

# Kabupaten **PASAMAN** **DALAM ANGKA**

*Pasaman Regency In Figures*

**2023**

SELAMAT DATANG  
**DI KAMPUNG IKAN MAS**  
KABUPATEN PASAMAN

# Kabupaten **PASAMAN** **DALAM ANGKA**

*Pasaman Regency In Figures*

**2023**



[bps.go.id](http://bps.go.id)

**KABUPATEN PASAMAN DALAM ANGKA**  
***Kabupaten Pasaman in Figures***  
**2023**

**ISSN:** 0215-3750

**No. Publikasi/Publication Number:** 13090.2303

**Katalog /Catalog:** 1102001.1309

**Ukuran Buku/Book Size:** 14,8 cm x 21 cm

**Jumlah Halaman/Number of Pages :** liv+ 427 hal/pages

**Naskah/Manuscript:**

**BPS Kabupaten Pasaman**

*BPS-Statistics of Pasaman Regency*

**Penyunting/Editor:**

**BPS Kabupaten Pasaman**

*BPS-Statistics of Pasaman Regency*

**Desain Kover/Cover Design:**

**BPS Kabupaten Pasaman**

*BPS-Statistics of Pasaman Regency*

**Ilustrasi Kover/Cover Illustration:**

**Bukit Teletubbies**

Kampung Ikan Mas

**Diterbitkan oleh/Published by:**

©**BPS Kabupaten Pasaman**/*BPS-Statistics of Pasaman Regency*

**Dicetak oleh/Printed by:**

AFL Fotocopy

**Sumber Ilustrasi/Graphics by:**

unsplash.com

**Dilarang mengumumkan, mendistribusikan, mengomunikasikan, dan/atau menggandakan sebagian atau seluruh isi buku ini untuk tujuan komersil tanpa izin tertulis dari Badan Pusat Statistik Kabupaten Pasaman (UU No. 28 Tahun 2014 Tentang Hak Cipta Pasal 43 huruf b)**

*Prohibited to announce, distribute, communicate, and/or copy part or all of this book for commercial purpose without permission from BPS-Statistics of Pasaman Regency (Law No. 28 Year 2014 About Copyright Article 43 letter b)*

## **TIM PENYUSUN/TEAM MEMBERS**

### **Pengarah/Director**

Aluisius Abrianta, SST, MA

### **Penanggung Jawab/Person In Charge**

Aluisius Abrianta, SST, MA

### **Penyunting/Editors**

Welda Roza, S.Si

### **Pengolah Data dan Penulis Naskah/ *Data Processing and Authors***

Welda Roza, S.Si

Amelia Rizki Saraswati, S.Tr.Stat.

Dewi Ekawati, SST

Firna Stephanie, SST

Miftahul Husna, S.Tr.Stat.

### **Penata Letak/Layout Designers**

Amelia Rizki Saraswati, S.Tr.Stat.

<https://ojs.umsida.ac.id/index.php/psgo>



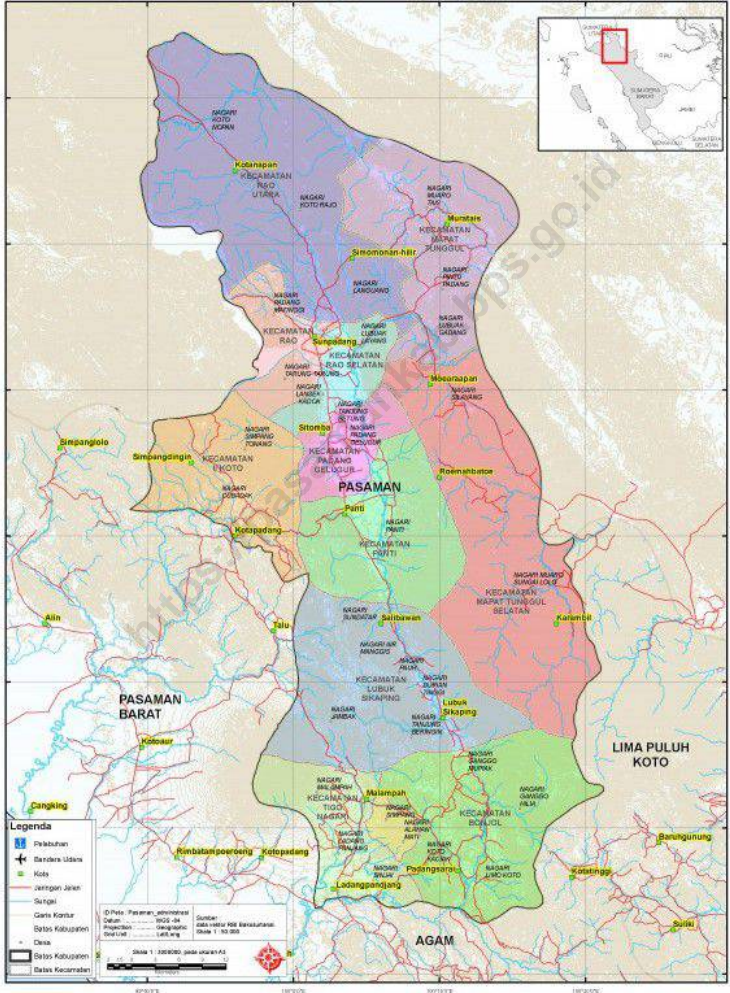
## KONTRIBUTOR DATA/DATA CONTRIBUTOR

1. Badan Pusat Statistik/*BPS-Statistics Indonesia*
2. BPS Kabupaten Pasaman/*BPS-Statistics of Pasaman Regency*
3. Kantor Pertanahan Kabupaten Pasaman/*Land Office of Pasaman Regency*
4. Dinas Pekerjaan Umum dan Penataan Kabupaten Pasaman/*Regional Office of Public Works and Spatial Planning of Pasaman Regency*
5. Dinas Pekerjaan Umum dan Penataan Provinsi Sumatera Barat/*Regional Office of Public Works and Spatial Planning of Sumatera Barat Province*
6. Dinas Komunikasi dan Informatika Kabupaten Pasaman/*Regional Office of Communication and Informatics of Pasaman Regency*
7. Kantor Pos Lubuk Sikaping/*Post Office of Lubuk Sikaping*
8. Unit Pelaksana Teknis Daerah (UPTD) Pengelolaan Pendapatan Daerah Kabupaten Pasaman/*Regional Technical Implementation Unit, Management of Revenue in Lubuk Sikaping*
9. Dinas Perikanan dan Pangan Kabupaten Pasaman/*Regional Office of Fisheries and Food of Pasaman Regency*
10. Bagian Hukum Sekretariat Daerah Kabupaten Pasaman/*Law Division of Regional Secretariat of Pasaman Regency*
11. Badan Kepegawaian dan Pengembangan Sumber Daya Manusia Kabupaten Pasaman/*Regional Agency for Employee Affairs and Development of Human Resources of Pasaman Regency*
12. Kepolisian Resort Kabupaten Pasaman/*Police's Office of Pasaman Regency*
13. Komando Distrik Militer (Kodim) 0305 Pasaman/*0305th Military District of Pasaman*
14. Dinas Pendidikan dan Kebudayaan Kabupaten Pasaman/*Regional Office of Educations and Culture of Pasaman Regency*
15. Kantor Kementerian Agama Kabupaten Pasaman/*Ministry of Religion Offices of Pasaman Regency*
16. Dinas Kesehatan Kabupaten Pasaman/*Regional Office of Health of Pasaman Regency*
17. Kejaksaan Negeri Pasaman/*State Public Prosecutor of Pasaman*
18. Pengadilan Negeri Lubuk Sikaping/*Court of Justice Office of Lubuk Sikaping*
19. Dinas Sosial Kabupaten Pasaman/*Regional Office of Social Affairs of Pasaman Regency*
20. Dinas Perumahan Rakyat dan Kawasan Permukiman, Perhubungan, dan Lingkungan Hidup Kabupaten Pasaman/*Regional Office of Public Housing and Residential Area, Transportation, and Environment of Pasaman Regency*
21. Dinas Kependudukan dan Pencatatan Sipil Kabupaten Pasaman/*Regional Office of Citizenship and Civil Registration of Pasaman Regency*
22. Dinas Pertanian Kabupaten Pasaman/*Regional Office of Agriculture of Pasaman Regency*
23. Dinas Kehutanan Provinsi Sumatera Barat di Kabupaten Pasaman, UPTD KPHL Pasaman Raya/*Forestry Service of West Sumatera in Pasaman Regency, UPTD KPHL Pasaman Raya*
24. Dinas Koperasi, Usaha Kecil Menengah, Perdagangan, dan Tenaga Kerja Kabupaten Pasaman/*Regional Office of Cooperative, Medium-Sized Enterprises, Trade, and Manpower of Pasaman Regency*
25. Dinas Penanaman Modal dan Pelayanan Terpadu Satu Pintu Kabupaten Pasaman/*Regional Office of Investment and One-door Integrated Service of Pasaman Regency*
26. PT. PLN (Persero) Unit Layanan Pelanggan (ULP) Lubuk Sikaping/*PT. PLN (Persero) of Customer Service Unit of Lubuk Sikaping*
27. Perusahaan Daerah Air Minum (PDAM) Kabupaten Pasaman/*Regional Water Supply of Pasaman Regency*
28. RSUD Lubuk Sikaping/*Regional Public Hospital of Lubuk Sikaping, Pasaman Regency*

29. Dinas Pemuda, Olahraga, dan Pariwisata Kabupaten Pasaman/*Regional Office of Youth, Sports, and Tourism of Pasaman Regency*
30. Badan Keuangan Daerah Kabupaten Pasaman/*Financial Board of Pasaman Regency*
31. Dinas Pemberdayaan Perempuan, Perlindungan Anak, Pengendalian Penduduk dan Keluarga Berencana Kabupaten Pasaman/*Regional Office of Women's Empowerment, Child Protection, Population Control and Family Planning of Pasaman Regency*
32. BRI Cabang Lubuk Sikaping/*BRI Branch of Lubuk Sikaping*
33. BPR Khatulistiwa/*BPR Khatulistiwa*
34. Bank Syariah Indonesia Lubuk Sikaping/*Bank Syariah Indonesia of Lubuk Sikaping*
35. Bank Nagari Cabang Tapus/*Bank Nagari Branch of Tapus*
36. Bank Nagari Cabang Lubuk Sikaping/*Bank Nagari Branch of Lubuk Sikaping*
37. BNI KCP Lubuk Sikaping/*Bank BNI Supporting Branch of Lubuk Sikaping*
38. Badan Urusan Logistik (Bulog) Kabupaten Pasaman/*Badan Urusan Logistik (Bulog) of Pasaman Regency*
39. Rumah Tahanan Negara Lubuk Sikaping/*Jail of Lubuk Sikaping*
40. Kantor Pelayanan, Penyuluhan, dan Konsultasi Perpajakan Kabupaten Pasaman (KP2KP) *Office of Tax Service, Counseling and Consulting (KP2KP)*
41. KPPN Lubuk Sikaping/*KPPN of Lubuk Sikaping*
42. Pengadilan Agama Kabupaten Pasaman/*Court of Religious Justice Office of Pasaman Regency*
43. BLK/ UPT Balai Latihan Kerja Lubuk Sikaping/*Training Center of Lubuk Sikaping*
44. Sekolah Tinggi Agama Islam (STAI) Lubuk Sikaping, Yayasan Dakwah Islamiyah (YDI) *Islamic College of Lubuk Sikaping, Fondation of Dakwah Islamiyah*
45. Sekolah Tinggi Ilmu Hukum (STIH) Lubuk Sikaping, Yayasan Pendidikan Pasaman (YAPPAS) *Law College of Lubuk Sikaping, Fondation of Pendidikan Pasaman*

# PETA WILAYAH KABUPATEN PASAMAN

## MAP OF PASAMAN REGENCY







**KEPALA BPS KABUPATEN PASAMAN**  
**CHIEF STATISTICIAN OF PASAMAN REGENCY**



**ALUISIUS ABRIANTA, SST, MA**





## KATA PENGANTAR

Kabupaten Pasaman Dalam Angka 2023 merupakan publikasi tahunan yang diterbitkan oleh BPS Kabupaten Pasaman. Disadari bahwa publikasi ini belum sepenuhnya memenuhi harapan pihak pemakai data khususnya para perencana, namun diharapkan dapat membantu melengkapi penyusunan rencana pembangunan di Kabupaten Pasaman.

Publikasi ini dapat terwujud berkat kerja sama dan bantuan dari berbagai pihak baik instansi pemerintah maupun swasta. Kepada semua pihak yang telah memberikan bantuan disampaikan penghargaan dan terima kasih yang sebesar-besarnya.

Walaupun publikasi ini telah disiapkan sebaik-baiknya, namun disadari masih ada kekurangan dan kesalahan yang terjadi. Untuk perbaikan publikasi ini, tanggapan dan saran yang bersifat konstruktif dari para pemakai sangat diharapkan.

Lubuk Sikaping, Februari 2023  
Kepala BPS  
Kabupaten Pasaman

**ALUISIUS ABRIANTA, SST, MA**



## **PREFACE**

*Pasaman Regency in Figures 2023 is an annual publication written by BPS-Statistics of Pasaman Regency. Honestly, this publication has no perfect yet and has not fulfilled the user's hope, especially for the planners yet, but hopefully it can help to equip compilation of development planning in this regency.*

*This comprehensive publication has been made possible with the assistance and contribution from several governmental institutions and private organizations. To all parties who have been involved in the preparation of this publication, I would like to express my sincerest appreciation and gratitude.*

*Comments and constructive suggestions for the improvement of this publication are always welcome.*

*Lubuk Sikaping, February 2023  
Chief Statistician of  
Pasaman Regency*

**ALUISIUS ABRANTA, SST, MA**

## DAFTAR ISI / CONTENTS

	Halaman <i>Page</i>
Kata Pengantar/ <i>Preface</i> .....	xi
Daftar Isi/ <i>Contents</i> .....	xiii
Daftar Tabel/ <i>List of Tables</i> .....	xv
Daftar Gambar/ <i>List of Figures</i> .....	xlv
Daftar Singkatan/ <i>List of Abbreviations</i> .....	li
Statistik Kunci/ <i>Key Statistics</i> .....	liii
1. Geografi dan Iklim/ <i>Geography and Climate</i> .....	1
2. Pemerintahan/ <i>Government</i> .....	13
3. Penduduk dan Ketenagakerjaan/ <i>Population and Employment</i> .....	65
4. Sosial dan Kesejahteraan Rakyat/ <i>Social and Welfare</i> .....	105
5. Pertanian, Kehutanan, Peternakan, dan Perikanan/ <i>Agriculture, Forestry, Livestock, and Fishery</i> .....	211
6. Industri dan Energi/ <i>Industri and Energy</i> .....	283
7. Pariwisata/ <i>Tourism</i> .....	299
8. Transportasi dan Komunikasi/ <i>Transportation and Communication</i> .....	313
9. Perbankan, Koperasi, dan Harga-harga/ <i>Banking, Cooperative, dan Prices</i> .....	341
10. Pengeluaran Penduduk/ <i>Population Expenditure</i> .....	363
11. Perdagangan/ <i>Trade</i> .....	373
12. Sistem Neraca Regional/ <i>System of Regional Accounts</i> .....	387
13. Perbandingan Antar Kabupaten/Kota/ <i>Regency/Municipal Comparison</i> .....	415



## DAFTAR TABEL/LIST OF TABLES

Halaman  
Page

### 1. GEOGRAFI DAN IKLIM/*GEOGRAPHY AND CLIMATE*

#### 1.1 KEADAAN GEOGRAFI

##### *GEOGRAPHY CONDITION*

- 1.1.1 Luas Daerah dan Jumlah Pulau Menurut Kecamatan di Kabupaten Pasaman, 2022  
*Total Area and Number of Islands by Subdistrict in Pasaman Regency, 2022.....* 7
- 1.1.2 Tinggi Wilayah dan Jarak ke Ibukota Menurut Kecamatan di Kabupaten Pasaman, 2022  
*Altitude and Distance to the capital by Subdistrict in Pasaman Regency, 2022 .....* 9
- 1.1.3 Letak Geografis Kabupaten Pasaman Menurut Kecamatan di Kabupaten Pasaman, 2022  
*Geographical Location by Subdistrict in Pasaman Regency, 2022.....* 10
- 1.2 **IKLIM/*CLIMATE***
- 1.2.1 Rata-Rata Curah Hujan (mm/bulan) Menurut Periode Bulan dan Stasiun Pemantau di Kabupaten Pasaman, 2022  
*Average of Rainfall by Month (mm/month) and Monitoring Station in Pasaman Regency, 2022.....* 11
- 1.2.2 Rata-Rata Hari Hujan Menurut Periode Bulan dan Stasiun Pemantau di Kabupaten Pasaman, 2022  
*Average of Rainy Day by Month and Monitoring Station in Pasaman Regency, 2022 .....* 12

### 2. PEMERINTAHAN/*GOVERNMENT*

#### 2.1 WILAYAH ADMINISTRATIF

##### *ADMINISTRATIVE AREA*

- 2.1.1 Jumlah Desa<sup>1</sup>/Kelurahan Menurut Kecamatan di Kabupaten Pasaman, 2018 – 2022



	Halaman Page
<i>Number of Villages'/Kelurahan by Subdistrict in Pasaman Regency, 2018-2022</i> .....	19
2.1.2 Daftar Bupati Kabupaten Pasaman <i>Regent List of Pasaman Regency</i> .....	20
2.1.3 Jumlah Surat Keputusan (SK) Bupati yang Ditetapkan Menurut Periode Bulan di Kabupaten Pasaman, 2022 <i>Number of Regent's Decrees which Set by Month in Pasaman Regency, 2022</i> .....	21
2.1.4 Daftar Peraturan Bupati Kabupaten Pasaman yang Ditetapkan, 2022 <i>List of Regent Regulation which Has been Set, 2022</i> .....	22
2.1.5 Daftar Peraturan Daerah Kabupaten Pasaman yang Ditetapkan, 2022 <i>List of Regional Regulation which Has been Set, 2022</i> .....	28
2.1.6 Jumlah Sertifikat Pendaftaran Tanah Sistematis Lengkap (PTSL) yang Diserahkan Menurut Kecamatan di Kabupaten Pasaman, 2022 <i>Number of Complete Systematic Land Registration Transferred by Subdistrict in Pasaman Regency, 2022</i> .....	29
<b>2.2 DEWAN PERWAKILAN RAKYAT DAERAH THE REGIONAL HOUSE OF REPRESENTATIVE</b>	
2.2.1 Jumlah Anggota Dewan Perwakilan Rakyat Daerah Menurut Partai Politik dan Jenis Kelamin di Kabupaten Pasaman, 2019-2024 <i>Number of Regional House of Representative's Members by Political Parties and Sex in Pasaman Regency, 2019-2024</i> .....	30
2.2.2 Daftar Nama Ketua Dewan Perwakilan Rakyat Daerah Kabupaten Pasaman <i>Regional House of Representative's Chairman of Pasaman Regency</i> .....	31
2.2.3 Daftar Nama Anggota Dewan Perwakilan Rakyat Daerah Kabupaten Pasaman Periode 2019-2024 <i>Regional House of Representative's Members of Pasaman Regency Period 2019-2024</i> .....	32

## 2.3 SUMBER DAYA MANUSIA

### **HUMAN RESOURCES**

2.3.1	Jumlah Pegawai Negeri Sipil Menurut Jabatan dan Jenis Kelamin di Pemerintah Daerah Kabupaten Pasaman, Desember 2021 dan Desember 2022 <i>Number of Civil Servants by Occupation and Sex in Local Government of Pasaman Regency, December 2021 dan December 2022.....</i>	34
2.3.2	Jumlah Pegawai Negeri Sipil Menurut Tingkat Pendidikan dan Jenis Kelamin di Pemerintah Daerah Kabupaten Pasaman, Desember 2021 dan Desember 2022 <i>Number of Civil Servants by Educational Level and Sex in Local Government of Pasaman Regency, December 2021 and December 2022</i>	36
2.3.3	Jumlah Pegawai Negeri Sipil Menurut Tingkat Kepangkatan dan Jenis Kelamin di Pemerintah Daerah Kabupaten Pasaman, Desember 2021 dan Desember 2022 <i>Number of Civil Servants by Hierarchy and Sex in Local Government of Pasaman Regency, December 2021 and December 2022</i>	38
2.3.4	Jumlah Pegawai Negeri Sipil Menurut Kecamatan, Tingkat Kepangkatan dan Jenis Kelamin di Pemerintah Daerah Kabupaten Pasaman, Desember 2022 <i>Number of Civil Servants by Hierarchy and Sex in Local Government of Pasaman Regency, December 2021 and December 2022</i>	40
2.3.5	Jumlah Pegawai Negeri Sipil Menurut Kecamatan, Tingkat Pendidikan, dan Jenis Kelamin di Pemerintah Daerah Kabupaten Pasaman, Desember 2022 <i>Number of Civil Servants by Subdistrict, Educational Level, and Sex in Local Government of Pasaman Regency, December 2022.....</i>	41
2.3.7	Jumlah Pegawai Negeri Sipil Menurut Kecamatan dan Jenis Kelamin di Pemerintah Daerah Kabupaten Pasaman, Desember 2022 <i>Number of Civil Servants by Subdistrict and Sex in Local Government of Pasaman Regency, December 2022.....</i>	43

2.3.7	Jumlah Non Pegawai Negeri Sipil/Pegawai Honorer Menurut Tingkat Pendidikan dan Jenis Kelamin di Pemerintah Daerah Kabupaten Pasaman, Desember 2021 dan Desember 2022 <i>Number of Civil Servants/ Honorary Employees by Educational Level and Sex in Local Government of Pasaman Regency, December 2021 dan December 2022</i> .....	44
2.3.8	Jumlah Pensiunan Pegawai Negeri Sipil Menurut Tingkat Pendidikan dan Jenis Kelamin di Pemerintah Daerah Kabupaten Pasaman, Desember 2021 dan Desember 2022 <i>Number of Retired Civil Servants by Educational Level and Sex in Local Government of Pasaman Regency, December 2021 and December 2022</i> .....	46
2.3.9	Jumlah Pensiunan Pegawai Negeri Sipil Menurut Tingkat Kepangkatan dan Jenis Kelamin di Pemerintah Daerah Kabupaten Pasaman, Desember 2021 dan Desember 2022 <i>Number of Retired Civil Servants by Hierarchy and Sex in Local Government of Pasaman Regency, December 2021 and December 2022</i> .....	48
2.3.10	Jumlah Pegawai Negeri Sipil Menurut Unit Kerja, Tingkat Kepangkatan, dan Jenis Kelamin di Luar Pemerintah Daerah Kabupaten Pasaman, Desember 2022 <i>Number of Civil Servants by Institution, Hierarchy, and Sex Out of Local Government in Pasaman Regency, December 2022</i> .....	49
2.3.11	Jumlah Pegawai Negeri Sipil Menurut Unit Kerja, Tingkat Pendidikan, dan Jenis Kelamin di Luar Pemerintah Daerah Kabupaten Pasaman, Desember 2022 <i>Number of Civil Servants by Institution, Educational Level, and Sex Out of Local Government in Pasaman Regency, December 2022</i> .....	51

2.3.12	Jumlah Pegawai Negeri Sipil Menurut Unit Kerja, Eselon, dan Jenis Kelamin di Luar Pemerintah Daerah Kabupaten Pasaman, Desember 2022 <i>Number of Civil Servants by Institution, Echelon, and Sex Out of Local Government in Pasaman Regency, December 2022.....</i>	53
2.3.13	Jumlah Polisi di Kepolisian Kabupaten Pasaman Menurut Pangkat, Lokasi Penugasan, dan Jenis Kelamin, 202 <i>Number of Polices in Police Officer of Pasaman Regency by Hierarchy, Location of Duti, and Sex, 2022 .....</i>	55
2.3.14	Jumlah TNI di Kodim 0305 Pasaman Menurut Pangkat, Lokasi Penugasan, dan Jenis Kelamin, 2022 <i>Number of Armies in 0305th Military District of Pasaman by Hierarchy, Location of Duty, and Sex, 2022.....</i>	58
<b>2.4</b>	<b>KEUANGAN PEMERINTAH GOVERNMENT FINANCE</b>	
2.4.1	Realisasi Pendapatan Pemerintah Kabupaten Pasaman Menurut Jenis Pendapatan (ribu rupiah), 2019 – 2022 <i>Actual Pasaman Regency Goverment Revenues by Kind of Revenues (thousand rupiahs), 2019–2022 .....</i>	59
2.4.2	Realisasi Belanja Pemerintah Kabupaten Pasaman Menurut Jenis Belanja (ribu rupiah), 2019 – 2022 <i>Actual Pasaman Regency Goverment Expenditures by Kind of Expenditures (thousand rupiahs), 2019–2022 .....</i>	61
2.4.3	Ketetapan dan Realisasi Penerimaan Pajak Bumi dan Bangunan Perdesaan dan Perkotaan (PBB-P2) Menurut Kecamatan di Kabupaten Pasaman, 2022 <i>Provision and Actual Pasaman Regency Land Value Tax of Urban Rural by Subdistrict in Pasaman Regency, 2022.....</i>	63

**3. PENDUDUK DAN KETENAGAKERJAAN/  
POPULATION AND EMPLOYMENT**

**3.1 PENDUDUK  
POPULATION**

3.1.1	Penduduk, Laju Pertumbuhan Penduduk, Distribusi Persentase Penduduk, Kepadatan Penduduk, Rasio Jenis Kelamin Penduduk Menurut Kecamatan di Kabupaten Pasaman, 2022 <i>Population, Population Growth Rate, Percentage Distribution of Population, Population Density, and Population Sex Ratio by Subdistrict in Pasaman Regency, 2022</i> .....	77
3.1.2	Luas Daerah, Jumlah Nagari, dan Penduduk Menurut Kecamatan di Kabupaten Pasaman, 2022 <i>Area, Number of Nagari, and Population by Subdistrict in Pasaman Regency, 2022</i> .....	80
3.1.3	Penduduk dan Kepadatan Penduduk Menurut Kecamatan di Kabupaten Pasaman, 2022 <i>Population and Density by Subdistrict in Pasaman Regency, 2022</i> .....	81
3.1.4	Penduduk Menurut Jenis Kelamin dan Rasio Jenis Kelamin Menurut Kecamatan di Kabupaten Pasaman, 2022 <i>Population by Gender and Sex Ratio by Subdistrict in Pasaman Regency, 2022</i> .....	82
3.1.5	Penduduk Menurut Jenis Kelamin dan Kelompok Umur di Kabupaten Pasaman, 2022 <i>Population by Age Groups and Gender in Pasaman Regency, 2022</i> .....	83
3.1.6	Penduduk Menurut Jenis Kelamin dan Kelompok Umur di Kecamatan Tigo Nagari, 2022 <i>Population by Age Groups and Gender in Tigo Nagari Subdistrict, 2022</i> .....	84
3.1.7	Penduduk Menurut Jenis Kelamin dan Kelompok Umur di Kecamatan Bonjol, 2022 <i>Population by Age Groups and Gender in Bonjol Subdistrict, 2022</i> .....	85

3.1.8	Penduduk Menurut Jenis Kelamin dan Kelompok Umur di Kecamatan Simpang Alahan Mati, 2022 <i>Population by Age Groups and Gender in Simpang Alahan Mati Subdistrict, 2022</i> .....	86
3.1.9	Penduduk Menurut Jenis Kelamin dan Kelompok Umur di Kecamatan Lubuk Sikaping, 2022 <i>Population by Age Groups and Gender in Lubuk Sikaping Subdistrict, 2022</i> .....	87
3.1.10	Penduduk Menurut Jenis Kelamin dan Kelompok Umur di Kecamatan Dua Koto, 2022 <i>Population by Age Groups and Gender in Dua Koto Subdistrict, 2022</i> ...	88
3.1.11	Penduduk Menurut Jenis Kelamin dan Kelompok Umur di Kecamatan Panti, 2022 <i>Population by Age Groups and Gender in Panti, 2022</i> .....	89
3.1.12	Penduduk Menurut Jenis Kelamin dan Kelompok Umur di Kecamatan Padang Gelugur, 2022 <i>Population by Age Groups and Gender in Padang Gelugur Subdistrict, 2022</i> .....	90
3.1.13	Penduduk Menurut Jenis Kelamin dan Kelompok Umur di Kecamatan Rao, 2022 <i>Population by Age Groups and Gender in Rao, 2022</i> .....	91
3.1.14	Penduduk Menurut Jenis Kelamin dan Kelompok Umur di Kecamatan Rao Utara, 2022 <i>Population by Age Groups and Gender in Rao Utara Subdistrict, 2022</i> ..	92
3.1.15	Penduduk Menurut Jenis Kelamin dan Kelompok Umur di Kecamatan Rao Selatan, 2022 <i>Population by Age Groups and Gender in Rao Selatan, 2022</i> .....	93
3.1.16	Penduduk Menurut Jenis Kelamin dan Kelompok Umur di Kecamatan Mapat Tunggul, 2022 <i>Population by Age Groups and Gender in Mapat Tunggul Subdistrict, 2022</i> .....	94
3.1.17	Penduduk Menurut Jenis Kelamin dan Kelompok Umur di Kecamatan Mapat Tunggul Selatan, 2022 <i>Population by Age Groups and Gender in Mapat Tunggul Selatan Subdistrict, 2022</i> .....	95
3.1.18	Banyaknya Penduduk Laki-laki Menurut Kelompok Usia 5 Tahun ke Bawah dan Kecamatan di Kabupaten Pasaman, 2022	

	<i>Number of Male Population by Group of Under 5 Years Age and Subdistrict in Pasaman Regency, 2022</i> .....	96
3.1.19	Banyaknya Penduduk Perempuan Menurut Kelompok Usia 5 Tahun ke Bawah dan Kecamatan di Kabupaten Pasaman, 2022 <i>Number of Female Population by Group of Under 5 Years Age and Subdistrict in Pasaman Regency, 2022</i> .....	97
3.1.20	Banyaknya Penduduk Menurut Kelompok Usia 5 Tahun ke Bawah dan Kecamatan di Kabupaten Pasaman, 2022 <i>Number of Population by Group of Under 5 Years Age and Subdistrict in Pasaman Regency, 2022</i> .....	98
3.1.21	Banyaknya Penduduk Laki-laki Menurut Kelompok Usia Sekolah dan Kecamatan di Kabupaten Pasaman, 2022 <i>Number of Male Population by Group of School Age and Subdistrict in Pasaman Regency, 2022</i> .....	99
3.1.22	Banyaknya Penduduk Perempuan Menurut Kelompok Usia Sekolah dan Kecamatan di Kabupaten Pasaman, 2022 <i>Number of Female Population by Group of School Age and Subdistrict in Pasaman Regency, 2022</i> .....	100
3.1.23	Banyaknya Penduduk Menurut Kelompok Usia Sekolah dan Kecamatan di Kabupaten Pasaman, 2022 <i>Number of Population by Group of School Age and Subdistrict in Pasaman Regency, 2022</i> .....	101
<b>3.2</b>	<b>KETENAGAKERJAAN</b>	
	<b>EMPLOYMENT</b>	
3.2.1	Jumlah Penduduk Berumur 15 Tahun ke Atas Menurut Jenis Kegiatan Selama Seminggu yang Lalu dan Jenis Kelamin di Kabupaten Pasaman, 2022 <i>Population Aged 15 Years and Over by Type of Activity During The Previous Week and Sex in Pasaman Regency, 2022</i> .....	102
3.2.2	Penduduk Berumur 15 Tahun ke Atas Menurut Lapangan Usaha dan Jenis Kelamin di Kabupaten Pasaman, 2022 <i>Population 15 Years of Age and Over by Industry and Sex in Pasaman Regency, 2022</i> .....	103

3.2.3	Penduduk Berumur 15 Tahun ke Atas yang Bekerja Selama Seminggu yang Lalu Menurut Status Pekerjaan Utama dan Jenis Kelamin di Kabupaten Pasaman, 2022 <i>Population 15 Years of Age and Over who Worked During The Previous Week by Main Employment Status and Sex in Pasaman Regency, 2022</i>	104
<b>4.</b>	<b>SOSIAL DAN KESEJAHTERAAN RAKYAT/SOCIAL AND WELFARE</b>	
<b>4.1</b>	<b>PENDIDIKAN</b>	
	<b>EDUCATION</b>	
4.1.1	Jumlah Sekolah, Guru, dan Murid Taman Kanak-Kanak (TK) di Bawah Kementerian Pendidikan dan Kebudayaan Menurut Kecamatan di Kabupaten Pasaman, 2021/2022 dan 2022/2022 <i>Number of Schools, Teachers, and Pupils in Kindergarten Under The Ministry of Education and Culture by Subdistrict in Pasaman Regency, 2022/2022</i> .....	125
4.1.2	Jumlah Sekolah, Guru, dan Murid Raudatul Athfal (RA) di Bawah Kementerian Agama Menurut Kecamatan di Kabupaten Pasaman, 2021/2022 dan 2022/2022 <i>Number of Schools, Teachers, and Pupils in Raudatul Athfal (RA) Under The Ministry of Religious Affairs by Subdistrict in Pasaman Regency, 2021/2022 and 2022/2022</i> .....	128
4.1.3	Jumlah Sekolah, Guru, dan Murid Sekolah Dasar (SD) di Bawah Kementerian Pendidikan dan Kebudayaan Menurut Kecamatan di Kabupaten Pasaman, 2021/2022 dan 2022/2022 <i>Number of Schools, Teachers, and Pupils in Primary Schools Under The Ministry of Education and Culture by Subdistrict in Pasaman Regency, 2021/2022 and 2022/2022</i> .....	131
4.1.4	Jumlah Sekolah, Guru, dan Murid Madrasah Ibtidaiyah (MI) di Bawah Kementerian Agama Menurut Kecamatan Menurut Kecamatan di Kabupaten Pasaman, 2021/2022 dan 2022/2022 <i>Number of Schools, Teachers, and Pupils in Madrasah Ibtidaiyah (MI) Under The Ministry of Religious Affairs by Subdistrict in Pasaman Regency, 2021/2022 and 2022/2022</i> .....	134



4.1.5	<p>Jumlah Sekolah, Guru, dan Murid Sekolah Menengah Pertama (SMP) di Bawah Kementerian Pendidikan dan Kebudayaan Menurut Kecamatan di Kabupaten Pasaman, 2021/2022 dan 2022/2022</p> <p><i>Number of Schools, Teachers, and Pupils in Lower Secondary Schools Under The Ministry of Education and Culture by Subdistrict in Pasaman Regency, 2021/2022 and 2022/2022</i> .....</p>	137
4.1.6	<p>Jumlah Sekolah, Guru, dan Murid Madrasah Tsanawiyah (MTs) di Bawah Kementerian Agama Menurut Kecamatan di Kabupaten Pasaman, 2021/2022 dan 2022/2022</p> <p><i>Number of Schools, Teachers, and Pupils in Madrasah Tsanawiyah (MTs) Under The Ministry of Religious Affairs by Subdistrict in Pasaman Regency, 2021/2022 and 2022/2022</i> .....</p>	140
4.1.7	<p>Jumlah Sekolah, Guru, dan Murid Sekolah Menengah Atas (SMA) di Bawah Kementerian Pendidikan dan Kebudayaan Menurut Kecamatan di Kabupaten Pasaman, 2021/2022 dan 2022/2022</p> <p><i>Number of Schools, Teachers, and Pupils in Upper Secondary Schools Under The Ministry of Education and Culture by Subdistrict in Pasaman Regency, 2021/2022 and 2022/2022</i> .....</p>	143
4.1.8	<p>Jumlah Sekolah, Guru, dan Murid Sekolah Menengah Kejuruan (SMK) di Bawah Kementerian Pendidikan dan Kebudayaan Menurut Kecamatan di Kabupaten Pasaman, 2021/2022 dan 2022/2022</p> <p><i>Number of Schools, Teachers, and Pupils in Vocational High Schools Under The Ministry of Education and Culture by Subdistrict in Pasaman Regency, 2021/2022 and 2022/2022</i> .....</p>	146
4.1.9	<p>Jumlah Sekolah, Guru, dan Murid Madrasah Aliyah (MA) di Bawah Kementerian Agama Menurut Kecamatan di Kabupaten Pasaman, 2021/2022 dan 2022/2022</p> <p><i>Number of Schools, Teachers, and Pupils in Madrasah Aliyah (MA) Under the Ministry of Religious Affairs by Subdistrict in Pasaman Regency, 2022 and 2022/2022</i>.....</p>	149
4.1.10	<p>Perguruan Tinggi/Sekolah Tinggi, Mahasiswa, dan Tenaga Pendidik Menurut Jenis Kelamin di Kabupaten Pasaman, 2022</p>	

	<i>Universities/Colleges, Students, and Lectures by Sex in Pasaman Regency, 2022</i> .....	152
4.1.11	Jumlah Desa <sup>1</sup> /Kelurahan yang Memiliki Fasilitas Sekolah Menurut Kecamatan dan Tingkat Pendidikan di Kabupaten Pasaman, 2019–2021 <i>Number of Villages<sup>1</sup>/Kelurahan Having Educational Facilities by Subdistrict and Educational Level in Pasaman Regency, 2019-2021</i> .....	153
4.1.12	Angka Partisipasi Murni (APM) dan Angka Partisipasi Kasar (APK) Menurut Jenjang Pendidikan di Kabupaten Pasaman, 2021 dan 2022 <i>Net Participation Rates and Gross Participation Rates by Educational Level in Pasaman Regency, 2021 and 2022</i> .....	158
4.1.13	Persentase Penduduk Berumur 15-64 Tahun ke Atas yang Melek Huruf Menurut Jenis Kelamin di Kabupaten Pasaman, 2022 dan 2022 <i>Percentage of Literate People Aged 15-64 Years and Over by Sex in Pasaman Regency, 2021 and 2022</i> .....	159
<b>4.2</b>	<b>KESEHATAN</b>	
	<b>HEALTH</b>	
4.2.1	Jumlah Desa <sup>1</sup> /Kelurahan Yang Memiliki Sarana Kesehatan Menurut Kecamatan di Kabupaten Pasaman, 2019-2021 <i>Number of Villages<sup>1</sup>/Kelurahan Having Health Facilities by Subdistrict in Pasaman Regency, 2019-2021</i> .....	160
4.2.2	Persentase Penduduk yang Mempunyai Keluhan Kesehatan Selama Sebulan Terakhir di Kabupaten Pasaman, 2015–2022 <i>Percentage of People Who Had Health Complaint During a Month Prior to The Survey in Pasaman Regency, 2015–2022</i> .....	166
4.2.3	Jumlah Tenaga Kesehatan Menurut Kecamatan di Kabupaten Pasaman, 2022 <i>Number of Medical Personnels by Subdistrict in Pasaman Regency, 2022</i> .....	167

4.2.4	Jumlah Rumah Sakit Umum, Rumah Sakit Khusus, Rumah Sakit/ Rumah Bersalin, Puskesmas, Puskesmas Pembantu, Klinik/Balai Kesehatan, Posyandu, dan Polindes Menurut Kecamatan di Kabupaten Pasaman, 2021 dan 2022 <i>Number of General Hospital, Special Hospital, Maternity Hospital, Public Health Center, Auxiliary Health Center, Medical Clinic, Integrated Service Post, and Village Maternity Cottage by Subdistrict in Pasaman Regency, 2021 and 2022</i> .....	168
4.2.5	Jumlah Dokter, Perawat, dan Bidan Menurut Kecamatan di Kabupaten Pasaman, 2022 <i>Number of Doctor, Nurse, and Midwife by Subdistrict in Pasaman Regency, 2022</i> .....	172
4.2.6	Jumlah Pasien Menurut Jenis Penyakit Utama di Kabupaten Pasaman, 2022 <i>Number of Patient by Main Disease in Pasaman Regency, 2022</i> .....	173
4.2.7	Jumlah Pasien Rawat Jalan di Rumah Sakit Umum Daerah (RSUD) Lubuk Sikaping Menurut Periode Bulan, 2022 <i>Number of Patient in Regional Public Hospital of Lubuk Sikaping by Month, 2022</i> .....	174
4.2.8	Jumlah Pasien yang Dirawat di Rumah Sakit Umum Daerah (RSUD) Lubuk Sikaping, 2022 <i>Number of Patient Who Treated in Regional Public Hospital of Lubuk Sikaping, 2022</i> .....	176
4.2.9	Jumlah Fasilitas di Rumah Sakit Umum Daerah (RSUD) Lubuk Sikaping, 2018-2022 <i>Number of Facility in Regional Public Hospital of Lubuk Sikaping, 2018 2022</i> .....	177
4.2.10	Jumlah Bersalin dan Keguguran di Rumah Sakit Umum Daerah (RSUD) Lubuk Sikaping Menurut Periode Bulan, 2022 <i>Number of Maternity and Abortion in Regional Public Hospital of Lubuk Sikaping by Month, 2022</i> .....	179
4.2.11	Jumlah Lahir Hidup dan Lahir Mati di Rumah Sakit Umum Daerah (RSUD) Lubuk Sikaping Menurut Periode Bulan dan Jenis Kelamin, 2022	

	<i>Number of Live Birth and Stillbirth in Regional Public Hospital of Lubuk Sikaping by Month and Sex, 2022</i> .....	180
4.2.12	Jumlah Akseptor Baru dan Target Menurut Kecamatan di Kabupaten Pasaman, 2022 <i>Number of New Acceptor and Target by Subdistrict in Pasaman Regency, 2022</i> .....	181
4.2.13	Jumlah Pasangan Usia Subur dan Peserta Keluarga Berencana (KB) Aktif Menurut Kecamatan di Kabupaten Pasaman, 2022 <i>Number of Fertile Couple Age and Active Acceptor of Family Planning by Subdistrict in Pasaman Regency, 2022</i> .....	183
<b>4.3</b>	<b>AGAMA DAN SOSIAL LAINNYA</b> <b>RELIGION AND OTHER SOCIAL AFFAIRS</b>	
4.3.1	Jumlah Tempat Peribadahan Menurut Kecamatan di Kabupaten Pasaman, 2022 <i>Number of Places of Worship by Subdistrict and Religion in Pasaman Regency, 2022</i> .....	185
4.3.2	Jumlah Nikah Menurut Kecamatan di Kabupaten Pasaman, 2022 <i>Number of Marriages by Subdistrict in Pasaman Regency, 2022</i> .....	186
4.3.3	Jumlah Jemaah Haji Menurut Kecamatan dan Jenis Kelamin di Kabupaten Pasaman, 2022 <i>Number of Pilgrims by Subdistrict in Pasaman Regency, 2022</i> .....	187
4.3.4	Jumlah Jemaah Haji Menurut Lapangan Pekerjaan dan Kecamatan di Kabupaten Pasaman, 2022 <i>Number of Pilgrims by Main Industry and Subdistrict in Pasaman Regency, 2022</i> .....	188
4.3.5	Jumlah Jemaah Haji Menurut Tingkat Pendidikan dan Kecamatan di Kabupaten Pasaman, 2022 <i>Number of Pilgrims by Education Level and Subdistrict in Pasaman Regency, 2022</i> .....	190
4.36	Jumlah Ternak Qurban, Peserta, dan Penerima Qurban Menurut Kecamatan di Kabupaten Pasaman, 2022	

	Halaman Page
<i>Number of Cattle Slaughtered, Receiver, and Sacrifice Islamic Festival in Pasaman Regency, 2022</i> .....	192
4.3.7 Perkembangan Nilai Zakat Menurut Kecamatan di Kabupaten Pasaman, 2022 <i>Trend Value of Islamic Alm by Subdistrict in Pasaman Regency, 2022 ...</i>	193
4.3.8 Jumlah Perkara yang Diterima dan Diputuskan oleh Pengadilan Agama Lubuk Sikaping di Kabupaten Pasaman, 2022 <i>Number of Cases which Accepted and Decided by Court of Religious Justice Office of Lubuk Sikaping in Pasaman Regency, 2022</i> .....	194
4.3.9 Jumlah Panti Asuhan, Kapasitas, dan Penghuni Menurut Kecamatan di Kabupaten Pasaman, 2022 <i>Number of Orphanages, Capacities, Occupants by Subdistrict in Pasaman Regency, 2022</i> .....	195
4.3.10 Jumlah Karang Taruna, Organisasi Sosial, dan Pekerja Sosial Masyarakat Menurut Kecamatan di Kabupaten Pasaman, 2022 <i>Number of Youth Organizations, Social Organizations, and Social Workers by Subdistrict in Pasaman Regency, 2022</i> .....	196
4.3.11 Pencari Kerja Terdaftar, Lowongan Kerja Terdaftar, dan Penempatan/ Pemenuhan Tenaga Kerja Menurut Kecamatan dan Jenis Kelamin di Kabupaten Pasaman, 2022 <i>Number of Registered Job Applicants, Registered Job Vacancies, and Placement of Workers by Subdistrict and Sex in Pasaman Regency, 2022</i> .....	197
4.3.12 Jumlah Penerbitan Kutipan Akta Kelahiran Menurut Kecamatan di Kabupaten Pasaman, 2022 <i>Number of Citation of Birth Certificate by Subdistrict in Pasaman Regency, 2022</i> .....	198
4.3.13 Jumlah Siswa yang telah Dilatih dan Mendapatkan Sertifikat dari Balai Latihan Kerja Lubuk Sikaping Menurut Kejuruan di Kabupaten Pasaman, 2022 <i>Number of Students Trained and Got Certificate from Training Center of Lubuk Sikaping by Skill in Pasaman Regency, 2022</i> .....	199

4.3.14	Jumlah Tempat Pembuangan Sampah Menurut Kecamatan di Kabupaten Pasaman, 2022 <i>Number of Garbage Disposal Location by Subdistrict in Pasaman Regency, 2022</i> .....	200
4.3.15	Jumlah Armada dan Tenaga Kebersihan Menurut Jenis Armada dan Kecamatan di Kabupaten Pasaman, 2022 <i>Number of Fleet and Cleaning Staff by Kind of Fleet and Subdistrict in Pasaman Regency, 2022</i> .....	201
4.3.16	Jumlah Desa <sup>1</sup> /Kelurahan yang Mengalami Bencana Alam <sup>2</sup> Menurut Kecamatan di Kabupaten Pasaman, 2019-2021 <i>Number of Villages<sup>1</sup>/Kelurahan that Had Natural Disaster<sup>2</sup> by Subdistrict in Pasaman Regency, 2019-2021</i> .....	202
<b>4.4</b>	<b>KRIMINALITAS</b> <b>CRIME</b>	
4.4.1	Jumlah Perkara dan Terdakwa Perkara Pidana yang Diterima/ Diselesaikan oleh Pengadilan Negeri Lubuk Sikaping, 2022 <i>Number of Criminal Cases and Defendants which Accepted/Resolved by Court of Justice Office of Lubuk Sikaping, 2022</i> .....	205
4.4.2	Jumlah Tahanan Menurut Periode Bulan di Kejaksaan Negeri Pasaman, 2022 <i>Number of Prisoners by Month in State Public Prosecutor of Pasaman, 2022</i> .....	207
<b>4.5</b>	<b>KEMISKINAN DAN PEMBANGUNAN MANUSIA</b> <b>POVERTY AND HUMAN DEVELOPMENT</b>	
4.5.1	Garis Kemiskinan, Jumlah, dan Persentase Penduduk Miskin Kabupaten Pasaman, 2014-2022 <i>Poverty Line, Number, and Percentage of Poor People of Pasaman Regency, 2014-2022</i> .....	208
4.5.2	Indeks Kedalaman Kemiskinan dan Indeks Keparahan Kemiskinan Kabupaten Pasaman, 2014-2022 <i>Poverty Gap Index and Poverty Severity Index of Pasaman Regency, 2014-2022</i> .....	209

**4.6 PEMBANGUNAN MANUSIA**

**HUMAN DEVELOPMENT**

4.6.1 Indeks Pembangunan Manusia Kabupaten Pasaman, 2015-2022  
*Human Development Index of Pasaman Regency, 2015-2022* ..... 210

**5. PERTANIAN, KEHUTANAN, PETERNAKAN, DAN PERIKANAN/  
AGRICULTURE, FORESTRY, LIVESTOCK, AND FISHERY**

**5.1 TANAMAN PANGAN**

**FOOD CROPS**

5.1.1 Luas Panen dan Produksi Padi di Kabupaten Pasaman, 2020-2022  
*Harvested Area, Production, and Productivity of Paddy in Pasaman Regency, 2020-2022*..... 224

5.1.2 Luas Tanam, Luas Panen, Produksi Palawija Menurut Kecamatan di Kabupaten Pasaman, 2022  
*Planted Area, Harvested Area, Production of Secondary Food by Subdistrict in Pasaman Regency, 2022* ..... 225

5.1.3 Luas Tanam, Luas Panen, dan Produksi Tanaman Pangan di Kabupaten Pasaman, 2021 dan 2022  
*Planted Area, Harvested Area, and Production of Food Crop in Pasaman Regency, 2021 and 2022*..... 228

5.1.4 Jumlah Peralatan Pemberantas Hama Penyakit Menurut Kecamatan di Kabupaten Pasaman, 2022  
*Number of Pest Control Equipments by Subdistrict in Pasaman Regency, 2022* ..... 229

5.1.5 Jumlah Penggilingan Padi Menurut Kecamatan di Kabupaten Pasaman, 2022  
*Number of Rice Millings by Subdistrict in Pasaman Regency, 2022*..... 230

5.1.6 Jumlah Traktor Menurut Kecamatan di Kabupaten Pasaman, 2022  
*Number of Tractors by Subdistrict in Pasaman Regency, 2022*..... 231

**5.2 HORTIKULTURA**  
**HORTICULTURE**

5.2.1	Luas Panen Tanaman Sayuran Menurut Kecamatan dan Jenis Tanaman di Kabupaten Pasaman (ha), 2021 dan 2022 <i>Harvested Area of Vegetables by Subdistrict and Kind of Plant in Pasaman Regency (ha), 2021 and 2022 .....</i>	232
5.2.2	Produksi Tanaman Sayuran Menurut Kecamatan dan Jenis Tanaman di Kabupaten Pasaman (kuintal), 2021 dan 2022 <i>Production of Vegetables by Subdistrict and Kind of Plant in Pasaman Regency (quintal), 2021 dan 2022.....</i>	235
5.2.3	Luas Panen Tanaman Sayuran dan Buah–Buahan Semusim Menurut Jenis Tanaman di Kabupaten Pasaman (ha), 2019–2022 <i>Harvested Area of Seasonal Vegetables and Fruits by Kind of Plant in Pasaman Regency (ha), 2019–2022 .....</i>	238
5.2.4	Produksi Tanaman Sayuran dan Buah–Buahan Semusim Menurut Jenis Tanaman di Kabupaten Pasaman (kuintal), 2019–2022 <i>Production of Seasonal Vegetables and Fruits by Kind of Plant in Pasaman Regency (quintal), 2019–2022.....</i>	239
5.2.5	Luas Panen Tanaman Biofarmaka Menurut Kecamatan dan Jenis Tanaman di Kabupaten Pasaman (m <sup>2</sup> ), 2021 dan 2022 <i>Harvested Area of Medicinal Plants by Subdistrict and Kind of Plant in Pasaman Regency (m<sup>2</sup>), 2021 and 2022.....</i>	240
5.2.6	Produksi Tanaman Biofarmaka Menurut Kecamatan dan Jenis Tanaman di Kabupaten Pasaman (kg), 2021 dan 2022 <i>Production of Medicinal Plants by Pasaman Subdistrict and Kind of Plant in Pasaman Regency (kg), 2021 and 2022.....</i>	242
5.2.7	Luas Panen Tanaman Biofarmaka Menurut Jenis Tanaman di Kabupaten Pasaman (m <sup>2</sup> ), 2019–2022 <i>Harvested Area of Medicinal Plants by Kind of Plant in Pasaman Regency (m<sup>2</sup>), 2019–2022.....</i>	244
5.2.8	Produksi Tanaman Biofarmaka Menurut Jenis Tanaman (kg) di Kabupaten Pasaman, 2019–2022	



	Halaman Page
<i>Production of Medicinal Plants by Kind of Plant (kg) in Pasaman Regency, 2019–2022.....</i>	245
5.2.9 Luas Panen Tanaman Hias Menurut Kecamatan dan Jenis Tanaman di Kabupaten Pasaman (m <sup>2</sup> ), 2021 and 2022 <i>Harvested Area of Ornamental Plants by Subdistrict and Kind of Plant in Pasaman Regency (m<sup>2</sup>), 2021 and 2022.....</i>	246
5.2.10 Produksi Tanaman Hias Menurut Kecamatan dan Jenis Tanaman di Kabupaten Pasaman (tangkai), 2021 dan 2022 <i>Production of Ornamental Plants by Subdistrict and Kind of Plant in Pasaman Regency (stalks), 2021 and 2022.....</i>	248
5.2.11 Luas Panen Tanaman Hias Menurut Jenis Tanaman di Kabupaten Pasaman (m <sup>2</sup> ), 2019–2022 <i>Harvested Area of Ornamental Plants by Kind of Plant in Pasaman Regency (m<sup>2</sup>), 2019–2022.....</i>	250
5.2.12 Produksi Tanaman Hias Menurut Jenis Tanaman di Kabupaten Pasaman (tangkai), 2019–2022 <i>Production of Ornamental Plants by Kind of Plant in Pasaman Regency (stalks), 2019–2022.....</i>	251
5.2.13 Produksi Buah-buahan Menurut Kecamatan dan Jenis Tanaman di Kabupaten Pasaman (kuintal), 2021 and 2022 <i>Production of Fruits by Subdistrict and Kind of Plant in Pasaman Regency (quintal), 2021 and 2022.....</i>	252
5.2.14 Produksi Buah–Buahan dan Sayuran Tahunan Menurut Jenis Tanaman di Kabupaten Pasaman (kuintal), 2019–2022 <i>Production of Annual Fruits and Vegetables by Kind of Plant in Pasaman Regency (quintal), 2019–2022.....</i>	255
<b>5.3 PERKEBUNAN</b>	
<b>ESTATE CROPS</b>	
5.3.1 Luas Areal Tanaman Perkebunan Menurut Kecamatan dan Jenis Tanaman di Kabupaten Pasaman (ha), 2021 dan 2022 <i>Planted Area of Estate Crops by Subdistrict and Type of Crop in Pasaman Regency (ha), 2021 dan 2022.....</i>	256

5.3.2	Produksi Perkebunan Menurut Kecamatan dan Jenis Tanaman di Kabupaten Pasaman (ton), 2021 dan 2022 <i>Production of Estate by Subdistrict and Type of Crop in Pasaman Regency (ton), 2021 and 2022.....</i>	260
5.3.3	Luas Area dan Produksi Tanaman Perkebunan Menurut Jenis Tanaman di Kabupaten Pasaman, 2021 dan 2022 <i>Harvested Area and Production of Estate by Type of Crop in Pasaman Regency, 2021 and 2022.....</i>	264
5.3.4	Luas Tanaman Karet yang Diserang Hama Menurut Kecamatan di Kabupaten Pasaman (ha), 2022 <i>Rubber Plant Area which Attacked by Pest by Subdistrict in Pasaman Regency (ha), 2022.....</i>	266
5.3.5	Luas Tanaman Sawit dan Kakao yang Diserang Penyakit Menurut Kecamatan di Kabupaten Pasaman (ha), 2022 <i>Palm and Cacao Plant Area which Attacked by Disease by Subdistrict in Pasaman Regency (ha), 2022.....</i>	267
<b>5.4</b>	<b>KEHUTANAN</b> <b>FORESTRY</b>	
5.4.1	Luas Areal Hutan Menurut Fungsinya di Kabupaten Pasaman (ha), 2018-2022 <i>Area of Forestry by Function in Pasaman Regency (ha), 2018-2022 .....</i>	268
<b>5.5</b>	<b>PETERNAKAN</b> <b>LIVESTOCK</b>	
5.5.1	Populasi Ternak, Jumlah Pematongan, dan Harga Daging Menurut Jenis Ternak di Kabupaten Pasaman, 2022 <i>Livestock Population, Registered Slaughtering, and Meat Prices by Kind of Livestock in Pasaman Regency, 2022 .....</i>	269
5.5.2	Populasi Unggas, Jumlah Pematongan, dan Harga Daging Menurut Jenis Unggas di Kabupaten Pasaman, 2022 <i>Livestock Population, Registered Slaughtering, and Meat Prices by Kind of Poultry in Pasaman Regency, 2022 .....</i>	270

5.5.3	Populasi Unggas Menurut Jenis Unggas dan Kecamatan di Kabupaten Pasaman (ekor), 2022 <i>Poultry Population by Kind of Poultry and Subdistrict in Pasaman Regency (heads), 2022</i> .....	271
5.5.4	Produksi Telur Unggas Menurut Jenis Unggas dan Kecamatan di Kabupaten Pasaman (butir), 2022 <i>Production of Poultry Eggs by Kind of Poultry and Subdistrict in Pasaman Regency (pieces), 2022</i> .....	272
5.5.5	Jumlah Usaha Unggas Menurut Jenis Unggas dan Kecamatan di Kabupaten Pasaman (ekor), 2022 <i>Number of Poultry Businesses by Kind of Poultry and Subdistrict in Pasaman Regency (heads), 2022</i> .....	273
5.5.6	Jumlah Hewan Memperoleh Vaksin Rabies Menurut Kecamatan di Kabupaten Pasaman (ekor), 2019-2022 <i>Number of Animals Got Rabies Vaccine by Subdistrict in Pasaman Regency (heads), 2019-2022</i> .....	274
<b>5.6</b>	<b>PERIKANAN</b>	
	<b>FISHERY</b>	
5.6.1	Luas Area dan Produksi Benih Ikan Menurut Kecamatan di Kabupaten Pasaman, 2022 <i>Area and Production of Fish Seeds by Subdistrict in Pasaman Regency, 2022</i> .....	275
5.6.2	Luas Area Pemeliharaan Ikan Menurut Kecamatan di Kabupaten Pasaman (ha), 2022 <i>Area of Piscicultures by Subdistrict in Pasaman Regency (ha), 2022</i> .....	276
5.6.3	Jumlah Alat Penangkapan Ikan di Perairan Umum Menurut Kecamatan di Kabupaten Pasaman, 2022 <i>Number of Fishing Gears in Open Waters by Subdistrict in Pasaman Regency, 2022</i> .....	277
5.6.4	Produksi Ikan Budidaya Menurut Kecamatan di Kabupaten Pasaman (ton), 2022 <i>Production of Fish Farming by Subdistrict in Pasaman Regency (ton), 2022</i> .....	279
5.6.5	Produksi Ikan Tangkap di Perairan Umum Menurut Kecamatan di Kabupaten Pasaman (ton), 2022	

	<i>Production of Catch Fish in Open Waters by Subdistrict in Pasaman Regency (ton), 2022 .....</i>	280
5.6.6	Nilai Produksi Ikan Budidaya Menurut Kecamatan di Kabupaten Pasaman (ribu rupiah), 2020-2022 <i>Production Value of Fish Farming by Subdistrict in Pasaman Regency (thousand rupiahs), 2020-2022 .....</i>	281
5.6.7	Nilai Produksi Ikan Tangkap di Perairan Umum Menurut Kecamatan di Kabupaten Pasaman (ribu rupiah), 2020-2022 <i>Production Value of Catch Fish in Open Waters by Subdistrict in Pasaman Regency (thousand rupiahs), 2020-2022.....</i>	282
<b>6.</b>	<b>INDUSTRI DAN ENERGI/INDUSTRY AND ENERGY</b>	
6.1	Daya Terpasang, Produksi, dan Distribusi Listrik PT. PLN (Persero) pada Cabang/Ranting PLN di Kabupaten Pasaman, 2022 <i>Installed Electricity Power, Production, and Distribution of PT. PLN (Persero) at PLN Branch by Subdistrict in Pasaman Regency, 2022.....</i>	291
6.2	Jumlah Pelanggan Listrik Menurut Kecamatan di Kabupaten Pasaman, 2020–2022 <i>Number of Electricity Customers by Subdistrict in Pasaman Regency, 2020–2022 .....</i>	292
6.3	Jumlah Pelanggan Listrik dan Distribusi Listrik PT. PLN (Persero) pada Unit Layanan Pelanggan (ULP) Lubuk Sikaping Menurut Jenis Pelanggan di Kabupaten Pasaman, 2022 <i>Number of Electricity Customers and Distribution of PT. PLN (Persero) at Customer Service Unit of Lubuk Sikaping by Customer Type in Pasaman Regency, 2022 .....</i>	293
6.4	Jumlah Pelanggan, Air yang Disalurkan dan Nilai Pembayaran Menurut Kecamatan di Kabupaten Pasaman, 2022 <i>Number of Customers, Distributed Water and Value of Payment by Subdistrict in Pasaman Regency, 2022 .....</i>	294
6.5	Jumlah Pelanggan dan Pemakaian Air Minum Menurut Lokasi Unit Layanan di Kabupaten Pasaman, 2022	

	Halaman Page
	<i>Number of Water Supply Customers and Water Usages by Service Unit Location in Pasaman Regency, 2022</i> ..... 295
6.6	Jumlah Industri Logam, Mesin Elektronika, dan Aneka Industri Menurut Kode Industri di Kabupaten Pasaman, 2022 <i>Number of Metal Industries, Electronic Engines, and Various Industries by Industrial Code in Pasaman Regency, 2022</i> ..... 297
6.7	Jumlah Usaha Industri, Tenaga Kerja, dan Nilai Produksi Menurut Kecamatan di Kabupaten Pasaman, 2022 <i>Number of Industries, Workers, and Production Values by Industrial Code in Pasaman Regency, 2022</i> ..... 298
<b>7.</b>	<b>PARIWISATA/TOURISM</b>
7.1	Jumlah Rumah Makan/Restoran Menurut Kecamatan di Kabupaten Pasaman, 2019–2022 <i>Number of Restaurants by Subdistrict in Pasaman Regency, 2019-2022</i> ..... 307
7.2	Jumlah Industri Pariwisata Menurut Kecamatan di Kabupaten Pasaman, 2022 <i>Number of Tourism Industries by Subdistrict in Pasaman Regency, 2022</i> ..... 308
7.3	Jumlah Penginapan, Kamar, dan Tempat Tidur Menurut Kecamatan di Kabupaten Pasaman, 2022 <i>Number of Accomodations, Rooms, and Beds by Subdistrict in Pasaman Regency, 2022</i> ..... 309
7.4	Jumlah Obyek Wisata Menurut Kecamatan di Kabupaten Pasaman, 2022 <i>Number of Tourism Objects by Subdistrict in Pasaman Regency, 2022.</i> 310
7.5	Jumlah Wisatawan yang Berkunjung ke Kabupaten Pasaman Menurut Kecamatan, 2022 <i>Number of Tourism Who Visited Pasaman Regency by Subdistrict, 2022</i> ..... 312

<b>8.</b>	<b>TRANSPORTASI DAN KOMUNIKASI/ TRANSPORTATION AND COMMUNICATION</b>	
<b>8.1</b>	<b>TRANSPORTASI TRANSPORTATION</b>	
<b>8.1.1</b>	Panjang Jalan <sup>1</sup> Menurut Tingkat Kewenangan Pemerintahan di Kabupaten Pasaman (km), 2020-2022 <i>Length of Roads<sup>1</sup> by Level of Government Authority in Pasaman Regency (km), 2020-2022</i> .....	323
8.1.2	Panjang Jalan Kabupaten Menurut Jenis Permukaan Jalan di Kabupaten Pasaman (km), 2020-2022 <i>Length of Regency Roads by Type of Road Surface in Pasaman Regency (km), 2020-2022</i> .....	324
8.1.3	Panjang Jalan Kabupaten Menurut Kondisi Jalan di Kabupaten Pasaman (km), 2020–2022 <i>Length of Regency Roads by Condition of Roads in Pasaman Regency (km), 2020-2022</i> .....	325
8.1.4	Panjang Jalan Kabupaten Menurut Kondisi Jalan dan Kecamatan di Kabupaten Pasaman (km), 2022 <i>Length of Regency Roads by Condition of Roads and Subdistrict in Pasaman Regency (km), 2022</i> .....	326
8.1.5	Panjang (m) dan Jumlah Jembatan Kewenangan Pemerintahan Provinsi Menurut Kondisi Jembatan di Kabupaten Pasaman (m), 2020-2022 <i>Length (m) and Number of Bridges of Government Authority by Condition of Bridges in Pasaman Regency, 2020-2022</i> .....	327
8.1.6	Jumlah Kendaraan Bermotor Menurut Jenisnya di Kabupaten Pasaman, 2022 <i>Number of Vehicles by Type in Pasaman Regency, 2022</i> .....	328
8.1.7	Jumlah Kendaraan Barang Menurut Jenisnya di Kabupaten Pasaman, 2020-2022 <i>Number of Freight Vehicles by Type in Pasaman Regency, 2020-2022</i> ...	329

8.1.8	Jarak Ibukota Kabupaten Pasaman ke Beberapa Kota di Provinsi Sumatera Barat (km), 2022 <i>Distance from the Capital City of Pasaman Regency to the Capital City of Sumatera Barat Province (km), 2022</i> .....	330
8.1.9	Jarak Ibukota Kabupaten ke Ibukota Kecamatan di Kabupaten Pasaman (km), 2022 <i>Distance from the Capital City of Regency to the Capital City of Subdistrict in Pasaman Regency (km), 2022</i> .....	331
<b>8.2</b>	<b>KOMUNIKASI</b>	
	<b>COMMUNICATION</b>	
8.2.1	Jumlah Kantor Pos Menurut Kecamatan di Kabupaten Pasaman, 2019–2022 <i>Number of Post Offices Subsidiaries by Subdistrict in Pasaman Regency, 2019–2022</i> .....	332
8.2.2	Pengiriman Wesel Dalam Negeri Menurut Periode Bulan di Kabupaten Pasaman (ribu rupiah), 2022 <i>Delivery of Domestic Money Orders by Month in Pasaman Regency (thousand rupiahs), 2022</i> .....	333
8.2.3	Pengambilan Wesel Dalam Negeri Menurut Periode Bulan di Kabupaten Pasaman (ribu rupiah), 2022 <i>Withdrawal of Domestic Money Orders by Month in Pasaman Regency (thousand rupiahs), 2022</i> .....	334
8.2.4	Pengiriman Wesel Luar Negeri Menurut Periode Bulan di Kabupaten Pasaman (ribu rupiah), 2022 <i>Delivery of Foreign Money Orders by Month in Pasaman Regency (thousand rupiahs), 2022</i> .....	335
8.2.6	Pengambilan Wesel Luar Negeri Menurut Periode Bulan di Kabupaten Pasaman (ribu rupiah), 2022 <i>Withdrawal of Foreign Money Orders by Month in Pasaman Regency (thousand rupiahs), 2022</i> .....	336
8.2.7	Jumlah Surat Kabar Pusat/Daerah yang Beredar di Kabupaten Pasaman (eksemplar/tahun), 2020-2022	

	<i>Number of Newspapers which Circulated in Pasaman Regency (copies/year), 2020-2022</i> .....	337
8.2.7	Jumlah Majalah/Tabloid Pusat/Tabloid Daerah yang Beredar di Kabupaten Pasaman (eksemplar/tahun), 2020-2022 <i>Number of Magazines/Tabloids which Circulated in Pasaman Regency (copies/year), 2020-2022</i> .....	339
<b>9.</b>	<b>PERBANKAN, KOPERASI, DAN HARGA-HARGA/ BANKING, COOPERATIVES, AND PRICES</b>	
9.1	Jumlah Koperasi Aktif Menurut Kecamatan di Kabupaten Pasaman, 2018-2022 <i>Number of Active Cooperative by Subdistrict in Pasaman Regency, 2018-2022</i> .....	347
9.2	Jumlah Koperasi dan Koperasi Unit Desa (KUD) Menurut Kecamatan di Kabupaten Pasaman, 2022 <i>Number of Cooperatives and Village Unit Cooperatives by Subdistrict in Pasaman Regency, 2022</i> .....	348
9.3	Perkembangan Koperasi Menurut Jenis Koperasi di Kabupaten Pasaman, 2022 <i>Trend of Cooperatives by Type of Cooperative in Pasaman Regency, 2022</i> .....	352
9.4	Jumlah Penabung dan Nilai Tabungan pada Bank Pemerintah Menurut Periode Bulan di Kabupaten Pasaman, 2022 <i>Number of Savers and Value of Savings in Government Bank by Month in Pasaman Regency, 2022</i> .....	354
9.5	Jumlah Penabung dan Nilai Tabungan pada Bank Swasta Menurut Periode Bulan di Kabupaten Pasaman, 2022 <i>Number of Savers and Value of Savings in Private Bank by Month in Pasaman Regency, 2022</i> .....	355
9.6	Perkembangan Posisi Kredit pada Bank Pemerintah Menurut Periode Bulan di Kabupaten Pasaman, 2022	



	Halaman Page
	<i>Trend of Credit Positions in Government Bank by Month in Pasaman Regency, 2022</i> ..... 356
9.7	Perkembangan Posisi Kredit pada Bank Swasta Menurut Periode Bulan di Kabupaten Pasaman, 2022 <i>Trend of Credit Positions in Private Bank by Month in Pasaman Regency, 2022</i> ..... 357
9.8	Posisi Deposito Berjangka Menurut Jangka Waktu pada Bank Pemerintah di Kabupaten Pasaman, 2022 <i>Position of Time Deposit by Time Period in Government Bank in Pasaman Regency, 2022</i> ..... 358
9.9	Posisi Deposito Berjangka Menurut Jangka Waktu pada Bank Swasta di Kabupaten Pasaman, 2022 <i>Position of Time Deposit by Time Period in Private Bank in Pasaman Regency, 2022</i> ..... 359
9.10	Harga Eceran Sembilan Bahan Pokok Menurut Periode Bulan di Kabupaten Pasaman, 2022 <i>Retail Prices of Nine Essential Commodities in Pasaman Regency, 2022</i> ..... 360
<b>10.</b>	<b>PENGELUARAN PENDUDUK/POPULATION EXPENDITURE</b>
10.1	Rata-rata Pengeluaran per Kapita Sebulan Menurut Kelompok Komoditas (rupiah) di Kabupaten Pasaman, 2021 dan 2022 <i>Monthly Average Expenditure per Capita by Commodity Group (rupiahs) in Pasaman Regency, 2021 and 2022</i> ..... 369
10.2	Persentase Pengeluaran per Kapita Sebulan Menurut Kelompok Komoditas di Kabupaten Pasaman, 2021 dan 2022 <i>Percentage of Monthly Expenditure per Capita by Commodity Group in Pasaman Regency, 2021 and 2022</i> ..... 370
10.3	Persentase Penduduk Menurut Golongan Pengeluaran Per Kapita Sebulan di Kabupaten Pasaman, 2022 <i>Percentage of Population by Per Capita Spending Group a Month in Pasaman Regency, 2022</i> ..... 371

**11. PERDAGANGAN/TRADE**

11.1	Jumlah Desa yang Memiliki Sarana Perdagangan Menurut Kecamatan di Kabupaten Pasaman, 2019–2021 <i>Number of Villages Having Trading Facilities by Type of Facility In Pasaman Regency, 2019–2021 .....</i>	379
11.2	Jumlah Badan Usaha yang Memperoleh Nomor Induk Berusaha (NIB) Menurut Jenis Badan Usaha dan Periode Bulan di Kabupaten Pasaman, 2022 <i>Number of Business Entities which Obtained Business Identification Number by Kind Of Business Entity and Month In Pasaman Regency, 2022 .....</i>	385

**12. SISTEM NERACA REGIONAL/SYSTEM OF REGIONAL ACCOUNTS**

12.1	Produk Domestik Regional Bruto Atas Dasar Harga Konstan 2010 Menurut Lapangan Usaha di Kabupaten Pasaman (miliar rupiah), 2018–2022 <i>Gross Regional Domestic Product at 2010 Constant Market Prices by Industry in Pasaman Regency (billion rupiahs), 2018-2022 .....</i>	394
12.2	Laju Pertumbuhan Produk Domestik Regional Bruto Atas Dasar Harga Konstan 2010 Menurut Lapangan Usaha di Kabupaten Pasaman (persen), 2018–2022 <i>Growth Rate of Gross Regional Domestic Product at 2010 Constant Market Prices by Industry in Pasaman Regency (percent), 2018–2022 ..</i>	395
12.1	Produk Domestik Regional Bruto Atas Dasar Harga Berlaku Menurut Lapangan Usaha di Kabupaten Pasaman (miliar rupiah), 2018-2022 <i>Gross Regional Domestic Product at Current Market Prices by Industry in Pasaman Regency (billion rupiahs), 2018-2022.....</i>	396
12.2	Produk Domestik Regional Bruto Atas Dasar Harga Konstan 2010 Menurut Lapangan Usaha di Kabupaten Pasaman (miliar rupiah), 2018–2022 <i>Gross Regional Domestic Product at 2010 Constant Market Prices by Industry in Pasaman Regency (billion rupiahs), 2018-2022 .....</i>	398

12.3	Distribusi Persentase Produk Domestik Regional Bruto Atas Dasar Harga Berlaku Menurut Lapangan Usaha di Kabupaten Pasaman, 2018–2022 <i>Percentage Distribution of Gross Regional Domestic Product at Current Market Prices by Industry in Pasaman Regency, 2018-2022.....</i>	400
12.4	Laju Pertumbuhan Produk Domestik Regional Bruto Atas Dasar Harga Konstan 2010 Menurut Lapangan Usaha di Kabupaten Pasaman (persen), 2018–2022 <i>Growth Rate of Gross Regional Domestic Product at 2010 Constant Market Prices by Industry in Pasaman Regency (percent), 2018–2022 ..</i>	402
12.5	Indeks Perkembangan Produk Domestik Regional Bruto Atas Dasar Harga Berlaku Menurut Lapangan Usaha di Kabupaten Pasaman, 2018–2022 <i>Development Index of Gross Regional Domestic Product at Current Market Prices by Industry in Pasaman Regency, 2018–2022.....</i>	404
12.6	Indeks Perkembangan Produk Domestik Regional Bruto Atas Dasar Harga Konstan 2010 Menurut Lapangan Usaha di Kabupaten Pasaman, 2018–2022 <i>Development Index of Gross Regional Domestic Product at 2010 Constant Market Prices by Industry in Pasaman Regency, 2018–2022..</i>	406
12.7	Indeks Harga Implisit Produk Domestik Regional Bruto Menurut Lapangan Usaha di Kabupaten Pasaman, 2018–2022 <i>Implicit Index of Gross Regional Domestic Product by Industry in Pasaman Regency, 2018–2022.....</i>	408
12.8	Produk Domestik Regional Bruto Atas Dasar Harga Berlaku Menurut Jenis Pengeluaran di Kabupaten Pasaman (miliar rupiah), 2018–2022 <i>Gross Regional Domestic Product at Current Market Prices by Type of Expenditure in Pasaman Regency (billion rupiahs), 2018–2022.....</i>	410
12.9	Produk Domestik Regional Bruto Atas Dasar Harga Konstan 2010 Menurut Jenis Pengeluaran di Kabupaten Pasaman (miliar rupiah), 2018–2022	

	<i>Gross Regional Domestic Product at 2010 Constant Market Prices by Type of Expenditure in Pasaman Regency (billion rupiahs), 2018–2022</i> .....	411
12.10	Distribusi Persentase Produk Domestik Regional Bruto Atas Dasar Harga Berlaku Menurut Jenis Pengeluaran di Kabupaten Pasaman, 2018–2022 <i>Percentage Distribution of Gross Regional Domestic Product at Current Market Prices by Type of Expenditure in Pasaman Regency, 2018–2022</i>	412
12.11	Laju Pertumbuhan Produk Domestik Regional Bruto Atas Dasar Harga Konstan 2010 Menurut Jenis Pengeluaran di Kabupaten Pasaman (persen), 2018–2022 <i>Growth Rate of Gross Regional Domestic Product at 2010 Constant Market Prices by Type of Expenditure in Pasaman Regency (percent), 2018–2022</i> .....	413
<b>13.</b>	<b>PERBANDINGAN ANTAR KABUPATEN/KOTA/ REGENCY/MUNICIPAL COMPARISON</b>	
13.1	Jumlah Penduduk Menurut Kabupaten/Kota di Provinsi Sumatera Barat, 2022 <i>Population by Regency/Municipality in Sumatera Barat Province, 2022</i> .....	419
13.2	Jumlah Penduduk Miskin Menurut Kabupaten/Kota di Provinsi Sumatera Barat (ribu), 2022 <i>Number of Poor Population by Regency/Municipality in Sumatera Barat Province (thousand), 2022</i> .....	420
13.1	Jumlah Penduduk Menurut Kabupaten/Kota di Provinsi Sumatera Barat, 2018–2022 <i>Population by Regency/Municipality in Sumatera Barat Province, 2018–2022</i> .....	421
13.2	Laju Pertumbuhan Produk Domestik Regional Bruto Atas Dasar Harga Konstan 2010 Menurut Kabupaten/Kota di Provinsi Sumatera Barat (persen), 2018–2022	

	<i>Rate of Growth of Gross Regional Domestic Products at Constant 2010 Prices by Regency/Municipality in Sumatera Barat Province (percent), 2018–2022</i> .....	422
13.3	Jumlah Penduduk Miskin Menurut Kabupaten/Kota di Provinsi Sumatera Barat (ribu), 2018–2022 <i>Number of Poor Population by Regency/Municipality in Sumatera Barat Province (thousand), 2018–2022</i> .....	423
13.4	Indeks Pembangunan Manusia Menurut Kabupaten/Kota di Provinsi Sumatera Barat, 2018–2022 <i>Human Development Index by Regency/Municipality in Sumatera Barat Province, 2018–2022</i> .....	424
13.5	Rata-Rata Pengeluaran per Kapita Sebulan Makanan dan Bukan Makanan Menurut Kabupaten/Kota di Provinsi Sumatera Barat (ribu), 2021 dan 2022 <i>Monthly Average of Food and Non-Food Expenditure per Capita by Regency/Municipality in Sumatera Barat Province (thousands), 2021 and 2022</i> .....	425
13.6	Persentase Rata-Rata Pengeluaran per Kapita Sebulan Makanan dan Bukan Makanan Menurut Kabupaten/Kota di Provinsi Sumatera Barat, 2021 dan 2022 <i>Percentage of Monthly Average of Food and Non-Food Expenditure per Capita by Regency/Municipality in Sumatera Barat Province, 2021 and 2022</i> .....	426
13.7	Penduduk dan Rasio Jenis Kelamin Menurut Kabupaten/Kota di Provinsi Sumatera Barat, 2022 <i>Population and Population Sex Ratio by Regency/Municipality in Sumatera Barat Province, 2022</i> .....	427

## DAFTAR GAMBAR/LIST OF FIGURES

		Halaman <i>Page</i>
1.1	Persentase Rasio Luas Kecamatan di Kabupaten Pasaman (%), 2021 <i>Percentage of Subdistrict Area Ratio in Pasaman Regency (%), 2021 .....</i>	5
1.2	Rata-Rata Hari Hujan Menurut Periode Bulan dan Stasiun Pemantau di Kabupaten Pasaman, 2022 <i>Average of Rainy Day by Month and Monitoring Station in Pasaman Regency, 2022 .....</i>	6
2.1	Jumlah Pegawai Negeri Sipil Menurut Tingkat Pendidikan dan Jenis Kelamin di Pemerintah Daerah Kabupaten Pasaman, Desember 2020 dan Desember 2021 <i>Number of Civil Servants by Educational Level and Sex in Local Government of Pasaman Regency, December 2020 dan December 2021 .....</i>	17
2.2	Jumlah Pegawai Negeri Sipil Menurut Tingkat Kepangkatan di Pemerintah Daerah Kabupaten Pasaman, Desember 2022 <i>Number of Civil Servants by Hierarchy in Local Government of Pasaman Regency, December 2022 .....</i>	18
3.1	Jumlah Penduduk Menurut Kecamatan di Kabupaten Pasaman, 2022 <i>Number of Population by Subdistrict in Pasaman Regency, 2022 .....</i>	75
3.2	Kepadatan Penduduk <sup>1</sup> Menurut Kecamatan di Kabupaten Pasaman, 2022 <i>Density<sup>1</sup> by Subdistrict in Pasaman Regency, 2022 .....</i>	76
4.1	Persentase Penduduk Miskin di Kabupaten Pasaman, 2018-2022 <i>Percentage of Poor People of Pasaman Regency, 2018-2022 .....</i>	123
4.2	Jumlah Tenaga Kesehatan di Kabupaten Pasaman, 2022 <i>Number of Medical Personnels in Pasaman Regency, 2022 .....</i>	124
5.1	Produksi Mangga, Durian, dan Jeruk (Kuintal) di Kabupaten Pasaman, 2019-2022 <i>Production of Mango, Durian, and Orange (quintal) in Pasaman Regency, 2019–2022 .....</i>	222

	Halaman Page
5.2 Luas Panen dan Produksi Padi di Kabupaten Pasaman, 2020-2022 <i>Harvested Area, Production, and Productivity of Paddy in Pasaman Regency, 2020-2022</i> .....	223
6.1 Jumlah Usaha Industri dan Tenaga Kerja Menurut Kecamatan di Kabupaten Pasaman, 2022 <i>Number of Industries and Workers by Industrial Code in Pasaman Regency, 2022</i> .....	289
6.2 Jumlah Pelanggan Air Minum Kabupaten Pasaman, 2022 <i>Number of Water Supply Customers in Pasaman Regency, 2022</i> .....	290
7.1 Jumlah Rumah Makan/Restoran Menurut Kecamatan di Kabupaten Pasaman, 2020–2022 <i>Number of Restaurants by Subdistrict in Pasaman Regency, 2020-2022</i>	305
7.2 Jumlah Wisatawan yang Berkunjung ke Kabupaten Pasaman, 2022 <i>Number of Tourism Who Visited Pasaman Regency, 2022</i> .....	306
8.1 Panjang Jalan <sup>1</sup> Menurut Tingkat Kewenangan Pemerintahan di Kabupaten Pasaman (km), 2020-2022 <i>Length of Roads<sup>1</sup> by Level of Government Authority in Pasaman Regency (km), 2020-2022</i> .....	321
8.2 Panjang Jalan Kabupaten Menurut Kondisi Jalan di Kabupaten Pasaman (km), 2020–2022 <i>Length of Regency Roads by Condition of Roads in Pasaman Regency (km), 2019-2021</i> .....	322
9.1 Jumlah Koperasi Aktif di Kabupaten Pasaman, 2019-2022 <i>Number of Active Cooperative in Pasaman Regency, 2019-2022</i> .....	345
9.2 Jumlah Penabung pada Bank Pemerintah Menurut Periode Bulan di Kabupaten Pasaman, 2022 <i>Number of Savers in Government Bank by Month in Pasaman Regency, 2022</i> .....	346
10.1 Persentase Pengeluaran per Kapita Sebulan Menurut Kelompok Komoditas (rupiah) di Kabupaten Pasaman, 2021-2022 <i>Percentage of Monthly Expenditure per Capita by Commodity Group (rupiahs) in Pasaman Regency, 2021-2022</i> .....	367

10.2	Persentase Penduduk Menurut Golongan Pengeluaran per Kapita Sebulan di Kabupaten Pasaman, 2022 <i>Percentage of Population by Per Capita Spending Group a Month in Pasaman Regency, 2022</i> .....	368
11.1	Jumlah Desa yang Memiliki Pasar Menurut Kecamatan di Kabupaten Pasaman, 2021 <i>Number of Villages Having Market n Pasaman Regency, 2021</i> .....	377
11.2	Jumlah Badan Usaha yang Memperoleh Nomor Induk Berusaha (NIB) Menurut Periode Bulan di Kabupaten Pasaman, 2022 <i>Number of Business Entities which Obtained Business Identification Number by Month In Pasaman Regency, 2022</i> .....	378
12.1	Produk Domestik Regional Bruto Atas Dasar Harga Konstan 2010 Menurut Lapangan Usaha di Kabupaten Pasaman (miliar rupiah), 2018–2022 <i>Gross Regional Domestic Product at 2010 Constant Market Prices by Industry in Pasaman Regency (billion rupiahs), 2018-2022</i> .....	394
12.2	Laju Pertumbuhan Produk Domestik Regional Bruto Atas Dasar Harga Konstan 2010 Menurut Lapangan Usaha di Kabupaten Pasaman (persen), 2018–2022 <i>Growth Rate of Gross Regional Domestic Product at 2010 Constant Market Prices by Industry in Pasaman Regency (percent), 2018–2022 ..</i>	395
13.1	Jumlah Penduduk Menurut Kabupaten/Kota di Provinsi Sumatera Barat, 2022 <i>Population by Regency/Municipality in Sumatera Barat Province, 2022</i> .....	419
13.2	Jumlah Penduduk Miskin Menurut Kabupaten/Kota di Provinsi Sumatera Barat (ribu), 2022 <i>Number of Poor Population by Regency/Municipality in Sumatera Barat Province (thousand), 2022</i> .....	420





## PENJELASAN UMUM/EXPLANATORY NOTES

Tanda-tanda, satuan-satuan, dan lain-lainnya yang digunakan dalam publikasi ini adalah sebagai berikut:

*Symbols, measurement units, and acronyms which are used in this publication, are as follows:*

### 1. TANDA-TANDA/SYMBOLS

Data tidak tersedia/Data not available .....	: ...
Tidak ada atau nol /Null or zero .....	: -
Data dapat diabaikan/Data negligible .....	: 0
Tanda decimal/Decimal point .....	: ,
Data tidak dapat ditampilkan/Not applicable .....	: NA
Angka estimasi/Estimated figures .....	: e
Angka diperbaiki/Revised figures .....	: r
Angka sementara/Preliminary figures .....	: x
Angka sangat sementara/Very preliminary figures .....	: xx
Angka sangat sangat sementara/Very very preliminary figures .....	: xxx

### 2. SATUAN/UNITS

barel/barrel .....	: 158,99 liter/litres = 1/6,2898 m <sup>3</sup>
hektar (ha)/hectare (ha) .....	: 10 000 m <sup>2</sup>
kilometer (km)/kilometres (km) .....	: 1 000 meter/meters (m)
knot/knot .....	: 1,8523 km/jam (km/hour)
kuintal/quintal .....	: 100 kg
KWh .....	: 1 000 Watt hour
MWh .....	: 1 000 KWh
liter (untuk beras)/litre (for rice) .....	: 0,80 kg
MMSCF .....	: 1/35,3 m <sup>3</sup>
metrik ton (m.ton)/metric ton (m. ton) .....	: 0,98421 long ton = 1 000 kg
ons/ounce .....	: 28,31 gram/grams
ton .....	: 1 000 kg

Satuan lain: buah, dus, butir, helai/lembar, kaleng, batang, pulsa, ton kilometer (ton-km), jam, menit, persen (%).

*Other units: unit, pack, pieces, sheet, tin, pulse, ton-kilometres(ton-km), hour, minute, percent (%).*

Perbedaan angka di belakang koma disebabkan oleh pembulatan angka.

*The difference in decimal numbers is caused by rounding.*



## DAFTAR SINGKATAN/ LIST OF ABBREVIATIONS

SI	: Stasiun Iklim
SIMPK	: Stasiun Meteorologi Pertanian Khusus
t.t	: Tempat tidur
BCG	: Bacillus Calmette Guerin
DPT	: Difteri, Pertusis, Tetanus
TT	: Tetanus Toxoid
IOT	: Industri Obat Tradisional/ <i>Traditional Medicine Industry</i>
IKOT	: Industri Kecil Obat Tradisional/ <i>Traditional Medicine Small</i>
Alkes	: Alat kesehatan/ <i>Health Kits</i>
PKRT	: Perbekalan Kesehatan Rumah tangga/ <i>Household Health Logistics</i>
Kompl	: Komplemen/ <i>Complement</i>
IRTP	: Industri Pangan Produksi Rumah Tangga/ <i>Foods Home Industry</i>
PBF	: Pedagang Besar Farmasi/ <i>Pharmacy Whole-seller</i>
GFK	: Gudang Farmasi Kab/Kota/Regency/ <i>Municipality Pharmacy Warehouse</i>
RB	: Rumah Bersalin/ <i>Delivery House</i>
Pustu	: Puskesmas pembantu/ <i>Auxiliary Public Health Center</i>
BP	: Balai Pengobatan/ <i>Polyclinic</i>
TPS	: Tempat Pembuangan Sementara / <i>landfill</i>
Jamkesmas	: Jaminan kesehatan masyarakat miskin/ <i>Poor public health insurance</i>
PJKMU	: Program Jaminan Kesehatan Masyarakat Umum
SIUP	: Surat Ijin Usaha Perdagangan/ <i>Trading Permission Letter</i>
TDP	: Tanda Daftar Perusahaan/ <i>Company Registration Identity</i>
API	: Angka Pengenal Importir/ <i>Importer's Identity Number</i>



## Statistik Kunci, 2020–2022 Key Statistics, 2020–2022

Rincian/Description	Satuan/Unit	2020	2021	2022
(1)	(2)	(4)	(5)	(5)
<b>SOSIAL/SOCIAL</b>				
Penduduk <sup>1</sup> /Population <sup>1</sup>	juta/million	299 851	303 103	307 425
Laju Pertumbuhan Penduduk <sup>1</sup> /Population Growth <sup>1</sup>	%	1,65	1,45	1,43
Tingkat Partisipasi Angkatan Kerja -TPAK <sup>2,3</sup> <i>Labour Force Participation Rate-LFPR<sup>2,3</sup></i>	%	72,97	69,35	69,29
Tingkat Pengangguran Terbuka-TPT <sup>2</sup> <i>Unemployment Rate-UR<sup>2</sup></i>	%	5,04	4,92	5,38
Penduduk Miskin <sup>4</sup> /Poor People <sup>4</sup>	ribu/thousand	20,29	21,57	19,94
Persentase Penduduk Miskin <sup>4</sup> <i>Percentage of Poor People<sup>4</sup></i>	%	7,16	7,48	6,85
Indeks Pembangunan Manusia-IPM <sup>5</sup> <i>Human Development Index<sup>5</sup></i>	—	64,64	66,77	67,41
<b>EKONOMI/ECONOMIC</b>				
Produk Domestik Regional Bruto (PDRB) Harga Berlaku <sup>6</sup> <i>Gross Regional Domestic Bruto (GRDP) at Current Price<sup>6</sup></i>	triliun rupiah <i>trillion rupiahs</i>	8,97	9,43	10,39
Laju Pertumbuhan Ekonomi <sup>8</sup> /Economic Growth <sup>7</sup>	%	-0,87	3,39	4,09

Catatan/Notes: <sup>1</sup> Hasil proyeksi penduduk Indonesia 2010–2035 (pertengahan tahun/Juni), Hasil SP2020, Hasil proyeksi SP2020/*The result of Indonesia population projection 2010–2035 (mid year/June), The result of SP2020, The result of population projection SP2020*

<sup>2</sup> Kondisi Agustus/Condition at August

<sup>3</sup> Menggunakan penimbang hasil proyeksi penduduk tahun 2010–2035/Weighted by the 2010–2035 population projection

<sup>4</sup> Kondisi Maret/Condition at March

<sup>5</sup> Sejak tahun 2010, IPM dihitung dengan metode baru. Komponen IPM metode baru adalah angka harapan hidup saat lahir, harapan lama sekolah, rata-rata lama sekolah, dan pengeluaran per kapita/*Since 2010, HDI is calculated using new method. New HDI component are life expectancy at birth, expected years of schooling, means years of schooling, and expenditure per capita*

<sup>6</sup> Mulai tahun 2010 mengadopsi System of National Account 2008 (SNA 2008)/*Since 2010 is in line with System of National Account 2008 (SNA 2008)*

<sup>7</sup> Menggunakan tahun dasar 2010 (2010=100)/Using 2010 base year (2010=100)



# 01

## GEOGRAFI DAN IKLIM GEOGRAPHY AND CLIMATE

**LETAK  
GEOGRAFIS  
PASAMAN**  
*Geographical  
Location of Pasaman*  
0°55' LU s/d  
0°06' LS dan  
99°45' s/d  
100°21' BT

**LUAS WILAYAH PASAMAN**  
*Total Area of Pasaman* **3.947,63**



### MAPAT TUNGGUL

**Kecamatan Terluas**  
*Widest Subdistrict*  
**605,29**

### LUBUK SIKAPING

**Ibukota Kabupaten**  
*Capital City*

Sumber/Source: *Kementrian Dalam Negeri/ Ministry of Home Affairs  
Kantor Pertanahan Kabupaten Pasaman/ Land Office of Pasaman Regency  
Dinas Pekerjaan Umum dan Penataan Ruang Kabupaten Pasaman/ Regional Office  
of Public Works and Spatial Planning of Pasaman Regency*

### RATA-RATA CURAH HUJAN MENURUT STASIUN PEMANTAU 2022 *Average of Rainfall by Monitoring Station 2022*

**BONJOL**

**7,72** mm/  
bulan

**LUBUK  
SIKAPING**

**8,98** mm/  
bulan

**RAO**

**6,12** mm/  
bulan





**PENJELASAN TEKNIS****TECHNICAL NOTES**

1. Secara astronomis, Kabupaten Pasaman terletak antara 00° 55' Lintang Utara dan 00° 06' Lintang Selatan dan antara 99° 45'–100° 21' Bujur Timur, pada ketinggian antara 50 meter sampai dengan 2.912 meter di atas permukaan laut dan dilalui oleh garis ekuator atau garis khatulistiwa yang terletak pada garis lintang 0°.
  2. Berdasarkan posisi geografisnya, Kabupaten Pasaman dilintasi garis khatulistiwa dan memiliki batas-batas: Utara – Kabupaten Mandailing Natal dan Padang Lawas di Provinsi Sumatera Utara; Selatan – Kabupaten Agam; Barat – Kabupaten Pasaman Barat; Timur – Kabupaten Rokan Hulu di Provinsi Riau dan Kabupaten Lima Puluh Kota.
  3. Nagari adalah pembagian wilayah administratif sesudah kecamatan di Provinsi Sumatera Barat. Istilah nagari menggantikan istilah desa yang digunakan di provinsi lain di Indonesia.
1. *Astronomically, Pasaman Regency is located between 00° 55' North Latitude and 00° 06' South Latitude, and between 99° 45' and 100° 21' East Longitude with the height between 50 and 2,912 meters above the sea water and lies on equator line located at 0° latitude line.*
  2. *In terms of geographic position, Pasaman Regency which is crossed by equator line has boundaries as follows : North – Mandailing Natal and Padang Lawas Regency in North Sumatera Province; South – Agam Regency; West – West Pasaman Regency; East – Rokan Hulu Regency in Riau Province and Lima Puluh Kota Regency.*
  3. *Nagari is the division of administrative region after subdistrict in West Sumatra Province. In other province, its called desa.*

**ULASAN****DESCRIPTION****Geografi**

Kabupaten Pasaman terletak antara  $00^{\circ} 55'$  Lintang Utara dan  $00^{\circ} 06'$  Lintang Selatan dan antara  $99^{\circ} 45'$ – $100^{\circ} 21'$  Bujur Timur, pada ketinggian antara 50 meter sampai dengan 2.912 meter di atas permukaan laut dan dilalui oleh garis ekuator atau garis khatulistiwa yang terletak pada garis lintang  $0^{\circ}$ .

Kabupaten Pasaman dilintasi garis khatulistiwa dan memiliki batas-batas: Utara – Kabupaten Mandailing Natal dan Padang Lawas di Provinsi Sumatera Utara; Selatan – Kabupaten Agam; Barat – Kabupaten Pasaman Barat; Timur – Kabupaten Rokan Hulu di Provinsi Riau dan Kabupaten Lima Puluh Kota.

Kabupaten Pasaman terdiri dari 12 kecamatan. Wilayah terluas adalah Kecamatan Mapat Tunggul dengan luas sebesar  $605,29 \text{ km}^2$  atau 15,33% dari wilayah keseluruhan Kabupaten Pasaman dan wilayah terkecil adalah Kecamatan Simpang Alahan Mati dengan luas  $69,56 \text{ km}^2$  (1,76%).

**Iklim**

Selama tahun 2022 rata-rata curah hujan di Kabupaten Pasaman adalah 7,60 mm/bulan. Rata-rata curah hujan tertinggi di bulan November dengan rata-rata curah hujan sebesar 9,97 mm/bulan.

**Geography**

*Astronomically, Pasaman Regency is located between  $00^{\circ} 55'$  North Latitude and  $00^{\circ} 06'$  South Latitude, and between  $99^{\circ} 45'$  and  $100^{\circ} 21'$  East Longitude with the height between 50 and 2,912 meters above the sea water and lies on equator line located at  $0^{\circ}$  latitude line.*

*Pasaman Regency is crossed by equator line has boundaries as follows : North – Mandailing Natal and Padang Lawas Regency in North Sumatera Province; South – Agam Regency; West – West Pasaman Regency; East – Rokan Hulu Regency in Riau Province and Lima Puluh Kota Regency.*

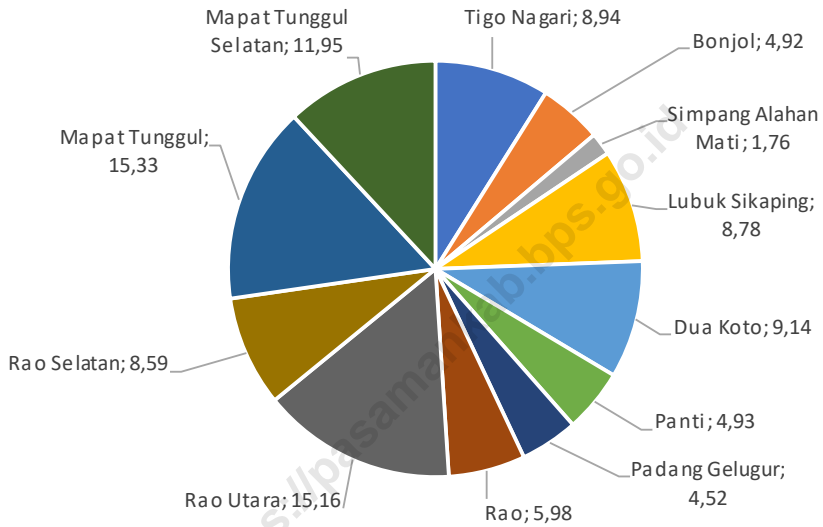
*Pasaman Regency consists of 12 subdistricts. The largest area is Mapat Tunggul Subdistrict with an area of  $605.29 \text{ km}^2$  or 15.33% of the total area of Pasaman Regency and the smallest area is Simpang Alahan Mati Subdistrict with an area of  $69.56 \text{ km}^2$  (1.76%).*

**Climate**

*During 2022 the average rainfall in Pasaman Regency is 7.60 mm/month. The highest average rainfall is in November with an average rainfall of 9.97 mm/month.*

**Gambar**  
**Figures** 1.1

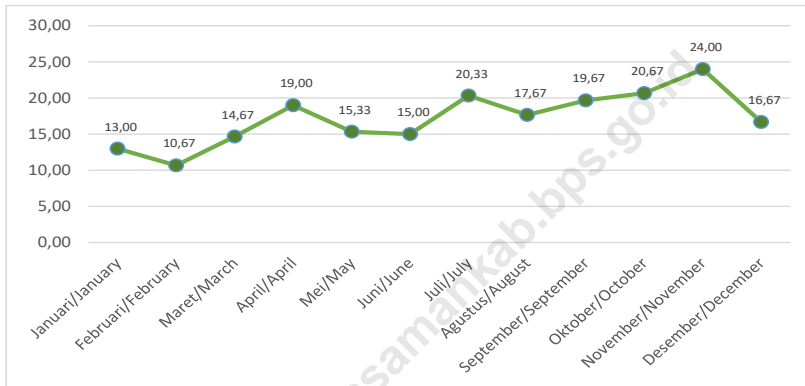
**Persentase Rasio Luas Kecamatan di Kabupaten Pasaman (%), 2022**  
**Percentage of Subdistrict Area Ratio in Pasaman Regency (%), 2022**



Sumber/Source : Berdasarkan Peraturan Menteri Dalam Negeri No. 66 Tahun 2011 tanggal 28 Desember 2011  
Based on Minister Of Home Affairs Regulation No 66/2011, December 28, 2011

**Gambar** 1.2  
**Figures**

**Rata-Rata Hari Hujan Menurut Periode Bulan dan Stasiun Pemantau di Kabupaten Pasaman, 2022**  
**Average of Rainy Day by Month and Monitoring Station in Pasaman Regency, 2022**



Catatan/Note: <sup>1</sup> Berdasarkan Peraturan Menteri Dalam Negeri Nomor 137 Tahun 2018 tanggal 29 Desember 2018/*Based on Minister of Home Affairs Regulation Number 137/2018, December 29, 2018*

<sup>2</sup> Berdasarkan informasi Kementerian Dalam Negeri Tahun 2019/*Based on information from Ministry of Home Affairs, 2019*

Sumber/Source: Kementerian Dalam Negeri/*Ministry of Home Affairs*

## 1.1 KEADAAN GEOGRAFI GEOGRAPHY CONDITION

**Tabel**  
**Table** 1.1.1 **Luas Daerah dan Jumlah Pulau Menurut Kecamatan di Kabupaten Pasaman, 2022**  
**Total Area and Number of Islands by Subdistrict in Pasaman Regency, 2022**

Kecamatan Subdistrict	Ibukota Kecamatan Capital of Subdistrict	Luas <sup>1</sup> Total Area <sup>1</sup> (km <sup>2</sup> /sq.km)
(1)	(2)	(3)
Tigo Nagari	Ladang Panjang	352,92
Bonjol	Bonjol	194,32
Simpang Alahan Mati	Alahan Mati	69,56
Lubuk Sikaping	Lubuk Sikaping	346,50
Dua Koto	Simpang Andilan	360,63
Panti	Panti	194,50
Padang Gelugur	Tapus	178,40
Rao	Rao	236,18
Rao Utara	Koto Rajo	598,63
Rao Selatan	Lansek Kadok	338,98
Mapat Tunggul	Lubuk Gadang	605,29
Mapat Tunggul Selatan	Silayang	471,72
<b>Pasaman</b>	<b>Lubuk Sikaping</b>	<b>3 947,63</b>

Lanjutan Tabel/Continued Table 1.1.1

Kecamatan Subdistrict	Persentase terhadap Luas Kabupaten Pasaman Percentage to Regency's Area	Jumlah Pulau <sup>2</sup> Number of Islands <sup>2</sup> )
(1)	(4)	(5)
Tigo Nagari	8,94	1
Bonjol	4,92	1
Simpang Alahan Mati	1,76	1
Lubuk Sikaping	8,78	1
Dua Koto	9,14	1
Panti	4,93	1
Padang Gelugur	4,52	1
Rao	5,98	1
Rao Utara	15,16	1
Rao Selatan	8,59	1
Mapat Tunggul	15,33	1
Mapat Tunggul Selatan	11,95	1
<b>Pasaman</b>	<b>100,00</b>	<b>1</b>

Catatan/Note: <sup>1</sup> Berdasarkan Peraturan Menteri Dalam Negeri Nomor 137 Tahun 2018 tanggal 29 Desember 2018/*Based on Minister of Home Affairs Regulation Number 137/2018, December 29, 2018*

<sup>2</sup> Berdasarkan informasi Kementerian Dalam Negeri Tahun 2019/*Based on information from Ministry of Home Affairs, 2019*

Sumber/Source: Kementerian Dalam Negeri/*Ministry of Home Affairs*

**Tabel**  
**Table** 1.1.2**Tinggi Wilayah dan Jarak ke Ibukota Menurut Kecamatan di Kabupaten Pasaman, 2022**  
**Altitude and Distance to the capital by Subdistrict in Pasaman Regency, 2022**

Kecamatan Subdistrict	Tinggi Wilayah (mdpl) Altitude (m a.s.l)	Jarak ke Ibukota Distance to the Capital (km)
(1)	(2)	(3)
Tigo Nagari	50 - 2 912	42,40
Bonjol	100 - 1 160	25,60
Simpang Alahan Mati	100 - 890	30,60
Lubuk Sikaping	275 - 2 340	-
Dua Koto	300 - 2 172	43,40
Panti	221 - 1 521	22,10
Padang Gelugur	250 - 1 220	33,20
Rao	250 - 1 220	43,40
Rao Utara	360 - 1 886	75,00
Rao Selatan	252 - 1 100	47,20
Mapat Tunggul	150 - 2 281	65,00
Mapat Tunggul Selatan	150 - 2 281	71,00
<b>Pasaman</b>	<b>50 - 2 912</b>	

Catatan/Note: <sup>1</sup> Berdasarkan Peraturan Menteri Dalam Negeri Nomor 137 Tahun 2018 tanggal 29 Desember 2018/*Based on Minister of Home Affairs Regulation Number 137/2018, December 29, 2018*

<sup>2</sup> Berdasarkan informasi Kementerian Dalam Negeri Tahun 2019/*Based on information from Ministry of Home Affairs, 2019*

Sumber/Source: Kementerian Dalam Negeri/*Ministry of Home Affairs*



**Tabel**  
**Table** 1.1.3

**Letak Geografis Kabupaten Pasaman Menurut Kecamatan di Kabupaten Pasaman, 2022**  
**Geographical Location by Subdistrict in Pasaman Regency, 2022**

Kecamatan Subdistrict	Letak Geografis Geographical Location	
	Lintang Latitude	Bujur Timur East Longitude
(1)	(2)	(3)
Tigo Nagari	00° 08' LU - 00° 06' LS	99° 59' - 100° 09'
Bonjol	00° 06' LU - 00° 06' LS	100° 09' - 100° 21'
Simpang Alahan Mati	00° 04' LU - 00° 03' LS	100° 08' - 100° 12'
Lubuk Sikaping	00° 17' LU - 00° 03' LU	100° 02' - 100° 16'
Dua Koto	00° 29' LU - 00° 16' LU	99° 45' - 100° 03'
Panti	00° 25' LU - 00° 15' LU	99° 55' - 100° 11'
Padang Gelugur	00° 28' LU - 00° 23' LU	100° 01' - 100° 09'
Rao	00° 41' LU - 00° 29' LU	99° 55' - 100° 03'
Rao Utara	00° 55' LU - 00° 35' LU	99° 51' - 100° 08'
Rao Selatan	00° 37' LU - 00° 28' LU	99° 58' - 100° 08'
Mapat Tunggul	00° 48' LU - 00° 32' LU	100° 04' - 100° 16'
Mapat Tunggul Selatan	00° 34' LU - 00° 06' LU	100° 06' - 100° 20'
<b>Pasaman</b>	<b>00° 55' LU - 00° 06' LS</b>	<b>99° 45' - 100° 21'</b>

Sumber/Source: Badan Pertanahan Nasional Kabupaten Pasaman/Land Office of Pasaman Regency

## 1.2 IKLIM CLIMATE

**Tabel** 1.2.1 **Rata-Rata Curah Hujan (mm/bulan) Menurut Periode Bulan dan Stasiun Pemantau di Kabupaten Pasaman, 2022**  
*Average of Rainfall by Month (mm/month) and Monitoring Station in Pasaman Regency, 2022*

Bulan Month	Stasiun Pemantau Monitoring Station			Rata-Rata per Bulan Average by Month	
	Bonjol	Lubuk Sikaping	Rao		
(1)	(2)	(3)	(4)	(5)	
Januari/January	4.97	11.24	2.92	6.38	
Februari/February	7.32	7.97	7.24	7.51	
Maret/March	7.39	5.37	4.20	5.65	
April/April	4.58	11.31	12.28	9.39	
Mei/May	7.84	5.68	1.85	5.12	
Juni/June	6.23	12.87	2.64	7.24	
Juli/July	8.68	5.23	7.54	7.15	
Agustus/August	5.65	6.60	9.91	7.38	
September/September	8.03	9.82	9.24	9.03	
Oktober/October	12.61	11.29	3.34	9.08	
November/November	12.39	7.37	10.16	9.97	
Desember/December	6.90	13	2.13	7.34	
Pasaman	2022	7.72	8.98	6.12	7.60
	2021	-	9,58	5,33	4,99

Sumber/Source: Dinas Pekerjaan Umum dan Penataan Ruang Kabupaten Pasaman/Regional Office of Public Works and Spatial Planning of Pasaman Regency

**Tabel** 1.2.2 **Rata-Rata Hari Hujan Menurut Periode Bulan dan Stasiun Pemantau di Kabupaten Pasaman, 2022**  
**Table** 1.2.2 **Average of Rainy Day by Month and Monitoring Station in Pasaman Regency, 2022**

Bulan Month	Stasiun Pemantau Monitoring Station			Rata-Rata per Bulan Average by Month	
	Bonjol	Lubuk Sikaping	Rao		
(1)	(2)	(3)	(4)	(5)	
Januari/January	13	13	13	13	
Februari/February	7	10	15	10.67	
Maret/March	15	13	16	14.67	
April/April	15	21	21	19	
Mei/May	14	18	14	15.33	
Juni/June	12	16	17	15	
Juli/July	20	23	18	20.33	
Agustus/August	17	18	18	17.67	
September/September	16	24	19	19.67	
Oktober/October	21	23	18	20.67	
November/November	23	25	24	24	
Desember/December	18	17	15	16.67	
Pasaman	2022	15.92	18.42	17.33	17.22
	2021	-	17,50	15,92	11,14

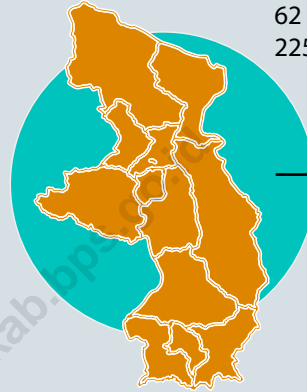
Sumber/Source: Dinas Pekerjaan Umum dan Penataan Ruang Kabupaten Pasaman/Regional Office of Public Works and Spatial Planning of Pasaman Regency

02

## PEMERINTAHAN GOVERNMENT

### WILAYAH ADMINISTRATIF PASAMAN

*Administrative Area of Pasaman*



12 Kecamatan  
62 Desa/Kelurahan  
225 Jorong



### SURAT KEPUTUSAN (SK) DAN PERATURAN KABUPATEN PASAMAN 2022

*Decree and Regulation in Pasaman Regency,  
2022*

757

**Surat Keputusan Bupati**  
*Regent's Decrees*

57

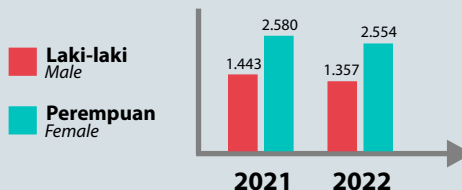
**Peraturan Bupati**  
*Regent Regulation*

7

**Peraturan Daerah**  
*Regional Regulation*

### JUMLAH PEGAWAI NEGERI SIPIL DI KABUPATEN PASAMAN 2021 dan 2022

*Number of Civil Servants in Pasaman Regency, 2021-2022*



Sumber/Source: Badan Kepegawaian dan Pengembangan Sumber Daya Manusia Kabupaten Pasaman  
*Regional Agency for Employee Affairs and Development of Human Resources of Pasaman  
Regency*



**PENJELASAN TEKNIS**

1. Anggota Dewan Perwakilan Rakyat Daerah (DPRD) dipilih melalui pemilihan umum (pemilu) dan dilantik dalam masa jabatan lima tahun.
2. Pendaftaran Tanah Sistematis Lengkap (PTSL) adalah proses pendaftaran tanah untuk pertama kali, yang dilakukan secara serentak dan meliputi semua obyek pendaftaran tanah yang belum didaftarkan di dalam suatu wilayah desa atau kelurahan atau nama lainnya yang setingkat dengan itu.
3. Menurut Undang-Undang Nomor 5 Tahun 2014 tentang Aparatur Sipil Negara, Pegawai Negeri Sipil (PNS) adalah warga negara Indonesia yang memenuhi syarat tertentu, diangkat sebagai pegawai ASN secara tetap oleh pejabat pembina kepegawaian untuk menduduki jabatan pemerintahan.
4. Bupati, dalam konteks otonomi Daerah di Indonesia adalah sebutan untuk kepala daerah tingkat kabupaten. Seorang bupati sejajar dengan wali kota, yakni kepala daerah untuk daerah kotamadya.

**TECHNICAL NOTES**

1. *Regional House of Representatives (DPRD) members are elected through a general election and appointed for a five-years membership.*
2. *Complete Systematic Land Registration is the process of land registration for the first time, which is carried out simultaneously and includes all objects of land registration that have not been registered in a village or kelurahan area or other name of the same level.*
3. *According to Law 5 of 2014 on State Civil Apparatur (ASN), Civil Servants (PNS) are Indonesian citizens who meet specific requirements are appointed as permanent ASN*
4. *Regent, in the context of regional autonomy in Indonesia is a term for the head of the districts. A regent parallel with the mayor, the head of the region for the municipality.*

**ULASAN****DESCRIPTION****Wilayah Administrasi**

Kabupaten Pasaman memiliki struktur pemerintahan dari Bupati hingga desa. Desa di Sumatera Barat termasuk di Kabupaten Pasaman disebut dengan istilah Nagari. Nagari merupakan masyarakat hukum yang memiliki batas-batas wilayah yang berwenang untuk mengatur dan mengurus kepentingan masyarakat setempat, berdasarkan asal usul dan adat istiadat yang diakui dan dihormati dalam sistem pemerintahan Negara Kesatuan Republik Indonesia. Pada tahun 2022 Kabupaten Pasaman mempunyai 12 kecamatan yang terdiri dari 62 nagari.

**Dewan Perwakilan Rakyat Daerah**

Dewan Perwakilan Rakyat Daerah Kabupaten Pasaman tahun 2022 memiliki 35 wakil rakyat terdiri dari 32 orang laki-laki dan 3 orang perempuan.

**Sumber Daya Manusia**

Jumlah Pegawai Negeri Sipil (PNS) Pemerintah Daerah di Kabupaten Pasaman tahun 2022 sebanyak 3.911 orang.

**Kuangan Daerah**

Realisasi pendapatan daerah Pemerintah Kabupaten Pasaman selama tahun anggaran 2022 sebesar 974.365.818,76 (ribu rupiah).

**Administration**

*Pasaman Regency has a government structure that starts from the Regent to the village. Villages in West Sumatra, including in Pasaman Regency, are called Nagari. Nagari is a legal community that has territorial boundaries that are authorized to regulate and manage the interests of the local community, based on origins and customs that are recognized and respected in the government system of the Unitary State of the Republic of Indonesia. In 2022 Pasaman Regency has 12 subdistricts consisting of 62 nagari.*

**Regional Representatif**

*The Regional Representatif Council of Pasaman Regency in 2022 has 35 people's representatives consisting of 32 men and 3 women.*

**Human Resources**

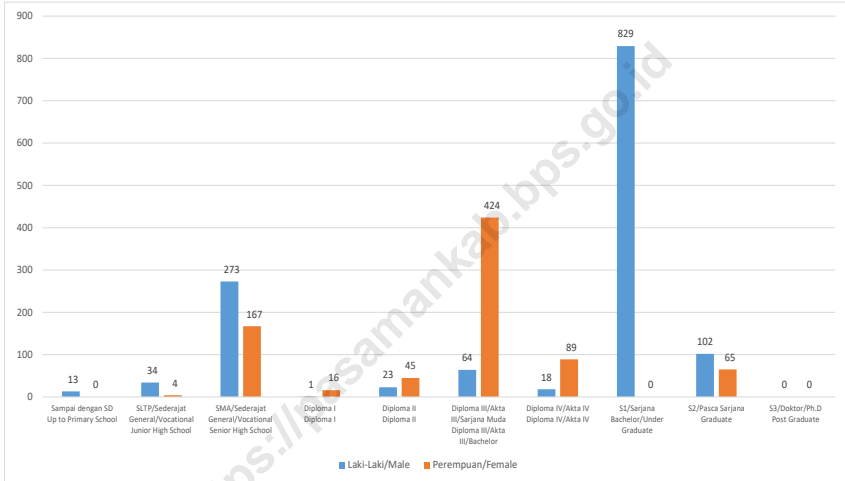
*The number of Regional Government Civil Servants (PNS) in Pasaman Regency at 2022 is 3.911 people.*

**Regional Finance**

*The realization of the Pasaman Regency Government's regional income during the 2022 fiscal year amounted to 974,336,818.76 (thousand rupiah).*

**Gambar** 2.1  
**Figures**

**Jumlah Pegawai Negeri Sipil Menurut Tingkat Pendidikan dan Jenis Kelamin di Pemerintah Daerah Kabupaten Pasaman, Desember 2022**  
**Number of Civil Servants by Educational Level and Sex in Local Government of Pasaman Regency, December 2022**

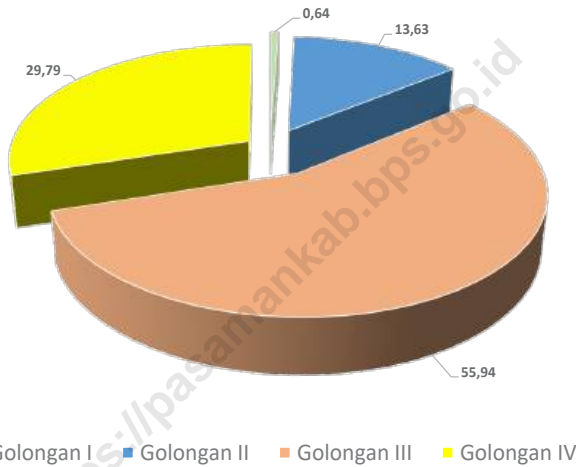


Sumber/Source: Badan Kepegawaian dan Pengembangan Sumber Daya Manusia Kabupaten Pasaman/Regional Agency for Employee Affairs and Development of Human Resources of Pasaman Regency



**Gambar** 2.2  
**Figures**

**Jumlah Pegawai Negeri Sipil Menurut Tingkat  
Kepangkatan di Pemerintah Daerah Kabupaten  
Pasaman, Desember 2022**  
*Number of Civil Servants by Hierarchy in Local  
Government of Pasaman Regency, December 2022*



Sumber/Source: Badan Kepegawaian dan Pengembangan Sumber Daya Manusia Kabupaten Pasaman/*Regional Agency for Employee Affairs and Development of Human Resources of Pasaman Regency*

## 2.1 WILAYAH ADMINISTRATIF ADMINISTRATIVE AREA

**Tabel** 2.1.1 **Jumlah Desa<sup>1</sup>/Kelurahan Menurut Kecamatan di Kabupaten Pasaman, 2018– 2022**  
**Table** 2.1.1 **Number of Villages<sup>1</sup>/Kelurahan by Subdistrict in Pasaman Regency, 2018-2022**

Kecamatan Subdistrict	2018	2019	2020	2021	2022
(1)	(2)	(3)	(4)	(5)	(6)
Tigo Nagari	3	3	3	3	5
Bonjol	4	4	4	4	5
Simpang Alahan Mati	2	2	2	2	4
Lubuk Sikaping	6	6	6	6	13
Dua Koto	2	2	2	2	7
Panti	3	3	3	3	4
Padang Gelugur	4	4	4	4	4
Rao	2	2	2	2	5
Rao Utara	3	3	3	3	3
Rao Selatan	3	3	3	3	6
Mapat Tunggul	3	3	3	3	4
Mapat Tunggul Selatan	2	2	2	2	2
<b>Pasaman</b>	<b>37</b>	<b>37</b>	<b>37</b>	<b>37</b>	<b>62</b>

Catatan/Note: <sup>1</sup> Termasuk kelurahan dan Unit Permukiman Transmigrasi (UPT)/Include Transmigration Settlement Unit  
Sumber/Source: Peraturan Kepala Badan Pusat Statistik Nomor 1 Tahun 2021 Tanggal 5 Februari 2021 tentang Perubahan Atas Peraturan Kepala Badan Pusat Statistik Nomor 3 Tahun 2020 tentang Kode dan Nama Wilayah Kerja Statistik Tahun 2020  
Chief Statistician Regulation Number 1/2021, February 5 2021, as a revision of Chief Statistician Regulation Number 3 of 2020 on Code and Name of Regional Level of Data Collection.

**Tabel**  
**Table** 2.1.2**Daftar Bupati Kabupaten Pasaman**  
**Regent List of Pasaman Regency**

	<b>Nama Bupati</b> <b>Regent Name</b>	<b>Masa Jabatan</b> <b>Length of Service</b>
	(1)	(2)
1.	Darwis Taram	1946 - 1947
2.	Basrah Lubis	1947 - 1949
3.	Sutan Bahrumsyah	1950 - 1951
4.	A.M. Jalaluddin	1951
5.	Syabbuddin Latif	1951 - 1954
6.	A. Muis	1954 - 1955
7.	Marah Amir Marah Bagindo	1955 - 1958
8.	Johan Rifa'i	1958 - 1965
9.	Bongar Sutan Pulungan	1965 - 1966
10.	Zainoen	1966 - 1975
11.	Saruji Ismael	1975 - 1985
12.	Rajuddin Nuh	1985 - 1990
13.	Taufik Martha	1990 - 2000
14.	Baharuddin R.	2000 - 2005
15.	Yusuf Lubis	2005 - 2010
16.	Benny Utama	2010 - 2015
17.	Yusuf Lubis	2015 - 2021
18.	Benny Utama	2021-2024

Sumber/Source: Bagian Administrasi Pemerintahan Umum Kabupaten Pasaman/*General Government Administration Division of Pasaman Regency*

**Tabel**  
**Table** 2.1.3

**Jumlah Surat Keputusan (SK) Bupati yang Ditetapkan Menurut Periode Bulan di Kabupaten Pasaman, 2022**  
**Number of Regent's Decrees which Set by Month in Pasaman Regency, 2022**

<b>Bulan</b> <b>Month</b>	<b>Jumlah Surat Keputusan (SK)</b> <b>Number of Regent's Decree</b>	
(1)	(2)	
Januari/January	42	
Februari/February	53	
Maret/March	85	
April/April	60	
Mei/May	48	
Juni/June	50	
Juli/July	62	
Agustus/August	30	
September/September	53	
Oktober/October	115	
November/November	62	
Desember/December	97	
<b>Jumlah/Total</b>	<b>2022</b>	<b>757</b>
	<b>2021</b>	<b>529</b>

Sumber/Source: Bagian Hukum Sekretariat Daerah Kabupaten Pasaman/Law Division of Regional Secretariat of Pasaman Regency

**Tabel**  
**Table 2.1.4****Daftar Peraturan Bupati Kabupaten Pasaman yang  
Ditetapkan, 2022**  
*List of Regent Regulation which Has been Set, 2022*

<b>Nomor Peraturan Bupati Number of Regent Regulation</b>	<b>Tanggal Pengundangan Date of Promulgation</b>	<b>Judul Peraturan Bupati Title of Regent Regulation</b>
(1)	(2)	(3)
1 Tahun 2022	03-Jan-2022	Kedudukan, Susunan Organisasi, Tugas dan Fungsi serta Tata Kerja Sekretariat Daerah
2 Tahun 2022	03-Jan-2022	Kedudukan, Susunan Organisasi, Tugas dan Fungsi serta Tata Kerja Sekretariat Dewan Perwakilan Rakyat Daerah
3 Tahun 2022	03-Jan-2022	Kedudukan, Susunan Organisasi, Tugas dan Fungsi serta Tata Kerja Inspektorat
4 Tahun 2022	03-Jan-2022	Kedudukan, Susunan Organisasi, Tugas dan Fungsi serta Tata Kerja Dinas Pendidikan
5 Tahun 2022	03-Jan-2022	Kedudukan, Susunan Organisasi, Tugas dan Fungsi serta Tata Kerja Dinas Kesehatan
6 Tahun 2022	03-Jan-2022	Kedudukan, Susunan Organisasi, Tugas dan Fungsi serta Tata Kerja Dinas Pekerjaan Umum dan Penataan Ruang
7 Tahun 2022	03-Jan-2022	Kedudukan, Susunan Organisasi, Tugas dan Fungsi serta Tata Kerja Dinas Perumahan Rakyat dan Kawasan Permukiman, Perhubungan dan Lingkungan Hidup
8 Tahun 2022	03-Jan-2022	Kedudukan, Susunan Organisasi, Tugas dan Fungsi serta Tata Kerja Dinas Koperasi, UKM, Perdagangan dan Tenaga Kerja
9 Tahun 2022	03-Jan-2022	Kedudukan, Susunan Organisasi, Tugas dan Fungsi serta Tata Kerja Dinas Pertanian
10 Tahun 2022	03-Jan-2022	Kedudukan, Susunan Organisasi, Tugas dan Fungsi serta Tata Kerja Dinas Pariwisata, Pemuda Olahraga dan Kebudayaan

Lanjutan Tabel/*Continued Table 2.1.4*

<b>Nomor Peraturan Bupati</b> <i>Number of Regent Regulation</i>	<b>Tanggal Pengundangan</b> <i>Date of Promulgation</i>	<b>Judul Peraturan Bupati</b> <i>Title of Regent Regulation</i>
(1)	(2)	(3)
11 Tahun 2022	03-Jan-2022	Kedudukan, Susunan Organisasi, Tugas dan Fungsi serta Tata Kerja Dinas Pemberdayaan Masyarakat
12 Tahun 2022	03-Jan-2022	Kedudukan, Susunan Organisasi, Tugas dan Fungsi serta Tata Kerja Dinas Sosial
13 Tahun 022	03-Jan-2022	Kedudukan, Susunan Organisasi, Tugas dan Fungsi serta Tata Kerja Dinas Perikanan dan Pangan
14 Tahun 022	03-Jan-2022	Kedudukan, Susunan Organisasi, Tugas dan Fungsi serta Tata Kerja Dinas Komunikasi dan Informatika
15 Tahun 022	03-Jan-2022	Kedudukan, Susunan Organisasi, Tugas dan Fungsi serta Tata Kerja Dinas Pemberdayaan Perempuan, Perlindungan Anak, Pengendalian Penduduk dan Keluarga Berencana
16 Tahun 022	03-Jan-2022	Kedudukan, Susunan Organisasi, Tugas dan Fungsi serta Tata Kerja Dinas Kependudukan dan Pencatatan Sipil
17 Tahun 022	03-Jan-2022	Kedudukan, Susunan Organisasi, Tugas dan Fungsi serta Tata Kerja Dinas Penanaman Modal dan Pelayanan Terpadu Satu Pintu
18 Tahun 022	03-Jan-2022	Kedudukan, Susunan Organisasi, Tugas dan Fungsi serta Tata Kerja Dinas Perpustakaan dan Kearsipan
19 Tahun 022	03-Jan-2022	Kedudukan, Susunan Organisasi, Tugas dan Fungsi serta Tata Kerja Satuan Polisi Pamong Praja dan Pemadam Kebakaran
20 Tahun 022	03-Jan-2022	Kedudukan, Susunan Organisasi, Tugas dan Fungsi serta Tata Kerja Badan Perencanaan dan Pembangunan Daerah

Lanjutan Tabel/*Continued Table 2.1.4*

<b>Nomor Peraturan Bupati</b> <i>Number of Regent Regulation</i>	<b>Tanggal Pengundangan</b> <i>Date of Promulgation</i>	<b>Judul Peraturan Bupati</b> <i>Title of Regent Regulation</i>
(1)	(2)	(3)
21 Tahun 022	03-Jan-2022	Kedudukan, Susunan Organisasi, Tugas dan Fungsi serta Tata Kerja Badan Keuangan Daerah
22 Tahun 022	03-Jan-2022	Kedudukan, Susunan Organisasi, Tugas dan Fungsi serta Tata Kerja Badan Kepegawaian dan Pengembangan Sumber Daya Manusia
23 Tahun 2022	03-Jan-2022	Kedudukan, Susunan Organisasi, Tugas dan Fungsi serta Tata Kerja Badan Kesatuan Bangsa dan Politik
24 Tahun 2022	03-Jan-2022	Kedudukan, Susunan Organisasi, Tugas dan Fungsi serta Tata Kerja Kecamatan
25 Tahun 2022	20-Jan-2022	Perubahan Atas Peraturan Bupati Pasaman Nomor 6 Tahun 2021 Tentang Tambahan Penghasilan Bagi ASN di Lingkungan Pemerintah Kabupaten Pasaman
26 Tahun 2022	24-Jan-2022	Perubahan Kedua Atas Peraturan Bupati Pasaman Nomor 38 Tahun 2020 Tentang Penetapan Disiplin dan Penegakan Hukum Protokol Kesehatan Sebagai Upaya Pencegahan dan Pengendalian COVID-19
27 Tahun 2022	24-Jan-2022	Rencana Strategis Perangkat Daerah Tahun 2021-2026
28 Tahun 2022	09-Feb-2022	Pergeseran Anggaran Mendahului Perubahan APBD Dalam Penggunaan Dana Belanja Tidak Terduga Tahun Anggaran 2022
29 Tahun 2022	23-Feb-2022	Pergeseran Anggaran Mendahului Perubahan Kedua Anggaran Pendapatan dan Belanja Daerah Tahun Anggaran 2022
30 Tahun 2022	25-Feb-2022	Pengelolaan Dana Bantuan Bencana Yang Bersumber Dari Masyarakat

Lanjutan Tabel/*Continued Table 2.1.4*

<b>Nomor Peraturan Bupati</b> <i>Number of Regent Regulation</i>	<b>Tanggal Pengundangan</b> <i>Date of Promulgation</i>	<b>Judul Peraturan Bupati</b> <i>Title of Regent Regulation</i>
(1)	(2)	(3)
31 Tahun 2022	25-Feb-2022	Perubahan Kedua Atas Peraturan Bupati Pasaman Nomor 6 Tahun 2021 Tentang Tambahan Penghasilan Bagi ASN di Lingkungan Pemerintah Kabupaten Pasaman
32 Tahun 2022	11-Mar-2022	Penyelenggaraan Hunian Sementara Untuk Korban Bencana Alam
33 Tahun 2022	23-Mar-2022	Perubahan Atas Peraturan Bupati Pasaman Nomor 46 Tahun 2021 Tentang Cara Pembagian dan Penetapan Rincian Alokasi Dana Nagari Setiap Nagari se Kabupaten Pasaman Tahun Anggaran 2022
34 Tahun 2022	18-Apr-2022	Pergeseran Anggaran Mendahului Perubahan Ketiga Anggaran Pendapatan dan Belanja Daerah Tahun Anggaran 2022
35 Tahun 2022	21-Apr-2022	Teknis Pembayaran Tunjangan Hari Raya dan Gaji Ketiga Belas Yang Bersumber Dari APBD Tahun Anggaran 2022
36 Tahun 2022	13-Mei-2022	Pergeseran Anggaran Melalui Perubahan Keempat Anggaran Pendapatan dan Belanja Daerah Tahun Anggaran 2022
37 Tahun 2022	13-Mei-2022	Standar Satuan Harga Barang Pemerintah Kabupaten Pasaman Tahun 2022
38 Tahun 2022	13-Mei-2022	Perubahan Atas Peraturan Bupati Pasaman Nomor 17 Tahun 2021 Tentang Mekanisme Pelaksanaan Pembayaran Atas Beban APBD di Lingkungan Pemerintah Kabupaten Pasaman
39 Tahun 2022	31-Mei-2022	Pemberian Penghargaan Kepada ASN Berprestasi di Lingkungan Pemerintah Kabupaten Pasaman
40 Tahun 2022	03-Jun-2022	Pergeseran Anggaran Mendahului Perubahan Kelima Anggaran Pendapatan dan Belanja Daerah Tahun Anggaran 2022



Lanjutan Tabel/*Continued Table 2.1.4*

<b>Nomor Peraturan Bupati</b> <i>Number of Regent Regulation</i>	<b>Tanggal Pengundangan</b> <i>Date of Promulgation</i>	<b>Judul Peraturan Bupati</b> <i>Title of Regent Regulation</i>
(1)	(2)	(3)
41 Tahun 2022	27-Jun-2022	Pedoman Penatausahaan Persediaan di Lingkungan Pemerintah Kabupaten Pasaman
42 Tahun 2022	05-Jul-2022	Pedoman Pemberian Beasiswa Bagi Mahasiswa Dari Keluarga Kurang Mampu dan Berprestasi
43 Tahun 2022	06-Jul-2022	Rencana Kerja Pemerintah Daerah Tahun 2023
44 Tahun 2022	19-Jul-2022	Penjabaran Pertanggungjawaban Pelaksanaan APBD Tahun Anggaran 2021
45 Tahun 2022	04-Agu-22	Rencana Kerja Perangkat Daerah Tahun 2023
46 Tahun 2022	08-Agu-2022	Perubahan Atas Peraturan Bupati Pasaman Nomor 26 Tahun 2021 Tentang Rencana Kerja Pemerintah Daerah Tahun 2022
47 Tahun 2022	10-Okt-2022	Penjabaran Perubahan Anggaran Pendapatan dan Belanja Daerah Tahun Anggaran 2022
48 Tahun 2022	28-Okt-2022	Pola Tata Kelola Unit Pelaksana Teknis Daerah Laboraturium Kesehatan Daerah pada Dinas Kesehatan Kabupaten Pasaman
49 Tahun 2022	28-Okt-2022	Standar Pelayanan Minimal Unit Pelaksanaan Teknis Daerah Laboraturium Kesehatan Daerah pada Dinas Kesehatan Kabupaten Pasaman
50 Tahun 2022	28-Okt-2022	Standar Pelayanan Minimal Rumah Sakit Kelas D Pratama

Lanjutan Tabel/*Continued Table 2.1.4*

<b>Nomor Peraturan Bupati</b> <i>Number of Regent Regulation</i>	<b>Tanggal Pengundangan</b> <i>Date of Promulgation</i>	<b>Judul Peraturan Bupati</b> <i>Title of Regent Regulation</i>
(1)	(2)	(3)
51 Tahun 2022	28-Okt-2022	Pola Tata Kelola Unit Pelaksana Teknis Daerah Pusat Kesehatan Masyarakat pada Dinas Kesehatan Kabupaten Pasaman
52 Tahun 2022	28-Okt-2022	Standar Pelayanan Minimal Unit Pelaksana Teknis Daerah Pusat Kesehatan Masyarakat pada Dinas Kesehatan Kabupaten Pasaman
53 Tahun 2022	02-Des-2022	Tata Cara Penganggaran, Pelaksanaan dan Penatausahaan Pelaporan dan Pertanggungjawaban Serta Monitoring dan Evaluasi Pemberian Hibah dan Bantuan Sosial
54 Tahun 2022	02-Des-2022	Pergeseran Anggaran Setelah Perubahan Anggaran Pendapatan dan Belanja Daerah Tahun Anggaran 2022
55 Tahun 2022	27-Des-2022	Penjabaran Anggaran Pendapatan dan Belanja Daerah Tahun Anggaran 2023
56 Tahun 2022	30-Des-2022	Analisis Standar Belanja dan Harga Satuan Pokok Kegiatan Tahun Anggaran 2023
57 Tahun 2022	30-Des-2022	Pedoman Penyusunan Anggaran Pendapatan dan Belanja Nagari Tahun Anggaran 2023

Sumber/Source: Bagian Hukum Sekretariat Daerah Kabupaten Pasaman/*Law Division of Regional Secretariat of Pasaman Regency*

**Tabel**  
**Table** 2.1.5

**Daftar Peraturan Daerah Kabupaten Pasaman yang  
Ditetapkan, 2022**  
*List of Regional Regulation which Has been Set, 2022*

<b>Nomor Peraturan Daerah Number of Regional Regulation</b>	<b>Tanggal Pengundangan Date of Promulgation</b>	<b>Judul Peraturan Daerah Title of Regional Regulation</b>
(1)	(2)	(3)
1 Tahun 2022	19 Juli 2022	Pertanggungjawaban Pelaksanaan Anggaran Pendapatan dan Belanja Daerah Tahun Anggaran 2021
2 Tahun 2022	26 September 2022	Pembentukan Pemerintahan Nagari Muaro Tais Koto Gadang, Pemerintah Nagari Simpang Tonang Selatan, Pemerintahan Nagari Simpang Tonang Utara, Pemerintahan Nagari Cubadak Timur, Pemerintah Nagari Cubadak Barat, Pemerintah Nagari Malampah Barat, dan Pemerintahan Nagari Ladang Panjang Barat
3 Tahun 2022	26 September 2022	Pembentukan Pemerintahan Nagari Taruang-Taruang Selatan, Pemerintahan Nagari Taruang-Taruang Utara, Pemerintahan Nagari Mentinggi Utara, Pemerintahan Nagari Alahan Mati Hilia, Pemerintahan Nagari Simpang Utara, Pemerintahan Nagari Lansek Kadok Barat, dan Pemerintahan Nagari Tanjung Betung Utara, dan Pemerintahan Nagari Tanjung Betung Timur.
4 Tahun 2022	26 September 2022	Pembentukan Pemerintahan Nagari Koto Kaciak Barat, Pemerintahan Nagari Tanjuang Baringin Utara, Pemerintahan Nagari Tanjuang Baringin Selatan, Pemerintahan Nagari Aia Manggih Utara, Pemerintahan Nagari Aia Manggih Selatan, Pemerintah Nagari Sundata Selatan, Pemerintahan Nagari Sundata Utara, dan Pemerintahan Nagari Panti Utara
5 Tahun 2022	05 Oktober 2022	Pengelolaan Keuangan Daerah
6 Tahun 2022	10 Oktober 2022	Perubahan Anggaran Pendapatan dan Belanja Daerah Tahun Anggaran 2022
7 Tahun 2022	27 Oktober 2022	Anggaran Pendapatan dan Belanja Daerah Tahun Anggaran 2023

Sumber/Source: Bagian Hukum Sekretariat Daerah Kabupaten Pasaman/Law Division of Regional Secretariat of Pasaman Regency

**Tabel**  
**Table** 2.1.6

**Jumlah Sertifikat Pendaftaran Tanah Sistematis  
Lengkap (PTSL) yang Diserahkan Menurut Kecamatan di  
Kabupaten Pasaman, 2022**  
*Number of Complete Systematic Land Registration  
Transferred by Subdistrict in Pasaman Regency, 2022*

Kecamatan Subdistrict	Jumlah Number
(1)	(2)
Tigo Nagari	-
Bonjol	-
Simpang Alahan Mati	-
Lubuk Sikaping	-
Dua Koto	-
Panti	-
Padang Gelugur	616
Rao	-
Rao Utara	-
Rao Selatan	484
Mapat Tunggul	-
Mapat Tunggul Selatan	-
<b>Pasaman</b>	<b>2022</b>
	<b>1 100</b>
	<b>2021</b>
	<b>924</b>

Sumber/Source: Kantor Pertanahan Kabupaten Pasaman/Land Office of Pasaman Regency

## 2.2 DEWAN PERWAKILAN RAKYAT DAERAH THE REGIONAL HOUSE OF REPRESENTATIVE

**Tabel 2.2.1** Jumlah Anggota Dewan Perwakilan Rakyat Daerah Menurut Partai Politik dan Jenis Kelamin di Kabupaten Pasaman, 2020-2024  
*Number of Regional House of Representative's Members by Political Parties and Sex in Pasaman Regency, 2020-2024*

Partai <i>Parties</i>	Laki-Laki <i>Male</i>	Perempuan <i>Female</i>	Jumlah <i>Total</i>
(1)	(2)	(3)	(4)
Partai Golongan Karya	3	1	4
Partai Persatuan Pembangunan	3	1	4
Partai Amanat Nasional	4	-	4
Partai Demokrasi Indonesia Perjuangan	1	-	1
Partai Nasional Demokrat	3	-	3
Partai Keadilan Sejahtera	5	-	5
Partai Kebangkitan Bangsa	4	-	4
Partai Gerakan Indonesia Raya	4	1	5
Partai Demokrat	4	-	4
Partai Hati Nurani Rakyat	1	-	1
<b>Jumlah/Total</b>	<b>32</b>	<b>3</b>	<b>35</b>

Sumber/Source: Sekretariat DPRD Kabupaten Pasaman/*Secretariat of The Regional House of Representative of Pasaman Regency*

**Tabel**  
**Table** 2.2.2

**Daftar Nama Ketua Dewan Perwakilan Rakyat Daerah  
Kabupaten Pasaman**  
*Regional House of Representative's Chairman of Pasaman  
Regency*

Nama Name		Masa Jabatan Length of Service
(1)		(2)
1.	a. Abdul Latif	Dewan Pemerintahan Kabupaten
	b. Rusli	Dewan Pemerintahan Kabupaten
	c. Syamsiar Thaib	Dewan Pemerintahan Kabupaten
	d. Marah Mansur	Dewan Pemerintahan Kabupaten
	e. Rusli	Dewan Pemerintahan Kabupaten
2.	Bandaro Basa	1957-1965
3.	Darusamin	1966-1977
4.	Idris Daud	1977-1981
5.	Saridin	1981-1982
6.	Ahmad Junairi	1985-1987
7.	Masril Payan	1987-1992
8.	Djufri Hadi	1992-1997
9.	Amran Zai	1997-1999
10.	Kohirman	1999-2003
11.	Sudirman	2003-2004
12.	Syamsuri	2004-2009
13.	Benny Utama	2009-2010
14.	Yasri	2014-2020
15.	Bustomi	2020-2024

Sumber/Source: Sekretariat DPRD Kabupaten Pasaman/*Secretariat of The Regional House of Representative of Pasaman Regency*

**Tabel**  
**Table** 2.2.3

**Daftar Nama Anggota Dewan Perwakilan Rakyat Daerah  
Kabupaten Pasaman Periode 2020-2024  
Regional House of Representative's Members of Pasaman  
Regency Period 2020-2024**

<b>Nama Name</b>	<b>Partai Parties</b>	<b>Komisi Commission</b>	<b>Jabatan dalam Komisi Position in Commission</b>
(1)	(2)	(3)	(4)
Bustomi	Partai Gerakan Indonesia Raya	I,II, dan/and III	Penanggung Jawab <i>Person in Charge</i>
Danny Ismaya	Partai Keadilan Sejahtera	I,II, dan/and III	Wakil Penanggung Jawab <i>Deputy in Charge</i>
Yasri	Partai Golongan Karya	I,II, dan/and III	Wakil Penanggung Jawab <i>Deputy in Charge</i>
Rahmi Wahidah	Partai Gerakan Indonesia Raya	III	Sekretaris/ <i>Secretary</i>
Karman	Partai Gerakan Indonesia Raya	II	Anggota/ <i>Member</i>
Asraf	Partai Gerakan Indonesia Raya	I	Sekretaris/ <i>Secretary</i>
Martias	Partai Gerakan Indonesia Raya	II	Anggota/ <i>Member</i>
Aprial	Partai Keadilan Sejahtera	II	Anggota/ <i>Member</i>
Nelfri Asfandi	Partai Keadilan Sejahtera	I	Ketua/ <i>Chairman</i>
Syamri	Partai Keadilan Sejahtera	III	Wakil Ketua <i>Vice Chairman</i>
Farizal	Partai Keadilan Sejahtera	I	Anggota/ <i>Member</i>
Welly Suhery	Partai Kebangkitan Bangsa	II	Anggota/ <i>Member</i>
Muhammad Ansyari Lubis	Partai Kebangkitan Bangsa	II	Anggota/ <i>Member</i>
Aminullah	Partai Kebangkitan Bangsa	III	Anggota/ <i>Member</i>
Jusran	Partai Kebangkitan Bangsa	II	Anggota/ <i>Member</i>
Eka Hariani Sandra	Partai Golongan Karya	I	Anggota/ <i>Member</i>
Sodikin Nursewan	Partai Golongan Karya	II	Anggota/ <i>Member</i>
Syofyan	Partai Golongan Karya	III	Anggota/ <i>Member</i>
Yulius Erita	Partai Persatuan Pembangunan	III	Anggota/ <i>Member</i>
Bona Lubis	Partai Persatuan Pembangunan	III	Anggota/ <i>Member</i>
Erizal	Partai Persatuan Pembangunan	II	Anggota/ <i>Member</i>
Emitrapil	Partai Persatuan Pembangunan	I	Anggota/ <i>Member</i>

Lanjutan Tabel/*Continued Table 2.2.3*

<b>Nama Name</b>	<b>Partai Parties</b>	<b>Komisi Commission</b>	<b>Jabatan dalam Komisi Position in Commission</b>
(1)	(2)	(3)	(4)
Arivatana	Partai Amanat Nasional	III	Anggota/ <i>Member</i>
Yulisman	Partai Amanat Nasional	II	Wakil Ketua <i>Vice Chairman</i>
Haniful Khairi	Partai Amanat Nasional	I	Anggota/ <i>Member</i>
Hendri	Partai Amanat Nasional	I	Anggota/ <i>Member</i>
Ristawadi	Partai Nasional Demokrat	II	Anggota/ <i>Member</i>
Rudi Apriasi	Partai Nasional Demokrat	II	Ketua/ <i>Chairman</i>
Mulyadi	Partai Nasional Demokrat	III	Anggota/ <i>Member</i>
Nelo Prihardi	Partai Nasional Demokrat	I	Wakil Ketua <i>Vice Chairman</i>
Yusrizal	Partai Nasional Demokrat	I	Anggota/ <i>Member</i>
Salamat	Partai Nasional Demokrat	III	Ketua/ <i>Chairman</i>
Ahmad Kadafi	Partai Nasional Demokrat	II	Sekretaris/ <i>Secretary</i>
M. Maradongan Nasution	Partai Demokrasi Indonesia Perjuangan	III	Anggota/ <i>Member</i>
Leon Fitra Irfan	Partai Hati Nurani Rakyat	III	Anggota/ <i>Member</i>

Sumber/*Source*: Sekretariat DPRD Kabupaten Pasaman/*Secretariat of The Regional House of Representative of Pasaman Regency*



## 2.3 SUMBER DAYA MANUSIA HUMAN RESOURCES

**Tabel** 2.3.1 **Jumlah Pegawai Negeri Sipil Menurut Jabatan dan Jenis Kelamin di Kabupaten Pasaman, Desember 2021 dan Desember 2022**  
**Number of Civil Servants by Occupation and Sex in Pasaman Regency, December 2021 dan December 2022**

Jabatan <i>Occupation</i>	2021		Jumlah <i>Total</i>
	Laki-laki <i>Male</i>	Perempuan <i>Female</i>	
(1)	(2)	(3)	(4)
Jabatan Pimpinan Tinggi Utama <i>Senior Executives</i>	0	0	0
Jabatan Pimpinan Tinggi Madya <i>Middle Executives</i>	0	0	0
Jabatan Tinggi Pratama <i>Junior Executives</i>	17	1	8
Administrator/ <i>Administrator</i>	109	33	142
Pengawas/ <i>Supervisor</i>	185	174	359
Eselon V/ <i>5<sup>th</sup> Echelon</i>	-	-	-
Jabatan Fungsional Dosen <i>Certain Functional Position for Lecturer</i>	-	-	-
Jabatan Fungsional Guru <i>Certain Functional Position for Teacher</i>	528	1 456	1 984
Jabatan Fungsional Medis <i>Certain Functional Position for Medical Field</i>	63	652	715
Jabatan Fungsional Teknis <i>Certain Functional Position for Technical Field</i>	72	74	146
Jabatan Fungsional Umum/Pelaksana <i>General Functional Position</i>	469	290	759
<b>Jumlah/<i>Total</i></b>	<b>1 443</b>	<b>2 580</b>	<b>4 123</b>

Lanjutan Tabel/*Continued Table 2.3.1*

Jabatan <i>Occupation</i>	2022		
	Laki-laki <i>Male</i>	Perempuan <i>Female</i>	Jumlah <i>Total</i>
(1)	(5)	(6)	(7)
Jabatan Pimpinan Tinggi Utama <i>Senior Executives</i>	0	0	0
Jabatan Pimpinan Tinggi Madya <i>Middle Executives</i>	0	0	0
Jabatan Tinggi Pratama <i>Junior Executives</i>	26	2	28
Administrator/Administrator	103	35	138
Pengawas/Supervisor	91	73	164
Eselon V/5 <sup>th</sup> Echelon	-	-	-
Jabatan Fungsional Dosen <i>Certain Functional Position for Lecturer</i>	-	-	-
Jabatan Fungsional Guru <i>Certain Functional Position for Teacher</i>	494	1 368	1 862
Jabatan Fungsional Medis <i>Certain Functional Position for Medical Field</i>	85	663	748
Jabatan Fungsional Teknis <i>Certain Functional Position for Technical Field</i>	131	160	291
Jabatan Fungsional Umum/Pelaksana <i>General Functional Position</i>	427	253	680
<b>Jumlah/Total</b>	<b>1 357</b>	<b>2 554</b>	<b>3 911</b>

Sumber/Source: Badan Kepegawaian dan Pengembangan Sumber Daya Manusia Kabupaten Pasaman/*Regional Agency for Employee Affairs and Development of Human Resources of Pasaman Regency*

**Tabel**  
**Table** 2.3.2

**Jumlah Pegawai Negeri Sipil Menurut Tingkat Pendidikan dan Jenis Kelamin di Pemerintah Daerah Kabupaten Pasaman, Desember 2021 dan Desember 2022**  
**Number of Civil Servants by Educational Level and Sex in Local Government of Pasaman Regency, December 2021 and December 2022**

Tingkat Pendidikan <i>Educational Level</i>	2021		Jumlah <i>Total</i>
	Laki-laki <i>Male</i>	Perempuan <i>Female</i>	
(1)	(2)	(3)	(4)
Sekolah Dasar (SD) <i>Primary School</i>	15	0	15
Sekolah Menengah Pertama (SMP) <i>Junior High School</i>	39	7	46
Sekolah Menengah Atas (SMA) <i>Senior High School</i>	296	204	500
Diploma I/Akta I <i>Diploma I/Akta I</i>	1	17	18
Diploma II/Akta II <i>Diploma II/Akta II</i>	27	54	81
Diploma III/Akta III <i>Diploma III/Akta III</i>	74	462	536
Diploma IV/Akta IV <i>Diploma IV/Akta IV</i>	23	86	109
S1/Sarjana <i>Under Graduate/Bachelor</i>	889	1 785	2 674
S2/Pasca Sarjana <i>Graduate</i>	81	62	143
S3/Doktor/Ph.D <i>Post Graduate</i>	0	1	1
<b>Jumlah/Total</b>	<b>1 445</b>	<b>2 678</b>	<b>4 123</b>

Lanjutan Tabel/Continued Table 2.3.2

Tingkat Pendidikan <i>Educational Level</i>	2022		
	Laki-laki <i>Male</i>	Perempuan <i>Female</i>	Jumlah <i>Total</i>
(1)	(2)	(3)	(4)
Sekolah Dasar (SD) <i>Primary School</i>	13	0	13
Sekolah Menengah Pertama (SMP) <i>Junior High School</i>	34	4	38
Sekolah Menengah Atas (SMA) <i>Senior High School</i>	273	167	440
Diploma I/Akta I <i>Diploma I/Akta I</i>	1	16	17
Diploma II/Akta II <i>Diploma II/Akta II</i>	23	45	68
Diploma III/Akta III <i>Diploma III/Akta III</i>	64	424	488
Diploma IV/Akta IV <i>Diploma IV/Akta IV</i>	18	89	107
S1/Sarjana <i>Under Graduate/Bachelor</i>	829	1 744	2 573
S2/Pasca Sarjana <i>Graduate</i>	102	65	167
S3/Doktor/Ph.D <i>Post Graduate</i>	0	0	0
<b>Jumlah/Total</b>	<b>1 357</b>	<b>2 554</b>	<b>3 911</b>

Sumber/Source: Badan Kepegawaian dan Pengembangan Sumber Daya Manusia Kabupaten Pasaman/Regional Agency for Employee Affairs and Development of Human Resources of Pasaman Regency

**Tabel**  
**Table** 2.3.3

**Jumlah Pegawai Negeri Sipil Menurut Tingkat  
Kepangkatan dan Jenis Kelamin di Pemerintah Daerah  
Kabupaten Pasaman, Desember 2021 dan Desember  
2022**

*Number of Civil Servants by Hierarchy and Sex in Local  
Government of Pasaman Regency, December 2021 and  
December 2022*

Pangkat/Golongan/Ruang Hierarchy	2021		
	Laki-laki Male	Perempuan Female	Jumlah Total
(1)	(2)	(3)	(4)
<b>Golongan I/Rank I</b>	<b>28</b>	<b>-</b>	<b>28</b>
1. I/A (Juru Muda)	-	-	-
2. I/B (Juru Muda Tingkat I)	5	-	5
3. I/C (Juru)	11	-	11
4. I/D (Juru Tingkat I)	12	-	12
<b>Golongan II/Rank II</b>	<b>278</b>	<b>361</b>	<b>639</b>
5. II/A (Pengatur Muda)	21	9	30
6. II/B (Pengatur Muda Tingkat I)	47	36	83
7. II/C (Pengatur)	107	121	228
8. II/D (Pengatur Tingkat I)	103	195	298
<b>Golongan III/Rank III</b>	<b>701</b>	<b>1 517</b>	<b>2 218</b>
9. III/A (Penata Muda)	105	248	353
10. III/B (Penata Muda Tingkat I)	168	310	478
11. III/C (Penata)	190	463	653
12. III/D (Penata Tingkat I)	238	496	734
<b>Golongan IV/Rank IV</b>	<b>438</b>	<b>800</b>	<b>1 238</b>
13. IV/A (Pembina)	200	361	561
14. IV/B (Pembina Tingkat I)	215	436	651
15. IV/C (Pembina Utama Muda)	22	3	25
16. IV/D (Pembina Utama Madya)	1	-	1
17. IV/E (Pembina Utama)	-	-	-
<b>Jumlah/Total</b>	<b>1 445</b>	<b>2 678</b>	<b>4 123</b>

Lanjutan Tabel/*Continued Table 2.3.3*

Pangkat/Golongan/Ruang <i>Hierarchy</i>	2022		
	Laki-laki <i>Male</i>	Perempuan <i>Female</i>	Jumlah <i>Total</i>
(1)	(5)	(6)	(7)
<b>Golongan I/Rank I</b>	<b>25</b>	<b>0</b>	<b>25</b>
1. I/A (Juru Muda)	0	0	0
2. I/B (Juru Muda Tingkat I)	2	0	2
3. I/C (Juru)	12	0	12
4. I/D (Juru Tingkat I)	11	0	11
<b>Golongan II/Rank II</b>	<b>239</b>	<b>294</b>	<b>533</b>
5. II/A (Pengatur Muda)	20	4	24
6. II/B (Pengatur Muda Tingkat I)	27	18	45
7. II/C (Pengatur)	68	74	142
8. II/D (Pengatur Tingkat I)	124	198	322
<b>Golongan III/Rank III</b>	<b>678</b>	<b>1 510</b>	<b>2 188</b>
9. III/A (Penata Muda)	111	238	349
10. III/B (Penata Muda Tingkat I)	139	293	432
11. III/C (Penata)	178	446	642
12. III/D (Penata Tingkat I)	250	533	783
<b>Golongan IV/Rank IV</b>	<b>415</b>	<b>750</b>	<b>1 165</b>
13. IV/A (Pembina)	195	347	542
14. IV/B (Pembina Tingkat I)	203	392	595
15. IV/C (Pembina Utama Muda)	16	11	27
16. IV/D (Pembina Utama Madya)	1	0	1
17. IV/E (Pembina Utama)	0	0	0
<b>Jumlah/Total</b>	<b>1 357</b>	<b>2 554</b>	<b>3 911</b>

Sumber/Source: Badan Kepegawaian dan Pengembangan Sumber Daya Manusia Kabupaten Pasaman/*Regional Agency for Employee Affairs and Development of Human Resources of Pasaman Regency*

**Tabel**  
**Table** 2.3.4

**Jumlah Pegawai Negeri Sipil Menurut Kecamatan, Tingkat  
Kepangkatan dan Jenis Kelamin di Pemerintah Daerah  
Kabupaten Pasaman, Desember 2022**  
*Number of Civil Servants by Hierarchy and Sex in Local  
Government of Pasaman Regency, December 2020 and  
December 2022*

Kecamatan Subdistrict	Jenis kelamin/Sex								Jumlah Total
	Laki Laki/ Male				Perempuan/ Female				
	Golongan/ Rank				Golongan/ Rank				
	I	II	III	IV	I	II	III	IV	
(1)	(2)	(3)	(4)	(5)	(6)	(7)	(8)	(9)	(10)
Tigo Nagari	0	5	5	2	0	1	2	0	15
Bonjol	0	2	3	1	0	1	3	1	11
Simpang Alahan Mati	0	1	7	0	0	0	4	1	13
Lubuk Sikaping	1	5	5	0	0	0	2	1	14
Dua Koto	0	2	4	1	0	1	4	1	13
Panti	0	2	6	1	0	1	3	0	13
1P2adang Gelugur	0	2	5	2	0	0	3	0	12
Rao Selatan	0	4	5	5	0	0	2	0	16
Rao	0	4	3	3	0	2	1	2	15
Rao Utara	0	4	3	0	0	1	1	0	9
Mapat Tunggul	1	2	3	1	0	1	2	0	10
Mapat Tunggul Selatan	0	0	3	2	0	1	1	0	7
<b>Jumlah/ Total</b>	<b>2</b>	<b>33</b>	<b>52</b>	<b>18</b>	<b>0</b>	<b>9</b>	<b>28</b>	<b>6</b>	<b>148</b>

Sumber/Source: Badan Kepegawaian dan Pengembangan Sumber Daya Manusia Kabupaten Pasaman/Regional Agency for Employee Affairs and Development of Human Resources of Pasaman Regency

**Tabel**  
**Table** 2.3.5

**Jumlah Pegawai Negeri Sipil Menurut Kecamatan, Tingkat Pendidikan, dan Jenis Kelamin di Pemerintah Daerah Kabupaten Pasaman, Desember 2022**  
**Number of Civil Servants by Subdistrict, Educational Level, and Sex in Local Government of Pasaman Regency, December 2022**

Kecamatan Subdistrict	Laki-laki/Male				
	Sampai dengan SD Up to Primary School	SMP/Sederajat General Vocational Junior High School	SMA/Sederajat General Vocational Junior High School	Diploma I, II, III/Akta I, II, III/Sarjana Muda Diploma I, II, III/Akta I, II, III/ Bachelor	Tingkat Sarjana/ Doktor/ Ph.D University Graduates
(1)	(2)	(3)	(4)	(5)	(6)
Tigo Nagari	0	1	4	1	6
Simpang Alahan Mati	0	0	3	0	3
Bonjol	0	0	3	0	5
Lubuk Sikaping	0	2	4	1	4
Panti	0	0	4	0	3
Dua Koto	0	0	1	1	7
Padang Gelugur	0	0	3	1	5
Rao Selatan	0	0	5	1	8
Rao	0	1	3	1	5
Rao Utara	0	0	4	0	3
Mapat Tunggul	1	1	1	0	4
Mapat Tunggul Selatan	0	0	0	0	5
<b>Jumlah/Total</b>	<b>1</b>	<b>5</b>	<b>35</b>	<b>6</b>	<b>58</b>



Lanjutan Tabel/*Continued Table 2.3.5*

Kecamatan <i>Subdistrict</i>	1Perempuan/ <i>Female</i>				
	Sampai dengan SD <i>Up to Primary School</i>	SMP/Sederajat <i>General Vocational Junior High School</i>	SMA/Sederajat <i>General Vocational Junior High School</i>	Diploma I, II, III/ Akta I, II, III/Sarjana Muda <i>Diploma I, II, III/Akta I, II, III/ Bachelor</i>	Tingkat Sarjana/ Doktor/Ph.D <i>University Graduates</i>
(1)	(2)	(3)	(4)	(5)	(6)
Tigo Nagari	0	0	1	0	2
Simpang Alahan Mati	0	0	1	0	4
Bonjol	0	0	1	0	4
Lubuk Sikaping	0	0	0	0	3
Panti	0	0	3	0	3
2D1ua Koto	0	0	2	0	2
Padang Gelugur	0	0	1	1	1
Rao Selatan	0	0	0	0	2
Rao	0	0	2	0	3
Rao Utara	0	0	1	0	1
Mapat Tunggul	0	0	1	0	2
Mapat Tunggul Selatan	0	0	1	1	0
<b>Jumlah/Total</b>	<b>0</b>	<b>0</b>	<b>14</b>	<b>2</b>	<b>27</b>

Sumber/Source: Badan Kepegawaian dan Pengembangan Sumber Daya Manusia Kabupaten Pasaman/*Regional Agency for Employee Affairs and Development of Human Resources of Pasaman Regency*

Tabel  
Table 2.3.6

**Jumlah Pegawai Negeri Sipil Menurut Kecamatan dan Jenis Kelamin di Pemerintah Daerah Kabupaten Pasaman, Desember 2022**  
**Number of Civil Servants by Subdistrict and Sex in Local Government of Pasaman Regency, December 2022**

Kecamatan/District	Laki-laki/Male	Perempuan/Female	Jumlah/Total
(1)	(2)	(3)	(4)
Tigo Nagari	12	3	15
Simpang Alahan Mati	6	5	11
Bonjol	8	5	13
Lubuk Sikaping	11	3	14
Panti	7	6	13
Dua Koto	9	4	13
Padang Gelugur	9	3	12
Rao Selatan	14	2	16
Rao	10	5	15
Rao Utara	7	2	9
Mapat Tunggul	7	3	10
Mapat Tunggul Selatan	5	2	7
<b>Jumlah/Total</b>	<b>105</b>	<b>43</b>	<b>148</b>

Sumber/Source: Badan Kepegawaian dan Pengembangan Sumber Daya Manusia Kabupaten Pasaman/Regional Agency for Employee Affairs and Development of Human Resources of Pasaman Regency

**Tabel**  
**Table** 2.3.7

**Jumlah Non Pegawai Negeri Sipil/Pegawai Honorer Menurut Tingkat Pendidikan dan Jenis Kelamin di Pemerintah Daerah Kabupaten Pasaman, Desember 2021 dan Desember 2022**  
**Number of Civil Servants/ Honorary Employees by Educational Level and Sex in Local Government of Pasaman Regency, December 2021 dan December 2022**

Tingkat Pendidikan <i>Educational Level</i>	2021		Jumlah <i>Total</i>
	Laki-laki <i>Male</i>	Perempuan <i>Female</i>	
(1)	(2)	(3)	(4)
Sampai dengan SD <i>Up to Primary School</i>	10	-	10
SMP/Sederajat <i>General Vocational Junior High School</i>	4	1	5
SMA/Sederajat <i>General/Vocational Senior High School</i>	21	22	43
Diploma I, II, III/Akta I, II, III/Sarjana Muda <i>Diploma I, II, III/Akta I, II, III/Bachelor</i>	3	4	7
Tingkat Sarjana/Doktor/Ph.D <i>University Graduates</i>	1	8	9
<b>Jumlah/Total</b>	<b>39</b>	<b>35</b>	<b>74</b>

Lanjutan Tabel/*Continued Table 2.3.7*

Tingkat Pendidikan <i>Educational Level</i>	2022		
	Laki-laki <i>Male</i>	Perempuan <i>Female</i>	Jumlah <i>Total</i>
(1)	(2)	(3)	(4)
Sampai dengan SD <i>Up to Primary School</i>	9	0	9
SMP/Sederajat <i>General Vocational Junior High School</i>	4	1	5
SMA/Sederajat <i>General/Vocational Senior High School</i>	20	22	42
Diploma I, II, III/Akta I, II, III/Sarjana Muda <i>Diploma I, II, III/Akta I, II, III/Bachelor</i>	3	4	7
Tingkat Sarjana/Doktor/Ph.D <i>University Graduates</i>	1	8	9
<b>Jumlah/Total</b>	<b>37</b>	<b>35</b>	<b>72</b>

Sumber/Source: Badan Kepegawaian dan Pengembangan Sumber Daya Manusia Kabupaten Pasaman/*Regional Agency for Employee Affairs and Development of Human Resources of Pasaman Regency*

**Tabel**  
**Table 2.3.8****Jumlah Pensiunan Pegawai Negeri Sipil Menurut Tingkat Pendidikan dan Jenis Kelamin di Pemerintah Daerah Kabupaten Pasaman, Desember 2021 dan Desember 2022**  
**Number of Retired Civil Servants by Educational Level and Sex in Local Government of Pasaman Regency, December 2021 and December 2022**

Tingkat Pendidikan <i>Educational Level</i>	2021		Jumlah <i>Total</i>
	Laki-laki <i>Male</i>	Perempuan <i>Female</i>	
(1)	(2)	(3)	(4)
Sampai dengan SD <i>Up to Primary School</i>	1	1	2
SMP/Sederajat <i>General Vocational Junior High School</i>	7	1	8
SMA/Sederajat <i>General/Vocational Senior High School</i>	19	21	40
Diploma I, II, III/Akta I, II, III/Sarjana Muda <i>Diploma I, II, III/Akta I, II, III/Bachelor</i>	1	1	2
Tingkat Sarjana/Doktor/Ph.D <i>University Graduates</i>	51	69	120
<b>Jumlah/Total</b>	<b>79</b>	<b>93</b>	<b>172</b>

Lanjutan Tabel/*Continued Table 2.3.8*

Tingkat Pendidikan <i>Educational Level</i>	2022		
	Laki-laki <i>Male</i>	Perempuan <i>Female</i>	Jumlah <i>Total</i>
(1)	(2)	(3)	(4)
Sampai dengan SD <i>Up to Primary School</i>	1	0	1
SMP/Sederajat <i>General Vocational Junior High School</i>	2	0	2
SMA/Sederajat <i>General/Vocational Senior High School</i>	24	22	46
Diploma I, II, III/Akta I, II, III/Sarjana Muda <i>Diploma I, II, III/Akta I, II, III/Bachelor</i>	12	15	27
Tingkat Sarjana/Doktor/Ph.D <i>University Graduates</i>	48	76	124
<b>Jumlah/Total</b>	<b>87</b>	<b>113</b>	<b>200</b>

Sumber/Source: Badan Kepegawaian dan Pengembangan Sumber Daya Manusia Kabupaten Pasaman/*Regional Agency for Employee Affairs and Development of Human Resources of Pasaman Regency*

**Tabel**  
**Table** 2.3.9

**Jumlah Pensiunan Pegawai Negeri Sipil Menurut Tingkat  
Kepangkatan dan Jenis Kelamin di Pemerintah Daerah  
Kabupaten Pasaman, Desember 2021 dan Desember 2022**  
*Number of Retired Civil Servants by Hierarchy and Sex in  
Local Government of Pasaman Regency, December 2021 and  
December 2022*

Pangkat/ Golongan/Ruang Hierarchy	2021			2022		
	Laki-laki Male	Perempuan Femal	Jumlah Total	Laki-laki Male	Perempuan Female	Jumlah Total
(1)	(2)	(3)	(4)	(5)	(6)	(7)
Golongan/Rank I	1	1	2	3	0	3
Golongan/Rank II	5	-	5	10	2	12
Golongan/Rank III	17	10	27	22	23	45
Golongan/Rank IV	56	82	138	52	88	140
<b>Jumlah/Total</b>	<b>79</b>	<b>93</b>	<b>172</b>	<b>87</b>	<b>113</b>	<b>200</b>

Sumber/Source: Badan Kepegawaian dan Pengembangan Sumber Daya Manusia Kabupaten Pasaman/Regional Agency for Employee Affairs and Development of Human Resources of Pasaman Regency

**Tabel**  
**Table** 2.3.10

**Jumlah Pegawai Negeri Sipil Menurut Unit Kerja, Tingkat  
Kepangkatan, dan Jenis Kelamin di Luar Pemerintah  
Daerah Kabupaten Pasaman, Desember 2022**  
*Number of Civil Servants by Institution, Hierarchy, and Sex  
Out of Local Government in Pasaman Regency, December  
2022*

Pangkat Hierarchy	Laki-Laki/Male			
	Golongan/Rank			
	I	II	III	IV
(1)	(2)	(3)	(4)	(5)
Unit Pelaksana Teknis Daerah (UPTD) Pengelolaan Pendapatan Daerah di Lubuk Sikaping <i>Regional Technical Implementation Unit, Management of Revenue in Lubuk Sikaping</i>	-	1	4	1
Kejaksaan Negeri <i>State Public Prosecutor</i>	-	6	15	1
Pengadilan Negeri <i>Court of Justice Office</i>	-	-	13	1
Pengadilan Agama <i>Court of Religious Justice Office</i>	-	-	6	3
Badan Pertanahan Nasional/Land Office	-	7	6	1
Kantor Pelayanan Perbendaharaan Negara (KPPN) <i>Treasury Branch Office</i>	-	-	-	-
Badan Pusat Statistik Kabupaten Pasaman <i>BPS-Statistics of Pasaman Regency</i>	-	1	8	1
Kantor Kementerian Agama <i>Ministry of Religion Office</i>	-	7	74	33
Rumah Tahanan/Jail	-	22	18	1
Kantor Pelayanan, Penyuluhan, dan Konsultasi Perpajakan (KP2KP) <i>Service, Counseling, and Tax Consultancy Office</i>	-	2	1	-
Badan Urusan Logistik	-	1	-	-
KODIM 0305 <i>KODIM 0305</i>	-	2	-	-
<b>Jumlah/Total</b>	-	<b>49</b>	<b>145</b>	<b>42</b>



Lanjutan Tabel/Continued Table 2.3.10

Pangkat Hierarchy	Perempuan/Female			
	Golongan/Rank			
	I	II	III	IV
(1)	(2)	(3)	(4)	(5)
Unit Pelaksana Teknis Daerah (UPTD) Pengelolaan Pendapatan Daerah di Lubuk Sikaping <i>Regional Technical Implementation Unit, Management of Revenue in Lubuk Sikaping</i>	-	-	2	-
Kejaksaan Negeri/ <i>State Public Prosecutor</i>	-	7	1	-
Pengadilan Negeri/ <i>Court of Justice Office</i>	-	4	9	-
Pengadilan Agama/ <i>Court of Religious Justice Office</i>	-	3	6	-
Badan Pertanahan Nasional/ <i>Land Office</i>	-	1	7	-
Kantor Pelayanan Perbendaharaan Negara (KPPN) <i>Treasury Branch Office</i>	-	8	5	1
Badan Pusat Statistik Kabupaten Pasaman <i>BPS-Statistics of Pasaman Regency</i>	-	-	11	-
Kantor Kementerian Agama/ <i>Ministry of Religion Office</i>	3	18	136	73
Rumah Tahanan/ <i>Jail</i>	-	6	2	-
Kantor Pelayanan, Penyuluhan, dan Konsultasi Perpajakan (KP2KP) <i>Service, Counseling, and Tax Consultancy Office</i>	-	2	-	-
Badan Urusan Logistik	-	-	-	-
KODIM 0305/ <i>KODIM 0305</i>	-	-	-	-
<b>Jumlah/Total</b>	<b>3</b>	<b>49</b>	<b>179</b>	<b>74</b>

**Tabel**  
**Table** 2.3.11

**Jumlah Pegawai Negeri Sipil Menurut Unit Kerja, Tingkat Pendidikan, dan Jenis Kelamin di Luar Pemerintah Daerah Kabupaten Pasaman, Desember 2022**  
**Number of Civil Servants by Institution, Educational Level, and Sex Out of Local Government in Pasaman Regency, December 2022**

Pangkat Hierarchy	Laki-Laki/Male				
	Sampai dengan SD Up to Primary School	SMP/ Sederajat General/ Vocational Junior High School	SMA/ Sederajat General/ Vocational Senior High School	Diploma I, II, III/ Akta I, II, III/ Bachelor	Tingkat Sarjana/ Doktor/ Ph.D University Graduates
(1)	(2)	(3)	(4)	(5)	(6)
Unit Pelaksana Teknis Daerah (UPTD) Pengelolaan Pendapatan Daerah di Lubuk Sikaping/ <i>Regional Technical Implementation Unit, Management of Revenue in Lubuk Sikaping</i>	-	-	1	1	4
Kejaksaan Negeri/ <i>State Public Prosecutor</i>	-	-	7	-	15
Pengadilan Negeri/ <i>Court of Justice Office</i>	-	-	-	-	14
Pengadilan Agama/ <i>Court of Religious Justice Office</i>	-	-	-	-	9
Badan Pertanahan Nasional/ <i>Land Office</i>	-	-	3	4	7
Kantor Pelayanan Perbendaharaan Negara (KPPN)/ <i>Treasury Branch Office</i>	-	-	2	5	4
Badan Pusat Statistik Kabupaten Pasaman <i>BPS-Statistics of Pasaman Regency</i>	-	-	5	-	5
Kantor Kementerian Agama <i>Ministry of Religion Office</i>	-	-	7	1	108
Rumah Tahanan/ <i>Jail</i>	-	-	25	-	16
Kantor Pelayanan, Penyuluhan, dan Konsultasi Perpajakan (KP2KP)/ <i>Service, Counseling, and Tax Consultancy Office</i>	-	-	-	2	1
Badan Urusan Logistik	-	-	1	-	-
KODIM 0305/ <i>KODIM 0305</i>	-	-	2	-	-
<b>Jumlah/Total</b>	-	-	<b>53</b>	<b>13</b>	<b>183</b>

Lanjutan Tabel/Continued Table 2.3.11

Pangkat Hierarchy	Perempuan/Female				
	Sampai dengan SD Up to Primary School	SMP/ Sederajat General/ Vocational Junior High School	SMA/ Sederajat General/ Vocational Senior High School	Diploma I, II, III/ Akta I, II, III// Bachelor	Tingkat Sarjana/ Doktor/ Ph.D University Graduates
(1)	(2)	(3)	(4)	(5)	(6)
Unit Pelaksana Teknis Daerah (UPTD) Pengelolaan Pendapatan Daerah di Lubuk Sikaping/ <i>Regional Technical Implementation Unit, Management of Revenue in Lubuk Sikaping</i>	-	-	1	-	1
Kejaksaan Negeri/ <i>State Public Prosecutor</i>	-	-	3	4	10
Pengadilan Negeri/ <i>Court of Justice Office</i>	-	-	2	3	8
Pengadilan Agama/ <i>Court of Religious Justice Office</i>	-	-	-	3	6
Badan Pertanahan Nasional/ <i>Land Office</i>	-	-	-	1	7
Kantor Pelayanan Perbendaharaan Negara (KPPN) <i>Treasury Branch Office</i>	-	-	-	1	2
Badan Pusat Statistik Kabupaten Pasaman <i>BPS-Statistics of Pasaman Regency</i>	-	-	-	-	11
Kantor Kementerian Agama/ <i>Ministry of Religion Office</i>	1	-	18	4	205
Rumah Tahanan/ <i>Jail</i>	-	-	6	-	2
Kantor Pelayanan, Penyuluhan, dan Konsultasi Perpajakan (KP2KP) <i>Service, Counseling, and Tax Consultancy Office</i>	-	-	-	2	-
Badan Urusan Logistik	-	-	-	-	-
KODIM 0305/ <i>KODIM 0305</i>	-	-	1	-	-
<b>Jumlah/Total</b>	<b>1</b>	<b>-</b>	<b>31</b>	<b>18</b>	<b>252</b>

**Tabel** 2.3.12  
**Table**

**Jumlah Pegawai Negeri Sipil Menurut Unit Kerja, Eselon, dan Jenis Kelamin di Luar Pemerintah Daerah Kabupaten Pasaman, Desember 2022**  
**Number of Civil Servants by Institution, Echelon, and Sex Out of Local Government in Pasaman Regency, December 2022**

Unit Kerja <i>Institution</i>	Laki-Laki/Male			
	Eselon/Echelon			
	I	II	III	IV
(1)	(2)	(3)	(4)	(5)
Unit Pelaksana Teknis Daerah (UPTD) Pengelolaan Pendapatan Daerah di Lubuk Sikaping/ <i>Regional Technical Implementation Unit, Management of Revenue in Lubuk Sikaping</i>	-	-	1	2
Kejaksaan Negeri/ <i>State Public Prosecutor</i>	6	1	-	-
Pengadilan Negeri/ <i>Court of Justice Office</i>	3	-	-	-
Pengadilan Agama/ <i>Court of Religious Justice Office</i>	2	-	-	-
Badan Pertanahan Nasional/ <i>Land Office</i>	3	1	-	-
Kantor Pelayanan Perbendaharaan Negara (KPPN) <i>Treasury Branch Office</i>	4	-	-	-
Badan Pusat Statistik Kabupaten Pasaman <i>BPS-Statistics of Pasaman Regency</i>	-	-	-	1
Kantor Kementerian Agama/ <i>Ministry of Religion Office</i>	-	-	1	6
Rumah Tahanan/ <i>Jail</i>	1	-	-	-
Kantor Pelayanan, Penyuluhan, dan Konsultasi Perpajakan (KP2KP) <i>Service, Counseling, and Tax Cnsultancy Office</i>	1	-	-	-
Badan Urusan Logistik	-	-	-	-
KODIM 0305/ <i>KODIM 0305</i>	-	-	-	-
<b>Jumlah/Total</b>	<b>20</b>	<b>2</b>	<b>2</b>	<b>9</b>

Catatan/Note: <sup>1</sup> Termasuk eselon V/*Include Echelon V*

Lanjutan Tabel/Continued Table 2.3.12

Unit Kerja Institution	Perempuan/Female			
	Eselon/Echelon			
	I	II	III	IV
(1)	(2)	(3)	(4)	(5)
Unit Pelaksana Teknis Daerah (UPTD) Pengelolaan Pendapatan Daerah di Lubuk Sikaping/ <i>Regional Technical Implementation Unit, Management of Revenue in Lubuk Sikaping</i>	-	-	-	1
Kejaksaan Negeri/ <i>State Public Prosecutor</i>	-	-	-	-
Pengadilan Negeri/ <i>Court of Justice Office</i>	1	-	-	-
Pengadilan Agama/ <i>Court of Religious Justice Office</i>	2	-	-	-
Badan Pertanahan Nasional/ <i>Land Office</i>	2	-	-	-
Kantor Pelayanan Perbendaharaan Negara (KPPN) <i>Treasury Branch Office</i>	1	-	-	-
Badan Pusat Statistik Kabupaten Pasaman <i>BPS-Statistics of Pasaman Regency</i>	-	-	-	-
Kantor Kementerian Agama/ <i>Ministry of Religion Office</i>	-	-	-	-
Rumah Tahanan/ <i>Jail</i>	-	-	-	-
Kantor Pelayanan, Penyuluhan, dan Konsultasi Perpajakan (KP2KP) <i>Service, Counseling, and Tax Consultancy Office</i>	-	-	-	-
Badan Urusan Logistik	-	-	-	-
KODIM 0305/ <i>KODIM 0305</i>	-	-	-	-
<b>Jumlah/Total</b>	<b>6</b>	<b>-</b>	<b>-</b>	<b>1</b>

Catatan/Note: <sup>1</sup> Termasuk eselon V/Include Echelon V

**Tabel**  
**Table** 2.3.13

**Jumlah Polisi di Kepolisian Kabupaten Pasaman Menurut Pangkat, Lokasi Penugasan, dan Jenis Kelamin, 2022**  
**Number of Polices in Police Officer of Pasaman Regency by Hierarchy, Location of Duti, and Sex, 2022**

Pangkat Hierarchy	Penugasan/Location of Duty					
	Polres		Polsek Lubuk Sikaping		Polsek Bonjol	
	Laki-Laki Male	Perempuan Female	Laki-Laki Male	Perempuan Female	Laki-Laki Male	Perempuan Female
(1)	(2)	(3)	(4)	(5)	(6)	(7)
Ajun Komisaris Besar Polisi (AKBP)/Police Grand Commissioner Adjutant	1	-	-	-	-	-
Komisaris Polisi (KOMPOL) Police Commissioner	1	-	-	-	-	-
Ajun Komisaris Polisi (AKP) Police Commissioner Adjutant	19	-	-	-	-	-
Inspektur Polisi Satu (IPTU) First Police Inspector	6	1	1	-	1	-
Inspektur Polisi Dua (IPDA) Second Police Inspector	11	-	1	-	1	-
Ajun Inspektur Polisi Satu (AIPDU)/First Police Inspector Adjutant	16	-	2	-	6	-
Ajun Inspektur Polisi Dua (AIPDA) Second Police Inspector Adjutant	40	1	5	-	7	-
Brigadir Polisi Kepala (BRIPKA) Chief Police Brigadier	33	1	8	-	3	-
Brigadir Polisi/Police Brigadier	3	1	-	-	-	-
Brigadir Polisi Satu (BRIPTU) First Police Brigadier	25	6	-	-	-	1
Brigadir Polisi Dua (BRIPDA) Second Police Brigadier	23	2	-	-	-	-
<b>Jumlah/Total</b>	<b>178</b>	<b>12</b>	<b>17</b>	<b>-</b>	<b>18</b>	<b>1</b>

Lanjutan Tabel/Continued Table 2.3.13

Pangkat Hierarchy	Penugasan/Location of Duty					
	Polsek Tigo Nagari		Polsek Duo Koto		Polsek Panti	
	Laki- Laki Male	Perempuan Female	Laki- Laki Male	Perempuan Female	Laki- Laki Male	Perempuan Female
(1)	(8)	(9)	(10)	(11)	(12)	(13)
Ajun Komisaris Besar Polisi (AKBP)/Police Grand Commissioner Adjutant	-	-	-	-	-	-
Komisaris Polisi (KOMPOL) Police Commissioner	-	-	-	-	-	-
Ajun Komisaris Polisi (AKP) Police Commissioner Adjutant	-	-	-	-	-	-
Inspektur Polisi Satu (IPTU) First Police Inspector	1	-	-	-	1	-
Inspektur Polisi Dua (IPDA) Second Police Inspector	1	-	1	-	1	-
Ajun Inspektur Polisi Satu (AIPTU)/First Police Inspector Adjutant	4	-	1	-	4	-
Ajun Inspektur Polisi Dua (AIPDA) Second Police Inspector Adjutant	3	-	6	-	3	-
Brigadir Polisi Kepala (BRIPKA) Chief Police Brigadier	4	-	3	-	7	-
Brigadir Polisi/Police Brigadier	-	-	-	-	2	-
Brigadir Polisi Satu (BRIPTU) First Police Brigadier	1	-	-	-	1	-
Brigadir Polisi Dua (BRIPDA) Second Police Brigadier	-	-	-	-	-	-
<b>Jumlah/Total</b>	<b>14</b>		<b>11</b>	<b>0</b>	<b>19</b>	<b>0</b>

Lanjutan Tabel/Continued Table 2.3.13

Pangkat Hierarchy	Penugasan/Location of Duty			
	Polsek Rao		Polsek Mapat Tunggul	
	Laki-Laki Male	Perempuan Female	Laki-Laki Male	Perempuan Female
(1)	(14)	(15)	(16)	(17)
Ajun Komisaris Besar Polisi (AKBP) <i>Police Grand Commissioner Adjutant</i>	-	-	-	-
Komisaris Polisi (KOMPOL) <i>Police Commissioner</i>	-	-	-	-
Ajun Komisaris Polisi (AKP) <i>Police Commissioner Adjutant</i>	1	-	-	-
Inspektur Polisi Satu (IPTU) <i>First Police Inspector</i>	1	-	1	-
Inspektur Polisi Dua (IPDA) <i>Second Police Inspector</i>	-	-	1	-
Ajun Inspektur Polisi Satu (AIPTU) <i>First Police Inspector Adjutant</i>	2	-	-	-
Ajun Inspektur Polisi Dua (AIPDA) <i>Second Police Inspector Adjutant</i>	12	-	3	-
Brigadir Polisi Kepala (BRIPKA) <i>Chief Police Brigadier</i>	5	-	5	-
Brigadir Polisi/Police Brigadier	1	-	6	-
Brigadir Polisi Satu (BRIPTU) <i>First Police Brigadier</i>	-	-	-	-
Brigadir Polisi Dua (BRIPDA) <i>Second Police Brigadier</i>	-	-	1	-
<b>Jumlah/Total</b>	<b>22</b>	<b>0</b>	<b>17</b>	<b>0</b>

Sumber/Source: Kepolisian Resort Kabupaten Pasaman/Police's Office of Pasaman Regency



**Tabel**  
**Table 2.3.14****Jumlah TNI di Kodim 0305 Pasaman Menurut Pangkat,  
Lokasi Penugasan, dan Jenis Kelamin, 2022**  
**Number of Armies in 0305th Military District of Pasaman by  
Hierarchy, Location of Duty, and Sex, 2022**

Pangkat Hierarchy	Penugasan/Location of Duty								
	Makodim		Koramil Lubuk Sikaping		Koramil Bonjol		Koramil Rao		
	L Male	P Female	L Male	P Female	L Male	P Female	L Male	P Female	
(1)	(2)	(3)	(4)	(5)	(6)	(7)			
Perwira Menengah (PAMEN) <i>Mid Rank Officers</i>	2	-	-	-	-	-	-	-	-
Perwira Pertama (PAMA) <i>Low Rank Officers</i>	3	-	1	-	1	-	1	-	-
BINTARA <i>Non-Commissioned Officer</i>	49	1	10	-	15	-	18	-	-
TAMTAMA <i>Enlisted</i>	14	-	-	-	3	-	4	-	-
<b>Jumlah</b> <b>Total</b>	<b>2022</b>	<b>68</b>	<b>1</b>	<b>11</b>	<b>0</b>	<b>19</b>	<b>0</b>	<b>23</b>	<b>0</b>
	<b>2021</b>	<b>62</b>	<b>1</b>	<b>10</b>	<b>-</b>	<b>16</b>	<b>-</b>	<b>14</b>	<b>-</b>

Sumber/Source: Komando Distrik Militer (Kodim) 0305 Pasaman/0305th Military District of Pasaman

## 2.4 KEUANGAN PEMERINTAH GOVERNMENT FINANCE

**Tabel 2.4.1** Realisasi Pendapatan Pemerintah Kabupaten Pasaman Menurut Jenis Pendapatan (ribu rupiah), 2019 – 2022  
*Actual Pasaman Regency Government Revenues by Kind of Revenues (thousand rupiahs), 2019–2022*

Jenis Pendapatan/Kind of Revenues		2019	2020
(1)		(2)	(3)
<b>1.</b>	<b>Pendapatan Asli Daerah (PAD)/Regional Revenue</b>	<b>98 595 691,29</b>	<b>92 578 810,30</b>
1.1	Pajak Daerah/Regional Tax	10 398 009,08	8 758 576,48
1.2	Retribusi Daerah/ Regional Retribution	5 520 844,18	5 650 897,93
1.3	Hasil Perusahaan Milik Daerah dan Pengelolaan Kekayaan Daerah yang Dipisahkan/Regional-Owned Company Revenue and Separated Management of Regional Wealth	9 643 389,10	10 380 882,24
1.4	Lain-lain PAD yang Sah/Other Regional Revenue	73 033 448,94	67 788 453,65
<b>2.</b>	<b>Dana Perimbangan/ Balance Funds</b>	<b>785 186 900,14</b>	<b>731 828 901,08</b>
2.1	Bagi Hasil Pajak dan Bagi Hasil Bukan Pajak/Sumber Daya Alam/Tax Sharing Revenue and Non-Tax Sharing Revenue/ Natural Resources	8 210 498,00	11 524 896,48
2.2	Dana Alokasi Umum/General Allocation Fund	618 232 956,00	557 421 256,00
2.3	Dana Alokasi Khusus/Special Allocation Fund	158 533 461,14	162 792 529,44
2.4	Dana Bagi Hasil Cukai Tembakau/Revenue Sharing of Tobacco Excise Fund	209 985,00	90 219,16
<b>3.</b>	<b>Lain-lain Pendapatan yang Sah/ Other Legal Revenue</b>	<b>152 475 355,42</b>	<b>198 442 774,40</b>
3.1	Pendapatan Hibah/Grant	48 895 581,39	53 291 699,02
3.2	Dana Darurat/ Emergency Fund	-	-
3.3	Dana Bagi Hasil Pajak dari Provinsi dan Pemerintah Daerah Lainnya/ Tax Sharing Revenue fro Provincial and Other Regional Governments	45 687 033,03	39 905 311,37
3.4	Dana Penyesuaian dan Otonomi Daerah/ Regional Adjustment and Autonomy Fund	57 892 741,00	105 195 764,02
3.5	Bantuan Keuangan dari Provinsi atau Pemerintah Daerah Lainnya/ Financial Assistance from Provincial or Other Regional Governments	-	50 000,00
3.6	Lainnya/Others	-	-
<b>Pasaman</b>		<b>1 036 257 946,85</b>	<b>1 022 850 485,78</b>

Lanjutan Tabel/Continued Table 2.4.1

Jenis Pendapatan/Kind of Revenues	2021*	2022*
(1)	(2)	(3)
<b>1. Pendapatan Asli Daerah (PAD)/Regional Revenue</b>	<b>89 388 526,00</b>	<b>91 273 567,96</b>
1.1 Pajak Daerah/Regional Tax	9 501 805,63	11 310 384,71
1.2 Retribusi Daerah/ Regional Retribution	5 148 090,75	4 771 826,57
1.3 Hasil Perusahaan Milik Daerah dan Pengelolaan Kekayaan Daerah yang Dipisahkan/Regional-Owned Company Revenue and Separated Management of Regional Wealth	9 484 474,78	11 634 788,69
1.4 Lain-lain PAD yang Sah/Other Regional Revenue	65 254 154,84	63 556 567,99
<b>2. Dana Perimbangan/ Balance Funds</b>	<b>792 182 524,41</b>	<b>731 167 642,57</b>
2.1 Bagi Hasil Pajak dan Bagi Hasil Bukan Pajak/Sumber Daya Alam/Tax Sharing Revenue and Non-Tax Sharing Revenue/ Natural Resources	16 719 785,22	15 904 908,84
2.2 Dana Alokasi Umum/General Allocation Fund	551 664 960,00	550 742 013,04
2.3 Dana Alokasi Khusus/Special Allocation Fund	223 797 779,18	164 520 720,69
2.4 Dana Bagi Hasil Cukai Tembakau/Revenue Sharing of Tobacco Excise Fund	-	-
<b>3. Lain-lain Pendapatan yang Sah/ Other Legal Revenue</b>	<b>138 670 328,19</b>	<b>151 924 608,24</b>
3.1 Pendapatan Hibah/Grant	28 963 249,92	37 662 758,03
3.2 Dana Darurat/ Emergency Fund	-	-
3.3 Dana Bagi Hasil Pajak dari Provinsi dan Pemerintah Daerah Lainnya/ Tax Sharing Revenue fro Provincial and Other Regional Governments	48 926 382,26	59 218 210,81
3.4 Dana Penyesuaian dan Otonomi Daerah/ Regional Adjustment and Autonomy Fund	60 780 696,00	42 840 885,00
3.5 Bantuan Keuangan dari Provinsi atau Pemerintah Daerah Lainnya/ Financial Assistance from Provincial or Other Regional Governments	-	12 202 754,40
3.6 Lainnya/Others	-	-
<b>Pasaman</b>	<b>1 020 241 378,59</b>	<b>974 365 818,76</b>

Sumber/Source: Badan Keuangan Daerah Kabupaten Pasaman/ Financial Board of Pasaman Regency

Catatan/Note: \*Data Sementara/ Temporary Data

**Tabel**  
**Table 2.4.2****Realisasi Belanja Pemerintah Kabupaten Pasaman  
Menurut Jenis Belanja (ribu rupiah), 2019 – 2022  
Actual Pasaman Regency Government Expenditures by Kind  
of Expenditures (thousand rupiahs), 2019–2022**

<b>Jenis Pendapatan/Kind of Revenues</b>		<b>2019</b>	<b>2020</b>
<b>(1)</b>		<b>(2)</b>	<b>(3)</b>
<b>1.</b>	<b>Belanja Tidak Langsung/Indirect Expenditures</b>	<b>575 171 321,55</b>	<b>613 750 411,00</b>
1.1	Belanja Pegawai/Personnel Expenditures	454 626 417,79	442 581 495,26
1.2	Belanja Bunga/Interest Expenditures	-	-
1.3	Belanja Subsidi/Subsidies Expenditures	-	-
1.4	Belanja Hibah/Grant Expenditures	9 313 395,75	44 168 639,48
1.5	Belanja Bantuan Sosial/Social Aid Expenditures	-	-
1.6	Belanja Bagi Hasil/Sharing Fund Expenditures	1 662 170,41	1 291 946,12
1.7	Belanja Bantuan Keuangan/Financial Aids Expenditures	109 569 337,60	103 883 323,20
1.8	Belanja Tidak Terduga/Unpredicted Expenditures	-	21 825 006,94
<b>2.</b>	<b>Belanja Langsung/Direct Expenditures</b>	<b>437 130 179,56</b>	<b>392 350 995,00</b>
2.1	Belanja Pegawai/Personnel Expenditures	9 051 847,00	11 719 967,00
2.2	Belanja Barang dan Jasa/Goods and Services Expenditures	302 167 086,82	255 254 637,71
2.3	Belanja Modal/Capital Expenditure	125 911 245,75	125 376 390,30
<b>Jumlah/ Total</b>		<b>1 012 301 501,11</b>	<b>1 006 101 406,00</b>

Sumber/Source: Badan Keuangan Daerah Kabupaten Pasaman/ Financial Board of Pasaman Regency

Lanjutan Tabel/Continued Table 2.4.2

Jenis Pendapatan/Kind of Revenues		2021*	2022*
(1)		(2)	(3)
<b>1.</b>	<b>Belanja Tidak Langsung/Indirect Expenditures</b>	588 499 420,50	579 510 417,79
1.1	Belanja Pegawai/Personnel Expenditures	469 330 232,26	459 865 090,51
1.2	Belanja Bunga/Interest Expenditures	-	-
1.3	Belanja Subsidi/Subsidies Expenditures	-	-
1.4	Belanja Hibah/Grant Expenditures	9 543 753,06	7 004 954,73
1.5	Belanja Bantuan Sosial/Social Aid Expenditures	-	2 557 800,00
1.6	Belanja Bagi Hasil/Sharing Fund Expenditures	1 480 998,15	1 591 454,45
1.7	Belanja Bantuan Keuangan/Financial Aids Expenditures	108 144 437,03	108 491 118,09
1.8	Belanja Tidak Terduga/Unpredicted Expenditures	-	-
<b>2.</b>	<b>Belanja Langsung/Direct Expenditures</b>	426 615 185,83	425 470 662,39
2.1	Belanja Pegawai/Personnel Expenditures	-	-
2.2	Belanja Barang dan Jasa/Goods and Services Expenditures	319 735 149,93	282 058 179,45
2.3	Belanja Modal/Capital Expenditure	106 880 035,90	143 412 482,94
<b>Jumlah/ Total</b>		<b>1 015 114 606,32</b>	<b>1 004 981 080,17</b>

Sumber/Source: Badan Keuangan Daerah Kabupaten Pasaman/ Financial Board of Pasaman Regency

Catatan/Note: \*Data Sementara/ Temporary Data

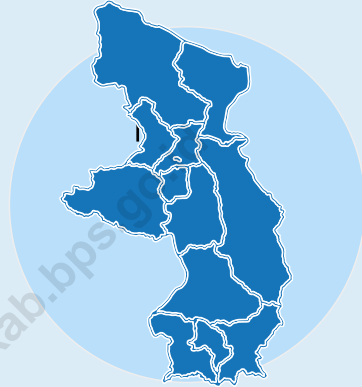
**Tabel**  
**Table** 2.4.3

**Ketetapan dan Realisasi Penerimaan Pajak Bumi dan Bangunan Perdesaan dan Perkotaan (PBB-P2) Menurut Kecamatan di Kabupaten Pasaman, 2022**  
*Provision and Actual Pasaman Regency Land Value Tax of Urban Rural by Subdistrict in Pasaman Regency, 2022*

Kecamatan Subdistrict	Ketetapan Provision Rupiah Rupiahs (Rp.)	Realisasi/ Realization		Sisa/Rest	
		Rupiah Rupiahs (Rp.)	Persen Percent (%)	Rupiah Rupiahs (Rp.)	Persen Percent (%)
(1)	(2)	(3)	(4)	(5)	(6)
Tigo Nagari	111 383 823	47 930 144	43,03	63 453 679	56,97
Bonjol	102 828 281	101 642 612	98,85	1 185 669	1,15
Simpang Alahan Mati	61 249 502	46 438 481	75,82	14 811 021	24,18
Lubuk Sikaping	412 974 379	233 808 802	56,62	179 165 577	43,38
Dua Koto	121 867 060	68 056 580	55,84	53 810 480	44,16
Panti	197 017 202	49 285 085	25,02	147 732 117	74,98
Padang Gelugur	193 202 663	41 756 432	21,61	151 446 231	78,39
Rao	166 256 064	65 498 606	39,40	100 757 458	60,60
Rao Utara	59 646 087	50 862 929	85,27	8 783 258	14,73
Rao Selatan	175 485 082	71 874 975	40,96	103 610 107	59,04
Mapat Tunggul	50 346 666	32 806 819	65,16	17 539 847	34,84
Mapat Tunggul Selatan	13 484 446	13 484 446	100,00	-	-
<b>Jumlah/ Total</b>	<b>1 665 741 255</b>	<b>823 445 911</b>	<b>49,43</b>	<b>842 295 444</b>	<b>50,57</b>

Sumber/Source: Badan Keuangan Daerah Kabupaten Pasaman/ Financial Board of Pasaman Regency



**KONDISI  
KEPENDUDUKAN  
DI PASAMAN**  
*Population Condition in Pasaman*  
**2022****Jumlah Penduduk** *Population*  
**307.425 jiwa****Laki-laki** *Male*  
**154.712 jiwa/person****Perempuan** *Female*  
**152.713 jiwa/person****Kepadatan Penduduk** *Population Density*  
**77 per km<sup>2</sup>**

Sumber/Source: BPS, Proyeksi Penduduk BPS Kabupaten Pasaman/BPS-Statistics Indonesia,  
*Population Projected of BPS-Statistics of Pasaman Regency*

**Jumlah Penduduk Usia Kerja**  
*Working Age Population***220.729**  
*jiwa/person*





**PENJELASAN TEKNIS****TECHNICAL NOTES**

1. Sumber utama data kependudukan adalah sensus penduduk yang dilaksanakan setiap sepuluh tahun sekali. Sensus penduduk telah dilaksanakan sebanyak enam kali sejak Indonesia merdeka, yaitu tahun 1961, 1971, 1980, 1990, 2000, dan 2010. Di dalam sensus penduduk, pencacahan dilakukan terhadap seluruh penduduk yang berdomisili di wilayah teritorial Indonesia termasuk warga negara asing kecuali anggota korps diplomatik negara sahabat beserta keluarganya. Metode pengumpulan data dalam sensus dilakukan dengan wawancara antara petugas sensus dengan responden dan juga melalui *e-census*. Pencatatan penduduk menggunakan konsep *usual residence*, yaitu konsep di mana penduduk biasa bertempat tinggal. Bagi penduduk yang bertempat tinggal tetap dicacah di mana mereka biasa tinggal, sedangkan untuk penduduk yang tidak bertempat tinggal tetap dicacah di tempat di mana mereka ditemukan petugas sensus pada malam 'Hari Sensus'. Termasuk penduduk yang tidak bertempat tinggal tetap adalah tuna wisma, awak kapal berbendera Indonesia, penghuni perahu/rumah apung, masyarakat terpencil/terasing, dan pengungsi. Bagi mereka yang

1. *The main source of demographic data is population census, which is conducted every ten years. Population Census has been conducted six times since Indonesia's independence: 1961, 1971, 1980, 1990, 2000, and 2010. The population census enumerates all residents who domicile in the entire territory of Indonesia including foreign citizens except the diplomatic corps members and their families. The method of data collection in a population census involves interviewing respondents and conducting e-census. Enumeration of the population uses the concept of "usual residence", which is the concept of "places where people usually live". De jure was applied to the permanent residents, while de facto was applied to non-permanent residents. The permanent residents were enumerated in place where they normally live, the non-permanent residents were enumerated where they were found by the enumerators, on the night of 'Census Date'. The non permanent residents include homeless people, ship crew, boat people, remote area community, and internally displaced persons. Those who had permanent residence and had been travelling away from their home for 1 year or more were not enumerated in their permanent place, but in*

mempunyai tempat tinggal tetap dan sedang bepergian ke luar wilayah lebih dari 1 tahun, tidak dicacah di tempat tinggalnya, tetapi dicacah di tempat tujuannya. Untuk tahun yang tidak dilaksanakan sensus penduduk, data kependudukan diperoleh dari hasil proyeksi penduduk. Proyeksi penduduk merupakan suatu perhitungan ilmiah yang didasarkan pada asumsi dari komponen-komponen perubahan penduduk, yaitu kelahiran, kematian, dan migrasi. Proyeksi penduduk Indonesia 2010–2035 menggunakan data dasar penduduk hasil SP2010.

*the place where they were during the census. For the periods where the population census is not conducted, population projection is done to estimate population during those years. The population projection is an estimate based on the demographic components, such as birth, death, and migration. Indonesia's 2010–2035 population projection used the 2010 Population Census as the base population.*

2. Penduduk Sumatera Barat adalah semua orang yang berdomicili di wilayah Sumatera Barat selama 6 bulan atau lebih dan atau mereka yang berdomicili kurang dari 6 bulan tetapi bertujuan menetap.
3. Laju pertumbuhan penduduk adalah angka yang menunjukkan persentase pertambahan penduduk dalam jangka waktu tertentu.
4. Kepadatan penduduk adalah rasio banyaknya penduduk per kilometer persegi.

2. *The population of Sumatera Barat are all residents of the entire territory of Sumatera Barat who have stayed for six months or longer, and those who intended to stay more than six months even though their length of stay is less than six months.*
3. *The growth rate of population is the number that show percentage of population growth within a specified period.*
4. *Population density is ratio of population per square kilometer.*

5. Rasio jenis kelamin adalah perbandingan antara penduduk laki-laki dan penduduk perempuan pada suatu wilayah dan waktu tertentu. Biasanya dinyatakan dengan banyaknya penduduk laki-laki untuk 100 penduduk perempuan.
  6. Distribusi penduduk adalah pola persebaran penduduk di suatu wilayah, baik berdasarkan batas-batas geografis maupun berdasarkan batas-batas administrasi pemerintahan.
  7. Komposisi penduduk adalah pola persebaran penduduk menurut karakteristiknya, contoh: penduduk menurut kelompok umur, penduduk menurut jenis kelamin.
  8. Rumah tangga adalah seseorang atau sekelompok orang yang mendiami sebagian atau seluruh bangunan fisik/sensus dan biasanya tinggal bersama serta pengelolaan makan dari satu dapur. Yang dimaksud makan dari satu dapur adalah jika pengurusan kebutuhan sehari-harinya dikelola bersama-sama menjadi satu.
5. *Sex ratio is the ratio of males population to females population in a given area and time, usually expressed as the number of males for every 100 females.*
  6. *Population distribution is the pattern of population distribution in an area, either by geographic boundaries or by government administrative boundaries.*
  7. *Population composition is the pattern of population distribution by its characteristics, example: population by age group, population by sex.*
  8. *Household is an individual or group of people living in a physical/census building unit or part of it and usually commit on a common provision for food and other essentials of living. Common provision for food means one organising daily needs for all of household members.*

9. Anggota rumah tangga adalah semua orang yang biasanya bertempat tinggal di suatu rumah tangga, baik yang berada di rumah pada waktu pencacahan maupun yang sementara tidak ada.
  10. Rata-rata anggota rumah tangga adalah angka yang menunjukkan rata-rata jumlah anggota rumah tangga per rumah tangga.
  11. Istilah migrasi seumur hidup disebut bila provinsi tempat tinggal seseorang pada saat pencacahan berbeda dengan provinsi tempat lahirnya.
  12. Istilah migrasi risen disebut bila provinsi tempat tinggal seseorang pada saat pencacahan berbeda dengan provinsi tempat tinggalnya 5 tahun yang lalu.
  13. Penduduk usia kerja adalah penduduk yang berumur 15 tahun ke atas.
  14. Angkatan kerja adalah penduduk usia kerja (15 tahun ke atas) yang bekerja, punya pekerjaan namun sementara tidak bekerja, dan pengangguran.
9. *Household member are those who usually lives in a household regardless of their location at the time of enumeration.*
  10. *Average household size is the average number of household members per household.*
  11. *Lifetime migration terminology if someone's province of residence at the time of enumeration was different from his/her province of birthplace.*
  12. *Recent migration terminology if someone's province of residence at the time of enumeration was different from his/her province of residence 5 years ago.*
  13. *Working age population is persons of 15 years and over.*
  14. *Labor force or economically active are persons of 15 years and over, who in the previous week were working, temporarily absent from work but having jobs, and unemployment.*

15. Bekerja adalah kegiatan ekonomi yang dilakukan oleh seseorang dengan maksud memperoleh atau membantu memperoleh pendapatan atau keuntungan dan lamanya bekerja paling sedikit 1 jam secara terus menerus dalam seminggu yang lalu (termasuk pekerja keluarga tanpa upah yang membantu dalam suatu usaha/kegiatan ekonomi).
16. Jumlah jam kerja seluruhnya adalah jumlah jam kerja yang digunakan untuk bekerja (tidak termasuk jam kerja istirahat resmi dan jam kerja yang digunakan untuk hal-hal di luar pekerjaan).
17. Lapangan usaha adalah bidang kegiatan dari pekerjaan/tempat bekerja di mana seseorang bekerja. Klasifikasi lapangan usaha mengikuti Klasifikasi Baku Lapangan Usaha Indonesia (KBLI) dalam 1 digit.
18. Status pekerjaan adalah kedudukan seseorang dalam unit usaha/kegiatan dalam melakukan pekerjaan.
16. *Working is economic activity conducted by a person and intended to earn income by doing work or helping to do work at least one hour continuously during the reference week (including unpaid family worker/s for any economic activity).*
17. *Total working hours is the total hours spent by an employee to perform all jobs (excluding the time used for other activities which are not classified as work).*
18. *Industry is field of a person's activity or establishment. The classification of industries follows the Indonesia Standard Industrial Classification (KBLI) in one digit.*
19. *Employment status is the status of a person at his place of work or establishment where he was employed.*

19. Berusaha sendiri tanpa dibantu orang lain adalah bekerja atau berusaha dengan menanggung risiko secara ekonomis, yaitu dengan tidak kembalinya ongkos produksi yang telah dikeluarkan dalam rangka usahanya tersebut, serta tidak menggunakan pekerja dibayar maupun pekerja tak dibayar, termasuk yang sifat pekerjaannya memerlukan teknologi atau keahlian khusus.
  20. Berusaha dibantu buruh tidak tetap/buruh tidak dibayar adalah bekerja atau berusaha atas risiko sendiri, dan menggunakan buruh/pekerja tak dibayar dan atau buruh/pekerja tidak tetap.
  21. Berusaha dibantu buruh tetap/buruh dibayar adalah berusaha atas risiko sendiri dan mempekerjakan paling sedikit satu orang buruh/pekerja tetap yang dibayar.
  22. Buruh/karyawan/pegawai adalah seseorang yang bekerja pada orang lain atau instansi/kantor/perusahaan secara tetap dengan menerima upah/gaji baik berupa uang maupun barang. Buruh yang tidak mempunyai majikan tetap, tidak digolongkan sebagai buruh/karyawan, tetapi sebagai pekerja bebas.
19. *Own-account worker is a person who works at his own risk without assisted by paid per mount worker or unpaid worker include technical job or skill job.*
  20. *Employer assisted by temporary workers/unpaid worker is a person who works at his own risk and assisted by temporary worker/unpaid worker.*
  21. *Employer assisted by permanent workers/paid workers is a person who does his business at her/his own risk at least one assisted by paid permanent worker.*
  22. *Employee is a person who work permanently for other people or institution/office/ company and gains some money/cash or goods as wage/salary. Labor who have no permanent employer is not categorized as a laborer/ worker/ employee but casual worker.*

Seseorang dianggap memiliki majikan tetap jika memiliki 1 (satu) majikan (orang/rumah tangga) yang sama dalam sebulan terakhir, khusus pada sektor bangunan batasannya tiga bulan. Apabila majikannya instansi/ lembaga, boleh lebih dari satu.

*A laborers in general is considered to have a permanent employer if he has the same employer during the past month, particularly for building construction sector is 3 months. If the employer is an institution, more than 1 (one) employer is allowed.*

23. Pekerja bebas adalah seseorang yang bekerja pada orang lain/ majikan/institusi yang tidak tetap (lebih dari 1 majikan dalam sebulan terakhir) di usaha pertanian baik berupa usaha rumah tangga maupun bukan usaha rumah tangga, ataupun di nonpertanian atas dasar balas jasa dengan menerima upah atau imbalan baik berupa uang maupun barang, dan baik dengan sistem pembayaran harian maupun borongan.

23. *Casual employee is a person who does not work permanently for other people/employer/ institution (more than 1 employer during the last 1 month) in agricultural sector, either home industry or not home industry, or in non-agricultural sector based on remuneration paid with money or goods, and based on daily or contact payment system.*

24. Pekerja keluarga/tak dibayar adalah seseorang yang bekerja membantu usaha untuk memperoleh penghasilan/ keuntungan yang dilakukan oleh salah seorang anggota rumah tangga atau bukan anggota rumah tangga tanpa mendapat upah/gaji baik berupa uang maupun barang.

24. *Unpaid/contributing family worker is a person who work for other people without pay in cash or goods.*



**ULASAN****DESCRIPTION****Kependudukan**

Penduduk Kabupaten Pasaman tahun 2022 hasil Proyeksi Penduduk Interim 2021-2023 (pertengahan tahun/ Juni) sebanyak 307.425 jiwa yang terdiri dari 154.712 laki-laki dan 152.713 perempuan dengan rasio jenis kelamin 101,31. Tingkat kepadatan penduduk Kabupaten Pasaman tahun 2022, sebesar 78 orang per km<sup>2</sup>. Kepadatan penduduk tertinggi di Kecamatan Padang Gelugur mencapai 188 orang per km<sup>2</sup>, sedangkan paling rendah Kecamatan Mapat Tunggul yaitu sekitar 17 orang per km<sup>2</sup>.

**Ketenagakerjaan**

Dalam konsep ketenagakerjaan, penduduk dibagi atas dua kelompok, yaitu penduduk usia kerja dan penduduk bukan usia kerja. Yang dimaksud dengan penduduk usia kerja adalah penduduk berumur 15 tahun dan lebih. Tahun 2022 penduduk usia kerja di Kabupaten Pasaman mencapai 204.000 orang. Dari penduduk usia kerja tersebut, 152.941 orang diantaranya merupakan angkatan kerja, yang terdiri dari bekerja 144.718 orang dan pengangguran 8.223 orang. Jumlah bukan angkatan kerja mencapai 51.059 orang terdiri dari penduduk yang bersekolah 16.729 orang, mengurus rumahtangga 26.513 orang dan lainnya sebanyak 7.817 orang.

**Population**

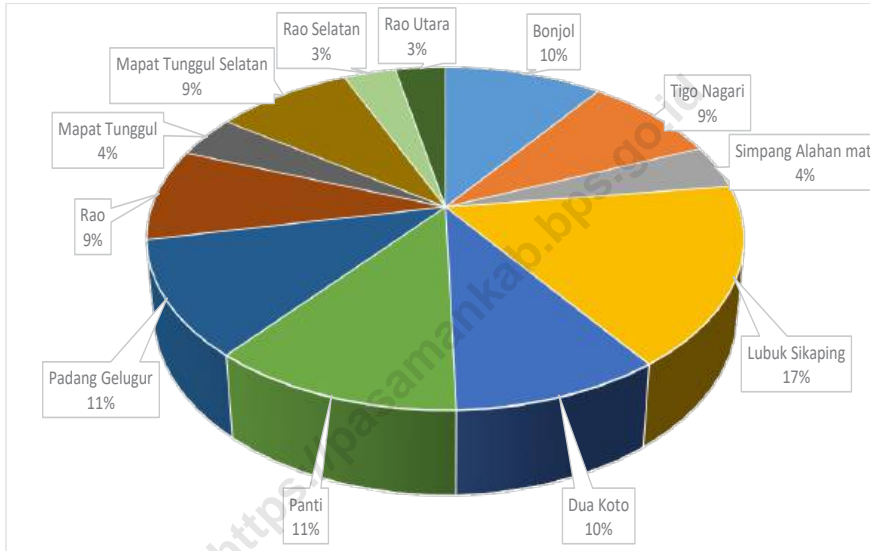
*The population of Pasaman Regency in 2022 result of the result of Interim Population Projection 2021–2023 (mid year/June), consisted of 307.425 people, with 154.712 being male and 152.713 being female; a gender ratio of 101.31 The average population density in Sumatera Barat in 2022 totaled 78 people per square km. The densest region was in Padang Gelugur Subdistrict with nearly 188 people per square km, a stark contrast with Mapat Tunggul Subdistrict which consisted of only 17 people per square km.*

**Employment**

*In employment concept, the population was divided into two groups, namely the working age population and nonworking age group. The working age population included people at 15 years of age and older. Pasaman Regency's working age population in 2022 reached 204.000 people, consisting of 152.941 in the labor force. The people included in the labor force consisted of 144.718 working, while 8.223 thousand were unemployed. The nonworking age group included 51.059 people. It consisted of 16.729 students, 266.513 housekeepers, with "other" categories consisting of 7.817 people.*

**Gambar 3.1**  
**Figures**

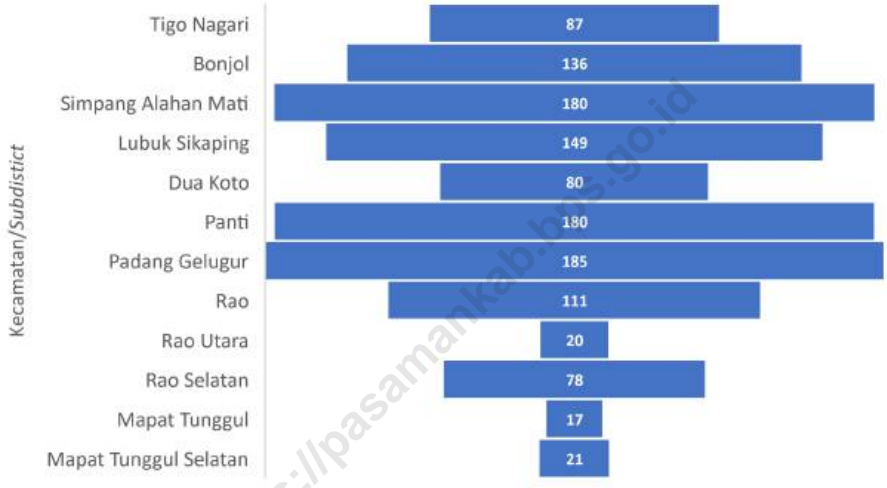
**Jumlah Penduduk Menurut Kecamatan di Kabupaten Pasaman, 2022**  
**Number of Population by Subdistrict in Pasaman Regency, 2022**



Sumber/Source: BPS, Proyeksi Penduduk BPS Kabupaten Pasaman/BPS-Statistics Indonesia, Population Projected of BPS-Statistics of Pasaman Regency

**Gambar** 3.2  
**Figures**

**Kepadatan Penduduk<sup>1</sup> Menurut Kecamatan di Kabupaten Pasaman, 2022**  
**Density<sup>1</sup> by Subdistrict in Pasaman Regency, 2022**



Catatan/Note: Kepadatan Penduduk per km<sup>2</sup>/Density per sq.km  
 Sumber/Source: BPS, Proyeksi Penduduk BPS Kabupaten Pasaman/BPS-Statistics Indonesia, Population Projected of BPS-Statistics of Pasaman Regency

### 3.1 PENDUDUK POPULATION

**Tabel 3.1.1 Penduduk, Laju Pertumbuhan Penduduk, Distribusi Persentase Penduduk, Kepadatan Penduduk, Rasio Jenis Kelamin Penduduk Menurut Kecamatan di Kabupaten Pasaman, 2021 dan 2022**  
*Population, Population Growth Rate, Percentage Distribution of Population, Population Density, and Population Sex Ratio by Subdistrict in Pasaman Regency, 2021 and 2022*

Kecamatan Subdistrict	Penduduk Population		Laju Pertumbuhan Penduduk per Tahun 2010–2022 Annual Population Growth Rate (%) 2010–2022	
	2021	2022	2021 <sup>1</sup>	2022 <sup>2</sup>
(1)	(2)	(3)	(4)	(5)
Tigo Nagari	30 546	31 266	2,69	2,36
Bonjol	26 454	26 717	0,87	0,99
Simpang Alahan Mati	12 504	12 667	1,29	1,30
Lubuk Sikaping	51 576	52 240	1,27	1,29
Dua Koto	28 978	29 348	1,25	1,28
Panti	34 913	35 431	1,52	1,48
Padang Gelugur	33 060	33 513	1,37	1,37
Rao	26 302	26 655	1,34	1,34
Rao Utara	12 169	12 328	1,30	1,31
Rao Selatan	26 536	26 975	1,75	1,65
Mapat Tunggul	10 245	10 360	1,05	1,12
Mapat Tunggul Selatan	9 820	9 925	0,99	1,07
<b>Pasaman</b>	<b>303 103</b>	<b>307 425</b>	<b>1,45</b>	<b>1,43</b>

Lanjutan Tabel/Continued Table 3.1.1

Kecamatan Subdistrict	Persentase Penduduk Percentage of Total Population		Kepadatan Penduduk (per km <sup>2</sup> ) <sup>3</sup> Population Density per sq.km	
	2021	2022	2021	2022
(1)	(6)	(7)	(8)	(9)
Tigo Nagari	10,08	10,17	86,55	88,59
Bonjol	8,73	8,69	136,14	137,49
Simpang Alahan Mati	4,13	4,12	179,76	182,10
Lubuk Sikaping	17,02	16,99	148,85	150,76
Dua Koto	9,56	9,55	80,35	81,38
Panti	11,52	11,53	179,50	182,16
Padang Gelugur	10,91	10,90	185,31	187,85
Rao	8,68	8,67	111,36	112,86
Rao Utara	4,01	4,01	20,33	20,59
Rao Selatan	8,75	8,77	78,28	79,58
Mapat Tunggul	3,38	3,37	16,93	17,12
Mapat Tunggul Selatan	3,24	3,23	20,82	21,04
<b>Pasaman</b>	<b>100,00</b>	<b>100,00</b>	<b>76,78</b>	<b>77,88</b>

Lanjutan Tabel/*Continued Table 3.1.1*

Kecamatan Subdistrict	Rasio Jenis Kelamin Penduduk Population Sex Ratio	
	2021	2022
(1)	(11)	
Tigo Nagari	103,79	103,63
Bonjol	103,40	103,43
Simpang Alahan Mati	102,40	102,38
Lubuk Sikaping	99,90	99,84
Dua Koto	100,80	101,14
Panti	101,82	101,90
Padang Gelugur	100,11	100,34
Rao	100,81	101,06
Rao Utara	100,05	99,94
Rao Selatan	98,89	98,93
Mapat Tunggul	103,92	103,94
Mapat Tunggul Selatan	102,73	102,76
<b>Pasaman</b>	<b>101,24</b>	<b>101,31</b>

Catatan/Note: Hasil Proyeksi Penduduk Interim 2021–2023 (Pertengahan tahun/Juni)/*The result of Interim Population Projection 2021–2023 (mid year/June)*

<sup>1</sup>Laju pertumbuhan penduduk dihitung berdasarkan penduduk tahun 2010 (September) dibandingkan dengan penduduk tahun 2021 (Juni)/ *The growth rate refers to the change of the population in 2010 (September) to the population in 2021 (June)*

<sup>2</sup>Laju pertumbuhan penduduk dihitung berdasarkan penduduk tahun 2021 (Juni) dibandingkan dengan penduduk tahun 2022 (Juni)/ *The growth rate refers to the change of the population in 2021 (June) to the population in 2022 (June)*

<sup>3</sup>Luas provinsi berdasarkan Peraturan Menteri Dalam Negeri Nomor 72 Tahun 2020 tanggal 25 Oktober 2020/Province area Based on Minister of Home Affairs Regulation Number 72/2020, October 25<sup>th</sup>, 2020

Sumber/Source: BPS dan Kementerian Dalam Negeri/BPS-Statistics Indonesia and Ministry of Home Affairs

**Tabel**  
**Table** 3.1.2**Luas Daerah, Jumlah Nagari, dan Penduduk Menurut Kecamatan di Kabupaten Pasaman, 2022**  
**Area, Number of Nagari, and Population by Subdistrict in Pasaman Regency, 2022**

Kecamatan Subdistrict	Luas Daerah Area km <sup>2</sup> /sq.km	Jumlah Nagari/ Number of Nagari	Penduduk/ Population
(1)	(2)	(3)	(5)
Tigo Nagari	352,92	5	31 266
Bonjol	194,32	5	26 717
Simpang Alahan Mati	69,56	4	12 667
Lubuk Sikaping	346,50	13	52 240
Dua Koto	360,63	7	29 348
Panti	194,50	4	35 431
Padang Gelugur	178,40	4	33 513
Rao	236,18	5	26 655
Rao Utara	598,63	3	12 328
Rao Selatan	338,98	6	26 975
Mapat Tunggul	605,29	4	10 360
Mapat Tunggul Selatan	471,72	2	9 925
<b>Pasaman</b>	<b>2022</b>	<b>3 947,63</b>	<b>62</b>
	<b>2021</b>	<b>3 947,63</b>	<b>62<sup>1</sup></b>
	<b>2020</b>	<b>3 947,63</b>	<b>62<sup>1</sup></b>

Catatan/Note :<sup>1</sup> 37 Definitif dan 25 Persiapan/37 Devinitive and 25 Preparation

Sumber/Source: 2021,2022: BPS, Proyeksi penduduk Interim 2021–2023 (Pertengahan tahun/Juni)//BPS-Statistics Indonesia, Population Projected The result of Interim Population Projection 2021–2023 (mid year/June)

2020 : Hasil SP2020 (September)/ The result of the 2020 Population Census (September)

**Tabel**  
**Table** 3.1.3

**Penduduk dan Kepadatan Penduduk Menurut Kecamatan di Kabupaten Pasaman, 2022**  
*Population and Density by Subdistrict in Pasaman Regency, 2022*

Kecamatan Subdistrict	Penduduk Population	Kepadatan Penduduk Population Density		
		per Nagari	per km <sup>2</sup> per sq.km	
(1)	(2)	(3)	(4)	
Tigo Nagari	31 266	6 253,20	88,59	
Bonjol	26 717	5 343,40	137,49	
Simpang Alahan Mati	12 667	3 166,75	182,10	
Lubuk Sikaping	52 240	4 018,46	150,76	
Dua Koto	29 348	4 192,57	81,38	
Panti	35 431	8 857,75	182,16	
Padang Gelugur	33 513	8 378,25	187,85	
Rao	26 655	5 331,00	112,86	
Rao Utara	12 328	4 109,33	20,59	
Rao Selatan	26 975	4 495,83	79,58	
Mapat Tunggul	10 360	2 590,00	17,12	
Mapat Tunggul Selatan	9 925	4 962,50	21,04	
<b>Pasaman</b>	<b>2022</b>	<b>307 425</b>	<b>4 958,47</b>	<b>77,88</b>
	<b>2021</b>	<b>303 103</b>	<b>4 888,76</b>	<b>76,78</b>
	<b>2020</b>	<b>299 851</b>	<b>4 836,31</b>	<b>75,96</b>

Sumber/Source: 2021,2022: BPS, Proyeksi penduduk Interim 2021–2023 (Pertengahan tahun/Juni)//BPS-Statistics Indonesia, Population Projected The result of Interim Population Projection2021–2023 (mid year/June)  
2020 : Hasil SP2020 (September)/ The result of the 2020 Population Census (September)



**Tabel 3.1.4 Penduduk Menurut Jenis Kelamin dan Rasio Jenis Kelamin Menurut Kecamatan di Kabupaten Pasaman, 2022**  
**Population by Gender and Sex Ratio by Subdistrict in Pasaman Regency, 2022**

Kecamatan Subdistrict	Penduduk Menurut Jenis Kelamin Population by Gender			Rasio Jenis Kelamin Sex Ratio	
	Laki-Laki Male	Perempuan Female	Jumlah Total		
(1)	(2)	(3)	(4)	(5)	
Tigo Nagari	15 912	15 354	31 266	103,63	
Bonjol	13 584	13 133	26 717	103,43	
Simpang Alahan Mati	6 408	6 259	12 667	102,38	
Lubuk Sikaping	26 099	26 141	52 240	99,84	
Dua Koto	14 757	14 591	29 348	101,14	
Panti	17 882	17 549	35 431	101,90	
Padang Gelugur	16 785	16 728	33 513	100,34	
Rao	13 398	13 257	26 655	101,06	
Rao Utara	6 162	6 166	12 328	99,94	
Rao Selatan	13 415	13 560	26 975	98,93	
Mapat Tunggul	5 280	5 080	10 360	103,94	
Mapat Tunggul Selatan	5 030	4 895	9 925	102,76	
	<b>2022</b>	<b>154 712</b>	<b>152 713</b>	<b>307 425</b>	<b>101,31</b>
<b>Pasaman</b>	2021	152 487	150 616	303 103	101,24
	2020	150 798	149 053	299 851	101,17

Sumber/Source: 2021,2022: BPS, Proyeksi penduduk Interim 2021–2023 (Pertengahan tahun/Juni)//BPS-Statistics Indonesia, Population Projected The result of Interim Population Projection2021–2023 (mid year/June)  
 2020 : Hasil SP2020 (September)/ The result of the 2020 Population Census (September)

**Tabel**  
**Table** 3.1.5

**Penduduk Menurut Jenis Kelamin dan Kelompok Umur di Kabupaten Pasaman, 2022**  
*Population by Age Groups and Gender in Pasaman Regency, 2022*

Kelompok Umur <i>Age Group</i>	Jenis Kelamin <i>Sex</i>		Jumlah <i>Total</i>
	Laki-Laki <i>Male</i>	Perempuan <i>Female</i>	
(1)	(2)	(3)	(4)
0 - 4	13 150	12 835	25 985
5 - 9	13 618	12 916	26 534
10 - 14	14 602	13 920	28 522
15 - 19	14 590	13 870	28 460
20 - 24	13 816	12 891	26 707
25 - 29	13 235	11 958	25 193
30 - 34	12 639	11 888	24 527
35 - 39	11 919	11 206	23 125
40 - 44	10 358	10 094	20 452
45 - 49	8 846	8 836	17 682
50 - 54	7 911	8 040	15 951
55 - 59	6 812	7 564	14 376
60 - 64	5 295	6 010	11 305
65 - 69	3 745	4 507	8 252
70 - 74	2 271	2 945	5 216
75 +	1 905	3 233	5 138
<b>2022</b>	<b>154 712</b>	<b>152 713</b>	<b>307 425</b>
<b>Pasaman</b>	<b>2021</b>	<b>152 487</b>	<b>150 616</b>
	<b>2020</b>	<b>150 798</b>	<b>149 053</b>

Sumber/Source: 2021,2022: BPS, Proyeksi penduduk Interim 2021–2023 (Pertengahan tahun/Juni)/BPS-Statistics Indonesia, Population Projected The result of Interim Population Projection2021–2023 (mid year/June)  
2020 : Hasil SP2020 (September)/ The result of the 2020 Population Census (September)

**Tabel** 3.1.6 **Penduduk Menurut Jenis Kelamin dan Kelompok Umur di Kecamatan Tigo Nagari, 2022**  
**Table** 3.1.6 **Population by Age Groups and Gender in Tigo Nagari Subdistrict, 2022**

Kelompok Umur Age Group	Jenis Kelamin Sex		Jumlah Total
	Laki-Laki Male	Perempuan Female	
(1)	(2)	(3)	(4)
0 - 4	1 598	1 514	3 112
5 - 9	1 478	1 486	2 964
10 - 14	1 686	1 530	3 216
15 - 19	1 570	1 513	3 083
20 - 24	1 473	1 338	2 811
25 - 29	1 367	1 292	2 659
30 - 34	1 417	1 353	2 770
35 - 39	1 215	1 171	2 386
40 - 44	982	969	1 951
45 - 49	816	772	1 588
50 - 54	671	607	1 278
55 - 59	546	556	1 102
60 - 64	425	481	906
65 - 69	294	331	625
70 - 74	221	232	453
75 +	153	209	362
<b>2022</b>	<b>15 912</b>	<b>15 354</b>	<b>31 266</b>
<b>Pasaman</b>	<b>2021</b>	<b>15 557</b>	<b>14 989</b>
	<b>2020</b>	<b>15 261</b>	<b>14 682</b>
		<b>14 682</b>	<b>29 943</b>

Sumber/Source: 2021,2022: BPS, Proyeksi penduduk Interim 2021–2023 (Pertengahan tahun/Juni)//BPS-Statistics Indonesia, Population Projected The result of Interim Population Projection2021–2023 (mid year/June)  
 2020 : Hasil SP2020 (September)/ The result of the 2020 Population Census (September)

**Tabel**  
**Table** 3.1.7

**Penduduk Menurut Jenis Kelamin dan Kelompok Umur di Kecamatan Bonjol, 2022**  
*Population by Age Groups and Gender in Bonjol Subdistrict, 2022*

Kelompok Umur <i>Age Group</i>	Jenis Kelamin <i>Sex</i>		Jumlah <i>Total</i>	
	Laki-Laki <i>Male</i>	Perempuan <i>Female</i>		
(1)	(2)	(3)	(4)	
0 - 4	1 072	1 063	2 135	
5 - 9	1 168	1 071	2 239	
10 - 14	1 162	1 098	2 260	
15 - 19	1 215	1 143	2 358	
20 - 24	1 247	1 095	2 342	
25 - 29	1 206	1 016	2 222	
30 - 34	1 031	997	2 028	
35 - 39	1 044	818	1 862	
40 - 44	878	840	1 718	
45 - 49	785	782	1 567	
50 - 54	745	713	1 458	
55 - 59	626	733	1 359	
60 - 64	579	647	1 226	
65 - 69	377	467	844	
70 - 74	242	286	528	
75 +	207	364	571	
<b>2022</b>	<b>13 584</b>	<b>13 133</b>	<b>26 717</b>	
<b>Pasaman</b>	<b>2021</b>	<b>13 448</b>	<b>13 006</b>	<b>26 454</b>
	<b>2020</b>	<b>13 359</b>	<b>12 923</b>	<b>26 282</b>

Sumber/Source: 2021,2022: BPS, Proyeksi penduduk Interim 2021–2023 (Pertengahan tahun/Juni)/BPS-Statistics Indonesia, Population Projected The result of Interim Population Projection2021–2023 (mid year/June)  
2020 : Hasil SP2020 (September)/ The result of the 2020 Population Census (September)

**Tabel 3.1.8** Penduduk Menurut Jenis Kelamin dan Kelompok Umur di Kecamatan Simpang Alahan Mati, 2022  
**Table** *Population by Age Groups and Gender in Simpang Alahan Mati Subdistrict, 2022*

Kelompok Umur <i>Age Group</i>	Jenis Kelamin <i>Sex</i>		Jumlah <i>Total</i>
	Laki-Laki <i>Male</i>	Perempuan <i>Female</i>	
(1)	(2)	(3)	(4)
0 - 4	538	512	1 050
5 - 9	530	526	1 056
10 - 14	540	514	1 054
15 - 19	562	539	1 101
20 - 24	561	491	1 052
25 - 29	495	443	938
30 - 34	502	472	974
35 - 39	524	452	976
40 - 44	453	411	864
45 - 49	388	367	755
50 - 54	333	311	644
55 - 59	270	291	561
60 - 64	237	284	521
65 - 69	203	247	450
70 - 74	142	178	320
75 +	130	221	351
<b>2022</b>	<b>6 408</b>	<b>6 259</b>	<b>12 667</b>
<b>Pasaman 2021</b>	<b>6 326</b>	<b>6 178</b>	<b>12 504</b>
<b>2020</b>	<b>6 266</b>	<b>6 118</b>	<b>12 384</b>

Sumber/Source: 2021,2022: BPS, Proyeksi penduduk Interim 2021–2023 (Pertengahan tahun/Juni)//BPS-Statistics Indonesia, Population Projected The result of Interim Population Projection2021–2023 (mid year/June)  
 2020 : Hasil SP2020 (September)/ The result of the 2020 Population Census (September)

**Tabel**  
**Table** 3.1.9

**Penduduk Menurut Jenis Kelamin dan Kelompok Umur di  
 Kecamatan Lubuk Sikaping, 2022**  
*Population by Age Groups and Gender in Lubuk Sikaping  
 Subdistrict, 2022*

Kelompok Umur <i>Age Group</i>	Jenis Kelamin <i>Sex</i>		Jumlah <i>Total</i>	
	Laki-Laki <i>Male</i>	Perempuan <i>Female</i>		
(1)	(2)	(3)	(4)	
0 - 4	2 293	2 255	4 548	
5 - 9	2 199	2 103	4 302	
10 - 14	2 231	2 135	4 366	
15 - 19	2 221	2 171	4 392	
20 - 24	2 153	1 972	4 125	
25 - 29	1 976	1 969	3 945	
30 - 34	2 001	2 023	4 024	
35 - 39	2 023	1 909	3 932	
40 - 44	1 869	1 806	3 675	
45 - 49	1 629	1 561	3 190	
50 - 54	1 467	1 509	2 976	
55 - 59	1 362	1 477	2 839	
60 - 64	1 066	1 053	2 119	
65 - 69	743	885	1 628	
70 - 74	418	543	961	
75 +	448	770	1 218	
<b>2022</b>	<b>26 099</b>	<b>26 141</b>	<b>52 240</b>	
<b>Pasaman</b>	<b>2021</b>	<b>25 775</b>	<b>25 801</b>	<b>51 576</b>
	<b>2020</b>	<b>25 537</b>	<b>25 555</b>	<b>51 092</b>

Sumber/Source: 2021,2022: BPS, Proyeksi penduduk Interim 2021–2023 (Pertengahan tahun/Juni)/BPS-Statistics Indonesia, Population Projected The result of Interim Population Projection2021–2023 (mid year/June)  
 2020 : Hasil SP2020 (September)/ The result of the 2020 Population Census (September)

**Tabel** 3.1.10 **Penduduk Menurut Jenis Kelamin dan Kelompok Umur di Kecamatan Dua Koto, 2022**  
**Table** 3.1.10 **Population by Age Groups and Gender in Dua Koto Subdistrict, 2022**

Kelompok Umur Age Group	Jenis Kelamin Sex		Jumlah Total	
	Laki-Laki Male	Perempuan Female		
(1)	(2)	(3)	(4)	
0 - 4	1 209	1 192	2 401	
5 - 9	1 239	1 192	2 431	
10 - 14	1 314	1 299	2 613	
15 - 19	1 410	1 338	2 748	
20 - 24	1 353	1 186	2 539	
25 - 29	1 379	1 132	2 511	
30 - 34	1 310	1 077	2 387	
35 - 39	1 108	982	2 090	
40 - 44	865	871	1 736	
45 - 49	757	741	1 498	
50 - 54	758	841	1 599	
55 - 59	755	900	1 655	
60 - 64	551	637	1 188	
65 - 69	390	520	910	
70 - 74	204	301	505	
75 +	155	382	537	
<b>Pasaman</b>	<b>2022</b>	<b>14 757</b>	<b>14 591</b>	<b>29 348</b>
	<b>2021</b>	<b>14 547</b>	<b>14 431</b>	<b>28 978</b>
	<b>2020</b>	<b>14 389</b>	<b>14 320</b>	<b>28 709</b>

Sumber/Source: 2021,2022: BPS, Proyeksi penduduk Interim 2021–2023 (Pertengahan tahun/Juni)//BPS-Statistics Indonesia, Population Projected The result of Interim Population Projection2021–2023 (mid year/June)  
 2020 : Hasil SP2020 (September)/ The result of the 2020 Population Census (September)

**Tabel**  
**Table** 3.1.11

**Penduduk Menurut Jenis Kelamin dan Kelompok Umur di Kecamatan Panti, 2022**  
**Population by Age Groups and Gender in Panti, 2022**

Kelompok Umur <i>Age Group</i>	Jenis Kelamin <i>Sex</i>		Jumlah <i>Total</i>	
	Laki-Laki <i>Male</i>	Perempuan <i>Female</i>		
(1)	(2)	(3)	(4)	
0 - 4	1 498	1 447	2 945	
5 - 9	1 570	1 458	3 028	
10 - 14	1 787	1 679	3 466	
15 - 19	1 681	1 624	3 305	
20 - 24	1 565	1 510	3 075	
25 - 29	1 523	1 379	2 902	
30 - 34	1 415	1 407	2 822	
35 - 39	1 382	1 329	2 711	
40 - 44	1 239	1 206	2 445	
45 - 49	1 057	1 085	2 142	
50 - 54	944	881	1 825	
55 - 59	721	790	1 511	
60 - 64	596	656	1 252	
65 - 69	410	480	890	
70 - 74	279	327	606	
75 +	215	291	506	
<b>2022</b>	<b>17 882</b>	<b>17 549</b>	<b>35 431</b>	
<b>Pasaman</b>	<b>2021</b>	<b>17 614</b>	<b>17 299</b>	<b>34 913</b>
	<b>2020</b>	<b>17 409</b>	<b>17 110</b>	<b>34 519</b>

Sumber/Source: 2021,2022: BPS, Proyeksi penduduk Interim 2021–2023 (Pertengahan tahun/Juni)/BPS-Statistics Indonesia, Population Projected The result of Interim Population Projection2021–2023 (mid year/June)  
2020 : Hasil SP2020 (September)/ The result of the 2020 Population Census (September)



**Tabel** 3.1.12 **Penduduk Menurut Jenis Kelamin dan Kelompok Umur di Kecamatan Padang Gelugur, 2022**  
**Table** 3.1.12 **Population by Age Groups and Gender in Padang Gelugur Subdistrict, 2022**

Kelompok Umur <i>Age Group</i>	Jenis Kelamin <i>Sex</i>		Jumlah <i>Total</i>
	Laki-Laki <i>Male</i>	Perempuan <i>Female</i>	
(1)	(2)	(3)	(4)
0 - 4	1 420	1 386	2 806
5 - 9	1 521	1 384	2 905
10 - 14	1 639	1 645	3 284
15 - 19	1 684	1 530	3 214
20 - 24	1 562	1 482	3 044
25 - 29	1 486	1 280	2 766
30 - 34	1 350	1 142	2 492
35 - 39	1 158	1 118	2 276
40 - 44	1 125	1 198	2 323
45 - 49	1 001	1 050	2 051
50 - 54	831	896	1 727
55 - 59	729	766	1 495
60 - 64	463	632	1 095
65 - 69	367	504	871
70 - 74	243	353	596
75 +	206	362	568
<b>2022</b>	<b>16 785</b>	<b>16 728</b>	<b>33 513</b>
<b>Pasaman</b>	<b>2021</b>	<b>16 539</b>	<b>16 521</b>
	<b>2020</b>	<b>16 350</b>	<b>16 374</b>
			<b>32 724</b>

Sumber/Source: 2021,2022: BPS, Proyeksi penduduk Interim 2021–2023 (Pertengahan tahun/Juni)//BPS-Statistics Indonesia, Population Projected The result of Interim Population Projection2021–2023 (mid year/June)  
 2020 : Hasil SP2020 (September)/ The result of the 2020 Population Census (September)

**Tabel**  
**Table** 3.1.13

**Penduduk Menurut Jenis Kelamin dan Kelompok Umur di Kecamatan Rao, 2022**  
*Population by Age Groups and Gender in Rao, 2022*

Kelompok Umur <i>Age Group</i>	Jenis Kelamin <i>Sex</i>		Jumlah <i>Total</i>	
	Laki-Laki <i>Male</i>	Perempuan <i>Female</i>		
(1)	(2)	(3)	(4)	
0 - 4	1 098	1 095	2 193	
5 - 9	1 265	1 150	2 415	
10 - 14	1 327	1 246	2 573	
15 - 19	1 280	1 206	2 486	
20 - 24	1 201	1 123	2 324	
25 - 29	1 141	1 022	2 163	
30 - 34	1 123	1 076	2 199	
35 - 39	1 088	982	2 070	
40 - 44	918	878	1 796	
45 - 49	740	783	1 523	
50 - 54	673	741	1 414	
55 - 59	570	668	1 238	
60 - 64	411	507	918	
65 - 69	295	362	657	
70 - 74	150	219	369	
75 +	118	199	317	
<b>2022</b>	<b>13 398</b>	<b>13 257</b>	<b>26 655</b>	
<b>Pasaman</b>	<b>2021</b>	<b>13 204</b>	<b>13 098</b>	<b>26 302</b>
<b>2020</b>	<b>13 057</b>	<b>12 984</b>	<b>26 041</b>	

Sumber/Source: 2021,2022: BPS, Proyeksi penduduk Interim 2021–2023 (Pertengahan tahun/Juni)/BPS-Statistics Indonesia, Population Projected The result of Interim Population Projection2021–2023 (mid year/June)  
2020 : Hasil SP2020 (September)/ The result of the 2020 Population Census (September)

**Tabel** 3.1.14 **Penduduk Menurut Jenis Kelamin dan Kelompok Umur di Kecamatan Rao Utara, 2022**  
**Table** 3.1.14 **Population by Age Groups and Gender in Rao Utara Subdistrict, 2022**

Kelompok Umur <i>Age Group</i>	Jenis Kelamin <i>Sex</i>		Jumlah <i>Total</i>
	Laki-Laki <i>Male</i>	Perempuan <i>Female</i>	
(1)	(2)	(3)	(4)
0 - 4	465	475	940
5 - 9	554	528	1 082
10 - 14	593	539	1 132
15 - 19	625	619	1 244
20 - 24	567	572	1 139
25 - 29	545	462	1 007
30 - 34	494	437	931
35 - 39	465	441	906
40 - 44	349	359	708
45 - 49	342	362	704
50 - 54	323	360	683
55 - 59	288	341	629
60 - 64	251	272	523
65 - 69	143	176	319
70 - 74	96	118	214
75 +	62	105	167
<b>2022</b>	<b>6 162</b>	<b>6 166</b>	<b>12 328</b>
<b>Pasaman 2021</b>	<b>6 086</b>	<b>6 083</b>	<b>12 169</b>
<b>2020</b>	<b>6 030</b>	<b>6 022</b>	<b>12 052</b>

Sumber/Source: 2021,2022: BPS, Proyeksi penduduk Interim 2021–2023 (Pertengahan tahun/Juni)//BPS-Statistics Indonesia, Population Projected The result of Interim Population Projection2021–2023 (mid year/June)  
 2020 : Hasil SP2020 (September)/ The result of the 2020 Population Census (September)

**Tabel**  
**Table** 3.1.15

**Penduduk Menurut Jenis Kelamin dan Kelompok Umur di Kecamatan Rao Selatan, 2022**  
*Population by Age Groups and Gender in Rao Selatan, 2022*

Kelompok Umur <i>Age Group</i>	Jenis Kelamin <i>Sex</i>		Jumlah <i>Total</i>
	Laki-Laki <i>Male</i>	Perempuan <i>Female</i>	
(1)	(2)	(3)	(4)
0 - 4	1 161	1 129	2 290
5 - 9	1 214	1 168	2 382
10 - 14	1 318	1 275	2 593
15 - 19	1 288	1 219	2 507
20 - 24	1 122	1 183	2 305
25 - 29	1 137	1 072	2 209
30 - 34	991	956	1 947
35 - 39	1 062	1 118	2 180
40 - 44	978	924	1 902
45 - 49	825	827	1 652
50 - 54	697	723	1 420
55 - 59	568	660	1 228
60 - 64	448	507	955
65 - 69	326	360	686
70 - 74	163	228	391
75 +	117	211	328
<b>2022</b>	<b>13 415</b>	<b>13 560</b>	<b>26 975</b>
<b>Pasaman</b>	<b>2021</b>	<b>13 194</b>	<b>13 342</b>
	<b>2020</b>	<b>13 020</b>	<b>13 172</b>

Sumber/Source: 2021,2022: BPS, Proyeksi penduduk Interim 2021–2023 (Pertengahan tahun/Juni)/BPS-Statistics Indonesia, Population Projected The result of Interim Population Projection2021–2023 (mid year/June)  
2020 : Hasil SP2020 (September)/ The result of the 2020 Population Census (September)

**Tabel** 3.1.16 **Penduduk Menurut Jenis Kelamin dan Kelompok Umur di Kecamatan Mapat Tunggal, 2022**  
**Table** 3.1.16 **Population by Age Groups and Gender in Mapat Tunggal Subdistrict, 2022**

Kelompok Umur <i>Age Group</i>	Jenis Kelamin <i>Sex</i>		Jumlah <i>Total</i>	
	Laki-Laki <i>Male</i>	Perempuan <i>Female</i>		
(1)	(2)	(3)	(4)	
0 - 4	409	381	790	
5 - 9	430	407	837	
10 - 14	459	437	896	
15 - 19	532	487	1 019	
20 - 24	533	481	1 014	
25 - 29	529	461	990	
30 - 34	496	473	969	
35 - 39	468	452	920	
40 - 44	363	341	704	
45 - 49	252	269	521	
50 - 54	267	233	500	
55 - 59	194	222	416	
60 - 64	154	191	345	
65 - 69	105	104	209	
70 - 74	54	82	136	
75 +	35	59	94	
	<b>2022</b>	<b>5 280</b>	<b>5 080</b>	<b>10 360</b>
<b>Pasaman</b>	<b>2021</b>	<b>5 221</b>	<b>5 024</b>	<b>10 245</b>
	<b>2020</b>	<b>5 180</b>	<b>4 985</b>	<b>10 165</b>

Sumber/Source: 2021,2022: BPS, Proyeksi penduduk Interim 2021–2023 (Pertengahan tahun/Juni)//BPS-Statistics Indonesia, Population Projected The result of Interim Population Projection2021–2023 (mid year/June)  
 2020 : Hasil SP2020 (September)/ The result of the 2020 Population Census (September)

**Tabel**  
**Table** 3.1.17

**Penduduk Menurut Jenis Kelamin dan Kelompok Umur di  
 Kecamatan Mapat Tunggul Selatan, 2022**  
*Population by Age Groups and Gender in Mapat Tunggul  
 Selatan Subdistrict, 2022*

Kelompok Umur <i>Age Group</i>	Jenis Kelamin <i>Sex</i>		Jumlah <i>Total</i>
	Laki-Laki <i>Male</i>	Perempuan <i>Female</i>	
(1)	(2)	(3)	(4)
0 - 4	389	386	775
5 - 9	450	443	893
10 - 14	546	523	1 069
15 - 19	522	481	1 003
20 - 24	479	458	937
25 - 29	451	430	881
30 - 34	509	475	984
35 - 39	382	434	816
40 - 44	339	291	630
45 - 49	254	237	491
50 - 54	202	225	427
55 - 59	183	160	343
60 - 64	114	143	257
65 - 69	92	71	163
70 - 74	59	78	137
75 +	59	60	119
<b>2022</b>	<b>5 030</b>	<b>4 895</b>	<b>9 925</b>
<b>Pasaman</b>	<b>2021</b>	<b>4 976</b>	<b>4 844</b>
	<b>2020</b>	<b>4 940</b>	<b>4 808</b>
			<b>9 748</b>

Sumber/Source: 2021,2022: BPS, Proyeksi penduduk Interim 2021–2023 (Pertengahan tahun/Juni)/BPS-Statistics Indonesia, Population Projected The result of Interim Population Projection2021–2023 (mid year/June)  
 2020 : Hasil SP2020 (September)/ The result of the 2020 Population Census (September)

**Tabel**  
**Table** 3.1.18**Banyaknya Penduduk Laki-laki Menurut Kelompok Usia 5 Tahun ke Bawah dan Kecamatan di Kabupaten Pasaman, 2022**  
**Number of Male Population by Group of Under 5 Years Age and Subdistrict in Pasaman Regency, 2022**

Kecamatan Subdistrict	Kelompok Usia/Age Group				Jumlah/ Total	
	< 1 Tahun < 1 Year	1 Tahun 1 Year	2 Tahun 2 Years	3 - di Bawah 5 Tahun 3 - Under 5 Years Age		
(1)	(2)	(3)	(4)	(6)	(7)	
Tigo Nagari	339	330	320	609	1 598	
Bonjol	204	209	214	445	1 072	
Simpang Alahan Mati	110	108	107	213	538	
Lubuk Sikaping	473	465	458	897	2 293	
Dua Koto	246	242	240	481	1 209	
Panti	295	299	301	603	1 498	
Padang Gelugur	280	281	283	576	1 420	
Rao	199	211	221	467	1 098	
Rao Utara	86	89	93	197	465	
Rao Selatan	231	232	232	466	1 161	
Mapat Tunggul	84	81	81	163	409	
Mapat Tunggul Selatan	73	76	78	162	389	
<b>Jumlah/Total</b>	<b>2022</b>	<b>2 463</b>	<b>2 466</b>	<b>2 469</b>	<b>4 954</b>	<b>12 352</b>
	<b>2021</b>	<b>2 582</b>	<b>2 602</b>	<b>2 614</b>	<b>5 252</b>	<b>13 050</b>
	<b>2020</b>	<b>2 547</b>	<b>2 582</b>	<b>2 608</b>	<b>5 259</b>	<b>12 204</b>

Sumber/Source: 2021,2022: BPS, Proyeksi penduduk Interim 2021–2023 (Pertengahan tahun/Juni)//BPS-Statistics Indonesia, Population Projected The result of Interim Population Projection2021–2023 (mid year/June)  
2020 : Hasil SP2020 (September)/ The result of the 2020 Population Census (September)

**Tabel**  
**Table** 3.1.19

**Banyaknya Penduduk Perempuan Menurut Kelompok Usia 5 Tahun ke Bawah dan Kecamatan di Kabupaten Pasaman, 2022**  
*Number of Female Population by Group of Under 5 Years Age and Subdistrict in Pasaman Regency, 2022*

Kecamatan Subdistrict	Kelompok Usia/Age Group				Jumlah/ Total	
	< 1 Tahun < 1 Year	1 Tahun 1 Year	2 Tahun 2 Years	3 - di Bawah 5 Tahun 3 - Under 5 Years Age		
(1)	(2)	(3)	(4)	(6)	(7)	
Tigo Nagari	312	306	301	595	1 514	
Bonjol	216	213	212	422	1 063	
Simpang Alahan Mati	103	102	102	205	512	
Lubuk Sikaping	479	462	448	866	2 255	
Dua Koto	248	241	237	466	1 192	
Panti	295	293	290	569	1 447	
Padang Gelugur	281	281	279	545	1 386	
Rao	215	218	220	442	1 095	
Rao Utara	95	93	94	193	475	
Rao Selatan	223	225	227	454	1 129	
Mapat Tunggul	76	76	76	153	381	
Mapat Tunggul Selatan	71	75	78	162	386	
<b>Jumlah/Total</b>	<b>2022</b>	<b>2 467</b>	<b>2 434</b>	<b>2 410</b>	<b>4 757</b>	<b>12 068</b>
	<b>2021</b>	<b>2 579</b>	<b>2 563</b>	<b>2 546</b>	<b>5 048</b>	<b>12 736</b>
	<b>2020</b>	<b>2 555</b>	<b>2 547</b>	<b>2 540</b>	<b>5 048</b>	<b>11 929</b>

Sumber/Source: 2021,2022: BPS, Proyeksi penduduk Interim 2021–2023 (Pertengahan tahun/Juni)/BPS-Statistics Indonesia, Population Projected The result of Interim Population Projection2021–2023 (mid year/June)  
2020 : Hasil SP2020 (September)/ The result of the 2020 Population Census (September)



**Tabel**  
**Table** 3.1.20**Banyaknya Penduduk Menurut Kelompok Usia 5 Tahun ke Bawah dan Kecamatan di Kabupaten Pasaman, 2022**  
**Number of Population by Group of Under 5 Years Age and Subdistrict in Pasaman Regency, 2022**

Kecamatan Subdistrict	Kelompok Usia/Age Group				Jumlah/ Total	
	< 1 Tahun < 1 Year	1 Tahun 1 Year	2 Tahun 2 Years	3 - di Bawah 5 Tahun 3 - Under 5 Years Age		
(1)	(2)	(3)	(4)	(6)	(7)	
Tigo Nagari	651	636	621	1 204	3 112	
Bonjol	420	422	426	867	2 135	
Simpang Alahan Mati	213	210	209	418	1 050	
Lubuk Sikaping	952	927	906	1 763	4 548	
Dua Koto	494	483	477	947	2 401	
Panti	590	592	591	1 172	2 945	
Padang Gelugur	561	562	562	1 121	2 806	
Rao	414	429	441	909	2 193	
Rao Utara	181	182	187	390	940	
Rao Selatan	454	457	459	920	2 290	
Mapat Tunggul	160	157	157	316	790	
Mapat Tunggul Selatan	144	151	156	324	775	
<b>Jumlah/Total</b>	<b>2022</b>	<b>4 930</b>	<b>4 900</b>	<b>4 879</b>	<b>9 711</b>	<b>24 420</b>
	<b>2021</b>	<b>5 161</b>	<b>5 165</b>	<b>5 160</b>	<b>10 300</b>	<b>25 786</b>
	<b>2020</b>	<b>5 102</b>	<b>5 129</b>	<b>5 148</b>	<b>10 307</b>	<b>25 686</b>

Sumber/Source: 2021,2022: BPS, Proyeksi penduduk Interim 2021–2023 (Pertengahan tahun/Juni)//BPS-Statistics Indonesia, Population Projected The result of Interim Population Projection2021–2023 (mid year/June)  
2020 : Hasil SP2020 (September)/ The result of the 2020 Population Census (September)

**Tabel**  
**Table** 3.1.21

**Banyaknya Penduduk Laki-laki Menurut Kelompok Usia Sekolah dan Kecamatan di Kabupaten Pasaman, 2022**  
*Number of Male Population by Group of School Age and Subdistrict in Pasaman Regency, 2022*

Kecamatan Subdistrict	Kelompok Usia Sekolah/Group of School Age					Jumlah/ Total
	5 - 6 Tahun/ Years	7 -12 Tahun/ Years	13 -15 Tahun/ Years	16 -18 Tahun/ Years	19 -24 Tahun/ Years	
(1)	(2)	(3)	(4)	(6)	(7)	(8)
Tigo Nagari	581	1 903	1 006	939	1 778	6 207
Bonjol	464	1 399	706	729	1 494	4 792
Simpang Alahan Mati	212	640	329	337	675	2 193
Lubuk Sikaping	881	2 654	1 342	1 333	2 594	8 804
Dua Koto	488	1 526	817	852	1 633	5 316
Panti	607	2 030	1 069	1 007	1 890	6 603
Padang Gelugur	594	1 899	1 005	1 016	1 892	6 406
Rao	492	1 570	792	768	1 451	5 073
Rao Utara	214	691	367	378	689	2 339
Rao Selatan	474	1 525	798	778	1 367	4 942
Mapat Tunggul	169	529	293	322	641	1 954
Mapat Tunggul Selatan	170	604	331	312	580	1 997
<b>Jumlah/Total</b>	<b>2022</b>	<b>5 007</b>	<b>15 837</b>	<b>8 231</b>	<b>8 137</b>	<b>15 463</b>
	<b>2021</b>	<b>5 310</b>	<b>17 079</b>	<b>8 911</b>	<b>8 703</b>	<b>16 636</b>
	<b>2020</b>	<b>5 335</b>	<b>17 242</b>	<b>8 966</b>	<b>8 678</b>	<b>16 641</b>

Sumber/Source: 2021,2022: BPS, Proyeksi penduduk Interim 2021–2023 (Pertengahan tahun/Juni)/BPS-Statistics Indonesia, Population Projected The result of Interim Population Projection2021–2023 (mid year/June)  
 2020 : Hasil SP2020 (September)/ The result of the 2020 Population Census (September)

**Tabel**  
**Table** 3.1.22**Banyaknya Penduduk Perempuan Menurut Kelompok Usia Sekolah dan Kecamatan di Kabupaten Pasaman, 2022**  
**Number of Female Population by Group of School Age and Subdistrict in Pasaman Regency, 2022**

Kecamatan Subdistrict	Kelompok Usia Sekolah/Group of School Age					Jumlah/ Total
	5 - 6 Tahun/ Years	7 -12 Tahun/ Years	13 -15 Tahun/ Years	16 -18 Tahun/ Years	19 -24 Tahun/ Years	
(1)	(2)	(3)	(4)	(6)	(7)	(8)
Tigo Nagari	591	1 810	924	913	1 629	5 867
Bonjol	426	1 298	673	688	1 322	4 407
Simpang Alahan Mati	211	622	314	326	597	2 070
Lubuk Sikaping	845	2 531	1 299	1 312	2 394	8 381
Dua Koto	468	1 492	801	809	1 445	5 015
Panti	565	1 891	1 015	973	1 827	6 271
Padang Gelugur	534	1 831	982	911	1 783	6 041
Rao	450	1 445	748	723	1 359	4 725
Rao Utara	208	637	341	376	696	2 258
Rao Selatan	457	1 474	762	728	1 424	4 845
Mapat Tunggul	159	504	276	294	579	1 812
Mapat Tunggul Selatan	168	588	310	287	552	1 905
<b>Jumlah/Total</b>	<b>2022</b>	<b>4 755</b>	<b>15 031</b>	<b>7 859</b>	<b>7 759</b>	<b>14 476</b>
	<b>2021</b>	<b>5 047</b>	<b>16 156</b>	<b>8 465</b>	<b>8 282</b>	<b>15 574</b>
	<b>2020</b>	<b>5 056</b>	<b>16 242</b>	<b>8 494</b>	<b>8 259</b>	<b>15 599</b>

Sumber/Source: 2021,2022: BPS, Proyeksi penduduk Interim 2021–2023 (Pertengahan tahun/Juni)//BPS-Statistics Indonesia, Population Projected The result of Interim Population Projection2021–2023 (mid year/June)  
2020 : Hasil SP2020 (September)/ The result of the 2020 Population Census (September)

**Tabel**  
**Table** 3.1.23

**Banyaknya Penduduk Menurut Kelompok Usia Sekolah dan Kecamatan di Kabupaten Pasaman, 2022**  
**Number of Population by Group of School Age and Subdistrict in Pasaman Regency, 2022**

Kecamatan Subsitrict	Kelompok Usia Sekolah/Group of School Age					Jumlah/ Total	
	5 - 6 Tahun/ Years	7 -12 Tahun/ Years	13 -15 Tahun/ Years	16 -18 Tahun/ Years	19 -24 Tahun/ Years		
(1)	(2)	(3)	(4)	(6)	(7)	(8)	
Tigo Nagari	1 172	3 713	1 930	1 852	3 407	12 074	
Bonjol	890	2 697	1 379	1 417	2 816	9 199	
Simpang Alahan Mati	423	1 262	643	663	1 272	4 263	
Lubuk Sikaping	1 726	5 185	2 641	2 645	4 988	17 185	
Dua Koto	956	3 018	1 618	1 661	3 078	10 331	
Panti	1 172	3 921	2 084	1 980	3 717	12 874	
Padang Gelugur	1 128	3 730	1 987	1 927	3 675	12 447	
Rao	942	3 015	1 540	1 491	2 810	9 798	
Rao Utara	422	1 328	708	754	1 385	4 597	
Rao Selatan	931	2 999	1 560	1 506	2 791	9 787	
Mapat Tunggul	328	1 033	569	616	1 220	3 766	
Mapat Tunggul Selatan	338	1 192	641	599	1 132	3 902	
<b>Jumlah/Total</b>	<b>2022</b>	<b>10 428</b>	<b>33 093</b>	<b>17 300</b>	<b>17 111</b>	<b>32 291</b>	<b>110 223</b>
	<b>2021</b>	<b>10 357</b>	<b>33 235</b>	<b>17 376</b>	<b>16 985</b>	<b>32 209</b>	<b>110 162</b>
	<b>2020</b>	<b>10 391</b>	<b>33 484</b>	<b>17 460</b>	<b>16 937</b>	<b>32 240</b>	<b>110 512</b>

Sumber/Source: 2021,2022: BPS, Proyeksi penduduk Interim 2021–2023 (Pertengahan tahun/Juni)/BPS-Statistics Indonesia, Population Projected The result of Interim Population Projection2021–2023 (mid year/June)  
2020 : Hasil SP2020 (September)/ The result of the 2020 Population Census (September)

### 3.2 KETENAGAKERJAAN EMPLOYMENT

**Tabel** 3.2.1 **Jumlah Penduduk Berumur 15 Tahun ke Atas Menurut Jenis Kegiatan Selama Seminggu yang Lalu dan Jenis Kelamin di Kabupaten Pasaman, 2022**  
*Population Aged 15 Years and Over by Type of Activity During The Previous Week and Sex in Pasaman Regency, 2022*

Jenis Kegiatan <i>Type of Activity</i>	Laki-Laki <i>Male</i>	Perempuan <i>Female</i>	Jumlah <i>Total</i>
(1)	(2)	(3)	(4)
<b>Angkatan Kerja/<i>Economically Active</i></b>	<b>84 088</b>	<b>68 853</b>	<b>152 941</b>
Bekerja/ <i>Working</i>	80 879	63 839	152 941
Pengangguran Terbuka/ <i>Unemployment</i>	3 209	5 014	8 223
<b>Bukan Angkatan Kerja <i>Economically Inactive</i></b>	<b>16 512</b>	<b>34 547</b>	<b>67 788</b>
Sekolah/ <i>Attending School</i>	9 093	7 636	43 242
Mengurus Rumah tangga/ <i>Housekeeping</i>	2 131	24 382	34 330
Lainnya/ <i>Others</i>	5 288	2 529	7 817
<b>Jumlah/<i>Total</i></b>	<b>100 600</b>	<b>103 400</b>	<b>220 729</b>
Tingkat Partisipasi Angkatan Kerja <i>Economically Active Participation Rate</i>	83,59	66,59	69,29
Tingkat Pengangguran <i>Unemployment Rate</i>	3,82	7,28	5,38

Sumber/*Source*: BPS, Survei Angkatan Kerja Nasional (Sakernas) Agustus/BPS-Statistics Indonesia, August National Labor Force Survey

**Tabel**  
**Table** 3.2.2

**Penduduk Berumur 15 Tahun ke Atas Menurut Lapangan Usaha dan Jenis Kelamin di Kabupaten Pasaman, 2022**  
*Population 15 Years of Age and Over by Industry and Sex in Pasaman Regency, 2022*

Lapangan Usaha <i>Industry</i>	Laki-Laki <i>Male</i>	Perempuan <i>Female</i>	Jumlah <i>Total</i>
(1)	(2)	(3)	(4)
Pertanian/Agriculture	50 229	30 094	80 323
Industri Pengolahan/Manufacturing	4 432	702	5 134
Perdagangan, Hotel, dan Restoran Trade, Hotel, and Restaurant	8 928	20 307	29 235
Jasa-Jasa/Services	7 484	12 582	20 066
Lainnya/Others	9 806	154	9 960
<b>2022</b>	<b>80 879</b>	<b>80 882</b>	<b>144 718</b>
<b>Pasaman</b> <b>2021</b>	<b>77 532</b>	<b>55 119</b>	<b>132 651</b>
<b>2020</b>	<b>78 257</b>	<b>59 185</b>	<b>137 442</b>

Sumber/Source: BPS, Survei Angkatan Kerja Nasional (Sakernas) Agustus/BPS-Statistics Indonesia, August National Labor Force Survey

**Tabel**  
**Table** 3.2.3

**Penduduk Berumur 15 Tahun ke Atas yang Bekerja Selama Seminggu yang Lalu Menurut Status Pekerjaan Utama dan Jenis Kelamin di Kabupaten Pasaman, 2022**  
**Population 15 Years of Age and Over who Worked During The Previous Week by Main Employment Status and Sex in Pasaman Regency, 2022**

Status Pekerjaan Utama Main Employment Status	Laki-Laki Male	Perempuan Female	Jumlah Total	
(1)	(2)	(3)	(4)	
Berusaha Sendiri Own Account Worker	31 847	15 433	47 280	
Berusaha Dibantu Buruh Tidak Tetap/Buruh Tidak Dibayar Employer Assisted by Temporary Worker/Unpaid Worker	18 579	14 707	33 286	
Berusaha Dibantu Buruh Tetap/Buruh Dibayar Employer Assisted by Permanent Worker/Paid Worker	1 657	257	1 914	
Buruh/Karyawan/Pegawai Employee	15 792	11 410	27 202	
Pekerja Bebas Free Employee	6 008	2 067	8 075	
Pekerja Keluarga/Tak Dibayar Family Worker/Unpaid Worker	6 996	19 965	26 961	
	<b>2022</b>	<b>80 879</b>	<b>73 886</b>	<b>144 718</b>
<b>Pasaman</b>	<b>2021</b>	<b>77 532</b>	<b>55 119</b>	<b>132 651</b>
	<b>2020</b>	<b>78 257</b>	<b>59 185</b>	<b>137 442</b>

Sumber/Source: BPS, Survei Angkatan Kerja Nasional (Sakernas) Agustus/BPS-Statistics Indonesia, August National Labor Force Survey

# 04

## SOSIAL DAN KESEJAHTERAAN SOCIAL AND WELFARE

### Jumlah Sekolah, Guru, dan Murid di Kabupaten Pasaman Tahun 2022/2023

Number of Schools, Teachers, and Pupils in Pasaman Regency  
2022/2023



249

SD

39

SMP

14

SMA



2.754

SD

984

SMP

581

SMA



35.158

SD

9.416

SMP

7.538

SMA

Sumber/Source: Dinas Pendidikan dan Kebudayaan Kabupaten Pasaman, Data Semester Ganjil/Regional Office of Educations and Culture of Pasaman Regency, Odd Semester Data, Kementerian Pendidikan, Kebudayaan, Riset, dan Teknologi, Sistem Data Pokok Pendidikan, data semester ganjil/ Ministry of Education, Culture, Research, and Technology, Basic Education Data System, odd semester

### Jumlah Tenaga Kesehatan di Kabupaten Pasaman, 2022 Number of Medical Personnels in Pasaman Regency, 2022

Dokter/Doctor

98



Farmasi/Pharmaceutical

67

Perawat/Nurse

381



Ahli Gizi/Nutritionist

48

Bidan/Midwife

713

Sumber/Source: Dinas Kesehatan Kabupaten Pasaman/Regional Office of Health of Pasaman Regency





**PENJELASAN TEKNIS**

1. Tidak/belum pernah sekolah adalah mereka yang tidak pernah atau belum pernah terdaftar dan tidak pernah atau belum pernah aktif mengikuti pendidikan di suatu jenjang pendidikan formal. Termasuk juga yang tamat/belum tamat taman kanak-kanak tetapi tidak melanjutkan ke sekolah dasar.
2. Masih bersekolah adalah mereka yang terdaftar dan aktif mengikuti pendidikan formal dan nonformal (Paket A, B, atau C), baik pendidikan dasar, menengah maupun pendidikan tinggi. Bagi mahasiswa yang sedang cuti dianggap masih bersekolah.
3. Tidak bersekolah lagi adalah mereka yang pernah terdaftar dan aktif mengikuti pendidikan di suatu jenjang pendidikan formal dan nonformal (Paket A, B, atau C), tetapi pada saat pencacahan tidak lagi terdaftar dan tidak aktif mengikuti pendidikan.

**TECHNICAL NOTES**

1. *Not/never attending school is someone who has never attended or never been registered in a formal education, such as primary, secondary, and tertiary education. Those who just completed kindergarten are considered as never attended school.*
2. *Attending school is someone who is currently attending primary, secondary, or tertiary education, including package A, package B, or package C. College student who postpones his/her study is considered as attending school.*
3. *Not attending school anymore is someone who had enrolled and participated in formal and non-formal education in the past including package A, package B, or package C, but currently does not attend school.*

- |   |  |
|---|--|
| <p>4. Tamat sekolah adalah menyelesaikan pelajaran yang ditandai dengan lulus ujian akhir pada kelas atau tingkat terakhir suatu jenjang pendidikan di sekolah negeri maupun swasta dengan mendapatkan tanda tamat belajar/ijazah. Seseorang yang belum mengikuti pelajaran pada kelas tertinggi tetapi telah mengikuti ujian akhir dan lulus dianggap tamat sekolah.</p> | <p>4. <i>Completed particular level of education is someone who has completed particular level of education in private or public school and accepting graduation certificate. Someone who has never attended the highest grade but passed the final exam is considered as completed particular level of education.</i></p> |
| <p>5. Dapat membaca dan menulis artinya dapat membaca dan menulis kata-kata/kalimat sederhana dengan suatu aksara tertentu.</p>   | <p>5. <i>Able to read and write is the ability to read and write at least a simple sentence in any letter of alphabets.</i></p>  |
| <p>6. Jalur Pendidikan di Indonesia terdiri atas 1) pendidikan formal, 2) pendidikan nonformal, dan 3) pendidikan informal yang ketiganya dapat saling melengkapi dan memperkaya (Undang-Undang No. 20 Tahun 2013 tentang Sistem Pendidikan Nasional).</p>  | <p>6. <i>The Education System in Indonesia consists of 1) a formal education, 2) non-formal education, and 3) informal education that all three can be complementary and enriching (Law No. 20 Year 2013 about The National Education System).</i></p>   |
| <p>7. Jenjang Pendidikan Formal terdiri atas pendidikan dasar, pendidikan menengah, dan pendidikan tinggi. Jenis pendidikan yang diajarkan mencakup pendidikan umum, kejuruan, akademik, profesi, vokasi, keagamaan, dan khusus.</p>  | <p>7. <i>The Formal Education Level consists of primary education, secondary education, and high education. The kind of education that taught consists of general education, vocational, academic, professional, religious, and specific education.</i></p>  |

- a. Pendidikan Dasar berbentuk Sekolah Dasar (SD) dan Madrasah Ibtidaiyah (MI) atau bentuk lain yang sederajat serta Sekolah Menengah Pertama (SMP) dan Madrasah Tsanawiyah (MTs), atau bentuk lain yang sederajat.
  - b. Pendidikan Menengah berbentuk Sekolah Menengah Atas (SMA), Madrasah Aliyah (MA), Sekolah Menengah Kejuruan (SMK), dan Madrasah Aliyah Kejuruan (MAK), atau bentuk lain yang sederajat.
  - c. Pendidikan Tinggi merupakan jenjang pendidikan setelah pendidikan menengah yang mencakup program pendidikan diploma, sarjana, magister, spesialis, dan doktor yang diselenggarakan oleh perguruan tinggi. Perguruan tinggi dapat berbentuk akademi, politeknik, sekolah tinggi, institut, atau universitas.
- a. *The Primary Education consists of Elementary School and Islamic Elementary School or other equivalent forms and Junior High School and MTs, or other equivalent forms.*
  - b. *The Secondary Education consists of the senior high school, MA, Vocational School, and Vocational Madrasah Aliyah, or other equivalent forms.*
  - c. *The High Education consists of the education level after the secondary education that consists of diplomas, bachelor, master, specialist, and doctoral degrees that are held by the college. The colleges can be academy, polytechnic, high school, institute, or university.*
8. Rumah Sakit adalah tempat pemeriksaan dan perawatan kesehatan, biasanya berada di bawah pengawasan dokter/tenaga medis, yang melayani penderita yang sakit untuk berobat rawat jalan atau rawat inap.
  8. *Hospital is a place for health check, usually controlled/supervised by doctors/medical personnel to serve the ill patients to get outpatient or inpatient treatment services.*

9. Rumah Sakit Bersalin adalah rumah sakit khusus untuk persalinan, dilengkapi pelayanan spesialis pemeriksaan kehamilan, persalinan, rawat inap dan rawat jalan ibu dan anak yang berada di bawah pengawasan dokter spesialis kandungan.
  10. Rumah Bersalin adalah sarana pelayanan kesehatan dengan izin sebagai rumah bersalin, dilengkapi pelayanan pemeriksaan kehamilan, persalinan serta pemeriksaan ibu dan anak yang berada di bawah pengawasan bidan senior.
  11. Puskesmas (Pusat Kesehatan Masyarakat) adalah unit pelaksana teknis dinas kesehatan kabupaten/ kota yang mempunyai fungsi utama sebagai penyelenggara pelayanan kesehatan tingkat pertama. Wilayah kerja puskesmas maksimal adalah satu kecamatan dan untuk dapat menjangkau wilayah kerjanya, puskesmas mempunyai jaringan pelayanan yang meliputi unit Puskesmas Pembantu (Pustu), unit Puskesmas Keliling (Puskel), dan unit bidan desa/komunitas (Peraturan Menteri Kesehatan RI No. 75 Tahun 2014 Tentang Pusat Kesehatan Masyarakat).
9. *Maternity Hospital is a specialized hospital for childbirth, has specialist inspection service to pregnancy, childbirth, hospitalization and outpatient for mothers and children that is under the supervision of an obstetrician.*
  10. *Maternity House is health care facility with a license as a maternity house, equipped with prenatal care, childbirth and examination of mothers and children which is under the supervision of a senior midwife.*
  11. *Public Health Center is technical implementation unit of regency health department that have the primary function as a first-level health care providers. The working area standard of public health center is one district and to reach their working areas, public health centers have a service network covering subsidiary of public health center, mobile public health center units, and midwife units (Regulation of the Minister of Health of Indonesia Number 75 Year 2014 about Public Health Center).*

12. Poliklinik adalah sarana kesehatan yang dipakai untuk pelayanan berobat jalan, biasanya berada di bawah pengawasan dokter/tenaga medis.
  13. Apotek adalah suatu tempat tertentu yang digunakan untuk melakukan pekerjaan kefarmasian, dan penyaluran/penjualan obat atau bahan farmasi dan perbekalan kesehatan lainnya kepada masyarakat yang dikelola oleh tenaga apoteker (Peraturan Menteri Kesehatan RI No. 1332 Tahun 2002 Tentang Perubahan Atas Peraturan Menteri Kesehatan RI No. 922/MENKES/PER/X/1993 Tentang Ketentuan dan Tata Cara Pemberian Izin Apotek).
  14. Imunisasi adalah memasukkan kuman atau racun penyakit tertentu yang sudah dilemahkan (vaksin) ke dalam tubuh dengan cara disuntik atau diminum (diteteskan dalam mulut) dengan maksud agar terjadi kekebalan tubuh terhadap penyakit tersebut.
  15. Keluhan kesehatan adalah keadaan seseorang yang mengalami gangguan kesehatan atau kejiwaan, baik karena penyakit akut, penyakit kronis, kecelakaan, kriminal, atau hal lain.
12. *Polyclinic is a health facility in which to get outpatient services, usually under the control of doctor/medical personnel.*
  13. *Pharmacy is a specific place that is used for pharmaceutical jobs, and distribution/sale of drugs/pharmaceuticals and other medical supplies to people that are administered by trained pharmacist (Regulation of the Minister of Health of Indonesia Number 1332 Year 2002 about the Changes of Regulation of the Minister of Health of Indonesia Number 922/MENKES/PER/X/1993 about Pro- vision and Procedures for Administration of Licensed Pharmacies).*
  14. *Immunization is putting enervated microbe of a certain disease into human body by injection or drinking (dropping into mouth) to make the body immune to that disease.*
  15. *Health complaint is a condition where a person has health or mental problems because of acute illness, chronically illness, accident, crimes, or others.*

16. Mengobati sendiri adalah upaya oleh anggota rumah tangga/keluarga dengan melakukan pengobatan sendiri tanpa datang ke tempat fasilitas kesehatan atau memanggil dokter/petugas kesehatan ke rumahnya (misal minum obat modern, jamu, kerokan, kompres, kop, pijat) agar sembuh atau menjadi lebih ringan keluhan kesehatannya.
17. Angka penemuan kasus tuberkulosis adalah jumlah kasus baru tuberkulosis (TB) dan kasus TB yang didiagnosis kambuh yang diobati dalam program penanggulangan TB nasional dan dilaporkan kepada WHO, dibagi dengan perkiraan WHO terhadap jumlah kasus insiden tuberkulosis pada tahun yang sama, dinyatakan sebagai persentase.
18. Angka keberhasilan pengobatan tuberkulosis smear positive/Basil Tahan Asam (BTA) positif adalah proporsi (dinyatakan sebagai persentase) kasus TB BTA positif yang terdaftar di bawah program pengendalian TB nasional pada tahun tertentu yang dinyatakan berhasil menyelesaikan pengobatan. Dengan atau tanpa bukti bakteriologi keberhasilan ("sembuh" dan "menyelesaikan pengobatan" masing-masing).
16. *Self treatment is an effort of household members/family to have a health treatment by themselves without visiting health facilities or a doctor/health personnel (for instance, by taking modern medicine, herb medicine, chief with a coin, compress, cupping suction, massage) in order to recover from illness or reduce the health complaint.*
17. *The case detection rate for all forms of tuberculosis is the number of new and replase tuberculosis cases diagnosed and treated in national tuberculosis control programmes and notified to WHO, divided by WHO's estimate of the number of incident tuberculosis cases for the same year, expressed as a percent age.*
18. *The treatment success rate for new pulmonary smear-positive tuberculosis cases is the proportion (expressed as a percentage) of new smear-positive tuberculosis cases registered under a national tuberculosis control programme in a given year that succesfully completed treatment. With or without bacteriological evidence of succes ("cured" and "treatment completed" respectively).*

19. Kasus kumulatif AIDS adalah kumulatif kasus AIDS sampai dengan referensi waktu tertentu.
20. BCG (*Bacillus Calmette Guerin*) merupakan vaksinasi untuk mencegah penyakit TBC, diberikan pada bayi baru lahir atau anak, dengan suntikan pada kulit pangkal lengan atas. Bekas suntikan kemudian akan membentuk tonjolan kecil jaringan parut pada kulit lengan atas. Suntikan BCG diberikan kepada anak sebanyak 1 kali.
21. DPT (Difteri, Pertusis, Tetanus) merupakan vaksin untuk mencegah penyakit Difteri, Pertusis, dan Tetanus yang diberikan pada bayi berumur 3 bulan ke atas, dengan suntikan pada paha, diulang 1 bulan dan 2 bulan kemudian, sehingga suntikan imunisasi DPT lengkap pada balita berjumlah 3 kali (kadang-kadang selang waktu antar suntikan bisa lebih dari 1 bulan).
22. Luas lantai adalah luas lantai yang ditempati dan digunakan untuk keperluan sehari-hari (sebatas atap).
19. *Cummulative AIDS case is cummulative AIDS cases with reference to a particular time.*
20. *BCG (Bacillus Calmette Guerin) is a vaccine to prevent TBC disease, given to newborns or children, by injection at the base of the skin of the upper arm. Injection site will form little bumps of scar tissue in the skin of the upper arm. BCG injections given to children 1 times.*
21. *DPT (Diphtheria, Pertussis, Tetanus) is a vaccine to prevent the diphtheria, pertussis, and tetanus disease, given to infants aged 3 months and above, with a shot in the thigh, repeated one month and two months later, so that the complete DPT immunization shots at toddler totaling 3 times (sometimes the time interval between injections can be more than 1 month).*
22. *Floor area is the total area which is occupied and utilized daily.*



23. Air leding adalah sumber air yang berasal dari air yang telah melalui proses penjernihan dan penyehatan sebelum dialirkan kepada konsumen melalui instalasi berupa saluran air. Sumber air ini biasanya diusahakan oleh PAM/PDAM/BPAM. Termasuk dalam hal ini air leding yang didapat secara eceran.
24. Sumur terlindung adalah air yang berasal dari dalam tanah yang digali dan lingkaran sumur tersebut dilindungi oleh tembok paling sedikit 0,8 meter di atas tanah dan 3 meter ke bawah tanah, serta ada lantai semen sejauh 1 meter dari lingkaran sumur.
25. Status penguasaan bangunan tempat tinggal milik sendiri adalah jika tempat tinggal tersebut pada waktu pencacahan betul-betul sudah milik kepala rumah tangga atau salah seorang anggota rumah tangga. Rumah yang dibeli secara angsuran melalui kredit bank atau rumah dengan status sewa beli dianggap rumah milik sendiri.
26. Peristiwa tindak pidana yang dilaporkan ialah setiap peristiwa yang diterima kepolisian dari laporan masyarakat, atau peristiwa dimana pelakunya tertangkap tangan oleh kepolisian.
23. *Pipe water is a water source that comes from water that has been through a process of purification and sanitation before distribute to consumers through an instalation of water lines. This water source is usually distributed by PAM/PDAM/BPAM. This include a pipe water that sold at retail.*
24. *Protected wells is water that comes from the soil were excavated and the circumference of the well was protected by walls at least 0.8 meters above ground and 3 meters underground, and cement floor as far as 1 meter from the well circumference.*
25. *Own ownership property status is a status of dwelling occupied belongs to the head of household or one of the household member. Houses bought through bank credit or houses with leasing status were also categorized as an own property.*
26. *Reported crime incidence includes all criminal cases reported and received by police office, and all crimes caught by police.*

27. Jumlah tindak pidana menggambarkan jumlah kasus tindak pidana yang terjadi pada kurun waktu tertentu.

27. *Crime total refers to the number of criminal cases occurring during a given period.*

28. Resiko penduduk terjadi tindak pidana per 100.000 penduduk

28. *Crime rate*

$$= \frac{\text{Jumlah tindak pidana tahun } t}{\text{Jumlah penduduk tahun } t} \times 100.000$$

$$= \frac{\text{Number of criminal cases year } t}{\text{Total population year } t} \times 100.000$$

Resiko penduduk terjadi tindak pidana per 100.000 penduduk mengindikasikan peluang penduduk berisiko terkena tindak pidana. Biasanya dinyatakan dalam setiap 100.000 penduduk.

*Crime rate indicates the probability of population exposed to risk of crime, expressed in every 100,000 people.*

29. Selang waktu terjadi tindak pidana tahun t

29. *Crime clock*

$$= \frac{365 \times 24 \times 60 \times 60}{\text{Jumlah tindak pidana tahun } t} \times (\text{detik})$$

$$= \frac{365 \times 24 \times 60 \times 60}{\text{Number of criminal cases year } t} \times (\text{second})$$

Selang waktu terjadi tindak pidana tahun t mengindikasikan selang waktu terjadinya satu tindak kejahatan dengan kejahatan yang lain.

*Crime clock indicates the time interval of occurrence between one crime to another crime.*

30. Persentase penyelesaian tindak pidana

30. *Crime clearance rate*

$$= \frac{\text{Jumlah tindak pidana yang diselesaikan}}{\text{Jumlah peristiwa tindak pidana yang dilaporkan}} \times 100\%$$

$$= \frac{\text{Number of cleared criminal cases}}{\text{Number of reported criminal cases}} \times 100\%$$

Persentase penyelesaian peristiwa tindak pidana menyatakan persentase penyelesaian tindak pidana oleh polisi. Suatu tindak pidana dinyatakan sebagai kasus yang selesai di tingkat kepolisian, apabila:

- a. Berkas perkaranya sudah siap untuk diserahkan atau telah diserahkan kepada kejaksaan;
- b. Dalam hal delik aduan, pengaduannya dicabut dalam tenggang waktu yang telah ditentukan menurut undang-undang;
- c. Telah diselesaikan oleh kepolisian berdasarkan azas plichtmatigheid (kewajiban berdasarkan kewenangan hukum);
- d. Kasus yang dimaksud tidak termasuk kompetensi kepolisian;
- e. Tersangka meninggal dunia;
- f. Kasus kadaluwarsa.

31. Bencana Alam adalah peristiwa atau serangkaian peristiwa yang mengancam dan mengganggu kehidupan / penghidupan masyarakat yang disebabkan oleh faktor alam antara lain berupa gempa bumi, tsunami, gunung meletus, banjir, kekeringan, angin topan, dan tanah longsor sehingga mengakibatkan kerugian materi maupun non-materi.

*Crime clearance rate refers to percentage of crime clearance by police. A criminal case is categorized as a cleared case by police, if:*

- a. *All documents are ready to submit or already submitted to justice court;*
- b. *In the case of attense that warrants complaint, the complaint was withdraw within a given period state in the law;*
- c. *The case was cleared by police based on the principle of plichtmatigheid (obligation on the basis of law outhority);*
- d. *The case was not the responsibility of police office;*
- e. *The suspect died;*
- f. *The case was out of date.*

31. *Natural Disaster is an event or series of events that threaten and disrupt the lives and livelihoods caused by natural factors such as: earthquake, tsunami, volcanic eruption, flood, flash flood, drought, typhoon/ cyclone, and landslide so it can lead to result in loss of material and non-material.*

32. Korban meninggal adalah orang yang dilaporkan tewas atau meninggal dunia akibat bencana.
32. *Fatality is a person reported killed or death in the wake of a disaster.*
33. Korban hilang adalah orang yang dilaporkan hilang atau tidak ditemukan atau tidak diketahui keberadaannya setelah terjadi bencana.
33. *Missing person is a person reported missing or who cannot be located or who cannot be accounted for in the wake of a disaster.*
34. Korban luka/sakit adalah orang yang mengalami luka-luka atau sakit, dalam keadaan luka ringan, luka sedang maupun luka parah/berat, baik yang berobat jalan maupun rawat inap.
34. *Casualty is a person suffering injury or illness, in a state of light injury, moderate injury, or heavy injury, which in undergoing treatment as either an outpatient or inpatient.*
35. Rusak Berat adalah kriteria kerusakan yang mengakibatkan bangunan roboh atau sebagian besar komponen struktur rusak.
35. *Severely damaged is the criteria of damage that resulted most buildings collapsed or damaged its structural components.*
36. Rusak sedang adalah kriteria kerusakan yang mengakibatkan sebagian kecil komponen struktur rusak, dan komponen penunjang rusak namun bangunan masih tetap berdiri.
36. *Damaged is the criteria of damage that resulted defective fraction of structural components and supporting components damaged, but the building still stands.*
37. Rusak ringan adalah kriteria kerusakan yang mengakibatkan sebagian komponen struktur retak (struktur masih bisa digunakan) dan bangunan masih tetap berdiri.
37. *Lightly damaged is the criteria of damage that resulted partially cracked structural components, but the structure still can be used and the building still stands.*

38. Untuk mengukur kemiskinan, BPS menggunakan konsep kemampuan memenuhi kebutuhan dasar (*basic needs approach*). Dengan pendekatan ini, kemiskinan dipandang sebagai ketidakmampuan dari sisi ekonomi untuk memenuhi kebutuhan dasar makanan dan bukan makanan yang diukur dari sisi pengeluaran. Metode yang digunakan adalah menghitung Garis Kemiskinan (GK), yang terdiri dari dua komponen yaitu Garis Kemiskinan Makanan (GKM) dan Garis Kemiskinan Non-Makanan (GKNM). Penghitungan Garis Kemiskinan dilakukan secara terpisah untuk daerah perkotaan dan perdesaan.
39. Penduduk miskin adalah penduduk yang memiliki rata-rata pengeluaran per kapita per bulan di bawah Garis Kemiskinan.
40. Garis Kemiskinan Makanan (GKM) merupakan nilai pengeluaran kebutuhan minimum makanan yang disetarakan dengan 2.100 kkalori per kapita per hari. Garis Kemiskinan Non-Makanan (GKNM) adalah kebutuhan minimum untuk perumahan, sandang, pendidikan, kesehatan, dan kebutuhan dasar lainnya.
38. *To measure poverty, BPS-Statistics Indonesia has used the concept of basic needs approach. Therefore, poverty is viewed as economic inability to fulfill food and non-food basic needs which are measured by consumption/expenditure. The method used is calculating poverty line, which consists of two components that are Food Poverty Line (FPL) and Non-Food Poverty Line (NFPL). The poverty line was calculated separately for urban and rural areas.*
39. *A person whose expenditure per capita per month is below the poverty line is considered to be poor.*
40. *The Food Poverty Line refers to the daily minimum requirement of 2,100 kcal per capita per day. The Non-Food Poverty Line refers to the minimum requirement for household necessities for clothing, education, health, and other basic individual needs.*

41. Ukuran Kemiskinan

a. *Head Count Index* (HCI-P0) adalah persentase penduduk miskin yang berada di bawah Garis Kemiskinan (GK).

b. Indeks Kedalaman Kemiskinan (*Poverty Gap Index*-P1) merupakan ukuran rata-rata kesenjangan pengeluaran masing-masing penduduk miskin terhadap garis kemiskinan. Semakin tinggi nilai indeks, semakin jauh rata-rata pengeluaran penduduk dari garis kemiskinan.

c. Indeks Keparahan Kemiskinan (*Poverty Severity Index*-P2) memberikan gambaran mengenai penyebaran pengeluaran di antara penduduk miskin. Semakin tinggi nilai indeks, semakin tinggi ketimpangan pengeluaran di antara penduduk miskin.

*Foster-Greer-Thorbecke* (1984) merumuskan suatu ukuran yang digunakan untuk mengukur tingkat kemiskinan sebagai berikut:

$$P_{\alpha} = \frac{1}{n} \sum_{i=1}^q \left[ \frac{z - y_i}{z} \right]^{\alpha}$$

41. *Poverty Measures*

a. *Head Count Index* (HCI-P0) simply measures the percentage of the population that is counted as poor, often denoted by P0.

b. *Poverty Gap Index*-P1 measures the extent to which individuals fall below the poverty line (the poverty gaps) as a proportion of the poverty line. Higher value of the index shows that the gap between average expenditure of the poor and the poverty line is wider.

c. *Poverty Severity Index*-P2 describes inequality among the poor. This is simply a weighted sum of poverty gaps (as a proportion of the poverty line), where the weights are the proportionate poverty gaps themselves. Hence, by squaring the poverty gap index, the measure implicitly puts more weight on observations that fall well below the poverty line. Higher value of the index shows that inequality among the poor is higher.

*Foster-Greer-Thorbecke* (1984) developed poverty measures that may be written as:

$$P_{\alpha} = \frac{1}{n} \sum_{i=1}^q \left[ \frac{z - y_i}{z} \right]^{\alpha}$$

dimana:

$a=0, 1, 2$

$z$ =Garis kemiskinan

$y_i$ =Rata-rata pengeluaran perkapita sebulan penduduk yang berada di bawah garis kemiskinan ( $i=1,2,\dots,q$ ),  $y_i < z$

$q$ =Banyaknya penduduk yang berada di bawah garis kemiskinan  
 $n$ =Jumlah penduduk

Jika  $a=0$ , diperoleh *Head Count Index* (P0), jika  $a=1$  diperoleh indeks kedalaman kemiskinan (*Poverty Gap Index*-P1) dan jika  $a=2$  disebut indeks keparahan kemiskinan (*Poverty Severity Index*-P2).

42. Indeks Pembangunan Manusia (IPM) menjelaskan bagaimana penduduk dapat mengakses hasil pembangunan dalam memperoleh pendapatan, kesehatan, pendidikan dan sebagainya. IPM diperkenalkan oleh UNDP pada tahun 1990 dan dipublikasikan secara berkala dalam laporan tahunan *Human Development Report* (HDR). IPM dibentuk oleh 3 (tiga) dimensi dasar: Umur panjang dan hidup sehat; pengetahuan; dan standar hidup layak.

where:

$a=0, 1, 2$

$z$ =the poverty line

$y_i$ =Average expenditure per capita per month of the poor ( $i=1,2,\dots,q$ ),  $y_i < z$

$q$ =the number of poor

$n$ =the total population

if  $a=0$  is obtained *Head Count Index* (P0), if  $a=1$  is obtained *Poverty Gap Index*-P1, and if  $a=2$  is obtained *Poverty Severity Index*-P2.

42. *The Human Development Index (HDI) explains how people can access development results in obtaining income, health, education and so forth. HDI was introduced by United Nations Development Programme (UNDP) in 1990 and published periodically in the annual report of the Human Development Report. HDI was formed by three basic dimensions: a long and healthy life; knowledge; and a decent standard of living.*

**ULASAN****DESCRIPTION****Pendidikan**

Berdasarkan data Potensi Desa (Podes), terdapat penambahan jumlah desa/kelurahan yang memiliki fasilitas Sekolah Menengah Pertama, Sekolah Menengah Atas, dan Sekolah Menengah Kejuruan selama tahun 2020 sampai tahun 2021.

**Education**

*Based on Village Potential data (Podes), there is an increase in the number of villages that have junior high, senior high, and vocational school facilities during 2020 to 2021.*

**Kesehatan**

Terdapat 16 buah puskesmas di Kabupaten Pasaman pada tahun 2022. Puskesmas pembantu pada tahun 2022 berjumlah 48 buah yang tersebar di seluruh kecamatan di Kabupaten Pasaman.

**Health**

*There are 16 health centers in Pasaman Regency in 2022. In 2022, there are 48 supporting health centers spread across all sub-districts in Pasaman Regency.*

**Perumahan dan Lingkungan**

Terdapat 19 armada kebersihan di Kabupaten Pasaman Tahun 2022. 19 armada tersebut adalah 8 truk, 1 pick up, dan 10 becak motor. Tenaga kebersihan sebanyak 85 orang.

**Housing and Environment**

*There are 19 cleaning fleets in Pasaman Regency in 2022. The 19 fleets are 8 trucks, 1 pick ups, and 10 paddle rickshaw. Cleaning staff as many as 85 people.*

**Kriminalitas**

Banyaknya perkara yang diterima Pengadilan Agama Kabupaten Pasaman tahun 2022 adalah 522 perkara. Perkara paling banyak adalah cerai gugat sebanyak 240 perkara.

**Crime**

*The number of cases received by the Pasaman Regency Religious Court in 2022 is 522 cases. The most cases are divorce lawsuits as many as 240 cases.*



### **Agama dan Sosial Lainnya**

Jumlah masjid dan mushola di Kabupaten Pasaman tahun 2022 mengalami kenaikan dari tahun 2021. Pada tahun 2021 jumlah masjid sebanyak 460, sedangkan di tahun 2022 jumlah masjid menjadi 473. Mushola pada tahun 2021 sebanyak 577, sedangkan pada 2022 menjadi 639. Untuk jumlah gereja protestan dan gereja katolik tetap, yaitu masing-masing 1.

Terdapat 6 panti asuhan di Kabupaten Pasaman. Kapasitas panti tersebut adalah 181 dan jumlah penghuninya pada tahun 2022 sebanyak 109 orang.

### **Kemiskinan dan Pembangunan Manusia**

Garis kemiskinan di Kabupaten Pasaman pada tahun 2022 sebesar 431.915 rupiah/kapita/bulan. Persentase penduduk miskin adalah 6,85 persen atau sekitar 19,94 ribu penduduk. Indeks Pembangunan Manusia di Kabupaten Pasaman pada tahun 2022 adalah 67,41

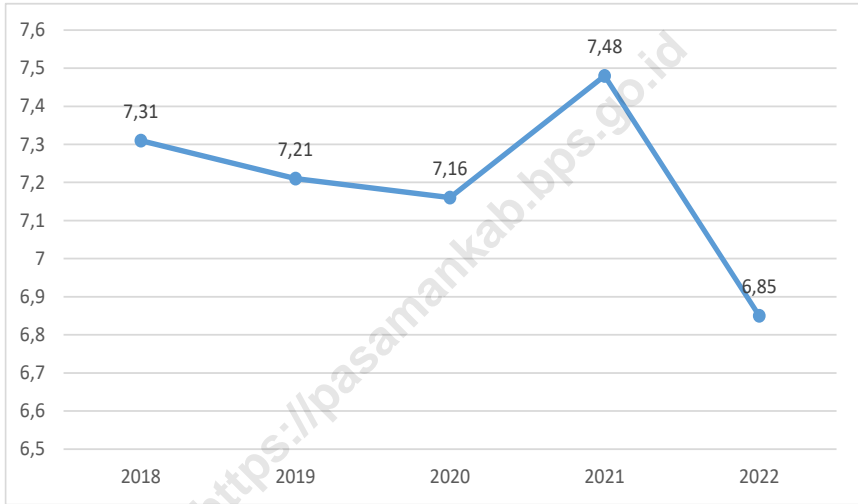
### **Religion and Others Social Affairs**

*The number of mosques and prayer rooms in Pasaman Regency in 2022 has increased from 2021. In 2021 the number of mosques is 460, while in 2022 the number of mosques will be 473. The number of mosques in 2021 is 577 while in 2022 it will be 639. For the number of Protestant churches and fixed catholic church, i.e. each 1.*

*There are 6 orphanages in Pasaman Regency. The capacity of the orphanage is 181 and the number of residents in 2022 is 109 people.*

### **Poverty and Human Development**

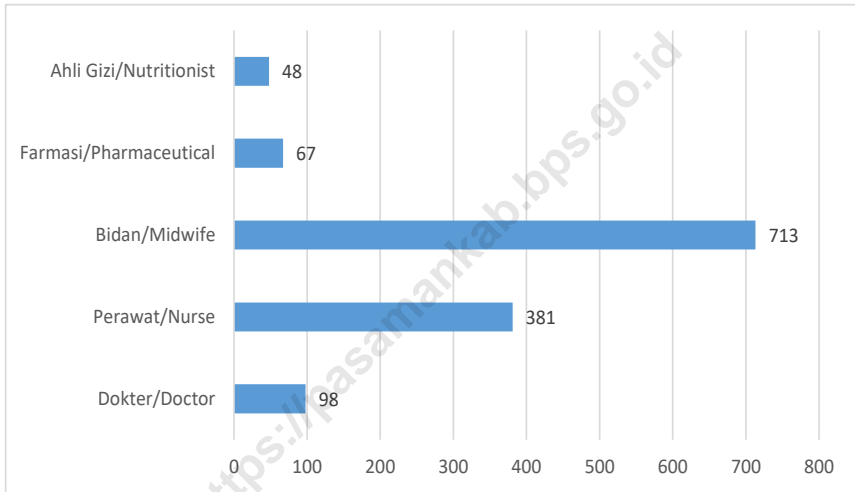
*The poverty line in Pasaman Regency in March 2022 is 431,915 rupiah/capita/month. The percentage of poor people is 6.85 percent or around 19.94 thousand people. The Human Development Index in Pasaman Regency in 2022 is 67.41.*

**Gambar** 4.1  
**Figures****Persentase Penduduk Miskin di Kabupaten Pasaman, 2018-2022**  
**Percentage of Poor People of Pasaman Regency, 2018-2022**

Sumber/Source: BPS, Survei Sosial Ekonomi Nasional Maret/BPS-Statistics Indonesia, March National Socioeconomic Survey

**Gambar** 4.2  
**Figures**

**Jumlah Tenaga Kesehatan di Kabupaten Pasaman, 2022**  
**Number of Medical Personnels in Pasaman Regency, 2022**



Sumber/Source: Dinas Kesehatan Kabupaten Pasaman/Regional Office of Health of Pasaman Regency

#### 4.1 PENDIDIKAN EDUCATION

**Tabel**  
**Table** 4.1.1

**Jumlah Sekolah, Guru, dan Murid Taman Kanak-Kanak (TK) di Bawah Kementerian Pendidikan, Kebudayaan, Riset, dan Teknologi Menurut Kecamatan di Kabupaten Pasaman, 2021/2022 dan 2022/2023**  
*Number of Schools, Teachers, and Pupils in Kindergarten Under The Ministry of Education, Culture, Research, and Technology by Subdistrict in Pasaman Regency, 2022/2023*

Kecamatan Subdistrict	Sekolah/Schools					
	Negeri Public		Swasta Private		Jumlah Total	
	2021/2022	2022/2023	2021/2022	2022/2023 <sup>1</sup>	2021/2022	2022/2023
(1)	(2)	(3)	(4)	(5)	(6)	(7)
Tigo Nagari	1	1	2	5	3	6
Bonjol	2	2	6	8	8	10
Simpang Alahan Mati	-	-	5	6	5	6
Lubuk Sikaping	2	2	13	15	15	17
Dua Koto	1	1	10	11	11	12
Panti	1	1	7	8	8	9
Padang Gelugur	-	-	12	13	12	13
Rao	3	3	8	10	11	13
Rao Utara	-	-	2	2	2	2
Rao Selatan	-	-	8	8	8	8
Mapat Tunggul	-	-	2	2	2	2
Mapat Tunggul Selatan	-	-	2	2	2	2
<b>Pasaman</b>	<b>10</b>	<b>10</b>	<b>77</b>	<b>90</b>	<b>87</b>	<b>100</b>

Lanjutan Tabel/Continued Table 4.1.1

Kecamatan Subdistrict	Guru <sup>2</sup> /Teachers <sup>2</sup>					
	Negeri Public		Swasta Private		Jumlah Total	
	2021/2022	2022/2023	2021/2022	2022/2023	2021/2022	2022/2023
(1)	(2)	(3)	(4)	(5)	(6)	(7)
Tigo Nagari	9	9	5	7	14	16
Bonjol	7	6	19	25	26	31
Simpang Alahan Mati	-	-	13	16	13	16
Lubuk Sikaping	14	16	71	79	85	95
Dua Koto	4	5	27	29	31	34
Panti	6	5	29	28	35	33
Padang Gelugur	-	-	52	58	52	58
Rao	17	18	38	41	55	59
Rao Utara	-	-	5	5	5	5
Rao Selatan	-	-	35	35	35	35
Mapat Tunggul	-	-	6	6	6	6
Mapat Tunggul Selatan	-	-	3	3	3	3
<b>Pasaman</b>	<b>57</b>	<b>59</b>	<b>303</b>	<b>332</b>	<b>360</b>	<b>391</b>

Lanjutan Tabel/*Continued Table 4.1.1*

Kecamatan Subdistrict	Murid/Pupils					
	Negeri Public		Swasta Private		Jumlah Total	
	2021/2022	2022/2023	2021/2022	2022/2023	2021/2022	2022/2023
(1)	(2)	(3)	(4)	(5)	(6)	(7)
Tigo Nagari	60	60	50	109	110	169
Bonjol	51	57	154	226	205	283
Simpang Alahan Mati	-	-	128	152	128	152
Lubuk Sikaping	83	96	509	549	592	645
Dua Koto	41	46	244	243	285	289
Panti	71	64	314	374	385	438
Padang Gelugur	-	-	527	535	527	535
Rao	148	147	434	403	582	550
Rao Utara	-	-	53	52	53	52
Rao Selatan	-	-	351	388	351	388
Mapat Tunggul	-	-	54	50	54	50
Mapat Tunggul Selatan	-	-	32	21	32	21
<b>Pasaman</b>	<b>454</b>	<b>470</b>	<b>2 850</b>	<b>3 102</b>	<b>3 304</b>	<b>3 572</b>

Catatan/Note: <sup>1</sup>Pertambahan dari jumlah PAUD yang sudah memiliki TK

<sup>2</sup>Jumlah guru termasuk kepala sekolah dan guru/The total of teachers including headmaster and teacher

Sumber/Source: Dinas Pendidikan dan Kebudayaan Kabupaten Pasaman, Data Semester Ganji/Regional Office of Educations and Culture of Pasaman Regency, Odd Semester Data

**Tabel**  
**Table** 4.1.2

**Jumlah Sekolah, Guru, dan Murid Raudatul Athfal (RA)  
di Bawah Kementerian Agama Menurut Kecamatan di  
Kabupaten Pasaman, 2021/2022 dan 2022/2023**  
**Number of Schools, Teachers, and Pupils in Raudatul Athfal  
(RA) Under The Ministry of Religious Affairs by Subdistrict in  
Pasaman Regency, 2021/2022 and 2022/2023**

Kecamatan Subdistrict	Sekolah/Schools					
	Negeri Public		Swasta Private		Jumlah Total	
	2021/2022	2022/2023	2021/2022	2022/2023	2021/2022	2022/2023
(1)	(2)	(3)	(4)	(5)	(6)	(7)
Tigo Nagari	-	-	5	4	5	4
Bonjol	-	-	1	1	1	1
Simpang Alahan Mati	-	-	1	1	1	1
Lubuk Sikaping	-	-	7	6	7	6
Dua Koto	-	-	1	1	1	1
Panti	-	-	-	-	-	-
Padang Gelugur	-	-	-	-	-	-
Rao	-	-	-	-	-	-
Rao Utara	-	-	-	-	-	-
Rao Selatan	-	-	-	-	1	-
Mapat Tunggul	-	-	-	-	-	-
Mapat Tunggul Selatan	-	-	-	-	-	-
<b>Pasaman</b>	-	-	<b>15</b>	<b>13</b>	<b>16</b>	<b>13</b>

Lanjutan Tabel/*Continued Table* 4.1.2

Kecamatan <i>Subdistrict</i>	Guru <sup>1</sup> / <i>Teachers</i> <sup>1</sup>					
	Negeri <i>Public</i>		Swasta <i>Private</i>		Jumlah <i>Total</i>	
	2021/2022	2022/2023	2021/2022	2022/2023	2021/2022	2022/2023
(1)	(2)	(3)	(4)	(5)	(6)	(7)
Tigo Nagari	-	-	16	13	16	13
Bonjol	-	-	2	2	2	2
Simpang Alahan Mati	-	-	5	3	5	3
Lubuk Sikaping	-	-	39	42	39	42
Dua Koto	-	-	3	3	3	3
Panti	-	-	-	-	-	-
Padang Gelugur	-	-	-	-	-	-
Rao	-	-	-	-	-	-
Rao Utara	-	-	-	-	-	-
Rao Selatan	-	-	-	-	-	-
Mapat Tunggul	-	-	-	-	-	-
Mapat Tunggul Selatan	-	-	-	-	-	-
<b>Pasaman</b>	-	-	<b>65</b>	<b>63</b>	<b>65</b>	<b>63</b>



Lanjutan Tabel/Continued Table 4.1.2

Kecamatan Subdistrict	Murid/Pupils					
	Negeri Public		Swasta Private		Jumlah Total	
	2021/2022	2022/2023	2021/2022	2022/2023	2021/2022	2022/2023
(1)	(2)	(3)	(4)	(5)	(6)	(7)
Tigo Nagari	-	-	88	97	88	97
Bonjol	-	-	11	5	11	5
Simpang Alahan Mati	-	-	49	77	49	77
Lubuk Sikaping	-	-	369	374	369	374
Dua Koto	-	-	27	28	27	28
Panti	-	-	-	-	-	-
Padang Gelugur	-	-	-	-	-	-
Rao	-	-	-	-	-	-
Rao Utara	-	-	-	-	-	-
Rao Selatan	-	-	-	-	-	-
Mapat Tunggul	-	-	-	-	-	-
Mapat Tunggul Selatan	-	-	-	-	-	-
<b>Pasaman</b>	-	-	<b>544</b>	<b>581</b>	<b>544</b>	<b>581</b>

Catatan/Note: <sup>1</sup> Jumlah guru termasuk kepala sekolah dan guru/The total of teachers including headmaster and teacher  
 Sumber/Source: Kantor Kementerian Agama Kabupaten Pasaman, Data Semester Ganjil/Ministry of Religious Affairs of Pasaman Regency, Odd Semester Data

**Tabel**  
**Table** 4.1.3**Jumlah Sekolah, Guru, dan Murid Sekolah Dasar (SD) di Bawah Kementerian Pendidikan, Kebudayaan, Riset, dan Teknologi Menurut Kecamatan di Kabupaten Pasaman, 2021/2022 dan 2022/2023****Number of Schools, Teachers, and Pupils in Primary Schools Under The Ministry of Education, Culture, Research, and Technology by Subdistrict in Pasaman Regency, 2021/2022 and 2022/2023**

Kecamatan Subdistrict	Sekolah/Schools					
	Negeri Public		Swasta Private		Jumlah Total	
	2021/2022	2022/2023	2021/2022	2022/2023	2021/2022	2022/2023
(1)	(2)	(3)	(4)	(5)	(6)	(7)
Tigo Nagari	22	22	-	-	22	22
Bonjol	25	25	-	-	25	25
Simpang Alahan Mati	11	11	-	-	11	11
Lubuk Sikaping	34	34	2	2	36	36
Dua Koto	29	29	-	-	29	29
Panti	23	23	1	1	24	24
Padang Gelugur	21	21	1	1	22	22
Rao	19	19	1	1	20	20
Rao Utara	14	14	-	-	14	14
Rao Selatan	19	19	-	-	19	19
Mapat Tunggul	14	14	-	-	14	14
Mapat Tunggul Selatan	13	13	-	-	13	13
<b>Pasaman</b>	<b>244</b>	<b>244</b>	<b>5</b>	<b>5</b>	<b>249</b>	<b>249</b>

Lanjutan Tabel/Continued Table 4.1.3

Kecamatan Subdistrict	Guru <sup>1</sup> /Teachers <sup>1</sup>					
	Negeri Public		Swasta Private		Jumlah Total	
	2021/2022	2022/2023	2021/2022	2022/2023	2021/2022	2022/2023
(1)	(2)	(3)	(4)	(5)	(6)	(7)
Tigo Nagari	251	278	-	-	251	278
Bonjol	207	231	-	-	207	231
Simpang Alahan Mati	85	99	-	-	85	99
Lubuk Sikaping	375	420	51	47	426	467
Dua Koto	276	311	-	-	276	311
Panti	232	255	12	16	244	271
Padang Gelugur	215	243	7	6	222	249
Rao	219	234	10	12	229	246
Rao Utara	115	131	-	-	115	131
Rao Selatan	206	223	-	-	206	223
Mapat Tunggul	97	115	-	-	97	115
Mapat Tunggul Selatan	113	133	-	-	113	133
<b>Pasaman</b>	<b>2 391</b>	<b>2 673</b>	<b>80</b>	<b>81</b>	<b>2 471</b>	<b>2 754</b>

Lanjutan Tabel/*Continued Table* 4.1.3

Kecamatan <i>Subdistrict</i>	Murid/ <i>Pupils</i>					
	Negeri <i>Public</i>		Swasta <i>Private</i>		Jumlah <i>Total</i>	
	2021/2022	2022/2023	2021/2022	2022/2023	2021/2022	2022/2023
(1)	(2)	(3)	(4)	(5)	(6)	(7)
Tigo Nagari	4 193	4 187	-	-	4 193	4 187
Bonjol	3 027	2 961	-	-	3 027	2 961
Simpang Alahan Mati	1 413	1 414	-	-	1 413	1 414
Lubuk Sikaping	5 102	5 049	621	676	5 723	5 725
Dua Koto	3 433	3 424	-	-	3 433	3 424
Panti	3 970	3 796	140	176	4 110	3 972
Padang Gelugur	3 386	3 317	21	22	3 407	3 339
Rao	3 377	3 330	107	158	3 484	3 488
Rao Utara	1 474	1 461	-	-	1 474	1 461
Rao Selatan	2 911	2 862	-	-	2 911	2 862
Mapat Tunggul	1 083	1 091	-	-	1 083	1 091
Mapat Tunggul Selatan	1 258	1 234	-	-	1 258	1 234
<b>Pasaman</b>	<b>34 627</b>	<b>34 126</b>	<b>889</b>	<b>1 032</b>	<b>35 516</b>	<b>35 158</b>

Catatan/*Note*: <sup>1</sup> Jumlah guru termasuk kepala sekolah dan guru/*The total of teachers including headmaster and teacher*

Sumber/*Source*: Dinas Pendidikan dan Kebudayaan Kabupaten Pasaman, Data Semester Ganji/*Regional Office of Educations and Culture of Pasaman Regency, Odd Semester Data*

**Tabel**  
**Table** 4.1.4**Jumlah Sekolah, Guru, dan Murid Madrasah Ibtidaiyah (MI) di Bawah Kementerian Agama Menurut Kecamatan Menurut Kecamatan di Kabupaten Pasaman, 2021/2022 dan 2022/2023****Number of Schools, Teachers, and Pupils in Madrasah Ibtidaiyah (MI) Under The Ministry of Religious Affairs by Subdistrict in Pasaman Regency, 2021/2022 and 2022/2023**

Kecamatan Subdistrict	Sekolah/Schools					
	Negeri Public		Swasta Private		Jumlah Total	
	2021/2022	2022/2023	2021/2022	2022/2023	2021/2022	2022/2023
(1)	(2)	(3)	(4)	(5)	(6)	(7)
Tigo Nagari	-	-	-	-	-	-
Bonjol	1	1	-	-	1	1
Simpang Alahan Mati	-	-	-	-	-	-
Lubuk Sikaping	-	-	1	-	1	-
Dua Koto	-	-	-	-	-	-
Panti	-	-	1	1	1	1
Padang Gelugur	1	1	4	4	5	5
Rao	-	-	-	-	-	-
Rao Utara	-	-	-	-	-	-
Rao Selatan	-	-	1	1	1	1
Mapat Tunggul	-	-	1	1	1	1
Mapat Tunggul Selatan	-	-	-	-	-	-
<b>Pasaman</b>	<b>2</b>	<b>2</b>	<b>8</b>	<b>7</b>	<b>10</b>	<b>9</b>

Lanjutan Tabel/*Continued Table* 4.1.4

Kecamatan <i>Subdistrict</i>	Guru <sup>1</sup> / <i>Teachers</i> <sup>1</sup>					
	Negeri <i>Public</i>		Swasta <i>Private</i>		Jumlah <i>Total</i>	
	2021/2022	2022/2023	2021/2022	2022/2023	2021/2022	2022/2023
(1)	(2)	(3)	(4)	(5)	(6)	(7)
Tigo Nagari	-	-	-	-	-	-
Bonjol	9	12	-	-	9	12
Simpang Alahan Mati	-	-	-	-	-	-
Lubuk Sikaping	-	-	8	-	8	-
Dua Koto	-	-	-	-	-	-
Panti	-	-	11	8	11	8
Padang Gelugur	14	22	38	39	52	61
Rao	-	-	-	-	-	-
Rao Utara	-	-	-	-	-	-
Rao Selatan	-	-	8	8	8	8
Mapat Tunggul	-	-	8	7	8	7
Mapat Tunggul Selatan	-	-	-	-	-	-
<b>Pasaman</b>	<b>23</b>	<b>34</b>	<b>73</b>	<b>62</b>	<b>96</b>	<b>96</b>

Lanjutan Tabel/Continued Table 4.1.4

Kecamatan Subdistrict	Murid/Pupils					
	Negeri Public		Swasta Private		Jumlah Total	
	2021/2022	2022/2023	2021/2022	2022/2023	2021/2022	2022/2023
(1)	(2)	(3)	(4)	(5)	(6)	(7)
Tigo Nagari	-	-	-	-	-	-
Bonjol	177	183	-	-	177	183
Simpang Alahan Mati	-	-	-	-	-	-
Lubuk Sikaping	-	-	21	-	21	-
Dua Koto	-	-	-	-	-	-
Panti	-	-	125	123	125	123
Padang Gelugur	336	347	372	395	708	742
Rao	-	-	-	-	-	-
Rao Utara	-	-	-	-	-	-
Rao Selatan	-	-	65	55	65	55
Mapat Tunggul	-	-	90	89	90	89
Mapat Tunggul Selatan	-	-	-	-	-	-
<b>Pasaman</b>	<b>513</b>	<b>530</b>	<b>673</b>	<b>662</b>	<b>1 186</b>	<b>1 192</b>

Catatan/Note: <sup>1</sup> Jumlah guru termasuk kepala sekolah dan guru/The total of teachers including headmaster and teacher

Sumber/Source: Kantor Kementerian Agama Kabupaten Pasaman, Data Semester Ganjil/Ministry of Religious Affairs of Pasaman Regency, Odd Semester Data

**Tabel**  
**Table** 4.1.5

**Jumlah Sekolah, Guru, dan Murid Sekolah Menengah Pertama (SMP) di Bawah Kementerian Pendidikan, Kebudayaan, Riset, dan Teknologi Menurut Kecamatan di Kabupaten Pasaman, 2021/2022 dan 2022/2023**  
**Number of Schools, Teachers, and Pupils in Lower Secondary Schools Under The Ministry of Education, Culture, Research, and Technology by Subdistrict in Pasaman Regency, 2021/2022 and 2022/2023**

Kecamatan Subdistrict	Sekolah/Schools					
	Negeri Public		Swasta Private		Jumlah Total	
	2021/2022	2022/2023	2021/2022	2022/2023	2021/2022	2022/2023
(1)	(2)	(3)	(4)	(5)	(6)	(7)
Tigo Nagari	3	3	-	-	3	3
Bonjol	3	3	-	-	3	3
Simpang Alahan Mati	2	2	-	-	2	2
Lubuk Sikaping	4	4	-	-	4	4
Dua Koto	5	5	-	-	5	5
Panti	2	2	-	-	2	2
Padang Gelugur	2	2	-	-	2	2
Rao	3	3	-	-	3	3
Rao Utara	3	3	-	-	3	3
Rao Selatan	3	3	1	1	4	4
Mapat Tunggul	4	4	-	-	4	4
Mapat Tunggul Selatan	4	4	-	-	4	4
<b>Pasaman</b>	<b>38</b>	<b>38</b>	<b>1</b>	<b>1</b>	<b>39</b>	<b>39</b>



Lanjutan Tabel/Continued Table 4.1.5

Kecamatan Subdistrict	Guru <sup>1</sup> /Teachers <sup>1</sup>					
	Negeri Public		Swasta Private		Jumlah Total	
	2021/2022	2022/2023	2021/2022	2022/2023	2021/2022	2022/2023
(1)	(2)	(3)	(4)	(5)	(6)	(7)
Tigo Nagari	88	90	-	-	88	90
Bonjol	78	84	-	-	78	84
Simpang Alahan Mati	44	44	-	-	44	44
Lubuk Sikaping	161	155	-	-	161	155
Dua Koto	101	94	-	-	101	94
Panti	68	73	-	-	68	73
Padang Gelugur	76	72	-	-	76	72
Rao	100	99	-	-	100	99
Rao Utara	53	57	-	-	53	57
Rao Selatan	84	83	9	18	93	101
Mapat Tunggul	57	64	-	-	57	64
Mapat Tunggul Selatan	49	51	-	-	49	51
<b>Pasaman</b>	<b>959</b>	<b>966</b>	<b>9</b>	<b>18</b>	<b>968</b>	<b>984</b>

Lanjutan Tabel/*Continued Table* 4.1.5

Kecamatan <i>Subdistrict</i>	Murid/ <i>Pupils</i>					
	Negeri <i>Public</i>		Swasta <i>Private</i>		Jumlah <i>Total</i>	
	2021/2022	2022/2023	2021/2022	2022/2023	2021/2022	2022/2023
(1)	(2)	(3)	(4)	(5)	(6)	(7)
Tigo Nagari	1 206	1 091	-	-	1 206	1 091
Bonjol	1 022	1 039	-	-	1 022	1 039
Simpang Alahan Mati	519	490	-	-	519	490
Lubuk Sikaping	1 920	1 799	-	-	1 920	1 799
Dua Koto	708	641	-	-	708	641
Panti	840	840	-	-	840	840
Padang Gelugur	859	770	-	-	859	770
Rao	774	784	-	-	774	784
Rao Utara	362	319	-	-	362	319
Rao Selatan	872	807	63	103	935	910
Mapat Tunggul	397	386	-	-	397	386
Mapat Tunggul Selatan	370	347	-	-	370	347
<b>Pasaman</b>	<b>9 849</b>	<b>9 313</b>	<b>63</b>	<b>103</b>	<b>9 912</b>	<b>9 416</b>

Catatan/*Note*: <sup>1</sup> Jumlah guru termasuk kepala sekolah dan guru/*The total of teachers including headmaster and teacher*

Sumber/*Source*: Dinas Pendidikan dan Kebudayaan Kabupaten Pasaman, Data Semester Ganji/*Regional Office of Educations and Culture of Pasaman Regency, Odd Semester Data*

**Tabel**  
**Table 4.1.6**

**Jumlah Sekolah, Guru, dan Murid Madrasah Tsanawiyah (MTs) di Bawah Kementerian Agama Menurut Kecamatan di Kabupaten Pasaman, 2021/2022 dan 2022/2023**  
**Number of Schools, Teachers, and Pupils in Madrasah Tsanawiyah (MTs) Under The Ministry of Religious Affairs by Subdistrict in Pasaman Regency, 2021/2022 and 2022/2023**

Kecamatan Subdistrict	Sekolah/Schools					
	Negeri Public		Swasta Private		Jumlah Total	
	2021/2022	2022/2023	2021/2022	2022/2023	2021/2022	2022/2023
(1)	(2)	(3)	(4)	(5)	(6)	(7)
Tigo Nagari	-	-	1	1	1	1
Bonjol	1	1	1	1	2	2
Simpang Alahan Mati	-	-	1	1	1	1
Lubuk Sikaping	1	1	1	1	2	2
Dua Koto	1	1	2	2	3	3
Panti	1	1	1	1	2	2
Padang Gelugur	-	-	3	3	3	3
Rao	1	1	1	1	2	2
Rao Utara	-	-	1	1	1	1
Rao Selatan	-	-	1	1	1	1
Mapat Tunggul	-	-	-	-	-	-
Mapat Tunggul Selatan	-	-	-	-	-	-
<b>Pasaman</b>	<b>5</b>	<b>5</b>	<b>13</b>	<b>13</b>	<b>18</b>	<b>18</b>

Lanjutan Tabel/*Continued Table* 4.1.6

Kecamatan <i>Subdistrict</i>	Guru <sup>1</sup> / <i>Teachers</i> <sup>1</sup>					
	Negeri <i>Public</i>		Swasta <i>Private</i>		Jumlah <i>Total</i>	
	2021/2022	2022/2023	2021/2022	2022/2023	2021/2022	2022/2023
(1)	(2)	(3)	(4)	(5)	(6)	(7)
Tigo Nagari	-	-	22	28	22	28
Bonjol	19	31	15	26	34	57
Simpang Alahan Mati	-	-	10	10	10	10
Lubuk Sikaping	45	69	15	20	60	89
Dua Koto	18	36	23	24	41	60
Panti	22	58	16	15	38	73
Padang Gelugur	-	-	-	53	-	53
Rao	41	69	26	24	67	93
Rao Utara	-	-	14	17	14	17
Rao Selatan	-	-	35	35	35	35
Mapat Tunggul	-	-	-	-	-	-
Mapat Tunggul Selatan	-	-	-	-	-	-
<b>Pasaman</b>	<b>145</b>	<b>263</b>	<b>176</b>	<b>252</b>	<b>321</b>	<b>515</b>

Lanjutan Tabel/Continued Table 4.1.6

Kecamatan Subdistrict	Murid/Students					
	Negeri Public		Swasta Private		Jumlah Total	
	2021/2022	2022/2023	2021/2022	2022/2023	2021/2022	2022/2023
(1)	(2)	(3)	(4)	(5)	(6)	(7)
Tigo Nagari	-	-	173	181	173	181
Bonjol	479	411	222	196	701	607
Simpang Alahan Mati	-	-	5	7	5	7
Lubuk Sikaping	1 136	1 111	26	28	1 162	1 139
Dua Koto	448	451	157	142	605	593
Panti	873	898	68	66	941	964
Padang Gelugur	-	-	223	233	223	233
Rao	1 206	1 081	229	205	1 435	1 286
Rao Utara	-	-	69	70	69	70
Rao Selatan	-	-	601	615	601	615
Mapat Tunggul	-	-	-	-	-	-
Mapat Tunggul Selatan	-	-	-	-	-	-
<b>Pasaman</b>	<b>4 412</b>	<b>3 952</b>	<b>1 773</b>	<b>1 743</b>	<b>5 915</b>	<b>5 695</b>

Catatan/Note: <sup>1</sup> Jumlah guru termasuk kepala sekolah dan guru/The total of teachers including headmaster and teacher  
 Sumber/Source: Kantor Kementerian Agama Kabupaten Pasaman, Data Semester Ganjil/Ministry of Religious Affairs of Pasaman Regency, Odd Semester Data

**Tabel**  
**Table** 4.1.7

**Jumlah Sekolah, Guru, dan Murid Sekolah Menengah Atas (SMA) di Bawah Kementerian Pendidikan, Kebudayaan, Riset, dan Teknologi Menurut Kecamatan di Kabupaten Pasaman, 2021/2022 dan 2022/2023**  
***Number of Schools, Teachers, and Pupils in Upper Secondary Schools Under The Ministry of Education, Culture, Research, and Technology by Subdistrict in Pasaman Regency, 2021/2022 and 2022/2023***

Kecamatan Subdistrict	Sekolah/Schools					
	Negeri Public		Swasta Private		Jumlah Total	
	2021/2022	2022/2023	2021/2022	2022/2023	2021/2022	2022/2023
(1)	(2)	(3)	(4)	(5)	(6)	(7)
Tigo Nagari	1	1	-	-	1	1
Bonjol	1	1	1	-	2	1
Simpang Alahan Mati	-	-	-	-	-	-
Lubuk Sikaping	3	3	-	-	3	3
Dua Koto	1	1	-	-	1	1
Panti	1	1	-	-	1	1
Padang Gelugur	1	1	-	-	1	1
Rao	1	1	1	1	2	2
Rao Utara	1	1	-	-	1	1
Rao Selatan	-	-	1	1	1	1
Mapat Tunggul	1	1	-	-	1	1
Mapat Tunggul Selatan	1	1	-	-	1	1
<b>Pasaman</b>	<b>12</b>	<b>12</b>	<b>3</b>	<b>2</b>	<b>15</b>	<b>14</b>

Lanjutan Tabel/Continued Table 4.1.7

Kecamatan Subdistrict	Guru/Teachers					
	Negeri Public		Swasta Private		Jumlah Total	
	2021/2022	2022/2023	2021/2022	2022/2023	2021/2022	2022/2023
(1)	(2)	(3)	(4)	(5)	(6)	(7)
Tigo Nagari	39	44	-	-	39	44
Bonjol	51	58	7	-	58	58
Simpang Alahan Mati	-	-	-	-	-	-
Lubuk Sikaping	130	145	-	-	130	145
Dua Koto	46	46	-	-	46	46
Panti	51	63	-	-	51	63
Padang Gelugur	66	63	-	-	66	63
Rao	59	69	5	6	64	75
Rao Utara	26	28	-	-	26	28
Rao Selatan	-	-	11	10	11	10
Mapat Tunggul	30	28	-	-	30	28
Mapat Tunggul Selatan	19	21	-	-	19	21
<b>Pasaman</b>	<b>517</b>	<b>565</b>	<b>23</b>	<b>16</b>	<b>540</b>	<b>581</b>

Lanjutan Tabel/*Continued Table 4.1.7*

Kecamatan <i>Subdistrict</i>	Murid/Pupils					
	Negeri <i>Public</i>		Swasta <i>Private</i>		Jumlah <i>Total</i>	
	2021/2022	2022/2023	2021/2022	2022/2023	2021/2022	2022/2023
(1)	(2)	(3)	(4)	(5)	(6)	(7)
Tigo Nagari	689	658	-	-	689	658
Bonjol	877	893	15	-	892	893
Simpang Alahan Mati	-	-	-	-	-	-
Lubuk Sikaping	1 939	1 962	-	-	1 939	1 962
Dua Koto	700	653	-	-	700	653
Panti	743	734	-	-	743	734
Padang Gelugur	992	1 040	-	-	992	1 040
Rao	1 608	1 019	58	59	1 126	1 078
Rao Utara	206	194	-	-	206	194
Rao Selatan	-	-	35	52	35	52
Mapat Tunggul	156	141	-	-	156	141
Mapat Tunggul Selatan	130	133	-	-	130	133
<b>Pasaman</b>	<b>7 500</b>	<b>7 427</b>	<b>108</b>	<b>111</b>	<b>7 608</b>	<b>7 538</b>

Sumber/*Source*: Kementerian Pendidikan, Kebudayaan, Riset, dan Teknologi, Sistem Data Pokok Pendidikan, data semester ganjil/  
*Ministry of Education, Culture, Research, and Technology, Basic Education Data System, odd semester*



**Tabel**  
**Table 4.1.8**

**Jumlah Sekolah, Guru, dan Murid Sekolah Menengah Kejuruan (SMK) di Bawah Kementerian Pendidikan, Kebudayaan, Riset, dan Teknologi Menurut Kecamatan di Kabupaten Pasaman, 2021/2022 dan 2022/2023**  
**Number of Schools, Teachers, and Pupils in Vocational High Schools Under The Ministry of Education, Culture, Research, and Technology by Subdistrict in Pasaman Regency, 2021/2022 and 2022/2023**

Kecamatan Subdistrict	Sekolah/Schools					
	Negeri Public		Swasta Private		Jumlah Total	
	2021/2022	2022/2023	2021/2022	2022/2023	2021/2022	2022/2023
(1)	(2)	(3)	(4)	(5)	(6)	(7)
Tigo Nagari	-	-	-	-	-	-
Bonjol	1	1	-	-	1	1
Simpang Alahan Mati	1	1	-	-	1	1
Lubuk Sikaping	1	1	1	1	2	2
Dua Koto	1	1	-	-	1	1
Panti	-	-	1	1	1	1
Padang Gelugur	1	1	-	-	1	1
Rao	-	-	-	-	-	-
Rao Utara	-	-	-	-	-	-
Rao Selatan	1	1	-	-	1	1
Mapat Tunggul	-	-	-	-	-	-
Mapat Tunggul Selatan	-	-	-	-	-	-
<b>Pasaman</b>	<b>6</b>	<b>6</b>	<b>2</b>	<b>2</b>	<b>8</b>	<b>8</b>

Lanjutan Tabel/*Continued Table* 4.1.8

Kecamatan Subdistrict	Guru/Teachers					
	Negeri Public		Swasta Private		Jumlah Total	
	2021/2022	2022/2023	2021/2022	2022/2023	2021/2022	2022/2023
(1)	(2)	(3)	(4)	(5)	(6)	(7)
Tigo Nagari	-	-	-	-	-	-
Bonjol	50	61	-	-	50	61
Simpang Alahan Mati	18	22	-	-	18	22
Lubuk Sikaping	77	96	19	12	96	108
Dua Koto	28	37	-	-	28	37
Panti	-	-	27	30	27	30
Padang Gelugur	39	48	-	-	39	48
Rao	-	-	-	-	-	-
Rao Utara	-	-	-	-	-	-
Rao Selatan	59	65	-	-	59	65
Mapat Tunggul	-	-	-	-	-	-
Mapat Tunggul Selatan	-	-	-	-	-	-
<b>Pasaman</b>	<b>271</b>	<b>329</b>	<b>46</b>	<b>42</b>	<b>317</b>	<b>371</b>

Lanjutan Tabel/Continued Table 4.1.8

Kecamatan Subdistrict	Murid/Pupils					
	Negeri Public		Swasta Private		Jumlah Total	
	2021/2022	2022/2023	2021/2022	2022/2023	2021/2022	2022/2023
(1)	(2)	(3)	(4)	(5)	(6)	(7)
Tigo Nagari	-	-	-	-	-	-
Bonjol	724	678	-	-	724	678
Simpang Alahan Mati	207	160	-	-	207	160
Lubuk Sikaping	1 347	1 381	85	69	1 432	1 450
Dua Koto	143	225	-	-	143	225
Panti	-	-	495	609	495	609
Padang Gelugur	464	410	-	-	464	410
Rao	-	-	-	-	-	-
Rao Utara	-	-	-	-	-	-
Rao Selatan	903	872	-	-	903	872
Mapat Tunggul	-	-	-	-	-	-
Mapat Tunggul Selatan	-	-	-	-	-	-
<b>Pasaman</b>	<b>3 788</b>	<b>3 726</b>	<b>580</b>	<b>678</b>	<b>4 368</b>	<b>4 404</b>

Sumber/Source: Kementerian Pendidikan, Kebudayaan, Riset, dan Teknologi, Sistem Data Pokok Pendidikan, data semester ganjil/  
Ministry of Education, Culture, Research, and Technology, Basic Education Data System, odd semester

**Tabel**  
**Table** 4.1.9

**Jumlah Sekolah, Guru, dan Murid Madrasah Aliyah (MA)  
di Bawah Kementerian Agama Menurut Kecamatan di  
Kabupaten Pasaman, 2021/2022 dan 2022/2023**  
*Number of Schools, Teachers, and Pupils in Madrasah Aliyah  
(MA) Under the Ministry of Religious Affairs by Subdistrict in  
Pasaman Regency, 2022 and 2022/2023*

Kecamatan Subdistrict	Sekolah/Schools					
	Negeri Public		Swasta Private		Jumlah Total	
	2021/2022	2022/2023	2021/2022	2022/2023	2021/2022	2022/2023
(1)	(2)	(3)	(4)	(5)	(6)	(7)
Tigo Nagari	-	-	1	1	1	1
Bonjol	-	-	2	2	2	2
Simpang Alahan Mati	-	-	-	-	-	-
Lubuk Sikaping	1	1	-	-	1	1
Dua Koto	-	-	3	3	3	3
Panti	-	-	1	1	1	1
Padang Gelugur	-	-	2	2	2	2
Rao	-	-	1	1	1	1
Rao Utara	-	-	-	-	-	-
Rao Selatan	1	1	1	1	2	2
Mapat Tunggul	-	-	-	-	-	-
Mapat Tunggul Selatan	-	-	-	-	-	-
<b>Pasaman</b>	<b>2</b>	<b>2</b>	<b>11</b>	<b>11</b>	<b>13</b>	<b>13</b>

Lanjutan Tabel/Continued Table 4.1.9

Kecamatan Subdistrict	Guru <sup>1</sup> /Teachers <sup>1</sup>					
	Negeri Public		Swasta Private		Jumlah Total	
	2021/2022	2022/2023	2021/2022	2022/2023	2021/2022	2022/2023
(1)	(2)	(3)	(4)	(5)	(6)	(7)
Tigo Nagari	-	-	15	15	15	15
Bonjol	-	-	40	43	40	43
Simpang Alahan Mati	-	-	-	-	-	-
Lubuk Sikaping	66	35	-	-	66	35
Dua Koto	-	-	45	57	45	57
Panti	-	-	16	15	16	15
Padang Gelugur	-	-	32	34	32	34
Rao	-	-	23	20	23	20
Rao Utara	-	-	-	-	-	-
Rao Selatan	34	34	24	22	58	56
Mapat Tunggul	-	-	-	-	-	-
Mapat Tunggul Selatan	-	-	-	-	-	-
<b>Pasaman</b>	<b>100</b>	<b>69</b>	<b>195</b>	<b>206</b>	<b>295</b>	<b>275</b>

Lanjutan Tabel/*Continued Table* 4.1.9

Kecamatan <i>Subdistrict</i>	Murid/ <i>Pupils</i>					
	Negeri <i>Public</i>		Swasta <i>Private</i>		Jumlah <i>Total</i>	
	2021/2022	2022/2023	2021/2022	2022/2023	2021/2022	2022/2023
(1)	(2)	(3)	(4)	(5)	(6)	(7)
Tigo Nagari	-	-	38	29	38	29
Bonjol	-	-	125	136	125	136
Simpang Alahan Mati	-	-	-	-	-	-
Lubuk Sikaping	806	802	-	-	806	802
Dua Koto	-	-	281	271	281	271
Panti	-	-	74	86	74	86
Padang Gelugur	-	-	102	113	102	113
Rao	-	-	130	102	130	102
Rao Utara	-	-	-	-	-	-
Rao Selatan	231	211	276	234	507	445
Mapat Tunggul	-	-	-	-	-	-
Mapat Tunggul Selatan	-	-	-	-	-	-
<b>Pasaman</b>	<b>1 037</b>	<b>1 013</b>	<b>1 026</b>	<b>971</b>	<b>2 063</b>	<b>1 984</b>

Catatan/*Note*: <sup>1</sup> Jumlah guru termasuk kepala sekolah dan guru/*The total of teachers including headmaster and teacher*  
 Sumber/*Source*: Kantor Kementerian Agama Kabupaten Pasaman, Data Semester Ganjil/*Ministry of Religious Affairs of Pasaman*  
*Regency, Odd Semester Data*

**Tabel 4.1.10** Perguruan Tinggi/Sekolah Tinggi, Mahasiswa, dan Tenaga Pendidik Menurut Jenis Kelamin di Kabupaten Pasaman, 2022  
**Table 4.1.10** Universities/Colleges, Students, and Lectures by Sex in Pasaman Regency, 2022

Perguruan Tinggi/Sekolah Tinggi Universities/Colleges	Jumlah Mahasiswa Number of Students		Jumlah Tenaga Pendidik Number of Lectures	
	Laki-laki Male	Perempuan Female	Laki-laki Male	Perempuan Female
(1)	(2)	(3)	(4)	(5)
Institut Teknologi dan Ilmu Sosial Khatulistiwa (ITS-Khatulistiwa), Yayasan Pendidikan Pasaman (YAPPAS) <sup>1</sup> <i>Institute of Technology and Social Sciences of the Khatulistiwa (ITS-Khatulistiwa), Fondation of Pendidikan Pasaman<sup>1</sup></i>	82	87	9	12
Sekolah Tinggi Agama Islam (STAI) Lubuk Sikaping, Yayasan Dakwah Islamiyah (YDI) <i>Islamic College of Lubuk Sikaping, Fondation of Dakwah Islamiyah</i>	210	293	11	6
<b>Jumlah/Total</b>	<b>292</b>	<b>380</b>	<b>20</b>	<b>18</b>

Catatan/Note : <sup>1</sup>Kampus yang berlokasi di Lubuk Sikaping, Kabupaten Pasaman/ *The campus is located in Lubuk Sikaping District, Pasaman Regency*

Sumber/Source: Perguruan Tinggi/Sekolah Tinggi di Kabupaten Pasaman/*Universities/Colleges in Pasaman Regency*

**Tabel**  
**Table** 4.1.11

**Jumlah Desa<sup>1</sup>/Kelurahan yang Memiliki Fasilitas Sekolah Menurut Kecamatan dan Tingkat Pendidikan di Kabupaten Pasaman, 2019–2021**  
**Number of Villages<sup>1</sup>/Kelurahan Having Educational Facilities by Subdistrict and Educational Level in Pasaman Regency, 2019-2021**

Kecamatan Subdistrict	SD Primary School		
	2019	2020	2021
(1)	(2)	(3)	(4)
Bonjol	5	5	5
Tigo Nagari	5	5	5
Simpang Alahan Mati	4	4	4
Lubuk Sikaping	13	13	13
Dua Koto	7	7	7
Panti	4	4	4
Padang Gelugur	4	4	4
Rao	5	5	5
Mapat Tunggul	4	4	4
Mapat Tunggul Selatan	2	2	2
Rao Selatan	6	6	6
Rao Utara	3	3	3
<b>Pasaman</b>	<b>62</b>	<b>62</b>	<b>62</b>



Lanjutan Tabel/Continued Table 4.1.11

Kecamatan Subdistrict	SMP Junior High School		
	2019	2020	2021
(1)	(5)	(6)	(7)
Bonjol	3	3	3
Tigo Nagari	3	3	3
Simpang Alahan Mati	2	2	2
Lubuk Sikaping	4	4	4
Dua Koto	5	5	6
Panti	3	4	4
Padang Gelugur	2	2	2
Rao	4	4	4
Mapat Tunggul	3	3	3
Mapat Tunggul Selatan	2	2	2
Rao Selatan	3	3	4
Rao Utara	3	3	3
<b>Pasaman</b>	<b>37</b>	<b>38</b>	<b>40</b>

Lanjutan Tabel/*Continued Table* 4.1.11

Kecamatan Subdistrict	SMA Senior High School		
	2019	2020	2021
(1)	(8)	(9)	(10)
Bonjol	3	3	3
Tigo Nagari	1	1	2
Simpang Alahan Mati	-	-	-
Lubuk Sikaping	3	3	3
Dua Koto	4	4	4
Panti	2	2	2
Padang Gelugur	2	2	2
Rao	2	2	2
Mapat Tunggul	1	1	1
Mapat Tunggul Selatan	1	1	1
Rao Selatan	3	3	3
Rao Utara	1	1	1
<b>Pasaman</b>	<b>23</b>	<b>23</b>	<b>24</b>

Lanjutan Tabel/Continued Table 4.1.11

Kecamatan Subdistrict	SMK Vocational School		
	2019	2020	2021
(1)	(11)	(12)	(13)
Bonjol	1	1	1
Tigo Nagari	-	-	-
Simpang Alahan Mati	1	1	1
Lubuk Sikaping	1	1	1
Dua Koto	1	1	1
Panti	1	1	1
Padang Gelugur	1	1	1
Rao	-	-	-
Mapat Tunggul	-	-	-
Mapat Tunggul Selatan	-	-	-
Rao Selatan	1	1	1
Rao Utara	-	-	-
<b>Pasaman</b>	<b>7</b>	<b>7</b>	<b>9</b>

Lanjutan Tabel/*Continued Table* 4.1.11

Kecamatan Subdistrict	Perguruan Tinggi University		
	2019	2020	2021
(1)	(14)	(15)	(16)
Bonjol	-	-	-
Tigo Nagari	-	-	-
Simpang Alahan Mati	-	-	-
Lubuk Sikaping	2	2	2
Dua Koto	-	-	-
Panti	-	-	-
Padang Gelugur	-	-	-
Rao	-	-	-
Mapat Tunggul	-	-	-
Mapat Tunggul Selatan	-	-	-
Rao Selatan	-	-	-
Rao Utara	-	-	-
<b>Pasaman</b>	<b>2</b>	<b>2</b>	<b>2</b>

Catatan/Note: <sup>1</sup> Desa pada tabel ini termasuk Unit Permukiman Transmigrasi (UPT) yang masih dibina oleh kementerian terkait dan nagari di Kabupaten/Kota Sumatera Barat/*Villages in this table include Transmigration Settlement Unit which is still fostered by the relevant ministries and the nagari in the Province of Sumatera Barat*

Sumber/Source: BPS, Pendataan Potensi Desa (Podes)/ *BPS—Statistics Indonesia, Village Potential Data Collection*

**Tabel 4.1.12** Angka Partisipasi Murni (APM) dan Angka Partisipasi Kasar (APK) Menurut Jenjang Pendidikan di Kabupaten Pasaman, 2021 dan 2022  
**Net Participation Rates and Gross Participation Rates by Educational Level in Pasaman Regency, 2021 and 2022**

Jenjang Pendidikan Educational Level	Angka Partisipasi Murni (APM) Net Participation Rates		Angka Partisipasi Kasar (APK) Gross Participation Rates	
	2021	2022	2021	2022
(1)	(2)	(3)	(4)	(5)
SD/MI Elementary School	98,94	97,97	110,55	110,79
SMP/MTs Junior High School	77,19	77,12	96,16	100,23
SMA/SMK/MA Senior High School	54,56	54,77	80,33	80,54

Sumber/Source: BPS, Survei Sosial Ekonomi Nasional (Susenas)/BPS-Statistics Indonesia, National Socioeconomic Survey

**Tabel**  
**Table** 4.1.13

**Persentase Penduduk Berumur 15-64 Tahun ke Atas yang Melek Huruf Menurut Jenis Kelamin di Kabupaten Pasaman, 2021 dan 2022**  
*Percentage of Literate People Aged 15-64 Years and Over by Sex in Pasaman Regency, 2021 and 2022*

Jenis Kelamin Sex	2021	2022
(1)	(2)	(3)
Laki-Laki/Male	99,87	100,00
Perempuan/Female	99,65	99,68
Pasaman	99,76	99,84

Sumber/Source: BPS, Survei Sosial Ekonomi Nasional (Susenas)/BPS-Statistics Indonesia, National Socioeconomic Survey

## 4.2 KESEHATAN HEALTH

**Tabel 4.2.1** Jumlah Desa<sup>1</sup>/Kelurahan Yang Memiliki Sarana Kesehatan Menurut Kecamatan di Kabupaten Pasaman, 2019-2021  
*Number of Villages<sup>1</sup>/Kelurahan Having Health Facilities by Subdistrict in Pasaman Regency, 2019-2021*

Kecamatan Subdistrict	Rumah Sakit Hospital		
	2019	2020	2021
(1)	(2)	(3)	(4)
Bonjol	-	-	-
Tigo Nagari	-	-	-
Simpang Alahan Mati	-	-	-
Lubuk Sikaping	1	1	1
Dua Koto	-	-	-
Panti	1	1	1
Padang Gelugur	1	1	1
Rao	-	-	-
Mapat Tunggul	-	-	-
Mapat Tunggul Selatan	-	-	-
Rao Selatan	-	-	-
Rao Utara	-	-	-
<b>Pasaman</b>	<b>3</b>	<b>3</b>	<b>3</b>

Lanjutan Tabel/*Continued Table* 4.2.1

Kecamatan <i>Subdistrict</i>	Rumah Sakit Bersalin <i>Maternity Hospital</i>		
	2019	2020	2021
(1)	(5)	(6)	(7)
Tigo Nagari	-	-	-
Bonjol	-	-	-
Simpang Alahan Mati	-	-	-
Lubuk Sikaping	-	-	-
Dua Koto	-	-	-
Panti	-	-	-
Padang Gelugur	-	-	-
Rao	-	-	-
Rao Utara	-	-	-
Rao Selatan	-	-	-
Mapat Tunggul	-	-	-
Mapat Tunggul Selatan	-	-	-
<b>Pasaman</b>	-	-	-



Lanjutan Tabel/Continued Table 4.2.1

Kecamatan Subdistrict	Poliklinik Polyclinic		
	2019	2020	2021
(1)	(8)	(9)	(10)
Tigo Nagari	1	1	1
Bonjol	-	-	-
Simpang Alahan Mati	-	-	-
Lubuk Sikaping	1	1	1
Dua Koto	-	-	-
Panti	-	-	-
Padang Gelugur	-	-	-
Rao	-	-	-
Rao Utara	-	-	-
Rao Selatan	1	1	1
Mapat Tunggul	-	-	-
Mapat Tunggul Selatan	-	-	-
<b>Pasaman</b>	<b>3</b>	<b>3</b>	<b>3</b>

Lanjutan Tabel/*Continued Table* 4.2.1

Kecamatan Subdistrict	Puskesmas Public Health Center		
	2019	2020	2021
(1)	(11)	(12)	(13)
Tigo Nagari	1	1	1
Bonjol	2	2	2
Simpang Alahan Mati	1	1	1
Lubuk Sikaping	2	2	2
Dua Koto	2	2	2
Panti	2	2	2
Padang Gelugur	1	1	1
Rao	1	1	1
Rao Utara	1	1	1
Rao Selatan	1	1	1
Mapat Tunggul	1	1	1
Mapat Tunggul Selatan	1	1	1
<b>Paaman</b>	<b>16</b>	<b>16</b>	<b>16</b>

Lanjutan Tabel/Continued Table 4.2.1

Kecamatan Subdistrict	Puskesmas Pembantu Subsidiary of Public Health Center		
	2019	2020	2021
(1)	(14)	(15)	(16)
Tigo Nagari	1	5	4
Bonjol	1	2	2
Simpang Alahan Mati	3	3	4
Lubuk Sikaping	4	6	5
Dua Koto	4	4	4
Panti	3	3	3
Padang Gelugur	1	2	2
Rao	1	2	3
Rao Utara	2	2	1
Rao Selatan	2	4	4
Mapat Tunggul	3	3	3
Mapat Tunggul Selatan	2	2	2
<b>Pasaman</b>	<b>27</b>	<b>38</b>	<b>37</b>

Lanjutan Tabel/*Continued Table* 4.2.1

Kecamatan <i>Subdistrict</i>	Apotek <i>Pharmacy</i>		
	2019	2020	2021
(1)	(17)	(18)	(19)
Tigo Nagari	1	1	1
Bonjol	-	1	-
Simpang Alahan Mati	-	-	-
Lubuk Sikaping	4	4	4
Dua Koto	2	2	2
Panti	1	1	1
Padang Gelugur	3	4	2
Rao	-	-	-
Rao Utara	-	-	-
Rao Selatan	2	2	1
Mapat Tunggul	-	-	-
Mapat Tunggul Selatan	-	-	-
<b>Pasaman</b>	<b>13</b>	<b>15</b>	<b>11</b>

Catatan/*Note*: <sup>1</sup> Desa pada tabel ini termasuk Unit Permukiman Transmigrasi (UPT) yang masih dibina oleh kementerian terkait dan nagari di Kabupaten/Kota Sumatera Barat/*Villages in this table include Transmigration Settlement Unit which is still fostered by the relevant ministries and the nagari in the Province of Sumatera Barat*

Sumber/*Source*: BPS, Pendataan Potensi Desa (Podes)/*BPS-Statistics Indonesia, Village Potential Data Collecting*

**Tabel**  
**Table** 4.2.2

**Persentase Penduduk yang Mempunyai Keluhan Kesehatan Selama Sebulan Terakhir di Kabupaten Pasaman, 2017–2022**  
**Percentage of People Who Had Health Complaint During a Month Prior to The Survey in Pasaman Regency, 2017–2022**

<b>Tahun</b> <b>Year</b>	<b>Persentase Penduduk yang Mempunyai Keluhan Kesehatan Selama Sebulan Terakhir</b> <b>Percentage of People Who Had Health Complaint During a Month Prior to The Survey</b>
(1)	(2)
2017	20,70
2018	23,25
2019	22,95
2020	25,99
2021	19,77
2022	31,71

Sumber/Source: BPS, Survei Sosial Ekonomi Nasional (Susenas)/BPS-Statistics Indonesia, National Socio Economic Survey

**Tabel**  
**Table** 4.2.3**Jumlah Tenaga Kesehatan Menurut Kecamatan di Kabupaten Pasaman, 2022**  
**Number of Medical Personnels by Subdistrict in Pasaman Regency, 2022**

Kecamatan Subdistrict	Dokter <sup>1</sup> Doctor <sup>1</sup>	Perawat <sup>2</sup> Nurse <sup>2</sup>	Bidan Midwife	Farmasi Pharma- ceutical	Ahli Gizi Nutritionist	
(1)	(2)	(3)	(4)	(5)	(6)	
Tigo Nagari	3	11	45	4	2	
Bonjol	5	17	55	4	4	
Simpang Alahan Mati	2	11	18	3	2	
Lubuk Sikaping	43	153	143	30	11	
Dua Koto	3	34	56	4	5	
Panti	17	37	76	8	8	
Padang Gelugur	14	59	117	9	5	
Rao	3	12	67	2	3	
Rao Utara	2	10	33	-	1	
Rao Selatan	2	12	44	-	3	
Mapat Tunggul	2	15	29	2	3	
Mapat Tunggul Selatan	2	10	30	1	1	
<b>2022</b>	<b>98</b>	<b>381</b>	<b>713</b>	<b>67</b>	<b>48</b>	
<b>Pasaman</b>	2021	104	388	518	73	54
	2020	110	369	454	152	46

Catatan/Note: <sup>1</sup>Dokter dalam tabel ini termasuk dokter umum, dokter spesialis, dokter spesialis gigi dan dokter gigi/Doctor in this table include general practitioner, medical specialist, dentist specialist, and dentist

<sup>2</sup>Perawat dalam tabel ini termasuk perawat umum dan perawat gigi/Nurse in this table include general nurse and dental nurse

Tenaga Kesehatan terdiri atas Tenaga Kesehatan PNS dan kontrak

Sumber/Source: Dinas Kesehatan Kabupaten Pasaman/Regional Office of Health of Pasaman Regency

**Tabel**  
**Table** 4.2.4

**Jumlah Rumah Sakit Umum, Rumah Sakit Khusus, Rumah Sakit/Rumah Bersalin, Puskesmas, Puskesmas Pembantu, Klinik/Balai Kesehatan, Posyandu, dan Polindes Menurut Kecamatan di Kabupaten Pasaman, 2021 dan 2022**  
**Number of General Hospital, Special Hospital, Maternity Hospital, Public Health Center, Auxiliary Health Center, Medical Clinic, Integrated Service Post, and Village Maternity Cottage by Subdistrict in Pasaman Regency, 2021 and 2022**

Kecamatan Subdistrict	Rumah Sakit Umum General Hospital		Rumah Sakit Khusus Special Hospital	
	2021	2022	2021	2022
(1)	(2)	(3)	(4)	(5)
Tigo Nagari	-	-	-	-
Bonjol	-	-	-	-
Simpang Alahan Mati	-	-	-	-
Lubuk Sikaping	1	1	-	-
Dua Koto	-	-	-	-
Panti	1	1	-	-
Padang Gelugur	1	1	-	-
Rao	-	-	-	-
Rao Utara	-	-	-	-
Rao Selatan	-	-	-	-
Mapat Tunggul	-	-	-	-
Mapat Tunggul Selatan	-	-	-	-
<b>Pasaman</b>	<b>3</b>	<b>3</b>	<b>-</b>	<b>-</b>

Lanjutan Tabel/*Continued Table* 4.2.4

Kecamatan Subdistrict	Rumah Sakit Bersalin/ Rumah Bersalin Maternity Hospital		Puskesmas Public Health Center	
	2021	2022	2021	2022
(1)	(6)	(7)	(8)	(9)
Tigo Nagari	-	-	1	1
Bonjol	-	-	2	2
Simpang Alahan Mati	-	-	1	1
Lubuk Sikaping	-	-	2	2
Dua Koto	-	-	2	2
Panti	-	-	2	2
Padang Gelugur	-	-	1	1
Rao	-	-	1	1
Rao Utara	-	-	1	1
Rao Selatan	-	-	1	1
Mapat Tunggul	-	-	1	1
Mapat Tunggul Selatan	-	-	1	1
<b>Pasaman</b>	-	-	<b>16</b>	<b>16</b>



Lanjutan Tabel/Continued Table 4.2.4

Kecamatan Subdistrict	Puskesmas Pembantu		Klinik/Balai Kesehatan Medical Clinic	
	2021	2022	2021	2022
(1)	(16)	(17)	(10)	(11)
Tigo Nagari	6	6	-	-
Bonjol	1	1	-	-
Simpang Alahan Mati	4	4	-	-
Lubuk Sikaping	6	6	3	2
Dua Koto	5	5	-	-
Panti	5	5	-	-
Padang Gelugur	3	3	-	-
Rao	3	3	-	-
Rao Utara	2	2	-	-
Rao Selatan	5	4	1	1
Mapat Tunggul	5	5	-	-
Mapat Tunggul Selatan	4	4	-	-
<b>Pasaman</b>	<b>49</b>	<b>48</b>	<b>4</b>	<b>3</b>

Lanjutan Tabel/*Continued Table* 4.2.4

Kecamatan Subdistrict	Posyandu <i>Integrated Service Post</i>		Polindes <i>Village Maternity Cottage</i>	
	2021	2022	2021	2022
(1)	(12)	(13)	(14)	(15)
Tigo Nagari	40	40	11	12
Bonjol	46	47	13	19
Simpang Alahan Mati	26	26	4	4
Lubuk Sikaping	73	73	17	21
Dua Koto	48	49	11	17
Panti	41	41	11	14
Padang Gelugur	31	31	2	5
Rao	30	30	7	9
Rao Utara	24	24	13	14
Rao Selatan	38	38	10	15
Mapat Tunggul	15	15	9	9
Mapat Tunggul Selatan	22	22	12	15
<b>Pasaman</b>	<b>434</b>	<b>436</b>	<b>120</b>	<b>154</b>

Catatan/*Note*: Data merupakan fasilitas kesehatan yang aktif beroperasi

Sumber/*Source*: Dinas Kesehatan Kabupaten Pasaman/*Regional Office of Health of Pasaman Regency*

**Tabel 4.2.5** Jumlah Dokter, Perawat, dan Bidan Menurut Kecamatan di Kabupaten Pasaman, 2022  
**Number of Doctor, Nurse, and Midwife by Subdistrict in Pasaman Regency, 2022**

Kecamatan Subdistrict	Dokter <sup>1</sup> Doctor <sup>1</sup>			Perawat Nurse		Bidan <sup>2</sup> Midwife <sup>2</sup>
	Spesialis Specialist	Umum General	Gigi Dentist	Umum General	Gigi Dental	
(1)	(2)	(3)	(4)	(5)	(6)	(7)
Tigo Nagari	-	3	1	11	-	45
Bonjol	-	5	2	15	2	55
Simpang Alahan Mati	-	2	1	10	1	18
Lubuk Sikaping	16	27	6	145	8	143
Dua Koto	-	3	2	33	1	56
Panti	4	13	3	34	3	76
Padang Gelugur	2	12	2	54	5	117
Rao	-	3	1	11	1	67
Rao Utara	-	2	-	9	1	33
Rao Selatan	-	2	-	11	1	44
Mapat Tunggul	-	2	1	13	2	29
Mapat Tunggul Selatan	-	2	-	10	-	30
<b>Pasaman</b>	<b>22</b>	<b>76</b>	<b>19</b>	<b>356</b>	<b>25</b>	<b>713</b>

Catatan/Note: <sup>1</sup>Dokter dalam tabel ini termasuk dokter yang bertugas di Rumah Sakit Umum Daerah (RSUD) Lubuk Sikaping  
 Doctor in this table include doctor who worked in Regional Public Hospital of Lubuk Sikaping

<sup>2</sup>Bidan dalam tabel ini termasuk bidan sukarela/ Midwife in this table include volunteer midwife

Sumber/Source: Dinas Kesehatan Kabupaten Pasaman/Regional Office of Health of Pasaman Regency

**Tabel**  
**Table** 4.2.6

**Jumlah 10 Penyakit Terbanyak menurut Kunjungan Pasien pada Fasilitas Kesehatan Tingkat Pertama (FKTP) di Kabupaten Pasaman, 2022**  
**Number of 10 Top Diagnosa according to Patient Visits at First Level Health Facilities in Pasaman Regency, 2022**

Jenis Penyakit Utama <i>Main Disease</i>	Jumlah Kasus <i>Number of Cases</i>
(1)	(2)
Demam, tidak ditentukan/ <i>Fever, unspecified</i>	19 639
Maag/ <i>Gastritis, unspecified</i>	16 341
Infeksi Saluran Pernapasan Atas Akut/ <i>Acute upper respiratory infection</i>	14 304
Maag dan Duodenitis/ <i>Gastritis and duodenitis</i>	13 747
Influenza, virus tidak teridentifikasi/ <i>Influenza, virus not identified</i>	12 981
Dispepsia/ <i>Dyspepsia</i>	11 119
Hipertensi esensial (primer)/ <i>Essential (Primary) hypertension</i>	10 399
Nasofaringitis Akut/ <i>Acute nasopharyngitis (common cold)</i>	10 378
Batuk/ <i>Cough</i>	7 820
Demam yang lain dan tidak diketahui asalnya/ <i>Fever of other and unknown origin</i>	7 334
<b>Jumlah/Total</b>	<b>124 062</b>

Catatan/Note: Data ini di ambil dari aplikasi BPJS yg terdiri dari data kunjungan puskesmas, klinik TNI, Polri, praktek dokter perorangan, dan dokter gigi/ *This data is taken from the BPJS application which consists of data on visits to health centers, clinics for the TNI, Polri, individual doctor practices, and dentists*

Sumber/Source: Dinas Kesehatan Kabupaten Pasaman/Regional Office of Health of Pasaman Regency

**Tabel 4.2.7** Jumlah Pasien Rawat Jalan di Rumah Sakit Umum Daerah (RSUD) Lubuk Sikaping Menurut Periode Bulan, 2022  
**Number of Patient in Regional Public Hospital of Lubuk Sikaping by Month, 2022**

Bulan Month	Bagian/Division				
	Bedah Surgery	Kesehatan Anak Pediatri	Penyakit Kandungan Gyneacology	Keluarga Berencana (KB) Family Planning	Gigi Dentist
(1)	(2)	(3)	(4)	(5)	(6)
Januari/January	370	186	136	40	107
Februari/February	280	167	119	45	76
Maret/March	329	167	126	33	106
April/April	244	197	118	40	60
Mei/May	275	204	124	33	61
Juni/June	343	223	163	56	83
Juli/July	288	213	138	51	100
Agustus/August	332	318	182	26	102
September/September	338	327	148	20	105
Oktober/October	301	261	150	48	101
November/November	281	255	197	47	90
Desember/December	300	210	197	115	133
<b>Jumlah Total</b>	<b>2022</b>	<b>2021</b>	<b>2020</b>		
	3 681	3 395	3 862	2 728	1 847
	1 798	1 082	1 436	554	418
	1 124	780	748	93	

Lanjutan Tabel/*Continued Table* 4.2.7

Bulan <i>Month</i>	Bagian/ <i>Division</i>					
	Penyakit Dalam <i>Internist</i>	Jiwa <i>Mental</i>	Telinga, Hidung, dan Tenggorokan (THT) <i>Throat, Nose, and Ear</i>	Mata <i>Optamology</i>	Unit Gawat Darurat (UGD) <i>Emergency</i>	
(1)	(7)	(8)	(9)	(10)	(11)	
Januari/ <i>January</i>	971	138	175	309	826	
Februari/ <i>February</i>	763	150	97	173	747	
Maret/ <i>March</i>	919	166	141	281	751	
April/ <i>April</i>	655	163	129	227	620	
Mei/ <i>May</i>	911	159	135	175	917	
Juni/ <i>June</i>	847	176	71	302	761	
Juli/ <i>July</i>	827	183	163	255	938	
Agustus/ <i>August</i>	936	210	177	292	1 137	
September/ <i>September</i>	990	241	167	283	1 154	
Oktober/ <i>October</i>	1 041	227	136	319	1 055	
November/ <i>November</i>	1 095	254	162	236	1 057	
Desember/ <i>December</i>	1 057	270	157	304	970	
Jumlah Total	2022	11 012	2 337	1 710	3 156	10 933
	2021	9 644	487	1 695	2 669	7 468
	2020	12 915	-	1 713	3 712	6 459

Sumber/*Source*: Rumah Sakit Umum Daerah (RSUD) Lubuk Sikaping, Kabupaten Pasaman/*Regional Public Hospital of Lubuk Sikaping, Pasaman Regency*

**Tabel** 4.2.8 **Jumlah Pasien yang Dirawat di Rumah Sakit Umum Daerah (RSUD) Lubuk Sikaping, 2022**  
**Number of Patient Who Treated in Regional Public Hospital of Lubuk Sikaping, 2022**

Uraian Description	Jumlah Pasien Number of Patient	Hari Rawat Day of Care
(1)	(2)	(3)
Kebidanan/Penyakit Kandungan/ <i>Gyneacology</i>	1 423	3 779
Bedah/ <i>Surgery</i>	799	3 138
Penyakit Dalam/ <i>Internist</i>	1 473	6 167
Kesehatan Anak/ <i>Perinatology</i>	1 868	7 113
Mata/ <i>Optamology</i>	53	153
Kelas I, VIP-Paviliun/ <i>Class I, VIP-Pavilion</i>	560	2 662
Neurologi/ <i>Neurology</i>	461	2 447
Paru/ <i>Pulmonary</i>	474	2 638
ICU	176	413
Ruang Isolasi Covid-19/ <i>Isolation Room of Covid-19</i>	113	620
Rawatan Jiwa/ <i>Psychiatric Nursing</i>	165	742
Rawatan Pengembangan Kelas I	106	722

Sumber/Source: Rumah Sakit Umum Daerah (RSUD) Lubuk Sikaping, Kabupaten Pasaman/*Regional Public Hospital of Lubuk Sikaping, Pasaman Regency*

**Tabel**  
**Table** 4.2.9**Jumlah Fasilitas di Rumah Sakit Umum Daerah (RSUD)  
Lubuk Sikaping, 2018-2022**  
**Number of Facility in Regional Public Hospital of Lubuk  
Sikaping, 2018-2022**

	<b>Fasilitas Facility</b>	<b>2018</b>	<b>2019</b>	<b>2020</b>	<b>2021</b>	<b>2022</b>
	(1)	(2)	(3)	(4)	(5)	(6)
1.	Ruang Rawat Inap <i>Inpatient Room</i>	8	8	8	10	11
2.	Tempat Tidur Tersedia <i>Available Bed</i>	188	188	177	204	204
3.	Ruang Perawatan Bersalin <i>Maternity Room</i>	1	7	9	1	1
4.	Kamar Operasi/Ruangan OK <i>Surgery Room</i>	1	3	3	3	3
5.	Poliklinik Kebidanan <i>Midwifery Polyclinic</i>	1	1	1	1	1
6.	Poliklinik Bedah <i>Surgical Polyclinic</i>	1	1	1	1	1
7.	Unit Gawat Darurat (UGD)/ Instalasi Gawat Darurat (IGD) <i>Emergency Department</i>	1	1	1	2	3
8.	Poliklinik Gigi <i>Dental Polyclinic</i>	1	1	1	1	1
9.	Poliklinik Umum <i>General Polyclinic</i>	1	1	1	1	1
10.	Poliklinik Anak <i>Child Polyclinic</i>	1	1	1	1	1
11.	Poliklinik Keluarga Berencana (KB) <i>Family Planning Polyclinic</i>	1	1	1	1	1



Lanjutan Tabel/Continued Table 4.2.9

Fasilitas Facility		2018	2019	2020	2021	2022
(1)	(2)	(3)	(4)	(5)	(6)	
12.	Apotik Pharmacy	1	1	1	1	1
13.	Ruang Rontgen X-Ray Room	1	1	1	1	1
14.	Ruang Laboratorium Laboratory	1	1	1	1	1
15.	Ruangan Gizi Nutrition Room	1	1	1	1	1
16.	Poliklinik Mata Eye Polyclinic	1	1	1	1	1
17.	Poliklinik Paru Pulmonary Polyclinic	1	1	1	1	1
18.	Poliklinik Penyakit Dalam Interne Polyclinic	1	1	2	2	2
19.	Poliklinik Telinga Hidung Tenggorokan (THT) - Kepala Leher (KL) Oto Rhino laryngologi - Otorhinolaryngology Polyclinic	1	1	1	1	1
20.	Poliklinik Jantung Cardiac Polyclinic	-	1	1	-	-
21.	Poliklinik Neurologi Neurology Polyclinic	1	1	1	1	1
22.	Poliklinik Jiwa Psychiatric Polyclinic	-	-	-	1	1

Sumber/Source: Rumah Sakit Umum Daerah (RSUD) Lubuk Sikaping, Kabupaten Pasaman/Regional Public Hospital of Lubuk Sikaping, Pasaman Regency

**Tabel**  
**Table** 4.2.10**Jumlah Bersalin dan Keguguran di Rumah Sakit Umum Daerah (RSUD) Lubuk Sikaping Menurut Periode Bulan, 2022**  
**Number of Maternity and Abortion in Regional Public Hospital of Lubuk Sikaping by Month, 2022**

Bulan Month	Bersalin Maternity	Keguguran Abortion
(1)	(2)	(3)
Januari/January	90	14
Februari/February	75	16
Maret/March	68	14
April/April	68	12
Mei/May	78	18
Juni/June	87	6
Juli/July	78	18
Agustus/August	96	13
September/September	84	9
Oktober/October	70	9
November/November	67	14
Desember/December	63	12
<b>Jumlah Total</b>		
2022	924	155
2021	818	107
2020	953	116

Sumber/Source: Rumah Sakit Umum Daerah (RSUD) Lubuk Sikaping, Kabupaten Pasaman/Regional Public Hospital of Lubuk Sikaping, Pasaman Regency

**Tabel**  
**Table** 4.2.11**Jumlah Lahir Hidup dan Lahir Mati di Rumah Sakit Umum Daerah (RSUD) Lubuk Sikaping Menurut Periode Bulan dan Jenis Kelamin, 2022**  
**Number of Live Birth and Stillbirth in Regional Public Hospital of Lubuk Sikaping by Month and Sex, 2022**

Bulan Month	Lahir Hidup Live Birth		Lahir Mati Stillbirth		
	Laki-Laki Male	Perempuan Female	Laki-Laki Male	Perempuan Female	
(1)	(2)	(3)	(4)	(5)	
Januari/January	42	44	3	-	
Februari/February	29	36	-	-	
Maret/March	29	31	1	4	
April/April	31	31	4	-	
Mei/May	45	30	2	-	
Juni/June	37	33	2	1	
Juli/July	31	28	-	1	
Agustus/August	57	30	-	-	
September/September	49	29	2	1	
Oktober/October	51	31	1	-	
November/November	34	17	1	1	
Desember/December	32	20	-	3	
<b>Jumlah Total</b>	<b>2022</b>	<b>467</b>	<b>360</b>	<b>16</b>	<b>11</b>
	<b>2021</b>	<b>429</b>	<b>340</b>	<b>22</b>	<b>10</b>
	<b>2020</b>	<b>484</b>	<b>298</b>	<b>14</b>	<b>12</b>

Sumber/Source: Rumah Sakit Umum Daerah (RSUD) Lubuk Sikaping, Kabupaten Pasaman/Regional Public Hospital of Lubuk Sikaping, Pasaman Regency

**Tabel**  
**Table** 4.2.12

**Jumlah Akseptor Baru dan Target Menurut Kecamatan di Kabupaten Pasaman, 2022**  
**Number of New Acceptor and Target by Subdistrict in Pasaman Regency, 2022**

Kecamatan Subdistrict	Target Target	Aseptor Baru Menurut Kontrasepsi New Acceptor by Contraceptive		
		Pil Pill	IUD Intrauterine Device	Kondom Condom
(1)	(2)	(3)	(4)	(5)
Tigo Nagari	841	9	6	6
Bonjol	778	52	11	20
Simpang Alahan Mati	277	14	2	10
Lubuk Sikaping	1 475	551	167	183
Dua Koto	710	55	0	47
Panti	1 260	102	28	46
Padang Gelugur	1 153	183	19	26
Rao	803	1	11	1
Rao Utara	280	29	8	18
Rao Selatan	848	69	22	37
Mapat Tunggul	485	137	-	112
Mapat Tunggul Selatan	652	55	-	24
<b>2022</b>	<b>9 562</b>	<b>1 257</b>	<b>274</b>	<b>530</b>
<b>Pasaman</b>	<b>2021</b>	<b>6 700</b>	<b>2 244</b>	<b>231</b>
	<b>2020</b>	<b>6 799</b>	<b>2 323</b>	<b>210</b>

Lanjutan Tabel/Continued Table 4.2.12

Kecamatan Subdistrict	Akteptor Baru Menurut Kontrasepsi New Acceptor by Contraceptive			Jumlah Total	
	Suntik KB KB Injection	Implan Implan	Metode Operasi (MO) Operation Method		
(1)	(6)	(7)	(8)	(9)	
Tigo Nagari	80	29	-	130	
Bonjol	102	26	-	211	
Simpang Alahan Mati	52	9	-	87	
Lubuk Sikaping	361	48	107	1 417	
Dua Koto	145	88	1	336	
Panti	313	97	1	587	
Padang Gelugur	306	154	-	688	
Rao	43	99	-	155	
Rao Utara	24	26	-	105	
Rao Selatan	129	231	1	489	
Mapat Tunggul	125	70	-	444	
Mapat Tunggul Selatan	128	89	-	296	
<b>2022</b>	<b>1 808</b>	<b>966</b>	<b>110</b>	<b>4 945</b>	
<b>Pasaman</b>	<b>2021</b>	<b>3 179</b>	<b>820</b>	<b>97</b>	<b>7 595</b>
	<b>2020</b>	<b>2 958</b>	<b>810</b>	<b>74</b>	<b>7 426</b>

Sumber/Source: Dinas Pemberdayaan Perempuan, Perlindungan Anak, Pengendalian Penduduk dan Keluarga Berencana Kabupaten Pasaman/Regional Office of Women's Empowerment, Child Protection, Population Control and Family Planning of Pasaman Regency

**Tabel**  
**Table** 4.2.13

**Jumlah Pasangan Usia Subur dan Peserta Keluarga Berencana (KB) Aktif Menurut Kecamatan di Kabupaten Pasaman, 2022**  
**Number of Fertile Couple Age and Active Acceptor of Family Planning by Subdistrict in Pasaman Regency, 2022**

Kecamatan Subdistrict	Pasangan Usia Subur Fertile Couple Age	Akseptor Aktif Menurut Kontrasepsi Active Acceptor by Contraceptive		
		Pil Pill	IUD Intrauterine Device	Kondom Condom
(1)	(2)	(3)	(4)	(5)
Tigo Nagari	4 632	629	252	144
Bonjol	3 472	646	93	464
Simpang Alahan Mati	1 525	248	62	117
Lubuk Sikaping	7 745	1 180	648	491
Dua Koto	4 196	314	127	207
Panti	6 758	605	700	214
Padang Gelugur	6 141	961	338	155
Rao	4 370	688	179	163
Rao Utara	1 542	198	42	83
Rao Selatan	4 881	790	158	185
Mapat Tunggul	2 101	436	42	87
Mapat Tunggul Selatan	3 262	428	43	306
<b>2022</b>	<b>50 625</b>	<b>7 123</b>	<b>2 684</b>	<b>2 616</b>
<b>Pasaman</b>	<b>2021</b>	<b>50 142</b>	<b>7 263</b>	<b>2 594</b>
	<b>2020</b>	<b>50 395</b>	<b>7 701</b>	<b>2 557</b>

Lanjutan Tabel/Continued Table 4.2.13

Kecamatan Subdistrict	Akteptor Aktif Menurut Kontrasepsi Active Acceptor by Contraceptive			Jumlah Total	
	Suntik KB KB Injection	Implan Implan	Metode Operasi (MO) Operation Method		
(1)	(6)	(7)	(8)	(9)	
Tigo Nagari	1 622	492	85	3 224	
Bonjol	943	174	204	2 524	
Simpang Alahan Mati	399	141	68	1 035	
Lubuk Sikaping	2 120	358	325	5 122	
Dua Koto	922	1 266	49	2 885	
Panti	1 709	1 207	126	4 561	
Padang Gelugur	1 309	1 323	209	4 295	
Rao	1 245	587	90	2 952	
Rao Utara	627	105	49	1 104	
Rao Selatan	1 060	1 062	122	3 377	
Mapat Tunggul	416	491	11	1 483	
Mapat Tunggul Selatan	951	577	6	2 311	
<b>2022</b>	<b>13 323</b>	<b>7 783</b>	<b>1 344</b>	<b>34 873</b>	
<b>Pasaman</b>	<b>2021</b>	<b>12 856</b>	<b>7 411</b>	<b>1 330</b>	<b>33 726</b>
	<b>2020</b>	<b>13 423</b>	<b>7 200</b>	<b>1 295</b>	<b>34 678</b>

Sumber/Source: Dinas Pemberdayaan Perempuan, Perlindungan Anak, Pengendalian Penduduk dan Keluarga Berencana Kabupaten Pasaman/Regional Office of Women's Empowerment, Child Protection, Population Control and Family Planning of Pasaman Regency

### 4.3 AGAMA DAN SOSIAL LAINNYA RELIGION AND OTHER SOCIAL AFFAIRS

**Tabel 4.3.1** Jumlah Tempat Peribadahan Menurut Kecamatan di Kabupaten Pasaman, 2022  
*Number of Places of Worship by Subdistrict and Religion in Pasaman Regency, 2022*

Kecamatan Subdistrict	Masjid Mosque	Mushola Pray Room	Gereja Protestan Protestant Church	Gereja Katholik Catholic Church	Pura Temple	Vihara Shrine
(1)	(2)	(3)	(4)	(5)	(6)	(7)
Tigo Nagari	41	88	-	-	-	-
Bonjol	26	129	-	-	-	-
Simpang Alahan Mati	14	54	-	-	-	-
Lubuk Sikaping	56	114	-	-	-	-
Dua Koto	78	34	-	-	-	-
Panti	49	34	1	1	-	-
Padang Gelugur	64	47	-	-	-	-
Rao	34	48	-	-	-	-
Rao Utara	26	14	-	-	-	-
Rao Selatan	47	47	-	-	-	-
Mapat Tunggul	16	6	-	-	-	-
Mapat Tunggul Selatan	22	21	-	-	-	-
<b>2022</b>	<b>473</b>	<b>639</b>	<b>1</b>	<b>1</b>	<b>-</b>	<b>-</b>
<b>Pasaman</b>	<b>2021</b>	<b>460</b>	<b>577</b>	<b>1</b>	<b>1</b>	<b>-</b>
	<b>2020</b>	<b>453</b>	<b>616</b>	<b>1</b>	<b>1</b>	<b>-</b>

Sumber/Source: Kantor Kementerian Agama Kabupaten Pasaman, Data Semester Ganjil/Ministry of Religious Affairs of Pasaman Regency, Odd Semester Data



**Tabel** 4.3.2 **Jumlah Nikah Menurut Kecamatan di Kabupaten Pasaman, 2022**  
**Table** *Number of Marriages by Subdistrict in Pasaman Regency, 2022*

Kecamatan Subdistrict	Nikah Marriages
(1)	(2)
Tigo Nagari	330
Bonjol	95
Simpang Alahan Mati	287
Lubuk Sikaping	229
Dua Koto	253
Panti	67
Padang Gelugur	195
Rao	198
Rao Utara	92
Rao Selatan	303
Mapat Tunggul	229
Mapat Tunggul Selatan	86
<b>2022</b>	<b>2 364</b>
<b>Pasaman</b> <b>2021</b>	<b>2 566</b>
<b>2020</b>	<b>2 556</b>

Sumber/Source: Kantor Kementerian Agama Kabupaten Pasaman/Ministry of Religion Offices of Pasaman Regency

**Tabel**  
**Table 4.3.3****Jumlah Jemaah Haji Menurut Kecamatan dan Jenis Kelamin di Kabupaten Pasaman, 2022**  
**Number of Pilgrims by Subdistrict in Pasaman Regency, 2022**

Kecamatan Subdistrict	Laki-Laki Male	Perempuan Female	Jumlah Total
(1)	(2)	(3)	(4)
Tigo Nagari	6	9	15
Bonjol	3	4	7
Simpang Alahan Mati	-	-	-
Lubuk Sikaping	9	15	24
Dua Koto	1	1	2
Panti	2	4	6
Padang Gelugur	15	15	30
Rao	3	7	10
Rao Utara	1	2	3
Rao Selatan	16	18	34
Mapat Tunggul	1	-	1
Mapat Tunggul Selatan	-	1	1
	<b>2022</b>	<b>57</b>	<b>76</b>
<b>Pasaman</b>	<b>2021</b>	<b>-</b>	<b>-</b>
	<b>2020</b>	<b>-</b>	<b>-</b>

Sumber/Source: Kantor Kementerian Agama Kabupaten Pasaman/Ministry of Religion Offices of Pasaman Regency

**Tabel** 4.3.4 **Jumlah Jemaah Haji Menurut Lapangan Pekerjaan dan Kecamatan di Kabupaten Pasaman, 2022**  
**Table** 4.3.4 **Number of Pilgrims by Main Industry and Subdistrict in Pasaman Regency, 2022**

Kecamatan Subdistrict	Petani Farmer	Perdagangan Trader	Pegawai/Pensiunan
			Employee/ Retired
(1)	(2)	(3)	(4)
Tigo Nagari	12	2	1
Bonjol	4	-	3
Simpang Alahan Mati	-	-	-
Lubuk Sikaping	-	-	18
Dua Koto	-	-	2
Panti	5	-	1
Padang Gelugur	10	10	7
Rao	4	3	1
Rao Utara	1	-	2
Rao Selatan	15	10	9
Mapat Tunggul	1	-	-
Mapat Tunggul Selatan	-	1	-
<b>2022</b>	<b>52</b>	<b>26</b>	<b>44</b>
<b>Pasaman</b>	<b>2021</b>	<b>-</b>	<b>-</b>
	<b>2020</b>	<b>-</b>	<b>-</b>

Lanjutan Tabel/*Continued Table* 4.3.4

Kecamatan <i>Subdistrict</i>	TNI/Polri/ Purnawirawan <i>Army/Police/Retired</i>	Lainnya <i>Others</i>	Jumlah <i>Total</i>
(1)	(5)	(6)	(7)
Tigo Nagari	-	-	15
Bonjol	-	-	7
Simpang Alahan Mati	-	-	-
Lubuk Sikaping	-	6	24
Dua Koto	-	-	2
Panti	-	-	6
Padang Gelugur	-	3	30
Rao	1	1	10
Rao Utara	-	-	3
Rao Selatan	-	-	34
Mapat Tunggul	-	-	1
Mapat Tunggul Selatan	-	-	1
<b>2022</b>	<b>1</b>	<b>10</b>	<b>133</b>
<b>Pasaman</b> <b>2021</b>	-	-	-
<b>2020</b>	-	-	-

Sumber/*Source*: Kantor Kementerian Agama Kabupaten Pasaman/*Ministry of Religion Offices of Pasaman Regency*

**Tabel 4.3.5** Jumlah Jemaah Haji Menurut Tingkat Pendidikan dan Kecamatan di Kabupaten Pasaman, 2022  
**Table** *Number of Pilgrims by Education Level and Subdistrict in Pasaman Regency, 2022*

Kecamatan Subdistrict	DI Bawah SD Under Primary School	SD/Sederajat General/Vocational Primary School	SMP/Sederajat General/Vocational Junior High School
(1)	(2)	(3)	(4)
Tigo Nagari	-	4	3
Bonjol	-	1	-
Simpang Alahan Mati	-	-	-
Lubuk Sikaping	-	1	3
Dua Koto	-	-	-
Panti	-	2	2
Padang Gelugur	-	3	-
Rao	-	1	1
Rao Utara	-	1	-
Rao Selatan	-	6	5
Mapat Tunggul	-	-	-
Mapat Tunggul Selatan	-	1	-
<b>Pasaman</b>	<b>2022</b>	<b>-</b>	<b>20</b>
	<b>2021</b>	<b>-</b>	<b>-</b>
	<b>2020</b>	<b>-</b>	<b>-</b>

Lanjutan Tabel/*Continued Table* 4.3.5

Kecamatan <i>Subdistrict</i>	SMA/Sederajat <i>General/Vocational Senior High School</i>	Diploma I, II, III/ Akata I, II, III/ Sarjana Muda <i>Diploma I, II, III/ Akta I, II, III/ Bachelor</i>	Tingkat Sarjana/ Doktor/Ph.D <i>University Graduates</i>
(1)	(5)	(6)	(7)
Tigo Nagari	7	-	1
Bonjol	6	-	-
Simpang Alahan Mati	-	-	-
Lubuk Sikaping	10	-	10
Dua Koto	2	-	-
Panti	1	-	1
Padang Gelugur	20	-	7
Rao	7	-	1
Rao Utara	2	-	-
Rao Selatan	12	2	9
Mapat Tunggul	1	-	-
Mapat Tunggul Selatan	-	-	-
<b>2022</b>	<b>64</b>	<b>2</b>	<b>29</b>
<b>Pasaman</b> <b>2021</b>	-	-	-
<b>2020</b>	-	-	-

Sumber/*Source*: Kantor Kementerian Agama Kabupaten Pasaman/*Ministry of Religion Offices of Pasaman Regency*

**Tabel 4.3.6** Jumlah Ternak Qurban, Peserta, dan Penerima Qurban Menurut Kecamatan di Kabupaten Pasaman, 2022  
**Number of Cattle Slaughtered, Receiver, and Sacrifice Islamic Festival in Pasaman Regency, 2022**

Kecamatan Subdistrict	Peserta Qurban Sacrifice	Penerima Receiver	Jenis Ternak/Cattle			Jumlah Total	
			Kambing Goat	Sapi Cow	Kerbau Buffalo		
(1)	(2)	(3)	(4)	(5)	(6)	(7)	
Tigo Nagari	272	2 260	20	36	-	56	
Bonjol	889	4 530	-	127	-	127	
Simpang Alahan Mati	335	3 350	20	45	-	65	
Lubuk Sikaping	1 734	17 525	7	245	-	252	
Dua Koto	750	900	31	102	-	133	
Panti	1 297	9 079	44	179	-	223	
Padang Gelugur	1 407	10 022	-	201	-	201	
Rao	1 184	6 864	8	168	-	176	
Rao Utara	714	3 234	14	94	6	114	
Rao Selatan	1 400	22 633	-	198	2	200	
Mapat Tunggul	215	2 994	10	31	-	41	
Mapat Tunggul Selatan	234	2 584	3	20	-	23	
<b>2022</b>	<b>10 431</b>	<b>85 975</b>	<b>157</b>	<b>1 446</b>	<b>8</b>	<b>1 611</b>	
<b>Pasaman</b>	<b>2021</b>	<b>9 607</b>	<b>82 540</b>	<b>94</b>	<b>1 347</b>	<b>12</b>	<b>1 453</b>
	<b>2020</b>	<b>1 214</b>	<b>79 760</b>	<b>90</b>	<b>1 112</b>	<b>12</b>	<b>1 214</b>

Sumber/Source: Kantor Kementerian Agama Kabupaten Pasaman/Ministry of Religion Offices of Pasaman Regency

**Tabel**  
**Table** 4.3.7**Perkembangan Nilai Zakat Menurut Kecamatan di  
Kabupaten Pasaman, 2022**  
*Trend Value of Islamic Alm by Subdistrict in Pasaman  
Regency, 2022*

Kecamatan Subdistrict	Uang Money
(1)	(2)
Tigo Nagari	19 649 106
Bonjol	20 802 076
Simpang Alahan Mati	15 503 877
Lubuk Sikaping	6 447 445 975
Dua Koto	19 585 206
Panti	18 222 832
Padang Gelugur	19 110 422
Rao	21 973 745
Rao Utara	14 808 182
Rao Selatan	22 468 200
Mapat Tunggul	15 081 798
Mapat Tunggul Selatan	10 650 768
<b>Pasaman</b>	<b>2022</b>
	<b>6 645 302 187</b>
	<b>2021</b>
	<b>5 697 421 552</b>
	<b>2020</b>
	<b>4 900 721 393</b>

Sumber/Source: Kantor Kementerian Agama Kabupaten Pasaman/Ministry of Religion Offices of Pasaman Regency



**Tabel**  
**Table 4.3.8**

**Jumlah Perkara yang Diterima dan Dипutuskan oleh  
Pengadilan Agama Lubuk Sikaping di Kabupaten  
Pasaman, 2022**  
*Number of Cases which Accepted and Decided by Court  
of Religious Justice Office of Lubuk Sikaping in Pasaman  
Regency, 2022*

Jenis Perkara Cases	Sisa 2022 Rest of 2022	Dikabulkan Granted	Dicabut Revoked	Ditolak Rejected	Tidak Diterima Not Accepted	Gugur Fall	Sisa dan Lain-Lain Rest and Others	
(1)	(2)	(3)	(4)	(5)	(6)	(7)	(8)	
Cerai Talak "Talak" Divorce	5	91	11	-	1	4	-	
Cerai Gugat Sue Divorce	7	240	17	-	5	6	-	
Harta Bersama Joint Property	-	3	1	-	-	-	-	
Perwalian Guardianship	-	8	1	-	-	-	-	
Istbat Nikah "Istbat" Marriage	1	153	4	3	4	1	-	
Wali Adhal "Adhal" Guardian	-	-	-	-	-	1	-	
Penetapan Ahli Waris Determination of heirs	-	-	-	-	-	-	-	
Dispensasi Kawin Marriage Dispensation	-	25	1	-	-	-	-	
Kewarisan Inheritance	2	-	5	1	-	-	-	
Lain-lain Other	-	2	1	-	-	-	-	
<b>Jumlah/Total</b>	<b>2022</b>	<b>15</b>	<b>522</b>	<b>41</b>	<b>4</b>	<b>10</b>	<b>12</b>	<b>-</b>

Sumber/Source: Pengadilan Agama Kabupaten Pasaman/Court of Religious Justice Office of Lubuk Sikaping

**Tabel**  
**Table 4.3.9****Jumlah Panti Asuhan, Kapasitas, dan Penghuni, Menurut Kecamatan di Kabupaten Pasaman, 2022**  
**Number of Orphanages, Capacities, and Occupants by Subdistrict in Pasaman Regency, 2022**

Kecamatan Subdistrict	Jumlah Number of Orphanages	Kapasitas Capacities	Jumlah Penghuni Occupants
(1)	(2)	(3)	(4)
Tigo Nagari	-	-	-
Bonjol	1	30	18
Simpang Alahan Mati	-	-	-
Lubuk Sikaping	2	56	16
Dua Koto	-	-	-
Panti	2	65	45
Padang Gelugur	-	-	-
Rao	1	30	30
Rao Utara	-	-	-
Rao Selatan	-	-	-
Mapat Tunggul	-	-	-
Mapat Tunggul Selatan	-	-	-
<b>2022</b>	<b>6</b>	<b>181</b>	<b>109</b>
<b>Pasaman 2021</b>	<b>6</b>	<b>181</b>	<b>113</b>
<b>2020</b>	<b>6</b>	<b>181</b>	<b>126</b>

Sumber/Source: Dinas Sosial Kabupaten Pasaman/Regional Office of Social Affairs of Pasaman Regency

**Tabel**  
**Table** 4.3.10**Jumlah Karang Taruna, Organisasi Sosial, dan Pekerja Sosial Masyarakat Menurut Kecamatan di Kabupaten Pasaman, 2022**  
**Number of Youth Organizations, Social Organizations, and Social Workers by Subdistrict in Pasaman Regency, 2022**

Kecamatan Subdistrict	Karang Taruna Youth Organization	Organisasi Sosial Social Organization	Pekerja Sosial Masyarakat Social Worker
(1)	(2)	(3)	(4)
Tigo Nagari	4	-	-
Bonjol	3	1	-
Simpang Alahan Mati	3	-	5
Lubuk Sikaping	3	2	3
Dua Koto	4	-	8
Panti	4	2	5
Padang Gelugur	3	-	7
Rao	2	1	6
Rao Utara	2	-	3
Rao Selatan	1	-	9
Mapat Tunggul	2	-	3
Mapat Tunggul Selatan	-	-	-
<b>2022</b>	<b>31</b>	<b>6</b>	<b>49</b>
<b>Pasaman 2021</b>	<b>40</b>	<b>5</b>	<b>60</b>
<b>2020</b>	<b>26</b>	<b>6</b>	<b>49</b>

Sumber/Source: Dinas Sosial Kabupaten Pasaman/Regional Office of Social Affairs of Pasaman Regency

**Tabel**  
**Table** 4.3.11

**Pencari Kerja Terdaftar, Lowongan Kerja Terdaftar,  
dan Penempatan/Pemenuhan Tenaga Kerja Menurut  
Kecamatan dan Jenis Kelamin di Kabupaten Pasaman,  
2022**

**Number of Registered Job Applicants, Registered Job  
Vacancies, and Placement of Workers by Subdistrict and Sex  
in Pasaman Regency, 2022**

Kecamatan Subdistrict	Pencari Kerja Terdaftar Registered Job Applicants		Penempatan/Pemenuhan Tenaga Kerja Placement of Workers		Belum ditempatkan Not yet placed	
	Laki-Laki Male	Perempuan Female	Laki-Laki Male	Perempuan Female		
(1)	(3)	(4)	(5)	(6)	(7)	
Tigo Nagari	26	37	4	40	19	
Bonjol	76	108	10	70	104	
Simpang Alahan Mati	48	36	1	15	68	
Lubuk Sikaping	91	87	16	76	86	
Dua Koto	9	10	7	50	-38	
Panti	52	110	11	50	101	
Padang Gelugur	80	65	23	146	-24	
Rao	33	18	5	31	15	
Rao Utara	3	7	14	37	-41	
Rao Selatan	35	29	3	40	21	
Mapat Tunggul	2	7	1	22	-14	
Mapat Tunggul Selatan	2	1	7	33	-37	
<b>2022</b>	<b>457</b>	<b>515</b>	<b>102</b>	<b>610</b>	<b>260</b>	
<b>Pasaman</b>	<b>2021</b>	<b>450</b>	<b>425</b>	<b>-</b>	<b>3</b>	<b>875</b>
	<b>2020</b>	<b>513</b>	<b>599</b>	<b>-</b>	<b>3</b>	<b>1 112</b>

Catatan : Beberapa pencari kerja yang ditempatkan adalah yang mendaftar pada tahun 2021/ *Some of the job seekers being placed are those applying in 2021*

Sumber/Source: Dinas Koperasi, Usaha Kecil Menengah, Perdagangan, dan Tenaga Kerja Kabupaten Pasaman/Regional Office of Cooperative, Medium-Sized Enterprises, Trade, and Manpower of Pasaman Regency

**Tabel**  
**Table** 4.3.12**Jumlah Penerbitan Kutipan Akta Kelahiran Menurut  
Kecamatan di Kabupaten Pasaman, 2022**  
**Number of Citation of Birth Certificate by Subdistrict in  
Pasaman Regency, 2022**

Kecamatan Subdistrict	Laki-Laki Male	Perempuan Female	Jumlah Total
(1)	(2)	(3)	(4)
Tigo Nagari	681	678	1359
Bonjol	162	165	327
Simpang Alahan Mati	377	314	691
Lubuk Sikaping	698	731	1 429
Dua Koto	533	524	1 057
Panti	340	346	686
Padang Gelugur	483	485	968
Rao	387	389	776
Rao Utara	374	420	794
Rao Selatan	165	143	308
Mapat Tunggul	125	108	233
Mapat Tunggul Selatan	194	135	329
<b>Pasaman</b>	<b>2022</b>	<b>4 519</b>	<b>4 438</b>
	<b>2021</b>	<b>3 552</b>	<b>3 158</b>
	<b>2020</b>	<b>4 098</b>	<b>3 862</b>

Sumber/Source: Dinas Kependudukan dan Pencatatan Sipil Kabupaten Pasaman/Regional Office of Citizenship and Civil Registration of Pasaman Regency

**Tabel**  
**Table** 4.3.13**Jumlah Siswa yang telah Dilatih dan Mendapatkan Sertifikat dari Balai Latihan Kerja Lubuk Sikaping Menurut Kejuruan di Kabupaten Pasaman, 2022**  
**Number of Students Trained and Got Certificate from Training Center of Lubuk Sikaping by Skill in Pasaman Regency, 2022**

Kejuruan Skill	Laki-Laki Male	Perempuan Female	Jumlah Total
(1)	(2)	(3)	(4)
<b>Institusional/Institutional</b>			
Practical Office Advance	16	16	32
Pembuatan Roti dan Kue	2	30	32
Asisten Pembuat Pakaian	1	31	32
Teknisi Sepeda Motor Konvensional	15	1	16
Penata Rambut (Yunior Stylist)	-	16	16
Tata Rias Pengantin dan Hantaran	-	16	16
<b>Non Institusional/Non Institutional</b>			
Pemasangan Listrik Bangunan Sederhana	16	-	16
<b>Jumlah/Total</b>	<b>50</b>	<b>110</b>	<b>160</b>

Sumber/Source: Balai Latihan Kerja Lubuk Sikaping/Technical Implementation Unit (Training Center) of Lubuk Sikaping

**Tabel**  
**Table** 4.3.14

**Jumlah Tempat Pembuangan Sampah Menurut  
Kecamatan di Kabupaten Pasaman, 2022**  
*Number of Garbage Disposal Location by Subdistrict in  
Pasaman Regency, 2022*

Kecamatan Subdistrict	Rata-Rata (volume/hari) Average (volume/day) (m <sup>3</sup> )	Kemampuan Angkut per Hari Capacity per Day (unit)	Jumlah/Total			
			TPS <sup>1</sup> dan Kontainer TPS <sup>1</sup> and Container (unit)	Kapasitas Capacity (m <sup>3</sup> )	TPA <sup>2</sup> (unit)	Kapasitas Capacity (m <sup>3</sup> )
(1)	(2)	(3)	(4)	(5)	(6)	(7)
Tigo Nagari	-	-	-	-	-	-
Bonjol	12,00	1	2	6,00	1	200 000,00
Simpang Alahan Mati	-	-	-	-	-	-
Lubuk Sikaping	24,00	4	4	6,00	-	-
Dua Koto	-	-	-	-	-	-
Panti	6,00	1	1	6,00	-	-
Padang Gelugur	6,00	1	1	6,00	-	-
Rao	12,00	1	2	6,00	-	-
Rao Utara	-	-	-	-	-	-
Rao Selatan	-	-	-	-	-	-
Mapat Tunggul	-	-	-	-	-	-
Mapat Tunggul Selatan	-	-	-	-	-	-
<b>Pasaman</b>	<b>60,00</b>	<b>8</b>	<b>10</b>	<b>30,00</b>	<b>1</b>	<b>200 000,00</b>

Catatan/Note: <sup>1</sup> TPS adalah singkatan dari Tempat Penampungan Sementara/"TPS" stand for Temporary Shelter

<sup>2</sup> TPA adalah singkatan dari Tempat Pemrosesan Akhir/"TPA" stand for Final Processing Place

Angkutan sampah untuk Kecamatan Bonjol, Panti, Padang Gelugur, dan Rao adalah arm roll. Sedangkan angkutan sampah untuk Kecamatan Lubuk Sikaping adalah arm roll dan dump truck/Garbage transports in Bonjol, Panti, Padang Gelugur, and Rao is arm roll. Garbage transports in Lubuk Sikaping is arm roll and dump truck.

Sumber/Source: Dinas Perumahan Rakyat dan Kawasan Permukiman, Perhubungan, dan Lingkungan Hidup Kabupaten Pasaman/  
Regional Office of Public Housing and Residential Area, Transportation, and Environment of Pasaman Regency

**Tabel**  
**Table** 4.3.15**Jumlah Armada dan Tenaga Kebersihan Menurut Jenis Armada dan Kecamatan di Kabupaten Pasaman, 2022**  
**Number of Fleet and Cleaning Staff by Kind of Fleet and Subdistrict in Pasaman Regency, 2022**

Kecamatan Subdistrict	Jenis Armada/Kind of Fleet				Tenaga Kerja Employee	
	Truk Truck	Pick Up	Becak Motor Motorcycle Rickshaw	Becak Dayung Paddle Rickshaw		
(1)	(2)	(3)	(4)	(5)	(6)	
Tigo Nagari	-	-	-	-	-	
Bonjol	-	-	-	-	-	
Simpang Alahan Mati	-	-	-	-	-	
Lubuk Sikaping	7	1	8	-	79	
Dua Koto	-	-	-	-	-	
Panti	-	-	1	-	2	
Padang Gelugur	-	-	-	-	2	
Rao	1	-	1	-	2	
Rao Utara	-	-	-	-	-	
Rao Selatan	-	-	-	-	-	
Mapat Tunggul	-	-	-	-	-	
Mapat Tunggul Selatan	-	-	-	-	-	
<b>2022</b>	<b>8</b>	<b>1</b>	<b>10</b>	<b>-</b>	<b>85</b>	
<b>Pasaman</b>	<b>2021</b>	<b>8</b>	<b>2</b>	<b>13</b>	<b>-</b>	<b>87</b>
	<b>2022</b>	<b>8</b>	<b>1</b>	<b>15</b>	<b>-</b>	<b>91</b>

Sumber/Source: Dinas Perumahan Rakyat dan Kawasan Permukiman, Perhubungan, dan Lingkungan Hidup Kabupaten Pasaman/  
Regional Office of Public Housing and Residential Area, Transportation, and Environment of Pasaman Regency



**Tabel 4.3.16** Jumlah Desa<sup>1</sup>/Kelurahan yang Mengalami Bencana Alam<sup>2</sup> Menurut Kecamatan di Kabupaten Pasaman, 2019-2021  
**Number of Villages<sup>1</sup>/Kelurahan that Had Natural Disaster<sup>2</sup> by Subdistrict in Pasaman Regency, 2019-2021**

Kecamatan Subdistrict	Banjir/Flood		
	2019	2020	2021
(1)	(2)	(3)	(4)
Bonjol	2	1	1
Tigo Nagari	2	1	1
Simpang Alahan Mati	-	-	1
Lubuk Sikaping	3	2	1
Dua Koto	1	3	5
Panti	4	2	3
Padang Gelugur	1	1	1
Rao	3	5	4
Mapat Tunggul	2	2	2
Mapat Tunggul Selatan	-	-	-
Rao Selatan	3	4	3
Rao Utara	-	2	3
<b>Pasaman</b>	<b>21</b>	<b>23</b>	<b>25</b>

Lanjutan Tabel/*Continued Table* 4.3.16

Kecamatan Subdistrict	Gempa Bumi/ <i>Earthquake</i>		
	2019	2020	2021
(1)	(5)	(6)	(7)
Bonjol	-	-	-
Tigo Nagari	-	-	-
Simpang Alahan Mati	-	-	1
Lubuk Sikaping	-	-	-
Dua Koto	5	4	-
Panti	-	-	-
Padang Gelugur	-	-	-
Rao	-	-	-
Mapat Tunggul	-	-	-
Mapat Tunggul Selatan	-	-	-
Rao Selatan	-	-	2
Rao Utara	-	-	3
<b>Pasaman</b>	<b>5</b>	<b>4</b>	<b>6</b>

Lanjutan Tabel/Continued Table 4.3.16

Kecamatan Subdistrict	Tanah Longsor/Landslide		
	2019	2020	2021
(1)	(8)	(9)	(10)
Bonjol	2	-	-
Tigo Nagari	-	-	-
Simpang Alahan Mati	-	-	2
Lubuk Sikaping	1	3	3
Dua Koto	5	1	4
Panti	2	-	1
Padang Gelugur	-	-	-
Rao	1	2	-
Mapat Tunggul	2	3	2
Mapat Tunggul Selatan	-	-	-
Rao Selatan	3	1	-
Rao Utara	-	-	-
<b>Pasaman</b>	<b>16</b>	<b>10</b>	<b>12</b>

Catatan/Note: <sup>1</sup> Desa pada tabel ini termasuk Unit Permukiman Transmigrasi (UPT) yang masih dibina oleh kementerian terkait dan nagari di Kabupaten/Kota Sumatera Barat/Villages in this table are included in Transmigration Settlement Unit which is still fostered by the relevant ministries and the nagari in the Province of Sumatera Barat

<sup>2</sup> Terjadi dalam tiga tahun terakhir sampai dengan saat pencacahan/Occured during the last three years by the time of enumeration

Sumber/Source: BPS, Pendataan Potensi Desa (Podes)/BPS-Statistics Indonesia, Village Potential Data Collecting

#### 4.4 KRIMINALITAS CRIME

**Tabel 4.4.1** Jumlah Perkara dan Terdakwa Perkara Pidana yang Diterima/Diselesaikan oleh Pengadilan Negeri Lubuk Sikaping, 2022  
*Number of Criminal Cases and Defendants which Accepted/Resolved by Court of Justice Office of Lubuk Sikaping, 2022*

Jenis Perkara Case	Sisa Tahun Lalu Rest of Last Year		Masuk Tahun Ini Reported This Year		Jumlah Total		
	Perkara Case	Terdakwa Defendant	Perkara Case	Terdakwa Defendant	Perkara Case	Terdakwa Defendant	
(1)	(2)	(3)	(4)	(5)	(6)	(7)	
<b>Biasa/Tolakan/ Ordinary</b>							
Pidana Biasa Ordinary Criminal	6	7	101	127	107	134	
Pidana Anak Child Crime	-	-	2	2	2	2	
<b>Sumir/Summary</b>							
Pidana Cepat Fast Criminal	-	-	4	7	4	7	
<b>Rol/Pelanggaran Violation</b>							
Lalu Lintas/ Traffic	-	-	2 029	2 029	2 029	2 029	
<b>Jumlah Total</b>	<b>2022</b>	<b>6</b>	<b>7</b>	<b>2 136</b>	<b>2 165</b>	<b>2 142</b>	<b>2 172</b>
	<b>2021</b>	<b>-</b>	<b>-</b>	<b>1 054</b>	<b>1 077</b>	<b>1 054</b>	<b>1 077</b>
	<b>2020</b>	<b>-</b>	<b>-</b>	<b>4 117</b>	<b>4 146</b>	<b>4 117</b>	<b>4 146</b>

Lanjutan Tabel/Continued Table 4.4.1

Jenis Perkara Case	Diselesaikan/Resolved						
	Mendapatkan Keputusan Pasti Convicted				Belum Mendapatkan Keputusan Not Yet Convicted		
	Hukuman Punishment		Dibebaskan Freed Up		Perkara Case	Terdakwa Defendant	
	Perkara Case	Terdakwa Defendant	Perkara Case	Terdakwa Defendant			
(1)	(8)	(9)	(10)	(11)	(12)	(13)	
<b>Biasa/ Tolakan/ Ordinary</b>							
Pidana Biasa Ordinary Criminal	50	111	1	1	11	16	
Pidana Anak Child Crime	2	2	-	-	-	-	
<b>Sumir/Summary</b>	4	7	-	-	-	-	
Pidana Cepat Fast Criminal							
<b>Rol/Pelanggaran Violation</b>							
Lalu Lintas/ Traffic	2 029	2 029	-	-	-	-	
	<b>2022</b>	<b>2 085</b>	<b>2 149</b>	<b>1</b>	<b>1</b>	<b>11</b>	<b>16</b>
<b>Jumlah Total</b>	<b>2021</b>	<b>1 048</b>	<b>1 070</b>	<b>-</b>	<b>-</b>	<b>6</b>	<b>7</b>
	<b>2020</b>	<b>4 117</b>	<b>4 146</b>	<b>-</b>	<b>-</b>	<b>-</b>	<b>-</b>

Sumber/Source: Pengadilan Negeri Lubuk Sikaping/Court of Justice Office of Lubuk Sikaping

**Tabel**  
**Table** 4.4.2

**Jumlah Tahanan Menurut Periode Bulan di Kejaksaan  
Negeri Pasaman, 2022**  
*Number of Prisoners by Month in State Public Prosecutor of  
Pasaman, 2022*

Bulan Month	Sisa Bulan Lalu Rest of Last Year	Masuk Bulan Ini Reported this Month	Diselesaikan Resolved		Jumlah Total Perkara Case	
			Dilimpahkan ke Pengadilan Delegated to Court	Diputuskan Bebas Decided Free		
(1)	(2)	(3)	(4)	(5)	(6)	
Januari/January	-	5	5	-	5	
Februari/February	-	9	8	-	9	
Maret/March	1	7	5	-	8	
April/April	3	3	4	-	6	
Mei/May	2	13	8	-	15	
Juni/June	7	8	10	-	15	
Juli/July	5	9	4	-	14	
Agustus/August	10	21	14	-	21	
September/September	15	9	8	-	24	
Oktober/October	16	12	15	-	28	
November/November	13	6	3	-	18	
Desember/December	16	10	6	-	26	
<b>Jumlah Total</b>	<b>2022</b>	<b>88</b>	<b>112</b>	<b>90</b>	<b>-</b>	<b>200</b>
	<b>2021</b>	<b>10</b>	<b>83</b>	<b>93</b>	<b>-</b>	<b>93</b>
	<b>2020</b>	<b>-</b>	<b>155</b>	<b>155</b>	<b>-</b>	<b>155</b>

Sumber/Source: Kejaksaan Negeri Pasaman/State Public Prosecutor of Pasaman

#### 4.5 KEMISKINAN DAN PEMBANGUNAN MANUSIA POVERTY AND HUMAN DEVELOPMENT

**Tabel** 4.5.1 **Garis Kemiskinan, Jumlah, dan Persentase Penduduk Miskin Kabupaten Pasaman, 2015-2022**  
*Poverty Line, Number, and Percentage of Poor People of Pasaman Regency, 2015-2022*

Tahun Year	Garis Kemiskinan (rupiah/kapita/bulan) Poverty Line (rupiah/capita/month)	Jumlah Penduduk Miskin (ribu) Number of Poor People (thousand)	Persentase Penduduk Miskin Percentage of Poor People
(1)	(2)	(3)	(4)
2015	272 779	21,88	8,14
2016	307 552	20,83	7,65
2017	320 478	20,38	7,41
2018	334 800	20,31	7,31
2019	347 135	20,22	7,21
2020	388 726	20,29	7,16
2021	408 293	21,57	7,48
2022	431 915	19,94	6,85

Sumber/Source: BPS, Survei Sosial Ekonomi Nasional Maret/BPS-Statistics Indonesia, March National Socioeconomic Survey

**Tabel**  
**Table** 4.5.2

**Indeks Kedalaman Kemiskinan dan Indeks Keparahan Kemiskinan Kabupaten Pasaman, 2014-2022**  
**Poverty Gap Index and Poverty Severity Index of Pasaman Regency, 2014-2022**

Tahun Year	Indeks Kedalaman Kemiskinan Poverty Gap Index	Indeks Keparahan Kemiskinan Poverty Severity Index
(1)	(2)	(3)
2015	1,09	0,20
2016	0,42	0,05
2017	0,80	0,15
2018	0,93	0,22
2019	0,59	0,11
2020	0,70	0,11
2021	0,67	0,13
2022	0,65	0,11

Sumber/Source: BPS, Survei Sosial Ekonomi Nasional Maret/BPS-Statistics Indonesia, March National Socioeconomic Survey



**4.6 PEMBANGUNAN MANUSIA  
HUMAN DEVELOPMENT**

**Tabel** 4.6.1 **Indeks Pembangunan Manusia Kabupaten Pasaman, 2015-2022**  
*Human Development Index of Pasaman Regency, 2015-2022*

Tahun Year	Indeks Pembangunan Manusia Human Development Index
(1)	(2)
2015	64,57
2016	64,94
2017	65,60
2018	66,46
2020	66,64
2021	66,77
2022	67,41

Sumber/Source: BPS, Seri Publikasi Indeks Pembangunan Manusia/BPS, Series Publication of Human Development Index



### Produksi Padi

*Production of Paddy*

**141,4** ribu  
ton GKG



### Produksi Kelapa

*Production of Coconut*

**4,9** ribu  
ton



### Populasi Ayam Pedaging

*Production of Broiler*

**1.661.150** ekor



### Produksi Ikan Budidaya

*Production of Fish Farming*

**61,4** ribu  
ekor

Sumber/Source: BPS, Survei Survei Kerangka Sampel Area (KSA)/BPS-Statistics  
Indonesia, Area Sampling Frame (ASF) Survey  
Dinas Pertanian Kabupaten Pasaman/Regional Office of Agriculture of  
Pasaman Regency  
Dinas Perikanan dan Pangan Kabupaten Pasaman/Regional Office of  
Fisheries and Food of Pasaman Regency

## TIGA KECAMATAN PENGHASIL IKAN BUDIDAYA TERBESAR

**RAO  
SELATAN**

**18,0** ribu  
ekor

**PADANG  
GELUGUR**

**15,2** ribu  
ekor

**RAO**

**14,4** ribu  
ekor



**PENJELASAN TEKNIS**

1. Data pokok tanaman pangan yang dikumpulkan oleh Badan Pusat Statistik adalah luas panen dan produktivitas (hasil per hektar). Produksi merupakan hasil perkalian antara luas panen dan produktivitas.
2. Data luas panen padi tahun 2020 dan 2021 dihitung dengan metode Kerangka Sampel Area (KSA), menggantikan metode pengumpulan data luas panen padi yang sebelumnya, yaitu metode *eye estimate* yang dikumpulkan melalui pelaporan data Statistik Pertanian (SP) oleh Kepala Cabang Dinas (KCD) Kecamatan.
3. Angka produktivitas padi diperoleh melalui survei ubinan pada plot berukuran 2,5 m x 2,5 m dalam bentuk produksi Gabah Kering Panen (GKP) yang dikonversikan menjadi Gabah Kering Giling (GKG) berdasarkan angka konversi GKP ke GKG hasil Survei Konversi Gabah ke Beras tahun 2020 dan 2021.

**TECHNICAL NOTES**

1. *The main data of food crops collected by BPS-Statistics Indonesia are harvested area and productivity (yield per hectare). Production is the result of multiplication between harvested area and productivity.*
2. *The calculation of paddy harvested area data was carried out by the Area Sampling Frame (ASF) method in 2020 and 2021. The method replaced the previous one, namely the eye estimate method by which the data were collected through reporting on Agricultural Statistics data (called SP for Statistik Pertanian) by the Agricultural Extension Officer (called KCD for Kepala Cabang Dinas) of Sub-district.*
3. *The paddy productivity (yield) figures are obtained through a crop cutting survey on plots sized of 2.5m x 2.5m in the form of harvest unhusked paddy (called GKP for Gabah Kering Panen) converted into dry unhusked paddy (called GKG for Gabah Kering Giling) using conversion rates based on the Paddy to Rice Conversion Survey in 2020 and 2021.*

4. Lahan sawah adalah lahan pertanian yang berpetak-petak dan dibatasi oleh pematang (galengan), saluran untuk menahan/menyalurkan air, yang biasanya ditanami padi sawah tanpa memandang dari mana diperoleh atau status lahan tersebut. Lahan yang dimaksud termasuk lahan yang terdaftar di Pajak Bumi Bangunan, luran Pembangunan Daerah, lahan bengkok, lahan serobotan, lahan rawa yang ditanami padi dan lahan bekas tanaman tahunan yang telah dijadikan sawah, baik yang ditanami padi, palawija atau tanaman semusim lainnya.
5. Tegall/Kebun adalah lahan pertanian bukan sawah (lahan kering) yang ditanami tanaman semusim atau tahunan dan terpisah dengan halaman sekitar rumah serta penggunaannya tidak berpindah pindah.
6. Ladang/Huma adalah lahan pertanian bukan sawah (lahan kering) yang biasanya ditanami tanaman semusim dan penggunaannya hanya semusim atau dua musim, kemudian akan ditinggalkan bila sudah tidak subur lagi (berpindah-pindah). Kemungkinan lahan ini beberapa tahun kemudian akan dikerjakan kembali jika sudah subur.
4. *Wetland is agricultural land that separated by small dykes to resist water, where the main crop is usually wetland paddy without considering where it is got from or the status of the land. It includes the land that is registered at land income tax office, regional development contribution, 'bengkok' land, illegal ownership, swamps for rice cultivation, and annual crop land mark that has been used as rice field, which are both planted with paddy, secondary crops or the other seasonal crops.*
5. *Dry field/Garden is an dryland (unirrigated land) which is planted with seasonal or annual crops and separately from the yard around the house without shifting*
6. *Unirrigated agricultural field / Shifting cultivation land is dryland (unirrigated land) that usually is cultivated for seasonal crops and utilized only for one or two seasons, then it will be left when it is not fertile (shifting). Maybe, this land will be used again in a few years if it has been fertile.*

7. Data pokok tanaman pangan yang dikumpulkan adalah luas panen dan produktivitas (hasil per hektar). Produksi tanaman pangan merupakan hasil perkalian antara luas panen dengan produktivitas. Pengumpulan data luas panen dilakukan setiap bulan dengan pendekatan area kecamatan di seluruh wilayah Indonesia. Pengumpulan data produktivitas dilakukan melalui pengukuran langsung pada plot ubinan berukuran 2,5 m x 2,5 m. Pengumpulan data produktivitas dilakukan setiap subround (empat bulanan) pada waktu panen petani.
 

*7. The main food crops data collected consists of harvested area and productivity (yield per hectare). Food crops production is generated by harvested area multiplied by productivity. The harvested area data is collected every month using sub district area approach in all sub district in Indonesia. The productivity data collection is conducted by a direct measurement in 2,5 m x 2,5 m crop cutting plot. The productivity measurement is conducted in every subround (four monthly) at the time when farmers are harvesting their crops.*
8. Data produksi padi dan palawija yang disajikan adalah dalam kualitas: gabah kering giling (padi), pipilan kering (jagung), biji kering (kedelai dan kacang tanah), dan umbi basah (ubi kayu dan ubi jalar).
 

*8. Production of paddy and secondary crops data are presented in the form of: dry unhusked rice (paddy), dry loose maize (maize), dry shells crops (soybeans and peanuts), and fresh roots (cassava and sweet potatoes).*
9. Tanaman sayuran dan buah-buahan semusim  
Tanaman sayuran semusim adalah tanaman sumber vitamin, garam mineral dan lain-lain yang dikonsumsi dari bagian tanaman yang berupa daun, bunga, buah, dan umbinya, yang berumur kurang dari satu tahun.
 

*9. Seasonal vegetable and fruit plants  
Seasonal vegetable plants are plants which are the sources of vitamin, mineral salt, etc, consumed from the part of the plant in the form of leaf, flower, fruit, and root with the age of less than one year.*

Tanaman buah-buahan semusim adalah tanaman sumber vitamin, garam mineral, dan lain-lain yang dikonsumsi dari bagian tanaman yang berupa buah, berumur kurang dari satu tahun, tidak berbentuk pohon/rumpun tetapi menjalar dan berbatang lunak.

*Seasonal fruit plants are plants which are the sources of vitamin, mineral salt, etc, consumed from the part of the plant in the form of fruits. These plants are creeps with the age of less than one year.*

10. Tanaman buah-buahan dan sayuran tahunan

Tanaman buah-buahan tahunan adalah tanaman sumber vitamin, garam mineral, dan lain-lain yang dikonsumsi dari bagian tanaman yang berupa buah dan merupakan tanaman tahunan.

Tanaman sayuran tahunan adalah tanaman sumber vitamin, garam mineral, dan lain-lain yang dikonsumsi dari bagian tanaman yang berupa daun dan atau buah yang berumur lebih dari satu tahun.

10. *Annual fruit and vegetable plants*  
*Annual fruit plants are plants which are the sources of vitamin, contained mineral salt, etc, consumed from the part of plant in the form of fruit and more than one year of age.*

*Annual vegetable plants are plants which are the sources of vitamin, contained mineral salt, etc, consumed from the part of the plant in the form of vegetable and more than one year of age.*

11. Tanaman biofarmaka adalah tanaman yang bermanfaat untuk obat-obatan, kosmetik, dan kesehatan yang dikonsumsi atau digunakan dari bagian-bagian tanaman seperti daun, batang, buah, umbi (rimpang) ataupun akar.

11. *Medicinal plants are plants which are useful for medicine. It is consumed from part of the plant such as leaf, flower, fruit, tuber, and root.*

12. Tanaman hias adalah tanaman yang mempunyai nilai keindahan baik bentuk, warna daun, tajuk maupun bunganya, sering digunakan untuk penghias pekarangan dan lain sebagainya.
13. Luas panen tanaman hortikultura adalah luas tanaman sayuran, buah-buahan, biofarmaka, dan tanaman hias yang diambil hasilnya/dipanen pada periode pelaporan.
14. Luas panen untuk tanaman sayuran adalah luas tanaman yang dipanen sekaligus/habis/dibongkar dan luas tanaman yang dipanen berkali-kali (lebih dari satu kali)/belum habis. Tanaman yang dipanen sekaligus/habis/dibongkar adalah tanaman yang sehabis panen langsung dibongkar/dicabut, terdiri dari bawang merah, bawang putih, bawang daun, kentang, kol/kubis, kembang kol, petsai/sawi, wortel, lobak, dan kacang merah.
15. Produksi hortikultura adalah hasil menurut bentuk produk dari setiap tanaman sayuran, buah-buahan, biofarmaka dan tanaman hias yang diambil berdasarkan luas yang dipanen/tanaman yang menghasilkan pada bulan/triwulan laporan.
12. *Ornamental plants are plants which have a beauty value, either in shape, colour of leaf or crown of flower, and they are often used as a yard decorator.*
13. *Harvested area of horticulture is area which vegetable, fruit, medicinal and ornamental plant of crop harvested during the period of report.*
14. *Harvested area of vegetables is area of entirely plant harvested/demolished and plant harvested several times/undemolished. Plants harvested several times/undemolished are plants usually harvested more than once and demolished in the case that the last harvest was economically not profitable. They consist of : yard long beans, chili, small chili, mushroom, tomatoes, egg plant, french beans, cucumber, pumpkin/chajota, swamp cabbage, spinach, melon, watermelon, and blewah.*
15. *Horticulture production is the standard production quantity form of vegetable, fruit, medicinal and ornamental plant based on harvested area/the number of production plants reported monthly/quarterly.*



- |   |   |
|---|---|
| <p>16. Data perkebunan besar dikumpulkan oleh BPS setiap bulan secara lengkap (sensus bulanan) dengan sistem surat pos. Khusus untuk tanaman kelapa, cengkeh, dan kapok, datanya diperoleh dari Direktorat Jenderal Perkebunan. Data perkebunan rakyat juga diperoleh dari Direktorat Jenderal Perkebunan.</p>  | <p>16. <i>Data on estates are collected by the BPS every month on complete basis through a mailing system. Data on coconut, clove, and kapok, as well as on smallholder plantation, are acquired from the Directorate General of Estates.</i></p>   |
| <p>17. Penghitungan luas tanaman perkebunan besar adalah pada keadaan akhir tahun dan tidak termasuk yang luasnya kurang dari 5 hektar.</p>   | <p>17. <i>Planted areas of estates refer to condition at the end of the year, and exclude areas less than 5 hectares.</i></p>   |
| <p>18. Bentuk produksi perkebunan adalah; karet kering (karet), daun kering (teh dan tembakau), biji kering (kopi dan coklat), kulit kering (kayu manis dan kina), serat kering (rami), bunga kering (cengkeh), <i>refined sugar</i> (tebu dari perkebunan besar), gula mangkok (tebu dari perkebunan rakyat), ekivalen kopra (kopra), biji dan bunga (pala) serta minyak daun (sereh).</p> | <p>18. <i>Production of estates crops are follows: dry rubber (rubber); dry leaves (tea and tobacco); dry beans (coffee and cocoa); dry bark (cassia vera and cinchona); dry fibre (rosella); dry flowers/buds (cloves); refined sugar (sugar cane from estate); cup sugar (sugar cane from smallholders); copra (copra); seeds and buds (nutmeg); and leaf oil (citronella).</i></p> |
| <p>19. Persediaan akhir tahun produksi perkebunan besar bukan merupakan cadangan penyangga (<i>buffer stock</i>).</p>   | <p>19. <i>The production availability of estates at the end of year is not the buffer stock.</i></p>  |
| <p>20. Data Statistik Kehutanan sebagian besar merupakan data sekunder yang bersumber dari Kementerian Kehutanan.</p>   | <p>20. <i>Most of forestry statistics are secondary data obtained from the Ministry of Forestry.</i></p>  |

21. Data populasi ternak bersumber dari Dinas Pertanian, sedangkan jumlah pemotongan ternak merupakan hasil Survei Laporan Pemotongan Ternak. Pengumpulan data pemotongan ternak dilakukan secara lengkap setiap triwulan di seluruh Rumah Potong Hewan (RPH) dan Tempat Pemotongan Hewan (TPH) yang ada di Indonesia.
21. *Data of domestic livestock population are obtain from the Regional Office of Agriculture, while data on the number of animals slaughtered are based on the quarterly survey conducted by BPS-Statistics Indonesia.*
22. Data statistik perikanan merupakan data sekunder yang bersumber dari Dinas Perikanan dan Pangan. Statistik perikanan dibedakan atas data Perikanan Tangkap dan Perikanan Budidaya. Perikanan Tangkap diklasifikasikan atas penangkapan ikan di laut dan penangkapan ikan di perairan umum. Perikanan Budidaya diklasifikasikan atas jenis budidaya yaitu budidaya laut, tambak, kolam, karamba, jaring apung, dan sawah.
22. *Fishery Statistics are secondary data obtained from the Regional Office of Fisheries. Fishery statistics are categorized into capture fisheries and aquaculture. Capture fisheries are further classified into marine capture fisheries and inland open water capture fisheries. Aquaculture are further classified into several types of culture: marine culture, brackish water pond, fresh water pond, cage, floating net, and fish breeding in paddy fields*

**ULASAN**

**DESCRIPTION**

**Tanaman Pangan**

Produksi padi di Kabupaten Pasaman tahun 2022 berdasarkan hasil Kerangka Sampel Area (KSA) tercatat sebesar 74.677 ton, dengan luas panen sebesar 28.631 Ha.

**Food Crops**

*Rice production in Pasaman Regency in 2022 based on the results of the Area Sample Framework (KSA) was recorded at 74,677 tons, with a harvested area of 28,631 Ha.*

**Hortikultura**

Bila dibandingkan dengan produksi tahun 2021, pada tahun 2022 terdapat beberapa komoditi sayuran yang mengalami peningkatan produksi di Kabupaten Pasaman, yaitu bawang merah, bayam, cabai rawit, kacang panjang, kangkung, kentang, ketimun, kubis, labu siam, petsai/sawi, terung, dan tomat.

**Horticulture**

*When compared with production in 2021, in 2022 there are several vegetable commodities that have increased production in Pasaman Regency, namely shallots, spinach, cayenne pepper, long beans, kale, potatoes, cucumbers, cabbage, chayote, Chinese cabbage, eggplant., and tomatoes.*

**Perkebunan**

Luas tanam perkebunan paling luas di Kabupaten Pasaman pada tahun 2022 adalah karet (31.799,60 ha) dan kakao (11.989,02 ha). Dimana produksinya untuk karet mencapai 31.799,64 ton, sedangkan kakao mencapai 11.989,02 ton.

**Estate Crops**

*The largest plantation area planted in Pasaman Regency in 2022 is rubber (31,799.60 ha) and cocoa (11,989.02 ha). Where the production for rubber reached 31,799.64 tons, while cocoa reached 11,989.02 tons.*

**Kehutanan**

Luas cagar alam, hutan lindung, hutan produksi terbatas, hutan produksi yang dapat dikonversikan, hutan taman wisata, dan lainnya berturut-turut sebesar 32.288 hektar, 196.709 hektar, 29.566 hektar, 4.924 hektar, 570 hektar,

**Forestry**

*The area of nature reserves, protected forests, limited production forests, convertible production forests, tourism park forests, and others are 32,288 hectares, 196,709 hectares, 29,566 hectares, 4,924 hectares, 570 hectares,*

dan 130.721 hektar.

and 130,721 hectares.

### **Peternakan**

Populasi ternak terbesar di Kabupaten Pasaman adalah populasi kambing dan sapi. Pada tahun 2022 berturut-turut masing-masingnya sebanyak 8.180 ekor dan 6.496 ekor. Populasi unggas tahun 2022 meningkat dibanding tahun 2021. Jumlah paling banyak adalah populasi ayam pedaging dan ayam kampung.

### **Lovestock**

*The largest livestock population in Pasaman Regency is the population of goats and cattle. In 2022, respectively, as many as 8,180 tails and 6,496 individuals. The poultry population in 2022 will increase compared to 2021. The largest number is the population of broilers and native chickens.*

### **Perikanan**

Luas pembenihan tahun 2022 di Kabupaten Pasaman adalah 1.196,39 hektar. Pembenihan ikan paling luas adalah di Kecamatan Rao Selatan. Luasnya sekitar 299,60 hektar.

### **Fishery**

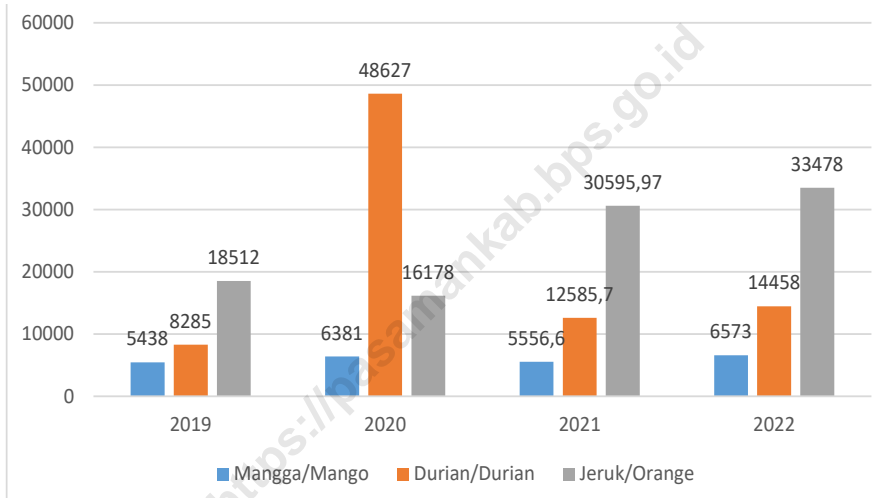
*The area of the seedling in 2022 in Pasaman Regency is 1,196.39 hectares. The most extensive fish hatchery is in Rao Selatan Subdistrict. The area is about 299.60 hectares.*

Pemeliharaan Ikan terbagi menjadi pemeliharaan di kolam dan pemeliharaan di sawah. Pada tahun 2022 di Kabupaten Pasaman pemeliharaan ikan di kolam meningkat dari tahun sebelumnya dari yang awalnya 4.441 ha pada tahun 2021 menjadi 4.458 ha pada tahun 2022. Untuk pemeliharaan ikan di sawah mengalami penurunan dibanding 2021. Pada tahun 2021 luas pemeliharaan ikan di sawah sekitar 26 ha, sedangkan pada tahun 2022 menurun menjadi sekitar 9 ha.

*Fish maintenance is divided into maintenance in ponds and maintenance in rice fields. In 2022 in Pasaman Regency, fish rearing in ponds increased from the previous year from 4,441 ha in 2021 to 4,458 ha in 2022. For fish maintenance in rice fields, it has decreased compared to 2021. In 2021 the area of fish rearing in rice fields is around 26 ha., while in 2022 it will decrease to around 9 ha.*

**Gambar** 5.1  
**Figures**

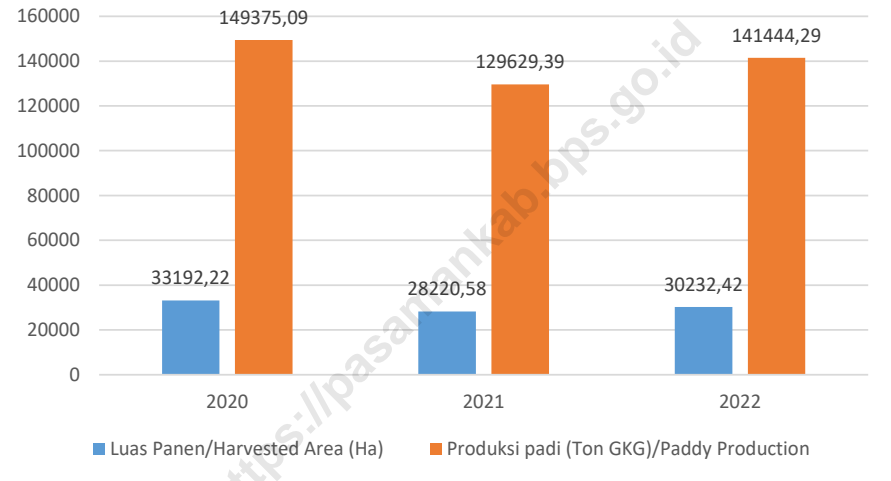
**Produksi Mangga, Durian, dan Jeruk (Kuintal) di Kabupaten Pasaman, 2019-2022**  
**Production of Mango, Durian, and Orange (quintal) in Pasaman Regency, 2019-2022**



Sumber/Source: BPS, Statistik Pertanian Hortikultura SPH-BST/BPS-Statistics Indonesia, Agricultural Statistic for Horticulture SPH-BST

**Gambar** 5.2  
**Figures**

**Luas Panen dan Produksi Padi di Kabupaten Pasaman, 2020-2022**  
*Harvested Area, Production, and Productivity of Paddy in Pasaman Regency, 2020-2022*



Catatan/Note: <sup>1</sup>Luas panen Oktober–Desember 2022 adalah angka potensi hasil KSA September 2022  
<sup>2</sup>Produksi September–Desember 2022 dihitung berdasarkan rata-rata produktivitas September–Desember 2018–2021, Kualitas produksi Gabah Kering Giling (GKG)/The production is in term of dry unhusked paddy  
Sumber/Source: BPS, Survei Survei Kerangka Sampel Area (KSA)/BPS-Statistics Indonesia, Area Sampling Frame (ASF) Survey

**5.1 TANAMAN PANGAN  
FOOD CROPS**

**Tabel** 5.1.1 **Luas Panen dan Produksi Padi di Kabupaten Pasaman, 2020-2022**  
*Harvested Area, Production, and Productivity of Paddy in Pasaman Regency, 2020-2022*

Tahun Year	Padi (Sawah + Ladang)/Paddy (Wetland + Dryland)		
	Luas Panen <sup>1</sup> Harvested Area <sup>1</sup> (Ha)	Produksi Padi <sup>2</sup> (ton GKG) Paddy Production <sup>2</sup> (ton GKG)	Produktivitas Padi (ha/ton)
(1)	(2)	(3)	(4)
2020	33 192,22	149 375,09	4,50
2021	28 220,58	129 629,39	4,59
2022	30 232,42	141 444,29	4,68

Catatan/Note: <sup>1</sup>Luas panen Oktober–Desember 2022 adalah angka potensi hasil KSA September 2022

<sup>2</sup>Produksi September–Desember 2022 dihitung berdasarkan rata-rata produktivitas September–Desember 2018-2021, Kualitas produksi Gabah Kering Giling (GKG)/The production is in term of dry unhusked paddy

Sumber/Source: BPS, Survei Survei Kerangka Sampel Area (KSA)/BPS-Statistics Indonesia, Area Sampling Frame (ASF) Survey

**Tabel**  
**Table** 5.1.2

**Luas Tanam, Luas Panen, Produksi Palawija Menurut Kecamatan di Kabupaten Pasaman, 2022**  
*Planted Area, Harvested Area, Production of Secondary Food by Subdistrict in Pasaman Regency, 2022*

Kecamatan Subdistrict	Jagung/Maize			Ubi Kayu/Cassava		
	Luas Tanam Planted Area (ha)	Luas Panen Harvested Area (ha)	Produksi Production (ton)	Luas Tanam Planted Area (ha)	Luas Panen Harvested Area (ha)	Produksi Production (ton)
(1)	(2)	(3)	(4)	(5)	(6)	(7)
Tigo Nagari	...	...	...	...	...	...
Bonjol	...	...	...	...	...	...
Simpang Alahan Mati	...	...	...	...	...	...
Lubuk Sikaping	...	...	...	...	...	...
Dua Koto	...	...	...	...	...	...
Panti	...	...	...	...	...	...
Padang Gelugur	...	...	...	...	...	...
Rao	...	...	...	...	...	...
Rao Utara	...	...	...	...	...	...
Rao Selatan	...	...	...	...	...	...
Mapat Tunggul	...	...	...	...	...	...
Mapat Tunggul Selatan	...	...	...	...	...	...
<b>2022</b>	...	...	...	...	...	...
<b>Pasaman 2021</b>	<b>17 509,00</b>	<b>15 931,00</b>	<b>108 460,00</b>	<b>72,00</b>	<b>48,00</b>	<b>1 823,00</b>
<b>2020</b>	<b>13 361,00</b>	<b>12 394,00</b>	...	<b>40,00</b>	<b>29,00</b>	...



Lanjutan Tabel/Continued Table 5.1.2

Kecamatan Subdistrict	Ubi Jalar/Sweet Potatoes			Kacang Tanah/Peanuts			
	Luas Tanam Planted Area (ha)	Luas Panen Harvested Area (ha)	Produksi Production (ton)	Luas Tanam Planted Area (ha)	Luas Panen Harvested Area (ha)	Produksi Production (ton)	
(1)	(8)	(9)	(10)	(11)	(12)	(13)	
Tigo Nagari	...	...	...	...	...	...	
Bonjol	...	...	...	...	...	...	
Simpang Alahan Mati	...	...	...	...	...	...	
Lubuk Sikaping	...	...	...	...	...	...	
Dua Koto	...	...	...	...	...	...	
Panti	...	...	...	...	...	...	
Padang Gelugur	...	...	...	...	...	...	
Rao	...	...	...	...	...	...	
Rao Utara	...	...	...	...	...	...	
Rao Selatan	...	...	...	...	...	...	
Mapat Tunggul	...	...	...	...	...	...	
Mapat Tunggul Selatan	...	...	...	...	...	...	
<b>2022</b>	...	...	...	...	...	...	
<b>Pasaman</b>	<b>2021</b>	<b>28,00</b>	<b>25,00</b>	<b>794,00</b>	<b>163,00</b>	<b>147,00</b>	<b>470,00</b>
	<b>2020</b>	<b>24,00</b>	<b>15,00</b>	<b>...</b>	<b>132,00</b>	<b>151,00</b>	<b>...</b>

Lanjutan Tabel/*Continued Table* 5.1.2

Kecamatan <i>Subdistrict</i>	Kacang Kedelai/ <i>Soybeans</i>			Kacang Hijau/ <i>Mung Beans</i>		
	Luas Tanam <i>Planted Area</i> (ha)	Luas Panen <i>Harvested Area</i> (ha)	Produksi <i>Production</i> (ton)	Luas Tanam <i>Planted Area</i> (ha)	Luas Panen <i>Harvested Area</i> (ha)	Produksi <i>Production</i> (ton)
(1)	(14)	(15)	(16)	(17)	(18)	(19)
Tigo Nagari	...	...	...	...	...	...
Bonjol	...	...	...	...	...	...
Simpang Alahan Mati	...	...	...	...	...	...
Lubuk Sikaping	...	...	...	...	...	...
Dua Koto	...	...	...	...	...	...
Panti	...	...	...	...	...	...
Padang Gelugur	...	...	...	...	...	...
Rao	...	...	...	...	...	...
Rao Utara	...	...	...	...	...	...
Rao Selatan	...	...	...	...	...	...
Mapat Tunggul	...	...	...	...	...	...
Mapat Tunggul Selatan	...	...	...	...	...	...
<b>2022</b>	...	...	...	...	...	...
<b>Pasaman 2021</b>	-	-	-	21,00	22,00	24,00
<b>2020</b>	-	-	-	28,00	24,00	...

Sumber/*Source*: Data 2020,2021 Dinas Pertanian Kabupaten Pasaman/*Regional Office of Agriculture of Pasaman Regency*

**Tabel**  
**Table** 5.1.3

**Luas Tanam, Luas Panen, dan Produksi Tanaman Pangan di Kabupaten Pasaman, 2021 dan 2022**  
**Planted Area, Harvested Area, and Production of Food Crop in Pasaman Regency, 2021 and 2022**

Jenis Tanaman Pangan <i>Kind of Food Crops</i>	2021			2022		
	Luas Tanam <i>Planted Area (ha)</i>	Luas Panen <i>Harvested Area (ha)</i>	Produksi <i>Production (ton)</i>	Luas Tanam <i>Planted Area (ha)</i>	Luas Panen <i>Harvested Area (ha)</i>	Produksi <i>Production (ton)</i>
(1)	(2)	(3)	(4)	(5)	(6)	(7)
Padi <sup>1</sup> <i>Paddy<sup>1</sup></i>	...	28 220,58	129 629,39	...	30 232,42	141 444,29
Jagung <i>Maize</i>	17 509,00	15 931,90	106 073,11	...	...	...
Ubi Kayu <i>Cassava</i>	72,00	58,00	1 913,20	...	...	...
Ubi Jalar <i>Sweet Potatoes</i>	28,00	25,00	789,65	...	...	...
Kacang Tanah <i>Peanuts</i>	163,00	146,90	454,92	...	...	...
Kacang Kedelai <i>Soya Beans</i>	-	-	-	...	...	...
Kacang Hijau <i>Green Pea</i>	21,00	22,00	23,70	...	...	...

Catatan/Note: <sup>1</sup> Kualitas produksi Gabah Kering Giling (GKG)/The production is in term of dry unhusked paddy  
 Sumber/Source: BPS, Survei Kerangka Sampel Area (KSA)/Source of data is BPS-Statistics Indonesia, Area Sampling Frame (ASF) Survey

**Tabel**  
**Table 5.1.4****Jumlah Peralatan Pemberantas Hama Penyakit Menurut Kecamatan di Kabupaten Pasaman, 2022**  
**Number of Pest Control Equipments by Subdistrict in Pasaman Regency, 2022**

Kecamatan Subdistrict	Motor Sprayer	Hand Sprayer	Swing Fog	Solder	Emposan Tikus
(1)	(2)	(3)	(4)	(5)	(6)
Tigo Nagari	-	1 203	-	-	15
Bonjol	-	311	-	-	30
Simpang Alahan Mati	-	1 003	-	-	-
Lubuk Sikaping	-	975	-	-	15
Dua Koto	-	5 020	-	-	-
Panti	-	1 209	-	-	-
Padang Gelugur	-	3 312	10	-	35
Rao	-	728	-	-	30
Rao Utara	-	1 906	-	-	15
Rao Selatan	--	731	-	-	-
Mapat Tunggul	-	475	-	-	-
Mapat Tunggul Selatan	-	184	-	-	-
<b>2022</b>	-	<b>17 057</b>	<b>10</b>	-	<b>140</b>
<b>Pasaman 2021</b>	-	<b>16 774</b>	<b>10</b>	-	<b>135</b>
<b>2020</b>	-	<b>15 655</b>	<b>10</b>	-	-

Sumber/Source: Dinas Pertanian Kabupaten Pasaman/Regional Office of Agriculture of Pasaman Regency

**Tabel** 5.1.5 **Jumlah Penggilingan Padi Menurut Kecamatan di Kabupaten Pasaman, 2022**  
**Number of Rice Millings by Subdistrict in Pasaman Regency, 2022**

Kecamatan Subdistrict	Penggilingan Besar Big Scale Rice Milling	Penggilingan Kecil Small Scale Rice Milling	Rice Milling Unit (RMU)	Engel Berg	Jumlah Total
(1)	(2)	(3)	(4)	(5)	(6)
Tigo Nagari	46	2	8	-	56
Bonjol	-	5	36	-	41
Simpang Alahan Mati	-	18	-	-	18
Lubuk Sikaping	-	28	2	-	30
Dua Koto	5	45	-	-	50
Panti	8	58	-	-	66
Padang Gelugur	9	14	16	-	39
Rao	-	20	16	-	36
Rao Utara	-	42	-	-	42
Rao Selatan	4	21	26	-	51
Mapat Tunggul	-	4	-	-	4
Mapat Tunggul Selatan	-	22	-	-	22
<b>2022</b>	<b>72</b>	<b>279</b>	<b>104</b>	<b>-</b>	<b>455</b>
<b>Pasaman 2021</b>	<b>72</b>	<b>273</b>	<b>69</b>	<b>-</b>	<b>414</b>
<b>2020</b>	<b>68</b>	<b>272</b>	<b>69</b>	<b>-</b>	<b>409</b>

Sumber/Source: Dinas Pertanian Kabupaten Pasaman/Regional Office of Agriculture of Pasaman Regency

**Tabel**  
**Table 5.1.6****Jumlah Traktor Menurut Kecamatan di Kabupaten Pasaman, 2022**  
**Number of Tractors by Subdistrict in Pasaman Regency, 2022**

Kecamatan Subdistrict	Jenis Traktor/Kind of Tractors			Jumlah Total
	Tangan Hand	Mini Mini/Samller	Besar Bigger	
(1)	(2)	(3)	(4)	(5)
Tigo Nagari	-	217	1	218
Bonjol	-	74	2	76
Simpang Alahan Mati	-	53	-	53
Lubuk Sikaping	-	192	1	193
Dua Koto	-	62	-	62
Panti	-	287	5	292
Padang Gelugur	-	248	1	249
Rao	-	104	-	104
Rao Utara	-	86	2	88
Rao Selatan	-	136	5	141
Mapat Tunggul	-	-	-	-
Mapat Tunggul Selatan	-	8	-	8
<b>2022</b>	-	<b>1 467</b>	<b>17</b>	<b>1 404</b>
<b>Pasaman 2021</b>	-	<b>62</b>	<b>11</b>	<b>73</b>
<b>2020</b>	-	<b>1 323</b>	<b>14</b>	<b>1 337</b>

Sumber/Source: Dinas Pertanian Kabupaten Pasaman/Regional Office of Agriculture of Pasaman Regency

**5.2 HORTIKULTURA**  
**HORTICULTURE**

**Tabel** 5.2.1 **Luas Panen Tanaman Sayuran Menurut Kecamatan dan Jenis Tanaman di Kabupaten Pasaman (ha), 2021 dan 2022**  
**Harvested Area of Vegetables by Subdistrict and Kind of Plant in Pasaman Regency (ha), 2021 and 2022**

Kecamatan Subdistrict	Bawang Merah/ Shallots		Cabai Besar/Big Chili		Cabai Rawit/Cayenne Pepper	
	2021	2022	2021	2022	2021	2022
(1)	(2)	(3)	(4)	(5)	(6)	(7)
Bonjol	1,46	-	-	-	0,98	1,00
Tigo Nagari	-	-	-	-	13,00	13,00
Simpang Alahan Mati	0,20	-	-	-	1,00	2,00
Lubuk Sikaping	6,00	7,00	-	-	15,00	17,00
Dua Koto	-	-	-	-	41,00	42,00
Panti	5,00	4,00	-	-	14,00	14,00
Padang Gelugur	-	-	-	-	0,50	-
Rao	-	-	-	-	6,00	4,00
Mapat Tunggul	-	-	-	-	6,00	8,00
Mapat Tunggul Selatan	-	-	-	-	12,00	18,00
Rao Selatan	-	-	-	-	-	-
Rao Utara	-	-	-	-	44,00	52,00
<b>Pasaman</b>	<b>12,66</b>	<b>11,00</b>	<b>-</b>	<b>-</b>	<b>153,48</b>	<b>170,00</b>

Lanjutan Tabel/*Continued Table* 5.2.1

Kecamatan Subdistrict	Kentang/Potato		Kubis/Cabbage	
	2021	2022	2021	2022
(1)	(8)	(9)	(10)	(11)
Bonjol	-	-	-	-
Tigo Nagari	-	-	-	-
Simpang Alahan Mati	-	-	-	-
Lubuk Sikaping	1,00	-	12,00	13,00
Dua Koto	5,00	-	-	-
Panti	-	5,00	-	-
Padang Gelugur	-	-	-	-
Rao	-	-	-	-
Mapat Tunggul	-	-	-	-
Mapat Tunggul Selatan	-	-	-	-
Rao Selatan	-	-	-	-
Rao Utara	-	-	-	-
<b>Pasaman</b>	<b>6,00</b>	<b>5,00</b>	<b>12,00</b>	<b>12,00</b>



Lanjutan Tabel/Continued Table 5.2.1

Kecamatan Subdistrict	Tomat/Tomato		Bawang Putih Garlic	
	2021	2022	2021	2022
(1)	(12)	(13)	(14)	(15)
Bonjol	-	-	-	-
Tigo Nagari	0,70	-	-	-
Simpang Alahan Mati	-	-	-	-
Lubuk Sikaping	-	-	-	-
Dua Koto	-	-	-	-
Panti	-	-	-	-
Padang Gelugur	-	-	-	-
Rao	-	-	-	-
Mapat Tunggul	-	-	-	-
Mapat Tunggul Selatan	-	-	-	-
Rao Selatan	4,00	1,00	-	-
Rao Utara	0,50	-	-	-
<b>Pasaman</b>	<b>5,20</b>	<b>1,00</b>	<b>-</b>	<b>-</b>

Sumber/Source: BPS, Statistik Pertanian Hortikultura SPH-SBS/BPS-Statistics Indonesia, Agricultural Statistic for Horticulture SPH-SBS

**Tabel**  
**Table** 5.2.2**Produksi Tanaman Sayuran Menurut Kecamatan dan Jenis Tanaman di Kabupaten Pasaman (kuintal), 2021 dan 2022**  
**Production of Vegetables by Subdistrict and Kind of Plant in Pasaman Regency (quintal), 2021 dan 2022**

Kecamatan Subdistrict	Bawang Merah/Shallot		Cabai Besar/Big Chili		Cabai Rawit/Cayenne Pepper	
	2021	2022	2021	2022	2021	2022
(1)	(2)	(3)	(4)	(5)	(6)	(7)
Bonjol	145,28	2,00	-	-	42,55	42,00
Tigo Nagari	-	-	-	-	527,00	672,00
Simpang Alahan Mati	2,60	16,00	-	-	40,00	71,00
Lubuk Sikaping	638,00	598,00	-	-	804,00	1 122,00
Dua Koto	-	-	-	-	1 727,00	2 580,00
Panti	460,00	422,00	-	-	814,00	858,00
Padang Gelugur	-	-	-	-	29,00	-
Rao	-	-	-	-	320,00	202,00
Mapat Tunggul	-	-	-	-	318,00	483,00
Mapat Tunggul Selatan	-	-	-	-	648,00	885,00
Rao Selatan	-	-	-	-	-	-
Rao Utara	-	-	-	-	1 774,00	2 954,00
<b>Pasaman</b>	<b>1 245,88</b>	<b>1 038,00</b>	<b>-</b>	<b>-</b>	<b>7 043,55</b>	<b>9 869,00</b>

Lanjutan Tabel/Continued Table 5.2.2

Kecamatan Subdistrict	Kentang/Potato		Kubis/Cabbage	
	2021	2022	2021	2022
(1)	(8)	(9)	(10)	(11)
Bonjol	-	-	-	-
Tigo Nagari	-	-	-	-
Simpang Alahan Mati	-	-	-	-
Lubuk Sikaping	70,00	-	1 286,00	1 211,00
Dua Koto	650,00	-	-	-
Panti	-	-	-	-
Padang Gelugur	-	-	-	-
Rao	-	-	-	-
Mapat Tunggul	-	-	-	-
Mapat Tunggul Selatan	-	-	-	-
Rao Selatan	-	-	-	-
Rao Utara	-	-	-	-
<b>Pasaman</b>	<b>720,00</b>	<b>-</b>	<b>1 286,00</b>	<b>1 211,00</b>

Lanjutan Tabel/*Continued Table* 5.2.2

Kecamatan Subdistrict	Tomat/Tomato		Bawang Putih Garlic	
	2021	2022	2021	2022
(1)	(12)	(13)	(14)	(15)
Bonjol	-	-	-	-
Tigo Nagari	359,00	-	-	-
Simpang Alahan Mati	-	-	-	-
Lubuk Sikaping	-	-	-	-
Dua Koto	-	-	-	-
Panti	-	-	-	-
Padang Gelugur	-	-	-	-
Rao	-	-	-	-
Mapat Tunggul	-	-	-	-
Mapat Tunggul Selatan	-	-	-	-
Rao Selatan	907,00	155,00	-	-
Rao Utara	172,00	-	-	-
<b>Pasaman</b>	<b>1 438,00</b>	<b>155,00</b>	<b>-</b>	<b>-</b>

Sumber/*Source*: BPS, Statistik Pertanian Hortikultura SPH-SBS/*BPS-Statistics Indonesia, Agricultural Statistic for Horticulture SPH-SBS*

**Tabel**  
**Table** 5.2.3

**Luas Panen Tanaman Sayuran dan Buah–Buahan Semusim Menurut Jenis Tanaman di Kabupaten Pasaman (ha), 2019–2022**  
**Harvested Area of Seasonal Vegetables and Fruits by Kind of Plant in Pasaman Regency (ha), 2019–2022**

Jenis Tanaman Kind of Plants	2019	2020	2021	2022
(1)	(2)	(3)	(4)	(5)
Bawang Daun/Scallion	24,00	30,00	38,90	42,00
Bawang Merah/Shallots	-	4,00	12,66	11,00
Bayam/Spinach	82,00	79,00	81,80	60,00
Buncis/String Bean	64,00	62,00	49,80	42,00
Cabai Besar/Chili/Big Chili	150,00	183,00	-	-
Cabai Rawit/Chili/Cayenne Pepper	118,00	139,00	153,48	170,00
Kacang Panjang/Long Beans	102,00	95,00	94,00	59,00
Kangkung/Water Spinach	83,00	81,00	82,20	55,00
Kentang/Potato	-	2,00	6,00	-
Ketimun/Cucumber	82,00	70,00	66,13	47,00
Kubis/Cabbage	4,00	4,00	12,00	13,00
Labu Siam/Chayote	-	12,00	17,50	13,00
Petsai/Sawi/Chinese Cabbage/ Mustard Green	24,00	24,00	24,02	29,00
Semangka/Water Melon	4,00	5,00	5,50	6,00
Terung/Eggplant	89,00	95,00	100,40	64,00
Tomat/Tomato	-	-	5,20	1,00

Sumber/Source: BPS, Statistik Pertanian Hortikultura SPH-SBS/BPS-Statistics Indonesia, Agricultural Statistic for Horticulture SPH-SBS

**Tabel**  
**Table** 5.2.4**Produksi Tanaman Sayuran dan Buah–Buahan Semusim  
Menurut Jenis Tanaman di Kabupaten Pasaman (kuintal),  
2019–2022*****Production of Seasonal Vegetables and Fruits by Kind of  
Plant in Pasaman Regency (quintal), 2019–2022***

<b>Jenis Tanaman</b> <b>Kind of Plants</b>	<b>2019</b>	<b>2020</b>	<b>2021</b>	<b>2022</b>
(1)	(2)	(3)	(4)	(5)
Bawang Daun/ <i>Scallion</i>	2 520,00	2 495,00	2 493,00	2 628,00
Bawang Merah/ <i>Shallots</i>	-	282,00	1 245,88	1 038,00
Bayam/ <i>Spinach</i>	3 462,00	3 292,00	3 897,80	-
Buncis/ <i>String Bean</i>	2 697,00	2 757,00	2 121,50	2 172,00
Cabai Besar/ <i>Chili/Big Chili</i>	4 887,00	5 759,00	-	-
Cabai Rawit/ <i>Chili/Cayenne Pepper</i>	4 072,00	5 000,00	7 043,55	9 868,00
Kacang Panjang/ <i>Long Beans</i>	2 899,00	2 892,00	3 231,00	2 215,00
Kangkung/ <i>Water Spinach</i>	3 576,00	3 566,00	3 812,00	2 613,00
Kentang/ <i>Potato</i>	-	20,00	720,00	-
Ketimun/ <i>Cucumber</i>	6 233,00	5 042,00	5 274,80	4 143,00
Kubis/ <i>Cabbage</i>	400,00	210,00	1 286,00	1 211,00
Labu Siam/ <i>Chayote</i>	-	1 427,00	1 571,00	1 328,00
Petsai/ <i>Sawi/Chinese Cabbage/ Mustard Green</i>	1 080,00	1 020,00	1 082,00	1 080,00
Semangka/ <i>Water Melon</i>	685,00	1 021,00	980,00	2 220,00
Terung/ <i>Eggplant</i>	9 191,00	9 753,00	11 421,30	7 689,00
Tomat/ <i>Tomato</i>	-	-	1 438,00	155,00

Sumber/Source: BPS, Statistik Pertanian Hortikultura SPH-SBS/BPS-Statistics Indonesia, *Agricultural Statistic for Horticulture SPH-SBS*

**Tabel**  
**Table** 5.2.5

**Luas Panen Tanaman Biofarmaka Menurut Kecamatan dan Jenis Tanaman di Kabupaten Pasaman (m<sup>2</sup>), 2021 dan 2022**  
**Harvested Area of Medicinal Plants by Subdistrict and Kind of Plant in Pasaman Regency (m<sup>2</sup>), 2021 and 2022**

Kecamatan Subdistrict	Jahe/Ginger		Laos/Lengkuas/Galanga	
	2021	2022	2021	2022
(1)	(2)	(3)	(4)	(5)
Bonjol	5 130,00	2 000,00	-	-
Tigo Nagari	300,00	200,00	-	-
Simpang Alahan Mati	1 350,00	6 100,00	200,00	500
Lubuk Sikaping	7 000,00	4 500,00	3 000,00	4 000
Dua Koto	18 000,00	2 000,00	3 500,00	2 000
Panti	70 000,00	40 000,00	-	-
Padang Gelugur	-	-	-	-
Rao	50,00	100,00	-	-
Mapat Tunggul	2 320,00	5 000,00	-	-
Mapat Tunggul Selatan	-	-	-	-
Rao Selatan	-	-	-	-
Rao Utara	13,00	11,00	-	-
<b>Pasaman</b>	<b>104 163,00</b>	<b>59 911,00</b>	<b>6 700,00</b>	<b>6 500</b>

Lanjutan Tabel/Continued Table 5.2.5

Kecamatan Subdistrict	Kencur/East Indian Galangal		Kunyit/Turmeric	
	2021	2022	2021	2022
(1)	(6)	(7)	(8)	(9)
Bonjol	-	-	-	-
Tigo Nagari	-	-	-	-
Simpang Alahan Mati	180,00	660,00	735,00	765
Lubuk Sikaping	500,00	400,00	5 000,00	4 000
Dua Koto	100,00	-	5 350,00	2 000
Panti	-	-	-	-
Padang Gelugur	-	-	-	-
Rao	-	-	-	-
Mapat Tunggul	-	-	530,00	1 210,00
Mapat Tunggul Selatan	-	-	-	-
Rao Selatan	-	-	-	-
Rao Utara	-	-	-	-
<b>Pasaman</b>	<b>780,00</b>	<b>1 060,00</b>	<b>11 615,00</b>	<b>7 975,00</b>

Sumber/Source: BPS, Statistik Pertanian Hortikultura SPH-TBF/BPS-Statistics Indonesia, Agricultural Statistic for Horticulture SPH-TBF



**Tabel**  
**Table** 5.2.6

**Produksi Tanaman Biofarmaka Menurut Kecamatan dan Jenis Tanaman di Kabupaten Pasaman (kg), 2021 dan 2022**  
**Production of Medicinal Plants by Pasaman Subdistrict and Kind of Plant in Pasaman Regency (kg), 2021 and 2022**

Kecamatan Subdistrict	Jahe/Ginger		Laos/Lengkuas/Galanga	
	2021	2022	2021	2022
(1)	(2)	(3)	(4)	(5)
Bonjol	2 750,00	6 000,00	-	-
Tigo Nagari	150,00	840,00	-	-
Simpang Alahan Mati	5 850,00	17 200,00	1 110,00	1 455,00
Lubuk Sikaping	27 200,00	4 000,00	17 000,00	2 500,00
Dua Koto	29 100,00	2 000,00	10 000,00	1 650,00
Panti	126 500,00	74 500,00	-	-
Padang Gelugur	-	-	-	-
Rao	100,00	210,00	-	-
Mapat Tunggul	1 965,00	3 500,00	-	-
Mapat Tunggul Selatan	-	-	-	-
Rao Selatan	-	-	-	-
Rao Utara	110,00	20,00	-	-
<b>Pasaman</b>	<b>193 725,00</b>	<b>108 270,00</b>	<b>28 110,00</b>	<b>5 605,00</b>

Lanjutan Tabel/*Continued Table* 5.2.6

Kecamatan Subdistrict	Kencur/ <i>East Indian Galangal</i>		Kunyit/ <i>Turmeric</i>	
	2021	2022	2021	2022
(1)	(6)	(7)	(8)	(9)
Bonjol	-	-	-	-
Tigo Nagari	-	-	-	-
Simpang Alahan Mati	730,00	890,00	3 600,00	4 260,00
Lubuk Sikaping	1 400,00	1 200,00	10 000,00	8 000,00
Dua Koto	225,00	-	9 000,00	2 850,00
Panti	-	-	-	-
Padang Gelugur	-	-	-	-
Rao	-	-	-	-
Mapat Tunggul	-	-	1 578,00	1 950,00
Mapat Tunggul Selatan	-	-	-	-
Rao Selatan	-	-	-	-
Rao Utara	-	-	-	-
<b>Pasaman</b>	<b>2 355,00</b>	<b>2 090,00</b>	<b>24 178,00</b>	<b>17 060,00</b>

Sumber/*Source*: BPS, Statistik Pertanian Hortikultura SPH-TBF/*BPS-Statistics Indonesia, Agricultural Statistic for Horticulture SPH-TBF*

**Tabel**  
**Table** 5.2.7

**Luas Panen Tanaman Biofarmaka Menurut Jenis Tanaman di Kabupaten Pasaman (m<sup>2</sup>), 2019–2022**  
**Harvested Area of Medicinal Plants by Kind of Plant in Pasaman Regency (m<sup>2</sup>), 2019–2022**

Jenis Tanaman Kind of Plants	2019	2020	2021	2022
(1)	(2)	(3)	(4)	(5)
Jahe/ <i>Ginger</i>	14 241,00	22 359,00	104 163,00	59 911,00
Laos/ <i>Lengkuas/Galanga</i>	11 548,00	19 250,00	6 700,00	6 500,00
Kencur/ <i>East Indian Galangal</i>	420,00	3 525,00	780,00	1 060,00
Kunyit/ <i>Turmeric</i>	7 403,00	7 805,00	11 615,00	7 975,00
Kapulaga/ <i>Java Cardamom</i>	122 193,00	113 843,00	71 810,00	72 810,00
Keji Beling/ <i>Verbenaceae</i>	1,00	-	-	-
Sambiloto/ <i>King of Bitter</i>	1,00	-	-	-
Lidah Buaya/ <i>Aloevera</i>	2,00	-	-	-

Sumber/Source: BPS, Statistik Pertanian Hortikultura SPH-TBF/BPS-Statistics Indonesia, Agricultural Statistic for Horticulture SPH-TBF

**Tabel**  
**Table** 5.2.8**Produksi Tanaman Biofarmaka Menurut Jenis Tanaman (kg) di Kabupaten Pasaman, 2019–2022**  
**Production of Medicinal Plants by Kind of Plant (kg) in Pasaman Regency, 2019–2022**

Jenis Tanaman Kind of Plants	2019	2020	2021	2022
(1)	(2)	(3)	(4)	(5)
Jahe/ <i>Ginger</i>	41 744,00	74 705,00	193 725,00	108 270,00
Laos/Lengkuas/ <i>Galanga</i>	47 309,00	108 800,00	28 110,00	5 605,00
Kencur/ <i>East Indian Galangal</i>	1 047,00	8 405,00	2 355,00	2 090,00
Kunyit/ <i>Turmeric</i>	20 033,00	23 165,00	24 178,00	17 060,00
Kapulaga/ <i>Java Cardamom</i>	421 428,00	405 210	287 446,00	298 292,00
Keji Beling/ <i>Verbenaceae</i>	1,00	-	-	-
Sambiloto/ <i>King of Bitter</i>	1,00	-	-	-
Lidah Buaya/ <i>Aloevera</i>	6,00	-	-	-

Sumber/Source: BPS, Statistik Pertanian Hortikultura SPH-TBF/BPS-Statistics Indonesia, Agricultural Statistic for Horticulture SPH-TBF

**Tabel**  
**Table** 5.2.9

**Luas Panen Tanaman Hias Menurut Kecamatan dan Jenis Tanaman di Kabupaten Pasaman (m<sup>2</sup>), 2021 and 2022**  
**Harvested Area of Ornamental Plants by Subdistrict and Kind of Plant in Pasaman Regency (m<sup>2</sup>), 2021 and 2022**

Kecamatan Subdistrict	Anggrek/ <i>Orchid</i>		Krisan/ <i>Chrysantemum</i>	
	2021	2022	2021	2022
(1)	(2)	(3)	(4)	(5)
Bonjol	-	-	-	-
Tigo Nagari	-	-	-	-
Simpang Alahan Mati	-	-	-	-
Lubuk Sikaping	-	-	-	-
Dua Koto	-	-	-	-
Panti	-	-	-	-
Padang Gelugur	-	-	-	-
Rao	-	-	-	-
Mapat Tunggul	-	-	-	-
Mapat Tunggul Selatan	-	-	-	-
Rao Selatan	-	-	-	-
Rao Utara	-	-	-	-
<b>Pasaman</b>	-	-	-	-

Lanjutan Tabel/*Continued Table* 5.2.9

Kecamatan Subdistrict	Mawar/Rose		Sedap Malam/Tuberose	
	2021	2022	2021	2022
(1)	(6)	(7)	(8)	(9)
Bonjol	3,00	3,00	-	-
Tigo Nagari	-	-	-	-
Simpang Alahan Mati	-	-	-	-
Lubuk Sikaping	-	-	-	-
Dua Koto	-	-	-	-
Panti	-	-	-	-
Padang Gelugur	-	-	-	-
Rao	-	-	-	-
Mapat Tunggul	-	-	-	-
Mapat Tunggul Selatan	-	-	-	-
Rao Selatan	-	-	-	-
Rao Utara	-	-	-	-
<b>Pasaman</b>	<b>3,00</b>	<b>3,00</b>	<b>-</b>	<b>-</b>

Sumber/Source: BPS, Statistik Pertanian Hortikultura SPH-TH/BPS-Statistics Indonesia, *Agricultural Statistik for Horticulture SPH-TH*

**Tabel**  
**Table** 5.2.10

**Produksi Tanaman Hias Menurut Kecamatan dan Jenis Tanaman di Kabupaten Pasaman (tangkai), 2021 dan 2022**  
**Production of Ornamental Plants by Subdistrict and Kind of Plant in Pasaman Regency (stalks), 2021 and 2022**

Kecamatan Subdistrict	Anggrek/Orchid		Krisan/Chrysantemum	
	2021	2022	2021	2022
(1)	(2)	(3)	(4)	(5)
Bonjol	-	-	-	-
Tigo Nagari	-	-	-	-
Simpang Alahan Mati	-	-	-	-
Lubuk Sikaping	-	-	-	-
Dua Koto	-	-	-	-
Panti	-	-	-	-
Padang Gelugur	-	-	-	-
Rao	-	-	-	-
Mapat Tunggul	-	-	-	-
Mapat Tunggul Selatan	-	-	-	-
Rao Selatan	-	-	-	-
Rao Utara	-	-	-	-
<b>Pasaman</b>	-	-	-	-

Lanjutan Tabel/*Continued Table* 5.2.10

Kecamatan Subdistrict	Mawar/Rose		Sedap Malam/Tuberose	
	2021	2022	2021	2022
(1)	(6)	(7)	(8)	(9)
Bonjol	60,00	34,00	-	-
Tigo Nagari	-	-	-	-
Simpang Alahan Mati	-	-	-	-
Lubuk Sikaping	-	-	-	-
Dua Koto	-	-	-	-
Panti	-	-	-	-
Padang Gelugur	-	-	-	-
Rao	-	-	-	-
Mapat Tunggul	-	-	-	-
Mapat Tunggul Selatan	-	-	-	-
Rao Selatan	-	-	-	-
Rao Utara	-	-	-	-
<b>Pasaman</b>	<b>60,00</b>	<b>34,00</b>	<b>-</b>	<b>-</b>

Sumber/Source: BPS, Statistik Pertanian Hortikultura SPH-TH/BPS-Statistics Indonesia, *Agricultural Statistik for Horticulture SPH-TH*



**Tabel** 5.2.11 **Luas Panen Tanaman Hias Menurut Jenis Tanaman di Kabupaten Pasaman (m<sup>2</sup>), 2019–2022**  
**Table** 5.2.11 **Harvested Area of Ornamental Plants by Kind of Plant in Pasaman Regency (m<sup>2</sup>), 2019–2022**

Jenis Tanaman Kind of Plants	2019	2020	2021	2022
(1)	(2)	(3)	(4)	(5)
Anggrek/ <i>Orchid</i>	1,00	-	-	-
Anthurium Bunga/ <i>Flamingo Lily Flower</i>	2,00	1,00	-	-
Anthurium Daun/ <i>Anthurium</i>	10,00	2,00	-	-
Gladiol/ <i>Gladiol</i>	12,00	6,00	-	-
Keladi Hias/ <i>Caladium</i>	15,00	9,00	-	-
Krisan/ <i>Chrysantemum</i>	-	-	-	-
Mawar/ <i>Rose</i>	10,00	-	3,00	3,00
Sedap Malam/ <i>Tuberose</i>	-	-	-	-

Sumber/Source: BPS, Statistik Pertanian Hortikultura SPH-TH/BPS-Statistics Indonesia, Agricultural Statistik for Horticulture SPH-TH

**Tabel** 5.2.12 **Produksi Tanaman Hias Menurut Jenis Tanaman di Kabupaten Pasaman (tangkai), 2019–2022**  
**Table** *Production of Ornamental Plants by Kind of Plant in Pasaman Regency (stalks), 2019–2022*

Jenis Tanaman <i>Kind of Plants</i>	2019	2020	2021	2022
(1)	(2)	(3)	(4)	(5)
Anggrek/ <i>Orchid</i>	5,00	-	-	-
Anthurium Bunga/ <i>Flamingo Lily Flower</i>	9,00	12,00	-	-
Anthurium Daun/ <i>Anthurium</i> <sup>1</sup>	84,00	12,00	-	-
Gladiol/ <i>Gladiol</i>	96,00	64,00	-	-
Keladi Hias/ <i>Caladium</i> <sup>1</sup>	150,00	82,00	-	-
Krisan/ <i>Chrysantemum</i>	-	-	-	-
Mawar/ <i>Rose</i>	90,00	-	60,00	34,00
Sedap Malam/ <i>Tuberose</i>	-	-	-	-

Catatan/Note <sup>1</sup> Satuan dalam pohon/*Unit in tree*

Sumber/Source: BPS, Statistik Pertanian Hortikultura SPH-TH/BPS-Statistics Indonesia, *Agricultural Statistik for Horticulture SPH-TH*

**Tabel**  
**Table** 5.2.13

**Produksi Buah-buahan Menurut Kecamatan dan Jenis Tanaman di Kabupaten Pasaman (kuintal), 2021 and 2022**  
**Production of Fruits by Subdistrict and Kind of Plant in Pasaman Regency (quintal), 2021 and 2022**

Kecamatan Subdistrict	Mangga/Mango		Durian/Durian	
	2021	2022	2021	2022
(1)	(2)	(3)	(4)	(5)
Bonjol	-	-	1 924,00	3 500,00
Tigo Nagari	9,00	-	347,00	880,00
Simpang Alahan Mati	138,85	167,00	1 778,00	1 636,00
Lubuk Sikaping	420,00	1 265,00	1 210,00	1 705,00
Dua Koto	100,00	100,00	700,00	2 100,00
Panti	789,50	797,00	1 967,70	1 383,00
Padang Gelugur	60,00	914,00	12,00	210,00
Rao	2 334,00	1 877,00	1 130,00	614,00
Mapat Tunggul	800,00	500,00	2 200,00	1 140,00
Mapat Tunggul Selatan	53,25	33,00	312,00	193,00
Rao Selatan	62,00	69,00	105,00	252,00
Rao Utara	790,00	851,00	900,00	845,00
<b>Pasaman</b>	<b>5 556,60</b>	<b>6 573,00</b>	<b>12 585,70</b>	<b>14 458,00</b>

Lanjutan Tabel/*Continued Table* 5.2.13

Kecamatan Subdistrict	Jeruk Siam/Keprok/Orange/ Tangerine		Pisang/Banana	
	2021	2022	2021	2022
(1)	(6)	(7)	(8)	(9)
Bonjol	-	-	2 593,00	3 018,00
Tigo Nagari	-	-	418,50	181,00
Simpang Alahan Mati	116,75	112,00	1 684,00	487,00
Lubuk Sikaping	1 040,00	1 340,00	23 100,00	23 200,00
Dua Koto	14 800,00	14 800,00	4 800,00	4 800,00
Panti	12 873,50	14 932,00	901,58	2 242,00
Padang Gelugur	14,00	20,00	124,00	132,00
Rao	978,00	1 269,00	795,96	910,00
Mapat Tunggul	15,00	-	1 350,00	990,00
Mapat Tunggul Selatan	701,72	942,00	639,08	781,00
Rao Selatan	52,00	47,00	990,00	100,00
Rao Utara	5,00	16,00	2 480,00	1 615,00
<b>Pasaman</b>	<b>30 595,97</b>	<b>33 478,00</b>	<b>39 876,12</b>	<b>38 456,00</b>

Lanjutan Tabel/Continued Table 5.2.13

Kecamatan Subdistrict	Pepaya/Papaya		Salak/Salacca	
	2021	2022	2021	2022
(1)	(10)	(11)	(12)	(13)
Bonjol	389,80	266,00	3,54	2,00
Tigo Nagari	326,00	243,00	-	-
Simpang Alahan Mati	299,21	184,00	23,60	32,00
Lubuk Sikaping	5 900,00	6 000,00	4 800,00	3 262,00
Dua Koto	172,00	172,00	1 400,00	775,00
Panti	573,27	656,00	-	-
Padang Gelugur	133,00	192,00	-	-
Rao	874,00	661,00	-	-
Mapat Tunggul	60,00	30,00	-	-
Mapat Tunggul Selatan	72,70	225,00	-	-
Rao Selatan	500,00	165,00	-	-
Rao Utara	264,00	260,00	-	-
<b>Pasaman</b>	<b>9 563,98</b>	<b>9 054,00</b>	<b>6 227,14</b>	<b>4 071,00</b>

Sumber/Source: BPS, Statistik Pertanian Hortikultura SPH-BST/BPS-Statistics Indonesia, Agricultural Statistic for Horticulture SPH-BST

**Tabel**  
**Table** 5.2.14**Produksi Buah–Buahan dan Sayuran Tahunan Menurut Jenis Tanaman di Kabupaten Pasaman (kuintal), 2019–2022*****Production of Annual Fruits and Vegetables by Kind of Plant in Pasaman Regency (quintal), 2019–2022***

<b>Jenis Tanaman</b> <b>Kind of Plants</b>	<b>2019</b>	<b>2020</b>	<b>2021</b>	<b>2022</b>
(1)	(2)	(3)	(4)	(5)
Mangga/ <i>Mango</i>	5 438,00	6 381,00	5 556,60	6 573,00
Durian/ <i>Durian</i>	8 285,00	48 627,00	12 585,70	14 458,00
Jeruk/ <i>Orange</i>	18 512,00	16 178,00	30 595,97	33 478,00
Pisang/ <i>Banana</i>	30 889,00	39 064,00	39 876,12	38 456,00
Pepaya/ <i>Papaya</i>	7 680,00	9 602,00	9 563,98	9 054,00
Salak/ <i>Salacca</i>	7 837,00	6 767,00	6 227,14	4 071,00
Alpukat/ <i>Avocado</i>	3 111,00	3 791,00	4 233,55	5 104,00
Nangka/ <i>Cempedak/Jackfruit</i>	4 477,00	4 870,00	5 263,15	4 617,00
Rambutan/ <i>Rambutan</i>	8 038,00	14 961,00	8 527,60	6 050,00

Sumber/Source: BPS, Statistik Pertanian Hortikultura SPH-BST/BPS-Statistics Indonesia, Agricultural Statistic for Horticulture SPH-BST

**5.3 PERKEBUNAN  
ESTATE CROPS**

**Tabel 5.3.1 Luas Areal Tanaman Perkebunan Menurut Kecamatan dan Jenis Tanaman di Kabupaten Pasaman (ha), 2021 dan 2022**  
*Area of Estate Crops by Subdistrict and Type of Crop in Pasaman Regency (ha), 2021 dan 2022*

Kecamatan Subdistrict	Kelapa Sawit/Oil Palm		Kelapa/Coconut	
	2021	2022	2021	2022
(1)	(2)	(3)	(4)	(5)
Tigo Nagari	2 582,00	2 667,00	179,00	179,00
Bonjol	13,51	13,50	60,00	60,00
Simpang Alahan Mati	21,00	21,00	65,50	65,50
Lubuk Sikaping	13,00	13,00	189,00	189,00
Dua Koto	69,50	69,50	176,00	176,00
Panti	257,50	257,50	330,50	330,50
Padang Gelugur	215,00	215,00	36,50	36,50
Rao	552,50	552,50	393,00	393,00
Rao Utara	113,50	126,10	381,50	381,50
Rao Selatan	365,00	365,00	361,00	361,00
Mapat Tunggul	659,00	659,00	63,50	63,50
Mapat Tunggul Selatan	22,00	22,00	21,50	21,50
<b>Pasaman</b>	<b>4 828,51</b>	<b>4 981,10</b>	<b>2 257,00</b>	<b>2 257,00</b>

Lanjutan Tabel/*Continued Table* 5.3.1

Kecamatan Subdistrict	Karet/Rubber		Kopi/Coffee	
	2021	2022	2021	2022
(1)	(6)	(7)	(8)	(9)
Tigo Nagari	15,00	15,00	3,00	3,00
Bonjol	3 097,00	3 097,00	19,00	18,00
Simpang Alahan Mati	2 329,00	2 329,00	10,00	10,00
Lubuk Sikaping	2 492,00	2 492,00	321,50	345,00
Dua Koto	1 750,00	1 750,00	483,50	483,00
Panti	1 746,00	1 746,00	24,00	29,00
Padang Gelugur	2 158,00	2 158,00	140,00	120,00
Rao	2 383,00	2 746,00	154,00	159,00
Rao Utara	2 485,00	2 485,00	419,00	431,50
Rao Selatan	2 537,00	2 537,00	98,50	94,00
Mapat Tunggul	4 926,50	4 955,50	30,00	30,00
Mapat Tunggul Selatan	6 675,50	6 675,50	34,00	47,00
<b>Pasaman</b>	<b>32 594,00</b>	<b>32 986,00</b>	<b>1 736,50</b>	<b>1 769,50</b>



Lanjutan Tabel/Continued Table 5.3.1

Kecamatan Subdistrict	Kakao/Cocoa		Tebu/Sugar cane	
	2021	2022	2021	2022
(1)	(10)	(11)	(12)	(13)
Tigo Nagari	739,00	507,00	-	-
Bonjol	2 223,00	2 185,00	-	-
Simpang Alahan Mati	2 640,00	2 625,50	-	-
Lubuk Sikaping	2 191,00	2 382,00	-	-
Dua Koto	759,00	759,00	-	-
Panti	842,00	1 980,00	-	-
Padang Gelugur	2 997,00	3 054,00	-	-
Rao	1 051,50	1 523,00	-	-
Rao Utara	780,50	780,50	-	-
Rao Selatan	2 015,50	2 528,50	-	-
Mapat Tunggul	420,00	420,00	-	-
Mapat Tunggul Selatan	382,00	382,00	-	-
<b>Pasaman</b>	<b>17 040,50</b>	<b>19 126,50</b>	<b>-</b>	<b>-</b>

Lanjutan Tabel/*Continued Table* 5.3.1

Kecamatan Subdistrict	Teh/Tea		Tembakau/Tobacco	
	2021	2022	2021	2022
(1)	(14)	(15)	(16)	(17)
Tigo Nagari	-	-	-	-
Bonjol	-	-	-	-
Simpang Alahan Mati	-	-	-	-
Lubuk Sikaping	-	-	-	-
Dua Koto	-	-	6,50	3,50
Panti	-	-	-	-
Padang Gelugur	-	-	-	-
Rao	-	-	-	-
Rao Utara	-	-	-	-
Rao Selatan	-	-	-	-
Mapat Tunggul	-	-	-	-
Mapat Tunggul Selatan	-	-	-	-
<b>Pasaman</b>	-	-	<b>6,50</b>	<b>3,50</b>

Sumber/*Source*: Dinas Pertanian Kabupaten Pasaman/*Regional Office of Agriculture of Pasaman Regency*

**Tabel**  
**Table** 5.3.2

**Produksi Perkebunan Menurut Kecamatan dan Jenis Tanaman di Kabupaten Pasaman (ton), 2021 dan 2022**  
**Production of Estate by Subdistrict and Type of Crop in Pasaman Regency (ton), 2021 and 2022**

Kecamatan Subdistrict	Kelapa Sawit/Oil Palm		Kelapa/Coconut	
	2021	2022	2021	2022
(1)	(2)	(3)	(4)	(5)
Tigo Nagari	8 068,10	8 432,10	304,50	304,50
Bonjol	24,00	13,50	45,20	45,20
Simpang Alahan Mati	35,20	35,00	45,00	45,00
Lubuk Sikaping	21,00	21,00	185,50	185,50
Dua Koto	82,60	82,60	156,20	156,20
Panti	488,00	513,90	416,90	416,90
Padang Gelugur	396,20	396,20	19,00	19,00
Rao	880,40	880,40	604,80	604,80
Rao Utara	24,00	24,00	508,90	508,90
Rao Selatan	569,80	569,80	340,00	340,00
Mapat Tunggul	142,50	149,00	24,40	24,40
Mapat Tunggul Selatan	24,00	38,40	4,90	4,90
<b>Pasaman</b>	<b>10 755,80</b>	<b>11 155,90</b>	<b>2 655,30</b>	<b>2 655,30</b>

Lanjutan Tabel/*Continued Table 5.3.2*

Kecamatan Subdistrict	Karet/Rubber		Kopi/Coffee	
	2021	2022	2021	2022
(1)	(6)	(7)	(8)	(9)
Tigo Nagari	6,70	9,00	1,40	1,40
Bonjol	2 615,20	2 555,10	8,10	7,60
Simpang Alahan Mati	1 913,10	1 869,20	4,50	4,20
Lubuk Sikaping	1 968,40	1 991,00	199,30	218,60
Dua Koto	1 169,80	1 081,80	294,50	331,60
Panti	1 330,00	1 285,00	10,50	16,30
Padang Gelugur	2 366,70	2 366,70	70,00	67,30
Rao	2 700,00	2 901,30	69,30	82,10
Rao Utara	2 581,30	2 581,30	222,70	191,70
Rao Selatan	2 429,40	2 429,40	44,30	41,90
Mapat Tunggul	6 044,50	5 376,50	13,50	12,90
Mapat Tunggul Selatan	6 674,60	6 248,60	15,30	20,50
<b>Pasaman</b>	<b>31 799,70</b>	<b>30 694,60</b>	<b>953,40</b>	<b>996,10</b>

Lanjutan Tabel/Continued Table 5.3.2

Kecamatan Subdistrict	Kakao/Cocoa		Tebu/Sugar cane	
	2021	2022	2021	2022
(1)	(10)	(11)	(12)	(13)
Tigo Nagari	292,70	174,50	-	-
Bonjol	1 400,60	1 381,90	-	-
Simpang Alahan Mati	1 597,00	1 648,00	-	-
Lubuk Sikaping	1 737,60	1 643,30	-	-
Dua Koto	301,90	261,60	-	-
Panti	798,40	1 482,00	-	-
Padang Gelugur	2 648,40	2 580,50	-	-
Rao	754,80	1 045,00	-	-
Rao Utara	389,70	389,70	-	-
Rao Selatan	1 743,00	1 539,20	-	-
Mapat Tunggul	187,20	183,50	-	-
Mapat Tunggul Selatan	137,80	127,20	-	-
<b>Pasaman</b>	<b>11 989,10</b>	<b>12 456,36</b>	<b>-</b>	<b>-</b>

Lanjutan Tabel/*Continued Table* 5.3.2

Kecamatan Subdistrict	Teh/Tea		Tembakau/Tobacco	
	2021	2022	2021	2022
(1)	(14)	(15)	(16)	(17)
Tigo Nagari	-	-	-	-
Bonjol	-	-	-	-
Simpang Alahan Mati	-	-	-	-
Lubuk Sikaping	-	-	-	-
Dua Koto	-	-	1,14	0,70
Panti	-	-	-	-
Padang Gelugur	-	-	-	-
Rao	-	-	-	-
Rao Utara	-	-	-	-
Rao Selatan	-	-	-	-
Mapat Tunggul	-	-	-	-
Mapat Tunggul Selatan	-	-	-	-
<b>Pasaman</b>	-	-	<b>1,14</b>	<b>0,70</b>

Sumber/*Source*: Dinas Pertanian Kabupaten Pasaman/*Regional Office of Agriculture of Pasaman Regency*

**Tabel**  
**Table** 5.3.3

**Luas Area dan Produksi Tanaman Perkebunan Menurut Jenis Tanaman di Kabupaten Pasaman, 2021 dan 2022**  
**Area and Production of Estate by Type of Crop in Pasaman Regency, 2021 and 2022**

Jenis Tanaman <i>Type of Crops</i>	2021		2022	
	Luas Area <i>Area</i> (ha/ha)	Produksi <i>Production</i> (ton/ton)	Luas Area <i>Area</i> (ha/ha)	Produksi <i>Production</i> (ton/ton)
(1)	(2)	(3)	(4)	(5)
Kelapa/Coconut	2 257,00	2 655,30	2 257,00	2 655,30
Karet/Rubber	30 844,00	31 799,20	33 155,00	30 693,60
Kopi/Coffee	1 736,50	953,40	1 769,50	996,10
Cengkeh/Clove	-	-	-	-
Kulit Manis/Cassiavera	57,45	...	204,00	65,00
Merica/Pepper	-	-	-	-
Tebu/Sugarcane	-	-	-	-
Coklat/Cacao	17 040,50	11 989,10	20 053,50	12 456,10
Nilam/Patchouli	26,20	...	162,50	29,90

Lanjutan Tabel/*Continued Table 5.3.3*

Jenis Tanaman <i>Type of Crops</i>	2021		2022	
	Luas Area <i>Area</i> (ha/ha)	Produksi <i>Production</i> (ton/ton)	Luas Area <i>Area</i> (ha/ha)	Produksi <i>Production</i> (ton/ton)
(1)	(2)	(3)	(4)	(5)
Kelapa Sawit/ <i>Oil Palm</i>	4 828,50	10 755,80	4 981,10	11 155,90
Enau/ <i>Enau</i>	96,10	...	95,98	96,00
Pinang/ <i>Areca Nuts</i>	1 379,90	...	1 379,85	1 382,60
Gambir/ <i>Gambier</i>	87,80	...	88,30	125,90
Jambu Mete/ <i>Cashew</i>	-	...	-	...
Kemiri/ <i>Candlenut</i>	202,10	...	169,50	201,90
Pala/ <i>Nutmeg</i>	-	-	-	-
Teh/ <i>Tea</i>	-	-	-	-
Tembakau/ <i>Tobacco</i>	6,50	1,14	3,50	0,70

Sumber/*Source*: Dinas Pertanian Kabupaten Pasaman/*Regional Office of Agriculture of Pasaman Regency*



**Tabel**  
**Table** 5.3.4

**Luas Tanaman Karet yang Diserang Hama Menurut Kecamatan di Kabupaten Pasaman (ha), 2022**  
**Rubber Plant Area which Attacked by Pest by Subdistrict in Pasaman Regency (ha), 2022**

Kecamatan Subdistrict	Penyakit Sadapan Berat Heavy Leads Disease	Penyakit Sadapan Ringan Mid Leads Disease	Jamur Akar Putih White Root Fungus
(1)	(2)	(3)	(4)
Tigo Nagari	3,00	5,00	8,00
Bonjol	6,00	12,00	18,00
Simpang Alahan Mati	5,00	10,00	15,00
Lubuk Sikaping	5,00	12,00	17,00
Dua Koto	4,00	8,00	12,00
Panti	3,00	9,00	12,00
Padang Gelugur	3,00	8,00	11,00
Rao	4,00	6,00	10,00
Rao Utara	4,00	7,00	11,00
Rao Selatan	2,00	9,00	11,00
Mapat Tunggul	7,00	8,00	15,00
Mapat Tunggul Selatan	6,00	6,00	12,00
<b>2022</b>	<b>52,00</b>	<b>100,00</b>	<b>152,00</b>
<b>Pasaman 2021</b>	<b>-</b>	<b>-</b>	<b>244,00</b>
<b>2020</b>	<b>-</b>	<b>-</b>	<b>236,50</b>

Sumber/Source: Dinas Pertanian Kabupaten Pasaman/Regional Office of Agriculture of Pasaman Regency

**Tabel**  
**Table** 5.3.5

**Luas Tanaman Sawit dan Kakao yang Diserang Penyakit Menurut Kecamatan di Kabupaten Pasaman (ha), 2022**  
***Palm and Cacao Plant Area which Attacked by Disease by Subdistrict in Pasaman Regency (ha), 2022***

Kecamatan Subdistrict	Sawit/Palm		Kakao/Cacao	
	Ulat Api	Helopeltis	BPK Penggerek Buah	Pytothera
(1)	(2)	(3)	(4)	(5)
Tigo Nagari	9,00	18,00	17,00	21,00
Bonjol	2,00	24,00	26,00	23,00
Simpang Alahan Mati	7,00	14,00	19,00	27,00
Lubuk Sikaping	-	23,00	22,00	22,00
Dua Koto	-	17,00	26,00	27,00
Panti	2,00	20,00	14,00	25,00
Padang Gelugur	4,00	25,00	23,00	22,00
Rao	-	15,00	19,00	14,00
Rao Utara	-	9,00	14,00	11,50
Rao Selatan	2,00	19,00	25,00	17,00
Mapat Tunggul	-	7,00	11,00	8,00
Mapat Tunggul Selatan	-	6,00	9,00	9,00
<b>2022</b>	<b>26,00</b>	<b>197,00</b>	<b>225,00</b>	<b>226,50</b>
<b>Pasaman 2021</b>	<b>32,00</b>	<b>...</b>	<b>333,00</b>	<b>265,50</b>
<b>2020</b>	<b>27,00</b>	<b>...</b>	<b>323,00</b>	<b>285,50</b>

Sumber/Source: Dinas Pertanian Kabupaten Pasaman/Regional Office of Agriculture of Pasaman Regency

**5.4 KEHUTANAN  
FORESTRY**

**Tabel 5.4.1 Luas Areal Hutan Menurut Fungsinya di Kabupaten Pasaman (ha), 2018-2022**  
**Area of Forestry by Function in Pasaman Regency (ha), 2018-2022**

Jenis Peruntukan <i>Kind of Function</i>	2018	2019	2020	2021	2022
(1)	(2)	(3)	(4)	(5)	(6)
Cagar Alam <i>Natural Preserves</i>	32 162	32 288	32 288	32 288	32 288
Hutan Lindung <i>Protection Forest</i>	197 477	197 477	199 353	196 709	196 709
Hutan Produksi Terbatas <i>Limited Production Forest</i>	26 761	29 901	29 901	29 566	29 566
Hutan Produksi <i>Production Forest</i>	-	-	-	-	-
Hutan Produksi yang Dapat Dikonversikan <i>Convertible Production Forest</i>	5 095	8 412	8 412	4 924	4 924
Lainnya <i>Others</i>	182 698	124 254	124 254	130 721	130 721
Hutan Taman Wisata <i>Tourism Park Forest</i>	570	570	570	570	570
<b>Pasaman</b>	<b>444 763</b>	<b>392 902</b>	<b>394 778</b>	<b>394 778</b>	<b>394 778</b>

Sumber/Source: Dinas Kehutanan Provinsi Sumatera Barat di Kabupaten Pasaman, UPTD KPHL Pasaman Raya/Forestry Service of West Sumatera in Pasaman Regency, UPTD KPHL Pasaman Raya

## 5.5 PETERNAKAN LIVESTOCK

**Tabel** 5.5.1 **Populasi Ternak dan Jumlah Pemotongan Menurut Jenis Ternak di Kabupaten Pasaman, 2022**  
*Livestock Population, Registered Slaughtering, and Meat Prices by Kind of Livestock in Pasaman Regency, 2022*

Jenis Ternak <i>Kind of Livestock</i>	Jumlah/Total (ekor/heads)	
	Ternak <i>Livestock</i>	Pemotongan <i>Slaughter</i>
(1)	(2)	(3)
Kuda/ <i>Horse</i>	6	-
Sapi/ <i>Cow</i>	5 441	915
Kerbau/ <i>Buffalo</i>	149	149
Kambing/ <i>Goat</i>	6 802	663
Domba/ <i>Sheep</i>	93	-
<b>2022</b>	<b>12 491</b>	<b>1 727</b>
<b>Pasaman 2021</b>	<b>16 179</b>	<b>4 200</b>
<b>2020</b>	<b>14 767</b>	<b>3 718</b>

Sumber/*Source*: Dinas Pertanian Kabupaten Pasaman/*Regional Office of Agriculture of Pasaman Regency*

**Tabel** 5.5.2 **Populasi Unggas dan Jumlah Pemotongan Menurut Jenis Unggas di Kabupaten Pasaman, 2022**  
**Table** 5.5.2 **Livestock Population, Registered Slaughtering, and Meat Prices by Kind of Poultry in Pasaman Regency, 2022**

Jenis Unggas Kind of Poultry	Jumlah/Total (ekor/heads)	
	Ternak Livestock	Pemotongan Slaughter
(1)	(2)	(3)
Ayam Kampung/ <i>Native Chicken</i>	135 681	189 953
Ayam Petelur/ <i>Layer</i>	7 550	4 200
Ayam Pedaging/ <i>Broiler</i>	2 426 000	1 660 652
Itik/ <i>Duck</i>	41 708	23 751
<b>2022</b>	<b>2 610 939</b>	<b>1 878 556</b>
<b>Pasaman</b> 2021	<b>646 044</b>	<b>699 103</b>
2020	410 766	447 467

Sumber/Source: Dinas Pertanian Kabupaten Pasaman/*Regional Office of Agriculture of Pasaman Regency*

**Tabel**  
**Table** 5.5.3**Populasi Unggas Menurut Jenis Unggas dan Kecamatan di Kabupaten Pasaman (ekor), 2022**  
**Poultry Population by Kind of Poultry and Subdistrict in Pasaman Regency (heads), 2022**

Kecamatan Subdistrict	Ayam Kampung Native Chicken	Ayam Petelur Layer	Ayam Pedaging Broiler	Itik Duck
(1)	(2)	(3)	(4)	(5)
Tigo Nagari	10 808	-	55 000	1 748
Bonjol	9 742	400	50 000	4 050
Simpang Alahan Mati	6 200	-	-	2 050
Lubuk Sikaping	29 100	-	985 000	2 475
Dua Koto	23 000	6 000	335 000	6 000
Panti	8 100	-	126 000	5 700
Padang Gelugur	8 030	-	285 000	4 750
Rao	22 557	-	-	7 095
Rao Utara	6 000	-	175 000	540
Rao Selatan	7 100	-	415 000	5 300
Mapat Tunggul	528	1 150	-	-
Mapat Tunggul Selatan	4 516	-	-	2 000
<b>2022</b>	<b>135 681</b>	<b>7 550</b>	<b>2 426 000</b>	<b>41 708</b>
<b>Pasaman</b> 2021	<b>159 867</b>	<b>9 650</b>	<b>432 800</b>	<b>43 762</b>
2020	147 637	5 550	207 400	50 179

Sumber/Source: Dinas Pertanian Kabupaten Pasaman/Regional Office of Agriculture of Pasaman Regency

**Tabel 5.5.4** **Produksi Telur Unggas Menurut Jenis Unggas dan Kecamatan di Kabupaten Pasaman (butir), 2022**  
**Production of Poultry Eggs by Kind of Poultry and Subdistrict in Pasaman Regency (pieces), 2022**

Kecamatan Subdistrict	Ayam Kampung Native Chicken	Ayam Petelur Layer	Ayam Pedaging Broiler	Itik Duck
(1)	(2)	(3)	(4)	(5)
Tigo Nagari	135 449	-	-	130 417
Bonjol	122 089	50 547	-	302 167
Simpang Alahan Mati	77 700	-	-	152 949
Lubuk Sikaping	364 689	-	-	184 658
Dua Koto	288 242	758 201	-	447 655
Panti	101 511	-	-	425 272
Padang Gelugur	100 634	-	-	354 393
Rao	282 691	-	-	529 352
Rao Utara	75 194	-	-	40 289
Rao Selatan	88 979	-	-	395 428
Mapat Tunggul	6 617	145 322	-	-
Mapat Tunggul Selatan	56 596	-	-	149 218
<b>2022</b>	<b>1 700 391</b>	<b>954 070</b>	<b>-</b>	<b>3 111 796</b>
<b>Pasaman</b>	<b>2 003 497</b>	<b>1 219 440</b>	<b>-</b>	<b>3 262 432</b>
<b>2020</b>	<b>1 850 227</b>	<b>701 336</b>	<b>-</b>	<b>3 743 810</b>

Sumber/Source: Dinas Pertanian Kabupaten Pasaman/Regional Office of Agriculture of Pasaman Regency

**Tabel**  
**Table 5.5.5****Jumlah Usaha Unggas Menurut Jenis Unggas dan Kecamatan di Kabupaten Pasaman (ekor), 2022**  
**Number of Poultry Businesses by Kind of Poultry and Subdistrict in Pasaman Regency (heads), 2022**

Kecamatan Subdistrict	Ayam Kampung Native Chicken	Ayam Petelur Layer	Ayam Pedaging Broiler	Itik Duck
(1)	(2)	(3)	(4)	(5)
Tigo Nagari	1 199	-	2	162
Bonjol	467	1	2	161
Simpang Alahan Mati	2 807	-	2	110
Lubuk Sikaping	1 229	-	10	79
Dua Koto	22 000	2	4	70
Panti	1 076	-	4	250
Padang Gelugur	978	-	4	82
Rao	769	-	-	72
Rao Utara	1 439	-	1	38
Rao Selatan	350	-	5	30
Mapat Tunggul	456	1	-	3
Mapat Tunggul Selatan	760	-	-	5
<b>2022</b>	<b>33 530</b>	<b>4</b>	<b>34</b>	<b>1 062</b>
<b>Pasaman 2021</b>	<b>33 368</b>	<b>3</b>	<b>30</b>	<b>2 246</b>
<b>2020</b>	<b>23 534</b>	<b>3</b>	<b>37</b>	<b>2 710</b>

Sumber/Source: Dinas Pertanian Kabupaten Pasaman/Regional Office of Agriculture of Pasaman Regency



**Tabel**  
**Table** 5.5.6

**Jumlah Hewan Memperoleh Vaksin Rabies Menurut Kecamatan di Kabupaten Pasaman (ekor), 2019-2022**  
**Number of Animals Got Rabies Vaccine by Subdistrict in Pasaman Regency (heads), 2019-2022**

Kecamatan Subdistrict	Anjing/Dog			
	2019	2020	2021	2022
(1)	(2)	(3)	(4)	(5)
Tigo Nagari	551	512	182	-
Bonjol	100	102	-	-
Simpang Alahan Mati	338	185	-	-
Lubuk Sikaping	455	723	102	-
Dua Koto	449	89	146	-
Panti	1 212	505	-	-
Padang Gelugur	-	-	-	-
Rao	107	153	-	-
Rao Utara	-	194	-	-
Rao Selatan	-	126	-	-
Mapat Tunggul	243	385	127	-
Mapat Tunggul Selatan	-	-	-	-
<b>Pasaman</b>	<b>3 455</b>	<b>2 974</b>	<b>557</b>	<b>-</b>

Sumber/Source: Dinas Pertanian Kabupaten Pasaman/Regional Office of Agriculture of Pasaman Regency

## 5.6 PERIKANAN FISHERY

**Tabel 5.6.1 Luas Area dan Produksi Benih Ikan Menurut Kecamatan di Kabupaten Pasaman, 2022**  
*Table 5.6.1 Area and Production of Fish Seeds by Subdistrict in Pasaman Regency, 2022*

Kecamatan Subdistrict	Pembenihan/Hatcheries		
	Luas (ha) Area (ha)	Produksi per Ikan Production each Fish	
(1)	(2)	(3)	
Tigo Nagari	6,16	486 972	
Bonjol	98,60	4 014 012	
Simpang Alahan Mati	2,57	81 162	
Lubuk Sikaping	32,87	2 752 518	
Dua Koto	4,62	36 522	
Panti	211,57	140 192 641	
Padang Gelugur	298,87	143 179 447	
Rao	213,63	188 806 068	
Rao Utara	50,33	22 646 452	
Rao Selatan	307,09	190 106 399	
Mapat Tunggul	-	-	
Mapat Tunggul Selatan	-	-	
Pasaman	2022	1 266,31	692 302 193
	2021	1 196,41	669 788 499
	2020	1 194,00	697 616 400

Sumber/Source: Dinas Perikanan dan Pangan Kabupaten Pasaman/Regional Office of Fisheries and Food of Pasaman Regency

**Tabel 5.6.2** Luas Area Pemeliharaan Ikan Menurut Kecamatan di Kabupaten Pasaman (ha), 2022  
**Table** Area of Piscicultures by Subdistrict in Pasaman Regency (ha), 2022

Kecamatan Subdistrict	Kolam Pond	Sawah Field	Jumlah Total	
(1)	(2)	(3)	(4)	
Tigo Nagari	184,30	2,00	186,30	
Bonjol	408,84	1,00	409,84	
Simpang Alahan Mati	152,20	1,00	153,20	
Lubuk Sikaping	162,29	2,50	164,79	
Dua Koto	141,48	-	141,48	
Panti	548,24	-	548,24	
Padang Gelugur	719,89	-	719,89	
Rao	880,09	-	880,09	
Rao Utara	217,42	-	217,42	
Rao Selatan	928,99	-	928,99	
Mapat Tunggul	122,73	-	122,73	
Mapat Tunggul Selatan	106,32	-	106,32	
<b>Pasaman</b>	<b>2022</b>	<b>4 572,79</b>	<b>6,50</b>	<b>4 579,29</b>
	<b>2021</b>	<b>4 485,41</b>	<b>9,00</b>	<b>4 494,41</b>
	<b>2020</b>	<b>4 441,00</b>	<b>26,00</b>	<b>4 458,00</b>

Sumber/Source: Dinas Perikanan dan Pangan Kabupaten Pasaman/Regional Office of Fisheries and Food of Pasaman Regency

**Tabel**  
**Table** 5.6.3

**Jumlah Alat Penangkapan Ikan di Perairan Umum  
Menurut Kecamatan di Kabupaten Pasaman, 2022**  
*Number of Fishing Gears in Open Waters by Subdistrict in  
Pasaman Regency, 2022*

Kecamatan Subdistrict	Jaring Insang Hanyut Lost Seine	Jaring Insang Tetap Fixed Seine	Anco Portable Lift Net	Serok/ Tangguk Scoop	
(1)	(2)	(3)	(4)	(5)	
Tigo Nagari	-	70	-	23	
Bonjol	-	66	-	42	
Simpang Alahan Mati	-	59	-	32	
Lubuk Sikaping	-	94	-	23	
Dua Koto	-	47	-	25	
Panti	-	98	-	149	
Padang Gelugur	-	141	-	116	
Rao	-	125	-	155	
Rao Utara	-	94	-	62	
Rao Selatan	-	133	-	188	
Mapat Tunggul	-	82	-	36	
Mapat Tunggul Selatan	-	59	-	40	
<b>Pasaman</b>	<b>2022</b>	-	<b>1 068</b>	-	<b>891</b>
	<b>2021</b>	-	<b>333</b>	-	<b>909</b>
	<b>2020</b>	-	<b>273</b>	-	<b>989</b>

Lanjutan Tabel/Continued Table 5.6.3

Kecamatan Subdistrict	Pancing Fishing Rod	Bubu Portable Lift Trap	Tombak Spear
(1)	(6)	(7)	(8)
Tigo Nagari	197	100	100
Bonjol	158	54	67
Simpang Alahan Mati	153	57	44
Lubuk Sikaping	233	40	26
Dua Koto	263	105	66
Panti	269	127	35
Padang Gelugur	250	130	43
Rao	261	149	72
Rao Utara	147	124	66
Rao Selatan	274	93	45
Mapat Tunggul	125	127	60
Mapat Tunggul Selatan	118	112	51
<b>2022</b>	<b>2 448</b>	<b>1 218</b>	<b>675</b>
<b>Pasaman</b> <b>2021</b>	<b>2 399</b>	<b>1 343</b>	<b>661</b>
<b>2020</b>	<b>2 665</b>	<b>1 366</b>	<b>735</b>

Sumber/Source: Dinas Perikanan dan Pangan Kabupaten Pasaman/Regional Office of Fisheries and Food of Pasaman Regency

**Tabel**  
**Table** 5.6.4**Produksi Ikan Budidaya Menurut Kecamatan di  
Kabupaten Pasaman (ton), 2022**  
*Production of Fish Farming by Subdistrict in Pasaman  
Regency (ton), 2022*

Kecamatan Subdistrict	Kolam Pond	Sawah Field	Jumlah Total	
(1)	(2)	(3)	(4)	
Tigo Nagari	142,32	1,80	144,12	
Bonjol	108,60	1,22	109,82	
Simpang Alahan Mati	24,34	0,75	25,09	
Lubuk Sikaping	59,11	1,84	60,95	
Dua Koto	35,95	-	35,95	
Panti	12 913,99	-	12 913,99	
Padang Gelugur	15 243,88	-	15 243,88	
Rao	14 385,51	-	14 385,51	
Rao Utara	413,38	-	413,38	
Rao Selatan	18 047,05	-	18 047,05	
Mapat Tunggul	40,47	-	40,47	
Mapat Tunggul Selatan	30,53	-	30,53	
<b>Pasaman</b>	<b>2022</b>	<b>61 445,13</b>	<b>5,61</b>	<b>61,450,74</b>
	<b>2021</b>	<b>58 911,93</b>	<b>6,90</b>	<b>58 918,83</b>
	<b>2020</b>	<b>54 497,60</b>	<b>6,34</b>	<b>54 503,94</b>

Sumber/Source: Dinas Perikanan dan Pangan Kabupaten Pasaman/Regional Office of Fisheries and Food of Pasaman Regency

**Tabel**  
**Table** 5.6.5

**Produksi Ikan Tangkap di Perairan Umum Menurut Kecamatan di Kabupaten Pasaman (ton), 2022**  
**Production of Catch Fish in Open Waters by Subdistrict in Pasaman Regency (ton), 2022**

Kecamatan Subdistrict	Sungai River	Rawa Swamp	Danau Lake	Jumlah Total	
(1)	(2)	(3)	(4)	(5)	
Tigo Nagari	106,25	-	-	106,25	
Bonjol	115,95	-	-	115,95	
Simpang Alahan Mati	64,45	-	-	64,45	
Lubuk Sikaping	85,27	-	-	85,27	
Dua Koto	68,47	-	-	68,47	
Panti	93,09	-	-	93,09	
Padang Gelugur	88,42	-	-	88,42	
Rao	93,02	-	-	93,02	
Rao Utara	79,58	-	-	79,58	
Rao Selatan	93,97	-	-	93,97	
Mapat Tunggul	118,18	-	-	118,18	
Mapat Tunggul Selatan	109,68	-	-	109,68	
<b>Pasaman</b>	<b>2022</b>	<b>1 116,33</b>	<b>-</b>	<b>-</b>	<b>1 116,33</b>
	<b>2021</b>	<b>1 281,83</b>	<b>-</b>	<b>-</b>	<b>1 281,83</b>
	<b>2020</b>	<b>1 602,29</b>	<b>-</b>	<b>-</b>	<b>1 602,29</b>

Sumber/Source: Dinas Perikanan dan Pangan Kabupaten Pasaman/Regional Office of Fisheries and Food of Pasaman Regency

**Tabel**  
**Table** 5.6.6**Nilai Produksi Ikan Budidaya Menurut Kecamatan di Kabupaten Pasaman (ribu rupiah), 2020-2022**  
**Production Value of Fish Farming by Subdistrict in Pasaman Regency (thousand rupiahs), 2020-2022**

<b>Kecamatan Subdistrict</b>	<b>2020</b>	<b>2021</b>	<b>2022</b>
(1)	(2)	(3)	(4)
Tigo Nagari	14 067 304	2 608 666	2 882 489
Bonjol	9 926 996	2 382 633	2 196 455
Simpang Alahan Mati	3 471 940	484 840	501 887
Lubuk Sikaping	6 470 026	1 174 690	1 293 980
Dua Koto	2 707 824	671 577	752 759
Panti	183 389 799	241 440 870	269 256 716
Padang Gelugur	219 375 325	275 062 088	317 834 827
Rao	251 135 128	269 642 129	299 937 905
Rao Utara	10 403 940	7 748 466	8 619 048
Rao Selatan	291 155 533	333 948 254	376 280 954
Mapat Tunggul	1 802 944	758 582	843 813
Mapat Tunggul Selatan	1 222 422	572 271	636 569
<b>Pasaman</b>	<b>995 129 181</b>	<b>1 136 495 066</b>	<b>1 281 037 402</b>

Sumber/Source: Dinas Perikanan dan Pangan Kabupaten Pasaman/Regional Office of Fisheries and Food of Pasaman Regency



**Tabel**  
**Table** 5.6.7

**Nilai Produksi Ikan Tangkap di Perairan Umum Menurut Kecamatan di Kabupaten Pasaman (ribu rupiah), 2020-2022**  
**Production Value of Catch Fish in Open Waters by Subdistrict in Pasaman Regency (thousand rupiahs), 2020-2022**

<b>Kecamatan Subdistrict</b>	<b>2020</b>	<b>2021</b>	<b>2022</b>
(1)	(2)	(3)	(4)
Tigo Nagari	3 868 368	3 094 694	3 187 535
Bonjol	5 435 325	2 146 999	3 478 608
Simpang Alahan Mati	3 021 249	4 348 260	1 933 599
Lubuk Sikaping	3 996 867	3 197 494	2 557 995
Dua Koto	3 209 430	3 490 788	2 054 035
Panti	4 363 485	2 567 544	2 792 630
Padang Gelugur	4 144 854	3 315 883	2 652 707
Rao	4 360 440	3 523 918	2 790 682
Rao Utara	3 730 125	3 488 352	2 387 280
Rao Selatan	4 404 897	2 984 100	2 819 134
Mapat Tunggul	3 956 978	3 165 582	3 545 452
Mapat Tunggul Selatan	3 576 657	2 861 326	3 290 524
<b>Pasaman</b>	<b>48 068 675</b>	<b>38 184 940</b>	<b>33 490 181</b>

Sumber/Source: Dinas Perikanan dan Pangan Kabupaten Pasaman/Regional Office of Fisheries and Food of Pasaman Regency

### 624.765 m<sup>3</sup>

Air disalurkan ke Kec. Rao  
Water is distributed to customers in Rao



### 1.673.405 m<sup>3</sup>

Air disalurkan ke Kec. Lubuk Sikaping  
Water is distributed to customers in Lubuk Sikaping



### 621.501 m<sup>3</sup>

Air disalurkan ke Kec. Bonjol  
Water is distributed to customers in Bonjol



### JUMLAH PELANGGAN DAN AIR YANG DISALURKAN DI KABUPATEN PASAMAN 2022

Pelanggan  
Number of Customers

20.669  
pelanggan

Air Disalurkan  
Distributed Water

4.319.730  
m<sup>3</sup>



**PENJELASAN TEKNIS**

1. Pengumpulan data industri besar dan sedang dilakukan melalui Survei Industri Besar dan Sedang yang dilaksanakan setiap tahun secara lengkap (sensus) sejak tahun 1975. Survei Industri Besar dan Sedang mencakup semua perusahaan industri yang mempunyai tenaga kerja 20 orang atau lebih dengan menggunakan kuesioner II A.
2. Klasifikasi industri yang digunakan dalam survei ini berdasar kepada Klasifikasi Baku Lapangan Usaha Indonesia (KBLI). KBLI adalah klasifikasi lapangan usaha yang berdasar kepada *International Standard Industrial Classification of All Economic Activities (ISIC)* revisi 4 yang telah disesuaikan dengan kondisi Indonesia.
3. Industri manufaktur adalah suatu kegiatan ekonomi yang melakukan kegiatan mengubah suatu barang dasar secara mekanis, kimia, atau dengan tangan sehingga menjadi barang jadi/setengah jadi, dan atau barang yang kurang nilainya menjadi barang yang lebih tinggi nilainya, dan sifatnya lebih dekat kepada pemakai akhir. Termasuk dalam kegiatan ini adalah jasa industri dan pekerjaan perakitan.

**TECHNICAL NOTES**

1. *Data collection of large and medium scale manufacturing is conducted through The Large and Medium Manufacturing Establishment Survey that has been done annually for all industries (census) since 1975. Large and Medium Manufacturing Establishment Survey covers all manufactures/industries with 20 workers or more by questionnaire II A.*
2. *The industrial classification adopted in this survey refers to the Klasifikasi Baku Lapangan Usaha Indonesia (KBLI). KBLI is classification of economic activities based on the International Standard Industrial Classification of All Economic Activities (ISIC rev 4) that has been modified according to the local condition in Indonesia.*
3. *Manufacturing industry is defined as an economic activity processing basic goods mechanically, chemicals or manually into final or intermediate goods. It is also defined as processing of lower value goods into higher value goods as final or intermediate products. The activities also include services for manufacturing and assembling.*

4. Jasa industri adalah kegiatan industri yang melayani keperluan pihak lain. Pada kegiatan ini bahan baku disediakan oleh pihak lain sedangkan pihak pengolah hanya melakukan pengolahannya dengan mendapat imbalan sebagai balas jasa (upah maklon).
  5. Perusahaan atau usaha industri adalah suatu unit (kesatuan) usaha yang melakukan kegiatan ekonomi, bertujuan menghasilkan barang atau jasa, terletak pada suatu bangunan atau lokasi tertentu, dan mempunyai catatan administrasi tersendiri mengenai produksi dan struktur biaya serta ada seorang atau lebih yang bertanggung jawab atas usaha tersebut.
  6. Industri manufaktur dikelompokkan ke dalam 4 golongan berdasarkan banyaknya pekerja, yaitu: industri besar (100 orang pekerja atau lebih), industri sedang/menengah (20–99 orang pekerja), industri kecil (5–19 orang pekerja), dan industri mikro (1–4 orang pekerja).
4. *Services for manufacturing is defined as a manufacturing activity which serving other manufacturing establishments. In this case, raw materials are supplied by others while the workers are paid as a compensation for processing raw materials.*
  5. *Manufacturing establishment is defined as a production unit engaged in economic activity, producing goods or services, located in a building or in a certain location, keeping a business record concerning the production and cost structure, and having a person or more that are responsible to those activities.*
  6. *Manufacturing industries are categorized into four groups, based on the number of employees: large scale manufacturing (100 employees or more), medium scale manufacturing (20–99 employees), small scale manufacturing (5–19 employees), and micro industry (1–4 employees).*

7. Pelanggan adalah individu atau kelompok, baik rumah tangga, perusahaan atau institusi non profit yang membeli air bersih dari perusahaan air bersih.
  8. Air disalurkan adalah volume air bersih dari perusahaan air bersih.
7. *Customers are individuals or groups, whether household, company or non-profit institutions that buy water supply from water supply establishment.*
  8. *Distributed water is the volume of water supply from water supply establishment.*

<https://pasamankab.bps.go.id>

**ULASAN****DESCRIPTION****Energi**

Kebutuhan akan listrik pada tahun 2022 juga terus meningkat, hal ini terlihat dari semakin bertambahnya jumlah pelanggan listrik PLN dari 55.016 pelanggan tahun 2021 naik menjadi 57.934 pelanggan. Pelanggan terbanyak berada di Kecamatan Lubuk Sikaping yaitu 15.456 pelanggan. Pada tahun 2022 ini produksi listrik PLN di Kabupaten Pasaman mencapai 71.820.589 KWH.

Penyaluran air bersih kepada masyarakat Kabupaten Pasaman tahun 2022 mengalami penurunan dibandingkan tahun 2021. Hal ini disebabkan karena kurang lancarnya sauran air di beberapa tempat. Air yang salurkan pada tahun 2022 tercatat sebesar 4.319.730 kubik, dengan nilai sebesar Rp.13.474.255.800,-, turun dibandingkan tahun 2021 yang tercatat sebesar 4.408.455 kubik dengan nilai Rp. 13.541.188.300,-

**Industri**

Jumlah industri di Kabupaten Pasaman pada tahun 2022 yaitu dari 1.558 usaha, dengan 3.988 orang jumlah tenaga kerja. Kecamatan Lubuk Sikaping dan Kecamatan Dua Koto menjadi tempat mata pencaharian paling banyak, masing-masing tercatat 17,05 persen dan 37,61 persen dari total tenaga kerja di Kabupaten Pasaman.

**Energy**

*The need for electricity in 2022 will also continue to increase, this can be seen from the increasing number of people number of PLN electricity customers from 55,016 subscribers in 2021 up to 57,934 subscribers. Customer Most of them are in Lubuk Attitude District, which is 15,4566 customers. In 2022, PLN's electricity production in Pasaman Regency will reach 71,820,589 KWH.*

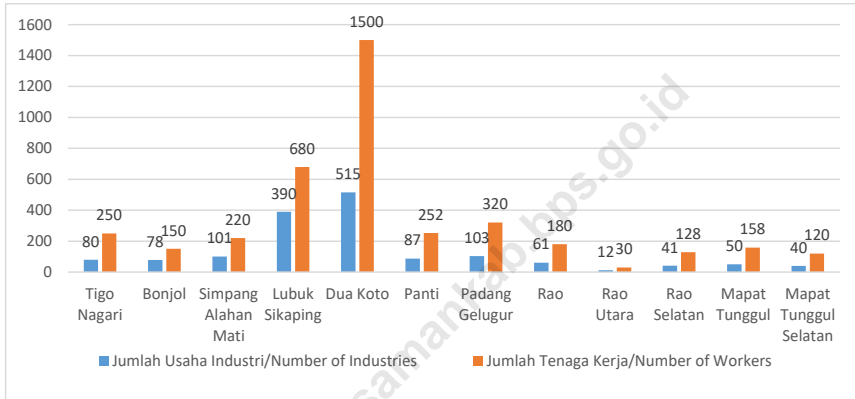
*The distribution of clean water to the people of Pasaman Regency in 2022 has decreased compared to 2021. This is due to the substandard flow of water in several places. The distributed water in 2022 was recorded at 4,319,730 cubic, with a value of Rp. 13,474,255,800, -, decreased compared to 2021 which was recorded at 4,408,455 cubic with a value of Rp. 13,541,188,300,-*

**Industry**

*The number of industries in Pasaman Regency in 2022 is from 1,558 businesses, with 3,988 workers. Lubuk Sikaping Subdistrict and Dua Koto Subdistricts are the places of most livelihoods, accounting for 17.05 percent and 37.61 percent of the total workforce in Pasaman Regency, respectively.*

**Gambar** 6.1  
**Figures**

**Jumlah Usaha Industri dan Tenaga Kerja Menurut Kecamatan di Kabupaten Pasaman, 2022**  
*Number of Industries and Workers by Industrial Code in Pasaman Regency, 2022*

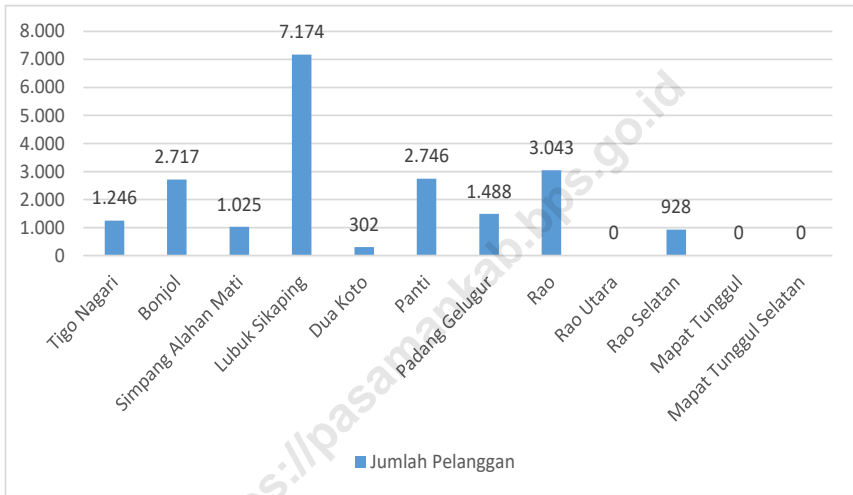


Sumber/Source: Dinas Koperasi, Usaha Kecil Menengah, Perdagangan, dan Tenaga Kerja Kabupaten Pasaman/Regional Office of Cooperative, Medium-Sized Enterprises, Trade, and Manpower of Pasaman Regency



**Gambar** 6.2  
**Figures**

**Jumlah Pelanggan Air Minum Kabupaten Pasaman, 2022**  
**Number of Water Supply Customers in Pasaman Regency, 2022**



Sumber/Source: Perusahaan Daerah Air Minum (PDAM) Kabupaten Pasaman/Regional Water Supply of Pasaman Regency

**Tabel**  
**Table** 6.1

**Daya Terpasang, Produksi, dan Distribusi Listrik PT. PLN (Persero) pada Cabang/Ranting PLN di Kabupaten Pasaman, 2022**  
***Installed Electricity Power, Production, and Distribution of PT. PLN (Persero) at PLN Branch by Subdistrict in Pasaman Regency, 2022***

<b>Kondisi</b> <b>Condition</b>	<b>Jumlah</b> <b>Total</b>
(1)	(2)
Daya Terpasang/ <i>Installed Electricity Power (VA)</i>	57 949 800
Produksi Listrik/ <i>Electricity Production (KWh)</i>	71 820 589
Listrik Terjual/ <i>Electricity Sold (KWh)</i>	66 129 333
Dipakai Sendiri/ <i>Own Used (KWh)</i>	715 531
Susut/ Hilang/ <i>Shrinkage/ Lost (KWh)</i>	3 741 009

Catatan/Note: Wilayah Kerja PLN Unit Layanan Pelanggan (ULP) Lubuk Sikaping juga melayani pelanggan dari Nagari Nan Tujuh, Kecamatan Palupuh, Kabupaten Agam dan tidak termasuk Kecamatan Dua Koto, Kecamatan Tigo Nagari, dan Jorong Muaro Cubadak di Kecamatan Rao. Kecamatan Dua Koto dan Tigo Nagari Dilayani oleh PLN Unit Layanan Pelanggan (ULP) Simpang Empat, Kabupaten Pasaman Barat. Jorong Muaro Cubadak di Kecamatan Rao Dilayani oleh PLN Unit Layanan Pelanggan (ULP) Kotanopan, Kabupaten Mandailing Natal, Provinsi Sumatera Utara.  
*Company of Customer Service Unit of PLN Lubuk Sikaping also serves customers from Nagari Nan Tujuh, Palupuh District, Agam Regency and exclude Dua Koto Subdistrict, Tigo Nagari Subdistrict, and Jorong Muaro Cubadak in Rao Subdistrict. Dua Koto and Tigo Nagari Subdistrict Served by PLN of Customer Service Unit of Simpang Empat in Pasaman Barat Regency. Jorong Muaro Cubadak in Rao Subdistrict Served by Customer Service Unit of PLN Kotanopan in Mandailing Natal Regency, Sumatera Utara Province.*

Sumber/Source: PT. PLN (Persero) Unit Layanan Pelanggan (ULP) Lubuk Sikaping/PT. PLN (Persero) of Customer Service Unit of Lubuk Si

**Tabel**  
**Table 6.2****Jumlah Pelanggan Listrik Menurut Kecamatan di  
Kabupaten Pasaman, 2020–2022**  
**Number of Electricity Customers by Subdistrict in Pasaman  
Regency, 2020–2022**

Kecamatan Subdistrict	2020	2021	2022
(1)	(4)	(5)	(6)
Tigo Nagari	-	-	-
Bonjol	5 757	6 038	6 369
Simpang Alahan Mati	2 615	2 702	2 850
Lubuk Sikaping	13 933	14 652	15 456
Dua Koto	-	-	-
Panti	8 524	8 750	9 230
Padang Gelugur	5 879	6 208	6 449
Rao	5 627	5 780	6 097
Rao Utara	2 413	2 642	2 787
Rao Selatan	5 522	5 785	6 102
Mapat Tunggul	1 641	1 731	1 826
Mapat Tunggul Selatan	579	728	768
<b>Pasaman</b>	<b>52 490</b>	<b>55 016</b>	<b>57 934</b>

Catatan/Note: Pelanggan listrik yang tercatat berdasarkan KTP pelanggan per kecamatan  
Registered electricity customers based on KTP by subdistrict

Sumber/Source: PT. PLN (Persero) Unit Layanan Pelanggan (ULP) Lubuk Sikaping/PT. PLN (Persero) of Customer Service Unit of Lubuk Sikaping

**Tabel**  
**Table** 6.3

**Jumlah Pelanggan Listrik dan Distribusi Listrik PT. PLN (Persero) pada Unit Layanan Pelanggan (ULP) Lubuk Sikaping Menurut Jenis Pelanggan di Kabupaten Pasaman, 2022**  
**Number of Electricity Customers and Distribution of PT. PLN (Persero) at Customer Service Unit of Lubuk Sikaping by Customer Type in Pasaman Regency, 2022**

Jenis Pelanggan Customer Type	Jumlah Pelanggan Number of Customers	Distribusi Daya (VA) Power Distribution (VA)
(1)	(2)	(3)
Badan Sosial Social	1 500	2 784 850
Rumahtangga Household	51 978	44 125 550
Badan Usaha Commercial	3 594	9 149 650
Kantor Pemerintah Government Institution	272	1 194 650
Penerangan Jalan Street Lighting	92	695 100
<b>Jumlah Total</b>		
<b>2022</b>	<b>57 436</b>	<b>57 949 800</b>
<b>2021</b>	<b>55 011</b>	<b>53 266 150</b>
<b>2020</b>	<b>52 638</b>	<b>49 999 500</b>

Catatan/Note: Wilayah Kerja PLN Unit Layanan Pelanggan (ULP) Lubuk Sikaping juga melayani pelanggan dari Nagari Nan Tujuh, Kecamatan Palupuh, Kabupaten Agam dan tidak termasuk Kecamatan Dua Koto, Kecamatan Tigo Nagari, dan Jorong Muaro Cubadak di Kecamatan Rao. Kecamatan Dua Koto dan Tigo Nagari Dilayani oleh PLN Unit Layanan Pelanggan (ULP) Simpang Empat, Kabupaten Pasaman Barat. Jorong Muaro Cubadak di Kecamatan Rao Dilayani oleh PLN Unit Layanan Pelanggan (ULP) Kotanopan, Kabupaten Mandailing Natal, Provinsi Sumatera Utara.

*Company of Customer Service Unit of PLN Lubuk Sikaping also serves customers from Nagari Nan Tujuh, Palupuh District, Agam Regency and exclude Dua Koto Subdistrict, Tigo Nagari Subdistrict, and Jorong Muaro Cubadak in Rao Subdistrict. Dua Koto and Tigo Nagari Subdistrict Served by PLN of Customer Service Unit of Simpang Empat in Pasaman Barat Regency. Jorong Muaro Cubadak in Rao Subdistrict Served by Customer Service Unit of PLN Kotanopan in Mandailing Natal Regency, Sumatera Utara Province.*

Sumber/Source: PT. PLN (Persero) Unit Layanan Pelanggan (ULP) Lubuk Sikaping/PT. PLN (Persero) of Customer Service Unit of Lubuk Sikaping

**Tabel**  
**Table** 6.4**Jumlah Pelanggan, Air yang Disalurkan dan Nilai  
Pembayaran Menurut Kecamatan di Kabupaten Pasaman,  
2022**  
**Number of Customers, Distributed Water and Value of  
Payment by Subdistrict in Pasaman Regency, 2022**

Kecamatan Subdistrict	Pelanggan Number of Customers	Air Disalurkan Distributed Water (m <sup>3</sup> )	Nilai Value (Rp)
(1)	(2)	(3)	(4)
Tigo Nagari	1 246	264 504	829 209 150
Bonjol	2 717	621 501	1 865 081 200
Simpang Alahan Mati	1 025	118 800	392 596 400
Lubuk Sikaping	7 174	1 673 405	5 263 380 800
Dua Koto	302	42 581	139 907 450
Panti	2 746	479 236	1 555 595 950
Padang Gelugur <sup>2</sup>	1 488	298 937	934 665 450
Rao <sup>2</sup>	3 043	624 765	1 882 238 950
Rao Utara	-	-	-
Rao Selatan <sup>1</sup>	928	196 001	611 580 450
Mapat Tunggul	-	-	-
Mapat Tunggul Selatan	-	-	-
<b>2022</b>	<b>20 669</b>	<b>4 319 730</b>	<b>13 474 255 800</b>
<b>Pasaman</b>	<b>2021</b>	<b>18 910</b>	<b>4 408 455</b>
	<b>2020</b>	<b>18 865</b>	<b>4 330 426</b>
			<b>13 345 350 750</b>

Catatan/Note: <sup>1</sup>Pelanggan PDAM di Kecamatan Rao Selatan berlangganan ke PDAM Unit Rao dan Padang Gelugur/*Customers of PDAM in Rao Selatan Subdistrict Subscribe to PDAM Unit in Rao and Padang Gelugur*

<sup>2</sup>Nilai pembayaran di PDAM Unit Padang Gelugur dan Rao termasuk pelanggan yang berasal dari Kecamatan Rao Selatan/ *The value of payments at PDAM Unit Padang Gelugur and Rao Includes customers from Rao Selatan Subdistrict*

Sumber/Source: Perusahaan Daerah Air Minum (PDAM) Kabupaten Pasaman/*Regional Water Supply of Pasaman Regency*

**Tabel**  
**Table 6.5****Jumlah Pelanggan dan Pemakaian Air Minum Menurut Lokasi Unit Layanan di Kabupaten Pasaman, 2022**  
**Number of Water Supply Customers and Water Usages by Service Unit Location in Pasaman Regency, 2022**

Lokasi Unit Layanan <i>Service Unit Location</i>	Kelompok I <i>Customer Group I</i>		Kelompok II <i>Customer Group II</i>	
	Jumlah <i>Number</i>	Pemakaian <i>Utilization</i> (m <sup>3</sup> )	Jumlah <i>Number</i>	Pemakaian <i>Utilization</i> (m <sup>3</sup> )
(1)	(2)	(3)	(4)	(5)
Lubuk Sikaping	69	37 016	280	96 426
Kumpulan	16	14 127	23	11 655
Bonjol	25	10 486	41	21 104
Panti	11	6 637	52	19 075
Rao	25	13 836	219	78 485
Cubadak	5	1 317	12	1 781
Petok	5	1 555	13	4 688
Tapus	1	364	40	19 826
Tigo Nagari	6	2 255	28	25 375
Simpang Alahan Mati	19	5 724	12	2 916
Malampah	-	-	-	-
<b>2022</b>	<b>182</b>	<b>93 317</b>	<b>720</b>	<b>281 331</b>
<b>Pasaman</b> <b>2021</b>	<b>175</b>	<b>92 337</b>	<b>733</b>	<b>266 545</b>
<b>2020</b>	<b>163</b>	<b>82 140</b>	<b>720</b>	<b>259 612</b>

Lanjutan Tabel/Continued Table 6.5

Lokasi Unit Layanan Service Unit Location	Kelompok III Customer Group III		Kelompok IV Customer Group IV	
	Jumlah Number	Pemakaian Utilization (m <sup>3</sup> )	Jumlah Number	Pemakaian Utilization (m <sup>3</sup> )
(1)	(6)	(7)	(8)	(9)
Lubuk Sikaping	4 559	965 412	2 266	574 551
Kumpulan	909	214 951	78	24 615
Bonjol	1 473	286 165	152	38 398
Panti	1 943	314 385	223	63 467
Rao	3 169	585 171	206	66 790
Cubadak	269	36 619	16	2 864
Petok	458	62 044	41	7 385
Tapus	1 740	340 152	59	15 079
Tigo Nagari	1 124	208 693	88	26 505
Simpang Alahan Mati	982	108 576	12	1 584
Malampah	-	1 676	-	-
<b>2022</b>	<b>16 626</b>	<b>3 123 844</b>	<b>3 141</b>	<b>821 238</b>
<b>Pasaman</b>	<b>2021</b>	<b>14 856</b>	<b>3 181 989</b>	<b>3 146</b>
<b>2020</b>	<b>14 893</b>	<b>3 124 726</b>	<b>3 089</b>	<b>863 948</b>

Sumber/Source: Perusahaan Daerah Air Minum (PDAM) Kabupaten Pasaman/Regional Water Supply of Pasaman Regency

**Tabel**  
**Table** 6.6

**Jumlah Industri Logam, Mesin Elektronika, dan Aneka Industri Menurut Kode Industri di Kabupaten Pasaman, 2022**  
**Number of Metal Industries, Electronic Engines, and Various Industries by Industrial Code in Pasaman Regency, 2022**

<b>Kode Industri</b> <i>Industrial Code</i>	<b>Komoditi</b> <i>Commodity</i>	<b>Jumlah Usaha</b> <i>Number of Industries</i>	<b>Investasi</b> <i>Investment</i> (rupiah/rupiahs)	<b>Nilai Produksi</b> <i>Production Value</i>
(1)	(2)	(3)	(4)	(5)
14302	Industri Bordir <i>Embroidery Industry</i>	100	920 795 000	5 584 523 370
14111	Industri Tekstil <i>Textile industry</i>	102	5 000 001 949	12 948 257 000
15129	Industri Sandang dan Kulit <i>Clothing and Leather Industry</i>	10	112 000 000	1 500 000 000
31004	Industri Logam Mesin dan Elektronika <i>Machinery and Electronics Metal Industry</i>	209	11 265 052 000	12 643 957 000
10794	Industri Pangan <i>Food Industry</i>	601	7 657 213 000	40 764 321 000
16222	Industri Molding <i>Molding Industry</i>	233	7 185 206 000	29 112 093 000
<b>Jumlah/Total</b>		<b>1 255</b>	<b>32 140 267 949</b>	<b>102 553 151 370</b>

Sumber/Source: Dinas Koperasi, Usaha Kecil Menengah, Perdagangan, dan Tenaga Kerja Kabupaten Pasaman/*Regional Office of Cooperative, Medium-Sized Enterprises, Trade, and Manpower of Pasaman Regency*




**Tabel**  
**Table 6.7****Jumlah Usaha Industri, Tenaga Kerja, dan Nilai Produksi Menurut Kecamatan di Kabupaten Pasaman, 2022**  
**Number of Industries, Workers, and Production Values by Industrial Code in Pasaman Regency, 2022**

Kecamatan Subdistrict	Jumlah Usaha Industri Number of Industries	Jumlah Tenaga Kerja Number of Workers	Nilai Produksi Production Value (Rupiah)
(1)	(2)	(3)	(4)
Tigo Nagari	80	250	7 380 522 020
Bonjol	78	150	1 281 218 200
Simpang Alahan Mati	101	220	4 900 057 000
Lubuk Sikaping	390	680	35 772 752 000
Dua Koto	515	1 500	20 730 924 400
Panti	87	252	8 120 652 000
Padang Gelugur	103	320	22 620 872 000
Rao	61	180	5 579 115 000
Rao Utara	12	30	579 250 000
Rao Selatan	41	128	4 532 607 000
Mapat Tunggul	50	158	4 567 615 000
Mapat Tunggul Selatan	40	120	64 625 000
<b>2022</b>	<b>1 558</b>	<b>3 988</b>	<b>116 130 209 620</b>
<b>Pasaman 2021</b>	<b>1 525</b>	<b>3 982</b>	<b>13 332 655 743</b>
<b>2020</b>	<b>1 500</b>	<b>3 023</b>	<b>89 854 809 620</b>

Sumber/Source: Dinas Koperasi, Usaha Kecil Menengah, Perdagangan, dan Tenaga Kerja Kabupaten Pasaman/Regional Office of Cooperative, Medium-Sized Enterprises, Trade, and Manpower of Pasaman Regency

# 07

## PARIWISATA TOURISM



**Jumlah Rumah Makan/Restoran di Kabupaten Pasaman  
Number of Tourism Industries in Pasaman Regency**





## PENJELASAN TEKNIS

1. Wisatawan mancanegara (wisman) ialah setiap pengunjung yang mengunjungi suatu negara di luar tempat tinggalnya, didorong oleh satu atau beberapa keperluan tanpa bermaksud memperoleh penghasilan di tempat yang dikunjungi dan lamanya kunjungan tersebut tidak lebih dari satu tahun (12 bulan). Definisi ini mencakup 2 (dua) kategori wisatawan mancanegara, yaitu :

**a. Wisatawan (turis)** ialah setiap pengunjung seperti definisi di atas yang tinggal paling sedikit 24 jam, akan tetapi tidak lebih dari 1 (satu) tahun di tempat yang dikunjungi, dengan maksud antara lain: berlibur, rekreasi, olah raga, bisnis, menghadiri pertemuan, studi, dan kunjungan dengan alasan kesehatan.

**b. Excursionist** ialah setiap pengunjung seperti definisi di atas yang tinggal kurang dari 24 jam di tempat yang dikunjungi (termasuk "Cruise passengers"). Cruise Passengers ialah setiap pengunjung yang tiba di suatu negara di mana mereka tidak menginap di akomodasi yang tersedia di negara tersebut, misalnya dengan kapal laut.

## TECHNICAL NOTES

1. *An International Visitor is any person visiting a country other than his usual place of residence for any reason other than for earning income in the country visited, and the length of stay is no more than one year (12 months). This definition covers two categories of foreign visitors, namely:*

**a. "Tourist"** *is any visitor staying for at least 24 hours, but no more than one year, in the country visited, with the intention of visiting, and for any of these purposes: Pleasure, recreation and sports, Business, visiting friends and relatives, missions, attending meetings, conferences, visit for health reasons and study.*

**b. "Excursionist"** *is any visitor staying less than 24 hours in the country visited including, "Cruise Passengers"; i.e. visitors arriving in a country without staying in any accommodation available in the visited country.2. A v e r a g e length of stay is the average stay duration of foreign visitor in Indonesia for one trip.*

2. Rata-rata lama tinggal adalah rata-rata waktu tinggal wisatawan mancanegara di Indonesia untuk satu kali kunjungan.
  3. Usaha penyediaan akomodasi adalah usaha yang menyediakan pelayanan penginapan yang dapat dilengkapi dengan pelayanan pariwisata lainnya. Usaha penyediaan akomodasi dapat berupa hotel, vila, pondok wisata, bumi perkemahan, persinggahan karavan, dan akomodasi lainnya yang digunakan untuk tujuan pariwisata.
  4. Hotel adalah penyediaan akomodasi secara harian berupa kamar-kamar di dalam satu bangunan yang dapat dilengkapi dengan jasa pelayanan makan dan minum, kegiatan hiburan dan atau fasilitas lainnya. Hotel terdiri dari hotel berbintang dan hotel non- bintang.
  5. Rata-rata lamanya tamu menginap adalah banyaknya malam tempat tidur yang terpakai (malam tamu) dengan banyaknya tamu yang menginap di hotel atau akomodasi lainnya.
  6. Tingkat penghunian kamar hotel adalah persentase banyaknya malam kamar yang dihuni terhadap banyaknya malam kamar yang tersedia.
2. *Average length of stay is the average stay duration of foreign visitor in Indonesia for one trip.*
  3. *The business of providing accommodation is a business that provides specialty services that can be equipped with other tourism services. It includes hotel, villa, cottage, camping, caravan stop, and other accommodation that are used for tourism purposes.*
  4. *Hotel is a daily supply of accommodation rooms within a building which can be equipped with eating and drinking services, entertainment activities and/or other facilities. Hotel consists of a classified hotel and a non-classified hotel.*
  5. *Average length of stay is the number of bed-nights used (guest night) divided by the number of guests coming to spend the night at the accommodation.*
  6. *Room occupancy rate is the number of room-nights occupied divided by the number of room-nights available, multiplied by 100 percent.*

7. Hotel bintang adalah usaha penyediaan jasa pelayanan penginapan, makan minum serta jasa lainnya bagi umum dengan menggunakan sebagian atau seluruh bangunan. Usaha ini dikelola secara komersial serta memenuhi ketentuan persyaratan sebagai hotel bintang (termasuk berlian) yang ditetapkan dalam surat keputusan instansi yang membinanya. Misalnya hotel bintang lima, hotel bintang empat dan seterusnya.
7. *A star hotel is the business of providing an accommodation, eating and drinking as well as other services for the public by using a building or a part of a building. It is managed commercially and meets specified requirements as a star hotel (including diamonds) set forth in the decree of fostering agency. For example, five star hotel, four star hotel, and so on.*

**ULASAN**

Jumlah industri pariwisata di Kabupaten Pasaman sebanyak 23 unit. Jumlah ini sama dibanding tahun sebelumnya. Industri Pariwisata ini terdiri dari 6 hotel, 8 penginapan, 5 agen perjalanan, dan 4 toko cinderamata.

Fasilitas pelayanan pariwisata di Kabupaten Pasaman menjadi salah satu hal yang penting. Pada tahun 2022, jumlah penginapan, kamar, dan tempat tidur jumlahnya sama dengan tahun 2021. Pada tahun 2022, jumlah penginapan, kamar, dan tempat tidur masing-masing adalah 20, 239, 477.

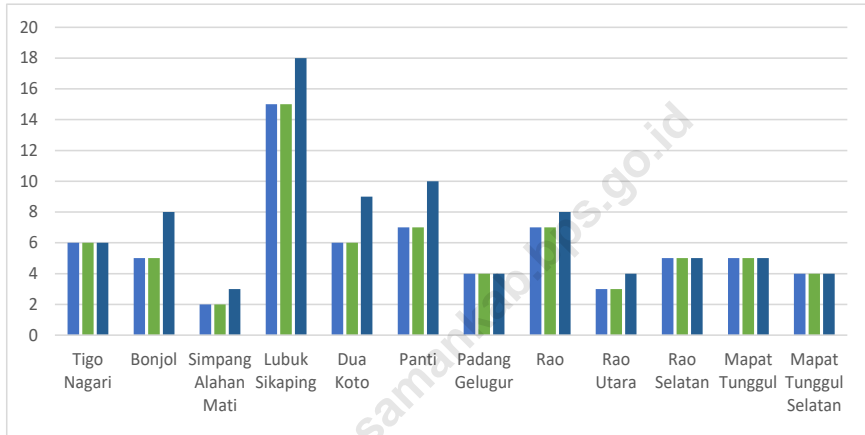
**DESCRIPTION**

*The number of tourism industries in Pasaman Regency is 23 units. This amount is the same compared to the previous year. The tourism industry consists of 6 hotels, 8 inns, 5 travel agents, and 4 souvenir shops.*

*Tourism service facilities in Pasaman Regency are one of the important things. In 2022, the number of inns, rooms, and beds will be the same as in 2021. In 2022, the number of inns, rooms, and beds will be 20, 239, 477, respectively.*

**Gambar** 7.1  
**Figures**

**Jumlah Rumah Makan/Restoran Menurut Kecamatan di Kabupaten Pasaman, 2020–2022**  
**Number of Restaurants by Subdistrict in Pasaman Regency, 2020-2022**

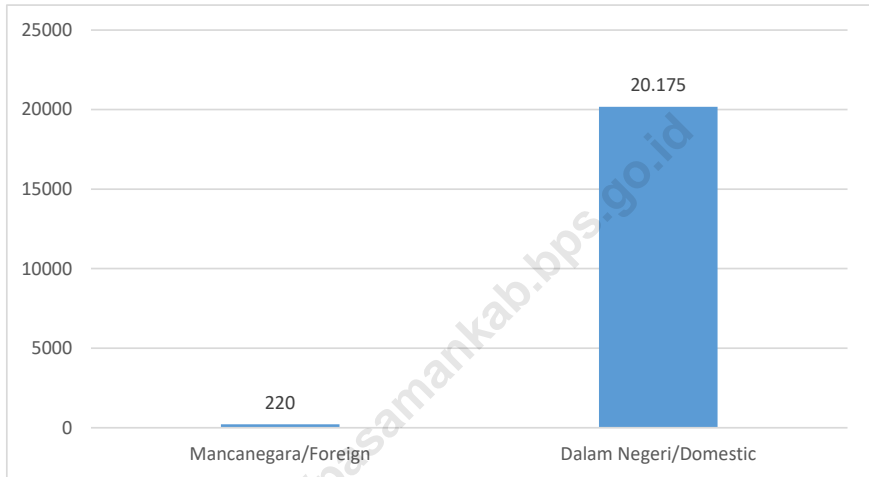


Sumber/Source: Dinas Pemuda, Olahraga, dan Pariwisata Kabupaten Pasaman/Regional Office of Youth, Sports, and Tourism of Pasaman Regency



**Gambar** 7.2  
**Figures**

**Jumlah Wisatawan yang Berkunjung ke Kabupaten Pasaman, 2022**  
**Number of Tourism Who Visited Pasaman Regency, 2022**



Sumber/Source: Dinas Pemuda, Olahraga, dan Pariwisata Kabupaten Pasaman/*Regional Office of Youth, Sports, and Tourism of Pasaman Regency*

**Tabel**  
**Table** 7.1**Jumlah Rumah Makan/Restoran Menurut Kecamatan di  
Kabupaten Pasaman, 2019–2022**  
*Number of Restaurants by Subdistrict in Pasaman Regency,  
2019–2022*

Kecamatan Subdistrict	2019	2020	2021	2022
(1)	(2)	(3)	(4)	(5)
Tigo Nagari	6	6	6	6
Bonjol	5	5	5	8
Simpang Alahan Mati	2	2	2	3
Lubuk Sikaping	15	15	15	18
Dua Koto	6	6	6	9
Panti	7	7	7	10
Padang Gelugur	4	4	4	4
Rao	7	7	7	8
Rao Utara	3	3	3	4
Rao Selatan	5	5	5	5
Mapat Tunggul	5	5	5	5
Mapat Tunggul Selatan	4	4	4	4
<b>Pasaman</b>	<b>69</b>	<b>69</b>	<b>69</b>	<b>84</b>

Sumber/Source: Dinas Pemuda, Olahraga, dan Pariwisata Kabupaten Pasaman/Regional Office of Youth, Sports, and Tourism of Pasaman Regency

**Tabel**  
**Table 7.2****Jumlah Industri Pariwisata Menurut Kecamatan di  
Kabupaten Pasaman, 2022**  
*Number of Tourism Industries by Subdistrict in Pasaman  
Regency, 2022*

Kecamatan Subdistrict	Hotel Hotel	Penginapan Inn	Agen Perjalanan Tour Agent	Toko Cinderamata Souvenir	Jumlah Total	
(1)	(2)	(3)	(4)	(5)	(6)	
Tigo Nagari	-	-	-	-	-	
Bonjol	-	-	-	3	3	
Simpang Alahan Mati	-	-	-	-	-	
Lubuk Sikaping	6	3	4	-	13	
Dua Koto	-	-	-	-	-	
Panti	-	3	-	-	3	
Padang Gelugur	-	-	1	-	1	
Rao	-	2	-	1	3	
Rao Utara	-	-	-	-	-	
Rao Selatan	-	-	-	-	-	
Mapat Tunggul	-	-	-	-	-	
Mapat Tunggul Selatan	-	-	-	-	-	
Pasaman	2022	6	8	5	4	23
	2021	6	8	5	4	23
	2020	6	8	4	2	20

Sumber/Source: Dinas Pemuda, Olahraga, dan Pariwisata Kabupaten Pasaman/Regional Office of Youth, Sports, and Tourism of Pasaman Regency

**Tabel**  
**Table 7.3****Jumlah Penginapan, Kamar, dan Tempat Tidur Menurut Kecamatan di Kabupaten Pasaman, 2022**  
**Number of Accomodations, Rooms, and Beds by Subdistrict in Pasaman Regency, 2022**

Kecamatan Subdistrict	Jumlah Number	Kamar Room	Tempat Tidur Bed
(1)	(2)	(3)	(4)
Tigo Nagari	-	-	-
Bonjol	2	11	21
Simpang Alahan Mati	-	-	-
Lubuk Sikaping	12	178	364
Dua Koto	-	-	-
Panti	3	33	58
Padang Gelugur	-	-	-
Rao	2	14	28
Rao Utara	-	-	-
Rao Selatan	1	3	6
Mapat Tunggul	-	-	-
Mapat Tunggul Selatan	-	-	-
<b>2022</b>	<b>20</b>	<b>239</b>	<b>477</b>
<b>Pasaman 2021</b>	<b>20</b>	<b>239</b>	<b>477</b>
<b>2020</b>	<b>20</b>	<b>223</b>	<b>450</b>

Sumber/Source: BPS, Updating Direktori Penyedia Jasa Pariwisata/BPS, Updating the Directory of Tourism Services Provider

**Tabel**  
**Table** 7.4**Jumlah Obyek Wisata Menurut Kecamatan di Kabupaten Pasaman, 2022**  
**Number of Tourism Objects by Subdistrict in Pasaman Regency, 2022**

Kecamatan Subdistrict	Wisata Alam Natural Object				
	Panorama Panorama	Cagar Alam Nature Preserve	Danau Lake	Sumber Air Panas Hot Water Source	
(1)	(2)	(3)	(4)	(5)	
Tigo Nagari	-	10	-	-	
Bonjol	3	8	-	2	
Simpang Alahan Mati	-	4	-	-	
Lubuk Sikaping	3	12	-	-	
Dua Koto	-	2	-	-	
Panti	1	4	-	1	
Padang Gelugur	4	1	-	-	
Rao	1	4	-	1	
Rao Utara	1	3	-	-	
Rao Selatan	2	3	-	-	
Mapat Tunggul	2	5	-	1	
Mapat Tunggul Selatan	1	5	-	-	
Pasaman	2022	18	61	-	5
	2021	18	61	-	5
	2020	4	18	-	3

Lanjutan Tabel/Continued Table 7.4

Kecamatan Subdistrict	Sejarah Historical Jumlah Total		
	Sejarah Historical	Sejarah Tradisional Traditional Histroy	Jumlah Total
(1)	(6)	(7)	(8)
Tigo Nagari	2	1	3
Bonjol	6	2	8
Simpang Alahan Mati	-	-	-
Lubuk Sikaping	5	1	6
Dua Koto	1	-	1
Panti	1	1	2
Padang Gelugur	-	-	-
Rao	-	-	-
Rao Utara	1	-	1
Rao Selatan	2	-	2
Mapat Tunggul	3	-	3
Mapat Tunggul Selatan	-	-	-
<b>2022</b>	<b>21</b>	<b>5</b>	<b>26</b>
<b>Pasaman 2021</b>	<b>21</b>	<b>5</b>	<b>26</b>
<b>2020</b>	<b>6</b>	<b>2</b>	<b>8</b>

Sumber/Source: Dinas Pemuda, Olahraga, dan Pariwisata Kabupaten Pasaman/Regional Office of Youth, Sports, and Tourism of Pasaman Regency

**Tabel**  
**Table 7.5****Jumlah Wisatawan yang Berkunjung ke Kabupaten Pasaman Menurut Kecamatan, 2022**  
**Number of Tourism Who Visited Pasaman Regency by Subdistrict, 2022**

Kecamatan Subdistrict	Mancanegara Foreign	Dalam Negeri Domestic	Jumlah Total	
(1)	(2)	(3)	(4)	
Tigo Nagari	-	-	-	
Bonjol	220	12 196	12 416	
Simpang Alahan Mati	-	-	-	
Lubuk Sikaping	-	-	-	
Dua Koto	-	-	-	
Panti	-	7 979	7 979	
Padang Gelugur	-	-	-	
Rao	-	-	-	
Rao Utara	-	-	-	
Rao Selatan	-	-	-	
Mapat Tunggul	-	-	-	
Mapat Tunggul Selatan	-	-	-	
Pasaman	2022	220	20 175	20 395
	2021	-	14 201	14 201
	2020	25	592	617

Sumber/Source: Dinas Pemuda, Olahraga, dan Pariwisata Kabupaten Pasaman/Regional Office of Youth, Sports, and Tourism of Pasaman Regency

### Jumlah Kendaraan Bermotor Menurut Jenisnya di Kabupaten Pasaman, 2022

*Number of Vehicles by Type in Pasaman Regency, 2022*



**Motor Roda Dua**  
*Two Wheels Motorcycle*

**46.239**  
unit/unit



**Mobil Penumpang**  
*Passengers Cars*

**6.326**  
unit/unit



**Truk**  
*Truck*

**161**  
unit/unit

Sumber/Source: Unit Pelaksana Teknis Daerah (UPTD) Pengelolaan Pendapatan Daerah di Lubuk Sikaping/ *Regional Technical Implementation Unit, Management of Revenue in Lubuk Sikaping*  
Dinas Pekerjaan Umum dan Penataan Ruang Kabupaten Pasaman/ *Regional Office of Public Works and Spatial Planning of Pasaman Regency*

### PANJANG JALAN KABUPATEN MENURUT KONDISI DI KABUPATEN PASAMAN TAHUN 2022

#### LENGTH OF REGENCY ROADS BY CONDITION IN PASAMAN REGENCY 2022

**Baik**  
*Good*

434,58  
km

**Sedang**  
*Moderate*

112,00  
km

**Rusak**  
*Damage*

69,66  
km

**Rusak Berat**  
*Severely Damage*

249,80  
km





**PENJELASAN TEKNIS****TECHNICAL NOTES**

1. Kendaraan bermotor adalah setiap kendaraan yang digerakkan oleh peralatan teknik yang ada pada kendaraan tersebut, biasanya digunakan untuk angkutan orang atau barang di atas jalan raya selain kendaraan yang berjalan di atas rel. Kendaraan bermotor yang dicatat adalah semua jenis kendaraan kecuali kendaraan bermotor TNI/Polri dan Korps Diplomatik.
  2. Mobil penumpang adalah setiap kendaraan bermotor yang dilengkapi dengan tempat duduk untuk sebanyak-banyaknya delapan orang, tidak termasuk tempat duduk untuk pengemudi, baik dilengkapi atau tidak dilengkapi bagasi.
  3. Mobil bis adalah setiap kendaraan bermotor yang dilengkapi dengan tempat duduk untuk lebih dari delapan orang, tidak termasuk tempat duduk untuk pengemudi, baik dilengkapi atau tidak dilengkapi bagasi.
  4. Mobil truk adalah setiap kendaraan bermotor yang digunakan untuk angkutan barang, selain mobil penumpang, mobil bis dan kendaraan bermotor roda dua.
1. *Motor vehicles are any kind of vehicles motorized by machine set up in those vehicles, they are usually used for transporting peoples or goods on roads except vehicles moving along a railway line. The data cover all kinds of motor vehicles except those belong to Indonesia Army Force Indonesian State Police and Diplomatic Corps.*
  2. *Passenger cars are any motor vehicles with no more than eight seats, excluding seat for driver, it can be with or without hoot.*
  3. *Buses are large passenger cars having seats for more than eight passengers, excluding seat for driver, it can be with or without hoot.*
  4. *Trucks are any motor vehicles used to transport goods excluding passenger cars, buses, and motorcycles.*

5. Kantor Pos adalah tempat pemberi pelayanan komunikasi tertulis dan atau surat elektronik, layanan paket, layanan logistik, layanan transaksi keuangan, dan layanan keagenan pos untuk kepentingan umum. Rumah pos berfungsi sama seperti kantor pos dan kantor pos pembantu, bedanya rumah pos biasanya terletak di daerah terpencil.
  6. Penerbitan surat kabar, jurnal, dan buletin/Majalah mencakup usaha penerbitan surat kabar dan surat kabar iklan, jurnal, buletin, majalah umum dan teknis, komik termasuk penerbitan jadwal radio dan televisi, dan sebagainya.
  7. Koran atau surat kabar adalah suatu penerbitan yang ringan dan mudah dibuang, biasanya dicetak pada kertas berbiaya rendah yang disebut kertas koran, yang berisi berita-berita terkini dalam berbagai topik. Topiknya bisa berupa even politik, kriminalitas, olahraga, tajuk rencana, dan cuaca. Jenis surat kabar umum biasanya diterbitkan setiap hari, kecuali pada hari-hari libur. Surat kabar sore juga umum di beberapa negara.
5. *Post Office is a service provider facility of written communication and or electronic mail, parcel service, logistics services, financial transaction services, and postal services to the public. Postal house has the same function as the post office and subsidiary of post office, the difference is that postal house is usually located in remote areas.*
  6. *Newspapers, journals, and bulletin/magazine publishing include newspapers and newspaper advertisements, journals, bulletin, general and technical magazines, comic, including radio and television schedule publishing, and so on.*
  7. *Newspaper is a lightweight publication but easily disposed of, usually printed on low-cost paper called newsprint, containing the latest news on various topics. Topics can include political events, crime, sports, editorials, and weather. Common types of newspapers are usually published daily, except on holidays. Afternoon newspapers are also common in some countries. In addition, there is also a weekly newspaper that is usually smaller and less prestigious than the daily newspaper and its contents are usually more entertainment.*

Selain itu, juga terdapat surat kabar mingguan yang biasanya lebih kecil dan kurang prestisius dibandingkan dengan surat kabar harian dan isinya biasanya lebih bersifat hiburan.

*In addition, there is also a weekly newspaper that is usually smaller and less prestigious than the daily newspaper and its contents are usually more entertainment.*

8. Tabloid adalah istilah suatu format surat kabar yang lebih kecil (597 mm × 375 mm) dari ukuran standar koran harian. Istilah ini biasanya dikaitkan dengan penerbitan surat kabar reguler non harian (bisa mingguan, dwimingguan, dll), yang terfokus pada hal-hal yang lebih “tidak serius”, terutama masalah selebritas, olah raga, kriminal, dll.
  9. Jurnal adalah majalah yang khusus memuat artikel dalam suatu bidang ilmu tertentu.
  10. Buletin adalah publikasi organisasi yang mengangkat perkembangan suatu topik atau aspek tertentu dan diterbitkan/dipublikasikan secara teratur (berkala) dalam waktu yang relatif singkat (harian hingga bulanan). Buletin ditujukan kepada khalayak yang lebih sempit, yang berkaitan dengan bidang tertentu saja. Tulisan dalam buletin umumnya singkat dan padat (mirip berita), menggunakan bahasa yang formal, dan banyak istilah teknis berkaitan dengan bidang tersebut.
8. *Tabloid is a smaller term format of newspaper (597 mm × 375 mm) than a standard size daily newspaper. This term is usually associated with the publishing of non-daily regular newspapers (can be weekly, biweekly, etc.), which focus on the things that are “not too serious”, especially the problem of celebrity, sports, crime, etc.*
  9. *Journal is a special magazine that publish an article in a particular field of science.*
  10. *Bulletin is a publication of an organization that raised the development of a particular topic or aspect and issued/published regularly (periodically) in a relatively short time (daily to monthly). Bulletin is addressed to a narrower audience, which relates to a particular field. Posts in bulletin are generally short and concise (similar to news), using formal language and a lot of technical terms related to the field.*

11. Majalah adalah penerbitan berkala yang berisi bermacam-macam artikel dalam subyek yang bervariasi. Majalah biasa diterbitkan mingguan, dwimingguan atau bulanan. Majalah biasanya memiliki artikel mengenai topik populer yang ditujukan kepada masyarakat umum dan ditulis dengan gaya bahasa yang mudah dimengerti oleh banyak orang.
12. Oplah adalah jumlah barang yang tercetak dalam satuan eksemplar.
13. Telekomunikasi adalah setiap pemancaran, pengiriman dan atau penerimaan dari setiap informasi dalam bentuk tanda-tanda, isyarat, tulisan, gambar, suara dan bunyi melalui sistem kawat, optik, radio atau sistem elektromagnetik lainnya.
14. Jaringan telekomunikasi adalah rangkaian perangkat telekomunikasi dan kelengkapannya yang digunakan dalam bertelekomunikasi.
15. Internet adalah sebuah jaringan komputer publik di seluruh dunia. Internet menyediakan akses ke sejumlah layanan komunikasi termasuk *World Wide Web* dan membawa email, berita, hiburan dan file data.
11. *Magazine is a periodical publication containing a variety of articles on varied subjects. Regular magazine published weekly, biweekly or monthly. Magazines usually have articles on popular topics which are addressed to the general public and written in a style that is easily understood by many people.*
12. *The circulation is the number of items printed in units of copies.*
13. *Telecommunication includes every transmitting, delivering and or receiving from every information of marking, signal, article, picture, sound and voice through strand of wire system, optic, radio or other electromagnetic system.*
14. *Telecommunication network is peripheral network of telecommunication and its equipment used in the means of telecommunication.*
15. *The internet is a worldwide public computer network. It provides access to a number of communication services including the World Wide Web and carries e-mail, news, entertainment and data files.*

16. Telepon tetap kabel dalam Susenas disebut telepon rumah adalah jaringan telekomunikasi menggunakan perangkat telepon tetap dengan kabel yang secara umum diatur oleh standar-standar teknis dengan menggunakan suatu nomor telepon, dikenal pula sebagai *Public Switched Telephone Network (PSTN)*. Pada umumnya dimanfaatkan untuk telepon rumah dan jaringan internet, memiliki kemampuan menghantarkan sinyal dengan kuat dan jelas dengan biaya yang relatif lebih murah.
16. *Fixed line telephone based on Susenas called home phone is a telecommunication network using fixed line telephone device which is generally regulated by technical standards, using a phone number, also known as the Public Switched Telephone Network (PSTN). It is generally used for home phone and Internet networks, has the ability to deliver a strong and clear signal with a relatively low cost.*

**ULASAN****DESCRIPTION****Transportasi**

Panjang jalan kabupaten di Kabupaten Pasaman tahun 2022 sekitar 866,04 kilometer. Berdasarkan kondisi jalan, sepanjang 434,58 kilometer dengan kondisi jalan baik. Jika dilihat dari kualitas permukaan jalan, jalan raya di Kabupaten Pasaman berlapiskan aspal sepanjang 470,31 kilometer dan sisanya tidak aspal. Pada tahun 2022 jumlah kendaraan bermotor sebanyak 55.713 kendaraan.

**Komunikasi**

Banyaknya pengiriman wesel dalam negeri di Kabupaten Pasaman tahun 2022 mengalami penurunan dibandingkan tahun 2021 baik pada pengiriman weselpos prima, weselpos instan maupun kemitraan.

**Transportation**

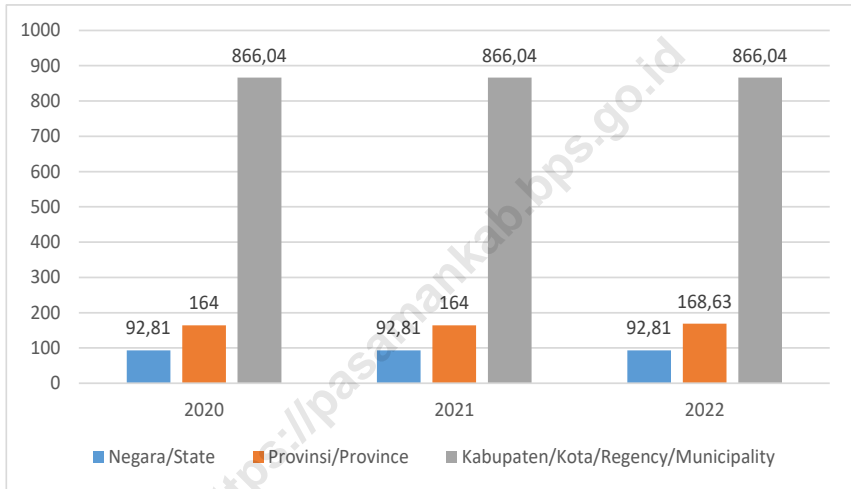
*The length of district roads in Pasaman Regency in 2021 is around 866.04 kilometers. Based on road conditions, along 469.19 kilometers with good road condition. If seen from the quality of the road surface, the highway in Pasaman Regency is covered with asphalt for 469.19 kilometers and the rest is not asphalt. In 2021 the number of motorized vehicles is 29,083 vehicles.*

**Communication**

*The number of domestic money orders sent to Pasaman Regency in 2022 has decreased compared to 2021, both for prime money orders, instant money orders and partnerships.*

**Gambar** 8.1  
**Figures**

**Panjang Jalan<sup>1</sup> Menurut Tingkat Kewenangan Pemerintahan di Kabupaten Pasaman (km), 2020-2022**  
***Length of Roads<sup>1</sup> by Level of Government Authority in Pasaman Regency (km), 2020-2022***



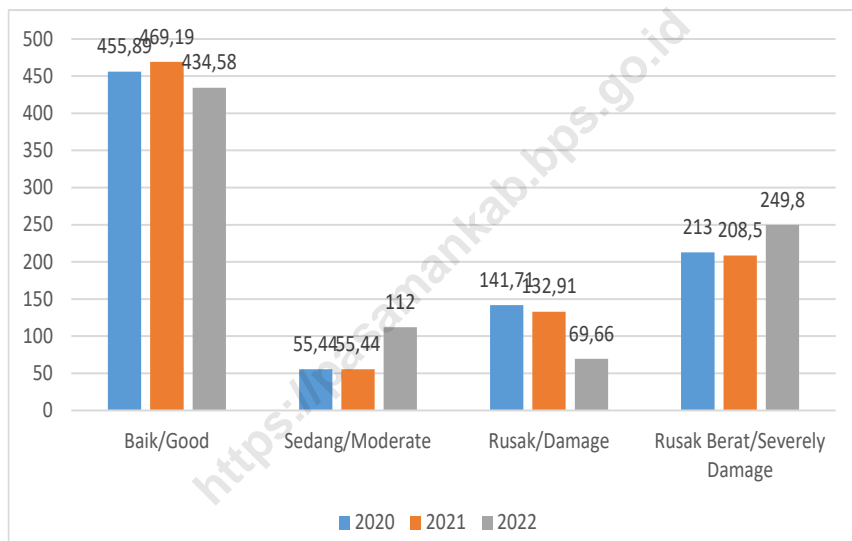
Sumber/Source: Dinas Pekerjaan Umum dan Penataan Ruang Kabupaten Pasaman/Regional Office of Public Works and Spatial Planning of Pasaman Regency

Catatan/Note: <sup>1</sup>Data tidak termasuk panjang jalan tol/Excluding toll road

<sup>2</sup>Bedasarkan Keputusan Menteri Pekerjaan Umum dan Perumahan Rakyat No. 248/KPTS/M/2015/ Based on Public Work and Public Housing Ministeria; Decree No. 248/KPTS/M/2015



**Gambar 8.2** Panjang Jalan Kabupaten Menurut Kondisi Jalan di Kabupaten Pasaman (km), 2020–2022  
**Length of Regency Roads by Condition of Roads in Pasaman Regency (km), 2020–2022**



Sumber/Source: Dinas Pekerjaan Umum dan Penataan Ruang Kabupaten Pasaman/Regional Office of Public Works and Spatial Planning of Pasaman Regency

## 8.1 TRANSPORTASI TRANSPORTATION

**Tabel** 8.1.1 **Panjang Jalan<sup>1</sup> Menurut Tingkat Kewenangan Pemerintahan di Kabupaten Pasaman (km), 2020-2022**  
**Table** 8.1.1 **Length of Roads<sup>1</sup> by Level of Government Authority in Pasaman Regency (km), 2020-2022**

Tingkat Kewenangan Pemerintahan <i>Level of Government Authority</i>	2020 <sup>r</sup>	2021	2022
(1)	(2)	(3)	(4)
Negara <sup>2</sup> /State <sup>2</sup>	92,81	92,81	92,81
Provinsi/Province	164,00	164,00	168,63
Kabupaten/Kota <i>Regency/Municipality</i>	866,04	866,04	866,04
<b>Jumlah/Total</b>	<b>1 122,85</b>	<b>1 122,85</b>	<b>1 127,48</b>

Sumber/Source: Dinas Pekerjaan Umum dan Penataan Ruang Kabupaten Pasaman/*Regional Office of Public Works and Spatial Planning of Pasaman Regency*

Dinas Pekerjaan Umum dan Penataan Ruang Provinsi Sumatera Barat/*Regional Office of Public Works and Spatial Planning of Sumatera Barat Province*

Catatan/Note: <sup>r</sup>Angka Diperbaiki/*Revised Figures*

<sup>1</sup>Data tidak termasuk panjang jalan tol/*Excluding toll road*

<sup>2</sup>Berdasarkan Keputusan Menteri Pekerjaan Umum dan Perumahan Rakyat No. 248/KPTS/M/2015/*Based on Public Work and Public Housing Ministerial Decree No. 248/KPTS/M/2015*

**Tabel** 8.1.2 **Panjang Jalan Kabupaten Menurut Jenis Permukaan Jalan di Kabupaten Pasaman (km), 2020-2022**  
**Length of Regency Roads by Type of Road Surface in Pasaman Regency (km), 2020-2022**

Jenis Permukaan Jalan Type of Road Surface	2020	2021	2022
(1)	(2)	(3)	(4)
Aspal/Paved	455,89	469,19	470,31
Kerikil/Gravel	141,71	132,91	132,26
Tanah/Soil	213	208,50	208,03
Perkerasan Beton	55,44	55,44	55,44
<b>Jumlah/Total</b>	<b>866,04</b>	<b>866,04</b>	<b>866,04</b>

Sumber/Source: Dinas Pekerjaan Umum dan Penataan Ruang Kabupaten Pasaman/Regional Office of Public Works and Spatial Planning of Pasaman Regency

**Tabel**  
**Table** 8.1.3**Panjang Jalan Kabupaten Menurut Kondisi Jalan di  
Kabupaten Pasaman (km), 2020–2022**  
*Length of Regency Roads by Condition of Roads in Pasaman  
Regency (km), 2020-2022*

Kondisi Jalan <i>Condition of Roads</i>	2020	2021	2022
(1)	(2)	(3)	(4)
Baik/ <i>Good</i>	455,89	469,19	434,58
Sedang/ <i>Moderate</i>	55,44	55,44	112,00
Rusak/ <i>Damage</i>	141,71	132,91	69,66
Rusak Berat/ <i>Severely Damage</i>	213,00	208,50	249,80
<b>Jumlah/<i>Total</i></b>	<b>866,04</b>	<b>866,04</b>	<b>866,04</b>

Sumber/*Source*: Dinas Pekerjaan Umum dan Tata Ruang Kabupaten Pasaman/*Regional Office of Public Works and Spatial Planning of Pasaman Regency*

**Tabel 8.1.4** Panjang Jalan Kabupaten Menurut Kondisi Jalan dan Kecamatan di Kabupaten Pasaman (km), 2022  
**Table 8.1.4** Length of Regency Roads by Condition of Roads and Subdistrict in Pasaman Regency (km), 2022

Kecamatan Subdistrict	Jalan Kabupaten Regency Road (km)		
	Baik Good	Sedang Moderate	Rusak dan Rusak Berat Damage and Severely Damage
(1)	(2)	(3)	(4)
Tigo Nagari	62,61	7,07	52,96
Bonjol	37,53	13,04	21,38
Simpang Alahan Mati	14,79	20,75	2,03
Lubuk Sikaping	83,76	7,74	15,95
Dua Koto	54,19	8,52	49,25
Panti	33,27	6,93	22,10
Padang Gelugur	21,97	10,90	21,47
Rao	24,65	5,10	4,90
Rao Utara	44,78	4,00	20,02
Rao Selatan	24,57	8,25	1,90
Mapat Tunggul	15,70	10,20	31,70
Mapat Tunggul Selatan	16,76	9,50	75,80
<b>2022</b>	<b>434,58</b>	<b>112,00</b>	<b>319,46</b>
<b>Pasaman 2021</b>	<b>433,46</b>	<b>112,00</b>	<b>320,58</b>
<b>2020</b>	<b>418,09</b>	<b>113,07</b>	<b>334,88</b>

Sumber/Source: Dinas Pekerjaan Umum dan Tata Ruang Kabupaten Pasaman/Regional Office of Public Works and Spatial Planning of Pasaman Regency

**Tabel**  
**Table** 8.1.5**Panjang (m) dan Jumlah Jembatan Kewenangan  
Pemerintahan Provinsi Menurut Kondisi Jembatan di  
Kabupaten Pasaman (m), 2020-2022**  
*Length (m) and Number of Bridges of Government Authority  
by Condition of Bridges in Pasaman Regency , 2020-2022*

Tahun Year	Panjang Lenght (m)	Jumlah Total
(1)	(2)	(3)
2020	1 248,00	94
2021	1 272,40	94
2022	1 052,49	77

Sumber/Source: Dinas Pekerjaan Umum dan Penataan Ruang Provinsi Sumatera Barat/Regional Office of Public Works and Spatial Planning of Sumatera Barat Province

**Tabel**  
**Table** 8.1.6**Jumlah Kendaraan Bermotor Menurut Jenisnya di  
Kabupaten Pasaman, 2022**  
**Number of Vehicles by Type in Pasaman Regency, 2022**

Jenis Kendaraan Type of Vehicle	Jumlah Number of Vehicles
(1)	(2)
<b>A. Mobil Penumpang/Passenger Cars</b>	
Sedan	364
Jeep	374
Minibus/Station Wagon	5.345
Mobil Roda Tiga/Tricycle Car	-
Bus Mikro/Micro Bus	238
Bus	5
<b>B. Mobil Barang/Freight Cars</b>	
Pikap/Pick Up	2.197
Blind Van	123
Truk Ringan/Light Truck	577
Truk/Truck	161
<b>C. Sepeda Motor/Motorcycles</b>	
Roda Dua/Two Wheels	46.239
Roda Tiga/Tricycle	90
<b>Jumlah/Total</b>	<b>55.713</b>

Sumber/Source: Unit Pelaksana Teknis Daerah (UPTD) Pengelolaan Pendapatan Daerah di Lubuk Sikaping/Regional Technical Implementation Unit, Management of Revenue in Lubuk Sikaping

**Tabel**  
**Table** 8.1.7**Jumlah Kendaraan Barang Menurut Jenisnya di  
Kabupaten Pasaman, 2020-2022**  
**Number of Freight Vehicles by Type in Pasaman Regency,  
2020-2022**

Jenis Kendaraan <i>Type of Vehicle</i>	2020	2021	2022
(1)	(2)	(3)	(4)
Truk/ <i>Truck</i>	811	828	853
Truk Jungkit/ <i>Dump Truck</i>	99	99	103
Truk Tronton/ <i>Tronton Truck</i>	17	19	19
Mobil Bak Terbuka/ <i>Pick Up Car</i>	1 685	1 831	1 967
Mobil Box/ <i>Box Car</i>	28	28	32
Truk Tangki/ <i>Tanker Truck</i>	9	9	10
Van/ <i>Delivery Van</i>	9	10	11
<b>Jumlah/<i>Total</i></b>	<b>2 658</b>	<b>2 824</b>	<b>2 995</b>

Sumber/*Source*: Dinas Perumahan Rakyat dan Kawasan Permukiman, Perhubungan, dan Lingkungan Hidup Kabupaten Pasaman/  
*Regional Office of Public Housing and Residential Area, Transportation, and Environment of Pasaman Regency*



**Tabel 8.1.8** Jarak Ibukota Kabupaten Pasaman ke Beberapa Kota di Provinsi Sumatera Barat (km), 2022  
**Table** Distance from the Capital City of Pasaman Regency to the Capital City of Sumatera Barat Province (km), 2021

Daerah Regions	Daerah/Regions						
	Lubuk Sikaping	Kumpulan	Palupuh	Bukittinggi	Padang Panjang	Lubuk Alung	Padang
(1)	(2)	(3)	(4)	(5)	(6)	(7)	(8)
Lubuk Sikaping	-	25	50	77	96	133	168
Kumpulan	25	-	25	52	71	108	143
Palupuh	50	25	-	27	46	83	118
Bukittinggi	77	52	27	-	19	56	91
Padang Panjang	96	71	46	19	-	37	72
Lubuk Alung	133	108	83	56	37	-	35
Padang	168	143	118	91	72	35	-

Catatan/Note: Lubuk Sikaping adalah Ibukota Kabupaten Pasaman dan Padang adalah Ibukota Provinsi Sumatera Barat/Lubuk Sikaping is the Capital City of Pasaman Regency and Padang is the Capital City of Sumatera Barat Province

Sumber/Source: BPS Kabupaten Pasaman/BPS-Statistics of Pasaman Regency

**Tabel**  
**Table** 8.1.9

**Jarak Ibukota Kabupaten ke Ibukota Kecamatan di  
Kabupaten Pasaman (km), 2022**  
*Distance from the Capital City of Regency to the Capital City  
of Subdistrict in Pasaman Regency (km), 2021*

Daerah Regions	Daerah/Regions							
	Lubuk Sikaping	Bonjol	Ladang Panjang	Panti	Cubadak	Rao	Lubuk Gadang	Hulu Layang
(1)	(2)	(3)	(4)	(5)	(6)	(7)	(8)	(9)
Lubuk sikaping	-	21	55	31	48	54	65	71
Bonjol	21	-	33	50	68	75	85	91
Ladang Panjang	55	33	-	83	101	106	118	124
Panti	31	50	83	-	18	23	88	41
Cubadak	48	68	101	18	-	41	53	59
Rao	54	75	106	23	41	-	12	40
Lubuk Gadang	65	85	118	88	53	12	-	52
Hulu Layang	71	91	124	41	59	40	52	-

Catatan/Note: Lubuk Sikaping adalah Ibukota Kabupaten Pasaman/Lubuk Sikaping is the Capital City of Pasaman Regency  
Sumber/Source: BPS Kabupaten Pasaman/BPS-Statistics of Pasaman Regency

## 8.2 KOMUNIKASI COMMUNICATION

**Tabel 8.2.1** Jumlah Kantor Pos Menurut Kecamatan di Kabupaten Pasaman, 2019–2022  
*Number of Post Offices Subsidiaries by Subdistrict in Pasaman Regency, 2019–2022*

Kecamatan Subdistrict	2019	2020	2021	2022
(1)	(2)	(3)	(4)	(5)
Tigo Nagari	1	1	1	1
Bonjol	1	1	1	1
Simpang Alahan Mati	-	-	-	-
Lubuk Sikaping	1	1	1	1
Dua Koto	-	-	-	-
Panti	1	1	1	1
Padang Gelugur	1	1	1	1
Rao	1	1	1	1
Rao Utara	-	-	-	-
Rao Selatan	-	-	-	-
Mapat Tunggul	-	-	-	-
Mapat Tunggul Selatan	-	-	-	-
<b>Pasaman</b>	<b>6</b>	<b>6</b>	<b>6</b>	<b>6</b>

Sumber/Source: Kantor Pos Lubuk Sikaping/Post Office of Lubuk Sikaping

**Tabel**  
**Table** 8.2.2**Pengiriman Wesel Dalam Negeri Menurut Periode Bulan di Kabupaten Pasaman (ribu rupiah), 2022**  
**Delivery of Domestic Money Orders by Month in Pasaman Regency (thousand rupiahs), 2022**

Bulan Month	Jenis Wesel Dalam Negeri/Type of Domestic Money Orders						
	Weselpos Instan		Weselpos Instan		Weselpos Kemitraan		
	Tarif/Bea Rates	Besar Uang/ BSU Values of Money	Tarif/ Bea Rates	Besar Uang/ BSU Values of Money	Tarif/Bea Rates	Besar Uang/BSU Values of Money	
(1)	(2)	(3)	(4)	(5)	(6)	(7)	
Januari/January	1 112	40 980	1 190	69 875	150	47 070	
Februari/February	932	27 020	906	46 930	195	37 690	
Maret/March	1 322	31 627	1 348	75 410	275	104 950	
April/April	871	17 898	1 765	90 852	222	77 276	
Mei/May	748	28 885	703	37 300	345	154 799	
Juni/June	1 277	22 645	1 011	38 785	404	104 878	
Juli/July	977	21 540	769	33 950	168	42 345	
Agustus/August	1 267	29 140	1 117	68 949	306	56 213	
September/September	1 096	45 295	923	30 915	212	35 082	
Oktober/October	971	40 910	1 055	38 782	207	29 622	
November/November	842	21 533	1 078	81 804	307	64 227	
Desember/December	744	18 770	880	43 752	184	20 578	
<b>Jumlah Total</b>	<b>2022</b>	<b>12 159</b>	<b>346 242</b>	<b>12 745</b>	<b>657 304</b>	<b>2 975</b>	<b>774 729</b>
	<b>2021</b>	<b>13 766</b>	<b>493 688</b>	<b>20 359</b>	<b>1 312 428</b>	<b>13 185</b>	<b>2 801 643</b>
	<b>2020</b>	<b>11 388</b>	<b>270 259</b>	<b>29 371</b>	<b>1 518 481</b>	<b>27 225</b>	<b>5 799 933</b>

Sumber/Source: Kantor Pos Lubuk Sikaping/Post Office of Lubuk Sikaping

**Tabel**  
**Table 8.2.3****Pengambilan Wesel Dalam Negeri Menurut Periode Bulan di Kabupaten Pasaman (ribu rupiah), 2022**  
**Withdrawal of Domestic Money Orders by Month in Pasaman Regency (thousand rupiahs), 2022**

Bulan Month	Jenis Wesel Dalam Negeri/Type of Domestic Money Orders				
	Weselpos Prima		Weselpos Instan		
	Tarif/Bea Rates	Besar Uang/BSU Values of Money	Tarif/Bea Rates	Besar Uang/BSU Values of Money	
(1)	(2)	(3)	(4)	(5)	
Januari/January	224	1 975	2 883	125 320	
Februari/February	252	3 618	2 853	128 690	
Maret/March	386	5 952	3 460	198 270	
April/April	415	9 255	5 796	269 347	
Mei/May	144	935	1 627	99 465	
Juni/June	185	2 845	2 829	176 245	
Juli/July	265	3 438	2 319	96 780	
Agustus/August	297	4 580	3 428	246 600	
September/September	185	3 685	2 231	123 220	
Oktober/October	128	1 095	2 037	71 285	
November/November	153	2 270	2 083	78 445	
Desember/December	96	1 782	2 007	102 000	
<b>Jumlah Total</b>	<b>2022</b>	<b>2 730</b>	<b>41 430</b>	<b>33 553</b>	<b>1 715 667</b>
	<b>2021</b>	<b>6 254</b>	<b>134 171</b>	<b>60 019</b>	<b>3 435 090</b>
	<b>2020</b>	<b>5 392</b>	<b>109 209</b>	<b>98 383</b>	<b>5 330 161</b>

Sumber/Source: Kantor Pos Lubuk Sikaping/Post Office of Lubuk Sikaping

**Tabel**  
**Table** 8.2.4**Pengiriman Wesel Luar Negeri Menurut Periode Bulan di Kabupaten Pasaman (ribu rupiah), 2022**  
**Delivery of Foreign Money Orders by Month in Pasaman Regency (thousand rupiahs), 2022**

Bulan Month	Jenis Wesel Luar Negeri/Type of Foreign Money Orders			
	Western Union		Weselpos Kemitraan	
	Tarif/Bea Rates	Besar Uang/BSU Values of Money	Tarif/Bea Rates	Besar Uang/BSU Values of Money
(1)	(2)	(3)	(6)	(7)
Januari/January	-	32 663	-	-
Februari/February	-	8 090	-	-
Maret/March	-	24 708	-	-
April/April	-	31 366	-	-
Mei/May	-	18 590	-	-
Juni/June	-	11 082	-	-
Juli/July	-	12 180	-	-
Agustus/August	-	9 490	-	-
September/September	-	11 090	-	-
Oktober/October	-	5 226	-	-
November/November	-	2 900	-	-
Desember/December	-	2 789	-	-
<b>2022</b>	-	<b>170 174</b>	-	-
<b>Jumlah Total</b> <b>2021</b>	-	<b>308 324</b>	<b>8 105</b>	<b>1 662 692</b>
<b>2020</b>	-	<b>249 589</b>	-	-

Sumber/Source: Kantor Pos Lubuk Sikaping/Post Office of Lubuk Sikaping

**Tabel**  
**Table** 8.2.5**Pengambilan Wesel Luar Negeri Menurut Periode Bulan di Kabupaten Pasaman (ribu rupiah), 2022**  
**Withdrawal of Foreign Money Orders by Month in Pasaman Regency (thousand rupiahs), 2022**

Bulan Month	Jenis Wesel Luar Negeri/Type of Foreign Money Orders						
	Western Union		Wesepos Kemitraan		Wesepos Instan Transfast		
	Tarif/Bea Rates	Besar Uang/ BSU Values of Money	Tarif/ Bea Rates	Besar Uang/ BSU Values of Money	Tarif/Bea Rates	Besar Uang/ BSU Values of Money	
(1)	(2)	(3)	(4)	(5)	(6)	(7)	
Januari/January	-	185 554	75	8 693	-	-	
Februari/February	-	158 014	75	11 575	-	-	
Maret/March	-	156 872	125	10 436	-	-	
April/April	-	121 727	150	24 203	-	-	
Mei/May	-	50 461	100	15 241	-	-	
Juni/June	-	93 340	75	5 522	25	860	
Juli/July	-	219 328	25	1 493	25	2 364	
Agustus/August	-	48 514	50	2 993	-	-	
September/September	-	66 459	75	4 720	-	-	
Oktober/October	-	109 978	25	1 496	25	4 166	
November/November	-	840 389	50	3 115	-	-	
Desember/December	-	73 481	100	6 908	25	6 223	
<b>Jumlah Total</b>	<b>2022</b>	<b>-</b>	<b>2 124 117</b>	<b>925</b>	<b>96 395</b>	<b>100</b>	<b>13 613</b>
	<b>2021</b>	<b>-</b>	<b>2 685 665</b>	<b>3 968</b>	<b>314 343</b>	<b>-</b>	<b>-</b>
	<b>2020</b>	<b>-</b>	<b>3 139 803</b>	<b>1 750</b>	<b>200 253</b>	<b>31 679</b>	<b>-</b>

Sumber/Source: Kantor Pos Lubuk Sikaping/Post Office of Lubuk Sikaping

**Tabel**  
**Table** 8.2.6

**Jumlah Surat Kabar Pusat/Daerah yang Beredar di  
Kabupaten Pasaman (eksemplar/tahun), 2020-2022**  
**Number of Newspapers which Circulated in Pasaman  
Regency (copies/year), 2020-2022**

Surat Kabar Newspaper	2020	2021	2022
(1)	(2)	(3)	(4)
1. Singgalang	9 000	12 000	18000
2. Haluan	9 000	12 000	18000
3. Pos Metro Padang	9 000	12 000	18000
4. Rakyat Sumbar (Harian)	960	12 000	18000
5. Khazanah	9 000	12 000	18000
6. Koran Padang	9 000	12 000	18000
7. Padang Ekspres	9 000	12 000	18000
8. The Publik	50	-	-
9. Padang Expo	20	-	-
10. Sumbang Post	720	720	720
11. Lintas Media	720	-	-
12. Bakin News	960	-	-
13. Media Citra	720	-	-
14. Indonesia Raya	960	960	960
15. Investigasi	960	480	-



Lanjutan Tabel/*Continued Table 8.2.6*

Surat Kabar Newspaper	2020	2021	2022
(1)	(2)	(3)	(4)
16. Target	960	960	960
17. Jejak News	540	-	-
18. Sumbang Kreatif	480	-	-
19. Wawasan	20	-	-
20. Metro Talenta	720	360	-
21. Sumatera Tenggara Pos	960	480	480
22. Kompas	20	-	-
23. Republik	5	-	-
24. Media Indonesia	15	-	-
25. Serambi Pos	30	-	-
26. Media Sumbar	40	-	-
27. LKBN Antara	2	-	-
28. BIN News	125	-	-
29. Wawasan Media	20	-	-
30. Editorial	960	720	960
31. Cahaya Pembaharuan	720	-	-
32. Integritas	720	-	-
33. SKM Wawasan	360	-	-
34. H.R Rakyat Sumbar	9 000	12 000	960
35. Sumatera POS(Mingguan)	-	-	480

Sumber/*Source*: Dinas Komunikasi dan Informatika Kabupaten Pasaman/*Regional Office of Communication and Informatics of Pasaman Regency*

**Tabel**  
**Table** 8.2.7**Jumlah Majalah/Tabloid Pusat/Tabloid Daerah yang Beredar di Kabupaten Pasaman (eksemplar/tahun), 2020-2022**  
**Number of Magazines/Tabloids which Circulated in Pasaman Regency (copies/year), 2020-2022**

Majalah/Tabloid Magazine/Tabloid	2020	2021	2022
(1)	(2)	(3)	(4)
1. Publik	12	-	-
2. Wanita Indonesia	12	-	-
3. Gatra	12	-	-
4. Tempo	12	-	-
5. Zaman	12	960	480

Sumber/Source: Dinas Komunikasi dan Informatika Kabupaten Pasaman/Regional Office of Communication and Informatics of Pasaman Regency



## Rata-rata Harga Eceran Sembilan Bahan Pokok *Average Retail Prices of Nine Essential*



Rp. 13.133,-

Beras/Rice



Rp. 16.167,-

Gula/Sugar



Rp. 19.542,-

Minyak Goreng/Cooking Oil



Rp. 137.917,-

Daging Sapi/ Meat



Rp. 1.778,-

Telur/Egg



Rp. 48.000,-

Susu Balita/Toddler Milk



Rp. 52.042,-

Cabai Merah/ Chili



Rp. 11.500,-

Minyak Tanah/Kerosene



Rp. 34.167,-

Bawang Merah/Onion

Sumber/Source: BPS Kabupaten Pasaman/BPS-Statistics of Pasaman Regency

## JUMLAH KOPERASI AKTIF DI PASAMAN 2020-2022

**2020**

56

**2021**

56

**2022**

57

Sumber/Source: Dinas Koperasi dan Usaha Kecil Menengah (UKM) Kabupaten Pasaman/Regional Office of Cooperatives and Medium-Sized Enterprises of Pasaman Regency



**PENJELASAN TEKNIS****TECHNICAL NOTES**

- |   |   |
|---|---|
| <p>1. Kantor bank terdiri dari Kantor Cabang (KC), Kantor Cabang Pembantu (KCP), dan kantor di bawah KCP.</p>   | <p>1. <i>Bank offices consist of branch office (KC), sub branch office (KCP), and offices under KCP.</i></p>  |
| <p>2. Koperasi adalah badan usaha yang beranggotakan orang seorang atau badan hukum koperasi dengan melandaskan kegiatannya berdasarkan prinsip koperasi sekaligus sebagai gerakan ekonomi rakyat yang berdasar atas asas kekeluargaan.</p> | <p>2. <i>Cooperative is an establishment that its members are people or establishments with legal status of cooperative and its activities based on people economic movement.</i></p> |
| <p>3. Sisa hasil usaha koperasi merupakan pendapatan koperasi yang diperoleh dalam satu tahun buku dikurangi dengan biaya, penyusutan, dan kewajiban lainnya termasuk pajak dalam tahun buku yang bersangkutan.</p>                         | <p>3. <i>Net profit of cooperative is gross income in one year minus expenses, depreciation, and other liabilities including taxes in current year.</i></p>                           |
| <p>4. Harga eceran atau harga konsumen adalah harga barang dan jasa yang dibayar oleh pengguna akhir untuk dikonsumsi, dan bukan untuk dijual lagi.</p>   | <p>4. <i>The retail price or consumer price is the price of goods and services paid by the end user for consumption, and not for resale.</i></p>                                      |

**ULASAN****DESCRIPTION****Harga-Harga****Prices**

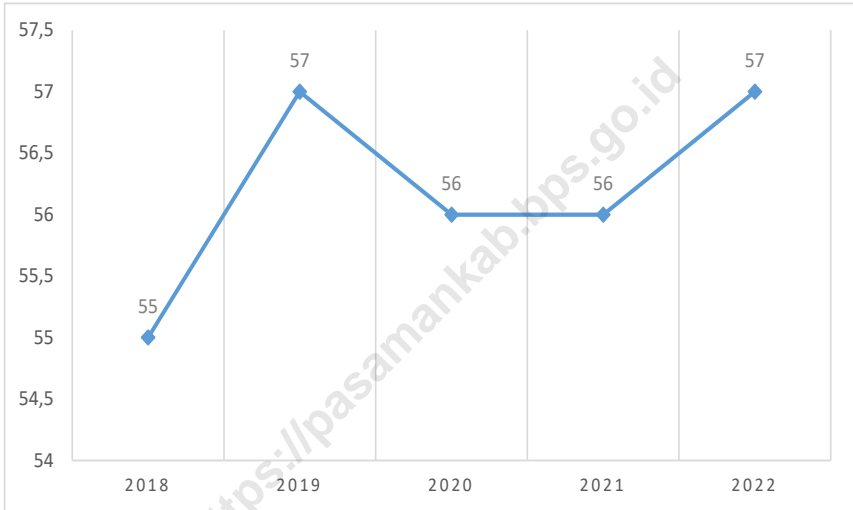
Harga Eceran Sembilan Bahan Pokok di Kabupaten Pasaman pada tahun 2022 ada yang mengalami peningkatan, penurunan, dan harga tetap dibanding tahun 2021. Bahan Pokok yang mengalami kenaikan harga adalah beras, minyak goreng, daging sapi, telur ayam ras, cabe merah, minyak tanah, dan bawang merah. Bahan pokok yang mengalami penurunan harga adalah gula pasir. Untu bahan pokok sisanya yang harganya sama yaitu susu balita.

*The retail prices of nine staples in Pasaman Regency in 2022 have increased, decreased, and have fixed prices compared to 2021. The staples that have increased prices were rice, cooking oil, meat, chicken eggs, red chillies, kerosene, and onion. The basic commodities that experienced a decline in prices were sugar. For the remaining staple, the price is the same, namely toddler milk.*

**Perbankan dan Koperasi****Banking and Cooperatives**

Jumlah koperasi aktif di Kabupaten Pasaman pada tahun 2022 bertambah satu unit dari tahun 2021, yaitu menjadi sebanyak 57 koperasi.

*The number of active cooperatives in Pasaman Regency in 2022 will increase by one unit from 2021, namely to 57 cooperatives.*

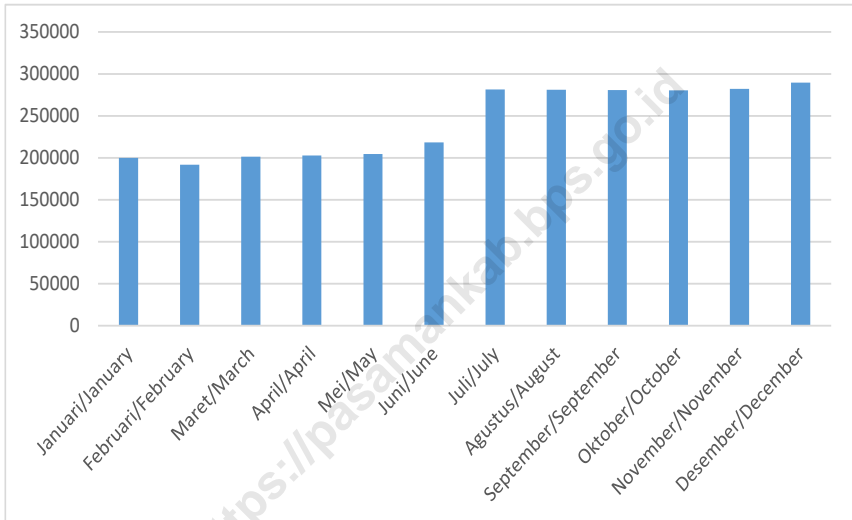
**Gambar** 9.1  
**Figures****Jumlah Koperasi Aktif di Kabupaten Pasaman, 2019-2022**  
**Number of Active Cooperative in Pasaman Regency, 2019-2022**

Sumber/Source: Dinas Koperasi, Usaha Kecil Menengah, Perdagangan, dan Tenaga Kerja Kabupaten Pasaman/Regional Office of Cooperative, Medium-Sized Enterprises, Trade, and Manpower of Pasaman Regency



**Gambar** 9.2  
**Figures**

**Jumlah Penabung pada Bank Pemerintah Menurut Periode Bulan di Kabupaten Pasaman, 2022**  
**Number of Savers in Government Bank by Month in Pasaman Regency, 2022**



Sumber/Source: Bank Pemerintah di Kabupaten Pasaman (Bank Nagari Cabang Lubuk Sikaping, Bank Nagari Cabang Tapus, Bank BRI Cabang Lubuk Sikaping, Bank BNI Cabang Pembantu Lubuk Sikaping)/Government Bank in Pasaman Regency (Bank Nagari Branch of Lubuk Sikaping, Bank Nagari Branch of Tapus, Bank BRI Branch of Lubuk Sikaping, Bank BNI Supporting Branch of Lubuk Sikaping)

**Tabel**  
**Table** 9.1**Jumlah Koperasi Aktif Menurut Kecamatan di Kabupaten Pasaman, 2018-2022**  
**Number of Active Cooperative by Subdistrict in Pasaman Regency, 2018-2022**

Kecamatan Subdistrict	2018	2019	2020	2021	2022
(1)	(2)	(3)	(4)	(5)	(6)
Tigo Nagari	3	3	3	3	3
Bonjol	6	6	6	6	6
Simpang Alahan Mati	2	2	2	2	2
Lubuk Sikaping	27	28	27	27	28
Dua Koto	0	2	2	2	2
Panti	3	3	3	3	3
Padang Gelugur	-	-	-	-	-
Rao	8	8	8	8	8
Rao Utara	1	1	1	1	1
Rao Selatan	5	4	4	4	4
Mapat Tunggul	-	-	-	-	-
Mapat Tunggul Selatan	-	-	-	-	-
<b>Pasaman</b>	<b>55</b>	<b>57</b>	<b>56</b>	<b>56</b>	<b>57</b>

Sumber/Source: Dinas Koperasi, Usaha Kecil Menengah, Perdagangan, dan Tenaga Kerja Kabupaten Pasaman/ Regional Office of Cooperative, Medium-Sized Enterprises, Trade, and Manpower of Pasaman Regency

**Tabel**  
**Table 9.2****Jumlah Koperasi dan Koperasi Unit Desa (KUD) Menurut Kecamatan di Kabupaten Pasaman, 2022**  
**Number of Cooperatives and Village Unit Cooperatives by Subdistrict in Pasaman Regency, 2022**

Kecamatan Subdistrict	KUD Village Unit Cooperative	KUD Mina "Mina" Village Unit Cooperative	Koperasi Non KUD/Non KUD Cooperative		
			Koperasi Pegawai Negeri (KPN) Civil Servant Cooperative	Koperasi Pensiun Retired Cooperative	Primer Koperasi Polisi (Primkoppol) Police Cooperative
(1)	(2)	(3)	(4)	(5)	(6)
Tigo Nagari	-	-	1	-	-
Bonjol	1	-	3	-	-
Simpang Alahan Mati	-	-	-	-	-
Lubuk Sikaping	1	-	16	-	1
Dua Koto	-	-	-	-	-
Panti	-	-	1	-	-
Padang Gelugur	-	-	-	-	-
Rao	-	-	2	-	-
Rao Utara	-	-	-	-	-
Rao Selatan	1	-	-	-	-
Mapat Tunggul	-	-	-	-	-
Mapat Tunggul Selatan	-	-	-	-	-
<b>2022</b>	<b>3</b>	<b>-</b>	<b>23</b>	<b>-</b>	<b>1</b>
<b>Pasaman 2021</b>	<b>21</b>	<b>-</b>	<b>32</b>	<b>4</b>	<b>1</b>
<b>2020</b>	<b>21</b>	<b>-</b>	<b>32</b>	<b>4</b>	<b>1</b>

Lanjutan Tabel/*Continued Table* 9.2

Kecamatan <i>Subdistrict</i>	Koperasi Non KUD/ <i>Non KUD Cooperative</i>			
	Primer Koperasi Angkatan Darat (Primkopad) <i>Army Cooperative</i>	Koperasi Wanita <i>Women Cooperative</i>	Koperasi Petani (Koptan)/Koperasi Serba Usaha (KSU)/Koperasi Perkebunan (Kopbun) <i>Farmer Cooperative/ All-Round Cooperative/ Plantation Cooperative</i>	Koperasi Pondok Pesantren Baitul Mal wa Tamwil (Kopontren BMT) <i>"Pondok Pesantren Baitul ma Tamwil" Cooperative</i>
(1)	(7)	(8)	(9)	(10)
Tigo Nagari	-	-	1	-
Bonjol	-	-	-	-
Simpang Alahan Mati	-	-	1	-
Lubuk Sikaping	1	-	5	-
Dua Koto	-	-	-	-
Panti	-	-	-	1
Padang Gelugur	-	-	-	-
Rao	-	-	2	-
Rao Utara	-	-	-	-
Rao Selatan	-	-	-	1
Mapat Tunggul	-	-	-	-
Mapat Tunggul Selatan	-	-	-	-
<b>2022</b>	<b>1</b>	<b>-</b>	<b>9</b>	<b>2</b>
<b>Pasaman 2021</b>	<b>1</b>	<b>3</b>	<b>84</b>	<b>8</b>
<b>2020</b>	<b>1</b>	<b>3</b>	<b>84</b>	<b>8</b>

Lanjutan Tabel/Continued Table 9.2

Kecamatan Subdistrict	Koperasi Non KUD/Non KUD Cooperative					Primer Koperasi Persatuan Purnawirawan Angkatan Bersenjata (Primkopabri) Primary Cooperative Association of Retired Armed Forces
	Koperasi Karyawan Employee Cooperative	Koperasi Angkutan Transport Cooperative	Koperasi Pasar Market Cooperative	Koperasi Simpan Pinjam Credits Cooperative		
(1)	(11)	(12)	(13)	(14)	(15)	
Tigo Nagari	-	-	-	-	-	
Bonjol	-	-	1	1	-	
Simpang Alahan Mati	-	-	-	-	-	
Lubuk Sikaping	2	-	1	1	1	
Dua Koto	-	-	-	-	-	
Panti	-	-	-	-	-	
Padang Gelugur	-	-	-	-	-	
Rao	-	-	-	-	-	
Rao Utara	-	-	-	-	-	
Rao Selatan	-	-	-	1	-	
Mapat Tunggul	-	-	-	-	-	
Mapat Tunggul Selatan	-	-	-	-	-	
<b>2022</b>	<b>2</b>	<b>-</b>	<b>2</b>	<b>3</b>	<b>1</b>	
<b>Pasaman 2021</b>	<b>6</b>	<b>1</b>	<b>5</b>	<b>13</b>	<b>-</b>	
<b>2020</b>	<b>6</b>	<b>1</b>	<b>5</b>	<b>13</b>	<b>-</b>	

Lanjutan Tabel/Continued Table 9.2

Kecamatan Subdistrict	Koperasi Non KUD/Non KUD Cooperative					Jumlah Total
	Koperasi Wredhatama Wredhatama Cooperative	Koperasi Profesi Profession Cooperative	Koperasi Nagari Nagari Cooperative	Koperasi Perikanan Fisheries Cooperative	Koperasi Lainnya Other Cooperatives	
(1)	(16)	(17)	(18)	(19)	(20)	(21)
Tigo Nagari	-	-	-	-	1	3
Bonjol	-	-	-	-	-	6
Simpang Alahan Mati	-	-	1	-	-	2
Lubuk Sikaping	-	-	-	-	1	30
Dua Koto	-	-	-	-	1	1
Panti	-	-	-	-	1	3
Padang Gelugur	-	-	-	-	-	-
Rao	-	-	-	-	2	6
Rao Utara	-	-	-	-	1	1
Rao Selatan	-	-	-	2	-	5
Mapat Tunggul	-	-	-	-	-	-
Mapat Tunggul Selatan	-	-	-	-	-	-
<b>2022</b>	-	-	1	2	7	57
<b>Pasaman 2021</b>	2	1	8	10	35	235
<b>2020</b>	2	1	8	10	35	235

Sumber/Source: Dinas Koperasi, Usaha Kecil Menengah, Perdagangan, dan Tenaga Kerja Kabupaten Pasaman/  
Regional Office of Cooperative, Medium-Sized Enterprises, Trade, and Manpower of Pasaman Regency

**Tabel**  
**Table** 9.3**Perkembangan Koperasi Menurut Jenis Koperasi di  
Kabupaten Pasaman, 2022**  
*Trend of Cooperatives by Type of Cooperative in Pasaman  
Regency, 2022*

Jenis Koperasi <i>Type of Cooperative</i>	Modal Sendiri <i>Owner's Equity</i> (Rp.000)	Perputaran <i>Circulation</i> (Rp.000)	Sisa Hasil Usaha (SHU) <i>Profit</i> (Rp.000)
(1)	(2)	(3)	(4)
KUD <i>Village Unit Cooperative</i>	1 197 597	12 982	2 479
Koperasi Pegawai Negeri (KPN) <i>Civil Servant Cooperative</i>	75 262 827	66 739 474	3 614 225
Koperasi Pensiun <i>Retired Cooperative</i>	-	-	-
Primer Koperasi Polisi (Primkoppol) <i>Police Cooperative</i>	4 378 628	5 394 560	507 966
Primer Koperasi Angkatan Darat (Primkopad) <i>Army Cooperative</i>	3 779 812	3 719 721	235 545
Koperasi Wanita <i>Women Cooperative</i>	-	-	-
Koperasi Petani (Koptan)/Koperasi Serba Usaha (KSU)/Koperasi Perkebunan (Kopbun) <i>Farmer Cooperative/All-Round Cooperative/Plantation Cooperative</i>	1 638 543	115 200	8 082
Koperasi Pondok Pesantren Baitul Mal wa Tamwil (Kopontren BMT) <i>Pondok Pesantren Baitul ma Tamwil" Cooperative</i>	142 334	80 750	8 790
Koperasi Karyawan <i>Employee Cooperative</i>	1 278 769	505 432	68 579

Lanjutan Tabel/Continued Table 9.3

Jenis Koperasi <i>Type of Cooperative</i>	Modal Sendiri <i>Owner's Equity</i> (Rupiah)	Perputaran <i>Circulation</i> (Rupiah)	Sisa Hasil Usaha (SHU) <i>Profit</i> (Rupiah)
(1)	(5)	(6)	(7)
Koperasi Angkutan <i>Transport Cooperative</i>	-	-	-
Koperasi Pasar <i>Market Cooperative</i>	561 812	489 285	3 246
Koperasi Simpan Pinjam <i>Credits Cooperative</i>	2 990 903	2 088 000	212 931
Primer Koperasi Persatuan Purnawirawan Angkatan Bersenjata (Primkopabri) <i>Primary Cooperative Association of Retired Armed Forces</i>	132 248	83 255	-
Koperasi Profesi <i>Profession Cooperative</i>	-	-	-
Koperasi Nagari <i>Nagari Cooperative</i>	325 904	-	-
Koperasi Perikanan <i>Fisheries Cooperative</i>	107 100	-	-
Koperasi Lainnya <i>Other Cooperative</i>	869 570	686 300	47 942
<b>Jumlah Total</b>	<b>2022</b>	<b>79 914 959</b>	<b>4 709 785</b>
	<b>2021<sup>r</sup></b>	<b>76 871 959</b>	<b>4 509 786</b>
	<b>2020<sup>r</sup></b>	<b>75 500 000</b>	<b>4 218 786</b>

Note/Catatan: <sup>r</sup>Angka Diperbaiki/Revised Figures

Data koperasi hanya mencakup data koperasi aktif/ Cooperative data only includes data on active cooperatives

Sumber/Source: Dinas Koperasi, Usaha Kecil Menengah, Perdagangan, dan Tenaga Kerja Kabupaten Pasaman/ Regional Office of Cooperative, Medium-Sized Enterprises, Trade, and Manpower of Pasaman Regency



**Tabel**  
**Table** 9.4

**Jumlah Penabung dan Nilai Tabungan pada Bank Pemerintah Menurut Periode Bulan di Kabupaten Pasaman, 2022**  
**Number of Savers and Value of Savings in Government Bank by Month in Pasaman Regency, 2022**

<b>Bulan</b> <b>Month</b>	<b>Jumlah Penabung</b> <b>Number of Savers</b>	<b>Nilai Tabungan</b> <b>Value of Savings</b> <b>(Juta Rupiah/Million Rupiah)</b>
(1)	(2)	(3)
Januari/January	199 896	642 669
Februari/February	191 933	603 599
Maret/March	201 304	630 302
April/April	202 943	659 102
Mei/May	204 448	646 886
Juni/June	218 429	646 156
Juli/July	281 626	654 296
Agustus/August	281 188	653 526
September/September	280 715	644 001
Oktober/October	280 341	639 012
November/November	282 306	673 012
Desember/December	289 541	723 364
<b>Jumlah/Total</b>	<b>2 914 670</b>	<b>7 815 925</b>

Sumber/Source: Bank Pemerintah di Kabupaten Pasaman (Bank Nagari Cabang Lubuk Sikaping, Bank Nagari Cabang Tapus, Bank BRI Cabang Lubuk Sikaping, Bank BNI Cabang Pembantu Lubuk Sikaping)/  
Government Bank in Pasaman Regency (Bank Nagari Branch of Lubuk Sikaping, Bank Nagari Branch of Tapus, Bank BRI Branch of Lubuk Sikaping, Bank BNI Supporting Branch of Lubuk Sikaping)

**Tabel**  
**Table** 9.5**Jumlah Penabung dan Nilai Tabungan pada Bank Swasta Menurut Periode Bulan di Kabupaten Pasaman, 2022**  
**Number of Savers and Value of Savings in Private Bank by Month in Pasaman Regency, 2022**

Bulan Month	Jumlah Penabung Number of Savers	Nilai Tabungan Value of Savings (Juta Rupiah/Million Rupiah)
(1)	(2)	(3)
Januari/January	18 310	44 777
Februari/February	18 272	41 915
Maret/March	18 145	40 762
April/April	18 091	37 202
Mei/May	18 179	44 774
Juni/June	18 236	40 388
Juli/July	18 270	44 659
Agustus/August	18 298	42 792
September/September	18 324	42 648
Oktober/October	18 518	43 400
November/November	18 598	47 961
Desember/December	18 552	45 628
<b>Jumlah/Total</b>	<b>219 793</b>	<b>516 906</b>

Sumber/Source: Bank Swasta di Kabupaten Pasaman (BPR Khatulistiwa, Bank Syariah Indonesia Lubuk Sikaping)/Private Bank in Pasaman Regency (BPR Khatulistiwa, Bank Syariah Indonesia of Lubuk Sikaping)

**Tabel**  
**Table** 9.6**Perkembangan Posisi Kredit pada Bank Pemerintah  
Menurut Periode Bulan di Kabupaten Pasaman, 2022**  
**Trend of Credit Positions in Government Bank by Month in  
Pasaman Regency, 2022**

Bulan Month	Jumlah Nasabah Number of Customers	Nilai Kredit Value of Credits (Juta Rupiah/Million Rupiah)
(1)	(2)	(3)
Januari/January	32 602	1 661 025
Februari/February	32 870	1 683 649
Maret/March	33 197	1 709 122
April/April	33 283	1 728 017
Mei/May	33 297	1 729 376
Juni/June	33 703	1 751 375
Juli/July	33 851	1 762 084
Agustus/August	33 992	1 777 867
September/September	34 105	1 797 601
Oktober/October	34 227	1 806 202
November/November	34 435	1 828 634
Desember/December	34 615	1 832 990
<b>Jumlah/Total</b>	<b>404 177</b>	<b>21 067 942</b>

Sumber/Source: Bank Pemerintah di Kabupaten Pasaman (Bank Nagari Cabang Lubuk Sikaping, Bank Nagari Cabang Tapus, Bank BRI Cabang Lubuk Sikaping, Bank BNI Cabang Pembantu Lubuk Sikaping)/  
Government Bank in Pasaman Regency (Bank Nagari Branch of Lubuk Sikaping, Bank Nagari Branch of Tapus, Bank BRI Branch of Lubuk Sikaping, Bank BNI Supporting Branch of Lubuk Sikaping)

**Tabel**  
**Table** 9.7**Perkembangan Posisi Kredit pada Bank Swasta Menurut  
Periode Bulan di Kabupaten Pasaman, 2022**  
*Trend of Credit Positions in Private Bank by Month in  
Pasaman Regency, 2022*

<b>Bulan Month</b>	<b>Jumlah Nasabah Number of Customers</b>	<b>Nilai Kredit Value of Credits (Juta Rupiah/Million Rupiah)</b>
(1)	(2)	(3)
Januari/January	1 497	58 960
Februari/February	1 507	61 615
Maret/March	1 518	63 074
April/April	1 534	63 108
Mei/May	1 498	62 119
Juni/June	1 510	64 707
Juli/July	1 500	64 222
Agustus/August	1 486	61 817
September/September	1 496	62 404
Oktober/October	1 491	62 599
November/November	1 519	65 355
Desember/December	1 516	65 208
<b>Jumlah/Total</b>	<b>18 072</b>	<b>755 188</b>

Sumber/Source: Bank Swasta di Kabupaten Pasaman (BPR Khatulistiwa, Bank Syariah Indonesia Lubuk Sikaping)/Private Bank in Pasaman Regency (BPR Khatulistiwa, Bank Syariah Indonesia of Lubuk Sikaping)

**Tabel**  
**Table** 9.8**Posisi Deposito Berjangka Menurut Jangka Waktu pada  
Bank Pemerintah di Kabupaten Pasaman, 2022**  
**Position of Time Deposit by Time Period in Government  
Bank in Pasaman Regency, 2022**

Jangka Waktu Time Period	Akhir Periode/End of Period (Juta Rupiah/Million Rupiah)				
	Maret March	Juni June	September September	Desember December	
(1)	(2)	(3)	(4)	(5)	
24 Bulan/24 Months	7 055	6 650	32 453	31 451	
12 Bulan/12 Months	3 729	3 514	5 031	5 478	
6 Bulan/6 Months	14 285	14 510	13 070	12 305	
3 Bulan/3 Months	39 347	36 445	32 186	32 745	
1 Bulan/1 Months	207 631	162 137	186 040	29 831	
Lain-lain/Others	5	5	5	315	
<b>Jumlah Total</b>	<b>2022</b>	<b>272 052</b>	<b>223 281</b>	<b>268 825</b>	<b>112 125</b>
	<b>2021</b>	<b>249 078</b>	<b>187 671</b>	<b>215 451</b>	<b>58 707</b>
	<b>2020</b>	<b>223 969</b>	<b>211 545</b>	<b>309 357</b>	<b>156 202</b>

Sumber/Source: Bank Pemerintah di Kabupaten Pasaman (Bank Nagari Cabang Lubuk Sikaping, Bank Nagari Cabang Tapus, Bank BRI Cabang Lubuk Sikaping, Bank BNI Cabang Pembantu Lubuk Sikaping)/  
Government Bank in Pasaman Regency (Bank Nagari Branch of Lubuk Sikaping, Bank Nagari Branch of Tapus, Bank BRI Branch of Lubuk Sikaping, Bank BNI Supporting Branch of Lubuk Sikaping)

**Tabel**  
**Table** 9.9**Posisi Deposito Berjangka Menurut Jangka Waktu pada Bank Swasta di Kabupaten Pasaman, 2022**  
**Position of Time Deposit by Time Period in Private Bank in Pasaman Regency, 2022**

Jangka Waktu Time Period	Akhir Periode/End of Period (Juta Rupiah/Million Rupiah)			
	Maret March	Juni June	September September	Desember December
(1)	(2)	(3)	(4)	(5)
24 Bulan/24 Months	-	-	-	-
12 Bulan/12 Months	4 573	4 964	5 223	5 965
6 Bulan/6 Months	3 277	2 637	2 489	2 944
3 Bulan/3 Months	2 368	2 153	2 814	2 314
1 Bulan/1 Months	12 243	12 097	11 871	12 164
Lain-lain/Others	-	-	-	-
<b>Jumlah Total</b>	<b>2022</b>	<b>21 851</b>	<b>22 397</b>	<b>23 387</b>
	<b>2021</b>	<b>23 529</b>	<b>21 541</b>	<b>23 411</b>
	<b>2020</b>	<b>53 764</b>	<b>298 521</b>	<b>178 350</b>

Sumber/Source: Bank Swasta di Kabupaten Pasaman (BPR Khatulistiwa, Bank Syariah Indonesia Lubuk Sikaping)/Private Bank in Pasaman Regency (BPR Khatulistiwa, Bank Syariah Indonesia of Lubuk Sikaping)

**Tabel**  
**Table** 9.10**Harga Eceran Sembilan Bahan Pokok Menurut Periode  
Bulan di Kabupaten Pasaman, 2022**  
**Retail Prices of Nine Essential Commodities in Pasaman  
Regency, 2022**

<b>Bulan Month</b>	<b>Beras Rice (Rp/kg)</b>	<b>Gula Pasir Graulated Sugar (Rp/kg)</b>	<b>Minyak Goreng Cooking Oil (Rp/kg)</b>	<b>Daging Sapi Meat (Rp/ekor) (Rp/one)</b>	<b>Telur Ayam Ras Egg (Rp/butir) (Rp/item)</b>	
(1)	(2)	(3)	(4)	(5)	(6)	
Januari/January	12 750	16 000	19 000	130 000	1 600	
Februari/February	12 850	16 000	20 000	135 000	1 600	
Maret/March	12 850	16 000	20 000	135 000	1 600	
April/April	12 600	16 500	24 500	135 000	1 600	
Mei/May	12 850	16 000	20 500	140 000	1 800	
Juni/June	12 850	16 000	20 500	140 000	1 933	
Juli/July	12 350	16 250	20 500	140 000	1 933	
Agustus/August	12 650	16 250	17 500	140 000	1 933	
September /September	13 400	16 250	17 500	140 000	1 933	
Oktober/October	13 900	16 250	17 500	140 000	1 800	
November/November	14 150	16 250	19 000	140 000	1 800	
Desember/December	14 400	16 250	18 000	140 000	1 800	
<b>Rata-Rata Average</b>	<b>2022</b>	<b>13 133</b>	<b>16 167</b>	<b>19 542</b>	<b>137 917</b>	<b>1 778</b>
	<b>2021</b>	<b>12 154</b>	<b>16 229</b>	<b>17 000</b>	<b>130 000</b>	<b>1 539</b>
	<b>2020</b>	<b>12 324</b>	<b>16 583</b>	<b>17 722</b>	<b>122 083</b>	<b>1 450</b>

Lanjutan Tabel/*Continued Table 9.10*

Bulan Month	Susu Balita Toddler Milk (Rp/400 gr)	Cabe Merah Chili (Rp/kg)	Minyak Tanah Kerosene (Rp/liter)	Bawang Merah Onion (Rp/kg)	
(1)	(7)	(8)	(9)	(10)	
Januari/January	48 000	41 000	11 500	41 000	
Februari/February	48 000	38 000	11 500	38 000	
Maret/March	48 000	45 000	11 500	45 000	
April/April	48 000	29 500	11 500	29 500	
Mei/May	48 000	27 000	11 500	27 000	
Juni/June	48 000	80 000	11 500	80 000	
Juli/July	48 000	92 500	11 500	92 500	
Agustus/August	48 000	73 500	11 500	73 500	
September/September	48 000	75 000	11 500	75 000	
Oktober/October	48 000	60 000	11 500	60 000	
November/November	48 000	28 000	11 500	28 000	
Desember/December	48 000	35 000	11 500	35 000	
<b>Rata-Rata Average</b>	<b>2022</b>	<b>48 000</b>	<b>52 042</b>	<b>11 500</b>	<b>34 167</b>
	<b>2021</b>	<b>48 000</b>	<b>41 792</b>	<b>11 083</b>	<b>29 250</b>
	<b>2020</b>	<b>48 000</b>	<b>32 500</b>	<b>11 000</b>	<b>31 541</b>

Sumber/Source: BPS Kabupaten Pasaman/BPS-Statistics of Pasaman Regency





# 10

## PENGELUARAN PENDUDUK POPULATION EXPENDITURE

“

Pengeluaran per kapita sebulan untuk makanan lebih besar daripada untuk bukan makanan

*Monthly per capita expenditure for food is greater than for nonfood*

”

**Bukan Makanan**  
*Non-Food*

**39,49%**

**Makanan**  
*Food*  
**60,51%**



**Rata-rata Pengeluaran Per Kapita Sebulan**  
*Monthly Average Expenditure per Capita*

**Rp. 1.020.755,-**



**Telur dan Susu**  
*Egg and Milk*

**Rp. 23.031,-**

>



**Daging**  
*Meat*

**Rp. 21.514,-**

“

Pengeluaran per kapita sebulan untuk Telur dan Susu lebih besar daripada untuk Daging

*Monthly per capita expenditure for egg and milk is greater than for meat*

”



**PENJELASAN TEKNIS**

1. Kegiatan pengumpulan data sosial dan ekonomi yang dilaksanakan secara rutin oleh BPS melalui Survei Sosial Ekonomi Nasional (Susenas).
2. Sejak tahun 2011 sampai dengan 2014, pengumpulan data Susenas konsumsi pengeluaran rumah tangga dilaksanakan secara triwulanan. Mulai tahun 2015 pengumpulan data Susenas dilaksanakan dua kali dalam setahun, yaitu pada Maret dan September.
3. Pengumpulan data pada sebagian besar kelompok bukan makanan hanya mencakup nilai pengeluaran barang yang dikonsumsi, kecuali beberapa jenis barang tertentu juga dikumpulkan kuantitasnya, seperti listrik, air, gas, dan bahan bakar minyak (BBM).
4. Pengeluaran rata-rata per kapita adalah biaya yang dikeluarkan untuk konsumsi semua anggota rumah tangga selama sebulan baik yang berasal dari pembelian, pemberian maupun produksi sendiri dibagi dengan banyaknya anggota rumah tangga dalam rumah tangga tersebut.

**TECHNICAL NOTES**

1. *Socioeconomic data collection activities are carried out regularly by the BPS-Statistics Indonesia through the National Socioeconomic Survey (Susenas).*
2. *Since 2011 to 2014, Susenas data collection of household consumption/expenditures was conducted quarterly. Starting in 2015, collecting of data Susenas carry out twice a year, in March and September.*
3. *Data collection on most of non food groups covers only the value of expenditures consumed except for certain commodities which are also collected for its quantity, such as the use of electricity, water, gas, and fuel oil (BBM).*
4. *Per capita Average Expenditure is the cost spent for all household members consumption during the month, whether from purchasing, giving or own production, divided by the number of household members in the household.*

**ULASAN**

Data pengeluaran penduduk dibedakan menurut kelompok makanan dan bukan makanan. Data pengeluaran dapat digunakan untuk melihat pola pengeluaran penduduk. Pada tabel 11.2 terlihat secara keseluruhan pola pengeluaran penduduk Kabupaten Pasaman tahun 2022 masih didominasi oleh pengeluaran makanan yaitu 60,51 persen.

Berdasarkan kelompok barang pada pengeluaran makanan yang paling besar adalah makanan dan minuman jadi yaitu sebesar 16,08 persen. Urutan kedua adalah padi-padian (9,22%) serta rokok (8,77). Sementara untuk kelompok barang pengeluaran non makanan, kelompok perumahan dan fasilitas rumah tangga sebesar 17,61 persen dan kelompok aneka komoditas dan jasa sebesar 9,63 persen merupakan komponen dengan persentase pengeluaran terbesar.

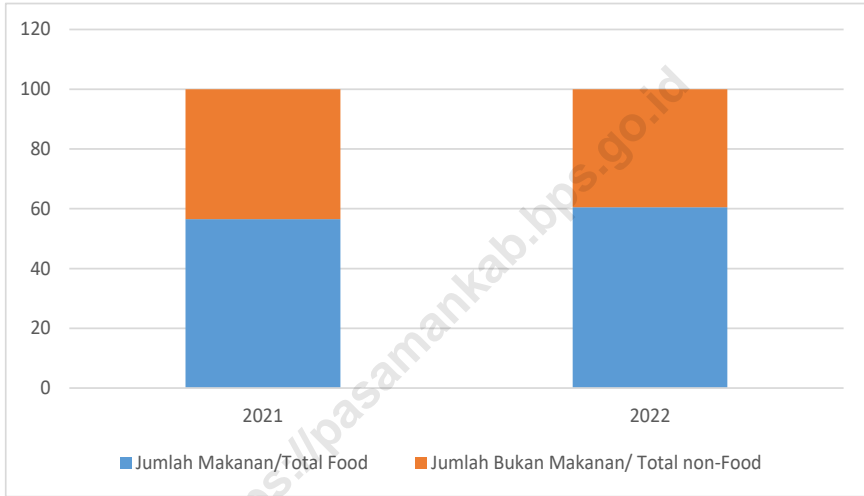
**DESCRIPTION**

*Population expenditure data are differentiated by food and non-food groups. Expenditure data can be used to see population spending patterns. In table 11.2, it can be seen that the overall spending pattern of the residents of Pasaman Regency in 2022 is still dominated by food expenditure, which is 60.51 percent.*

*Based on the group of goods, the largest expenditure on food was prepared food and beverages, which was 16.08 percent. The second order is grains (9.22%) and cigarettes (8.77%). Meanwhile, for the non-food expenditure group, the housing and household facilities group was 17.61 percent and the various commodities and services group at 9.63 percent were the components with the largest percentage of expenditure.*

**Gambar** 10.1  
**Figures**

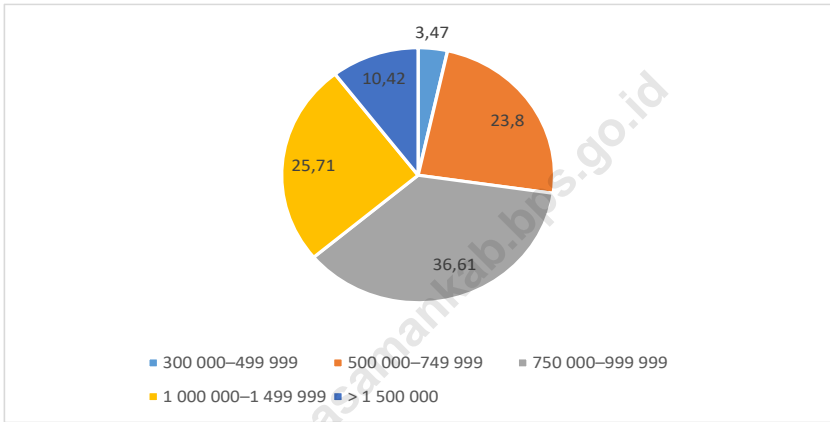
**Persentase Pengeluaran per Kapita Sebulan Menurut Kelompok Komoditas (rupiah) di Kabupaten Pasaman, 2021-2022**  
*Percentage of Monthly Expenditure per Capita by Commodity Group (rupiahs) in Pasaman Regency, 2021-2022*



Sumber/Source: BPS-Survei Sosial Ekonomi Nasional (Susenas) Maret 2021 dan Maret 2022/BPS-Statistics Indonesia, National Socio Economic Survey March 2021 and March 2022

**Gambar** 10.2  
**Figures**

**Persentase Penduduk Menurut Golongan Pengeluaran per Kapita Sebulan di Kabupaten Pasaman, 2022**  
**Percentage of Population by Per Capita Spending Group a Month in Pasaman Regency, 2022**



Sumber/Source: BPS-Survei Sosial Ekonomi Nasional (Susenas) Maret 2021 dan Maret 2022/BPS-Statistics Indonesia, National Socio Economic Survey March 2021 and March 2022

**Tabel**  
**Table** 10.1

**Rata-rata Pengeluaran per Kapita Sebulan Menurut Kelompok Komoditas (rupiah) di Kabupaten Pasaman, 2021 dan 2022**  
**Monthly Average Expenditure per Capita by Commodity Group (rupiahs) in Pasaman Regency, 2021 and 2022**

Kelompok Komoditas/ <i>Commodity Group</i>	2021	2022
(1)	(2)	(3)
<b>Makanan/Food</b>		
Padi-padian/ <i>Cereals</i>	94 502	94 153
Umbi-umbian/ <i>Tubers</i>	6 647	7 421
Ikan/udang/cumi/kerang/ <i>Fish/shrimp/common squid/shells</i>	44 936	59 294
Daging/ <i>Meat</i>	17 634	21 514
Telur dan susu/ <i>Eggs and milk</i>	19 906	23 031
Sayur-sayuran/ <i>Vegetables</i>	56 827	64 644
Kacang-kacangan/ <i>Legumes</i>	7 595	8 530
Buah-buahan/ <i>Fruits</i>	14 539	21 205
Minyak dan kelapa/ <i>Oil and coconut</i>	24 724	30 468
Bahan minuman/ <i>Beverage stuffs</i>	16 679	17 107
Bumbu-bumbuan/ <i>Spices</i>	8 174	9 548
Konsumsi lainnya/ <i>Miscellaneous food items</i>	6 716	7 110
Makanan dan minuman jadi/ <i>Prepared food and beverages</i>	153 375	164 156
Rokok/ <i>Cigarettes</i>	82 797	89 495
<b>Jumlah makanan/<i>Total food</i></b>	<b>555 050</b>	<b>617 675</b>
<b>Bukan makanan/<i>Non-food</i></b>		
Perumahan dan fasilitas rumah tangga/ <i>Housing and household facilities</i>	185 414	179 754
Aneka komoditas dan jasa/ <i>Goods and services</i>	100 273	98 338
Pakaian, alas kaki, dan tutup kepala/ <i>Clothing, footwear, and headgear</i>	41 680	42 664
Komoditas tahan lama/ <i>Durable goods</i>	48 657	26 451
Pajak, pungutan, dan asuransi/ <i>Taxes and insurance</i>	43 093	46 049
Keperluan pesta dan upacara/kenduri/ <i>Parties and ceremonies</i>	6 969	9 824
<b>Jumlah bukan makanan/<i>Total non-food</i></b>	<b>426 085</b>	<b>403 080</b>
<b>Jumlah/<i>Total</i></b>	<b>981 134</b>	<b>1 020 755</b>

Sumber/*Source*: BPS-Survei Sosial Ekonomi Nasional (Susenas) Maret 2021 dan Maret 2022/*BPS-Statistics Indonesia, National Socio Economic Survey March 2021 and March 2022*



**Tabel**  
**Table** 10.2**Persentase Pengeluaran per Kapita Sebulan Menurut  
Kelompok Komoditas di Kabupaten Pasaman, 2021 dan  
2022**  
**Percentage of Monthly Expenditure per Capita by  
Commodity Group in Pasaman Regency, 2021 and 2022**

<b>Kelompok Komoditas/Commodity Group</b>	<b>2021</b>	<b>2022</b>
(1)	(2)	(3)
<b>Makanan/Food</b>		
Padi-padian/ <i>Cereals</i>	9,63	9,22
Umbi-umbian/ <i>Tubers</i>	0,68	0,73
Ikan/udang/cumi/kerang/ <i>Fish/shrimp/common squid/shells</i>	4,58	5,81
Daging/ <i>Meat</i>	1,80	2,11
Telur dan susu/ <i>Eggs and milk</i>	2,03	2,26
Sayur-sayuran/ <i>Vegetables</i>	5,79	6,33
Kacang-kacangan/ <i>Legumes</i>	0,77	0,84
Buah-buahan/ <i>Fruits</i>	1,48	2,08
Minyak dan kelapa/ <i>Oil and coconut</i>	2,52	2,98
Bahan minuman/ <i>Beverage stuffs</i>	1,70	1,68
Bumbu-bumbuan/ <i>Spices</i>	0,83	0,94
Konsumsi lainnya/ <i>Miscellaneous food items</i>	0,68	0,70
Makanan dan minuman jadi/ <i>Prepared food and beverages</i>	15,63	16,08
Rokok/ <i>Cigarettes</i>	8,44	8,77
<b>Jumlah makanan/Total food</b>	<b>56,57</b>	<b>60,51</b>
<b>Bukan makanan/Non-food</b>		
Perumahan dan fasilitas rumah tangga/ <i>Housing and household facilities</i>	18,90	17,61
Aneka komoditas dan jasa/ <i>Goods and services</i>	10,22	9,63
Pakaian, alas kaki, dan tutup kepala/ <i>Clothing, footwear, and headgear</i>	4,25	4,18
Komoditas tahan lama/ <i>Durable goods</i>	4,96	2,59
Pajak, pungutan, dan asuransi/ <i>Taxes and insurance</i>	4,39	4,51
Keperluan pesta dan upacara/kenduri/ <i>Parties and ceremonies</i>	0,71	0,96
<b>Jumlah bukan makanan/Total non-food</b>	<b>43,43</b>	<b>39,49</b>
<b>Jumlah/Total</b>	<b>100,00</b>	<b>100,00</b>

Sumber/Source: BPS-Survei Sosial Ekonomi Nasional (Susenas) Maret 2021 dan Maret 2022/BPS-Statistics Indonesia, National Socio Economic Survey March 2021 and March 2022

**Tabel**  
**Table** 10.3**Persentase Penduduk Menurut Golongan Pengeluaran Per Kapita Sebulan di Kabupaten Pasaman, 2022**  
*Percentage of Population by Per Capita Spending Group a Month in Pasaman Regency, 2022*

Golongan Pengeluaran Spending Group (Rp)	Persentase Penduduk Percentage of Population	
	2021	2022
(1)	(2)	(3)
< 150 000	-	
150 000–199 999	-	
200 000–299 999	-	
300 000–499 999	3,16	3,47
500 000–749 999	32,95	23,80
750 000–999 999	30,21	36,61
1 000 000–1 499 999	24,79	25,71
> 1 500 000	8,89	10,42
<b>Jumlah/Total</b>	<b>100,00</b>	<b>100,00</b>

Sumber/Source: BPS-Survei Sosial Ekonomi Nasional (Susenas) Maret 2021 dan Maret 2022/BPS-Statistics Indonesia, National Socio Economic Survey March 2021 and March 2022



# 11

## PERDAGANGAN TRADE

**Jumlah Desa yang Memiliki Sarana Perdagangan  
di Kabupaten Pasaman, 2021**  
*Number of Villages Having Trading Facilities In Pasaman Regency, 2021*

2021



Kelompok  
Pertokoan  
*Shopping Complex*

13



Pasar  
*Market*

37



Swalayan  
*Supermarket*

17

**Jumlah Badan Usaha yang Memperoleh Nomor Induk  
Berusaha (NIB) Menurut Periode Bulan di Kabupaten  
Pasaman, 2022**  
*Number of Business Entities which Obtained Business Identification  
Number by Kind Of Month In Pasaman Regency, 2022*

899

Sumber/Source: Dinas Penanaman Modal dan Pelayanan Terpadu Satu Pintu Kabupaten Pasaman/*Regional Office of Investment and One-door Integrated Service of Pasaman Regency*



**PENJELASAN TEKNIS**

1. Barang-barang yang dikirim ke luar negeri untuk diolah dicatat sebagai ekspor, sedangkan hasil olahan yang dikembalikan ke Indonesia dicatat sebagai impor.
2. Barang-barang luar negeri yang diolah di dalam negeri dicatat sebagai barang impor meskipun barang olahan tersebut akan kembali ke luar negeri.

**TECHNICAL NOTES**

1. *Goods sent abroad for processing purposes are recorded as export while its products sent to Indonesia are recorded as import.*
2. *Foreign goods processed in Indonesia are still recorded as imports although its products will be sent back to abroad.*

<https://pasamankab.bps.go.id>

**ULASAN**

Jumlah pasar di Kabupaten Pasaman tahun 2021 sama dengan tahun 2020, yaitu 38 pasar. Jumlah terbanyak ada di Kecamatan Dua Koto yaitu sejumlah 6 pasar.

Jumlah usaha yang memperoleh Nomor Induk Berusaha (NIB) tahun 2022 adalah sebanyak 899 unit. Peberian Nomor Induk Berusaha terbanyak terjadi di bulan Agustus, yaitu sebanyak 227 unit usaha.

**DESCRIPTION**

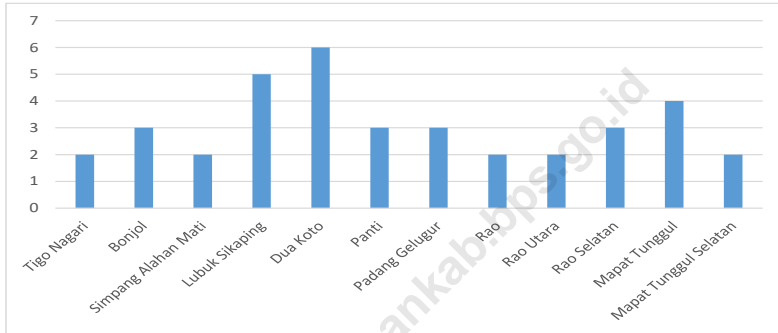
*he number of markets in Pasaman Regency in 2021 is the same as in 2020, namely 38 markets. The highest number was in Dua Koto District, namely 6 markets.*

*The number of businesses that have obtained Business Identification Numbers (NIB) in 2022 is 899 units. The most distribution of Business Identification Numbers occurred in August, namely 227 business units.*

<https://pasamankab.go.id>

**Gambar** 11.1  
**Figures**

**Jumlah Desa yang Memiliki Pasar Menurut Kecamatan di Kabupaten Pasaman, 2021**  
**Number of Villages Having Market n Pasaman Regency, 2021**



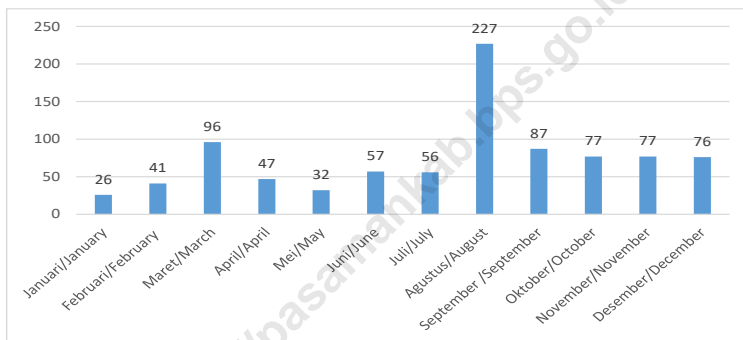
Catatan/Note: Data mencakup desa persiapan di Kabupaten Pasaman/This data Include Preparatory Villages in Pasaman Regency

Sumber/Source: BPS, Pendataan Potensi Desa (Podes)/BPS, Village Potential Data Collecting



**Gambar** 11.2  
**Figures**

**Jumlah Badan Usaha yang Memperoleh Nomor Induk Berusaha (NIB) Menurut Periode Bulan di Kabupaten Pasaman, 2022**  
**Number of Business Entities which Obtained Business Identification Number by Kind Of Month In Pasaman Regency, 2022**



Sumber/Source: Dinas Penanaman Modal dan Pelayanan Terpadu Satu Pintu Kabupaten Pasaman/ Regional Office of Investment and One-door Integrated Srvce of Pasaman Regency

**Tabel**  
**Table** 11.1

**Jumlah Desa yang Memiliki Sarana Perdagangan Menurut  
Kecamatan di Kabupaten Pasaman, 2019–2021**  
*Number of Villages Having Trading Facilities by Type of  
Facility In Pasaman Regency, 2019–2021*

Kecamatan Subdistrict	Kelompok Pertokoan Shopping Complex		
	2019	2020	2021
(1)	(2)	(3)	(4)
Tigo Nagari	4	3	3
Bonjol	-	-	1
Simpang Alahan Mati	-	-	-
Lubuk Sikaping	2	2	2
Dua Koto	-	-	-
Panti	1	1	1
Padang Gelugur	1	1	1
Rao	2	2	2
Rao Utara	-	-	-
Rao Selatan	1	1	1
Mapat Tunggul	-	-	-
Mapat Tunggul Selatan	-	-	-
<b>Jumlah/Total</b>	<b>11</b>	<b>10</b>	<b>11</b>

Lanjutan Tabel/Continued Table 11.1

Kecamatan Subdistrict	Pasar Market		
	2019	2020	2021
(1)	(5)	(6)	(7)
Tigo Nagari	3	3	3
Bonjol	-	3	3
Simpang Alahan Mati	-	2	2
Lubuk Sikaping	2	5	5
Dua Koto	-	6	6
Panti	1	3	3
Padang Gelugur	1	3	3
Rao	2	2	2
Rao Utara	-	2	2
Rao Selatan	2	3	3
Mapat Tunggul	-	4	4
Mapat Tunggul Selatan	-	2	2
<b>Jumlah/Total</b>	<b>11</b>	<b>38</b>	<b>38</b>

Lanjutan Tabel/*Continued Table* 11.1

Kecamatan <i>Subdistrict</i>	Minimarket/Swalayan <i>Minimarkets/Supermarkets</i>		
	2019	2020	2021
(1)	(8)	(9)	(10)
Tigo Nagari	-	-	-
Bonjol	1	1	1
Simpang Alahan Mati	1	1	1
Lubuk Sikaping	4	4	6
Dua Koto	-	-	-
Panti	-	-	-
Padang Gelugur	2	2	3
Rao	2	2	4
Rao Utara	-	-	-
Rao Selatan	2	2	2
Mapat Tunggul	-	-	-
Mapat Tunggul Selatan	-	-	-
<b>Jumlah/Total</b>	<b>12</b>	<b>12</b>	<b>17</b>

Lanjutan Tabel/*Continued Table* 11.1

Kecamatan Subdistrict	Restoran/Rumah Makan Restaurant		
	2019	2020	2021
(1)	(11)	(12)	(13)
Tigo Nagari	3	4	3
Bonjol	3	4	3
Simpang Alahan Mati	1	2	2
Lubuk Sikaping	6	6	5
Dua Koto		1	1
Panti	1	1	1
Padang Gelugur	-	-	-
Rao	1	1	-
Rao Utara	-	-	-
Rao Selatan	3	4	5
Mapat Tunggul	-	-	-
Mapat Tunggul Selatan	-	-	-
<b>Jumlah/Total</b>	<b>18</b>	<b>23</b>	<b>20</b>

Lanjutan Tabel/*Continued Table* 11.1

Kecamatan <i>Subdistrict</i>	Warung/Kedai Makanan <i>Food Stalls</i>		
	2019	2020	2021
(1)	(14)	(15)	(16)
Tigo Nagari	5	5	5
Bonjol	4	4	4
Simpang Alahan Mati	4	4	4
Lubuk Sikaping	11	13	13
Dua Koto	7	7	7
Panti	4	4	3
Padang Gelugur	4	4	4
Rao	5	5	5
Rao Utara	3	3	3
Rao Selatan	5	6	6
Mapat Tunggul	3	4	4
Mapat Tunggul Selatan	2	2	2
<b>Jumlah/Total</b>	57	61	60

Lanjutan Tabel/*Continued Table* 11.1

Kecamatan Subdistrict	Toko/Warung Kelontong Daily Shop		
	2019	2020	2021
(1)	(17)	(18)	(19)
Tigo Nagari	5	5	5
Bonjol	5	5	5
Simpang Alahan Mati	4	4	4
Lubuk Sikaping	12	13	13
Dua Koto	7	7	7
Panti	4	3	3
Padang Gelugur	4	4	4
Rao	5	5	5
Rao Utara	3	3	3
Rao Selatan	6	6	6
Mapat Tunggul	4	4	4
Mapat Tunggul Selatan	2	2	2
<b>Jumlah/Total</b>	<b>61</b>	<b>61</b>	<b>61</b>

Catatan/Note: Data mencakup desa persiapan di Kabupaten Pasaman/This data Include Preparatory Villages in Pasaman Regency  
 Sumber/Source: BPS, Pendataan Potensi Desa (Podes)/BPS, Village Potential Data Collecting

**Gambar** 11.2  
**Figures**

**Jumlah Badan Usaha yang Memperoleh Nomor Induk Berusaha (NIB) Menurut Periode Bulan di Kabupaten Pasaman, 2022**  
**Number of Business Entities which Obtained Business Identification Number by Kind Of Month In Pasaman Regency, 2022**

Bulan/Month	Jumlah /Total
(1)	(5)
Januari/January	26
Februari/February	41
Maret/March	96
April/April	47
Mei/May	32
Juni/June	57
Juli/July	56
Agustus/August	227
September /September	87
Oktober/October	77
November/November	77
Desember/December	76
<b>Jumlah /Total</b>	<b>899</b>

Catatan/Note : Data mencakup NIB yang diusulkan secara mandiri melalui sistem online dan NIB yang dalam pengusulannya dibantu oleh Dinas Penanaman Modal dan Pelayanan Terpadu Satu Pintu Kabupaten Pasaman/*The data includes NIB that are proposed independently through the online system and NIB which are assisted in their proposals by Regional Office of Investment and One-door Integrated Service of Pasaman Regency*

Sumber/Source: Dinas Penanaman Modal dan Pelayanan Terpadu Satu Pintu Kabupaten Pasaman/ *Regional Office of Investment and One-door Integrated Service of Pasaman Regency*





Atas Dasar Harga Berlaku  
*at current market prices*  
**Rp. 10.390,58 miliar**

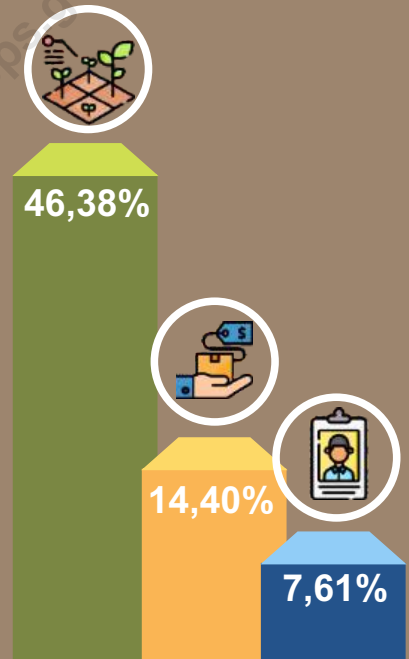
**PDRB  
2022**

Atas Dasar Harga Konstan  
*at 2010 constant market prices*  
**Rp. 6.588,56 miliar**

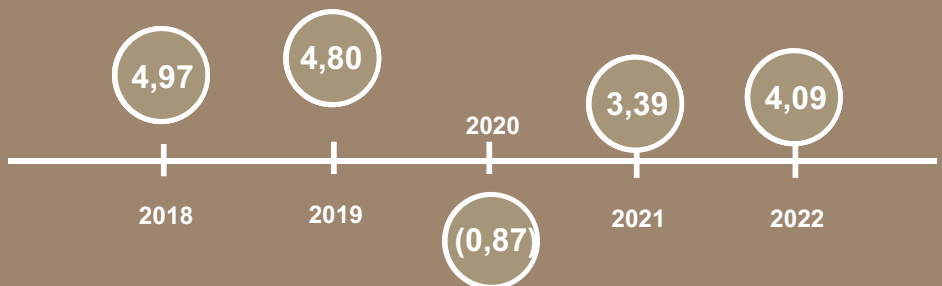
### Lapangan Usaha dengan Sumbangan Terbesar

*Industries with Highest Shares in GDRP Pasaman*

- Pertanian, Kehutanan, Perikanan  
*Agriculture, Forestry, Fishing*
- Perdagangan Besar dan Eceran;  
Reparasi Mobil dan Sepeda Motor  
*Wholesale and Retail Trade;  
Repair of Motor Vehicles and Motorcycles*
- Administrasi Pemerintahan,  
Pertahanan, dan Jaminan  
*Public Administration and  
Defence; Compulsory Social Security*



### PERTUMBUHAN EKONOMI PASAMAN 2018-2022 *Economic Growth of Pasaman Regency 2018-2022*





**PENJELASAN TEKNIS**

1. Penghitungan statistik neraca nasional mengikuti buku petunjuk yang diterbitkan oleh Perserikatan Bangsa Bangsa (PBB) dikenal sebagai Sistem Neraca Nasional (SNN). SNN adalah rekomendasi internasional tentang bagaimana menyusun ukuran aktivitas ekonomi yang sesuai dengan standar neraca baku yang didasarkan pada prinsip-prinsip ekonomi. Rekomendasi yang dimaksud dinyatakan dalam sekumpulan konsep, definisi, klasifikasi, dan aturan neraca yang disepakati secara internasional dalam mengukur indikator tertentu seperti Produk Domestik Bruto (PDB). Salah satu bentuk adaptasi pencatatan statistik nasional adalah melakukan perubahan tahun dasar PDB Indonesia dari tahun 2000 ke 2010. Perubahan tahun dasar PDB dilakukan seiring dengan mengadopsi rekomendasi PBB yang tertuang dalam Sistem Neraca Nasional 2008 (SNA 2008).

**TECHNICAL NOTES**

1. *The method used to estimate national accounts statistics is based on the standard guidelines formed by United Nation known as System of National Accounts (SNA). SNA is the internationally agreed standard set of recommendations on how to compile measures of economic activity in accordance with strict accounting conventions based on economic principles. The recommendations are expressed in term of a set of concepts, definitions, classifications and accounting rules that comprise the internationally agreed standard for measuring indicators such as Gross Domestic Product (GDP). One of the improvement in the national statistical system is to rebase GDP form base year 2000 to 2010 in order to capture current economic condition. It is in line with the United Nations (UN) recommendation on 2008 SNA.*

2. Produk Domestik Bruto pada tingkat nasional serta Produk Domestik Regional Bruto (PDRB) pada tingkat regional (provinsi) menggambarkan kemampuan suatu wilayah untuk menciptakan nilai tambah pada suatu waktu tertentu. Untuk menyusun PDB maupun PDRB digunakan 2 pendekatan, yaitu lapangan usaha dan pengeluaran. Keduanya menyajikan komposisi data nilai tambah dirinci menurut sumber kegiatan ekonomi (lapangan usaha) dan menurut komponen penggunaannya.

PDB maupun PDRB dari sisi lapangan usaha merupakan penjumlahan seluruh komponen nilai tambah bruto yang mampu diciptakan oleh sektor-sektor ekonomi atas berbagai aktivitas produksinya. Sedangkan dari sisi pengeluaran menjelaskan tentang penggunaan dari nilai tambah tersebut.

2. *The basic measure of the value added arising from economic activity is known as Gross Domestic Product at the national level and Gross Regional Domestic Product (GRDP) at the regional level (provinces/regencies/municipalities). To compile these statistics, two approaches have been used, i.e. "production approach" and "expenditure approach". The first approach is to measure value added produced by various kinds of economic activities, while the second approach is to measure final uses of the country's output.*

*In other words, GDP/GRDP is the sum of total value added produced by all economic industries (activities) and the way of using it.*

3. Produk Domestik Bruto maupun agregat turunannya disajikan dalam 2 (dua) versi penilaian, yaitu atas dasar "harga berlaku" dan atas dasar "harga konstan". Disebut sebagai harga berlaku karena seluruh agregat dinilai dengan menggunakan harga pada tahun berjalan, sedangkan harga konstan penilaiannya didasarkan kepada harga satu tahun dasar tertentu, dalam publikasi ini digunakan harga tahun 2010.
3. *GDP and its aggregations are presented in two forms: at current market prices and at constant base year market prices. In presenting current market prices, all aggregates are valued at current market prices, while base year constant market prices are shown by valuing all aggregates at fixed base year prices. Year of 2010 is used as the base year in this publication.*

**ULASAN**

Nilai PDRB di Kabupaten Pasaman atas dasar harga berlaku pada tahun 2021 adalah 9.433,25 milyar rupiah dan pada tahun 2022 menjadi 10.390,58 milyar rupiah. Sedangkan menurut harga konstan 2010, 6.330,07 milyar rupiah pada tahun 2021 menjadi 6.588,66 milyar rupiah pada tahun 2022.

Struktur ekonomi Kabupaten Pasaman tahun 2022 menurut lapangan usaha didukung oleh tiga lapangan usaha utama yaitu lapangan usaha pertanian, kehutanan, dan perikanan, lapangan usaha perdagangan besar dan eceran; reparasi mobil dan sepeda motor serta lapangan usaha administrasi pemerintahan, pertahanan, dan jaminan sosial wajib. Ketiga lapangan usaha tersebut memberikan sumbangan terhadap perekonomian 68,39 persen. Lapangan usaha pertanian, kehutanan dan perikanan sebagai penyumbang terbesar memberikan kontribusi sebesar 46,38 persen, menurun dibandingkan tahun sebelumnya yang sebesar 47,02 persen. Berikutnya adalah lapangan usaha perdagangan besar dan eceran; reparasi mobil dan sepeda motor, yang memberikan kontribusi sebesar 14,40 persen, meningkat dibandingkan tahun sebelumnya yang sebesar 13,59 persen. Sedangkan lapangan usaha administrasi pemerintahan, pertahanan, dan jaminan sosial wajib dengan kontribusi sebesar 7,61 persen, turun dibandingkan tahun sebelumnya

**DESCRIPTION**

*The value of GRDP in Pasaman Regency based on current prices in 2021 is 9,433.25 billion rupiahs and in 2022 it will be 10,390.58 billion rupiahs. Meanwhile, according to constant 2010 prices, 6,330.07 billion rupiah in 2021 will become 6,588.66 billion rupiah in 2022.*

*The economic structure of Pasaman Regency in 2022 according to business fields is supported by three main business fields, namely agriculture, forestry and fisheries, wholesale and retail trade; repair of cars and motorcycles as well as business fields of government administration, defense and compulsory social security. The three business fields contributed 68.39 percent to the economy. The agricultural, forestry and fishery business sector as the largest contributor contributed 46.38 percent, a decrease compared to the previous year which amounted to 47.02 percent. Next is the field of wholesale and retail trade; car and motorcycle repairs, which contributed 14.40 percent, an increase compared to the previous year which amounted to 13.59 percent. Meanwhile, the business field of government administration, defense and mandatory social security contributed 7.61 percent, down compared to the previous year*

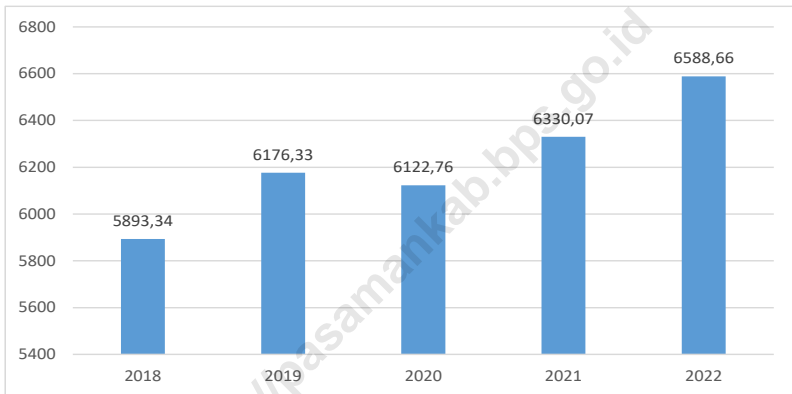
yang tercatat sebesar 8,03 persen

<https://pasamankab.bps.go.id>



**Gambar** 12.1  
**Figures**

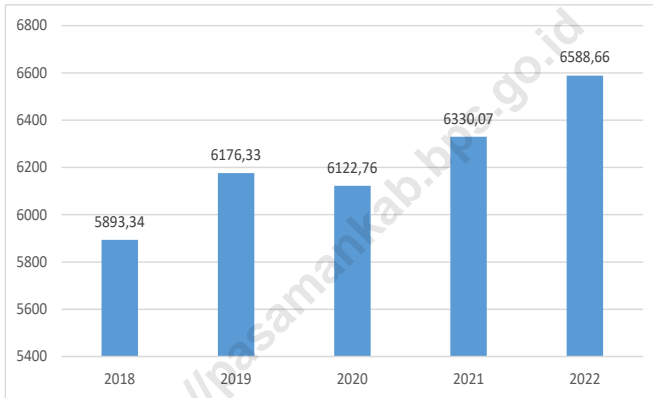
**Produk Domestik Regional Bruto Atas Dasar Harga Konstan 2010 Menurut Lapangan Usaha di Kabupaten Pasaman (miliar rupiah), 2018-2022**  
**Gross Regional Domestic Product at 2010 Constant Market Prices by Industry in Pasaman Regency (billion rupiahs), 2018-2022**



Catatan/Note: Angka Sangat Sementara/*Very Preliminary Figures*  
Sumber/Source: BPS Kabupaten Pasaman/*BPS-Statistics of Pasaman Regency*

**Gambar** 12.2  
**Figures**

**Produk Domestik Regional Bruto Atas Dasar Harga Konstan 2010 Menurut Jenis Pengeluaran di Kabupaten Pasaman (miliar rupiah), 2018-2022**  
**Gross Regional Domestic Product at 2010 Constant Market Prices by Type of Expenditure in Pasaman Regency (billion rupiahs), 2018-2022**



Catatan/Note: Angka Sangat Sementara/Very Preliminary Figures

Sumber/Source: BPS Kabupaten Pasaman/BPS-Statistics of Pasaman Regency

**Tabel**  
**Table** 12.1

**Produk Domestik Regional Bruto Atas Dasar Harga Berlaku Menurut Lapangan Usaha di Kabupaten Pasaman (miliar rupiah), 2018-2022**  
**Gross Regional Domestic Product at Current Market Prices by Industry in Pasaman Regency (billion rupiahs), 2018-2022**

Lapangan Usaha/Industry		2018	2019	2020 <sup>r</sup>	2021 <sup>x</sup>	2022 <sup>xx</sup>
(1)		(2)	(3)	(4)	(5)	(6)
A	Pertanian, Kehutanan, dan Perikanan/ <i>Agriculture, Forestry, and Fishing</i>	4 115,46	4 268,78	4 301,67	4 435,90	4 818,87
B	Pertambangan dan Penggalian/ <i>Mining and Quarrying</i>	165,82	181,10	174,38	184,08	198,59
C	Industri Pengolahan/ <i>Manufacturing</i>	353,20	349,46	345,16	375,00	408,30
D	Pengadaan Listrik dan Gas/ <i>Electricity and Gas</i>	1,73	2,07	1,96	2,02	2,16
E	Pengadaan Air; Pengelolaan Sampah, Limbah, dan Daur Ulang/ <i>Water Supply; Sewerage, Waste Management, and Remediation Activities</i>	7,64	8,42	8,48	8,74	9,14
F	Konstruksi/ <i>Construction</i>	436,75	487,78	486,41	533,32	594,43
G	Perdagangan Besar dan Eceran; Reparasi Mobil dan Sepeda Motor/ <i>Wholesale and Retail Trade; Repair of Motor Vehicles and Motorcycles</i>	1 136,39	1 259,20	1 243,83	1 281,98	1 496,17
H	Transportasi dan Pergudangan/ <i>Transportation and Storage</i>	392,61	436,97	405,75	431,30	482,24
I	Penyediaan Akomodasi dan Makan Minum/ <i>Accommodation and Food Service Activities</i>	78,01	89,30	80,76	86,39	96,60

Lanjutan Tabel/*Continued Table 12.1*

Lapangan Usaha/ <i>Industry</i>		2018	2019	2020 <sup>r</sup>	2021 <sup>x</sup>	2022 <sup>xx</sup>
(1)	(2)	(3)	(4)	(5)	(6)	
J	Informasi dan Komunikasi/ <i>Information and Communication</i>	369,18	425,98	455,14	501,58	569,88
K	Jasa Keuangan dan Asuransi/ <i>Financial and Insurance Activities</i>	192,31	201,73	204,80	220,06	242,68
L	Real Estat/ <i>Real Estate Activities</i>	112,88	121,75	123,09	129,50	140,52
M,N	Jasa Perusahaan/ <i>Business Activities</i>	4,43	4,85	4,77	4,84	5,31
O	Administrasi Pemerintahan, Pertahanan, dan Jaminan Sosial Wajib/ <i>Public Administration and Defence; Compulsory Social Security</i>	575,16	641,22	686,55	757,95	790,77
P	Jasa Pendidikan/ <i>Education</i>	212,77	241,28	254,86	272,17	302,34
Q	Jasa Kesehatan dan Kegiatan Sosial/ <i>Human Health and Social Work Activities</i>	77,24	88,06	97,07	107,14	116,50
R,S,T,U	Jasa Lainnya/ <i>Other Services Activities</i>	87,20	99,82	95,04	101,27	116,07
<b>Produk Domestik Regional Bruto/<i>Gross Regional Domestic Product</i></b>		<b>8 318,77</b>	<b>8 907,77</b>	<b>8 969,72</b>	<b>9 433,25</b>	<b>10 390,58</b>

Catatan/*Note*: <sup>r</sup>Angka Diperbaiki/*Revised Figures*<sup>x</sup>Angka Sementara/*Preliminary Figures*<sup>xx</sup>Angka Sangat Sementara/*Very Preliminary Figures*Sumber/*Source*: BPS Kabupaten Pasaman/*BPS-Statistics of Pasaman Regency*

**Tabel**  
**Table** 12.2

**Produk Domestik Regional Bruto Atas Dasar Harga Konstan 2010 Menurut Lapangan Usaha di Kabupaten Pasaman (miliar rupiah), 2018-2022**  
**Gross Regional Domestic Product at 2010 Constant Market Prices by Industry in Pasaman Regency (billion rupiahs), 2018-2022**

Lapangan Usaha/Industry		2018	2019	2020 <sup>r</sup>	2021 <sup>x</sup>	2022 <sup>xx</sup>
(1)		(2)	(3)	(4)	(5)	(6)
A	Pertanian, Kehutanan, dan Perikanan/ <i>Agriculture, Forestry, and Fishing</i>	2 888,47	2 970,36	2 972,70	3 069,10	3 191,04
B	Pertambangan dan Penggalian/ <i>Mining and Quarrying</i>	114,16	119,90	114,59	118,04	120,88
C	Industri Pengolahan/ <i>Manufacturing</i>	270,51	271,03	259,07	264,16	271,05
D	Pengadaan Listrik dan Gas/ <i>Electricity and Gas</i>	0,98	1,00	0,93	0,94	0,99
E	Pengadaan Air; Pengelolaan Sampah, Limbah, dan Daur Ulang/ <i>Water Supply; Sewerage, Waste Management, and Remediation Activities</i>	6,13	6,39	6,43	6,55	6,54
F	Konstruksi/ <i>Construction</i>	280,03	301,24	280,55	294,25	305,85
G	Perdagangan Besar dan Eceran; Reparasi Mobil dan Sepeda Motor/ <i>Wholesale and Retail Trade; Repair of Motor Vehicles and Motorcycles</i>	808,12	871,96	865,88	893,60	947,82
H	Transportasi dan Pergudangan/ <i>Transportation and Storage</i>	277,98	300,89	270,99	280,55	291,35
I	Penyediaan Akomodasi dan Makan Minum/ <i>Accommodation and Food Service Activities</i>	48,12	51,80	46,08	48,16	52,17

Lanjutan Tabel/*Continued Table* 12.2

Lapangan Usaha/ <i>Industry</i>		2018	2019	2020 <sup>r</sup>	2021 <sup>x</sup>	2022 <sup>xx</sup>
(1)	(2)	(3)	(4)	(5)	(6)	
J	Informasi dan Komunikasi/ <i>Information and Communication</i>	321,58	353,08	377,85	400,76	428,31
K	Jasa Keuangan dan Asuransi/ <i>Financial and Insurance Activities</i>	135,76	139,01	139,10	143,63	147,82
L	Real Estat/ <i>Real Estate Activities</i>	79,78	83,80	83,82	84,84	88,50
M,N	Jasa Perusahaan/ <i>Business Activities</i>	3,12	3,29	3,18	3,19	3,39
O	Administrasi Pemerintahan, Pertahanan, dan Jaminan Sosial Wajib/ <i>Public Administration and Defence; Compulsory Social Security</i>	411,45	435,31	426,97	435,39	430,31
P	Jasa Pendidikan/ <i>Education</i>	135,62	146,39	153,53	159,10	166,86
Q	Jasa Kesehatan dan Kegiatan Sosial/ <i>Human Health and Social Work Activities</i>	58,28	62,79	67,27	72,19	75,30
R,S,T,U	Jasa Lainnya/ <i>Other Services Activities</i>	53,25	58,08	53,81	55,60	60,47
<b>Produk Domestik Regional Bruto/<i>Gross Regional Domestic Product</i></b>		<b>5 893,34</b>	<b>6 176,33</b>	<b>6 122,76</b>	<b>6 330,07</b>	<b>6 588,66</b>

Catatan/*Note*: <sup>r</sup>Angka Diperbaiki/*Revised Figures*<sup>x</sup>Angka Sementara/*Preliminary Figures*<sup>xx</sup>Angka Sangat Sementara/*Very Preliminary Figures*Sumber/*Source*: BPS Kabupaten Pasaman/*BPS-Statistics of Pasaman Regency*

**Tabel**  
**Table** 12.3

**Distribusi Persentase Produk Domestik Regional Bruto Atas Dasar Harga Berlaku Menurut Lapangan Usaha di Kabupaten Pasaman, 2018-2022**  
**Percentage Distribution of Gross Regional Domestic Product at Current Market Prices by Industry in Pasaman Regency, 2018-2022**

Lapangan Usaha/Industry		2018	2019	2020 <sup>r</sup>	2021 <sup>x</sup>	2022 <sup>xx</sup>
(1)		(2)	(3)	(4)	(5)	(6)
A	Pertanian, Kehutanan, dan Perikanan/ <i>Agriculture, Forestry, and Fishing</i>	49,47	47,92	47,96	47,02	46,38
B	Pertambangan dan Penggalian/ <i>Mining and Quarrying</i>	1,99	2,03	1,94	1,95	1,91
C	Industri Pengolahan/ <i>Manufacturing</i>	4,25	3,92	3,85	3,98	3,93
D	Pengadaan Listrik dan Gas/ <i>Electricity and Gas</i>	0,02	0,02	0,02	0,02	0,02
E	Pengadaan Air; Pengelolaan Sampah, Limbah, dan Daur Ulang/ <i>Water Supply; Sewerage, Waste Management, and Remediation Activities</i>	0,09	0,09	0,09	0,09	0,09
F	Konstruksi/ <i>Construction</i>	5,25	5,48	5,42	5,65	5,72
G	Perdagangan Besar dan Eceran; Reparasi Mobil dan Sepeda Motor/ <i>Wholesale and Retail Trade; Repair of Motor Vehicles and Motorcycles</i>	13,66	14,14	13,87	13,59	14,40
H	Transportasi dan Pergudangan/ <i>Transportation and Storage</i>	4,72	4,91	4,52	4,57	4,64
I	Penyediaan Akomodasi dan Makan Minum/ <i>Accommodation and Food Service Activities</i>	0,94	1,00	0,90	0,92	0,93

Lanjutan Tabel/*Continued Table* 12.3

Lapangan Usaha/ <i>Industry</i>		2018	2019	2020 <sup>r</sup>	2021 <sup>x</sup>	2022 <sup>xx</sup>
(1)	(2)	(3)	(4)	(5)	(6)	
J	Informasi dan Komunikasi/ <i>Information and Communication</i>	4,44	4,78	5,07	5,32	5,48
K	Jasa Keuangan dan Asuransi/ <i>Financial and Insurance Activities</i>	2,31	2,26	2,28	2,33	2,34
L	Real Estat/ <i>Real Estate Activities</i>	1,36	1,37	1,37	1,37	1,35
M,N	Jasa Perusahaan/ <i>Business Activities</i>	0,05	0,05	0,05	0,05	0,05
O	Administrasi Pemerintahan, Pertahanan, dan Jaminan Sosial Wajib/ <i>Public Administration and Defence; Compulsory Social Security</i>	6,91	7,20	7,65	8,03	7,61
P	Jasa Pendidikan/ <i>Education</i>	2,56	2,71	2,84	2,89	2,91
Q	Jasa Kesehatan dan Kegiatan Sosial/ <i>Human Health and Social Work Activities</i>	0,93	0,99	1,08	1,14	1,12
R,S,T,U	Jasa Lainnya/ <i>Other Services Activities</i>	1,05	1,12	1,06	1,07	1,12
<b>Produk Domestik Regional Bruto/<i>Gross Regional Domestic Product</i></b>		<b>100,00</b>	<b>100,00</b>	<b>100,00</b>	<b>100,00</b>	<b>100,00</b>

Catatan/*Note*: <sup>r</sup>Angka Diperbaiki/*Revised Figures*<sup>x</sup>Angka Sementara/*Preliminary Figures*<sup>xx</sup>Angka Sangat Sementara/*Very Preliminary Figures*Sumber/*Source*: BPS Kabupaten Pasaman/*BPS-Statistics of Pasaman Regency*



**Tabel**  
**Table** 12.4

**Laju Pertumbuhan Produk Domestik Regional Bruto Atas Dasar Harga Konstan 2010 Menurut Lapangan Usaha di Kabupaten Pasaman (persen), 2018-2022**  
**Growth Rate of Gross Regional Domestic Product at 2010 Constant Market Prices by Industry in Pasaman Regency (percent), 2018-2022**

Lapangan Usaha/Industry		2018	2019	2020 <sup>r</sup>	2021 <sup>x</sup>	2022 <sup>xx</sup>
(1)		(2)	(3)	(4)	(5)	(6)
A	Pertanian, Kehutanan, dan Perikanan/ <i>Agriculture, Forestry, and Fishing</i>	3,56	2,83	0,08	3,24	3,97
B	Pertambangan dan Penggalian/ <i>Mining and Quarrying</i>	4,99	5,03	- 4,43	3,01	2,40
C	Industri Pengolahan/ <i>Manufacturing</i>	0,59	0,19	- 4,41	1,96	2,61
D	Pengadaan Listrik dan Gas/ <i>Electricity and Gas</i>	4,05	2,31	- 6,37	0,95	5,39
E	Pengadaan Air; Pengelolaan Sampah, Limbah, dan Daur Ulang/ <i>Water Supply; Sewerage, Waste Management, and Remediation Activities</i>	4,32	4,20	0,62	1,80	- 0,15
F	Konstruksi/ <i>Construction</i>	7,52	7,58	- 6,87	4,89	3,94
G	Perdagangan Besar dan Eceran; Reparasi Mobil dan Sepeda Motor/ <i>Wholesale and Retail Trade; Repair of Motor Vehicles and Motorcycles</i>	7,61	7,90	- 0,70	3,20	6,07
H	Transportasi dan Pergudangan/ <i>Transportation and Storage</i>	7,16	8,24	- 9,94	3,53	3,85
I	Penyediaan Akomodasi dan Makan Minum/ <i>Accommodation and Food Service Activities</i>	7,84	7,64	- 11,04	4,53	8,31

Lanjutan Tabel/*Continued Table 12.4*

Lapangan Usaha/ <i>Industry</i>		2018	2019	2020 <sup>r</sup>	2021 <sup>x</sup>	2022 <sup>xx</sup>
(1)		(2)	(3)	(4)	(5)	(6)
J	Informasi dan Komunikasi/ <i>Information and Communication</i>	9,04	9,79	7,01	6,06	6,88
K	Jasa Keuangan dan Asuransi/ <i>Financial and Insurance Activities</i>	0,58	2,39	0,07	3,26	2,92
L	Real Estat/ <i>Real Estate Activities</i>	4,94	5,04	0,02	1,22	4,31
M,N	Jasa Perusahaan/ <i>Business Activities</i>	5,34	5,35	- 3,24	0,14	6,43
O	Administrasi Pemerintahan, Pertahanan, dan Jaminan Sosial Wajib/ <i>Public Administration and Defence; Compulsory Social Security</i>	6,24	5,80	- 1,92	1,97	- 1,17
P	Jasa Pendidikan/ <i>Education</i>	7,37	7,94	4,87	3,63	4,88
Q	Jasa Kesehatan dan Kegiatan Sosial/ <i>Human Health and Social Work Activities</i>	8,58	7,74	7,14	7,31	4,31
R,S,T,U	Jasa Lainnya/ <i>Other Services Activities</i>	8,59	9,07	- 7,36	3,33	8,74
<b>Produk Domestik Regional Bruto/<i>Gross Regional Domestic Product</i></b>		<b>4,97</b>	<b>4,80</b>	<b>- 0,87</b>	<b>3,39</b>	<b>4,09</b>

Catatan/*Note*:   <sup>r</sup>Angka Diperbaiki/*Revised Figures*  
                           <sup>x</sup>Angka Sementara/*Preliminary Figures*  
                           <sup>xx</sup>Angka Sangat Sementara/*Very Preliminary Figures*

Sumber/*Source*:   BPS Kabupaten Pasaman/*BPS-Statistics of Pasaman Regency*

**Tabel**  
**Table** 12.5

**Indeks Perkembangan Produk Domestik Regional Bruto Atas Dasar Harga Berlaku Menurut Lapangan Usaha di Kabupaten Pasaman, 2018-2022**  
**Development Index of Gross Regional Domestic Product at Current Market Prices by Industry in Pasaman Regency, 2018-2022**

Lapangan Usaha/Industry		2018	2019	2020 <sup>r</sup>	2021 <sup>x</sup>	2022 <sup>xx</sup>
(1)		(2)	(3)	(4)	(5)	(6)
A	Pertanian, Kehutanan, dan Perikanan/ <i>Agriculture, Forestry, and Fishing</i>	199,88	207,33	208,92	215,44	234,04
B	Pertambangan dan Penggalian/ <i>Mining and Quarrying</i>	206,39	225,41	217,05	229,13	247,18
C	Industri Pengolahan/ <i>Manufacturing</i>	181,33	179,42	177,20	192,52	209,62
D	Pengadaan Listrik dan Gas/ <i>Electricity and Gas</i>	288,90	346,46	328,66	338,32	362,18
E	Pengadaan Air; Pengelolaan Sampah, Limbah, dan Daur Ulang/ <i>Water Supply; Sewerage, Waste Management, and Remediation Activities</i>	186,25	205,36	206,87	213,19	222,89
F	Konstruksi/ <i>Construction</i>	278,77	311,35	310,47	340,41	379,42
G	Perdagangan Besar dan Eceran; Reparasi Mobil dan Sepeda Motor/ <i>Wholesale and Retail Trade; Repair of Motor Vehicles and Motorcycles</i>	238,08	263,81	260,59	268,58	313,46
H	Transportasi dan Pergudangan/ <i>Transportation and Storage</i>	264,23	294,08	273,07	290,26	324,55
I	Penyediaan Akomodasi dan Makan Minum/ <i>Accommodation and Food Service Activities</i>	276,79	316,87	286,58	306,53	342,77

Lanjutan Tabel/*Continued Table 12.5*

Lapangan Usaha/ <i>Industry</i>		2018	2019	2020 <sup>r</sup>	2021 <sup>x</sup>	2022 <sup>xx</sup>
(1)		(2)	(3)	(4)	(5)	(6)
J	Informasi dan Komunikasi/ <i>Information and Communication</i>	233,16	269,03	287,45	316,78	359,91
K	Jasa Keuangan dan Asuransi/ <i>Financial and Insurance Activities</i>	225,12	236,15	239,74	257,61	284,09
L	Real Estat/ <i>Real Estate Activities</i>	210,03	226,53	229,02	240,94	261,45
M,N	Jasa Perusahaan/ <i>Business Activities</i>	216,31	236,67	232,76	236,25	259,23
O	Administrasi Pemerintahan, Pertahanan, dan Jaminan Sosial Wajib/ <i>Public Administration and Defence; Compulsory Social Security</i>	209,40	233,45	249,96	275,95	287,90
P	Jasa Pendidikan/ <i>Education</i>	303,88	344,60	364,00	388,72	431,81
Q	Jasa Kesehatan dan Kegiatan Sosial/ <i>Human Health and Social Work Activities</i>	231,46	263,89	290,88	321,08	349,11
R,S,T,U	Jasa Lainnya/ <i>Other Services Activities</i>	282,61	323,52	308,04	328,23	376,20
<b>Produk Domestik Regional Bruto/<i>Gross Regional Domestic Product</i></b>		<b>215,62</b>	<b>230,89</b>	<b>232,50</b>	<b>244,51</b>	<b>269,33</b>

Catatan/*Note*: <sup>r</sup>Angka Diperbaiki/*Revised Figures*<sup>x</sup>Angka Sementara/*Preliminary Figures*<sup>xx</sup>Angka Sangat Sementara/*Very Preliminary Figures*Sumber/*Source*: BPS Kabupaten Pasaman/*BPS-Statistics of Pasaman Regency*

**Tabel**  
**Table** 12.6

**Indeks Perkembangan Produk Domestik Regional Bruto  
Atas Dasar Harga Konstan 2010 Menurut Lapangan Usaha  
di Kabupaten Pasaman, 2018-2022**  
*Development Index of Gross Regional Domestic Product  
at 2010 Constant Market Prices by Industry in Pasaman  
Regency, 2018-2022*

Lapangan Usaha/Industry		2018	2019 <sup>r</sup>	2020 <sup>r</sup>	2021 <sup>x</sup>	2022 <sup>xx</sup>
(1)		(2)	(3)	(4)	(5)	(6)
A	Pertanian, Kehutanan, dan Perikanan/ <i>Agriculture, Forestry, and Fishing</i>	140,29	144,27	144,38	149,06	154,98
B	Pertambangan dan Penggalian/ <i>Mining and Quarrying</i>	142,09	149,24	142,63	146,92	150,45
C	Industri Pengolahan/ <i>Manufacturing</i>	138,88	139,15	133,01	135,62	139,16
D	Pengadaan Listrik dan Gas/ <i>Electricity and Gas</i>	163,29	167,06	156,42	157,91	166,42
E	Pengadaan Air; Pengelolaan Sampah, Limbah, dan Daur Ulang/ <i>Water Supply; Sewerage, Waste Management, and Remediation Activities</i>	149,60	155,88	156,85	159,67	159,43
F	Konstruksi/ <i>Construction</i>	178,74	192,28	179,07	187,82	195,22
G	Perdagangan Besar dan Eceran; Reparasi Mobil dan Sepeda Motor/ <i>Wholesale and Retail Trade; Repair of Motor Vehicles and Motorcycles</i>	169,30	182,68	181,41	187,21	198,57
H	Transportasi dan Pergudangan/ <i>Transportation and Storage</i>	187,08	202,50	182,38	188,81	196,08
I	Penyediaan Akomodasi dan Makan Minum/ <i>Accommodation and Food Service Activities</i>	170,75	183,80	163,50	170,90	185,11

Lanjutan Tabel/*Continued Table 12.6*

Lapangan Usaha/ <i>Industry</i>		2018	2019 <sup>a</sup>	2020 <sup>a</sup>	2021 <sup>x</sup>	2022 <sup>xx</sup>
(1)		(2)	(3)	(4)	(5)	(6)
J	Informasi dan Komunikasi/ <i>Information and Communication</i>	203,10	222,99	238,64	253,10	270,50
K	Jasa Keuangan dan Asuransi/ <i>Financial and Insurance Activities</i>	158,92	162,73	162,84	168,14	173,04
L	Real Estat/ <i>Real Estate Activities</i>	148,44	155,92	155,95	157,86	164,67
M,N	Jasa Perusahaan/ <i>Business Activities</i>	152,35	160,50	155,30	155,51	165,51
O	Administrasi Pemerintahan, Pertahanan, dan Jaminan Sosial Wajib/ <i>Public Administration and Defence; Compulsory Social Security</i>	149,80	158,49	155,45	158,52	156,67
P	Jasa Pendidikan/ <i>Education</i>	193,69	209,08	219,27	227,23	238,31
Q	Jasa Kesehatan dan Kegiatan Sosial/ <i>Human Health and Social Work Activities</i>	174,65	188,16	201,59	216,33	225,66
R,S,T,U	Jasa Lainnya/ <i>Other Services Activities</i>	172,60	188,25	174,41	180,22	195,97
<b>Produk Domestik Regional Bruto/<i>Gross Regional Domestic Product</i></b>		<b>152,76</b>	<b>160,09</b>	<b>158,70</b>	<b>164,08</b>	<b>170,78</b>

Catatan/*Note*: <sup>a</sup>Angka Diperbaiki/*Revised Figures*<sup>x</sup>Angka Sementara/*Preliminary Figures*<sup>xx</sup>Angka Sangat Sementara/*Very Preliminary Figures*Sumber/*Source*: BPS Kabupaten Pasaman/*BPS-Statistics of Pasaman Regency*

**Tabel**  
**Table** 12.7**Indeks Harga Implisit Produk Domestik Regional Bruto  
Menurut Lapangan Usaha di Kabupaten Pasaman, 2018-  
2022**  
*Implicit Index of Gross Regional Domestic Product by  
Industry in Pasaman Regency, 2018-2022*

Lapangan Usaha/Industry		2018	2019	2020 <sup>r</sup>	2021 <sup>x</sup>	2022 <sup>xx</sup>
(1)		(2)	(3)	(4)	(5)	(6)
A	Pertanian, Kehutanan, dan Perikanan/ <i>Agriculture, Forestry, and Fishing</i>	142,48	143,71	144,71	144,53	151,01
B	Pertambangan dan Penggalian/ <i>Mining and Quarrying</i>	145,25	151,04	152,17	155,95	164,29
C	Industri Pengolahan/ <i>Manufacturing</i>	130,57	128,94	133,23	141,96	150,63
D	Pengadaan Listrik dan Gas/ <i>Electricity and Gas</i>	176,93	207,39	210,11	214,25	217,63
E	Pengadaan Air; Pengelolaan Sampah, Limbah, dan Daur Ulang/ <i>Water Supply; Sewerage, Waste Management, and Remediation Activities</i>	124,50	131,74	131,89	133,52	139,80
F	Konstruksi/ <i>Construction</i>	155,97	161,93	173,38	181,25	194,35
G	Perdagangan Besar dan Eceran; Reparasi Mobil dan Sepeda Motor/ <i>Wholesale and Retail Trade; Repair of Motor Vehicles and Motorcycles</i>	140,62	144,41	143,65	143,46	157,85
H	Transportasi dan Pergudangan/ <i>Transportation and Storage</i>	141,24	145,22	149,73	153,73	165,52
I	Penyediaan Akomodasi dan Makan Minum/ <i>Accommodation and Food Service Activities</i>	162,10	172,40	175,28	179,36	185,17

Lanjutan Tabel/*Continued Table 12.7*

Lapangan Usaha/ <i>Industry</i>		2018	2019	2020 <sup>r</sup>	2021 <sup>x</sup>	2022 <sup>xx</sup>
	(1)	(2)	(3)	(4)	(5)	(6)
J	Informasi dan Komunikasi/ <i>Information and Communication</i>	114,80	120,65	120,46	125,16	133,05
K	Jasa Keuangan dan Asuransi/ <i>Financial and Insurance Activities</i>	141,65	145,12	147,23	153,21	164,17
L	Real Estat/ <i>Real Estate Activities</i>	141,49	145,28	146,85	152,63	158,77
M,N	Jasa Perusahaan/ <i>Business Activities</i>	141,98	147,46	149,88	151,92	156,62
O	Administrasi Pemerintahan, Pertahanan, dan Jaminan Sosial Wajib/ <i>Public Administration and Defence; Compulsory Social Security</i>	139,79	147,30	160,79	174,08	183,77
P	Jasa Pendidikan/ <i>Education</i>	156,89	164,82	166,01	171,07	181,20
Q	Jasa Kesehatan dan Kegiatan Sosial/ <i>Human Health and Social Work Activities</i>	132,53	140,25	144,29	148,42	154,70
R,S,T,U	Jasa Lainnya/ <i>Other Services Activities</i>	163,74	171,85	176,62	182,13	191,96
<b>Produk Domestik Regional Bruto/<i>Gross Regional Domestic Product</i></b>		<b>141,16</b>	<b>144,22</b>	<b>146,50</b>	<b>149,02</b>	<b>157,70</b>

Catatan/*Note*: <sup>r</sup>Angka Diperbaiki/*Revised Figures*<sup>x</sup>Angka Sementara/*Preliminary Figures*<sup>xx</sup>Angka Sangat Sementara/*Very Preliminary Figures*Sumber/*Source*: BPS Kabupaten Pasaman/*BPS-Statistics of Pasaman Regency*



**Tabel**  
**Table** 12.8

**Produk Domestik Regional Bruto Atas Dasar Harga Berlaku Menurut Jenis Pengeluaran di Kabupaten Pasaman (miliar rupiah), 2018-2022**  
**Gross Regional Domestic Product at Current Market Prices by Type of Expenditure in Pasaman Regency (billion rupiahs), 2018-2022**

<b>Jenis Pengeluaran</b> <i>Type of Expenditure</i>	<b>2018</b>	<b>2019</b>	<b>2020<sup>f</sup></b>	<b>2021<sup>*</sup></b>	<b>2022<sup>**</sup></b>
(1)	(2)	(3)	(4)	(5)	(6)
Pengeluaran Konsumsi Rumah Tangga/ <i>Household Consumption Expenditure</i>	4.568,70	4.988,64	4.786,53	5.015,82	5.608,83
Pengeluaran Konsumsi LNPRT <i>NPISH Consumption Expenditure</i>	92,43	106,57	101,63	105,10	110,30
Pengeluaran Konsumsi Pemerintah <i>Government Consumption Expenditure</i>	1.065,69	1.127,60	1.040,05	1.064,28	1.087,65
Pembentukan Modal Tetap Bruto <i>Gross Fixed Capital Formation</i>	2.621,56	2.798,46	2.746,35	2.880,21	3.137,63
Perubahan Inventori <i>Changes in Inventories</i>	4,83	2,05	6,93	24,32	50,63
Net Ekspor Barang dan Jasa/ <i>Net Exports of Goods and Services</i>	-34,45	-115,55	288,23	343,52	395,54
<b>Produk Domestik Regional Bruto/<i>Gross Regional Domestic Product</i></b>	<b>8 318,77</b>	<b>8 907,77</b>	<b>8 969,72</b>	<b>9 433,25</b>	<b>10 390,58</b>

Catatan/Note: <sup>f</sup>Angka Diperbaiki/*Revised Figures*<sup>\*</sup>Angka Sementara/*Preliminary Figures*<sup>\*\*</sup>Angka Sangat Sementara/*Very Preliminary Figures*Sumber/Source: BPS Kabupaten Pasaman/*BPS-Statistics of Pasaman Regency*

**Tabel**  
**Table** 12.9

**Produk Domestik Regional Bruto Atas Dasar Harga Konstan 2010 Menurut Jenis Pengeluaran di Kabupaten Pasaman (miliar rupiah), 2018-2022**  
**Gross Regional Domestic Product at 2010 Constant Market Prices by Type of Expenditure in Pasaman Regency (billion rupiahs), 2018-2022**

<b>Jenis Pengeluaran</b> <i>Type of Expenditure</i>	<b>2018</b>	<b>2019</b>	<b>2020<sup>r</sup></b>	<b>2021<sup>x</sup></b>	<b>2022<sup>xx</sup></b>
(1)	(2)	(3)	(4)	(5)	(6)
Pengeluaran Konsumsi Rumah Tangga/ <i>Household Consumption Expenditure</i>	3 147,11	3 297,50	3 145,09	3 209,42	3 341,05
Pengeluaran Konsumsi LNPRT <i>NPISH Consumption Expenditure</i>	67,72	76,17	72,15	73,39	73,25
Pengeluaran Konsumsi Pemerintah <i>Government Consumption Expenditure</i>	675,99	707,68	643,80	649,18	640,58
Pembentukan Modal Tetap Bruto <i>Gross Fixed Capital Formation</i>	1 818,65	1 904,27	1 848,79	1 888,82	1 937,96
Perubahan Inventori <i>Changes in Inventories</i>	3,47	1,44	4,77	16,74	33,61
Net Ekspor Barang dan Jasa/ <i>Net Exports of Goods and Services</i>	180,40	189,27	408,16	492,51	562,21
<b>Produk Domestik Regional Bruto/<i>Gross Regional Domestic Product</i></b>	<b>5 893,34</b>	<b>6 176,33</b>	<b>6 122,76</b>	<b>6 330,07</b>	<b>6 588,66</b>

Catatan/Note: <sup>r</sup>Angka Diperbaiki/*Revised Figures*<sup>x</sup>Angka Sementara/*Preliminary Figures*<sup>xx</sup>Angka Sangat Sementara/*Very Preliminary Figures*Sumber/Source: BPS Kabupaten Pasaman/*BPS-Statistics of Pasaman Regency*

**Tabel**  
**Table** 12.10

**Distribusi Persentase Produk Domestik Regional Bruto Atas Dasar Harga Berlaku Menurut Jenis Pengeluaran di Kabupaten Pasaman, 2018-2022**  
**Percentage Distribution of Gross Regional Domestic Product at Current Market Prices by Type of Expenditure in Pasaman Regency, 2018-2022**

<b>Jenis Pengeluaran</b> <i>Type of Expenditure</i>	<b>2018</b>	<b>2019</b>	<b>2020<sup>f</sup></b>	<b>2021<sup>x</sup></b>	<b>2022<sup>xx</sup></b>
(1)	(2)	(3)	(4)	(5)	(6)
Pengeluaran Konsumsi Rumah Tangga/ <i>Household Consumption Expenditure</i>	54,92	56,00	53,36	53,15	
Pengeluaran Konsumsi LNPR <i>NPISH Consumption Expenditure</i>	1,11	1,20	1,13	1,11	
Pengeluaran Konsumsi Pemerintah <i>Government Consumption Expenditure</i>	12,81	12,66	11,65	11,32	
Pembentukan Modal Tetap Bruto <i>Gross Fixed Capital Formation</i>	31,51	31,42	30,62	30,94	
Perubahan Inventori <i>Changes in Inventories</i>	,06	,02	,08	,24	
Net Ekspor Barang dan Jasa/ <i>Exports of Goods and Services</i>	- ,41	- 1,30	3,17	3,24	
<b>Produk Domestik Regional Bruto/<i>Gross Regional Domestic Product</i></b>	<b>100,00</b>	<b>100,00</b>	<b>100,00</b>	<b>100,00</b>	

Catatan/Note: <sup>f</sup>Angka Diperbaiki/*Revised Figures*<sup>x</sup>Angka Sementara/*Preliminary Figures*<sup>xx</sup>Angka Sangat Sementara/*Very Preliminary Figures*Sumber/Source: BPS Kabupaten Pasaman/*BPS-Statistics of Pasaman Regency*

**Tabel**  
**Table** 12.11**Laju Pertumbuhan Produk Domestik Regional Bruto Atas Dasar Harga Konstan 2010 Menurut Jenis Pengeluaran di Kabupaten Pasaman (persen), 2018-2022**  
**Growth Rate of Gross Regional Domestic Product at 2010 Constant Market Prices by Type of Expenditure in Pasaman Regency (percent), 2018-2022**

Jenis Pengeluaran Type of Expenditure	2018	2019	2020 <sup>r</sup>	2021 <sup>s</sup>	2022 <sup>xx</sup>
(1)	(2)	(3)	(4)	(5)	
Pengeluaran Konsumsi Rumah Tangga/ Household Consumption Expenditure	5,30	4,78	- 4,46	2,11	
Pengeluaran Konsumsi LNPRT NPISH Consumption Expenditure	5,56	12,47	- 5,22	1,84	
Pengeluaran Konsumsi Pemerintah Government Consumption Expenditure	4,37	4,69	- 8,52	0,74	
Pembentukan Modal Tetap Bruto Gross Fixed Capital Formation	4,21	4,71	- 2,92	2,13	
<b>Produk Domestik Regional Bruto/Gross Regional Domestic Product</b>	<b>4,97</b>	<b>4,80</b>	<b>- 0,87</b>	<b>3,39</b>	

Catatan/Note: <sup>r</sup>Angka Diperbaiki/Revised Figures<sup>s</sup>Angka Sementara/Preliminary Figures<sup>xx</sup>Angka Sangat Sementara/Very Preliminary Figures

Sumber/Source: BPS Kabupaten Pasaman/BPS-Statistics of Pasaman Regency



# 13

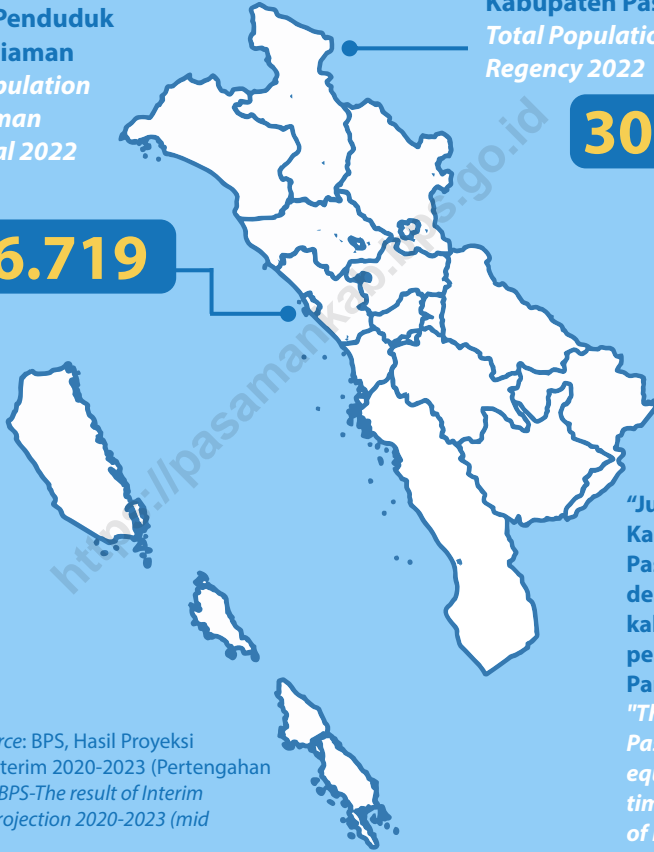
## PERBANDINGAN ANTAR KABUPATEN/KOTA REGENCY/MUNICIPAL COMPARISON

Jumlah Penduduk  
Kota Pariaman  
Total Population  
of Pariaman  
Municipal 2022

**96.719**

Jumlah Penduduk  
Kabupaten Pasaman 2022  
Total Population of Pasaman  
Regency 2022

**307.425**



Sumber/Source: BPS, Hasil Proyeksi  
Penduduk Interim 2020-2023 (Pertengahan  
tahun/Juni)/BPS-The result of Interim  
Population Projection 2020-2023 (mid  
year/June)

"Jumlah penduduk  
Kabupaten  
Pasaman sebanding  
dengan lebih dari 3  
kali lipat jumlah  
penduduk Kota  
Pariaman"  
"The population of  
Pasaman Regency is  
equal to more than 3  
times the population  
of Kota Pariaman"



Rasio Jenis Kelamin Th 2022  
Population Sex Ratio In 2022

Kabupaten Pasaman/  
Pasaman Regency  
**101,31**

Provinsi Sumatera Barat/  
Sumatera Barat Province  
**101,54**



**PENJELASAN TEKNIS**

1. Rasio ketergantungan adalah Perbandingan antara jumlah penduduk berumur 0-14 tahun, ditambah dengan jumlah penduduk 65 tahun keatas dibandingkan dengan jumlah penduduk usia 15-64 tahun. Rasio ketergantungan (dependency ratio) dapat digunakan sebagai indikator yang secara kasar dapat menunjukkan keadaan ekonomi suatu daerah apakah tergolong daerah maju atau daerah yang sedang berkembang.
2. IPM merupakan indikator penting untuk mengukur keberhasilan dalam upaya membangun kualitas hidup manusia (masyarakat/penduduk). IPM dapat menentukan peringkat atau level pembangunan suatu wilayah/daerah. Bagi Indonesia, IPM merupakan data strategis karena selain sebagai ukuran kinerja Pemerintah, IPM juga digunakan sebagai salah satu alokator penentuan Dana Alokasi Umum (DAU).

**TECHNICAL NOTES**

1. *The dependency ratio is a comparison between the total population aged 0-14 years, plus the number of population aged 65 years or older compared with the population aged 15-64 years. The dependency ratio can be used to indicate whether the economic situation of a region classified as developed areas or region that are developing.*
2. *HDI is an important indicator for measuring success in the effort to build the quality of human life (community/population). IPM can rank or level of development of an area/region. For Indonesia, the HDI is strategic because in addition to the data as a measure of the performance of the Government, IPM is also used as an allocator of determining the General Allocation Fund (DAU).*



**ULASAN**

**DESCRIPTION**

Sumatera Barat terdiri dari 12 kabupaten 7 kota. Jumlah penduduk di Sumatera Barat sebesar 5.640.629 jiwa. Jumlah penduduk terbesar di Sumatera Barat berasal dari Kota Padang yaitu sebesar 919.145 jiwa. Jumlah penduduk paling sedikit ada di Kota Padang Panjang yaitu sebesar 57.850 jiwa.

*West Sumatra consists of 12 regencies and 7 municipalities. The total population in West Sumatra is 5,640,629 people. The largest population in West Sumatra comes from the Padang Municipality, which is 919,145 people. The smallest population is in the Padang Panjang Municipality, which is 57,850 people.*

Dari jumlah penduduk di Sumatera Barat tersebut, 335,21 (ribu) jiwa merupakan penduduk miskin. Sebaran penduduk miskin terbanyak ada di Kota Padang yaitu sejumlah 42,37 (ribu) jiwa, sedangkan paling sedikit ada di Kota Sawahlunto yaitu 1,47 (ribu) jiwa.

*Of the total population in West Sumatra, 335.21 (thousand) people are poor. The distribution of the poorest population is in Padang Municipality, which is 42.37 (thousand) people, while the least is in Sawahlunto Municipality, which is 1.47 (thousand) people.*

Laju pertumbuhan PDRB atas dasar harga konstan 2010 di Sumatera Barat pada tahun 2022 adalah 4,36 persen, meningkat dibandingkan tahun 2021 yang tercatat sebesar 3,29 persen. Laju pertumbuhan PDRB atas dasar harga konstan 2010 tertinggi tahun 2022 di Sumatera Barat adalah Kabupaten Padang Pariaman dengan pertumbuhan sebesar 6,87 persen.

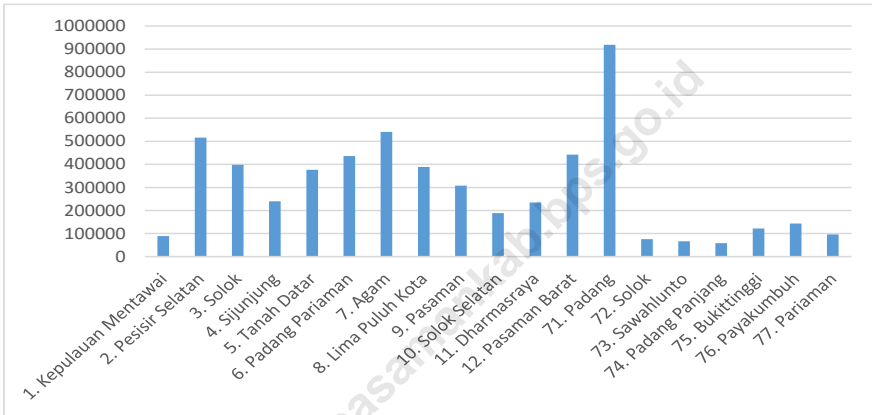
*he GRDP growth rate at constant 2010 prices in West Sumatra in 2022 is 4.36 percent, an increase compared to 2021 where the rate was recorded at 3.29 percent. The highest GRDP growth rate at constant 2010 prices in 2022 in West Sumatra is Padang Pariaman Regency which recorded a growth of 6.87 percent.*

Pada tahun 2022, Indeks Pembangunan Manusia (IPM) di Sumatera Barat sebesar 73,26, meningkat dibanding tahun 2021 yang nilainya sebesar 72,65. Dari 12 kabupaten dan 7 kota di Sumatera Barat, IPM 2022 tertinggi dimiliki oleh Kota Padang yaitu sebesar 83,29, sedangkan terendah dimiliki oleh Kabupaten Kepulauan Mentawai yang memiliki indeks sebesar 62,19.

*In 2022, the Human Development Index (HDI) in West Sumatra is 73.26, an increase compared to 2021 which was 72.65. Of the 12 districts and 7 cities in West Sumatra, the highest HDI 2021 is owned by the Padang Municipality, which is 82.9, while the lowest is owned by the Mentawai Islands Regency which has an index of 62.19.*

**Gambar** 13.1  
**Figures**

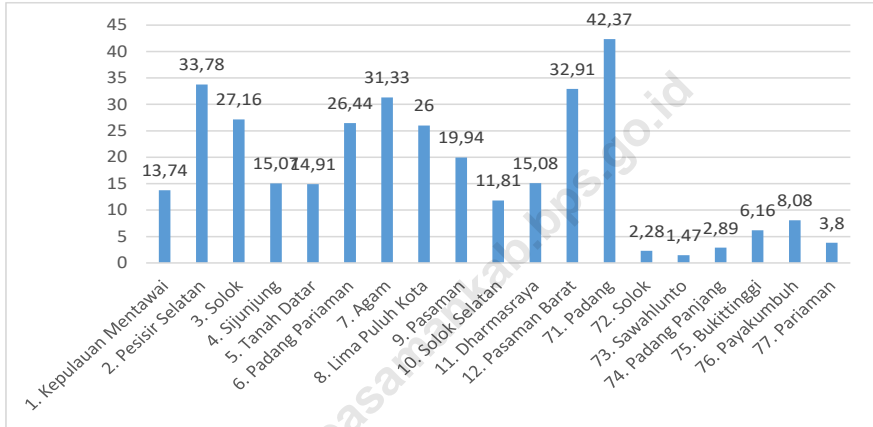
**Jumlah Penduduk Menurut Kabupaten/Kota di Provinsi Sumatera Barat, 2022**  
**Population by Regency/Municipality in Sumatera Barat Province, 2022**



Sumber/Source : BPS, Hasil Proyeksi Penduduk Interim 2020-2023 (Pertengahan tahun/Juni)/BPS-The result of Interim Population Projection 2020-2023 (mid year/June)

**Gambar** 13.2  
**Figures**

**Jumlah Penduduk Miskin Menurut Kabupaten/Kota di Provinsi Sumatera Barat (ribu), 2022**  
**Number of Poor Population by Regency/Municipality in Sumatera Barat Province (thousand), 2022**



Sumber/Source: BPS-Survei Sosial Ekonomi Nasional (Susenas) Maret 2018 - Maret 2022/BPS-Statistics Indonesia, National Socio Economic Survey March 2018- March 2022

**Tabel**  
**Table** 13.1**Jumlah Penduduk Menurut Kabupaten/Kota di Provinsi Sumatera Barat, 2018-2022**  
**Population by Regency/Municipality in Sumatera Barat Province, 2018-2022**

<b>Kabupaten/Kota Regency/Municipality</b>	<b>2018<sup>1</sup></b>	<b>2019<sup>1</sup></b>	<b>2020<sup>2</sup></b>	<b>2021<sup>3</sup></b>	<b>2022<sup>3</sup></b>
(1)	(2)	(3)	(4)	(5)	(6)
<b>Kabupaten/Regency</b>					
1. Kepulauan Mentawai	90 373	92 021	87 623	88 389	89 401
2. Pesisir Selatan	460 716	463 923	504 418	509 618	516 518
3. Solok	371 105	373 414	391 497	394 237	397 829
4. Sijunjung	233 810	237 376	235 045	237 313	240 317
5. Tanah Datar	347 407	348 219	371 704	373 693	376 276
6. Padang Pariaman	413 272	415 613	430 626	433 018	436 129
7. Agam	487 914	491 282	529 138	534 202	540 905
8. Lima Puluh Kota	379 514	382 817	383 525	385 634	388 375
9. Pasaman	278 480	281 211	299 851	303 103	307 425
10. Solok Selatan	168 411	171 075	182 027	184 854	188 649
11. Dharmasraya	241 571	247 579	228 591	231 217	234 713
12. Pasaman Barat	435 612	443 722	431 672	436 313	442 479
<b>Kota/Municipality</b>					
71. Padang	939 112	950 871	909 040	913 448	919 145
72. Solok	69 776	71 010	73 438	74 469	75 850
73. Sawahlunto	61 898	62 524	65 138	65 687	66 413
74. Padang Panjang	52 994	53 693	56 311	56 971	57 850
75. Bukittinggi	128 783	130 773	121 028	121 588	122 311
76. Payakumbuh	133 703	135 573	139 576	141 184	143 325
77. Pariaman	87 626	88 501	94 224	95 294	96 719
<b>Sumatera Barat</b>	<b>5 382 077</b>	<b>5 441 197</b>	<b>5 534 472</b>	<b>5 580 232</b>	<b>5 640 629</b>

Sumber/Source: <sup>1</sup> BPS, Proyeksi Penduduk Indonesia 2010–2035/BPS-Statistics Indonesia, Indonesia Population Projection 2010–2035

<sup>2</sup> BPS, Hasil Sensus Penduduk (SP) 2020 (September)/BPS-The result of the 2020 Population Census (September)

<sup>3</sup> BPS, Hasil Proyeksi Penduduk Interim 2020-2023 (Pertengahan tahun/Juni)/BPS-The result of Interim Population Projection 2020-2023 (mid year/June)

**Tabel**  
**Table** 13.2

**Laju Pertumbuhan Produk Domestik Regional Bruto Atas Dasar Harga Konstan 2010 Menurut Kabupaten/Kota di Provinsi Sumatera Barat (persen), 2018-2022**  
**Rate of Growth of Gross Regional Domestic Products at Constant 2010 Prices by Regency/Municipality in Sumatera Barat Province (percent), 2018-2022**

Kabupaten/Kota Regency/Municipality	2018	2019 <sup>r</sup>	2020 <sup>x</sup>	2021 <sup>xx</sup>	2022
(1)	(2)	(3)	(4)	(5)	(6)
<b>Kabupaten/Regency</b>					
1. Kepulauan Mentawai	4,89	4,73	- 1,85	2,88	4,94
2. Pesisir Selatan	5,32	4,78	- 1,11	3,37	4,02
3. Solok	5,19	5,04	- 1,14	3,31	4,31
4. Sijunjung	5,07	4,81	- 1,10	3,15	3,95
5. Tanah Datar	5,04	4,99	- 1,12	3,30	4,20
6. Padang Pariaman	5,44	2,40	- 10,46	2,18	6,87
7. Agam	5,23	4,78	- 1,37	3,70	4,21
8. Lima Puluh Kota	5,23	5,06	- 1,16	3,33	4,04
9. Pasaman	4,97	4,80	- 0,87	3,39	4,09
10. Solok Selatan	5,00	4,86	- 1,24	3,35	4,02
11. Dharmasraya	5,28	4,94	- 1,39	3,42	4,28
12. Pasaman Barat	5,21	4,45	- 1,34	3,75	4,17
<b>Kota/Municipality</b>					
71. Padang	6,06	5,64	- 1,86	3,66	4,33
72. Solok	5,65	5,49	- 1,42	3,56	4,60
73. Sawahlunto	5,50	5,31	- 1,27	2,49	3,98
74. Padang Panjang	5,71	5,56	- 1,44	3,46	4,39
75. Bukittinggi	6,00	5,84	- 1,74	3,61	4,68
76. Payakumbuh	6,02	5,89	- 1,65	3,59	4,52
77. Pariaman	5,47	5,30	- 1,32	3,53	4,55
<b>Sumatera Barat</b>	<b>5,14</b>	<b>5,01</b>	<b>- 1,61</b>	<b>3,29</b>	<b>4,36</b>

Catatan/Note: <sup>r</sup>Angka Diperbaiki/Revised Figures  
<sup>s</sup>Angka Sementara/Preliminary Figures  
<sup>xx</sup>Angka Sangat Sementara/Very Preliminary Figures

Sumber/Source: BPS Provinsi Sumatera Barat/ BPS- Statistics of Sumatera Barat

**Tabel**  
**Table** 13.3**Jumlah Penduduk Miskin Menurut Kabupaten/Kota di  
Provinsi Sumatera Barat (ribu), 2018-2022**  
**Number of Poor Population by Regency/Municipality in  
Sumatera Barat Province (thousand), 2018-2022**

Kabupaten/Kota Regency/Municipality	2018	2019	2020	2021	2022
(1)	(2)	(3)	(4)	(5)	(6)
<b>Kabupaten/Regency</b>					
1. Kepulauan Mentawai	12,99	13,22	13,37	14,31	13,74
2. Pesisir Selatan	34,92	36,51	35,46	37,41	33,78
3. Solok	32,89	29,74	29,28	30,36	27,16
4. Sijunjung	16,55	16,65	16,28	16,81	15,07
5. Tanah Datar	18,48	16,20	15,34	15,89	14,91
6. Padang Pariaman	33,20	29,48	28,98	30,41	26,44
7. Agam	32,92	33,10	33,31	34,26	31,33
8. Lima Puluh Kota	26,47	26,64	26,43	28,51	26,00
9. Pasaman	20,31	20,22	20,29	21,57	19,94
10. Solok Selatan	11,85	12,50	12,39	13,41	11,81
11. Dharmasraya	15,42	15,49	15,70	17,60	15,08
12. Pasaman Barat	31,83	31,53	31,64	34,97	32,91
<b>Kota/Municipality</b>					
71. Padang	44,04	42,44	42,17	48,44	42,37
72. Solok	2,29	2,29	1,99	2,31	2,28
73. Sawahlunto	1,48	1,35	1,36	1,52	1,47
74. Padang Panjang	3,11	3,00	2,84	3,28	2,89
75. Bukittinggi	6,32	6,00	6,01	6,98	6,16
76. Payakumbuh	7,69	7,68	7,74	8,66	8,08
77. Pariaman	4,40	4,20	3,66	3,99	3,80
<b>Sumatera Barat</b>	<b>357,13</b>	<b>348,22</b>	<b>344,23</b>	<b>370,67</b>	<b>335,21</b>

Sumber/Source: BPS-Survei Sosial Ekonomi Nasional (Susenas) Maret 2018 - Maret 2022/BPS-Statistics Indonesia, National Socio Economic Survey March 2018- March 2022

**Tabel**  
**Table** 13.4

**Indeks Pembangunan Manusia Menurut Kabupaten/Kota  
di Provinsi Sumatera Barat, 2018-2022**  
*Human Development Index by Regency/Municipality in  
Sumatera Barat Province, 2018-2022*

Kabupaten/Kota Regency/Municipality	2018	2019	2020	2021	2022
(1)	(2)	(3)	(4)	(5)	(6)
<b>Kabupaten/Regency</b>					
1. Kepulauan Mentawai	60,28	61,26	61,09	61,35	62,19
2. Pesisir Selatan	69,40	70,08	69,90	70,03	70,84
3. Solok	68,60	69,08	69,08	69,24	70,02
4. Sijunjung	66,97	67,66	67,74	67,86	68,69
5. Tanah Datar	71,25	72,14	72,33	72,46	73,29
6. Padang Pariaman	69,71	70,59	70,61	70,76	71,63
7. Agam	71,70	72,37	72,46	72,57	73,29
8. Lima Puluh Kota	69,17	69,67	69,47	69,68	70,28
9. Pasaman	65,60	66,46	66,64	66,77	67,41
10. Solok Selatan	68,45	68,94	69,04	69,23	69,71
11. Dharmasraya	70,86	71,52	71,51	71,76	72,30
12. Pasaman Barat	67,43	68,21	68,49	68,76	69,57
<b>Kota/Municipality</b>					
71. Padang	82,25	82,68	82,82	82,90	83,29
72. Solok	77,89	78,38	78,29	78,41	79,23
73. Sawahlunto	71,72	72,39	72,64	72,88	73,73
74. Padang Panjang	77,30	78,00	77,93	77,97	78,78
75. Bukittinggi	80,11	80,71	80,58	80,70	81,42
76. Payakumbuh	78,23	78,95	78,90	79,08	79,53
77. Pariaman	76,26	76,70	76,90	77,07	77,65
<b>Sumatera Barat</b>	<b>71,73</b>	<b>72,39</b>	<b>72,38</b>	<b>72,65</b>	<b>73,26</b>

Sumber/Source: BPS, Publikasi Indeks Pembangunan Manusia, 2018-2022/ BPS- Publication of Human Development Index, 2018-2022

**Tabel**  
**Table** 13.5

**Rata-Rata Pengeluaran per Kapita Sebulan Makanan dan Bukan Makanan Menurut Kabupaten/Kota di Provinsi Sumatera Barat (ribu), 2021 dan 2022**  
**Monthly Average of Food and Non-Food Expenditure per Capita by Regency/Municipality in Sumatera Barat Province (thousands), 2021 and 2022**

Kabupaten/Kota Regency/Municipality	Makanan/Food		Bukan Makanan Non Food		Jumlah/Total	
	2021	2022	2021	2022	2021	2022
(1)	(2)	(3)	(4)	(5)	(6)	(7)
<b>Kabupaten/Regency</b>						
1. Kepulauan Mentawai	634,62	610,59	418,26	350,11	1 052,88	960,70
2. Pesisir Selatan	576,01	626,35	459,49	492,49	1 035,50	1 118,85
3. Solok	630,95	686,98	427,68	474,99	1 058,64	1 161,97
4. Sijunjung	621,29	649,63	568,92	513,54	1 190,21	1 163,16
5. Tanah Datar	653,02	700,62	486,97	518,94	1 139,99	1 219,56
6. Padang Pariaman	641,17	649,14	516,56	510,27	1 157,74	1 159,41
7. Agam	604,05	679,94	482,81	514,11	1 086,87	1 194,05
8. Lima Puluh Kota	660,54	726,24	508,42	463,53	1 168,96	1 189,78
9. Pasaman	555,05	617,68	426,08	403,08	981,13	1 020,76
10. Solok Selatan	674,66	693,27	635,19	543,69	1 309,86	1 236,97
11. Dharmasraya	696,57	705,91	668,29	734,87	1 364,86	1 440,78
12. Pasaman Barat	611,20	763,23	436,28	507,22	1 047,48	1 270,45
<b>Kota/Municipality</b>						
71. Padang	797,75	834,35	1 006,58	1 029,92	1 804,34	1 864,28
72. Solok	697,19	846,41	681,83	857,00	1 379,02	1 703,41
73. Sawahlunto	694,46	724,58	683,98	731,04	1 378,44	1 455,62
74. Padang Panjang	666,87	757,67	737,62	848,98	1 404,49	1 606,65
75. Bukittinggi	873,72	752,87	952,49	862,14	1 826,22	1 615,01
76. Payakumbuh	732,49	766,76	817,01	809,76	1 549,51	1 576,52
77. Pariaman	733,26	719,28	685,43	592,88	1 418,69	1 312,17
<b>Sumatera Barat</b>	<b>668,03</b>	<b>716,26</b>	<b>613,63</b>	<b>626,72</b>	<b>1 281,66</b>	<b>1 342,99</b>

Sumber/Source: BPS-Survei Sosial Ekonomi Nasional (Susenas) Maret 2021 dan Maret 2022/BPS-Statistics Indonesia, National Socio Economic Survey March 2021 and March 2022



**Tabel** 13.6  
**Table**

**Persentase Rata-Rata Pengeluaran per Kapita Sebulan Makanan dan Bukan Makanan Menurut Kabupaten/Kota di Provinsi Sumatera Barat, 2021 dan 2022**  
**Percentage of Monthly Average of Food and Non-Food Expenditure per Capita by Regency/Municipality in Sumatera Barat Province, 2021 and 2022**

Kabupaten/Kota Regency/Municipality	Makanan/Food		Bukan Makanan Non Food		Jumlah/Total	
	2021	2022	2021	2022	2021	2022
(1)	(2)	(3)	(4)	(5)	(6)	(7)
<b>Kabupaten/Regency</b>						
1. Kepulauan Mentawai	60,27	63,56	39,73	36,44	100,00	100,00
2. Pesisir Selatan	55,63	55,98	44,37	44,02	100,00	100,00
3. Solok	59,60	59,12	40,40	40,88	100,00	100,00
4. Sijunjung	52,20	55,85	47,80	44,15	100,00	100,00
5. Tanah Datar	57,28	57,45	42,72	42,55	100,00	100,00
6. Padang Pariaman	55,38	55,99	44,62	44,01	100,00	100,00
7. Agam	55,58	56,94	44,42	43,06	100,00	100,00
8. Lima Puluh Kota	56,51	61,04	43,49	38,96	100,00	100,00
9. Pasaman	56,57	60,51	43,43	39,49	100,00	100,00
10. Solok Selatan	51,51	56,05	48,49	43,95	100,00	100,00
11. Dharmasraya	51,04	49,00	48,96	51,00	100,00	100,00
12. Pasaman Barat	58,35	60,08	41,65	39,92	100,00	100,00
<b>Kota/Municipality</b>						
71. Padang	44,21	44,75	55,79	55,25	100,00	100,00
72. Solok	50,56	49,69	49,44	50,31	100,00	100,00
73. Sawahlunto	50,38	49,78	49,62	50,22	100,00	100,00
74. Padang Panjang	47,48	47,16	52,52	52,84	100,00	100,00
75. Bukittinggi	47,84	46,62	52,16	53,38	100,00	100,00
76. Payakumbuh	47,27	48,64	52,73	51,36	100,00	100,00
77. Pariaman	51,69	54,82	48,31	45,18	100,00	100,00
<b>Sumatera Barat</b>	<b>52,12</b>	<b>53,33</b>	<b>47,88</b>	<b>46,67</b>	<b>100,00</b>	<b>100,00</b>

Sumber/Source: BPS-Survei Sosial Ekonomi Nasional (Susenas) Maret 2021 dan Maret 2022/BPS-Statistics Indonesia, National Socio Economic Survey March 2021 and March 2022

**Tabel**  
**Table** 13.7**Penduduk dan Rasio Jenis Kelamin Menurut Kabupaten/  
Kota di Provinsi Sumatera Barat, 2022**  
**Population and Population Sex Ratio by Regency/  
Municipality in Sumatera Barat Province, 2022**

Kabupaten/Kota Regency/Municipality	Penduduk Menurut Jenis Kelamin Population by Sex			Rasio Jenis Kelamin Population Sex Ratio
	Laki-Laki Male	Perempuan Female	Jumlah Total	
(1)	(2)	(3)	(4)	(5)
<b>Kabupaten/Regency</b>				
1. Kepulauan Mentawai	46 431	42 970	89 401	108,05
2. Pesisir Selatan	260 118	256 400	516 518	101,45
3. Solok	200 218	197 611	397 829	101,32
4. Sijunjung	121 880	118 437	240 317	102,91
5. Tanah Datar	188 551	187 725	376 276	100,44
6. Padang Pariaman	217 933	218 196	436 129	99,88
7. Agam	272 966	267 939	540 905	101,88
8. Lima Puluh Kota	194 292	194 083	388 375	100,11
9. Pasaman	154 712	152 713	307 425	101,31
10. Solok Selatan	96 301	92 348	188 649	104,28
11. Dharmasraya	119 505	115 208	234 713	103,73
12. Pasaman Barat	224 196	218 283	442 479	102,71
<b>Kota/Municipality</b>				
71. Padang	461 712	457 433	919 145	100,94
72. Solok	38 231	37 619	75 850	101,63
73. Sawahlunto	33 430	32 983	66 413	101,36
74. Padang Panjang	29 078	28 772	57 850	101,06
75. Bukittinggi	61 198	61 113	122 311	100,14
76. Payakumbuh	72 186	71 139	143 325	101,47
77. Pariaman	48 864	47 855	96 719	102,11
<b>Sumatera Barat</b>	<b>2 841 802</b>	<b>2 798 827</b>	<b>5 640 629</b>	<b>101,54</b>

Sumber/Source: BPS, Hasil Proyeksi Penduduk Interim 2020-2023 (Pertengahan tahun/Juni)/BPS-The result of Interim Population Projection 2020-2023 (mid year/June)

**ST 2023**

**SENSUS PERTANIAN**

**BerAKHLAK**

Berorientasi | Melaksanakan | Akuntabel | Kompeten  
Berprestasi | Berkeadilan | Berkeadilan

**DATA**

**MENCERDASKAN BANGSA**

*Enlighten The Nation*



**BADAN PUSAT STATISTIK  
KABUPATEN PASAMAN**

*BPS-Statistics of Pasaman Regency*

Jalan Abdul Latief Nomor 5

Lubuk Sikaping, Kabupaten Pasaman

Telp: (0753)20062, Fax: (0753)20914

Homepage: <http://pasamankab.bps.go.id>

E-mail: [bps1309@bps.go.id](mailto:bps1309@bps.go.id)

ISSN 0215-3750



9 770215 375231