



Kabupaten AGAM 2023 DALAM ANGKA

Agam Regency in Figures



**BADAN PUSAT STATISTIK
KABUPATEN AGAM**
BPS - Statistics of Agam Regency



<https://lagamk...>

Kabupaten AGAM 2023

DALAM ANGKA

Agam Regency in Figures

KABUPATEN AGAM DALAM ANGKA
Agam Regency in Figures
2023

ISSN: 0215-3734

No. Publikasi/*Publication Number*: 13070.2302

Katalog /*Catalog*: 1102001.1307

Ukuran Buku/*Book Size*: 14,8 cm x 21 cm

Jumlah Halaman/*Number of Pages*: lii + 514 hal/*pages*

Naskah/*Manuscript*:

BPS Kabupaten Agam

BPS-Statistics of Agam Regency

Penyunting/*Editor*:

BPS Kabupaten Agam

BPS-Statistics of Agam Regency

Desain Kover/*Cover Design*:

BPS Kabupaten Agam

BPS-Statistics of Agam Regency

Ilustrasi Kover/*Cover Illustration*:

Taman Linggai/ *Linggai Park*

Diterbitkan oleh/*Published by*:

©BPS Kabupaten Agam/*BPS-Statistics of Agam Regency*

Dicetak oleh/*Printed by*:

BPS Kabupaten Agam / *BPS-Statistics of Agam Regency*

Cetakan I/ *1st Edition*

Dilarang mengumumkan, mendistribusikan, mengomunikasikan, dan/atau menggandakan sebagian atau seluruh isi buku ini untuk tujuan komersil tanpa izin tertulis dari Badan Pusat Statistik Kabupaten Agam (UU No. 28 Tahun 2004 Tentang Hak Cipta Pasal 43 huruf b).

Prohibited to announce, distribute, communicate, and/or copy part or all of this book for commercial purpose without permission from BPS-Statistics of Agam Regency (Law No. 28 Year 2015 About Copyright Article 43 letter b).

TIM PENYUSUN/TEAM MEMBERS

Pengarah/Director

Evi Junaidi, SST, M.Si

Penanggung Jawab/Person in Charge

Evi Junaidi, SST, M.Si

Penyunting/Editor

Adek Budiman SST

Pengolah Data/Data Processing

Adek Budiman SST

Muhammad Firdaus, S.Tr.Stat

Novis Zeni Putri, SST, M.Si

Rezki Amelia, S.Si

Tata Letak/Layout Design

Muhammad Firdaus, S.Tr.Stat

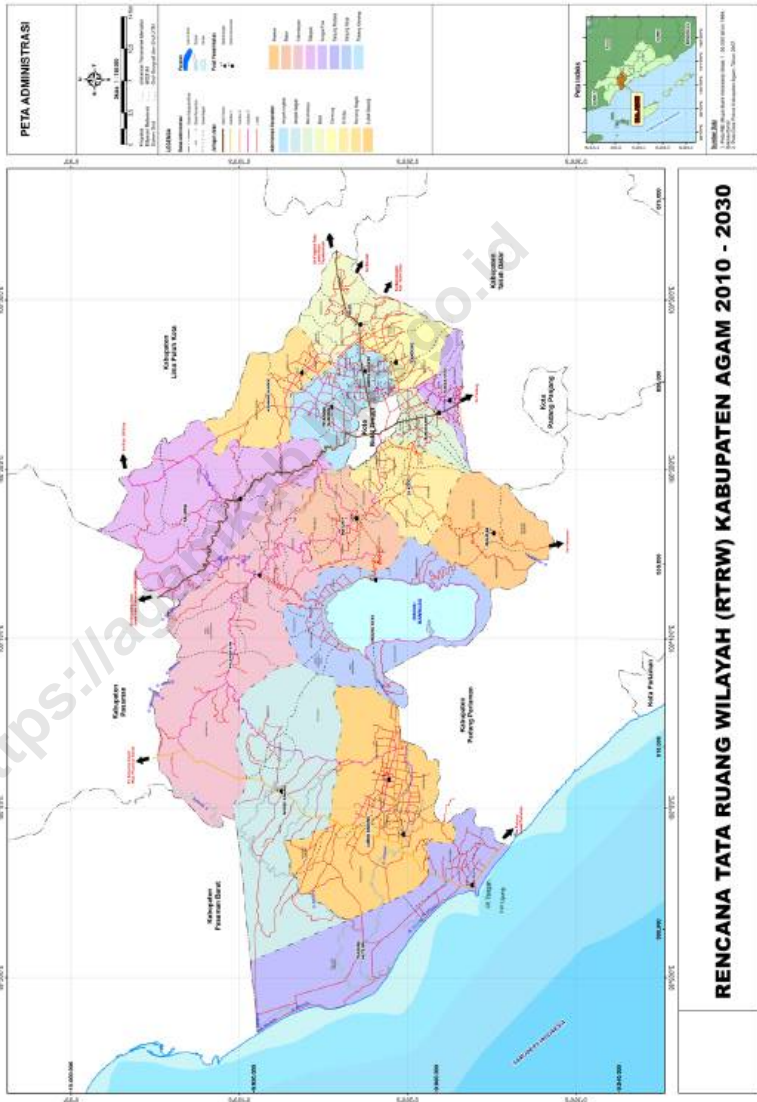
<https://lagamkab.bps.go.id>

KONTRIBUTOR DATA/DATA CONTRIBUTOR

1. Kementerian Agraria dan Tata Ruang/Badan Pertanahan Nasional Kabupaten Agam/*Ministry of Agrarian Affairs and Spatial Planning/National Land Agency of Agam Regency*
2. Badan Amil Kabupaten Agam/*Badan Amil Zakat of Agam Regency*
3. Badan Kepegawaian dan Sumber Daya Manusia Kabupaten Agam/*Personnel and Human Resources Development Bureau of Agam Regency*
4. Badan Keuangan Daerah Kabupaten Agam/*Regional Finance Office of Agam Regency*
5. Badan Penanggulangan Bencana Daerah Kabupaten Agam/*Department of Regional Disaster Management of Agam Regency*
6. Bagian Pemerintahan dan otonomi Daerah/*Division Of Government and Regional Autonomy*
7. Bank Nagari Cabang Lubuk Basung/*Bank Nagari Lubuk Basung Branch*
8. Dinas Kependudukan dan Catatan Sipil Kabupaten Agam/*Department of Population and Civil Registration of Agam Regency*
9. Sekretariat DPRD Kabupaten Agam/*Representative Secertary of Agam Regency*
10. Samsat Lubuk Basung/*Lubuk Basung Samsat*
11. Samsat Bukittinggi/*Bukittinggi Samsat*
12. PT Pos Indonesia Cabang Bukittinggi/*Indonesian Post Persero, Bukittinggi Branch*
13. RSUD Lubuk Basung/*Regional Hospital of Lubuk Basung*
14. Pengadilan Negeri Lubuk Basung/*Regional Court of Lubuk Basung*
15. PLN Unit Induk Wilayah Sumatera Barat UP3 Bukittinggi/*State Electricity Company, West Sumatera, Bukittinggi*
16. Pengadilan Agama Maninjau/*Religious Court of Maninjau*
17. Pengadilan Agama Lubuk Basung/*Religious Court of Lubuk Basung*
18. PDAM Lubuk Basung/*Water Supply Company-Lubuk Basung*
19. Lembaga Pemasyarakatan Biaro, Lubuk Basung dan Maninjau/*Penintentiary of Biaro, Lubuk Basung and Maninjau*
20. Kepolisian Negara Republik Indonesia Resort Agam/*Indonesian Police Department Resort Agam Regency*
21. Kementerian Agama Kabupaten Agam/*Ministry of Religious Affairs Agam Regency*
22. Kejaksaan Negeri Kabupaten Agam/*Regional Attorney of Agam Regency*

23. Institut Agama Islam Negeri Bukittinggi/*State Institute for Islamic Studies Bukittinggi*
24. DPMPSTP-Naker Kabupaten Agam/ *DPMPSTP-Naker of Agam Regency*
25. Dinas Sosial Kabupaten Agam/*Social Department of Agam Regency*
26. Dinas SatpolPP dan Pemadam Kebakaran Kabupaten Agam/*Civil Service Police Unit and Fire Departmen of Agam Regency*
27. Dinas Perindustrian, Perdagangan, Koperasi, Usaha Kecil dan Menengah Kabupaten Agam/ *Industry, Trade, Cooperative, Small and Medium Enterprises (SMEs) Services of Agam Regency*
28. Dinas Perikanan dan Ketahanan Pangan Kabupaten Agam/*Department of Fisheries and Food Security of Agam Regency*
29. Dinas Perhubungan Kabupaten Agam/*Transportation Department of Agam Regency*
30. Dinas Pengendalian Penduduk, Keluarga Berencana, Pemberdayaan Perempuan dan Perlindungan Anak Kabupaten Agam/ *Department of Population Control, Family Planning, Women Empowerment and Child Protection of Agam Regency*
31. Dinas Pekerjaan Umum dan Tata Ruang Kabupaten Agam/*Departmenr of Public Works of Agam Regency*
32. Dinas Pariwisata Pemuda dan Olahraga Kabupaten Agam/*Department of Tourism, Youth and Sport of Agam Regency*
33. Dinas Komunikasi dan Informasi Kabupaten Agam/*Communication and Information Department of Agam Regency*
34. Dinas Pendidikan dan Kebudayaan Kabupaten Agam, Data Semester Ganji/ *Department of Education and Culture Agam Regency*
35. Dinas Kesehatan Kabupaten Agam/ *Department of Health Agam Regency*
36. Dinas Pertanian Kabupaten Agam/*Department of Agriculture Agam Regency*

PETA WILAYAH KABUPATEN AGAM MAP OF AGAM REGENCY



**KEPALA BPS KABUPATEN AGAM
CHIEF STATISTICIAN OF AGAM REGENCY**



EVI JUNAIDI, SST, M.Si



KATA PENGANTAR


Kabupaten Agam Dalam Angka 2023 merupakan publikasi tahunan yang diterbitkan oleh BPS Kabupaten Agam. Publikasi ini menyajikan beragam jenis data yang bersumber dari BPS dan Institusi lain, yang memuat gambaran umum tentang keadaan geografi dan iklim, pemerintahan, serta perkembangan kondisi sosial-demografi dan perekonomian di Kabupaten Agam.

Beberapa tabel juga menyajikan data kabupaten lain untuk melihat perbandingan antar wilayah. Untuk memudahkan pemahaman dan pemanfaatan data, disertakan juga penjelasan teknis dari setiap statistik yang disajikan. Jadwal terbit publikasi Kabupaten Agam Dalam Angka 2023 ini lebih cepat dibandingkan tahun-tahun sebelumnya. Implementasi Sistem Informasi Manajemen Data Statistik Terintegrasi (SIMDASI) dilakukan dalam penyusunan publikasi ini untuk mendukung terciptanya Satu Data Indonesia. Percepatan rilis dilakukan untuk percepatan penyediaan data penyusunan rencana pembangunan di Kabupaten Agam dan memenuhi kebutuhan pengguna dari berbagai profesi.

Publikasi ini dapat terwujud berkat dukungan dari Dinas Komunikasi dan Informatika Kabupaten Agam selaku walidata, serta bantuan dari berbagai pihak baik instansi pemerintah maupun swasta. Kepada semua pihak yang telah memberikan kontribusi, kami sampaikan penghargaan dan terima kasih yang sebesar-besarnya. Semoga publikasi ini dapat bermanfaat bagi pengguna untuk berbagai keperluan. Kami mengharapkan tanggapan dan saran dari para pengguna publikasi ini untuk perbaikan pada edisi berikutnya.

Lubuk Basung , Februari 2023

Kepala BPS
Kabupaten Agam



Evi Junaidi



PREFACE

Agam Regency in figures 2023 is an annual publication written by BPS-Statistics of Agam Regency. The publication presenting various data from BPS-Statistics Indonesia and other agencies, which provides general picture of geographic and climate conditions, government, as well as key socio-demographic characteristics of Agam Regency. The data in some particular tables are presented other regency data to compare socio economic condition inter-regions. Technical notes for each statistics are also featured in this publication to provide a better understanding in interpreting the data.

The Agam Regency in Figures 2023 has been published earlier compared to previous years. The implementations of the Integrated Statistical Data Management Information System (SIMDASI) was carried out in the preparation of this publication to support Indonesia's One Data. Accelerating release was made to preparation data compilation of development planning in Agam Regency and fulfill the needs of users from various professions.

The comprehensive publication has been support by Departement of Communication and Informations of Agam Regency as lesson walidata, and contribution from several governmental institutions and private organizations. To all parties who have contributed in this completion of this publication, we would like to express our high appreciation and gratitude. Hopefully this publication will be useful resource for variety of purpose. Feedback and suggestions to improve the publication are always welcomed.

Lubuk Basung , February 2023
Chief Statistician of
Agam Regency



Evi Junaidi

DAFTAR ISI / CONTENTS

	Halaman <i>Page</i>
Kata Pengantar/ <i>Preface</i>	xi
Daftar Isi/ <i>Contents</i>	xiii
Daftar Tabel/ <i>List of Tables</i>	xv
Daftar Gambar/ <i>List of Figures</i>	xlvii
Daftar Singkatan/ <i>List of Abbreviations</i>	liii
Statistik Kunci/ <i>Key Statistics</i>	lv
1. Geografi dan Iklim/ <i>Geography and Climate</i>	1
2. Pemerintahan/ <i>Government</i>	19
3. Penduduk dan Ketenagakerjaan/ <i>Population and Employment</i>	49
4. Sosial dan Kesejahteraan Rakyat/ <i>Social and Welfare</i>	73
5. Pertanian, Kehutanan, Peternakan, dan Perikanan/ <i>Agriculture, Forestry, Livestock, and Fishery</i>	229
6. Industri, Pertambangan, dan Energi/ <i>Industry, Mining, and Energy</i>	319
7. Pariwisata/ <i>Tourism</i>	335
8. Transportasi dan Komunikasi/ <i>Transportation and Communication</i>	353
9. Perbankan, Koperasi, dan Harga-harga/ <i>Banking, Cooperative, dan Prices</i>	381
10. Pengeluaran Penduduk/ <i>Population Expenditure</i>	409
11. Perdagangan/ <i>Trade</i>	421
12. Sistem Neraca Regional/ <i>System of Regional Accounts</i>	463
13. Perbandingan Antar Kabupaten/Kota/ <i>Regency/Municipal Comparison</i>	483

DAFTAR TABEL/LIST OF TABLES

Halaman
Page

1.	GEOGRAFI DAN IKLIM/GEOGRAPHY AND CLIMATE	
1.1	KEADAAN GEOGRAFI / GEOGRAPHY CONDITION	
1.1.1	Luas Daerah dan Jumlah Pulau Menurut Kecamatan di Kabupaten Agam, 2022 <i>Total Area and Number of Islands by Subdistrict in Agam Regency, 2022</i>	9
1.1.2	Tinggi Wilayah dan Jarak ke Ibukota Kabupaten Menurut Kecamatan di Kabupaten Agam, 2022 <i>Altitude and Distance to the Capital of Regency by Subdistrict in Agam Regency, 2022</i>	11
1.1.3	Letak Geografis Kabupaten Agam, 2022 <i>Geographical Location of Agam Regency, 2022</i>	12
1.1.4	Jarak antar Ibukota Kecamatan di Kabupaten Agam, 2022 <i>Distance Among Capital Town in Agam Regency, 2022</i>	13
1.1.5	Nama-nama Sungai Menurut Kecamatan di Kabupaten Agam, 2022 <i>Names of Rivers by Subdistrict in Agam Regency, 2022</i>	14
2.	PEMERINTAHAN/GOVERNMENT	
2.1	WILAYAH ADMINISTRATIF / ADMINISTRATIVE AREA	
2.1.1	Jumlah Desa ¹ /Kelurahan Menurut Kecamatan di Kabupaten Agam, 2018–2022 <i>Number of Villages¹/Kelurahan by Subdistrict in Agam Regency, 2018–2022</i>	27
2.2	DEWAN PERWAKILAN RAKYAT DAERAH REGIONAL HOUSE OF REPRESENTATIVE	
2.2.1	Jumlah Anggota Dewan Perwakilan Rakyat Daerah Menurut Partai Politik dan Jenis Kelamin di Kabupaten Agam, 2022 <i>Number of Regional House of Representatives's Members by Political Parties and Sex in Agam Regency, 2022</i>	28
2.2.2	Jumlah Anggota Dewan Perwakilan Rakyat Daerah Menurut Tingkat Pendidikan dan Jenis Kelamin di Kabupaten Agam, 2022 <i>Number of Regional House of Representatives's Members by</i>	

	Halaman Page
	29
2.2.3	30
2.2.4	31
2.3	
2.3.1	33
2.3.2	35
2.3.3	37
2.3.4	39
2.3.5	41
2.4	
2.4.1	

	Halaman Page
	42
2.4.2	44
2.4.3	46
3.	
3.1	
3.1.1	59
3.1.2	62
3.2	
3.2.1	63
3.2.2	64
3.2.3	

	Utama dan Jenis Kelamin di Kabupaten Agam, 2022 <i>Population 15 Years of Age and Over who Worked During The Previous Week by Main Employment Status and Sex in Agam Regency, 2022</i>	66
3.2.4	Penduduk Angkatan Kerja yang Bekerja Menurut Tingkat Pendidikan dan Jenis Kelamin di Kabupaten Agam, 2022 <i>Number of Labor Force Who Working by Educational Level and Sex in Agam Regency, 2022</i>	67
3.2.5	Penduduk Angkatan Kerja yang Bekerja Menurut Status Pekerjaan Utama dan Jenis Kelamin di Kabupaten Agam, 2022 <i>Number of Labor Force Who Working by Main Employment Status and Sex in Agam Regency, 2022*</i>	68
3.2.6	Jumlah Pencari Kerja yang Terdaftar pada DPMPTSP-Naker Kabupaten Agam Menurut Tingkat Pendidikan yang ditamatkan, 2022 <i>Number of Job Seekers Registered at DPMPTSP-Naker Agam Regency According to Level of Education completed, 2022</i>	69
3.2.7	Jumlah Pencari Kerja yang Terdaftar pada DPMPTSP-Naker Kabupaten Agam Menurut Kelompok Umur dan Kecamatan, 2022 <i>Number of Job Seekers Registered at DPMPTSP-Naker Agam Regency According to Age Group and Sub-District, 2022</i>	70
4.	SOSIAL DAN KESEJAHTERAAN RAKYAT/SOCIAL AND WELFARE	
4.1	PENDIDIKAN	
	EDUCATION	
4.1.1	Jumlah Sekolah, Guru, Murid dan Rasio Murid-Guru Taman Kanak-Kanak (TK) di Bawah Kementerian Pendidikan dan Kebudayaan Menurut Kecamatan di Kabupaten Agam, 2021/2022 dan 2022/2023 <i>Number of Schools, Teachers, Pupils and Pupil-Teacher Ratio in Kindergarten Under The Ministry of Education and Culture by Subdistrict in Agam Regency, 2021/2022 and 2022/2023</i>	85
4.1.2	Jumlah Sekolah, Guru, dan Murid Raudatul Athfal (RA) di Bawah Kementerian Agama Menurut Kecamatan di Kabupaten Agam, 2021/2022 dan 2022/2023 <i>Number of Schools, Teachers, and Pupils in Raudatul Athfal (RA)</i>	

	<i>Under The Ministry of Religious Affairs by Subdistrict in Agam Regency, 2021/2022 and 2022/2023</i>	89
4.1.3	Jumlah Sekolah, Guru, Murid, dan Rasio Murid-Guru Sekolah Dasar (SD) di Bawah Kementerian Pendidikan dan Kebudayaan Menurut Kecamatan di Kabupaten Agam, 2021/2022 dan 2022/2023 <i>Number of Schools, Teachers, Pupils, and Pupil-Teacher Ration in Primary Schools Under The Ministry of Education and Culture by Subdistrict in Agam Regency, 2021/2022 and 2022/2023</i>	90
4.1.4	Jumlah Sekolah, Guru, Murid, dan Rasio Murid-Guru Madrasah Ibtidaiyah (MI) di Bawah Kementerian Agama Menurut Kecamatan Menurut Kecamatan di Kabupaten Agam, 2021/2022 dan 2022/2023 <i>Number of Schools, Teachers, Pupils, and Pupil-Teacher Ratio in Madrasah Ibtidaiyah (MI) Under The Ministry of Religious Affairs by Subdistrict in Agam Regency, 2021/2022 and 2022/2023</i>	94
4.1.5	Jumlah Sekolah, Guru, Murid dan Rasio Murid Guru Sekolah Menengah Pertama (SMP) di Bawah Kementerian Pendidikan dan Kebudayaan Menurut Kecamatan di Kabupaten Agam, 2021/2022 dan 2022/2023 <i>Number of Schools, Teachers, Pupils and Pupil-Teacher Ratio in Lower Secondary Schools Under The Ministry of Education and Culture by Subdistrict in Agam Regency, 2021/2022 and 2022/2023</i>	98
4.1.6	Jumlah Sekolah, Guru, Murid, dan Rasio Murid-Guru Madrasah Tsanawiyah (MTs) di Bawah Kementerian Agama Menurut Kecamatan di Kabupaten Agam, 2021/2022 dan 2022/2023 <i>Number of Schools, Teachers, Pupils, and Pupil-Teacher Ratio in Madrasah Tsanawiyah (MTs) Under The Ministry of Religious Affairs by Subdistrict in Agam Regency, 2021/2022 and 2022/2023.....</i>	102
4.1.7	Jumlah Sekolah, Guru, Murid dan Rasio Murid-Guru Sekolah Menengah Atas (SMA) di Bawah Kementerian Pendidikan dan Kebudayaan Menurut Kecamatan di Kabupaten Agam, 2021/2022 dan 2022/2023 <i>Number of Schools, Teachers, Pupils, and pupil-Teacher Ratio in Upper Secondary Schools Under The Ministry of Education and Culture by Subdistrict in Agam Regency, 2021/2022 and 2022/2023</i>	106
4.1.8	Jumlah Sekolah, Guru, Murid, dan Rasio Murid -	

	Guru Sekolah Menengah Kejuruan (SMK) di Bawah Kementerian Pendidikan dan Kebudayaan Menurut Kecamatan di Kabupaten Agam, 2021/2022 dan 2022/2023 <i>Number of Schools, Teachers, Pupils and Pupil-Teacher Ratio in Vocational High Schools Under The Ministry of Education and Culture by Subdistrict in Agam Regency, 2021/2022 and 2022/2023</i>	110
4.1.9	Jumlah Sekolah, Guru, Murid, dan Rasio Murid-Guru Madrasah Aliyah (MA) di Bawah Kementerian Agama Menurut Kecamatan di Kabupaten Agam, 2021/2022 dan 2022/2023 <i>Number of Schools, Teachers, Pupils, and Pupil-Teacher Ratio in Madrasah Aliyah (MA) Under the Ministry of Religious Affairs by Subdistrict in Agam Regency, 2021/2022 and 2022/2023</i>	114
4.1.10	Jumlah Desa ¹ /Kelurahan yang Memiliki Fasilitas Sekolah Menurut Kecamatan dan Tingkat Pendidikan di Kabupaten Agam, 2020–2022 <i>Number of Villages¹/Kelurahan Having Educational Facilities by Subdistrict and Educational Level in Agam Regency, 2020–2022</i>	118
4.1.11	Angka Partisipasi Murni (APM) dan Angka Partisipasi Kasar (APK) Menurut Jenjang Pendidikan di Kabupaten Agam, 2021 dan 2022 <i>Net Participation Rates and Gross Participation Rates by Educational Level in Agam Regency, 2021 and 2022</i>	123
4.1.12	Persentase Penduduk Berumur 15 Tahun ke Atas yang Melek Huruf Menurut Kelompok Umur di Kabupaten Agam, 2021 dan 2022 <i>Percentage of Literate People Aged 15 Years and Over by Age Group in Agam Regency, 2021 and 2022</i>	124
4.1.13	Angka Partisipasi Sekolah (APS) Menurut Kelompok Umur Sekolah di Kabupaten Agam, 2021 dan 2022 <i>School Participation Rates by Age Group of School in Agam Regency, 2021 and 2022</i>	125
4.1.14	Jumlah Mahasiswa Institut Agama Islam Negeri Bukittinggi Menurut Fakultas, 2022 <i>Number of University Student in State Institute for Islamic Studies Bukittinggi by Faculty, 2022</i>	126
4.1.15	Jumlah Pegawai Negeri Sipil di Lingkungan Institut Agama Islam Negeri Bukittinggi, 2022 <i>Number of Civil Servants in State Institute for Islamic Studies Bukittinggi, 2022</i>	127

4.2 KESEHATAN

HEALTH

4.2.1	Jumlah Desa ¹ /Kelurahan Yang Memiliki Sarana Kesehatan Menurut Kecamatan di Kabupaten Agam, 2020–2022 <i>Number of Villages¹/Kelurahan Having Health Facilities by Subdistrict in Agam Regency, 2020–2022</i>	129
4.2.2	Jumlah Tenaga Kesehatan Menurut Kecamatan di Kabupaten Agam, 2022* <i>Number of Health Human Resources by Subdistrict in Agam Regency, 2022</i>	135
4.2.3	Jumlah Rumah Sakit Umum, Rumah Sakit Khusus, Puskesmas, Klinik Pratama, dan Posyandu Menurut Kecamatan di Kabupaten Agam, 2021 dan 2022 <i>Number of General Hospital, Specialized Hospital, Public Health Center, Primary Clinic, and Integrated Health Post by Subdistrict in Agam Regency, 2021 and 2022</i>	137
4.2.4	Jumlah Puskesmas Pembantu, Poskesri, Polindes, Apotek, Tempat Praktek Dokter dan Tempat Praktek Bidan Menurut Kecamatan di Kabupaten Agam, 2021 dan 2022 <i>Number of General Hospital, Specialized Hospital, Public Health Center, Primary Clinic, and Integrated Health Post by Subdistrict in Agam Regency, 2021 and 2022</i>	140
4.2.5	Jumlah Kunjungan Ibu Hamil ke Puskesmas Menurut Kecamatan di Kabupaten Agam, 2022 <i>The Visit of Pregnant Women to Public Health Centre by Subdistrict in Agam Regency, 2022</i>	143
4.2.6	Jumlah Sasaran Ibu Melahirkan dan Jumlah Kematian Ibu Menurut Kecamatan di Kabupaten Agam, 2022 <i>Number of Targeting Maternal and Number of Deaths Subdistrict in Agam Regency, 2022</i>	144
4.2.7	Jumlah Kematian Ibu Menurut Penyebab Kematian dan Kecamatan di Kabupaten Agam, 2022 <i>Number of Maternal Deaths According to Cause of Death by Agam Regency, 2022</i>	145
4.2.8	Jumlah kematian Ibu Menurut Penolong Persalinan	

	dan Kecamatan di Kabupaten Agam, 2022 <i>Number of Maternal Death According to Birth Attendant by Subdistrict in Agam Regency, 2022</i>	146
4.2.9	Jumlah Kematiaan Ibu Menurut Tempat Bersalin dan di Kabupaten Agam, 2022 <i>Number of Maternal Deaths by Place of Birth and Subdistrict in Agam Regency, 2022</i>	147
4.2.10	Jumlah Kunjungan Bayi Usia ke Puskesmas Menurut Kecamatan di Kabupaten Agam, 2022 <i>The Visit of Babies to Public Health Center by Subdistrict in Agam Regency, 2022</i>	149
4.2.11	Jumlah Bayi Lahir Hidup dan Jumlah Kematian Bayi Menurut Kecamatan di Kabupaten Agam, 2022 <i>Number of Live Birth and Infant by Subdistrict in Agam Regency, 2022</i>	150
4.2.12	Jumlah Kematian Bayi (0-7 Hari) Menurut Penyebab Kematian dan Kecamatan di Kabupaten Agam, 2022 <i>Number of Infant (0-7 days) According to Cause of Death by Subdistrict in Agam Regency, 2022</i>	151
4.2.13	Jumlah Kematian Bayi (0-7 Hari) Menurut Penolong Persalinan dan Kecamatan di Kabupaten Agam, 2022 <i>Number of Infant (0-7 days) According to Helper Childbirth by Subdistrict in Agam Regency, 2022</i>	153
4.2.14	Jumlah Kematian Bayi (8-28 Hari) Menurut Penyebab Kematian di Kabupaten Agam, 2022 <i>Number of Infant (8-28 days) According to Cause of Death by Sub District in Agam Regency, 2022</i>	154
4.2.15	Jumlah Kematian Bayi (8-28 hari) Menurut Penolong Persalinan dan Kecamatan di Kabupaten Agam, 2022 <i>Number of Infant (8-28 days) According to Birth Attendant by Subdistrict in Agam Regency, 2022</i>	156
4.2.16	Jumlah Kematian Bayi (0-1 Tahun) Menurut Penyebab Kematian dan Kecamatan di Kabupaten Agam, 2022 <i>Number of Infant (0-1 Years old) According to Cause of Death by Subdistrict in Agam Regency, 2022</i>	157
4.2.17	Jumlah Kematian Bayi (0-1 Tahun) Menurut Penolong	

	Persalinan dan Kecamatan di Kabupaten Agam, 2022 <i>Number of Infant (0-1 years old) According to Birth Attendant by Subdistrict in Agam Regency, 2022</i>	159
4.2.18	Jumlah Kasus Keguguran (Abortus), Lahir Mati dan Kematian 0-7 Hari Menurut Kecamatan di Kabupaten Agam, 2022 <i>Number of Abortos, Death Birth and Death at 0-7 Days by Subdistrict in Agam Regency, 2022</i>	160
4.2.19	Jumlah Kematian Balita (Usia 0-5 Tahun) Menurut Kecamatan di Kabupaten Agam, 2022 <i>Number of Infant Deaths by Subdistrict Agam Regency, 2022</i>	161
4.2.20	Penyebab Kematian Anak Balita Usia 1-5 Tahun Menurut Kecamatan di Kabupaten Agam, 2022 <i>Number of Death of Infant 1-5 Years old by Sub District Agam Regency, 2022</i>	162
4.2.21	Jumlah Pemeriksaan Berat Badan Lahir Rendah (BBLR) Bayi Baru Lahir Menurut Jenis Kelamin dan Kecamatan di Kabupaten Agam, 2022 <i>Number of Birth Weight Examination (LBW) Newborn Baby by Sub District Agam Regency, 2022</i>	163
4.2.22	Jumlah Bayi 0-6 Tahun diberi ASI Eksklusif Menurut Kecamatan di Kabupaten Agam, 2022 <i>Number of Infants 0-6 Years Were Given Exclusive Breastfeeding by Subdistrict Agam Regency, 2022</i>	164
4.2.23	Cakupan Pelayanan Kesehatan Bayi Menurut Kecamatan di Kabupaten Agam, 2022 <i>Coverage of Infant Health Services by Sub District Agam Regency, 2022</i>	165
4.2.24	Jumlah Posyandu Menurut Strata dan Kecamatan di Kabupaten Agam, 2022 <i>Number of Posyandu by Strata and Subdistrict in Agam Regency, 2022</i>	166
4.2.25	Jumlah Imunisasi Bayi Menurut Jenis dan Kecamatan di Kabupaten Agam, 2022 <i>Number of Infant Immunization by Types and Subdistrict Agam Regency, 2022</i>	167
4.2.26	Status Gizi Balita Menurut Kecamatan di Kabupaten Agam, 2022	

	<i>Nutritional Status of Children by old and Subdistrict in Agam Regency, 2022</i>	171
4.2.27	Balita Gizi Buruk yang Mendapat Perawatan Menurut Kecamatan di Kabupaten Agam, 2022 <i>Toddler Gets Malnutrition Treatment According to The Subdistrict in Agam Regency, 2022</i>	174
4.2.28	Ibu Hamil Anemia dan Kekurangan Energi Kronis (KEK) Menurut Kecamatan di Kabupaten Agam, 2022 <i>Pregnancy Anemia and Chronic Energy Deficiency (CED) by Subdistrict in Agam Regency, 2022</i>	175
4.2.29	Jumlah Kasus Baru TB BTA+, Kasus Tb dan Kasus TB pada Anak (0-14 Tahun) Menurut Kecamatan di Kabupaten Agam, 2022 <i>Number of TB BTA+ New Case, TB Case and TB Case in Children (0-14 years) by Subdistrict in Agam Regency, 2022</i>	177
4.2.30	Jumlah Kasus Diare yang Ditangani Menurut JenisKelamin dan Kecamatan di Kabupaten Agam, 2022 <i>Number of Diarrhea Cases Handled by Sex Subdistrict in Agam Regency, 2022</i>	178
4.2.31	Jumlah Kasus Demam Berdarah Dengue (DBD) Menurut Jenis Kelamin dan Kecamatan di Kabupaten Agam, 2022 <i>Number of Dengue Hemorrhagic Fever (DHF) by Sex Subdistrict in Agam Regency, 2022</i>	179
4.2.32	Jumlah Pengukuran Tekanan Darah Penduduk Usia 18 Tahun ke Atas dan Kondisi Hioertensinya Menurut Jenis Kelamin dan Kecamatan di Kabupaten Agam, 2022 <i>Number of Blood Pressure Measurement of Population Aged 18 Years and Over and Hypertension Conditions by Sex Subdistrict in Agam Regency, 2022</i>	180
4.2.33	Jumlah Tenaga Medis dan Paramedis di Rumah Sakit Umum Lubuk Basung Menurut Status Kepegawaian, 2022 <i>Number of Medical and Paramedic Personnel at Regional Hospital of Lubuk Basung by Employment Status, 2022</i>	181
4.2.34	Jumlah Pasien Rawat Inap di Rumah Sakit Umum Lubuk Basung Menurut Unit Rawatan dan Bulan, 2022 <i>Number of Inpatient at Regional Hospital of Lubuk Basung by Room</i>	

	Halaman Page
<i>and Month, 2022</i>	182
4.2.35 Jumlah Pasien Rawat Jalan di Rumah Sakit Umum Lubuk Basung Menurut Bagian dan Bulan, 2022 <i>Number of Outpatient at Regional Hospital of Lubuk Basung by Room and Month, 2022</i>	184
4.2.36 Jumlah Fasilitas Kesehatan Pada Rumah Sakit Umum Daerah Lubuk Basung, 2019-2022 <i>Number of Health Facilities at Regional Hospital of Lubuk Basung, 2019-2022</i>	187
4.2.37 Target dan Realisasi Peserta KB Aktif Menurut Kecamatan di Kabupaten Agam, 2022 <i>Target and Realization of Active Family Planning Acceptor by Subdistrict in Agam Regency, 2022</i>	188
4.2.38 Target dan Realisasi Peserta KB Baru Menurut Kecamatan di Kabupaten Agam, 2022 <i>Target and Realization of New Family Planning Acceptor by Subdistrict in Agam Regency, 2022</i>	189
4.2.39 Jumlah Klinik KB, Klinik Pembantu, Pos KB dan Sub Pos KB Desa Menurut Kecamatan di Kabupaten Agam, 2022 <i>Number of Family Planning Clinics, Subsidiary Clinics, Family Planning Subsidiary Post and Village Family Planning Sub Pos by Subdistrict in Agam Regency, 2022</i>	190
4.2.40 Jumlah Pemakai Mix Kontrasepsi KB Aktif Menurut Jenis dan Kecamatan di Kabupaten Agam, 2022 <i>Number of Active Acceptor by Type and Subdistrict in Agam Regency, 2022</i>	191
4.2.41 Tahapan Keluarga Sejahtera Menurut Kecamatan di Kabupaten Agam, 2022 <i>Welfare Stages Families by Subdistricts in Agam Regency, 2022</i>	193
4.2.42 Persentase Penduduk yang Memiliki Keluhan Kesehatan Selama Sebulan Terakhir di Kabupaten Agam, 2016 - 2022 <i>Percentage of People Who Had Health Complaint During a Month Prior to The Survey in Agam Regency, 2016 - 2022</i>	194
4.3 AGAMA DAN SOSIAL LAINNYA RELIGION AND OTHER SOCIAL AFFAIRS	

4.3.1	Jumlah Penduduk Menurut Kecamatan dan Agama yang Dianut di Kabupaten Agam, 2022 <i>Population by Subdistrict and Religion in Agam Regency, 2022</i>	195
4.3.2	Jumlah Tempat Peribadatan Menurut Kecamatan di Kabupaten Agam, 2022 <i>Number of Places of Worship by Subdistrict in Agam Regency, 2022.....</i>	196
4.3.3	Jumlah Desa ¹ /Kelurahan yang Mengalami Bencana Alam ² Menurut Kecamatan di Kabupaten Agam, 2020–2022 <i>Number of Villages¹/Kelurahan that Had Natural Disaster² by Subdistrict in Agam Regency, 2020–2022.....</i>	197
4.3.4	Jumlah Ulama, Mubaligh dan Khatib Menurut Kecamatan dan Agama yang Dianut di Kabupaten Agam, 2022 <i>Number of Ulama Mubaligh and Khatib by Subdistrict in Agam Regency, 2022</i>	200
4.3.5	Banyaknya Daerah (Titik) Bencana Alam Menurut Jenis Kejadian dan Kecamatan di Kabupaten Agam, 2022 <i>Number of Region of Natural Disasters by Type and Subdistrict in Agam Regency, 2022.....</i>	201
4.3.6	Banyaknya Kecelakaan Lalu Lintas Korban dan Kerugian Kabupaten Agam pada Wilayah Hukum Polres Agam, 2022 <i>Number of Traffic Accidents, Victims and Material Loss of Agam Regency Within Law Territorial of Police Resort of Agam, 2022.....</i>	202
4.3.7	Sepuluh Tindak Pidana Terbesar pada Wilayah Hukum Polres Agam, 2022 <i>Ten Most Crime by Type Within Law Territorial of Police Resort of Agam, 2022.....</i>	203
4.3.8	Jumlah Hewan Qurban Hari Raya Idul Adha Menurut Kecamatan di Kabupaten Agam, 2022 <i>Number of Animal Sacrificed at Idul Adha by Subdistricts in Agam Regency, 2022</i>	204
4.3.9	Program Pendistribusian Dana Badan Amil Zakat Kabupaten Agam (000 rupiah), 2018-2022 <i>Reception and Distribution of Badan Amil Zakat of Agam Regency (000 rupiahs), 2018-2022</i>	205
4.3.10	Program Pendistribusian Dana Badan Amil Zakat Kabupaten Agam (000 rupiah), 2022	

	Halaman Page
	206
4.3.11	207
4.3.12	208
4.3.13	209
4.3.14	211
4.3.15	213
4.3.16	214
4.3.17	216
4.3.18	218
4.3.19	219

4.3.20	Jumlah Perkara yang Masuk Kejaksaan Negeri Agama Menurut Bulan, 2022 <i>Number of Cases Received at Lubuk Basung District Attorney by Month, 2022</i>	221
4.3.21	Jumlah Narapidana Menurut Jenis Kelamin dan Lama Hukuman Pada Lembaga Perasyarakatan di Wilayah Kabupaten Agam, 2022 <i>Number of Convicted Criminal by Sex and Duration of Penalty at Penitentiary in Agam Regency, 2022</i>	222
4.3.22	Tindak Pidana Khusus Menurut Jenisnya Pada Lembaga Perasyarakatan di Wilayah Kabupaten Agam, 2022 <i>Special Crime by Kind at Penitentiary in Agam Regency, 2022</i>	223
4.3.22	Tindak Pidana Umum Menurut Jenisnya Pada Lembaga Perasyarakatan di Wilayah Kabupaten Agam, 2022 <i>General Crime by Kind at Penitentiary in Agam Regency, 2022</i>	224
4.4	KEMISKINAN	
	POVERTY	
4.4.1	Garis Kemiskinan, Jumlah, dan Persentase Penduduk Miskin di Kabupaten Agam, 2015–2022 <i>Poverty Line, Number, and Percentage of Poor People in Agam Regency, 2015–2022</i>	225
4.4.2	Indeks Kedalaman Kemiskinan dan Indeks Keparahan Kemiskinan di Kabupaten Agam, 2015–2022 <i>Poverty Gap Index and Poverty Severity Index in Agam Regency, 2015–2022</i>	226
4.4.3	Penyaluran Bansos Menurut Kecamatan di Kabupaten Agam, 2021-2022 <i>Poor Rice Distribution by Subdistrict in Agam Regency, 2021-2022</i>	227
4.4.4	Penyaluran PKH Menurut Kecamatan di Kabupaten Agam, 2021-2022 <i>Hopes Family Program Distribution by Subdistrict in Agam Regency, 2021-2022</i>	228
5.	PERTANIAN, KEHUTANAN, PETERNAKAN, DAN PERIKANAN/ AGRICULTURE, FORESTRY, LIVESTOCK, AND FISHERY	
5.1	HORTIKULTURA	
	HORTICULTURE	
5.1.1	Luas Panen Tanaman Sayuran Menurut Kecamatan dan Jenis Tanaman di Kabupaten Agam (ha), 2021 dan 2022 <i>Harvested Area of Vegetables by Subdistrict and Kind of Plant in Agam Regency (ha), 2021 and 2022</i>	243

5.1.2	Produksi Tanaman Sayuran Menurut Kecamatan dan Jenis Tanaman di Kabupaten Agam (kuintal), 2021 dan 2022 <i>Production of Vegetables by Subdistrict and Kind of Plant in Agam Regency (quintal), 2021 and 2022</i>	248
5.1.3	Luas Panen Tanaman Sayuran dan Buah-buahan Semusim Menurut Jenis Tanaman di Kabupaten Agam (ha), 2020–2022 <i>Harvested Area of Seasonal Vegetables and Fruits by Kind of Plant in Agam Regency (ha), 2020–2022</i>	253
5.1.4	Produksi Tanaman Sayuran dan Buah-buahan Semusim Menurut Jenis Tanaman di Kabupaten Agam (kuintal), 2020–2022 <i>Production of Seasonal Vegetables and Fruits by Kind of Plant in Agam Regency (quintal), 2020–2022</i>	255
5.1.5	Luas Panen Tanaman Biofarmaka Menurut Kecamatan dan Jenis Tanaman di Kabupaten Agam (m ²), 2021 dan 2022 <i>Harvested Area of Medicinal Plants by Subdistrict and Kind of Plant in Agam Regency (m²), 2021 and 2022</i>	257
5.1.6	Produksi Tanaman Biofarmaka Menurut Kecamatan dan Jenis Tanaman di Kabupaten Agam (kg), 2021 and 2022 <i>Production of Medicinal Plants by Subdistrict and Kind of Plant in Agam Regency (kg), 2021 and 2022</i>	260
5.1.7	Luas Panen Tanaman Biofarmaka Menurut Jenis Tanaman di Kabupaten Agam (m ²), 2020–2022 <i>Harvested Area of Medicinal Plants by Kind of Plant in Agam Regency (m²), 2020–2022</i>	263
5.1.8	Produksi Tanaman Biofarmaka Menurut Jenis Tanaman di Kabupaten Agam (kg), 2020–2022 <i>Production of Medicinal Plants by Kind of Plant in Agam Regency (kg), 2020–2022</i>	264
5.1.9	Produksi Buah-buahan Menurut Kecamatan dan Jenis Tanaman di Kabupaten Agam (kuintal), 2021 and 2022 <i>Production of Fruits by Subdistrict and Kind of Plant in Agam Regency (quintal), 2021 and 2022</i>	265
5.1.10	Produksi Buah-Buahan dan Sayuran Tahunan Menurut Jenis Tanaman di Kabupaten Agam (kuintal), 2020–2022 <i>Production of Annual Fruits and Vegetables by Kind of Plant in Agam Regency (quintal), 2020–2022</i>	271

5.2 PERKEBUNAN
ESTATE CROPS

5.2.1 Luas Areal Tanaman Perkebunan Menurut Kecamatan dan Jenis Tanaman di Kabupaten Agam (ha), 2021 dan 2022
Planted Area of Estate Crops by Subdistrict and Type of Crops in Agam Regency (ha), 2021 and 2022..... 273

5.2.2 Produksi Perkebunan Menurut Kecamatan dan Jenis Tanaman di Kabupaten Agam (ton), 2021 dan 2022
Production of Estate by Subdistrict and Type of Crops in Agam Regency (ton), 2021 and 2022..... 281

5.3 TANAMAN PANGAN
FOOD CROPS

5.3.1 Luas Panen, Produksi dan Produktivitas Padi Sawah Menurut Kecamatan di Kabupaten Agam (ha), 2021 dan 2022
Harvested Area, Production, and Productivity of Wet Rice Field by Subdistricts in Agam Regency (ha), 2021 and 2022..... 289

5.3.2 Luas Panen, Produksi dan Produktivitas Jagung Menurut Kecamatan di Kabupaten Agam (ha), 2021 dan 2022
Harvested Area, Production, and Productivity of Maize Field by Subdistricts in Agam Regency (ha), 2021 and 2022..... 290

5.3.3 Luas Lahan Tegal/Kebun, Ladang Huma dan Lahan Sementara yang Tidak Diusahakan Menurut Kecamatan di Kabupaten Agam (ha), 2021 dan 2022
Area of Tegal/Garden, Field/Huma, and Temporarily Unavailable Land by Subdistricts in Agam Regency (ha), 2021 and 2022..... 291

5.3.4 Luas Panen, Produksi dan Produktivitas Ubi Kayu Menurut Kecamatan di Kabupaten Agam, 2022
Harvested Area, Productyion and Productivity of Cassava by Subdistricts in Agam Regency, 2022..... 292

5.3.5 Luas Panen, Produksi dan Produktivitas Ubi Jalar Menurut Kecamatan di Kabupaten Agam, 2022
Harvested Area, Productyion and Productivity of Sweet Potatoes by Subdistricts in Agam Regency, 2022..... 293

5.3.7 Luas Panen Padi Sawah Menurut Bulan di Kabupaten Agam, 2022
Harvested Area of Wet Rice field by Month in Agam Regency, 2022..... 294

5.3.8 Produktivitas Padi Sawah Menurut Bulan di Kabupaten Agam, 2022
Productivity of Wet Rice field by Month in Agam Regency, 2022..... 295

5.3.9	Produksi GKG Padi Sawah Menurut Bulan di Kabupaten Agam, 2022 <i>Production GKG of Wet Rice field by Month in Agam Regency, 2022.....</i>	296
5.4	PETERNAKAN	
	LIVESTOCK	
5.4.1	Jumlah Sapi, Kerbau dan Pemetongannya Menurut Kecamatan di Kabupaten Agam, 2022 <i>Number of Cows, Buffaloes and It's Butchery by Subdistricts in Agam Regency, 2022</i>	297
5.4.2	Jumlah Kambing, Domba dan Pemetongannya Menurut Kecamatan di Kabupaten Agam, 2022..... <i>Number of Goat, Sheep and It's Butchery by Subdistricts in Agam Regency, 2022</i>	298
5.4.3	Produksi Daging (kg) Menurut Kecamatan dan Jenis Ternak di Kabupaten Agam, 2022	299
5.4.4	Jumlah Unggas Menurut Kecamatan dan Jenis di Kabupaten Agam, 2022 <i>Poultry Population by Subdistricts and Type in Agam Regency, 2022....</i>	300
5.4.5	Jumlah Pemetongan Unggas Menurut Kecamatan dan Jenis di Kabupaten Agam, 2022 <i>Number of Registered Slaughtered Poultry by Subdistricts and Type in Agam Regency, 2022</i>	301
5.4.6	Jumlah Produksi Telur (kg) Menurut Kecamatan dan Jenis Unggas di Kabupaten Agam, 2022 <i>Number of Egg Production (kg) by Subdistricts and Type in Agam Regency, 2022</i>	302
5.4.7	Produksi Susu Sapi dan Susu Kerbau Menurut Tahun (Liter) di Kabupaten Agam, 2009-2022 <i>Milk Production of Cow and Buffalo by Years (Litters) in Agam Regency, 2009-2022.....</i>	303
5.4.8	Populasi Ternak Kelinci dan Anjing Menurut Kecamatan di Kabupaten Agam, 2022 <i>Population of Rabbit and Dog Cattle by Subdistrict in Agam Regency, 2022</i>	304
5.4.9	Kasus Gigitan Hewan Penular Rabies (HPR) dan Jenis Tindakan yang Dilakukan Menurut Kecamatan di Kabupaten Agam, 2022 <i>Bite Cases For Rabies Transmitting Animals (HPR) and Types of Actions Performed by Subdistrict in Agam Regency, 2022.....</i>	305

5.4.10	Jumlah Tenaga Medik dan Paramedik Veteriner Serta Inseminator Bersertifikat Menurut Kecamatan di Kabupaten Agam, 2022 <i>Number of Veterinary, Veterinary Paramedics, Certified Inseminator by Subdistrict in Agam Regency, 2022</i>	306
5.5	PERIKANAN	
	FISHERY	
5.5.1	Jumlah Produksi Ikan Menurut Pemeliharaan, Penangkapan (ton) dan Kecamatan di Kabupaten Agam, 2022 <i>Number of Fish Production by The Raising, Catching (ton) and Subdistrict in Agam Regency, 2022</i>	307
5.5.2	Luas Area dan Produksi Ikan Menurut Kecamatan di Kabupaten Agam, 2022 <i>Total Area and Product of Fish According to Subdistrict in Agam Regency, 2022</i>	308
5.5.3	Jumlah Produksi Benih Ikan Menurut Kecamatan di Kabupaten Agam, 2022 <i>Total Area and Product of Fish According to Subdistrict in Agam Regency, 2022</i>	309
5.5.4	Luas Usaha Budidaya Perikanan Air Tawar Menurut Kecamatan di Kabupaten Agam, 2022 <i>Area of Cultivation Fresh Water Fishery by Subdistrict in Agam Regency, 2022</i>	310
5.5.5	Produksi Usaha Budidaya Perikanan Air Tawar Menurut Kecamatan di Kabupaten Agam, 2022 <i>Production of Cultivation Fresh Water Fishery by Subdistrict in Agam Regency, 2022</i>	311
5.5.6	Jumlah Nelayan Penangkap Ikan Laut Menurut Kecamatan di Kabupaten Agam, 2022 <i>Number Fishermen Fishing by Subdistrict in Agam Regency, 2022</i>	312
5.5.7	Jumlah Perahu Tanpa Motor dan Kapal Menurut Kecamatan dan Jenisnya di Kabupaten Agam, 2022 <i>Number of Non Boat Motor and Ship by Subdistrict and Kind in Agam Regency, 2022</i>	313
5.5.8	Jumlah Pembudidaya, Pengolah Ikan dan Pokmaswas Menurut Kecamatan di Kabupaten Agam, 2022 <i>Number Fishermen Fishing by Subdistrict in Agam Regency, 2022</i>	314
5.5.9	Banyaknya Mesin Pengolah Jagung Menurut	

	Kecamatan di Kabupaten Agam, 2022 <i>Number of Corn Processing Machines by Subdistrict in Agam Regency, 2022</i>	315
5.5.10	Banyaknya Mesin Pengolah Tanah Menurut Kecamatan di Kabupaten Agam, 2022 <i>Number of Land Processing Machines by Subdistrict in Agam Regency, 2022</i>	316
5.5.11	Banyaknya Mesin Pengolah Gabah Menurut Kecamatan di Kabupaten Agam, 2022 <i>Number of Grain Processing Machines by Subdistrict in Agam Regency, 2022</i>	317
6.	INDUSTRI, PERTAMBANGAN, DAN ENERGI/ INDUSTRY, MINING, AND ENERGY	
6.1	ENERGI / ENERGY	
6.1.1	Daya Terpasang, Produksi, dan Distribusi Listrik PT. PLN (Persero) pada Cabang/Ranting PLN Menurut Jenis Pemakaian di Kabupaten Agam, 2022 <i>Installed Electricity Power, Production, and Distribution of PT. PLN (Persero) at PLN Branch by Kind of Coustumer in Agam Regency, 2022.</i>	327
6.1.2	Jumlah Pelanggan Listrik Menurut ULP di Kabupaten Agam, 2019–2022 <i>Number of Electricity Customers by ULP in Agam Regency, 2019–2022</i>	328
6.1.3	Jumlah Pelanggan dan Air yang Disalurkan Menurut Kecamatan di Kabupaten Agam, 2022 <i>Number of Customers and Distributed Water by Subdistrict in Agam Regency, 2022</i>	329
6.2	INDUSTRI / INDUSTRY	
6.2.1	Jumlah Industri Kecil dan Tenaga Kerja Menurut Kecamatan di Kabupaten Agam, 2022 <i>Number of Small Industries and Labors by Subdistrict in Agam Regency, 2022</i>	330
6.2.2	Jumlah Industri Besar/Sedang dan Tenaga Kerja Menurut Kecamatan di Kabupaten Agam, 2022 <i>Number of Middle/Big Industries and Labors by Subdistrict in Agam Regency, 2022</i>	331
6.2.3	Jumlah Industri Kecil dan Industri Besar/Sedang Sedang Menurut Jenis Industry di Kabupaten Agam, 2022	

	<i>Number of Small Industries and Middle/Big Industries by Classification in Agam Regency, 2022.....</i>	332
6.2.4	Jumlah Tenaga Kerja pada industri Kecil dan Industri Besar/ Sedang Sedang Menurut Jenis Industry di Kabupaten Agam, 2022 <i>Number of Labour in Small Industries and Middle/Big Industries by Classification in Agam Regency, 2022.....</i>	333
7.	PARIWISATA/TOURISM	
7.1	Jumlah Rumah Makan/Restoran Menurut Kecamatan di Kabupaten Agam, 2019–2022 <i>Number of Restaurants by Subdistrict in Agam Regency, 2020–2022....</i>	342
7.2	Jumlah Objek Wisata Menurut Jenis dan Kecamatan di Kabupaten Agam, 2022 <i>Number of Tourism Object by Kind and Subdistricts in Agam Regency, 2022.....</i>	343
7.3	Jumlah Kelompok Kesenian Daerah Menurut Kecamatan di Kabupaten Agam, 2022 <i>Number of Traditional Art Group by Subdistricts in Agam Regency, 2022.....</i>	344
7.4	Jumlah Kunjungan Wisatawan Menurut Bulan dan Jenis Wisatawan di Kabupaten Agam, 2021–2022 <i>Number of Tourist Visit by Month and Kind of Tourist in Agam Regency, 2021–2022.....</i>	346
7.5	Jumlah Fasilitas, Kamar dan Tempat Tidur menurut Klasifikasi di Kabupaten Agam, 2022 <i>Number of Facility, Number of Room and Number of Bed by Clasification in Agam Regency, 2022.....</i>	348
7.6	Tingkat Penghunian Kamar Hotel Berbintang menurut Bulan dan Kelas Hotel Kabupaten Agam, 2021–2022 <i>Room Occupancy Rate in Star Hotel by Month and Hotel Class Agam Regency, 2021–2022.....</i>	349
7.7	Tingkat Pemakaian Tempat Tidur Hotel Berbintang menurut Bulan dan Kelas Hotel Kabupaten Agam, 2021–2022 <i>Bed Occupancy Rate in Star Hotel by Month and Hotel Class Agam Regency, 2021–2022.....</i>	350
7.8	Rata-rata Lama Menginap Tamu Asing pada Hotel Berbintang menurut Bulan dan Kelas Hotel Kabupaten Agam, 2021–2022 <i>Average Length of Stay of Foreign Guest in Star Hotel by Month and</i>	

	<i>Hotel Class Agam Regency, 2021-2022</i>	351
7.9	Rata-rata Lama Menginap Tamu Dalam Negeri pada Hotel Berbintang menurut Bulan dan Kelas Hotel Kabupaten Agam, 2021-2022 <i>Average Length of Stay of Indonesian Guest in Star Hotel by Month and Hotel Class Agam Regency, 2021-2022</i>	352
8.	TRANSPORTASI DAN KOMUNIKASI/ TRANSPORTATION AND COMMUNICATION	
8.1	TRANSPORTASI / TRANSPORTATION	
8.1.1	Panjang Jalan ¹ Menurut Tingkat Kewenangan Pemerintahan di Kabupaten Agam (km), 2020-2022 <i>Length of Roads¹ by Level of Government Authority in Agam Regency (km), 2020-2022</i>	361
8.1.2	Panjang Jalan Kabupaten Menurut Jenis Permukaan Jalan menurut Kecamatan di Kabupaten Agam (km), 2022 <i>Length of District Roads by Type of Road Surface by Subdistrict in Agam Regency (km), 2022</i>	362
8.1.3	Panjang Jalan Menurut Status dan Jenis Permukaan Jalan (Km) di Kabupaten Agam, 2022 <i>Length of Road by Surface Type and Status (Km) in Agam Regency, 2022</i>	363
8.1.4	Panjang Jalan Menurut Status dan Kondisi Permukaan Jalan (Km) di Kabupaten Agam, 2022 <i>Length of Road by Surface Condition and Status (Km) in Agam Regency, 2022</i>	364
8.1.5	Jumlah Jembatan Menurut Kecamatan di Kabupaten Agam, 2022 <i>Number of Bridge According to Subdistri in Agam Regency, 2022</i>	365
8.1.6	Jumlah Kendaraan Wajib Uji di Kabupaten Agam Berdasarkan Jenis Kendaraan (Unit), 2012-2022 <i>Amount of Motor Vehicle Obligated to Test Immearsurable of Agam Regency Based on Kind of Vehicles, 2012-2022</i>	366
8.1.7	Jumlah Kendaraan Bermotor yang Telah Uji Berkala di UPKB Kabupaten Agam (Unit), 2022 <i>Number of Motor Vehicle Oblig at Agam Regency, 2022</i>	368
8.1.8	Jumlah Kendaraan Bermotor Wajib Uji di UPKB Kabupaten Agam Berdasarkan Status (Unit), 2022 <i>Number of Motor Vehicle Oblig to Test at Agam Regency Based on Status, 2022</i>	369

8.1.9	Jumlah Kendaraan Bermotor yang Terdaftar pada Samsat Lubuk Basung Berdasarkan Jenis Kendaraan (Unit), 2022 <i>Number of Motor Vehicle Registered to Samsat Lubuk Basung by Kind of Vehicle, 2022</i>	370
8.1.10	Jumlah Kendaraan Bermotor yang Balik Nama pada Samsat Lubuk Basung Berdasarkan Jenis Kendaraan (Unit), 2022 <i>Number of Motor Vehicle Name Change at Samsat Lubuk Basung by Kind of Vehicle, 2022</i>	371
8.1.11	Jumlah Kendaraan Bermotor yang Terdaftar pada Samsat Bukittinggi Berdasarkan Jenis Kendaraan (Unit), 2022 <i>Number of Motor Vehicle Registered to Samsat Bukittinggi by Kind of Vehicle, 2022</i>	372
8.1.12	Jumlah Kendaraan Bermotor yang Balik Nama pada Samsat Bukittinggi Berdasarkan Jenis Kendaraan (Unit), 2022 <i>Number of Motor Vehicle Name Change at Samsat Bukittinggi by Kind of Vehicle, 2022</i>	373
8.2	KOMUNIKASI	
	COMMUNICATION	
8.2.1	Jumlah Kantor Pos Pembantu Menurut Kecamatan di Kabupaten Agam, 2019–2022 <i>Number of Post Offices Subsidiaries by Subdistrict in Agam Regency, 2019–2022</i>	374
8.2.2	Jumlah Wesel Pos yang Dikirm dan Diterima di Kabupaten Agam, 2011–2022 <i>Number of Sent and Received Money Order in Agam, 2011–2022</i>	375
8.2.3	Jumlah Surat Ekspres dan Surat Kilat Khusus yang Dikirim dan Diterima di Kabupaten Agam, 2021–2022 <i>Number of Express Letters and Special Express Letters that are Sent and Received in Agam, 2021–2022</i>	376
8.2.4	Jumlah Penerimaan dan Pengeluaran Giro dan Cek Pos di Kabupaten Agam, 2011–2022 <i>Number of Gyro and Post Office Check Income and Expenditure in Agam, 2011–2022</i>	378
8.2.5	Jumlah Menara Telekomunikasi Berdasarkan Nama Provider Menurut Kecamatan di Kabupaten Agam, 2022 <i>Number of Telecommunication Tower by The Provider's Name by Subdistri in Agam Regency, 2022</i>	379

9. PERBANKAN, KOPERASI, DAN HARGA-HARGA/ BANKING, COOPERATIVE, AND PRICES

9.1	Jumlah Koperasi Aktif Menurut Kecamatan di Kabupaten Agam, 2019–2022 <i>Number of Active Cooperative by Subdistrict in Agam Regency, 2019–2022</i>	389
9.2	Jumlah Koperasi Menurut Jenis Koperasi dan Kecamatan di Kabupaten Agam, 2022 <i>Number of Cooperative by Kind of Cooperative and Subdistrict in Agam Regency, 2022</i>	390
9.3	Jumlah Koperasi Aktif dan Anggota Menurut Kecamatan di Kabupaten Agam, 2022 <i>Number of Active Cooperative and Memeber by Subdistrict in Agam Regency, 2022</i>	391
9.4	Posisi Dana Giro, Deposito dan Tabungan pada Bank Nagari Cabang Lubuk Basung (Jutaan Rupiah), 2022 <i>Clearing Account, Deposit and Saving at Nagari Bank of Lubuk Basung Branch (Million Rupiahs), 2022</i>	392
9.5	Posisi Deposito Berjangka Menurut Jangka Waktu pada Bank Nagari Cabang Lubuk Basung (Jutaan Rupiah), 2022 <i>Outstanding of time Deposit by Period at Nagari Bank of Lubuk Basung Branch (Million Rupiahs), 2022</i>	393
9.6	Jumlah Penabung dan Nilai Tabungan (Jutaan Rupiah) Menurut Jenis Tabungan pada Bank Nagari Cabang Lubuk Basung, 2022 <i>Number of Account and Saving Deposit at Nagari Bank of Lubuk Basung Branch (Million Rupiahs), 2022</i>	394
9.7	Posisi Kredit pada Bank Nagari Cabang Lubuk Basung, 2022 <i>Credit at Nagari Bank of Lubuk Basung Branch (Million Rupiahs), 2022</i>	395
9.8	Jumlah Kantor Bank Menurut Kelompok Bank di Kabupaten Agam, 2022 <i>Number of Bank Office by Bank Group in Agam Regency,</i>	396
9.9	Jumlah Rekening dan Nominal Giro Bank Umum di Kabupaten Agam (Juta Rupiah), 2022 <i>Number of Accounts and Current Accounts of Commercial Banks in Agam Regency (Million Rupiahs), 2022</i>	397
9.10	Jumlah Rekening dan Nominal Tabungan Bank Umum di Kabupaten Agam (Juta Rupiah), 2022	

	<i>Number of Accounts and Saving of Commercial Banks in Agam Regency (Million Rupiahs), 2022</i>	398
9.11	Jumlah Rekening dan Nominal Deposito Bank Umum di Kabupaten Agam (Juta Rupiah), 2022 <i>Number of Accounts and Deposit of Commercial Banks in Agam Regency (Million Rupiahs), 2022</i>	399
9.12	Jumlah Pinjaman Rupiah Bank Umum Berdasarkan Lapangan Usaha di Kabupaten Agam (Juta Rupiah), 2022 <i>Amount of Commercial Bank Loan by Business Field in Agam Regency (Million Rupiahs), 2022</i>	400
9.13	Jumlah Pinjaman Rupiah Bank Umum Berdasarkan Penggunaan (KI/KMK/KK) (Juta Rupiah), 2022 <i>Commercial Bank Loan Amount Based on Usage (KI / KMK / KK) (Million Rupiahs), 2022</i>	404
9.14	Jumlah Pinjaman Rupiah Bank Umum Berdasarkan Skala Bisnis (UMKM/Non UMKM) (Juta Rupiah), 2022 <i>Commercial Bank Loan Amount Based on Business Scale (UMKM / Non-UMKM) (Million Rupiahs), 2022.....</i>	406
10.	PENGELUARAN PENDUDUK/POPULATION EXPENDITURE	
10.1	Rata-rata Pengeluaran per Kapita Sebulan Menurut Kelompok Komoditas (rupiah) di Kabupaten Agam, 2021 dan 2022 <i>Monthly Average Expenditure per Capita by Commodity Group (rupiahs) in Agam Regency, 2021 and 2022</i>	417
10.2	Persentase Pengeluaran per Kapita Sebulan Menurut Kelompok Komoditas di Kabupaten Agam, 2021 dan 2022 <i>Percentage of Monthly Expenditure per Capita by Commodity Group in Agam Regency, 2021 and 2022</i>	418
10.3	Persentase Penduduk Menurut Golongan Pengeluaran Per Kapita Sebulan di Kabupaten Agam, 2022 <i>Percentage of Population by Per Capita Spending Group a Month in Agam Regency, 2022</i>	419
11.	PERDAGANGAN/TRADE	
11.1	Harga Beras pada Beberapa Pasar Kecamatan menurut Jenis dan Bulan di Kabupaten Agam, 2022 <i>Retail Prices of Rice In Several Sub-District Market by Type of Rices and Month in Agam Regency, 2022.....</i>	429
11.2	Harga Beras Ketan/Pulut Hitam pada Beberapa Pasar Kecamatan Bulan di Kabupaten Agam, 2022	

	<i>Retail Prices of Black Pulp In Several Sub-District Market by Month in Agam Regency, 2022</i>	430
11.3	Harga Beras Ketan/Pulut Putih pada Beberapa Pasar Kecamatan menurut Bulan di Kabupaten Agam, 2022 <i>Retail Prices of White Pulp In Several Sub-District Market by Month in Agam Regency, 2022</i>	431
11.4	Harga Tepung Beras Rose Brand pada Beberapa Pasar Kecamatan menurut Bulan di Kabupaten Agam, 2022 <i>Retail Prices of Rice Flour Rose Brand In Several Sub-District Market by Month in Agam Regency, 2022</i>	432
11.5	Harga Tepung Beras Segitiga Biru pada Beberapa Pasar Kecamatan menurut Bulan di Kabupaten Agam, 2022 <i>Retail Prices of Rice Flour Segitiga Biru In Several Sub-District Market by Month in Agam Regency, 2022</i>	433
11.6	Harga Tepung Terigu Lencana Merah pada Beberapa Pasar Kecamatan menurut Bulan di Kabupaten Agam, 2022 <i>Retail Prices of Rice Flour Lencana Merah In Several Sub-District Market by Month in Agam Regency, 2022</i>	434
11.7	Harga Mie Telur Kering Tiga Ayam pada Beberapa Pasar Kecamatan menurut Bulan di Kabupaten Agam, 2022 <i>Retail Prices of Dry Egg Noodle In Several Sub-District Market by Month in Agam Regency, 2022</i>	435
11.8	Harga Daging Sapi pada Beberapa Pasar Kecamatan menurut Bulan di Kabupaten Agam, 2022 <i>Retail Prices of Beef In Several Sub-District Market by Month in Agam Regency, 2022</i>	436
11.9	Harga Ayam Kampung Hidup pada Beberapa Pasar Kecamatan menurut Bulan di Kabupaten Agam, 2022 <i>Retail Prices of Chicken In Several Sub-District Market by Month in Agam Regency, 2022</i>	437
11.10	Harga Ayam Ras Hidup pada Beberapa Pasar Kecamatan menurut Bulan di Kabupaten Agam, 2022 <i>Retail Prices of Live Purebred Chicken In Several Sub-District Market by Month in Agam Regency, 2022</i>	438
11.11	Harga Kembang pada Beberapa Pasar Kecamatan menurut Bulan di Kabupaten Agam, 2022 <i>Retail Prices of Bloated In Several Sub-District Market by Month in Agam Regency, 2022</i>	439

11.12	Harga Tongkol pada Beberapa Pasar Kecamatan menurut Bulan di Kabupaten Agam, 2022 <i>Retail Prices of Mackarel Tuna In Several Sub-District Market by Month in Agam Regency, 2022</i>	440
11.13	Harga Mujair pada Beberapa Pasar Kecamatan menurut Bulan di Kabupaten Agam, 2022 <i>Retail Prices of Tilapia Fish In Several Sub-District Market by Month in Agam Regency, 2022</i>	441
11.14	Harga Lele pada Beberapa Pasar Kecamatan menurut Bulan di Kabupaten Agam, 2022 <i>Retail Prices of Catfish In Several Sub-District Market by Month in Agam Regency, 2022</i>	442
11.15	Harga Ikan Asin Sepat No 1 pada Beberapa Pasar Kecamatan menurut Bulan di Kabupaten Agam, 2022 <i>Retail Prices of Salted Fish Number 1 In Several Sub-District Market by Month in Agam Regency, 2022</i>	443
11.16	Harga Ikan Asin Sepat No 2 pada Beberapa Pasar Kecamatan menurut Bulan di Kabupaten Agam, 2022 <i>Retail Prices of Salted Fish Number 2 In Several Sub-District Market by Month in Agam Regency, 2022</i>	444
11.17	Harga Ikan Asin teri No 1 pada Beberapa Pasar Kecamatan menurut Bulan di Kabupaten Agam, 2022 <i>Retail Prices of Ancovhies Number 1 In Several Sub-District Market by Month in Agam Regency, 2022</i>	445
11.18	Harga Ikan Asin teri No 2 pada Beberapa Pasar Kecamatan menurut Bulan di Kabupaten Agam, 2022 <i>Retail Prices of Ancovhies Number 2 In Several Sub-District Market by Month in Agam Regency, 2022</i>	446
11.19	Harga Telur Itik/Bebek pada Beberapa Pasar Kecamatan menurut Bulan di Kabupaten Agam, 2022 <i>Retail Prices of Duck Egg In Several Sub-District Market by Month in Agam Regency, 2022</i>	447
11.20	Harga Telur Ayam Kampung pada Beberapa Pasar Kecamatan menurut Bulan di Kabupaten Agam, 2022 <i>Retail Prices of Chicken Eggs In Several Sub-District Market by Month in Agam Regency, 2022</i>	448
11.21	Harga Telur Ayam Ras pada Beberapa Pasar Kecamatan menurut Bulan di Kabupaten Agam, 2022	

	<i>Retail Prices of Purebreed Chicken Eggs In Several Sub-District Market by Month in Agam Regency, 2022</i>	449
11.22	Harga Susu Kental Manis Putih pada Beberapa Pasar Kecamatan menurut Bulan di Kabupaten Agam, 2022 <i>Retail Prices of White Sweetened Condensed Milk In Several Sub-District Market by Month in Agam Regency, 2022</i>	450
11.23	Harga Margarine pada Beberapa Pasar Kecamatan menurut Bulan di Kabupaten Agam, 2022 <i>Retail Prices of Blue Band Margarine In Several Sub-District Market by Month in Agam Regency, 2022</i>	451
11.24	Harga Kelapa Tua pada Beberapa Pasar Kecamatan menurut Bulan di Kabupaten Agam, 2022 <i>Retail Prices of Old Coconut In Several Sub-District Market by Month in Agam Regency, 2022</i>	452
11.25	Harga Kubis/Kol Hijau pada Beberapa Pasar Kecamatan menurut di Kabupaten Agam, 2022 <i>Retail Prices of Cabbage Green In Several Sub-District Market by Month in Agam Regency, 2022</i>	453
11.26	Harga Kentang Besar pada Beberapa Pasar Kecamatan menurut Bulan di Kabupaten Agam, 2022 <i>Retail Prices of Large Potatos In Several Sub-District Market by Month in Agam Regency, 2022</i>	454
11.27	Harga Tomat pada Beberapa Pasar Kecamatan menurut Bulan di Kabupaten Agam, 2022 <i>Retail Prices of Tomato In Several Sub-District Market by Month in Agam Regency, 2022</i>	455
11.28	Harga Bawang Merah Besar pada Beberapa Pasar Kecamatan menurut Bulan di Kabupaten Agam, 2022 <i>Retail Prices of Large Shallot In Several Sub-District Market by Month in Agam Regency, 2022</i>	456
11.29	Harga Bawang Putih Sedang pada Beberapa Pasar Kecamatan menurut Bulan di Kabupaten Agam, 2022 <i>Retail Prices of Medium Garlic In Several Sub-District Market by Month in Agam Regency, 2022</i>	457
11.30	Harga Cabai Merah Keriting Sedang pada Beberapa Pasar Kecamatan menurut Bulan di Kabupaten Agam, 2022 <i>Retail Prices of Curly Red Chillies In Several Sub-District Market by Month in Agam Regency, 2022</i>	458

11.31	Harga Cabai Rawit Campur pada Beberapa Pasar Kecamatan menurut Bulan di Kabupaten Agam, 2022 <i>Retail Prices of Cayyene Pepper In Several Sub-District Market by Month in Agam Regency, 2022</i>	459
11.32	Harga Cabai Hijau pada Beberapa Pasar Kecamatan menurut Bulan di Kabupaten Agam, 2022 <i>Retail Prices of Green Chilli In Several Sub-District Market by Month in Agam Regency, 2022</i>	460
11.33	Harga Gula Pasir pada Beberapa Pasar Kecamatan menurut Bulan di Kabupaten Agam, 2022 <i>Retail Prices of Sugar In Several Sub-District Market by Month in Agam Regency 2022</i>	461
12.	SISTEM NERACA REGIONAL/SYSTEM OF REGIONAL ACCOUNTS	
12.1.	Produk Domestik Regional Bruto Atas Dasar Harga Berlaku Menurut Lapangan Usaha di Kabupaten Agam (miliar rupiah), 2018–2022 <i>Gross Regional Domestic Product at Current Market Prices by Industry in Agam Regency (billion rupiahs), 2018–2022</i>	471
12.2	Produk Domestik Regional Bruto Atas Dasar Harga Konstan 2011 Menurut Lapangan Usaha di Kabupaten Agam (miliar rupiah), 2018–2022 <i>Gross Regional Domestic Product at 2011 Constant Market Prices by Industry in Agam Regency (billion rupiahs), 2018–2022</i>	473
12.3	Distribusi Persentase Produk Domestik Regional Bruto Atas Dasar Harga Berlaku Menurut Lapangan Usaha di Kabupaten Agam, 2018 –2022 <i>Percentage Distribution of Gross Regional Domestic Product at Current Market Prices by Industry in Agam Regency, 2018 –2022</i>	475
12.4	Laju Pertumbuhan Produk Domestik Regional Bruto Atas Dasar Harga Konstan 2011 Menurut Lapangan Usaha di Kabupaten Agam (persen), 2018 –2022 <i>Growth Rate of Gross Regional Domestic Product at 2011 Constant Market Prices by Industry in Agam Regency (percent), 2018 –2022</i>	477
12.5	Produk Domestik Regional Bruto Atas Dasar Harga Berlaku Menurut Jenis Pengeluaran di Kabupaten Agam (miliar rupiah), 2018–2022 <i>Gross Regional Domestic Product at Current Market Prices by Type of Expenditure in Agam Regency (billion rupiahs), 2018–2022</i>	479
12.6	Produk Domestik Regional Bruto Atas Dasar Harga Konstan 2011 Menurut Jenis Pengeluaran	

	di Kabupaten Agam (miliar rupiah), 2018–2022 <i>Gross Regional Domestic Product at 2011 Constant Market Prices by Type of Expenditure in Agam Regency (billion rupiahs), 2018 –2022...</i>	480
12.7	Distribusi Persentase Produk Domestik Regional Bruto Kabupaten Agam Atas Dasar Harga Berlaku Menurut Jenis Pengeluaran, 2018–2022 <i>Percentage Distribution of Gross Regional Domestic Product of Agam Regency at Current Prices by Type of Expenditure, 2018–2022</i>	481
12.8	Laju Pertumbuhan Produk Domestik Regional Bruto Kabupaten Agam Atas Dasar Harga Konstan 2011 Menurut Jenis Pengeluaran, 2018–2022 <i>Growth Rate of Gross Regional Domestic Product of Agam Regency at 2011 Constant Market Prices by Type of Expenditure, 2018–2022</i>	482
13.	PERBANDINGAN ANTAR KABUPATEN/ KOTA/ REGENCY/MUNICIPAL COMPARISON	
13.1	Jumlah Penduduk Menurut Kabupaten/Kota di Provinsi Sumatera Barat (Jiwa), 2018–2022 <i>Population By Regency/Municipality in Sumatera Barat Province (People) , 2018 –2022</i>	491
13.2	Jumlah Penduduk Miskin Menurut Kabupaten/ Kota di Provinsi Sumatera Barat (Ribuan), 2018 - 2022 <i>Number of Population Below The Poverty Line by Regency/ Municipality in Sumatera Barat Province, 2018 - 2022</i>	492
13.3	Produk Domestik Regional Bruto Atas Dasar Harga Berlaku Menurut Kabupaten/Kota di Provinsi Sumatera Barat (Jutaan Rupiah), 2018–2022 <i>Gross Regional Domestic Product at Current Market Prices by Regency/Municipality in Sumatera Barat (Million Rupiahs), 2018 –2022.....</i>	493
13.4	Produk Domestik Regional Bruto Atas Dasar Harga Konstan Menurut Kabupaten/Kota di Provinsi Sumatera Barat (Jutaan Rupiah), 2018–2022 <i>Gross Regional Domestic Product at Constant Market Prices by Regency/Municipality in Sumatera Barat (Million Rupiahs), 2018 –2022.....</i>	495
13.5	Distribusi Persentase Terhadap Total PDRB Seluruh Kabupaten/ Kota Atas Dasar Harga Berlaku Provinsi Sumatera Barat, 2018 –2022 <i>Percentage Distribution of Total Gross Regional Domestic Regency/ Municipality At Current Market Prices of Sumatera Barat Province ,</i>	

	2018 –2022	497
13.6	Laju Pertumbuhan Produk Domestik Regional Bruto Menurut Kabupaten/Kota di Provinsi Sumatera Barat, 2018 - 2022 <i>Contribution Percentage to Total Gross Regional Domestic Product by Regency/ Municipality in Sumatera Barat Province, 2018 - 2022</i>	498
13.7	Produk Domestik Regional Bruto Per Kapita Atas Dasar Harga Berlaku Menurut Kabupaten/Kota di Provinsi Sumatera Barat (Juta Rupiah/Jiwa), 2018–2022 <i>Gross Regional Domestic Product at Current Market Prices by Regency/Municipality in Sumatera Barat Province (Million Rupiah/ person) , 2018 –2022</i>	499
13.8	Produk Domestik Regional Bruto Per Kapita Atas Dasar Harga Konstan Menurut Kabupaten/Kota di Provinsi Sumatera Barat (Juta Rupiah/Jiwa), 2018–2022 <i>Gross Regional Domestic Product at Constant Market Prices by Regency/Municipality in Sumatera Barat Province (Million Rupiah/ person) , 2018–2022</i>	500
13.9	Persentase Penduduk Miskin, Gini Ratio, Garis Kemiskinan, Indeks Kedalaman Kemiskinan (P1) dan Indeks Keparahan Kemiskinan (P2) Menurut Kabupaten/Kota di Provinsi Sumatera Barat, 2021–2022 <i>Total and Percentage Poor People, Poverty Line, Poverty Gap Index and Poverty Severity Index by Regency/Municipality in Sumatera Barat Province, 2021-2022</i>	501
13.10	Indeks Pembangunan Manusia Menurut Kabupaten/ Kota di Provinsi Sumatera Barat, 2018–2022 <i>Human Development Index by Regency/Municipality in West Sumatera Province, 2018–2022.....</i>	503
13.11	Angka Harapan Hidup (AHH) Menurut Kabupaten/Kota di Sumatera Barat, 2018–2022 <i>Life Expectancy at Birth By Regency/Municipality in Sumatera Barat Province, 2018–2022</i>	504
13.12	Angka Harapan Lama Sekolah Menurut Kabupaten/Kota di Sumatera Barat, 2018–2022 <i>Expected Years of Schooling by Regency/Municipality in Sumatera Barat Province, 2018–2022</i>	505
13.13	Rata-rata Lama Sekolah Menurut Kabupaten/ Kota di Sumatera Barat, 2018–2022 <i>Mean Year of Schooling by Regency/Municipality in Sumatera Barat</i>	

	<i>Province, 2018–2022</i>	506
13.14	Pengeluaran Per kapita Disesuaikan Penduduk Menurut Kabupaten/Kota di Provinsi Sumatera Barat (ribu Rupiah), 2018–2022 <i>Adjusted Expenditure Per Capita by Regency/Municipality in Sumatera Barat Province (thousand Rupiah), 2018–2022</i>	507
13.15	Rata-rata Pengeluaran per Kapita Sebulan Makanan dan Bukan Makanan Menurut Kabupaten/Kota di Provinsi Sumatera Barat, 2022 <i>Monthly Average of Food and Non-Food Expenditure per Capita in Urban and Rural Areas by Regency/Municipality in Sumatera Barat Province, 2022</i>	508
13.16	Tingkat Pengangguran Terbuka Menurut Kabupaten/ Kota di Sumatera Barat (persentase), 2018–2022 <i>Open Unemployment Rate Regency or Municipality in Sumatera Barat Province (percentage), 2018–2022</i>	509
13.17	Angka Partisipasi Murni (APM) dan Angka Partisipasi Kasar (APK) per Kabupaten/Kota di Sumatera Barat (persentase), 2022 <i>Pure Participation Rate (APM) and Gross Enrollment Rate (APK) by Regency / Municipality in Sumatera Barat Province (percentage), 2022</i>	510
13.18	Angka Partisipasi Sekolah (APS) per Kabupaten/ Kota di Sumatera Barat (persentase), 2022 <i>School Participation Rate (APS) by Regency / Municipality in Sumatera Barat Province (percentage), 2022</i>	512

DAFTAR GAMBAR/LIST OF FIGURES

	Halaman Page	
1.1	Jarak dari Kecamatan ke Pusat Pemerintahan Kabupaten Agam (km), 2022 <i>Distance between Subdistrict to Capital of Government in Agam Regency (Km), 2022</i>	7
1.2	Luas Wilayah menurut Kecamatan di Kabupaten Agam (km), 2022 <i>Area of Subdistrict in Agam Regency (km), 2022</i>	8
2.1	Jumlah Anggota DPRD Agam menurut asal partai , 2022 <i>The number of members of the Agam DPRD according to the origin of the party , 2022</i>	25
2.2	Realisasi Belanja Menurut Kecamatan di Kabupaten Agam, 2022 <i>Expenditure Realization by District in Agam Regency, 2022</i>	26
3.1	Jumlah Penduduk Kabupaten Agam menurut Kelompok Umur, 2022 <i>Population Number Agam Regency Population according to Age, 2022</i>	57
3.2	Penduduk Angkatan Kerja yang Bekerja Menurut Status Pekerjaan Utama di Kabupaten Agam, 2022 <i>Number of Labor Force Who Working by Main Employment Status in Agam Regency</i>	58
4.1	Jumlah Posyandu menurut Kecamatan di Kabupaten Agam, 2022 <i>Number of Integrated Health Post by Subdistrict in Agam Regency , 2022</i>	82
4.2	Jumlah Fasilitas Sekolah menurut Kecamatan di Kabupaten Agam, 2022 <i>Number of School Facility by Subdistrict in Agam Regency, 2022</i>	83
5.1	Produksi Padi Sawah Menurut Kecamatan di Kabupaten Agam, 2022 <i>Production of Wet Rice Field by Subdistricts in Agam Regency , 2022</i>	
5.2	Luas Panen Padi Sawah Menurut Kecamatan di Kabupaten Agam, 2022 <i>Harvest Area of Wet Rice Field by Subdistricts in Agam Regency , 2022</i>	
6.1	Jumlah Pelanggan Listrik ULP Baso Kabupaten Agam, 2019–2022 <i>Number of Electricity Customers ULP Baso Agam Regency, 2019–2022</i>	324

	Halaman Page	
6.2	Jumlah Tenaga Kerja pada industri Kecil di Kabupaten Agam, 2022 <i>Number of Labour at Small Industries in Agam Regency, 2022</i>	325
7.1	Jumlah Kelompok Kesenian Daerah di Kabupaten Agam, 2022 <i>Number of Traditional Art Group in Agam Regency, 2022</i>	340
7.2	Jumlah Kunjungan Wisatawan Menurut Bulan di Kabupaten Agam, 2022 <i>Number of Tourist Visit by Month in Agam Regency, 2022</i>	341
8.1	Panjang Jalan Menurut Kecamatan di Kabupaten Agam (km), 2022 <i>Length of Roads by Subdistrict in Agam Regency (km), 2022</i>	359
8.2	Panjang Jalan Menurut Jenis Permukaan Jalan di Kabupaten Agam (km), 2022 <i>Length of Roads by Road Surface Type in Agam Regency (km), 2022</i>	360
9.1	Jumlah Koperasi Aktif di Kabupaten Agam, 2022 <i>Number of Active Cooperative in Agam Regency, 2022</i>	387
9.2	Jumlah Penabung Menurut Jenis Tabungan pada Bank Nagari Cabang Lubuk Basung, 2022 <i>Number of Account and Saving Deposit at Nagari Bank of Lubuk Basung Branch (Million Rupiahs), 2022</i>	388
10.1	Rata-rata Pengeluaran per Kapita Sebulan Makanan menurut Kabupaten/Kota di Sumatera Barat, 2022 <i>Average Monthly Expenditure per Capita on Food by District/City in West Sumatra, 2022</i>	414
10.2	Pengeluaran per Kapita Sebulan Makanan (rupiah) di Kabupaten Agam, 2022 <i>Monthly Food Expenditure per Capita (rupiah) in Agam Regency, 2022</i>	415
11.1	Harga Tongkol pada Pasar Baso di Kabupaten Agam, 2022 <i>Price of Fish at Baso Market in Agam Regency, 2022</i>	427
11.2	Harga Beras Ketan pada Pasar Baso di Kabupaten Agam, 2022 <i>Price of Sticky Rice at Matur Market in Agam Regency, 2022</i>	428
12.1	PDRB Atas Dasar Harga Berlaku Kabupaten Agam, 2019-2022 <i>GDP at Current Price in Agam Regency, 2019-2022</i>	469

	Halaman Page
12.2	PDRB Atas Dasar Harga Konstan Kabupaten Agam, 2018-2022 <i>GDP at Constant Price in Agam Regency, 2018-2022</i> 470
13.1	Indeks Pembangunan Manusia Menurut Kabupaten/ Kota di Provinsi Sumatera Barat, 2022 <i>Human Development Index by Regency/Municipality in West Sumatera Province, 2022</i> 489
13.2	Jumlah Penduduk Miskin Menurut Kabupaten/ Kota di Provinsi Sumatera Barat, 2022 <i>Number of Poor People by Regency/Municipality in West Sumatera Province, 2022</i> 490

PENJELASAN UMUM/EXPLANATORY NOTES

Tanda-tanda, satuan-satuan, dan lain-lainnya yang digunakan dalam publikasi ini adalah sebagai berikut:

Symbols, measurement units, and acronyms which are used in this publication, are as follows:

1. TANDA-TANDA/SYMBOLS

Data tidak tersedia/Data not available	: ...
Tidak ada atau nol /Null or zero	: -
Data dapat diabaikan/Data negligible	: 0
Tanda decimal/Decimal point	: ,
Data tidak dapat ditampilkan/Not applicable	: NA
Angka estimasi/Estimated figures	: e
Angka diperbaiki/Revised figures	: r
Angka sementara/Preliminary figures	: x
Angka sangat sementara/Very preliminary figures	: xx
Angka sangat sangat sementara/Very very preliminary figures	: xxx

2. SATUAN/UNITS

barel/barrel	: 158,99 liter/litres = 1/6,2898 m ³
hektar (ha)/hectare (ha)	: 10 000 m ²
kilometer (km)/kilometres (km)	: 1 000 meter/meters (m)
knot/knot	: 1,8523 km/jam (km/hour)
kuintal/quintal	: 100 kg
KWh	: 1 000 Watt hour
MWh	: 1 000 KWh
liter (untuk beras)/litre (for rice)	: 0,80 kg
MMSCF	: 1/35,3 m ³
metrik ton (m.ton)/metric ton (m. ton)	: 0,98421 long ton = 1 000 kg
ons/ounce	: 28,31 gram/grams
ton	: 1 000 kg

Satuan lain: buah, dus, butir, helai/lembar, kaleng, batang, pulsa, ton kilometer (ton-km), jam, menit, persen (%).

Other units: unit, pack, pieces, sheet, tin, pulse, ton-kilometres(ton-km), hour, minute, percent (%).

Perbedaan angka di belakang koma disebabkan oleh pembulatan angka.

The difference in decimal numbers is caused by rounding.

DAFTAR SINGKATAN/ LIST OF ABBREVIATIONS

SI	: Stasiun Iklim
SIMPK	: Stasiun Meteorologi Pertanian Khusus
t.t	: Tempat tidur
BCG	: Bacillus Calmette Guerin
DPT	: Difteri, Pertusis, Tetanus
TT	: Tetanus Toxoid
IOT	: Industri Obat Tradisional/ <i>Traditional Medicine Industry</i>
IKOT	: Industri Kecil Obat Tradisional/ <i>Traditional Medicine Small</i>
Alkes	: Alat kesehatan/ <i>Health Kits</i>
PKRT	: Perbekalan Kesehatan Rumah tangga/ <i>Household Health Logistics</i>
Kompl	: Komplemen/ <i>Complement</i>
IRTP	: Industri Pangan Produksi Rumah Tangga/ <i>Foods Home Industry</i>
PBF	: Pedagang Besar Farmasi/ <i>Pharmacy Whole-seller</i>
GFK	: Gudang Farmasi Kab/Kota/Regency/ <i>Municipality Pharmacy Warehouse</i>
RB	: Rumah Bersalin/ <i>Delivery House</i>
Pustu	: Puskesmas pembantu/ <i>Auxiliary Public Health Center</i>
BP	: Balai Pengobatan/ <i>Polyclinic</i>
TPS	: Tempat Pembuangan Sementara / <i>landfill</i>
Jamkesmas	: Jaminan kesehatan masyarakat miskin/ <i>Poor public health insurance</i>
PJKMU	: Program Jaminan Kesehatan Masyarakat Umum
SIUP	: Surat Ijin Usaha Perdagangan/ <i>Trading Permission Letter</i>
TDP	: Tanda Daftar Perusahaan/ <i>Company Registration Identity</i>
API	: Angka Pengenal Importir/ <i>Importer's Identity Number</i>

Statistik Kunci, 2020–2022 Key Statistics, 2020–2022

Rincian/Description	Satuan/Unit	2020	2021	2022
(1)	(2)	(3)	(4)	(5)
SOSIAL/SOCIAL				
Penduduk ¹ /Population ¹	jiwa/people	494 614	534 202	540 905
Angka Harapan Hidup ^{1-e₀} /Life Expectancy Rate ¹	tahun/years	72,37	72,53	72,89
Rata-rata Lama Sekolah/Mean Year of Schooling	tahun/years	8,96	8,97	8,98
Harapan Lama Sekolah/Expected Years Schooling	tahun/years	13,87	13,88	13,88
Tingkat Partisipasi Angkatan Kerja -TPAK ^{2,3} Labour Force Participation Rate-LFPR ^{2,3}	%	70,29	66,49	
Tingkat Pengangguran Terbuka-TPT ² Unemployment Rate-UR ²	%	4,61	5,06	4,93
Penduduk Miskin ⁵ /Poor People ⁴	ribu/thousand	33,31	34,26	31,33
Persentase Penduduk Miskin ⁴ Percentage of Poor People ⁴	%	6,75	6,85	6,22
Indeks Pembangunan Manusia-IPM ⁵ Human Development Index ⁵	–	72,46	72,57	73,29
EKONOMI/ECONOMIC				
Produk Domestik Regional Bruto (PDRB) Harga Berlaku ⁶ Gross Regional Domestic Bruto (GRDP) at Current Price ⁶	triliun rupiah trillion rupiahs	20,37	21,34	20,37
Laju Pertumbuhan Ekonomi ⁸ /Economic Growth ⁷	%	-1,38	3,7	4,21
PDRB Per Kapita Harga Berlaku ^{6,8} Per Capita of GRDP at Current Price ^{6,8}	juta rupiah million rupiahs	38,63	39,96	

- Catatan/Notes: ¹ Hasil proyeksi penduduk Indonesia 2011–2035 (pertengahan tahun/Juni)/The result of Indonesia population projection 2011–2035 (mid year/June)
- ² Kondisi Agustus/Condition at August
- ³ Menggunakan penimbang hasil proyeksi penduduk tahun 2011–2035/Weighted by the 2011–2035 population projection
- ⁴ Kondisi Maret/Condition at March
- ⁵ Sejak tahun 2011, IPM dihitung dengan metode baru. Komponen IPM metode baru adalah angka harapan hidup saat lahir, harapan lama sekolah, rata-rata lama sekolah, dan pengeluaran per kapita/Since 2011, HDI was calculated using new method. New HDI component are life expectancy at birth, expected years of schooling, means years of schooling, and expenditure per capita
- ⁶ Mulai tahun 2011 mengadopsi System of National Account 2009 (SNA 2009)/Since 2011 is in line with System of National Account 2009 (SNA 2009)
- ⁷ Menggunakan tahun dasar 2011 (2011=100)/Using 2011 base year (2011=100)
- ⁸ Menggunakan proyeksi penduduk berdasarkan hasil SP2011/Using population projection based on SP2011

BAB
Chapter
1

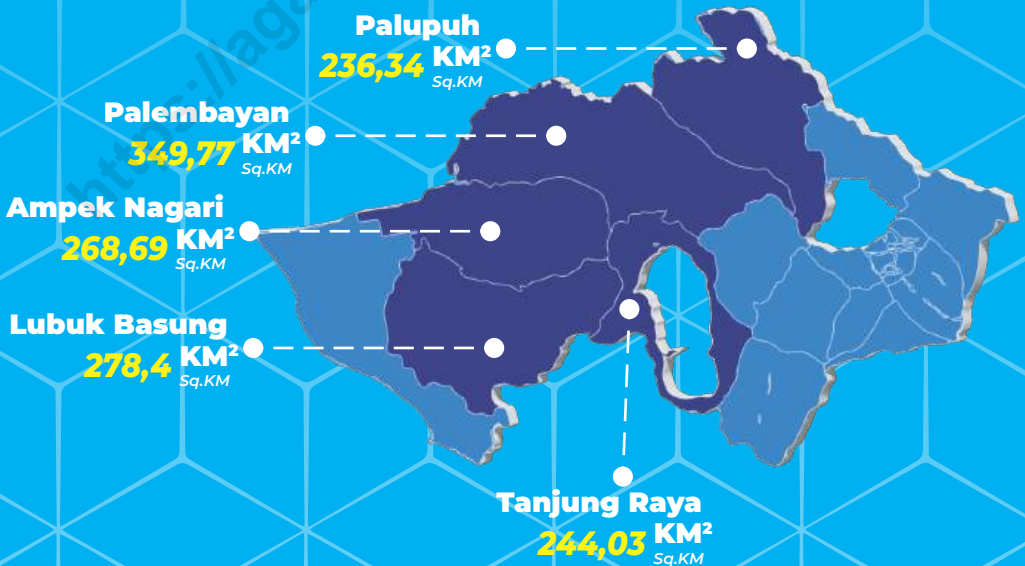
GEOGRAFI DAN IKLIM

Geography and Climate

**Luas Wilayah
Kabupaten Agam**
Total Area of Agam Regency

2.226,27 KM²
Sq.KM

5 Kecamatan Terluas di Kabupaten Agam
5 Largest Sub-District in Agam Regency



PENJELASAN TEKNIS

1. Badan Pusat Statistik (BPS) telah melakukan pendataan Potensi Desa (Podes) sejak tahun 1980. Sejak saat itu, Podes dilaksanakan secara rutin sebanyak 3 kali dalam kurun waktu sepuluh tahun untuk mendukung kegiatan Sensus Penduduk, Sensus Pertanian, ataupun Sensus Ekonomi. Dengan demikian, fakta penting terkait ketersediaan infrastruktur dan potensi yang dimiliki oleh setiap wilayah dapat dipantau perkembangannya secara berkala dan terus menerus.
2. Sejak tahun 2010, pendataan Podes mengalami perubahan dengan adanya penambahan kuesioner suplemen kecamatan dan Kecamatan di Kabupaten Paser. Penambahan kuesioner tersebut bertujuan untuk meningkatkan manfaat data Podes bagi para konsumen data dan pemerintah daerah dalam perencanaan pembangunan wilayah.
3. Data Podes merupakan satu-satunya sumber data kewilayahan yang muatannya beragam dan memberi gambaran tentang situasi pembangunan suatu wilayah (regional). Ini berbeda dengan data dari hasil pendekatan rumah tangga yang lebih menekankan pada dimensi aktivitas sektoral. Keduanya sama penting dan menjadi kekayaan

TECHNICAL NOTES

1. *BPS-Statistics Indonesia has already recorded village potential (Podes) since 1980. Since then, Podes regularly implemented 3 (three) times within ten years to support the activities of the Population Census, Agriculture Census, or Economic Census. Thus, important facts related to the availability of infrastructure and the potential possessed by each region can be monitored regularly and continually.*
2. *Since 2010, Podes has been changed especially in providing additional information from Sub District and Sub District in Paser Regency, using separate questionnaires. The goal of these changes is to provide more benefits for data users and local government in regional development planning.*
3. *Podes data is the only one Source of spatial data consisting of various information and providing a picture of development progress in a region. The Podes data are different from data resulted from household surveys focusing on the dimension of sectoral activities. Both kind of data are important and become the trade mark of BPS on the data richness aspect.*

- BPS.
4. Cakupan Wilayah Pencacahan Podes dilakukan secara sensus terhadap seluruh wilayah administrasi pemerintahan terendah setingkat desa (yaitu desa, kelurahan, nagari, Unit Permukiman Transmigrasi (UPT)) yang masih dibina oleh kementerian terkait.
 5. Luas wilayah adalah sebuah daerah yang dikuasai atau menjadi teritorial dari sebuah kedaulatan. Sebuah wilayah dikelilingi oleh batas-batas kondisi fisik alam, misalnya sungai, gunung atau laut.
 6. Iklim adalah keadaan hawa (suhu, kelembaban, awan, hujan, dan sinar matahari) pada suatu daerah dalam jangka waktu yang agak lama (30 tahun).
 7. Sungai adalah aliran air yang besar (biasanya buatan alam).
 8. Curah hujan adalah banyaknya hujan yang tercurah (turun) di suatu daerah dalam jangka waktu tertentu.
 9. Hari hujan adalah hari terkumpulnya curah hujan setinggi 0.5 mm atau lebih. Apabila kurang dari ketentuan tersebut, maka hari hujan dianggap nol meskipun curah hujan tetap diperhitungkan.
4. *Podes Coverage Podes enumeration is implemented as a census of the lowest governmental administrative region equivalent to village (i.e. village, sub-district, nagari, and Transmigration Settlement Unit which is still fostered by the relevant ministries).*
 5. *The area is a territory that is controlled or becomes territorial of a sovereignty. An area surrounded by boundaries of natural physical conditions, such as rivers, mountains or seas*
 6. *Climate is the state of the weather (temperature, humidity, clouds, rain, and sun) on an area within a longer period of time (30 years).*
 7. *The river is large stream of water (usually made in nature).*
 8. *Rainfall is the amount of rain poured down in an area within a certain period.*
 9. *Rainy day is the day of rainfall accumulated as high as 0.5 mm or more. If it is less than that, then the rainy day is considered zero even though rainfall is still calculated.*

ULASAN**DESCRIPTION****Geografis**

Secara Geografis Kabupaten Agam terletak Antara 00°01'34" - 00°28'43" Lintang Selatan dan 99°46'39" - 100°32'50" Bujur Timur. Berada pada ketinggian antara 0 - 2.877 meter di atas permukaan laut. Sebelah utara berbatasan dengan Kabupaten Pasaman dan Pasaman Barat, selatan dengan Kabupaten Padang Pariaman dan Tanah Datar, timur dengan Kabupaten Lima Puluh Kota dan barat dengan Samudera Indonesia.

Terdapat sebanyak enam belas kecamatan di Kabupaten Agam, dengan kecamatan terluas berada di Kecamatan Palembayan dengan luas sebesar 349,77 km² dan kecamatan terkecil berada di Kecamatan Banuhampu dengan luas sebesar 28,48 km².

Iklim

Selama 2021, suhu tertinggi tercatat pada Bulan Maret yaitu sebesar 31,0°C sementara itu suhu terendah tercatat pada Bulan Desember yaitu sebesar 15,2°C, secara rata-rata suhu di Kabupaten Agam berkisar antara 21,6°C - 23,0°C sepanjang tahun 2021.

Kelembapan udara maksimal tercatat pada Bulan Januari yaitu sebesar 100 persen, sementara pada Bulan April tercatat kelembapan udara minimal yaitu sebesar 74 persen. Secara rata-rata kelembapan udara sepanjang tahun 2021 tercatat berkisar

Geography

Geographically, Agam Regency is located between 00°01'34 " - 00°28'43 " South Latitude and 99°46'39 " - 100°32'50 " East Longitude. Located at an altitude between 0 - 2,877 meters above sea level. The north is bordered by Pasaman and Pasaman Barat Regency, south with Padang Pariaman and Tanah Datar Regency, east by Lima Puluh Kota Regency and west with the Indonesian Ocean.

There are sixteen sub-districts in Agam Regency, with the largest sub-district in Palembayan with an area of 349.77 km² and the smallest sub-district in Banuhampu with an area of 28.48 km².

Climate

During 2021, the highest temperature was recorded in March, which was 31.0°C, while the lowest temperature was recorded in December, which was 15.2°C, the average temperature in Agam Regency ranged from 21.6°C - 23.0°C throughout 2021.

The maximum humidity is recorded in January, which is 100 percent, while in April, the minimum humidity is recorded at 74 percent. On average, air humidity throughout 2021 is recorded to range from 88 percent - 92 percent.

antara 88 persen - 92 persen.

Pada Bulan Maret 2021, tercatat kecepatan angin maksimal yaitu sebesar 2,8 m/s sementara itu kecepatan minimum tercatat pada Bulan Agustus, September, November dan Desember yaitu sebesar 0,4 m/s.


Pada Bulan November 2021 tercatat sebanyak 24 hari hujan dengan curah hujan tercatat sebanyak 411 mm, sementara itu jumlah hari hujan paling sedikit terjadi di Bulan februari yaitu sebanyak 8 hari dan curah hujan terendah tercatat pada Bulan Juli yaitu sebesar 155 mm.

In March 2021, the maximum wind speed was recorded at 2.8 m/s while the minimum speed was recorded in August, September, November and December, which was 0.4 m/s.

In November 2021 there were 24 rainy days with recorded rainfall of 411 mm, while the least number of rainy days occurred in February, which was 8 days and the lowest rainfall was recorded in July, which was 155 mm.

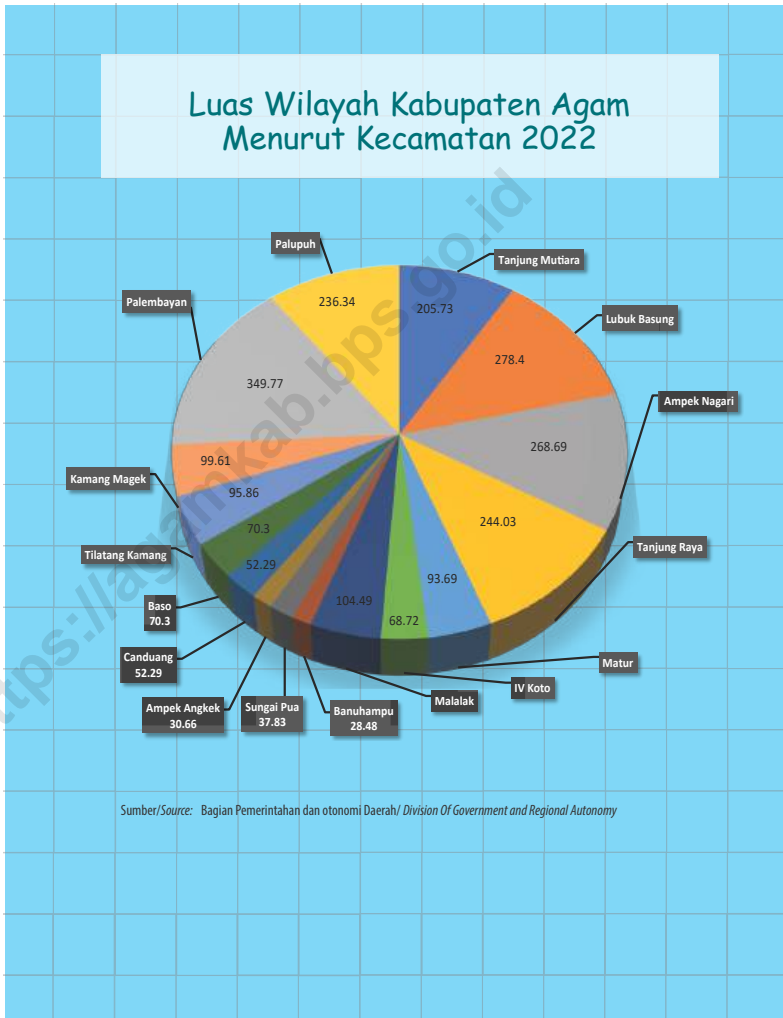
Gambar
Figures 1.1

**Jarak dari Kecamatan ke Pusat Pemerintahan
Kabupaten Agam (km), 2022**
*Distance between Subdistrict to Capital of Government in
Agam Regency (Km), 2022*



Gambar 1.2
Figures

Luas Wilayah menurut Kecamatan di Kabupaten Agam (km), 2022
Area of Subdistrict in Agam Regency (km), 2022



1.1 KEADAAN GEOGRAFI / GEOGRAPHY CONDITION

Tabel 1.1.1 **Luas Daerah dan Jumlah Pulau Menurut Kecamatan di Kabupaten Agam, 2022**
Total Area and Number of Islands by Subdistrict in Agam Regency, 2022

Kecamatan <i>Subdistrict</i>	Ibukota Kecamatan <i>Capital of Subdistrict</i>	Luas <i>Total Area</i> (km ² /sq.km)
(1)	(2)	(3)
Tanjung Mutiara	Tiku	205,73
Lubuk Basung	Manggopoh	278,4
Ampek Nagari	Bawan	268,69
Tanjung Raya	Maninjau	244,03
Matur	Matur	93,69
IV Koto	Balingka	68,72
Malalak	Malalak	104,49
Banuhampu	Sungai Buluh	28,48
Sungai Pua	Limo Suku	37,83
Ampek Angkek	Biaro	30,66
Canduang	Lasi	52,29
Baso	Baso	70,3
Tilatang Kamang	Pakan Kamis	95,86
Kamang Magek	Magek	99,61
Palembayan	Palembayan	349,77
Palupuh	Palupuh	236,34
Kabupaten Agam	Lubuk Basung	2 226,27

Lanjutan Tabel/*Continued Table 1.1.1*

Kecamatan <i>Subdistrict</i>	Persentase terhadap Luas Kabupaten <i>Percentage to Regency Area</i>	Jumlah Pulau <i>Number of Islands</i>
(1)	(4)	(5)
Tanjung Mutiara	9	3
Lubuk Basung	12	-
Ampek Nagari	12	-
Tanjung Raya	11	2
Matur	4	-
IV Koto	3	-
Malalak	5	-
Banuhampu	1	-
Sungai Pua	2	-
Ampek Angkek	1	-
Canduang	2	-
Baso	3	-
Tilatang Kamang	4	-
Kamang Magek	4	-
Palembayan	15	-
Palupuh	10	-
Kabupaten Agam	100	5

Sumber/*Source*: Bagian Pemerintahan dan otonomi Daerah/*Division Of Government and Regional Autonomy*

Tabel
Table 1.1.2

Tinggi Wilayah dan Jarak ke Ibukota Kabupaten Menurut Kecamatan di Kabupaten Agam, 2022
Altitude and Distance to the Capital of Regency by Subdistrict in Agam Regency, 2022

Kecamatan Subdistrict	Tinggi Wilayah (mdpl) Altitude (m a.s.l)	Jarak ke Ibukota Kabupaten Distance to the Capital of Regency
(1)	(2)	(3)
Tanjung Mutiara	0 - 500	36
Lubuk Basung	25 - 500	5
Ampek Nagari	7 - 1 000	18
Tanjung Raya	500 - 1 000	20
Matur	500 -> 1 000	45
IV Koto	500 -> 1 000	56
Malalak	500 -> 1 000	72
Banuhampu	500 -> 1 000	62
Sungai Pua	500 -> 1 000	62
Ampek Angkek	500 -> 1 000	69
Canduang	> 1 000	72
Baso	500 -> 1 000	79
Tilatang Kamang	500 -> 1 000	65
Kamang Magek	500 -> 1 000	73
Palembayan	500 -> 1 000	52
Palupuh	500 -> 1 000	76
Kabupaten Agam	0 -> 1 000	

Sumber/Source: Bagian Pemerintahan dan otonomi Daerah/ Division Of Government and Regional Autonomy

Tabel 1.1.3 **Letak Geografis Kabupaten Agam, 2022**
Table **Geographical Location of Agam Regency, 2022**

Uraian Items	Keterangan Explanation
(1)	(2)
Letak Geografis <i>Geographical Location</i>	Kabupaten Agam terletak Antara 00°01'34" - 00°28'43" Lintang Selatan dan 99°46'39" - 100°32'50" Bujur Timur <i>Agam Regency Lies Between 00°01'34" - 00°28'43" South Latitude and 99°46'39" - 100°32'50" East Longitude</i>
Utara <i>North</i>	Kab. Pasaman dan Pasaman Barat <i>Pasaman and Pasaman Barat Regency</i>
Timur <i>East</i>	Kabupaten Lima Puluh Kota <i>Lima Puluh Kota Regency</i>
Selatan <i>South</i>	Kab. Padang Pariaman dan Kab. Tanah Datar <i>Padang Pariaman and Tanah Datar Regency</i>
Barat <i>West</i>	Samudera Indonesia <i>Indonesian Ocean</i>

Sumber/Source: Bagian Pemerintahan dan otonomi Daerah/ *Division Of Government and Regional Autonomy*

Tabel
Table 1.1.4

Jarak antar Ibukota Kecamatan di Kabupaten Agam, 2022
Distance Among Capital Town in Agam Regency, 2022

Ibukota Kecamatan Capital of Subdistrict	Tiku	Manggopoh	Bawan	Pasar Maninjau	Pasar Matur	Balingka	Malalak	Sungai Buluh	Limo Suku	Biaro	Lasi	Baso	Pakan Kamis	Kamang Hilia	Pasar Palembang	Pasar Palupuh
Tiku	-	18	35	50	63	72	88	80	81	91	84	94	91	98	90	109
Manggopoh	18	-	17	32	45	54	69	62	63	73	66	76	73	80	72	91
Bawan	35	17	-	49	66	71	86	79	80	90	83	93	90	97	89	108
Pasar Maninjau	50	32	49	-	13	18	33	26	27	37	30	40	37	44	36	55
Pasar Matur	63	45	66	13	-	9	25	17	18	28	21	31	28	35	27	46
Balingka	72	54	71	18	9	-	16	8	9	19	12	22	19	27	18	38
Malalak	88	69	86	33	25	16	-	24	25	35	28	38	35	42	34	53
Sungai Buluh	80	62	79	26	17	8	24	-	4	14	7	17	14	21	27	32
Limo Suku	81	63	80	27	18	9	25	4	-	10	7	13	10	17	23	36
Biaro	91	73	90	37	28	19	35	14	10	-	7	3	12	19	37	30
Lasi	84	66	83	30	21	12	28	7	7	7	-	7	14	21	39	32
Baso	94	76	93	40	31	22	38	17	13	3	7	-	15	22	40	33
Pakan Kamis	91	73	90	37	28	19	35	14	10	12	14	15	-	7	37	25
Kamang Hilia	98	80	97	44	35	27	42	21	17	19	21	22	7	-	42	30
Pasar Palembang	90	72	89	36	27	18	34	27	23	37	39	40	37	42	-	56
Pasar Palupuh	109	91	108	55	46	38	53	32	36	30	32	33	25	30	56	-

Sumber/Source: Bagian Pemerintahan dan otonomi Daerah/ Division Of Government and Regional Autonomy

Tabel
Table 1.1.5

Nama-nama Sungai Menurut Kecamatan di Kabupaten Agam, 2022
Names of Rivers by Subdistrict in Agam Regency, 2022

Kecamatan Subdistrict	Keterangan Explanation	
	(1)	(3)
Tanjung Mutiara	1. Batang Antokan	6. Batang nilam
	2. Aru Tigo	7. Batang Tiku
	3. Jilatang	8. Batang Air Mak Ambun
	4. Inago	9. Padang jati
	5. Banda Gadang	10. Sungai Nibuang Baruah
Lubuk Basung	1. Batang Masang Kiri	7. Batang Kalulutan
	2. Batang Antokan	8. Batang Garinggiang
	3. Batang Sitalang	9. Batang Aia Lolo
	4. Batang Piarau	10. Bt.Aia Pilubang
	5. Batang Siguhung	11. Batang Pulau Kaciak
	6. Batang Silayang	12. Batang Pingai
Ampek Nagari	1. Batang Ambawan	11. Lubuak Pesoang
	2. Batang Talang	12. Lubuak Kaciak
	3. Lubuak Kalang	13. Lubuak Panyubarangan Dalam
	4. Lubuak Batu Gajah	14. Lubuak Punduang
	5. Lubuak Lasi	15. Lubuak Cukam
	6. Lubuak Ngungun	16. Lubuak Panjang
	7. Lubuak Tareh	17. Lubuak Anau
	8. Lubuak Patamuan	18. Lubuak Taban
	9. Lubuak Lenggang	19. Lubuak Tanah Hitam
	10. Lubuak Sikabu	20. Lubuak Karambia
Ampek Nagari	1. Batang Ambawan	5. Lubuak Lasi
	2. Batang Talang	6. Lubuak Ngungun
	3. Lubuak Kalang	7. Lubuak Tareh
	4. Lubuak Batu Gajah	8. Lubuak Patamuan

Lanjutan Tabel/*Continued Table* 1.1.5

Kecamatan Subdistrict	Keterangan Explanation	
(1)	(2)	(3)
Ampek Nagari	9. Lubuak Lenggang 10. Lubuak Sikabu 11. Lubuak Pesoang 12. Lubuak Kaciak 13. Panyubarangan Dalam 14. Lubuak Punduang	15. Lubuak Cukam 16. Lubuak Panjang 17. Lubuak Anau 18. Lubuak Taban 19. Lubuak Tanah Hitam 20. Lubuak Karambia
Tanjung Raya	1. Batang maransi 2. Batang pisang 3. Batang limau sundai 4. Batang balok 5. Batang tumayo 6. Batang baluran 7. Batang limau hantu 8. Batang maransi 9. Simpang dingin 10. Talimabuang 11. Gadang	12. Puduang 13. Sungai asam 14. sungai jauih 15. Banda guntuang 16. Sungai tabo 17. Banda berantai 18. Batang kurambik 19. Batang suak 20. sungai jauih 21. Batang antokan 22. Sungai languang
Matur	1. Batang Aie Lurah Panta 2. Muko Banda 3. Banda Kandi 4. Banda Gadang 5. Banda Labuah	6. Banda Sawah Laweh 7. Batang Lawang 8. Batang Matua 9. Batang sianok 10. Pincuran Tujuh

Lanjutan Tabel/*Continued Table 1.1.5*

Kecamatan Subdistrict	Keterangan Explanation	
(1)	(2)	(3)
IV Koto	1. Batang Aia Bawah Rimbo 2. Banda Kasiak 3. Sungai Tuhua	4. Batang Sianok 5. Sungai Landia
Malalak	1. Batang Mangui 2. Batang Marambuang 3. Sungai Janiah 4. Batang Tina/Lurah Papo 5. Batang Malanca 6. Batang Karak Pipih 7. Batang Malalak	8. Batang Lambah 9. Batang Kelok Katangka 10. Batang Nareh 11. Batang Lansingan 12. Batang Talago 13. Batang Ngurai 14. Batang Bayua
Banuhampu	1. Ngarai Rakik/Batang Tambuo 2. Ngarai Durian/Banda Durian 3. Batang Agam	4. Ngarai Koto Baru 5. Kubu Banda 6. Sungai Dareh
Ampek Angkek	1. Batang Aia Tumbuak 2. Batang Aia Baru 3. Banda Tunggang 4. Batang Aia Sikabu 5. Batang Aia Katiak 6. Batang Gadang	7. Batang Lubuak mato Kuciang 8. Sungai Ilang 9. Sungai Dalam 10. Batang Aia Si Tapuang 11. Batang Aia Simaragah

Lanjutan Tabel/*Continued Table 1.1.5*

Kecamatan Subdistrict	Keterangan Explanation	
(1)	(2)	(3)
Canduang	1. Jabua	4. Batang Aia Bancah
	2. Batang Aia nan bungsu	5. Batang Kasiak
	3. Batang Sikuwau	
Baso	1. Batang lasi	3. Banda anak aia
	2. Batang agam	
Kamang Magek	1. Batang Agam	2. Batang Tangalau
Palembayan	1. Batang Masang	8. Batang Aia Lambeh
	2. Batang Alahan Anggang	9. Batang aia Lubuak Gadang
	3. Batang air Kuran-kuran	10. Batang lilin
	4. Batang Air Maur	11. Batang taleh
	5. Batang Gumarang	12. Batang Air Sigaruntang
	6. Batang Sianok	13. Bukik tanjung Silayu
	7. Batang Aia Tembok	
Palupuh	1. Batang Sianok	6. Batang Aia Sungai Baluka
	2. Aia Dareh	7. Alahan Panjang
	3. Aia Biso	8. Ambacang Badak
	4. Aia Karuah	9. Koto Lereng
	5. Batang Aia	10. Batang Aia Gadang

Sumber/*Source*: Bagian Pemerintahan dan otonomi Daerah/ *Division Of Government and Regional Autonomy*

BAB
Chapter
2

PEMERINTAHAN

Government

December 2022

Jumlah PNS di Kabupaten Agam

Number of Civil Servant in Agam Regency

5.812

Turun
2,01%
dibanding tahun
2021



Perempuan

4.215

Female



Laki-laki

1.597

Male

Tingkat Pendidikan

Educational Level

1765

SD SMP
Primary Junior

511

SMA
Senior

941

Diploma I,II,III
Diploma I,II,III

4278

Diploma IV keatas
Diploma IV and Higher

PENJELASAN TEKNIS

1. Anggota Dewan Perwakilan Rakyat Daerah (DPRD) dipilih melalui pemilihan umum (pemilu) dan dilantik dalam masa jabatan lima tahun.
2. Susunan Pemerintahan Republik Indonesia Periode 2019-2024 terdiri dari presiden, wakil presiden, lembaga tinggi negara, kementerian, setingkat menteri, dan Lembaga Pemerintahan Non Kementrian (LPNK).
3. Data realisasi penerimaan dan pengeluaran daerah diperoleh dari Badan Pengelola Keuangan dan Aset Daerah Kabupaten Agam.
4. Lembaga Pemerintah Daerah terdiri dari Bupati, Sekretaris Daerah, Inspektorat Daerah, Dinas Pekerjaan Umum dan Penataan Ruang, Dinas Perhubungan, Dinas Komunikasi dan Informatika, Dinas Perikanan dan Ketahanan Pangan, Dinas Pertanian, Dinas Pariwisata, Pemuda dan Olahraga, Dinas Kesehatan, Dinas Sosial, Badan Keuangan Daerah, Dinas Koperasi, Industri dan Perdagangan, Dinas Pendidikan, Dinas Penanaman Modal Pelayanan Terpadu Satu Pintu dan Ketenagakerjaan, Dinas Lingkungan Hidup, Dinas Pekerjaan Umum Perumahan dan Pemukiman, Sekretariat Dewan, Badan Perencanaan Pembangunan Daerah, Badan

TECHNICAL NOTES

1. *Regional Representatives Members (DPRD) are elected through a general election and appointed for a five-years membership.*
2. *The government structure of Republic Indonesia Period 2019-2022 consists of president, vice president, state supreme agencies, ministries, ministerial level institutions, and non-ministerial institutions.*
3. *Data on the realization of revenues and regional expenditures is obtained from the Regional Financial and Asset Management Agency of the Agam Regency.*
4. *Regional Government agencies consist of the Regent, Regional Secretary, Regional Inspectorate, Public Works and Spatial Planning Office, Transportation Service, Communication and Information Technology Office, Fisheries and Food Security Service, Agriculture Service, Tourism, Youth and Sports Service, Health Service, Social Service, Regional Finance Agency, Office of Cooperatives, Industry and Trade, Education Office, One Stop Investment Service and Manpower Office, Environmental Service, Public Works Housing and Settlements Service, Council Secretariat, Regional Development Planning Agency, National Unity and Political Agency, Community Empowerment of Nagari Office,*

Kesatuan Bangsa dan Politik, Dinas Pemberdayaan Masyarakat Nagari, Badan Kepegawaian dan Pengembangan Sumber Daya Manusia, Badan Perpustakaan dan Kearsipan, Dinas Pengendalian Penduduk Keluarga Berencana, Pemberdayaan Perempuan dan Perlindungan Anak, Dinas Kependudukan, Catatan Sipil, Badan Penanggulangan Bencana Daerah, Satuan Polisi Pamong Praja dan Pemadam Kebakaran.

5. Statistik keuangan pemerintah daerah Kabupaten/Kota dikumpulkan oleh Badan Pusat Statistik melalui Dinas Pendapatan. Sektor keuangan sejak tahun 2000 dihitung berdasarkan tahun kalender yang berakhir pada bulan Desember.
 6. Realisasi Penerimaan dan Pengeluaran Pemerintah Kabupaten adalah realisasi/perhitungan APBD Kabupaten pada tiap tahun anggaran.
 7. Pendapatan Asli Daerah (PAD) adalah pendapatan yang diperoleh daerah yang dipungut berdasarkan peraturan daerah, guna keperluan daerah yang bersangkutan dalam membiayai kegiatannya.
 8. Dana Perimbangan adalah dana dari pendapatan APBN yang dialokasikan kepada Daerah untuk mendanai kebutuhan daerah dalam rangka pelaksanaan desentralisasi.
- Civil Service Agency and Human Resources Development, Library and Archives Agency, Family Planning Population Control Service, Women Empowerment and Child Protection, Population Service, Civil Registry, Regional Disaster Management Agency, Civil Service Police Unit and Fire Brigade.*
5. *Regency / Municipality regional government financial statistics are collected by the Central Statistics Agency through the Revenue Service. The financial sector since 2000 is calculated based on the calendar year ending in December.*
 6. *Actual revenue and expenditure of Regencial Government is the realization/regencial budget calculations for every fiscal year.*
 7. *Original Local Government Revenue is revenue that withheld based on local regulations in accordance with the legislation, for the purposes of financing their activities.*
 8. *Balanced Budget is the fund coming from the state budget that allocated to regions to fund their needs in the context of decentralization.*

ULASAN**DESCRIPTION****Dewan Perwakilan Rakyat Daerah****Regional House of Representative**

Pada periode 2021-2024, terdapat keterwakilan perempuan di DPRD Kabupaten Agam sebanyak empat kursi dari 45 kursi yang ada, keterwakilan ini berasal dari Partai Demokrat sebanyak satu kursi, Partai Keadilan Sejahtera sebanyak dua kursi dan Partai Gerakan Indonesia Raya sebanyak satu kursi.

In the 2021-2024 period, there are four seats in the Agam Regency DPRD, this representation comes from the Democratic Party with one seat, the Prosperous Justice Party with two seats and the Great Indonesia Movement Party with one seat.

Menurut tingkat pendidikan, sebanyak lima belas anggota berpendidikan SMA, tiga puluh anggota berpendidikan sarjana ke atas. Terdapat tiga anggota dewan berada pada usia 20-35 tahun, dan dua anggota dewan telah berusia lebih dari 60 tahun.

According to education level, as many as fifteen members have high school education, thirty members have undergraduate education and above. There are three board members who are aged 20-35 years, and two board members are over 60 years old.

Sepanjang tahun 2022, dihasilkan 10 peraturan daerah, 15 buah keputusan DPRD, 45 kali dilakukan rapat paripurna dan 11 kali dilakukan rapat anggaran.

Throughout 2022, 10 regional regulations were produced, 15 DPRD decisions were made, 45 plenary meetings were held and 11 budget meetings were held.

Sumber Daya Manusia**Human Resources**

Pada tahun 2022, tercatat sebanyak 3.851 pegawai fungsional tertentu, 1652 pegawai fungsional umum dan 448 pegawai struktural di lingkungan Pemerintahan Daerah Kabupaten Agam. Menurut jenis kelamin, pada jabatan fungsional keterbandingan antar pegawai negeri laki-laki dengan perempuan adalah 1:3, sementara di level struktural, lebih banyak pegawai laki-laki dibandingkan perempuan yaitu 4:3. Masih terdapat sebanyak 81 pegawai yang berpendidikan di

In 2022, there were 3,851 certain functional employees, 1652 general functional employees and 448 structural employees within the Agam Regency Regional Government. According to gender, in functional positions the comparison between male and female civil servants is 1:3, while at the structural level, there are more male employees than female employees, namely 4:3. There are still as many as 81 employees who are educated below high school, and in terms of rank and class, the most

bawah SMA, dan secara pangkat dan golongan, pegawai terbanyak berada pada golongan III.a /Penata Muda yaitu sebanyak 1.287 pegawai, IV.b/ Pembina Tk I sebanyak 1.201 pegawai, dan III.c/ Penata sebanyak 843 pegawai.

employees are in group III.a /Youth Organizers, which are 1,287 employees, IV.b/Tk I supervisors as many as 1,201 employees, and III.c/Students as many as 843 employees.

Keuangan Daerah

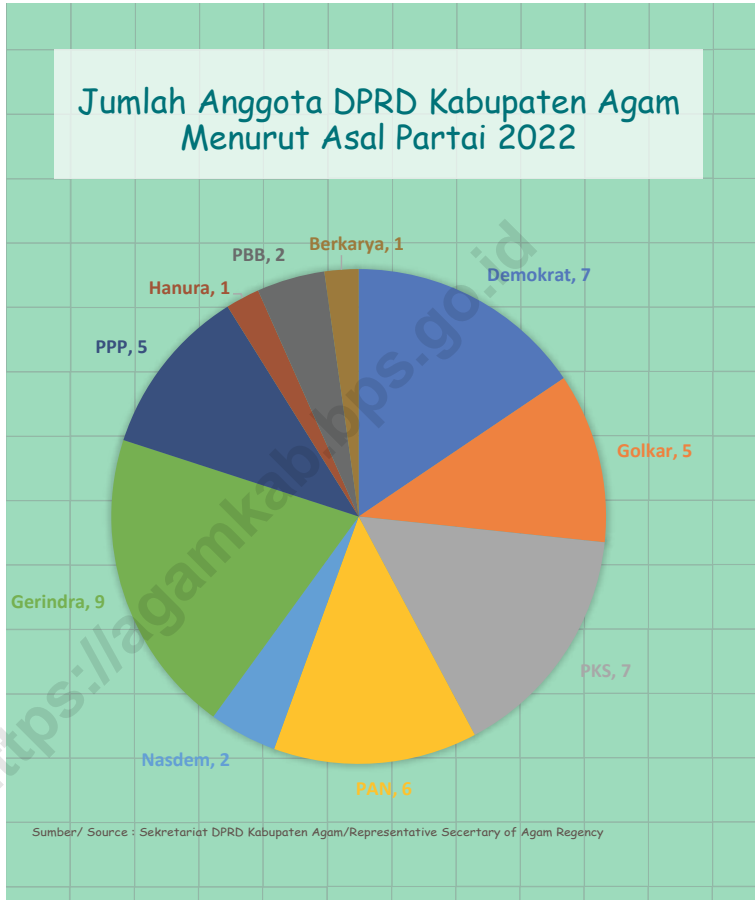
Realisasi pendapatan daerah pada tahun 2022 sebesar Rp.1.324.408.303.335,57 ribu yang berasal dari pendapatan asli daerah sebesar Rp.129.154.679.029,57 ribu, dana perimbangan sebesar Rp.1.049.572.464.910,00 ribu, dan lainlain pendapatan yang sah sebesar Rp.145.681.159.396,00 ribu.

Government Finance

Realization of regional income in 2022 is Rp. 1,324,408,303,335.57 thousand, which comes from local revenue of Rp. 129,154,679,029.57 thousand, balancing funds of Rp. 1,049,572,464,910.00 thousand, and other income. valid amounting to Rp. 145,681,159,396.00 thousand.

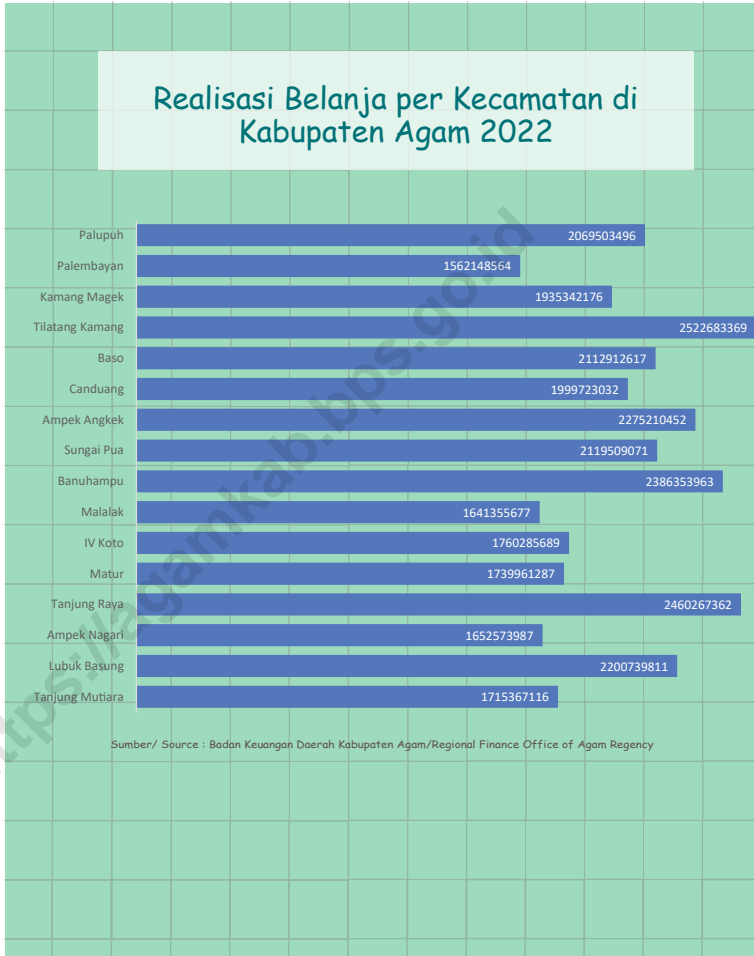
Gambar 2.1
Figures

**Jumlah Anggota DPRD Agam menurut asal partai ,
2022**
*The number of members of the Agam DPRD according to
the origin of the party , 2022*



Gambar 2.2
Figures

Realisasi Belanja Menurut Kecamatan di Kabupaten Agam, 2022
Expenditure Realization by District in Agam Regency, 2022



2.1 WILAYAH ADMINISTRATIF / ADMINISTRATIVE AREA

Tabel 2.1.1 Jumlah Desa¹/Kelurahan Menurut Kecamatan di Kabupaten Agam, 2018–2022
Table 2.1.1 Number of Villages¹/Kelurahan by Subdistrict in Agam Regency, 2018–2022

Kecamatan Subdistrict	2018	2019	2020	2021	2022
(1)	(2)	(3)	(4)	(5)	(6)
Tanjung Mutiara	3	3	3	3	4
Lubuk Basung	5	5	5	5	5
Ampek Nagari	4	4	4	4	5
Tanjung Raya	9	9	9	9	9
Matur	6	6	6	6	6
IV Koto	7	7	7	7	7
Malalak	4	4	4	4	4
Banuhampu	7	7	7	7	7
Sungai Pua	5	5	5	5	5
Ampek Angkek	7	7	7	7	7
Canduang	3	3	3	3	3
Baso	6	6	6	6	8
Tilatang Kamang	3	3	3	3	3
Kamang Magek	3	3	3	3	3
Palembayan	6	6	6	6	9
Palupuh	4	4	4	4	5
Kabupaten Agam	82	82	82	82	92

Catatan/Note: ¹Termasuk Unit Permukiman Transmigrasi (UPT)/Include Transmigration Settlement Unit
 Sumber/Source: Peraturan Kepala Badan Pusat Statistik Nomor 1 Tahun 2022 Tanggal 5 Februari 2022 tentang Perubahan Atas Peraturan Kepala Badan Pusat Statistik Nomor 3 Tahun 2021 tentang Kode dan Nama Wilayah Kerja Statistik Tahun 2021/Chief Statistician Regulation Number 1/2022, February 5 2022, as a revision of Chief Statistician Regulation Number 3 of 2021 on Code and Name of Regional Level of Data Collection.

2.2 DEWAN PERWAKILAN RAKYAT DAERAH REGIONAL HOUSE OF REPRESENTATIVE

Tabel 2.2.1 Jumlah Anggota Dewan Perwakilan Rakyat Daerah Menurut Partai Politik dan Jenis Kelamin di Kabupaten Agam, 2022
Number of Regional House of Representatives's Members by Political Parties and Sex in Agam Regency, 2022

Partai Politik <i>Political Parties</i>	Laki-laki <i>Male</i>	Perempuan <i>Female</i>	Jumlah <i>Total</i>
(1)	(2)	(3)	(4)
Demokrat	6	1	7
Golkar	5	-	5
PKS	5	2	7
PAN	6	-	6
Nasdem	2	-	2
Gerindra	8	1	9
PPP	5	-	5
Hanura	1	-	1
PBB	2	-	2
Berkarya	1	-	1
Kabupaten Agam	41	4	45

Sumber/Source: Sekretariat DPRD Kabupaten Agam/Representative Secretary of Agam Regency

Tabel
Table 2.2.2

**Jumlah Anggota Dewan Perwakilan Rakyat Daerah
Menurut Tingkat Pendidikan dan Jenis Kelamin di
Kabupaten Agam, 2022**
*Number of Regional House of Representatives's Members by
Educational Level and Sex in Agam Regency 2022*

Partai Politik <i>Political Parties</i>	Laki-laki <i>Male</i>	Perempuan <i>Female</i>	Jumlah <i>Total</i>
(1)	(2)	(3)	(4)
Sampai dengan SD <i>Up to Primary School</i>	-	-	-
SMP/Sederajat <i>General Vocational Junior High School</i>	-	-	-
SMA/Sederajat <i>General/Vocational Senior High School</i>	14	1	15
Diploma I, II/Akta I, II <i>Diploma I, II/Akta I, II</i>	-	-	-
Diploma III/Akta III/Sarjana Muda <i>Diploma III/Akta III/Bachelor</i>	-	-	-
Tingkat Sarjana/Doktor/Ph.D <i>University Graduates</i>	27	3	30
Jumlah/Total	41	4	45

Sumber/Source: Sekretariat DPRD Kabupaten Agam/Representative Secretary of Agam Regency

Tabel 2.2.3 Jumlah Anggota Dewan Perwakilan Rakyat Daerah Menurut Kelompok Umur dan Jenis Kelamin di Kabupaten Agam, 2022
Number of Regional House of Representatives's Members by Ages and Sex in Agam Regency 2022

Partai Politik Political Parties	Laki-laki Male	Perempuan Female	Jumlah Total
(1)	(2)	(3)	(4)
20-35	3	-	3
36-49	17	2	19
50-59	20	2	22
60+	1	-	1
Jumlah/Total	41	4	45

Sumber/Source: Sekretariat DPRD Kabupaten Agam/Representative Secretary of Agam Regency

Tabel
Table 2.2.4

Produk DPRD Kabupaten Agam Menurut Jenisnya, 2022
Number of Legislative Products of Agam by Type, 2022

Jenis Types	2022
(1)	(2)
Peraturan Daerah	8
Keputusan DPRD	18
Rekomendasi / Nota Persetujuan Bersama	10
Rapat Paripurna	31
Paripurna Istimewa	-
Rapat Badan Musyawarah	15
Rapat Badan Anggaran	8
Rapat Panitia Khusus	24
Rapat Komisi	
- Komisi I	12
- Komisi II	12
- Komisi III	12
- Komisi IV	12
Rapat Fraksi	
- Fraksi Demokrat	9
- Fraksi Golkar PBB	9
- Fraksi PKS	9
- Fraksi PAN	9
- Fraksi Nasdem Hanura	9
- Fraksi Gerindra	9
- Fraksi PPP Plus	9

Lanjutan Tabel/*Continued Table 2.2.1*

	Jenis Types	2022
	(1)	(2)
Rapat Gabungan		9
Rapat Kerja		
- Komisi I		9
- Komisi II		11
- Komisi III		11
- Komisi IV		11
Kunjungan Kerja Dalam Daerah		
- Komisi I		4
- Komisi II		4
- Komisi III		4
- Komisi IV		4
Kunjungan Kerja Luar Daerah		9
Rapat Pimpinan Plus		6
Konsultasi (kali per orang)		12
Workshop (kali per orang)		6

Sumber/*Source*: Sekretariat DPRD Kabupaten Agam/*Representative Secretary of Agam Regency*

2.3 SUMBER DAYA MANUSIA / HUMAN RESOURCES

Tabel 2.3.1 Jumlah Pegawai Negeri Sipil Menurut Jabatan dan Jenis Kelamin di Kabupaten Agam, Desember 2021 dan Desember 2022
Number of Civil Servants by Occupation and Sex in Agam Regency, December 2021 dan December 2022

Jabatan <i>Occupation</i>	2021		Jumlah <i>Total</i>
	Laki-laki <i>Male</i>	Perempuan <i>Female</i>	
(1)	(2)	(3)	(4)
Fungsional Tertentu <i>Specific Functional</i>	861	2 990	3 851
Fungsional Umum <i>Staf General Functional</i>	545	1 107	1 652
Struktural/Structural	-	-	-
Eselon V/5th Echelon	-	-	-
Eselon IV/4th Echelon	124	110	234
Eselon III/3rd Echelon	120	48	168
Eselon II/2nd Echelon	21	5	26
Eselon I/1st Echelon	-	-	-
Jumlah/Total	1 671	4 260	5 931

Lanjutan Tabel/*Continued Table 2.3.1*

Jabatan <i>Occupation</i>	2022		Jumlah <i>Total</i>
	Laki-laki <i>Male</i>	Perempuan <i>Female</i>	
(1)	(5)	(6)	(7)
Fungsional Tertentu <i>Specific Functional</i>	802	3 220	4 022
Fungsional Umum <i>Staf General Functional</i>	565	844	1 409
Struktural/Structural			
Eselon V/5th Echelon	-	-	-
Eselon IV/4th Echelon	91	93	184
Eselon III/3rd Echelon	112	53	165
Eselon II/2nd Echelon	27	5	32
Eselon I/1st Echelon			
Jumlah/Total	1 597	4 215	5 812

Sumber/*Source*: Badan Kepegawaian dan Sumber Daya Manusia Kabupaten Agam/*Personnel and Human Resources Development Bureau of Agam Regency*

Tabel
Table 2.3.2

Jumlah Pegawai Negeri Sipil Menurut Tingkat Pendidikan dan Jenis Kelamin di Kabupaten Agam, Desember 2021 dan Desember 2022
Number of Civil Servants by Educational Level and Sex in Agam Regency, Desember 2021 dan Desember 2022

Tingkat Pendidikan <i>Educational Level</i>	2021		Jumlah <i>Total</i>
	Laki-laki <i>Male</i>	Perempuan <i>Female</i>	
(1)	(2)	(3)	(4)
Sampai dengan SD <i>Up to Primary School</i>	20	1	21
SMP/Sederajat <i>General Vocational Junior High School</i>	55	5	60
SMA/Sederajat <i>General/Vocational Senior High School</i>	344	281	625
Diploma I, II/Akta I, II <i>Diploma I, II/Akta I, II</i>	53	161	214
Diploma III/Akta III/Sarjana Muda <i>Diploma III/Akta III/Bachelor</i>	84	642	726
Tingkat Sarjana/Doktor/Ph.D <i>University Graduates</i>	1 112	3 173	4 285
Jumlah/Total	1 668	4 263	5 931

Lanjutan Tabel/Continued Table 2.3.2

Tingkat Pendidikan <i>Educational Level</i>	2022		
	Laki-laki <i>Male</i>	Perempuan <i>Female</i>	Jumlah <i>Total</i>
(1)	(2)	(3)	(4)
Sampai dengan SD <i>Up to Primary School</i>	17	0	17
SMP/Sederajat <i>General Vocational Junior High School</i>	60	5	65
SMA/Sederajat <i>General/Vocational Senior High School</i>	294	217	511
Diploma I, II/Akta I, II <i>Diploma I, II/Akta I, II</i>	48	115	163
Diploma III/Akta III/Sarjana Muda <i>Diploma III/Akta III/Bachelor</i>	97	681	778
Tingkat Sarjana/Doktor/Ph.D <i>University Graduates</i>	1 082	3 196	4 278
Jumlah/Total	1 598	4 214	5 812

Sumber/Source: Badan Kepegawaian dan Sumber Daya Manusia Kabupaten Agam/Personnel and Human Resources Development Bureau of Agam Regency

Tabel
Table 2.3.3

**Jumlah Pegawai Negeri Sipil Menurut Tingkat
Kepangkatan dan Jenis Kelamin di Kabupaten Agam,
Desember 2021 dan Desember 2022**
*Number of Civil Servants by Hierarchy and Sex in Agam
Regency, Desember 2021 dan Desember 2022*

Pangkat/Golongan/Ruang Hierarchy	2021		Jumlah Total
	Laki-laki Male	Perempuan Female	
(1)	(2)	(3)	(4)
1. I/A (Juru Muda)	1	-	1
2. I/B (Juru Muda Tingkat I)	7	-	7
3. I/C (Juru)	6	-	6
4. I/D (Juru Tingkat I)	19	2	21
Golongan I/Range I	-	-	-
5. II/A (Pengatur Muda)	31	12	43
6. II/B (Pengatur Muda Tingkat I)	46	0	96
7. II/C (Pengatur)	62	51	113
8. II/D (Pengatur Tingkat I)	97	82	179
Golongan II/Range II	-	-	-
9. III/A (Penata Muda)	334	953	1 287
10. III/B (Penata Muda Tingkat I)	151	468	619
11. III/C (Penata)	192	651	843
12. III/D (Penata Tingkat I)	222	466	688
Golongan III/Range III	-	-	-
13. IV/A (Pembina)	237	551	788
14. IV/B (Pembina Tingkat I)	242	959	1 201
15. IV/C (Pembina Utama Muda)	21	18	39
16. IV/D (Pembina Utama Madya)	-	-	-
17. IV/E (Pembina Utama)	-	-	-
Golongan IV/Range IV	-	-	-
Jumlah/Total	1 668	4 263	5 931

Lanjutan Tabel/*Continued Table 2.3.3*

Pangkat/Golongan/Ruang <i>Hierarchy</i>	2022		
	Laki-laki <i>Male</i>	Perempuan <i>Female</i>	Jumlah <i>Total</i>
(1)	(5)	(6)	(7)
1. I/A (Juru Muda)	1	-	1
2. I/B (Juru Muda Tingkat I)	8	-	8
3. I/C (Juru)	3	-	3
4. I/D (Juru Tingkat I)	21	2	23
Golongan I/Range I			
5. II/A (Pengatur Muda)	28	8	36
6. II/B (Pengatur Muda Tingkat I)	55	46	101
7. II/C (Pengatur)	83	159	242
8. II/D (Pengatur Tingkat I)	132	125	257
Golongan II/Range II			
9. III/A (Penata Muda)	188	513	701
10. III/B (Penata Muda Tingkat I)	185	653	838
11. III/C (Penata)	178	676	854
12. III/D (Penata Tingkat I)	253	647	900
Golongan III/Range III			
13. IV/A (Pembina)	225	519	744
14. IV/B (Pembina Tingkat I)	217	823	1 040
15. IV/C (Pembina Utama Muda)	20	43	63
16. IV/D (Pembina Utama Madya)	1	-	1
17. IV/E (Pembina Utama)	-	-	-
Golongan IV/Range IV			
Jumlah/Total	1 598	4 214	5 812

Sumber/*Source*: Badan Kepegawaian dan Sumber Daya Manusia Kabupaten Agam/*Personnel and Human Resources Development Bureau of Agam Regency*

Tabel 2.3.4 Jumlah Pegawai Negeri Sipil di Lingkungan Pemerintah Kabupaten Agam Yang Telah Mengikuti Pendidikan dan Pelatihan Perjenjang Karier, 2021-2022
Number of Civil Servants Within the Circumference of Government of Agam Regency by Type of Training, 2021-2022

<i>Jenis Diklat</i> <i>Type of Training and Education Program</i>	2021		<i>Jumlah Total</i>
	<i>Laki-laki</i> <i>Male</i>	<i>Perempuan</i> <i>Female</i>	
(1)	(2)	(3)	(4)
Sepada (Adum)/Pim Tk.IV dan Sepala (Adumla)/Pim Tk.IV	-	-	-
Sepadya (Spama)/Pim Tk.III	-	-	-
Sespa (Spamen)/Pim Tk.II	-	-	-
Jumlah/Total	-	-	-

Sumber/Source: Badan Kepegawaian dan Sumber Daya Manusia Kabupaten Agam/Personnel and Human Resources Development Bureau of Agam Regency

Lanjutan Tabel/*Continued Table 2.3.4*

<i>Jenis Diklat</i> <i>Type of Training and Education</i> <i>Program</i>	2022		
	Laki-laki <i>Male</i>	Perempuan <i>Female</i>	Jumlah <i>Total</i>
(1)	(2)	(3)	(4)
Sepada (Adum)/Pim Tk.IV dan Sepala (Adumla)/Pim Tk.IV	-	-	-
Sepadya (Spama)/Pim Tk.III	1	-	1
Sespa (Spamen)/Pim Tk.II	1	-	1
Jumlah/Total	-	-	2

Sumber/*Source*: Badan Kepegawaian dan Sumber Daya Manusia Kabupaten Agam/*Personnel and Human Resources Development Bureau of Agam Regency*

Tabel
Table 2.3.5

Jumlah Pengeluaran Sertifikat Hak Milik Menurut Jenis Hak di Kabupaten Agam, 2022
Number of Property Right Certificate of Expenditure by Type of Right of Agam Regency 2022

Jenis Hak Type of Right	Jumlah Total	Persentase Percentage
(1)	(2)	(3)
Hak Milik <i>Right of Ownership</i>	51 391	93,54
Hak Guna Usaha <i>Cultivation Right</i>	18	0,03
Hak Guna Bangunan <i>Building Right</i>	2 784	5,07
Hak Pakai <i>Usage Right</i>	583	1,06
Hak Pengelolaan <i>Management Right</i>	3	0,01
Tanah Waqaf <i>Waqf Land</i>	159	0,29
Jumlah/Total	54 938	100,00

Sumber/Source: Kementerian Agraria dan Tata Ruang/Badan Pertanahan Nasional Kabupaten Agam/Ministry of Agrarian Affairs and Spatial Planning/National Land Agency of Agam Regency

2.4 KEUANGAN PEMERINTAH / GOVERNMENT FINANCE

Tabel 2.4.1 Realisasi Pendapatan Pemerintah Kabupaten Agam Menurut Jenis Pendapatan (ribu rupiah), 2019–2022
Table 2.4.1 Actual Agam Regency Government Revenues by Kind of Revenues (thousand rupiahs), 2019–2022

Jenis Pendapatan/Kind of Revenues	2019	2020
(1)	(2)	(3)
1. Pendapatan Asli Daerah (PAD)/Regional Revenue	123 658 588 901,53	107 162 961 554,53
1.1 Pajak Daerah/Regional Tax	31 514 932 215,62	28 842 168 787,00
1.2 Retribusi Daerah/Regional Retribution	8 093 244 405,00	6 720 439 721,75
1.3 Hasil Perusahaan Milik Daerah dan Pengelolaan Kekayaan Daerah yang Dipisahkan/Regional-Owned Company Revenue and Separated Management of Regional Wealth	-	10 534 811 460,00
1.4 Lain-lain PAD yang Sah/Other Regional Revenue	10 101 010 100,00	61 065 541 585,78
2. Dana Perimbangan/Balance Funds	1 143 589 671 865,00	1 040 106 705 483,00
2.1 Bagi Hasil Pajak/Tax Sharing Revenue	12 180 459 546,00	15 429 034 603,00
2.2 Bagi Hasil Bukan Pajak/Sumber Daya Alam/Non-Tax Sharing Revenue/Natural Resources	1 686 096 689,00	1 688 810 589,00
2.3 Dana Alokasi Umum/General Allocation Fund	844 847 282 000,00	756 378 532 000,00
2.4 Dana Alokasi Khusus/Special Allocation Fund	284 875 833 630,00	266 610 328 291,00
2.5 Dana Insentif Daerah/Regional Incentive Fund	-	-
2.6 Dana Desa/Village Fund	-	-
3. Lain-lain Pendapatan yang Sah/Other Revenue	244 463 606 781,00	218 615 943 378,00
3.1 Pendapatan Hibah/Grant	61 165 870 000,00	67 844 323 435,00
3.2 Dana Darurat/Emergency Fund	-	-
3.3 Dana Bagi Hasil Pajak dari Provinsi dan Pemerintah Daerah Lainnya/Tax Sharing Revenue from Provincial and Other Regional Governments	59 232 668 781,00	52 036 655 943,00
3.4 Dana Penyesuaian dan Otonomi Daerah/Regional Adjustment and Autonomy Fund	124 065 068 000,00	98 734 964 000,00
3.5 Bantuan Keuangan dari Provinsi atau Pemerintah Daerah Lainnya/Financial Assistance from Provincial or Other Regional Governments	-	-
3.6 Lainnya/Others	-	-
Jumlah/Total	1 511 711 867 547,53	1 365 885 610 415,53

Lanjutan Tabel/*Continued Table 2.4.1*

Jenis Pendapatan/ <i>Kind of Revenues</i>	2021	2022
(1)	(4)	(5)
1, Pendapatan Asli Daerah (PAD)/<i>Regional Revenue</i>	129 154 679 029,6	156 536 308 992,1
1,1 Pajak Daerah/ <i>Regional Tax</i>	34 187 590 531,0	38 959 553 723,0
1,2 Retribusi Daerah/ <i>Regional Retribution</i>	5 182 521 623,0	3 766 449 704,0
1,3 Hasil Perusahaan Milik Daerah dan Pengelolaan Kekayaan Daerah yang Dipisahkan/ <i>Regional-Owned Company Revenue and Separated Management of Regional Wealth</i>	8 938 969 617,0	10 966 250 810,0
1,4 Lain-lain PAD yang Sah/ <i>Other Regional Revenue</i>	80 845 597 258,6	102 844 054 755,1
2, Dana Perimbangan/<i>Balance Funds</i>	1049 572 464 910,0	1074 699 094 796,0
2,1 Bagi Hasil Pajak/ <i>Tax Sharing Revenue</i>	26 686 121 656,0	23 839 231 275,0
2,2 Bagi Hasil Bukan Pajak/Sumber Daya Alam/ <i>Non-Tax Sharing Revenue/Natural Resources</i>	-	-
2,3 Dana Alokasi Umum/ <i>General Allocation Fund</i>	745 501 923 000,0	744 592 472 995,0
2,4 Dana Alokasi Khusus/ <i>Special Allocation Fund</i>	277 384 420 254,0	306 267 390 526,0
2,5 Dana Insentif Daerah/ <i>Regional Incentive Fund</i>	8 146 329 000,0	-
2,6 Dana Desa/ <i>Village Fund</i>	78 904 053 000,0	75 099 628 000,0
3, Lain-lain Pendapatan yang Sah/<i>Other Revenue</i>	145 727 149 396,0	81 522 279 375,0
3,1 Pendapatan Hibah/ <i>Grant</i>	12 778 914 000,0	1 282 165 000,0
3,2 Dana Darurat/ <i>Emergency Fund</i>	-	-
3,3 Dana Bagi Hasil Pajak dari Provinsi dan Pemerintah Daerah Lainnya/ <i>Tax Sharing Revenue from Provincial and Other Regional Governments</i>	64 803 890 396,0	80 240 114 375,0
3,4 Dana Penyesuaian dan Otonomi Daerah/ <i>Regional Adjustment and Autonomy Fund</i>	-	-
3,5 Bantuan Keuangan dari Provinsi atau Pemerintah Daerah Lainnya/ <i>Financial Assistance from Provincial or Other Regional Governments</i>	7 000 000 000,0	-
3,6 Lainnya/ <i>Others</i>	61 144 345 000,0	-
Jumlah/<i>Total</i>	1 324 454 293 335,6	1 387 857 311 163,1

Sumber/*Source*: Badan Keuangan Daerah Kabupaten Agam/*Regional Finance Office of Agam Regency*

Tabel
Table 2.4.2**Realisasi Belanja Pemerintah Kabupaten Agam Menurut Jenis Belanja (ribu rupiah), 2019–2022**
Actual Agam Regency Government Expenditures by Kind of Expenditures (thousand rupiahs), 2019–2022

Jenis Pendapatan Kind of Revenues	2019	2020
(1)	(2)	(3)
1. Belanja Tidak Langsung/Indirect Expenditures	866 585 238 013,00	910 689 945 209,25
1.1 Belanja Pegawai/Personnel Expenditures	679 041 276 315,00	651 200 906 551,25
1.2 Belanja Bunga/Interest Expenditures	-	-
1.3 Belanja Subsidi/Subsidies Expenditures	-	-
1.4 Belanja Hibah/Grant Expenditures	14 422 527 813,00	60 213 239 019,00
1.5 Belanja Bantuan Sosial/Social Aid Expenditures	8 390 000 000,00	3 405 000 000,00
1.6 Belanja Bagi Hasil/Sharing Fund Expenditure	4 116 551 189,00	3 791 914 985,00
1.7 Belanja Bantuan Keuangan/Financial Aids Expenditures	159 324 132 390,00	153 997 709 600,00
1.8 Belanja Tidak Terduga/Unpredicted Expenditures	1 290 750 300,00	38 081 175 054,00
2. Belanja Langsung/Direct Expenditures	641 130 017 629,28	443 460 184 272,40
2.1 Belanja Pegawai/Personnel Expenditures	51 320 388 567,00	45 464 275 165,40
2.2 Belanja Barang dan Jasa/Goods and Services Expenditures	308 981 956 064,94	262 905 221 453,00
2.3 Belanja Modal/Capital Expenditure	280 827 672 997,34	135 090 687 654,00
Jumlah/Total	1 507 715 255 642,28	1 354 150 129 481,65

Lanjutan Tabel/*Continued Table 2.4.2*

Jenis Pendapatan <i>Kind of Revenues</i>	2021	2022
(1)	(4)	(5)
1. Belanja Tidak Langsung/<i>Indirect Expenditures</i>	...	
1.1 Belanja Pegawai/ <i>Personnel Expenditures</i>	...	
1.2 Belanja Bunga/ <i>Interest Expenditures</i>	...	
1.3 Belanja Subsidi/ <i>Subsidies Expenditures</i>	...	
1.4 Belanja Hibah/ <i>Grant Expenditures</i>	...	
1.5 Belanja Bantuan Sosial/ <i>Social Aid Expenditures</i>	...	
1.6 Belanja Bagi Hasil/ <i>Sharing Fund Expenditure</i>	...	
1.7 Belanja Bantuan Keuangan/ <i>Financial Aids Expenditures</i>	...	
1.8 Belanja Tidak Terduga/ <i>Unpredicted Expenditures</i>	...	
2. Belanja Langsung/<i>Direct Expenditures</i>	...	
2.1 Belanja Pegawai/ <i>Personnel Expenditures</i>	...	
2.2 Belanja Barang dan Jasa/ <i>Goods and Services Expenditures</i>	...	
2.3 Belanja Modal/ <i>Capital Expenditure</i>	...	
Jumlah/<i>Total</i>	...	

Sumber/*Source*: Badan Keuangan Daerah Kabupaten Agam/*Regional Finance Office of Agam Regency*

Tabel
Table 2.4.3

Alokasi dan Realisasi Belanja Menurut SOTK di Kabupaten Agam (ribu rupiah), 2022
Alocation and Realization of Expenditures by SOTK in Agam Regency (thousand rupiahs), 2022

Jenis SOTK <i>Kind of SOTK</i>	Anggaran <i>Budget</i>	Realisasi Belanja <i>Realization of Expenditure</i>
(1)	(2)	(3)
Dinas Pendidikan dan Kebudayaan	556 980 658 696,00	526 492 548 725,00
Dinas Kesehatan	273 810 871 749,00	249 704 763 996,00
Rumah Sakit Umum Daerah	-	-
Dinas Pekerjaan Umum dan Tata Ruang	139 196 258 753,00	124 868 417 113,00
BAPPEDA	5 543 409 841,00	5 247 409 375,00
Dinas Perhubungan	24 658 765 363,00	24 205 294 660,00
Dinas Komunikasi dan Informatika	6 360 090 070,00	5 869 960 875,00
Dinas Lingkungan Hidup	12 462 008 288,00	10 512 020 506,00
Dinas Kependudukan dan Pencatatan Sipil	5 489 761 018,00	4 825 794 019,44
Badan Pengendalian Penduduk, KB, Pemberdayaan Perempuan dan PA	13 703 205 356,00	10 482 467 916,00
Dinas Sosial	8 313 031 013,00	8 096 918 427,00
Dinas Perindustrian, Perdagangan, Koperasi Usaha Kecil dan Menengah	7 187 215 502,00	6 635 755 544,00
Dinas Pariwisata, Pemuda dan Olahraga	13 063 744 696,00	12 323 673 863,00
Satpol PP dan Pemadam Kebakaran	13 695 648 332,00	13 286 897 354,00
Badan Kesatuan Bangsa & Politik	5 127 221 602,00	4 863 781 013,00
Badan Keuangan Daerah	205 887 351 605,00	198 056 396 602,00
PPKD	-	-

Lanjutan Tabel/*Continued Table 2.4.3*

Jenis SOTK <i>Kind of SOTK</i>	Anggaran <i>Budget</i>	Realisasi Belanja <i>Realization of Expenditure</i>
(1)	(2)	(3)
Dewan Perwakilan Rakyat Daerah	-	-
Ka, Daerah / Wkl, Ka, Daerah	-	-
Sekret, Daerah	55 071 102 466,00	49 326 581 853,00
Sekretariat DPRD	56 073 681 767,00	52 527 227 485,00
Kantor Penanaman Modal Pelayanan	7 478 083 840,00	6 696 351 429,00
Dinas Pemberdayaan Masyarakat Nagari	6 641 193 957,00	6 364 052 197,00
Dinas Arsip & Perpustakaan	4 168 719 152,00	4 053 756 713,00
Badan Penanggulangan Bencana Daerah	19 514 794 721,00	16 449 126 110,00
Dinas Pertanian	37 935 981 722,00	35 522 245 410,00
Dinas Perikanan dan Ketahanan Pangan	8 352 672 566,00	7 951 454 149,00
BKPSDM	7 221 689 291,00	6 130 324 218,00

Lanjutan Tabel/*Continued Table 2.4.3*

Jenis SOTK <i>Kind of SOTK</i>	Anggaran <i>Budget</i>	Realisasi Belanja <i>Realization of Expenditure</i>
(1)	(2)	(3)
Tanjung Mutiara	1 767 544 641,00	1 715 367 116,00
Lubuk Basung	2 474 909 831,00	2 200 739 811,00
Ampek Nagari	1 744 816 555,00	1 652 573 987,00
Tanjung Raya	2 618 227 451,00	2 460 267 362,00
Matur	1 799 995 047,00	1 739 961 287,00
IV Koto	1 801 955 156,00	1 760 285 689,00
Malalak	1 696 390 065,00	1 641 355 677,00
Banuhampu	2 496 179 087,00	2 386 353 963,00
Sungai Pua	2 202 083 038,00	2 119 509 071,00
Ampek Angkek	2 355 841 885,00	2 275 210 452,00
Canduang	2 031 941 236,00	1 999 723 032,00
Baso	2 171 507 491,00	2 112 912 617,00
Tilatang Kamang	2 578 475 886,00	2 522 683 369,00
Kamang Magek	2 100 623 036,00	1 935 342 176,00
Palembayan	1 691 287 817,00	1 562 148 564,00
Palupuh	2 133 126 326,00	2 069 503 496,00

Sumber/*Source*: Badan Keuangan Daerah Kabupaten Agam/*Regional Finance Office of Agam Regency*

BAB Chapter 3

PENDUDUK DAN KETENAGAKERJAAN

Population and
Emplotment



PENDUDUK KABUPATEN AGAM

Total Population
in Agam Regency

2021

525.348

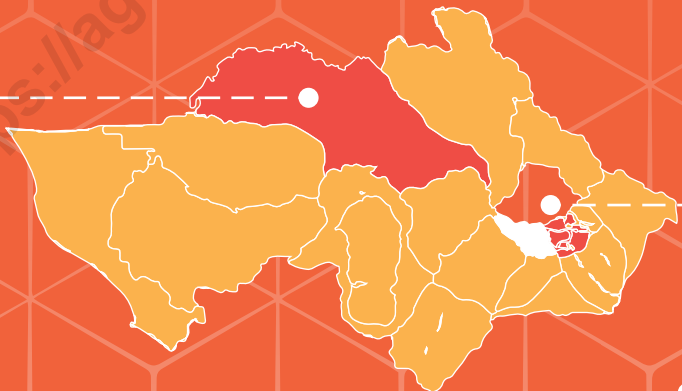
Jiwa
People



dengan Rasio Jenis Kelamin sebesar

Sex Ratio in Agam Regency as much as

101



Kecamatan Palembang
memiliki laju pertumbuhan
penduduk per-tahun

TERTINGGI

103.8

Palembayan sub-District has the
HIGHEST annual population growth rate

Kecamatan Tilatang Kamang
memiliki laju pertumbuhan
penduduk per-tahun

TERENDAH

97.8

Tilatang Kamang sub-District has the
LOWEST annual population growth rate

PENJELASAN TEKNIS

TECHNICAL NOTES

1. Salah satu sumber data kependudukan adalah sensus penduduk yang dilaksanakan setiap sepuluh tahun sekali. Sensus penduduk telah dilaksanakan sebanyak tujuh kali sejak Indonesia merdeka, yaitu tahun 1961, 1971, 1980, 1990, 2000, 2011, dan 2022.

Keenam sensus penduduk sebelumnya dilaksanakan dengan menggunakan metode tradisional, yaitu mencatat setiap penduduk dari rumah ke rumah. Pertama kalinya dalam sejarah sensus penduduk di Indonesia, Sensus Penduduk 2022 (SP2022) menggunakan metode kombinasi yaitu dengan memanfaatkan data Administrasi Kependudukan (Adminduk) dari Direktorat Jenderal Kependudukan dan Pencatatan Sipil (Ditjen Dukcapil) Kementerian Dalam Negeri (Kemendagri) sebagai data dasar pelaksanaan SP2022. Hal ini dirancang dan dilaksanakan sebagai upaya untuk mewujudkan "SATU DATA KEPENDUDUKAN INDONESIA".

Cakupan penduduk pada SP2022 adalah seluruh penduduk yang tinggal di wilayah teritorial Indonesia, mencakup Warga Negara Indonesia (WNI) dan Warga Negara Asing (WNA)

1. One of the source of demographic data is population census, which is conducted every ten years. Population Census has been conducted seven times since Indonesia's independence: 1961, 1971, 1980, 1990, 2000, 2011 and 2022.

The previous six population censuses were carried out using the traditional method, canvassing each person door-to-door. For the first time in the history of the population census in Indonesia, the 2022 Population Census (SP2022) used a combined method, that is utilizing Population Administration data managed by the Directorate General of Population and Civil Registration of the Ministry of Home Affairs as the basic data for the population census. This is designed and implemented as an effort to realize "ONE INDONESIAN POPULATION DATA".

The target for population coverage in Population Census 2022 is all residents who live in Indonesia's territory, including Indonesian citizens (WNI) and foreign citizens (WNA) who have stayed or plan

yang telah menetap atau berencana menetap di wilayah Indonesia selama minimal satu tahun. WNI yang dicakup juga termasuk mereka yang berada di luar negeri, yaitu Anggota Korps Diplomatik Republik Indonesia beserta keluarganya di luar negeri dan Anggota TNI/ POLRI beserta keluarganya yang sedang melakukan misi perdamaian di luar negeri.

Pengumpulan data dalam SP2021 dilakukan dengan berbagai moda yaitu Sensus Penduduk Online, Drop Off - Pick Up (DOPU) Kuesioner, dan wawancara. Adanya pandemi Coronavirus Disease (COVID-19) yang dihadapi dunia sejak awal tahun 2021 mendorong banyak kantor statistik nasional (National Statistics Office – NSO) untuk melakukan penyesuaian tata kelola penyelenggaraan Sensus Penduduk, termasuk juga BPS. Pendataan penduduk semula direncanakan dengan wawancara dan membagi wilayah menjadi dua zona dengan mempertimbangkan ketersediaan akses internet, yaitu zona yang menggunakan kuesioner kertas (Paper and Pencil Interviewing, PAPI) dan zona yang menggunakan elektronik (Computer Assisted Personal Interviewing, CAPI). Dengan adanya tata kelola baru,

to stay in Indonesian territory for at least one year. The Indonesian citizens who are covered also include those who are abroad, namely members of the Diplomatic Corps of the Republic of Indonesia and their families abroad and members of the TNI / POLRI and their families who are carrying out Peacekeeping Missions abroad.

Data collection in SP2021 is carried out in various modes, namely Online Population Census, Drop Off - Pick Up (DOPU) Questionnaires, and interviews. The existence of the Coronavirus Disease (COVID-19) pandemic facing the world since the beginning of 2021 has prompted many national statistical offices (NSO) to make adjustments to the governance of the implementation of the Population Census, including BPS - Statistics Indonesia. Population data collection is originally planned by interview and divided the area into two zones taking into account the availability of internet access, namely the zone that uses paper questionnaires (Paper and Pencil Interviewing, PAPI) and the zone that uses electronics (Computer Assisted Personal Interviewing, CAPI). With the adjusted business processes, population data collection is divided into three zones, namely Zone 1 DOPU, Zone

pendataan penduduk dibagi menjadi tiga zona, yaitu Zona 1 DOPU, Zona 2 NonDOPU, dan Zona 3 Wawancara.

2 Non-DOPU, and Zone 3 Interview.

Dalam publikasi ini, data yang disajikan merupakan hasil SP2011 (Mei) dan hasil SP2021 (September).

In this publication, the data presented are the SP2011 results (May) and the SP2021 results (September).

2. Penduduk adalah semua orang yang berdomisili di suatu wilayah selama 6 bulan atau lebih dan atau mereka yang berdomisili kurang dari 6 bulan tapi bertujuan untuk menetap.
 3. Rata-rata pertumbuhan penduduk adalah angka yang menunjukkan tingkat pertambahan penduduk pertahun dalam jangka waktu tertentu. Angka ini dinyatakan sebagai persentase kenaikan dari penduduk pada tahun dasar.
 4. Rasio jenis kelamin adalah perbandingan antara jumlah penduduk laki-laki dengan penduduk perempuan pada suatu daerah dan waktu tertentu. Biasanya dinyatakan dengan banyak penduduk laki-laki untuk 100 penduduk perempuan.
 5. Rumah tangga adalah seseorang atau sekelompok orang yang mendiami sebagian atau seluruh bangunan fisik/sensus dan biasanya tinggal bersama serta makan dari satu dapur (pengurusan kebutuhan sehari-hari dikelola bersama-sama).
2. *Population is all persons domiciled in a territory for 6 months or more or those who live less than 6 months but intended to settle.*
 3. *The average population growth is a number that indicates the rate of population per year in a period of time. This figure is expressed as a percentage increase of population in the base year.*
 4. *The sex ratio is the ratio between the number of male population with female population in a certain area and time. It's usually expressed by number of male population to 100 female population.*
 5. *Household is a person or group of people who inhabit some or all of the physical building / census and usually live together and eat from a kitchen (the maintenance of their daily needs are managed together into one).*

6. Kepadatan penduduk adalah jumlah penduduk yang mendiami setiap 1 km². Diperoleh dengan membagi jumlah penduduk dengan luas wilayah.
 7. Rata-rata anggota rumah tangga diperoleh dengan membagi jumlah penduduk disuatu wilayah dengan jumlah rumah tangganya.
 8. Penduduk Usia Kerja adalah Penduduk yang berumur 15 tahun ke atas.
 9. Angkatan Kerja adalah penduduk usia kerja (15 tahun lebih) yang bekerja, atau punya pekerjaan namun sementara tidak bekerja dan pengangguran.
 10. Bekerja adalah melakukan pekerjaan dengan maksud memperoleh atau membantu memperoleh pendapatan atau keuntungan dan lamanya bekerja paling sedikit 1 jam secara terus menerus dalam seminggu yang lalu (termasuk pekerja keluarga tanpa upah yang membantu dalam suatu usaha / kegiatan ekonomi).
 11. Lapangan Usaha adalah bidang kegiatan dari pekerjaan / tempat bekerja dimana seseorang bekerja. Klasifikasi lapangan usaha mengikuti Klasifikasi Baku Lapangan Usaha Indonesia (KBLI) dalam 1 digit.
6. *Population density is the number of people who inhabiting every 1 square km. It is obtained by dividing the population with the area.*
 7. *The average household member is obtained by dividing the total population in a region sat a certain time with number of household.*
 8. *Working Age Population is the population aged over 15 years old .*
 9. *Labor Force is the working age population (over 15 years old) who work, or have a job but temporary did not work and unemployment.*
 10. *Working means doing activity intended to earn, or help to earn in come or benefit t least one hour a day continuously during a week (including unpaid family workers who help in a economic activity).*
 11. *Industrial origin is the field of employment / place of work where the person works. The classification of economic activities follow us the Standard Industrial Classification of Indonesia (KBLI) in 1-digit.*

ULASAN

DESCRIPTION

Penduduk

Penduduk Kabupaten Agam hasil Sensus Penduduk 2021 kondisi september adalah sebanyak 534.202 jiwa. Kecamatan Lubuk Basung, Ampek Angkek, dan Banuhampu merupakan tiga kecamatan dengan jumlah penduduk terbanyak di Kabupaten Agam, yaitu berturut-turut 82.351 jiwa, 46.628 jiwa, dan 41.531 jiwa. Sementara itu kecamatan dengan jumlah penduduk terendah yaitu Kecamatan Malalak dengan 10.733 jiwa.

Secara keseluruhan, rasio jenis kelamin di Kabupaten Agam pada tahun 2022 sebesar 101,81 (setiap 100 penduduk wanita terdapat 101 penduduk pria)

Ketenagakerjaan

70,28 persen penduduk usia 15 tahun ke atas di Kabupaten Agam pada tahun 2022 merupakan angkatan kerja, 4,61 persen di antaranya merupakan pengangguran (11.702 jiwa). Sebanyak 68,77 persen pengangguran berpendidikan SMA ke atas .

Sebanyak 35,74 persen penduduk yang bekerja di Kabupaten Agam hanya memiliki ijazah tertinggi yang ditamatkan setingkat SD saja, sebanding dengan pekerja dengan pendidikan tertinggi di level SMA sederajat yaitu sebanyak 34,52 persen. Berdasarkan status pekerjaan, sebanyak 26,48 persen penduduk

Population

The population of Agam Regency as a result of the 2021 Population Census in September is 534,202 people. The sub-districts of Lubuk Basung, Ampek Angkek, and Banuhampu are the three sub-districts with the largest population in Agam Regency, namely 82,351 people, 46,628 people, and 41,531 people, respectively. Meanwhile, the sub-district with the lowest population is Malalak District with 10,733 inhabitants.

Overall, the sex ratio in Agam Regency in 2022 is 101.81 (for every 100 female residents there are 101 male residents)

Employment

70.28 percent of the population aged 15 years and over in Agam Regency in 2022 is economically active, 4.61 percent of whom are unemployed (11,702 people). As many as 68.77 percent of the unemployed have high school education and above.

A total of 35.74 percents people who work in Agam Regency only completed at the elementary level on their education, comparable to workers with the highest education at the SMA level equivalent, namely 34.52 percent. Based on employment status, 26.48 percent of the population are self-employed, 21.87 percent as laborers / employees, and

berusaha sendiri, 21,87 persen sebagai buruh/karyawan, dan 18,91 persen sebagai pekerja keluarga/buruh tidak dibayar.

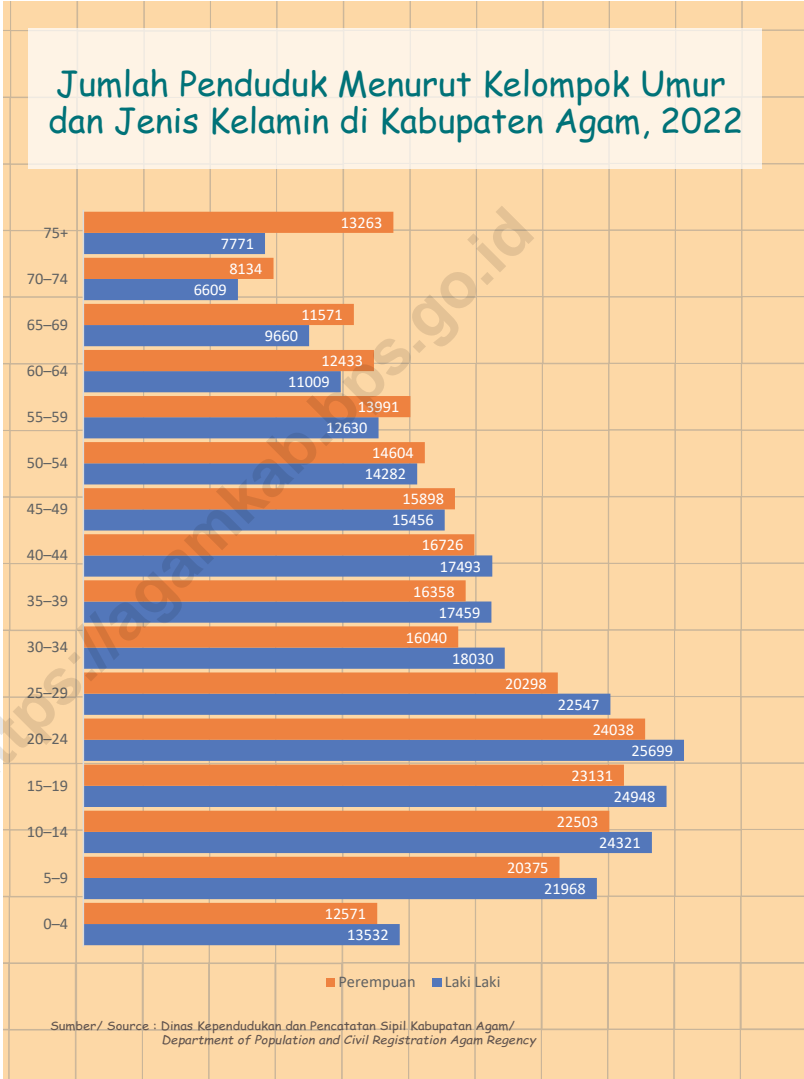
Selama tahun 2022, tercatat sebanyak 779 jiwa laki-laki dan 1.207 jiwa perempuan yang terdaftar mencari kerja pada Dinas Pananaman Modal Pelayanan Terpadu Satu Pintu dan Ketenagakerjaan Kabupaten Agam. 1.618 jiwa diantaranya merupakan tamatan SMA sederajat. Sebagian besar pencari kerja berada pada rentang usia 20-29 tahun, yaitu sebanyak 1.039 jiwa.

18.91 percent as family workers / unpaid laborers.

During 2022, there were 779 men and 1,207 women who were registered to seek work at the One Stop Services and Manpower Capital Management Office of Agam Regency. 1,618 of them are high school graduates and their equivalent. Most of the job seekers are in the age range of 20-29 years, with 1,039 people.

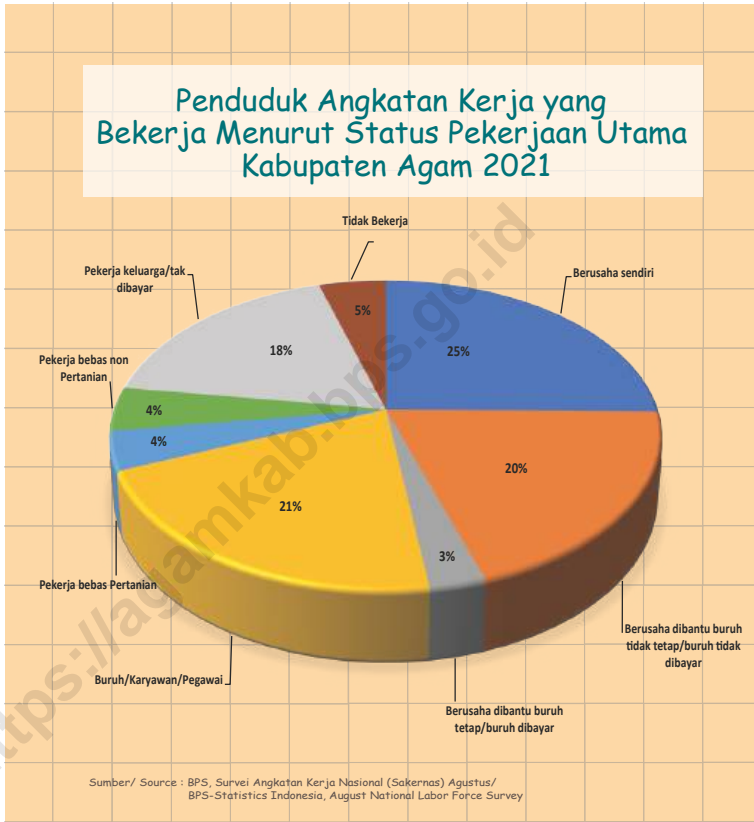
Gambar 3.1
Figures

Jumlah Penduduk Kabupaten Agam menurut Kelompok Umur, 2022
Population Number Agam Regency Population according to Age, 2022



Gambar 3.2
Figures

Penduduk Angkatan Kerja yang Bekerja Menurut Status Pekerjaan Utama di Kabupaten Agam, 2022
Number of Labor Force Who Working by Main Employment Status in Agam Regency



3.1 PENDUDUK / POPULATION

Tabel 3.1.1 Penduduk, Laju Pertumbuhan Penduduk per Tahun, Distribusi Persentase Penduduk, Kepadatan Penduduk, Rasio Jenis Kelamin Penduduk Menurut Kecamatan di Kabupaten Agam, 2022
Population, Annual Population Growth Rate, Percentage Distribution of Population, Population Density, and Population Sex Ratio by Subdistrict in Agam Regency, 2022

Kecamatan Subdistrict	Penduduk Population
(1)	(2)
Tanjung Mutiara	33 562
Lubuk Basung	82 953
Ampek Nagari	30 375
Tanjung Raya	38 032
Matur	19 559
IV Koto	26 380
Malalak	10 654
Banuhampu	38 244
Sungai Pua	27 179
Ampek Angkek	44 949
Canduang	25 485
Baso	37 518
Tilatang Kamang	37 494
Kamang Magek	22 181
Palembayan	35 258
Palupuh	15 525
Kabupaten Agam	525 348

Lanjutan Tabel/*Continued Table 3.1.1*

Kecamatan <i>Subdistrict</i>	Persentase Penduduk <i>Percentage of Total Population</i>	Kepadatan Penduduk per km ² <i>Population Density per sq,km</i>
(1)	(7)	(8)
Tanjung Mutiara	6,39	163,14
Lubuk Basung	15,79	297,96
Ampek Nagari	5,78	113,05
Tanjung Raya	7,24	155,85
Matur	3,72	208,76
IV Koto	5,02	383,88
Malalak	2,03	101,96
Banuhampu	7,28	1 342,84
Sungai Pua	5,17	718,45
Ampek Angkek	8,56	1 466,05
Canduang	4,85	487,38
Baso	7,14	533,68
Tilatang Kamang	7,14	391,13
Kamang Magek	4,22	222,68
Palembayan	6,71	100,80
Palupuh	2,96	65,69
Kabupaten Agam	100,00	235,98

Lanjutan Tabel/*Continued Table* 3.1.1

Kecamatan <i>Subdistrict</i>	Rasio Jenis Kelamin <i>Population Sex Ratio</i>
(1)	(11)
Tanjung Mutiara	1,05
Lubuk Basung	1,01
Ampek Nagari	1,05
Tanjung Raya	1,00
Matur	0,99
IV Koto	0,98
Malalak	0,99
Banuhampu	0,99
Sungai Pua	1,03
Ampek Angkek	1,00
Canduang	0,99
Baso	0,98
Tilatang Kamang	0,98
Kamang Magek	0,98
Palembayan	1,04
Palupuh	1,03
Kabupaten Agam	1,01

Sumber/*Source*: Dinas Kependudukan dan Catatan Sipil Kabupaten Agam/ *Department of Population and Civil Registration of Agam Regency*

Tabel 3.1.2 Jumlah Penduduk Menurut Kelompok Umur dan Jenis Kelamin di Kabupaten Agam, 2022
Table *Population by Age Group and Sex in Agam Regency, 2022*

Kelompok Umur Age Group	Jenis Kelamin/Sex		Jumlah Total
	Laki-Laki Male	Perempuan Female	
(1)	(2)	(3)	(4)
0–4	13 532	12 571	26 103
5–9	21 968	20 375	42 343
10–14	24 321	22 503	46 824
15–19	24 948	23 131	48 079
20–24	25 699	24 038	49 737
25–29	22 547	20 298	42 845
30–34	18 030	16 040	34 070
35–39	17 459	16 358	33 817
40–44	17 493	16 726	34 219
45–49	15 456	15 898	31 354
50–54	14 282	14 604	28 886
55–59	12 630	13 991	26 621
60–64	11 009	12 433	23 442
65–69	9 660	11 571	21 231
70–74	6 609	8 134	14 743
75+	7 771	13 263	21 034
Kabupaten Agam	263 414	261 934	525 348

Sumber/Source: Dinas Kependudukan dan Catatan Sipil Kabupaten Agam/ Department of Population and Civil Registration of Agam Regency

3.2 KETENAGAKERJAAN / EMPLOYMENT

Tabel 3.2.1 Jumlah Penduduk Berumur 15 Tahun Keatas Menurut Jenis Kegiatan Selama Seminggu yang Lalu dan Jenis Kelamin di Kabupaten Agam, 2022
Population Aged 15 Years and Over by Type of Activity During The Previous Week and Sex in Agam Regency, 2022

Kegiatan Utama <i>Main Activity</i>	Jenis Kelamin/Sex		Jumlah <i>Total</i>
	Laki-Laki <i>Male</i>	Perempuan <i>Female</i>	
(1)	(2)	(3)	(4)
I. Angkatan Kerja/<i>Economically Active</i>			
1. Bekerja/ <i>Working</i>			
2. Pengangguran Terbuka/ <i>Unemployment</i>			
II. Bukan Angkatan Kerja/<i>Economically Inactive</i>			
1. Sekolah/ <i>Attending School</i>			
2. Mengurus Rumah Tangga/ <i>Housekeeping</i>			
3. Lainnya/ <i>Others</i>			
Jumlah/<i>Total</i>			

Sumber/*Source*: BPS, Survei Angkatan Kerja Nasional (Sakernas) Agustus/BPS-Statistics Indonesia, August National Labor Force Survey

Tabel
Table 3.2.2

Penduduk Berumur 15 Tahun ke Atas Menurut Pendidikan Tertinggi yang Ditamatkan dan Jenis Kegiatan Selama Seminggu yang Lalu di Kabupaten Agam, 2022
Population 15 Years of Age and Over by Educational Attainment and Type of Activity During the Previous Week in Agam Regency, 2022

Pendidikan Tertinggi yang Ditamatkan ¹ <i>Educational Attainment¹</i>	Angkatan Kerja/Economically Active			Persentase Bekerja terhadap Angkatan Kerja <i>Percentage of Working to Economically Active</i>
	Bekerja <i>Working</i>	Pengangguran ² <i>Unemployment²</i>	Jumlah Angkatan Kerja <i>Total of Economically Active</i>	
(1)	(2)	(3)	(4)	(5)
0				
1				
2				
3				
Jumlah/Total				

Lanjutan Tabel/*Continued Table 3.2.2**

Pendidikan Tertinggi yang Ditamatkan ¹ <i>Educational Attainment ¹</i>	Bukan Angkatan Kerja <i>Not Economically Active</i>	Jumlah Total	Persentase Angkatan Kerja terhadap Penduduk Usia Kerja <i>Percentage of Economically Active to Working Age Population</i>
(1)	(6)	(7)	(8)
0			
1			
2			
3			
Jumlah/Total			

Catatan/Note: ¹ 0. ≤ Sekolah Dasar (SD)/≤ *Primary School*
 1. Sekolah Menengah Pertama/*Junior High School*
 2. Sekolah Menengah Atas/*Senior High School*
 3. Perguruan Tinggi/*Collage*
² 1. Mencari pekerjaan/*Looking for work*
 2. Mempersiapkan usaha/*Establishing a new business/firm*
 3. Merasa tidak mungkin mendapat pekerjaan/*Hopeless of job*
 4. Sudah punya pekerjaan tetapi belum mulai bekerja/*Have a job in future start*
 Sumber/Source: BPS, Survei Angkatan Kerja Nasional (Sakernas) Agustus/BPS-Statistics Indonesia, August National Labor Force Survey

Tabel
Table 3.2.3**Penduduk Berumur 15 Tahun Ke Atas yang Bekerja Selama Seminggu yang Lalu Menurut Status Pekerjaan Utama dan Jenis Kelamin di Kabupaten Agam, 2022**
Population 15 Years of Age and Over who Worked During The Previous Week by Main Employment Status and Sex in Agam Regency, 2022

Status Pekerjaan Utama Main Employment Status	Laki-Laki Male	Perempuan Female	Jumlah Total
(1)	(2)	(3)	(4)
Berusaha sendiri <i>Own account worker</i>			
Berusaha dibantu buruh tidak tetap/buruh tidak dibayar <i>Employer assisted by temporary worker/unpaid worker</i>			
Berusaha dibantu buruh tetap/buruh dibayar <i>Employer assisted by permanent worker/paid worker</i>			
Buruh/Karyawan/Pegawai/ <i>Employee</i>			
Pekerja bebas <i>Casual worker</i>			
Pekerja keluarga/tak dibayar <i>Family worker/unpaid worker</i>			
Jumlah/Total			

Sumber/Source: BPS, Survei Angkatan Kerja Nasional (Sakernas) Agustus/BPS-Statistics Indonesia, August National Labor Force Survey

Tabel 3.2.4
Table

Penduduk Angkatan Kerja yang Bekerja Menurut Tingkat Pendidikan dan Jenis Kelamin di Kabupaten Agam, 2022
Number of Labor Force Who Working by Educational Level and Sex in Agam Regency, 2022

Tingkat Pendidikan <i>Educational Level</i>	Laki-laki <i>Male</i>	Perempuan <i>Female</i>	Jumlah <i>Total</i>
(1)	(2)	(3)	(4)
<= Sekolah Dasar <= <i>Primary School</i>			
SLTP <i>Junior High School</i>			
SLTA Umum <i>General High School</i>			
SLTA Kejuruan <i>Vocational High School</i>			
Diploma I/II/III Akademi <i>Diploma I/II/III Academy</i>			
Universitas <i>University</i>			
Kabupaten Agam			

Sumber/Source: BPS, Survei Angkatan Kerja Nasional (Sakernas) Agustus/BPS-Statistics Indonesia, August National Labor Force Survey

Tabel
Table 3.2.5

Penduduk Angkatan Kerja yang Bekerja Menurut Status Pekerjaan Utama dan Jenis Kelamin di Kabupaten Agam, 2022
Number of Labor Force Who Working by Main Employment Status and Sex in Agam Regency, 2022*

Status Pekerjaan Utama <i>Main Employment Status</i>	Laki-Laki <i>Male</i>	Perempuan <i>Female</i>	Jumlah <i>Total</i>
(1)	(2)	(3)	(4)
Berusaha sendiri <i>Own account worker</i>			
Berusaha dibantu buruh tidak tetap/buruh tidak dibayar <i>Employer assisted by temporary worker/unpaid worker</i>			
Berusaha dibantu buruh tetap/buruh dibayar <i>Employer assisted by permanent worker/paid worker</i>			
Buruh/Karyawan/Pegawai/ <i>Employee</i>			
Pekerja bebas Pertanian <i>Casual worker Agricultural</i>			
Pekerja bebas non Pertanian <i>Casual worker non Agricultural</i>			
Pekerja keluarga/tak dibayar <i>Family worker/unpaid worker</i>			
Tidak Bekerja <i>Unemployed</i>			
Jumlah/Total			

Sumber/Source: BPS, Survei Angkatan Kerja Nasional (Sakernas) Agustus/BPS-Statistics Indonesia, August National Labor Force Survey

Tabel 3.2.6
Table

Jumlah Pencari Kerja yang Terdaftar pada DPMPSTP-Naker Kabupaten Agam Menurut Tingkat Pendidikan yang ditamatkan, 2022
Number of Job Seekers Registered at DPMPSTP-Naker Agam Regency According to Level of Education completed, 2022

Jenis Pendidikan yang Ditamatkan <i>Kind of Education Attained</i>	Jumlah Pencari Kerja <i>Total of Job Seeker</i>		
	Laki-laki <i>Male</i>	Perempuan <i>Female</i>	Jumlah Total
(1)	(2)	(3)	(4)
SD	3	-	3
SMP	19	20	39
SMA	247	288	535
SMK	413	316	729
D1-D3	49	99	148
S1	189	325	514
S2	1	6	7
Kabupaten Agam	921	1 054	1 975

Sumber/Source: DPMPSTP-Naker Kabupaten Agam/ DPMPSTP-Naker of Agam Regency

Tabel
Table 3.2.7

Jumlah Pencari Kerja yang Terdaftar pada DPMPSTP-Naker Kabupaten Agam Menurut Kelompok Umur dan Kecamatan, 2022

Number of Job Seekers Registered at DPMPSTP-Naker Agam Regency According to Age Group and Sub-District, 2022

Kecamatan Subdistrict	15-19		20-29	
	Laki-laki Male	Perempuan Female	Laki-laki Male	Perempuan Female
(1)	(2)	(3)	(4)	(5)
Tanjung Mutiara	29	33	34	60
Lubuk Basung	73	89	170	143
Ampek Nagari	27	61	82	72
Tanjung Raya	13	19	29	39
Matur	4	8	21	21
IV Koto	8	4	11	10
Malalak	5	2	4	3
Banuhampu	11	12	29	46
Sungai Pua	3	8	18	10
Ampek Angkek	7	14	32	45
Canduang	2	4	15	23
Baso	20	38	47	60
Tilatang Kamang	12	22	19	42
Kamang Magek	5	3	21	10
Palembayan	35	45	58	49
Palupuh	4	5	11	20
Kabupaten Agam	258	367	601	653

Lanjutan Tabel/*Continued Table 3.2.7*

Kecamatan Subdistrict	30-44		45-54	
	Laki-laki Male	Perempuan Female	Laki-laki Male	Perempuan Female
(1)	(2)	(3)	(4)	(5)
Tanjung Mutiara	3	1	-	-
Lubuk Basung	16	15	5	2
Ampek Nagari	5	2	1	-
Tanjung Raya	4	2	2	-
Matur	-	3	-	1
IV Koto	1	-	-	-
Malalak	1	-	-	-
Banuhampu	2	1	-	-
Sungai Pua	-	1	-	-
Ampek Angkek	4	1	-	-
Canduang	1	-	-	-
Baso	6	2	-	-
Tilatang Kamang	5	1	-	-
Kamang Magek	1	1	-	-
Palembayan	4	1	-	-
Palupuh	1	-	-	-
Kabupaten Agam	54	31	8	3

Sumber/*Source*: DPMPTSP-Naker Kabupaten Agam/ *DPMPTSP-Naker of Agam Regency*

BAB Chapter 4

SOSIAL DAN KESEJAHTERAAN RAKYAT

Social and Welfare

Profil Pendidikan di Kabupaten Agam Tahun Ajaran 2022/2023

Education Profile in Agam Regency ant 2022/2023



441

Bangunan
Units

68

Bangunan
Units

28

Bangunan
Units



3.600

Orang
People

1.180

Orang
People

946

Orang
People



51.269

Orang
People

14.090

Orang
People

10.831

Orang
People

PENJELASAN TEKNIS

1. Data pendidikan bersumber dari Dinas Pendidikan dan Kantor Kementerian Agama Kabupaten Agam.
2. Sekolah adalah lembaga pendidikan formal yang dimulai dari pendidikan dasar, menengah dan tinggi. Pendidikan yang dicatat adalah pendidikan formal berdasarkan kurikulum Kementerian Pendidikan Nasional, termasuk pendidikan yang diselenggarakan oleh pondok pesantren dengan memakai kurikulum Kementerian Pendidikan Nasional, seperti Madrasah Ibtidaiyah (MI), Madrasah Tsanawiyah (MTs) dan Madrasah Aliyah (MA). Pondok Pesantren/ Madrasah Diniyah adalah sekolah yang tidak memakai kurikulum dari Kementerian Pendidikan Nasional.
3. Rasio Murid dan Guru diperoleh dengan membagi jumlah guru dengan jumlah murid pada masing-masing tingkat pendidikan dan kecamatan.
4. Angka Partisipasi Sekolah kelompok umur 7-12 tahun adalah proporsi anak usia 7-12 yang masih bersekolah dengan penduduk usia 7-12 tahun.
5. Angka Partisipasi Sekolah

TECHNICAL NOTES

1. *Educational data sourced from the Department of Education and the Office of the Ministry of Religious of Agam Regency.*
2. *School is a formal institution for education starting from primary, secondary and tertiary education. The education data recorded in the survey covering data on formal education based on the curriculum set up by Ministry of National Education including education carried out by Muslim Boarding School (Pondok Pesantren) implementing the Ministry of National education curriculum, such as Madrasah Ibtidaiyah (Islamic primary school), Madrasah Tsanawiyah (Islamic junior high school), and Madrasah Aliyah (Islamic Junior High School), Pondok Pesantren/ Madrasah Diniyah (Islamic boarding school/Islamic school) is school which does not implement curriculum from the Ministry of National Education.*
3. *Teacher -and-pupils ratio is obtained by comparing the number of teachers with the number of pupils at each level of education and sub-district.*
4. *School enrollment rate the age group 7-12 years is the proportion of children aged 7-12 years who are still at school with people aged 7-12 years old.*
5. *School enrollment rate the*

- kelompok umur 13-15 tahun adalah proporsi anak usia 13-15 tahun yang masih bersekolah dengan penduduk usia 13-15 tahun.
6. Angka Partisipasi Sekolah kelompok umur 16-18 tahun adalah proporsi anak usia 16-18 yang masih bersekolah dengan penduduk usia 16-18 tahun.
 7. Angka Partisipasi Kasar Sekolah Dasar adalah proporsi antara jumlah murid SD dengan jumlah penduduk yang berusia 7-12 tahun.
 8. Angka Partisipasi Kasar Sekolah Menengah Pertama adalah proporsi antara jumlah murid SMP dengan jumlah penduduk yang berusia 13-15 tahun.
 9. Angka Partisipasi Kasar Sekolah Menengah Atas adalah proporsi antara jumlah murid SMA dengan jumlah penduduk yang berusia 16-18 tahun.
 10. Angka Partisipasi Murni Sekolah Dasar adalah proporsi antara murid SD usia 7-12 tahun dengan penduduk usia 7-12 tahun.
 11. Angka Partisipasi Murni Sekolah Menengah Pertama adalah proporsi antara murid SMP usia 13-15 dengan penduduk usia 13-15 tahun.
 12. Angka Partisipasi Murni Sekolah Menengah Atas adalah proporsi antara murid SMA usia 16-18 dengan penduduk usia 16-18 tahun.
- age group 13-15 years is the proportion of children aged 13-15 years who are still at school with people aged 13-15 years old.*
6. *School enrollment rate the age group 16-18 years is the proportion of children aged 16-18 years who are still at school with people aged 16-18 years old.*
 7. *Gross enrollment rate of Primary School is the proportion between the number of elementary school pupils by the number of people aged 7-12 years old.*
 8. *Gross enrollment rate of Junior High School is the proportion between the number of junior high school pupils by the number of people aged 13-15 years old.*
 9. *Gross enrollment rate of Senior high School is the proportion between the number of senior high school pupils by the number of people aged 16-18 years old.*
 10. *Net enrollment rate of Primary School is the proportion between the number of elementary school pupils aged 7-12 by the number of people aged 7-12 years old*
 11. *Net enrollment rate of Junior High School is the proportion between the number of junior high school pupils aged 13-15 year by the number of people aged 13-15 year*
 12. *Net enrollment rate of Senior high School is the proportion between the number of senior high school pupils aged 16-18 year by the number of people aged 16-18 year*

13. Data Bidang Kesehatan dikumpulkan dari Dinas Kesehatan Kabupaten Agam dan RSUD Lubuk Basung.
14. Rumah Sakit adalah tempat pemeriksaan dan perawatan kesehatan, biasanya berada di bawah pengawasan dokter/tenaga medis, termasuk rumah sakit khusus seperti rumah sakit perawatan paru-paru dan RS jantung .
15. Poliklinik adalah tempat pemeriksaan kesehatan, biasanya tanpa fasilitas perawatan menginap, berada di bawah pengawasan dokter/tenaga medis, tidak termasuk klinik yang terdapat di puskesmas/rumah sakit. Poliklinik yang karena satu dan lain hal menyediakan tempat perawatan menginap, tetap digolongkan kedalam poliklinik (bukan rumah sakit).
16. Puskesmas (Pusat Kesehatan Masyarakat) adalah unit pelayanan kesehatan milik pemerintah yang bertanggung jawab terhadap pelayanan kesehatan masyarakat untuk wilayah kecamatan, sebagian kecamatan, atau kelurahan (misal di DKI Jakarta). Tim Puskesmas sesuai jadwal dapat melakukan kegiatan Puskesmas Keliling ke tempat-tempat tertentu dalam wilayah kerjanya, untuk mendekatkan pelayanan dengan masyarakat.
13. *Health data sourced from Department of Health of AGam Regency and District Hospital of Lubuk Basung.*
14. *Hospital is a place for health check, usually controlled/supervised by doctors/medical personnel, Including in this category are special hospitals such Lung Hospital and Heart Hospital.*
15. *Polyclinic is a place for health check and consultation usually under the control of doctor/medical personnel without in-patient facilities, excluding clinic located in the Public Health Centre/Hospital. In the case of polyclinic that provides in-patient facilities due to a special reason, it remains to be classified as a polyclinic (not hospital).*
16. *Public Health Centre (PHC) is a Health Centre provided by the government that is responsible for the delivery of health services to the community at the sub-district level, part of sub-district or villages (e.g. in DKI Jakarta). Team Health Center on schedule to perform activities Roving health center to certain places in the working area, to bring service to the community.*

17. Puskesmas Pembantu (Pustu) yaitu unit pelayanan kesehatan masyarakat yang membantu kegiatan Puskesmas di sebagian dari wilayah kerja. Pada beberapa daerah balai pengobatan telah berubah fungsi menjadi Pustu walaupun papan nama masih tertulis balai pengobatan.
 18. Imunisasi adalah memasukkan kuman atau racun penyakit tertentu yang sudah dilemahkan (vaksin) ke dalam tubuh dengan cara disuntik atau diminum (diteteskan dalam mulut) dengan maksud agar terjadi kekebalan tubuh terhadap penyakit tersebut.
 19. Bencana Alam adalah peristiwa alam yang menimbulkan kesengsaraan, kerusakan alam dan lingkungan serta mengakibatkan kesengsaraan, kerugian dan penderitaan pada penduduk. Tidak termasuk bencana yang disebabkan karena hama tanaman atau wabah. Bencana alam yang disajikan antara lain : tanah longsor, banjir, dan gempa bumi.
17. *Subsidiary Public Health Centre is a health facility that assists the Public Health Centre in its part of working area. In several regions, health check points has changes thei status into subsidiary public health center, although their sign written in the board remains unchanged.*
 18. *Immunization is the inclusion of a specific disease germs or toxins that have been attenuated (vaccine) into the body by injection or by mouth (dropped in the mouth) with the intention that happen immunity to the disease.*
 19. *Natural disasters are natural events that lead to misery, destruction of nature and the environment, and caused misery, loss, and suffering on the population. Excluding the disaster caused by plant pests or outbreak. Natural disasters are presented include: landslides, floods, and earthquakes.*

ULASAN**DESCRIPTION****Pendidikan**

Berdasarkan data dari Dinas Pendidikan Kabupaten Agam, pada tahun 2022 terdapat 235 sarana pendidikan akti. Tercatat Sarana pendidikan aktif terbanyak terdapat di kecamatan Lubuk Basung sebanyak 26 unit dan paling sedikit dikecamatan Malalak sebanyak 7 unit.

Angka Partisipasi Murni (APM) untuk ketiga jenjang pendidikan dasar di Kabupaten Agam pada tahun 2022 cenderung tidak mengalami perubahan. APM SD tahun 2021 dan 2022 adalah 98,22, APM SMP bergerak dari 79,73 ke 79,70, dan APM SMA bergerak dari 68,86 ke 68,67.

Kesehatan dan Keluarga Berencana

Pada tahun 2022 terdapat 23 unit puskesmas di Kabupaten Agam, yang terdiri dari 11 Puskesmas Rawatan dan 12 Puskesmas Non Rawatan. Terdapat 21 kejadian Angka Kematian Ibu selama tahun 2022 mengalami peningkatan dibandingkan tahun 2021 yang hanya terdapat 9 kejadian.. Pada tahun 2022 jumlah target akseptor KB baru sebanyak 8.270 akseptor baru namun realisasinya hanya 4.416 (tabel 4.2.38). Sementara itu jumlah peserta KB aktif sebanyak 41.004.

Education

Based on data from the Agam District Education Office, in 2022 there will be 235 active educational facilities. The most active educational facilities were recorded in the Lubuk Basung sub-district with 26 units and the least in the Malalak sub-district with 7 units.

The Pure Enrollment Rate (NER) for the three basic education levels in Agam Regency in 2022 tends to remain unchanged. The SD NER in 2021 and 2022 is 98.22, the SMP NER is moving from 79.73 to 79.70, and the SMA NER is moving from 68.86 to 68.67.

Health and Family Planning

In 2022, there will be 23 puskesmas units in Agam Regency, consisting of 11 Nursing Health Centers and 12 Non Treatment Health Centers. There were 21 incidents of Maternal Mortality Rate during 2022 which increased compared to 2021 which only had 9 events.

In 2022 the target number of new family planning acceptors is 8,270 new acceptors but the realization is only 4,416 (table 4.2.38). Meanwhile, the number of active family planning participants was 41,004.

Agama

Terdapat 557 Mesjid dan 1.310 Mushalla di Kabupaten Agam pada tahun 2022.

Dari segi kurban, hewan yang paling banyak dipakai untuk berkorban adalah sapi, yaitu sebanyak 5.989 ekor sapi pada tahun 2022

Religion

There are 557 mosques and 1,310 prayer rooms in Agam Regency in 2022.

In terms of sacrifice, the most widely used animal for sacrifice is cows, which are 5,989 cows in 2022.

Peradilan

Jumlah penghuni (nara pidana) lembaga pemasyarakatan dari tiga Lembaga Pemasyarakatan di Kabupaten Agam pada tahun 2022 sebanyak 111 tahanan dengan masa tahanan di atas satu tahun, 12 tahanan dengan masa kurang dari satu tahun. Dilihat dari tindak pidananya, jumlah kasus terbanyak pada pidana khusus yaitu narkoba, sementara itu pada pidana umum adalah kasus pembunuhan dan penggelapan yang berjumlah masing-masing 3 kasus.

Justice

The number of inmates (criminals) of prisons from three correctional institutions in Agam Regency in 2022 is 111 prisoners with a prison term of more than one year, 12 prisoners with a term of less than one year. Judging from the crime, the highest number of cases was in special crimes, namely narcotics, while in general crimes were cases of murder and embezzlement, totaling 3 cases each.

Kemiskinan

Dengan garis kemiskinan sebesar Rp444.711/kapita/bulan pada maret 2022, terdapat sebesar 34,26 ribu jiwa di Kabupaten Agam yang dinyatakan miskin atau setara dengan 6,85 persen penduduk Kabupaten Agam. Dengan indeks kedalaman kemiskinan sebesar 0,98 poin dan indeks keparahan kemiskinan sebesar 0,23 poin.

Penyaluran Bansos Kabupaten

Poverty

With a poverty line of Rp.444,711/capita/month in March 2022, there are 34.26 thousand people in Agam Regency who are declared poor or equivalent to 6.85 percent of the population of Agam Regency. With a poverty depth index of 0.98 points and a poverty severity index of 0.23 points.

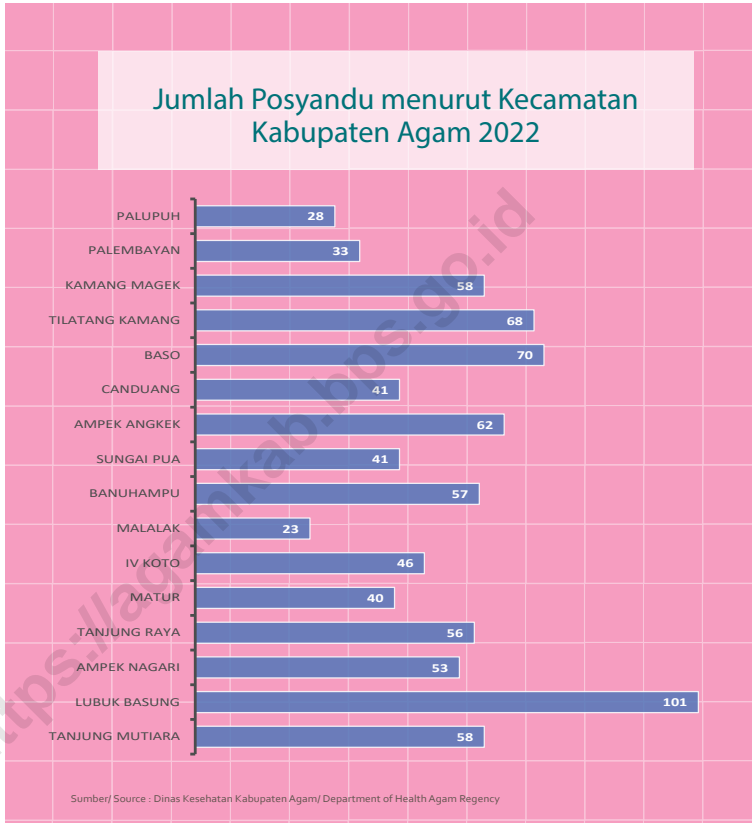
The distribution of social assistance in Agam Regency in 2022 is 10,551,000,000 and the distribution of PKH funds is

Agam pada tahun 2022 sebesar 13,515,025,000.
10.551.000.000 dan penyaluran dana
PKH sebesar 13.515.025.000.

<https://agamkab.bps.go.id>

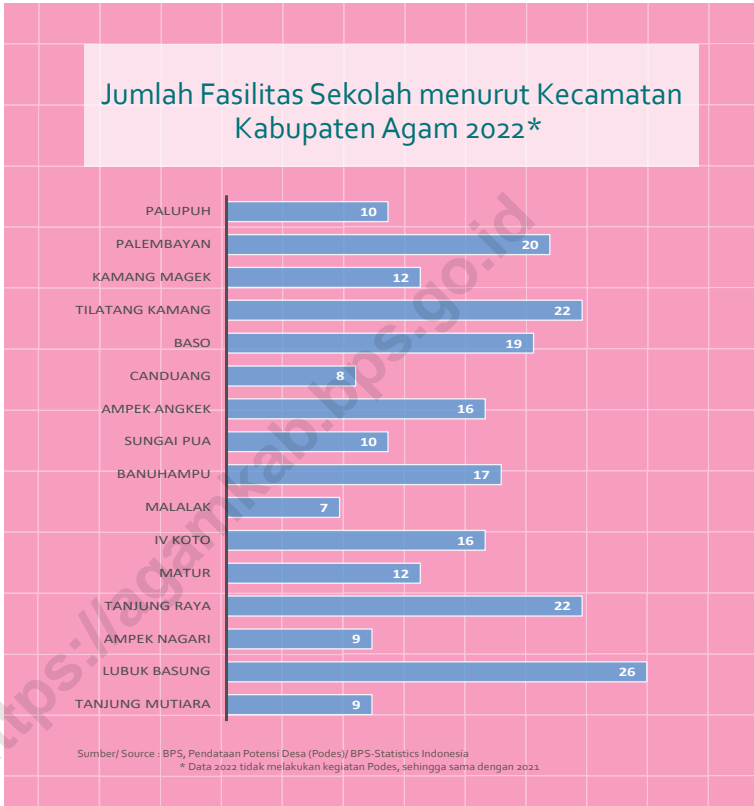
Gambar 4.1
Figures

Jumlah Posyandu menurut Kecamatan di Kabupaten Agam, 2022
Number of Integrated Health Post by Subdistrict in Agam Regency, 2022



Gambar 4.2
Figures

Jumlah Fasilitas Sekolah menurut Kecamatan di Kabupaten Agam, 2022
Number of School Facility by Subdistrict in Agam Regency, 2022



4.1 PENDIDIKAN EDUCATION

Tabel 4.1.1 Jumlah Sekolah, Guru, Murid dan Rasio Murid-Guru Taman Kanak-Kanak (TK) di Bawah Kementerian Pendidikan dan Kebudayaan Menurut Kecamatan di Kabupaten Agam, 2021/2022 dan 2022/2023
Number of Schools, Teachers, Pupils and Pupil-Teacher Ratio in Kindergarten Under The Ministry of Education and Culture by Subdistrict in Agam Regency, 2021/2022 and 2022/2023

Kecamatan Subdistrict	Sekolah/Schools					
	Negeri/Public		Swasta/Private		Jumlah/Total	
	2021/2022	2022/2023	2021/2022	2022/2023	2021/2022	2022/2023
(1)	(2)	(3)	(4)	(5)	(6)	(7)
Tanjung Mutiara	-	-	20	21	20	21
Lubuk Basung	3	3	45	46	48	49
Ampek Nagari	-	-	25	25	25	25
Tanjung Raya	-	-	39	40	39	40
Matur	1	1	8	9	9	10
IV Koto	-	-	16	16	16	16
Malalak	-	-	13	13	13	13
Banuhampu	-	-	14	14	14	14
Sungai Pua	-	-	10	10	10	10
Ampek Angkek	1	1	28	29	29	30
Canduang	-	-	21	21	21	21
Baso	1	1	29	28	30	29
Tilatang Kamang	-	-	19	18	19	18
Kamang Magek	1	1	14	14	15	15
Palembayan	-	-	45	50	45	50
Palupuh	-	-	13	18	13	18
Kabupaten Agam	7	7	359	372	366	379

Lanjutan Tabel/*Continued Table 4.1.1*

Kecamatan Subdistrict	Guru ¹ /Teachers ¹					
	Negeri/Public		Swasta/Private		Jumlah/Total	
	2021/2022	2022/2023	2021/2022	2022/2023	2021/2022	2022/2023
(1)	(8)	(9)	(10)	(11)	(12)	(13)
Tanjung Mutiara	-	-	37	22	37	22
Lubuk Basung	15	18	113	94	128	112
Ampek Nagari	-	-	40	35	40	35
Tanjung Raya	-	-	68	59	68	59
Matur	6	7	21	19	27	26
IV Koto	-	-	32	30	32	30
Malalak	-	-	22	8	22	8
Banuhampu	-	-	58	56	58	56
Sungai Pua	-	-	23	24	23	24
Ampek Angkek	5	5	75	64	80	69
Canduang	-	-	49	27	49	27
Baso	6	6	38	26	44	32
Tilatang Kamang	-	-	40	36	40	36
Kamang Magek	4	6	24	23	28	29
Palembayan	-	-	56	33	56	33
Palupuh	-	-	20	12	20	12
Kabupaten Agam	36	42	716	568	752	610

Lanjutan Tabel/*Continued Table 4.1.1*

Kecamatan Subdistrict	Murid/Pupils					
	Negeri/Public		Swasta/Private		Jumlah/Total	
	2021/2022	2022/2023	2021/2022	2022/2023	2021/2022	2022/2023
(1)	(14)	(15)	(16)	(17)	(18)	(19)
Tanjung Mutiara	-	-	566	368	566	368
Lubuk Basung	138	160	1 156	1 035	1 294	1 195
Ampek Nagari	-	-	458	481	458	481
Tanjung Raya	-	-	848	707	848	707
Matur	54	88	235	250	289	338
IV Koto	-	-	411	350	411	350
Malalak	-	-	292	96	292	96
Banuhampu	-	-	767	851	767	851
Sungai Pua	-	-	378	365	378	365
Ampek Angkek	65	72	970	936	1 035	1 008
Canduang	-	-	535	381	535	381
Baso	89	68	722	457	811	525
Tilatang Kamang	-	-	469	464	469	464
Kamang Magek	70	66	318	275	388	341
Palembayan	-	-	930	548	930	548
Palupuh	-	-	222	164	222	164
Kabupaten Agam	416	454	9 277	7 728	9 693	8 182

Lanjutan Tabel/*Continued Table 4.1.1*

Kecamatan Subdistrict	Rasio Murid-Guru/Pupil-Teacher Ratio					
	Negeri/Public		Swasta/Private		Jumlah/Total	
	2021/2022	2022/2023	2021/2022	2022/2023	2021/2022	2022/2023
(1)	(14)	(15)	(16)	(17)	(18)	(19)
Tanjung Mutiara	-	-	15	16.73	15	16.73
Lubuk Basung	9	8.89	10	11.01	10	10.67
Ampek Nagari	-	-	11	13.74	11	13.74
Tanjung Raya	-	-	12	11.98	12	11.98
Matur	9	12.57	11	13.16	11	13.00
IV Koto	-	-	13	11.67	13	11.67
Malalak	-	-	13	12.00	13	12.00
Banuhampu	-	-	13	15.20	13	15.20
Sungai Pua	-	-	16	15.21	16	15.21
Ampek Angkek	13	14.40	13	14.63	13	14.61
Canduang	-	-	11	14.11	11	14.11
Baso	15	11.33	19	17.58	18	16.41
Tilatang Kamang	-	-	12	12.89	12	12.89
Kamang Magek	18	11.00	13	11.96	14	11.76
Palembayan	-	-	17	16.61	17	16.61
Palupuh	-	-	11	13.67	11	13.67
Kabupaten Agam	12	10.81	13	13.61	13	13.41

Catatan/Note: ¹ Jumlah guru termasuk kepala sekolah dan guru/*The total of teachers including headmaster and teacher*

Sumber/Source: Dinas Pendidikan dan Kebudayaan Kabupaten Agam, Data Semester Ganjil/*Department of Education and Culture Agam Regency, Odd Semester Data*

Tabel
Table 4.1.2

**Jumlah Sekolah, Guru, dan Murid Raudatul Athfal (RA)
di Bawah Kementerian Agama Menurut Kecamatan di
Kabupaten Agam, 2021/2022 dan 2022/2023**
*Number of Schools, Teachers, and Pupils in Raudatul Athfal
(RA) Under The Ministry of Religious Affairs by Subdistrict in
Agam Regency, 2021/2022 and 2022/2023*

Kecamatan Subdistrict	Sekolah/Schools		Guru/Teachers		Murid/Pupils	
	2021/2022	2022/2023	2021/2022	2022/2023	2021/2022	2022/2023
(1)	(2)	(3)	(4)	(5)	(6)	(7)
Tanjung Mutiara	-	-	-	-	-	-
Lubuk Basung	5	5	14	13	123	134
Ampek Nagari	2	2	8	7	97	87
Tanjung Raya	-	-	-	-	-	-
Matur	-	-	-	-	-	-
IV Koto	-	-	-	-	-	-
Malalak	-	-	-	-	-	-
Banuhampu	1	1	3	3	28	22
Sungai Pua	-	-	-	-	-	-
Ampek Angkek	-	-	-	-	-	-
Canduang	1	1	4	4	44	31
Baso	-	-	-	-	-	-
Tilatang Kamang	2	2	7	7	57	54
Kamang Magek	1	1	3	3	53	50
Palembayan	2	2	4	4	21	44
Palupuh	-	-	-	-	-	-
Kabupaten Agam	14	14	43	41	423	422

Catatan/Note: Seluruh Raudatul Athfal (RA) berstatus swasta/All Raudatul Athfal (RA) are private

Sumber/Source: Kementerian Agama Kabupaten Agam, Data Semester Ganjil/Ministry of Religious Affairs Agam Regency, Odd Semester Data

Tabel
Table 4.1.3

Jumlah Sekolah, Guru, Murid, dan Rasio Murid-Guru Sekolah Dasar (SD) di Bawah Kementerian Pendidikan dan Kebudayaan Menurut Kecamatan di Kabupaten Agam, 2021/2022 dan 2022/2023
Number of Schools, Teachers, Pupils, and Pupil-Teacher Ration in Primary Schools Under The Ministry of Education and Culture by Subdistrict in Agam Regency, 2021/2022 and 2022/2023

Kecamatan Subdistrict	Sekolah/Schools					
	Negeri/Public		Swasta/Private		Jumlah/Total	
	2021/2022	2022/2023	2021/2022	2022/2023	2021/2022	2022/2023
(1)	(2)	(3)	(4)	(5)	(6)	(7)
Tanjung Mutiara	29	29	1	1	30	30
Lubuk Basung	61	61	6	7	67	68
Ampek Nagari	23	23	3	3	26	26
Tanjung Raya	38	37	3	3	41	40
Matur	20	20	-	-	20	20
IV Koto	23	23	-	-	23	23
Malalak	12	12	-	-	12	12
Banuhampu	22	22	1	1	23	23
Sungai Pua	15	15	-	-	15	15
Ampek Angkek	28	28	3	4	31	32
Canduang	17	17	-	-	17	17
Baso	28	28	-	1	28	29
Tilatang Kamang	26	26	-	-	26	26
Kamang Magek	21	21	1	1	22	22
Palembayan	38	38	1	1	39	39
Palupuh	19	19	-	-	19	19
Kabupaten Agam	420	419	19	22	439	441

Lanjutan Tabel/Continued Table 4.1.3

Kecamatan Subdistrict	Guru ¹ /Teachers ¹					
	Negeri/Public		Swasta/Private		Jumlah/Total	
	2021/2022	2022/2023	2021/2022	2022/2023	2021/2022	2022/2023
(1)	(8)	(9)	(10)	(11)	(12)	(13)
Tanjung Mutiara	276	252	4	4	280	256
Lubuk Basung	552	561	65	63	617	624
Ampek Nagari	110	225	19	25	129	250
Tanjung Raya	328	301	25	18	353	319
Matur	172	157	-	-	172	157
IV Koto	168	170	-	-	168	170
Malalak	93	84	-	-	93	84
Banuhampu	184	194	17	17	201	211
Sungai Pua	148	139	-	-	148	139
Ampek Angkek	239	246	57	57	296	303
Canduang	104	134	-	-	104	134
Baso	292	219	-	3	292	222
Tilatang Kamang	232	203	-	-	232	203
Kamang Magek	162	153	9	15	171	168
Palembayan	316	219	5	6	321	225
Palupuh	148	135	-	-	148	135
Kabupaten Agam	3 524	3 392	201	208	3 725	3 600

Lanjutan Tabel/Continued Table 4.1.3

Kecamatan Subdistrict	Murid/Pupils					
	Negeri/Public		Swasta/Private		Jumlah/Total	
	2021/2022	2022/2023	2021/2022	2022/2023	2021/2022	2022/2023
(1)	(14)	(15)	(16)	(17)	(18)	(19)
Tanjung Mutiara	3 833	3 751	49	78	3 882	3 829
Lubuk Basung	8 158	7 955	865	957	9 023	8 912
Ampek Nagari	3 581	3 576	191	219	3 772	3 795
Tanjung Raya	3 625	3 483	396	410	4 021	3 893
Matur	1 645	1 563	-	-	1 645	1 563
IV Koto	2 412	2 349	-	-	2 412	2 349
Malalak	912	906	-	-	912	906
Banuhampu	3 307	3 180	335	332	3 642	3 512
Sungai Pua	2 742	2 750	-	-	2 742	2 750
Ampek Angkek	3 863	3 829	966	1 035	4 829	4 864
Canduang	1 836	1 777	-	-	1 836	1 777
Baso	3 414	3 301	-	15	3 414	3 316
Tilatang Kamang	3 075	2 952	-	-	3 075	2 952
Kamang Magek	1 628	1 554	-	155	1 628	1 709
Palembayan	3 682	3 568	35	63	3 717	3 631
Palupuh	1 584	1 511	-	-	1 584	1 511
Kabupaten Agam	49 297	48 005	2 837	3 264	52 134	51 269

Lanjutan Tabel/Continued Table 4.1.3

Kecamatan Subdistrict	Rasio Murid-Guru/Pupil-Teacher Ratio					
	Negeri/Public		Swasta/Private		Jumlah/Total	
	2021/2022	2022/2023	2021/2022	2022/2023	2021/2022	2022/2023
(1)	(14)	(15)	(16)	(17)	(18)	(19)
Tanjung Mutiara	14	15	12	20	14	15
Lubuk Basung	15	14	13	15	15	14
Ampek Nagari	33	16	10	9	29	15
Tanjung Raya	11	12	16	23	11	12
Matur	10	10	-	-	10	10
IV Koto	14	14	-	-	14	14
Malalak	10	11	-	-	10	11
Banuhampu	18	16	20	20	18	17
Sungai Pua	19	20	-	-	19	20
Ampek Angkek	16	16	17	18	16	16
Canduang	18	13	-	-	18	13
Baso	12	15	-	5	12	15
Tilatang Kamang	13	15	-	-	13	15
Kamang Magek	10	10	-	10	10	10
Palembayan	12	16	7	11	12	16
Palupuh	11	11	-	-	11	11
Kabupaten Agam	14	14	14	16	14	14

Catatan/Note: ¹ Jumlah guru termasuk kepala sekolah dan guru/The total of teachers including headmaster and teacher

Sumber/Source: Dinas Pendidikan dan Kebudayaan Kabupaten Agam, Data Semester Ganjil/Department of Education and Culture Agam Regency, Odd Semester Data

Tabel
Table 4.1.4

Jumlah Sekolah, Guru, Murid, dan Rasio Murid-Guru Madrasah Ibtidaiyah (MI) di Bawah Kementerian Agama Menurut Kecamatan Menurut Kecamatan di Kabupaten Agam, 2021/2022 dan 2022/2023
Number of Schools, Teachers, Pupils, and Pupil-Teacher Ratio in Madrasah Ibtidaiyah (MI) Under The Ministry of Religious Affairs by Subdistrict in Agam Regency, 2021/2022 and 2022/2023

Kecamatan Subdistrict	Sekolah/Schools					
	Negeri/Public		Swasta/Private		Jumlah/Total	
	2021/2022	2022/2023	2021/2022	2022/2023	2021/2022	2022/2023
(1)	(2)	(3)	(4)	(5)	(6)	(7)
Tanjung Mutiara	-	-	-	-	-	-
Lubuk Basung	-	-	2	2	2	2
Ampek Nagari	1	1	-	1	1	2
Tanjung Raya	1	1	-	-	1	1
Matur	1	1	-	-	1	1
IV Koto	-	-	-	-	-	-
Malalak	-	-	1	1	1	1
Banuhampu	1	1	-	-	1	1
Sungai Pua	-	-	-	-	-	-
Ampek Angkek	-	-	-	-	-	-
Canduang	1	1	-	-	1	1
Baso	-	-	-	-	-	-
Tilatang Kamang	1	1	-	-	1	1
Kamang Magek	1	1	-	-	1	1
Palembayan	1	1	-	-	1	1
Palupuh	-	-	-	-	-	-
Kabupaten Agam	8	8	3	4	11	12

Lanjutan Tabel/*Continued Table 4.1.4*

Kecamatan Subdistrict	Guru/Teachers					
	Negeri/Public		Swasta/Private		Jumlah/Total	
	2021/2022	2022/2023	2021/2022	2022/2023	2021/2022	2022/2023
(1)	(8)	(9)	(10)	(11)	(12)	(13)
Tanjung Mutiara	-	-	-	-	-	-
Lubuk Basung	-	-	14	16	14	16
Ampek Nagari	25	26	-	3	25	29
Tanjung Raya	12	12	-	-	12	12
Matur	18	19	-	-	18	19
IV Koto	-	-	-	-	-	-
Malalak	-	-	11	11	11	11
Banuhampu	11	11	-	-	11	11
Sungai Pua	-	-	-	-	-	-
Ampek Angkek	-	-	-	-	-	-
Canduang	16	18	-	-	16	18
Baso	-	-	-	-	-	-
Tilatang Kamang	9	10	-	-	9	10
Kamang Magek	11	11	-	-	11	11
Palembayan	13	13	-	-	13	13
Palupuh	-	-	-	-	-	-
Kabupaten Agam	115	120	25	30	140	150

Lanjutan Tabel/*Continued Table 4.1.4*

Kecamatan Subdistrict	Murid/Pupils					
	Negeri/Public		Swasta/Private		Jumlah/Total	
	2021/2022	2022/2023	2021/2022	2022/2023	2021/2022	2022/2023
(1)	(14)	(15)	(16)	(17)	(18)	(19)
Tanjung Mutiara	-	-	-	-	-	-
Lubuk Basung	-	-	147	122	147	122
Ampek Nagari	266	284	-	23	266	307
Tanjung Raya	67	65	-	-	67	65
Matur	251	244	-	-	251	244
IV Koto	-	-	-	-	-	-
Malalak	-	-	107	103	107	103
Banuhampu	184	198	-	-	184	198
Sungai Pua	-	-	-	-	-	-
Ampek Angkek	-	-	-	-	-	-
Canduang	284	313	-	-	284	313
Baso	-	-	-	-	-	-
Tilatang Kamang	-	93	-	-	-	93
Kamang Magek	240	244	-	-	240	244
Palembayan	143	129	-	-	143	129
Palupuh	-	-	-	-	-	-
Kabupaten Agam	1 435	1 570	254	248	1 689	1 818

Lanjutan Tabel/*Continued Table* 4.1.4

Kecamatan Subdistrict	Rasio Murid-Guru/ <i>Pupil-Teacher Ratio</i>					
	Negeri/ <i>Public</i>		Swasta/ <i>Private</i>		Jumlah/ <i>Total</i>	
	2021/2022	2022/2023	2021/2022	2022/2023	2021/2022	2022/2023
(1)	(14)	(15)	(16)	(17)	(18)	(19)
Tanjung Mutiara	-	-	-	-	-	-
Lubuk Basung	-	-	11	4	11	8
Ampek Nagari	11	10	-	1	11	11
Tanjung Raya	6	2	-	-	6	5
Matur	14	9	-	-	14	13
IV Koto	-	-	-	-	-	-
Malalak	-	-	10	4	10	9
Banuhampu	17	7	-	-	17	18
Sungai Pua	-	-	-	-	-	-
Ampek Angkek	-	-	-	-	-	-
Canduang	18	11	-	-	18	17
Baso	-	-	-	-	-	-
Tilatang Kamang	9	3	-	-	-	9
Kamang Magek	22	9	-	-	22	22
Palembayan	9	5	-	-	11	10
Palupuh	-	-	-	-	-	-
Kabupaten Agam	12	13	10	8	12	12

Sumber/*Source*: Kementerian Agama Kabupaten Agam, Data Semester Ganjil/*Ministry of Religious Affairs Agam Regency, Odd Semester Data*

Tabel
Table 4.1.5

Jumlah Sekolah, Guru, Murid dan Rasio Murid Guru Sekolah Menengah Pertama (SMP) di Bawah Kementerian Pendidikan dan Kebudayaan Menurut Kecamatan di Kabupaten Agam, 2021/2022 dan 2022/2023
Number of Schools, Teachers, Pupils and Pupil-Teacher Ratio in Lower Secondary Schools Under The Ministry of Education and Culture by Subdistrict in Agam Regency, 2021/2022 and 2022/2023

Kecamatan Subdistrict	Sekolah/Schools					
	Negeri/Public		Swasta/Private		Jumlah/Total	
	2021/2022	2022/2023	2021/2022	2022/2023	2021/2022	2022/2023
(1)	(2)	(3)	(4)	(5)	(6)	(7)
Tanjung Mutiara	3	3	-	-	3	3
Lubuk Basung	7	7	3	4	10	11
Ampek Nagari	4	4	-	-	4	4
Tanjung Raya	4	4	1	1	5	5
Matur	3	3	-	-	3	3
IV Koto	2	2	-	-	2	2
Malalak	3	3	-	-	3	3
Banuhampu	1	1	2	2	3	3
Sungai Pua	3	3	-	-	3	3
Ampek Angkek	3	3	3	3	6	6
Canduang	3	3	-	-	3	3
Baso	4	4	-	-	4	4
Tilatang Kamang	4	4	1	1	5	5
Kamang Magek	2	2	-	-	2	2
Palembayan	6	6	-	1	6	7
Palupuh	4	4	-	-	4	4
Kabupaten Agam	56	56	10	12	66	68

Lanjutan Tabel/*Continued Table* 4.1.5

Kecamatan Subdistrict	Guru ¹ /Teachers ¹					
	Negeri/Public		Swasta/Private		Jumlah/Total	
	2021/2022	2022/2023	2021/2022	2022/2023	2021/2022	2022/2023
(1)	(8)	(9)	(10)	(11)	(12)	(13)
Tanjung Mutiara	82	70	-	-	82	70
Lubuk Basung	234	215	42	33	276	248
Ampek Nagari	101	85	-	-	101	85
Tanjung Raya	69	64	15	4	84	68
Matur	46	34	-	-	46	34
IV Koto	47	40	-	-	47	40
Malalak	33	34	-	-	33	34
Banuhampu	44	42	18	9	62	51
Sungai Pua	58	47	-	-	58	47
Ampek Angkek	84	78	39	26	123	104
Canduang	54	50	-	-	54	50
Baso	78	68	-	-	78	68
Tilatang Kamang	98	79	24	26	122	105
Kamang Magek	32	32	-	-	32	32
Palembayan	105	90	-	5	105	95
Palupuh	57	49	-	-	57	49
Kabupaten Agam	1 222	1 077	138	103	1 360	1 180

Lanjutan Tabel/Continued Table 4.1.5

Kecamatan Subdistrict	Murid/Pupils					
	Negeri/Public		Swasta/Private		Jumlah/Total	
	2021/2022	2022/2023	2021/2022	2022/2023	2021/2022	2022/2023
(1)	(14)	(15)	(16)	(17)	(18)	(19)
Tanjung Mutiara	1 015	968	-	-	1 015	968
Lubuk Basung	3 088	3 068	305	308	3 393	3 376
Ampek Nagari	1 242	1 234	-	-	1 242	1 234
Tanjung Raya	761	763	32	32	793	795
Matur	258	254	-	-	258	254
IV Koto	434	413	-	-	434	413
Malalak	216	238	-	-	216	238
Banuhampu	816	813	50	64	866	877
Sungai Pua	544	560	-	-	544	560
Ampek Angkek	1 130	1 109	244	247	1 374	1 356
Canduang	463	508	-	-	463	508
Baso	479	526	-	-	479	526
Tilatang Kamang	994	942	133	383	1 127	1 325
Kamang Magek	253	256	-	-	253	256
Palembayan	912	889	-	31	912	920
Palupuh	523	484	-	-	523	484
Kabupaten Agam	13 128	13 025	764	1 065	13 892	14 090

Lanjutan Tabel/Continued Table 4.1.5

Kecamatan Subdistrict	Rasio Murid-Guru/Pupil-Teacher Ratio					
	Negeri/Public		Swasta/Private		Jumlah/Total	
	2021/2022	2022/2023	2021/2022	2022/2023	2021/2022	2022/2023
(1)	(14)	(15)	(16)	(17)	(18)	(19)
Tanjung Mutiara	12	13.83	-	-	12	13.83
Lubuk Basung	13	14.27	7	9.33	12	13.61
Ampek Nagari	12	14.52	-	-	12	14.52
Tanjung Raya	11	11.92	2	8.00	9	11.69
Matur	6	7.47	-	-	6	7.47
IV Koto	9	10.33	-	-	9	10.33
Malalak	7	7.00	-	-	7	7.00
Banuhampu	19	19.36	3	7.11	14	17.20
Sungai Pua	9	11.91	-	-	9	11.91
Ampek Angkek	13	14.22	6	9.50	11	13.04
Canduang	9	10.16	-	-	9	10.16
Baso	6	7.74	-	-	6	7.74
Tilatang Kamang	10	11.92	6	14.73	9	12.62
Kamang Magek	8	8.00	-	-	8	8.00
Palembayan	9	9.88	-	6.20	9	9.68
Palupuh	9	9.88	-	-	9	9.88
Kabupaten Agam	11	12.09	6	10.34	10	11.94

Catatan/Note: ¹ Jumlah guru termasuk kepala sekolah dan guru/The total of teachers including headmaster and teacher
 Sumber/Source: Dinas Pendidikan dan Kebudayaan Kabupaten Agam, Data Semester Ganji/Department of Education and Culture Agam Regency, Odd Semester Data

Tabel
Table 4.1.6

**Jumlah Sekolah, Guru, Murid, dan Rasio Murid-Guru
Madrasah Tsanawiyah (MTs) di Bawah Kementerian
Agama Menurut Kecamatan di Kabupaten Agam,
2021/2022 dan 2022/2023**
*Number of Schools, Teachers, Pupils, and Pupil-Teacher
Ratio in Madrasah Tsanawiyah (MTs) Under The Ministry
of Religious Affairs by Subdistrict in Agam Regency ,
2021/2022 and 2022/2023*

Kecamatan Subdistrict	Sekolah/Schools					
	Negeri/Public		Swasta/Private		Jumlah/Total	
	2021/2022	2022/2023	2021/2022	2022/2023	2021/2022	2022/2023
(1)	(2)	(3)	(4)	(5)	(6)	(7)
Tanjung Mutiara	1	1	1	1	2	2
Lubuk Basung	2	2	4	4	6	6
Ampek Nagari	1	1	2	2	3	3
Tanjung Raya	1	1	7	7	8	8
Matur	1	1	2	2	3	3
IV Koto	1	1	2	2	3	3
Malalak	-	-	-	-	-	-
Banuhampu	1	1	2	2	3	3
Sungai Pua	-	-	3	3	3	3
Ampek Angkek	1	1	3	4	4	5
Canduang	1	1	4	4	5	5
Baso	1	1	3	3	4	4
Tilatang Kamang	1	1	4	4	5	5
Kamang Magek	1	1	3	3	4	4
Palembayan	-	-	5	5	5	5
Palupuh	-	-	1	1	1	1
Kabupaten Agam	13	13	46	47	59	60

Lanjutan Tabel/*Continued Table* 4.1.6

Kecamatan Subdistrict	Guru/Teachers					
	Negeri/Public		Swasta/Private		Jumlah/Total	
	2021/2022	2022/2023	2021/2022	2022/2023	2021/2022	2022/2023
(1)	(8)	(9)	(10)	(11)	(12)	(13)
Tanjung Mutiara	51	55	7	7	58	62
Lubuk Basung	83	82	56	53	139	135
Ampek Nagari	28	24	26	27	54	51
Tanjung Raya	45	45	95	93	140	138
Matur	29	29	34	35	63	64
IV Koto	45	30	26	28	71	58
Malalak	-	-	-	-	-	-
Banuhampu	58	58	115	111	173	169
Sungai Pua	-	-	40	42	40	42
Ampek Angkek	29	30	93	106	122	136
Canduang	47	47	100	86	147	133
Baso	32	26	44	46	76	72
Tilatang Kamang	33	36	79	73	112	109
Kamang Magek	-	35	64	58	64	93
Palembayan	-	-	8	57	8	57
Palupuh	-	-	-	7	-	7
Kabupaten Agam	480	497	787	829	1 267	1 326

Lanjutan Tabel/Continued Table 4.1.6

Kecamatan Subdistrict	Murid/Pupils					
	Negeri/Public		Swasta/Private		Jumlah/Total	
	2021/2022	2022/2023	2021/2022	2022/2023	2021/2022	2022/2023
(1)	(14)	(15)	(16)	(17)	(18)	(19)
Tanjung Mutiara	701	626	33	38	724	664
Lubuk Basung	929	844	492	410	1 421	1 254
Ampek Nagari	304	294	166	162	470	456
Tanjung Raya	564	485	842	811	1 406	1 296
Matur	358	353	315	354	673	707
IV Koto	542	496	227	208	769	704
Malalak	-	-	-	-	-	-
Banuhampu	851	866	1 479	1 371	2 330	2 237
Sungai Pua	-	-	388	404	388	404
Ampek Angkek	402	423	973	960	1 375	1 383
Canduang	675	649	1 204	1 426	1 879	2 075
Baso	360	308	442	465	802	773
Tilatang Kamang	524	520	945	841	1 469	1 361
Kamang Magek	454	453	669	581	1 123	1 034
Palembayan	-	-	468	397	468	397
Palupuh	-	-	28	32	28	32
Kabupaten Agam	6 664	6 317	8 671	8 460	15 335	14 777

Lanjutan Tabel/*Continued Table 4.1.6*

Kecamatan Subdistrict	Rasio Murid-Guru/ <i>Pupil-Teacher Ratio</i>					
	Negeri/ <i>Public</i>		Swasta/ <i>Private</i>		Jumlah/ <i>Total</i>	
	2021/2022	2022/2023	2021/2022	2022/2023	2021/2022	2022/2023
(1)	(14)	(15)	(16)	(17)	(18)	(19)
Tanjung Mutiara	14	11	5	5	12	11
Lubuk Basung	11	10	9	8	10	9
Ampek Nagari	11	12	6	6	9	9
Tanjung Raya	13	11	9	9	10	9
Matur	12	12	9	10	11	11
IV Koto	12	17	9	7	11	12
Malalak	-	-	-	-	-	-
Banuhampu	15	15	13	12	13	13
Sungai Pua	-	-	10	10	10	10
Ampek Angkek	14	14	10	9	11	10
Canduang	14	14	12	17	13	16
Baso	11	12	10	10	11	11
Tilatang Kamang	16	14	12	12	13	12
Kamang Magek		13	10	10	18	11
Palembayan	-	-	59	7	59	7
Palupuh	-	-		5		5
Kabupaten Agam	14	13	11	10	12	11

Sumber/*Source*: Kementerian Agama Kabupaten Agam, Data Semester Ganjil/*Ministry of Religious Affairs Agam Regency, Odd Semester Data*

Tabel
Table 4.1.7

Jumlah Sekolah, Guru, Murid dan Rasio Murid-Guru Sekolah Menengah Atas (SMA) di Bawah Kementerian Pendidikan dan Kebudayaan Menurut Kecamatan di Kabupaten Agam, 2021/2022 dan 2022/2023
Number of Schools, Teachers, Pupils, and pupil-Teacher Ratio in Upper Secondary Schools Under The Ministry of Education and Culture by Subdistrict in Agam Regency, 2021/2022 and 2022/2023

Kecamatan Subdistrict	Sekolah/Schools					
	Negeri/Public		Swasta/Private		Jumlah/Total	
	2021/2022	2022/2023	2021/2022	2022/2023	2021/2022	2022/2023
(1)	(2)	(3)	(4)	(5)	(6)	(7)
Tanjung Mutiara	1	1	1	1	2	2
Lubuk Basung	3	3	1	1	4	4
Ampek Nagari	1	1	-	-	1	1
Tanjung Raya	2	2	-	-	2	2
Matur	1	1	-	-	1	1
IV Koto	2	2	-	-	2	2
Malalak	-	-	-	-	-	-
Banuhampu	1	1	1	1	2	2
Sungai Pua	1	1	-	-	1	1
Ampek Angkek	1	1	1	2	2	3
Canduang	1	1	-	-	1	1
Baso	1	1	-	-	1	1
Tilatang Kamang	2	2	1	1	3	3
Kamang Magek	1	1	-	-	1	1
Palembayan	2	2	1	1	3	3
Palupuh	1	1	-	-	1	1
Kabupaten Agam	21	21	6	7	27	28

Lanjutan Tabel/*Continued Table 4.1.7*

Kecamatan Subdistrict	Guru ¹ /Teachers ¹					
	Negeri/Public		Swasta/Private		Jumlah/Total	
	2021/2022	2022/2023	2021/2022	2022/2023	2021/2022	2022/2023
(1)	(8)	(9)	(10)	(11)	(12)	(13)
Tanjung Mutiara	73	76	4	15	77	91
Lubuk Basung	174	179	7	14	181	193
Ampek Nagari	40	40	-	-	40	40
Tanjung Raya	59	73	-	-	59	73
Matur	27	35	-	-	27	35
IV Koto	43	44	-	-	43	44
Malalak	-	-	-	-	-	-
Banuhampu	53	53	5	16	58	69
Sungai Pua	28	32	-	-	28	32
Ampek Angkek	64	68	4	18	68	86
Canduang	28	31	-	-	28	31
Baso	46	47	-	-	46	47
Tilatang Kamang	73	72	10	24	83	96
Kamang Magek	27	28	-	-	27	28
Palembayan	41	42	9	16	50	58
Palupuh	20	23	-	-	20	23
Kabupaten Agam	796	843	39	103	835	946

Lanjutan Tabel/Continued Table 4.1.7

Kecamatan Subdistrict	Murid/Pupils					
	Negeri/Public		Swasta/Private		Jumlah/Total	
	2021/2022	2022/2023	2021/2022	2022/2023	2021/2022	2022/2023
(1)	(14)	(15)	(16)	(17)	(18)	(19)
Tanjung Mutiara	992	1 009	31	32	1 023	1 041
Lubuk Basung	2 381	2 324	57	73	2 438	2 397
Ampek Nagari	502	531	-	-	502	531
Tanjung Raya	817	872	-	-	817	872
Matur	361	401	-	-	361	401
IV Koto	506	441	-	-	506	441
Malalak	-	-	-	-	-	-
Banuhampu	817	816	16	14	833	830
Sungai Pua	321	350	-	-	321	350
Ampek Angkek	981	989	66	80	1 047	1 069
Canduang	235	238	-	-	235	238
Baso	630	665	-	-	630	665
Tilatang Kamang	906	928	32	67	938	995
Kamang Magek	273	294	-	-	273	294
Palembayan	371	387	51	44	422	431
Palupuh	270	276	-	-	270	276
Kabupaten Agam	10 363	10 521	253	310	10 616	10 831

Lanjutan Tabel/*Continued Table* 4.1.7

Kecamatan <i>Subdistrict</i>	Rasio Murid-Guru/ <i>Pupil-Teacher Ratio</i>					
	Negeri/ <i>Public</i>		Swasta/ <i>Private</i>		Jumlah/ <i>Total</i>	
	2021/2022	2022/2023	2021/2022	2022/2023	2021/2022	2022/2023
(1)	(14)	(15)	(16)	(17)	(18)	(19)
Tanjung Mutiara	14	13	8	2	13	11
Lubuk Basung	14	13	8	5	13	12
Ampek Nagari	13	13	-	-	13	13
Tanjung Raya	14	12	-	-	14	12
Matur	13	11	-	-	13	11
IV Koto	12	10	-	-	12	10
Malalak	-	-	-	-	-	-
Banuhampu	15	15	3	1	14	12
Sungai Pua	11	11	-	-	11	11
Ampek Angkek	15	15	17	4	15	12
Canduang	8	8	-	-	8	8
Baso	14	14	-	-	14	14
Tilatang Kamang	12	13	3	3	11	10
Kamang Magek	10	11	-	-	10	11
Palembayan	9	9	6	3	8	7
Palupuh	14	12	-	-	14	12
Kabupaten Agam	13	12	6	3	13	11

Catatan/*Note*: ¹ Jumlah guru termasuk kepala sekolah dan guru/*The total of teachers including headmaster and teacher*

Sumber/*Source*: Dinas Pendidikan dan Kebudayaan Provinsi Sumatera Barat, Data Semester Ganjil/*Department of Education and Culture Sumatera Barat Province, Odd Semester Data*

Tabel
Table 4.1.8

**Jumlah Sekolah, Guru, Murid, dan Rasio Murid -
Guru Sekolah Menengah Kejuruan (SMK) di Bawah
Kementerian Pendidikan dan Kebudayaan Menurut
Kecamatan di Kabupaten Agam, 2021/2022 dan
2022/2023**

***Number of Schools, Teachers, Pupils and Pupil-Teacher
Ratio in Vocational High Schools Under The Ministry of
Education and Culture by Subdistrict in Agam Regency,
2021/2022 and 2022/2023***

Kecamatan Subdistrict	Sekolah/Schools					
	Negeri/Public		Swasta/Private		Jumlah/Total	
	2021/2022	2022/2023	2021/2022	2022/2023	2021/2022	2022/2023
(1)	(2)	(3)	(4)	(5)	(6)	(7)
Tanjung Mutiara	1	1	1	1	2	2
Lubuk Basung	2	2	2	2	4	4
Ampek Nagari	1	1	-	-	1	1
Tanjung Raya	1	1	-	-	1	1
Matur	1	1	-	-	1	1
IV Koto	-	-	-	-	-	-
Malalak	-	-	-	-	-	-
Banuhampu	-	-	-	-	-	-
Sungai Pua	-	-	-	-	-	-
Ampek Angkek	1	1	-	-	1	1
Canduang	-	-	-	-	-	-
Baso	1	1	-	-	1	1
Tilatang Kamang	1	1	-	-	1	1
Kamang Magek	-	-	-	1	-	1
Palembayan	1	1	-	-	1	1
Palupuh	-	-	-	-	-	-
Kabupaten Agam	10	10	3	4	13	14

Lanjutan Tabel/*Continued Table 4.1.8*

Kecamatan Subdistrict	Guru ¹ /Teachers ¹					
	Negeri/Public		Swasta/Private		Jumlah/Total	
	2021/2022	2022/2023	2021/2022	2022/2023	2021/2022	2022/2023
(1)	(8)	(9)	(10)	(11)	(12)	(13)
Tanjung Mutiara	16	22	5	17	21	39
Lubuk Basung	-	163	23	45	23	208
Ampek Nagari	24	31	-	-	24	31
Tanjung Raya	93	93	-	-	93	93
Matur	39	38	-	-	39	38
IV Koto	-	-	-	-	-	-
Malalak	-	-	-	-	-	-
Banuhampu	-	-	-	-	-	-
Sungai Pua	-	-	-	-	-	-
Ampek Angkek	69	77	-	-	69	77
Canduang	-	-	-	-	-	-
Baso	47	50	-	-	47	50
Tilatang Kamang	43	42	-	-	43	42
Kamang Magek	-	-	-	13	-	13
Palembayan	28	31	-	-	28	31
Palupuh	-	-	-	-	-	-
Kabupaten Agam	359	547	28	75	387	622

Lanjutan Tabel/*Continued Table 4.1.8*

Kecamatan Subdistrict	Murid/Pupils					
	Negeri/Public		Swasta/Private		Jumlah/Total	
	2021/2022	2022/2023	2021/2022	2022/2023	2021/2022	2022/2023
(1)	(14)	(15)	(16)	(17)	(18)	(19)
Tanjung Mutiara	126	99	52	32	178	131
Lubuk Basung	2 289	2 257	358	331	2 647	2 588
Ampek Nagari	329	318	-	-	329	318
Tanjung Raya	1 034	911	-	-	1 034	911
Matur	376	303	-	-	376	303
IV Koto	-	-	-	-	-	-
Malalak	-	-	-	-	-	-
Banuhampu	-	-	-	-	-	-
Sungai Pua	-	-	-	-	-	-
Ampek Angkek	877	901	-	-	877	901
Canduang	-	-	-	-	-	-
Baso	453	442	-	-	453	442
Tilatang Kamang	455	434	-	-	455	434
Kamang Magek	-	-	-	23	-	23
Palembayan	287	284	-	-	287	284
Palupuh	-	-	-	-	-	-
Kabupaten Agam	6 226	5 949	410	386	6 636	6 335

Lanjutan Tabel/Continued Table 4.1.8

Kecamatan Subdistrict	Rasio Murid-Guru/Pupil-Teacher Ratio					
	Negeri/Public		Swasta/Private		Jumlah/Total	
	2021/2022	2022/2023	2021/2022	2022/2023	2021/2022	2022/2023
(1)	(14)	(15)	(16)	(17)	(18)	(19)
Tanjung Mutiara	8	5	10	2	8	3
Lubuk Basung	-	14	16	7	115	12
Ampek Nagari	14	10	-	-	14	10
Tanjung Raya	11	10	-	-	11	10
Matur	10	8	-	-	10	8
IV Koto	-	-	-	-	-	-
Malalak	-	-	-	-	-	-
Banuhampu	-	-	-	-	-	-
Sungai Pua	-	-	-	-	-	-
Ampek Angkek	13	12	-	-	13	12
Canduang	-	-	-	-	-	-
Baso	10	9	-	-	10	9
Tilatang Kamang	11	10	-	-	11	10
Kamang Magek	-	-	-	2	-	2
Palembayan	10	9	-	-	10	9
Palupuh	-	-	-	-	-	-
Kabupaten Agam	17	11	15	5	17	10

Catatan/Note: ¹ Jumlah guru termasuk kepala sekolah dan guru/The total of teachers including headmaster and teacher

Sumber/Source: Dinas Pendidikan dan Kebudayaan Provinsi Sumatera Barat, Data Semester Ganji/Department of Education and Culture Sumatera Barat Province, Odd Semester Data

Tabel
Table 4.1.9

Jumlah Sekolah, Guru, Murid, dan Rasio Murid-Guru Madrasah Aliyah (MA) di Bawah Kementerian Agama Menurut Kecamatan di Kabupaten Agam, 2021/2022 dan 2022/2023
Number of Schools, Teachers, Pupils, and Pupil-Teacher Ratio in Madrasah Aliyah (MA) Under the Ministry of Religious Affairs by Subdistrict in Agam Regency, 2021/2022 and 2022/2023

Kecamatan Subdistrict	Sekolah/Schools					
	Negeri/Public		Swasta/Private		Jumlah/Total	
	2021/2022	2022/2023	2021/2022	2022/2023	2021/2022	2022/2023
(1)	(2)	(3)	(4)	(5)	(6)	(7)
Tanjung Mutiara	-	-	-	-	-	-
Lubuk Basung	1	1	2	1	3	2
Ampek Nagari	-	-	1	1	1	1
Tanjung Raya	2	2	2	2	4	4
Matur	-	-	1	1	1	1
IV Koto	-	-	2	2	2	2
Malalak	-	-	-	-	-	-
Banuhampu	1	1	2	2	3	3
Sungai Pua	-	-	2	2	2	2
Ampek Angkek	-	-	2	2	2	2
Canduang	-	-	3	3	3	3
Baso	-	-	3	3	3	3
Tilatang Kamang	1	1	4	4	5	5
Kamang Magek	-	-	3	3	3	3
Palembayan	-	-	-	-	-	-
Palupuh	-	-	-	-	-	-
Kabupaten Agam	5	5	27	26	32	31

Lanjutan Tabel/*Continued Table* 4.1.9

Kecamatan Subdistrict	Guru/Teachers					
	Negeri/Public		Swasta/Private		Jumlah/Total	
	2021/2022	2022/2023	2021/2022	2022/2023	2021/2022	2022/2023
(1)	(8)	(9)	(10)	(11)	(12)	(13)
Tanjung Mutiara	-	-	-	-	-	-
Lubuk Basung	30	28	8	4	38	32
Ampek Nagari	-	-	10	7	10	7
Tanjung Raya	72	77	23	19	95	96
Matur	-	-	5	9	5	9
IV Koto	-	-	24	23	24	23
Malalak	-	-	-	-	-	-
Banuhampu	35	33	75	78	110	111
Sungai Pua	-	-	16	21	16	21
Ampek Angkek	-	-	40	38	40	38
Canduang	-	-	51	51	51	51
Baso	-	-	26	22	26	22
Tilatang Kamang	32	32	45	55	77	87
Kamang Magek	-	-	30	32	30	32
Palembayan	-	-	-	-	-	-
Palupuh	-	-	-	-	-	-
Kabupaten Agam	169	170	353	359	522	529

Lanjutan Tabel/Continued Table 4.1.9

Kecamatan Subdistrict	Murid/Pupils					
	Negeri/Public		Swasta/Private		Jumlah/Total	
	2021/2022	2022/2023	2021/2022	2022/2023	2021/2022	2022/2023
(1)	(14)	(15)	(16)	(17)	(18)	(19)
Tanjung Mutiara	-	-	-	-	-	-
Lubuk Basung	166	182	60	13	226	195
Ampek Nagari	-	-	119	77	119	77
Tanjung Raya	550	530	141	158	691	688
Matur	-	-	95	109	95	109
IV Koto	-	-	117	106	117	106
Malalak	-	-	-	-	-	-
Banuhampu	296	290	760	827	1 056	1 117
Sungai Pua	-	-	117	108	117	108
Ampek Angkek	-	-	488	468	488	468
Canduang	-	-	780	746	780	746
Baso	-	-	165	181	165	181
Tilatang Kamang	349	349	316	362	665	711
Kamang Magek	-	-	235	221	235	221
Palembayan	-	-	-	-	-	-
Palupuh	-	-	-	-	-	-
Kabupaten Agam	1 361	1 351	3 393	3 376	4 754	4 727

Lanjutan Tabel/*Continued Table* 4.1.9

Kecamatan Subdistrict	Rasio Murid-Guru/ <i>Pupil-Teacher Ratio</i>					
	Negeri/ <i>Public</i>		Swasta/ <i>Private</i>		Jumlah/ <i>Total</i>	
	2021/2022	2022/2023	2021/2022	2022/2023	2021/2022	2022/2023
(1)	(14)	(15)	(16)	(17)	(18)	(19)
Tanjung Mutiara	-	-	-	-	-	-
Lubuk Basung	6	7	8	3	6	6
Ampek Nagari	-	-	12	11	12	11
Tanjung Raya	8	7	6	8	7	7
Matur	-	-	19	12	19	12
IV Koto	-	-	5	5	5	5
Malalak	-	-	-	-	-	-
Banuhampu	8	9	10	11	10	10
Sungai Pua	-	-	7	5	7	5
Ampek Angkek	-	-	12	12	12	12
Canduang	-	-	15	15	15	15
Baso	-	-	6	8	6	8
Tilatang Kamang	11	11	7	7	9	8
Kamang Magek	-	-	8	7	8	7
Palembayan	-	-	-	-	-	-
Palupuh	-	-	-	-	-	-
Kabupaten Agam	8	8	10	9	9	9

Sumber/*Source*: Kementerian Agama Kabupaten Agam, Data Semester Ganjil/*Ministry of Religious Affairs Agam Regency, Odd Semester Data*

Tabel
Table 4.1.10

Jumlah Desa¹/Kelurahan yang Memiliki Fasilitas Sekolah Menurut Kecamatan dan Tingkat Pendidikan di Kabupaten Agam, 2020–2022
Number of Villages¹/Kelurahan Having Educational Facilities by Subdistrict and Educational Level in Agam Regency, 2020–2022

Kecamatan Subdistrict	SD Primary School		
	2020	2021	2022
(1)	(2)	(3)	(4)
Tanjung Mutiara	4	4	...
Lubuk Basung	10	10	...
Ampek Nagari	4	4	...
Tanjung Raya	10	10	...
Matur	6	6	...
IV Koto	7	7	...
Malalak	4	4	...
Banuhampu	7	7	...
Sungai Pua	5	5	...
Ampek Angkek	7	7	...
Canduang	3	3	...
Baso	8	8	...
Tilatang Kamang	10	10	...
Kamang Magek	5	5	...
Palembayan	10	10	...
Palupuh	5	5	...
Kabupaten Agam	105	105	...

Lanjutan Tabel/*Continued Table* 4.1.10

Kecamatan Subdistrict	SMP Junior High School		
	2020	2021	2022
(1)	(5)	(6)	(7)
Tanjung Mutiara	3	3	...
Lubuk Basung	8	8	...
Ampek Nagari	3	3	...
Tanjung Raya	7	7	...
Matur	3	3	...
IV Koto	5	5	...
Malalak	3	3	...
Banuhampu	3	3	...
Sungai Pua	3	3	...
Ampek Angkek	6	5	...
Canduang	3	3	...
Baso	6	6	...
Tilatang Kamang	6	6	...
Kamang Magek	4	4	...
Palembayan	6	6	...
Palupuh	4	4	...
Kabupaten Agam	73	72	...

Lanjutan Tabel/*Continued Table 4.1.10*

Kecamatan Subdistrict	SMA Senior High School		
	2020	2021	2022
(1)	(8)	(9)	(10)
Tanjung Mutiara	1	1	...
Lubuk Basung	4	4	...
Ampek Nagari	1	1	...
Tanjung Raya	4	4	...
Matur	2	2	...
IV Koto	3	4	...
Malalak	0	0	...
Banuhampu	4	4	...
Sungai Pua	1	2	...
Ampek Angkek	3	3	...
Canduang	2	2	...
Baso	3	3	...
Tilatang Kamang	4	5	...
Kamang Magek	2	3	...
Palembayan	3	3	...
Palupuh	1	1	...
Kabupaten Agam	38	42	...

Lanjutan Tabel/*Continued Table* 4.1.10

Kecamatan Subdistrict	SMK Vocational School		
	2020	2021	2022
(1)	(11)	(12)	(13)
Tanjung Mutiara	1	1	...
Lubuk Basung	3	3	...
Ampek Nagari	1	1	...
Tanjung Raya	2	1	...
Matur	1	1	...
IV Koto	-	-	...
Malalak	-	-	...
Banuhampu	-	-	...
Sungai Pua	-	-	...
Ampek Angkek	1	1	...
Canduang	-	-	...
Baso	1	1	...
Tilatang Kamang	1	1	...
Kamang Magek	-	-	...
Palembayan	1	1	...
Palupuh	-	-	...
Kabupaten Agam	12	11	...

Lanjutan Tabel/Continued Table 4.1.10

Kecamatan Subdistrict	Perguruan Tinggi University		
	2020	2021	2022
(1)	(14)	(15)	(16)
Tanjung Mutiara	-	-	...
Lubuk Basung	1	1	...
Ampek Nagari	-	-	...
Tanjung Raya	-	-	...
Matur	-	-	...
IV Koto	-	-	...
Malalak	-	-	...
Banuhampu	3	3	...
Sungai Pua	-	-	...
Ampek Angkek	-	-	...
Canduang	-	-	...
Baso	1	1	...
Tilatang Kamang	-	-	...
Kamang Magek	-	-	...
Palembayan	-	-	...
Palupuh	-	-	...
Kabupaten Agam	5	5	...

Catatan/Note: ¹ Desa pada tabel ini termasuk Unit Permukiman Transmigrasi (UPT) yang masih dibina oleh kementerian terkait dan nagari di Provinsi Sumatera Barat/Villages in this table include Transmigration Settlement Unit which is still fostered by the relevant ministries and the nagari in the Province of Sumatera Barat

Sumber/Source: BPS, Pendataan Potensi Desa (Podes)/ BPS-Statistics Indonesia, Village Potential Data Collection

Tabel
Table 4.1.11

Angka Partisipasi Murni (APM) dan Angka Partisipasi Kasar (APK) Menurut Jenjang Pendidikan di Kabupaten Agam, 2021 dan 2022
Net Participation Rates and Gross Participation Rates by Educational Level in Agam Regency, 2021 and 2022

Jenjang Pendidikan Educational Level	Angka Partisipasi Murni (APM) Net Participation Rates		Angka Partisipasi Kasar (APK) Gross Participation Rates	
	2021	2022	2021	2022
(1)	(2)	(3)	(4)	(5)
SD/MI/Sederajat Primary School	98,22	98,46	108,99	110,62
SMP/MTs/ Sederajat Lower Secondary School	79,70	79,70	95,60	95,03
SMA/SMK/MA/Sederajat Upper Secondary School	68,67	68,80	83,84	84,78

Sumber/Source: BPS, Survei Sosial Ekonomi Nasional (Susenas)/BPS-Statistics Indonesia, National Socioeconomic Survey

Tabel 4.1.12 **Persentase Penduduk Berumur 15 Tahun ke Atas yang Melek Huruf Menurut Kelompok Umur di Kabupaten Agam, 2021 dan 2022**
Table 4.1.12 **Percentage of Literate People Aged 15 Years and Over by Age Group in Agam Regency, 2021 and 2022**

Kelompok Umur Age Group	2021	2022
(1)	(2)	(3)
15–19	98,83	
20–24	100	
25–29	100	
30–34	100	
35–39	100	
40–44	100	
45–49	99,23	
50+	98,68	
Jumlah/Total	99,33	
15–24	99,33	
15–44	99,74	
15+	99,33	
45+	98,79	

Sumber/Source: BPS, Survei Sosial Ekonomi Nasional (Susenas)/BPS-Statistics Indonesia, National Socioeconomic Survey

Tabel
Table 4.1.13**Angka Partisipasi Sekolah (APS) Menurut Kelompok Umur Sekolah di Kabupaten Agam, 2021 dan 2022**
School Participation Rates by Age Group of School in Agam Regency, 2021 and 2022

Kelompok Umur Sekolah <i>Age Group of School</i>	Angka Partisipasi Sekolah (APS) <i>School Participation Rates</i>	
	2021	2022
(1)	(2)	(3)
7-12 Tahun <i>7-12 Years</i>	99,64	99,43
13-15 Tahun <i>13-15 Years</i>	95,91	93,76
16-18 Tahun <i>16-18 Years</i>	85,40	83,39

Sumber/Source: BPS, Survei Sosial Ekonomi Nasional (Susenas)/BPS-Statistics Indonesia, National Socioeconomic Survey

Tabel 4.1.14 **Jumlah Mahasiswa Institut Agama Islam Negeri Bukittinggi Menurut Fakultas, 2022**
Table 4.1.14 **Number of University Student in State Institute for Islamic Studies Bukittinggi by Faculty, 2022**

Fakultas Faculty	2022*	
	Ganjil Odd	Genap Even
(1)	(2)	(3)
Syariah	1 565	1 199
Tarbiyah	4 869	3 356
Ekonomi dan Bisnis Islam	4 412	3 458
Ushuluddin, Adab dan Dakwah	1 261	1 016
Pascasarjana	362	220
Jumlah	12 469	9 249

Sumber/Source: Institut Agama Islam Negeri Bukittinggi/State Institute for Islamic Studies Bukittinggi

Tabel
Table 4.1.15**Jumlah Pegawai Negeri Sipil di Lingkungan Institut Agama Islam Negeri Bukittinggi, 2022**
Number of Civil Servants in State Institute for Islamic Studies Bukittinggi, 2022

Pangkat/Golongan/Ruang <i>Hierarchy</i>	2022*	
	Dosen <i>Lecture</i>	Pegawai <i>Employee</i>
(1)	(2)	(3)
Golongan I		
I/A (Juru Muda)	-	-
I/B (Juru Muda Tk.I)	-	-
I/C (Juru)	-	-
I/D (Juru Tk.I)	-	-
Golongan II		
II/A (Pengatur Muda)	-	1
II/B (Pengatur Muda Tk.I)	-	-
II/C (Pengatur)	-	1
II/D (Pengatur Tk.I)	-	-
Golongan III		
III/A (Penata Muda)	-	13
III/B (Penata Muda Tk.I)	71	3
III/C (Penata)	38	17
III/D (Penata Tk.I)	30	15
Golongan IV		
IV/A (Pembina)	34	8
IV/B (Pembina Tk.I)	6	4
IV/C (Pembina Utama Muda)	3	-
IV/D (Penata Utama Muda Tk.I)	1	-
IV/E (Pembina Utama)	-	-

Lanjutan Tabel/Continued Table 4.1.15

Pangkat/Golongan/Ruang Hierarchy	2022	
	Dosen Lecture	Pegawai Employee
(1)	(2)	(3)
Sampai Dengan SD	-	-
SLTP/Sederajat	-	-
SMA/Sederajat	-	3
Diploma	-	1
S1	-	42
S2	128	17
S3	55	-
Jumlah	183	63

Sumber/ Source: Institut Agama Islam Negeri Bukittinggi/State Institute for Islamic Studies Bukittinggi

4.2 KESEHATAN HEALTH

Tabel 4.2.1 **Jumlah Desa¹/Kelurahan Yang Memiliki Sarana Kesehatan Menurut Kecamatan di Kabupaten Agam, 2020–2022**
Table 4.2.1 **Number of Villages¹/Kelurahan Having Health Facilities by Subdistrict in Agam Regency, 2020–2022**

Kecamatan Subdistrict	Rumah Sakit Hospital		
	2020	2021	2022
(1)	(2)	(3)	(4)
Tanjung Mutiara	1	-	...
Lubuk Basung	2	1	...
Ampek Nagari	-	-	...
Tanjung Raya	-	-	...
Matur	-	-	...
IV Koto	-	-	...
Malalak	-	-	...
Banuhampu	-	-	...
Sungai Pua	-	-	...
Ampek Angkek	-	-	...
Canduang	-	-	...
Baso	-	-	...
Tilatang Kamang	-	-	...
Kamang Magek	-	-	...
Palembayan	-	-	...
Palupuh	-	-	...
Kabupaten Agam	3	1	...

Lanjutan Tabel/*Continued Table 4.2.1*

Kecamatan <i>Subdistrict</i>	Rumah Sakit Bersalin <i>Maternity Hospital</i>		
	2020	2021	2022
(1)	(5)	(6)	(7)
Tanjung Mutiara	-	-	...
Lubuk Basung	-	1	...
Ampek Nagari	-	-	...
Tanjung Raya	-	-	...
Matur	-	-	...
IV Koto	-	-	...
Malalak	-	-	...
Banuhampu	-	-	...
Sungai Pua	-	-	...
Ampek Angkek	-	-	...
Canduang	-	-	...
Baso	-	-	...
Tilatang Kamang	-	-	...
Kamang Magek	-	-	...
Palembayan	-	-	...
Palupuh	-	-	...
Kabupaten Agam	-	1	...

Lanjutan Tabel/*Continued Table 4.2.1*

Kecamatan <i>Subdistrict</i>	Poliklinik <i>Polyclinic</i>		
	2020	2021	2022
(1)	(8)	(9)	(10)
Tanjung Mutiara	2	3	...
Lubuk Basung	3	2	...
Ampek Nagari	1		...
Tanjung Raya	-		...
Matur	-		...
IV Koto	-		...
Malalak	-		...
Banuhampu	2	1	...
Sungai Pua	-		...
Ampek Angkek	1	1	...
Canduang	1		...
Baso	1	1	...
Tilatang Kamang	-		...
Kamang Magek	-		...
Palembayan	2	1	...
Palupuh	-		...
Kabupaten Agam	13	9	...

Lanjutan Tabel/*Continued Table 4.2.1*

Kecamatan Subdistrict	Puskesmas Public Health Center		
	2020	2021	2022
(1)	(11)	(12)	(13)
Tanjung Mutiara	2	2	...
Lubuk Basung	2	2	...
Ampek Nagari	2	2	...
Tanjung Raya	2	2	...
Matur	1	1	...
IV Koto	1	1	...
Malalak	1	1	...
Banuhampu	1	1	...
Sungai Pua	1	1	...
Ampek Angkek	1	1	...
Canduang	1	1	...
Baso	2	2	...
Tilatang Kamang	2	2	...
Kamang Magek	1	1	...
Palembayan	2	2	...
Palupuh	1	1	...
Kabupaten Agam	23	23	...

Lanjutan Tabel/*Continued Table* 4.2.1

Kecamatan <i>Subdistrict</i>	Puskesmas Pembantu <i>Subsidiary of Public Health Center</i>		
	2020	2021	2022
(1)	(14)	(15)	(16)
Tanjung Mutiara	4	4	...
Lubuk Basung	8	8	...
Ampek Nagari	3	3	...
Tanjung Raya	8	8	...
Matur	5	5	...
IV Koto	7	7	...
Malalak	1	1	...
Banuhampu	6	6	...
Sungai Pua	5	5	...
Ampek Angkek	7	7	...
Canduang	3	3	...
Baso	7	7	...
Tilatang Kamang	4	4	...
Kamang Magek	5	5	...
Palembayan	9	10	...
Palupuh	5	5	...
Kabupaten Agam	87	88	...

Lanjutan Tabel/Continued Table 4.2.1

Kecamatan Subdistrict	Apotek Pharmacy		
	2020	2021	2022
(1)	(17)	(18)	(19)
Tanjung Mutiara	1	1	...
Lubuk Basung	4	6	...
Ampek Nagari	1	1	...
Tanjung Raya	-	1	...
Matur	1	1	...
IV Koto	-	-	...
Malalak	-	-	...
Banuhampu	4	4	...
Sungai Pua	1	1	...
Ampek Angkek	5	4	...
Canduang	-	1	...
Baso	2	2	...
Tilatang Kamang	3	4	...
Kamang Magek	1	1	...
Palembayan	-	-	...
Palupuh	-	1	...
Kabupaten Agam	23	28	...

Catatan/Note: ¹ Desa pada tabel ini termasuk Unit Permukiman Transmigrasi (UPT) yang masih dibina oleh kementerian terkait dan nagari di Provinsi Sumatera Barat/Villages in this table include Transmigration Settlement Unit which is still fostered by the relevant ministries and the nagari in the Province of Sumatera Barat

Sumber/Source: BPS, Pendataan Potensi Desa (Podes)/BPS-Statistics Indonesia, Village Potential Data Collecting

Tabel 4.2.2
Table

Jumlah Tenaga Kesehatan Menurut Kecamatan di Kabupaten Agam, 2022*
Number of Health Human Resources by Subdistrict in Agam Regency, 2022

Kecamatan Subdistrict	Dokter ¹ Doctor ¹	Dokter Gigi ² Dentist ²	Perawat Nurse	Bidan Midwife	Tenaga kefarmasian Pharmacist
(1)	(2)	(3)	(4)	(5)	(6)
Tanjung Mutiara	6	2	17	30	2
Lubuk Basung	8	3	19	47	3
Ampek Nagari	5	2	9	26	1
Tanjung Raya	7	2	12	23	2
Matur	4	1	8	17	2
IV Koto	2	1	7	23	2
Malalak	2	1	6	9	1
Banuhampu	2	1	6	17	1
Sungai Pua	3	2	4	19	3
Ampek Angkek	4	2	5	25	2
Canduang	2	1	7	18	2
Baso	5	2	16	26	2
Tilatang Kamang	6	2	15	29	3
Kamang Magek	2	1	5	19	2
Palembayan	4	2	13	30	3
Palupuh	2	1	6	21	1
Kabupaten Agam	64	26	155	379	32

Lanjutan Tabel/Continued Table 4.2.2

Kecamatan Subdistrict	Tenaga Kesehatan Masyarakat Public Health worker	Sanitarian Enviromental Health Worker	Tenaga Gizi Nutritionist	Ahli Teknologi Laboratorium Medik Medical Laboratory Technician
(1)	(7)	(8)	(9)	(10)
Tanjung Mutiara	1	-	2	2
Lubuk Basung	2	3	2	3
Ampek Nagari	2	-	1	2
Tanjung Raya	2	2	1	-
Matur	1	-	1	3
IV Koto	2	1	1	1
Malalak	1	1	1	1
Banuhampu	5	1	1	1
Sungai Pua	3	1	1	1
Ampek Angkek	5	-	1	1
Canduang	1	1	1	1
Baso	3	2	2	1
Tilatang Kamang	2	1	2	3
Kamang Magek	1	1	1	1
Palembayan	1	2	2	2
Palupuh	1	1	2	1
Kabupaten Agam	33	17	22	24

Catatan/Note: ¹ Dokter dalam tabel ini termasuk dokter spesialis (selain spesialis gigi) dan dokter umum/Doctor in this table include medical specialist (exclude dentist specialist) and general practitioner

² Dokter gigi dalam tabel ini termasuk dokter spesialis gigi dan dokter gigi/Doctor in this table include dentist dan dentist specialist

Sumber/Source: Dinas Kesehatan Kabupaten Agam/ Department of Health Agam Regency

Tabel 4.2.3
Table

Jumlah Rumah Sakit Umum, Rumah Sakit Khusus, Puskesmas, Klinik Pratama, dan Posyandu Menurut Kecamatan di Kabupaten Agam, 2021 dan 2022
Number of General Hospital, Specialized Hospital, Public Health Center, Primary Clinic, and Integrated Health Post by Subdistrict in Agam Regency, 2021 and 2022

Kecamatan Subdistrict	Rumah Sakit Umum General Hospital		Rumah Sakit Khusus Specialized Hospital	
	2021	2022	2021	2022
(1)	(2)	(3)	(4)	(5)
Tanjung Mutiara	-	-	-	-
Lubuk Basung	1	1	1	1
Ampek Nagari	-	-	-	-
Tanjung Raya	-	-	-	-
Matur	-	-	-	-
IV Koto	-	-	-	-
Malalak	-	-	-	-
Banuhampu	-	-	-	-
Sungai Pua	-	-	-	-
Ampek Angkek	-	-	-	-
Canduang	-	-	-	-
Baso	-	-	-	-
Tilatang Kamang	-	-	-	-
Kamang Magek	-	-	-	-
Palembayan	-	-	-	-
Palupuh	-	-	-	-
Kabupaten Agam	1	1	1	1

Lanjutan Tabel/Continued Table 4.2.3

Kecamatan Subdistrict	Puskesmas ¹ Rawat Inap Public Health Center ¹ with Inpatient Care		Puskesmas ¹ Non Rawat Inap Public Health Center ¹ without Inpatient Care	
	2021	2022	2021	2022
(1)	(6)	(7)	(8)	(9)
Tanjung Mutiara	2	2	-	-
Lubuk Basung	1	1	1	1
Ampek Nagari	1	1	1	1
Tanjung Raya	1	1	1	1
Matur	1	1	-	-
IV Koto	-	-	1	1
Malalak	-	-	1	1
Banuhampu	-	-	1	1
Sungai Pua	-	-	1	1
Ampek Angkek	-	-	1	1
Canduang	-	-	1	1
Baso	1	1	1	1
Tilatang Kamang	1	1	1	1
Kamang Magek	-	-	1	1
Palembayan	2	2	-	-
Palupuh	1	1	-	-
Kabupaten Agam	11	11	12	12

Lanjutan Tabel/Continued Table 4.2.3

Kecamatan Subdistrict	Klinik Pratama Primary Clinic		Posyandu Intregrated Health Post	
	2021	2022	2021	2022*
(1)	(10)	(11)	(12)	(13)
Tanjung Mutiara	3	2	58	58
Lubuk Basung	6	6	101	101
Ampek Nagari	1	-	53	53
Tanjung Raya	1	-	56	56
Matur	-	1	40	40
IV Koto	-	-	46	46
Malalak	-	-	23	23
Banuhampu	3	3	57	57
Sungai Pua	-	-	41	41
Ampek Angkek	1	-	62	62
Canduang	-	-	41	41
Baso	1	-	70	70
Tilatang Kamang	-	-	67	67
Kamang Magek	-	-	58	58
Palembayan	1	2	68	68
Palupuh	-	-	28	28
Kabupaten Agam	17	14	869	869

Sumber/Source: Dinas Kesehatan Kabupaten Agam/ Department of Health Agam Regency

Tabel 4.2.4 Jumlah Puskesmas Pembantu, Poskesri, Polindes, Apotek, Tempat Praktek Dokter dan Tempat Praktek Bidan Menurut Kecamatan di Kabupaten Agam, 2021 dan 2022
Number of General Hospital, Specialized Hospital, Public Health Center, Primary Clinic, and Integrated Health Post by Subdistrict in Agam Regency, 2021 and 2022

Kecamatan Subdistrict	Puskesmas Pembantu Subsidiary Public Health Center		Poskesri Village Health Center	
	2021	2022*	2021	2022*
(1)	(2)	(3)	(4)	(5)
Tanjung Mutiara	10	10	-	-
Lubuk Basung	14	14	3	2
Ampek Nagari	9	10	3	3
Tanjung Raya	16	17	1	1
Matur	8	8	-	1
IV Koto	10	8	5	4
Malalak	2	2	1	1
Banuhampu	8	9	4	3
Sungai Pua	6	6	5	4
Ampek Angkek	9	9	2	2
Canduang	6	7	5	3
Baso	8	8	6	4
Tilatang Kamang	6	6	6	5
Kamang Magek	7	7	3	2
Palembayan	15	15	2	2
Palupuh	6	6	5	5
Kabupaten Agam	140	142	51	42

Lanjutan Tabel/*Continued Table 4.2.4*

Kecamatan <i>Subdistrict</i>	Polindes <i>Village Birth Center</i>		Apotek <i>Pharmacy</i>	
	2021	2022*	2021	2022*
(1)	(10)	(11)	(12)	(13)
Tanjung Mutiara	3	4	2	3
Lubuk Basung	6	4	14	14
Ampek Nagari	2	-	2	4
Tanjung Raya	4	5	1	2
Matur	2	-	-	3
IV Koto	4	2	-	-
Malalak	4	4	-	-
Banuhampu	3	3	8	8
Sungai Pua	1	-	-	2
Ampek Angkek	7	4	6	8
Canduang	1	3	-	-
Baso	4	3	3	2
Tilatang Kamang	6	4	7	6
Kamang Magek	3	4	-	3
Palembayan	4	2	-	-
Palupuh	1	1	-	-
Kabupaten Agam	55	43	43	55

Lanjutan Tabel/Continued Table 4.2.4

Kecamatan Subdistrict	Tempat Praktek Dokter Doctor Practices Place		Tempat Praktek Bidan Midwives Practices Place	
	2021	2022*	2021	2022*
(1)	(10)	(11)	(12)	(13)
Tanjung Mutiara	-	4	4	7
Lubuk Basung	7	20	17	11
Ampek Nagari	4	3	6	4
Tanjung Raya	3	4	5	6
Matur	1	3	5	5
IV Koto	1	-	3	2
Malalak	-	-	-	-
Banuhampu	6	4	16	15
Sungai Pua	1	-	1	5
Ampek Angkek	8	7	7	8
Canduang	3	-	3	2
Baso	4	2	7	6
Tilatang Kamang	7	6	16	3
Kamang Magek	-	-	4	2
Palembayan	1	1	3	7
Palupuh	1	-	-	-
Kabupaten Agam	47	54	97	83

Sumber/Source: Dinas Kesehatan Kabupaten Agam/ Department of Health Agam Regency

Tabel 4.2.5
Table

Jumlah Kunjungan Ibu Hamil ke Puskesmas Menurut Kecamatan di Kabupaten Agam, 2022
The Visit of Pregnant Women to Public Health Centre by Subdistrict in Agam Regency, 2022

Kecamatan Subdistrict	Sasaran Target	K1	Persentase Percentage	K-4	Persentase Percentage
(1)	(2)	(3)	(4)	(5)	(6)
Tanjung Mutiara	471	471	100.00	471	100.00
Lubuk Basung	1 146	1 146	100.00	1 146	100.00
Ampek Nagari	463	463	100.00	463	100.00
Tanjung Raya	453	453	100.00	453	100.00
Matur	243	243	100.00	243	100.00
IV Koto	303	303	100.00	303	100.00
Malalak	107	107	100.00	107	100.00
Banuhampu	450	450	100.00	450	100.00
Sungai Pua	346	346	100.00	346	100.00
Ampek Angkek	623	623	100.00	623	100.00
Canduang	297	297	100.00	297	100.00
Baso	458	458	100.00	458	100.00
Tilatang Kamang	445	445	100.00	445	100.00
Kamang Magek	211	211	100.00	211	100.00
Palembayan	488	488	100.00	488	100.00
Palupuh	170	170	100.00	170	100.00
Kabupaten Agam	6 674	6 674	100.00	6 674	100.00

Sumber/Source: Dinas Kesehatan Kabupaten Agam/ Department of Health Agam Regency

Tabel 4.2.6 Jumlah Sasaran Ibu Melahirkan dan Jumlah Kematian Ibu Menurut Kecamatan di Kabupaten Agam, 2022
Number of Targeting Maternal and Number of Deaths Subdistrict in Agam Regency, 2022

Kecamatan Subdistrict	Sasaran Ibu Melahirkan Targeting Maternal	Jumlah Kematian Ibu/ Number of Death			
		Hamil Pregnant	Bersalin Maternal	Nifas Postpartum	
(1)	(2)	(4)	(5)	(6)	
Tanjung Mutiara	540	1	-	-	
Lubuk Basung	1 324	-	-	-	
Ampek Nagari	487	-	-	-	
Tanjung Raya	535	-	-	1	
Matur	265	-	-	-	
IV Koto	332	-	-	-	
Malalak	93	-	-	-	
Banuhampu	506	1	-	-	
Sungai Pua	355	1	-	-	
Ampek Angkek	676	1	-	-	
Canduang	342	-	-	-	
Baso	536	-	-	-	
Tilatang Kamang	556	-	-	1	
Kamang Magek	237	-	-	-	
Palembayan	588	1	-	-	
Palupuh	166	-	-	-	
Kabupaten Agam					
	2022	7 538	5	-	2
	2021	9 259	5	-	2
	2020	9259	6	11	4
	2019	10 036	-	5	4
	2018	10 036	5	-	2

Sumber/Source: Dinas Kesehatan Kabupaten Agam/ Department of Health Agam Regency

Tabel
Table 4.2.7

Jumlah Kematian Ibu Menurut Penyebab Kematian dan Kecamatan di Kabupaten Agam, 2022
Number of Maternal Deaths According to Cause of Death by Agam Regency, 2022

Kecamatan Subdistrict	Pendarahan Bleeding	Hipertensi Hypertensi	Pre Eklamsia Preeclampsia	Infeksi infection	Retensio Placenta	Lainnya Others
(1)	(2)	(3)	(4)	(5)	(6)	(7)
Tanjung Mutiara	-	-	-	-	-	1
Lubuk Basung	-	-	-	-	-	-
Ampek Nagari	-	-	-	-	-	-
Tanjung Raya	-	-	-	-	-	1
Matur	-	-	-	-	-	-
IV Koto	-	-	-	-	-	-
Malalak	-	-	-	-	-	-
Banuhampu	-	-	-	-	-	1
Sungai Pua	-	-	-	-	-	1
Ampek Angkek	-	1	-	-	-	-
Canduang	-	-	-	-	-	-
Baso	-	-	-	-	-	-
Tilatang Kamang	-	-	-	-	-	1
Kamang Magek	-	-	-	-	-	-
Palembayan	-	-	-	-	-	-
Palupuh	-	-	-	-	-	1
Kabupaten Agam 2022	-	1	-	-	-	6
2021	9	1	-	-	-	11
2020	2	-	1	-	1	5
2019	-	-	1	-	-	6
2018	-	4	-	-	-	7

Sumber/Source: Dinas Kesehatan Kabupaten Agam/ Department of Health Agam Regency

Tabel 4.2.8
Table

Jumlah kematian Ibu Menurut Penolong Persalinan dan Kecamatan di Kabupaten Agam, 2022
Number of Maternal Death According to Birth Attendant by Subdistrict in Agam Regency, 2022

Kecamatan <i>Subdistrict</i>	Tenaga Kesehatan <i>Medic</i>	Dukun <i>Shaman</i>
(1)	(2)	(3)
Tanjung Mutiara	-	-
Lubuk Basung	-	-
Ampek Nagari	-	-
Tanjung Raya	1	-
Matur	-	-
IV Koto	-	-
Malalak	-	-
Banuhampu	-	-
Sungai Pua	-	-
Ampek Angkek	-	-
Canduang	-	-
Baso	1	-
Tilatang Kamang	-	-
Kamang Magek	-	-
Palembayan	-	-
Palupuh	-	-
Kabupaten Agam	2022	2
	2021	21
	2020	9
	2019	7
	2018	12

Sumber/Source: Dinas Kesehatan Kabupaten Agam/ Department of Health Agam Regency

Tabel
Table 4.2.9**Jumlah Kematiaan Ibu Menurut Tempat Bersalin dan di
Kabupaten Agam, 2022**
*Number of Maternal Deaths by Place of Birth and Subdistrict
in Agam Regency, 2022*

Kecamatan Subdistrict	Rumah Sakit Hospital	Klinik Clinic	Puskesmas Public Health Centre	Pustu Subsidiary Public Health Centre
(1)	(2)	(3)	(4)	(5)
Tanjung Mutiara	-	-	-	-
Lubuk Basung	-	-	-	-
Ampek Nagari	-	-	-	-
Tanjung Raya	1	-	-	-
Matur	-	-	-	-
IV Koto	-	-	-	-
Malalak	-	-	-	-
Banuhampu	-	-	-	-
Sungai Pua	-	-	-	-
Ampek Angkek	-	-	-	-
Canduang	-	-	-	-
Baso	1	-	-	-
Tilatang Kamang	-	-	-	-
Kamang Magek	-	-	-	-
Palembayan	-	-	-	-
Palupuh	-	-	-	-
Kabupaten Agam	2022	2	-	-
	2021	19	-	-
	2020	7	-	1
	2019	7	-	-
	2018	9	-	-

Lanjutan Tabel/*Continued Table 4.2.9*

Kecamatan <i>Subdistrict</i>		Poskesri <i>Village Health Center</i>	Polindes <i>Village Birth Center</i>	Rumah Pasien <i>Patient House</i>
(1)		(6)	(7)	(8)
Tanjung Mutiara		-	-	-
Lubuk Basung		-	-	-
Ampek Nagari		-	-	-
Tanjung Raya		-	-	-
Matur		-	-	-
IV Koto		-	-	-
Malalak		-	-	-
Banuhampu		-	-	-
Sungai Pua		-	-	-
Ampek Angkek		-	-	-
Canduang		-	-	-
Baso		-	-	-
Tilatang Kamang		-	-	-
Kamang Magek		-	-	-
Palembayan		-	-	-
Palupuh		-	-	-
Kabupaten Agam	2022	-	-	-
	2021	-	-	-
	2020	-	-	1
	2019	-	-	2
	2018	-	-	-

Sumber/*Source*: Dinas Kesehatan Kabupaten Agam/ *Department of Health Agam Regency*

Tabel
Table 4.2.10

Jumlah Kunjungan Bayi Usia ke Puskesmas Menurut Kecamatan di Kabupaten Agam, 2022
The Visit of Babies to Public Health Center by Subdistrict in Agam Regency, 2022

Kecamatan Subdistrict	Sasaran Target	Cakupan Bayi Neonatus	Persentase Percentage	
(1)	(2)	(3)	(4)	
Tanjung Mutiara	459	459	100.00	
Lubuk Basung	1 091	1 091	100.00	
Ampek Nagari	477	477	100.00	
Tanjung Raya	511	511	100.00	
Matur	224	224	100.00	
IV Koto	303	303	100.00	
Malalak	91	91	100.00	
Banuhampu	445	445	100.00	
Sungai Pua	307	307	100.00	
Ampek Angkek	588	588	100.00	
Canduang	309	309	100.00	
Baso	495	495	100.00	
Tilatang Kamang	428	428	100.00	
Kamang Magek	193	193	100.00	
Palembayan	512	512	100.00	
Palupuh	177	177	100.00	
Kabupaten Agam	2022	6 610	6 610	100.00
	2021	9 007	6 085	67,56
	2020	9 330	6 170	66,13
	2019	9 329	6 771	72,5
	2018	9 256	6 651	71,8

Sumber/Source: Dinas Kesehatan Kabupaten Agam/ Department of Health Agam Regency

Tabel 4.2.11 Jumlah Bayi Lahir Hidup dan Jumlah Kematian Bayi Menurut Kecamatan di Kabupaten Agam, 2022
Table 4.2.11 Number of Live Birth and Infant by Subdistrict in Agam Regency, 2022

Kecamatan Subdistrict	Jumlah Lahir Hidup Live Birth	Jumlah Kematian Number of Death			
		0-7 Hari 0-7 Days	8-28 Hari 8-28 Days	29 Hari-11 Bln 29 Days-11 month	
(1)	(2)	(3)	(4)	(5)	
Tanjung Mutiara	455	3	1	-	
Lubuk Basung	1 122	5	1	2	
Ampek Nagari	474	5	-	1	
Tanjung Raya	513	5	3	3	
Matur	225	-	1	1	
IV Koto	301	1	1	1	
Malalak	96	1	-	1	
Banuhampu	439	1	1	4	
Sungai Pua	316	4	-	2	
Ampek Angkek	589	1	-	2	
Canduang	317	2	2	1	
Baso	487	6	-	5	
Tilatang Kamang	437	1	2	2	
Kamang Magek	218	1	1	-	
Palembayan	504	2	-	6	
Palupuh	174	-	-	-	
Kabupaten Agam	2022	6 667	38	13	31
	2021	7 356	49	21	28
	2020	7 217	41	11	18
	2019	7 427	35	15	25
	2018	7 287	39	10	21

Sumber/Source: Dinas Kesehatan Kabupaten Agam/ Department of Health Agam Regency

Tabel 4.2.12
Table

Jumlah Kematian Bayi (0-7 Hari) Menurut Penyebab Kematian dan Kecamatan di Kabupaten Agam, 2022
Number of Infant (0-7 days) According to Cause of Death by Subdistrict in Agam Regency, 2022

Kecamatan Subdistrict	Trauma Lahir	Asfiksia Affection	BBLR	Prematur	Infeksi	Diare
(1)	(2)	(3)	(4)	(5)	(6)	(7)
Tanjung Mutiara	-	1	3	-	-	-
Lubuk Basung	-	1	2	-	-	-
Ampek Nagari	-	3	-	-	-	-
Tanjung Raya	-	3	1	-	-	-
Matur	-	-	1	-	-	-
IV Koto	-	1	-	-	-	-
Malalak	-	1	-	-	-	-
Banuhampu	-	1	-	-	-	-
Sungai Pua	-	-	1	-	-	-
Ampek Angkek	-	-	-	-	-	-
Canduang	-	-	3	-	-	-
Baso	-	4	1	-	-	-
Tilatang Kamang	-	2	-	-	-	-
Kamang Magek	-	-	-	-	-	-
Palembayan	-	1	-	-	-	-
Palupuh	-	-	-	-	-	-
Kabupaten Agam	2022	-	18	12	-	-
	2021	-	10	16	3	-
	2020	-	8	9	2	-
	2019	-	5	17	6	-
	2018	-	6	18	1	-

Lanjutan Tabel/Continued Table 4.2.12

Kecamatan Subdistrict	Ikterus	Kelainan Bawaan	Aspirasi Asi	Demam Kejang	Kecelakaan	Lain- lain
(1)	(2)	(3)	(4)	(5)	(6)	(7)
Tanjung Mutiara	-	-	-	-	-	-
Lubuk Basung	-	1	-	-	-	2
Ampek Nagari	-	-	-	-	-	2
Tanjung Raya	-	1	-	-	-	3
Matur	-	-	-	-	-	-
IV Koto	-	-	-	-	-	1
Malalak	-	-	-	-	-	-
Banuhampu	-	1	-	-	-	-
Sungai Pua	-	2	-	-	-	1
Ampek Angkek	-	-	-	-	-	1
Canduang	-	-	-	-	-	1
Baso	-	-	-	-	-	1
Tilatang Kamang	-	-	-	-	-	1
Kamang Magek	-	-	-	-	-	2
Palembayan	-	-	-	-	-	1
Palupuh	-	-	-	-	-	-
Kabupaten Agam	2022	5	-	-	-	16
	2021	8	1	-	-	3
	2020	10	1	-	-	5
	2019	7	-	-	-	4
	2018	7	-	-	-	4

Sumber/Source: Dinas Kesehatan Kabupaten Agam/ Department of Health Agam Regency

Tabel 4.2.13
Table

**Jumlah Kematian Bayi (0-7 Hari) Menurut Penolong
Persalinan dan Kecamatan di Kabupaten Agam, 2022**
**Number of Infant (0-7 days) According to Helper Childbirth
by Subdistrict in Agam Regency, 2022**

Kecamatan Subdistrict	Tenaga Kesehatan		Dukun	
	Jumlah Persalinan	Jumlah Bayi Meninggal	Jumlah Persalinan	Jumlah Bayi Meninggal
(1)	(2)	(3)	(4)	(5)
Tanjung Mutiara	540	3	-	-
Lubuk Basung	1 324	5	-	-
Ampek Nagari	487	5	-	-
Tanjung Raya	535	5	-	-
Matur	265	-	-	-
IV Koto	332	1	-	-
Malalak	93	1	-	-
Banuhampu	506	1	-	-
Sungai Pua	355	4	-	-
Ampek Angkek	676	1	-	-
Canduang	342	2	-	-
Baso	536	6	-	-
Tilatang Kamang	556	1	-	-
Kamang Magek	237	1	-	-
Palembayan	588	2	-	-
Palupuh	166	-	-	-
Kabupaten Agam	2022	7 538	38	-
	2021	9 259	49	3
	2020	10 036	41	2
	2019	7 472	36	3
	2018	7 327	39	-

Sumber/Source: Dinas Kesehatan Kabupaten Agam/ Department of Health Agam Regency

Tabel 4.2.14 Jumlah Kematian Bayi (8-28 Hari) Menurut Penyebab Kematian di Kabupaten Agam, 2022
Table Number of Infant (8-28 days) According to Cause of Death by Sub District in Agam Regency, 2022

Kecamatan Subdistrict	Asfiksia Asfektion	BBLR	Infeksi Infection	Diare Diarrhea	Demam Kejang
(1)	(2)	(3)	(4)	(5)	(6)
Tanjung Mutiara	-	1	-	-	-
Lubuk Basung	-	-	-	-	-
Ampek Nagari	-	-	-	-	-
Tanjung Raya	2	-	-	-	-
Matur	-	1	-	-	-
IV Koto	1	-	-	-	-
Malalak	-	-	-	-	-
Banuhampu	1	-	-	-	-
Sungai Pua	-	-	-	-	-
Ampek Angkek	-	-	-	-	-
Canduang	-	2	-	-	-
Baso	-	-	-	-	-
Tilatang Kamang	2	-	-	-	-
Kamang Magek	-	-	-	-	-
Palembayan	-	-	-	-	-
Palupuh	-	-	-	-	-
Kabupaten Agam	2022	6	4	-	-
	2021	-	-	-	-
	2020	2	4	-	-
	2019	3	5	-	-
	2018	1	5	1	-

Lanjutan Tabel/*Continued Table* 4.2.14

Kecamatan <i>Subdistrict</i>		Kecelakaan <i>Accident</i>	Aspirasi ASI	Kelainan Bawaan	Lainnya <i>Others</i>
(1)		(7)	(8)	(9)	(10)
Tanjung Mutiara		-	-	-	-
Lubuk Basung		-	-	-	1
Ampek Nagari		-	-	-	-
Tanjung Raya		-	-	-	1
Matur		-	-	-	-
IV Koto		-	-	-	-
Malalak		-	-	-	-
Banuhampu		-	-	-	-
Sungai Pua		-	-	-	-
Ampek Angkek		-	-	-	-
Canduang		-	-	-	-
Baso		-	-	-	-
Tilatang Kamang		-	-	-	-
Kamang Magek		-	-	-	1
Palembayan		-	-	-	-
Palupuh		-	-	-	-
Kabupaten Agam	2022	-	-	-	3
	2021	-	-	-	21
	2020	3	-	-	2
	2019	-	-	-	7
	2018	-	-	3	-

Sumber/*Source*: Dinas Kesehatan Kabupaten Agam/ *Department of Health Agam Regency*

Tabel 4.2.15 Jumlah Kematian Bayi (8-28 hari) Menurut Penolong Persalinan dan Kecamatan di Kabupaten Agam, 2022
Table 4.2.15 Number of Infant (8-28 days) According to Birth Attendant by Subdistrict in Agam Regency, 2022

Kecamatan Subdistrict	Tenaga Kesehatan		Dukun	
	Jumlah Persalinan	Jumlah Bayi Meninggal	Jumlah Persalinan	Jumlah Bayi Meninggal
(1)	(2)	(3)	(4)	(5)
Tanjung Mutiara	540	1	-	-
Lubuk Basung	1 324	1	-	-
Ampek Nagari	487		-	-
Tanjung Raya	535	3	-	-
Matur	265	1	-	-
IV Koto	332	1	-	-
Malalak	93		-	-
Banuhampu	506	1	-	-
Sungai Pua	355		-	-
Ampek Angkek	676		-	-
Canduang	342	2	-	-
Baso	536		-	-
Tilatang Kamang	556	2	-	-
Kamang Magek	237	1	-	-
Palembaran	588		-	-
Palupuh	166		-	-
Kabupaten Agam	2022	7 538	13	-
	2021	9 259	21	3
	2020	10 036	11	2
	2019	7 472	14	3
	2018	7 327	10	-

Sumber/Source: Dinas Kesehatan Kabupaten Agam/ Department of Health Agam Regency

Tabel 4.2.16 Jumlah Kematian Bayi (0-1 Tahun) Menurut Penyebab Kematian dan Kecamatan di Kabupaten Agam, 2022
Table *Number of Infant (0-1 Years old) According to Cause of Death by Subdistrict in Agam Regency, 2022*

Kecamatan Subdistrict	Asfiksia Asfektion	BBLR	Infeksi Infection	Diare Diarrhea	Demam Kejang
(1)	(2)	(3)	(4)	(5)	(6)
Tanjung Mutiara	1	3	-	-	-
Lubuk Basung	1	2	-	-	-
Ampek Nagari	3	-	-	-	-
Tanjung Raya	3	1	-	-	-
Matur	-	1	-	-	-
IV Koto	1	-	-	-	-
Malalak	1	-	-	-	-
Banuhampu	1	-	-	-	-
Sungai Pua	-	1	-	-	-
Ampek Angkek	-	-	-	-	-
Canduang	-	3	-	-	-
Baso	4	1	-	-	-
Tilatang Kamang	2	-	-	-	-
Kamang Magek	-	-	-	-	-
Palembayan	1	-	-	-	-
Palupuh	-	-	-	-	-
Kabupaten Agam	2022	18	12	-	-
	2021	-	-	-	-
	2020	12	22	1	-
	2019	14	16	-	4
	2018	2	-	1	1

Lanjutan Tabel/Continued Table 4.2.16

Kecamatan Subdistrict		Kecelakaan Accident	Aspirasi ASI	Kelainan Bawaan	Lainnya Others
(1)		(2)	(3)	(4)	(5)
Tanjung Mutiara		-	-	-	-
Lubuk Basung		-	-	1	4
Ampek Nagari		-	-	-	3
Tanjung Raya		-	-	1	6
Matur		-	-	-	1
IV Koto		-	-	-	2
Malalak		-	-	-	1
Banuhampu		-	-	1	4
Sungai Pua		-	-	2	3
Ampek Angkek		-	-	-	3
Canduang		-	-	-	2
Baso		-	-	-	6
Tilatang Kamang		-	-	-	3
Kamang Magek		-	-	-	2
Palembayan		-	-	-	7
Palupuh		-	-	-	-
Kabupaten Agam	2022	-	-	5	47
	2021	-	-	-	28
	2020	-	1	19	12
	2019	1	1	16	22
	2018	1	1	5	9

Sumber/Source: Dinas Kesehatan Kabupaten Agam/ Department of Health Agam Regency

Tabel 4.2.17
Table

**Jumlah Kematian Bayi (0-1 Tahun) Menurut Penolong
Persalinan dan Kecamatan di Kabupaten Agam, 2022**
**Number of Infant (0-1 years old) According to Birth
Attendant by Subdistrict in Agam Regency, 2022**

Kecamatan Subdistrict	Tenaga Kesehatan		Dukun	
	Jumlah Persalinan	Jumlah Bayi Meninggal	Jumlah Persalinan	Jumlah Bayi Meninggal
(1)	(2)	(3)	(4)	(5)
Tanjung Mutiara	540	4	-	-
Lubuk Basung	1 324	8	-	-
Ampek Nagari	487	6	-	-
Tanjung Raya	535	11	-	-
Matur	265	2	-	-
IV Koto	332	3	-	-
Malalak	93	2	-	-
Banuhampu	506	6	-	-
Sungai Pua	355	6	-	-
Ampek Angkek	676	3	-	-
Canduang	342	5	-	-
Baso	536	11	-	-
Tilatang Kamang	556	5	-	-
Kamang Magek	237	2	-	-
Palembayan	588	8	-	-
Palupuh	166	-	-	-
Kabupaten Agam	2022	7 538	82	-
	2021	9 259	49	3
	2020	10 036	18	2
	2019	7 472	74	3
	2018	7 327	21	-

Sumber/Source: Dinas Kesehatan Kabupaten Agam/ Department of Health Agam Regency

Tabel 4.2.18 Jumlah Kasus Keguguran (Abortus), Lahir Mati dan Kematian 0-7 Hari Menurut Kecamatan di Kabupaten Agam, 2022
Number of Aborts, Death Birth and Death at 0-7 Days by Subdistrict in Agam Regency, 2022

Kecamatan Subdistrict	Keguguran (Abortus) Aborts	Lahir Mati Death Birth	Kematian Perinatal (0-7 Hari) Death of Perinatal (0-7 days)
(1)	(2)	(3)	(4)
Tanjung Mutiara	17	5	3
Lubuk Basung	36	9	5
Ampek Nagari	12	6	5
Tanjung Raya	29	5	5
Matur	11	4	-
IV Koto	19	2	1
Malalak	6	1	1
Banuhampu	10	-	1
Sungai Pua	17	2	4
Ampek Angkek	34	6	1
Canduang	8	6	2
Baso	30	5	6
Tilatang Kamang	27	9	1
Kamang Magek	5	2	1
Palembayan	32	4	2
Palupuh	3	6	-
Kabupaten Agam	296	72	38

Sumber/Source: Dinas Kesehatan Kabupaten Agam/ Department of Health Agam Regency

Tabel
Table 4.2.19

**Jumlah Kematian Balita (Usia 0-5 Tahun) Menurut
Kecamatan di Kabupaten Agam, 2022**
*Number of Infant Deaths by Subdistrict Agam Regency,
2022*

Kecamatan Subdistrict	Bayi (<1 Th)	1-5 Th
(1)	(2)	(3)
Tanjung Mutiara	4	2
Lubuk Basung	8	-
Ampek Nagari	6	1
Tanjung Raya	11	-
Matur	2	-
IV Koto	3	-
Malalak	2	3
Banuhampu	6	3
Sungai Pua	6	1
Ampek Angkek	3	-
Canduang	5	-
Baso	11	1
Tilatang Kamang	5	2
Kamang Magek	2	-
Palembayan	8	4
Palupuh	-	-
Kabupaten Agam	82	17
	2021	13
	2020	7
	2019	10
	2019	7

Sumber/Source: Dinas Kesehatan Kabupaten Agam/ Department of Health Agam Regency

Tabel 4.2.20 Penyebab Kematian Anak Balita Usia 1-5 Tahun Menurut Kecamatan di Kabupaten Agam, 2022
Table 4.2.20 Number of Death of Infant 1-5 Years old by Sub District Agam Regency, 2022

Kecamatan Subdistrict	Asfiksia Asfektion	BBLR	Infeksi Infection	Diare Diarrhea	Demam Kejang	Kecelakaan Accident	Lainnya Others
(1)	(2)	(3)	(4)	(5)	(6)	(7)	(8)
Tanjung Mutiara	-	-	-	-	-	-	2
Lubuk Basung	-	-	-	-	-	-	-
Ampek Nagari	-	-	-	-	-	-	1
Tanjung Raya	-	-	-	-	-	-	-
Matur	-	-	-	-	-	-	-
IV Koto	-	-	-	-	-	-	-
Malalak	-	-	-	-	-	-	3
Banuhampu	-	-	-	1	-	-	2
Sungai Pua	-	-	-	-	-	-	1
Ampek Angkek	-	-	-	-	-	-	-
Canduang	-	-	-	-	-	-	-
Baso	-	-	-	-	-	-	1
Tilatang Kamang	-	-	-	-	-	-	2
Kamang Magek	-	-	-	-	-	-	-
Palembayan	-	-	-	-	-	-	4
Palupuh	-	-	-	-	-	-	-
Kabupaten Agam 2022	-	-	-	1	-	-	16
2021	-	-	-	2	-	-	7
2020	-	-	-	-	-	-	10
2019	-	-	-	-	1	3	3
2018	-	-	-	-	-	1	8

Sumber/Source: Dinas Kesehatan Kabupaten Agam/ Department of Health Agam Regency

Tabel
Table 4.2.21

**Jumlah Pemeriksaan Berat Badan Lahir Rendah (BBLR)
Bayi Baru Lahir Menurut Jenis Kelamin dan Kecamatan di
Kabupaten Agam, 2022**
*Number of Birth Weight Examination (LBW) Newborn Baby
by Sub District Agam Regency, 2022*

Kecamatan Subdistrict	Bayi Baru Lahir Ditimbang Newborn Baby Weighed			BBLR		
	Laki-laki Male	Perempuan Female	Jumlah Total	Laki-laki Male	Perempuan Female	Jumlah Total
(1)	(2)	(3)	(4)	(5)	(6)	(7)
Tanjung Mutiara	200	259	459	2	3	5
Lubuk Basung	625	466	1 091	13	17	30
Ampek Nagari	147	330	477	4	6	10
Tanjung Raya	242	269	511	16	21	37
Matur	120	104	224	4	5	9
IV Koto	189	114	303	3	5	8
Malalak	38	53	91	2	2	4
Banuhampu	347	98	445	7	10	17
Sungai Pua	194	113	307	22	29	50
Ampek Angkek	429	159	588	7	9	16
Canduang	177	132	309	3	5	8
Baso	237	258	495	10	13	23
Tilatang Kamang	259	169	428	6	7	13
Kamang Magek	155	38	193	3	4	7
Palembayan	193	319	512	6	9	15
Palupuh	85	92	177	5	6	11
Kabupaten Agam	3 587	3 023	6 610	113	150	263

Sumber/Source: Dinas Kesehatan Kabupaten Agam / Department of Health Agam Regency

Tabel 4.2.22 Jumlah Bayi 0-6 Tahun diberi ASI Eksklusif Menurut Kecamatan di Kabupaten Agam, 2022
Table *Number of Infants 0-6 Years Were Given Exclusive Breastfeeding by Subdistrict Agam Regency, 2022*

Kecamatan Subdistrict	Bayi 0-6 Tahun Baby 0-6 Years			Diberi ASI Eksklusif Exclusive Breastfeeding		
	Laki-laki Male	Perempuan Female	Jumlah Total	Laki-laki Male	Perempuan Female	Jumlah Total
(1)	(2)	(3)	(4)	(5)	(6)	(7)
Tanjung Mutiara	193	256	449	136	181	317
Lubuk Basung	652	865	1 517	521	690	1 211
Ampek Nagari	194	257	450	141	186	327
Tanjung Raya	203	270	473	169	225	394
Matur	85	113	198	80	107	187
IV Koto	118	157	275	94	125	219
Malalak	45	59	104	37	49	86
Banuhampu	127	168	295	106	140	246
Sungai Pua	121	160	281	102	135	237
Ampek Angkek	239	317	556	218	288	506
Canduang	136	181	317	79	104	183
Baso	233	308	541	181	240	421
Tilatang Kamang	169	224	393	140	185	325
Kamang Magek	100	132	232	50	66	116
Palembayan	200	265	465	176	233	409
Palupuh	84	111	195	66	87	153
Kabupaten Agam	2 899	3 842	6 741	2 295	3 042	5 337

Sumber/Source: Dinas Kesehatan Kabupaten Agam/ Department of Health Agam Regency

Tabel
Table 4.2.23

Cakupan Pelayanan Kesehatan Bayi Menurut Kecamatan di Kabupaten Agam, 2022
Coverage of Infant Health Services by Sub District Agam Regency, 2022

Kecamatan Subdistrict	Jumlah Bayi Number of Infants			Cakupan Pelayanan Kesehatan Coverage of Infant Health Services		
	Laki-laki Male	Perempuan Female	Jumlah Total	Laki-laki Male	Perempuan Female	Jumlah Total
(1)	(2)	(3)	(4)	(5)	(6)	(7)
Tanjung Mutiara	200	259	459	157	209	366
Lubuk Basung	625	466	1 091	454	602	1 056
Ampek Nagari	147	330	477	124	165	289
Tanjung Raya	242	269	511	206	273	479
Matur	120	104	224	119	158	277
IV Koto	189	114	303	114	151	265
Malalak	38	53	91	42	55	97
Banuhampu	347	98	445	174	230	404
Sungai Pua	194	113	307	160	212	372
Ampek Angkek	429	159	588	255	338	593
Canduang	177	132	309	138	183	321
Baso	237	258	495	176	234	410
Tilatang Kamang	259	169	428	189	251	440
Kamang Magek	155	38	193	87	115	202
Palembayan	193	319	512	221	293	514
Palupuh	85	92	177	77	101	178
Kabupaten Agam	3 587	3 023	6 610	2 693	3 570	6 263

Sumber/Source: Dinas Kesehatan Kabupaten Agam/ Department of Health Agam Regency

Tabel 4.2.24 Jumlah Posyandu Menurut Strata dan Kecamatan di Kabupaten Agam, 2022
Number of Posyandu by Strata and Subdistrict in Agam Regency, 2022

Kecamatan Subdistricts	Strata Posyandu Level of Posyandu				Jumlah Posyandu Number of Posyandu	Posyandu Aktif Active Posyandu
	Pratama	Madya	Purnama	Mandiri		
(1)	(2)	(3)	(4)	(5)	(6)	(7)
Tanjung Mutiara	-	31	22	5	58	58
Lubuk Basung	-	40	47	14	101	101
Ampek Nagari	-	11	42	-	53	53
Tanjung Raya	-	-	31	25	56	56
Matur	-	15	17	10	42	40
IV Koto	-	14	29	3	46	46
Malalak	3	11	6	3	23	23
Banuhampu	-	21	25	12	58	57
Sungai Pua	-	7	23	11	41	41
Ampek Angkek	-	25	21	16	62	62
Canduang	-	17	14	11	42	41
Baso	13	31	15	12	71	70
Tilatang Kamang	-	6	50	14	70	67
Kamang Magek	-	-	44	14	58	58
Palembayan	-	23	26	19	68	68
Palupuh	-	4	15	9	28	28
Kabupaten Agam	16	256	427	178	877	869

Sumber/Source: Dinas Kesehatan Kabupaten Agam/ Department of Health Agam Regency

Tabel 4.2.25
Table

Jumlah Imunisasi Bayi Menurut Jenis dan Kecamatan di Kabupaten Agam, 2022
Number of Infant Immunization by Types and Subdistrict Agam Regency, 2022

Kecamatan Subdistricts	Sasaran Bayi Target of Babies	Imunisasi Immunization			
		DPT-1	Persentase Percentage	DPT-3	Persentase Percentage
(1)	(2)	(3)	(4)	(5)	(6)
Tanjung Mutiara	459	364	79.30	293	63.83
Lubuk Basung	1 091	1035	94.87	993	91.02
Ampek Nagari	477	324	67.92	275	57.65
Tanjung Raya	511	289	56.56	210	41.10
Matur	224	146	65.18	125	55.80
IV Koto	303	183	60.40	152	50.17
Malalak	91	39	42.86	13	14.29
Banuhampu	445	224	50.34	147	33.03
Sungai Pua	307	178	57.98	147	47.88
Ampek Angkek	588	395	67.18	304	51.70
Canduang	309	227	73.46	201	65.05
Baso	495	315	63.64	287	57.98
Tilatang Kamang	428	344	80.37	292	68.22
Kamang Magek	193	146	75.65	99	51.30
Palembayan	512	393	76.76	366	71.48
Palupuh	177	151	85.31	144	81.36
Kabupaten Agam 2022	6 610	4753	71.91	4048	61.24
2021	8 818	5 062	57.41	4 023	45.62
2020	9 330	5 541	59.39	4 891	52.42
2019	9 329	2 062	22.1	5 892	63.1
2018	9 256	6 251	67.5	5 861	63.3

Sumber/Source: Dinas Kesehatan Kabupaten Agam/ Department of Health Agam Regency

Lanjutan Tabel/Continued Table 4.2.25

Kecamatan Subdistricts	Sasaran Bayi Target Babies	Polio			
		Bayi dengan Imunisasi Polio I	Persentase Percentage	Bayi dengan Imunisasi Polio IV	Persentase Percentage
(1)	(2)	(3)	(4)	(5)	(6)
Tanjung Mutiara	459	374	81.48	348	75.82
Lubuk Basung	1 091	1002	91.84	998	91.48
Ampek Nagari	477	400	83.86	342	71.70
Tanjung Raya	511	328	64.19	245	47.95
Matur	224	166	74.11	128	57.14
IV Koto	303	278	91.75	186	61.39
Malalak	91	84	92.31	37	40.66
Banuhampu	445	308	69.21	183	41.12
Sungai Pua	307	177	57.65	149	48.53
Ampek Angkek	588	418	71.09	354	60.20
Canduang	309	243	78.64	204	66.02
Baso	495	355	71.72	321	64.85
Tilatang Kamang	428	357	83.41	322	75.23
Kamang Magek	193	159	82.38	121	62.69
Palembayan	512	382	74.61	374	73.05
Palupuh	177	189	106.78	133	75.14
Kabupaten Agam 2022	6 610	5220	78.97	4445	67.25
2021	8 818	5 402	61.26	4 052	45.95
2020	9 330	6 069	65.05	5 123	54.91
2019	9 329	6 490	69.5	5 822	62.4
2018	9 256	6 567	70.9	5 944	64.2

Lanjutan Tabel/*Continued Table* 4.2.25

Kecamatan <i>Subdistricts</i>	Sasaran Bayi <i>Target of Babies</i>	Bayi dengan Imunisasi BCG	Imunisasi <i>Immunization</i>		
			Persentase Percentage	Bayi dengan Imunisasi Campak	Persentase Percentage
(1)	(2)	(3)	(4)	(5)	(6)
Tanjung Mutiara	459	364	79.30	293	63.83
Lubuk Basung	1 091	1 035	94.87	993	91.02
Ampek Nagari	477	324	67.92	275	57.65
Tanjung Raya	511	289	56.56	210	41.10
Matur	224	146	65.18	125	55.80
IV Koto	303	183	60.40	152	50.17
Malalak	91	39	42.86	13	14.29
Banuhampu	445	224	50.34	147	33.03
Sungai Pua	307	178	57.98	147	47.88
Ampek Angkek	588	395	67.18	304	51.70
Canduang	309	227	73.46	201	65.05
Baso	495	315	63.64	287	57.98
Tilatang Kamang	428	344	80.37	292	68.22
Kamang Magek	193	146	75.65	99	51.30
Palembayan	512	393	76.76	366	71.48
Palupuh	177	151	85.31	144	81.36
Kabupaten Agam					
2022	6 610	4 753	71.91	4 048	61.24
2021	8 818	5 199	58.96	4 267	48.39
2020	9 330	6 050	64.84	4 932	52.86
2019	9 329	6 582	70.5	5 793	62.1
2018	9 256	6 513	70.3	5 666	61.2

Lanjutan Tabel/*Continued Table 4.2.25*

Kecamatan <i>Subdistricts</i>	Imunisasi <i>Immunization</i>			
	Sasaran Bayi <i>Target Babies</i>	Bayi dengan Imunisasi HB	Persentase Percentage	
(1)	(2)	(3)	(4)	
Tanjung Mutiara	459	419	91.29	
Lubuk Basung	1 091	952	87.26	
Ampek Nagari	477	465	97.48	
Tanjung Raya	511	405	79.26	
Matur	224	198	88.39	
IV Koto	303	281	92.74	
Malalak	91	87	95.60	
Banuhampu	445	370	83.15	
Sungai Pua	307	261	85.02	
Ampek Angkek	588	457	77.72	
Canduang	309	283	91.59	
Baso	495	406	82.02	
Tilatang Kamang	428	384	89.72	
Kamang Magek	193	186	96.37	
Palembayan	512	437	85.35	
Palupuh	177	157	88.70	
Kabupaten Agam	2022	6 610	5 748	86.96
	2021	8 818	6 355	72.07
	2020	9 330	6 850	73.42
	2019	9 329	7 096	76
	2018	9 256	7 008	75.7

Sumber/*Source*: Dinas Kesehatan Kabupaten Agam/ *Department of Health Agam Regency*

Tabel 4.2.26
Table

Status Gizi Balita Menurut Kecamatan di Kabupaten Agam, 2022
Nutritional Status of Children by old and Subdistrict in Agam Regency, 2022

Kecamatan Subdistricts	Persentase Status Gizi Berat Badan Menurut Umur				
	BB Lebih	Normal	Kurang	Sangat Kurang	
(1)	(2)	(3)	(4)	(5)	
Tanjung Mutiara	0.76	96.97	2.14	0.13	
Lubuk Basung	3.5	90.68	5.59	0.23	
Ampek Nagari	2.51	88.52	7.81	1.16	
Tanjung Raya	2.67	92.08	4.55	0.71	
Matur	1.98	93.01	4.54	0.47	
IV Koto	4.08	87.94	7.02	0.96	
Malalak	2.01	88.09	9.06	0.84	
Banuhampu	3.78	87.73	7.4	1.09	
Sungai Pua	4.92	88.23	5.73	1.12	
Ampek Angkek	2.6	91.17	5.27	0.96	
Canduang	2.17	2.17	4.79	0.64	
Baso	3.8	91.48	4.13	0.58	
Tilatang Kamang	3.63	90.1	5.67	0.6	
Kamang Magek	2.56	89	7.67	0.77	
Palembayan	3.49	89.16	6.41	0.94	
Palupuh	3.31	85.83	9.49	1.37	
Kabupaten Agam	2022	3.07	90.48	5.73	0.72
	2021	1.83	93.79	3.84	0.54
	2020	3.37	89.45	6.34	0.83
	2019	1.48	89.97	7.54	1.01
	2018	-	86.87	10.27	0.99

Lanjutan Tabel/Continued Table 4.2.26

Kecamatan Subdistricts	Persentase Status Tinggi badan		
	Normal Normal	Pendek Short	Sangat Pendek Very Short
(1)	(2)	(3)	(4)
Tanjung Mutiara	96.3	2.94	0.13
Lubuk Basung	96.38	1.09	0.22
Ampek Nagari	92.84	5.58	1.49
Tanjung Raya	94.75	4.34	0.92
Matur	95.18	3.97	0.66
IV Koto	86.73	11.22	1.68
Malalak	86.58	4.7	2.18
Banuhampu	90.85	7.01	1.75
Sungai Pua	89.04	7.35	2.93
Ampek Angkek	92.46	5.04	0.63
Canduang	91.96	5.11	0.77
Baso	94.28	4.68	0.58
Tilatang Kamang	93.31	4.88	1.39
Kamang Magek	84.48	6.73	1.53
Palembayan	92.11	5.17	1.64
Palupuh	87.31	9.26	3.09
Kabupaten Agam	92.65	4.95	1.11
	2021	91.62	6.94
	2020	88.6	8.85
	2019	84.14	12.06
	2018	84.14	12.06

Lanjutan Tabel/Continued Table 4.2.26

Kecamatan Subdistricts	Persentase Status Berat Badan				
	Gemuk Fat	Normal Normal	Kurus Thin	Sangat Kurus Very Thin	
(1)	(2)	(3)	(4)	(5)	
Tanjung Mutiara	0.08	94.87	0.97	0.08	
Lubuk Basung	0.23	90.32	4.63	0.04	
Ampek Nagari	0.14	90.15	4.28	0	
Tanjung Raya	0.21	91.28	2.25	0.33	
Matur	-	88.94	3.02	-	
IV Koto	0.36	85.47	2.76	0.06	
Malalak	0.17	89.77	4.7	0.5	
Banuhampu	0.31	86.57	4.09	0.04	
Sungai Pua	0.81	85.49	1.81	0.06	
Ampek Angkek	0.43	88.01	3.95	0.69	
Canduang	0.19	90.94	2.17	0.38	
Baso	0.33	89.94	2.3	0.08	
Tilatang Kamang	0.42	85.5	3.21	0.05	
Kamang Magek	0.34	86.87	3.75	1.02	
Palembayan	0.37	83.66	2.83	0.12	
Palupuh	0.34	84.11	6.29	0.23	
Kabupaten Agam	2022	0.3	88.59	3.29	0.2
	2021	5.6	88.2	5.48	0.72
	2020	2.13	86.56	3.89	0.5
	2019	3.43	90.9	4.6	1.07
	2018	8.86	83.8	4.79	2.55

Sumber/Source: Dinas Kesehatan Kabupaten Agam/ Department of Health Agam Regency

Tabel 4.2.27 Balita Gizi Buruk yang Mendapat Perawatan Menurut Kecamatan di Kabupaten Agam, 2022
Table *Toddler Gets Malnutrition Treatment According to The Subdistrict in Agam Regency, 2022*

Kecamatan Subdistricts	Jumlah Balita Gizi Buruk	Jumlah Balita Gizi Buruk yang Ditangani	Jumlah Balita Gizi Buruk yang Membaik	Jumlah Balita Gizi Buruk dengan Status Gizi Tetap	Jumlah Balita Gizi Baik yang Bertambah	
(1)	(2)	(3)	(4)	(5)	(6)	
Tanjung Mutiara	2	2	2	-	-	
Lubuk Basung	2	2	-	2	-	
Ampek Nagari	-	-	-	-	1	
Tanjung Raya	8	8	7	1	-	
Matur	-	-	-	-	-	
IV Koto	1	1	1	-	-	
Malalak	3	3	1	2	-	
Banuhampu	1	1	1	-	-	
Sungai Pua	1	1	-	1	-	
Ampek Angkek	21	21	18	3	-	
Canduang	6	6	2	4	-	
Baso	2	2	2	-	-	
Tilatang Kamang	1	1	1	-	-	
Kamang Magek	12	12	9	3	-	
Palembayan	3	3	3	-	-	
Palupuh	2	2	2	-	-	
Kabupaten Agam	2022	65	65	49	16	1
	2021	162	162	-	-	-
	2020	169	169	141	26	129
	2019	22	22	7	15	7
	2018	23	23	23	-	-

Sumber/Source: Dinas Kesehatan Kabupaten Agam/ Department of Health Agam Regency

Tabel 4.2.28
Table

**Ibu Hamil Anemia dan Kekurangan Energi Kronis (KEK)
Menurut Kecamatan di Kabupaten Agam, 2022**
*Pregnancy Anemia and Chronic Energy Deficiency (CED) by
Subdistrict in Agam Regency, 2022*

Kecamatan Subdistricts	Jumlah Ibu Hamil (Bumil)	Jumlah Bumil yang Periksa HB	Jumlah Bumil yang Periksa LILA	Jumlah Bumil yang Anemia
(1)	(2)	(3)	(4)	(5)
Tanjung Mutiara	471	471	471	34
Lubuk Basung	1 146	1 146	1 146	57
Ampek Nagari	463	463	463	8
Tanjung Raya	453	453	453	19
Matur	243	243	243	1
IV Koto	303	303	303	14
Malalak	107	107	107	-
Banuhampu	450	450	450	58
Sungai Pua	346	346	346	16
Ampek Angkek	623	623	623	17
Canduang	297	297	297	32
Baso	458	458	458	54
Tilatang Kamang	445	445	445	61
Kamang Magek	211	211	211	7
Palembayan	488	488	488	22
Palupuh	170	170	170	34
Kabupaten Agam	6 674	6 674	6 674	434
2021	9 700	7 137	-	310
2020	10 314	8 114	8 114	600
2019	10 314	8 640	8 640	879
2018	10 440	8 162	8 162	1 042

Lanjutan Tabel/*Continued Table 4.2.28*

Kecamatan <i>Subdistricts</i>		Jumlah Bumil KEK	Jumlah Bumil Anemia dan KEK yang ditangani
(1)		(6)	(7)
Tanjung Mutiara		70	104
Lubuk Basung		104	161
Ampek Nagari		75	83
Tanjung Raya		56	75
Matur		29	30
IV Koto		33	47
Malalak		4	4
Banuhampu		49	107
Sungai Pua		15	31
Ampek Angkek		31	48
Canduang		69	101
Baso		55	109
Tilatang Kamang		43	104
Kamang Magek		18	25
Palembayan		55	77
Palupuh		9	43
Kabupaten Agam	2022	715	1 149
	2021	273	-
	2020	827	1 427
	2019	693	1 572
	2018	639	1 681

Sumber/*Source*: Dinas Kesehatan Kabupaten Agam/ *Department of Health Agam Regency*

Tabel 4.2.29
Table

Jumlah Kasus Baru TB BTA+, Kasus Tb dan Kasus TB pada Anak (0-14 Tahun) Menurut Kecamatan di Kabupaten Agam, 2022
Number of TB BTA+ New Case, TB Case and TB Case in Children (0-14 years) by Subdistrict in Agam Regency, 2022

Kecamatan Subdistricts	Kasus Baru TB BTA+ TB BTA+ New Case		Seluruh Kasus TB All of TB Case		TB Anak TB Case in Children
	Laki-laki Male	Perempuan Female	Laki-laki Male	Perempuan Female	
(1)	(2)	(3)	(4)	(5)	(6)
Tanjung Mutiara	18	5	19	7	-
Lubuk Basung	76	34	201	123	47
Ampek Nagari	23	8	26	8	-
Tanjung Raya	19	8	23	11	2
Matur	4	3	6	4	-
IV Koto	12	9	17	10	-
Malalak	3	3	3	3	-
Banuhampu	18	5	18	5	-
Sungai Pua	5	4	8	4	-
Ampek Angkek	20	4	24	10	5
Canduang	10	5	11	5	-
Baso	16	11	22	12	-
Tilatang Kamang	10	5	9	2	7
Kamang Magek	6	1	6	2	1
Palembayan	3	3	10	7	-
Palupuh	3	-	4	1	-
Kabupaten Agam	246	108	407	214	62

Sumber/Source: Dinas Kesehatan Kabupaten Agam/ Department of Health Agam Regency

Tabel 4.2.30 Jumlah Kasus Diare yang Ditangani Menurut JenisKelamin dan Kecamatan di Kabupaten Agam, 2022
Table Number of Diarrhea Cases Handled by Sex Subdistrict in Agam Regency, 2022

Kecamatan Subdistricts	Kasus Diare Diarrhea Cases			Ditangani		
	Laki-laki Male	Perempuan Female	Jumlah Total	Laki-laki Male	Perempuan Female	Jumlah Total
(1)	(2)	(3)	(4)	(5)	(6)	(7)
Tanjung Mutiara	205	123	328	205	123	328
Lubuk Basung	196	157	353	196	157	353
Ampek Nagari	138	183	321	138	183	321
Tanjung Raya	208	167	375	208	167	375
Matur	102	87	189	102	87	189
IV Koto	93	123	216	93	123	216
Malalak	38	97	135	38	97	135
Banuhampu	47	88	135	47	88	135
Sungai Pua	91	84	175	91	84	175
Ampek Angkek	75	79	154	75	79	154
Canduang	76	56	132	76	56	132
Baso	130	146	276	130	146	276
Tilatang Kamang	196	140	336	196	140	336
Kamang Magek	98	94	192	98	94	192
Palembayan	135	179	314	135	179	314
Palupuh	78	56	134	78	56	134
Kabupaten Agam	1 906	1 859	3 765	1 906	1 859	3 765

Sumber/Source: Dinas Kesehatan Kabupaten Agam/ Department of Health Agam Regency

Tabel 4.2.31
Table

Jumlah Kasus Demam Berdarah Dengue (DBD) Menurut Jenis Kelamin dan Kecamatan di Kabupaten Agam, 2022
Number of Dengue Hemorrhagic Fever (DHF) by Sex Subdistrict in Agam Regency, 2022

Kecamatan Subdistricts	Kasus DBD DHF Case			DBD Ditangani		
	Laki-laki Male	Perempuan Female	Jumlah Total	Laki-laki Male	Perempuan Female	Jumlah Total
(1)	(2)	(3)	(4)	(5)	(6)	(7)
Tanjung Mutiara	1	2	3	1	2	3
Lubuk Basung	100	121	221	100	121	221
Ampek Nagari	11	4	15	11	4	15
Tanjung Raya	12	8	20	12	8	20
Matur	-	-	-	-	-	-
IV Koto	3	5	8	3	5	8
Malalak	-	-	-	-	-	-
Banuhampu	4	5	9	4	5	9
Sungai Pua	4	7	11	4	7	11
Ampek Angkek	19	24	43	19	24	43
Canduang	5	1	6	5	1	6
Baso	8	6	14	8	6	14
Tilatang Kamang	11	13	24	11	13	24
Kamang Magek	-	3	3	-	3	3
Palembayan	6	7	13	6	7	13
Palupuh	-	-	-	-	-	-
Kabupaten Agam	184	206	390	184	206	390

Sumber/Source: Dinas Kesehatan Kabupaten Agam/ Department of Health Agam Regency

Tabel 4.2.32 Jumlah Pengukuran Tekanan Darah Penduduk Usia 18 Tahun ke Atas dan Kondisi Hioertensinya Menurut Jenis Kelamin dan Kecamatan di Kabupaten Agam, 2022
Number of Blood Pressure Measurement of Population Aged 18 Years and Over and Hypertension Conditions by Sex Subdistrict in Agam Regency, 2022

Kecamatan Subdistricts	Pengukuran Tekanan Darah Blood Pressure Measurement			Hipertensi Hypertension		
	Laki-laki Male	Perempuan Female	Jumlah Total	Laki-laki Male	Perempuan Female	Jumlah Total
(1)	(2)	(3)	(4)	(5)	(6)	(7)
Tanjung Mutiara	9 024	11 961	20 985	433	574	1 007
Lubuk Basung	16 784	22 248	39 032	1 083	1 436	2 519
Ampek Nagari	6 662	8 832	15 494	430	569	999
Tanjung Raya	7 371	9 771	17 142	398	528	926
Matur	1 251	1 659	2 910	83	110	193
IV Koto	6 555	8 689	15 244	273	363	636
Malalak	1 116	1 480	2 596	114	150	264
Banuhampu	13 921	18 453	32 374	112	149	261
Sungai Pua	5 150	6 827	11 977	285	377	662
Ampek Angkek	11 440	15 165	26 605	2 517	3 336	5 853
Canduang	4 304	5 705	10 009	167	222	389
Baso	8 996	11 926	20 922	276	365	641
Tilatang Kamang	9 134	12 107	21 241	485	642	1 127
Kamang Magek	5 904	7 826	13 730	339	450	789
Palembayan	7 795	10 334	18 129	208	275	483
Palupuh	3 556	4 713	8 269	141	188	329
Kabupaten Agam 2022	118 963	157 696	276 659	7 344	9 734	17 078

Sumber/Sources: Dinas Kesehatan Kabupaten Agam/ Department of Health Agam Regency

Tabel 4.2.33
Table

Jumlah Tenaga Medis dan Paramedis di Rumah Sakit Umum Lubuk Basung Menurut Status Kepegawaian, 2022
Number of Medical and Paramedic Personnel at Regional Hospital of Lubuk Basung by Employment Status, 2022

Uraian Description	Status Kepegawaian			
	PNS	PTT/ Kontrak	Honorer	BLUD
(1)	(2)	(3)	(4)	(5)
Magister Kesehatan/ <i>Master of Science Health</i>	6			
Dokter Spesialis/ <i>Spesialist</i>	22			3
Dokter Umum/ <i>General Practitioner</i>	16			3
Dokter Gigi/ <i>General Practitioner</i>	2			1
Apoteker/ <i>Pharmacist</i>	4			3
Sarjana Keperawatan/ <i>Bachelor of Nursing</i>	61	4		12
Sarjana Kesehatan Masyarakat/ <i>Bachelor of Public Health</i>	2			
D4 Sanitasi/ <i>Sanitation</i>	1			
D4 Kebidanan/ <i>Obstetirch</i>	5			2
D4 Perawat/ <i>Nursing</i>	1			
Sarjana Muda Keperawatan/ <i>Bachelor of Nursing</i>	38	16		6
Sarjana Muda Kebidanan/ <i>Bachelor of Obstetirch</i>	18	4		2
Sarjana Muda Anestesi/ <i>Bachelor of Anesthetic</i>	2			
Sarjana Muda Gizi/ <i>Bachelor of Nutrition</i>	4	1		1
Sarjana Muda Analisis Kesehatan/ <i>Bachelor of Health Analysis</i>	11	1		3
Sarjana Muda Teknik Elektro Medik/ <i>Bachelor of Medical Electrical Engineering</i>	4			
Sarjana Muda Sanitasi/ <i>Bachelor of Sanitaion</i>	3			
Sarjana Muda Farmasi/ <i>Bachelor of Pharmacy</i>	11			4
Sarjana Muda Fisioterapi/ <i>Bachelor of Physiotherapy</i>	3			2
Sarjana Muda Rekam Medis/ <i>Bachelor of Medical Record</i>	9			9
Sarjana Muda Penata Rontgen/ <i>Bachelor of Roentgent</i>	6			4
Sarjana Muda Perawat Gigi/ <i>Dental Nurse</i>	2			
Sarjana Muda Refaksionis Optisien	1			
Perawat/ <i>Nurse</i>				
Bidan/ <i>Midwife</i>				
Analisis/ <i>Analyst</i>				
Pengatur Gizi/ <i>Nutrition Manager</i>				
Asisten Apoteker/ <i>Pharmacist Assitant</i>				
Pekarya Kesehatan				
Tenaga Non Kesehatan	21	42		40
RSUD	253	68	0	95

Sumber/Source: RSUD Lubuk Basung/ *Regional Hospital of Lubuk Basung*

Tabel 4.2.34 Jumlah Pasien Rawat Inap di Rumah Sakit Umum Lubuk Basung Menurut Unit Rawatan dan Bulan, 2022
Table *Number of Inpatient at Regional Hospital of Lubuk Basung by Room and Month, 2022*

Bulan Months	Unit Rawatan Units Inpatients					Penyakit dalam Internal Disease
	Bedah Surgical Department	Anak Child Health	Kebidanan Obstetrics	Ginekologi Gynecology		
(1)	(2)	(3)	(4)	(5)	(6)	
Januari/ January	124	29	27	15	197	
Februari/ February	78	29	20	11	174	
Maret/ March	106	34	32	7	186	
April/ April	93	30	29	14	160	
Mei/ May	88	48	23	6	183	
Juni/ June	147	91	25	14	176	
Juli/ July	133	100	28	12	207	
Agustus/ August	147	100	29	22	249	
September/ September	150	100	26	19	247	
Oktober/ October	157	86	38	6	213	
November/ November	157	64	27	14	210	
Desember/ December	164	70	29	9	198	
Kabupaten Agam	2022	1 544	781	333	149	2 400
	2021	892	233	391	82	1 467
	2020	892	283	248	88	1 284
	2019	1 594	557	477	171	1 924
	2018	1 576	519	616	168	1 836

Lanjutan Tabel/*Continued Table* 4.2.34

Bulan Months	Unit Rawatan Units Inpatients						
	Perinatologi <i>Perinatologi</i>	Bayi <i>Baby/bblr</i>	Paru <i>Lungs</i>	VIP <i>VIP</i>	Kulit <i>Skin</i>	ICU	
(1)	(7)	(8)	(9)	(10)	(11)	(12)	
Januari/ <i>January</i>	8	22	37	17	1	6	
Februari/ <i>February</i>	4	17	30	17	5	5	
Maret/ <i>March</i>	6	26	28	17	2	4	
April/ <i>April</i>	6	26	22	14	1	3	
Mei/ <i>May</i>	3	23	32	16	1	3	
Juni/ <i>June</i>	5	23	34	17	3	4	
Juli/ <i>July</i>	3	24	41	11	4	4	
Agustus/ <i>August</i>	7	26	53	10		2	
September/ <i>September</i>	7	23	69	17	1	7	
Oktober/ <i>October</i>	4	36	59	22		6	
November/ <i>November</i>	3	19	37	16	5	7	
Desember/ <i>December</i>	11	21	44	18		3	
Kabupaten Agam	2022	67	286	486	192	23	54
	2021	108	328	263	140	12	65
	2020	137	209	371	88	14	47
	2019	388	394	508	82	77	24
	2018	525	515	416	374	64	64

Sumber/*Source*: RSUD Lubuk Basung/ *Regional Hospital of Lubuk Basung*

Tabel
Table 4.2.35

Jumlah Pasien Rawat Jalan di Rumah Sakit Umum Lubuk Basung Menurut Bagian dan Bulan, 2022
Number of Outpatient at Regional Hospital of Lubuk Basung by Room and Month, 2022

Bulan Months	Rawat Jalan Outpatient					Penyakit dalam Internal disease
	Bedah Surgical Department	Anak Child Health	Kebidanan Obstetrics	Ginekologi Gynecology		
(1)	(2)	(3)	(4)	(5)	(6)	
Januari/ January	697	225	161	39	1 861	
Februari/ February	495	205	139	33	1 499	
Maret/ March	704	226	182	30	1 755	
April/ April	547	191	167	30	1 397	
Mei/ May	517	193	161	48	1 477	
Juni/ June	731	262	156	44	1 595	
Juli/ July	690	230	177	34	1 474	
Agustus/ August	767	255	200	53	1 786	
September/ September	800	298	153	55	1 718	
Oktober/ October	851	375	167	44	1 764	
November/ November	813	290	165	37	1 738	
Desember/ December	911	281	171	51	1 817	
Kabupaten Agam						
2022	8 523	3 031	1 999	498	19 881	
2021	6 556	1 598	1 678	431	17 706	
2020	5 155	1 857	1 268	200	13 341	
2019	5 076	1 969	2 938	2 078	15 059	
2018	3 462	2 741	2 882	2 099	13 528	

Lanjutan Tabel/*Continued Table* 4.2.35

Bulan <i>Months</i>	Rawat Jalan <i>Outpatient</i>				
	Penyakit Paru <i>Lung Disease</i>	THT <i>THT</i>	Mata <i>Eyes</i>	Jiwa <i>Soul</i>	Neurologi <i>Neurologi</i>
(1)	(7)	(8)	(9)	(10)	(11)
Januari/ <i>January</i>	655	361	784	272	951
Februari/ <i>February</i>	509	366	573	123	751
Maret/ <i>March</i>	692	383	801	101	1 046
April/ <i>April</i>	535	353	618	179	837
Mei/ <i>May</i>	536	253	535	118	753
Juni/ <i>June</i>	612	527	862	148	1 067
Juli/ <i>July</i>	544	407	763	203	953
Agustus/ <i>August</i>	649	386	936	199	1 144
September/ <i>September</i>	644	504	856	179	1 146
Oktober/ <i>October</i>	683	419	832	201	1 187
November/ <i>November</i>	624	417	762	244	1 317
Desember/ <i>December</i>	650	477	834	164	1 253
Kabupaten Agam					
2022	7 333	4 853	9 156	2 131	12 405
2021	6 471	3 798	7 558	-	10 887
2020	6 333	3 064	6 959	-	9 590
2019	8 592	4 080	10 971	-	12 333
2018	5 131	4 081	9 362	-	9 076

Lanjutan Tabel/Continued Table 4.2.35

Bulan Months	Rawat Jalan Outpatient				
	Gigi Teeth	Kulit dan Penyakit Kelamin Skin and Venereal Diseases	Fisioterapi Physiotherapy	Poli Poly	IGD IGD
(1)	(12)	(13)	(14)	(15)	(16)
Januari/ January	386	333	678	261	916
Februari/ February	304	272	630	60	989
Maret/ March	352	294	690	88	642
April/ April	176	273	670	234	839
Mei/ May	242	225	462	68	1 139
Juni/ June	406	296	743	119	1 058
Juli/ July	397	295	695	108	1 058
Agustus/ August	485	338	663	80	1 329
September/ September	415	277	727	74	1 394
Oktober/ October	381	327	712	60	1 273
November/ November	321	316	747	110	1 312
Desember/ December	330	302	800	65	1 477
Kabupaten Agam					
2022	4 195	3 548	8 217	1 327	13 426
2021	3 578	2 797	7 437	1 176	10 392
2020	3 006	2 786	4 497	1 556	5 335
2019	1 672	2 413	5 465	108	11 706
2018	888	2 797	4 029	1 387	9 957

Sumber/Source: RSUD Lubuk Basung/ Regional Hospital of Lubuk Basung

Tabel 4.2.36 Jumlah Fasilitas Kesehatan Pada Rumah Sakit Umum Daerah Lubuk Basung, 2019-2022
Table *Number of Health Facilities at Regional Hospital of Lubuk Basung, 2019-2022*

Uraian Description	2019	2019	2020	2021	2022
(1)	(1)	(2)	(3)	(4)	(5)
Gedung Rawat Inap/Interne Building	6	6	6	1	8
VIP	1	1	1	1	1
Kamar Operasi (OK)	1	1	6	2	2
Intalasi Rawat Jalan	1	1	2	1	1
Gedung Medical Record (MR)	1	1	1	1	1
IGD PONEK	1	1	1	1	1
Instalasi Formasi	1	1	1	1	1
Instalasi Rontgen	1	1	1	1	1
Instalasi Laboratorium	1	1	1	1	1
Instalasi Gizi	1	1	1	1	1
Gedung Administrasi/Kantor	1	1	1	1	-
Rumah Dokter Spesialis	7	8	10	8	8
Rumah Dinas Direktur	-	-	-	-	-
Rumah Dinas Pramedis	1	1	1	1	-
Laundry	1	1	1	1	1
Unit Transfusi Darah Rumah Sakit (UTDRS)	1	1	1	1	1
Instalasi Pemeliharaan Sarana dan Prasarana RS (IPRS)	1	1	1	1	1
IPAL	1	1	1	1	1
Incenerator	1	1	1	1	1
Ginset	1	1	1	1	1
Gardu Satpam	1	2	2	1	2
Mushalla	1	1	-	-	2
WC Umum	1	4	4	9	2
Tempat Tidur	109	118	118	150	150
Mobil Ambulance	4	6	8	6	7
Mobil Operasional dan IPRS	1	1	1	1	1
Mobil Operasional Administrasi	2	1	2	2	2
Kendaraan Roda Dua	1	1	1	1	1
Tower Air	25	25	30	41	56
Bak Reservoar	8	8	8	13	8

Sumber/Source: RSUD Lubuk Basung/ Regional Hospital of Lubuk Basung

Tabel 4.2.37 Target dan Realisasi Peserta KB Aktif Menurut Kecamatan di Kabupaten Agam, 2022
Target and Realization of Active Family Planning Acceptor by Subdistrict in Agam Regency, 2022

Kecamatan Subdistricts	PUS Fertile Age Couple	Realisasi Realization	Persentase Terhadap PUS Percentage to Fertile Age Couple	
(1)	(2)	(3)	(4)	
Tanjung Mutiara	3 154	1 658	52.57	
Lubuk Basung	7 787	4 354	55.91	
Ampek Nagari	3 266	1 457	44.61	
Tanjung Raya	3 660	1 879	51.34	
Matur	2 091	1 164	55.67	
IV Koto	2 886	1 380	47.82	
Malalak	1 147	577	50.31	
Banuhampu	4 316	2 316	53.66	
Sungai Pua	2 625	1 225	46.67	
Ampek Angkek	5 446	2 371	43.54	
Canduang	2 706	1 528	56.47	
Baso	4 357	2 697	61.90	
Tilatang Kamang	4 680	2 188	46.75	
Kamang Magek	2 284	1 287	56.35	
Palembayan	3 735	1 901	50.90	
Palupuh	1 689	966	57.19	
Kabupaten Agam	2022	55 829	28 948	51.85
	2021	64 247	52 414	66,02
	2020	62 197	41 624	66,92
	2019	62 848	41 147	65,47
	2018	63 252	39 951	63,16

Sumber/Source: Dinas Pengendalian Penduduk, Keluarga Berencana, Pemberdayaan Perempuan dan Perlindungan Anak Kabupaten Agam/ Department of Population Control, Family Planning, Women Empowerment and Child Protection of Agam Regency

Tabel 4.2.38
Table

Target dan Realisasi Peserta KB Baru Menurut Kecamatan di Kabupaten Agam, 2022
Target and Realization of New Family Planning Acceptor by Subdistrict in Agam Regency, 2022

Kecamatan Subdistricts	Target Target	Realisasi Realization	Persentase Percentage
(1)	(2)	(3)	(4)
Tanjung Mutiara	905	208	22,98
Lubuk Basung	1 897	358	18,87
Ampek Nagari	574	187	32,58
Tanjung Raya	1 161	166	14,30
Matur	541	137	25,32
IV Koto	895	174	19,44
Malalak	404	44	10,89
Banuhampu	1 082	107	9,89
Sungai Pua	842	43	5,11
Ampek Angkek	1 989	88	4,42
Canduang	702	26	3,70
Baso	963	160	16,61
Tilatang Kamang	1 530	103	6,73
Kamang Magek	598	108	18,06
Palembayan	1 188	108	9,09
Palupuh	416	25	6,01
Kabupaten Agam	2022	15 687	2 042
	2021	8 270	4 416
	2020	8 461	6 373
	2019	10 769	7 926
	2018	14 871	12 000
			80,69

Sumber/Source: Dinas Pengendalian Penduduk, Keluarga Berencana, Pemberdayaan Perempuan dan Perlindungan Anak Kabupaten Agam/ Department of Population Control, Family Planning, Women Empowerment and Child Protection of Agam Regency

Tabel 4.2.39 Jumlah Klinik KB, Klinik Pembantu, Pos KB dan Sub Pos KB Desa Menurut Kecamatan di Kabupaten Agam, 2022
Number of Family Planning Clinics, Subsidiary Clinics, Family Planning Subsidiary Post and Village Family Planning Sub Pos by Subdistrict in Agam Regency, 2022

Kecamatan Subdistricts	Klinik KB Family Planning Clinics	Klinik Pembantu Subsidiary Clinics	Pos KB Family Planning Subsidiary Post	Sub. Pos KB Desa Village Family Planning Subsidiary Post
(1)	(2)	(3)	(4)	
Tanjung Mutiara	2	12	18	49
Lubuk Basung	4	12	27	127
Ampek Nagari	2	13	14	34
Tanjung Raya	2	14	53	33
Matur	2	6	27	39
IV Koto	1	11	24	43
Malalak	1	2	18	12
Banuhampu	1	5	42	43
Sungai Pua	1	2	28	36
Ampek Angkek	1	5	32	52
Canduang	1	6	18	58
Baso	2	8	27	61
Tilatang Kamang	2	5	44	40
Kamang Magek	1	7	41	35
Palembayan	2	11	28	62
Palupuh	1	8	26	38
Kab Agam	2022	26	127	467
	2021	24	119	467
	2020	89	119	467
	2019	176	119	467
	2018	351	119	467

Sumber/Source: Dinas Pengendalian Penduduk, Keluarga Berencana, Pemberdayaan Perempuan dan Perlindungan Anak Kabupaten Agam/ Department of Population Control, Family Planning, Women Empowerment and Child Protection of Agam Regency

Tabel 4.2.40
Table

Jumlah Pemakai Mix Kontrasepsi KB Aktif Menurut Jenis dan Kecamatan di Kabupaten Agam, 2022
Number of Active Acceptor by Type and Subdistrict in Agam Regency, 2022

Kecamatan Subdistricts	IUD IUD	Pil Pill	Kondom Condom	Suntik Injection	
(1)	(2)	(3)	(4)	(5)	
Tanjung Mutiara	207	105	20	1005	
Lubuk Basung	386	631	144	2178	
feeding Ampek Nagari	123	152	42	1034	
Tanjung Raya	100	180	71	1054	
Matur	255	99	173	422	
IV Koto	115	161	135	603	
Malalak	14	31	9	417	
Banuhampu	292	244	143	818	
Sungai Pua	188	118	56	548	
Ampek Angkek	316	365	302	1054	
Canduang	114	106	64	906	
Baso	123	215	201	1639	
Tilatang Kamang	500	244	195	887	
Kamang Magek	188	82	121	547	
Palembayan	178	206	53	1010	
Palupuh	16	222	100	437	
Kabupaten Agam	2022	3115	3161	1829	14559
	2021	6 056	2 799	240	3 139
	2020	5 953	2 673	271	3 413
	2019	6 267	2 597	276	2 938
	2018	6 032	2 474	266	2 231

Lanjutan Tabel/Continued Table 4.2.40

Kecamatan Subdistricts	MOP MOP	MOW MOW	IMP IMP	Jumlah Total	
(1)	(6)	(7)	(8)	(9)	
Tanjung Mutiara	7	120	64	1528	
Lubuk Basung	19	454	422	4234	
feeding Ampek Nagari	6	220	249	1826	
Tanjung Raya	8	203	146	1762	
Matur	8	131	66	1154	
IV Koto	25	75	97	1211	
Malalak	1	21	71	564	
Banuhampu	11	126	197	1831	
Sungai Pua	2	68	129	1109	
Ampek Angkek	9	183	50	2279	
Canduang	1	90	30	1311	
Baso	9	132	85	2404	
Tilatang Kamang	12	150	90	2078	
Kamang Magek	4	70	150	1162	
Palembayan	7	223	219	1896	
Palupuh	6	42	54	877	
Kabupaten Agam	2022	135	2308	2119	27226
	2021	4 079	18 714	5 977	41 004
	2020	4 246	18 991	6 077	41 624
	2019	3 910	19 260	5 899	41 147
	2018	3 646	19 311	5 991	39 951

Sumber/Source: Dinas Pengendalian Penduduk, Keluarga Berencana, Pemberdayaan Perempuan dan Perlindungan Anak Kabupaten Agam/ Department of Population Control, Family Planning, Women Empowerment and Child Protection of Agam Regency

Tabel 4.2.41
Table

Tahapan Keluarga Sejahtera Menurut Kecamatan di Kabupaten Agam, 2022
Welfare Stages Families by Subdistricts in Agam Regency, 2022

Kecamatan Subdistricts	Pra KS Pre Prosperous Families	KS I Prosperous Families Grade I	KS II Prosperous Families Grade II	KS III Prosperous Families Grade III	Jumlah Total
(1)	(2)	(3)	(4)	(5)	(6)
Tanjung Mutiara					
Lubuk Basung					
feeding Ampek Nagari					
Tanjung Raya					
Matur					
IV Koto					
Malalak					
Banuhampu					
Sungai Pua					
Ampek Angkek					
Canduang					
Baso					
Tilatang Kamang					
Kamang Magek					
Palembayan					
Palupuh					
Kabupaten Agam					

Sumber/Source: Dinas Pengendalian Penduduk, Keluarga Berencana, Pemberdayaan Perempuan dan Perlindungan Anak Kabupaten Agam/ Department of Population Control, Family Planning, Women Empowerment and Child Protection of Agam Regency

Tabel 4.2.42 **Persentase Penduduk yang Memiliki Keluhan Kesehatan Selama Sebulan Terakhir di Kabupaten Agam, 2016 - 2022**
Table 4.2.42 **Percentage of People Who Had Health Complaint During a Month Prior to The Survey in Agam Regency, 2016 - 2022**

Tahun Year	Persentase Percentage
(1)	(2)
2016	30,83
2017	28,46
2019	31,88
2019	25,63
2020	25,65
2021	32,1
2022	...

4.3 AGAMA DAN SOSIAL LAINNYA RELIGION AND OTHER SOCIAL AFFAIRS

Tabel 4.3.1 Jumlah Penduduk Menurut Kecamatan dan Agama yang Dianut di Kabupaten Agam, 2022
Population by Subdistrict and Religion in Agam Regency, 2022

Kecamatan Subdistrict	Islam	Protestan Protestant	Katolik Catholic	Hindu	Budha Buddha	Lainnya Others
(1)	(2)	(3)	(4)	(5)	(6)	(7)
Tanjung Mutiara	32 089	1 312	86	-	-	-
Lubuk Basung	81 946	321	36	-	-	-
Ampek Nagari	28 597	1 558	75	-	-	-
Tanjung Raya	37 594	14	-	-	-	-
Matur	19 594	1	-	-	-	-
IV Koto	26 43	-	-	-	-	-
Malalak	10 742	-	1	-	-	-
Banuhampu	38 36	16	13	-	2	-
Sungai Pua	27 194	1	-	-	-	-
Ampek Angkek	44 553	184	179	-	-	-
Canduang	25 645	-	1	-	-	-
Baso	37 227	15	-	-	-	-
Tilatang Kamang	37 773	23	1	-	4	-
Kamang Magek	22 487	2	-	-	-	-
Palembayan	34 89	329	14	-	-	-
Palupuh	15 52	-	-	-	-	-
Kabupaten Agam	520 641	3 776	406	-	6	-

Catatan/Note: Penduduk yang Terdaftar di Registrasi Dukcapil/Register Based

Sumber/Source: Dinas Kependudukan dan Catatan Sipil Kabupaten Agam/ Department of Population and Civil Registration of Agam Regency

Tabel 4.3.2 Jumlah Tempat Peribadatan Menurut Kecamatan di Kabupaten Agam, 2022
Number of Places of Worship by Subdistrict in Agam Regency, 2022

Kecamatan Subdistrict	Masjid Mosque	Mushola Pray Room	Gereja Protestan Protestant Church	Gereja Katholik Catholic Church	Pura Temple	Vihara
(1)	(2)	(3)	(4)	(5)	(6)	(7)
Tanjung Mutiara	24	80	-	-	-	-
Lubuk Basung	109	201	-	-	-	-
Ampek Nagari	33	49	-	-	-	-
Tanjung Raya	42	162	-	-	-	-
Matur	35	61	-	-	-	-
IV Koto	23	62	-	-	-	-
Malalak	20	45	-	-	-	-
Banuhampu	29	72	-	-	-	-
Sungai Pua	10	58	-	-	-	-
Ampek Angkek	38	88	-	-	-	-
Canduang	24	81	-	-	-	-
Baso	29	91	-	-	-	-
Tilatang Kamang	36	94	-	-	-	-
Kamang Magek	25	55	-	-	-	-
Palembayan	56	116	-	-	-	-
Palupuh	27	73	-	-	-	-
Kabupaten Agam	560	1 387	-	-	-	-

Sumber/Source: Kementerian Agama Kabupaten Agam/Ministry of Religious Affairs Agam Regency

Tabel 4.3.3
Table

**Jumlah Desa¹/Kelurahan yang Mengalami Bencana Alam²
Menurut Kecamatan di Kabupaten Agam, 2020–2022**
**Number of Villages¹/Kelurahan that Had Natural Disaster²
by Subdistrict in Agam Regency, 2020–2022**

Kecamatan Subdistrict	Banjir Flood		
	2020	2021	2022
(1)	(2)	(3)	(4)
Tanjung Mutiara	2	-	...
Lubuk Basung	1	2	...
Ampek Nagari	-	-	...
Tanjung Raya	-	1	...
Matur	-	-	...
IV Koto	-	-	...
Malalak	-	-	...
Banuhampu	-	-	...
Sungai Pua	-	-	...
Ampek Angkek	-	-	...
Canduang	-	-	...
Baso	-	-	...
Tilatang Kamang	-	2	...
Kamang Magek	-	1	...
Palembayan	-	-	...
Palupuh	-	-	...
Kabupaten Agam	3	6	...

Lanjutan Tabel/Continued Table 4.3.3

Kecamatan Subdistrict	Gempa Bumi Earthquake		
	2020	2021	2022
(1)	(5)	(6)	(7)
Tanjung Mutiara	-	3	...
Lubuk Basung	1	9	...
Ampek Nagari	-	-	...
Tanjung Raya	-	-	...
Matur	-	-	...
IV Koto	-	-	...
Malalak	-	-	...
Banuhampu	-	-	...
Sungai Pua	-	4	...
Ampek Angkek	1	6	...
Canduang	-	-	...
Baso	-	2	...
Tilatang Kamang	-	1	...
Kamang Magek	-	-	...
Palembayan	-	-	...
Palupuh	1	5	...
Kabupaten Agam	3	30	...

Lanjutan Tabel/*Continued Table* 4.3.3

Kecamatan <i>Subdistrict</i>	Tanah Longsor <i>Landslide</i>		
	2020	2021	2022
(1)	(5)	(6)	(7)
Tanjung Mutiara	-	-	...
Lubuk Basung	-	3	...
Ampek Nagari	-	-	...
Tanjung Raya	4	4	...
Matur	3	-	...
IV Koto	4	2	...
Malalak	-	-	...
Banuhampu	-	1	...
Sungai Pua	-	-	...
Ampek Angkek	-	-	...
Canduang	1	2	...
Baso	4	4	...
Tilatang Kamang	-	-	...
Kamang Magek	1	-	...
Palembayan	-	3	...
Palupuh	2	3	...
Kabupaten Agam	19	22	...

Catatan/*Note*: ¹ Desa pada tabel ini termasuk Unit Permukiman Transmigrasi (UPT) yang masih dibina oleh kementerian terkait dan nagari di Provinsi Sumatera Barat/*Villages in this table are included in Transmigration Settlement Unit which is still fostered by the relevant ministries and the nagari in the Province of Sumatera Barat*

² Kejadian dalam setahun sebelum tahun pencacahan/*Occured during the last one year before the enumeration years*

Sumber/*Source*: BPS, Pendataan Potensi Desa (Podes)/BPS-Statistics Indonesia, Village Potential Data Collecting

Tabel 4.3.4 Jumlah Ulama, Mubaligh dan Khatib Menurut Kecamatan dan Agama yang Dianut di Kabupaten Agam, 2022
Number of Ulama Mubaligh and Khatib by Subdistrict in Agam Regency, 2022

Kecamatan Subdistrict	Ulama	Mubaligh	Khatib	Jumlah Total
(1)	(2)	(3)	(4)	(5)
Tanjung Mutiara	7	30	23	60
Lubuk Basung	58	140	125	323
Ampek Nagari	32	98	47	177
Tanjung Raya	2	71	54	127
Matur	9	93	75	177
IV Koto	65	84	84	233
Malalak	30	68	30	128
Banuhampu	87	133	62	282
Sungai Pua	20	45	22	87
Ampek Angkek	22	97	35	154
Canduang	36	74	84	194
Baso	40	58	35	133
Tilatang Kamang	38	163	75	276
Kamang Magek	27	57	75	159
Palembayan	15	57	78	150
Palupuh	50	40	27	117
Kabupaten Agam	538	1 308	931	2 777

Sumber/Source: Kementerian Agama Kabupaten Agam/Ministry of Religious Affairs Agam Regency

Tabel 4.3.5
Table

Banyaknya Daerah (Titik) Bencana Alam Menurut Jenis Kejadian dan Kecamatan di Kabupaten Agam, 2022
Number of Region of Natural Disasters by Type and Subdistrict in Agam Regency, 2022

Kecamatan Subdistrict	Jenis Kejadian Type of Natural Disasters					
	Banjir/ Gelombang Pasang Flood	Kebakaran Hutan Fire	Topan/ Angin Kencang Hurricane	Longsor Land Slide	Gempa Earthquakes	Abrasi Pantai Abrasion
(1)	(2)	(3)	(4)	(5)	(6)	(7)
Tanjung Mutiara	1	-	17	1	-	2
Lubuk Basung	1	-	36	5	-	-
Ampek Nagari	2	-	2	5	-	-
Tanjung Raya	-	-	6	6	-	-
Matur	-	-	4	9	-	-
IV Koto	-	-	1	3	-	-
Malalak	-	-	1	12	-	-
Banuhampu	-	-	-	2	-	-
Sungai Pua	1	-	-	1	-	-
Ampek Angkek	1	-	-	-	-	-
Canduang	1	-	-	2	-	-
Baso	-	1	-	1	-	-
Tilatang Kamang	-	-	3	1	-	-
Kamang Magek	-	-	1	-	-	-
Palembayan	1	-	1	9	1	-
Palupuh	-	-	1	13	-	-
Kabupaten Agam	8	1	73	70	1	2

Sumber/Source: Badan Penanggulangan Bencana Daerah Kabupaten Agam/ Department of Regional Disaster Management of Agam Regency

Tabel 4.3.6 Banyaknya Kecelakaan Lalu Lintas Korban dan Kerugian Kabupaten Agam pada Wilayah Hukum Polres Agam, 2022
Number of Traffic Accidents, Victims and Material Loss of Agam Regency Within Law Territorial of Police Resort of Agam, 2022

Bulan Month	Jumlah Kecelakaan Total of Traffic Accidents	Jumlah Korban Kecelakaan Total of Traffic Accidents Victims			Kerugian Materi Material Losses (000 Rp)
		Meninggal Dead	Luka Berat Serious Injuries	Luka Ringan Minor Injuries	
(1)	(2)	(3)	(4)	(5)	(6)
Januari/January	14	1	-	23	97 700 000
Februari/February	12	3	-	14	93 300 000
Maret/March	10	1	-	22	126 600 000
April/April	8	1	-	9	23 000 000
Mei/May	17	1	-	25	17 100 000
Juni/June	13	7	3	6	16 900 000
Juli/July	15	4	-	28	123 500 000
Agustus/August	14	4	2	14	59 800 000
September/September	15	3	1	16	57 400 000
Oktober/October	15	3	-	21	38 500 000
November/November	8	3	2	6	34 500 000
Desember/December	16	-	3	18	42 400 000
Kabupaten Agam	157	31	11	202	730 700 000

Sumber/Source: Kepolisian Negara Republik Indonesia Resort Agam/Indonesian Police Department Resort Agam Regency

Tabel 4.3.7 Sepuluh Tindak Pidana Terbesar pada Wilayah Hukum Polres Agam, 2022
Table *Ten Most Crime by Type Within Law Territorial of Police Resort of Agam, 2022*

Jenis Tindak Pidana <i>Type of Crime</i>	Pada Wilayah Hukum Polres Lubuk Basung <i>Within Law Territorial of Police Resort of Lubuk Basung</i>
(1)	(2)
Curanmor	24
Penganiayaan Ringan	75
Pencurian Biasa	39
Penyalahgunaan Narkoba	25
Pencabulan	16
Penggelapan	10
Perjudian	14
pengrusakan	3
Pengeroyokan	4
Anak yang Berhadapan dengan Hukum	9

Sumber/Source: Kepolisian Negara Republik Indonesia Resort Agam/*Indonesian Police Department Resort Agam Regency*

Tabel 4.3.8 Jumlah Hewan Qurban Hari Raya Idul Adha Menurut Kecamatan di Kabupaten Agam, 2022
Table Number of Animal Sacrificed at Idul Adha by Subdistricts in Agam Regency, 2022

Kecamatan Subdistrict	Jenis Hewan Kind of Animal		
	Kambing Goat	Sapi Cow	Kerbau Buffalo
(1)	(2)	(3)	(4)
Tanjung Mutiara	3	200	-
Lubuk Basung	34	494	-
Ampek Nagari	1	150	-
Tanjung Raya	27	443	-
Matur	6	204	-
IV Koto	-	385	-
Malalak	6	112	-
Banuhampu	12	601	-
Sungai Pua	4	341	-
Ampek Angkek	33	686	-
Canduang	2	209	-
Baso	11	420	-
Tilatang Kamang	13	707	-
Kamang Magek	3	448	-
Palembayan	1	210	-
Palupuh	24	141	-
Kabupaten Agam	180	5 751	-

Sumber/Source: Kementerian Agama Kabupaten Agam/Ministry of Religious Affairs Agam Regency

Tabel
Table 4.3.9

**Program Pendistribusian Dana Badan Amil Zakat
Kabupaten Agam (000 rupiah), 2018-2022**
*Reception and Distribution of Badan Amil Zakat of Agam
Regency (000 rupiahs), 2018-2022*

Program Program	Tahun Year				
	2018	2019	2020	2021	2022
(1)	(2)	(3)	(4)	(5)	(6)
Penerimaan	9 434 147	9 476 135	9 357 650	9 557 015	9 833 121
Agam Makmur	2 642 726	1 439 515	1 174 100	1 042 500	1 004 016
Agam Cerdas	3 878 500	3 569 300	2 508 380	3 028 046	2 719 870
Agam Sehat	554 677	648 059	634 581	510 615	473 068
Agam Taqwa	422 168	283 246	155 140	292 752	299 029
Agam Peduli	3 152 244	3 291 067	3 476 186	3 394 552	2 974 183
Zakat Community Development (ZCD)	-	-	-	-	-
Pekan Gizi Nusantara (PGN)	-	-	-	-	-
Amil 12,5 %	1 186 234	1 215 624	1 165 249	1 192 728	1 229 146

Sumber/Source: Badan Amil Kabupaten Agam/Badan Amil Zakat of Agam Regency

Tabel 4.3.10 Program Pendistribusian Dana Badan Amil Zakat Kabupaten Agam (000 rupiah), 2022
Table Reception and Distribution of Badan Amil Zakat of Agam Regency (000 rupiahs), 2022

Program Program	Tahun Year	
	Jumlah Mustahik Number of Mustahiq (People)	Nilai Value (Rupiahs)
(1)	(2)	(3)
Agam Makmur	-	-
Pengembangan Usaha Dagang	221	542 746 500
Peremajaan Alat Usaha	61	208 700 000
Pengembangan Usaha Ternak	39	136 450 000
Usaha Pertanian dan Perkebunan	34	116 120 000
Bantuan Usaha Terhutang Riba	-	-
Agam Cerdas	3 592	2 719 870 265
Agam Sehat	265	473 068 000
Agam Taqwa	120	299 029 998
Agam Peduli	7 591	2 974 183 081
Amil 12,5 %		1 229 146 971
Jumlah	-	8 699 314 815

Sumber/Source: Badan Amil Kabupaten Agam/Badan Amil Zakat of Agam Regency

Tabel
Table 4.3.11

**Jumlah Kejadian Pelanggaran Perda Pada Satuan Polisi
Pamong Praja dan Pemadam Kebakaran Kabupaten
Agam, 2022**
*Number of Regional Regulations Violation on the Civil
Service Police Unit and Fire Department of Agam Regency,
2022*

Jenis Pelanggaran <i>Kind of Violation</i>	Jumlah <i>Total</i>	Persentase <i>Percentage</i>
(1)	(2)	(3)
IMB	89	32
K3	170	62
Reklame	12	4
Miras	5	2
Protokol Kesehatan	-	-
Jumlah	276	100

Sumber/Source: Dinas SatpolPP dan Pemadam Kebakaran Kabupaten Agam/*Civil Service Police Unit and Fire Departmen of Agam Regency*

Tabel 4.3.12 Jumlah Perkara yang Diterima dan Diputus Menurut Jenisnya di Pengadilan Agama Maninjau Kabupaten Agam, 2022
Number of Cases Received and Decided by Type at the Maninjau Religious Court of Agam Regency, 2022

Jenis Perkara <i>Case Type</i>	Sisa Tahun Lalu <i>Rest of Last Year</i>	Perkara Diterima <i>Case accepted</i>	Perkara Diputus <i>The case was decided</i>
(1)	(2)	(3)	(4)
Izin Kawin	-	-	-
Izin Poligami	-	-	-
Pengesahan Nikah	1	50	48
Dispensasi Kawin	-	14	14
Cerai Talak	1	39	32
Cerai Gugat	9	129	124
Ditolak	-	1	-
Gugur	-	6	-
Dicabut	-	16	-
NO	-	1	-
Pengesahan Anak	-	-	-
Penunjuk Wali	-	-	-
Harta Bersama	1	3	3
Wali Adhal	-	4	3
Pembatalan Perkawinan	-	-	-
P3HP/Penetapan Waris	-	2	1
Perubahan Identitas	-	-	-
Perwalian	-	-	-
Asal Usul Anak	-	1	1
Jumlah	12	266	226

Sumber/Source: Pengadilan Agama Maninjau/Religious Court of Maninjau

Tabel
Table 4.3.13

Jumlah Perkara yang Diterima dan Diputus Pengadilan Agama Maninjau Menurut Bulan di Kabupaten Agam, 2022
Number of Cases Received and Resolved by Maninjau Religious Courts by Month in Agam District, 2022

Bulan Month	Jumlah Perkara Number of Cases			
	Diterima Received	Diputuskan Decided	Dicabut Canceled	Ditolak Rejected
(1)	(2)	(3)	(4)	(5)
Sisa 2021 <i>Not decided in 2021</i>	12	-	-	-
Januari/ <i>January</i>	26	20	-	-
Februari/ <i>February</i>	21	14	2	-
Maret/ <i>March</i>	28	32	1	-
April/ <i>April</i>	10	15	1	-
Mei/ <i>May</i>	33	13	-	1
Juni/ <i>June</i>	33	40	4	-
Juli/ <i>July</i>	20	16	3	-
Agustus/ <i>August</i>	26	17	1	-
September/ <i>September</i>	15	20	-	-
Oktober/ <i>October</i>	14	12	-	-
November/ <i>November</i>	11	16	2	-
Desember/ <i>December</i>	5	11	2	-
Kabupaten Agam	242	226	16	1

Lanjutan Tabel/Continued Table 4.3.13

Bulan Month	Jumlah Perkara Number of Cases		
	Gugur Void	NO	Sisa Not decided
(1)	(6)	(7)	(8)
Sisa 2022 Not decided in 2022	-	-	12
Januari/ January	-	-	18
Februari/ February	1	-	22
Maret/March	-	-	17
April/April	-	-	11
Mei/May	-	-	30
Juni/June	2	1	16
Juli/July	-	-	17
Agustus/August	1	-	24
September/September	1	-	18
Oktober/October	-	-	20
November/November	1	-	12
Desember/December	-	-	4
Kabupaten Agam	6	1	209

Sumber/Source: Pengadilan Agama Maninjau/Religious Court of Maninjau

Tabel 4.3.14 Jumlah Perkara Menurut Kondisi dan Wilayah Hukum 2022
Table *Number of Cases by Condition and Law Territory , 2022*

Bulan Month	Jumlah Perkara Number of Cases			
	Diterima Received	Diputuskan Decided	Dicabut Canceled	Ditolak Rejected
(1)	(2)	(3)	(4)	(5)
Tanjung Raya	84	79	7	-
Matur	41	39	-	1
IV Koto	61	58	7	-
Malalak	50	46	1	-
Luar Wilayah Hukum	6	4	1	-
Kabupaten Agam	242	226	16	1

Lanjutan Tabel/*Continued Table* 4.3.14

Bulan <i>Month</i>	Jumlah Perkara Number of Cases		
	Gugur <i>Disqualified</i>	NO	Sisa <i>Not decided</i>
(1)	(6)	(7)	(8)
Tanjung Raya	2	-	1
Matur	1	-	1
IV Koto	-	-	2
Malalak	2	1	-
Luar Wilayah Hukum	1	-	-
Kabupaten Agam	6	1	4

Sumber/*Source*: Pengadilan Agama Maninjau/*Religious Court of Maninjau*

Tabel 4.3.15 Jumlah Perkara yang Diterima dan Diputus Menurut Jenisnya di Pengadilan Agama Lubuk Basung, 2022
Table *Number of Cases Received and Decided by Type at the Lubuk Basung Religious Court, 2022*

Jenis Perkara <i>Case Type</i>	Sisa Tahun Lalu <i>Rest of Last Year</i>	Perkara Diterima <i>Case accepted</i>	Perkara Diputus <i>The case was decided</i>
(1)	(2)	(3)	(4)
Izin Kawin	-	-	-
Izin Poligami	-	-	-
Pengesahan Nikah	-	69	69
Dispensasi Kawin	-	29	29
Cerai Talak	-	89	87
Cerai Gugat	-	296	293
Ditolak	-	-	-
Gugur	-	-	-
Dicabut	-	-	-
NO	-	-	-
Pengesahan Anak	-	-	-
Penunjuk Wali	-	2	2
Harta Bersama	-	6	5
Wali Adhal	-	2	2
Pembatalan Perkawinan	-	-	-
P3HP/Penetapan Waris	-	4	4
Perubahan Identitas	-	-	-
Perwalian	-	-	-
Asal Usul Anak	-	-	-
Lain-Lain	-	4	4
Jumlah	-	501	495

Sumber/Source: Pengadilan Agama Lubuk Basung/Religious Court of Lubuk Basung

Tabel 4.3.16 Jumlah Perkara yang Diterima dan Diputus Pengadilan Agama Lubuk Basung Menurut Bulan, 2022
Number of Cases Received and Resolved by Lubuk Basung Religious Courts by Month, 2022

Bulan Month	Jumlah Perkara Number of Cases			
	Diterima Received	Diputuskan Decided	Dicabut Canceled	Ditolak Rejected
(1)	(2)	(3)	(4)	(5)
Sisa 2021 Not decided in 2021	-	-	-	-
Januari/ January	52	36	3	-
Februari/ February	95	73	2	1
Maret/ March	36	49	5	-
April/ April	23	14	5	-
Mei/ May	43	22	2	-
Juni/ June	37	45	3	2
Juli/ July	36	40	1	1
Agustus/ August	38	26	2	-
September/ September	51	45	3	-
Oktober/ October	33	33	3	-
November/ November	41	29	1	1
Desember/ December	16	26	4	-
Kabupaten Agam	501	438	34	5

Lanjutan Tabel/*Continued Table* 4.3.16

Bulan Month	Jumlah Perkara Number of Cases		
	Gugur Void	NO	Sisa Not decided
(1)	(6)	(7)	(8)
Sisa 2021 <i>Not decided in 2021</i>	-	-	-
Januari/ <i>January</i>	2	-	-
Februari/ <i>February</i>	6	-	-
Maret/ <i>March</i>	1	1	-
April/ <i>April</i>	-	-	-
Mei/ <i>May</i>	1	1	-
Juni/ <i>June</i>	2	-	-
Juli/ <i>July</i>	-	-	-
Agustus/ <i>August</i>	-	-	-
September/ <i>September</i>	-	-	-
Oktober/ <i>October</i>	-	1	-
November/ <i>November</i>	-	-	-
Desember/ <i>December</i>	1	2	6
Kabupaten Agam	13	5	6

Sumber/*Source*: Pengadilan Agama Lubuk Basung/*Religious Court of Lubuk Basung*

Tabel 4.3.17 Jumlah Perkara Menurut Kondisi dan Wilayah Hukum 2022
Table Number of Cases by Condition and Law Territory , 2022

Bulan Month	Jumlah Perkara Number of Cases			
	Diterima Received	Diputuskan Decided	Dicabut Canceled	Ditolak Rejected
(1)	(2)	(3)	(4)	(5)
Tanjung Mutiara	80	75	4	1
Lubuk Basung	259	221	23	3
Ampek Nagari	77	70	3	-
Palembayan	73	64	3	1
Luar Wilayah Hukum	12	8	1	-
PA Lubuk Basung	501	438	34	5

Lanjutan Tabel/*Continued Table* 4.3.17

Bulan <i>Month</i>	Jumlah Perkara Number of Cases			
	Ditolak Rejected	Gugur Disqualified	NO	Sisa Not decided
(1)	(6)	(7)	(8)	(9)
Tanjung Mutiara	1	-	-	-
Lubuk Basung	3	6	3	3
Ampek Nagari	-	3	-	1
Palembayan	1	3	-	2
Luar Wilayah Hukum	-	1	2	-
PA Lubuk Basung	5	13	5	6

Sumber/*Source*: Pengadilan Agama Lubuk Basung/*Religious Court of Lubuk Basung*

Tabel 4.3.18 Jumlah Perkara Perdata dan Pidana Pada Pengadilan Negeri Lubuk Basung Menurut Kecamatan di Kabupaten Agam, 2022
Table *Number of Criminal and Civil Cases at District Court of Lubuk Basung by Subdistricts in Agam Regency, 2022*

Kecamatan Subdistrict	Perdata Civil Cases	Pidana Criminal Cases	Jumlah Total
(1)	(2)	(3)	(4)
Tanjung Mutiara	8	14	22
Lubuk Basung	25	46	71
Ampek Nagari	12	19	31
Tanjung Raya	6	18	24
Matur	7	5	12
IV Koto	3	5	8
Malalak	-	2	2
Banuhampu	6	26	32
Sungai Pua	5	5	10
Ampek Angkek	-	-	-
Canduang	-	-	-
Baso	-	-	-
Tilatang Kamang	-	-	-
Kamang Magek	-	-	-
Palembayan	23	32	55
Palupuh	-	-	-
Kabupaten Agam	95	172	267

Sumber/Source: Pengadilan Negeri Lubuk Basung/Regional Court of Lubuk Basung

Tabel 4.3.19
Table

Jumlah Perkara yang Masuk Pengadilan Negeri Lubuk Basung Menurut Bulan, 2022
Number of Cases Received at Lubuk Basung District Court by Month, 2022

Bulan Month	Perdata Civil Cases			
	Gugatan Claim	Diputuskan Decided	Gugatan Sederhana Simple Claim	Permohonan Request
(1)	(2)	(3)	(4)	(5)
Januari/ January	1	6	-	3
Februari/ February	6	1	3	1
Maret/ March	2	8	1	4
April/ April	4	2	-	3
Mei/ May	5	6	-	5
Juni/ June	3	5	-	4
Juli/ July	1	1	-	3
Agustus/ August	8	7	-	4
September/ September	9	6	-	4
Oktober/ October	4	4	-	2
November/ November	1	3	3	1
Desember/ December	6	1	-	4
Kabupaten Agam	50	50	7	38

Lanjutan Tabel/*Continued Table 4.3.19*

Bulan Month	Pidana Criminal Cases			Lalu Lintas dan Lain-lain Traffic and Others
	Biasa Ordinary	Singkat Short	Cepat Fast	
(1)	(4)	(5)	(6)	(7)
Januari/ <i>January</i>	21	-	-	121
Februari/ <i>February</i>	18	-	-	70
Maret/ <i>March</i>	9	-	-	131
April/ <i>April</i>	7	-	-	52
Mei/ <i>May</i>	2	-	-	31
Juni/ <i>June</i>	11	-	-	381
Juli/ <i>July</i>	5	-	-	265
Agustus/ <i>August</i>	15	-	-	252
September/ <i>September</i>	11	-	-	224
Oktober/ <i>October</i>	26	-	-	153
November/ <i>November</i>	13	-	-	18
Desember/ <i>December</i>	8	-	1	1
Kabupaten Agam	146	-	1	1 699

Sumber/*Source*: Pengadilan Negeri Lubuk Basung/*Regional Court of Lubuk Basung*

Tabel 4.3.20 Jumlah Perkara yang Masuk Kejaksaan Negeri Agam Menurut Bulan, 2022
Table 4.3.20 *Number of Cases Received at Lubuk Basung District Attorney by Month, 2022*

Bulan Month	Jenis Perkara Type of Cases				Jumlah Total
	Pidana Umum General Criminal	Pidana Khusus Specific Criminal	Pidan Ringan Light Criminal	Pelanggaran Lalu Lintas Violation	
(1)	(2)	(3)	(4)	(5)	(6)
Januari/ January	5	-	-	-	5
Februari/ February	9	1	-	-	10
Maret/ March	6	-	-	-	6
April/ April	17	-	-	-	17
Mei/ May	11	-	-	-	11
Juni/ June	10	-	-	-	10
Juli/ July	14	-	-	-	14
Agustus/ August	19	-	-	-	19
September/ September	15	-	-	1	16
Oktober/ October	15	-	-	-	15
November/ November	12	-	-	-	12
Desember/ December	6	-	1	-	7
Kabupaten Agam	139	1	1	1	142

Sumber/Source: Kejaksaan Negeri Kabupaten Agam/Regional Attorney of Agam Regency

Tabel 4.3.21 Jumlah Narapidana Menurut Jenis Kelamin dan Lama Hukuman Pada Lembaga Pemasyarakatan di Wilayah Kabupaten Agam, 2022
Table 4.3.21 Number of Convicted Criminal by Sex and Duration of Penalty at Penitentiary in Agam Regency, 2022

UPT	Hukuman 1 Thn ke Atas <i>More Than 1 Year</i>			Hukuman Kurang dari 1 Tahun <i>Less Than 1 Year</i>		
	Laki-laki <i>Male</i>	Perempuan <i>Female</i>	Jumlah <i>Total</i>	Laki-laki <i>Male</i>	Perempuan <i>Female</i>	Jumlah <i>Total</i>
(1)	(2)	(3)	(4)	(5)	(6)	(7)
LAPAS KELAS IIA BUKITTINGGI	538	2	540	11	-	11
LAPAS KELAS IIB LUBUK BASUNG	250	-	250	17	-	17
RUTAN KELAS IIB MANINJAU	30	3	33	2	1	3
Kabupaten Agam	818	5	823	30	1	31

Sumber/Source: Lembaga Pemasyarakatan Biaro, Lubuk Basung dan Maninjau/Penitentiary of Biaro, Lubuk Basung and Maninjau

Tabel 4.3.22 Tindak Pidana Khusus Menurut Jenisnya Pada Lembaga Permasyarakatan di Wilayah Kabupaten Agam, 2022
Special Crime by Kind at Penitentiary in Agam Regency, 2022

Jenis Tindak Pidana <i>Kind of Cases</i>	UPT Lembaga Permasyarakatan <i>Penitentiary</i>			Jumlah <i>Total</i>
	LAPAS KELAS IIA BUKITTINGGI	LAPAS KELAS IIB LUBUK BASUNG	RUTAN KELAS IIB MANINJAU	
(1)	(2)	(3)	(4)	(5)
Narkotika	402	175	12	589
Korupsi	3	2	-	5
Pencucian Uang	-	-	-	-
Terorisme	-	-	-	-
Human Trafficking	-	-	-	-
Illegal Logging	-	-	-	-
Perlindungan Anak	68	71	12	151
Keimigrasian	-	-	-	-
Kesehatan	-	-	-	-
Lain-Lain	1	60	-	61
Kabupaten Agam	474	308	24	806

Sumber/Source: Lembaga Pemasyarakatan Biaro, Lubuk Basung dan Maninjau/*Penitentiary of Biaro, Lubuk Basung and Maninjau*

Tabel 4.3.22 Tindak Pidana Umum Menurut Jenisnya Pada Lembaga Perasyarakatan di Wilayah Kabupaten Agam, 2022
Table *General Crime by Kind at Penitentiary in Agam Regency, 2022*

Jenis Tindak Pidana <i>Kind of Cases</i>	UPT Lembaga Perasyarakatan <i>Penitentiary</i>			Jumlah <i>Total</i>
	LAPAS KELAS IIA BUKITTINGGI	LAPAS KELAS IIB LUBUK BASUNG	RUTAN KELAS IIB MANINJAU	
(1)	(2)	(3)	(4)	(5)
Perampokan	4	6	-	10
Kesusilaan	3	3	-	6
Penadahan	1	1	1	3
Politik/Makar	-	-	-	-
Terhadap Kepala Negara	-	-	-	-
Terhadap Ketertiban	-	-	-	-
Penyuapan	-	-	-	-
Mata Uang	-	-	-	-
Perjudian	3	7	2	12
Penculikan	1	-	-	1
Pemerasan	1	-	1	2
Merusak Barang	-	-	-	-
Dalam Jabatan	-	-	-	-
Penganiayaan	9	5	1	15
Pembakaran	-	-	-	-
Pencurian	43	30	7	80
Pembunuhan	10	3	-	13
Penggelapan	-	3	-	3
Pemalsuan Materai Surat	-	-	-	-
Penipuan	3	2	2	7
Lain-Lain	1	-	-	1
Kabupaten Agam	79	60	14	153

Sumber/Source: Lembaga Pemasyarakatan Biaro, Lubuk Basung dan Maninjau/Penitentiary of Biaro, Lubuk Basung and Maninjau

4.4 KEMISKINAN POVERTY

Tabel 4.4.1 **Garis Kemiskinan, Jumlah, dan Persentase Penduduk Miskin di Kabupaten Agam, 2015–2022**
Poverty Line, Number, and Percentage of Poor People in Agam Regency, 2015–2022

Tahun Year	Garis Kemiskinan (rupiah/kapita/bulan) Poverty Line (rupiah/capita/month)	Jumlah Penduduk Miskin (ribu) Number of Poor People (thousand)	Persentase Penduduk Miskin Percentage of Poor People
(1)	(2)	(3)	(4)
2015	279 590,00	36,06	7,58
2016	315 804,00	37,55	7,83
2017	327 004,00	36,57	7,59
2018	341 372,00	32,92	6,76
2019	379 304,00	33,1	6,75
2020	424 728,00	33,31	6,75
2021	444 711,00	34,26	6,85
2022	485 222,00	31,33	6,22

Sumber/Source: BPS, Survei Sosial Ekonomi Nasional Maret/BPS-Statistics Indonesia, March National Socioeconomic Survey

Tabel 4.4.2 Indeks Kedalaman Kemiskinan dan Indeks Keparahan Kemiskinan di Kabupaten Agam, 2015–2022
Poverty Gap Index and Poverty Severity Index in Agam Regency, 2015–2022

Tahun Year	Indeks Kedalaman Kemiskinan Poverty Gap Index	Indeks Keparahan Kemiskinan Poverty Severity Index
(1)	(2)	(3)
2015	0,89	0,17
2016	0,96	0,19
2017	0,96	0,2
2018	1,13	0,31
2019	0,82	0,13
2020	0,79	0,17
2021	0,98	0,23
2022	0,70	0,12

Sumber/Source: BPS, Survei Sosial Ekonomi Nasional Maret/BPS-Statistics Indonesia, March National Socioeconomic Survey

Tabel 4.4.3
Table

Penyaluran Bansos Menurut Kecamatan di Kabupaten Agam, 2021-2022
Poor Rice Distribution by Subdistrict in Agam Regency, 2021-2022

Kecamatan Subdistrict	2021		2022	
	KPM	Rupiah	KPM	Rupiah
(1)	(2)	(3)	(4)	(5)
Tanjung Mutiara	795	477 000 000	1 375	1 181 950 000
Lubuk Basung	2 057	1 234 200 000	3 025	2 566 025 000
Ampek Nagari	326	195 600 000	1 057	865 500 000
Tanjung Raya	2 246	1 347 600 000	1 622	1 345 225 000
Matur	1 411	846 600 000	1 142	1 009 750 000
IV Koto	1 426	855 600 000	1 246	1 025 225 000
Malalak	244	146 400 000	494	395 175 000
Banuhampu	889	533 400 000	906	775 825 000
Sungai Pua	282	169 200 000	600	530 400 000
Ampek Angkek	1 882	1 129 200 000	1 184	1 005 600 000
Canduang	381	228 600 000	705	609 975 000
Baso	1 398	838 800 000	2 044	1 650 625 000
Tilatang Kamang	1 797	1 078 200 000	1 337	1 100 425 000
Kamang Magek	479	287 400 000	626	536 775 000
Palembayan	1 149	689 400 000	2 044	1 697 050 000
Palupuh	823	493 800 000	1 208	1 036 825 000
Kabupaten Agam	17 585	10 551 000 000	20 615	17 332 350 000

Sumber/Source: Dinas Sosial Kabupaten Agam/Social Department of Agam Regency

Tabel 4.4.4
Table**Penyaluran PKH Menurut Kecamatan di Kabupaten Agam, 2021-2022**
Hope's Family Program Distribution by Subdistrict in Agam Regency, 2021-2022

Kecamatan Subdistrict	2021		2022	
	KPM	Rupiah	KPM	Rupiah
(1)	(2)	(3)	(4)	(5)
Tanjung Mutiara	1 155	1 052 375 000	1 374	1 255 375 000
Lubuk Basung	2 414	2 059 725 000	2 970	2 536 625 000
Ampek Nagari	1 058	976 500 000	1 008	964 925 000
Tanjung Raya	1 193	996 275 000	1 605	1 312 975 000
Matur	841	633 875 000	1 084	874 750 000
IV Koto	884	657 350 000	1 210	946 700 000
Malalak	582	413 350 000	501	400 025 000
Banuhampu	761	644 375 000	934	785 075 000
Sungai Pua	661	561 950 000	569	539 900 000
Ampek Angkek	746	630 975 000	1 078	883 700 000
Canduang	691	561 825 000	634	573 050 000
Baso	1 350	1 000 150 000	1 922	1 467 450 000
Tilatang Kamang	723	603 275 000	1 303	998 450 000
Kamang Magek	598	511 875 000	554	495 400 000
Palembayan	1 811	1 395 550 000	2 037	1 691 250 000
Palupuh	1 013	815 600 000	1 167	989 725 000
Kabupaten Agam	16 481	13 515 025 000	19 950	16 715 375 000

Sumber/Source: Dinas Sosial Kabupaten Agam/Social Department of Agam Regency

BAB
Chapter
5

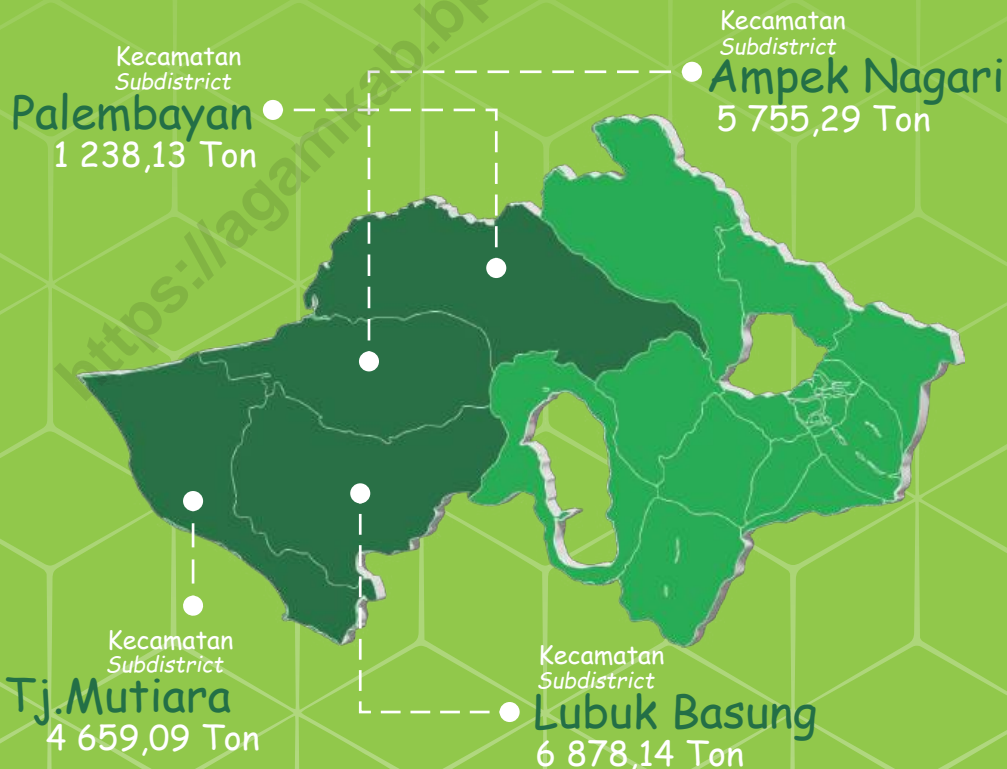
**PERTANIAN, PETERNAKAN,
DAN PERIKANAN**

*Agriculture, Livestock,
and Fishery*



**Daerah Penghasil
Kelapa Sawit Terbesar
di Kabupaten Agam 2022**

Largest Palm Oil Producing Area in Agam Regency 2022



PENJELASAN TEKNIS**TECHNICAL NOTES**

1. Data bidang pertanian dikumpulkan dari Dinas Pertanian dan Dinas Perikanan dan Ketahanan Pangan Kabupaten Agam. Dinas Pertanian dan Dinas Perikanan dan Ketahanan Pangan Kabupaten Agam melaksanakan pengelolaan teknis terhadap subsektor tanaman pangan, hortikultura, perkebunan, kehutanan, perikanan, peternakan, penyuluhan pertanian dan ketahanan pangan.
 2. Luas panen adalah luas kotor tanaman padi dan palawija, sayuran, buah-buahan, biofarmaka dan tanaman hias yang diambil hasilnya/dipanen pada periode pelaporan.
 3. Produksi adalah hasil menurut bentuk produk dari setiap tanaman padi dan palawija, sayuran, buah-buahan, biofarmaka pada bulan/triwulan laporan.
 4. Produktivitas adalah rata-rata jumlah produksi per luas panen. Produktivitas didapatkan dari Produksi pada tahun 2022 dibagi dengan luas panen selama tahun 2022.
 5. Lahan sawah adalah lahan pertanian yang berpetak-petak dan dibatasi oleh pematang (galengan), saluran untuk menahan/ menyalurkan air, yang biasanya ditanami padi sawah tanpa memandang dari mana
1. *Agriculture data collected from Department of Agriculture and Department of Fisheries and Food Security. Department of Agriculture and Department of Fisheries and Food Security to implement the technical management of food crops, horticultura, plantation, forestry, fishery, animal husbandry, agricultural extension and food security.*
 2. *Harvested area is gross area which race and Pulses, vegetable, fruit, medicinal and ornamental plant of crop harvested during the period of report.*
 3. *Production is the standard production quantity form of race and pulses, vegetable, fruit, medicinal and ornamental plant based on harvested area reported. monthly/quarterly.*
 4. *Productivity is the average amount of production per area harvested. Productivity obtained from production in 2022 divided by the area harvested during 2022.*
 5. *Wetland is agricultural land that separated by small dykes to resist water, where the main crop is usually wetland paddy without considering where it is got from or the status of the land. It includes the land that is registered at land income tax office,*

diperoleh atau status lahan tersebut. Lahan yang dimaksud termasuk lahan yang terdaftar di Pajak Bumi Bangunan, luran Pembangunan Daerah, lahan bengkok, lahan serobotan, lahan rawa yang ditanami padi dan lahan bekas tanaman tahunan yang telah dijadikan sawah, baik yang ditanami padi, palawija atau tanaman semusim lainnya.

6. Tegal/Kebun adalah lahan pertanian bukan sawah (lahan kering) yang ditanami tanaman semusim atau tahunan dan terpisah dengan halaman sekitar rumah serta penggunaannya tidak berpindah pindah.
7. Ladang/Huma adalah lahan pertanian bukan sawah (lahan kering) yang biasanya ditanami tanaman semusim dan penggunaannya hanya semusim atau dua musim, kemudian akan ditinggalkan bila sudah tidak subur lagi (berpindah-pindah). Kemungkinan lahan ini beberapa tahun kemudian akan dikerjakan Sumatera Barat jika sudah subur.
8. Lahan yang sementara tidak diusahakan adalah lahan yang biasanya diusahakan tetapi untuk sementara (lebih dari 1 (satu) tahun tetapi kurang dari atau sama dengan 2 (dua) tahun) tidak diusahakan, termasuk lahan sawah yang tidak diusahakan selama lebih dari 2 (dua) tahun.
9. Data pokok tanaman pangan yang dikumpulkan adalah luas *regional development contribution, 'bengkok' land, illegal ownership, swamps for rice cultivation, and annual crop land mark that has been used as rice field, which are both planted with paddy, secondary crops or the other seasonal crops*
6. *Dry field/Garden is an dryland (unirrigated land) which is planted with seasonal or annual crops and separately from the yard around the house without shifting*
7. *Unirrigated agricultural field/ Shifting cultivation land is dryland (unirrigated land) that usually is cultivated for seasonal crops and utilized only for one or two seasons, then it will be left when it is not fertile (shifting). Maybe, this land will be used again in a few years if it has been fertile.*
8. *Temporarily unused land is land that is regularly used but temporarily (more than a year but less or equal than two years) is unused, it includes wetland that is not cultivated more than two years*
9. *The main food crops data collected consists of harvested area*

panen dan produktivitas (hasil per hektar). Produksi tanaman pangan merupakan hasil perkalian antara luas panen dengan produktivitas. Pengumpulan data luas panen dilakukan setiap bulan dengan pendekatan area kecamatan di seluruh wilayah Indonesia.

10. Data produksi padi dan palawija yang disajikan adalah dalam kualitas: gabah kering giling (padi), pipilan kering (jagung), biji kering (kedelai dan kacang tanah), dan umbi basah (ubi kayu dan ubi jalar).
 11. Tanaman sayuran dan buah-buahan semusim. Tanaman sayuran semusim adalah tanaman sumber vitamin, garam mineral dan lain-lain yang dikonsumsi dari bagian tanaman yang berupa daun, bunga, buah, dan umbinya, yang berumur kurang dari satu tahun. Tanaman buah-buahan semusim adalah tanaman sumber vitamin, garam mineral, dan lain-lain yang dikonsumsi dari bagian tanaman yang berupa buah, berumur kurang dari satu tahun, tidak berbentuk pohon/rumpun tetapi menjalar dan berbatang lunak.
 12. Tanaman buah-buahan tahunan adalah tanaman sumber vitamin, garam mineral, dan lain-lain yang dikonsumsi dari bagian tanamanyang berupa buah dan merupakan tanaman tahunan. Tanaman sayuran tahunan adalah tanaman sumber vitamin,
10. *Production of paddy and secondary crops data are presented in the form of: dry unhusked rice (paddy), dry loose maize (maize), dry shells crops (soybeans and peanuts), and fresh roots (cassava and sweet potatoes).*
 11. *Seasonal vegetable and fruit plants. Seasonal vegetable plants are plants which are the sources of vitamin, mineral salt, etc, consumed from the part of the plant in the form of leaf, flower, fruit, and root with the age of less than one year. Seasonal fruit plants are plants which are the sources of vitamin, mineral salt, etc, consumed from the part of the plant in the form of fruits. These plants are creeps with the age of less than one year.*
 12. *Annual fruit and vegetable plants, Annual fruit plants are plants which are the sources of vitamin, contained mineral salt, etc, consumed from the part of plant in the form of fruit and more than one year of age. Annual vegetable plants are plants which are the*

garam mineral, dan lain-lain yang dikonsumsi dari bagian tanaman yang berupa daun dan atau buah yang berumur lebih dari satu tahun.

13. Tanaman biofarmaka adalah tanaman yang bermanfaat untuk obat-obatan, kosmetik, dan kesehatan yang dikonsumsi atau digunakan dari bagian-bagian tanaman seperti daun, batang, buah, umbi (rimpang) ataupun akar.
14. Luas panen tanaman hortikultura adalah luas tanaman sayuran, buah-buahan, biofarmaka, dan tanaman hias yang diambil hasilnya/dipanen pada periode pelaporan.
15. Luas panen untuk tanaman sayuran adalah luas tanaman yang dipanen sekaligus/habis/dibongkar dan luas tanaman yang dipanen berkali-kali (lebih dari satu kali)/belum habis. Tanaman yang dipanen sekaligus/ habis/dibongkar adalah tanaman yang sehabis panen langsung dibongkar/dicabut, terdiri dari bawang merah, bawang putih, bawang daun, kentang, kol/kubis, kembang kol, petsai/sawi, wortel, lobak, dan kacang merah. Tanaman yang dipanen berkali-kali (lebih dari satu kali)/belum habis adalah tanaman yang pemanenannya lebih dari satu kali dan biasanya dibongkar apabila panen terakhir sudah tidak memadai lagi, terdiri dari: kacang

sources of vitamin, contained mineral salt, etc, consumed from the part of the plant in the form of vegetable and more than one year of age.

13. *Medicinal plants are plants which are useful for medicine. It is consumed from part of the plant such as leaf, flower, fruit, tuber, and root.*
14. *Harvested area of horticulture is area which vegetable, fruit, medicinal and ornamental plant of crop harvested during the period of report.*
15. *Harvested area of vegetables is area of entirely plant harvested/demolished and plant harvested several times/undemolished. Entirely plants harvested/demolished are plants usually harvested once and demolished to be substituted by other plants, consisting of: shallots, garlic, leeks, potato, cabbage, cauli flower, mustard green, carrots, chinese radish, and red kidney beans. Plants harvested several times/undemolished are plants usually harvested more than once and demolished in the case that the last harvest was economically not profitable. They consist of : yard long beans, chili, small chili, mushroom, tomatoes, egg plant, french beans, cucumber, pumpkin/*

panjang, cabe besar, cabe rawit, jamur, tomat, terung, buncis, ketimun, labu siam, kangkung, bayam, melon, semangka, dan blewah.

chajota, swamp cabbage, spinach, melon, watermelon, and blewah .

16. Rumah Tangga Perikanan Tangkap adalah rumah tangga yang melakukan kegiatan penangkapan ikan/binatang air lainnya/tanaman air dengan tujuan sebagian/seluruh hasilnya untuk dijual.
17. Rumah Tangga Perikanan Budidaya adalah rumah tangga yang melakukan kegiatan budidaya ikan/ binatang air lainnya/tanaman air dengan tujuan sebagian/seluruh hasilnya untuk dijual.

16. *A capture fishery household is a household conducting activities in catching fishes/ other aquatic animals/aquatic plants, for which the products are wholly or partly to be sold.*
17. *An aquaculture fishery household is a household conducting activities in culturing fishes/other aquatic animals/aquatic plants, for which the products are wholly or partly to be sold. different types of parameters.*

ULASAN**DESCRIPTION****Hortikultura**

Produksi sayuran di Kabupaten Agam didominasi oleh kol/kubis, tomat, bawang merah, cabe, terung dan buncis. Bila dibandingkan dengan produksi tahun 2021, pada tahun 2022 beberapa komoditi mengalami penurunan produksi. Penurunan produksi tersebut terdapat pada bawang daun yaitu sebesar 31,83 persen.

Produksi buah-buahan terbanyak pada tahun 2022 di Kabupaten Agam adalah durian (558.292 kwintal), pisang (328.828 kwintal), jeruk (413.003 kwintal), alpukat (118.438 kwintal), dan manggis (106.417 kwintal).

Perkebunan

Komoditi perkebunan dengan luas tanam paling besar di Kabupaten Agam tahun 2022 adalah kelapa sawit dan kelapa. Dari seluruh jenis perkebunan tahun 2022 tercatat luas tanam kelapa sawit dan kelapa masing-masing seluas 19.877 hektar dan 10.276 hektar dengan produksi 18.443,02 ton dan 12.071,45 ton. Tanaman kelapa sawit paling banyak diusahakan oleh masyarakat di Kecamatan Lubuk Basung dan Ampek Nagari, sedangkan tanaman kelapa paling banyak diusahakan oleh masyarakat di Kecamatan Lubuk Basung dan Tanjung Mutiara.

Horticulture

Vegetable production in Agam Regency is dominated by cabbage/cabbage, tomatoes, shallots, chilies, eggplants and beans. When compared to production in 2021, in 2022 some commodities will experience a decline in production. The decrease in production was found in leeks, which amounted to 31.83 percent.

The highest fruit production in 2022 in Agam Regency is durian (558,292 quintals), bananas (328,828 quintals), oranges (413,003 quintals), avocados (118,438 quintals), and mangosteen (106,417 quintals).

Estate Crops

The plantation commodities with the largest planted area in Agam Regency in 2022 are oil palm and coconut. Of all types of plantations in 2022, the planted area of oil palm and coconut are 19,877 hectares and 10,276 hectares, respectively, with production of 18,443.02 tons and 12,071.45 tons. Most people cultivate oil palm in Lubuk Basung and Ampek Nagari sub-districts, while people in Lubuk Basung and Tanjung Mutiara sub-districts cultivate coconut.

Tanaman Pangan

Pada tahun 2022 terdapat sebesar 27.297 hektar lahan tegal/kebun, 14.228 hektar lahan ladang huma, dan 7.479 hektar lahan yang sementara tidak di usahakan di Kabupaten Agam. Sebanyak 73.507 hektar Padi Sawah di panen pada tahun 2022 dengan menghasilkan 427.076 ton padi. Kecamatan dengan luas panen terluas adalah Lubuk Basung (13.767 hektar), Palembayan (8.214 hektar) dan Tanjung Raya (6.455 hektar). Sementara itu produksi padi terbesar terdapat di Kecamatan Lubuk Basung (79.160 ton), Palembayan (45.143 ton), dan Tilatang Kamang (37.583 ton).

Sebanyak 16.843 hektar lahan jagung yang di panen pada tahun 2022 dengan total produksi sebanyak 125.613 ton. Penyumbang terbesar produksi jagung di Kabupaten Agam yaitu Kecamatan Lubuk Basung dan Kecamatan Ampek Nagari secara berturut-turut sebesar 46,58 persen dan 38,38 persen.

Kecamatan Lubuk Basung merupakan kecamatan dengan produksi ubi kayu terbanyak pada tahun 2022 yaitu sebesar 6.512 ton, sementara itu untuk komoditas ubi jalar, produksi terbanyak terdapat di Kecamatan Baso yaitu sebesar 6.104 ton

Peternakan

Populasi ternak terbesar di Kabupaten Agam adalah populasi

Food Crops

In 2022 there are 29,357 hectares of tegal / garden land, 13,214 hectares of huma land, and 8,573 hectares of land that are temporarily not being cultivated in Agam Regency.

A total of 74,717 hectares of paddy fields harvested in 2022, producing 433,359 tons of rice. The subdistricts with the largest harvested areas were Lubuk Basung (12,637 hectares), Palembayan (8,113 hectares) and Tanjung Raya (6,680 hectares). Meanwhile, the largest rice production is in Lubuk Basung (72,624 tons), Palembayan (44,476 tons), and Tilatang Kamang (37,583 tons subdistricts.

A total of 15,142 hectares of maize land harvested in 2022 with a total production of 118,562 tons. The largest contributors to maize production in Agam Regency were Lubuk Basung and Ampek Nagari subdistricts, respectively, at 46.77 percent and 38.58 percent.

Tilatang Kamang subdistrict is the most cassava production in 2022, amounting to 2,166 tons, meanwhile for sweet potato commodities, the highest production is in Baso subdistrict, which is 7,930 tons.

Livestock

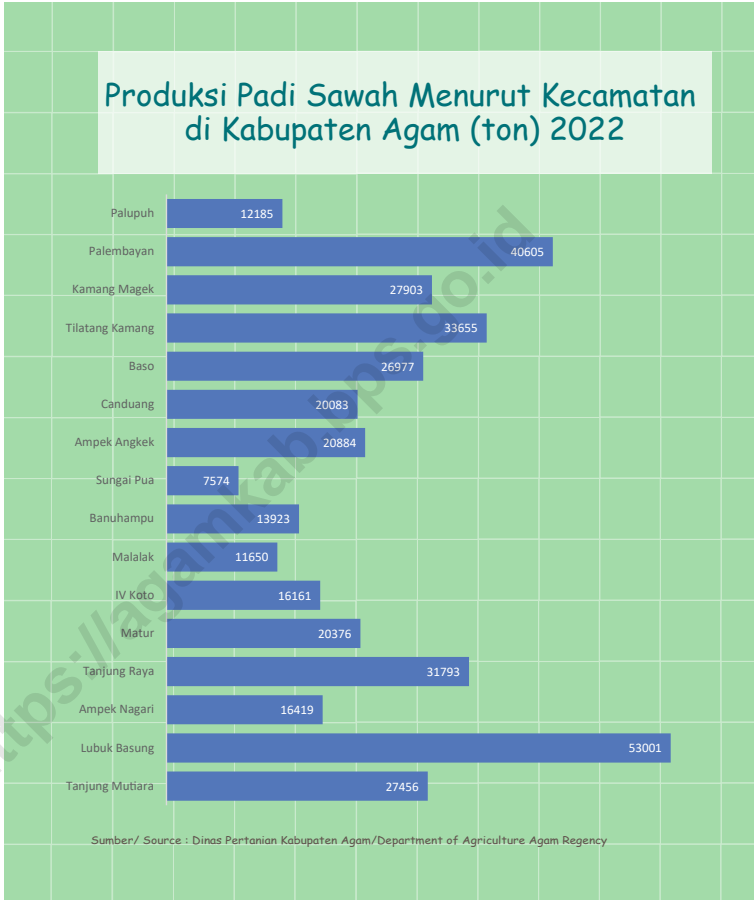
The largest livestock population in Agam Regency is the population of

sapi potong, kambing, dan kerbau. Pada tahun 2022 berturut-turut masing-masingnya sebanyak 34.445 ekor, 13.202 ekor, dan 13.777 ekor. Produksi daging sapi potong, kambing dan kerbau berturut-turut masing-masingnya sebanyak 1.799.880 kg, 4.530 kg, dan 63.812 kg pada tahun 2022. Produksi telur ayam ras sebanyak 34.392.662 kg, itik sebanyak 1.825.803 kg, ayam bukan ras sebanyak 591.529 kg dan puyuh sebanyak 513.190 kg pada tahun 2022. Total produksi susu sapi sebanyak 409.850 liter pada tahun 2022 atau naik sebanyak 52.800 liter, sementara itu produksi susu kerbau mengalami peningkatan sebanyak 90.797 liter dibanding tahun sebelumnya menjadi 149.670 liter

beef cattle, goats, and buffalo. In 2022, respectively, there were 34,445, 13,202 and 13,777 tails respectively. Production of beef, goat and buffalo are 1,799,880 kg, 4,530 kg, and 63,812 kg respectively in 2022. Egg production for purebred chickens is 34,392,662 kg, ducks are 1,825,803 kg, non-breed chickens as many as 591,529 kg and quail as much as 513,190 kg in 2022. The total production of cow's milk is 409,850 liters in 2022 or an increase of 52,800 liters, meanwhile buffalo milk production has increased by 90,797 liters compared to the previous year to 149,670 liters

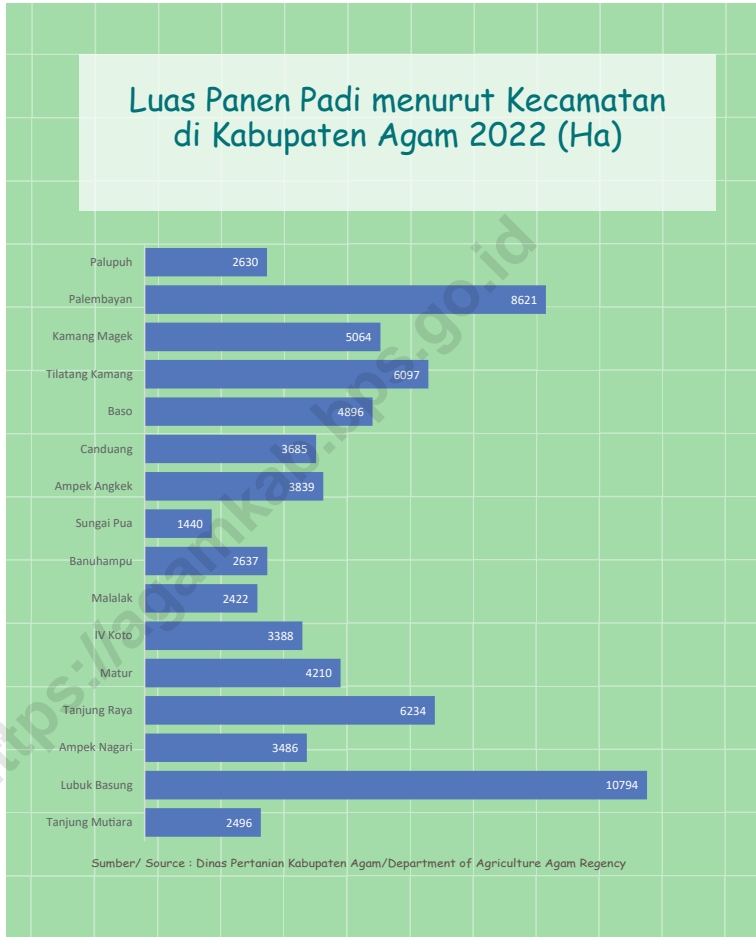
Gambar 5.1
Figures

Produksi Padi Sawah Menurut Kecamatan di Kabupaten Agam, 2022
Production of Wet Rice Field by Subdistricts in Agam Regency, 2022



Gambar 5.2
Figures

Luas Panen Padi Sawah Menurut Kecamatan di Kabupaten Agam, 2022
Harvest Area of Wet Rice Field by Subdistricts in Agam Regency, 2022



5.1 HORTIKULTURA HORTICULTURE

Tabel 5.1.1 Luas Panen Tanaman Sayuran Menurut Kecamatan dan Jenis Tanaman di Kabupaten Agam (ha), 2021 dan 2022
Harvested Area of Vegetables by Subdistrict and Kind of Plant in Agam Regency (ha), 2021 and 2022

Kecamatan Subdistrict	Bawang Merah Shallot		Cabai Besar Chili/Big Chili	
	2021	2022*	2021	2022*
(1)	(2)	(3)	(4)	(5)
Tanjung Mutiara	-	-	79	-
Lubuk Basung	-	-	203	-
Ampek Nagari	-	-	126	-
Tanjung Raya	31.00	49	200	-
Matur	102.20	160	152	-
IV Koto	73.00	65	239	-
Malalak	60.00	40	116	-
Banuhampu	56.00	55	374	-
Sungai Pua	94.00	49	200	-
Ampek Angkek	34.00	56	122	-
Canduang	55.33	52	262	-
Baso	215.00	171	263	-
Tilatang Kamang	56.00	50	60	-
Kamang Magek	58.35	79	46	-
Palembayan	-	-	462	-
Palupuh	8.00	15	131	-
Kabupaten Agam	842.88	842	3 036	-

Lanjutan Tabel/Continued Table 5.1.1

Kecamatan Subdistrict	Cabai Rawit Chili/Cayenne Pepper		Kentang Potato	
	2021	2022*	2021	2022*
(1)	(6)	(7)	(8)	(9)
Tanjung Mutiara	17.00	21	-	-
Lubuk Basung	14.00	19	-	-
Ampek Nagari	26.97	22	-	-
Tanjung Raya	35.00	34	-	-
Matur	55.20	19	-	-
IV Koto	21.10	19	10.00	9
Malalak	51.90	41	-	-
Banuhampu	15.50	29	1.50	-
Sungai Pua	4.98	5	40.00	34
Ampek Angkek	3.95	30	-	-
Canduang	27.50	17	-	36
Baso	128.00	114	12.00	7
Tilatang Kamang	-	49	23.00	3
Kamang Magek	12.84	8	-	-
Palembayan	56.00	30	-	-
Palupuh	37.00	41	-	-
Kabupaten Agam	519.54	497	86.50	89

Lanjutan Tabel/*Continued Table* 5.1.1

Kecamatan Subdistrict	Kubis Cabbage		Tomat Tomato	
	2021	2022*	2021	2022*
(1)	(10)	(11)	(12)	(13)
Tanjung Mutiara	-	-	-	-
Lubuk Basung	-	-	-	-
Ampek Nagari	-	-	-	-
Tanjung Raya	-	-	-	-
Matur	79.00	79	37.50	69
IV Koto	11.50	14	9.50	9
Malalak	-	-	11.00	27
Banuhampu	37.25	47	26.70	30
Sungai Pua	46.00	46	47.00	71
Ampek Angkek	21.00	27	32.00	27
Canduang		38	15.25	203
Baso	184.00	172	174.00	140
Tilatang Kamang	29.00	-	144.00	25
Kamang Magek	-	-	9.50	5
Palembayan	-	-	-	-
Palupuh	-	-	-	2
Kabupaten Agam	407.75	423	506.45	607

Lanjutan Tabel/Continued Table 5.1.1

Kecamatan Subdistrict	Bawang Putih Garlic		Buncis String Bean	
	2021	2022*	2021	2022*
(1)	(14)	(15)	(16)	(17)
Tanjung Mutiara	-	-	-	-
Lubuk Basung	-	-	-	-
Ampek Nagari	-	-	-	-
Tanjung Raya	-	-	-	-
Matur	8.00	1	58.50	73
IV Koto	-	-	33.00	40
Malalak	-	-	22.35	20
Banuhampu	-	-	35.90	38
Sungai Pua	0.03	-	22.00	32
Ampek Angkek	0.10	-	27.00	27
Canduang	1.00	-	11.75	25
Baso	-	-	83.00	63
Tilatang Kamang	-	2	30.00	5
Kamang Magek	-	-	6.50	5
Palembayan	-	-	-	-
Palupuh	-	-	-	1
Kabupaten Agam	9.13	3	330.00	329

Lanjutan Tabel/Continued Table 5.1.1

Kecamatan Subdistrict	Terung Eggplant		Bawang Daun Scallion	
	2021	2022*	2021	2022*
(1)	(18)	(19)	(20)	(21)
Tanjung Mutiara	-	-	-	-
Lubuk Basung	151.00	62	-	-
Ampek Nagari	-	-	-	-
Tanjung Raya	19.00	23	-	-
Matur	70.00	70	66.00	66
IV Koto	27.00	33	53.00	62
Malalak	35.95	34	23.62	40
Banuhampu	41.15	47	42.90	50
Sungai Pua	23.00	22	96.00	123
Ampek Angkek	35.00	65	22.00	22
Canduang	17.50	193	6.00	45
Baso	138.00	131	168.00	160
Tilatang Kamang	162.00	55	29.00	11
Kamang Magek	9.50	4	-	-
Palembayan	-	-	-	-
Palupuh	35.00	32	-	-
Kabupaten Agam	764.10	770	506.52	578

Sumber/Source: BPS, Statistik Pertanian Hortikultura SPH-SBS/BPS-Statistics Indonesia, Agricultural Statistic for Horticulture SPH-SBS

Tabel 5.1.2 **Produksi Tanaman Sayuran Menurut Kecamatan dan Jenis Tanaman di Kabupaten Agam (kuintal), 2021 dan 2022**
Production of Vegetables by Subdistrict and Kind of Plant in Agam Regency (quintal), 2021 and 2022

Kecamatan Subdistrict	Bawang Merah Shallot		Cabai Besar Chili/Big Chili	
	2021	2022*	2021	2022*
(1)	(2)	(3)	(4)	(5)
Tanjung Mutiara	-	-	667	-
Lubuk Basung	-	3	1 726	-
Ampek Nagari	-	-	10 349	-
Tanjung Raya	295	3 050	33 449	-
Matur	5 349	13 253	15 355	-
IV Koto	1 383	3 673	40 618	-
Malalak	570	2 316	13 393	-
Banuhampu	773	4 708	77 816	-
Sungai Pua	893	5 080	24 329	-
Ampek Angkek	323	3 829	13 693	-
Canduang	532	3 799	16 037	-
Baso	2 043	12 920	20 272	-
Tilatang Kamang	526	3 860	4 548	-
Kamang Magek	554	6 400	3 140	-
Palembayan	-	-	29 414	-
Palupuh	70	827	29 985	-
Kabupaten Agam	13 310	63 715	334 791	-

Lanjutan Tabel/*Continued Table* 5.1.2

Kecamatan Subdistrict	Cabai Rawit <i>Chili/Cayenne Pepper</i>		Kentang <i>Potato</i>	
	2021	2022 ^x	2021	2022 ^x
(1)	(6)	(7)	(8)	(9)
Tanjung Mutiara	1 895	1 665	-	-
Lubuk Basung	2 585	1 885	-	-
Ampek Nagari	2 718	1 501	-	-
Tanjung Raya	9 058	3 897	-	-
Matur	8 205	1 352	-	-
IV Koto	4 699	1 721	2 778	643
Malalak	9 673	2 643	-	-
Banuhampu	1 648	2 858	389	-
Sungai Pua	496	390	8 325	3 431
Ampek Angkek	685	2 474	-	-
Canduang	2 419	1 336	6 275	3 130
Baso	44 280	22 595	2 325	620
Tilatang Kamang	2 774	3 228	-	205
Kamang Magek	1 167	790	-	-
Palembayan	5 013	2 145	-	-
Palupuh	7 306	4 611	-	-
Kabupaten Agam	104 619	55 090	20 092	8 029

Lanjutan Tabel/Continued Table 5.1.2

Kecamatan Subdistrict	Kubis Cabbage		Tomat Tomato	
	2021	2022*	2021	2022*
(1)	(10)	(11)	(12)	(13)
Tanjung Mutiara	-	-	-	-
Lubuk Basung	-	-	-	-
Ampek Nagari	-	-	-	-
Tanjung Raya	-	-	-	-
Matur	12 198	7 582	10 040	5 653
IV Koto	3 150	1 175	6 365	1 468
Malalak	-	-	4 692	3 041
Banuhampu	10 089	5 064	11 387	4 447
Sungai Pua	9 190	4 840	19 465	10 225
Ampek Angkek	4 810	1 870	7 760	5 425
Canduang	7 604	3 321	42 248	31 625
Baso	52 537	14 515	78 200	25 325
Tilatang Kamang	-	-	4 967	3 296
Kamang Magek	-	-	2 792	788
Palembaran	-	-	-	-
Palupuh	-	-	-	120
Kabupaten Agam	99 578	38 367	187 915	91 412

Lanjutan Tabel/*Continued Table* 5.1.2

Kecamatan Subdistrict	Bawang Putih Garlic		Buncis String Bean	
	2021	2022 ^x	2021	2022 ^x
(1)	(14)	(15)	(16)	(17)
Tanjung Mutiara	-	-	-	-
Lubuk Basung	-	-	-	-
Ampek Nagari	-	-	-	-
Tanjung Raya	-	-	-	-
Matur	548	30	15 887	6 965
IV Koto	-	-	14 270	7 260
Malalak	-	-	5 098	1 967
Banuhampu	-	-	6 153	4 233
Sungai Pua	4	-	3 985	3 365
Ampek Angkek	12	-	4 300	2 555
Canduang	-	-	5 406	2 933
Baso	-	-	15 587	9 398
Tilatang Kamang	100	34	1 489	493
Kamang Magek	-	-	851	467
Palembayan	-	-	-	-
Palupuh	-	-	-	80
Kabupaten Agam	663	64	73 025	39 715

Lanjutan Tabel/Continued Table 5.1.2

Kecamatan Subdistrict	Terung Eggplant		Bawang Daun Scallion	
	2021	2022*	2021	2022*
(1)	(18)	(19)	(20)	(21)
Tanjung Mutiara	-	-	...	-
Lubuk Basung	74 925	10 130	...	-
Ampek Nagari	-	-	...	-
Tanjung Raya	12 171	5 662	...	-
Matur	13 183	4 310	...	2 769
IV Koto	18 305	6 550	...	4 225
Malalak	21 516	5 997	...	3 408
Banuhampu	15 929	6 205	...	5 109
Sungai Pua	4 700	2 233	...	10 180
Ampek Angkek	18 425	12 945	...	1 615
Canduang	45 696	25 455	...	4 400
Baso	47 217	18 215	...	12 321
Tilatang Kamang	4 820	7 471	...	803
Kamang Magek	2 615	569	...	-
Palembayan	-	-	...	-
Palupuh	13 223	4 903	...	-
Kabupaten Agam	292 724	110 644	...	44 829

Sumber/Source: BPS, Statistik Pertanian Hortikultura SPH-SBS/BPS-Statistics Indonesia, Agricultural Statistic for Horticulture SPH-SBS

Tabel
Table 5.1.3

Luas Panen Tanaman Sayuran dan Buah-buahan Semusim Menurut Jenis Tanaman di Kabupaten Agam (ha), 2020–2022

Harvested Area of Seasonal Vegetables and Fruits by Kind of Plant in Agam Regency (ha), 2020–2022

Jenis Tanaman <i>Kind of Plants</i>	2020	2021	2022 ^x
(1)	(2)	(3)	(4)
Sayuran/Vegetables:			
Bawang Daun/ <i>Scallion</i>	743.00	506.52	578
Bawang Merah/ <i>Shallots</i>	754.00	842.88	842
Bawang Putih/ <i>Garlic</i>	85.00	9.13	3
Bayam/ <i>Spinach</i>	76.00	175.41	156
Buncis/ <i>string bean</i>	478.00	330.00	329
Cabai Besar/ <i>Chili/Big chili</i>	3 055.00	-	-
Cabai Rawit/ <i>Chili/Cayenne Pepper</i>	628.00	519.54	497
Jamur/ <i>Mushrooms</i>	60.00	65.00	-
Kacang Merah/ <i>Red Beans</i>	-	-	-
Kacang Panjang/ <i>Long Beans</i>	133.00	166.55	170
Kangkung/ <i>Water Spinach</i>	88.00	183.96	163
Kembang Kol/ <i>Cauliflower</i>	472.00	309.35	325
Kentang/ <i>Potato</i>	127.00	86.50	89

Lanjutan Tabel/Continued Table 5.1.3

Jenis Tanaman Kind of Plants	2020	2021	2022 ^x
(1)	(2)	(3)	(4)
Sayuran/Vegetables:			
Ketimun/ Cucumber	106.00	138.45	152
Kubis/ Cabbage	655.00	407.75	423
Labu Siam/ Chayote	81.00	87.49	75
Lobak/ Radish	32.00	-	-
Paprika/ Bell Pepper	-	-	-
Petsai/Sawi/ Chinese Cabbage/mustard green	531.00	333.90	376
Terung/ Eggplant	769.00	764.10	770
Tomat/ Tomato	612.00	506.45	607
Wortel/ Carrot	425.00	189.10	238
Buah-buahan/Fruits:			
Blewah/ Blewah	-	-	-
Melon/ Melon	45.00	64.00	26
Semangka/ Watermelon	144.00	166.00	337
Stroberi/ Strawberry	-	5.00	15

Sumber/Source: BPS, Statistik Pertanian Hortikultura SPH-SBS/BPS-Statistics Indonesia, Agricultural Statistic for Horticulture SPH-SBS

Tabel
Table 5.1.4

**Produksi Tanaman Sayuran dan Buah-buahan Semusim
Menurut Jenis Tanaman di Kabupaten Agam (kuintal),
2020–2022**
*Production of Seasonal Vegetables and Fruits by Kind of
Plant in Agam Regency (quintal), 2020–2022*

Jenis Tanaman Kind of Plants	2020	2021	2022 ^x
(1)	(2)	(3)	(4)
Sayuran/Vegetables:			
Bawang Daun/ <i>Scallion</i>	55 285	65 479	44 829
Bawang Merah/ <i>Shallots</i>	70 728	13 310	63 715
Bawang Putih/ <i>Garlic</i>	7 400	663	64
Bayam/ <i>Spinach</i>	6 295	15 465	11 182
Buncis/ <i>string bean</i>	65 110	73 025	39 715
Cabai Besar/ <i>Chili/Big chili</i>	334 638	-	-
Cabai Rawit/ <i>Chili/Cayenne Pepper</i>	51 681	104 619	55 090
Jamur/ <i>Mushrooms</i>	30	6	-
Kacang Merah/ <i>Red Beans</i>	-	-	-
Kacang Panjang/ <i>Long Beans</i>	27 777	46 425	17 386
Kangkung/ <i>Water Spinach</i>	21 926	27 631	15 026
Kembang Kol/ <i>Cauliflower</i>	84 214	56 592	31 274
Kentang/ <i>Potato</i>	20 651	20 092	8 029

Lanjutan Tabel/Continued Table 5.1.4

Jenis Tanaman Kind of Plants	2020	2021	2022 ^x
(1)	(2)	(3)	(4)
Sayuran/Vegetables:			
Ketimun/ <i>Cucumber</i>	37 376	40 266	23 305
Kubis/ <i>Cabbage</i>	134 326	99 578	38 367
Labu Siam/ <i>Chayote</i>	65 014	38 990	26 420
Lobak/ <i>Radish</i>	1 784	-	-
Paprika/ <i>Bell Pepper</i>	-	-	-
Petsai/Sawi/ <i>Chinese Cabbage/mustard green</i>	93 835	57 552	34 331
Terung/ <i>Eggplant</i>	220 770	292 723.75	110 644
Tomat/ <i>Tomato</i>	250 130	187 915	91 412
Wortel/ <i>Carrot</i>	44 141	4 261	22 498
Buah-buahan/Fruits:			
Blewah/ <i>Blewah</i>	-	-	-
Melon/ <i>Melon</i>	12 050	9 790	3 600
Semangka/ <i>Watermelon</i>	50 907	39 870	48 745
Stroberi/ <i>Strawberry</i>	-	65	10 226

Sumber/Source: BPS, Statistik Pertanian Hortikultura SPH-SBS/BPS-Statistics Indonesia, Agricultural Statistic for Horticulture SPH-SBS

Tabel
Table 5.1.5

Luas Panen Tanaman Biofarmaka Menurut Kecamatan dan Jenis Tanaman di Kabupaten Agam (m²), 2021 dan 2022
Harvested Area of Medicinal Plants by Subdistrict and Kind of Plant in Agam Regency (m²), 2021 and 2022

Kecamatan Subdistrict	Jahe Ginger		Kapulaga Java Cardamon	
	2021	2022 ^x	2021	2022 ^x
(1)	(2)	(3)	(4)	(5)
Tanjung Mutiara	-	250	-	-
Lubuk Basung	1 210	1 550	-	-
Ampek Nagari	16 935	10 192	-	-
Tanjung Raya	26 000	17 000	36 900	20 000
Matur	-	-	-	-
IV Koto	13 500	5 500	-	-
Malalak	-	-	-	-
Banuhampu	-	-	-	-
Sungai Pua	-	-	-	-
Ampek Angkek	45	390	-	-
Canduang	16 571	16 160	-	-
Baso	17 581	15 331	9 580	5 727
Tilatang Kamang	21 800	31 830	16 115	-
Kamang Magek	7 000	3 900	3 500	4 100
Palembayan	66	95 500	-	-
Palupuh	7 900	9 100	-	-
Kabupaten Agam	128 608	206 703	66 095	29 827

Lanjutan Tabel/*Continued Table 5.1.5*

Kecamatan Subdistrict	Keji Beling <i>Verbenacea</i>		Kunyit <i>Turmeric</i>	
	2021	2022 ^x	2021	2022 ^x
(1)	(6)	(7)	(8)	(9)
Tanjung Mutiara	-	-	1 177	1 420
Lubuk Basung	-	-	613	700
Ampek Nagari	-	-	8 482	4 321
Tanjung Raya	-	-	11 000	10 500
Matur	-	-	-	-
IV Koto	-	-	-	-
Malalak	-	-	-	-
Banuhampu	-	-	-	-
Sungai Pua	-	-	-	-
Ampek Angkek	-	-	-	-
Canduang	-	-	9 560	11 545
Baso	-	-	14 226	4 676
Tilatang Kamang	-	-	30 500	20 700
Kamang Magek	-	-	4 000	2 900
Palembayan	-	-	-	-
Palupuh	-	-	4 600	4 750
Kabupaten Agam	-	-	84 158	61 512

Lanjutan Tabel/*Continued Table 5.1.5*

Kecamatan Subdistrict	Laos/Lengkuas Galanga		Temulawak Java Turmeric	
	2021	2022 ^x	2021	2022 ^x
(1)	(10)	(11)	(12)	(13)
Tanjung Mutiara	1 048	918	-	-
Lubuk Basung	750	550	-	-
Ampek Nagari	8 453	5 849	-	-
Tanjung Raya	8 000	12 000	-	-
Matur	-	-	-	-
IV Koto	-	-	-	-
Malalak	-	-	-	-
Banuhampu	-	-	-	-
Sungai Pua	-	-	-	-
Ampek Angkek	-	-	-	-
Canduang	12 500	16 705	-	-
Baso	11 627	4 152	17 590	7 340
Tilatang Kamang	6 750	85 450	-	-
Kamang Magek	9 000	6 100	-	-
Palembayan	-	-	-	-
Palupuh	-	-	-	-
Kabupaten Agam	58 128	131 724	17 590	7 340

Sumber/*Source*: BPS, Statistik Pertanian Hortikultura SPH-TBF/*BPS-Statistics Indonesia, Agricultural Statistic for Horticulture SPH-TBF*

Tabel
Table 5.1.6

Produksi Tanaman Biofarmaka Menurut Kecamatan dan Jenis Tanaman di Kabupaten Agam (kg), 2021 and 2022
Production of Medicinal Plants by Subdistrict and Kind of Plant in Agam Regency (kg), 2021 and 2022

Kecamatan Subdistrict	Jahe Ginger		Kapulaga Java Cardamon	
	2021	2022 ^x	2021	2022 ^x
(1)	(2)	(3)	(4)	(5)
Tanjung Mutiara	-	500	-	-
Lubuk Basung	25 320	5 975	-	-
Ampek Nagari	236 855	52 383	-	-
Tanjung Raya	212 640	44 790	131 400	31 375
Matur	-	-	-	-
IV Koto	120 250	24 000	-	-
Malalak	-	-	-	-
Banuhampu	-	-	-	-
Sungai Pua	-	-	-	-
Ampek Angkek	225	420	-	-
Canduang	114 404	40 593	-	-
Baso	159 590	105 760	27 774	17 304
Tilatang Kamang	917 787	115 510	542 676	-
Kamang Magek	73 000	19 100	25 800	7 008
Palembayan	1 294	157 775	-	-
Palupuh	166 760	68 100	-	-
Kabupaten Agam	2 028 125	634 906	727 650	55 687

Lanjutan Tabel/*Continued Table 5.1.6*

Kecamatan Subdistrict	Keji Beling Verbenacea		Kunyit Turmeric	
	2021	2022 ^x	2021	2022 ^x
(1)	(6)	(7)	(8)	(9)
Tanjung Mutiara	-	-	7 786	3 589
Lubuk Basung	-	-	4 691	2 280
Ampek Nagari	-	-	122 180	14 076
Tanjung Raya	-	-	108 100	28 250
Matur	-	-	-	-
IV Koto	-	-	-	-
Malalak	-	-	-	-
Banuhampu	-	-	-	-
Sungai Pua	-	-	-	-
Ampek Angkek	-	-	-	-
Canduang	-	-	67 092	28 583
Baso	-	-	124 945	30 771
Tilatang Kamang	-	-	459 249	58 955
Kamang Magek	-	-	52 000	6 350
Palembayan	-	-	-	-
Palupuh	-	-	80 974	24 900
Kabupaten Agam	-	-	1 027 017	197 754

Kecamatan Subdistrict	Laos/Lengkuas Galanga		Temulawak Java Turmeric	
	2021	2022 ^x	2021	2022 ^x
(1)	(10)	(11)	(12)	(13)
Tanjung Mutiara	5 464	1 682	-	-
Lubuk Basung	6 290	1 812	-	-
Ampek Nagari	109 363	16 753	-	-
Tanjung Raya	56 000	22 000	-	-
Matur	-	-	-	-
IV Koto	-	-	-	-
Malalak	-	-	-	-
Banuhampu	-	-	-	-
Sungai Pua	-	-	-	-
Ampek Angkek	-	-	-	-
Canduang	110 377	36 756	-	-
Baso	170 113	28 216	125 664	24 775
Tilatang Kamang	1 059 662	733 825	-	-
Kamang Magek	106 000	14 600	-	-
Palembayan	-	-	-	-
Palupuh	-	-	-	-
Kabupaten Agam	1 623 269	855 644	125 664	24 775

Sumber/Source: BPS, Statistik Pertanian Hortikultura SPH-TBF/BPS-Statistics Indonesia, Agricultural Statistic for Horticulture SPH-TBF

Tabel
Table 5.1.7

**Luas Panen Tanaman Biofarmaka Menurut Jenis Tanaman
di Kabupaten Agam (m²), 2020–2022**
**Harvested Area of Medicinal Plants by Kind of Plant in Agam
Regency (m²), 2020–2022**

Jenis Tanaman Kind of Plants	2020	2021	2022 ^x
(1)	(2)	(3)	(4)
Dlingo/Dringo/ <i>Calamus</i>	-	-	-
Jahe/ <i>Ginger</i>	240 609	128 608	206 703
Kapulaga/ <i>Java Cardamom</i>	113 105	66 095	29 827
Keji Beling/ <i>Verbenaceae</i>	25 550	-	-
Kencur/ <i>East Indian Galangal</i>	-	-	-
Kunyit/ <i>Turmeric</i>	208 491	84 158	61 512
Laos/Lengkuas/ <i>Galanga</i>	92 094	58 128	131 724
Lempuyang/ <i>Zingiber Aromaticum</i>	-	-	-
Lidah Buaya/ <i>Aloevera</i>	-	-	-
Mahkota Dewa/ <i>Phaleria Macrocarpa</i>	-	-	-
Mengkudu/Pace/ <i>Indian Mulberry</i>	-	-	-
Sambiloto/ <i>King of Bitter</i>	-	-	-
Temuireng/ <i>Black Turmeric</i>	-	-	-
Temukunci/ <i>Chinese Keys</i>	-	-	-
Temulawak/ <i>Java Turmeric</i>	21 875	125 664	7 340

Sumber/Source: BPS, Statistik Pertanian Hortikultura SPH-TBF/BPS-Statistics Indonesia, Agricultural Statistic for Horticulture SPH-TBF

Tabel 5.1.8 **Produksi Tanaman Biofarmaka Menurut Jenis Tanaman di Kabupaten Agam (kg), 2020–2022**
Production of Medicinal Plants by Kind of Plant in Agam Regency (kg), 2020–2022

Jenis Tanaman <i>Kind of Plants</i>	2020	2021	2022 ^x
(1)	(2)	(3)	(4)
Dlingo/Dringo/ <i>Calamus</i>	-	-	-
Jahe/ <i>Ginger</i>	1 581 318	2 028 125	634 906
Kapulaga/ <i>Java Cardamom</i>	405 542	727 650	55 687
Keji Beling/ <i>Verbenaceae</i>	156 925	-	-
Kencur/ <i>East Indian Galangal</i>	-	-	-
Kunyit/ <i>Turmeric</i>	1 285 929	1 027 017	197 754
Laos/Lengkuas/ <i>Galanga</i>	999 601	1 623 269	855 644
Lempuyang/ <i>Zingiber Aromaticum</i>	-	-	-
Lidah Buaya/ <i>Aloevera</i>	-	-	-
Mahkota Dewa/ <i>Phaleria Macrocarpa</i>	-	-	-
Mengkudu/Pace/ <i>Indian Mulberry</i>	-	-	-
Sambiloto/ <i>King of Bitter</i>	-	-	-
Temuireng/ <i>Black Turmeric</i>	-	-	-
Temukunci/ <i>Chinese Keys</i>	-	-	-
Temulawak/ <i>Java Turmeric</i>	115 595	125 664	24 775

Sumber/Source: BPS, Statistik Pertanian Hortikultura SPH-TBF/BPS-Statistics Indonesia, *Agricultural Statistic for Horticulture SPH-TBF*

Tabel
Table 5.1.9

Produksi Buah-buahan Menurut Kecamatan dan Jenis Tanaman di Kabupaten Agam (kuintal), 2021 and 2022
Production of Fruits by Subdistrict and Kind of Plant in Agam Regency (kuintal), 2021 and 2022

Kecamatan Subdistrict	Mangga Mango		Durian Durian	
	2021	2022*	2021	2022*
(1)	(2)	(3)	(4)	(5)
Tanjung Mutiara	918	480	7 068	2 282
Lubuk Basung	2 775	114	55 898	63 740
Ampek Nagari	88	62	122 900	381 290
Tanjung Raya	1 143	98	103 504	212 800
Matur	-	-	152	13
IV Koto	-	-	798	12
Malalak	188	160	42 009	14 311
Banuhampu	-	-	-	-
Sungai Pua	-	-	-	-
Ampek Angkek	-	-	783	401
Canduang	518	686	12 012	4 092
Baso	2 210	1 009	22 219	6 990
Tilatang Kamang	-	-	52 953	293 105
Kamang Magek	-	-	14 630	26 300
Palembayan	92	122	31 198	274 992
Palupuh	309	67	92 169	244 400
Kabupaten Agam	8 239	2 798	558 292	1 524 728

Lanjutan Tabel/*Continued Table* 5.1.9

Kecamatan Subdistrict	Jeruk Siam Orange/Tangerine		Pisang Banana	
	2021	2022 ^x	2021	2022 ^x
(1)	(6)	(7)	(8)	(9)
Tanjung Mutiara	889	1 565	4 098	2 361
Lubuk Basung	19 142	40 600	18 580	9 385
Ampek Nagari	22 761	90 997	100 860	929 027
Tanjung Raya	1 149	548	2 249	3 730
Matur	6 230	1 253	5 828	5 954
IV Koto	99 550	1 135	70 390	63 717
Malalak	11 884	1 441	9 618	8 304
Banuhampu	-	-	585	540
Sungai Pua	5 523	27 453	-	-
Ampek Angkek	110	714	1 899	1 065
Canduang	51 698	69 116	17 850	9 709
Baso	37 579	85 103	44 883	5 016
Tilatang Kamang	26 584	44 994	12 846	6 708
Kamang Magek	38 535	108 080	4 440	3 325
Palembayan	91	30	26 878	139 183
Palupuh	91 280	225 240	7 824	34 400
Kabupaten Agam	413 003	698 270	328 828	1 222 424

Lanjutan Tabel/*Continued Table* 5.1.9

Kecamatan Subdistrict	Pepaya Papaya		Salak Snakefruit	
	2021	2022 ^x	2021	2022 ^x
(1)	(10)	(11)	(12)	(13)
Tanjung Mutiara	4 020	3 084	-	-
Lubuk Basung	9 943	8 368	-	-
Ampek Nagari	1 609	3 635	-	-
Tanjung Raya	1 788	1 185	-	-
Matur	-	-	-	-
IV Koto	392	173	-	-
Malalak	2 417	3 273	-	-
Banuhampu	-	163	-	-
Sungai Pua	-	-	-	-
Ampek Angkek	635	970	-	-
Canduang	8 857	10 276	-	-
Baso	5 833	3 039	-	-
Tilatang Kamang	16 023	10 282	-	-
Kamang Magek	263	894	-	-
Palembayan	2 333	1 914	-	-
Palupuh	-	-	72	140
Kabupaten Agam	54 113	47 255	72	140

Lanjutan Tabel/Continued Table 5.1.9

Kecamatan Subdistrict	Alpukat Avocado		Manggis Mangosteen	
	2021	2022*	2021	2022*
(1)	(10)	(11)	(12)	(13)
Tanjung Mutiara	173	1 328	1 855	613
Lubuk Basung	263	790	6 171	4 615
Ampek Nagari	75	640	6 465	22 783
Tanjung Raya	5 224	18 069	2 101	268
Matur	1 984	8 450	180	8
IV Koto	3 689	6 870	...	-
Malalak	11 950	4 130	13 394	2 007
Banuhampu	873	3 339	...	-
Sungai Pua	964	4 084	...	-
Ampek Angkek	1 087	4 235	...	79
Canduang	8 438	76 072	1 194	300
Baso	10 783	12 612	5 456	2 006
Tilatang Kamang	7 203	42 577	12 478	37 920
Kamang Magek	52 048	22 803	12 700	38 138
Palembayan	7 822	11 442	21 856	56 509
Palupuh	5 862	39 004	22 570	18 064
Kabupaten Agam	118 438	256 444	106 417	183 309

Lanjutan Tabel/*Continued Table* 5.1.9

Kecamatan Subdistrict	Nangka/Cempedak Jackfruit		Jambu Biji Guava	
	2021	2022*	2021	2022*
(1)	(14)	(15)	(16)	(17)
Tanjung Mutiara	5 283	3 572	10 464	1 441
Lubuk Basung	4 403	1 183	571	421
Ampek Nagari	315	735	43	69
Tanjung Raya	190	113	191	108
Matur	...	-	...	-
IV Koto	...	-	...	-
Malalak	478	836	616	1 305
Banuhampu	...	-	...	-
Sungai Pua	25	43	8	18
Ampek Angkek	1 503	3 610	313	2 430
Canduang	153	576	5 045	8 327
Baso	2 995	2 344	1 647	1 398
Tilatang Kamang	2 101	3 018	...	-
Kamang Magek	...	-	...	-
Palembayan	...	-	...	-
Palupuh	125	351	...	-
Kabupaten Agam	17 570	16 380	18 894	15 516

Lanjutan Tabel/Continued Table 5.1.9

Kecamatan Subdistrict	Sawo Sawo		Sirsak Soursop	
	2021	2022 ^a	2021	2022 ^a
(1)	(18)	(19)	(20)	(21)
Tanjung Mutiara	88	83	15 274	4 328
Lubuk Basung	684	109	1 438	175
Ampek Nagari	...	-	28	10
Tanjung Raya	542	40	138	46
Matur	...	-	...	-
IV Koto	...	-	...	-
Malalak	...	-	...	-
Banuhampu	...	-	...	44
Sungai Pua	...	-	...	-
Ampek Angkek	...	51	...	-
Canduang	641	1 285	...	-
Baso	375	409	513	340
Tilatang Kamang	57	199	2 247	1 057
Kamang Magek	...	-	...	-
Palembayan	...	-	5 570	6 280
Palupuh	8 325	3 459	800	920
Kabupaten Agam	10 711	5 634	26 008	13 200

Sumber/Source: BPS, Statistik Pertanian Hortikultura SPH-BST/BPS-Statistics Indonesia, Agricultural Statistic for Horticulture SPH-BST

Tabel
Table 5.1.10

Produksi Buah-Buahan dan Sayuran Tahunan Menurut Jenis Tanaman di Kabupaten Agam (kuintal), 2020–2022
Production of Annual Fruits and Vegetables by Kind of Plant in Agam Regency (quintal), 2020–2022

Jenis Tanaman <i>Kind of Plants</i>	2020	2021	2022
(1)	(2)	(3)	(4)
Buah–Buahan/Fruits:			
Alpukat/ <i>Avocado</i>	132 432	118 438	256 444
Belimbing/ <i>Star Fruit</i>	2 153	243	1 166
Duku/Langsar/Kokosan/ <i>Duku</i>	907	332	295
Durian/ <i>Durian</i>	581 633	558 292	1 524 728
Jambu Air/ <i>Water Apple</i>	4 163	4 618	3 405
Jambu Biji/ <i>Guava</i>	4 990	18 894	15 516
Jeruk Besar/ <i>Pomelo</i>	3 811	-	-
Jeruk Siam/Keprok/ <i>Orange/Tangerine</i>	325 377	413 003	698 270
Mangga/ <i>Mango</i>	6 934	8 239	2 798
Manggis/ <i>Mangosteen</i>	85 822	106 417	183 309
Markisa/Konyal/ <i>Passion fruit</i>	1 766	-	-
Nangka/Cempedak/ <i>Jackfruit</i>	14 216	17 570	16 380
Nenas/ <i>Pineapple</i>	506	104	146
Pepaya/ <i>Papaya</i>	22 820	54 113	47 255
Pisang/ <i>Banana</i>	525 192	328 828	1 222 424
Rambutan/ <i>Rambutan</i>	10 695	17 304	7 101
Salak/ <i>Snakefruit</i>	31	72	140
Sawo/ Sapodilla/Sawo	4 444	10 711	5 634
Sirsak/ <i>Soursop</i>	4 730	26 008	13 200

Lanjutan Tabel/*Continued Table* 5.1.10

Jenis Tanaman <i>Kind of Plants</i>	2020	2021	2022
(1)	(2)	(3)	(4)
Sayur Tahunan/<i>Vegetables:</i>			
Jengkol/ <i>Jengkol</i>	11 543	...	59 065
Melinjo/ <i>Gnetum/Melinjo</i>	604	...	2 085
Petai/ <i>Twisted Cluster Bean</i>	71 871	...	171 070
Sukun/ <i>Breadfruit</i>	3 220	...	3 460

Sumber/*Source:* BPS, Statistik Pertanian Hortikultura SPH-BST/*BPS-Statistics Indonesia, Agricultural Statistic for Horticulture SPH-BST*

5.2 PERKEBUNAN ESTATE CROPS

Tabel 5.2.1 Luas Areal Tanaman Perkebunan Menurut Kecamatan dan Jenis Tanaman di Kabupaten Agam (ha), 2021 dan 2022
Planted Area of Estate Crops by Subdistrict and Type of Crops in Agam Regency (ha), 2021 and 2022

Kecamatan Subdistrict	Kelapa Sawit/Oil Palm		Kelapa/Coconut	
	2021	2022	2021	2022
(1)	(2)	(3)	(4)	(5)
Tanjung Mutiara	4 841	4 840	5 559	5 558
Lubuk Basung	6 948	6 947	3 835	3 834
Ampek Nagari	6 051	6 050	163	163
Tanjung Raya	28	28	139	139
Matur	-	-	-	-
IV Koto	-	-	16	16
Malalak	30	30	174	172
Banuhampu	-	-	-	-
Sungai Pua	-	-	-	-
Ampek Angkek	-	-	8	8
Canduang	-	-	-	-
Baso	-	-	35	35
Tilatang Kamang	-	-	28	28
Kamang Magek	-	-	8	8
Palembayan	1 943	1 942	250	250
Palupuh	36	36	61	61
Kabupaten Agam	19 877	19 873	10 276	10 272

Lanjutan Tabel/Continued Table 5.2.1

Kecamatan Subdistrict	Karet/Rubber		Kopi/Coffee	
	2021	2022	2021	2022
(1)	(6)	(7)	(8)	(9)
Tanjung Mutiara	-	-	-	-
Lubuk Basung	-	-	13	10
Ampek Nagari	704	699	12	16
Tanjung Raya	81	75	299	308
Matur	-	-	409	410
IV Koto	-	-	87	88
Malalak	203	200	217	219
Banuhampu	-	-	11	11
Sungai Pua	-	-	3	8
Ampek Angkek	-	-	12	12
Canduang	-	-	276	271
Baso	-	-	78	73
Tilatang Kamang	6	6	45	39
Kamang Magek	-	-	16	14
Palembayan	179	169	59	61
Palupuh	771	770	169	170
Kabupaten Agam	1 944	1 919	1 706	1 710

Lanjutan Tabel/Continued Table 5.2.1

Kecamatan Subdistrict	Kakao/Cocoa		Tebu/Sugarcane	
	2021	2022	2021	2022
(1)	(10)	(11)	(12)	(13)
Tanjung Mutiara	208	-	-	-
Lubuk Basung	906	-	-	-
Ampek Nagari	145	-	-	-
Tanjung Raya	438	-	-	-
Matur	10	-	1 891	-
IV Koto	85	-	340	-
Malalak	319	-	-	-
Banuhampu	-	-	-	-
Sungai Pua	1	-	-	-
Ampek Angkek	12	-	-	-
Canduang	15	-	1 122	-
Baso	345	-	4	-
Tilatang Kamang	120	-	-	-
Kamang Magek	215	-	-	-
Palembayan	261	-	203	-
Palupuh	469	-	12	-
Kabupaten Agam	3 549	-	3 572	-

Lanjutan Tabel/Continued Table 5.2.1

Kecamatan Subdistrict	Pinang/Areca Nut		Tembakau/Tobacco	
	2021	2022	2021	2022
(1)	(14)	(15)	(16)	(17)
Tanjung Mutiara	643	645	-	-
Lubuk Basung	1 631	1 633	-	-
Ampek Nagari	270	272	-	-
Tanjung Raya	79	80	-	-
Matur	18	18	-	-
IV Koto	-	-	-	-
Malalak	208	211	-	-
Banuhampu	-	-	-	-
Sungai Pua	17	18	-	-
Ampek Angkek	6	8	-	-
Canduang	-	-	15	7
Baso	103	106	20	16
Tilatang Kamang	41	39	-	-
Kamang Magek	18	20	4	4
Palembaran	815	816	24	25
Palupuh	106	107	-	-
Kabupaten Agam	3 955	3 973	63	52

Lanjutan Tabel/*Continued Table* 5.2.1

Kecamatan Subdistrict	Cengkeh/ <i>Clove</i>		Kulit Manis/ <i>Cinnamon</i>	
	2021	2022	2021	2022
(1)	(18)	(19)	(20)	(21)
Tanjung Mutiara	70	72	3	3
Lubuk Basung	45	48	37	36
Ampek Nagari	107	111	22	21
Tanjung Raya	192	200	677	678
Matur	16	19	197	195
IV Koto	-	-	337	336
Malalak	20	30	3 436	3 437
Banuhampu	-	-	38	37
Sungai Pua	-	-	1	2
Ampek Angkek	-	-	8	5
Canduang	-	-	83	80
Baso	78	84	72	73
Tilatang Kamang	35	33	54	55
Kamang Magek	11	12	46	47
Palembayan	219	222	807	806
Palupuh	40	60	271	269
Kabupaten Agam	833	891	6 089	6 080

Lanjutan Tabel/*Continued Table 5.2.1*

Kecamatan Subdistrict	Gardamunggu/Gardamon		Kemiri/Candlenut	
	2021	2022	2021	2022
(1)	(22)	(23)	(24)	(25)
Tanjung Mutiara	-	-	-	-
Lubuk Basung	-	-	-	2
Ampek Nagari	-	-	-	-
Tanjung Raya	14	24	47	48
Matur	3	4	-	-
IV Koto	-	-	-	-
Malalak	38	40	-	-
Banuhampu	-	-	-	-
Sungai Pua	-	-	-	-
Ampek Angkek	-	-	-	-
Canduang	-	-	-	-
Baso	-	-	25	26
Tilatang Kamang	9	9	-	-
Kamang Magek	12	15	3	3
Palembayan	38	43	67	68
Palupuh	81	86	-	-
Kabupaten Agam	195	221	142	147

Lanjutan Tabel/*Continued Table* 5.2.1

Kecamatan Subdistrict	Pala/Nutmeg		Gambir/Gambir	
	2021	2022	2021	2022
(1)	(26)	(27)	(28)	(29)
Tanjung Mutiara	8	8	-	-
Lubuk Basung	-	-	-	-
Ampek Nagari	40	40	-	-
Tanjung Raya	516	519	-	-
Matur	1	1	-	-
IV Koto	-	-	-	-
Malalak	55	58	-	-
Banuhampu	-	-	-	-
Sungai Pua	-	-	-	-
Ampek Angkek	-	-	-	-
Canduang	-	-	-	-
Baso	-	-	-	-
Tilatang Kamang	-	-	-	-
Kamang Magek	25	25	-	-
Palembayan	23	25	-	-
Palupuh	40	43	523	515
Kabupaten Agam	708	719	523	515

Lanjutan Tabel/Continued Table 5.2.1

Kecamatan Subdistrict	Enau/Palm	
	2021	2022
(1)	(30)	(31)
Tanjung Mutiara	-	-
Lubuk Basung	-	-
Ampek Nagari	-	-
Tanjung Raya	-	-
Matur	26	26
IV Koto	-	-
Malalak	-	-
Banuhampu	-	-
Sungai Pua	-	-
Ampek Angkek	-	-
Canduang	-	-
Baso	-	-
Tilatang Kamang	15	15
Kamang Magek	-	-
Palembayan	-	-
Palupuh	-	-
Kabupaten Agam	41	41

Sumber/Source: Dinas Pertanian Kabupaten Agam/Department of Agriculture Agam Regency

Tabel
Table 5.2.2

**Produksi Perkebunan Menurut Kecamatan dan Jenis
Tanaman di Kabupaten Agam (ton), 2021 dan 2022**
*Production of Estate by Subdistrict and Type of Crops in
Agam Regency (ton), 2021 and 2022*

Kecamatan Subdistrict	Kelapa Sawit/Oil Palm		Kelapa/Coconut	
	2021	2022	2021	2022
(1)	(2)	(3)	(4)	(5)
Tanjung Mutiara	4 741.90	4 659.09	3 005.00	3 855.00
Lubuk Basung	6 776.25	6 878.14	7 990.00	6 691.00
Ampek Nagari	5 654.40	5 755.29	217.20	322.25
Tanjung Raya	30.70	31.50	202.08	198.05
Matur	-	-	-	-
IV Koto	-	-	13.75	11.35
Malalak	20.55	18.30	196.10	199.10
Banuhampu	-	-	-	-
Sungai Pua	-	-	-	-
Ampek Angkek	-	-	3.20	4.45
Canduang	-	-	-	-
Baso	-	-	46.20	56.35
Tilatang Kamang	-	-	13.75	14.75
Kamang Magek	-	-	12.39	17.59
Palembayan	1 205.56	1 038.13	293.00	282.00
Palupuh	13.66	14.36	78.78	83.58
Kabupaten Agam	18 443.02	18 380.45	12 071.45	11 735.47

Lanjutan Tabel/Continued Table 5.2.2

Kecamatan Subdistrict	Karet/Rubber		Kopi/Coffee	
	2021	2022	2021	2022
(1)	(6)	(7)	(8)	(9)
Tanjung Mutiara	-	-	-	-
Lubuk Basung	-	-	12.90	15.54
Ampek Nagari	615.00	582.00	14.75	18.11
Tanjung Raya	54.28	45.18	385.60	391.60
Matur	-	-	510.85	518.40
IV Koto	-	-	11.43	14.55
Malalak	149.20	151.10	162.26	152.15
Banuhampu	-	-	13.99	18.89
Sungai Pua	-	-	-	-
Ampek Angkek	-	-	10.60	8.30
Canduang	-	-	27.20	31.60
Baso	-	-	106.80	110.40
Tilatang Kamang	2.20	4.30	50.54	39.53
Kamang Magek	-	-	14.65	16.60
Palembayan	155.00	145.00	10.14	31.20
Palupuh	374.89	363.85	211.70	217.35
Kabupaten Agam	1 350.57	1 291.43	1 543.41	1 584.22

Lanjutan Tabel/Continued Table 5.2.2

Kecamatan Subdistrict	Kakao/Cocoa		Tebu/Sugarcane	
	2021	2022	2021	2022
(1)	(10)	(11)	(12)	(13)
Tanjung Mutiara	66.46	20.46	-	-
Lubuk Basung	670.10	422.10	-	-
Ampek Nagari	17.20	13.55	-	-
Tanjung Raya	32.00	29.30	-	-
Matur	10.00	8.25	1 582.55	1 585.80
IV Koto	21.60	15.87	20.80	21.80
Malalak	163.08	120.38	-	-
Banuhampu	22.50	18.40	-	-
Sungai Pua	22.00	3.00	-	-
Ampek Angkek	7.00	5.33	-	-
Canduang	6.40	4.20	1 156.00	1 160.00
Baso	97.00	64.28	0.75	0.65
Tilatang Kamang	30.99	31.44	-	-
Kamang Magek	7.00	6.50	0.50	0.60
Palembayan	251.00	231.71	218.30	216.30
Palupuh	98.40	71.05	4.37	5.43
Kabupaten Agam	1 522.73	1 065.824	2 983.27	2 990.58

Lanjutan Tabel/Continued Table 5.2.2

Kecamatan Subdistrict	Pinang/Areca Nut		Tembakau/Tobacco	
	2021	2022	2021	2022
(1)	(14)	(15)	(16)	(17)
Tanjung Mutiara	1 000.73	1 200.73	-	-
Lubuk Basung	1 492.00	1 561.39	-	-
Ampek Nagari	82.40	89.17	-	-
Tanjung Raya	50.15	57.94	-	-
Matur	-	-	6.00	4.00
IV Koto	-	-	-	-
Malalak	145.25	150.10	-	-
Banuhampu	-	-	-	-
Sungai Pua	8.22	9.19	-	-
Ampek Angkek	-	5.16	-	-
Canduang	-	-	19.44	15.44
Baso	31.45	36.23	18.81	7.81
Tilatang Kamang	18.20	19.75	-	-
Kamang Magek	8.83	12.28	11.60	5.60
Palembayan	1 190.00	1 136.51	123.90	118.30
Palupuh	55.69	78.03	-	-
Kabupaten Agam	4 082.92	4 356.48	179.75	151.15

Lanjutan Tabel/*Continued Table 5.2.2*

Kecamatan Subdistrict	Cengkeh/ <i>Clove</i>		Kulit Manis/ <i>Cinnamon</i>	
	2021	2022	2021	2022
(1)	(18)	(19)	(20)	(21)
Tanjung Mutiara	9.12	13.40	1.90	2.40
Lubuk Basung	15.86	18.26	4.59	7.49
Ampek Nagari	35.80	48.00	39.80	40.68
Tanjung Raya	105.10	110.12	707.13	790.56
Matur	34.47	30.05	30.00	33.63
IV Koto	-	-	28.10	31.43
Malalak	12.88	15.40	27 718.00	27 725.78
Banuhampu	-	-	52.50	44.68
Sungai Pua	-	-	-	-
Ampek Angkek	-	-	-	-
Canduang	-	-	68.40	73.18
Baso	68.24	70.17	89.50	45.98
Tilatang Kamang	14.90	16.83	93.10	98.18
Kamang Magek	16.35	18.97	17.83	22.46
Palembayan	123.90	116.22	1 774.89	1 790.95
Palupuh	16.77	26.70	1.96	1.83
Kabupaten Agam	453.39	484.12	30 627.70	30 709.23

Lanjutan Tabel/Continued Table 5.2.2

Kecamatan Subdistrict	Gardamunggu/Gardamon		Kemiri/Candlenut	
	2021	2022	2021	2022
(1)	(22)	(23)	(24)	(25)
Tanjung Mutiara	0.58	1.58	-	-
Lubuk Basung	-	-	-	-
Ampek Nagari	-	-	-	-
Tanjung Raya	23.53	21.55	141.76	149.44
Matur	8.25	10.25	-	-
IV Koto	-	-	-	-
Malalak	39.50	40.50	-	-
Banuhampu	-	-	-	-
Sungai Pua	-	-	-	-
Ampek Angkek	-	-	-	-
Canduang	-	-	-	-
Baso	-	-	19.87	20.32
Tilatang Kamang	8.90	10.90	-	-
Kamang Magek	10.50	11.50	5.99	6.73
Palembayan	32.76	35.61	36.85	41.73
Palupuh	72.01	66.21	-	-
Kabupaten Agam	196.03	198.10	204.47	218.22

Lanjutan Tabel/*Continued Table* 5.2.2

Kecamatan Subdistrict	Pala/Nutmeg		Gambir/Gambir	
	2021	2022	2021	2022
(1)	(26)	(27)	(28)	(29)
Tanjung Mutiara	1.80	2.67	-	-
Lubuk Basung	-	-	-	-
Ampek Nagari	5.25	8.10	-	-
Tanjung Raya	385.45	398.83	-	-
Matur	-	-	-	-
IV Koto	-	-	-	-
Malalak	35.87	34.77	-	-
Banuhampu	-	-	-	-
Sungai Pua	-	-	-	-
Ampek Angkek	-	-	-	-
Canduang	-	-	-	-
Baso	-	-	-	-
Tilatang Kamang	-	-	-	-
Kamang Magek	11.50	13.65	-	-
Palembayan	13.40	15.20	-	-
Palupuh	3.40	6.60	39.66	35.93
Kabupaten Agam	456.67	479.82	39.66	35.93

Lanjutan Tabel/*Continued Table 5.2.2*

Kecamatan Subdistrict	Enau/Palm	
	2021	2022
(1)	(30)	(31)
Tanjung Mutiara	-	-
Lubuk Basung	-	-
Ampek Nagari	-	-
Tanjung Raya	-	-
Matur	26.87	28.47
IV Koto	-	-
Malalak	-	-
Banuhampu	-	-
Sungai Pua	-	-
Ampek Angkek	-	-
Canduang	-	-
Baso	-	-
Tilatang Kamang	19.24	21.21
Kamang Magek	-	-
Palembayan	-	-
Palupuh	-	-
Kabupaten Agam	46.11	49.68

Sumber/*Source*: Dinas Pertanian Kabupaten Agam/*Department of Agriculture Agam Regency*

5.3 TANAMAN PANGAN FOOD CROPS

Tabel 5.3.1 Luas Panen, Produksi dan Produktivitas Padi Sawah Menurut Kecamatan di Kabupaten Agam (ha), 2021 dan 2022
Harvested Area, Production, and Productivity of Wet Rice Field by Subdistricts in Agam Regency (ha), 2021 and 2022

Kecamatan Subdistrict	2021			2022		
	Luas Panen (ha) <i>Harvested Area (ha)</i>	Produksi (ton) <i>Production (ton)</i>	Produktivitas (ha/ton) <i>Productivity (ha/ton)</i>	Luas Panen (ha) <i>Harvested Area (ha)</i>	Produksi (ton) <i>Production (ton)</i>	Produktivitas (ha/ton) <i>Productivity (ha/ton)</i>
(1)	(2)	(3)	(4)	(5)	(6)	(7)
Tanjung Mutiara	2 765	14 986	5.42	2 496	27 456	11.00
Lubuk Basung	13 767	79 160	5.75	10 794.6	53 001	4.91
Ampek Nagari	3 704	19 446	5.25	3 486	16 419	4.71
Tanjung Raya	6 455	35 373	5.48	6 234	31 793	5.10
Matur	4 102	22 028	5.37	4 210	20 376	4.84
IV Koto	3 590	18 812	5.24	3 388	16 161	4.77
Malalak	2 223	12 231	5.50	2 422	11 650	4.81
Banuhampu	2 365	14 545	6.15	2 637	13 923	5.28
Sungai Pua	1 371	8 226	6.00	1 440	7 574	5.26
Ampek Angkek	3 959	25 100	6.34	3 839	20 884	5.44
Canduang	3 431	21 958	6.40	3 685	20 083	5.45
Baso	4 482	28 744	6.42	4 896	26 977	5.51
Tilatang Kamang	5 705	36 683	6.43	6 097	33 655	5.52
Kamang Magek	4 702	30 422	6.47	5 064	27 903	5.51
Palembayan	8 214	45 143	5.49	8 621	40 605	4.71
Palupuh	2 672	14 188	5.31	2 630	12 185	4.63
Kabupaten Agam	73 507	427 076	5.81	71 940	365 022	5.07

Sumber/Source: Dinas Pertanian Kabupaten Agam/Department of Agriculture Agam Regency

Tabel 5.3.2
Table

Luas Panen, Produksi dan Produktivitas Jagung Menurut Kecamatan di Kabupaten Agam (ha), 2021 dan 2022
Harvested Area, Production, and Productivity of Maize Field by Subdistricts in Agam Regency (ha), 2021 and 2022

Kecamatan Subdistrict	2021			2022		
	Luas Panen (ha) Harvested Area (ha)	Produksi (ton) Production (ton)	Produktivitas (ha/ton) Productivity (ha/ton)	Luas Panen (ha) Harvested Area (ha)	Produksi (ton) Production (ton)	Produktivitas (ha/ton) Productivity (ha/ton)
(1)	(2)	(3)	(4)	(5)	(6)	(7)
Tanjung Mutiara	470	3 668	7.83	430	3 242	7.50
Lubuk Basung	7 478	58 510	7.87	7 155	54 020	7.60
Ampek Nagari	6 073	47 741	7.90	6 739	50 880	7.60
Tanjung Raya	269	2 090	7.83	255	1 951	7.70
Matur	29	222	7.84	68	510	7.60
IV Koto	-	70	7.79	12	89	7.50
Malalak	-	-	-	-	-	-
Banuhampu	39	302	7.79	34	246	7.40
Sungai Pua	16	124	7.80	8	59	7.40
Ampek Angkek	222	1 733	7.85	192	1 430	7.50
Canduang	21	140	7.77	11	81	7.40
Baso	128	998	7.84	162	1 223	7.60
Tilatang Kamang	198	1 539	7.80	306	2 295	7.50
Kamang Magek	111	863	7.80	80	596	7.50
Palembayan	980	7 614	7.85	750	5 663	7.60
Palupuh	-	-	-	1	8	7.60
Kabupaten Agam	16 843	125 613	7.83	16 202	122 292.7	7.50

Sumber/Source: Dinas Pertanian Kabupaten Agam/Department of Agriculture Agam Regency

Tabel
Table 5.3.3

Luas Lahan Tegol/Kebun, Ladang Huma dan Lahan Sementara yang Tidak Diusahakan Menurut Kecamatan di Kabupaten Agam (ha), 2021 dan 2022
Area of Tegol/Garden, Field/Huma, and Temporarily Unavailable Land by Subdistricts in Agam Regency (ha), 2021 and 2022

Kecamatan Subdistrict	2021 (ha)			2022 (ha)		
	Tegol Kebun Tegol Garden	Ladang Huma Field Huma	Sementara Tidak Diusahakan Temporarily Unavailable	Tegol Kebun Tegol Garden	Ladang Huma Field Huma	Sementara Tidak Diusahakan Temporarily Unavailable
(1)	(2)	(3)	(4)	(5)	(6)	(7)
Tanjung Mutiara	2 526	1 450	736	2 526	1 450	736
Lubuk Basung	2 245	5 075	2 010	2 245	5 075	2 010
Ampek Nagari	977	2 894	305	977	2 894	305
Tanjung Raya	-	1 014	-	-	1 014	-
Matur	2 162	-	-	2 162	-	-
IV Koto	871	-	-	871	-	-
Malalak	4 333	-	-	4 333	-	-
Banuhampu	482	79	25	482	79	25
Sungai Pua	1 136	656	228	1 136	656	228
Ampek Angkek	653	-	-	653	-	-
Canduang	974	-	-	974	-	-
Baso	2 432	582	-	2 432	582	-
Tilatang Kamang	2 110	-	152	2 110	-	152
Kamang Magek	450	1 308	64	450	1 308	64
Palembayan	4 871	-	3 895	4 871	-	3 895
Palupuh	1 075	1 170	64	1 075	1 170	64
Kabupaten Agam	27 297	14 228	7 479	27 297	14 228	7 479

Sumber/Source: Dinas Pertanian Kabupaten Agam/Department of Agriculture Agam Regency

Tabel 5.3.4 Luas Panen, Produksi dan Produktivitas Ubi Kayu Menurut Kecamatan di Kabupaten Agam, 2022
Table 5.3.4 Harvested Area, Production and Productivity of Cassava by Subdistricts in Agam Regency, 2022

Kecamatan Subdistrict	Luas Tanam (Ha) Planting Area (Ha)	Luas Panen (Ha) Harvested Area (Ha)	Produksi (Ton) Production (Ton)	Produktivitas (Ton/ Ha) Productivity (Ton/ Ha)
(1)	(2)	(3)	(4)	(5)
Tanjung Mutiara	50	43	1 908	44.38
Lubuk Basung	68	137	6 148.6	44.88
Ampek Nagari	-	-	-	-
Tanjung Raya	-	-	-	-
Matur	-	-	-	-
IV Koto	2	2	90	45.14
Malalak	-	-	-	-
Banuhampu	-	-	-	-
Sungai Pua	-	-	-	-
Ampek Angkek	13	15	679	45.25
Canduang	6	9	408	45.29
Baso	118	95	4 301.6	45.28
Tilatang Kamang	99	89	4 085.1	45.90
Kamang Magek	41	32	1 451.5	45.36
Palembayan	8	11	498	45.29
Palupuh	-	-	-	-
Kabupaten Agam	405	433	19 569.9	45.20

Sumber/Source: Dinas Pertanian Kabupaten Agam/Department of Agriculture Agam Regency

Tabel 5.3.5 Luas Panen, Produksi dan Produktivitas Ubi Jalar Menurut Kecamatan di Kabupaten Agam, 2022
Harvested Area, Production and Productivity of Sweet Potatoes by Subdistricts in Agam Regency, 2022

Kecamatan Subdistrict	Luas Tanam (Ha) Planting Area (Ha)	Luas Panen (Ha) Harvested Area (Ha)	Produksi (Ton) Production (Ton)	Produktivitas (Ton/ Ha) Productivity (Ton/ Ha)
(1)	(2)	(3)	(4)	(5)
Tanjung Mutiara	-	-	-	-
Lubuk Basung	-	-	-	-
Ampek Nagari	-	-	-	-
Tanjung Raya	-	-	-	-
Matur	1	15	524	34.95
IV Koto	13	13	455	35.01
Malalak	-	-	-	-
Banuhampu	16	15	507	34.99
Sungai Pua	36	29	1 017.9	35.10
Ampek Angkek	91	107	3 745.0	35 00
Canduang	25	27	948	35.10
Baso	196	191	6 694.6	35.05
Tilatang Kamang	103	97	3 400.8	35.06
Kamang Magek	21	23	810	35.20
Palembayan	-	-	-	-
Palupuh	-	-	-	-
Kabupaten Agam	502	517	18 102.3	35.05

Sumber/Source: Dinas Pertanian Kabupaten Agam/Department of Agriculture Agam Regency

Tabel 5.3.7 Luas Panen Padi Sawah Menurut Bulan di Kabupaten Agam, 2022
Table *Harvested Area of Wet Rice field by Month in Agam Regency, 2022*

Bulan Month	Luas Panen (Ha) Harvested Area (Ha)
(1)	(2)
Januari	6 072
Februari	6 368
Maret	7 147
April	6 396
Mei	5 940
Juni	6 175
Juli	5 763
Agustus	5 582
September	5 662
Oktober	5 654
November	5 587
Desember	5 594
Kabupaten Agam	71 940

Sumber/Source: Dinas Pertanian Kabupaten Agam/Department of Agriculture Agam Regency

Tabel
Table 5.3.8

Produktivitas Padi Sawah Menurut Bulan di Kabupaten Agam, 2022
Productivity of Wet Rice field by Month in Agam Regency, 2022

Bulan Month	Produktivitas (Ton/Ha) Productivity (Ton/Ha)
(1)	(2)
Januari	5.37
Februari	5.37
Maret	5.37
April	5.37
Mei	5.09
Juni	5.09
Juli	5.09
Agustus	5.09
September	4.76
Oktober	4.76
November	4.76
Desember	4.76
Kabupaten Agam	5.07

Sumber/Source: Dinas Pertanian Kabupaten Agam/Department of Agriculture Agam Regency

5.3.9 Produksi GKG Padi Sawah Menurut Bulan di Kabupaten Agam, 2022
Production GKG of Wet Rice field by Month in Agam Regency, 2022

Bulan Month	Produksi GKG (Ton) Production GKG (Ton)
(1)	(3)
Januari	32 519.0
Februari	34 104.3
Maret	38 276.3
April	34 254.2
Mei	30 151.8
Juni	31 344.7
Juli	29 253.4
Agustus	28 332.6
September	26 875.5
Oktober	26 837.5
November	26 519.5
Desember	26 552.7
Kabupaten Agam	365 021.5

Sumber/Source: Dinas Pertanian Kabupaten Agam/Department of Agriculture Agam Regency

5.4 PETERNAKAN LIVESTOCK

Tabel 5.4.1 Jumlah Sapi, Kerbau dan Pemetongannya Menurut Kecamatan di Kabupaten Agam, 2022
Number of Cows, Buffaloes and It's Butchery by Subdistricts in Agam Regency, 2022

Kecamatan Subdistrict	Sapi Cow			Kerbau Buffalo	
	Potong Beef Cattle	Perah Dairy Cow	Pemotongan Butchery	Jumlah Total	Pemotongan Butchery
(1)	(2)	(3)	(4)	(5)	(6)
Tanjung Mutiara	6 518	-	14	2 896	12
Lubuk Basung	8 166	-	1 246	2 288	6
Ampek Nagari	3 431	-	26	424	-
Tanjung Raya	1 304	-	18	326	-
Matur	291	-	2	971	-
IV Koto	214	6	-	675	-
Malalak	238	-	-	44	7
Banuhampu	433	-	-	130	-
Sungai Pua	384	-	-	135	-
Ampek Angkek	1 480	4	3	569	-
Canduang	467	45	3	526	-
Baso	1 683	-	-	424	-
Tilatang Kamang	2 821	120	-	392	-
Kamang Magek	675	-	-	487	-
Palembayan	3 294	-	5	2 072	-
Palupuh	385	-	-	971	-
Kabupaten Agam	31 784	175	1 326	13 330	25

Sumber/Source: Dinas Pertanian Kabupaten Agam/Department of Agriculture Agam Regency

Tabel 5.4.2 Jumlah Kambing, Domba dan Pemotongannya Menurut Kecamatan di Kabupaten Agam, 2022
Number of Goat, Sheep and It's Butchery by Subdistricts in Agam Regency, 2022

Kecamatan Subdistrict	Kambing Goat		Domba Sheep	
	Jumlah Total	Pemotongan Butchery	Jumlah Total	Pemotongan Butchery
(1)	(2)	(3)	(4)	(5)
Tanjung Mutiara	1 213	16	-	-
Lubuk Basung	1 877	33	-	-
Ampek Nagari	197	31	-	-
Tanjung Raya	580	104	-	-
Matur	277	36	-	-
IV Koto	300	-	-	-
Malalak	238	-	-	-
Banuhampu	812	191	38	-
Sungai Pua	487	-	-	-
Ampek Angkek	682	47	-	-
Canduang	918	-	-	-
Baso	1 246	57	-	-
Tilatang Kamang	659	20	-	-
Kamang Magek	869	15	-	-
Palembayan	932	86	-	-
Palupuh	1 601	-	-	-
Kabupaten Agam	12 888	636	38	-

Sumber/Source: Dinas Pertanian Kabupaten Agam/Department of Agriculture Agam Regency

Tabel
Table 5.4.3

Produksi Daging (kg) Menurut Kecamatan dan Jenis Ternak di Kabupaten Agam, 2022
Meat Production (kg) by Subdistricts and kind in Agam Regency, 2022

Kecamatan Subdistrict	Sapi Potong Beef Cattle	Kerbau Buffalo	Kambing Goat
(1)	(2)	(3)	(4)
Tanjung Mutiara	45 856	14 553	960
Lubuk Basung	425 834	2 541	3 000
Ampek Nagari	53 424	462	1 980
Tanjung Raya	117 533	-	7 020
Matur	58 099	-	2 760
IV Koto	89 708	-	1 320
Malalak	26 712	3 003	120
Banuhampu	135 563	-	11 700
Sungai Pua	66 557	-	240
Ampek Angkek	149 810	-	2 880
Canduang	66 112	-	840
Baso	91 043	-	4 380
Tilatang Kamang	160 940	-	1 260
Kamang Magek	112 636	-	1 200
Palembayan	87 927	-	5 880
Palupuh	34 948	-	1 260
Kabupaten Agam	1 722 702	20 559	46 800

Sumber/Source: Dinas Pertanian Kabupaten Agam/Department of Agriculture Agam Regency

Tabel 5.4.4 Jumlah Unggas Menurut Kecamatan dan Jenis di Kabupaten Agam, 2022
Table Poultry Population by Subdistricts and Type in Agam Regency, 2022

Kecamatan Subdistrict	Ayam Pedaging Broiler	Ayam Petelur Layer	Ayam Kampung Village Hen	Itik Duck
(1)	(2)	(3)	(4)	(5)
Tanjung Mutiara	1 050 000	3 000	20 890	2 380
Lubuk Basung	553 000	156 181	40 922	13 395
Ampek Nagari	209 589	9 611	8 922	2 831
Tanjung Raya	8 202	1 500	7 395	1 259
Matur	2 300	-	9 134	1 182
IV Koto	-	-	12 094	4 844
Malalak	-	-	1 970	315
Banuhampu	-	-	-	-
Sungai Pua	-	-	5 648	1 260
Ampek Angkek	22 500	-	6 532	2 702
Canduang	-	-	14 002	2 220
Baso	175 000	5 000	71 088	36 615
Tilatang Kamang	67 500	44 000	53 550	45 200
Kamang Magek	9 000	21 625	15 750	22 820
Palembayan	6 137	6 500	16 405	6 132
Palupuh	-	-	17 199	6 432
Kabupaten Agam	2 103 228	247 417	301 501	149 587

Sumber/Source: Dinas Pertanian Kabupaten Agam/Department of Agriculture Agam Regency

Tabel
Table 5.4.5

Jumlah Pemotongan Unggas Menurut Kecamatan dan Jenis di Kabupaten Agam, 2022
Number of Registered Slaughtered Poultry by Subdistricts and Type in Agam Regency, 2022

Kecamatan Subdistrict	Ayam Pedaging Broiler	Ayam Petelur Layer	Ayam Kampung Village Hen	Itik Duck	Puyuh Quail
(1)	(2)	(3)	(4)	(5)	(6)
Tanjung Mutiara	24 200	-	1 525	520	-
Lubuk Basung	72 600	-	11 700	4 850	-
Ampek Nagari	151 250	1 750	21 350	-	-
Tanjung Raya	97 500	5 400	12 300	7 450	-
Matur	14 250	850	3 550	250	-
IV Koto	6 720	-	1 550	455	-
Malalak	4 500	-	1 250	-	-
Banuhampu	281 551	-	1 999	1 750	-
Sungai Pua	47 111	-	9 289	650	-
Ampek Angkek	83 710	-	624 489	750	-
Canduang	41 744	-	7 155	1 150	-
Baso	135 211	1 253	5 505	95	9 525
Tilatang Kamang	45 210	1 242	4 981	1 435	-
Kamang Magek	34 115	3 500	1 520	950	350
Palembayan	150 250	6 815	42 250	-	-
Palupuh	31 215	-	1 149	112	-
Kabupaten Agam	1 221 130	20 802	751 553	20 407	9 864

Sumber/Source: Dinas Pertanian Kabupaten Agam/Department of Agriculture Agam Regency

Tabel 5.4.6 Jumlah Produksi Telur (kg) Menurut Kecamatan dan Jenis Unggas di Kabupaten Agam, 2022
Number of Egg Production (kg) by Subdistricts and Type in Agam Regency, 2022

Kecamatan Subdistrict	Ayam Bukan Ras	Ayam Ras	Itik	Puyuh
	Free-range Chicken	Layer	Duck	Quail
(1)	(2)	(3)	(4)	(5)
Tanjung Mutiara	13 161	21 600	10 502	-
Lubuk Basung	25 781	1 124 503	-	-
Ampek Nagari	5 621	69 149	-	-
Tanjung Raya	4 445	10 800	6 351	1 500
Matur	5 754	-	2 781	6 000
IV Koto	7 619	-	-	-
Malalak	1 241	-	-	300
Banuhampu	-	-	-	-
Sungai Pua	3 558	-	-	-
Ampek Angkek	4 115	-	3 559	19 655
Canduang	8 821	-	-	-
Baso	44 785	36 000	-	34 000
Tilatang Kamang	33 737	316 800	-	-
Kamang Magek	9 923	155 700	-	2 000
Palembayan	10 335	46 800	-	11 000
Palupuh	10 835	-	-	-
Kabupaten Agam	190	1 781 352	23 193	74 455

Sumber/Source: Dinas Pertanian Kabupaten Agam/Department of Agriculture Agam Regency

Tabel
Table 5.4.7

**Produksi Susu Sapi dan Susu Kerbau Menurut Tahun
(Liter) di Kabupaten Agam, 2009-2022**
*Milk Production of Cow and Buffalo by Years (Litters) in
Agam Regency, 2009-2022*

Tahun Years	Susu Milk		Jumlah Total
	Sapi Cow	Kerbau Buffalo	
(1)	(2)	(3)	(4)
2009	90 750	123 879	214 629
2010	95 700	136 245	231 945
2011	64 350	119 473	183 823
2012	99 000	127 060	22 606
2013	189 750	127 953	317 703
2014	247 500	128 933	376 433
2015	260 700	142 033	402 733
2016	264 000	146 347	410 347
2017	351 450	145 600	49 705
2019	359 700	129 773	489 473
2019	361 350	135 187	496 537
2020	298 650	58 873	357 523
2021	409 850	149 670	559 520
2022	296 000	141 593	437 593

Sumber/Source: Dinas Pertanian Kabupaten Agam/Department of Agriculture Agam Regency

Tabel 5.4.8 **Populasi Ternak Kelinci dan Anjing Menurut Kecamatan di Kabupaten Agam, 2022**
Population of Rabbit and Dog Cattle by Subdistrict in Agam Regency, 2022

Kecamatan Subdistrict	Kelinci Rabbit	Anjing Dog Cattle
(1)	(2)	(3)
Tanjung Mutiara	63	705
Lubuk Basung	421	4 887
Ampek Nagari	508	2 965
Tanjung Raya	114	2 655
Matur	153	2 117
IV Koto	328	1 729
Malalak	175	2 640
Banuhampu	518	1 766
Sungai Pua	2 045	1 785
Ampek Angkek	508	749
Canduang	398	987
Baso	3 386	2 899
Tilatang Kamang	70	2 670
Kamang Magek	290	1 290
Palembayan	123	3 656
Palupuh	140	2 795
Kabupaten Agam	9 240	36 300

Sumber/Source: Dinas Pertanian Kabupaten Agam/Department of Agriculture Agam Regency

Tabel
Table 5.4.9

Kasus Gigitan Hewan Penular Rabies (HPR) dan Jenis Tindakan yang Dilakukan Menurut Kecamatan di Kabupaten Agam, 2022
Bite Cases For Rabies Transmitting Animals (HPR) and Types of Actions Performed by Subdistrict in Agam Regency, 2022

Kecamatan Subdistrict	Jenis HPR Type of HPR				Jumlah Total	Tindakan Action		
	Anjing Dog	Kucing Cat	Kera Moenkey	Lainnya Otrher		SAR Serum	VAR Vaccine	Observasi Observation
(1)	(2)	(3)	(4)	(5)	(6)	(7)	(8)	(9)
Tanjung Mutiara	809	843	15	-	858	7	8	9
Lubuk Basung	483	6317	27	-	6344	48	48	0
Ampek Nagari	2131	25	16	-	2516	2	2	0
Tanjung Raya	229	215	10	-	216	22	22	0
Matur	2253	1275	4	-	1279	5	5	0
IV Koto	1677	1156	-	-	1156	11	10	0
Malalak	3445	982	4	-	986	2	2	0
Banuhampu	177	22	20	-	222	3	3	0
Sungai Pua	2499	1569	10	-	1579	0	0	0
Ampek Angkek	838	753	8	-	761	37	37	1
Canduang	1253	126	15	-	1275	1	1	0
Baso	2899	132	-	-	132	15	15	3
Tilatang Kamang	267	967	4	-	971	17	10	2
Kamang Magek	129	708	3	-	711	6	1	0
Palembayan	3665	35	15	-	3515	10	10	0
Palupuh	247	1112	5	-	1117	6	3	0
Kabupaten Agam	23 001	16 237	156	-	23 638	185	169	6

Sumber/Source: Dinas Pertanian Kabupaten Agam/Department of Agriculture Agam Regency

Tabel 5.4.10
Table

Jumlah Tenaga Medik dan Paramedik Veteriner Serta Inseminator Bersertifikat Menurut Kecamatan di Kabupaten Agam, 2022
Number of Veterinary, Veterinary Paramedics, Certified Inseminator by Subdistrict in Agam Regency, 2022

Kecamatan Subdistrict	Tenaga Medik Medic			Paramedik Paramedic			Inseminator Bersertifikat Certified Inseminator
	PNS Civil Servant	THL Honorer	Swasta Private	PNS Civil Servant	THL Honorer	Swasta Private	
(1)	(2)	(3)	(4)	(5)	(6)	(7)	(8)
Tanjung Mutiara	2	3	4	5	6	7	8
Lubuk Basung	-	-	1	1	-	-	2
Ampek Nagari	3	-	3	2	2	-	4
Tanjung Raya	-	-	1	-	2	-	4
Matur	-	-	-	1	1	-	1
IV Koto	1	-	-	1	-	-	1
Malalak	-	-	-	-	1	-	-
Banuhampu	-	-	-	-	1	-	1
Sungai Pua	-	-	1	-	1	-	-
Ampek Angkek	-	-	-	-	1	-	1
Canduang	1	-	2	1	1	-	1
Baso	1	-	-	-	-	-	1
Tilatang Kamang	-	-	3	-	1	-	2
Kamang Magek	-	-	1	-	1	-	1
Palembayan	1	1	1	1	-	-	1
Palupuh	1	-	-	1	2	-	2
Kabupaten dan RPH	-	-	-	-	-	-	1
Kabupaten Agam	8	1	13	8	14	-	23

Sumber/Source: Dinas Pertanian Kabupaten Agam/Department of Agriculture Agam Regency

5.5 PERIKANAN FISHERY

Tabel 5.5.1 Jumlah Produksi Ikan Menurut Pemeliharaan, Penangkapan (ton) dan Kecamatan di Kabupaten Agam, 2022
Number of Fish Production by The Raising, Catching (ton) and Subdistrict in Agam Regency, 2022

Kecamatan Subdistrict	Ikan Laut Marine Fish	Budidaya Fish Breeding	Perairan Umum Inland Open Water
(1)	(2)	(3)	(4)
Tanjung Mutiara	7 001.00	997.00	113.00
Lubuk Basung	-	11 330.99	73.00
Ampek Nagari	-	1 040.80	14.00
Tanjung Raya	-	25 467.82	917.00
Matur	-	449.62	-
IV Koto	-	414.96	-
Malalak	-	431.94	-
Banuhampu	-	372.40	-
Sungai Pua	-	436.25	-
Ampek Angkek	-	863.62	-
Canduang	-	406.30	-
Baso	-	416.24	-
Tilatang Kamang	-	1 055.01	-
Kamang Magek	-	1 012.97	-
Palembayan	-	1 185.29	-
Palupuh	-	451.31	-
Kabupaten Agam	7 001.00	46 332.52	1 117.00

Sumber/Source: Dinas Perikanan dan Ketahanan Pangan Kabupaten Agam/Department of Fisheries and Food Security of Agam Regency

Tabel 5.5.2 Luas Area dan Produksi Ikan Menurut Kecamatan di Kabupaten Agam, 2022
Total Area and Product of Fish According to Subdistrict in Agam Regency, 2022

Kecamatan Subdistrict	Luas Area			Produksi Production		
	Kolam Air Tenang Stagnan Water (ha)	Sawah Paddy Field (ha)	Jumlah Total	Kolam Air Tenang Stagnan Water (ha)	Sawah Paddy Field (ha)	Jumlah Total
(1)	(2)	(3)	(4)	(5)	(6)	(7)
Tanjung Mutiara	27.77	-	27.77	343.81	-	343.81
Lubuk Basung	108.50	-	108.50	2 820.20	-	2 820.20
Ampek Nagari	76.40	-	76.40	989.37	-	965.60
Tanjung Raya	18.60	-	18.60	116.15	-	116.15
Matur	30.25	-	30.25	449.62	-	449.62
IV Koto	27.27	-	27.27	414.96	-	414.96
Malalak	36.20	-	36.20	431.94	-	431.94
Banuhampu	19.11	-	19.11	372.40	-	372.40
Sungai Pua	28.80	-	28.80	436.25	-	436.25
Ampek Angkek	103.08	-	103.08	831.01	-	831.01
Canduang	45.98	-	45.98	385.92	-	385.92
Baso	42.40	-	42.40	416.24	-	416.24
Tilatang Kamang	52.05	68.60	120.65	933.71	55.06	988.77
Kamang Magek	42.16	37.50	79.66	870.99	38.04	909.03
Palembayan	63.15	-	63.15	1 089.51	-	1 089.51
Palupuh	28.40	-	28.40	451.31	-	451.31
Kabupaten Agam	750.12	106.10	856.22	11 353.39	93.10	11 422.72

Sumber/Source: Dinas Perikanan dan Ketahanan Pangan Kabupaten Agam/Department of Fisheries and Food Security of Agam Regency

Tabel
Table 5.5.3

Jumlah Produksi Benih Ikan Menurut Kecamatan di Kabupaten Agam, 2022
Total Area and Product of Fish According to Subdistrict in Agam Regency, 2022

Tahun Years	Kolam Pembenihan Seeding Pool	Produksi Total Production
(1)	(2)	(3)
2001	2.50	4 000 000.00
2002	78.00	5 920 000.00
2003	55.12	1 929 000.00
2004	65.10	2 725 000.00
2005	62.00	17 862 000.00
2006	95.25	218 759 000.00
2007	91.75	218 895 350.00
2009	92.95	347 652 650.00
2010	106.89	365 150 500.00
2011	109.55	384 500 000.00
2012	200.60	396 200 000.00
2013	235.00	420 300 000.00
2014	235.00	432 625 000.00
2015	243.00	432 856 000.00
2016	245.00	432 968 000.00
2017	413.00	295 000 000.00
2019	170.77	246 500 000.00
2019	144.04	235 600 000.00
2020	96.13	188 057 000.00
2021	96.13	150 750 000.00
2022	96.13	155 825 951.20

Sumber/Source: Dinas Perikanan dan Ketahanan Pangan Kabupaten Agam/Department of Fisheries and Food Security of Agam Regency

Tabel
Table 5.5.4

Luas Usaha Budidaya Perikanan Air Tawar Menurut Kecamatan di Kabupaten Agam, 2022
Area of Cultivation Fresh Water Fishery by Subdistrict in Agam Regency, 2022

Kecamatan Subdistrict	Luas Area				
	Kolam Air Deras Water Pond (Unit)	Kolam Air Tenang Water Barchish (ha)	Keramba Cage (unit)	Jala Apung Floating Cage Net (ha)	Sawah Paddy Field (ha)
(1)	(2)	(3)	(4)	(5)	(6)
Tanjung Mutiara	-	27.77	-	-	-
Lubuk Basung	325.00	108.50	110.00	-	-
Ampek Nagari	25.00	76.40	-	-	-
Tanjung Raya	50.00	18.60	-	58.40	-
Matur	-	30.25	-	-	-
IV Koto	-	27.27	-	-	-
Malalak	-	36.20	-	-	-
Banuhampu	-	19.11	-	-	-
Sungai Pua	-	28.80	-	-	-
Ampek Angkek	-	103.08	-	-	-
Canduang	-	45.98	-	-	-
Baso	-	42.40	-	-	-
Tilatang Kamang	-	52.05	-	-	68.60
Kamang Magek	-	42.16	-	-	37.50
Palembayan	10.00	63.15	-	-	-
Palupuh	-	28.40	-	-	-
Kabupaten Agam	410.00	750.12	110.00	58.40	106.10

Sumber/Source: Dinas Perikanan dan Ketahanan Pangan Kabupaten Agam/Department of Fisheries and Food Security of Agam Regency

Tabel
Table 5.5.5

Produksi Usaha Budidaya Perikanan Air Tawar Menurut Kecamatan di Kabupaten Agam, 2022
Production of Cultivation Fresh Water Fishery by Subdistrict in Agam Regency, 2022

Kecamatan Subdistrict	Kolam Air Deras Water Pond (Ton)	Kolam Air Tenang Water Barchish (Ton)	Produksi Production		
			Keramba Cage (Ton)	Jala Apung Floating Cage Net (Ton)	Sawah Paddy Field (Ton)
(1)	(2)	(3)	(4)	(5)	(6)
Tanjung Mutiara	-	343.81	-	-	-
Lubuk Basung	7 749.96	2 820.20	660.24	-	-
Ampek Nagari	-	989.37	-	-	-
Tanjung Raya	766.70	116.15	-	24 667.11	-
Matur	-	449.62	-	-	-
IV Koto	-	414.96	-	-	-
Malalak	-	431.94	-	-	-
Banuhampu	-	372.40	-	-	-
Sungai Pua	-	436.25	-	-	-
Ampek Angkek	-	831.01	-	-	-
Canduang	-	385.92	-	-	-
Baso	-	416.24	-	-	-
Tilatang Kamang	-	933.71	-	-	55.06
Kamang Magek	-	870.99	-	-	38.04
Palembayan	-	1 089.51	-	-	-
Palupuh	-	451.31	-	-	-
Kabupaten Agam	8 516.66	11 353.39	660.24	24 667.11	93.10

Sumber/Source: Dinas Perikanan dan Ketahanan Pangan Kabupaten Agam/Department of Fisheries and Food Security of Agam Regency

Tabel 5.5.6 Jumlah Nelayan Penangkap Ikan Laut Menurut Kecamatan di Kabupaten Agam, 2022
Table 5.5.6 Number Fishermen Fishing by Subdistrict in Agam Regency, 2022

Kecamatan Subdistrict	Nelayan Fisherman		Jumlah Total
	Nelayan Penuh Fulltime Fisherman	Nelayan Sambilan Parttime Fisherman	
(1)	(2)	(3)	(4)
Tanjung Mutiara	3 142	2 269	5 411
Lubuk Basung	-	-	-
Ampek Nagari	-	-	-
Tanjung Raya	882	240	1 122
Matur	-	-	-
IV Koto	-	-	-
Malalak	-	-	-
Banuhampu	-	-	-
Sungai Pua	-	-	-
Ampek Angkek	-	-	-
Canduang	-	-	-
Baso	-	-	-
Tilatang Kamang	-	-	-
Kamang Magek	-	-	-
Palembayan	-	-	-
Palupuh	-	-	-
Kabupaten Agam	4 024	2 509	6 533

Sumber/Source: Dinas Perikanan dan Ketahanan Pangan Kabupaten Agam/Department of Fisheries and Food Security of Agam Regency

Tabel
Table 5.5.7

**Jumlah Perahu Tanpa Motor dan Kapal Menurut
Kecamatan dan Jenisnya di Kabupaten Agam, 2022**
**Number of Non Boat Motor and Ship by Subdistrict and Kind
in Agam Regency, 2022**

Kecamatan Subdistrict	Perahu Tanpa Motor Non Boat Motor	Motor Tempel Outboard Motor	Kapal Motor Motorboat
(1)	(2)	(3)	(4)
Tanjung Mutiara	3	57	2
Lubuk Basung	-	-	-
Ampek Nagari	-	-	-
Tanjung Raya	92	104	3
Matur	-	-	-
IV Koto	-	-	-
Malalak	-	-	-
Banuhampu	-	-	-
Sungai Pua	-	-	-
Ampek Angkek	-	-	-
Canduang	-	-	-
Baso	-	-	-
Tilatang Kamang	-	-	-
Kamang Magek	-	-	-
Palembayan	-	-	-
Palupuh	-	-	-
Kabupaten Agam	95	161	5

Sumber/Source: Dinas Perikanan dan Ketahanan Pangan Kabupaten Agam/Department of Fisheries and Food Security of Agam Regency

Tabel 5.5.8 Jumlah Pembudidaya, Pengolah Ikan dan Pokmaswas Menurut Kecamatan di Kabupaten Agam, 2022
Number Fishermen Fishing by Subdistrict in Agam Regency, 2022

Kecamatan Subdistrict	Pembudidaya Farmer	Pengolah Ikan Fish Processors	Pokmaswas Pokmaswas
(1)	(2)	(3)	(4)
Tanjung Mutiara	187.00	140.00	1.00
Lubuk Basung	2 898.00	30.00	2.00
Ampek Nagari	637.00	1.00	-
Tanjung Raya	5 487.00	118.00	3.00
Matur	172.00	-	-
IV Koto	192.00	-	-
Malalak	178.00	-	-
Banuhampu	211.00	2.00	-
Sungai Pua	251.00	-	-
Ampek Angkek	346.00	1.00	-
Canduang	199.00	2.00	-
Baso	236.00	-	-
Tilatang Kamang	476.00	1.00	-
Kamang Magek	546.00	2.00	-
Palembayan	897.00	16.00	1.00
Palupuh	213.00	-	2.00
Kabupaten Agam	13 126.00	313.00	9.00

Sumber/Source: Dinas Perikanan dan Ketahanan Pangan Kabupaten Agam/Department of Fisheries and Food Security of Agam Regency

Tabel 5.5.9
Table

Banyaknya Mesin Pengolah Jagung Menurut Kecamatan di Kabupaten Agam, 2022
Number of Corn Processing Machines by Subdistrict in Agam Regency, 2022

Kecamatan Subdistrict	Pemipil Jagung Corn Sheller	Penggiling Jagung Corn Grinder
(1)	(2)	(3)
Tanjung Mutiara	4	-
Lubuk Basung	44	-
Ampek Nagari	13	-
Tanjung Raya	4	-
Matur	2	-
IV Koto	1	-
Malalak	-	-
Banuhampu	-	-
Sungai Pua	-	-
Ampek Angkek	6	-
Canduang	2	-
Baso	5	-
Tilatang Kamang	7	-
Kamang Magek	4	-
Palembayan	27	-
Palupuh	-	-
Kabupaten Agam	119	-

Sumber/Source: Dinas Pertanian Kabupaten Agam/Department of Agriculture Agam Regency

Tabel 5.5.10 Banyaknya Mesin Pengolah Tanah Menurut Kecamatan di Kabupaten Agam, 2022
Table *Number of Land Processing Machines by Subdistrict in Agam Regency, 2022*

Kecamatan Subdistrict	Traktor Roda Dua Two Wheel Tractor	Traktor Roda Empat Mini Mini Four Wheel Tractor	Traktor Roda Empat Sedang Medium Four Wheel Tractor	Traktor Roda Empat Besar Large Four Wheel Tractor
(1)	(2)	(3)	(4)	(5)
Tanjung Mutiara	73	-	-	1
Lubuk Basung	300	-	-	-
Ampek Nagari	37	-	-	-
Tanjung Raya	47	-	-	-
Matur	46	-	-	-
IV Koto	84	-	-	-
Malalak	30	-	-	-
Banuhampu	78	-	-	-
Sungai Pua	54	-	-	-
Ampek Angkek	172	-	-	-
Canduang	129	-	-	-
Baso	117	-	-	1
Tilatang Kamang	70	-	-	-
Kamang Magek	129	-	-	-
Palembayan	234	-	-	1
Palupuh	87	-	-	3
Kabupaten Agam	1687	-	-	6

Sumber/Source: Dinas Pertanian Kabupaten Agam/Department of Agriculture Agam Regency

Tabel 5.5.11 Banyaknya Mesin Pengolah Gabah Menurut Kecamatan di Kabupaten Agam, 2022
Number of Grain Processing Machines by Subdistrict in Agam Regency, 2022

Kecamatan Subdistrict	Penebah Thresher	Pengering Gabah Grain Drayer	Pengupas Gandum Grain Cleaner	Penyosoh Beras Rice Movers
(1)	(2)	(3)	(4)	(5)
Tanjung Mutiara	59	-	-	15
Lubuk Basung	156	-	-	15
Ampek Nagari	12	-	-	5
Tanjung Raya	156	-	-	30
Matur	12	-	-	15
IV Koto	16	-	-	16
Malalak	2	-	-	7
Banuhampu	8	-	-	4
Sungai Pua	12	-	-	4
Ampek Angkek	29	-	-	27
Canduang	25	-	-	20
Baso	11	-	-	11
Tilatang Kamang	31	-	-	41
Kamang Magek	44	-	-	4
Palembayan	135	1	-	45
Palupuh	51	-	-	12
Kabupaten Agam	759	1	-	271

Sumber/Source: Dinas Pertanian Kabupaten Agam/Department of Agriculture Agam Regency

BAB
Chapter
6

ENERGI DAN INDUSTRI

Energy and Industry

Banyaknya air yang disalurkan PDAM
Kabupaten Agam 2022
sebesar **3.114.747 m³**

Amount of water distributed in Agam Regency in 2022



Air yang disalurkan di
Kabupaten Agam 2022
Bernilai sebesar

RP.12,04 M

*Water distributed in Agam
regency in 2022 has value of*



Jumlah pelanggan PDAM
Kabupaten Agam 2022
sebanyak

15.342 Rumah

*Water distributed in Agam
regency in 2022 to*

PENJELASAN TEKNIS

1. Perusahaan Listrik Negara (PLN) adalah Perusahaan Umum Milik Negara yang mempunyai aktivitas kegiatan pembangkitan, transmisi dan distribusi tenaga listrik.
2. Perusahaan Air Bersih adalah perusahaan yang mempunyai aktivitas dalam penampungan, penjernihan dan penyaluran air baku atau air bersih dari terminal air melalui saluran air, pipa atau mobil tangki (dalam satu pengelolaan administrasi dengan kegiatan ekonomi) kepada rumah tangga, perusahaan industri atau pengguna komersial lainnya.
3. Jumlah listrik/gas/air bersih yang terjual adalah banyaknya listrik/gas/air bersih yang disalurkan kepada para pelanggan.
4. Industri Pengolahan adalah suatu kegiatan ekonomi yang melakukan kegiatan mengubah suatu barang dasar secara mekanis, kimia atau dengan tangan sehingga menjadi barang jadi/ setengah jadi dan atau barang yang kurang nilainya menjadi barang yang lebih tinggi nilainya dan sifatnya lebih dekat kepada pemakai akhir. Termasuk dalam kegiatan ini adalah jas industri dan pekerjaan perakitan.

TECHNICAL NOTES

1. *State Electricity Company (PLN) is a State company that has activities in electricity production, transmission and distribution*
2. *The Water Supply Company (PDAM) is a company with activities dealing with water reserve and purification and also water distribution to household, industries, and customers.*
3. *Sold electricity/gas/cleaned water is total electricity/gas/clean water distributed to customers.*
4. *Manufacturing industry is defined as an economic activity processing basic goods mechanically, chemically or manually into final or intermediate goods. It is also defined as processing lower value goods into higher value goods which are nearer to final intermediate products. The activities include industrial services and assembling.*

ULASAN**DESCRIPTION****Energi**

146.608 daya terpasang di Kabupaten Agam yang tercatat pada enam ULP selama 2022. 55.405 daya tercatat pada ULP Lubuk Basung, 41.324 daya tercatat pada ULP Baso, sementara itu terdapat 529 daya di ULP Lubuk Sikaping. 127.533 diantaranya terpasang untuk kategori R1 (Rumah tangga sederhana) dan 12.762 daya pada kategori B1 (Usaha Kecil).

Sebanyak 4.214.543 m³ air disalurkan oleh PDAM Tirta Antokan untuk 14.721 pelanggan yang tersebar di sembilan kecamatan selama 2022 dengan total nilai sebesar Rp.11.909.458.050,-

Industri

Sebanyak 7.453 unit (18, 27 persen berada di Kecamatan Ampek Angkek) industri kecil berada di Kabupaten Agam pada tahun 2022, dengan jumlah tenaga kerja sebanyak 29.666 jiwa. Selain itu, juga terdapat sembilan industri sedang/besar dengan serapan sebanyak 3.646 jiwa tenaga kerja. Berdasarkan kategorinya, pada industri kecil, jumlah industri terbanyak berada pada industri sandang dengan 3.181 unit dengan tenaga kerja sebanyak 15.421 jiwa. Pada industri sedang/besar, kategori industri pangan menyerap sebesar 3.470 tenaga kerja.

Energy

146,608 installed power in Agam Regency recorded at six ULP during 2022. 55,405 power was recorded at Lubuk Basung ULP, 41,324 power was recorded at Baso ULP, meanwhile there were 529 power at Lubuk Attitude ULP. 127,533 of them are installed in the R1 category (simple household) and 12,762 power in the B1 category (Small Business).

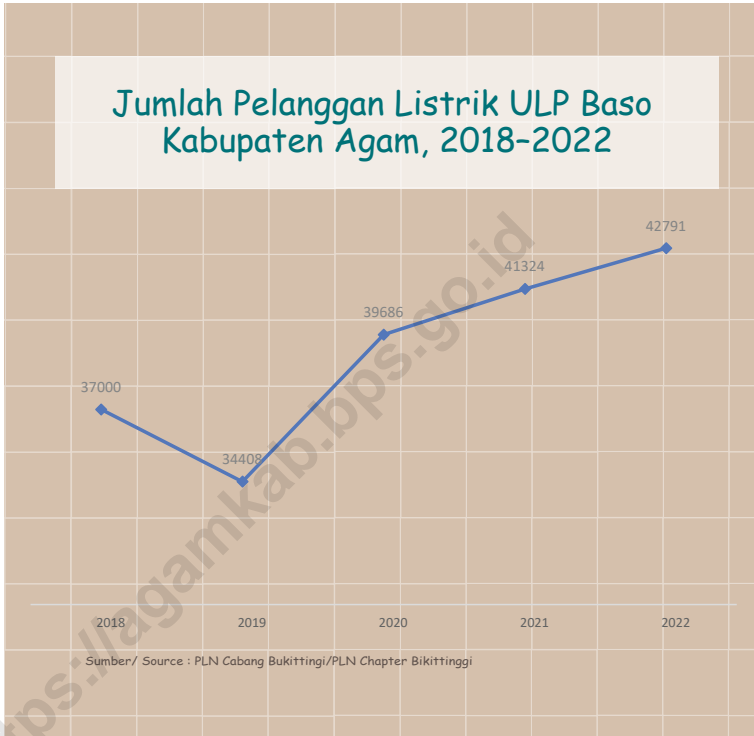
A total of 4,214,543 m³ of water is distributed by PDAM Tirta Antokan for 14,721 customers spread across nine sub-districts during 2022 with a total value of Rp.11,909,458,050,-

Industry

A total of 7,453 units (18, 27 percent are in Ampek Angkek Subdistrict) of small industry in Agam Regency in 2022, with a total workforce of 29,666 people. In addition, there are also nine medium/large industries with an absorption of 3,646 workers. Based on the category, in the small industry, the largest number of industries is in the clothing industry with 3,181 units with a workforce of 15,421 people. In the medium/large industry, the food industry category absorbs 3,470 workers.

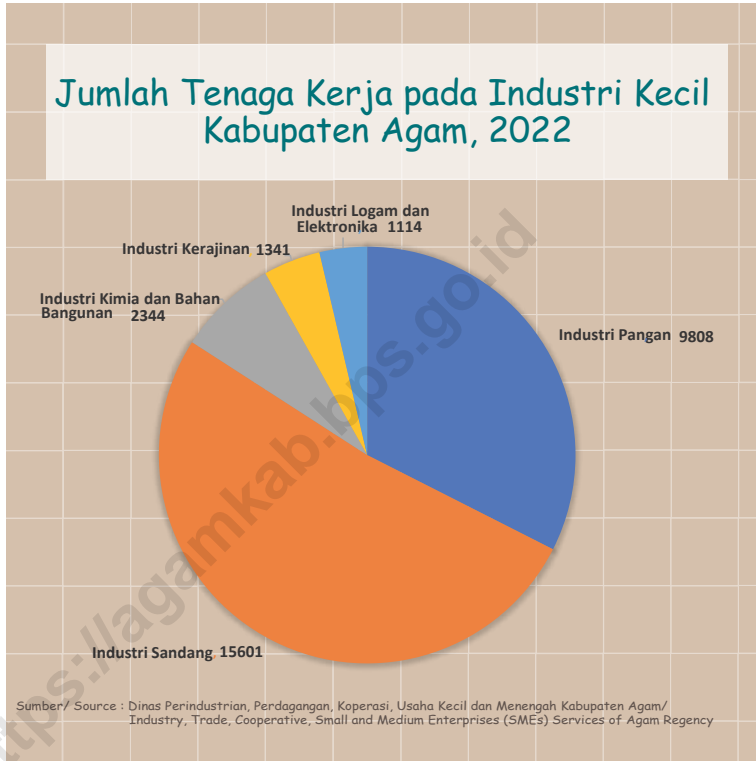
Gambar 6.1
Figures

Jumlah Pelanggan Listrik ULP Baso Kabupaten Agam, 2019–2022
Number of Electricity Customers ULP Baso Agam Regency, 2019–2022



Gambar 6.2
Figures

Jumlah Tenaga Kerja pada industri Kecil di Kabupaten Agam, 2022
Number of Labour at Small Industries in Agam Regency, 2022



6.1 ENERGI / ENERGY

Tabel 6.1.1 Daya Terpasang, Produksi, dan Distribusi Listrik PT. PLN (Persero) pada Cabang/Ranting PLN Menurut Jenis Pemakaian di Kabupaten Agam, 2022
Installed Electricity Power, Production, and Distribution of PT. PLN (Persero) at PLN Branch by Kind of Customer in Agam Regency, 2022

Tarif Tarif	Jenis Pemakaian Kind of Customer	Banyaknya Number of	Daya (K VA) Power (kVA)
(1)	(2)	(3)	(4)
S2	Badan Sosial	4 332	8 244
S3	Badan Sosial	1	690
R1	Rumah Tangga Sederhana	131 511	112 499
R2	Rumah Tangga Menengah	642	2 611
R3	Rumah Tangga Besar	37	455
B1	Usaha Kecil	14 140	21 752
B2	Usaha Sedang	710	10 276
B3	Usaha Besar	2	930
I1	Industri Kecil	36	185
I2	Industri Sedang	50	5 044
I3	Industri Menengah	4	2 355
LB	Layanan Khusus	550	2 869
P1	Gedung Kantor	140	521
P3	Penerangan Jalan Umum	265	454
Kabupaten Agam		152 410	168 884

Sumber/Source: PLN Cabang Bukittinggi/PLN Chapter Bukittinggi

Tabel
Table 6.1.2**Jumlah Pelanggan Listrik Menurut ULP di Kabupaten Agam, 2019–2022**
Number of Electricity Customers by ULP in Agam Regency, 2019–2022

Ranting/Kantor Jaga Branch Office	2018	2019	2020	2021	2022
(1)	(2)	(3)	(4)	(5)	(6)
ULP Baso	37 000	34 408	39 686	41 324	42 791
ULP Bukit Tinggi	15 404	16 117	16 703	17 274	17 906
ULP Koto Tuo	26 626	27 665	28 599	29 659	30 781
ULP Lubuk Basung	47 947	50 792	53 147	55 405	57 939
ULP Lubuk Sikaping	490	506	519	529	529
ULP Padang Panjang	2 183	2 293	2 363	2 417	2 464
Kabupaten Agam	129 650	131 781	141 017	146 608	152 410

Sumber/Source: PLN Cabang Bukittinggi/PLN Chapter Bukittinggi

Tabel
Table 6.1.3

Jumlah Pelanggan dan Air yang Disalurkan Menurut Kecamatan di Kabupaten Agam, 2022
Number of Customers and Distributed Water by Subdistrict in Agam Regency, 2022

Kecamatan Subdistrict	Pelanggan Number of Customers	Air Disalurkan Distributed Water (m ³)	Nilai Value (Rp)
(1)	(2)	(3)	(4)
Tanjung Mutiara	339	65 672	256 964 550
Lubuk Basung	9 888	2 000 950	7 877 994 350
Ampek Nagari	955	237 458	917 524 900
Tanjung Raya	1 661	369 889	1 332 350 800
Matur	561	95 879	374 875 650
IV Koto	213	31 556	122 714 750
Malalak	-	-	-
Banuhampu	-	-	-
Sungai Pua	467	86 344	303 047 950
Ampek Angkek	444	82 733	336 221 400
Canduang	-	-	-
Baso	814	144 266	520 495 150
Tilatang Kamang	-	-	-
Kamang Magek	-	-	-
Palembayan	-	-	-
Palupuh	-	-	-
Kabupaten Agam	15 342	3 114 747	12 042 189 500

Sumber/Source: PDAM Lubuk Basung/Water Supply Company-Lubuk Basung

6.2 INDUSTRI / INDUSTRY

Tabel 6.2.1 Jumlah Industri Kecil dan Tenaga Kerja Menurut Kecamatan di Kabupaten Agam, 2022
Table *Number of Small Industries and Labors by Subdistrict in Agam Regency, 2022*

Kecamatan Subdistrict	Jumlah Industri Kecil (unit) Number of Small Industries	Jumlah Tenaga Kerja (orang) Number of Labors (people)
(1)	(2)	(3)
Tanjung Mutiara	333	1 331
Lubuk Basung	619	2 473
Ampek Nagari	77	303
Tanjung Raya	325	1 264
Matur	743	2 977
IV Koto	900	3 578
Malalak	59	233
Banuhampu	916	3 635
Sungai Pua	313	1 261
Ampek Angkek	1 382	5 504
Canduang	136	517
Baso	327	1 339
Tilatang Kamang	726	2 837
Kamang Magek	188	741
Palembayan	290	1 126
Palupuh	269	1 089
Kabupaten Agam	7 603	30 208

Sumber/Source: Dinas Perindustrian, Perdagangan, Koperasi, Usaha Kecil dan Menengah Kabupaten Agam/ *Industry, Trade, Cooperative, Small and Medium Enterprises (SMEs) Services of Agam Regency*

Tabel
Table 6.2.2

Jumlah Industri Besar/Sedang dan Tenaga Kerja Menurut Kecamatan di Kabupaten Agam, 2022
Number of Middle/Big Industries and Labors by Subdistrict in Agam Regency, 2022

Kecamatan Subdistrict	Jumlah Industri Besar/Sedang (unit) Number of Middle/Big Industries	Jumlah Tenaga Kerja (orang) Number of Labors (people)
(1)	(2)	(3)
Tanjung Mutiara	1	970
Lubuk Basung	1	10
Ampek Nagari	-	-
Tanjung Raya	-	-
Matur	-	-
IV Koto	-	-
Malalak	-	-
Banuhampu	1	45
Sungai Pua	1	40
Ampek Angkek	-	-
Canduang	-	-
Baso	-	-
Tilatang Kamang	-	-
Kamang Magek	2	51
Palembayan	2	2 500
Palupuh	1	30
Kabupaten Agam	9	3 646

Sumber/Source: Dinas Perindustrian, Perdagangan, Koperasi, Usaha Kecil dan Menengah Kabupaten Agam/ Industry, Trade, Cooperative, Small and Medium Enterprises (SMEs) Services of Agam Regency

Tabel 6.2.3 Jumlah Industri Kecil dan Industri Besar/Sedang Sedang Menurut Jenis Industry di Kabupaten Agam, 2022
Number of Small Industries and Middle/Big Industries by Classification in Agam Regency, 2022

Jenis Industri <i>Kind of Industries</i>	Industri Besar/Sedang <i>Big/Middle Industries</i>	Industri Kecil <i>Small Industries</i>
(1)	(2)	(3)
Industri Pangan <i>Food Industry</i>	3	2 926
Industri Sandang <i>Cloth Industry</i>	1	3 230
Industri Kimia dan Bahan Bangunan <i>Chemical and Construction Industry</i>	5	541
Industri Kerajinan <i>Craft Industry</i>	-	586
Industri Logam dan Elektronika <i>Metal and Electronical Industry</i>	-	320
Kabupaten Agam	9	7 603

Sumber/Source: Dinas Perindustrian, Perdagangan, Koperasi, Usaha Kecil dan Menengah Kabupaten Agam/ *Industry, Trade, Cooperative, Small and Medium Enterprises (SMEs) Services of Agam Regency*

**Tabel
Table 6.2.4**

Jumlah Tenaga Kerja pada industri Kecil dan Industri Besar/Sedang Sedang Menurut Jenis Industry di Kabupaten Agam, 2022
Number of Labour in Small Industries and Middle/Big Industries by Classification in Agam Regency, 2022

Jenis Industri <i>Kind of Industries</i>	Industri Besar/Sedang <i>Big/Middle Industries</i>	Industri Kecil <i>Small Industries</i>
(1)	(2)	(3)
Industri Pangan <i>Food Industry</i>	3 470	9 808
Industri Sandang <i>Cloth Industry</i>	40	15 601
Industri Kimia dan Bahan Bangunan <i>Chemical and Construction Industry</i>	136	2 344
Industri Kerajinan <i>Craft Industry</i>	-	1 341
Industri Logam dan Elektronika <i>Metal and Electronical Industry</i>	-	1 114
Kabupaten Agam	3 646	30 208

Sumber/Source: Dinas Perindustrian, Perdagangan, Koperasi, Usaha Kecil dan Menengah Kabupaten Agam/ *Industry, Trade, Cooperative, Small and Medium Enterprises (SMEs) Services of Agam Regency*

BAB Chapter 7

PARIWISATA

Tourism



Jumlah Rumah Makan yang terdapat di **Kabupaten Agam** sebanyak

181 Unit

Number of restaurant in Agam regency



Terdapat **56** Objek wisata menarik yang dapat dikunjungi di **Kabupaten Agam**

There are 56 interesting attraction can be visited in Agam Regency



Serta **719.341** orang wisatawan yang berlibur pada tahun 2022 ke **Kabupaten Agam**

Also 719.341 has visited Agam Regency in 2022

PENJELASAN TEKNIS

1. Wisatawan mancanegara (wisman) ialah setiap pengunjung yang mengunjungi suatu negara di luar tempat tinggalnya, didorong oleh satu atau beberapa keperluan tanpa bermaksud memperoleh penghasilan di tempat yang dikunjungi dan lamanya kunjungan tersebut tidak lebih dari satu tahun (12 bulan). Definisi ini mencakup 2 (dua) kategori wisatawan mancanegara, yaitu :
 - a. Wisatawan (turis) ialah setiap pengunjung seperti definisi di atas yang tinggal paling sedikit 24 jam, akan tetapi tidak lebih dari 1 (satu) tahun di tempat yang dikunjungi, dengan maksud antara lain: berlibur, rekreasi, olah raga, bisnis, menghadiri pertemuan, studi, dan kunjungan dengan alasan kesehatan.
 - b. Excursionist ialah setiap pengunjung seperti definisi di atas yang tinggal kurang dari 24 jam di tempat yang dikunjungi (termasuk "Cruise passengers"). Cruise Passengers ialah setiap pengunjung yang tiba di suatu negara di mana mereka tidak menginap di akomodasi yang tersedia di negara tersebut.
2. Rata-rata lama tinggal adalah rata-rata waktu tinggal wisatawan mancanegara di Indonesia untuk satu kali kunjungan.

TECHNICAL NOTES

1. *An International Visitor is any person visiting a country other than his usual place of residence for any reason other than for earning income in the country visited, and the length of stay is no more than one year (12 months). This definition covers two categories of foreign visitors, namely :*
 - a. *"Tourist" is any visitor staying for at least 24 hours, but no more than one year, in the country visited, with the intention of visiting, and for any of these purposes: Pleasure, recreation and sports, Business, visiting friends and relatives, missions, attending meetings, conferences, visit for health reasons and study,*
 - b. *"Excursionist" is any visitor staying less than 24 hours in the country visited including, "Cruise Passengers", i.e, visitors arriving in a country without staying in any accommodation available in the visited country.*
2. *Average length of stay is the average stay duration of foreign visitor in Indonesia for one trip.*

3. Usaha penyediaan akomodasi adalah usaha yang menyediakan pelayanan penginapan yang dapat dilengkapi dengan pelayanan pariwisata lainnya. Usaha penyediaan akomodasi dapat berupa hotel, vila, pondok wisata, bumi perkemahan, persinggahan karavan, dan akomodasi lainnya yang digunakan untuk tujuan pariwisata.
 4. Hotel adalah penyediaan akomodasi secara harian berupa kamar-kamar di dalam satu bangunan yang dapat dilengkapi dengan jasa pelayanan makan dan minum, kegiatan hiburan dan atau fasilitas lainnya, Hotel terdiri dari hotel berbintang dan hotel non- bintang.
 5. Hotel bintang adalah usaha penyediaan jasa pelayanan penginapan, makan minum serta jasa lainnya bagi umum dengan menggunakan sebagian atau seluruh bangunan. Usaha ini dikelola secara komersial serta memenuhi ketentuan persyaratan sebagai hotel bintang (termasuk berlian) yang ditetapkan dalam surat keputusan instansi yang membinanya. Misalnya hotel bintang lima, hotel bintang empat dan seterusnya.
3. *The business of providing accommodation is a business that provides specialty services that can be equipped with other tourism services. It includes hotel, villa, cottage, camping, caravan stop, and other accommodation that are used for tourism purposes*
 4. *Hotel is a daily supply of accommodation rooms within a building which can be equipped with eating and drinking services, entertainment activities and/or other facilities, Hotel consists of a classified hotel and a non-classified hotel.*
 5. *A star hotel is the business of providing an accommodation, eating and drinking as well as other services for the public by using a building or a part of a building. It is managed commercially and meets specified requirements as a star hotel (including diamonds) set forth in the decree of fostering agency. For example, five star hotel, four star hotel, and so on.*

ULASAN**DESCRIPTION**

Terdapat 40 rumah makan/restoran di Kecamatan Baso dari 216 rumah makan/restoran yang terdaftar di Dinas Pariwisata, Pemuda dan Olah Raga pada tahun 2022. Jumlah ini tidak ada mengalami perubahan dibandingkan tahun 2021, yang tercatat sebanyak 40 rumah makan dari 210 rumah makan/restoran yang ada.

Berdasarkan jenis objek wisata, terdapat sebanyak 42 objek wisata alam di Kabupaten Agam.

Setiap kecamatan di kabupaten memiliki anatar 1-3 band rakyat pada tahun 2022, untuk kelompok randai, 23 persen kelompok randai berada di Kecamatan Tanjung Raya.

Selama 2022, karena kebijakan Pembatasan Sosial Berskala Besar (PSBB) di Sumatera Barat, selama Maret sampai dengan Mei 2022, semua objek wisata di Kabupaten Agam ditutup, sehingga tidak ada wisatawan nusantara dan wisatawan mancanega yang berkunjung ke Kabupaten Agam selama periode tersebut. Tercatat selama tahun 2022, jumlah wisatawan nusantara terbanyak berada pada Januari 2022 dengan total kunjungan sebanyak 93.638 kunjungan.

There are 40 restaurants/restaurants in Baso District from 216 restaurants/restaurants registered with the Tourism, Youth and Sports Office in 2022. This number has not changed compared to 2021, which recorded 40 restaurants from 210 restaurants/restaurants. existing restaurant.

Based on the type of tourist attraction, there are as many as 42 natural attractions in Agam Regency.

Each sub-district in the district has between 1-3 people's bands in 2022, for the randai group, 23 percent of the randai group is in Tanjung Raya District.

During 2022, due to the Large-Scale Social Restrictions (PSBB) policy in West Sumatra, during March to May 2022, all tourist attractions in Agam Regency are closed, so that no domestic tourists and foreign tourists visit Agam Regency during that period. It was recorded that during 2022, the highest number of domestic tourists was in January 2022 with a total of 93,638 visits.

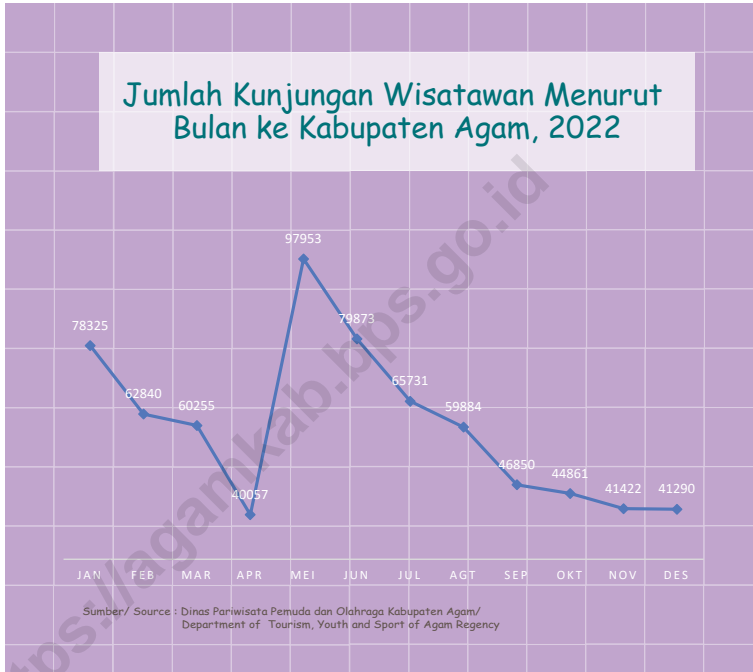
Gambar 7.1
Figures

Jumlah Kelompok Kesenian Daerah di Kabupaten Agam, 2022
Number of Traditional Art Group in Agam Regency, 2022



Gambar 7.2
Figures

Jumlah Kunjungan Wisatawan Menurut Bulan di Kabupaten Agam, 2022
Number of Tourist Visit by Month in Agam Regency, 2022



Tabel
Table 7.1**Jumlah Rumah Makan/Restoran Menurut Kecamatan di Kabupaten Agam, 2019–2022**
Number of Restaurants by Subdistrict in Agam Regency, 2020–2022

Kecamatan Subdistrict	2020	2021	2022
(1)	(3)	(4)	(5)
Tanjung Mutiara	10	11	29
Lubuk Basung	19	55	62
Ampek Nagari	4	4	2
Tanjung Raya	20	20	24
Matur	7	8	3
IV Koto	1	13	5
Malalak	1	2	-
Banuhampu	16	16	24
Sungai Pua	9	9	4
Ampek Angkek	30	30	5
Canduang	15	15	1
Baso	40	40	13
Tilatang Kamang	13	13	11
Kamang Magek	6	6	-
Palembayan	3	3	-
Palupuh	4	4	-
Kabupaten Agam	210	216	181

Sumber/Source: Dinas Pariwisata Pemuda dan Olahraga Kabupaten Agam/Department of Tourism, Youth and Sport of Agam Regency

Tabel 7.2
Table

Jumlah Objek Wisata Menurut Jenis dan Kecamatan di Kabupaten Agam, 2022
Number of Tourism Object by Kind and Subdistricts in Agam Regency, 2022

Kecamatan Subdistrict	Objek Wisata Tourism		Jumlah Total
	Alam Nature	Minat Khusus Special Interest	
(1)	(2)	(3)	(4)
Tanjung Mutiara	5	-	5
Lubuk Basung	-	4	4
Ampek Nagari	3	1	4
Tanjung Raya	7	1	8
Matur	1	2	3
IV Koto	3	-	3
Malalak	3	-	3
Banuhampu	2	-	2
Sungai Pua	1	1	2
Ampek Angkek	-	-	-
Canduang	2	-	2
Baso	3	2	5
Tilatang Kamang	-	-	-
Kamang Magek	6	1	7
Palembayan	4	1	5
Palupuh	2	1	3
Kabupaten Agam	42	14	56

Sumber/Source: Dinas Pariwisata Pemuda dan Olahraga Kabupaten Agam/Department of Tourism, Youth and Sport of Agam Regency

Tabel 7.3
Table**Jumlah Kelompok Kesenian Daerah Menurut Kecamatan di Kabupaten Agam, 2021**
Number of Traditional Art Group by Subdistricts in Agam Regency, 2021

Kecamatan Subdistricts	Band Rakyat Public Band	Randai Randai	Rebana Rebana	Salung Salung
(1)	(2)	(3)	(4)	(5)
Tanjung Mutiara	2	2	2	2
Lubuk Basung	3	18	5	12
Ampek Nagari	1	5	2	5
Tanjung Raya	2	25	5	20
Matur	2	3	1	3
IV Koto	1	7	2	7
Malalak	1	4	2	4
Banuhampu	2	-	-	-
Sungai Pua	2	7	3	7
Ampek Angkek	1	3	5	3
Canduang	1	-	-	-
Baso	1	5	3	5
Tilatang Kamang	2	8	8	8
Kamang Magek	1	8	8	8
Palembayan	1	7	5	7
Palupuh	1	7	4	7
Kabupaten Agam	24	109	55	98

Lanjutan Tabel/*Continued Table 7.3*

Kecamatan Subdistricts	Indang Indang	Rebab Rebab	Tari Tari	Debus Debus	Jumlah Total
(1)	(6)	(7)	(8)	(9)	(10)
Tanjung Mutiara	-	-	5	1	14
Lubuk Basung	-	-	15	-	53
Ampek Nagari	-	-	4	-	17
Tanjung Raya	1	-	23	-	76
Matur	-	-	3	-	12
IV Koto	-	-	5	-	22
Malalak	-	-	4	-	15
Banuhampu	-	-	-	-	2
Sungai Pua	-	-	7	-	26
Ampek Angkek	-	-	3	-	15
Canduang	-	-	-	-	1
Baso	-	-	3	-	17
Tilatang Kamang	-	-	5	-	31
Kamang Magek	-	-	5	-	30
Palembayan	-	-	5	-	25
Palupuh	-	-	4	-	23
Kabupaten Agam	1	-	91	1	379

Sumber/*Source*: Dinas Pendidikan dan Kebudayaan Kabupaten Agam/*Department of Education and Culture of Agam Regency*

Tabel 7.4
Table

Jumlah Kunjungan Wisatawan Menurut Bulan dan Jenis Wisatawan di Kabupaten Agam, 2021-2022
Number of Tourist Visit by Month and Kind of Tourist in Agam Regency, 2021-2022

Bulan Month	2021		
	Wisatawan Nusantara Domestic Tourist	Wisatawan Mancanegara Foreign Tourist	Jumlah Total
(1)	(2)	(3)	(4)
Januari/January	93 623	15	93 638
Februari/February	82 562	2	82 564
Maret/March	79 976	3	79 979
April/April	60 561	-	60 561
Mei/May	48 420	-	48 420
Juni/June	37 410	-	37 410
Juli/July	26 437	10	26 447
Agustus/August	34 378	5	34 383
September/September	42 514	2	42 516
Oktober/October	58 596	-	58 596
November/November	66 740	7	66 747
Desember/December	78 641	-	78 641
Kabupaten Agam	709 858	44	709 902

Lanjutan Tabel/Continued Table 7.4

Bulan Month	2022		
	Wisatawan Nusantara Domestic Tourist	Wisatawan Mancanegara Foreign Tourist	Jumlah Total
(1)	(3)	(4)	(5)
Januari/January	78 325	-	78 325
Februari/February	62 840	-	62 840
Maret/March	60 255	-	60 255
April/April	40 057	-	40 057
Mei/May	97 953	-	97 953
Juni/June	79 873	-	79 873
Juli/July	65 711	20	65 731
Agustus/August	59 884	-	59 884
September/September	46 850	-	46 850
Oktober/October	44 861	-	44 861
November/November	41 422	-	41 422
Desember/December	41 287	3	41 290
Kabupaten Agam	719 318	23	719 341

Sumber/Source: Dinas Pariwisata Pemuda dan Olahraga Kabupaten Agam/Department of Tourism, Youth and Sport of Agam Regency

Tabel
Table 7.5

**Jumlah Fasilitas, Kamar dan Tempat Tidur menurut
Klasifikasi di Kabupaten Agam, 2022**
*Number of Facility, Number of Room and Number of Bed by
Classification in Agam Regency, 2022*

Klasifikasi <i>Classification</i>	Jumlah Fasilitas <i>Number of Facility</i>	Jumlah Kamar <i>Number of Room</i>	Jumlah Tempat Tidur <i>Number of Bed</i>
(1)	(2)	(3)	(4)
Hotel Bintang			
Akomodasi Lainnya			
Kabupaten Agam			

Sumber/Source: BPS-VHTL/BPS-VHTL

Tabel
Table 7.6

Tingkat Penghunian Kamar Hotel Berbintang menurut Bulan dan Kelas Hotel Kabupaten Agam, 2021-2022
Room Occupancy Rate in Star Hotel by Month and Hotel Class Agam Regency, 2021-2022

Bulan Month	Tingkat Penghunian Kamar	
	2021	2022
(1)	(2)	(3)
Januari/January		
Februari/February		
Maret/March		
April/April		
Mei/May		
Juni/June		
Juli/July		
Agustus/August		
September/September		
Oktober/October		
November/November		
Desember/December		

Sumber/Source: BPS-VHTS/BPS-VHTS

Tabel
Table 7.7

**Tingkat Pemakaian Tempat Tidur Hotel Berbintang
menurut Bulan dan Kelas Hotel Kabupaten Agam, 2021-
2022**
*Bed Occupancy Rate in Star Hotel by Month and Hotel Class
Agam Regency, 2021-2022*

Bulan Month	Tingkat Pemakaian Tempat Tidur	
	2021	2022
(1)	(2)	(3)
Januari/January		
Februari/February		
Maret/March		
April/April		
Mei/May		
Juni/June		
Juli/July		
Agustus/August		
September/September		
Oktober/October		
November/November		
Desember/December		

Sumber/Source: BPS-VHTS/BPS-VHTS

Tabel 7.8
Table

Rata-rata Lama Menginap Tamu Asing pada Hotel Berbintang menurut Bulan dan Kelas Hotel Kabupaten Agam, 2021-2022
Average Length of Stay of Foreign Guest in Star Hotel by Month and Hotel Class Agam Regency, 2021-2022

Bulan Month	Rata-rata Lama Menginap	
	2021	2022
(1)	(2)	(3)
Januari/January		
Februari/February		
Maret/March		
April/April		
Mei/May		
Juni/June		
Juli/July		
Agustus/August		
September/September		
Oktober/October		
November/November		
Desember/December		

Sumber/Source: BPS-VHTS/BPS-VHTS

Tabel
Table 7.9

Rata-rata Lama Menginap Tamu Dalam Negeri pada Hotel Berbintang menurut Bulan dan Kelas Hotel Kabupaten Agam, 2021-2022
Average Length of Stay of Indonesian Guest in Star Hotel by Month and Hotel Class Agam Regency, 2021-2022

Bulan Month	Rata-rata Lama Menginap	
	2021	2022
(1)	(2)	(3)
Januari/January		
Februari/February		
Maret/March		
April/April		
Mei/May		
Juni/June		
Juli/July		
Agustus/August		
September/September		
Oktober/October		
November/November		
Desember/December		

Sumber/Source: BPS-VHTS/BPS-VHTS








BAB
Chapter
8

**TRANSPORTASI
DAN KOMUNIKASI**

*Transportation and
Communication*

**Jumlah Kendaraan Bermotor yang Balik Nama
Pada Samsat Lubuk Basung Tahun 2022**

Number of vehicle name change at Samsat Lubuk Basung in 2022

			
	89	0	0
	1 159	1	15
	3 949	0	41
	62	30	1
	5	16	0

PENJELASAN TEKNIS

1. Kendaraan bermotor adalah setiap kendaraan yang digerakkan oleh peralatan teknik yang ada pada kendaraan tersebut, biasanya digunakan untuk angkutan orang atau barang di atas jalan raya selain kendaraan yang berjalan di atas rel. Kendaraan bermotor yang dicatat adalah semua jenis kendaraan kecuali kendaraan bermotor TNI/Polri dan Korps Diplomatik.
2. Mobil penumpang adalah setiap kendaraan bermotor yang dilengkapi dengan tempat duduk untuk sebanyak-banyaknya delapan orang, tidak termasuk tempat duduk untuk pengemudi, baik dilengkapi atau tidak dilengkapi bagasi.
3. Mobil bis adalah setiap kendaraan bermotor yang dilengkapi dengan tempat duduk untuk lebih dari delapan orang, tidak termasuk tempat duduk untuk pengemudi, baik dilengkapi atau tidak dilengkapi bagasi.
4. Mobil truk adalah setiap kendaraan bermotor yang digunakan untuk angkutan barang, selain mobil penumpang, mobil bis dan kendaraan bermotor roda dua.
5. Kantor Pos adalah tempat pemberi pelayanan komunikasi tertulis dan atau surat elektronik, layanan paket, layanan logistik, layanan transaksi keuangan, dan

TECHNICAL NOTES

1. *Motor vehicles are any kind of vehicles motorized by machine set up in those vehicles, they are usually used for transporting peoples or goods on roads except vehicles moving along a railway line. The data cover all kinds of motor vehicles except those belong to Indonesia Army Force Indonesian State Police and Diplomatic Corps.*
2. *Passenger cars are any motor vehicles with no more than eight seats, excluding seat for driver, it can be with or without hoot.*
3. *Buses are large passenger cars having seats for more than eight passengers, excluding seat for driver, it can be with or without hoot.*
4. *Trucks are any motor vehicles used to transport goods excluding passenger cars, buses, and motorcycles.*
5. *Post Office is a service provider facility of written communication and or electronic mail, parcel service, logistics services, financial transaction services, and postal*

layanan keagenan pos untuk kepentingan umum. Rumah pos berfungsi sama seperti kantor pos dan kantor pos pembantu, bedanya rumah pos biasanya terletak di daerah terpencil.

services to the public. Postal house has the same function as the post office and subsidiary of post office, the difference is that postal house is usually located in remote areas.

<https://lagamkab.bps.go.id>

ULASAN**DESCRIPTION****Transportasi**

Terdapat 2.021,72 km jalan di Kabupaten Agam pada tahun 2022 dimana sepanjang 138,56 km merupakan jalan negara yang berstatus baik dengan permukaan hotmix; 188,53 km jalan provinsi yang keseluruhannya telah di hotmix; dan berstatus baik dan 1.694,63 km sisanya merupakan jalan kabupaten dengan 21,21 persennya masih kerikil dan tanah selain itu 9,30 persen jalannya masih berstatus rusak berat.

Kabupaten Agam dengan kondisi geografis yang dilalui oleh banyak sungai dan anak sungai, membutuhkan jembatan sebagai penghubung satu wilayah dengan wilayah lainnya. Dari catatan Dinas Pekerjaan Umum dan Tata Ruang, tercatat sebanyak 319 jembatan di Kabupaten Agam, yang tersebar di semua kecamatan yang ada. Kecamatan Lubuk Basung merupakan kecamatan yang memiliki jumlah jembatan terbanyak yaitu sebanyak 67 jembatan, diikuti oleh Kecamatan Ampek Nagari dengan 32 jembatan.

Sebanyak 744 unit kendaraan dinyatakan wajib uji di UPKB Kabupaten Agam pada tahun 2022, 153 unit berjenis truck, dan 405 unit berjenis pick up.

Komunikasi

Berdasarkan data Dinas Komunikasi dan Informasi Kabupaten Agam, pada

Transportation

There are 2,021.72 km of roads in Agam Regency in 2022 of which 138.56 km are state roads with good status with hot mix surfaces; 188.53 km of provincial roads, all of which have been hotmixed; and the status is good and the remaining 1,694.63 km are district roads with 21.21 percent of them still gravel and soil apart from that 9.30 percent of the roads are still severely damaged.

Agam Regency with its geographical condition that is traversed by many rivers and tributaries, requires a bridge to connect one region to another. From the records of the Department of Public Works and Spatial Planning, there are 319 bridges in Agam Regency, which are spread across all existing sub-districts. Lubuk Basung sub-district is the sub-district that has the highest number of bridges with 67 bridges, followed by Ampek Nagari sub-district with 32 bridges.

A total of 744 units of vehicles were declared mandatory for testing at the Agam Regency UPKB in 2022, 153 units of the truck type, and 405 units of the pick up type.

Communication

Based on data from the Communication and Information Office

tahun 2022 terdapat 181 menara telekomunikasi yang tersebar di enam belas kecamatan di Kabupaten Agam, melayani provider Telkomsel, Indosat, XL Axiata, Friend/Protelindo. 55,24 persen merupakan tower untuk provider telkomsel, dan 24 unit lainnya merupakan tower bersama.

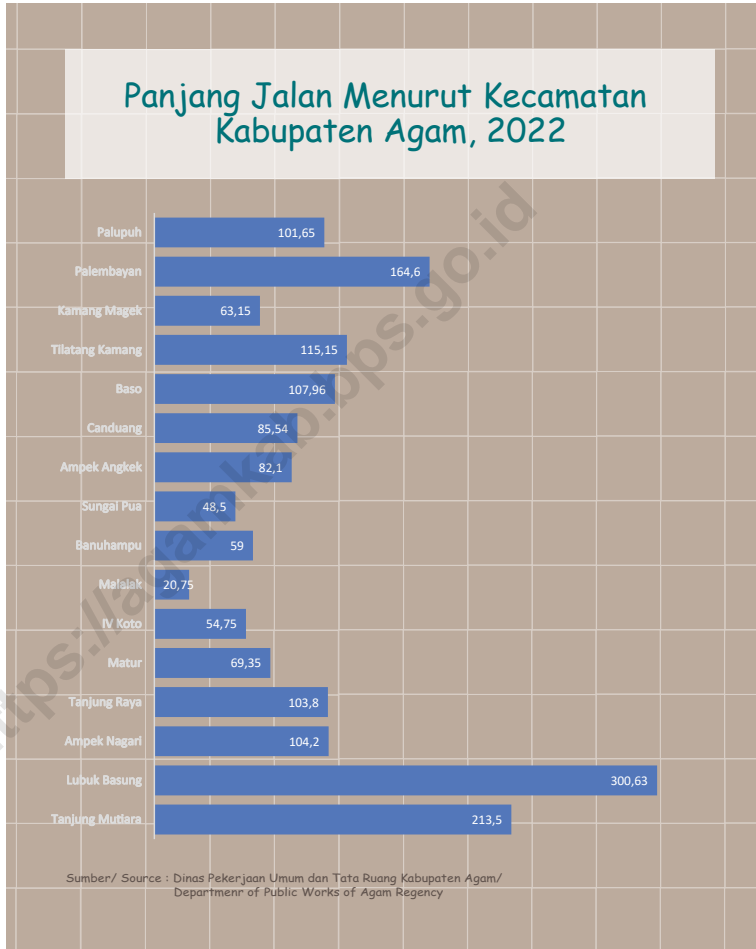
Terdapat 12 unit pos pembantu di Kabupaten Agam pada tahun 2022. Sebanyak enam kecamatan tidak memiliki pos pembantu yaitu Kecamatan Ampek Nagari, Iv Koto, Malalak, Sungai Pua, Canduang dan Kamang Magek. Sebanyak 17.014 Pos Express dan 56.179 Pos Kilat Khusus yang dikirimkan pada tahun 2022, sementara itu 10.319 Pos Express dan 68.115 Pos Kilat Khusus yang masuk.

of Agam Regency, in 2022 there will be 181 telecommunication towers spread across sixteen sub-districts in Agam Regency, serving providers Telkomsel, Indosat, XL Axiata, Friend/Protelindo. 55.24 percent are towers for Telkomsel providers, and the other 24 units are joint towers.

There are 12 units of sub-posts in Agam Regency in 2022. Six sub-districts do not have sub-districts, namely Ampek Nagari, Iv Koto, Malalak, Sungai Pua, Canduang and Kamang Magek sub-districts. A total of 17,014 Express Posts and 56,179 Special Express Posts were sent in 2022, meanwhile 10,319 Express Posts and 68,115 Special Express Posts entered.

Gambar 8.1
Figures

Panjang Jalan Menurut Kecamatan di Kabupaten Agam (km), 2022
Length of Roads by Subdistrict in Agam Regency (km), 2022



Gambar 8.2
Figures

Panjang Jalan Menurut Jenis Permukaan Jalan di Kabupaten Agam (km), 2022
Length of Roads by Road Surface Type in Agam Regency (km), 2022



8.1 TRANSPORTASI / TRANSPORTATION

Tabel 8.1.1 Panjang Jalan¹ Menurut Tingkat Kewenangan Pemerintahan di Kabupaten Agam (km), 2020–2022
Table 8.1.1 Length of Roads¹ by Level of Government Authority in Agam Regency (km), 2020–2022

Tingkat Kewenangan Pemerintahan Level of Government Authority	2020	2021	2022
(1)	(2)	(3)	(4)
Negara ² /State ²	138.56	138.56	138.56
Provinsi/Province	188.53	188.53	188.53
Kabupaten/Kota Regency/Municipality	1 694.63	1 694.63	1 694.63
Jumlah/Total	2 021.72	2 021.72	2 021.72

Catatan/Note: ¹ Data tidak termasuk panjang jalan tol/Excluding toll road

² Berdasarkan Keputusan Menteri Pekerjaan Umum dan Perumahan Rakyat No. 248/KPTS/M/2017/Based on Public Work and Public Housing Ministerial Decree No. 248/KPTS/M/2017

Sumber/Source: Dinas Pekerjaan Umum dan Tata Ruang Kabupaten Agam/Department of Public Works of Agam Regency

Tabel
Table 8.1.2

Panjang Jalan Kabupaten Menurut Jenis Permukaan Jalan menurut Kecamatan di Kabupaten Agam (km), 2022
Length of District Roads by Type of Road Surface by Subdistrict in Agam Regency (km), 2022

Kecamatan Subdistrict	Jenis Permukaan Jalan Km) Kind of Road (Km)				Jumlah Total
	Aspal Asphalt	Beton Rigid	Kerikil Gravel	Tanah Land	
(1)	(2)	(3)	(4)	(5)	(6)
Tanjung Mutiara	94.09	19.50	49.03	50.89	213.50
Lubuk Basung	194.82	31.74	46.01	28.06	300.63
Ampek Nagari	53.67	17.60	30.44	2.50	104.20
Tanjung Raya	73.31	23.39	0.52	6.58	103.80
Matur	35.82	30.96	0.17	2.40	69.35
IV Koto	23.30	28.15	0.10	3.20	54.75
Malalak	16.75	4.00	0.00	0.00	20.75
Banuhampu	49.40	9.40	0.20	0.00	59.00
Sungai Pua	36.43	11.48	0.20	0.40	48.50
Ampek Angkek	78.03	2.58	1.34	0.15	82.10
Canduang	59.77	25.09	0.20	0.48	85.54
Baso	80.87	21.52	2.04	3.54	107.96
Tilatang Kamang	75.88	36.55	0.52	2.20	115.15
Kamang Magek	41.30	18.49	0.09	3.27	63.15
Palembayan	59.80	62.00	18.05	24.75	164.60
Palupuh	36.37	31.78	3.12	30.39	101.65
Kabupaten Agam	1 009.59	374.22	152.01	158.81	1 694.63

Sumber/Source: Dinas Pekerjaan Umum dan Tata Ruang Kabupaten Agam/Departmen of Public Works of Agam Regency

Tabel 8.1.3 Panjang Jalan Menurut Status dan Jenis Permukaan Jalan (Km) di Kabupaten Agam, 2022
Length of Road by Surface Type and Status (Km) in Agam Regency, 2022

Jenis Jalan <i>Kind of Street</i>	Jenis Permukaan Jalan Km) <i>Kind of Road (Km)</i>			
	Hotmix/Lapen/ Macadam	Cat Beton <i>Cast Concrete</i>	Kerikil <i>Gravel</i>	Tanah <i>Land</i>
(1)	(2)	(3)	(4)	(5)
Jalan Nasional	138.56	-	-	-
Jalan Provinsi	188.53	-	-	-
Jalan Kabupaten	1 009.59	374.22	152.01	158.81
Jumlah	1 336.68	374.22	152.01	158.81

Sumber/Source: Dinas Pekerjaan Umum dan Tata Ruang Kabupaten Agam/Department of Public Works of Agam Regency

Tabel 8.1.4 Panjang Jalan Menurut Status dan Kondisi Permukaan Jalan (Km) di Kabupaten Agam, 2022
Table 8.1.4 Length of Road by Surface Condition and Status (Km) in Agam Regency, 2022

Jenis Jalan Kind of Street	Kondisi Permukaan Jalan Km Condition of Road (Km)			Jumlah Total
	Baik Good	Rusak Ringan Medium	Rusak Berat Bad	
(1)	(2)	(3)	(4)	(5)
Jalan Nasional	138.56	-	-	138.56
Jalan Provinsi	188.53	-	-	188.53
Jalan Kabupaten	1 267.84	271.07	155.72	1 694.63
Jumlah	1 594.93	271.07	155.72	2 021.72

Sumber/Source: Dinas Pekerjaan Umum dan Tata Ruang Kabupaten Agam/Department of Public Works of Agam Regency

Tabel 8.1.5
Table

Jumlah Jembatan Menurut Kecamatan di Kabupaten Agam, 2022
Number of Bridge According to Subdistri in Agam Regency, 2022

Kecamatan Subdistrict	Jumlah Jembatan Number of Bridge
(1)	(2)
Tanjung Mutiara	31
Lubuk Basung	68
Ampek Nagari	32
Tanjung Raya	23
Matur	7
IV Koto	6
Malalak	4
Banuhampu	3
Sungai Pua	3
Ampek Angkek	28
Canduang	12
Baso	12
Tilatang Kamang	17
Kamang Magek	17
Palembayan	31
Palupuh	26
Kabupaten Agam	320

Sumber/Source: Dinas Pekerjaan Umum dan Tata Ruang Kabupaten Agam/Department of Public Works of Agam Regency

Tabel 8.1.6 Jumlah Kendaraan Wajib Uji di Kabupaten Agam Berdasarkan Jenis Kendaraan (Unit), 2012-2022
Table 8.1.6 Amount of Motor Vehicle Obligated to Test Immearsurable of Agam Regency Based on Kind of Vehicles, 2012-2022

Tahun Year	Mobil Penumpang Car Passenger			Mobil Barang Estate Car		
	Oplet Jipney	Angkutan Sewa Transportation of Rent	Taxi Taxi	Truck Truck	Pick Up Pick Up	Tangki Tank
(1)	(2)	(3)	(4)	(5)	(6)	(7)
2012	9	10	-	1 096	1 638	10
2013	15	12	-	1 158	1 733	13
2014	18	16	-	1 152	1 835	14
2015	14	16	-	1 141	1 817	13
2016	9	16	-	1 079	1 835	13
2017	9	16	-	1 069	1 817	13
2018	-	16	-	1 029	1 709	13
2019	-	18	-	1 038	1 795	13
2020	-	18	-	1 038	1 795	13
2021	-	10	-	153	405	5
2022	14	-	-	897	3 016	11

Lanjutan Tabel/*Continued Table* 8.1.6

Tahun Year	Mobil Bus Car Bus		Mobil Barang Estate Car		Jumlah Total
	Bus Bus	Mini Bus Mini Bus	Tempelan Patching	Gandengan Tow	
(1)	(8)	(9)	(10)	(11)	(12)
2012	144	759	-	-	3 666
2013	149	746	-	-	3 826
2014	149	723	-	-	3 905
2015	136	693	-	-	3 830
2016	127	666	-	-	3 745
2017	125	666	-	-	3 715
2018	107	666	-	-	3 540
2019	112	567	-	-	3 543
2020	77	549	-	-	3 490
2021	17	154	-	-	744
2022	82	813	-	-	4 833

Sumber/Source: Dinas Perhubungan Kabupaten Agam/Transportation Department of Agam Regency

Tabel 8.1.7 Jumlah Kendaraan Bermotor yang Telah Uji Berkala di UPKB Kabupaten Agam (Unit), 2022
Number of Motor Vehicle Oblig at Agam Regency, 2022

Jenis Kendaraan <i>Kind of Vehicles</i>	Status <i>Status</i>			Jumlah <i>Total</i>
	Umum <i>Public</i>	Tak Umum <i>Non Public</i>	Dinas <i>Services</i>	
(1)	(2)	(3)	(4)	(5)
Oplet	12	2	-	14
Angkutan Sewa	-	-	-	-
Taxi	-	-	-	-
Bus	41	41	-	82
Mini Bus	726	87	-	813
Truck	425	472	-	897
Pick Up	53	2963	-	3016
Tangki	1	10	-	11
Kereta Tempelan	-	-	-	-
Kereta Gandengan	-	-	-	-
Jumlah	1258	3575	0	4833

Sumber/Source: Dinas Perhubungan Kabupaten Agam/Transportation Department of Agam Regency

Tabel 8.1.8 Jumlah Kendaraan Bermotor Wajib Uji di UPKB Kabupaten Agam Berdasarkan Status (Unit), 2022
Number of Motor Vehicle Oblig to Test at Agam Regency Based on Status, 2022

Jenis Kendaraan <i>Kind of Vehicles</i>	Status <i>Status</i>			Jumlah <i>Total</i>
	Umum <i>Public</i>	Tak Umum <i>Non Public</i>	Dinas <i>Services</i>	
(1)	(2)	(3)	(4)	(5)
Oplet	12	2	-	14
Angkutan Sewa	-	-	-	-
Taxi	-	-	-	-
Bus	41	41	-	82
Mini Bus	726	87	-	813
Truck	425	472	-	897
Pick Up	53	2963	-	3016
Tangki	1	10	-	11
Kereta Tempelan	-	-	-	-
Kereta Gandengan	-	-	-	-
Jumlah	1258	3575	0	4833

Sumber/Source: Dinas Perhubungan Kabupaten Agam/Transportation Department of Agam Regency

Tabel 8.1.9 Jumlah Kendaraan Bermotor yang Terdaftar pada Samsat Lubuk Basung Berdasarkan Jenis Kendaraan (Unit), 2022
Number of Motor Vehicle Registered to Samsat Lubuk Basung by Kind of Vehicle, 2022

Jenis Kendaraan Kind of Vehicles	Jenis Plat Plate Type			Jumlah Total
	Plat Hitam Black Plate	Plat Kuning Yellow Plate	Plat Merah Red Plate	
(1)	(2)	(3)	(4)	(5)
Sedan/Saloon Car	311	-	4	315
Jeep/Jeep	408		7	415
Minibus/Mini Bus	4 936	38	128	5 102
Bus Mikro/Micro Bus	16	73	14	103
Bus/Bus	-	-	-	-
Pickup/Pick Up	1 502	2	29	1 533
Blind Van/Blind Van	12	-	-	12
Truk Ringan/Light Truck	417	151	11	579
Truk/Truck	36	55	-	91
Sepeda Motor Roda 2/ 2 Wheel Bike	24 932	-	721	25 653
Sepeda Motor Roda 3/ 3 Wheel Bike	1	-	20	21
Jumlah	32 571	319	934	33 824

Sumber/Source: Samsat Lubuk Basung/Lubuk Basung Samsat

Tabel 8.1.10
Table

Jumlah Kendaraan Bermotor yang Balik Nama pada Samsat Lubuk Basung Berdasarkan Jenis Kendaraan (Unit), 2022
Number of Motor Vehicle Name Change at Samsat Lubuk Basung by Kind of Vehicle, 2022

Jenis Kendaraan <i>Kind of Vehicles</i>	Jenis Plat <i>Plate Type</i>			Jumlah <i>Total</i>
	Plat Hitam <i>Black Plate</i>	Plat Kuning <i>Yellow Plate</i>	Plat Merah <i>Red Plate</i>	
(1)	(2)	(3)	(4)	(5)
Sedan/Saloon Car	89	-	-	89
Jeep/Jeep	118	-	-	118
Minibus/Mini Bus	1 159	1	15	1 175
Bus Mikro/Micro Bus	2	5	-	7
Bus/Bus	-	-	-	-
Pickup/Pick Up	257	-	2	259
Blind Van/Blind Van	2	-	-	2
Truk Ringan/Light Truck	62	30	1	93
Truk/Truck	5	16	-	21
Sepeda Motor Roda 2/ 2 Wheel Bike	3 949	-	41	3 990
Sepeda Motor Roda 3/ 3 Wheel Bike	-	-	11	11
Jumlah	5 643	52	70	5 765

Sumber/Source: Samsat Lubuk Basung/Lubuk Basung Samsat

Tabel 8.1.11 Jumlah Kendaraan Bermotor yang Terdaftar pada Samsat Bukittinggi Berdasarkan Jenis Kendaraan (Unit), 2022
Number of Motor Vehicle Registered to Samsat Bukittinggi by Kind of Vehicle, 2022

Jenis Kendaraan <i>Kind of Vehicles</i>	Jenis Plat <i>Plate Type</i>			Jumlah <i>Total</i>
	Plat Hitam <i>Black Plate</i>	Plat Kuning <i>Yellow Plate</i>	Plat Merah <i>Red Plate</i>	
(1)	(2)	(3)	(4)	(5)
Sedan/Saloon Car	802	-	-	802
Jeep/Jeep	900	-	2	902
Minibus/Mini Bus	9 396	258	30	9 684
Bus Mikro/Micro Bus	47	10	6	63
Bus/Bus	-	-	-	-
Pickup/Pick Up	2 104	4	14	2 122
Blind Van/Blind Van	168	-	-	168
Truk Ringan/Light Truck	412	4	27	443
Truk/Truck	58	20	-	78
Sepeda Motor Roda 2/ 2 Wheel Bike	44 141	-	160	44 301
Sepeda Motor Roda 3/ 3 Wheel Bike	9	-	6	15
Jumlah	58 037	296	245	58 578

Sumber/Source: Samsat Bukittinggi/Bukittinggi Samsat

Tabel 8.1.12
Table

Jumlah Kendaraan Bermotor yang Balik Nama pada Samsat Bukittinggi Berdasarkan Jenis Kendaraan (Unit), 2022
Number of Motor Vehicle Name Change at Samsat Bukittinggi by Kind of Vehicle, 2022

Jenis Kendaraan <i>Kind of Vehicles</i>	Jenis Plat <i>Plate Type</i>			Jumlah <i>Total</i>
	Plat Hitam <i>Black Plate</i>	Plat Kuning <i>Yellow Plate</i>	Plat Merah <i>Red Plate</i>	
(1)	(2)	(3)	(4)	(5)
Sedan/Saloon Car	194	-	-	194
Jeep/Jeep	197	-	-	197
Minibus/Mini Bus	1 904	-	1	1 905
Bus Mikro/Micro Bus	7	-	1	8
Bus/Bus	-	-	-	-
Pickup/Pick Up	307	1	-	308
Blind Van/Blind Van	24	-	-	24
Truk Ringan/Light Truck	65	16	-	81
Truk/Truck	13	3	-	16
Sepeda Motor Roda 2/ 2 Wheel Bike	5 235	-	9	5 244
Sepeda Motor Roda 3/ 3 Wheel Bike	1	-	1	2
Jumlah	7 947	20	12	7 979

Sumber/Source: Samsat Bukittinggi/Bukittinggi Samsat

8.2 KOMUNIKASI COMMUNICATION

Tabel 8.2.1 Jumlah Kantor Pos Pembantu Menurut Kecamatan di Kabupaten Agam, 2019–2022
Number of Post Offices Subsidiaries by Subdistrict in Agam Regency, 2019–2022

Kecamatan Subdistrict	2019	2020	2021	2022
(1)	(2)	(3)	(4)	(5)
Tanjung Mutiara	1	1	1	1
Lubuk Basung	2	2	2	2
Ampek Nagari	-	-	-	-
Tanjung Raya	2	2	1	1
Matur	1	1	1	1
IV Koto	-	-	1	-
Malalak	-	-	-	-
Banuhampu	1	1	1	1
Sungai Pua	-	-	-	-
Ampek Angkek	1	1	1	1
Canduang	-	-	-	-
Baso	1	1	1	1
Tilatang Kamang	1	1	1	1
Kamang Magek	-	-	-	-
Palembayan	1	1	1	1
Palupuh	1	1	1	1
Kabupaten Agam	12	12	12	11

Sumber/Source: PT Pos Indonesia Cabang Bukittinggi/Indonesian Post Persero, Bukittinggi Branch

Tabel
Table 8.2.2

Jumlah Wesel Pos yang Dikirm dan Diterima di Kabupaten Agam, 2011–2022
Number of Sent and Received Money Order in Agam, 2011–2022

Tahun Year	Pos Wesel (Ribuan Rupiah) Money Order(
	Dikirim Sent	Diteriima Received
(1)	(2)	(3)
2011	20 392 563,00	46 131 432,00
2012	23 062 261,00	54 630 924,00
2013	20 311 191 239	55 846 783,40
2014	21 103 090 039	54 946 783,40
2015	14 444 490 466	41 332 706,60
2016	17 198 941 817	30 766 151 803
2017	15 944 081 335	24 277 000 093
2019	13 237 042 386	22 656 216 772
2019	13 616 847 718	18 344 936 350
2020	4 176 227 851	25 589 048 965
2021	4 301 775 509	4 347 826 456
2022	3 669 489 151	3 874 130 240

Sumber/Source: PT Pos Indonesia Cabang Bukittinggi/Indonesian Post Persero, Bukittinggi Branch

Tabel 8.2.3 Jumlah Surat Ekspres dan Surat Kilat Khusus yang Dikirim dan Diterima di Kabupaten Agam, 2021-2022
Number of Express Letters and Special Express Letters that are Sent and Received in Agam, 2021-2022

Produk Product	2021	
	Dikirim Sent	Diterima Received
(1)	(2)	(3)
Paket Ekspres Express Packages	5 823	3 959
Pos Paket Kilat Khusus Special Express Packages	26 915	37 418

Sumber/Source: PT Pos Indonesia Cabang Bukittinggi/Indonesian Post Persero, Bukittinggi Branch

Lanjutan Tabel/*Continued Table* 8.2.3

Produk <i>Product</i>	2022	
	Dikirim <i>Sent</i>	Diterima <i>Received</i>
(1)	(2)	(3)
Paket Ekspres <i>Ekspres Packages</i>	2 132	1 870
Pos Paket Kilat Khusus <i>Special Express Packages</i>	9 216	7 213

Sumber/*Source*: PT Pos Indonesia Cabang Bukittinggi/*Indonesian Post Persero, Bukittinggi Branch*

Tabel 8.2.4 Jumlah Penerimaan dan Pengeluaran Giro dan Cek Pos di Kabupaten Agam, 2011–2022
Number of Gyro and Post Office Check Income and Expenditure in Agam, 2011–2022

Tahun Year	Pos Wesel (Ribuan Rupiah) Money Order(
	Dikirim Sent	Diteriima Received
(1)	(2)	(3)
2011	25 597 890 208,00	25 536 906 716,00
2012	2 560 882 170,00	218 859 353,00
2013	27 641 580 400,00	27 432 611 330,00
2014	17 686 731 070,00	39 737 252 702,00
2015	47 220 731 471,00	36 268 959 708,00
2016	10 327 197 751,00	6 485 251 181,00
2017	10 065 669 648,00	18 674 315 818,00
2019	82 283 684,00	26 851 960 915,00
2019	74 683 502,00	28 770 499 023,00
2020	1 654 463 526,00	2 147 896 209,00
2021	-	-
2022	-	-

Sumber/Source: PT Pos Indonesia Cabang Bukittinggi/Indonesian Post Persero, Bukittinggi Branch

Tabel 8.2.5
Table

Jumlah Menara Telekomunikasi Berdasarkan Nama Provider Menurut Kecamatan di Kabupaten Agam, 2022
Number of Telecommunication Tower by The Provider's Name by Subdistri in Agam Regency, 2022

Kecamatan Subdistricts	Nama Provider Provider's Name			
	PT. Telkomsel	PT. Centratama Telekomunikasi Indonesia	PT. Dayamitra Telekomunikasi	PT. Protelindo
(1)	(2)	(3)	(4)	(5)
Tanjung Mutiara	-	-	7	4
Lubuk Basung	4	1	10	6
Ampek Nagari	-	1	4	-
Tanjung Raya	1	-	7	2
Matur	1	1	6	5
IV Koto	1	-	7	2
Malalak	-	-	2	-
Banuhampu	-	2	6	6
Sungai Pua	-	1	2	3
Ampek Angkek	1	-	5	6
Canduang	-	-	3	1
Baso	-	-	9	6
Tilatang Kamang	-	-	6	8
Kamang Magek	-	-	5	2
Palembayan	3	-	5	-
Palupuh	1	-	4	2
Kabupaten Agam	12	6	88	53

Sumber/Source: Dinas Komunikasi dan Informasi Kabupaten Agam/Communication and Information Department of Agam Regency

Kecamatan Subdistricts	Nama Provider Provider's Name			
	PT. Solusi Menara Indonesia	PT. Solusi Tunas Pratama	PT. Indosat	Tower Bersama Group
(1)	(5)	(6)	(7)	(8)
Tanjung Mutiara	-	-	-	2
Lubuk Basung	1	1	-	4
Ampek Nagari	1	2	-	-
Tanjung Raya	2	-	-	4
Matur	-	-	-	-
IV Koto	1	-	-	1
Malalak	-	-	-	-
Banuhampu	-	-	-	2
Sungai Pua	-	-	-	-
Ampek Angkek	1	1	-	5
Canduang	-	1	1	3
Baso	-	2	-	1
Tilatang Kamang	-	1	-	4
Kamang Magek	-	-	-	-
Palembayan	-	-	-	1
Palupuh	2	-	-	2
Kabupaten Agam	8	8	1	29

Sumber/Source: Dinas Komunikasi dan Informasi Kabupaten Agam/Communication and Information Department of Agam Regency

BAB Chapter 9

PERBANKAN, KOPERASI DAN HARGA-HARGA

Banking, Cooperative,
and Prices



Banyaknya Koperasi Aktif di
Kabupaten Agam 2022
sebanyak **229** Unit dengan jumlah
anggota **32.318**

Number of cooperative in agam regency 2022 and its member



Lubuk Basung Memiliki jumlah
koperasi terbanyak yaitu se-
banyak **51** unit dengan anggota
sebanyak **7.967** orang

*Lubuk Basung has most cooperative in Agam, in
total 50 Units and 8735 members.*

Malalak Memiliki jumlah
koperasi tersedikit yaitu se-
banyak **1** unit dengan anggota
hanya sebanyak **27** orang

*Malalak in the lowest cooperative in Agam, in
total only 1 Units and 27members.*

PENJELASAN TEKNIS

1. Koperasi: Organisasi ekonomi yang dimiliki dan dioperasikan oleh seorang demi kepentingan bersama.
2. IHK merupakan indikator inflasi di Indonesia. Sejak Januari 2015, IHK dihitung berdasarkan Survei Biaya Hidup (SBH) di 82 kota tahun 2013 yang mencakup sekitar 225–462 komoditas.
3. IHK mencakup 7 kelompok, yaitu: bahan makanan; makanan jadi, minuman, rokok, dan tembakau; perumahan, air, listrik, gas, dan bahan bakar; sandang; kesehatan; pendidikan, rekreasi, dan olahraga; transpor, komunikasi, dan jasa keuangan.
4. Data Koperasi dihimpun dari Dinas Perindustrian, Perdagangan, Koperasi, Usaha Mikro Kecil Menengah Kabupaten Agam.
5. Data bank dihimpun dari Bank BPD Cabang Lubuk Basung dan Otorita Jasa Keuangan.

TECHNICAL NOTES

1. *Cooperatives: Economic organizations owned and operated by a person for the common goods.*
2. *CPI is the indicator of inflation in Indonesia. Since January 2015, the CPI has been calculated from the 2013 Cost of Living Survey (CLS) of 82 cities, which covered 225–462 commodities*
3. *CPI consists of 7 groups as follows: foodstuff; prepared food, beverages, and tobacco products; housing , water, electricity, gas, and fuel; clothing ; health; education, recreation, and sports; transportation, communication, and financial services.*
4. *Cooperative data is collected from the Department of Industry, Trade, Cooperatives, Micro, Small and Medium Enterprises, Agam Regency.*
5. *Bank data is collected from the Lubuk Basung Branch of the BPD Bank and the Financial Services Authority.*

ULASAN**DESCRIPTION**

Sebanyak 223 koperasi (37 diantaranya merupakan Koperasi Unit Desa) terdaftar di Dinas Koperasi, Perindustrian, Perdagangan, Usaha Mikro Kecil dan Menengah Kabupaten Agam Pada Tahun 2022, terjadi penambahan 2 unit koperasi dengan rincian satu unit penambahan di Kecamatan Lubuk Basung, dan satu unit di Kecamatan Tanjung Raya. Total Anggota yang terhimpun dari 223 koperasi tersebut sebanyak 32.579 anggota.

Secara rata-rata, dana yang dihimpun pada Bank Pembangunan Daerah cabang Lubuk Basung setiap bulannya tercatat sebesar Rp404.079 juta, dengan rincian sebesar Rp189.020 juta merupakan dana giro, Rp40.653 juta merupakan dana deposito dan Rp.174.406 juta merupakan dana tabungan. Pada akhir masa 2022, tercatat sebanyak 81.533 penabung dengan total nilai tabungan sebesar Rp.189.389 juta.

Berdasarkan data dari otorita jasa keuangan, pada tahun 2022 terdapat sebanyak 35 bank umum dan satu bank syariah. Satu bank berstatus sebagai kantor cabang, lima belas kantor cabang pembantu dan dua puluh unit lainnya merupakan kantor kas. Pada Desember 2022, tercatat jumlah rekening tabungan pada bank umum yang ada di Kabupaten Agam sebanyak 382.164 rekening dengan

A total of 223 cooperatives (37 of which are Village Unit Cooperatives) are registered at the Office of Cooperatives, Industry, Trade, Micro, Small and Medium Enterprises of Agam Regency. In 2022, there were additional 2 cooperative units with details of one additional unit in Lubuk Basung District, and one unit in Tanjung Raya District. The total members of the 223 cooperatives are 32,579 members.

On average, the funds raised at the Lubuk Basung branch of the Regional Development Bank are recorded at IDR 404,079 million each month, with details of IDR 189,020 million representing clearing accounts, IDR 40,653 million for deposit funds and IDR 174,406 million for savings funds. At the end of 2022, there were 81,533 savers with a total savings value of Rp. 189,389 million.

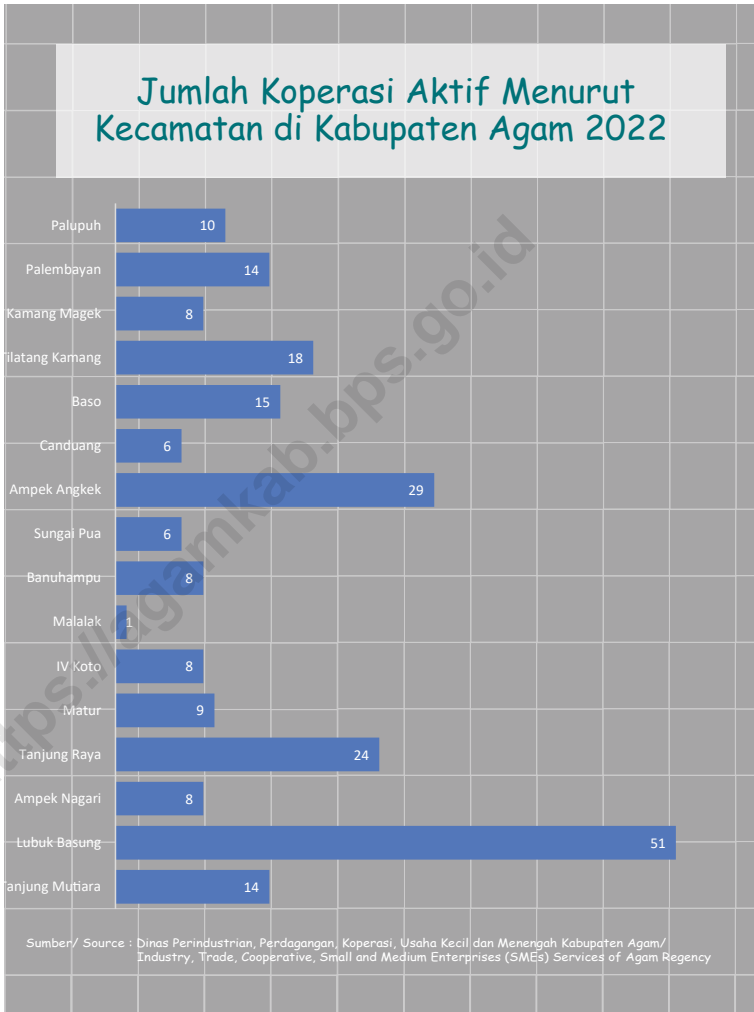
Based on data from the financial services authority, in 2022 there were 35 commercial banks and one Islamic bank. One bank has the status of a branch office, fifteen sub-branch offices and twenty other units are cash offices. In December 2022, there were 382,164 accounts at commercial banks in Agam Regency with a value of Rp. 2,272,770.76 million. In addition, there were also recorded as many as 6,204 deposit

nilai Rp.2.272.770,76 juta. Selain itu juga tercatat sebanyak 6.204 rekening deposito dengan nilai Rp.475.558,20 juta rupiah dan rekening giro sebanyak 4.368 rekening dengan nilai Rp.1.037.058,83 juta. Jumlah pinjaman tercatat sebanyak Rp.131.761,17 juta, sebanyak Rp.91.819,34 juta merupakan pinjaman sektor perdagangan besar dan eceran; Rp.24.722,01 juta merupakan pinjaman sektor pertanian, perburuan dan kehutanan.

accounts with a value of Rp. 475,558.20 million rupiah and current accounts of 4,368 accounts with a value of Rp. 1,037,058.83 million. Total loans were recorded at Rp. 131,761.17 million, of which Rp. 91,819.34 million were loans for the wholesale and retail trade sector; Rp. 24,722.01 million represents loans from the agricultural, hunting and forestry sectors.

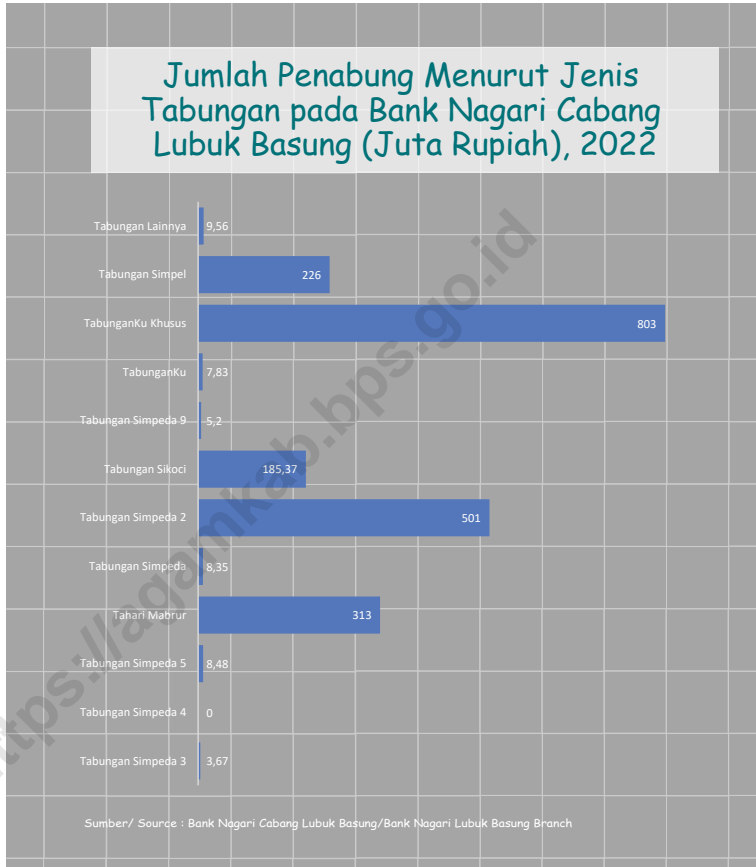
Gambar 9.1
Figures

Jumlah Koperasi Aktif di Kabupaten Agam, 2022
Number of Active Cooperative in Agam Regency, 2022



Gambar 9.2
Figures

Jumlah Penabung Menurut Jenis Tabungan pada Bank Nagari Cabang Lubuk Basung, 2022
Number of Account and Saving Deposit at Nagari Bank of Lubuk Basung Branch (Million Rupiahs), 2022



Tabel 9.1
Table**Jumlah Koperasi Aktif Menurut Kecamatan di Kabupaten Agam, 2019–2022**
Number of Active Cooperative by Subdistrict in Agam Regency, 2019–2022

Kecamatan Subdistrict	2019	2020	2021	2022
(1)	(2)	(3)	(4)	(5)
Tanjung Mutiara	13	13	14	14
Lubuk Basung	50	50	50	51
Ampek Nagari	7	8	8	8
Tanjung Raya	22	22	24	24
Matur	9	9	9	9
IV Koto	8	8	8	8
Malalak	1	1	1	1
Banuhampu	8	8	9	8
Sungai Pua	6	6	6	6
Ampek Angkek	27	27	27	29
Canduang	6	6	6	6
Baso	15	15	15	15
Tilatang Kamang	18	18	18	18
Kamang Magek	8	8	8	8
Palembayan	14	14	14	14
Palupuh	9	9	10	10
Kabupaten Agam	221	222	227	229

Sumber/Source: Dinas Perindustrian, Perdagangan, Koperasi, Usaha Kecil dan Menengah Kabupaten Agam/ *Industry, Trade, Cooperative, Small and Medium Enterprises (SMEs) Services of Agam Regency*

Tabel
Table 9.2**Jumlah Koperasi Menurut Jenis Koperasi dan Kecamatan di Kabupaten Agam, 2022**
Number of Cooperative by Kind of Cooperative and Subdistrict in Agam Regency, 2022

Kecamatan Subdistrict	Jenis Koperasi/ Kind of Cooperative					Jumlah Total
	KUD	KPRI	KOPKAR	KOPPAS	Lainnya Other	
(1)	(2)	(3)	(4)	(5)	(6)	(7)
Tanjung Mutiara	3	2	1	-	8	14
Lubuk Basung	6	18	3	1	23	51
Ampek Nagari	1	1	-	-	6	8
Tanjung Raya	3	5	-	-	16	24
Matur	2	2	-	-	5	9
IV Koto	3	2	-	-	3	8
Malalak	-	-	-	-	1	1
Banuhampu	-	3	-	-	5	8
Sungai Pua	3	-	-	-	3	6
Ampek Angkek	2	2	-	-	25	29
Canduang	2	-	-	-	4	6
Baso	2	1	-	-	12	15
Tilatang Kamang	2	4	-	-	12	18
Kamang Magek	3	-	-	-	5	8
Palembayan	2	1	1	-	10	14
Palupuh	3	1	-	-	6	10
Kabupaten Agam	37	42	5	1	144	229

Sumber/Source: Dinas Perindustrian, Perdagangan, Koperasi, Usaha Kecil dan Menengah Kabupaten Agam/ Industry, Trade, Cooperative, Small and Medium Enterprises (SMEs) Services of Agam Regency

Tabel 9.3
Table

Jumlah Koperasi Aktif dan Anggota Menurut Kecamatan di Kabupaten Agam, 2022
Number of Active Cooperative and Memeber by Subdistrict in Agam Regency, 2022

Kecamatan Subdistrict	Jumlah Koperasi (unit) Number of Cooperative	Jumlah Anggota (orang) Number of Members
(1)	(2)	(3)
Tanjung Mutiara	14	1 909
Lubuk Basung	51	7 967
Ampek Nagari	8	795
Tanjung Raya	24	2 785
Matur	9	1 135
IV Koto	8	1 740
Malalak	1	27
Banuhampu	8	773
Sungai Pua	6	1 740
Ampek Angkek	29	4 286
Canduang	6	643
Baso	15	1 926
Tilatang Kamang	18	2 361
Kamang Magek	8	1 084
Palembayan	14	1 769
Palupuh	10	1 378
Kabupaten Agam	229	32 318

Sumber/Source: Dinas Perindustrian, Perdagangan, Koperasi, Usaha Kecil dan Menengah Kabupaten Agam/ Industry, Trade, Cooperative, Small and Medium Enterprises (SMEs) Services of Agam Regency

Tabel 9.4
Table**Posisi Dana Giro, Deposito dan Tabungan pada Bank Nagari Cabang Lubuk Basung (Jutaan Rupiah), 2022**
Clearing Account, Deposit and Saving at Nagari Bank of Lubuk Basung Branch (Million Rupiah), 2022

Bulan Month	Jenis Dana yang Dihimpun Type of Fund Branch			
	Giro Clearing Account	Deposito Deposit	Tabungan Saving	Jumlah Total
(1)	(2)	(3)	(4)	(5)
Januari/January	216.355	40.825	197.723	454.903
Februari/February	160.814	130.130	207.294	498.238
Maret/March	159.863	130.262	194.831	484.956
April/April	141.814	131.546	213.761	487.121
Mei/May	171.327	131.188	208.181	510.696
Juni/June	204.257	130.447	219.913	554.617
Juli/July	151.582	121.909	228.791	502.282
Agustus/August	149.701	122.012	211.481	483.194
September/September	229.719	91.736	202.621	524.076
Oktober/October	204.462	93.033	216.224	513.719
November/November	204.189	92.820	202.777	499.786
Desember/December	58.406	41.480	225.120	325.006
Rata-rata/ Average	171.041	104.782	210.726	486.550

Sumber/Source: Bank Nagari Cabang Lubuk Basung/Bank Nagari Lubuk Basung Branch

Tabel 9.5
Table**Posisi Deposito Berjangka Menurut Jangka Waktu pada Bank Nagari Cabang Lubuk Basung (Jutaan Rupiah), 2022**
Outstanding of time Deposit by Period at Nagari Bank of Lubuk Basung Branch (Million Rupiahs), 2022

Bulan Month	Bulan Month			
	Maret March	Juni June	September September	Desember December
(1)	(2)	(3)	(4)	(5)
24 Bulan/24 Month	-	-	-	-
12 Bulan/12 Month	3.684	3.656	3.142	2.152
6 Bulan/6 Month	6.821	6.898	7.176	6.743
3 Bulan/3 Month	7.935	8.453	9.095	10.814
< 3 Bulan/Less than 3 Month	111.822	111.439	72.322	21.770
Lainnya/Others	600.000	350.000	350.000	650.000
2022	730.262	480.446	441.735	691.479

Sumber/Source: Bank Nagari Cabang Lubuk Basung/Bank Nagari Lubuk Basung Branch

Tabel 9.6 Jumlah Penabung dan Nilai Tabungan (Jutaan Rupiah) Menurut Jenis Tabungan pada Bank Nagari Cabang Lubuk Basung, 2022
Number of Account and Saving Deposit at Nagari Bank of Lubuk Basung Branch (Million Rupiahs), 2022

Jenis Tabungan <i>Saving Type</i>	Penabung <i>Saver</i>	Nilai <i>Value</i>
(1)	(2)	(3)
Tabungan Simpeda 3	447.000	3.670
Tabungan Simpeda 4	-	-
Tabungan Simpeda 5	592.000	8.483
Tahari Maburur	163.000	313.000
Tabungan Simpeda	813.000	8.352
Tabungan Simpeda 2	69.000	501.000
Tabungan Sikoci	23.496	185.372
Tabungan Simpeda 9	6.000	5.202
TabunganKu	5.861	7.834
TabunganKu Khusus	7.699	803.000
Tabungan Sempel	1.853	226.000
Tabungan Lainnya	398.000	9.560
Akhir Masa / End of Period	2 526.909	2 071.473

Sumber/Source: Bank Nagari Cabang Lubuk Basung/Bank Nagari Lubuk Basung Branch

Tabel
Table 9.7

Posisi Kredit pada Bank Nagari Cabang Lubuk Basung, 2022
Credit at Nagari Bank of Lubuk Basung Branch (Million Rupiahs), 2022

Bulan Month	Jumlah Nasabah Number of Costumers	Plafond Ceiling	Baki Debet Debit Tray
(1)	(2)	(3)	(4)
Januari/January	5.238	717.874	599.433
Februari/February	5.250	721.904	603.439
Maret/March	5.262	727.205	603.860
April/April	5.307	733.842	611.367
Mei/May	5.312	734.350	611.334
Juni/June	5.368	742.687	622.077
Juli/July	5.382	743.814	619.509
Agustus/August	5.427	748.554	623.278
September/September	5.478	755.189	630.239
Oktober/October	5.522	760.663	634.615
November/November	5.522	765.731	639.015
Desember/December	5.517	768.441	640.824

Sumber/Source: Bank Nagari Cabang Lubuk Basung/Bank Nagari Lubuk Basung Branch

Tabel 9.8 Jumlah Kantor Bank Menurut Kelompok Bank di Kabupaten Agam, 2022
Number of Bank Office by Bank Group in Agam Regency, 2022

Kelompok Bank Bank Group	KP	KC	KCP	KK
(1)	(2)	(3)	(4)	(5)
Bank Umum				
Bank Persero	-	-	21	-
Bank Pembangunan Daerah	-	1	3	3
Bank Swasta	-	-	-	-
Bank Asing	-	-	-	-
Bank Umum Syariah				
Bank Swasta Nasional	-	-	1	-
Bank Pembangunan Daerah	-	-	-	-

Sumber/Source: Otoritas Jasa Keuangan/Financial Service Authority

Tabel 9.9
Table**Jumlah Rekening dan Nominal Giro Bank Umum di Kabupaten Agam (Juta Rupiah), 2022**
Number of Accounts and Current Accounts of Commercial Banks in Agam Regency (Million Rupiahs), 2022

Bulan Month	Jumlah Rekening Number of Account	Giro Giro
(1)	(2)	(3)
Januari/January	805	216 355 171 422
Februari/February	807	160 814 213 765
Maret/March	809	222 427 800 932
April/April	811	141 814 715 275
Mei/May	812	171 327 744 802
Juni/June	844	204 257 195 196
Juli/July	847	151 582 568 432
Agustus/August	851	149 701 799 051
September/September	856	229 719 355 647
Oktober/October	855	204 462 913 937
November/November	857	204 189 253 871
Desember/December	861	58 406 158 160

Sumber/Source: Otoritas Jasa Keuangan/Financial Service Authority

Tabel 9.10 Jumlah Rekening dan Nominal Tabungan Bank Umum di Kabupaten Agam (Juta Rupiah), 2022
Number of Accounts and Saving of Commercial Banks in Agam Regency (Million Rupiahs), 2022

Bulan Month	Jumlah Rekening Number of Account	Tabungan Saving
(1)	(2)	(3)
Januari/January	38 779	197 723 092 149
Februari/February	39 022	207 294 579 354
Maret/March	39 643	193 596 545 020
April/April	40 031	213 761 041 198
Mei/May	40 234	208 181 512 253
Juni/June	40 587	219 913 198 507
Juli/July	40 973	228 791 053 115
Agustus/August	41 645	211 481 434 746
September/September	42 506	202 621 785 266
Oktober/October	40 801	216 224 208 873
November/November	41 197	202 777 846 211
Desember/December	41 392	225 120 171 556

Sumber/Source: Otoritas Jasa Keuangan/Financial Service Authority

Tabel 9.11
Table**Jumlah Rekening dan Nominal Deposito Bank Umum di Kabupaten Agam (Juta Rupiah), 2022**
Number of Accounts and Deposit of Commercial Banks in Agam Regency (Million Rupiahs), 2022

Bulan <i>Month</i>	Jumlah Rekening <i>Number of Account</i>	Deposito <i>Deposit</i>
(1)	(2)	(3)
Januari/January	555	40 825 150 000
Februari/February	559	130 130 650 000
Maret/March	563	130 232 650 000
April/April	576	131 564 650 000
Mei/May	578	131 188 250 000
Juni/June	577	130 447 250 000
Juli/July	583	121 909 250 000
Agustus/August	587	122 012 250 000
September/September	607	91 736 250 000
Oktober/October	611	93 033 250 000
November/November	612	92 820 250 000
Desember/December	597	41 480 250 000

Sumber/Source: Otoritas Jasa Keuangan/Financial Service Authority

Tabel 9.12
Table**Jumlah Pinjaman Rupiah Bank Umum Berdasarkan Lapangan Usaha di Kabupaten Agam (Juta Rupiah), 2022**
Amount of Commercial Bank Loan by Business Field in Agam Regency (Million Rupiahs), 2022

Sektor Ekonomi <i>Economic Sector</i>	Bulan Month		
	Januari <i>January</i>	Februari <i>February</i>	Maret <i>March</i>
(1)	(2)	(3)	(4)
Pertanian, perburuan dan Kehutanan	23.270.779.027	23.014.654.058	23.789.036.396
Perikanan	1.365.039.787	1.328.888.992	1.259.778.166
Pertambangan dan Penggalian	-	-	-
Industri Pengolahan	3.953.175.270	3.847.795.193	3.759.486.088
Listrik, gas dan air	-	-	-
Konstruksi	3.675.043.653	3.677.033.897	3.189.065.147
Perdagangan Besar dan Eceran	97.307.357.324	100.749.910.478	101.640.215.471
Penyediaan akomodasi dan penyediaan makan minum	166.627.301	161.432.158	156.237.015
Transportasi, pergudangan dan komunikasi	3.277.510.655	3.491.279.272	3.407.361.322
Perantara Keuangan	52.991.125	45.587.851	38.184.577
Real Estate, Usaha Persewaan, dan Jasa Perusahaan	2.279.303.858	2.222.548.471	2.165.370.917
Administrasi Pemerintahan, Pertahanan dan Jaminan Sosial Wajib	-	-	-
Jasa Pendidikan	-	-	-
Jasa Kesehatan dan Kegiatan Sosial	-	-	-
Jasa Kemasyarakatan, Sosial Budaya, Hiburan dan Perorangan lainnya	560.773.579	545.663.805	529.310.847
Jasa Perorangan yang Melayani Rumah Tangga	22.824.403	22.824.403	22.824.403
Badan Internasional dan Badan Ekstra Internasional Lainnya	-	-	-
Kegiatan yang belum jelas batasannya	-	-	-

Lanjutan Tabel/*Continued Table* 9.11

Sektor Ekonomi <i>Economic Sector</i>	Bulan <i>Month</i>		
	April <i>April</i>	Mei <i>May</i>	Juni <i>June</i>
(1)	(2)	(3)	(4)
Pertanian, perburuan dan Kehutanan	24.877.614.161	25.186.837.143	26.209.259.430
Perikanan	1.229.284.882	1.146.700.847	1.234.731.920
Pertambangan dan Penggalian	-	-	-
Industri Pengolahan	3.150.931.059	3.254.612.568	4.074.513.620
Listrik, gas dan air	-	-	-
Konstruksi	2.923.096.397	2.822.270.019	2.823.832.519
Perdagangan Besar dan Eceran	103.217.714.190	102.353.911.413	103.645.697.217
Penyediaan akomodasi dan penyediaan makan minum	165.891.872	160.562.006	153.141.641
Transportasi, pergudangan dan komunikasi	3.325.073.284	3.166.788.118	3.060.738.567
Perantara Keuangan	30.781.303	23.378.029	15.974.755
Real Estate, Usaha Persewaan, dan Jasa Perusahaan	2.107.588.303	2.049.288.837	1.990.414.270
Admistrasi Pemerintahan, Pertahanan dan Jaminan Sosial Wajib	-	-	-
Jasa Pendidikan	-	-	-
Jasa Kesehatan dan Kegiatan Sosial	-	-	-
Jasa Kemasyarakatan, Sosial Budaya, Hiburan dan Perorangan lainnya	512.503.255	499.260.230	482.958.536
Jasa Perorangan yang Melayani Rumah Tangga	22.824.403	22.824.403	22.824.403
Badan Internasional dan Badan Ekstra Internasional Lainnya	-	-	-
Kegiatan yang belum jelas batasannya	-	-	-

Lanjutan Tabel/Continued Table 9.11

Sektor Ekonomi <i>Economic Sector</i>	Bulan Month		
	Juli <i>July</i>	Agustus <i>August</i>	September <i>September</i>
(1)	(2)	(3)	(4)
Pertanian, perburuan dan Kehutanan	25.298.839.777	25.211.361.821	24.917.834.315
Perikanan	1.180.317.566	1.121.997.859	1.099.796.508
Pertambangan dan Penggalian	-	-	-
Industri Pengolahan	3.881.638.192	3.896.517.778	3.831.977.276
Listrik, gas dan air	-	-	-
Konstruksi	2.873.895.019	2.340.342.327	1.851.592.327
Perdagangan Besar dan Eceran	101.589.855.890	100.718.480.706	104.667.258.242
Penyediaan akomodasi dan penyediaan makan minum	167.533.997	164.843.022	158.679.822
Transportasi, pergudangan dan komunikasi	2.983.632.065	2.894.952.278	2.799.598.075
Perantara Keuangan	10.114.630	1.131.012	-
Real Estate, Usaha Persewaan, dan Jasa Perusahaan	1.931.008.242	1.871.027.765	2.226.268.111
Admistrasi Pemerintahan, Pertahanan dan Jaminan Sosial Wajib	-	-	-
Jasa Pendidikan	-	-	-
Jasa Kesehatan dan Kegiatan Sosial	-	-	-
Jasa Kemasyarakatan, Sosial Budaya, Hiburan dan Perorangan lainnya	424.241.865	534.904.403	707.443.608
Jasa Perorangan yang Melayani Rumah Tangga	22.824.403	22.824.403	22.824.403
Badan Internasional dan Badan Ekstra Internasional Lainnya	-	-	-
Kegiatan yang belum jelas batasannya	-	-	-

Lanjutan Tabel/*Continued Table* 9.11

Sektor Ekonomi <i>Economic Sector</i>	Bulan <i>Month</i>		
	Oktober <i>October</i>	November <i>November</i>	Desember <i>December</i>
(1)	(2)	(3)	(4)
Pertanian, perburuan dan Kehutanan	24.775.956.795	25.624.132.490	25.529.450.746
Perikanan	1.069.316.122	1.390.976.549	977.198.739
Pertambangan dan Penggalian	-	-	-
Industri Pengolahan	3.702.720.792	4.295.607.976	4.303.967.208
Listrik, gas dan air	-	-	-
Konstruksi	1.836.632.327	1.438.477.958	784.760.837
Perdagangan Besar dan Eceran	106.919.354.459	109.549.018.589	109.910.047.911
Penyediaan akomodasi dan penyediaan makan minum	201.738.844	194.517.514	335.791.185
Transportasi, pergudangan dan komunikasi	2.817.141.845	2.731.607.169	4.624.323.634
Perantara Keuangan	-	-	-
Real Estate, Usaha Persewaan, dan Jasa Perusahaan	2.153.604.348	2.080.339.032	2.071.757.246
Admistrasi Pemerintahan, Pertahanan dan Jaminan Sosial Wajib	-	-	-
Jasa Pendidikan	-	-	-
Jasa Kesehatan dan Kegiatan Sosial	-	-	-
Jasa Kemasyarakatan, Sosial Budaya, Hiburan dan Perorangan lainnya	688.196.244	722.255.240	721.228.033
Jasa Perorangan yang Melayani Rumah Tangga	22.824.403	8.531.207	8.531.207
Badan Internasional dan Badan Ekstra Internasional Lainnya	-	-	-
Kegiatan yang belum jelas batasannya	-	-	-

Sumber/*Source*: Otoritas Jasa Keuangan/*Financial Service Authority*

Tabel
Table 9.13**Jumlah Pinjaman Rupiah Bank Umum Berdasarkan
Penggunaan (KI/KMK/KK) (Juta Rupiah), 2022**
**Commercial Bank Loan Amount Based on Usage (KI / KMK /
KK) (Million Rupiahs), 2022**

Sektor Ekonomi <i>Economic Sector</i>	Jumlah Rekening <i>Account</i>		
	KMK	KI	KK
(1)	(2)	(3)	(4)
Januari/January	1 084	58	4 095
Februari/February	1 081	57	4 112
Maret/March	1 070	57	4 139
April/April	1 073	57	4 177
Mei/May	1 062	55	4 195
Juni/June	1 055	54	4 259
Juli/July	1 043	51	4 288
Agustus/August	1 040	50	4 337
September/September	1 045	49	4 384
Oktober/October	1 052	46	4 424
November/November	1 056	43	4 423
Desember/December	1 049	42	4 426

Lanjutan Tabel/*Continued Table* 9.12

Sektor Ekonomi <i>Economic Sector</i>	Nilai <i>Value</i>		
	KMK	KI	KK
(1)	(2)	(3)	(4)
Januari/ <i>January</i>	128 533 988 482	7 397 437 500	463 427 047 464
Februari/ <i>February</i>	131 637 592 363	7 470 026 215	464 331 509 777
Maret/ <i>March</i>	132 708 743 903	7 248 126 446	467 614 379 608
April/ <i>April</i>	134 531 853 847	7 031 449 262	469 804 332 047
Mei/ <i>May</i>	133 931 906 065	6 754 527 548	470 647 652 660
Juni/ <i>June</i>	137 240 094 288	6 473 992 590	478 363 525 726
Juli/ <i>July</i>	134 208 713 873	6 155 187 773	479 146 085 263
Agustus/ <i>August</i>	132 905 060 933	5 873 322 441	484 499 867 713
September/ <i>September</i>	136 216 765 854	6 066 506 833	487 956 571 284
Oktober/ <i>October</i>	138 626 561 964	5 560 924 215	490 428 437 339
November/ <i>November</i>	142 715 395 626	5 320 068 098	490 979 654 748
Desember/ <i>December</i>	144 134 830 845	5 132 225 901	491 557 217 501

Sumber/*Source*: Otoritas Jasa Keuangan/*Financial Service Authority*

Tabel
Table 9.14**Jumlah Pinjaman Rupiah Bank Umum Berdasarkan Skala
Bisnis (UMKM/Non UMKM) (Juta Rupiah), 2022**
**Commercial Bank Loan Amount Based on Business Scale
(UMKM / Non-UMKM) (Million Rupiahs), 2022**

Sektor Ekonomi <i>Economic Sector</i>	Jumlah Rekening <i>Account</i>	
	UMKM	NON-UMKM
(1)	(2)	(3)
Januari/January	1 139	4 098
Februari/February	1 136	4 114
Maret/March	1 125	4 141
April/April	1 128	4 179
Mei/May	1 115	4 197
Juni/June	1 107	4 261
Juli/July	1 092	4 290
Agustus/August	1 089	4 338
September/September	1 093	4 385
Oktober/October	1 097	4 425
November/November	1 098	4 424
Desember/December	1 090	4 427

Lanjutan Tabel/*Continued Table* 9.13

Sektor Ekonomi <i>Economic Sector</i>	Nilai <i>Value</i>	
	UMKM	NON-UMKM
(1)	(2)	(3)
Januari/ <i>January</i>	134 872 362 392	464 486 111 054
Februari/ <i>February</i>	138 068 192 868	465 370 935 487
Maret/ <i>March</i>	138 918 624 249	468 652 625 708
April/ <i>April</i>	141 027 247 290	470 340 387 866
Mei/ <i>May</i>	139 652 592 407	471 681 493 866
Juni/ <i>June</i>	142 685 884 031	479 391 728 573
Juli/ <i>July</i>	139 329 846 642	480 180 140 267
Agustus/ <i>August</i>	138 743 279 095	484 534 971 992
September/ <i>September</i>	142 250 481 298	487 989 362 673
Oktober/ <i>October</i>	144 157 035 564	490 458 887 954
November/ <i>November</i>	148 007 383 361	491 007 735 111
Desember/ <i>December</i>	149 241 375 305	491 582 898 942

Sumber/*Source*: Otoritas Jasa Keuangan/*Financial Service Authority*

BAB Chapter 10

PENGELUARAN PENDUDUK

Population Expenditure

Pola Pengeluaran Penduduk Kabupaten Agam 2022

Pattern of Agam Regency Population Expenditure



Pengeluaran Makanan
Food Expenditure

Rp. 679.941



Pengeluaran non-Makanan
non-Food Expenditure

Rp. 514.108



PENGELUARAN PER-KAPITA SEBULAN

Rp.1.194.049

Montly Average per-capita Expenditure



Pengeluaran makanan mengalami peningkatan dibandingkan tahun 2021 sebesar

▲ 12,56%

Food Expenditure has increased compared to 2021

Pengeluaran non-makanan mengalami peningkatan dibandingkan tahun 2021 sebesar

▲ 6,48%

Non-Food Expenditure has increased compared to 2021

PENJELASAN TEKNIS

1. Data pengeluaran penduduk didapatkan dari Survey Sosial Ekonomi Nasional (SUSENAS) yang diadakan setiap tahun. Estimasi pengeluaran penduduk hanya dapat dilakukan hingga level kabupaten yang dirinci menurut pengeluaran makanan dan non makanan.
2. Rata-rata pengeluaran per kapita merupakan rata-rata konsumsi makanan dan non makanan per individu dalam satu tahun.
3. Penduduk miskin adalah penduduk yang memiliki rata-rata pengeluaran per kapita per bulan dibawah Garis Kemiskinan.
4. Garis Kemiskinan Makanan (GKM) merupakan nilai pengeluaran kebutuhan minimum makanan yang disetarakan dengan 2.100 kalori per kapita per hari. Garis Kemiskinan Non-Makanan (GKNM) adalah kebutuhan minimum untuk perumahan, sandang, pendidikan, kesehatan dan kebutuhan dasar lainnya.
5. Sejak tahun 2003, BPS secara rutin mengeluarkan data jumlah dan persentase penduduk miskin setiap tahun. Hal ini bisa terwujud karena sejak tahun 2003 BPS mengumpulkan data Susenas Panel Modul Konsumsi setiap bulan Februari atau Maret. Sumber data yang digunakan dalam publikasi ini adalah data Susenas Kor dan Susenas Modul

TECHNICAL NOTES

1. *Population expenditure data obtained from the National Socio Economic Survey (SUSENAS), which is held every year. Estimation of population expenditure can only be done up to district level which are specified according to the food and non food expenditure.*
2. *The average expenditure per capita is average consumption of food and non food per individual in one year.*
3. *Poor Citizen are the ones whose expenditure per capita per month is below the poverty line is considered to be poor.*
4. *The food Poverty Line refers to the daily minimum requirement of 2,100 kcal of food per capita per day. The non-food Poverty line refers to the minimum requirement for household necessities such as clothing, education, health and other basic individual needs.*
5. *Since 2003, Central Statistics Agency has released the figure of number and percentage of poor citizens. This can be realized because since that time, the Central Statistics Agency of Republic of Indonesia has collected data on Susenas consumption panel module every February on March. The data sources used in this publication are the Susenas Kor*

Konsumsi dan Pengeluaran Maret 2019 dengan jumlah sampel sekitar 300.000 rumah tangga.

6. Untuk mengukur kemiskinan, BPS menggunakan konsep kemampuan memenuhi kebutuhan dasar (basic needs approach). Dengan pendekatan ini, kemiskinan dipandang sebagai ketidakmampuan dari sisi ekonomi untuk memenuhi kebutuhan dasar makanan dan bukan makanan yang diukur dari sisi pengeluaran. Metode yang digunakan adalah menghitung Garis Kemiskinan (GK), yang terdiri dari dua komponen yaitu Garis Kemiskinan Makanan (GKM) dan Garis Kemiskinan Non Makanan (GKNM). Penghitungan Garis Kemiskinan dilakukan secara terpisah untuk daerah perkotaan dan perdesaan.

and Consumption and Expenditure Module March 2019 with a sample size of approximately 300,000 households.

6. *To measure poverty, The Central Statistics Agency uses the concept of basic needs approach. Therefore, poverty is viewed as economic inability to fulfill food and non food basic needs which are measured by consumption/expenditure. The method is calculating poverty line, which consists of two components that are food poverty line (FPL) and non-food poverty line (NFPL). The poverty line was calculated separately for urban and rural areas.*

ULASAN

DESCRIPTION

Pengeluaran Penduduk

Average Expenditure

Pengeluaran per kapita di Kabupaten Agam tahun 2022 sebesar Rp.1.065.722,- naik sebesar Rp.59.561,- dibandingkan tahun sebelumnya. dengan kontribusi pengeluaran makanan sebesar Rp.601.094,- dan non makanan sebesar Rp.464.627,-. Pada kelompok makanan komoditas makanan dan minuman jadi tetap menjadi penyumbang terbesar, diikuti oleh komoditas roko, dan padi-padian secara berturut-turut sebesar 15,86 persen, 7,87 persen dan 7,38 persen. pada tahun 2021 komoditas rokok berada posisi ke tiga dengan total kontribusi sebesar 7,36 persen. Pada Kelompok non makanan, kontribusi terbesar adalah pada kelompok perumahan dan fasilitas rumah diikuti oleh komditas aneka komoditas dan jasa, yaitu 21,15 persen dan 10,61 persen.

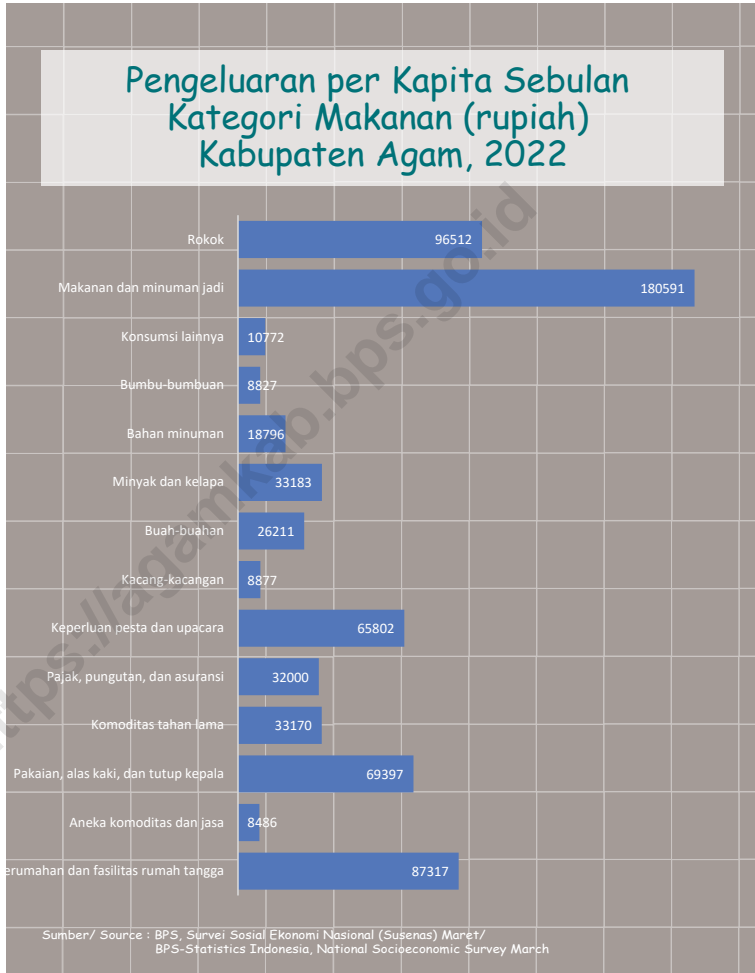
Per capita expenditure in Agam Regency in 2022 amounted to Rp. 1,065,722, - an increase of Rp. 59,561, - compared to the previous year. with a food expenditure contribution of Rp. 601,094, - and non-food items of Rp. 464,627, -. In the food group, processed food and beverage commodities remained the largest contributor, followed by retail and grains commodities respectively at 15.86 percent, 7.87 percent and 7.38 percent. in 2021 the cigarette commodity was in third position with a total contribution of 7.36 percent. In the non-food group, the largest contribution was in the housing and home facilities group followed by various commodities and services, namely 21.15 percent and 10.61 percent.

masih terdapat sebesar 9,91 persen penduduk di Kabupaten Agam yang berada pada kelompok pengeluaran di bawah Rp.500.000,- sementara itu sebanyak 42,53 persen penduduk berada pada kelompok pengeluaran Rp.1.000.000,- ke atas.

there is still 9.91 percent of the population in Agam Regency who are in the expenditure group under Rp. 500,000, - while 42.53 percent of the population is in the expenditure group of Rp. 1,000,000 and above.

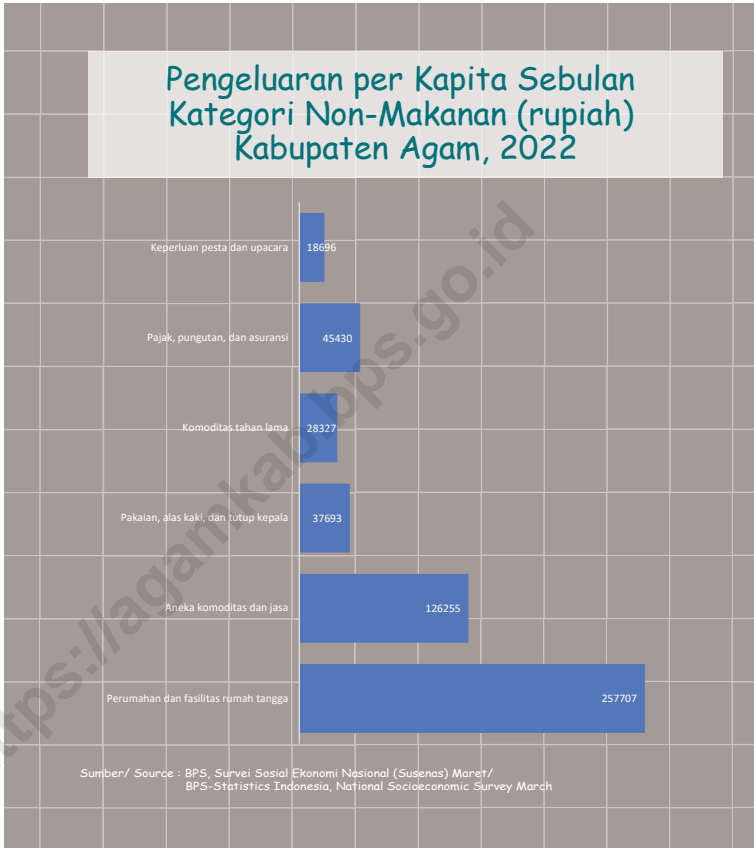
Gambar 10.1
Figures

Rata-rata Pengeluaran per Kapita Sebulan Makanan menurut Kabupaten/Kota di Sumatera Barat, 2022
Average Monthly Expenditure per Capita on Food by District/City in West Sumatra, 2022



Gambar 10.2
Figures

Pengeluaran per Kapita Sebulan Makanan (rupiah) di Kabupaten Agam, 2022
Monthly Food Expenditure per Capita (rupiah) in Agam Regency, 2022



Tabel
Table 10.1

Rata-rata Pengeluaran per Kapita Sebulan Menurut Kelompok Komoditas (rupiah) di Kabupaten Agam, 2021 dan 2022
Monthly Average Expenditure per Capita by Commodity Group (rupiahs) in Agam Regency, 2021 and 2022

Kelompok Komoditas/Commodity Group	2021	2022
(1)	(2)	(3)
Makanan/Food		
Padi-padian/ <i>Cereals</i>	80 968	87 317
Umbi-umbian/ <i>Tubers</i>	7 419	8 486
Ikan/udang/cumi/kerang/ <i>Fish/shrimp/common squid/shells</i>	59 548	69 397
Daging/ <i>Meat</i>	26 868	33 170
Telur dan susu/ <i>Eggs and milk</i>	30 313	32 000
Sayur-sayuran/ <i>Vegetables</i>	60 360	65 802
Kacang-kacangan/ <i>Legumes</i>	8 295	8 877
Buah-buahan/ <i>Fruits</i>	22 608	26 211
Minyak dan kelapa/ <i>Oil and coconut</i>	23 452	33 183
Bahan minuman/ <i>Beverage stuffs</i>	17 558	18 796
Bumbu-bumbuan/ <i>Spices</i>	8 324	8 827
Konsumsi lainnya/ <i>Miscellaneous food items</i>	10 249	10 772
Makanan dan minuman jadi/ <i>Prepared food and beverages</i>	156 947	180 591
Rokok/ <i>Cigarettes</i>	91 116	96 512
Jumlah makanan/Total food	604 055	679 941
Bukan makanan/Non-food		
Perumahan dan fasilitas rumah tangga/ <i>Housing and household facilities</i>	236 084	257 707
Aneka komoditas dan jasa/ <i>Goods and services</i>	122 939	126 255
Pakaian, alas kaki, dan tutup kepala/ <i>Clothing, footwear, and headgear</i>	34 657	37 693
Komoditas tahan lama/ <i>Durable goods</i>	37 371	28 327
Pajak, pungutan, dan asuransi/ <i>Taxes and insurance</i>	43 469	45 430
Keperluan pesta dan upacara/kenduri/ <i>Parties and ceremonies</i>	8 294	18 696
Jumlah bukan makanan/Total non-food	482 814	514 108
Jumlah/Total	1 086 869	1 194 049

Sumber/Source: BPS, Survei Sosial Ekonomi Nasional (Susenas) Maret/BPS-Statistics Indonesia, National Socioeconomic Survey March

Tabel 10.2 **Persentase Pengeluaran per Kapita Sebulan Menurut Kelompok Komoditas di Kabupaten Agam, 2021 dan 2022**
Percentage of Monthly Expenditure per Capita by Commodity Group in Agam Regency, 2021 and 2022

Kelompok Komoditas/Commodity Group	2021	2022
(1)	(2)	(3)
Makanan/Food		
Padi-padian/ <i>Cereals</i>	7,45	7,31
Umbi-umbian/ <i>Tubers</i>	0,68	0,71
Ikan/udang/cumi/kerang/ <i>Fish/shrimp/common squid/shells</i>	5,48	5,81
Daging/ <i>Meat</i>	2,47	2,78
Telur dan susu/ <i>Eggs and milk</i>	2,79	2,68
Sayur-sayuran/ <i>Vegetables</i>	5,55	5,51
Kacang-kacangan/ <i>Legumes</i>	0,76	0,74
Buah-buahan/ <i>Fruits</i>	2,08	2,20
Minyak dan kelapa/ <i>Oil and coconut</i>	2,16	2,78
Bahan minuman/ <i>Beverage stuffs</i>	1,62	1,57
Bumbu-bumbuan/ <i>Spices</i>	0,77	0,74
Konsumsi lainnya/ <i>Miscellaneous food items</i>	0,94	0,90
Makanan dan minuman jadi/ <i>Prepared food and beverages</i>	14,44	15,12
Rokok/ <i>Cigarettes</i>	8,38	8,08
Jumlah makanan/Total food	55,58	56,94
Bukan makanan/Non-food		
Perumahan dan fasilitas rumah tangga/ <i>Housing and household facilities</i>	21,72	21,58
Aneka komoditas dan jasa/ <i>Goods and services</i>	11,31	10,57
Pakaian, alas kaki, dan tutup kepala/ <i>Clothing, footwear, and headgear</i>	3,19	3,16
Komoditas tahan lama/ <i>Durable goods</i>	3,44	2,37
Pajak, pungutan, dan asuransi/ <i>Taxes and insurance</i>	4,00	3,80
Keperluan pesta dan upacara/kenduri/ <i>Parties and ceremonies</i>	0,76	1,57
Jumlah bukan makanan/Total non-food	44,42	43,06
Jumlah/Total	100,00	100,00

Sumber/Source: BPS, Survei Sosial Ekonomi Nasional (Susenas) Maret/BPS-Statistics Indonesia, National Socioeconomic Survey March

Tabel
Table 10.3**Persentase Penduduk Menurut Golongan Pengeluaran Per Kapita Sebulan di Kabupaten Agam, 2022**
Percentage of Population by Per Capita Spending Group a Month in Agam Regency, 2022

Golongan Pengeluaran <i>Spending Group</i> (Rp)	Persentase Penduduk <i>Percentage of Population</i>
(1)	(2)
< 150 000	
150 000–199 999	
200 000–299 999	
300 000–499 999	
500 000–749 999	
750 000–999 999	
1 000 000–1 499 999	
> 1 500 000	
Jumlah/Total	

Sumber/Source: BPS, Survei Sosial Ekonomi Nasional (Susenas) Maret/BPS-Statistics Indonesia, National Socioeconomic Survey March

BAB Chapter 11

PERDAGANGAN

Trade

Rata-rata Harga Eceran Kabupaten Agam 2022

Average Retail Price in Agam Regency in 2022



Rp,13.000
Beras/Kg

Rice/ Kg

Rp,13.000

Gula Pasir/Kg

Sugar/ Kg



Rp,130.000
Daging Sapi/Kg

Beef/ Kg

Rp,75.000

Daging Ayam/Kg

Chicken/ Kg



Rp,46.500
Minyak Goreng/Kg

Cooking Oil/ Kg

Rp,65.000

Cabai Rawit/Kg

Chili Pepper/ Kg



Rp,28.000
Bawang Putih/Kg

Garlic/ Kg

Rp,52.000

Bawang Merah/Kg

Onion/ Kg



Rp,35.000
Cabai Keriting/Kg

Chili/ Kg

Rp,25.000

Telur/Kg

Egg/ Kg



PENJELASAN TEKNIS

1. Perseroan Terbatas (PT): suatu badan hukum untuk menjalankan usaha sendiri yang terdiri dari saham-saham.
2. Commanditaire Venootschap (CV): Perusahaan yang didirikan oleh 2 orang atau lebih yang mana penanaman saham tidak boleh ikut campur dalam hal pengurusan.
3. SIUP (Surat Izin Usaha Perdagangan): adalah surat izin yang diberikan oleh menteri atau pejabat yang ditujukan kepada pengusaha untuk melaksanakan usaha di bidang perdagangan dan jasa. SIUP diberikan kepada para pengusaha baik perorangan, FIRMA, CV, PT, Koperasi, BUMN, dan sebagainya.
4. TDP (Tanda Daftar Perusahaan): daftar catatan resmi yang diadakan menurut atau berdasarkan ketentuan undang-undang atau peraturan-peraturan pelaksanaannya, dan memuat hal-hal yang wajib didaftarkan oleh setiap perusahaan serta disahkan oleh pejabat yang berwenang.

TECHNICAL NOTES

1. *Limited Liability Company (PT): a legal entity to run its own business consisting of stocks.*
2. *Commanditaire Venootschap (CV): A company established by 2 or more persons whose stock investments should not interfere in terms of management.*
3. *SIUP (Trade Business License): is a permit issued by a minister or officer indicated to the entrepreneur to carry out business in the field of trade and services. SIUP is given to individual entrepreneurs, FIRMA, CV, PT, Koperasi, BUMN, and so on.*
4. *TDP (Company Registry): a list of official records held in accordance with or under the provisions of the law or the enforcement regulations, and contains items which must be registered by each company and authorized by the competent authority.*

ULASAN**DESCRIPTION****Beras**

Harga beras selama tahun 2021 untuk jenis Benam Pulau dan Kuruik Kusuik mengalami penurunan harga per kilogram dengan rata-rata harga masing-masing Rp12.500,- dan Rp 13.550,-. Sedangkan beras jenis Cisokan sempat mengalami penurunan harga pada bulan Juni dari Rp13500,- menjadi Rp12.500,- namun kemudian naik lagi pada bulan Oktober menjadi Rp14.000,-

Rice

During 2021, the prices of rice for the type Benam Pulau and Kuruik Kusuik has decreased with an average price of Rp12.500,- and Rp 13.550,-. While Cisokan Rice had decreased in price in June from Rp13500,- to Rp12,500,- but then rose again in October to Rp14,000,-

Daging Sapi

Selama tahun 2021, Harga daging sapi tidak mengalami perubahan di Pasar Baso, namun mengalami penurunan sebesar masing-masing Rp5.000,- di Pasar Lubuk Basung dan Pasar Matur dengan rata-rata harga sebesar Rp127.900,-

Beef

During 2021, beef prices have decreased by Rp5,000 each, - in The Lubuk Basung Market and Matur Market with an average price of Rp127,900,-. Beef prices have a stabil price in Baso Market.

Bawang

Pada tahun 2021, harga bawang merah mengalami fluktuasi harga dengan kenaikan harga yang signifikan terjadi pada bulan Mei mencapai harga Rp50.000,- dan harga terendah sebesar Rp20.000,- pada bulan Juli. Rata-rata harga bawang merah pada 2021 adalah Rp30.500,-

Onion

In 2021, the price of shallots experienced price fluctuations with a significant price increase occurring in May reaching the price of Rp50,000,-. and the lowest price of Rp20,000,- in July. The average price of shallots in 2021 is Rp30,500,-

Bawang putih mengalami fluktuasi harga dengan perubahan harga paling signifikan terjadi pada bulan Juli dan Agustus 2021 pada

Garlic also experiences price fluctuates with the most significant price changes occurring in July and August 2021 at the lowest price of Rp17,000 The average price of garlic in 2021 is Rp32,000,

harga terendahnya sebesar Rp17.000
Rata-rata harga bawang putih pada
2021 adalah Rp32.000,-

Cabai

Cabai merah keriting berada pada
harga terendahnya pada bulan Mei
dan Juni 2021 dengan rata-rata harga
Rp19.000,- dan harga tertinggi pada
Desember 2021 sebesar Rp50.000,-.
Harga rata-rata cabai merah keriting
pada tahun 2021 adalah Rp33.000,-

Cabai rawit mengalami
perubahan harga yang fluktuatif
dengan rata-rata harga Rp25.709,-

Cabai hijau berada pada harga
terendahnya pada bulan September
2021 dengan rata-rata harga pada
tahun 2021 Rp23.167,-.

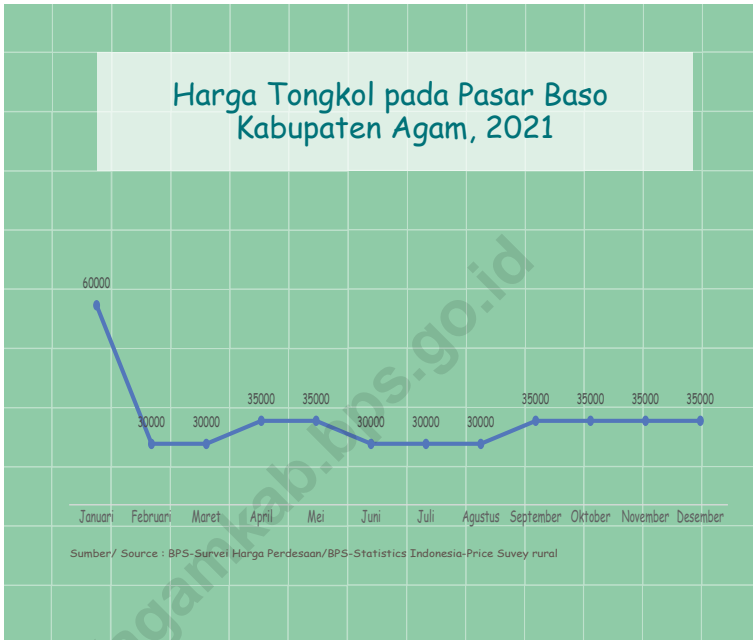
*Curly red chili is at its lowest price
in May and June 2021 with an
average price of Rp19,000,- and the
highest price in December 2021 of
Rp50,000,-. The average price of curly
red chili in 2021 is Rp33.000, -*

*Cayenne pepper undergoes
volatile price changes with
an average price of Rp25.709,-*

*Green chili is at its lowest price in
September 2021 with an average price in
2021 of Rp23,167,-.*

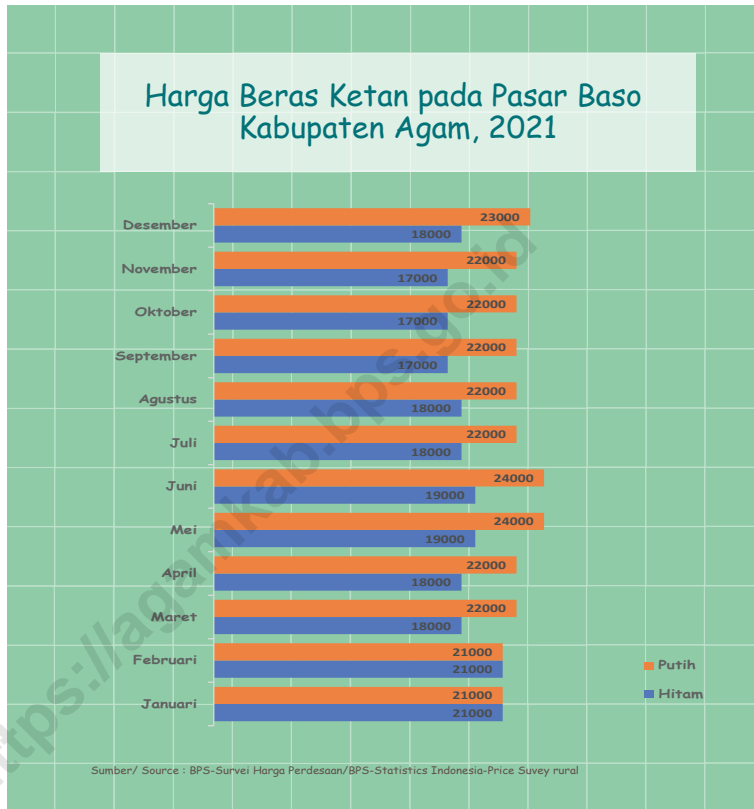
Gambar 11.1
Figures

Harga Tongkol pada Pasar Baso di Kabupaten Agam, 2021
Price of Fish at Baso Market in Agam Regency, 2021



Gambar 11.2
Figures

Harga Beras Ketan pada Pasar Baso di Kabupaten Agam, 2021
Price of Sticky Rice at Matur Market in Agam Regency, 2021



Tabel
Table 11.1

Harga Beras pada Beberapa Pasar Kecamatan menurut Jenis dan Bulan di Kabupaten Agam, 2021
Retail Prices of Rice In Several Sub-District Market by Type of Rices and Month in Agam Regency, 2021

Bulan Months	Pasar Lubuk Basung <i>Lubuk Basung's Market</i>	Pasar Matur <i>Matur's Market</i>	Pasar Baso <i>Baso's Market</i>	
	B Pulau <i>B Pulau</i>	Kuriak <i>Kuriak</i>	Lokal <i>Local</i>	Cisokan <i>Cisokan</i>
(1)	(2)	(4)	(5)	(6)
Januari	12 000	12 000	13 000	14 000
Februari	12 000	12 000	13 000	14 000
Maret	12 000	12 000	13 000	12 500
April	12 000	12 000	13 000	12 500
Mei	12 000	12 000	13 000	12 500
Juni	12 000	12 000	13 000	12 500
Juli	12 000	11 500	13 000	12 500
Agustus	12 000	11 500	13 000	12 500
September	12 000	12 000	13 000	12 500
Oktober	12 000	12 000	13 000	12 500
November	12 000	12 000	13 000	12 500
Desember	12 000	12 000	13 000	12 500

Sumber/Source: BPS-Survei Harga Perdesaan/BPS-Statistics Indonesia-Price Suvey rural

Tabel
Table 11.2**Harga Beras Ketan/Pulut Hitam pada Beberapa Pasar
Kecamatan Bulan di Kabupaten Agam, 2021**
*Retail Prices of Black Pulp In Several Sub-District Market by
Month in Agam Regency, 2021*

Bulan Months	Pasar Lubuk Basung Lubuk Basung's Market	Pasar Matur Matur's Market	Pasar Baso Baso's Market
(1)	(2)	(3)	(4)
Januari	-	13 000	21 000
Februari	-	15 000	21 000
Maret	-	15 000	18 000
April	-	14 000	18 000
Mei	-	16 000	19 000
Juni	-	14 000	19 000
Juli	-	14 000	18 000
Agustus	-	12 000	18 000
September	-	12 000	17 000
Oktober	-	12 000	17 000
November	-	12 000	17 000
Desember	-	12 000	18 000

Sumber/Source: BPS-Survei Harga Perdesaan/BPS-Statistics Indonesia-Price Suvey rural

Tabel
Table 11.3

**Harga Beras Ketan/Pulut Putih pada Beberapa Pasar
Kecamatan menurut Bulan di Kabupaten Agam, 2021**
*Retail Prices of White Pulp In Several Sub-District Market by
Month in Agam Regency, 2021*

Bulan Months	Pasar Lubuk Basung Lubuk Basung's Market	Pasar Matur Matur's Market	Pasar Baso Baso's Market
(1)	(2)	(3)	(4)
Januari	14 000	13 000	21 000
Februari	14 000	15 000	21 000
Maret	13 000	15 000	22 000
April	13 000	12 500	22 000
Mei	13 000	14 000	24 000
Juni	13 000	12 500	24 000
Juli	13 000	12 500	22 000
Agustus	13 000	12 500	22 000
September	13 000	11 000	22 000
Oktober	13 000	11 000	22 000
November	13 000	11 000	22 000
Desember	13 000	11 000	23 000

Sumber/Source: BPS-Survei Harga Perdesaan/BPS-Statistics Indonesia-Price Suvey rural

Tabel
Table 11.4**Harga Tepung Beras Rose Brand pada Beberapa Pasar
Kecamatan menurut Bulan di Kabupaten Agam, 2021**
*Retail Prices of Rice Flour Rose Brand In Several Sub-District
Market by Month in Agam Regency, 2021*

Bulan Months	Pasar Lubuk Basung Lubuk Basung's Market	Pasar Matur Matur's Market	Pasar Baso Baso's Market
(1)	(2)	(3)	(4)
Januari	6 000	8 000	7 000
Februari	6 000	8 000	7 000
Maret	6 000	8 000	7 000
April	6 000	8 000	7 000
Mei	6 000	8 000	7 000
Juni	6 000	8 000	7 000
Juli	6 000	8 000	7 000
Agustus	6 000	8 000	7 000
September	6 000	8 000	7 000
Oktober	6 000	8 000	7 000
November	6 000	8 000	7 000
Desember	6 000	8 000	7 000

Sumber/Source: BPS-Survei Harga Perdesaan/BPS-Statistics Indonesia-Price Suvey rural

Tabel
Table 11.5

**Harga Tepung Beras Segitiga Biru pada Beberapa Pasar
Kecamatan menurut Bulan di Kabupaten Agam, 2021**
*Retail Prices of Rice Flour Segitiga Biru In Several Sub-
District Market by Month in Agam Regency, 2021*

Bulan Months	Pasar Lubuk Basung Lubuk Basung's Market	Pasar Matur Matur's Market	Pasar Baso Baso's Market
(1)	(2)	(3)	(4)
Januari	10 000	10 000	8 000
Februari	10 000	10 000	12 000
Maret	10 000	10 000	12 000
April	10 000	10 000	12 000
Mei	10 000	10 000	12 000
Juni	10 000	10 000	12 000
Juli	10 000	10 000	12 000
Agustus	10 000	10 000	12 000
September	10 000	10 000	12 000
Oktober	10 000	10 000	12 000
November	10 000	10 000	12 000
Desember	10 000	10 000	12 000

Sumber/Source: BPS-Survei Harga Perdesaan/BPS-Statistics Indonesia-Price Suvey rural

Tabel
Table 11.6

Harga Tepung Terigu Lencana Merah pada Beberapa Pasar Kecamatan menurut Bulan di Kabupaten Agam, 2021
Retail Prices of Rice Flour Lencana Merah In Several Sub-District Market by Month in Agam Regency, 2021

Bulan Months	Pasar Lubuk Basung Lubuk Basung's Market	Pasar Matur Matur's Market	Pasar Baso Baso's Market
(1)	(2)	(3)	(4)
Januari	10 000	-	-
Februari	10 000	-	-
Maret	9 000	-	-
April	9 000	-	-
Mei	9 000	-	-
Juni	9 000	-	-
Juli	9 000	-	-
Agustus	9 000	-	-
September	9 000	-	-
Oktober	9 000	-	-
November	9 000	-	-
Desember	9 000	-	-

Sumber/Source: BPS-Survei Harga Perdesaan/BPS-Statistics Indonesia-Price Suvey rural

Tabel 11.7
Table

Harga Mie Telur Kering Tiga Ayam pada Beberapa Pasar Kecamatan menurut Bulan di Kabupaten Agam, 2021
Retail Prices of Dry Egg Noodle In Several Sub-District Market by Month in Agam Regency, 2021

Bulan Months	Pasar Lubuk Basung Lubuk Basung's Market	Pasar Matur Matur's Market	Pasar Baso Baso's Market
(1)	(2)	(3)	(4)
Januari	-	-	5 000
Februari	-	-	5 000
Maret	-	-	5 000
April	-	-	5 000
Mei	-	-	5 000
Juni	-	-	5 000
Juli	-	-	5 000
Agustus	-	-	5 000
September	-	-	5 000
Oktober	-	-	5 000
November	-	-	5 000
Desember	-	-	5 000

Sumber/Source: BPS-Survei Harga Perdesaan/BPS-Statistics Indonesia-Price Suvey rural

Tabel
Table 11.8

Harga Daging Sapi pada Beberapa Pasar Kecamatan menurut Bulan di Kabupaten Agam, 2021
Retail Prices of Beef In Several Sub-District Market by Month in Agam Regency, 2021

Bulan Months	Pasar Lubuk Basung Lubuk Basung's Market	Pasar Matur Matur's Market	Pasar Baso Baso's Market
(1)	(2)	(3)	(4)
Januari	120 000	120 000	120 000
Februari	120 000	130 000	130 000
Maret	120 000	130 000	130 000
April	120 000	130 000	130 000
Mei	120 000	130 000	130 000
Juni	120 000	130 000	130 000
Juli	120 000	140 000	130 000
Agustus	120 000	130 000	130 000
September	120 000	135 000	130 000
Oktober	120 000	130 000	130 000
November	120 000	140 000	130 000
Desember	120 000	140 000	130 000

Sumber/Source: BPS-Survei Harga Perdesaan/BPS-Statistics Indonesia-Price Suvey rural

Tabel
Table 11.9

**Harga Ayam Kampung Hidup pada Beberapa Pasar
Kecamatan menurut Bulan di Kabupaten Agam, 2021**
*Retail Prices of Chicken In Several Sub-District Market by
Month in Agam Regency, 2021*

Bulan Months	Pasar Lubuk Basung Lubuk Basung's Market	Pasar Matur Matur's Market	Pasar Baso Baso's Market
(1)	(2)	(3)	(4)
Januari	70 000	-	75 000
Februari	70 000	-	75 000
Maret	70 000	-	75 000
April	70 000	-	75 000
Mei	70 000	-	75 000
Juni	70 000	-	75 000
Juli	70 000	-	75 000
Agustus	70 000	-	75 000
September	70 000	-	75 000
Oktober	70 000	-	75 000
November	70 000	-	75 000
Desember	70 000	-	75 000

Sumber/Source: BPS-Survei Harga Perdesaan/BPS-Statistics Indonesia-Price Suvey rural

Tabel
Table 11.10

Harga Ayam Ras Hidup pada Beberapa Pasar Kecamatan menurut Bulan di Kabupaten Agam, 2021
Retail Prices of Live Purebred Chicken In Several Sub-District Market by Month in Agam Regency, 2021

Bulan Months	Pasar Lubuk Basung Lubuk Basung's Market	Pasar Matur Matur's Market	Pasar Baso Baso's Market
(1)	(2)	(3)	(4)
Januari	60 000	-	-
Februari	-	-	-
Maret	-	-	-
April	-	-	-
Mei	-	-	-
Juni	-	-	-
Juli	-	-	-
Agustus	-	-	-
September	-	-	-
Oktober	-	-	-
November	-	-	-
Desember	-	-	-

Sumber/Source: BPS-Survei Harga Perdesaan/BPS-Statistics Indonesia-Price Suvey rural

Tabel
Table 11.11

Harga Kembang pada Beberapa Pasar Kecamatan menurut Bulan di Kabupaten Agam, 2021
Retail Prices of Bloated In Several Sub-District Market by Month in Agam Regency, 2021

Bulan Months	Pasar Lubuk Basung Lubuk Basung's Market	Pasar Matur Matur's Market	Pasar Baso Baso's Market
(1)	(2)	(3)	(4)
Januari	30 000	-	40 000
Februari	30 000	-	40 000
Maret	30 000	-	40 000
April	-	-	40 000
Mei	-	-	40 000
Juni	-	-	40 000
Juli	-	-	40 000
Agustus	-	-	40 000
September	-	-	50 000
Oktober	-	-	50 000
November	-	-	50 000
Desember	-	-	50 000

Sumber/Source: BPS-Survei Harga Perdesaan/BPS-Statistics Indonesia-Price Suvey rural

Tabel
Table 11.12

Harga Tongkol pada Beberapa Pasar Kecamatan menurut Bulan di Kabupaten Agam, 2021
Retail Prices of Mackarel Tuna In Several Sub-District Market by Month in Agam Regency, 2021

Bulan Months	Pasar Lubuk Basung Lubuk Basung's Market	Pasar Baso Baso's Market	Pasar Tanjung Mutiara Tanjung Mutiara's Market
(1)	(2)	(3)	(4)
Januari	25 000	-	60 000
Februari	25 000	-	30 000
Maret	25 000	-	30 000
April	25 000	-	35 000
Mei	-	-	35 000
Juni	-	-	30 000
Juli	-	-	30 000
Agustus	-	-	30 000
September	-	-	35 000
Oktober	-	-	35 000
November	-	-	35 000
Desember	-	-	35 000

Sumber/Source: BPS-Survei Harga Perdesaan/BPS-Statistics Indonesia-Price Suvey rural

Tabel
Table 11.13

Harga Mujair pada Beberapa Pasar Kecamatan menurut Bulan di Kabupaten Agam, 2021
Retail Prices of Tilapia Fish In Several Sub-District Market by Month in Agam Regency, 2021

Bulan Months	Pasar Lubuk Basung Lubuk Basung's Market	Pasar Matur Matur's Market	Pasar Baso Baso's Market
(1)	(2)	(3)	(4)
Januari	-	25 000	30 000
Februari	-	25 000	30 000
Maret	-	25 000	30 000
April	-	25 000	22 000
Mei	-	25 000	22 000
Juni	-	25 000	22 000
Juli	-	25 000	22 000
Agustus	-	25 000	22 000
September	-	30 000	22 000
Oktober	-	30 000	25 000
November	-	28 000	25 000
Desember	-	25 000	25 000

Sumber/Source: BPS-Survei Harga Perdesaan/BPS-Statistics Indonesia-Price Suvey rural

Tabel
Table 11.14**Harga Lele pada Beberapa Pasar Kecamatan menurut Bulan di Kabupaten Agam, 2021**
Retail Prices of Catfish In Several Sub-District Market by Month in Agam Regency, 2021

Bulan Months	Pasar Lubuk Basung Lubuk Basung's Market	Pasar Matur Matur's Market	Pasar Baso Baso's Market
(1)	(2)	(3)	(4)
Januari	42 000	25 000	24 000
Februari	42 000	25 000	24 000
Maret	42 000	25 000	24 000
April	17 000	25 000	24 000
Mei	17 000	25 000	24 000
Juni	17 000	25 000	24 000
Juli	17 000	25 000	24 000
Agustus	17 000	25 000	24 000
September	17 000	25 000	24 000
Oktober	17 000	30 000	24 000
November	17 000	30 000	24 000
Desember	17 000	28 000	24 000

Sumber/Source: BPS-Survei Harga Perdesaan/BPS-Statistics Indonesia-Price Suvey rural

Tabel
Table 11.15

**Harga Ikan Asin Sepat No 1 pada Beberapa Pasar
Kecamatan menurut Bulan di Kabupaten Agam, 2021**
*Retail Prices of Salted Fish Number 1 In Several Sub-District
Market by Month in Agam Regency, 2021*

Bulan Months	Pasar Lubuk Basung Lubuk Basung's Market	Pasar Matur Matur's Market	Pasar Baso Baso's Market
(1)	(2)	(3)	(4)
Januari	80 000	120 000	120 000
Februari	-	120 000	120 000
Maret	-	120 000	100 000
April	100 000	120 000	100 000
Mei	120 000	120 000	100 000
Juni	100 000	120 000	120 000
Juli	90 000	120 000	120 000
Agustus	80 000	120 000	120 000
September	80 000	120 000	120 000
Oktober	80 000	120 000	120 000
November	100 000	120 000	120 000
Desember	80 000	120 000	120 000

Sumber/Source: BPS-Survei Harga Perdesaan/BPS-Statistics Indonesia-Price Suvey rural

Tabel
Table 11.16

**Harga Ikan Asin Sepat No 2 pada Beberapa Pasar
Kecamatan menurut Bulan di Kabupaten Agam, 2021**
*Retail Prices of Salted Fish Number 2 In Several Sub-District
Market by Month in Agam Regency, 2021*

Bulan Months	Pasar Lubuk Basung Lubuk Basung's Market	Pasar Matur Matur's Market	Pasar Baso Baso's Market
(1)	(2)	(3)	(4)
Januari	-	80 000	80 000
Februari	80 000	80 000	80 000
Maret	50 000	80 000	80 000
April	80 000	80 000	80 000
Mei	100 000	80 000	80 000
Juni	80 000	80 000	100 000
Juli	80 000	80 000	100 000
Agustus	70 000	80 000	100 000
September	70 000	80 000	100 000
Oktober	60 000	80 000	100 000
November	80 000	80 000	100 000
Desember	60 000	80 000	100 000

Sumber/Source: BPS-Survei Harga Perdesaan/BPS-Statistics Indonesia-Price Suvey rural

Tabel 11.17
Table

Harga Ikan Asin teri No 1 pada Beberapa Pasar Kecamatan menurut Bulan di Kabupaten Agam, 2021
Retail Prices of Ancovies Number 1 In Several Sub-District Market by Month in Agam Regency, 2021

Bulan Months	Pasar Lubuk Basung Lubuk Basung's Market	Pasar Matur Matur's Market	Pasar Baso Baso's Market
(1)	(2)	(3)	(4)
Januari	80 000	130 000	100 000
Februari	100 000	130 000	100 000
Maret	100 000	130 000	100 000
April	100 000	130 000	100 000
Mei	100 000	130 000	100 000
Juni	120 000	130 000	120 000
Juli	100 000	130 000	120 000
Agustus	80 000	130 000	120 000
September	70 000	130 000	120 000
Oktober	80 000	130 000	120 000
November	80 000	130 000	120 000
Desember	80 000	130 000	120 000

Sumber/Source: BPS-Survei Harga Perdesaan/BPS-Statistics Indonesia-Price Suvey rural

Tabel
Table 11.18

Harga Ikan Asin teri No 2 pada Beberapa Pasar Kecamatan menurut Bulan di Kabupaten Agam, 2021
Retail Prices of Ancovyies Number 2 In Several Sub-District Market by Month in Agam Regency, 2021

Bulan Months	Pasar Lubuk Basung Lubuk Basung's Market	Pasar Matur Matur's Market	Pasar Baso Baso's Market
(1)	(2)	(3)	(4)
Januari	60 000	100 000	90 000
Februari	75 000	100 000	90 000
Maret	80 000	100 000	80 000
April	80 000	100 000	80 000
Mei	80 000	100 000	80 000
Juni	100 000	100 000	100 000
Juli	80 000	100 000	100 000
Agustus	70 000	100 000	100 000
September	60 000	100 000	130 000
Oktober	60 000	100 000	130 000
November	60 000	100 000	130 000
Desember	70 000	100 000	130 000

Sumber/Source: BPS-Survei Harga Perdesaan/BPS-Statistics Indonesia-Price Suvey rural

Tabel
Table 11.19

Harga Telur Itik/Bebek pada Beberapa Pasar Kecamatan menurut Bulan di Kabupaten Agam, 2021
Retail Prices of Duck Egg In Several Sub-District Market by Month in Agam Regency, 2021

Bulan Months	Pasar Lubuk Basung Lubuk Basung's Market	Pasar Matur Matur's Market	Pasar Baso Baso's Market
(1)	(2)	(3)	(4)
Januari	3 000	2 500	2 500
Februari	3 000	2 500	2 500
Maret	3 000	2 500	2 500
April	-	2 500	2 500
Mei	-	2 500	2 500
Juni	-	2 500	2 500
Juli	-	3 000	2 500
Agustus	-	3 000	2 500
September	-	3 000	2 500
Oktober	-	3 000	2 500
November	-	2 500	2 500
Desember	-	2 500	2 500

Sumber/Source: BPS-Survei Harga Perdesaan/BPS-Statistics Indonesia-Price Suvey rural

Tabel 11.20
Table

Harga Telur Ayam Kampung pada Beberapa Pasar Kecamatan menurut Bulan di Kabupaten Agam, 2021
Retail Prices of Chicken Eggs In Several Sub-District Market by Month in Agam Regency, 2021

Bulan Months	Pasar Lubuk Basung Lubuk Basung's Market	Pasar Matur Matur's Market	Pasar Baso Baso's Market
(1)	(2)	(3)	(4)
Januari	2 500	2 000	2 000
Februari	2 500	2 000	2 000
Maret	2 500	2 000	2 000
April	-	2 500	2 000
Mei	-	2 500	2 000
Juni	-	2 500	2 000
Juli	-	2 500	2 000
Agustus	-	2 500	2 000
September	-	2 500	2 000
Oktober	-	2 500	2 000
November	-	2 500	2 000
Desember	-	2 500	2 000

Sumber/Source: BPS-Survei Harga Perdesaan/BPS-Statistics Indonesia-Price Suvey rural

Tabel
Table 11.21

Harga Telur Ayam Ras pada Beberapa Pasar Kecamatan menurut Bulan di Kabupaten Agam, 2021
Retail Prices of Purebreed Chicken Eggs In Several Sub-District Market by Month in Agam Regency, 2021

Bulan Months	Pasar Lubuk Basung Lubuk Basung's Market	Pasar Matur Matur's Market	Pasar Baso Baso's Market
(1)	(2)	(3)	(4)
Januari	22 000	25 000	30 000
Februari	22 000	37 500	25 000
Maret	22 000	26 000	25 000
April	-	27 000	25 000
Mei	-	34 000	25 000
Juni	-	23 000	25 000
Juli	-	23 000	25 000
Agustus	-	24 000	25 000
September	-	21 300	25 000
Oktober	-	18 600	25 000
November	-	21 000	25 000
Desember	-	21 800	25 000

Sumber/Source: BPS-Survei Harga Perdesaan/BPS-Statistics Indonesia-Price Suvey rural

Tabel
Table 11.22

Harga Susu Kental Manis Putih pada Beberapa Pasar Kecamatan menurut Bulan di Kabupaten Agam, 2021
Retail Prices of White Sweetened Condensed Milk In Several Sub-District Market by Month in Agam Regency, 2021

Bulan Months	Pasar Lubuk Basung Lubuk Basung's Market	Pasar Matur Matur's Market	Pasar Baso Baso's Market
(1)	(2)	(3)	(4)
Januari	10 000	12 000	10 000
Februari	21 000	12 000	10 000
Maret	21 000	12 000	10 000
April	11 000	12 000	10 000
Mei	11 000	12 000	10 000
Juni	11 000	12 000	10 000
Juli	11 000	12 000	10 000
Agustus	11 000	12 000	10 000
September	11 000	12 000	10 000
Oktober	11 000	12 000	10 000
November	11 000	12 000	10 000
Desember	11 000	12 000	10 000

Sumber/Source: BPS-Survei Harga Perdesaan/BPS-Statistics Indonesia-Price Suvey rural

Tabel
Table 11.23

Harga Margarine pada Beberapa Pasar Kecamatan menurut Bulan di Kabupaten Agam, 2021
Retail Prices of Blue Band Margarine In Several Sub-District Market by Month in Agam Regency, 2021

Bulan Months	Pasar Lubuk Basung Lubuk Basung's Market	Pasar Matur Matur's Market	Pasar Baso Baso's Market
(1)	(2)	(3)	(4)
Januari	-	-	-
Februari	-	6 000	-
Maret	-	6 000	-
April	-	6 000	-
Mei	-	6 000	-
Juni	-	6 000	-
Juli	-	6 000	-
Agustus	-	6 000	-
September	-	6 000	-
Oktober	-	6 000	-
November	-	6 000	-
Desember	-	6 000	-

Sumber/Source: BPS-Survei Harga Perdesaan/BPS-Statistics Indonesia-Price Suvey rural

Tabel
Table 11.24

**Harga Kelapa Tua pada Beberapa Pasar Kecamatan
menurut Bulan di Kabupaten Agam, 2021**
*Retail Prices of Old Coconut In Several Sub-District Market
by Month in Agam Regency, 2021*

Bulan Months	Pasar Lubuk Basung Lubuk Basung's Market	Pasar Matur Matur's Market	Pasar Baso Baso's Market
(1)	(2)	(3)	(4)
Januari	6 000	4 000	5 000
Februari	6 000	4 000	5 000
Maret	6 000	6 000	5 000
April	6 000	6 000	5 000
Mei	6 000	6 000	5 000
Juni	6 000	6 000	5 000
Juli	6 000	6 000	5 000
Agustus	6 000	6 000	5 000
September	6 000	5 000	5 000
Oktober	6 000	5 000	5 000
November	6 000	5 000	5 000
Desember	6 000	5 000	5 000

Sumber/Source: BPS-Survei Harga Perdesaan/BPS-Statistics Indonesia-Price Suvey rural

Tabel
Table 11.25

Harga Kubis/Kol Hijau pada Beberapa Pasar Kecamatan menurut di Kabupaten Agam, 2021
Retail Prices of Cabbage Green In Several Sub-District Market by Month in Agam Regency, 2021

Bulan Months	Pasar Lubuk Basung Lubuk Basung's Market	Pasar Matur Matur's Market	Pasar Baso Baso's Market
(1)	(2)	(3)	(4)
Januari	7 000	5 000	3 000
Februari	7 000	5 000	5 000
Maret	7 000	5 000	5 000
April	7 000	5 000	5 000
Mei	7 000	5 000	5 000
Juni	7 000	5 000	5 000
Juli	4 000	5 000	5 000
Agustus	4 000	5 000	5 000
September	4 000	5 000	5 000
Oktober	4 000	5 000	5 000
November	4 000	5 000	5 000
Desember	4 000	5 000	5 000

Sumber/Source: BPS-Survei Harga Perdesaan/BPS-Statistics Indonesia-Price Suvey rural

Tabel
Table 11.26

Harga Kentang Besar pada Beberapa Pasar Kecamatan menurut Bulan di Kabupaten Agam, 2021
Retail Prices of Large Potatoes In Several Sub-District Market by Month in Agam Regency, 2021

Bulan Months	Pasar Lubuk Basung Lubuk Basung's Market	Pasar Matur Matur's Market	Pasar Baso Baso's Market
(1)	(2)	(3)	(4)
Januari	11 000	12 000	12 000
Februari	11 000	12 000	12 000
Maret	10 000	12 000	12 000
April	12 000	12 000	12 000
Mei	12 000	12 000	12 000
Juni	12 000	12 000	14 000
Juli	12 000	12 000	15 000
Agustus	12 000	12 000	15 000
September	12 000	12 000	14 000
Oktober	10 000	12 000	14 000
November	10 000	12 000	12 000
Desember	10 000	10 000	12 000

Sumber/Source: BPS-Survei Harga Perdesaan/BPS-Statistics Indonesia-Price Suvey rural

Tabel
Table 11.27

Harga Tomat pada Beberapa Pasar Kecamatan menurut Bulan di Kabupaten Agam, 2021
Retail Prices of Tomato In Several Sub-District Market by Month in Agam Regency, 2021

Bulan Months	Pasar Lubuk Basung Lubuk Basung's Market	Pasar Matur Matur's Market	Pasar Baso Baso's Market
(1)	(2)	(3)	(4)
Januari	10 000	8 000	6 000
Februari	10 000	10 000	6 000
Maret	9 000	10 000	6 000
April	8 000	5 000	5 000
Mei	10 000	8 000	8 000
Juni	15 000	10 000	10 000
Juli	10 000	8 000	12 000
Agustus	10 000	12 000	12 000
September	15 000	15 000	8 000
Oktober	10 000	10 000	8 000
November	10 000	7 000	8 000
Desember	5 000	5 000	5 000

Sumber/Source: BPS-Survei Harga Perdesaan/BPS-Statistics Indonesia-Price Suvey rural

Tabel
Table 11.28

**Harga Bawang Merah Besar pada Beberapa Pasar
Kecamatan menurut Bulan di Kabupaten Agam, 2021**
*Retail Prices of Large Shallot In Several Sub-District Market
by Month in Agam Regency, 2021*

Bulan Months	Pasar Lubuk Basung Lubuk Basung's Market	Pasar Matur Matur's Market	Pasar Baso Baso's Market
(1)	(2)	(3)	(4)
Januari	24 000	28 000	28 000
Februari	25 000	28 000	28 000
Maret	32 500	25 000	30 000
April	30 000	28 000	30 000
Mei	30 000	30 000	35 000
Juni	25 000	23 000	24 000
Juli	25 000	22 000	30 000
Agustus	35 000	30 000	30 000
September	20 000	18 000	30 000
Oktober	20 000	24 000	24 000
November	20 000	20 000	28 000
Desember	25 000	27 000	28 000

Sumber/Source: BPS-Survei Harga Perdesaan/BPS-Statistics Indonesia-Price Suvey rural

Tabel
Table 11.29

**Harga Bawang Putih Sedang pada Beberapa Pasar
Kecamatan menurut Bulan di Kabupaten Agam, 2021**
*Retail Prices of Medium Garlic In Several Sub-District Market
by Month in Agam Regency, 2021*

Bulan Months	Pasar Lubuk Basung Lubuk Basung's Market	Pasar Matur Matur's Market	Pasar Baso Baso's Market
(1)	(2)	(3)	(4)
Januari	30 000	24 000	24 000
Februari	28 000	24 000	24 000
Maret	23 500	25 000	28 000
April	28 000	28 000	28 000
Mei	25 000	28 000	30 000
Juni	25 000	25 000	30 000
Juli	24 000	25 000	30 000
Agustus	28 000	28 000	28 000
September	25 000	20 500	25 000
Oktober	25 000	28 000	25 000
November	25 000	26 000	28 000
Desember	25 000	24 000	28 000

Sumber/Source: BPS-Survei Harga Perdesaan/BPS-Statistics Indonesia-Price Suvey rural

Tabel
Table 11.30**Harga Cabai Merah Keriting Sedang pada Beberapa Pasar
Kecamatan menurut Bulan di Kabupaten Agam, 2021**
**Retail Prices of Curly Red Chillies In Several Sub-District
Market by Month in Agam Regency, 2021**

Bulan Months	Pasar Lubuk Basung Lubuk Basung's Market	Pasar Matur Matur's Market	Pasar Baso Baso's Market
(1)	(2)	(3)	(4)
Januari	50 000	48 000	50 000
Februari	40 000	40 000	35 000
Maret	42 500	40 000	50 000
April	45 000	36 000	40 000
Mei	35 000	33 000	30 000
Juni	25 000	20 000	22 000
Juli	25 000	25 000	28 000
Agustus	20 000	20 000	26 000
September	20 000	23 000	64 000
Oktober	40 000	36 000	30 000
November	60 000	50 000	50 000
Desember	35 000	34 000	35 000

Sumber/Source: BPS-Survei Harga Perdesaan/BPS-Statistics Indonesia-Price Suvey rural

Tabel
Table 11.31

**Harga Cabai Rawit Campur pada Beberapa Pasar
Kecamatan menurut Bulan di Kabupaten Agam, 2021**
*Retail Prices of Cayyene Pepper In Several Sub-District
Market by Month in Agam Regency, 2021*

Bulan Months	Pasar Lubuk Basung Lubuk Basung's Market	Pasar Matur Matur's Market	Pasar Baso Baso's Market
(1)	(2)	(3)	(4)
Januari	65 000	55 000	24 000
Februari	80 000	50 000	-
Maret	80 000	30 000	-
April	80 000	38 000	-
Mei	80 000	24 000	-
Juni	80 000	30 000	-
Juli	80 000	35 000	-
Agustus	80 000	20 000	-
September	-	25 000	-
Oktober	-	35 000	-
November	-	34 000	-
Desember	-	36 000	-

Sumber/Source: BPS-Survei Harga Perdesaan/BPS-Statistics Indonesia-Price Suvey rural

Tabel
Table 11.32

Harga Cabai Hijau pada Beberapa Pasar Kecamatan menurut Bulan di Kabupaten Agam, 2021
Retail Prices of Green Chilli In Several Sub-District Market by Month in Agam Regency, 2021

Bulan Months	Pasar Lubuk Basung Lubuk Basung's Market	Pasar Matur Matur's Market	Pasar Baso Baso's Market
(1)	(2)	(3)	(4)
Januari	35 000	32 000	-
Februari	25 000	30 000	30 000
Maret	29 000	24 000	28 000
April	30 000	20 000	36 000
Mei	30 000	28 000	30 000
Juni	25 000	20 000	30 000
Juli	15 000	15 000	28 000
Agustus	20 000	15 000	28 000
September	20 000	15 000	32 000
Oktober	30 000	28 000	22 000
November	40 000	20 000	35 000
Desember	25 000	20 000	30 000

Sumber/Source: BPS-Survei Harga Perdesaan/BPS-Statistics Indonesia-Price Suvey rural

Tabel
Table 11.33

Harga Gula Pasir pada Beberapa Pasar Kecamatan menurut Bulan di Kabupaten Agam, 2021
Retail Prices of Sugar In Several Sub-District Market by Month in Agam Regency 2021

Bulan Months	Pasar Lubuk Basung Lubuk Basung's Market	Pasar Matur Matur's Market	Pasar Baso Baso's Market
(1)	(2)	(3)	(4)
Januari	13 000	13 000	12 500
Februari	13 000	13 000	12 500
Maret	13 000	13 000	12 500
April	13 000	13 000	13 000
Mei	14 000	13 000	13 000
Juni	14 000	13 000	13 000
Juli	14 000	13 000	13 000
Agustus	14 000	13 000	13 000
September	14 000	13 000	13 000
Oktober	14 000	13 000	13 000
November	14 000	13 000	13 000
Desember	14 000	13 500	13 000

Sumber/Source: BPS-Survei Harga Perdesaan/BPS-Statistics Indonesia-Price Suvey rural

BAB Chapter 12

SISTEM NERACA REGIONAL

System of Regional Account

PRODUK DOMESTIK
REGIONAL BRUTO

Kabupaten Agam

Rp
23,827

Gross Domestic
Regional Product
Agam Regency 2022**

Triliun/Trillion

Atas dasar harga berlaku 2022**



Share PDRB Terbesar tahun 2022**
berasal dari sektor **Pertanian**

Largest PDRB Share in 2022**
comes from Agricultura sector


28,41%



Share PDRB Terkecil tahun 2022**
berasal dari **Listrik dan Gas**

Smallest PDRB Share in 2022**
comes from Electricity an Gas

0,02%



)** = Angka Sangat Sementara / Very Preliminary Figure

PENJELASAN TEKNIS

1. Produk Domestik Bruto (PDB) pada tingkat nasional serta Produk Domestik Regional Bruto (PDRB) pada tingkat regional (Provinsi / Kabupaten / Kota) menggambarkan kemampuan suatu wilayah untuk menciptakan output (nilai tambah) pada suatu waktu tertentu. Untuk menyusun PDB maupun PDRB digunakan 3 pendekatan yaitu sektoral, penggunaan, dan pendapatan. PDB maupun PDRB dari sisi sektoral merupakan penjumlahan seluruh komponen nilai tambah bruto yang mampu diciptakan oleh sektor-sektor ekonomi atas berbagai aktivitas produksinya. Pendekatan PDB atau PDRB dari sisi penggunaan menjelaskan tentang penggunaan dari nilai tambah tersebut. Sedangkan, pendekatan pendapatan berdasar pada realita bahwa pengeluaran harus setara dengan pendapatan yang diperoleh dari produksi barang dan jasa.
2. Penyajian PDRB menurut sektor dirinci menurut total nilai tambah dari seluruh sektor ekonomi. Pada PDRB Tahun Dasar 2011 (2011=100) klasifikasi yang digunakan adalah Klasifikasi Baku Lapangan Usaha Indonesia (KBLI) 2010, sehingga terjadi perubahan dimana sebelumnya dari 9 sektor menjadi 17 sektor.

TECHNICAL NOTES

1. *The basic measurement of the output arising from economic activity is known as Gross Domestic Product (GDP) at the national level and Gross Regional Domestic Product (GRDP) at the regional level (provinces/regencies / municipalities). To compile these statistical product, three approaches are used, i.e. "production approach", "expenditure approach", and "income approach". The first approach is to measure value added produced by various kinds of economic activities. The second approach is to measure final uses of the country's output. While the third approach is based on accounting reality that all expenditures should equal the total income generated by production of goods and services.*
2. *Presenting GRDP by sector is done by describing the total value added derived from all economic sectors. PDRB base year 2011 (2011=100) using KBLI 2010, so there was a change from 9 sectors to 17 sectors.*

3. Produk Domestik Regional Bruto maupun agregat turunannya disajikan dalam 2 (dua) versi penilaian, yaitu atas dasar "harga berlaku" dan atas dasar "harga konstan". Disebut sebagai harga berlaku karena seluruh agrerat dinilai dengan menggunakan harga pada tahun berjalan, sedangkan harga konstan penilaiannya didasarkan kepada harga satu tahun dasar tertentu. Dalam publikasi disini digunakan harga tahun 2011 sebagai tahun dasar.
 4. PDRB atas dasar harga berlaku atau dikenal dengan PDRB nominal disusun berdasarkan harga yang berlaku pada periode penghitungan, dan bertujuan untuk melihat struktur perekonomian. Sedangkan PDRB atas dasar harga konstan disusun berdasarkan harga pada tahun dasar dan bertujuan untuk mengukur pertumbuhan ekonomi.
 5. Distribusi Produk Domestik Regional Bruto diperoleh dengan cara membagi nilai PDRB masing-masing sektor pada tahun n dengan total PDRB pada tahun n kemudian dikalikan 100 persen. Distribusi PDRB menunjukkan kontribusi masing-masing sektor terhadap pembentukan nilai tambah pada tahun bersangkutan.
3. *GRDP and its aggregations are presented in two forms: at current prices and at constant prices. In presenting GRDP at current prices, all aggregates are valued at current prices, while GRDP at constant prices are shown by valuing all aggregates at fixed base year prices. 2011 is used as the base year in this publications.*
 4. *GRDP at current prices, known as nominal GRDP is based on the prices prevailing during the period of calculation, and aims to look at the structure of the economy. While the GRDP at constant prices is based on price in the base year and aims to measure economic growth.*
 5. *Distribution of Gross Regional Domestic Product (GRDP) is derived from GRDP by sector of year n divided by GRDP at year n then multiplied by 100 percent. Distribution of GRDP explains the contribution of each sector to GRDP at year-n.*

ULASAN

Nilai PDRB Kabupaten Agam atas dasar harga berlaku pada tahun 2021 adalah 20.374,04 milyar rupiah dan tahun 2022 naik menjadi 21.347,40 milyar rupiah. Sedangkan menurut harga konstan 2011, 14.407,11 milyar rupiah pada tahun 2021 naik menjadi 14.939,51 milyar rupiah pada tahun 2022.

Struktur ekonomi Kabupaten Agam pada tahun 2022 menurut lapangan usaha didukung oleh tiga lapangan usaha utama yaitu lapangan usaha pertanian, kehutanan dan perikanan, lapangan usaha perdagangan besar dan eceran; reparasi mobil dan sepeda motor serta lapangan usaha industri pengolahan. Ketiga lapangan usaha tersebut memberikan sumbangan terhadap perekonomian Kabupaten Agam sebesar 58,17 persen. Lapangan usaha pertanian, kehutanan dan perikanan sebagai penyumbang terbesar memberikan kontribusi sebesar 29,22 persen, menurun dibandingkan tahun sebelumnya yang sebesar 29,99 persen. Berikutnya adalah lapangan usaha perdagangan besar dan eceran; reparasi mobil dan sepeda motor, yang memberikan kontribusi sebesar 19,01 persen, meningkat dibandingkan tahun sebelumnya yang sebesar 18,84 persen. Sedangkan lapangan usaha industri pengolahan dengan kontribusi sebesar 9,94 persen, juga meningkat jika dibandingkan dengan tahun 2021 sebesar 9,73 persen.

DESCRIPTION

The GRDP value of Agam Regency based on current prices in 2021 is 20,374.04 billion rupiah and in 2022 it will increase to 21,347.40 billion rupiah. Meanwhile, according to constant 2011 prices, 14,407.11 billion rupiah in 2021 rose to 14,939.51 billion rupiah in 2022.

The economic structure of Agam Regency in 2022 according to business fields is supported by three main business fields, namely agriculture, forestry and fisheries, wholesale and retail trade; repair of cars and motorcycles as well as industrial processing business fields. The three business fields contributed 58.17 percent to the economy of Agam Regency. Agriculture, forestry and fisheries as the largest contributors contributed 29.22 percent, a decrease from the previous year's 29.99 percent. Next is the wholesale and retail trade business field; repairs for cars and motorcycles, which contributed 19.01 percent, an increase compared to the previous year which was 18.84 percent. Meanwhile, the processing industry business field with a contribution of 9.94 percent also increased when compared to 2021 at 9.73 percent.

Struktur ekonomi Kabupaten Agam tahun 2022 menurut pengeluaran didominasi oleh komponen pengeluaran konsumsi rumah tangga (54,82 persen), diikuti pembentukan modal tetap bruto (29,71 persen).

Pertumbuhan ekonomi Kabupaten Agam pada tahun 2022 mengalami percepatan dibandingkan 2021. Ini diakibatkan karena aktivitas ekonomi semakin membaik setelah pandemi Covid-19 pada 2021. Laju pertumbuhan ekonomi pada tahun 2022 sebesar 3,7 persen, sedangkan tahun 2021 sebesar -1,38 persen.

Pertumbuhan ekonomi tertinggi dicapai oleh lapangan usaha Jasa Keuangan dan Asuransi sebesar 7,93 persen dan lapangan usaha Jasa Kesehatan dan Kegiatan Sosial sebesar 5,92 persen. Sementara lapangan usaha yang mengalami pertumbuhan terendah adalah lapangan usaha Administrasi Pemerintahan, Pertahanan dan Jaminan Sosial Wajib sebesar 0,55 persen.

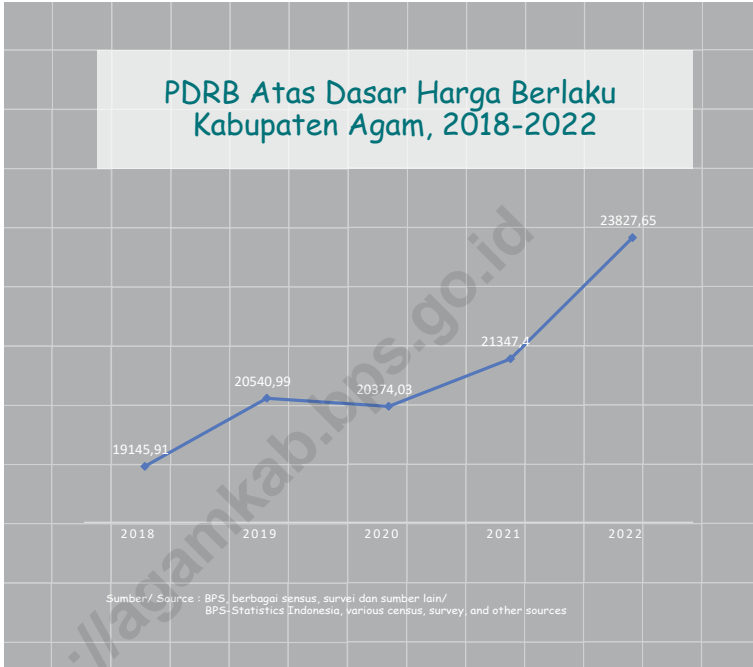
The economic structure of Agam Regency in 2022 according to expenditure is dominated by the household consumption expenditure component (54.82 percent), followed by gross fixed capital formation (29.71 percent).

Agam Regency's economic growth in 2022 has accelerated compared to 2021. This is due to economic activity getting better after the Covid-19 pandemic in 2021. The economic growth rate in 2022 is 3.7 percent, while in 2021 it is -1.38 percent.

The highest economic growth was achieved by the Financial Services and Insurance business fields of 7.93 percent and the Health Services and Social Activities business fields of 5.92 percent. Meanwhile, the business fields that experienced the lowest growth were Government Administration, Defense and Mandatory Social Security at 0.55 percent.

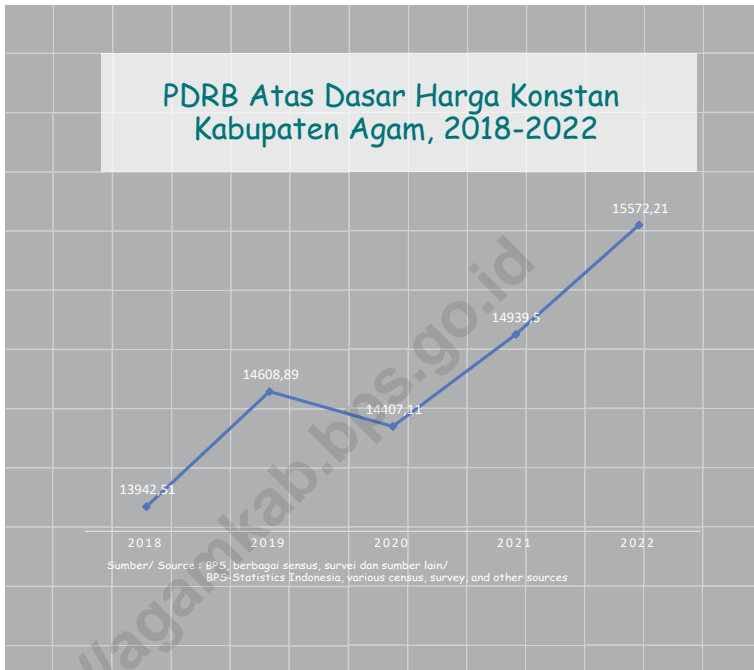
Gambar 12.1
Figures

**PDRB Atas Dasar Harga Berlaku Kabupaten Agam,
2019-2022**
GDP at Current Price in Agam Regency, 2019-2022



Gambar 12.2
Figures

PDRB Atas Dasar Harga Konstan Kabupaten Agam, 2018-2022
GDP at Constant Price in Agam Regency, 2018-2022



Tabel
Table 12.1.

Produk Domestik Regional Bruto Atas Dasar Harga Berlaku Menurut Lapangan Usaha di Kabupaten Agam (miliar rupiah), 2018–2022
Gross Regional Domestic Product at Current Market Prices by Industry in Agam Regency (billion rupiahs), 2018–2022

Lapangan Usaha/Industry	2018 ^r	2019 ^r	2020 ^r	2021 [*]	2022 ^{**}
(1)	(2)	(3)	(4)	(5)	(6)
A Pertanian, Kehutanan, dan Perikanan/ <i>Agriculture, Forestry, and Fishing</i>	6 034,04	6 182,65	6 111,08	6 237,29	6 770,00
B Pertambangan dan Penggalian/ <i>Mining and Quarrying</i>	740,61	769,64	748,25	778,87	838,06
C Industri Pengolahan/ <i>Manufacturing</i>	2 054,84	2 018,00	1 981,87	2 121,66	2 390,51
D Pengadaan Listrik dan Gas/ <i>Electricity and Gas</i>	4,68	5,32	4,98	5,19	5,48
E Pengadaan Air; Pengelolaan Sampah, Limbah, dan Daur Ulang/ <i>Water Supply; Sewerage, Waste Management, and Remediation Activities</i>	9,12	10,18	10,24	10,54	11,33
F Konstruksi/ <i>Construction</i>	1 697,47	1 901,42	1 893,28	1 969,07	2 203,27
G Perdagangan Besar dan Eceran; Reparasi Mobil dan Sepeda Motor/ <i>Wholesale and Retail Trade; Repair of Motor Vehicles and Motorcycles</i>	3 544,84	3 911,75	3 838,63	4 058,60	4 721,61
H Transportasi dan Pergudangan/ <i>Transportation and Storage</i>	1 279,51	1 444,56	1 296,80	1 370,88	1 538,78
I Penyediaan Akomodasi dan Makan Minum/ <i>Accommodation and Food Service Activities</i>	174,82	195,48	159,29	170,80	208,25
J Informasi dan Komunikasi/ <i>Information and Communication</i>	953,55	1 098,52	1 187,01	1 273,20	1 451,78

Lanjutan Tabel/*Continued Table* 12.1

Lapangan Usaha/ <i>Industry</i>		2018 ^r	2019 ^r	2020 ^r	2021 [*]	2022 ^{**}
(1)		(2)	(3)	(4)	(5)	(6)
K	Jasa Keuangan dan Asuransi/ <i>Financial and Insurance Activities</i>	225,46	241,58	245,90	275,18	301,62
L	Real Estat/ <i>Real Estate Activities</i>	352,09	384,82	387,94	402,93	449,67
M,N	Jasa Perusahaan/ <i>Business Activities</i>	6,91	7,61	7,36	7,49	8,21
O	Administrasi Pemerintahan, Pertahanan, dan Jaminan Sosial Wajib/ <i>Public Administration and Defence; Compulsory Social Security</i>	790,87	902,88	961,05	1 046,18	1 101,20
P	Jasa Pendidikan/ <i>Education</i>	918,79	1 060,35	1 123,71	1 164,96	1 314,74
Q	Jasa Kesehatan dan Kegiatan Sosial/ <i>Human Health and Social Work Activities</i>	209,51	234,19	260,42	287,61	316,53
R,S,T,U	Jasa Lainnya/ <i>Other Services Activities</i>	148,71	171,98	156,14	166,88	196,60
Produk Domestik Regional Bruto/<i>Gross Regional Domestic Product</i>		19 145,91	20 540,99	20 374,03	21 347,40	23 827,65

Catatan/*Note*: *) Angka Sementara/*Preliminary Figures* **) Angka Sangat Sementara/*Very Preliminary Figures*

Sumber/*Source*: BPS, berbagai sensus, survei dan sumber lain/*BPS-Statistics Indonesia, various census, survey, and other sources*

Tabel
Table 12.2

Produk Domestik Regional Bruto Atas Dasar Harga Konstan 2011 Menurut Lapangan Usaha di Kabupaten Agam (miliar rupiah), 2018–2022
Gross Regional Domestic Product at 2011 Constant Market Prices by Industry in Agam Regency (billion rupiahs), 2018–2022

Lapangan Usaha/ <i>Industry</i>		2018 ^r	2019 ^r	2020 ^r	2021*	2022**
(1)		(2)	(3)	(4)	(5)	(6)
A	Pertanian, Kehutanan, dan Perikanan/ <i>Agriculture, Forestry, and Fishing</i>	4 219,67	4 304,34	4 348,63	4 493,17	4 595,70
B	Pertambangan dan Penggalian/ <i>Mining and Quarrying</i>	515,39	521,32	503,96	518,92	534,81
C	Industri Pengolahan/ <i>Manufacturing</i>	1 691,51	1 664,67	1 595,95	1 640,78	1 729,28
D	Pengadaan Listrik dan Gas/ <i>Electricity and Gas</i>	3,55	3,70	3,42	3,52	3,67
E	Pengadaan Air; Pengelolaan Sampah, Limbah, dan Daur Ulang/ <i>Water Supply; Sewerage, Waste Management, and Remediation Activities</i>	6,94	7,45	7,48	7,60	7,81
F	Konstruksi/ <i>Construction</i>	1 059,92	1 154,69	1 088,69	1 105,28	1 149,30
G	Perdagangan Besar dan Eceran; Reparasi Mobil dan Sepeda Motor/ <i>Wholesale and Retail Trade; Repair of Motor Vehicles and Motorcycles</i>	2 628,47	2 807,94	2 752,69	2 901,88	3 057,31
H	Transportasi dan Pergudangan/ <i>Transportation and Storage</i>	979,43	1 066,83	940,97	981,76	1 020,51
I	Penyediaan Akomodasi dan Makan Minum/ <i>Accommodation and Food Service Activities</i>	106,28	112,56	90,38	94,17	110,05
J	Informasi dan Komunikasi/ <i>Information and Communication</i>	897,46	998,68	1 082,12	1 145,64	1 233,47

Lanjutan Tabel/*Continued Table 12.2*

Lapangan Usaha/ <i>Industry</i>		2018 ^r	2019 ^r	2020 ^r	2021 [*]	2022 ^{**}
(1)		(2)	(3)	(4)	(5)	(6)
K	Jasa Keuangan dan Asuransi/ <i>Financial and Insurance Activities</i>	167,99	172,52	173,83	187,62	194,95
L	Real Estat/ <i>Real Estate Activities</i>	253,29	269,06	269,14	275,87	292,14
M,N	Jasa Perusahaan/ <i>Business Activities</i>	5,38	5,71	5,43	5,50	5,86
O	Administrasi Pemerintahan, Pertahanan, dan Jaminan Sosial Wajib/ <i>Public Administration and Defence; Compulsory Social Security</i>	532,93	568,59	556,35	559,42	554,29
P	Jasa Pendidikan/ <i>Education</i>	611,38	668,88	705,98	720,65	763,68
Q	Jasa Kesehatan dan Kegiatan Sosial/ <i>Human Health and Social Work Activities</i>	155,42	164,14	177,66	188,18	198,16
R,S,T,U	Jasa Lainnya/ <i>Other Services Activities</i>	107,49	117,81	104,42	109,47	121,22
Produk Domestik Regional Bruto/<i>Gross Regional Domestic Product</i>		13 942,51	14 608,89	14 407,11	14 939,50	15 572,21

Catatan/*Note*: *) Angka Sementara/*Preliminary Figures* **) Angka Sangat Sementara/*Very Preliminary Figures*

Sumber/*Source*: BPS, berbagai sensus, survei dan sumber lain/*BPS-Statistics Indonesia, various census, survey, and other sources*

Tabel
Table 12.3

Distribusi Persentase Produk Domestik Regional Bruto Atas Dasar Harga Berlaku Menurut Lapangan Usaha di Kabupaten Agam, 2018 –2022
Percentage Distribution of Gross Regional Domestic Product at Current Market Prices by Industry in Agam Regency, 2018 –2022

Lapangan Usaha/ <i>Industry</i>	2018 ^r	2019 ^r	2020 ^r	2021 [*]	2022 ^{**}
(1)	(2)	(3)	(4)	(5)	(6)
A Pertanian, Kehutanan, dan Perikanan/ <i>Agriculture, Forestry, and Fishing</i>	31,52	30,09	29,99	29,22	28,41
B Pertambangan dan Penggalian/ <i>Mining and Quarrying</i>	3,87	3,75	3,67	3,65	3,52
C Industri Pengolahan/ <i>Manufacturing</i>	10,73	9,83	9,73	9,94	10,03
D Pengadaan Listrik dan Gas/ <i>Electricity and Gas</i>	0,02	0,03	0,02	0,02	0,02
E Pengadaan Air; Pengelolaan Sampah, Limbah, dan Daur Ulang/ <i>Water Supply; Sewerage, Waste Management, and Remediation Activities</i>	0,05	0,05	0,05	0,05	0,05
F Konstruksi/ <i>Construction</i>	8,87	9,26	9,29	9,22	9,25
G Perdagangan Besar dan Eceran; Reparasi Mobil dan Sepeda Motor/ <i>Wholesale and Retail Trade; Repair of Motor Vehicles and Motorcycles</i>	18,51	19,05	18,84	19,01	19,82
H Transportasi dan Pergudangan/ <i>Transportation and Storage</i>	6,68	7,03	6,37	6,42	6,46
I Penyediaan Akomodasi dan Makan Minum/ <i>Accommodation and Food Service Activities</i>	0,91	0,95	0,78	0,80	0,87
J Informasi dan Komunikasi/ <i>Information and Communication</i>	4,98	5,35	5,83	5,96	6,09
K Jasa Keuangan dan Asuransi/ <i>Financial and Insurance Activities</i>	1,18	1,18	1,21	1,29	1,27

Lanjutan Tabel/*Continued Table* 12.3

Lapangan Usaha/ <i>Industry</i>		2018 ^r	2019 ^r	2020 ^r	2021 [*]	2022 ^{**}
(1)		(2)	(3)	(4)	(5)	(6)
L	Real Estat/ <i>Real Estate Activities</i>	1,84	1,87	1,90	1,89	1,89
M,N	Jasa Perusahaan/ <i>Business Activities</i>	0,04	0,04	0,04	0,04	0,03
O	Administrasi Pemerintahan, Pertahanan, dan Jaminan Sosial Wajib/ <i>Public Administration and Defence; Compulsory Social Security</i>	4,13	4,40	4,72	4,90	4,62
P	Jasa Pendidikan/ <i>Education</i>	4,80	5,16	5,52	5,46	5,52
Q	Jasa Kesehatan dan Kegiatan Sosial/ <i>Human Health and Social Work Activities</i>	1,09	1,14	1,28	1,35	1,33
R,S,T,U	Jasa Lainnya/ <i>Other Services Activities</i>	0,78	0,84	0,77	0,78	0,83
Produk Domestik Regional Bruto/<i>Gross Regional Domestic Product</i>		100	100	100	100	100

Catatan/*Note*: *) Angka Sementara/*Preliminary Figures* **) Angka Sangat Sementara/*Very Preliminary Figures*

Sumber/*Source*: BPS, berbagai sensus, survei dan sumber lain/*BPS-Statistics Indonesia, various census, survey, and other sources*

Tabel
Table 12.4

Laju Pertumbuhan Produk Domestik Regional Bruto Atas Dasar Harga Konstan 2011 Menurut Lapangan Usaha di Kabupaten Agam (persen), 2018 –2022
Growth Rate of Gross Regional Domestic Product at 2011 Constant Market Prices by Industry in Agam Regency (percent), 2018 –2022

Lapangan Usaha/ <i>Industry</i>	2018 ^r	2019 ^r	2020 ^r	2021*	2022**
(1)	(2)	(3)	(4)	(5)	(6)
A Pertanian, Kehutanan, dan Perikanan/ <i>Agriculture, Forestry, and Fishing</i>	3,68	2,01	1,08	3,35	2,21
B Pertambangan dan Penggalian/ <i>Mining and Quarrying</i>	2,17	1,15	-3,33	2,97	3,06
C Industri Pengolahan/ <i>Manufacturing</i>	1,57	-1,59	-4,13	2,81	5,39
D Pengadaan Listrik dan Gas/ <i>Electricity and Gas</i>	7,01	4,33	-7,59	3,15	4,08
E Pengadaan Air; Pengelolaan Sampah, Limbah, dan Daur Ulang/ <i>Water Supply; Sewerage, Waste Management, and Remediation Activities</i>	5,02	7,40	0,15	1,93	2,71
F Konstruksi/ <i>Construction</i>	8,03	8,94	-5,72	1,52	3,98
G Perdagangan Besar dan Eceran; Reparasi Mobil dan Sepeda Motor/ <i>Wholesale and Retail Trade; Repair of Motor Vehicles and Motorcycles</i>	5,84	6,83	-1,97	5,42	5,36
H Transportasi dan Pergudangan/ <i>Transportation and Storage</i>	9,34	8,92	-11,80	4,33	3,95
I Penyediaan Akomodasi dan Makan Minum/ <i>Accommodation and Food Service Activities</i>	7,46	5,91	-19,70	4,20	16,86
J Informasi dan Komunikasi/ <i>Information and Communication</i>	9,45	11,28	8,36	5,87	7,67
K Jasa Keuangan dan Asuransi/ <i>Financial and Insurance Activities</i>	1,15	2,70	0,76	7,93	3,90

Lanjutan Tabel/*Continued Table 12.4*

Lapangan Usaha/ <i>Industry</i>		2018 ^r	2019 ^r	2020 ^r	2021*	2022**
(1)		(2)	(3)	(4)	(5)	(6)
L	Real Estat/ <i>Real Estate Activities</i>	1,84	1,87	0,03	2,50	5,90
M,N	Jasa Perusahaan/ <i>Business Activities</i>	0,04	0,04	-4,87	1,30	6,45
O	Administrasi Pemerintahan, Pertahanan, dan Jaminan Sosial Wajib/ <i>Public Administration and Defence; Compulsory Social Security</i>	4,13	4,40	-2,15	0,55	-0,92
P	Jasa Pendidikan/ <i>Education</i>	4,80	5,16	5,55	2,08	5,97
Q	Jasa Kesehatan dan Kegiatan Sosial/ <i>Human Health and Social Work Activities</i>	1,09	1,14	8,24	5,92	5,30
R,S,T,U	Jasa Lainnya/ <i>Other Services Activities</i>	0,78	0,84	-11,37	4,84	10,73
Produk Domestik Regional Bruto/<i>Gross Regional Domestic Product</i>		5,23	4,78	-1,37	3,70	4,21

Catatan/*Note*: *) Angka Sementara/*Preliminary Figures* **) Angka Sangat Sementara/*Very Preliminary Figures*

Sumber/*Source*: BPS, berbagai sensus, survei dan sumber lain/*BPS-Statistics Indonesia, various census, survey, and other sources*

Tabel
Table 12.5

Produk Domestik Regional Bruto Atas Dasar Harga Berlaku Menurut Jenis Pengeluaran di Kabupaten Agam (miliar rupiah), 2018–2022
Gross Regional Domestic Product at Current Market Prices by Type of Expenditure in Agam Regency (billion rupiahs), 2018–2022

Jenis Pengeluaran Type of Expenditure	2018^r	2019^r	2020^r	2021[*]	2022^{**}
(1)	(2)	(3)	(4)	(5)	(6)
Pengeluaran Konsumsi Rumah Tangga <i>Household Consumption Expenditure</i>	10 539,79	11 553,13	11 360,97	11 703,58	13 007.76
Pengeluaran Konsumsi LNPR <i>NPISH Consumption Expenditure</i>	213,48	240,48	233,69	239,25	250.94
Pengeluaran Konsumsi Pemerintah <i>Government Consumption Expenditure</i>	1 663,25	1 759,44	1 616,51	1 638,43	1 643.64
Pembentukan Modal Tetap Bruto <i>Gross Fixed Capital Formation</i>	5 710,78	6 146,75	5 999,00	6 342,84	6 945.13
Perubahan Inventori <i>Changes in Inventories</i>	0,75	0,30	1,07	14,63	36.34
Net Ekspor Barang dan Jasa/ Net Exports of Goods and Services	1 017,86	836,97	1 160,08	1 408,68	1 943.84
Produk Domestik Regional Bruto Gross Regional Domestic Product	19 145,92	20 537,08	20 371,33	21347,40	23 827.65

Catatan/Note: *) Angka Sementara/*Preliminary Figures* **) Angka Sangat Sementara/*Very Preliminary Figures*

Sumber/Source: BPS, berbagai sensus, survei dan sumber lain/*BPS-Statistics Indonesia, various census, survey, and other sources*

Tabel
Table 12.6

Produk Domestik Regional Bruto Atas Dasar Harga Konstan 2011 Menurut Jenis Pengeluaran di Kabupaten Agam (miliar rupiah), 2018–2022
Gross Regional Domestic Product at 2011 Constant Market Prices by Type of Expenditure in Agam Regency (billion rupiahs), 2018 –2022

Jenis Pengeluaran Type of Expenditure	2018^r	2019^r	2020^r	2021[*]	2022^{**}
(1)	(2)	(3)	(4)	(5)	(6)
Pengeluaran Konsumsi Rumah Tangga <i>Household Consumption Expenditure</i>	7 311,12	7 656,04	7 358,10	7 486,74	7 754.12
Pengeluaran Konsumsi LNPRT <i>NPISH Consumption Expenditure</i>	156,95	173,45	167,49	169,37	168.68
Pengeluaran Konsumsi Pemerintah <i>Government Consumption Expenditure</i>	1 047,19	1 087,19	984,92	989,88	972.98
Pembentukan Modal Tetap Bruto <i>Gross Fixed Capital Formation</i>	4 007,26	4 186,76	4 049,39	4 142,91	4 342.07
Perubahan Inventori <i>Changes in Inventories</i>	0,53	0,21	0,71	9,62	23.26
Net Ekspor Barang dan Jasa/Net <i>Exports of Goods and Services</i>	1 419,46	1 505,25	1 846,53	2 140,98	2 311.10
Produk Domestik Regional Bruto Gross Regional Domestic Product	13 942,52	14 608,90	14 407,14	14 939,51	15 572.21

Catatan/Note: *) Angka Sementara/*Preliminary Figures* **) Angka Sangat Sementara/*Very Preliminary Figures*

Sumber/Source: BPS, berbagai sensus, survei dan sumber lain/*BPS-Statistics Indonesia, various census, survey, and other sources*

Tabel
Table 12.7**Distribusi Persentase Produk Domestik Regional Bruto Kabupaten Agam Atas Dasar Harga Berlaku Menurut Jenis Pengeluaran, 2018–2022**
Percentage Distribution of Gross Regional Domestic Product of Agam Regency at Current Prices by Type of Expenditure, 2018–2022

Jenis Pengeluaran Type of Expenditure	2018^r	2019^r	2020^r	2021[*]	2022^{**}
(1)	(2)	(3)	(4)	(5)	(6)
Pengeluaran Konsumsi Rumah Tangga <i>Household Consumption Expenditure</i>	55,05	56,25	55,77	54,82	54,59
Pengeluaran Konsumsi LNPRT <i>NPISH Consumption Expenditure</i>	1,12	1,17	1,15	1,12	1,05
Pengeluaran Konsumsi Pemerintah <i>Government Consumption Expenditure</i>	8,69	8,57	7,94	7,68	6,90
Pembentukan Modal Tetap Bruto <i>Gross Fixed Capital Formation</i>	29,83	29,93	29,45	29,71	29,15
Perubahan Inventori <i>Changes in Inventories</i>	0,00	0,00	0,01	0,07	0,15
Net Ekspor Barang dan Jasa/ <i>Exports of Goods and Services</i>	5,32	4,08	5,69	6,60	8,16
Produk Domestik Regional Bruto Gross Regional Domestic Product	100,00	100,00	100,00	100,00	100,00

Catatan/Note: *) Angka Sementara/*Preliminary Figures* **) Angka Sangat Sementara/*Very Preliminary Figures*

Sumber/Source: BPS, berbagai sensus, survei dan sumber lain/*BPS-Statistics Indonesia, various census, survey, and other sources*

Tabel
Table 12.8

**Laju Pertumbuhan Produk Domestik Regional Bruto
Kabupaten Agam Atas Dasar Harga Konstan 2011
Menurut Jenis Pengeluaran, 2018–2022**
**Growth Rate of Gross Regional Domestic Product of
Agam Regency at 2011 Constant Market Prices by Type of
Expenditure, 2018–2022**

Jenis Pengeluaran Type of Expenditure	2018^r	2019^r	2020^r	2021[*]	2022^{**}
(1)	(2)	(3)	(4)	(5)	(6)
Pengeluaran Konsumsi Rumah Tangga <i>Household Consumption Expenditure</i>	5,43	4,72	-3,89	1,75	3,77
Pengeluaran Konsumsi LNPRT <i>NPISH Consumption Expenditure</i>	5,83	10,52	-3,43	1,78	-0,36
Pengeluaran Konsumsi Pemerintah <i>Government Consumption Expenditure</i>	3,06	3,82	-9,41	0,73	-1,54
Pembentukan Modal Tetap Bruto <i>Gross Fixed Capital Formation</i>	3,99	4,48	-3,28	2,17	4,31
Perubahan Inventori <i>Changes in Inventories</i>	-	-	-	-	-
Net Ekspor Barang dan Jasa/ <i>Exports of Goods and Services</i>	9,47	6,04	22,67	-	7,97
Produk Domestik Regional Bruto Gross Regional Domestic Product	5,23	4,78	-1,38	3,70	4,21

Catatan/Note: *) Angka Sementara/Preliminary Figures **) Angka Sangat Sementara/Very Preliminary Figures

Sumber/Source: BPS, berbagai sensus, survei dan sumber lain/BPS-Statistics Indonesia, various census, survey, and other sources

BAB Chapter 13

PERBANDINGAN ANTAR KABUPATEN/KOTA

Comparison
Between Region



Jumlah Penduduk Sumatera Barat

5.640.629 Jiwa

Population of West Sumatera was 5,640,629 People

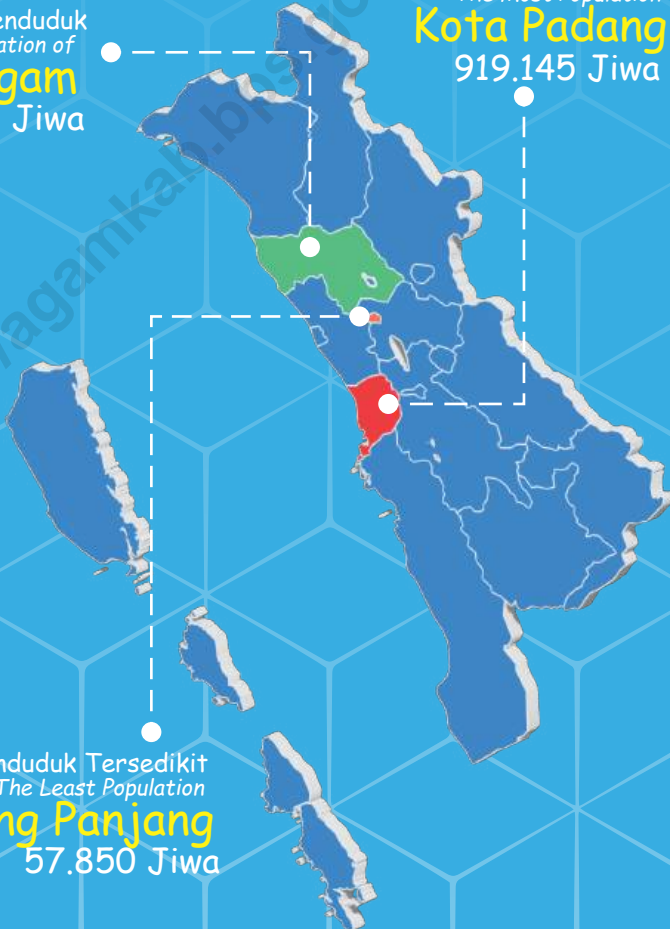
Jumlah Penduduk Terbanyak
The Most Population

Kota Padang
919.145 Jiwa



Jumlah Penduduk
Population of
Agam

540.905 Jiwa



Jumlah Penduduk Tersedikit
The Least Population

Kota Padang Panjang
57.850 Jiwa

PENJELASAN TEKNIS

1. Indeks Pembangunan Manusia (IPM) adalah pengukuran perbandingan dari harapan hidup, melek huruf, pendidikan dan standar hidup. Biasanya IPM digunakan untuk membandingkan kemajuan antar wilayah.
2. IPM mengukur pencapaian rata-rata sebuah wilayah dalam 3 dimensi dasar pembangunan manusia yaitu hidup yang sehat dan panjang umur yang diukur dengan harapan hidup saat kelahiran, Pengetahuan yang diukur dengan angka tingkat baca tulis pada orang dewasa standard kehidupan yang layak diukur dengan produk domestik bruto per kapita dalam paritasi daya beli.
3. Angka Harapan Hidup adalah rata-rata tahun hidup yang masih akan dijalani oleh seseorang yang telah berhasil mencapai umur x , pada suatu tahun tertentu, dalam situasi mortalitas yang berlaku di lingkungan masyarakatnya.
4. Angka Harapan Hidup merupakan alat untuk mengevaluasi kinerja pemerintah dalam meningkatkan kesejahteraan penduduk pada umumnya, dan meningkatkan derajat kesehatan pada khususnya. Angka Harapan Hidup yang rendah di suatu daerah harus diikuti dengan program pembangunan kesehatan, dan

TECHNICAL NOTES

1. *The Human Development Index (HDI) is a comparative measurement of life expectancy, literacy, education and standards of living.*
2. *HDI measure the average achievement of a region in three basic dimension i.e. a long and healthy life which is measured based on life expectancy at birth; knowledge which is measured based on literacy rate of the adults; standard of living which is measured based on Gross Domestic Product per capita.*
3. *Life Expectancy is average year of life that will still be lived by a person who has successfully reached the age of x , in a given year, in situations of mortality prevailing in the community.*
4. *Life Expectancy is a tool for evaluating government performance in improving the welfare of the population in general, and improving health status in particular. Low life expectancy in a region should be followed by health development programs, and other social programs including environmental health, nutritional*

program sosial lainnya termasuk kesehatan lingkungan, kecukupan gizi dan kalori termasuk program pemberantasan kemiskinan.

5. Angka Harapan Lama Sekolah didefinisikan lamanya sekolah (dalam tahun) yang diharapkan akan dirasakan oleh anak pada umur tertentu di masa mendatang. Diasumsikan bahwa peluang anak tersebut akan tetap bersekolah pada umur-umur berikutnya sama dengan peluang penduduk yang bersekolah per jumlah penduduk untuk umur yang sama saat ini. Angka Harapan Lama Sekolah dihitung untuk penduduk berusia 7 tahun ke atas. HLS dapat digunakan untuk mengetahui kondisi pembangunan sistem pendidikan di berbagai jenjang yang ditunjukkan dalam bentuk lamanya pendidikan (dalam tahun) yang diharapkan dapat dicapai oleh setiap anak.

and calorie adequacy including poverty eradication programs.

5. *School Expectation Figures are defined by the length of school (in years) expected to be felt by the child at a certain age in the future. It is assumed that the child's chances of remaining in school in later ages equal the odds of the school-going population per population for the same age today. School Life Expectancy figures are calculated for people aged 7 years and over. HLS can be used to determine the condition of education system development at various levels shown in the form of the length of education (in years) that is expected to be achieved by every child.*

ULASAN

Provinsi Sumatera Barat terbagi menjadi 12 Kabupaten dan 7 Kotamadya. Jumlah penduduk di Provinsi Sumatera Barat hasil SP2022 sebesar 5.580.232 jiwa. Sedangkan jumlah penduduk Kabupaten Agam sebesar 534.202 jiwa. Jumlah penduduk Kabupaten Agam terbesar kedua di Provinsi Sumatera Barat setelah Kota Padang yakni sebesar 913.448 jiwa.

Angka Produk Domestik Regional Bruto (PDRB) Provinsi Sumatera Barat atas dasar harga berlaku tahun 2022 sebesar 252.749.645,35 milyar rupiah. Sedangkan PDRB Kabupaten Agam sebesar 21.347.404,82 milyar rupiah. Dari 19 kabupaten/kota di Sumatera Barat, Kabupaten Agam merupakan kabupaten dengan PDRB tertinggi kedua setelah Kota Padang (65.179.471,01 milyar rupiah)

Pertumbuhan ekonomi Sumatera Barat pada tahun 2022 mengalami percepatan sebesar 3,29 persen. Pertumbuhan positif terbesar berada di Kabupaten Pasaman Barat sebesar 3,75 persen, diikuti Kabupaten Agam sebesar 3,70 persen. Sedangkan pertumbuhan positif terkecil berada di Kabupaten Kepulauan Mentawai sebesar 2,89 persen.

Indeks Pembangunan Manusia (IPM) di Provinsi Sumatera Barat pada tahun 2022 mencapai 72,65 persen. Dari 19 kabupaten/kota di Sumatera Barat, Kota Padang merupakan Kota dengan Indeks Pembangunan

DESCRIPTION

West Sumatra Province is divided into 12 regencies and 7 municipalities. The total population in West Sumatra Province as a result of SP2022 is 5,580,232 people. Meanwhile, the population of Agam Regency is 534,202 people. The population of Agam Regency is the second largest in West Sumatra Province after Padang City, which is 913,448 people.

The Gross Regional Domestic Product (GDP) of West Sumatra Province based on the current prices in 2022 is 252,749,645.35 billion rupiah. While the GRDP of Agam Regency is 21,347,404.82 billion rupiah. Of the 19 regencies/cities in West Sumatra, Agam Regency is the district with the second highest GRDP after Padang City (65,179,471.01 billion rupiah)

West Sumatra's economic growth in 2022 will accelerate by 3.29 percent. The largest positive growth was in West Pasaman Regency at 3.75 percent, followed by Agam Regency at 3.70 percent. While the smallest positive growth was in the Mentawai Islands Regency at 2.89 percent.

The Human Development Index (HDI) in West Sumatra Province in 2022 will reach 72.65 percent. Of the 19 regencies/cities in West Sumatra, Padang City is the city with the highest Human Development Index in 2022

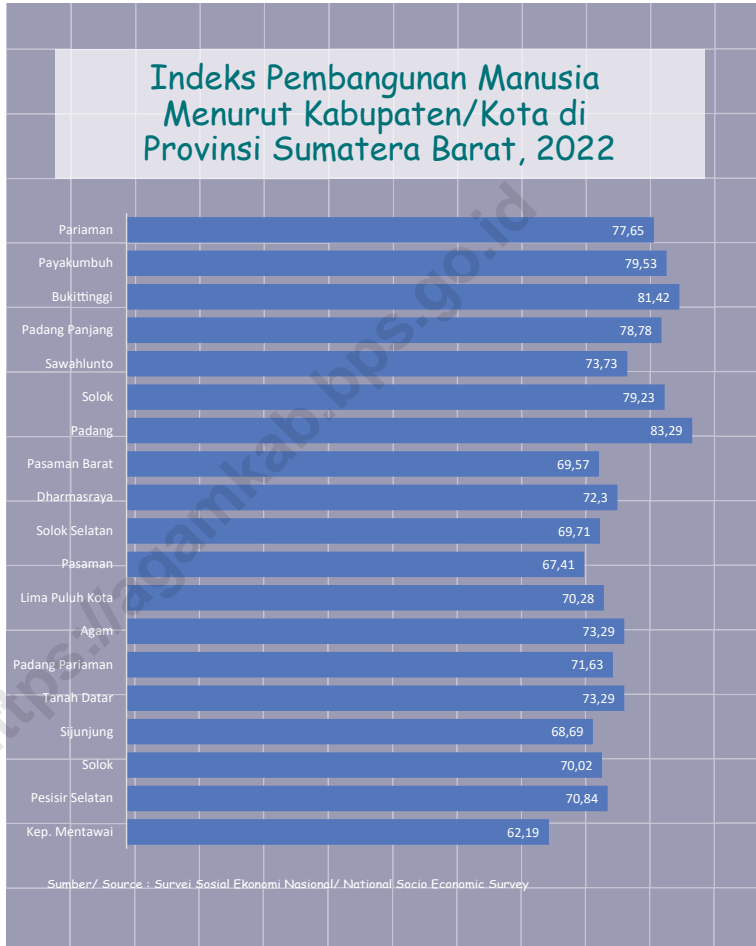
Manusia tertinggi pada tahun 2022 (82,90) diikuti Kota Bukittinggi, Kota Payakumbuh dan Kota Solok. IPM Kabupaten Agam pada tahun 2022 sebesar 72,57, ini merupakan IPM tertinggi jika dibandingkan dengan 12 kabupaten yang ada di Sumatera Barat. Sedangkan IPM terendah di Provinsi Sumatera Barat berada di Kabupaten Kepulauan Mentawai (61,35).

(82.90) followed by Bukittinggi City, Payakumbuh City and Solok City. The HDI of Agam Regency in 2022 is 72.57, this is the highest HDI when compared to 12 districts in West Sumatra. Meanwhile, the lowest HDI in West Sumatra Province is in the Mentawai Islands Regency (61.35).

<https://lagamkab.bps.go.id>

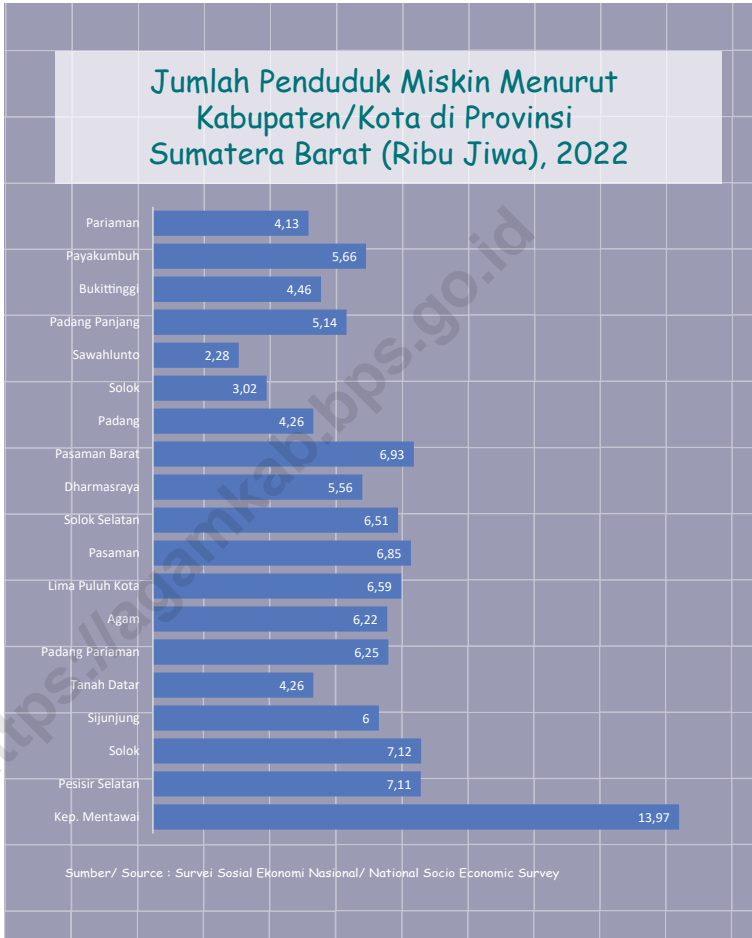
Gambar 13.1
Figures

**Indeks Pembangunan Manusia Menurut Kabupaten/
Kota di Provinsi Sumatera Barat, 2022**
*Human Development Index by Regency/Municipality in
West Sumatera Province, 2022*



Gambar 13.2
Figures

Jumlah Penduduk Miskin Menurut Kabupaten/Kota di Provinsi Sumatera Barat, 2022
Number of Poor People by Regency/Municipality in West Sumatera Province, 2022



Tabel
Table 13.1**Jumlah Penduduk Menurut Kabupaten/Kota di Provinsi Sumatera Barat (Jiwa), 2018–2022**
Population By Regency/Municipality in Sumatera Barat Province (People) , 2018 –2022

Kabupaten/Kota Regency/Municipality	2018	2019	2020	2021	2022
(1)	(2)	(3)	(4)	(5)	(6)
KABUPATEN/REGENCY					
Kep. Mentawai	90 373	92 021	87 623	88 389	89 401
Pesisir Selatan	460 716	463 923	504 418	509 618	516 518
Solok	371 105	373 414	391 497	394 237	397 829
Sijunjung	233 810	237 376	235 045	237 313	240 317
Tanah Datar	347 407	348 219	371 704	373 693	376 276
Padang Pariaman	413 272	415 613	430 626	433 018	436 129
Agam	487 914	491 282	529 138	534 202	540 905
Lima Puluh Kota	379 514	382 817	383 525	385 634	388 375
Pasaman	278 480	281 211	299 851	303 103	307 425
Solok Selatan	168 411	171 075	182 027	184 854	188 649
Dharmasraya	241 571	247 579	228 591	231 217	234 713
Pasaman Barat	435 612	443 722	431 672	436 313	442 479
KOTA/MUNICIPALITY					
Padang	939 112	950 871	909 040	913 448	919 145
Solok	69 776	71 010	73 438	74 469	75 850
Sawahlunto	61 898	62 524	65 138	65 687	66 413
Padang Panjang	52 994	53 693	56 311	56 971	57 850
Bukittinggi	128 783	130 773	121 028	121 588	122 311
Payakumbuh	133 703	135 573	139 576	141 184	143 325
Pariaman	87 626	88 501	94 224	95 294	96 719
Sumatera Barat	5 382 077	5 441 197	5 534 472	5 580 232	5 640 629

Sumber/Source: Proyeksi Penduduk Indonesia 2011-2035/Indonesia Population Projection 2011-2035

Tabel
Table 13.2

**Jumlah Penduduk Miskin Menurut Kabupaten/Kota di
Provinsi Sumatera Barat (Ribuan), 2018 - 2022**
**Number of Population Below The Poverty Line by Regency/
Municipality in Sumatera Barat Province, 2018 - 2022**

Kabupaten/Kota Regency/Municipality	2018	2019	2020	2021	2022
(1)	(2)	(3)	(4)	(5)	(6)
KABUPATEN/REGENCY					
Kep. Mentawai	12,99	13,22	13,37	14,31	13,74
Pesisir Selatan	34,92	36,51	35,46	37,41	33,78
Solok	32,89	29,74	29,28	30,36	27,16
Sijunjung	16,55	16,65	16,28	16,81	15,07
Tanah Datar	18,48	16,20	15,34	15,89	14,91
Padang Pariaman	33,20	29,48	28,98	30,41	26,44
Agam	32,92	33,10	33,31	34,26	31,33
Lima Puluh Kota	26,47	26,64	26,43	28,51	26,00
Pasaman	20,31	20,22	20,29	21,57	19,94
Solok Selatan	11,85	12,49	12,39	13,41	11,81
Dharmasraya	15,42	15,49	15,70	17,60	15,08
Pasaman Barat	31,83	31,53	31,64	34,97	32,91
KOTA/MUNICIPALITY					
Padang	44,04	42,44	42,17	48,44	42,37
Solok	2,29	2,29	1,99	2,31	2,28
Sawahlunto	1,48	1,35	1,36	1,52	1,47
Padang Panjang	3,11	3,00	2,84	3,28	2,89
Bukittinggi	6,32	6,00	6,01	6,98	6,16
Payakumbuh	7,69	7,68	7,74	8,66	8,08
Pariaman	4,40	4,20	3,66	3,99	3,80
Sumatera Barat	357,16	348,23	344,24	370,67	335,21

Sumber/Source: BPS Provinsi Sumatera Barat / BPS-Statistic of Sumatera Barat Province

Tabel
Table 13.3

Produk Domestik Regional Bruto Atas Dasar Harga Berlaku Menurut Kabupaten/Kota di Provinsi Sumatera Barat (Jutaan Rupiah), 2018–2022
Gross Regional Domestic Product at Current Market Prices by Regency/Municipality in Sumatera Barat (Million Rupiahs), 2018 –2022

Kabupaten/Kota Regency/Municipality	2018	2019	2020
(1)	(2)	(3)	(4)
KABUPATEN/REGENCY			
Kep. Mentawai	4 252 824,00	4 665 093,43	4 647 099,18
Pesisir Selatan	13 045 984,65	14 037 128,66	14 095 977,62
Solok	12 653 858,53	13 580 513,02	13 522 668,10
Sijunjung	8 489 458,37	9 148 878,97	9 136 559,73
Tanah Datar	12 202 819,78	13 090 685,71	13 030 106,61
Padang Pariaman	20 438 318,45	21 255 473,34	17 934 814,60
Agam	19 145 918,50	20 540 992,18	20 374 038,30
Lima Puluh Kota	14 525 483,21	15 625 340,42	15 541 500,82
Pasaman	8 318 765,11	8 907 768,50	8 969 724,02
Solok Selatan	5 214 850,48	5 574 519,08	5 530 553,59
Dharmasraya	9 697 640,71	10 349 563,18	10 245 774,28
Pasaman Barat	14 603 178,20	15 401 338,07	15 253 000,84
KOTA/MUNICIPALITY			
Padang	57 506 842,02	62 420 470,82	62 181 006,08
Solok	3 728 256,36	4 047 979,83	4 041 639,82
Sawahlunto	3 404 518,84	3 679 850,22	3 656 590,97
Padang Panjang	3 198 031,98	3 474 832,65	3 473 230,92
Bukittinggi	8 011 062,02	8 695 316,61	8 627 533,47
Payakumbuh	6 134 700,30	6 825 167,93	6 824 350,92
Pariaman	4 615 745,62	5 005 498,56	4 994 093,58
Sumatera Barat	230 367 222,04	245 949 737,17	241 993 529,11

Lanjutan Tabel/Continued Table 13.3

Kabupaten/Kota Regency/Municipality	2021*	2022**
(1)	(5)	(6)
KABUPATEN/REGENCY		
Kep. Mentawai	4 843 813,95	
Pesisir Selatan	14 927 572,58	
Solok	14 080 297,40	
Sijunjung	9 566 572,91	
Tanah Datar	13 567 807,17	
Padang Pariaman	18 455 088,03	
Agam	21 347 404,82	
Lima Puluh Kota	16 193 413,95	
Pasaman	9 433 249,73	
Solok Selatan	5 777 977,93	
Dharmasraya	10 756 664,96	
Pasaman Barat	15 931 875,79	
KOTA/MUNICIPALITY		
Padang	65 179 471,01	
Solok	4 251 892,56	
Sawahlunto	3 850 697,74	
Padang Panjang	3 651 118,22	
Bukittinggi	9 026 564,58	
Payakumbuh	7 290 850,77	
Pariaman	5 258 657,03	
Sumatera Barat	253 390 991,14	

Sumber/Source: BPS Provinsi Sumatera Barat/ BPS-Statistic of Sumatera Barat Province

Tabel
Table 13.4

Produk Domestik Regional Bruto Atas Dasar Harga Konstan Menurut Kabupaten/Kota di Provinsi Sumatera Barat (Jutaan Rupiah), 2018–2022
Gross Regional Domestic Product at Constant Market Prices by Regency/Municipality in Sumatera Barat (Million Rupiahs), 2018 –2022

Kabupaten/Kota Regency/Municipality	2019	2019	2020
(1)	(2)	(3)	(4)
KABUPATEN/REGENCY			
Kep. Mentawai	2 875 664,08	3 011 724,37	2 956 007,49
Pesisir Selatan	9 139 972,32	9 576 666,52	9 470 782,68
Solok	9 430 224,93	9 905 142,37	9 794 967,67
Sijunjung	6 446 992,48	6 756 480,67	6 683 021,42
Tanah Datar	9 225 368,53	9 684 476,43	9 575 502,20
Padang Pariaman	13 021 887,79	13 334 921,66	11 939 479,19
Agam	13 942 516,42	14 608 895,90	14 407 114,06
Lima Puluh Kota	10 653 261,47	11 192 425,99	11 062 316,76
Pasaman	5 893 340,23	6 176 328,21	6 122 756,21
Solok Selatan	3 793 185,19	3 977 409,14	3 928 031,72
Dharmasraya	7 204 465,92	7 560 324,96	7 454 967,68
Pasaman Barat	10 925 625,62	11 411 833,24	11 259 451,50
KOTA/MUNICIPALITY			
Padang	42 081 536,73	44 459 301,23	43 631 942,85
Solok	2 726 707,11	2 876 462,68	2 835 750,32
Sawahlunto	2 655 619,77	2 796 538,21	2 760 924,18
Padang Panjang	2 444 773,80	2 580 605,64	2 543 403,93
Bukittinggi	5 812 391,14	6 152 082,50	6 045 085,08
Payakumbuh	4 238 662,76	4 488 204,49	4 413 983,73
Pariaman	3 411 294,75	3 592 022,56	3 544 659,85
Sumatera Barat	163 996 189,04	172 213 791,39	169 416 717,87

Lanjutan Tabel/Continued Table 13.4

Kabupaten/Kota Regency/Municipality	2021*	2022**
(1)	(5)	(6)
KABUPATEN/REGENCY		
Kep. Mentawai	3 041 549,23	
Pesisir Selatan	9 790 359,53	
Solok	10 119 821,81	
Sijunjung	6 893 213,71	
Tanah Datar	9 891 019,79	
Padang Pariaman	12 199 848,45	
Agam	14 939 508,57	
Lima Puluh Kota	11 430 547,76	
Pasaman	6 330 067,38	
Solok Selatan	4 059 514,72	
Dharmasraya	7 709 700,35	
Pasaman Barat	11 682 233,99	
KOTA/MUNICIPALITY		
Padang	45 227 956,56	
Solok	2 936 827,72	
Sawahlunto	2 829 590,03	
Padang Panjang	2 631 518,09	
Bukittinggi	6 263 129,76	
Payakumbuh	4 571 926,96	
Pariaman	3 669 629,10	
Sumatera Barat	176 217 963,54	

Sumber/Source: BPS Provinsi Sumatera Barat/ BPS-Statistic of Sumatera Barat Province

Tabel
Table 13.5

Distribusi Persentase Terhadap Total PDRB Seluruh Kabupaten/Kota Atas Dasar Harga Berlaku Provinsi Sumatera Barat, 2018 –2022
Percentage Distribution of Total Gross Regional Domestic Regency/Municipality At Current Market Prices of Sumatera Barat Province , 2018 –2022

Kabupaten/Kota Regency/Municipality	2018 ^r	2019 ^r	2020 ^r	2021 [*]	2022 ^{**}
(1)	(2)	(3)	(4)	(5)	(6)
KABUPATEN/REGENCY					
Kep. Mentawai	1,86	1,89	1,92	1,91	
Pesisir Selatan	5,69	5,70	5,82	5,89	
Solok	5,52	5,51	5,59	5,56	
Sijunjung	3,70	3,71	3,77	3,78	
Tanah Datar	5,32	5,31	5,38	5,35	
Padang Pariaman	8,92	8,63	7,41	7,28	
Agam	8,35	8,34	8,42	8,42	
Lima Puluh Kota	6,34	6,34	6,42	6,39	
Pasaman	3,63	3,62	3,71	3,72	
Solok Selatan	2,28	2,26	2,28	2,28	
Dharmasraya	4,23	4,20	4,23	4,25	
Pasaman Barat	6,37	6,25	6,30	6,29	
KOTA/MUNICIPALITY					
Padang	25,09	25,34	25,69	25,72	
Solok	1,63	1,64	1,67	1,68	
Sawahlunto	1,49	1,49	1,51	1,52	
Padang Panjang	1,40	1,41	1,43	1,44	
Bukittinggi	3,50	3,53	3,56	3,56	
Payakumbuh	2,68	2,77	2,82	2,88	
Pariaman	2,01	2,03	2,06	2,08	
Sumatera Barat	100,00	100,00	100,00	100,00	

Sumber/Source: BPS Provinsi Sumatera Barat/ BPS-Statistic of Sumatera Barat Province

Tabel
Table 13.6

Laju Pertumbuhan Produk Domestik Regional Bruto Menurut Kabupaten/Kota di Provinsi Sumatera Barat, 2018 - 2022
Contribution Percentage to Total Gross Regional Domestic Product by Regency/ Municipality in Sumatera Barat Province, 2018 - 2022

Kabupaten/Kota Regency/Municipality	2018	2019	2020	2021*	2022**
(1)					
KABUPATEN/REGENCY					
Kep. Mentawai	4,89	4,73	-1,85	2,89	
Pesisir Selatan	5,32	4,78	-1,11	3,37	
Solok	5,19	5,04	-1,12	3,32	
Sijunjung	5,07	4,80	-1,10	3,15	
Tanah Datar	5,05	4,98	-1,13	3,30	
Padang Pariaman	5,44	2,40	-10,47	2,18	
Agam	5,23	4,78	-1,38	3,70	
Lima Puluh Kota	5,23	5,06	-1,16	3,33	
Pasaman	4,97	4,80	-0,87	3,39	
Solok Selatan	5,00	4,86	-1,24	3,35	
Dharmasraya	5,28	4,94	-1,39	3,42	
Pasaman Barat	5,21	4,45	-1,34	3,75	
KOTA/MUNICIPALITY					
Padang	6,06	5,65	-1,86	3,66	
Solok	5,65	5,49	-1,42	3,56	
Sawahlunto	5,50	5,31	-1,27	2,49	
Padang Panjang	5,71	5,56	-1,44	3,46	
Bukittinggi	6,00	5,84	-1,74	3,61	
Payakumbuh	6,02	5,89	-1,66	3,58	
Pariaman	5,47	5,30	-1,32	3,53	
Sumatera Barat	5,14	5,01	-1,60	3,29	

Sumber/Source: Survei Sosial Ekonomi Nasional/ National Socio Economic Survey

Tabel
Table 13.7

Produk Domestik Regional Bruto Per Kapita Atas Dasar Harga Berlaku Menurut Kabupaten/Kota di Provinsi Sumatera Barat (Juta Rupiah/Jiwa), 2018–2022
Gross Regional Domestic Product at Current Market Prices by Regency/Municipality in Sumatera Barat Province (Million Rupiah/person) , 2018 –2022

Kabupaten/Kota Regency/Municipality	2018 ^r	2019 ^r	2020 ^r	2021*	2022**
(1)	(2)	(3)	(4)	(5)	(6)
KABUPATEN/REGENCY					
Kep. Mentawai	47,06	50,44	49,46	54,80	
Pesisir Selatan	28,32	30,25	29,96	29,29	
Solok	34,10	36,36	35,96	35,72	
Sijunjung	36,31	38,46	37,87	40,31	
Tanah Datar	35,13	37,58	37,34	36,31	
Padang Pariaman	49,45	51,14	42,95	42,62	
Agam	39,24	41,80	41,19	39,96	
Lima Puluh Kota	38,27	40,79	40,24	41,99	
Pasaman	29,87	31,66	31,32	31,12	
Solok Selatan	30,97	32,57	31,81	31,26	
Dharmasraya	40,14	41,78	40,41	46,52	
Pasaman Barat	33,52	34,69	33,75	36,51	
KOTA/MUNICIPALITY					
Padang	61,24	65,65	64,67	71,36	
Solok	53,43	57,00	56,05	57,10	
Sawahlunto	55,00	58,85	58,02	58,62	
Padang Panjang	60,35	64,72	63,82	64,09	
Bukittinggi	62,21	66,49	65,00	74,24	
Payakumbuh	45,88	50,34	49,63	51,64	
Pariaman	52,68	56,56	55,86	55,18	
Sumatera Barat	42,80	45,21	44,03	45,29	

Sumber/Source: BPS Provinsi Sumatera Barat/ BPS-Statistic of Sumatera Barat Province

Tabel 13.8
Table

Produk Domestik Regional Bruto Per Kapita Atas Dasar Harga Konstan Menurut Kabupaten/Kota di Provinsi Sumatera Barat (Juta Rupiah/Jiwa), 2018–2022
Gross Regional Domestic Product at Constant Market Prices by Regency/Municipality in Sumatera Barat Province (Million Rupiah/person) , 2018–2022

Kabupaten/Kota Regency/Municipality	2018 ^r	2019 ^r	2020 ^r	2021 ^{**}	2022 ^{**}
(1)	(2)	(3)	(4)	(5)	(6)
KABUPATEN/REGENCY					
Kep. Mentawai	31,82	32,73	31,59	34,41	
Pesisir Selatan	19,84	20,64	20,28	19,21	
Solok	25,41	26,53	26,07	25,67	
Sijunjung	27,57	28,46	27,74	29,05	
Tanah Datar	26,55	27,81	27,45	26,47	
Padang Pariaman	31,51	32,08	28,58	28,17	
Agam	28,58	29,74	29,13	27,97	
Lima Puluh Kota	28,07	29,24	28,66	29,64	
Pasaman	21,16	21,96	21,57	20,88	
Solok Selatan	22,52	23,25	22,60	21,96	
Dharmasraya	29,82	30,54	29,41	33,34	
Pasaman Barat	25,08	25,72	24,93	26,77	
KOTA/MUNICIPALITY					
Padang	44,81	46,76	45,35	49,51	
Solok	39,08	40,51	39,33	39,44	
Sawahlunto	42,90	44,73	43,81	43,08	
Padang Panjang	46,13	48,06	46,74	46,19	
Bukittinggi	45,13	47,04	45,55	51,51	
Payakumbuh	31,70	33,11	32,10	32,38	
Pariaman	38,93	40,59	39,65	38,51	
Sumatera Barat	30,47	31,65	30,82	31,36	

Sumber/Source: BPS Provinsi Sumatera Barat/ BPS-Statistic of Sumatera Barat Province

Tabel
Table 13.9

Persentase Penduduk Miskin, Gini Ratio, Garis Kemiskinan, Indeks Kedalaman Kemiskinan (P1) dan Indeks Keparahan Kemiskinan (P2) Menurut Kabupaten/ Kota di Provinsi Sumatera Barat, 2021–2022
Total and Percentage Poor People, Poverty Line, Poverty Gap Index and Poverty Severity Index by Regency/ Municipality in Sumatera Barat Province, 2021-2022

Kabupaten/Kota Regency/Municipality	Persentase Penduduk Miskin Poor People Percentage		Gini Rasio Gini Ratio	
	2021	2022	2021	2022
(1)	(2)	(3)	(4)	(5)
KABUPATEN/REGENCY				
Kep. Mentawai	14,84	13,97	0,321	0,233
Pesisir Selatan	7,92	7,11	0,253	0,246
Solok	8,01	7,12	0,246	0,243
Sijunjung	6,8	6,00	0,270	0,243
Tanah Datar	4,54	4,26	0,250	0,251
Padang Pariaman	7,22	6,25	0,269	0,245
Agam	6,85	6,22	0,272	0,298
Lima Puluh Kota	7,29	6,59	0,244	0,208
Pasaman	7,48	6,85	0,248	0,230
Solok Selatan	7,52	6,51	0,277	0,253
Dharmasraya	6,67	5,56	0,268	0,287
Pasaman Barat	7,51	6,93	0,261	0,277
KOTA/MUNICIPALITY				
Padang	4,94	4,26	0,343	0,354
Solok	3,12	3,02	0,277	0,288
Sawahlunto	2,38	2,28	0,295	0,314
Padang Panjang	5,92	5,14	0,306	0,296
Bukittinggi	5,14	4,46	0,286	0,317
Payakumbuh	6,16	5,66	0,316	0,311
Pariaman	4,38	4,13	0,301	0,272
Sumatera Barat	6,63	5,92	0,306	0,300

Sumber/Source: BPS Provinsi Sumatera Barat/ BPS-Statistic of Sumatera Barat Province

Lanjutan Tabel/Continued Table 13.9

Kabupaten/Kota Regency/Municipality	Garis Kemiskinan Poverty Line		Indeks Kedalaman Kemiskinan (P1) Poverty Gap Index		Indeks Kedalaman Kemiskinan (P2) Poverty Gap Index	
	2021	2022	2021	2022	2021	2022
(1)	(6)	(7)	(8)	(9)	(10)	(11)
KABUPATEN/REGENCY						
Kep. Mentawai	356 403	386 152	2,43	1,76	0,63	0,36
Pesisir Selatan	491 573	526 564	0,87	0,71	0,15	0,12
Solok	461 030	484 358	0,91	1,03	0,15	0,20
Sijunjung	455 346	484 572	0,86	0,96	0,17	0,25
Tanah Datar	441 793	466 907	0,64	0,62	0,13	0,12
Padang Pariaman	475 342	499 461	0,81	0,69	0,16	0,10
Agam	444 711	485 222	0,98	0,70	0,23	0,12
Lima Puluh Kota	475 123	504 670	1,21	0,92	0,30	0,24
Pasaman	408 293	431 915	0,67	0,65	0,13	0,11
Solok Selatan	438 187	470 090	1,28	1,12	0,31	0,25
Dharmasraya	503 183	530 693	0,75	0,74	0,12	0,16
Pasaman Barat	492 467	544 829	1,24	1,10	0,29	0,26
KOTA/MUNICIPALITY						
Padang	602 540	634 581	0,67	0,61	0,13	0,13
Solok	464 977	491 488	0,28	0,58	0,05	0,21
Sawahlunto	412 757	443 301	0,33	0,34	0,06	0,09
Padang Panjang	516 648	543 609	0,76	0,41	0,16	0,05
Bukittinggi	540 457	570 032	0,80	0,83	0,19	0,24
Payakumbuh	543 335	573 234	0,82	0,49	0,17	0,07
Pariaman	495 386	522 932	0,36	0,46	0,08	0,09
Sumatera Barat	568 703	610 941	1,04	0,80	0,24	0,16

Sumber/Source: BPS Provinsi Sumatera Barat/ BPS-Statistic of Sumatera Barat Province

Tabel
Table 13.10

**Indeks Pembangunan Manusia Menurut Kabupaten/Kota
di Provinsi Sumatera Barat, 2018–2022**
*Human Development Index by Regency/Municipality in
West Sumatera Province, 2018–2022*

Kabupaten/Kota Regency/Municipality	2018	2019	2020	2021	2022
(1)	(2)	(3)	(4)	(5)	(6)
KABUPATEN/REGENCY					
Kep. Mentawai	60,28	61,26	61,09	61,35	62,19
Pesisir Selatan	69,40	70,08	69,90	70,03	70,84
Solok	68,60	69,08	69,08	69,24	70,02
Sijunjung	66,97	67,66	67,74	67,86	68,69
Tanah Datar	71,25	72,14	72,33	72,46	73,29
Padang Pariaman	69,71	70,59	70,61	70,76	71,63
Agam	71,70	72,37	72,46	72,57	73,29
Lima Puluh Kota	69,17	69,67	69,47	69,68	70,28
Pasaman	65,60	66,46	66,64	66,77	67,41
Solok Selatan	68,45	68,94	69,04	69,23	69,71
Dharmasraya	70,86	71,52	71,51	71,76	72,30
Pasaman Barat	67,43	68,21	68,49	68,76	69,57
KOTA/MUNICIPALITY					
Padang	82,25	82,68	82,82	82,9	83,29
Solok	77,89	78,38	78,29	78,41	79,23
Sawahlunto	71,72	72,39	72,64	72,88	73,73
Padang Panjang	77,30	78,00	77,93	77,97	78,78
Bukittinggi	80,11	80,71	80,58	80,7	81,42
Payakumbuh	78,23	78,95	78,90	79,08	79,53
Pariaman	76,26	76,70	76,90	77,07	77,65
Sumatera Barat	71,73	72,39	72,38	72,65	73,26

Sumber/Source: Survei Sosial Ekonomi Nasional/ National Socio Economic Survey

Tabel 13.11 Angka Harapan Hidup (AHH) Menurut Kabupaten/Kota di Sumatera Barat, 2018–2022
Life Expectancy at Birth By Regency/Municipality in Sumatera Barat Province, 2018–2022

Kabupaten/Kota Regency/Municipality	2018	2019	2020	2021	2022
(1)	(2)	(3)	(4)	(5)	(6)
KABUPATEN/REGENCY					
Kep. Mentawai	64,49	64,68	64,73	64,73	64,93
Pesisir Selatan	70,45	70,73	70,86	70,96	71,25
Solok	67,95	68,34	68,58	68,79	69,19
Sijunjung	65,69	66,02	66,21	66,36	66,70
Tanah Datar	69,38	69,73	69,94	70,12	70,49
Padang Pariaman	68,23	68,58	68,79	68,97	69,34
Agam	71,83	72,17	72,37	72,53	72,89
Lima Puluh Kota	69,47	69,70	69,79	69,84	70,08
Pasaman	66,82	67,18	67,40	67,59	67,96
Solok Selatan	67,21	67,58	67,81	68,01	68,38
Dharmasraya	70,73	71,10	71,33	71,53	71,90
Pasaman Barat	67,37	67,67	67,82	67,94	68,25
KOTA/MUNICIPALITY					
Padang	73,35	73,57	73,65	73,69	73,93
Solok	73,14	73,45	73,61	73,73	74,06
Sawahlunto	69,59	69,87	70,00	70,1	70,40
Padang Panjang	72,58	72,77	72,82	72,82	73,02
Bukittinggi	73,91	74,22	74,38	74,5	74,82
Payakumbuh	73,33	73,61	73,74	73,84	74,14
Pariaman	69,87	70,15	70,28	70,38	70,67
Sumatera Barat	69,01	69,31	69,47	69,59	69,90

Sumber/Source: Survei Sosial Ekonomi Nasional/ National Socio Economic Survey

Tabel
Table 13.12

**Angka Harapan Lama Sekolah Menurut Kabupaten/Kota
di Sumatera Barat, 2018–2022**
*Expected Years of Schooling by Regency/Municipality in
Sumatera Barat Province, 2018–2022*

Kabupaten/Kota Regency/Municipality	2018	2019	2020	2021	2022
(1)	(2)	(3)	(4)	(5)	(6)
KABUPATEN/REGENCY					
Kep. Mentawai	12,39	12,76	12,82	12,89	12,89
Pesisir Selatan	13,30	13,31	13,32	13,33	13,35
Solok	13,02	13,03	13,04	13,05	13,30
Sijunjung	12,35	12,36	12,37	12,38	12,64
Tanah Datar	13,88	14,32	14,33	14,34	14,59
Padang Pariaman	13,57	13,62	13,67	13,68	13,93
Agam	13,85	13,86	13,87	13,88	13,88
Lima Puluh Kota	13,27	13,28	13,29	13,3	13,40
Pasaman	12,78	12,79	12,80	12,81	13,05
Solok Selatan	12,69	12,70	12,71	12,72	12,73
Dharmasraya	12,41	12,42	12,43	12,44	12,51
Pasaman Barat	13,22	13,40	13,61	13,68	13,69
KOTA/MUNICIPALITY					
Padang	16,50	16,51	16,52	16,53	16,54
Solok	14,30	14,31	14,32	14,33	14,34
Sawahlunto	13,15	13,16	13,17	13,18	13,42
Padang Panjang	15,04	15,05	15,06	15,07	15,07
Bukittinggi	14,95	14,96	14,97	14,98	14,99
Payakumbuh	14,24	14,25	14,26	14,27	14,29
Pariaman	14,52	14,53	14,54	14,55	14,61
Sumatera Barat	13,95	14,01	14,02	14,09	14,10

Sumber/Source: Survei Sosial Ekonomi Nasional/ National Socio Economic Survey

Tabel 13.13 Rata-rata Lama Sekolah Menurut Kabupaten/Kota di Sumatera Barat, 2018–2022
Table 13.13 Mean Year of Schooling by Regency/Municipality in Sumatera Barat Province, 2018–2022

Kabupaten/Kota Regency/Municipality	2018	2019	2020	2021	2022
(1)	(2)	(3)	(4)	(5)	(6)
KABUPATEN/REGENCY					
Kep. Mentawai	6,95	7,08	7,09	7,20	7,48
Pesisir Selatan	8,14	8,25	8,26	8,27	8,43
Solok	7,84	7,85	7,86	7,87	7,89
Sijunjung	7,77	8,10	8,11	8,12	8,30
Tanah Datar	8,44	8,45	8,61	8,62	8,90
Padang Pariaman	7,50	7,86	7,87	7,88	8,16
Agam	8,69	8,85	8,96	8,97	8,98
Lima Puluh Kota	7,97	7,98	7,99	8,07	8,08
Pasaman	7,66	7,86	8,09	8,10	8,11
Solok Selatan	8,15	8,16	8,28	8,32	8,41
Dharmasraya	8,25	8,46	8,47	8,55	8,56
Pasaman Barat	7,86	8,06	8,19	8,27	8,55
KOTA/MUNICIPALITY					
Padang	11,33	11,34	11,58	11,59	11,60
Solok	11,01	11,02	11,03	11,04	11,35
Sawahlunto	9,94	9,97	10,17	10,32	10,43
Padang Panjang	11,44	11,45	11,62	11,63	11,92
Bukittinggi	11,31	11,32	11,33	11,34	11,63
Payakumbuh	10,46	10,72	10,73	10,81	10,82
Pariaman	10,36	10,37	10,59	10,67	10,78
Sumatera Barat	8,76	8,92	8,99	9,07	9,18

Sumber/Source: Survei Sosial Ekonomi Nasional/ National Socio Economic Survey

Tabel
Table 13.14**Pengeluaran Per kapita Disesuaikan Penduduk Menurut Kabupaten/Kota di Provinsi Sumatera Barat (ribu Rupiah), 2018–2022*****Adjusted Expenditure Per Capita by Regency/Municipality in Sumatera Barat Province (thousand Rupiah), 2018–2022***

Kabupaten/Kota Regency/Municipality	2018	2019	2020	2021	2022
(1)	(2)	(3)	(4)	(5)	(6)
KABUPATEN/REGENCY					
Kep. Mentawai	6 211,00	6 429,00	6 281,00	6 321,00	6 567,00
Pesisir Selatan	9 089,00	9 444,00	9 212,00	9 270,00	9 686,00
Solok	10 035,00	10 309,00	10 171,00	10 215,00	10 539,00
Sijunjung	10 277,00	10 395,00	10 361,00	10 389,00	10 582,00
Tanah Datar	10 417,00	10 709,00	10 588,00	10 616,00	10 695,00
Padang Pariaman	10 919,00	11 158,00	10 998,00	11 050,00	11 159,00
Agam	9 489,00	9 780,00	9 651,00	9 662,00	10 171,00
Lima Puluh Kota	9 500,00	9 842,00	9 596,00	9 668,00	10 035,00
Pasaman	8 238,00	8 599,00	8 425,00	8 440,00	8 619,00
Solok Selatan	10 199,00	10 505,00	10 325,00	10 367,00	10 560,00
Dharmasraya	11 189,00	11 431,00	11 273,00	11 324,00	11 650,00
Pasaman Barat	8 979,00	9 180,00	9 047,00	9 089,00	9 381,00
KOTA/MUNICIPALITY					
Padang	14 312,00	14 728,00	14 481,00	14 540,00	14 889,00
Solok	11 968,00	12 337,00	12 117,00	12 168,00	12 515,00
Sawahlunto	9 765,00	10 238,00	10 182,00	10 195,00	10 537,00
Padang Panjang	10 440,00	11 013,00	10 734,00	10 754,00	11 153,00
Bukittinggi	13 035,00	13 586,00	13 282,00	13 331,00	13 633,00
Payakumbuh	13 114,00	13 464,00	13 281,00	13 317,00	13 687,00
Pariaman	12 611,00	12 958,00	12 796,00	12 818,00	13 150,00
Sumatera Barat	10 638,00	10 925,00	10 733,00	10 790,00	11 130,00

Sumber/Source: Survei Sosial Ekonomi Nasional/ National Socio Economic Survey

Tabel 13.15
Table

Rata-rata Pengeluaran per Kapita Sebulan Makanan dan Bukan Makanan Menurut Kabupaten/Kota di Provinsi Sumatera Barat, 2022
Monthly Average of Food and Non-Food Expenditure per Capita in Urban and Rural Areas by Regency/Municipality in Sumatera Barat Province, 2022

Kabupaten/Kota Regency/Municipality	Kelompok Makanan Food Group	Kelompok Bukan Makanan Non Food Group	Jumlah Total
(1)	(2)	(3)	(4)
KABUPATEN/REGENCY			
Kep. Mentawai			
Pesisir Selatan			
Solok			
Sijunjung			
Tanah Datar			
Padang Pariaman			
Agam			
Lima Puluh Kota			
Pasaman			
Solok Selatan			
Dharmasraya			
Pasaman Barat			
KOTA/MUNICIPALITY			
Padang			
Solok			
Sawahlunto			
Padang Panjang			
Bukittinggi			
Payakumbuh			
Pariaman			
Sumatera Barat			

Sumber/Source: Survei Sosial Ekonomi Nasional/ National Socio Economic Survey

Tabel
Table 13.16

Tingkat Pengangguran Terbuka Menurut Kabupaten/Kota di Sumatera Barat (persentase), 2018–2022
Open Unemployment Rate Regency or Municipality in Sumatera Barat Province (percentage), 2018–2022

Kabupaten/Kota Regency/Municipality	2018	2019	2020	2021	2022
(1)	(2)	(3)	(4)	(5)	(6)
KABUPATEN/REGENCY					
Kep. Mentawai	2,31	2,92	3,98	2,79	1,39
Pesisir Selatan	6,03	6,02	7,00	5,97	4,61
Solok	6,12	4,72	4,65	4,67	5,89
Sijunjung	3,22	3,64	5,30	3,57	4,87
Tanah Datar	4,01	3,20	4,79	4,63	5,91
Padang Pariaman	7,03	6,08	8,13	8,41	6,60
Agam	4,93	4,78	4,61	5,06	4,93
Lima Puluh Kota	2,73	2,30	3,03	2,25	3,72
Pasaman	6,04	5,28	5,04	4,92	5,38
Solok Selatan	5,84	4,91	5,62	4,84	3,71
Dharmasraya	4,02	5,06	5,31	5,00	6,23
Pasaman Barat	3,36	4,74	4,69	5,02	6,33
KOTA/MUNICIPALITY					
Padang	9,29	8,74	13,64	13,37	11,69
Solok	6,03	7,06	8,35	5,15	3,90
Sawahlunto	5,92	6,84	8,20	6,38	5,00
Padang Panjang	5,35	4,38	7,22	4,90	4,84
Bukittinggi	7,24	6,20	7,51	6,09	4,90
Payakumbuh	3,95	4,13	6,68	6,47	5,16
Pariaman	5,82	5,48	5,73	6,09	5,19
Sumatera Barat	5,66	5,38	6,88	5,62	6,28

Sumber/Source: Survei Sosial Ekonomi Nasional/ National Socio Economic Survey

Tabel
Table 13.17

Angka Partisipasi Murni (APM) dan Angka Partisipasi Kasar (APK) per Kabupaten/Kota di Sumatera Barat (persentase), 2022
Pure Participation Rate (APM) and Gross Enrollment Rate (APK) by Regency / Municipality in Sumatera Barat Province (percentage), 2022

Kabupaten/Kota Regency/Municipality	APM (%)		
	SD Primary School	SMP Junior High School	SMA Senior High School
(1)	(6)	(7)	(8)
KABUPATEN/REGENCY			
Kep. Mentawai	96,99	61,14	44,33
Pesisir Selatan	99,55	79,95	74,49
Solok	98,71	79,13	57,03
Sijunjung	99,95	75,22	59,25
Tanah Datar	98,70	76,22	69,22
Padang Pariaman	99,26	77,62	71,16
Agam	98,46	79,70	68,80
Lima Puluah Kota	99,62	80,45	72,64
Pasaman	97,97	77,12	54,77
Solok Selatan	99,18	76,79	64,06
Dharmasraya	99,31	76,64	56,25
Pasaman Barat	98,28	82,41	65,99
KOTA/MUNICIPALITY			
Padang	98,20	81,59	77,27
Solok	99,69	75,96	72,04
Sawahlunto	99,03	82,94	70,98
Padang Panjang	99,03	79,02	75,53
Bukittinggi	99,85	81,98	77,94
Payakumbuh	98,18	78,97	72,62
Pariaman	98,99	75,53	77,95
Sumatera Barat	98,80	78,86	68,38

Lanjutan Tabel/Continued Table 13.17

Kabupaten/Kota Regency/Municipality	APK (%)		
	SD Primary School	SMP Junior High School	SMA Senior High School
(1)	(6)	(7)	(8)
KABUPATEN/REGENCY			
Kep. Mentawai	116,45	77,61	68,54
Pesisir Selatan	112,91	80,69	101,19
Solok	106,10	114,59	79,81
Sijunjung	108,69	92,19	84,33
Tanah Datar	110,17	98,44	87,89
Padang Pariaman	110,92	98,37	93,56
Agam	110,62	95,03	84,78
Lima Puluh Kota	105,55	85,11	95,89
Pasaman	110,79	100,23	80,54
Solok Selatan	115,29	93,40	85,11
Dharmasraya	107,32	98,50	72,93
Pasaman Barat	107,49	93,42	86,09
KOTA/MUNICIPALITY			
Padang	103,76	86,26	101,77
Solok	108,40	86,32	95,84
Sawahlunto	110,24	105,42	94,35
Padang Panjang	106,51	82,02	109,73
Bukittinggi	106,34	86,77	98,95
Payakumbuh	109,04	98,79	86,25
Pariaman	112,97	86,79	113,91
Sumatera Barat	108,47	92,57	90,66

Sumber/Source: Survei Sosial Ekonomi Nasional/ National Socio Economic Survey

Tabel 13.18
Table

Angka Partisipasi Sekolah (APS) per Kabupaten/Kota di Sumatera Barat (persentase), 2022
School Participation Rate (APS) by Regency / Municipality in Sumatera Barat Province (percentage), 2022

Kabupaten/Kota Regency/Municipality	APS (%)		
	7-12 Tahun Age 7-12 Year	13-15 Tahun Age 13-15 Year	16-18 Tahun Age 16-18 Year
(1)	(6)	(7)	(8)
KABUPATEN/REGENCY			
Kep. Mentawai	99,69	97,45	70,99
Pesisir Selatan	99,98	97,13	76,39
Solok	99,42	94,08	84,42
Sijunjung	99,95	92,27	68,61
Tanah Datar	98,70	96,55	95,00
Padang Pariaman	99,53	98,94	84,72
Agam	99,43	93,76	83,39
Lima Puluh Kota	99,62	98,68	72,64
Pasaman	99,53	98,10	83,45
Solok Selatan	99,86	95,50	74,27
Dharmasraya	99,58	99,33	71,28
Pasaman Barat	99,07	97,03	84,80
KOTA/MUNICIPALITY			
Padang	99,97	95,24	92,26
Solok	99,69	96,89	85,39
Sawahlunto	99,03	98,03	95,98
Padang Panjang	99,03	98,73	93,90
Bukittinggi	99,85	98,45	84,21
Payakumbuh	98,41	98,61	93,73
Pariaman	99,33	99,73	96,19
Sumatera Barat	96,52	83,71	35,41

Sumber/Source: Survei Sosial Ekonomi Nasional/ National Socio Economic Survey



BerAKHLAK
Berorientasi Pelayanan Akuntabel Kompeten
Harmonis Loyal Adaptif Kolaboratif

ST2023
SENSUS PERTANIAN

DATA

MENCERDASKAN BANGSA

Enlighten The Nation

<https://agakab.bps.go.id>



**BADAN PUSAT STATISTIK
KABUPATEN AGAM**
BPS - Statistics of Agam Regency
Jl. Veteran Padang Baru, Lubuk Basung 26415
Telp. (0752) 76317 Email : bps1307@bps.go.id
Website : <https://agakab.bps.go.id>

ISSN 0215-3734

