

Katalog/Catalog: 1102001.1305

# Kabupaten TANAH DATAR DALAM ANGKA

*Tanah Datar Regency in Figures*



2023

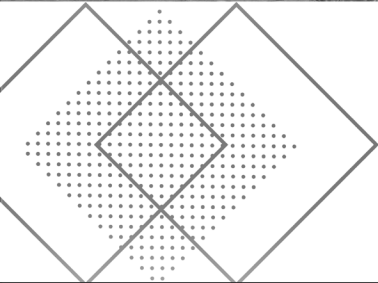


**BADAN PUSAT STATISTIK  
KABUPATEN TANAH DATAR**  
BPS-Statistics of Tanah Datar Regency



# Kabupaten TANAH DATAR DALAM ANGKA

*Tanah Datar Regency in Figures*



**2023**



**KABUPATEN TANAH DATAR DALAM ANGKA**  
***Tanah Datar Regency in Figures***  
**2023**

ISSN: 2548-785X

No. Publikasi/*Publication Number*: 13050.2303

Katalog /*Catalog*: 1102001.1305

Ukuran Buku/*Book Size*: 14,8 cm x 21 cm

Jumlah Halaman/*Number of Pages* : XL + 472 hal/*pages*

Naskah/*Manuscript*:

BPS Kabupaten Tanah Datar

*BPS-Statistics of Tanah Datar Regency*

Penyunting/*Editor*:

BPS Kabupaten Tanah Datar

*BPS-Statistics of Tanah Datar Regency*

Desain Kover/*Cover Design*:

BPS Kabupaten Tanah Datar

*BPS-Statistics of Tanah Datar Regency*

Ilustrasi Kover/*Cover Illustration*:

Istano Basa Pagaruyuang

*Pagaruyuang Palace*

Diterbitkan oleh/*Published by*:

©BPS Kabupaten Tanah Datar/*BPS-Statistics of Tanah Datar Regency*

Dicetak oleh/*Printed by*:

CV. Adyta

Dilarang mengumumkan, mendistribusikan, mengomunikasikan, dan/atau menggandakan sebagian atau seluruh isi buku ini untuk tujuan komersil tanpa izin tertulis dari Badan Pusat Statistik (UUI No. 28 Tahun 2014 tentang Hak Cipta Pasal 43 huruf b.  
*Prohibited to announce, distribute, communicate, and/or copy part or all of this book for commercial purpose without permission from BPS-Statistics Indonesia.*

## **TIM PENYUSUN/TEAM MEMBERS**

### **Pengarah/Director**

Chardiman, SST, M.M.

### **Penanggung Jawab/Persons in Charge**

Chardiman, SST, M.M.

### **Penyunting/Editors**

Dona Dewi Putri, SST, M.E.K.K.

Mora Jajus Rasbi, S.Si., M.Si.

Rawyanil 'Afifah, SST, M.Stat.

### **Pengolah Data dan Penulis Naskah/Data Processing and Authors**

Aufa Fauziyah, A.Md.Stat.

Jody, S.Tr.Stat.

M. Nabil Syukri, S.Tr.Stat.

Noca Rahmatullah, S.Tr.Stat.

### **Penata Letak/Layout Designers**

Aufa Fauziyah, A.Md.Stat.

Jody, S.Tr.Stat.

M. Nabil Syukri, S.Tr.Stat.

Noca Rahmatullah, S.Tr.Stat.



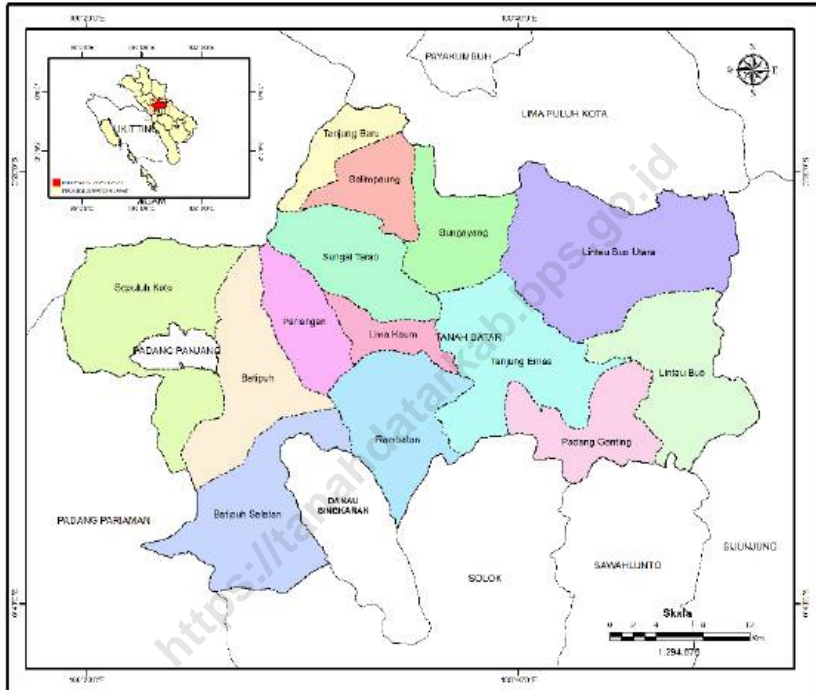
## **KONTRIBUTOR DATA/DATA CONTRIBUTOR**

1. Kementerian Agama Kabupaten Tanah Datar/Ministry of Religious Affair
2. Badan Meteorologi Klimatologi dan Geofisika/Meteorological, Climatology, and Geophysical Agency
3. Badan Pusat Statistik Kabupaten Tanah Datar/BPS-Statistics Indonesia
4. Badan Pertanahan Nasional Kabupaten Tanah Datar
5. Balai Pelestarian Cagar Budaya
6. Kepolisian Republik Indonesia Resor Tanah Datar
7. Kejaksaan Negeri Tanah Datar
8. Kodim 0307 Tanah Datar
9. Pengadilan Agama Batusangkar
10. Pengadilan Negeri Batusangkar
11. Dinas Kependudukan dan Pencatatan Sipil
12. Sekretariat DPRD
13. Badan Kepegawaian dan Pengembangan Sumber Daya Manusia
14. Badan Keuangan Daerah
15. Badan Penanggulangan Bencana Daerah
16. Dinas Pendidikan dan Kebudayaan
17. Dinas Kesehatan
18. Dinas Pekerjaan Umum, Penataan Ruang dan Pertanahan
19. Dinas Sosial, Pemberdayaan Perempuan dan Perlindungan Anak
20. Dinas Pemberdayaan Masyarakat, Pengendalian Penduduk dan KB
21. Dinas Perhubungan
22. Dinas Komunikasi dan Informatika
23. Dinas Penanaman Modal, Pelayanan Terpadu Satu Pintu dan Tenaga Kerja
24. Dinas Perpustakaan dan Kearsipan
25. Dinas Pangan dan Perikanan

26. Dinas Pariwisata, Pemuda dan Olahraga
27. Dinas Pertanian
28. Dinas Koperasi, Usaha Kecil dan Menengah, Perindustrian dan Perdagangan
29. Dinas Perumahan Rakyat, Kawasan Permukiman dan Lingkungan Hidup
30. Satuan Polisi Pamong Praja dan Pemadam Kebakaran
31. Rumah Sakit Umum Daerah M. Ali Hanafiah
32. Bank Syariah Indonesia cabang Batusangkar
33. PT. PLN Batusangkar
34. PDAM Batusangkar
35. Bank Nagari Batusangkar
36. Bank Rakyat Indonesia Cabang Batusangkar
37. BNI Cabang Batusangkar

<https://tanahdatarkab.bps.go.id>

**PETA WILAYAH KABUPATEN TANAH DATAR**  
**MAP OF TANAH DATAR REGENCY**







**KEPALA BPS KABUPATEN TANAH DATAR**  
*Chief BPS-Statistics of Tanah Datar Regency*



**CHARDIMAN, S.S.T, M.M.**





## KATA PENGANTAR

Kabupaten Tanah Datar Dalam Angka 2023 ini merupakan publikasi tahunan yang disusun dan disajikan oleh Badan Pusat Statistik Kabupaten Tanah Datar berdasarkan data sekunder yang berasal dari institusi pemerintah, BUMN, BUMD, dunia usaha swasta dan Lembaga Sosial Kemasyarakatan yang ada di Tanah Datar. Publikasi ini mencakup statistik penduduk, ketenagakerjaan, sosial, serta sektor ekonomi. Disamping itu, publikasi ini juga memuat tentang statistik konsumsi dan pengeluaran rumah tangga, pendapatan regional, dan keterbandingan antar Kabupaten/Kota, serta informasi tentang keadaan geografi, iklim, dan pemerintahan.

Ucapan terima kasih dan penghargaan yang tulus kami sampaikan kepada seluruh pihak yang ikut berpartisipasi dalam mengembangkan data dan informasi yang diperlukan, sehingga publikasi ini dapat kita wujudkan secara tepat waktu. Secara khusus kami mengucapkan terima kasih kepada Kepala Dinas Komunikasi dan Informatika Kabupaten Tanah Datar yang telah mengkoordinasikan dan membantu dalam pengumpulan data dari seluruh Organisasi Perangkat Daerah Kabupaten Tanah Datar.

Kami menyadari tentunya masih banyak kekurangan dan keterbatasan dalam penyusunan publikasi ini. Kritik dan saran dari semua pihak sangat diharapkan untuk perbaikan dan kesempurnaan publikasi yang akan datang. Harapan kami semoga buku ini dapat bermanfaat bagi berbagai keperluan pemerintah di tingkat regional dan nasional, lembaga pendidikan dan penelitian, serta dunia usaha.

Batusangkar, Februari 2023  
Kepala BPS  
Kabupaten Tanah Datar

**Chardiman, S.S.T., M.M.**



## PREFACE

*The Tanah Datar Regency in Figures 2023 is an annual publication collected and submitted by the Tanah Datar Regency's Central Statistics Agency based on secondary data from Tanah Datar's government agencies, BUMN, BUMD, private companies and social institutions. This publication includes population statistics, employment, social and economic. In addition, this publication also contains household consumption and expenditure statistics, regional revenues and district/city comparisons, as well as spatial, climate and governance information.*

*Our sincere gratitude and appreciation to all the parties involved in the creation of the data and information needed, so that this publication can be carried out in a timely manner. In particular, we would like to thank the Head of the Communication and Information Office of the Tanah Datar District for organizing and assisting all Tanah Datar District Apparatus Organizations in collecting information.*

*Of course, we are conscious that there are still many gaps and shortcomings in the planning of this publication. For the enhancement and perfection of future publications, feedback and suggestions from all parties are required. We hope that this book will be used by the government at regional and national levels, educational and research organizations, and the business world.*

*Batusangkar, February 2023  
Chief Statistician of  
Tanah Datar Regency*

**Chardiman S.S.T., M.M.**

## DAFTAR ISI / CONTENTS

	Halaman <i>Page</i>
Kata Pengantar/ <i>Preface</i> .....	xi
Daftar Isi/ <i>Contents</i> .....	xiii
Daftar Tabel/ <i>List of Tables</i> .....	xv
Daftar Gambar/ <i>List of Figures</i> .....	xxix
Daftar Singkatan/ <i>List of Abbreviations</i> .....	xxxiii
Statistik Kunci/ <i>Key Statistics</i> .....	xxxv
1. Geografi dan Iklim/ <i>Geography and Climate</i> .....	1
2. Pemerintahan/ <i>Government</i> .....	19
3. Penduduk dan Ketenagakerjaan/ <i>Population and Employment</i> .....	79
4. Sosial dan Kesejahteraan Rakyat/ <i>Social and Welfare</i> .....	105
5. Pertanian, Kehutanan, Peternakan, dan Perikanan/ <i>Agriculture, Forestry, Livestock, and Fishery</i> .....	247
6. Industri, Pertambangan, dan Energi/ <i>Industry, Mining, and Energy</i> .....	317
7. Pariwisata/ <i>Tourism</i> .....	329
8. Transportasi dan Komunikasi/ <i>Transportation and Communication</i> .....	357
9. Perbankan, Koperasi, dan Harga-harga/ <i>Banking, Cooperative, and Prices</i> .....	385
10. Pengeluaran Penduduk/ <i>Population Expenditure</i> .....	405
11. Perdagangan/ <i>Trade</i> .....	417
12. Sistem Neraca Regional/ <i>System of Regional Accounts</i> .....	431
13. Perbandingan Antar Kabupaten/Kota/ <i>Regency/Municipal Comparison</i> .....	455



## DAFTAR TABEL/LIST OF TABLES

	Halaman Page
<b>1. GEOGRAFI DAN IKLIM/GEOGRAPHY AND CLIMATE</b>	
<i>Observation of Average Temperature and Number of Precipitation By Months at Padang Panjang Geophysical Station, 2022 .....</i>	10
<b>1.1 KEADAAN GEOGRAFI GEOGRAPHY CONDITION</b>	
1.1.2 Kondisi Geografis Umum Kabupaten Tanah Datar, 2022 <i>Tanah Datar Regency Geography, 2022 .....</i>	11
1.1.2 Luas Daerah dan Jumlah Pulau Menurut Kecamatan di Kabupaten Tanah Datar, 2022 <i>Total Area and Number of Islands by Subdistrict in Tanah Datar Regency, 2022 .....</i>	12
1.1.3 Tinggi Wilayah dan Jarak ke Ibukota Kabupaten/Kota Menurut Kecamatan di Kabupaten Tanah Datar, 2022 <i>Altitude and Distance to the Capital of Regency/Municipality by Subdistrict in Tanah Datar Regency, 2022 .....</i>	13
1.1.4 Letak Astronomis Kecamatan-Kecamatan di Kabupaten Tanah Datar, 2022 <i>Astronomical Position of each Subdistrict, 2022 .....</i>	14
1.1.5 Batas-Batas Wilayah Menurut Kecamatan, 2022 <i>District borders by Subdistrict, 2022 .....</i>	15
<b>1.2 KEADAAN IKLIM CLIMATE CONDITION</b>	
1.2.1 Pengamatan Unsur Iklim Menurut Bulan di Stasiun Geofisika Padang Panjang, 2022 <i>Observation of Climate Elements By Months at Padang Panjang Geophysical Station, 2022.....</i>	16
<b>2. PEMERINTAHAN/GOVERNMENT</b>	
<i>District Government Revenues, Actual Per Target in Tanah Datar Regency, 2022.....</i>	27



<b>2.1</b>	<b>WILAYAH ADMINISTRATIF</b>	
	<b>ADMINISTRATIVE AREA</b>	
2.1.1	Jumlah Nagari dan Jorong Menurut Kecamatan di Kabupaten Tanah Datar, 2018–2022 <i>Number of Villages'/Kelurahan by Subdistrict in Tanah Datar Regency, 2018–2022</i> .....	28
<b>2.2</b>	<b>DEWAN PERWAKILAN RAKYAT DAERAH</b>	
	<b>REGIONAL HOUSE OF REPRESENTATIVE</b>	
2.2.2	Nama- Nama Anggota DPRD Kabupaten Tanah Datar Masa Bakti 2019-2024 <i>Tanah Datar Regency Legislators, 2019-2024</i> .....	29
2.2.3	Jumlah Anggota Masing-Masing Fraksi DPRD Kabupaten Tanah Datar Hasil Pemilu 2019 <i>Tanah Datar Regency Legislators based 2019 General Election Result by Fraction</i>	
2.2.4	Jumlah Anggota Komisi Hasil Pemilu menurut Komisi, 2019-2024 <i>Tanah Datar Regency Legislators by Commission, 2019-2024</i>	
<b>2.3</b>	<b>SUMBER DAYA MANUSIA</b>	
	<b>HUMAN RESOURCES</b>	
2.3.1	Jumlah Pegawai Negeri Sipil Menurut Jabatan dan Jenis Kelamin di Kabupaten Tanah Datar, Desember 2021 dan Desember 2022 <i>Number of Civil Servants by Occupation and Sex in Tanah Datar Regency, December 2021 and December 2022</i> .....	33
2.3.2	Jumlah Pegawai Negeri Sipil Menurut Tingkat Pendidikan dan Jenis Kelamin di Kabupten Tanah Datar, 2022 <i>Number of Civil Servants by Educational Level and Sex in Tanah Datar Regency, 2022</i> .....	34
2.3.3	Jumlah Pegawai Negeri Sipil Menurut Tingkat Kepangkatan dan Jenis Kelamin di Kabupaten Tanah Datar, Desember 2021 dan Desember 2022 <i>Number of Civil Servants by Hierarchy and Sex in Tanah Datar Regency, Desember 2021 and Desember 2022</i> .....	35
2.3.4	Jumlah Pegawai Negeri Sipil Menurut Organisasi Perangkat Daerah (OPD) dan Jenis Kelamin di Kabupaten Tanah Datar, 2022	

	Halaman Page
	<i>Number of Civil Servants by OPD and Gender in Tanah Datar Regency, 2022</i> ..... 37
2.3.5	Jumlah Pegawai Negeri Sipil Laki-Laki Menurut OPD dan Pendidikan, 2022 <i>Number of Male Civil Servants by OPD and Education in Tanah Datar Regency, 2022</i> ..... 39
2.3.6	Jumlah Pegawai Negeri Sipil Perempuan Menurut OPD dan Pendidikan, 2022 <i>Number of Female Civil Servants by OPD and Education in Tanah Datar Regency, 2022</i> ..... 42
2.3.7	Jumlah Pegawai Negeri Sipil Menurut OPD dan Pendidikan, 2022 <i>Number of Civil Servants by OPD and Education in Tanah Datar Regency, 2022</i> ..... 45
2.3.8	Jumlah Pegawai Negeri Sipil Menurut OPD, Eselon, dan Jenis Kelamin, 2022 <i>Number of Male Civil Servants by OPD, Echelon and Gender, 2022</i> ..... 48
2.3.9	Jumlah Pegawai Negeri Sipil Menurut OPD, Golongan, dan Jenis Kelamin, 2022 <i>Number of Male Civil Servants by OPD, Grade and Gender, 2022</i> ..... 51
2.3.10	Jumlah Pegawai Negeri Sipil Laki-Laki pada Instansi Vertikal menurut Golongan, 2022 <i>Number of Male Civil Servants of Vertical Departments by Grade, 2022</i> 54
2.3.11	Jumlah Pegawai Negeri Sipil Perempuan pada Instansi Vertikal menurut Golongan, 2022 <i>Number of Female Civil Servants of Vertical Departments by Grade, 2022</i> 55
2.3.12	Jumlah Pegawai Negeri Sipil pada Instansi Vertikal menurut Golongan, 2022 <i>Number of Civil Servants of Vertical Departments by Grade, 2022</i> ..... 56
2.3.13	Jumlah Pegawai Negeri Sipil Laki-Laki pada Instansi Vertikal menurut Pendidikan, 2022 <i>Number of Male Civil Servants of Vertical Departments by Education, 2022</i> ..... 57
2.3.14	Jumlah Pegawai Negeri Sipil Perempuan pada Instansi Vertikal menurut Pendidikan, 2022

	Halaman Page
	<i>Number of Female Civil Servants of Vertical Departments by Educational Attainment, 2022</i> ..... 58
2.3.15	Jumlah Pegawai Negeri Sipil pada Instansi Vertikal menurut Pendidikan, 2022 <i>Number of Civil Servants of Vertical Departments by Educational Attainment, 2022</i> ..... 59
2.3.16	Jumlah Pegawai Negeri Sipil pada Instansi Vertikal menurut Jabatan Struktural, 2022 <i>Number of Civil Servants of Vertical Departments by Structural, 2022</i> ..... 60
2.3.17	Jumlah Pejabat Fungsional pada Instansi Vertikal di Kabupaten Tanah Datar menurut Jenis Kelamin, 2022 <i>Number of Functional Officers of Vertical Departments by Gender, 2022</i> ..... 61
2.3.18	Jumlah Pegawai Negeri Sipil yang Memasuki Masa Pensiun pada Instansi Vertikal Menurut Jenis Kelamin, 2022 <i>Number of Retiring Civil Servants by Gender, 2022</i> ..... 62
<b>2.4</b>	<b>KEUANGAN PEMERINTAH</b>
	<b>GOVERNMENT FINANCE</b>
2.4.1	Target dan Realisasi Pendapatan Daerah di Kabupaten Tanah Datar (ribu rupiah), 2022 <i>District Government Revenues, Target and Actual (000) Rp in Tanah Datar Regency, 2022</i> ..... 63
2.4.2	Target dan Realisasi Pendapatan Daerah, Pendapatan Asli di Kabupaten Tanah Datar (ribu rupiah), 2022 <i>District Government Revenues, Local (Own Source) Revenue, Target and Actual ( 000 ) Rp in Tanah Datar Regency, 2022</i> ..... 64
2.4.3	Target dan Realisasi Pendapatan Daerah, Pendapatan Transfer di Kabupaten Tanah Datar, 2022 <i>District Government Revenues, Revenue from Transfer, Target and Actual ( 000 ) Rp in Tanah Datar Regency, 2022</i> ..... 65
2.4.4	Target dan Realisasi Pendapatan Daerah, Lain-lain Pendapatan yang Sah di Kabupaten Tanah Datar, 2022
2.4.5	Target dan Realisasi Belanja Daerah di Kabupaten Tanah Datar, 2022

	<i>District Government Expenditure, Target and Actual ( 000 ) Rp in Tanah Datar Regency, 2022</i> .....	67
2.4.6	Target dan Realisasi Belanja Daerah, Belanja Operasi di Kabupaten Tanah Datar, 2022 <i>District Government Expenditure, Operational Expenditure, Target and Actual (000) Rp in Tanah Datar Regency, 2022</i> .....	68
2.4.7	Target dan Realisasi Belanja Daerah, Belanja Modal di Kabupaten Tanah Datar, 2022 <i>District Government Expenditure, Capital, Target and Actual ( 000 ) Rp in Tanah Datar Regency, 2022</i> .....	69
2.4.8	Target dan Realisasi Belanja Daerah, Belanja Transfer Kabupaten Tanah Datar, 2022	
2.4.9	Target dan Realisasi Belanja Daerah, Belanja Transfer Kabupaten Tanah Datar, 2022 <i>District Government Expenditure, Expenditure for Transferred Sharing Fund Revenues, Target and Actual (000) Rp in Tanah Datar Regency, 2022</i> .....	71
<b>2.5</b>	<b>PROGRAM DAN PRODUK HUKUM</b>	
	<b>PROGRAM AND LAW PRODUCTS</b>	
2.5.1	Produk Hukum DPRD Kabupaten Tanah Datar, 2021–2022 <i>Tanah Datar Regency Legal Products, 2021-2022</i> .....	72
2.5.2	PBG yang Dikeluarkan oleh Pemerintah Kabupaten Tanah Datar, 2022 <i>PBG Issued by Tanah Datar Regency Government, 2022</i> .....	73
2.5.3	PBG yang Dikeluarkan oleh Pemerintah Kabupaten Tanah Datar, 2022 <i>PBG Issued by Tanah Datar Regency Government, 2022</i> .....	74
2.5.4	Rekapitulasi Peraturan Bupati Tanah Datar, 2022 <i>Tanah Datar Regency Head Decrees, 2022</i> .....	75
2.5.5	Rekapitulasi Peraturan Daerah Pada Satuan Polisi Pamong Praja dan Pemadam Kebakaran, 2022 .....	
	<i>Local Regulations in Civil Police and Fire Fighters, 2022</i>	

<b>2.6</b>	<b>MILITER</b>	
	<b>MILITARY</b>	
2.6.1	Personil Kodim 0307 Tanah Datar menurut Pangkat dan Jenis Kelamin, 2022 <i>Kodim 0307 Tanah Datar Personnels by Rank and Gender, 2022 .....</i>	77
<b>3.</b>	<b>PENDUDUK DAN KETENAGAKERJAAN/</b>	
	<b>POPULATION AND EMPLOYMENT</b>	
<b>3.1</b>	<b>PENDUDUK</b>	
	<b>POPULATION</b>	
3.1.1	Penduduk, Laju Pertumbuhan Penduduk, Distribusi Persentase Penduduk, Kepadatan Penduduk, Rasio Jenis Kelamin Penduduk Menurut Kecamatan di Kabupaten Tanah Datar, 2022 <i>Population, Population Growth Rate, Percentage Distribution of Population, Population Density, and Population Sex Ratio by Subdistrict in Tanah Datar Regency, 2022 .....</i>	96
3.1.2	Jumlah Penduduk Menurut Kelompok Umur dan Jenis Kelamin di Kabupaten Tanah Datar, 2022 <i>Population by Age Groups and Sex in Tanah Datar Regency, 2022.....</i>	99
<b>3.2</b>	<b>KETENAGAKERJAAN</b>	
	<b>EMPLOYMENT</b>	
3.2.1	Jumlah Penduduk Berumur 15 Tahun Keatas Menurut Jenis Kegiatan Selama Seminggu yang Lalu dan Jenis Kelamin di Kabupaten Tanah Datar, 2022 <i>Population Aged 15 Years and Over by Type of Activity During The Previous Week and Sex in Tanah Datar Regency, 2022.....</i>	100
3.2.2	Penduduk Berumur 15 Tahun ke Atas Menurut Pendidikan Tertinggi yang Ditamatkan dan Jenis Kegiatan Selama Seminggu yang Lalu di Kabupaten Tanah Datar, 2022 <i>Population 15 Years of Age and Over by Educational Attainment and Type of Activity During the Previous Week in Tanah Datar Regency, 2022 .....</i>	101
3.2.3	Penduduk Berumur 15 Tahun Ke Atas yang Bekerja Selama Seminggu yang Lalu Menurut Status Pekerjaan Utama dan Jenis Kelamin di Kabupaten Tanah Datar, 2022	

	<i>Population 15 Years of Age and Over who Worked During The Previous Week by Main Employment Status and Sex in Tanah Datar Regency, 2022</i> .....	103
--	---	-----

**4. SOSIAL DAN KESEJAHTERAAN RAKYAT/SOCIAL AND WELFARE**

**4.1 PENDIDIKAN**

**EDUCATION**

4.1.1	Jumlah Sekolah, Guru, dan Murid Taman Kanak-Kanak (TK) di Bawah Kementerian Pendidikan, Kebudayaan, Riset, dan Teknologi Menurut Kecamatan di Kabupaten Tanah Datar, 2021/2022 dan 2022/2023 <i>Number of Schools, Teachers, and Pupils in Kindergarten Under The Ministry of Education, Culture, Research, and Technology by Subdistrict in Tanah Datar Regency, 2021/2022 and 2022/2023</i> .....	126
4.1.2	Jumlah Sekolah, Guru, dan Murid Raudatul Athfal (RA) di Bawah Kementerian Agama Menurut Kecamatan di Kabupaten Tanah Datar, 2021/2022 dan 2022/2023 <i>Number of Schools, Teachers, and Pupils in Raudatul Athfal (RA) Under The Ministry of Religious Affairs by Subdistrict in Tanah Datar Regency, 2021/2022 and 2022/2023</i> .....	129
4.1.3	Jumlah Sekolah, Guru, dan Murid Sekolah Dasar (SD) di Bawah Kementerian Pendidikan, Kebudayaan, Riset, dan Teknologi Menurut Kecamatan di Kabupaten Tanah Datar, 2021/2022 dan 2022/2023 <i>Number of Schools, Teachers, and Pupils in Elementary Schools Under The Ministry of Education, Culture, Research, and Technology by Subdistrict in Tanah Datar Regency, 2021/2022 and 2022/2023</i> .....	130
4.1.4	Jumlah Sekolah, Guru, dan Murid Madrasah Ibtidaiyah (MI) di Bawah Kementerian Agama Menurut Kecamatan di Kabupaten Tanah Datar, 2021/2022 dan 2022/2023 <i>Number of Schools, Teachers, and Pupils in Madrasah Ibtidaiyah (MI) Under The Ministry of Religious Affairs by Subdistrict in Tanah Datar Regency, 2021/2022 and 2022/2023</i> .....	133
4.1.5	Jumlah Sekolah, Guru, dan Murid Sekolah Menengah Pertama (SMP) di Bawah Kementerian Pendidikan, Kebudayaan, Riset, dan Teknologi Menurut Kecamatan di Kabupaten Tanah Datar, 2021/2022 dan 2022/2023	

	<i>Number of Schools, Teachers, and Pupils in Junior High Schools Under The Ministry of Education, Culture, Research, and Technology by Subdistrict in Tanah Datar Regency, 2021/2022 and 2022/2023.....</i>	136
4.1.6	Jumlah Sekolah, Guru, dan Murid Madrasah Tsanawiyah (MTs) di Bawah Kementerian Agama Menurut Kecamatan di Kabupaten Tanah Datar, 2021/2022 dan 2022/2023 <i>Number of Schools, Teachers, and Pupils in Madrasah Tsanawiyah (MTs) Under The Ministry of Religious Affairs by Subdistrict in Tanah Datar Regency , 2021/2022 and 2022/2023 .....</i>	139
4.1.7	Jumlah Sekolah, Guru, dan Murid Sekolah Menengah Atas (SMA) di Bawah Kementerian Pendidikan, Kebudayaan, Riset, dan Teknologi Menurut Kecamatan di Kabupaten Tanah Datar, 2021/2022 dan 2022/2023 <i>Number of Schools, Teachers, and Pupils in Senior High School Under The Ministry of Education, Culture, Research, and Technology by Subdistrict in Tanah Datar Regency, 2021/2022 and 2022/2023 .....</i>	142
4.1.8	Jumlah Sekolah, Guru, dan Murid Sekolah Menengah Kejuruan (SMK) di Bawah Kementerian Pendidikan, Kebudayaan, Riset, dan Teknologi Menurut Kecamatan di Kabupaten Tanah Datar, 2021/2022 dan 2022/2023 <i>Number of Schools, Teachers, and Pupils in Vocational High Schools Under The Ministry of Education, Culture, Research, and Technology by Subdistrict in Tanah Datar Regency, 2021/2022 and 2022/2023.....</i>	145
4.1.9	Jumlah Sekolah, Guru, dan Murid Madrasah Aliyah (MA) di Bawah Kementerian Agama Menurut Kecamatan di Kabupaten Tanah Datar, 2021/2022 dan 2022/2023 <i>Number of Schools, Teachers, and Pupils in Madrasah Aliyah (MA) Under the Ministry of Religious Affairs by Subdistrict in Tanah Datar Regency, 2021/2022 and 2022/2023 .....</i>	148
4.1.10	Jumlah Desa <sup>1</sup> /Kelurahan yang Memiliki Fasilitas Sekolah Menurut Kecamatan dan Tingkat Pendidikan di Kabupaten Tanah Datar, 2019–2021 <i>Number of Villages<sup>1</sup>/ Having Educational Facilities by Subdistrict and Educational Level in Tanah Datar Regency, 2019–2021 .....</i>	151

4.1.11	Angka Partisipasi Murni (APM) dan Angka Partisipasi Kasar (APK) Menurut Jenjang Pendidikan di Kabupaten Tanah Datar, 2021 dan 2022 <i>Net Enrollment Rate and Gross Enrollment Ratio by Educational Level in Tanah Datar Regency, 2021 and 2022</i> .....	156
4.1.12	Persentase Penduduk Berumur 15 Tahun ke Atas yang Melek Huruf Menurut Kelompok Umur di Kabupaten Tanah Datar, 2021 dan 2022 <i>Percentage of Literate People Aged 15 Years and Over by Age Group in Tanah Datar Regency, 2021 and 2022</i> .....	157
4.1.13	Jumlah Guru SD Menurut Kecamatan dan Tugas di Kabupaten Tanah Datar, 2022/2023 <i>Number of Elementary School Teachers by Subdistricts and responsibility in Tanah Datar Regency, 2022/2023</i> .....	158
4.1.14	Jumlah Guru SD Menurut Kecamatan dan Pendidikan yang Ditamatkan di Kabupaten Tanah Datar, 2022/2023 <i>Number of Elementary School Teachers by Subdistricts and Educational Attainment in Tanah Datar Regency, 2022/2023</i> .....	161
4.1.15	Rasio Siswa, Guru, Rombel dan Lokal SD menurut Kecamatan di Kabupaten Tanah Datar, 2022/2023 <i>Ratio of Elementary School Students to Teachers, Students to Classes, Classes to Classrooms and Teachers to Classes by Subdistricts in Tanah Datar Regency, 2022/2023</i> .....	165
4.1.16	Jumlah Ruang Kelas SD menurut Kecamatan dan Kondisi di Kabupaten Tanah Datar, 2022/2023 <i>Number of Elementary School Classrooms by Subdistricts and Condition in Tanah Datar Regency, 2022/2023</i> .....	166
4.1.17	Angka Mengulang Kelas dan Angka Putus Sekolah SD menurut Kecamatan di Kabupaten Tanah Datar, 2022/2023 <i>Elementary School Repetition Rate and Drop-Out Rate by Subdistricts in Tanah Datar Regency, 2022/2023</i> .....	168
4.1.18	Rata-Rata Nilai, Jumlah Peserta dan Peserta Lulus dalam UASBN, dan Persentase Kelulusan Siswa SD menurut Kecamatan di Kabupaten Tanah Datar, 2022	



	<i>Average Score, Number of Participants and Participants passed the Elementary School UASBN, and Percentage of Elementary School Graduation by Subdistricts in Tanah Datar Regency, 2022 .....</i>	169
4.1.19	Jumlah Guru SMP menurut Kecamatan dan Tugas di Kabupaten Tanah Datar, 2022/2023 <i>Number of Junior Secondary School Teachers by Subdistricts and responsibility in Tanah Datar Regency, 2022/2023 .....</i>	170
4.1.20	Jumlah Guru PNS SMP menurut Kecamatan dan Pendidikan yang Ditamatkan di Kabupaten Tanah Datar, 2022/2023 <i>Number of Junior Secondary School PNS Teachers by Subdistricts and Educational Attainment in Tanah Datar Regency, 2022/2023.....</i>	177
4.1.21	Rasio Siswa, Guru, Rombel dan Lokal SMP menurut Kecamatan di Kabupaten Tanah Datar, 2022/2023 <i>Ratio of Junior Secondary School Students to Teachers, Students to Classes, Classes to Classrooms and Teachers to Classes by Subdistricts in Tanah Datar Regency, 2022/2023.....</i>	
4.1.22	Jumlah Ruang Kelas SMP menurut Kecamatan dan Kondisi di Kabupaten Tanah Datar, 2022/2023 <i>Number of Junior Secondary School Classrooms by Subdistricts and Condition in Tanah Datar Regency, 2022/2023.....</i>	
4.1.23	Angka Mengulang Kelas dan Angka Putus Sekolah SMP menurut Kecamatan di Kabupaten Tanah Datar, 2022/2023 <i>Junior Secondary School Repetition Rate and Drop-Out Rate by Subdistricts in Tanah Datar Regency, 2022/2023.....</i>	183
4.1.24	Rata-Rata Nilai, Jumlah Peserta dan Peserta Lulus dalam UASBN, Persentase Kelulusan Siswa SMP Menurut Kecamatan di Kabupaten Tanah Datar, 2022/2023 <i>Average Score, Number of Participants and Percetage of Graduate Elementary Students by Subdistrict in Tanah Datar Regency, 2022/2023 .....</i>	184
<b>4.2</b>	<b>KESEHATAN</b>	
	<b>HEALTH</b>	
4.2.1	Jumlah Desa <sup>1</sup> /Kelurahan Yang Memiliki Sarana Kesehatan Menurut Kecamatan di Kabupaten Tanah Datar, 2019–2021 <i>Number of Villages<sup>1</sup>/Kelurahan Having Health Facilities by Subdistrict in Tanah Datar Regency, 2019–2021 .....</i>	185

4.2.2	Jumlah Tenaga Kesehatan Menurut Kecamatan di Kabupaten Tanah Datar, 2022 <i>Number of Health Human Resources by Subdistrict in Tanah Datar Regency, 2022.....</i>	191
4.2.3	Jumlah Rumah Sakit Umum, Rumah Sakit Khusus, dan Puskesmas Menurut Kecamatan di Kabupaten Tanah Datar, 2021 dan 2022 <i>Number of General Hospital, Specialized Hospital, and Public Health Center by Subdistrict in Tanah Datar Regency, 2021 and 2022.....</i>	194
4.2.4	Sarana dan Industri Kesehatan Menurut Kecamatan di Kabupaten Tanah Datar, 2022 <i>Health-related Facilities and Industries by Subdistrict in Tanah Datar Regency, 2022.....</i>	196
4.2.5	Ibu Hamil dan Kunjungan Ibu Hamil K4 Menurut Kecamatan di Kabupaten Tanah Datar, 2022 <i>Pregnant Women and K4 Maternal Visit by Subdistrict in Tanah Datar Regency, 2022.....</i>	197
4.2.6	Persalinan dan Persalinan yang Ditolong Tenaga Kesehatan Menurut Kecamatan di Kabupaten Tanah Datar, 2022 <i>Births Attended by Skilled Health Professionals by Subdistrict in Tanah Datar Regency, 2022 .....</i>	198
4.2.7	Bayi yang Diberi ASI Eksklusif Menurut Kecamatan di Kabupaten Tanah Datar, 2022 <i>Babies Exclusively Breastfed by Subdistrict in Tanah Datar Regency, 2022.....</i>	199
4.2.8	Kematian Bayi dan Kematian Ibu Maternal Menurut Kecamatan di Kabupaten Tanah Datar, 2022 <i>Infant Mortality and Maternal Deaths by Subdistrict in Tanah Datar Regency, 2022.....</i>	200
4.2.9	Kelahiran Bayi dan Jumlah Lahir Mati Menurut Kecamatan di Kabupaten Tanah Datar, 2022 <i>Infant Births and Number of Still Births by Subdistrict in Tanah Datar Regency, 2022.....</i>	201
4.2.10	Balita dan Balita dengan Gizi Buruk Menurut Kecamatan di Kabupaten Tanah Datar, 2022 <i>Child Malnutrition by Subdistrict in Tanah Datar Regency, 2022..</i>	202

4.2.11	Perkembangan Akseptor Aktif Keluarga Berencana Menurut Kecamatan di Kabupaten Tanah Datar, 2022 <i>Trend in Family Planning Active Participants by Subdistricts in Tanah Datar Regency, 2022</i> .....	203
4.2.12	Target dan Pencapaian Akseptor Baru KB Menurut Kecamatan di Kabupaten Tanah Datar, 2022 <i>Target and Realization of New Family Planning Participants by Subdistricts in Tanah Datar Regency, 2022</i> .....	205
4.2.13	Pencapaian Akseptor Baru KB Per Mix Kontrasepsi Menurut Kecamatan di Kabupaten Tanah Datar, 2022 <i>Realization of New Family Planning Participants by Subdistricts in Tanah Datar Regency, 2022</i> .....	206
4.2.14	Persentase Pencapaian Akseptor Baru KB Per Mix Kontrasepsi Menurut Kecamatan di Kabupaten Tanah Datar, 2022 <i>Target and Percentage of New Family Planning Participants Realizationn by Subdistricts in Tanah Datar Regency, 2022</i> .....	208
4.2.15	Sepuluh Penyakit Terbanyak IGD RSUD M.A. Hanafiah Batusangkar Kabupaten Tanah Datar, 2022 <i>Ten Most Common Medical Diagnoses at Batusangkar Public Hospital ER, 2022</i> .....	210
4.2.16	Sepuluh Penyakit Terbanyak Rawat Jalan RSUD M. A. Hanafiah Batusangkar Kabupaten Tanah Datar, 2022 <i>Ten Most Common Outpatient Medical Diagnoses at Batusangkar Public Hospital, 2022</i> .....	211
4.2.17	Sepuluh Penyakit Terbanyak Rawat Inap RSUD M.A. Hanafiah Batusangkar Kabupaten Tanah Datar, 2022 <i>Ten Most Common Inpatients Medical Diagnoses at Batusangkar Public Hospital, 2022</i> .....	212
4.2.18	Jumlah Pasien Rawat Inap RSUD M.A. Hanafiah Batusangkar Kabupaten Tanah Datar, 2022 <i>Total Inpatients Admission in Batusangkar Public Hospital, 2022</i> .....	213
4.2.19	Jumlah Pasien Rawat Inap Kebidanan RSUD Batusangkar Kabupaten Tanah Datar, 2022 <i>Total Midwivery Inpatients Admission in Batusangkar Public, 2022</i> .....	214

**4.3 AGAMA DAN SOSIAL LAINNYA**

**RELIGION AND OTHER SOCIAL AFFAIRS**

4.3.1	Jumlah Penduduk Menurut Kecamatan dan Agama yang Dianut di Kabupaten Tanah Datar, 2022 <i>Population by Subdistrict and Religion in Tanah Datar Regency, 2022</i>	215
4.3.2	Jumlah Tempat Peribadatan Menurut Kecamatan di Kabupaten Tanah Datar, 2022 <i>Number of Places of Worship by Subdistrict in Tanah Datar Regency, 2022</i>	216
4.3.3	Jumlah Desa <sup>1</sup> /Kelurahan yang Mengalami Bencana Alam <sup>2</sup> Menurut Kecamatan di Kabupaten Tanah Datar, 2019–2021 <i>Number of Villages<sup>1</sup>/Kelurahan that Had Natural Disaster<sup>2</sup> by Subdistrict in Tanah Datar Regency, 2019–2021</i>	217
4.3.4	Organisasi Rohani Remaja dan Tenaga Pembina Menurut Kecamatan dan Jenis Kelamin di Kabupaten Tanah Datar, 2022 <i>Islamic Teenage Organization Members and Mentors, by Subdistrict and Gender in Tanah Datar Regency, 2022</i>	
4.3.5	Peserta Qurban dan Penerima Qurban Menurut Kecamatan di Kabupaten Tanah Datar, 2022 <i>Qurban: Number of Participants and Recipients by Subdistrict in Tanah Datar Regency, 2022</i>	
4.3.6	Hewan Qurban Menurut Kecamatan dan Jenis di Kabupaten Tanah Datar, 2022 <i>Animal for Qurban Purposes, by Subdistrict and Kind in Tanah Datar Regency, 2022</i>	
4.3.7	Jemaah Haji Menurut Kecamatan dan Jenis Kelamin di Kabupaten Tanah Datar, 2022 <i>Hajj Pilgrims by Subdistrict and Gender in Tanah Datar Regency, 2022</i>	
4.3.8	Jemaah Haji Menurut Kecamatan dan Pendidikan di Kabupaten Tanah Datar, 2022 <i>Hajj Pilgrims by Subdistrict and Educational Attainment in Tanah Datar Regency, 2022</i>	
4.3.9	Jemaah Haji Menurut Kecamatan dan Jenis Pekerjaan di Kabupaten Tanah Datar, 2022	

Haji Pilgrims by Subdistrict and Occupation  
in Tanah Datar Regency, 2022

**4.4 KEMISKINAN**

**POVERTY**

4.4.1	Garis Kemiskinan, Jumlah, dan Persentase Penduduk Miskin di Kabupaten Tanah Datar, 2015–2022 <i>Poverty Line, Number, and Percentage of Poor People in Tanah Datar Regency, 2015–2022</i> .....	226
-------	--	-----

4.4.2	Indeks Kedalaman Kemiskinan dan Indeks Keparahan Kemiskinan di Kabupaten Tanah Datar, 2015–2022 <i>Poverty Gap Index and Poverty Severity Index in Tanah Datar Regency, 2015–2022</i> .....	227
-------	--	-----

**4.5 HUKUM**

**LAW**

4.5.1	Narapidana LP Batusangkar Asal Tanah Datar Menurut Jenis Kejahatan, 2022 <i>Batusangkar State Penitentiary, Number of Inmates from Local Communities by Offense Type, 2022</i> .....	228
-------	---	-----

4.5.2	Narapidana LP Batusangkar, 2022 <i>Batusangkar State Penitentiary, Total Number of Inmates, 2022</i> .....	229
-------	---	-----

4.5.3	Narapidana LP Batusangkar Asal Tanah Datar Menurut Lama Hukuman, 2022 <i>Batusangkar State Penitentiary, Number of Inmates from Local Communities by Sentence Length, 2022</i> .....	230
-------	---	-----

4.5.4	Narapidana dan Tahanan di LP Batusangkar Menurut Jenis Kejahatan, 2022 <i>Batusangkar State Penitentiary, Number of Prisoners and Inmates by Offense Type, 2022</i>
-------	--

4.5.5	Jumlah Perkara dan Terdakwa di Pengadilan Negeri Batusangkar, 2022 <i>Number of Batusangkar District Court, Total Cases Filed and Defendants, 2022</i>
-------	---

4.5.6	Jumlah Perkara dan Terdakwa di Pengadilan Negeri Batusangkar, 2022
-------	--

	Number of Batusangkar District Court, Total Cases Filed and Defendants, 2022	
4.5.7	Jumlah Perkara dan Terdakwa di Pengadilan Negeri Batusangkar, 2022 Number of Batusangkar District Court, Total Cases Filed and Defendants, 2022	
4.5.8	Perkembangan Perkara Perdata Permohonan yang Masuk & Diputus Pengadilan di Kabupaten Tanah Datar, 2022 Trend in Civil Cases Admissions and Settlement in Tanah Datar Regency, 2022	
4.5.9	Kecelakaan Lalulintas Menurut Jenis Korban di Kabupaten Tanah Datar, 2022 Traffic Accidents Reported, by Casualties in Tanah Datar Regency, 2022	
4.5.10	Tindak Pidana dan Pelanggaran di Kabupaten Tanah Datar, 2022.. Criminal Offenses and Violations Reported in Tanah Datar Regency, 2022	
4.5.11	Kecelakaan Lalulintas Menurut Penyelesaian di Kabupaten Tanah Datar, 2022 Traffic Accidents by Settlement in Tanah Datar Regency, 2022	
4.5.12	Pelanggaran Lalulintas dan Denda Terkumpul Menurut Bulan di Kabupaten Tanah Datar, 2022 Traffic Violations and Fine Paid by Month in Tanah Datar Regency, 2022	
4.5.13	Banyaknya Gangguan Keamanan Kamtibmas Lain di Kabupaten Tanah Datar, 2022 Number of Others Law Infriction in Tanah Datar Regency, 2022	
<b>4.6</b>	<b>SOSIAL LAINNYA</b>	
	<b>OTHERS</b>	
4.6.1	Banyaknya Pekerja dan Sarana Sosial menurut Kecamatan di Kabupaten Tanah Datar, 2022 <i>Number of Social Workers and Facilities by Subdistrict in Tanah Datar Regency, 2022</i> .....	243
4.6.2	Sarana Olahraga menurut Kecamatan di Kabupaten Tanah Datar, 2022 <i>Sport Facilities by Subdistrict in Tanah Datar Regency, 2022</i> .....	244

4.6.3	Jumlah Benda Cagar Budaya menurut Kecamatan di Kabupaten Tanah Datar, 2021-2022 <i>Number of Cultural Heritage Objects by Subdistrict in Tanah Datar Regency, 2021-2022</i> .....	245
<b>5.</b>	<b>PERTANIAN, KEHUTANAN, PETERNAKAN, DAN PERIKANAN/ AGRICULTURE, FORESTRY, LIVESTOCK, AND FISHERY</b>	
<b>5.1</b>	<b>HORTIKULTURA HORTICULTURE</b>	
5.1.1	Luas Panen Tanaman Sayuran Menurut Kecamatan dan Jenis Tanaman di Kabupaten Tanah Datar (ha), 2021 dan 2022 <sup>x</sup> <i>Harvested Area of Vegetables by Subdistrict and Kind of Plant in Tanah Datar Regency (ha), 2021 and 2022<sup>x</sup></i> .....	266
5.1.2	Produksi Tanaman Sayuran Menurut Kecamatan dan Jenis Tanaman di Kabupaten Tanah Datar (kuintal), 2021 dan 2022 <sup>x</sup> <i>Production of Vegetables by Subdistrict and Kind of Plant in Tanah Datar Regency (quintal), 2021 and 2022<sup>x</sup></i> .....	270
5.1.3	Luas Panen Tanaman Sayuran dan Buah-buahan Semusim Menurut Jenis Tanaman di Kabupaten Tanah Datar (ha), 2019-2022 <i>Harvested Area of Seasonal Vegetables and Fruits by Kind of Plant in Tanah Datar Regency (ha), 2019-2022</i> .....	274
5.1.4	Produksi Tanaman Sayuran dan Buah-buahan Semusim Menurut Jenis Tanaman di Kabupaten Tanah Datar (kuintal), 2019-2022 <i>Production of Seasonal Vegetables and Fruits by Kind of Plant in Tanah Datar Regency (quintal), 2019-2022</i> .....	276
5.1.5	Luas Panen Tanaman Biofarmaka Menurut Kecamatan dan Jenis Tanaman di Kabupaten Tanah Datar (m <sup>2</sup> ), 2021 dan 2022 <i>Harvested Area of Medicinal Plants by Subdistrict and Kind of Plant in Tanah Datar Regency (m<sup>2</sup>), 2021 and 2022</i> .....	278
5.1.6	Produksi Tanaman Biofarmaka Menurut Kecamatan dan Jenis Tanaman di Kabupaten Tanah Datar (kg), 2021 dan 2022 <i>Production of Medicinal Plants by Subdistrict and Kind of Plant in Tanah Datar Regency (kg), 2021 and 2022</i> .....	280
5.1.7	Luas Panen Tanaman Biofarmaka Menurut Jenis Tanaman di Kabupaten Tanah Datar (m <sup>2</sup> ), 2019-2022	

	Halaman Page
	<i>Harvested Area of Medicinal Plants by Kind of Plant in Tanah Datar Regency (m<sup>2</sup>), 2019–2022.....</i> 282
5.1.8	Produksi Tanaman Biofarmaka Menurut Jenis Tanaman di Kabupaten Tanah Datar (kg), 2019–2022 <i>Production of Medicinal Plants by Kind of Plant in Tanah Datar Regency (kg), 2019–2022 .....</i> 283
5.1.9	Luas Panen Tanaman Hias Menurut Kecamatan dan Jenis Tanaman di Kabupaten Tanah Datar (m <sup>2</sup> ), 2021 dan 2022 <sup>x</sup> <i>Harvested Area of Ornamental Plants by Subdistrict and Kind of Plant in Tanah Datar Regency (m<sup>2</sup>), 2021 and 2022<sup>x</sup>.....</i> 284
5.1.10	Produksi Tanaman Hias Menurut Kecamatan dan Jenis Tanaman di Kabupaten Tanah Datar (tangkai), 2021 dan 2022 <sup>x</sup> <i>Production of Ornamental Plants by Subdistrict and Kind of Plant in Tanah Datar Regency (stalks), 2021 and 2022<sup>x</sup>.....</i> 287
5.1.11	Luas Panen Tanaman Hias Menurut Jenis Tanaman di Kabupaten Tanah Datar (m <sup>2</sup> ), 2019–2022 <i>Harvested Area of Ornamental Plants by Kind of Plant in Tanah Datar Regency (m<sup>2</sup>), 2019–2022.....</i> 290
5.1.12	Produksi Tanaman Hias Menurut Jenis Tanaman di Kabupaten Tanah Datar (tangkai), 2019–2022 <i>Production of Ornamental Plants by Kind of Plant n Tanah Datar Regency (stalks), 2019–2022 .....</i> 291
5.1.13	Produksi Buah-buahan Menurut Kecamatan dan Jenis Tanaman di Kabupaten Tanah Datar (kuintal), 2021 dan 2022 <sup>x</sup> <i>Production of Fruits by Subdistrict and Kind of Plant in Tanah Datar Regency (kuintal), 2021 and 2022<sup>x</sup>.....</i> 292
5.1.14	Produksi Buah-Buahan dan Sayuran Tahunan Menurut Jenis Tanaman di Kabupaten Tanah Datar (kuintal), 2019–2022 <i>Production of Annual Fruits and Vegetables by Kind of Plant in Tanah Datar Regency (quintal), 2019–2022.....</i> 296
<b>5.2</b>	<b>PERKEBUNAN</b>
	<b>ESTATE CROPS</b>
5.2.1	Luas Panen, Produksi, dan Rata-Rata Produksi Per Hektar Kelapa Menurut Kecamatan di Kabupaten Tanah Datar, 2022



	Halaman Page
	<i>Harvested Area, Yield Rate, and Production of Coconut by Subdistrict in Tanah Datar Regency, 2022</i> ..... 298
5.2.2	Luas Panen, Produksi, dan Rata-Rata Produksi Per Hektar Karet Menurut Kecamatan di Kabupaten Tanah Datar, 2022 <i>Harvested Area, Yield Rate, and Production of Rubber by Subdistrict in Tanah Datar Regency, 2022</i> ..... 299
5.2.3	Luas Panen, Produksi, dan Rata-Rata Produksi Per Hektar Kopi Arabika Menurut Kecamatan di Kabupaten Tanah Datar, 2022 <i>Harvested Area, Yield Rate, and Production of Arabica Coffee by Subdistrict in Tanah Datar Regency, 2022</i> ..... 300
5.2.4	Luas Panen, Produksi, dan Rata-Rata Produksi Per Hektar Kakao Menurut Kecamatan di Kabupaten Tanah Datar, 2022 <i>Harvested Area, Yield Rate, and Production of Cocoa by Subdistrict in Tanah Datar Regency, 2022</i> ..... 301
5.2.5	Luas Panen, Produksi, dan Rata-Rata Produksi Per Hektar Tebu Menurut Kecamatan di Kabupaten Tanah Datar, 2022 <i>Harvested Area, Yield Rate, and Production of Sugar Cane by Subdistrict in Tanah Datar Regency, 2022</i> ..... 302
5.2.6	Luas Panen, Produksi, dan Rata-Rata Produksi Per Hektar Tembakau Menurut Kecamatan di Kabupaten Tanah Datar, 2022 <i>Harvested Area, Yield Rate, and Production of Tobacco by Subdistrict in Tanah Datar Regency, 2022</i> ..... 303
<b>5.3</b>	<b>TANAMAN PANGAN</b>
	<b>FOOD CROPS</b>
5.3.1	Luas Panen, Produksi, dan Rata-Rata Produksi Per Hektar Padi Menurut Kecamatan di Kabupaten Tanah Datar, 2022 <i>Harvested Area, Yield Rate, and Production of Paddy by Subdistrict in Tanah Datar Regency, 2022</i> ..... 304
5.3.2	Luas Panen, Produksi, dan Rata-Rata Produksi Per Hektar Jagung Menurut Kecamatan di Kabupaten Tanah Datar, 2022 <i>Harvested Area, Yield Rate and Production of Corn by Subdistrict in Tanah Datar Regency, 2022</i> ..... 305
5.3.3	Luas Panen, Produksi, dan Rata-Rata Produksi Per Hektar Ubi Kayu Menurut Kecamatan di Kabupaten Tanah Datar, 2022

	Halaman Page
	<i>Harvested Area, Yield Rate, and Production of Cassava by Subdistrict in Tanah Datar Regency, 2022</i> ..... 306
5.3.4	Luas Panen, Produksi, dan Rata-Rata Produksi Per Hektar Ubi Jalar Menurut Kecamatan di Kabupaten Tanah Datar, 2022 <i>Harvested Area, Yield Rate, and Production of Sweet Potatoes by Subdistrict in Tanah Datar Regency, 2022</i> ..... 307
5.3.5	Luas Panen, Produksi, dan Rata-Rata Produksi Per Hektar Kacang Tanah Menurut Kecamatan di Kabupaten Tanah Datar, 2022 <i>Harvested Area, Yield Rate, and Production of Peanuts by Subdistrict in Tanah Datar Regency, 2022</i> ..... 308
<b>5.4</b>	<b>PERIKANAN</b>
	<b>FISHERY</b>
5.4.1	Jumlah Nelayan/Petani Ikan Darat Menurut Jenis Usaha di Kabupaten Tanah Datar, 2022 <i>Inland Fish Farmers/Fisherman by Type of Employment in Tanah Datar Regency, 2022</i> ..... 309
5.4.2	Luas Areal, Produksi Benih Ikan Balai Benih Ikan, dan Perikanan Rakyat di Kabupaten Tanah Datar, 2022 <i>Areal and Production of Fish Seeds at State Fish Breeding Station, and Community Fish Farming in Tanah Datar Regency, 2022</i> ..... 310
5.4.3	Benih Ikan Air Tawar yang Disebar Menurut Jenis dan Kecamatan (ekor) di Kabupaten Tanah Datar, 2022 <i>Fish Seeds Released by Species and Subdistrict in Tanah Datar Regency, 2022</i> ..... 311
5.4.4	Luas Areal Perikanan Menurut Jenis (Ha) di Kabupaten Tanah Datar, 2022 <i>Fish-farming Area by Type (Ha) in Tanah Datar Regency, 2022</i> ..... 312
5.4.5	Luas dan Produksi Perikanan Air Tawar Menurut Kecamatan di Kabupaten Tanah Datar, 2022 <i>Area and Production of Inland Fish Farming by Subdistrict in Tanah Datar Regency, 2022</i> ..... 313
5.4.6	Perkembangan Produksi dan Harga Perikanan Air Tawar di Kabupaten Tanah Datar, 2022 <i>Trend of Inland Fish Farming, Production and Prices by Species in Tanah Datar Regency, 2022</i> ..... 314

5.4.7	Produksi Ikan Budidaya Menurut Tempat Usaha di Kabupaten Tanah Datar, 2022 <i>Fish Farming Production by Type of Fish Farming and Subdistrict in Tanah Datar Regency, 2022</i> .....	315
5.4.8	Jumlah dan Luas Kolam Perikanan Darat di Kabupaten Tanah Datar, 2022 <i>Inland Fish Farming, Area and Number in Tanah Datar Regency, 2022</i> .....	316
<b>6.</b>	<b>INDUSTRI, PERTAMBANGAN, DAN ENERGI/ INDUSTRY, MINING, AND ENERGY</b>	
6.1	Daya Terpasang, Produksi, dan Distribusi Listrik PT. PLN (Persero) pada Cabang/Ranting PLN Menurut Kecamatan di Kabupaten Tanah Datar, 2022 <i>Installed Electricity Power, Production, and Distribution of PT. PLN (Persero) at PLN Branch by Subdistrict in Tanah Datar Regency, 2022.</i>	324
6.2	Jumlah Pelanggan Listrik Menurut Kecamatan di Kabupaten Tanah Datar, 2018–2022 <i>Number of Electricity Customers by Subdistrict in Tanah Datar Regency, 2018–2022</i> .....	325
6.3	Nagari & Jorong Berlistrik Menurut Kecamatan di Kabupaten Tanah Datar, 2022 <i>Electrified Village and Jorong by Subdistrict in Tanah Datar Regency, 2022</i> .....	326
6.4	Jumlah Pelanggan dan Air yang Disalurkan Menurut Kecamatan di Kabupaten Tanah Datar, 2022 <i>Number of Customers and Distributed Water by Subdistrict in Tanah Datar Regency, 2022</i> .....	327
<b>7.</b>	<b>PARIWISATA/TOURISM</b>	
7.1	Jumlah Rumah Makan/Restoran Menurut Kecamatan di Kabupaten Tanah Datar, 2019–2022 <i>Number of Restaurants by Subdistrict in Tanah Datar Regency, 2019–2022</i> .....	338
7.2	Hotel dan Akomodasi, 2022 <i>Hotel and Accommodation, 2022</i> .....	339

7.3	Objek Wisata, Menurut Kecamatan, Jenis dan Lokasi, 2022 <i>Tourist Objects, by Subdistrict, Category and Location, 2022</i> .....	342
<b>8.</b>	<b>TRANSPORTASI DAN KOMUNIKASI/ TRANSPORTATION AND COMMUNICATION</b>	
<b>8.1</b>	<b>TRANSPORTASI TRANSPORTATION</b>	
8.1.1	Panjang Jalan (Km) Menurut Kecamatan, Status dan Jenis Permukaan, 2022 <i>Length of Road by Subdistrict, Status and Type of Surface Course, 2022</i>	370
8.1.2	Panjang Jalan Menurut Kondisi Jalan di Kabupaten Tanah Datar (km), 2020–2022 <i>Length of Roads by Condition of Roads in Tanah Datar Regency (km), 2020–2022</i> .....	373
8.1.3	Terminal dan Pelataran Parkir Angkutan Darat, 2022 <i>Public Transport Terminal and Parking Area, 2022</i> .....	376
8.1.4	Kendaraan Bermotor Wajib Uji, Jumlah per Tahun, Menurut Jenis Kendaraan, 2018-2022 Motor Vehicle Inspection, Number of Units per Year, by Type, 2018-2022	
8.1.5	Perkembangan Angkutan Penumpang Menurut Kategori di Kabupaten Tanah Datar, 2018-2022 Trend in Passenger Transport by Category in Tanah Datar Regency, 2018-2022	
8.1.6	Perkembangan Sarana Angkutan Umum, Jumlah Kendaraan, Menurut Kategori di Kabupaten Tanah Datar, 2018-2022 Trend in Public Transport, Number of Vehicles by Category in Tanah Datar Regency, 2018-2022	
8.1.7	Perkembangan Kinerja Angkutan Umum Menurut Kategori di Kabupaten Tanah Datar, 2018-2022 Trend in Public Transport Performance by Category in Tanah Datar Regency, 2018-2022	
8.1.8	Perkembangan Menara Telekomunikasi Seluler Menurut Pemilik Menara, 2018-2022 Trend in Cellular Telecommunication Towers According to Tower Owners, 2018-2022	

8.1.9	Perkembangan Menara Telekomunikasi Seluler Menurut Kecamatan, 2017-2022 Trend in Cellular Telecommunication Towers, by Subdistrict, 2017-2022	
<b>9.</b>	<b>PERBANKAN, KOPERASI, DAN HARGA-HARGA/BANKING, COOPERATIVE, AND PRICES</b>	
9.1	Jumlah Koperasi Aktif Menurut Kecamatan di Kabupaten Tanah Datar, 2019–2022 <i>Number of Active Cooperative by Subdistrict in Tanah Datar Regency, 2019–2022</i> .....	392
9.2	Jumlah Koperasi Menurut Jenis Koperasi dan Kecamatan di Kabupaten Tanah Datar, 2022 <i>Number of Cooperative by Kind of Cooperative and Subdistrict in Tanah Datar Regency, 2022</i> .....	393
9.3	Jumlah Anggota Koperasi Menurut Kecamatan di Kabupaten Tanah Datar, 2022 <i>Cooperative Enterprises, Number of Members by Subdistrict in Tanah Datar Regency, 2022</i> .....	394
9.4	Simpanan, Cadangan dan Dana-dana Koperasi, Menurut Jenis Koperasi di Kabupaten Tanah Datar per 31 Desember 2022 <i>Cooperative Enterprises, Savings, Reserved Fund and Other, by Type in Tanah Datar Regency per 31 December 2022</i> .....	395
9.5	Simpanan, Dana-dana, dan SHU Menurut Kecamatan di Kabupaten Tanah Datar, 2022 <i>Savings, Other and Profit Sharing by Subdistrict in Tanah Datar Regency, 2022</i> .....	396
9.6	Rata-Rata Harga Eceran 9 Bahan Pokok (Rp/ Komoditi) di Kabupaten Tanah Datar, 2022 <i>Retail Price of Nine Essential Commodities (Rupiahs Commodity) in Tanah Datar Regency, 2022</i> .....	397
9.7	Jumlah Kantor Bank Menurut Kelompok Bank di Kabupaten Tanah Datar, 2022 <i>Number of Bank by Bank Group in Tanah Datar Regency, 2022</i> .....	401
9.8	Jumlah Rekening dan Nominal Tabungan pada BPR (rupiah) di Kabupaten Tanah Datar, 2022	

	Halaman Page
	<i>Number of Accounts and Nominal Savings at BPR (rupiah) in Tanah Datar Regency, 2022.....</i> 402
9.9	<i>Pemupukan Dana oleh Masyarakat pada Bank di Kabupaten Tanah Datar, 2022 Total Amount of Money Deposited in Banks in Tanah Datar Regency, 2022.....</i> 403
<b>10.</b>	<b>PENGELUARAN PENDUDUK/POPULATION EXPENDITURE</b>
10.1	<i>Rata-rata Pengeluaran per Kapita Sebulan Menurut Kelompok Komoditas (rupiah) di Kabupaten Tanah Datar, 2021 dan 2022 Monthly Average Expenditure per Capita by Commodity Group (rupiahs) in Tanah Datar Regency, 2021 and 2022.....</i> 411
10.2	<i>Persentase Pengeluaran per Kapita Sebulan Menurut Kelompok Komoditas di Kabupaten Tanah Datar, 2021 dan 2022 Percentage of Monthly Expenditure per Capita by Commodity Group in Tanah Datar Regency, 2021 and 2022.....</i> 412
10.3	<i>Persentase Penduduk Menurut Golongan Pengeluaran Per Kapita Sebulan di Kabupaten Tanah Datar, 2022 Percentage of Population by Class of Monthly Expenditure per Capita in Tanah Datar Regency, 2022 .....</i> 413
10.4	<i>Rata-Rata Konsumsi Kalori per Kapita Sehari menurut Kelompok Komoditas Makanan dan Kelompok Pengeluaran (Kcal) di Kabupaten Tanah Datar, 2022 Average Daily Calorie Consumption per Capita by Food Commodity Group and Expenditure Group (Kcal) in Tanah Datar Regency, 2022 ...</i> 414
10.5	<i>Rata-Rata Konsumsi Protein per Kapita Sehari menurut Kelompok Komoditas Makanan dan Kelompok Pengeluaran (Gram), 2022 Average Daily Protein Consumption per Capita by Food Commodity Group and Expenditure Group (Gram), 2022.....</i> 415
<b>11.</b>	<b>PERDAGANGAN/TRADE</b>
	<i>Permits Issued by DPMP TSP-NAKER, 2022 .....</i> 422
	<i>Company Registration Certificate by Type of Company in Tanah Datar Regency, 2022.....</i> 423
11.1	<i>Jumlah Sarana Perdagangan Menurut Jenisnya di Kabupaten Tanah Datar, 2019–2022</i>

	Halaman Page
	<i>Number of Trading Facilities by Type of Facility in Tanah Datar Regency, 2019–2022</i> ..... 424
11.2	<i>Izin yang Dikeluarkan DPMPSTP-NAKER, 2022 Permits Issued by DPMPSTP-NAKER, 2022</i> ..... 425
11.3	<i>Nomor Induk Berusaha (NIB) Menurut Jenis Perusahaan di Kabupaten Tanah Datar, 2022 Company Registration Certificate by Type of Company in Tanah Datar Regency, 2022</i> ..... 430
<b>12.</b>	<b>SISTEM NERACA REGIONAL/SYSTEM OF REGIONAL ACCOUNTS</b>
12.1.	<i>Produk Domestik Regional Bruto Atas Dasar Harga Berlaku Menurut Lapangan Usaha di Kabupaten Tanah Datar (miliar rupiah), 2018–2022 Gross Regional Domestic Product at Current Market Prices by Industry in Tanah Datar Regency (billion rupiahs), 2018–2022</i> ..... 444
12.2	<i>Produk Domestik Regional Bruto Atas Dasar Harga Konstan 2010 Menurut Lapangan Usaha di Kabupaten Tanah Datar (miliar rupiah), 2018–2022 Gross Regional Domestic Product at 2010 Constant Market Prices by Industry in Tanah Datar Regency (billion rupiahs), 2018–2022</i> ..... 446
12.3	<i>Distribusi Persentase Produk Domestik Regional Bruto Atas Dasar Harga Berlaku Menurut Lapangan Usaha di Kabupaten Tanah Datar, 2018–2022 Percentage Distribution of Gross Regional Domestic Product at Current Market Prices by Industry in Tanah Datar Regency, 2018– 2022</i> ..... 448
12.4	<i>Laju Pertumbuhan Produk Domestik Regional Bruto Atas Dasar Harga Konstan 2010 Menurut Lapangan Usaha di Kabupaten Tanah Datar (persen), 2018–2022 Growth Rate of Gross Regional Domestic Product at 2010 Constant Market Prices by Industry in Tanah Datar Regency (percent), 2018– 2022</i> ..... 450
12.5	<i>Produk Domestik Regional Bruto Atas Dasar Harga Berlaku Menurut Jenis Pengeluaran di Kabupaten Tanah Datar (milliar rupiah), 2018–2022 Gross Regional Domestic Product at Current Market Prices by Type of Expenditure in Tanah Datar Regency (billion rupiahs), 2018–2022</i> ..... 452

12.6	Produk Domestik Regional Bruto Atas Dasar Harga Konstan 2010 Menurut Jenis Pengeluaran di Kabupaten Tanah Datar (milliar rupiah), 2018–2022 <i>Gross Regional Domestic Product at 2010 Constant Market Prices by Type of Expenditure in Tanah Datar Regency (billion rupiahs), 2018–2022</i> .....	453
<b>13.</b>	<b>PERBANDINGAN ANTAR KABUPATEN/ KOTA/ REGENCY/MUNICIPAL COMPARISON</b>	
13.1	Angka IPM Menurut Kabupaten/Kota, 2022 <i>Number of IPM by Regency/Municipality, 2022</i> .....	464
13.2	Jumlah Penduduk Menurut Kabupaten/Kota di Provinsi Sumatera Barat (ribu), 2018–2022 <i>Population by Regency/Municipality in Sumatera Barat Province (thousand), 2018–2022</i> .....	465
13.3	Laju Pertumbuhan Produk Domestik Regional Bruto Atas Dasar Harga Konstan 2010 Menurut Kabupaten/ Kota di Provinsi Sumatera Barat (persen), 2019–2022 <i>Rate of Growth of Gross Regional Domestic Products at 2010 Constant Market Prices by Regency/Municipality in Sumatera Barat Province (percent), 2019–2022</i> .....	466
13.4	Jumlah Penduduk Miskin Menurut Kabupaten/Kota di Provinsi Sumatera Barat (ribu), 2018–2022 <i>Number of Poor Population by Regency/Municipality in Sumatera Barat Province (thousand), 2018–2022</i> .....	467
13.5	Indeks Pembangunan Manusia Menurut Kabupaten/ Kota di Provinsi Sumatera Barat, 2018–2022 <i>Human Development Index by Regency/Municipality in Sumatera Barat Province, 2018–2022</i> .....	468
13.6	Angka Harapan Hidup (AHH) Menurut Kab/Kota di Provinsi Sumatera Barat, 2018–2022 <i>Life Expectancy at Birth by Regency/Municipality in Sumatera Barat Province, 2018–2022</i> .....	469
13.7	Angka Harapan Lama Sekolah Menurut Kab/ Kota di Provinsi Sumatera Barat, 2018–2022 <i>Expected Years of Schooling by Regency/Municipality in Sumatera Barat Province, 2018–2022</i> .....	470



13.8	Rata-Rata Lama Sekolah Menurut Kab/Kota di Provinsi Sumatera Barat, 2018–2022 <i>Mean Year of Schooling by Regency/Municipality in Sumatera Barat Province, 2018–2022 .....</i>	471
13.9	Pengeluaran Rata-rata Perkapita Sebulan Menurut Kab/Kota di Provinsi Sumatera Barat, 2018–2022 <i>Average Expenditure Per Capita Per Month Mean by Regency/ Municipality in Sumatera Barat Province, 2018–2022.....</i>	472

<https://tanahdatarkab.bps.go.id>

## DAFTAR GAMBAR/LIST OF FIGURES

		Halaman Page
1.1	Jarak dari Ibukota Kabupaten/Kota ke Ibukota Provinsi di Provinsi Sumatera Barat(km), 2022 <i>Distance between Regency/Municipality Capital and Province Capital in Sumatera Barat Province (km), 2022</i> .....	9
1.2	Pengamatan Suhu Rata-Rata dan Jumlah Curah Hujan Menurut Bulan di Stasiun Geofisika Padang Panjang, 2022	
2.1	Persentase Pegawai Negeri Sipil Menurut Tingkat Pendidikan di Kabupten Tanah Datar, 2022 <i>Percentage of Civil Servants by Educational Level in Tanah Datar Regency, 2022</i> .....	
2.2	Persentase Realisasi Dibagi Target Pendapatan Daerah di Kabupaten Tanah Datar, 2022	
3.1	Penduduk Menurut Kecamatan di Kabupaten Tanah Datar, 2022 <i>Population by Subdistrict in Tanah Datar Regency, 2022</i> .....	94
3.2	Penduduk Menurut Jenis Kegiatan Selama Seminggu yang Lalu di Kabupaten Tanah Datar,2022 <i>Population by Type of Activity During the Past Week in Tanah Datar District, 2022</i> .....	95
4.1	Jumlah Sekolah di Bawah Kementerian Pendidikan, Kebudayaan, Riset, dan Teknologi Menurut Kecamatan di Kabupaten Tanah Datar, 2022/2023 <i>Number of Schools Under The Ministry of Education, Culture, Research, and Technology by Subdistrict in Tanah Datar Regency, .....</i> 2022/2023 .....	124
4.2	Jumlah Tenaga Kesehatan Menurut Kecamatan di Kabupaten Tanah Datar, 2022 <i>Number of Health Human Resources by Subdistrict in Tanah Datar Regency, 2022</i> .....	125
5.1	Produksi Padi Menurut Kecamatan di Kabupaten Tanah Datar (ton), 2022 <i>Production of Paddy by Subdistrict in Tanah Datar Regency (ton), 2022</i> .....	264

5.2	Luas Perikanan Air Tawar Menurut Kecamatan di Kabupaten Tanah Datar, 2022 <i>Area of Inland fish Farming by Subdistrict in Tanah Datar Regency, 2022</i> .....	265
6.1	Jumlah Jorong Berlistrik Menurut Kecamatan di Kabupaten Tanah Datar, 2022 <i>Electrified Jorong by Subdistrict in Tanah Datar Regency, 2022</i> .....	322
6.2	Jumlah Pelanggan Air Menurut Kecamatan di Kabupaten Tanah Datar, 2022 <i>Number of Customers by Subdistrict in Tanah Datar Regency, 2022</i> .....	323
7.1	Jumlah Rumah Makan/Restoran Menurut Kecamatan di Kabupaten Tanah Datar, 2019–2022 <i>Number of Restaurants by Subdistrict in Tanah Datar Regency, 2019–2022</i>	
7.2	Jumlah Hotel dan Penginapan di Kabupaten Tanah Datar, 2022 <i>Number of Hotels and Inns in Tanah Datar Regency, 2022</i>	
8.1	Panjang Jalan (km) Menurut Kecamatan di Kabupaten Tanah Datar, 2022 <i>Length of Road by Subdistrict in Tanah Datar Regency, 2022</i> .....	368
8.2	Kendaraan Bermotor Wajib Uji Menurut Jenis Kendaraan di Kabupaten Tanah Datar, 2022 <i>Motor Vehicle Inspection by Type in Tanah Datar Regency, 2022</i> .....	369
9.1	Jumlah Koperasi Aktif Menurut Kecamatan di Kabupaten Tanah Datar, 2022 <i>Number of Active Cooperative by Subdistrict in Tanah Datar Regency (%) , 2022</i> .....	390
9.2	Jumlah Anggota KUD Menurut Kecamatan di Kabupaten Tanah Datar, 2022 <i>Cooperative Enterprises, Number of Members by Subdistrict in Tanah Datar Regency, 2022</i> .....	391
10.1	Rata-rata Pengeluaran per Kapita Sebulan Menurut Kelompok Komoditas (rupiah) di Kabupaten Tanah Datar, 2022 <i>Monthly Average Expenditure per Capita by Commodity</i> .....	410

	Halaman Page
	410
11.1	410
11.2	410
12.1	442
12.2	443
13.1	462
13.2	463



## PENJELASAN UMUM/EXPLANATORY NOTES

Tanda-tanda, satuan-satuan, dan lain-lainnya yang digunakan dalam publikasi ini adalah sebagai berikut:

*Symbols, measurement units, and acronyms which are used in this publication, are as follows:*

### 1. TANDA-TANDA/SYMBOLS

Data tidak tersedia/ <i>Data not available</i> .....	: ...
Tidak ada atau nol / <i>Null or zero</i> .....	: -
Data dapat diabaikan/ <i>Data negligible</i> .....	: 0
Tanda decimal/ <i>Decimal point</i> .....	: ,
Data tidak dapat ditampilkan/ <i>Not applicable</i> .....	: NA
Angka estimasi/ <i>Estimated figures</i> .....	: e
Angka diperbaiki/ <i>Revised figures</i> .....	: r
Angka sementara/ <i>Preliminary figures</i> .....	: x
Angka sangat sementara/ <i>Very preliminary figures</i> .....	: xx
Angka sangat sangat sementara/ <i>Very very preliminary figures</i> .....	: xxx

### 2. SATUAN/UNITS

barel/ <i>barrel</i> .....	: 158,99 liter/ <i>litres</i> = 1/6,2898 m <sup>3</sup>
hektar (ha)/ <i>hectare (ha)</i> .....	: 10 000 m <sup>2</sup>
kilometer (km)/ <i>kilometres (km)</i> .....	: 1 000 meter/ <i>meters (m)</i>
knot/ <i>knot</i> .....	: 1,8523 km/jam ( <i>km/hour</i> )
kuintal/ <i>quintal</i> .....	: 100 kg
KWh .....	: 1 000 Watt hour
MWh .....	: 1 000 KWh
liter (untuk beras)/ <i>litre (for rice)</i> .....	: 0,80 kg
MMSCF .....	: 1/35,3 m <sup>3</sup>
metrik ton (m.ton)/ <i>metric ton (m. ton)</i> .....	: 0,98421 long ton = 1 000 kg
ons/ <i>ounce</i> .....	: 28,31 gram/ <i>grams</i>
ton .....	: 1 000 kg

Satuan lain: buah, dus, butir, helai/lembar, kaleng, batang, pulsa, ton kilometer (ton-km), jam, menit, persen (%).

*Other units: unit, pack, pieces, sheet, tin, pulse, ton-kilometres(ton-km), hour, minute, percent (%).*

Perbedaan angka di belakang koma disebabkan oleh pembulatan angka.  
*The difference in decimal numbers is caused by rounding.*



## DAFTAR SINGKATAN/ LIST OF ABBREVIATIONS

SI	: Stasiun Iklim
SIMPK	: Stasiun Meteorologi Pertanian Khusus
t.t	: Tempat tidur
BCG	: Bacillus Calmette Guerin
DPT	: Difteri, Pertusis, Tetanus
TT	: Tetanus Toxoid
IOT	: Industri Obat Tradisional/ <i>Traditional Medicine Industry</i>
IKOT	: Industri Kecil Obat Tradisional/ <i>Traditional Medicine Small</i>
Alkes	: Alat kesehatan/ <i>Health Kits</i>
PKRT	: Perbekalan Kesehatan Rumah tangga/ <i>Household Health Logistics</i>
Kompl	: Komplemen/ <i>Complement</i>
IRTP	: Industri Pangan Produksi Rumah Tangga/ <i>Foods Home Industry</i>
PBF	: Pedagang Besar Farmasi/ <i>Pharmacy Whole-seller</i>
GFK	: Gudang Farmasi Kab/Kota/Regency/ <i>Municipality Pharmacy Warehouse</i>
RB	: Rumah Bersalin/ <i>Delivery House</i>
Pustu	: Puskesmas pembantu/ <i>Auxiliary Public Health Center</i>
BP	: Balai Pengobatan/ <i>Polyclinic</i>
TPS	: Tempat Pembuangan Sementara / <i>landfill</i>
Jamkesmas	: Jaminan kesehatan masyarakat miskin/ <i>Poor public health insurance</i>
PJKMU	: Program Jaminan Kesehatan Masyarakat Umum
SIUP	: Surat Ijin Usaha Perdagangan/ <i>Trading Permission Letter</i>
TDP	: Tanda Daftar Perusahaan/ <i>Company Registration Identity</i>
API	: Angka Pengenal Importir/ <i>Importer's Identity Number</i>





## Statistik Kunci, 2020–2022 Key Statistics, 2020–2022

Rincian/Description	Satuan/Unit	2020	2021	2022
(1)	(2)	(3)	(4)	(5)
<b>SOSIAL/SOCIAL</b>				
Penduduk <sup>1</sup> /Population <sup>1</sup>	juta/million			
Laju Pertumbuhan Penduduk <sup>1</sup> /Population Growth <sup>1</sup>	%			
Angka Harapan Hidup <sup>1-e</sup> /Life Expectancy Rate <sup>1</sup>	tahun/years			
Angka Melek Huruf Usia 15+/Literacy Rate Aged 15+	%			
Tingkat Partisipasi Angkatan Kerja -TPAK <sup>2,3</sup> Labour Force Participation Rate-LFPR <sup>2,3</sup>	%			
Tingkat Pengangguran Terbuka-TPT <sup>2,3</sup> Unemployment Rate-UR <sup>2,3</sup>	%			
Penduduk Miskin <sup>4</sup> /Poor People <sup>4</sup>	juta/million			
Persentase Penduduk Miskin <sup>4</sup> Percentage of Poor People <sup>4</sup>	%			
Indeks Pembangunan Manusia-IPM <sup>5</sup> Human Development Index <sup>5</sup>	—			
<b>EKONOMI/ECONOMIC</b>				
Produk Domestik Regional Bruto (PDRB) Harga Berlaku <sup>6</sup> Gross Regional Domestic Bruto (GRDP) at Current Price <sup>6</sup>	triliun rupiah trillion rupiahs			
Laju Pertumbuhan Ekonomi <sup>7</sup> /Economic Growth <sup>7</sup>	%			
PDRB Per Kapita Harga Berlaku <sup>6,8</sup> Per Capita of GRDP at Current Price <sup>6,8</sup>	juta rupiah million rupiahs			

Catatan/Notes: <sup>1</sup> Data 2019 hasil ..... Data 2020 hasil Hasil Sensus Penduduk (SP) 2020 (September). Data 2021 hasil ...../The 2019 data was the result of ..... The 2020 data was the result of 2020 Population Census (September). The 2021 data was the result of ....

<sup>2</sup> Kondisi Agustus/Condition at August

<sup>3</sup> Menggunakan penimbang hasil proyeksi penduduk Survei Penduduk Antar Sensus (SUPAS) 2015/Weighted by the population projection results of the Intercensal Population Survey (SUPAS) 2015

<sup>4</sup> Kondisi Maret/Condition at March

<sup>5</sup> Sejak tahun 2010, IPM dihitung dengan metode baru. Komponen IPM metode baru adalah angka harapan hidup saat lahir, harapan lama sekolah, rata-rata lama sekolah, dan pengeluaran per kapita/Since 2010, HDI was calculated using new method. New HDI component are life expectancy at birth, expected years of schooling, means years of schooling, and expenditure per capita

<sup>6</sup> Mulai tahun 2010 mengadopsi System of National Account 2008 (SNA 2008)/Since 2010 is in line with System of National Account 2008 (SNA 2008)

<sup>7</sup> Menggunakan tahun dasar 2010 (2010=100)/Using 2010 base year (2010=100)

<sup>8</sup> Menggunakan proyeksi penduduk berdasarkan hasil SP2010/Using population projection based on SP2010



BAB  
CHAPTER

1

# GEOGRAFI DAN IKLIM

## GEOGRAPHY AND CLIMATE

Luas Daerah Kabupaten  
Tanah Datar  
1.336,00 km<sup>2</sup>



Kabupaten  
Tanah Datar

2022



Stasiun Geofisika  
Padang Panjang

Suhu rata-rata  
setiap bulan di  
Kabupaten Tanah  
Datar tahun 2022  
ada pada rentang  
22,0–23,8 derajat  
celsius



**Durasi Penyinaran matahari tertinggi** pada tahun 2022 terjadi di **Bulan Maret** dengan rata-rata harian penyinaran matahari selama 5 jam

Bulan dengan **jumlah curah hujan tertinggi** pada tahun 2022 adalah **Bulan Oktober** dengan curah hujan 593,4 mm





**PENJELASAN TEKNIS**

1. Secara astronomis, Kabupaten Tanah Datar terletak antara  $00^{\circ} 17'$  dan  $00^{\circ} 39'$  Lintang Selatan dan antara  $100^{\circ} 19'$ – $100^{\circ} 51'$  Bujur Timur.
2. Berdasarkan posisi geografisnya, Kabupaten Tanah Datar memiliki batas-batas: Utara – Kabupaten Agam, dan Kabupaten Lima Puluh Kota; Selatan – Kabupaten Solok; Barat – Kabupaten Padang Pariaman; Timur – Kabupaten Sijunjung dan Kota Sawahlunto.
3. Kabupaten Tanah Datar terdiri dari 14 kecamatan yaitu Kecamatan X Koto, Kecamatan Batipuh, Kecamatan Batipuh Selatan, Kecamatan Pariangan, Kecamatan Rambatan, Kecamatan Lima Kaum, Kecamatan Padang Ganting, Kecamatan Lintau Buo, Kecamatan Lintau Buo Utara, Kecamatan Sungayang, Kecamatan Sungai Tarab, Kecamatan Salimpaung, Kecamatan Tanjung Baru.
4. Kecamatan adalah satuan wilayah administratif pemerintahan yang merupakan wilayah kerja perangkat pemerintah dalam menyelenggarakan tugas pemerintahan umum, yang langsung dibawah Bupati dan membawahi beberapa nagari. Pembentukan kecamatan

**TECHNICAL NOTES**

1. *Astronomically, Tanah Datar is located between  $00^{\circ} 17'$  and  $00^{\circ} 39'$  South Latitude and between  $100^{\circ} 19'$ - $100^{\circ} 51'$  East Longitude.*
2. *In terms of geographic position, Tanah Datar Regency has boundaries as follows: North – Agam Regency and Lima Puluh Kota Regency; South – Solok Regency; West – Padang Pariaman Regency; East – Sijunjung Regency and Sawahlunto city.*
3. *Tanah Datar Regency has 14 subdistrict consist X Koto Subdistrict, Batipuh Subdistrict, Batipuh Selatan Subdistrict, Pariangan Subdistrict, Rambatan Subdistrict, Lima Kaum Subdistrict, Padang Ganting Subdistrict, Lintau Buo Subdistrict, Lintau Buo Utara Subdistrict, Sungayang Subdistrict, Sungai Tarab Subdistrict, Salimpaung Subdistrict, Tanjung Baru Subdistrict.*
4. *Kecamatan is the administrative unit of government which is the working area of the governmental apparatus in carrying out the general government task, which is directly under the Regent and oversees some nagari. Kecamatan formation is established by local regulations.*

ditetapkan dengan peraturan daerah.

5. Desa adalah satuan wilayah yang ditempati oleh sejumlah penduduk sebagai suatu kesatuan masyarakat, termasuk didalamnya kesatuan masyarakat hukum yang memiliki kewenangan untuk mengatur dan mengurus kepentingan masyarakat setempat berdasarkan asal-usul dan adat istiadat setempat yang diakui oleh sistem pemerintahan nasional dan berada di daerah kabupaten. (UU No.32 tahun 2004).
  6. Khusus di Provinsi Sumatera Barat, menurut Peraturan Daerah Provinsi Sumatera Barat Nomor 9 Tahun 2000 Tentang Pemerintahan Nagari bahwa sistem Pemerintahan Nagari dipandang efektif guna menciptakan ketahanan agama dan budaya. Berdasarkan tradisi dan sosial budaya masyarakat Sumatera Barat yang demokratis dan aspiratif serta dalam rangka tercapainya kemandirian, peran serta dan kreatifitas masyarakat, yang selama ini dipinggirkan dan diabaikan.
  7. Nagari adalah kesatuan masyarakat hukum adat dalam daerah Provinsi Sumatera Barat yang terdiri dari himpunan beberapa suku yang mempunyai
5. *The village is a unit of territory occupied by a number of residents as a community entity, including a legal community that has the authority to organize and manage the interests of the local community based on local origins and customs that are recognized by the national government system and located in the district.*
  6. *Particularly in West Sumatera Province, according to the West Sumatera Provincial Regulation No. 9 of 2000 on the Nagari Government that Nagari Governance system is effective in order to create the resilience of Religion and culture. Based on the tradition and social culture of West Sumatera society, Democratic and aspirational as well as in achieving self-reliance, community participation and creativity, which has been marginalized and ignored.*
  7. *Nagari is a unitary customary law community in the province of West Sumatera province consisting of a set of several tribes that have a certain area boundaries, have*

wilayah yang tertentu batas-batasnya, mempunyai kekayaan sendiri, berhak mengatur dan mengurus rumah tangganya sendiri dan memiliki pimpinan pemerintahannya.

*their own wealth, have the right to regulate and take care of their own household and have the leadership of his government.*

8. Tipe Nagari adalah klasifikasi nagari yang dibagi menjadi daerah perdesaan (D) dan daerah perkotaan (K) yang disesuaikan dengan keadaan dan kategori yang ada.
  9. Satuan Lingkungan Setempat (SLS) adalah suatu lingkungan setempat di bawah nagari. Istilah SLS biasanya berbeda antar daerah, seperti: dusun, lingkungan, dan jorong ataupun lorong. Batas SLS adalah berupa batas alam maupun buatan, tetapi ada juga yang berupa dinding, rumah atau tanah kosong.
  10. Dusun/Lingkungan/Jorong/Lorong adalah bagian wilayah dalam suatu nagari yang merupakan lingkungan kerja pelaksana pemerintah nagari yang dibentuk berdasarkan Peraturan Pemerintah Nomor 5 Tahun 1981 tentang pembentukan dusun dalam desa dan lingkungan dalam kelurahan. Syarat-syarat pembentukannya harus memperhatikan faktor jumlah penduduk, luas wilayah, letak, prasarana, dan sarana serta kondisi kemampuan ekonomi
8. *Nagari type is a nagari classification divided into rural areas (D) and urban areas (K) adapted to existing circumstances and categories*
  9. *The Local Environmental Unit (SLS) is a local neighborhood under the nagari. The term SLS usually differs across regions, such as: hamlet, neighborhood, and jorong or aisle. Limit SLS is a natural or artificial boundary, but there is also a wall, house or vacant land.*
  10. *Dusun / Lingkungan / Jorong / Lorong is part of the territory within a nagari which is the working environment of the nagari government executor established based on Government Regulation No. 5/1981 on the formation of hamlets within the village and neighborhood in the kelurahan. The terms of its formation should consider the factors of population, area, location, infrastructure, and facilities and conditions of economic capacity of the community.*



masyarakat.

11. Curah hujan adalah jumlah air yang jatuh di permukaan tanah datar selama periode tertentu yang diukur dengan satuan tinggi (mm) di atas permukaan horizontal.
11. *Rainfall is the amount of water that falls on the surface of the flat ground for a certain period measured by unit height (mm) above the horizontal surface. There are several types of Cloud to Ground (CG) lightning propagation in general,*
12. Terdapat beberapa jenis perambatan sambaran petir Cloud to Ground (CG), umumnya terdapat 4 kategori, yaitu sambaran ke bawah bermuatan negatif, sambaran ke atas bermuatan negatif, sambaran ke bawah bermuatan positif, dan sambaran ke atas bermuatan positif. Petir CG negatif (-) lebih umum daripada CG positif (+), karena awan biasanya bermuatan negatif dibagian dasar awan dekat dengan permukaan tanah, dan muatan positif berada dibagian atas.
12. *There are 4 categories: negatively charged downstairs, negative negatively charged, positively charged downstrokes, and positively charged upward strokes. The negative CG (-) lightning is more common than positive CG (+), since clouds are usually negatively charged in the cloud bottom near the ground, and the positive charge is at the top. accumsan et iusto odio dignissim qui blandit praesent luptatum zzril delenit augue dui dolore te feugait nulla facilisi.*

**ULASAN**

Kabupaten Tanah Datar adalah salah satu kabupaten di Provinsi Sumatera Barat yang dikenal sebagai “Luhak Nan Tuo” terletak pada 00° 17’ LS – 00° 39’ LS 100° 19’ BT – 100° 51’ BT.

Kabupaten Tanah Datar mempunyai luas wilayah 1.336 km<sup>2</sup>, terdiri dari 14 Kecamatan dan 75 Nagari (setingkat kelurahan di wilayah kota). Dilihat dari luas wilayah, kecamatan dengan luas wilayah terkecil adalah Kecamatan Tanjung Baru dengan luas 43,14 km<sup>2</sup>. Sedangkan kecamatan dengan wilayah paling luas adalah Kecamatan Lintau Buo Utara, yakni 204,31 km<sup>2</sup>, kemudian diikuti Kecamatan X Koto yang luasnya 152,02 km<sup>2</sup>.

Secara geografi wilayah Kabupaten Tanah Datar berada di sekitar kaki Gunung Merapi, Gunung Singgalang, dan Gunung Sago, serta diperkaya pula dengan 5 sungai. Danau Singkarak yang cukup luas sebagian diantaranya merupakan wilayah Kabupaten Tanah Datar yakni terletak di Kecamatan Batipuh Selatan dan Rambatan.

Diantara seluruh kecamatan yang ada, tiga kecamatan terletak pada ketinggian antara 700 s.d. 1.000 m di atas permukaan laut, yaitu Kecamatan X Koto, Salimpaung, dan Tanjung

**DESCRIPTION**

*Tanah Datar Regency, also known as Luhak Nan Tuo, is situated in West Sumatera Province, Indonesia, spanning in latitude from 00 degrees 17 minutes to 00 degrees 19 minutes S, In longitude, it spans from 100 degrees 19 minutes to 100 degrees 51 minutes E.*

*Tanah Datar Regency has an area of 1,336 km<sup>2</sup>, which is divided into 14 districts or subdistrict and 75 nagari or village. Nagari is a local government unit also known as kelurahan in other regions/cities in Indonesia. Tanjung Baru Subdistrict has the smallest area of 43.14 km<sup>2</sup>, whereas Lintau Buo Utara Subdistrict has the largest area of 204.31 km<sup>2</sup>. The second largest area is X Koto Subdistrict (152.02 km<sup>2</sup>).*

*The area of Tanah Datar Regency is surrounded by Mt. Marapi, Mt. Singgalang, and Mt. Sago, and also have 5 rivers. The infamous Singkarak Lake, one of the largest lake in Indonesia which shares its administration to both Tanah Datar Regency and Solok Regency.*

*The geography of Tanah Datar Regency shows that there are three subdistricts located at an elevation between 700 and 1,000 m above sea level (Subdistricts of X Koto, Salimpaung, and*

Baru. Sementara itu empat Kecamatan lainnya, yaitu Kecamatan Lima Kaum, Tanjung Emas, Padang Ganting, dan Sungai Tarab terletak pada ketinggian 450 s.d. 550 m dari permukaan laut Sedangkan 7 Kecamatan lagi terletak pada ketinggian yang bervariasi, misalnya Kecamatan Lintau Buo yang terletak pada ketinggian antara 200 s.d. 750 m dari permukaan laut.

Ibukota Kabupaten Tanah Datar berada di Batusangkar, uniknya Kota Batusangkar ini berada pada perbatasan tiga kecamatan, yaitu Kecamatan Lima Kaum, Kecamatan Tanjung Emas, dan Kecamatan Sungai Tarab. Sedangkan pusat pemerintahan berada di Kecamatan Tanjung Emas atau tepatnya di Nagari Pagaruyung.

Kota Batusangkar lebih dikenal sebagai kota budaya, karena di Kabupaten Tanah Datar terdapat banyak peninggalan dan prasasti terutama peninggalan Istana Basa Pagaruyung yang merupakan pusat Kerajaan Minangkabau.

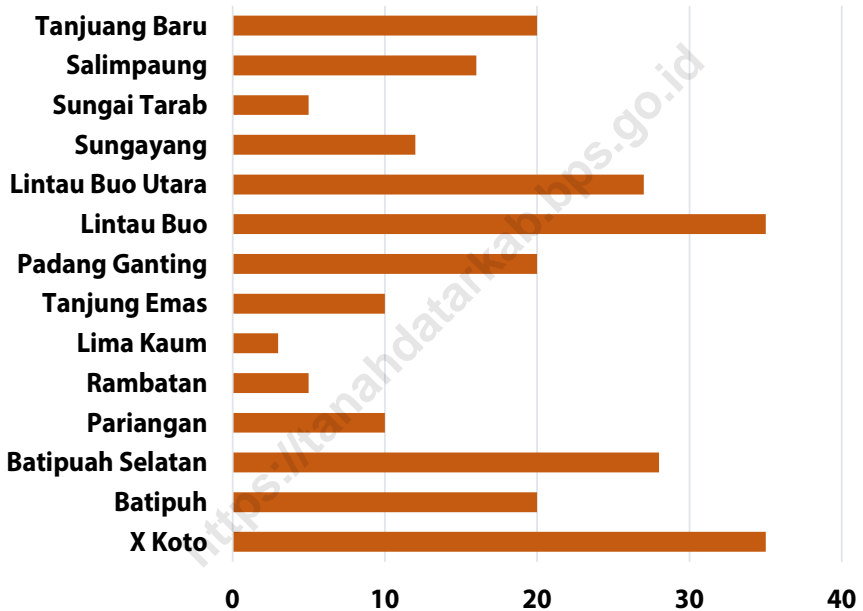
*Tanjung Baru), four subdistricts located at an elevation between 450 and 550 m above sea level (Subdistrict of Lima Kaum, Tanjung Emas, Padang Ganting, and Sungai Tarab), and the other seven subdistricts located at an elevation between 200 and 750 m above sea level.*

*The capital city of Tanah Datar Regency is Batusangkar, which consists of three subdistrict, i.e. Subdistrict of Lima Kaum, Tanjung Emas, and Sungai Tarab, Nagari Pagaruyung of Tanjung Emas Subdistrict serves as government administrative center of Tanah Datar Regency.*

*Batusangkar is widely known as a cultural city since there are many historic sites and monuments found in the region. The most important one is Istana Basa Pagaruyung that served as the center of The Kingdom of Minangkabau.*

**Gambar** 1.1  
**Figures**

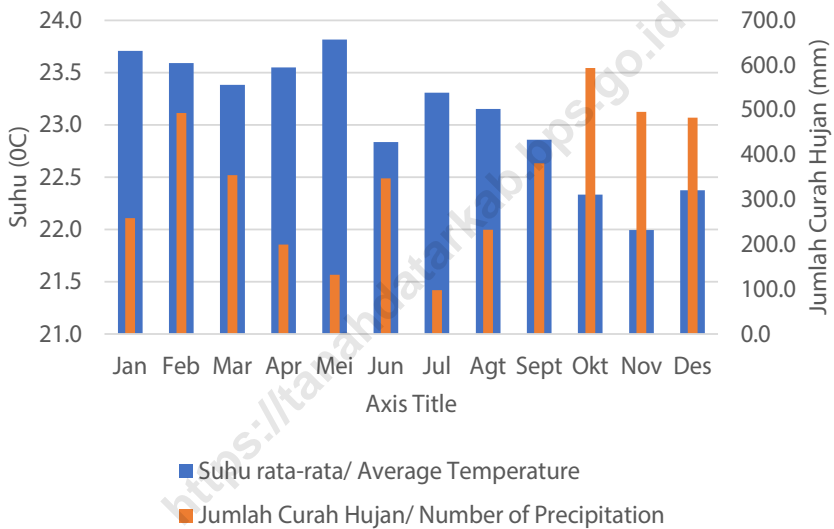
**Jarak dari Ibukota Kabupaten/Kota ke Ibukota Provinsi di Provinsi Sumatera Barat(km), 2022**  
*Distance between Regency/Municipality Capital and Province Capital in Sumatera Barat Province (km), 2022*



Sumber/Source: BPS Kabupaten Tanah Datar/BPS-Statistics of Tanah Datar Regency

**Gambar** 1.2  
**Figures**

**Pengamatan Suhu Rata-Rata dan Jumlah Curah Hujan Menurut Bulan di Stasiun Geofisika Padang Panjang, 2022**  
**Observation of Average Temperature and Number of Precipitation By Months at Padang Panjang Geophysical Station, 2022**



Sumber/Source: Badan Meteorologi, Klimatologi, dan Geofisika/Meteorological, Climatological, and Geophysical Agency

## 1.1 KEADAAN GEOGRAFI GEOGRAPHY CONDITION

**Tabel** 1.1.2 **Kondisi Geografis Umum Kabupaten Tanah Datar, 2022**  
**Table** 1.1.2 **Tanah Datar Regency Geography, 2022**

	Rincian Details
	(1)
Letak astronomis <i>Astronomical position</i>	00° 17' LS – 00° 39' LS 100° 19' BT – 100° 51' BT
Batas-batas Daerah/ <i>Borders</i>	
-Sebelah Utara / <i>North</i>	Kabupaten Agam dan 50 Kota
-Sebelah Selatan / <i>South</i>	Kabupaten Solok
-Sebelah Barat / <i>West</i>	Kabupaten Padang Pariaman
-Sebelah Timur / <i>East</i>	Kota Sawahlunto & Kab. Sijunjung
Ketinggian dari Permukaan Laut <i>Elevation</i>	200 – 1 000 mdpl
Luas Daerah / <i>Area</i>	1 336,00 Km <sup>2</sup>
Rata-rata Hari Hujan <i>Average Number of Days of Rain</i>	14,89 Hari/Bulan
Rata-Rata Curah Hujan <i>Average Rainfall</i>	192,66 mm <sup>3</sup> /Bulan
Jumlah Gunung <i>Number of Mountains</i>	3
Jumlah Sungai <i>Number of Rivers</i>	5
Jumlah Danau <i>Number of Lakes</i>	1
Panjang Jalan Nasional <i>National Roads</i>	39,1 Km
Panjang Jalan Provinsi <i>Provincial Roads</i>	155,03 Km
Panjang Jalan Kabupaten <i>District Roads</i>	1503,22 Km

Sumber/*Source*: BPS Kabupaten Tanah Datar/*BPS-Statistics of Tanah Datar Regency*

**Tabel**  
**Table** 1.1.2**Luas Daerah dan Jumlah Pulau Menurut Kecamatan di Kabupaten Tanah Datar, 2022**  
**Total Area and Number of Islands by Subdistrict in Tanah Datar Regency, 2022**

Kecamatan Subdistrict	Ibukota Kecamatan Capital of Subdistrict	Luas Total Area (km <sup>2</sup> /sq.km)	Persentase terhadap Luas Kabupaten/Kota Percentage to Regency/ Municipal Area
(1)	(2)	(3)	(4)
X Koto	Pasa Rabaa	152,02	11,38
Batipuh	Kubu Karambia	144,26	10,80
Batipuah Selatan	Sumpur	82,73	6,19
Pariangan	Simabur	76,43	5,72
Rambatan	Rambatan	129,15	9,67
Lima Kaum	Limo Kaum	50,00	3,74
Tanjung Emas	Saruaso	112,05	8,39
Padang Ganting	Padang Ganting	83,05	6,25
Lintau Buo	Buo	4,51	4,51
Lintau Buo Utara	Balai Tengah	15,29	15,29
Sungayang	Sungayang	4,90	4,90
Sungai Tarab	Sungai Tarab	5,38	5,38
Salimpaung	Tabek Patah	4,56	4,56
Tanjuang Baru	Tanjuang Alam	3,23	3,23
<b>Tanah Datar</b>		<b>1 336,00</b>	<b>100</b>

Sumber/Source: BPS Kabupaten Tanah Datar/BPS-Statistics of Tanah Datar Regency

**Tabel**  
**Table** 1.1.3

**Tinggi Wilayah dan Jarak ke Ibukota Kabupaten/Kota Menurut Kecamatan di Kabupaten Tanah Datar, 2022**  
**Altitude and Distance to the Capital of Regency/ Municipality by Subdistrict in Tanah Datar Regency, 2022**

Kecamatan Subdistrict	Tinggi Wilayah (mdpl) Altitude (m a.s.l)		Jarak ke Ibukota Kabupaten/Kota (km) Distance to the Capital of Regency/ Municipality (km)
	Terendah Lowest	Tertinggi Highest	
(1)	(2)	(3)	(4)
X Koto	700	1 000	35
Batipuh	500	850	20
Batipuah Selatan	500	850	28
Pariangan	500	800	10
Rambatan	600	700	5
Lima Kaum	450	550	3
Tanjung Emas	450	550	10
Padang Ganting	450	550	20
Lintau Buo	200	750	35
Lintau Buo Utara	200	750	27
Sungayang	400	750	12
Sungai Tarab	450	450	5
Salimpaung	750	1 000	16
Tanjung Baru	750	1 000	20

Sumber/Source: BPS Kabupaten Tanah Datar/BPS-Statistics of Tanah Datar Regency



**Tabel**  
**Table** 1.1.4**Letak Astronomis Kecamatan-Kecamatan di Kabupaten Tanah Datar, 2022**  
**Astronomical Position of each Subdistrict, 2022**

<b>Kecamatan Subdistrict</b>	<b>Bujur Timur East Longitude</b>	<b>Lintang Selatan South Latitude</b>
	(2)	(3)
X Koto	100° 18' 39" - 100° 26' 59"	0° 23' 38" - 0° 33' 54"
Batipuh	100° 22' 32" - 100° 30' 00"	0° 23' 38" - 0° 34' 25"
Batipuah Selatan	100° 22' 36" - 100° 31' 44"	0° 29' 38" - 0° 35' 30"
Pariangan	100° 28' 00" - 100° 41' 35"	0° 23' 35" - 0° 30' 40"
Rambatan	100° 30' 52" - 100° 37' 20"	0° 28' 16" - 0° 38' 25"
Lima Kaum	100° 28' 19" - 100° 37' 24"	0° 26' 42" - 0° 31' 01"
Tanjung Emas	100° 35' 43" - 100° 44' 02"	0° 26' 49" - 0° 33' 31"
Padang Ganting	100° 37' 49" - 100° 47' 00"	0° 28' 23" - 0° 34' 29"
Lintau Buo	100° 43' 42" - 100° 50' 24"	0° 26' 13" - 0° 33' 59"
Lintau Buo Utara	100° 38' 54" - 100° 50' 56"	0° 20' 21" - 0° 28' 07"
Sungayang	100° 34' 41" - 100° 40' 31"	0° 21' 16" - 0° 26' 24"
Sungai Tarab	100° 28' 26" - 100° 36' 03"	0° 22' 08" - 0° 27' 18"
Salimpaung	100° 28' 52" - 100° 36' 09"	0° 19' 00" - 0° 25' 12"
Tanjuang Baru	100° 28' 52" - 100° 35' 17"	0° 17' 35" - 0° 21' 51"

Sumber/Source: BPS Kabupaten Tanah Datar/BPS-Statistics of Tanah Datar Regency

**Tabel**  
**Table** 1.1.5

**Batas-Batas Wilayah Menurut Kecamatan, 2022**  
**District borders by Subdistrict, 2022**

Kecamatan Subdistrict	Sebelah			
	Utara/North	Selatan/South	Timur/East	Barat/West
	(2)	(3)	(4)	(5)
X Koto	Kab. Agam	Kota Padang Panjang	Batipuh	Kab. Padang Pariaman
Batipuh	Kab. Agam	Batipuah Selatan	Pariangan	X Koto
Batipuah Selatan	Batipuh	Kab. Solok	Rambatan	Kab. Padang Pariaman
Pariangan	Sungai Tarab	Rambatan	Lima Kaum	Batipuh
Rambatan	Pariangan	Kab. Solok	Tanjung Emas	Batipuh
Lima Kaum	Sungai Tarab	Rambatan	Tanjung Emas	Pariangan
Tanjung Emas	Sungayang	Padang Ganting	Lintau Buo	Lima Kaum
Padang Ganting	Tanjung Emas	Sawahlunto	Lintau Buo	Rambatan
Lintau Buo	L. Buo Utara	Sawahlunto	Sijunjung	Padang Ganting
Lintau Buo Utara	Kab. 50 Kota	Lintau Buo	Sijunjung	Sungayang, Tj Emas
Sungayang	Kab. 50 Kota	Tanjung Emas	L. Buo Utara	Salimpaung
Sungai Tarab	Salimpaung	Lima Kaum	Sungayang	Pariangan, Kab. Agam
Salimpaung	Tanjung Baru	Sungai Tarab	Sungayang	Kab. Agam
Tanjung Baru	Kab. Agam	Salimpaung	Kab. 50 Kota	Kab. Agam

Sumber/Source: BPS Kabupaten Tanah Datar/BPS-Statistics of Tanah Datar Regency

## 1.2 KEADAAN IKLIM CLIMATE CONDITION

**Tabel** 1.2.1 **Pengamatan Unsur Iklim Menurut Bulan di Stasiun Geofisika Padang Panjang, 2022**  
**Table** 1.2.1 **Observation of Climate Elements By Months at Padang Panjang Geophysical Station, 2022**

Bulan Month	Suhu/Temperature (°C)			Kelembaban/Humidity (%)		
	Minimum	Rata-rata Average	Maksimum Maximum	Minimum	Rata-rata Average	Maksimum Maximum
(1)	(2)	(3)	(4)	(5)	(6)	(7)
Januari/January	18,0	23,7	29,8	57,0	84,4	100,0
Februari/February	17,0	23,6	29,2	54,0	81,8	98,0
Maret/March	15,2	23,4	29,4	49,0	84,7	98,0
April/April	15,2	23,5	29,0	53,0	86,9	98,0
Mei/May	16,0	23,8	30,0	51,0	84,9	100,0
Juni/June	16,6	22,8	31,2	59,0	87,6	100,0
Juli/July	16,4	23,3	28,4	56,0	85,0	100,0
Agustus/August	15,0	23,2	28,8	60,0	85,1	100,0
September/September	15,0	22,9	29,4	61,0	86,1	100,0
Oktober/October	15,0	22,3	28,8	66,0	89,5	100,0
November/November	16,0	22,0	29,0	70,0	91,8	100,0
Desember/December	17,8	22,4	29,8	61,0	89,0	100,0

Lanjutan Tabel/*Continued Table 1.2.1*

Bulan Month	Kecepatan Angin (m/det) Wind Velocity (m/sec)			Tekanan Udara/Atmospheric Pressure (mbar)		
	Minimum	Rata-rata Average	Maksimum Maximum	Minimum	Rata-rata Average	Maksimum Maximum
(1)	(8)	(9)	(10)	(11)	(12)	(13)
Januari/January	0,0	4,3	13,0	923,3	930,6	933,5
Februari/February	0,0	4,1	14,0	925,3	929,8	934,0
Maret/March	0,0	3,9	14,0	925,7	929,9	933,9
April/April	0,0	3,5	11,0	926,2	929,8	934,2
Mei/May	0,0	3,7	11,0	926,3	929,7	934,3
Juni/June	0,0	3,6	16,0	926,7	930,1	939,0
Juli/July	0,0	3,8	12,0	926,5	929,5	939,9
Agustus/August	0,0	2,9	12,0	920,7	929,8	932,5
September/September	0,0	2,1	9,0	927,1	930,9	934,4
Oktober/October	0,0	2,7	15,0	926,9	930,7	936,2
November/November	0,0	3,6	12,0	926,9	930,3	934,7
Desember/December	0,0	3,9	19,0	924,9	929,6	935,0

Lanjutan Tabel/*Continued Table 1.2.1*

Bulan Month	Jumlah Curah Hujan Number of Precipitation (mm)	Jumlah Hari Hujan (hari) Number of Rainy Days (day)	Penyinaran Matahari (jam) Duration of Sunshine (hour)
(1)	(14)	(15)	(16)
Januari/January	258,8	16	4,0
Februari/February	492,9	13	4,1
Maret/March	354,8	16	5,0
April/April	199,5	16	2,6
Mei/May	132,2	12	4,0
Juni/June	347,4	19	3,2
Juli/July	97,8	8	3,8
Agustus/August	233,0	13	3,2
September/September	381,1	19	2,8
Oktober/October	593,4	25	2,4
November/November	495,4	23	1,1
Desember/December	483,0	22	2,4

Catatan/Note: *Calm* adalah kecepatan angin mendekati nol/*Calm is wind velocity close to zero*

Sumber/Source: Badan Meteorologi, Klimatologi, dan Geofisika/*Meteorological, Climatological, and Geophysical Agency*

### WILAYAH ADMINISTRASI KABUPATEN TANAH DATAR, 2022



14 Kecamatan

75 Nagari

Jumlah Pegawai Negeri Sipil  
di Kabupaten Tanah Datar, 2022

4.921 orang



Realisasi APBD  
Tahun Anggaran 2022

Target Pendapatan  
Daerah  
1.187.138.974



Realisasi Pendapatan  
Daerah  
1.173.573.895



**PENJELASAN TEKNIS****TECHNICAL NOTES**

- |  |   |
|--|---|
| <p>1. Anggota Dewan Perwakilan Rakyat Daerah (DPRD) dipilih melalui pemilihan umum (pemilu) dan dilantik dalam masa jabatan lima tahun,</p>  | <p>1. <i>Regional House of Representatives (DPRD) members are elected through a general election and appointed for a five-years membership</i></p>  |
| <p>2. Susunan pemerintahan Kabupaten Tanah Datar terdiri dari Bupati, Wakil Bupati, Sekretaris Daerah, Dinas, Badan, Kantor, dan Kecamatan.</p>  | <p>2. <i>The government structure of Tanah Datar Regency consists of Bupati, vice Regent, Regional Secretary, Service, Board office and subdistrict.</i></p>  |
| <p>3. Struktur Organisasi Pemerintahan Daerah Kabupaten Tanah Datar mengalami perubahan di awal tahun 2017.</p>  | <p>3. <i>Government Structure in Tanah Datar Regency has been changes in 2017.</i></p>  |
| <p>4. Dinas di Kabupaten Tanah Datar terdiri dari Dinas Pendidikan dan Kebudayaan, Dinas Kesehatan, Dinas Kependudukan dan Pencatatan Sipil, Dinas Sosial, Pemberdayaan Perempuan, dan Perlindungan Anak, Dinas Pekerjaan Umum, Penataan Umum, dan Pertanahan, Dinas Koperasi Usaha Kecil dan Menengah, Perindustrian dan Perdagangan, Dinas Pangan dan Perikanan, Dinas Pertanian, Dinas Pariwisata Pemuda dan Olahraga, Dinas Perhubungan, Dinas Perpustakaan dan Kearsipan, Dinas Penanaman Modal, Pelayanan Terpadu Satu Pintu dan Tenaga Kerja, Dinas Perumahan Rakyat, Kawasan Pemukiman dan Pengawasan Hidup, dan Dinas</p> | <p>4. <i>Service of Tanah Datar Regency consist of Office of Education and Culture, Office of Health, Office of Population and Civil Registration, Office of Social, Women Empowerment, and Child Protection, Public Works Service, Industry and Commerce, Food and Fishery Service, Agriculture Service, Tourism, youth , and Sport Service, Transportation Services, Library and Archives Service, Investment Service, One Gate Service and Labor, Public Housing Services, Communication and Information Service</i></p> |



Komunikasi dan Informatika.

- |  |   |
|--|---|
| <p>5. Badan di Kabupaten Tanah Datar terdiri dari Badan Kepegawaian dan Pengembangan Sumber Daya Manusia, Badan Keuangan Daerah, Badan Penanggulangan Bencana Daerah, dan Badan Perencanaan, Penelitian, dan Pengembangan Daerah.</p>  | <p>5. <i>A board of Tanah Datar Regency consist of Human Resources Development Board, Regoional Financial Board, Regional Disaster and Management Board, and Regional Planning and Development Board.</i></p>   |
| <p>6. Susunan Kantor di Pemerintahan Daerah terdiri dari Rumah Sakit Umum Daerah M. Ali Hanafiah Batusangkar, Kantor Kesatuan Bangsa dan Politik, serta Satuan Polisi Pamong Praja dan Pemadam Kebakaran.</p>  | <p>6. <i>Office in Tanah Datar Regency consist of Regional Public Hospital M. Ali Hanafiah, Office of National unity and Politics, and Civil Police and Fire Fighter.</i></p>   |
| <p>7. Kantor Kecamatan terdiri dari Kecamatan Sepuluh Koto, Kecamatan Batipuh, Kecamatan Batipuh Selatan, Kecamatan Pariangan, Kecamatan Rambatan, Kecamatan Lima Kaum, Kecamatan Tanjung Emas, Kecamatan Padang Ganting, Kecamatan Lintau Buo, Kecamatan Lintau Buo Utara, Kecamatan Sungayang, Kecamatan Sungai Tarab, Kecamatan Salimpaung, Kec. Tanjung Baru</p> | <p>7. <i>Subdistrict in Tanah Datar Regency consist of Sepuluh Koto Subdistrict, Batipuh Subdistrict, Batipuh Selatan Subdistrict, Pariangan Subdistrict, Rambatan Subdistrict, Lima Kaum Subdistrict, Tanjung Emas Subdistrict, Padang Ganting Subdistrict, Lintau Buo Subdistrict, Sungayang Subdistrict, Sungai Tarab Subdistrict, Salimpaung Subdistrict, Tanjung Baru Subdistrict.</i></p> |

**ULASAN****DESCRIPTION**

Dengan semakin mantapnya diberlakukannya Undang-undang Otonomi Daerah di seluruh Indonesia, khususnya untuk Sumatera Barat, pemerintahan di tingkat Nagari sebagai penyelenggara pemerintahan terendah sudah berjalan dengan baik. Sampai akhir tahun 2022 Kabupaten Tanah Datar masih terdiri dari 75 nagari dan 395 jorong.

*The enforcement of Local Government law has resulted in a better governance practies. It also gives room to local government to implement its distictie practies. Until last 2022 in Tanah Datar Regency consist of 75 nagari and 395 jorong.*

Periode 2022-2026 Kabupaten Tanah Datar dipimpin oleh Eka Putra, S.E bersama dengan Richi Aprian, S.H, M.H berdasarkan hasil pemilihan umum kepala daerah tahun 2022.

*In 2022-2026 Tanah Datar Regency led by Eka putra, S.E together with Richi Aprian, S.H, M.H based on election result of regional heads in 2022.*

Pemerintahan nagari merupakan satuan pemerintahan setingkat dengan kelurahan. Nagari ini hanya terdapat pada kabupaten-kabupaten di Provinsi Sumatera Barat. Model pemerintahan ini berlaku sejak dikeluarkannya Perda Tk. I No. 17 Tahun 2001. Pemerintahan di tingkat nagari merupakan pemerintahan di bawah kecamatan yang dipimpin oleh seorang wali nagari yang dipilih langsung oleh masyarakat, adapun pemerintahan di bawah nagari adalah jorong yang dipimpin oleh seorang wali jorong.

*In West Sumatera Province for example, the present Nagari Government administration, also known as Kelurahan in other region (village), characterizes the implementation of the abovementioned law. Such modelof government adminstration has been in effect since the implementatin of Perda Tk. I No 17/2001. According to the said Perda, village is a level of government administration under Kecamatan or subdistrict administration, headed by a Wali Nagari or head of village selected through local election. The lowest level of government administration is Jorong which is headed by Wali Jorong or head of jorong.*

Dilihat dari potensi Pegawai Negeri Sipil (PNS) menurut Satuan Kerja Perangkat Daerah (SKPD) di Kabupaten

*In 2022, the number of civil servants (commonly known as PNS) of all Satuan Kerja Perangkat Daerah or SKPD (Local*

Tanah Datar, pada tahun 2022 tercatat ada sebanyak 4921 orang. Dari jumlah tersebut, komposisi PNS berjenis kelamin laki-laki berjumlah 1.419 orang dan yang berjenis kelamin perempuan berjumlah 3.502 orang.

PNS menurut OPD dilihat dari jenjang pendidikan yang ditamatkan, PNS di Kabupaten Tanah Datar didominasi oleh lulusan Tingkat Sarjana. Sebanyak 3.543 S1/D.IV atau 72 persen diikuti PNS tamatan DIII sebanyak 751 atau sebesar 15,26 persen, tamatan DI/DII sebanyak 157 orang atau 4,43 persen, tamatan SMA/ sederajat sebanyak 407 orang atau 8,27 persen, sedangkan PNS tamatan SLTP hanya sebanyak 33 orang.

Selain PNSD (Pegawai Sipil Negeri Daerah) di Kabupaten Tanah Datar juga terdapat instansi vertikal yang terdiri dari 10 instansi, instansi vertikal ini di dominasi oleh Kementerian Agama sebanyak 628 atau sebesar 88,07 persen.

*Government Unit of Work) is 4,921, which consists of 1,419 male and 3,502 female personnels.*

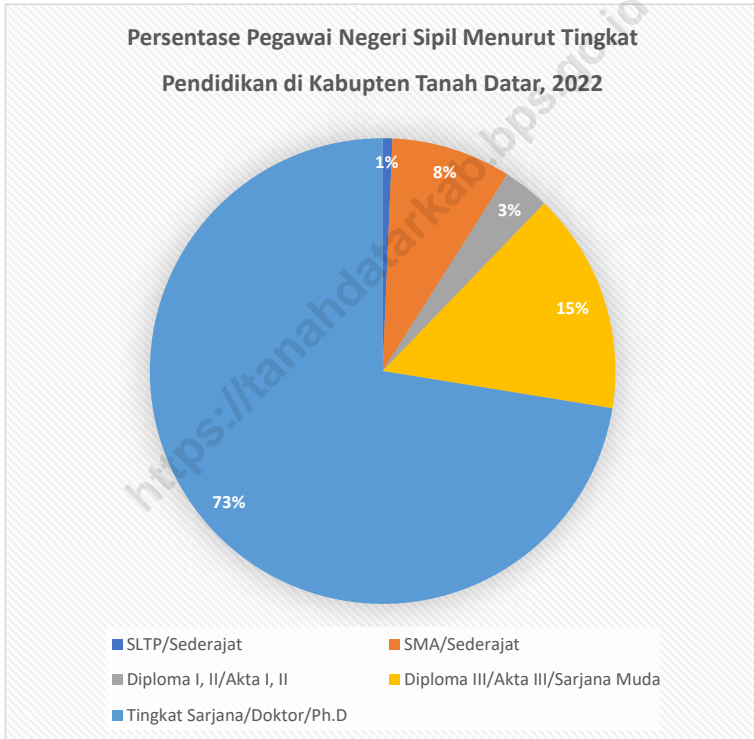
*Based on educational background, 3,543 personnels (72%) hold D-IV diploma or S-1 level (undergraduate), 751 personnels (15,26%) hold D-I/D-II diploma, 407 personnels (8,27%) are senior high school graduate, 34 personnels are junior high school graduate, and 33 personnels are elementary school graduate.*

*In addition to PNSD (Regional Civil Servant) in Tanah Datar There are also vertical institutions consisting of 10 agencies, these vertical institutions dominated by the Ministry of Religious Affairs as much as 628 or by (88.07%).*

<https://tanahdatarkab.bps.go.id>

**Gambar** 2.1  
**Figures**

**Persentase Pegawai Negeri Sipil Menurut Tingkat Pendidikan di Kabupten Tanah Datar, 2022**  
*Percentage of Civil Servants by Educational Level in Tanah Datar Regency, 2022*



Sumber/Source : Badan Kpegawaian dan Pengembangan Sumber Daya Manusia Kabupaten Tanah Datar/  
*Employment agencies and human resources of Tanah Datar Regency*

**Gambar** 2.2  
**Figures**

**Persentase Realisasi Dibagi Target Pendapatan Daerah  
di Kabupaten Tanah Datar, 2022**  
*District Government Revenues, Actual Per Target in  
Tanah Datar Regency, 2022*



Sumber/Source : Badan Keuangan Daerah Kabupaten Tanah Datar/Office of Regional Financial of Tanah Datar Regency

## 2.1 WILAYAH ADMINISTRATIF ADMINISTRATIVE AREA

**Tabel** 2.1.1 Jumlah Nagari dan Jorong Menurut Kecamatan di Kabupaten Tanah Datar, 2018–2022  
**Table** 2.1.1 Number of Villages<sup>1</sup>/Kelurahan by Subdistrict in Tanah Datar Regency, 2018–2022

Kecamatan Subdistrict	Nagari	Jorong
(1)	(2)	(3)
X Koto	9	41
Batipuh	8	49
Batipuh Selatan	4	17
Pariangan	6	21
Rambatan	5	33
Lima Kaum	5	33
Tanjung Emas	4	19
Padang Ganting	2	7
Lintau Buo	4	22
Lintau Buo Utara	5	63
Sungayang	5	14
Sungai Tarab	10	32
Salimpaung	6	27
Tanjung Baru	2	17
<b>Tanah Datar</b>	<b>75</b>	<b>395</b>

Sumber/Source : BPS Kabupaten Tanah Datar/BPS-Statistics of Tanah Datar Regency

## 2.2 DEWAN PERWAKILAN RAKYAT DAERAH REGIONAL HOUSE OF REPRESENTATIVE

**Tabel** 2.2.2 **Nama- Nama Anggota DPRD Kabupaten Tanah Datar  
Masa Bakti 2019-2024**  
**Table** 2.2.2 **Tanah Datar Regency Legislators, 2019-2024**

<b>Nama Name</b>	<b>Masa Bakti Terms in Office</b>
(1)	(2)
H. Rony Mulyadi Dt. Bungsu, S.E	2019-2024
Saidani, S.P	2019-2024
Anton Yondra, S.E	2019-2024
Jonnedi, S.E, M.M	2019-2024
Kamrita, S.Pd	2019-2024
Afrizal Dt. Rajo Lenggang, S.T	2019-2024
Surva Hutri	2019-2024
Drs. H. Azwar R.	2019-2024
Istiqlal	2019-2024
Nurzal	2019-2024
Abu Bakar, L.C	2019-2024
Dekminil	2019-2024
Syafaruddin Dt. Marajo	2019-2024
Herman Sugiarto, S.H	2019-2024
Dedi Irawan, A.Md	2019-2024
Arianto	2019-2024
Agus Tofik	2019-2024
Zulhadi, M.Pd	2019-2024
Yalpema Jurin	2019-2024
Jasmadi, S.T	2019-2024
Alimuhar St. Tunaro	2019-2024
Benny Remon, A.Md	2019-2024
Zulli Rustam	2019-2024



Lanjutan Tabel/*Continued Table 2.2.2*

Nama Name	Masa Bakti Terms in Office
(1)	(2)
Eri Hendri, S.P	2019-2024
Dra. Donna	2019-2024
Syafri, S.H	2019-2024
Nurhamdi Zahari	2019-2024
Adrijinil Simabura, S.H	2019-2024
Nova Hendria, S.H	2019-2024
Khairul Abdi	2019-2024
Wadra Wati	2019-2024
Mhd. Haekal, S.H	2019-2024
Benny Apero, A.Md	2019-2024
Asrul Jusan	2019-2024
Afriman Dt. Majo Indo	2019-2024

Sumber/*Source* : Sekretariat DPRD Kabupaten Tanah Datar/*Regional Council of Tanah Datar Regency Secretary Office*

**Tabel**  
**Table** 2.2.3

**Jumlah Anggota Masing-Masing Fraksi DPRD Kabupaten Tanah Datar Hasil Pemilu 2019**  
**Tanah Datar Regency Legislators based 2019 General Election Result by Fraction**

Fraksi Fraction	Banyak Anggota Total
(1)	(2)
Fraksi Gerakan Indonesia Raya (GERINDRA)	6 orang
Fraksi Partai Keadilan Sejahtera (PKS)	5 orang
Fraksi Gabungan Perjuangan GOLKAR	6 orang
Fraksi Partai Persatuan Pembangunan (PPP)	4 orang
Fraksi Partai Amanat Nasional (PAN)	4 orang
Fraksi Partai Demokrat	4 orang
Fraksi Nasional Demokrat (NASDEM)	3 orang
Fraksi Partai Hati Nurani Rakyat (HANURA)	3 orang

Sumber/Source : Sekretariat DPRD Kabupaten Tanah Datar/Regional Council of Tanah Datar Regency Secretary Office

**Tabel 2.2.4** Jumlah Anggota Komisi Hasil Pemilu menurut Komisi, 2019-2024  
**Table** Jumlah Anggota Komisi Hasil Pemilu menurut Komisi, 2019-2024  
**Tanah Datar Regency Legislators by Commission, 2019-2024**

Komisi Comission	Banyak Anggota Total
(1)	(2)
Komisi I DPRD Kabupaten Tanah Datar Bidang Pemerintahan	11 ORANG
Komisi II DPRD Kabupaten Tanah Datar Bidang Perekonomian dan Keuangan	10 ORANG
Komisi III DPRD Kabupaten Tanah Datar Bidang Pembangunan	11 ORANG

Catatan/Note : Unsur Pimpinan DPRD menjadi Koordinator dan Wakil Koordinator di Masing-Masing Komisi

Sumber/Source : Sekretariat DPRD Kabupaten Tanah Datar/Regional Council of Tanah Datar Regency Secretary Office

## 2.3 SUMBER DAYA MANUSIA HUMAN RESOURCES

**Tabel 2.3.1** Jumlah Pegawai Negeri Sipil Menurut Jabatan dan Jenis Kelamin di Kabupaten Tanah Datar, Desember 2021 dan Desember 2022  
*Number of Civil Servants by Occupation and Sex in Tanah Datar Regency, December 2021 and December 2022*

Jabatan <i>Occupation</i>	2022		
	Laki-laki <i>Male</i>	Perempuan <i>Female</i>	Jumlah <i>Total</i>
(1)	(2)	(3)	(4)
Fungsional Tertentu <i>Spesific Functional</i>	775	2830	3605
Fungsional Umum <i>Staf General Functional</i>	470	561	1031
Struktural <i>Structural</i>	-	-	-
Eselon V <i>5th Echelon</i>	-	-	-
Eselon IV <i>4th Echelon</i>	51	61	112
Eselon III <i>3th Echelon</i>	101	46	147
Eselon II <i>2th Echelon</i>	22	4	26
Eselon I <i>1th Echelon</i>	-	-	-
<b><i>Jumlah/Total</i></b>	<b>1419</b>	<b>3502</b>	<b>4921</b>

Sumber/*Source* : Badan Kepegawaian dan Pengembangan Sumber Daya Manusia Kabupaten Tanah Datar/  
*Employment agencies and human resources of Tanah Datar Regency*

**Tabel**  
**Table** 2.3.2

**Jumlah Pegawai Negeri Sipil Menurut Tingkat Pendidikan dan Jenis Kelamin di Kabupaten Tanah Datar, 2022**  
**Number of Civil Servants by Educational Level and Sex in Tanah Datar Regency, 2022**

Tingkat Pendidikan Educational Level	2022		
	Laki-laki Male	Perempuan Female	Jumlah Total
(1)	(2)	(3)	(4)
Up to Primary School	-	-	-
SLTP/Sederajat	28	5	33
General/Vocational Junior High School	-	-	-
SMA/Sederajat	226	181	407
General/Vocational Senior High School	-	-	-
Diploma I, II/Akta I, II	38	119	157
Diploma I, II/Akta I, II	-	-	-
Diploma III/Akta III/Sarjana Muda	120	631	751
Diploma III/Akta III/Bachelor	-	-	-
Tingkat Sarjana/Doktor/Ph.D	983	2560	3543
University Graduates	-	-	-
<b>Jumlah/Total</b>	<b>1419</b>	<b>3502</b>	<b>4921</b>

Sumber/Source : Badan Kpegawaian dan Pengembangan Sumber Daya Manusia Kabupaten Tanah Datar/  
Employment agencies and human resources of Tanah Datar Regency

**Tabel**  
**Table** 2.3.3

**Jumlah Pegawai Negeri Sipil Menurut Tingkat  
Kepangkatan dan Jenis Kelamin di Kabupaten Tanah  
Datar, Desember 2021 dan Desember 2022**  
**Number of Civil Servants by Hierarchy and Sex in Tanah  
Datar Regency, Desember 2021 and Desember 2022**

Pangkat/Golongan/Ruang Hierarchy	2021		Jumlah Total
	Laki-laki Male	Perempuan Female	
(1)	(2)	(3)	(4)
<b>Golongan I/Range I</b>	23	9	32
1. I/A (Juru Muda/Junior Clerk)	-	-	-
2. I/B (Juru Muda Tingkat I/First Class Junior Clerk)	5	1	6
3. I/C (Juru/Clerk)	3	3	6
4. I/D (Juru Tingkat I/First Class Clerk)	15	5	20
<b>Golongan II/Range II</b>	255	318	573
5. II/A (Pengatur Muda/Junior Supervisor)	25	5	30
6. II/B (Pengatur Muda Tingkat I/First Class Junior Supervisor)	46	43	89
7. II/C (Pengatur/Supervisor)	87	199	286
8. II/D (Pengatur Tingkat I/First Class Supervisor)	97	71	168
<b>Golongan III/Range III</b>	799	2158	2957
9. III/A (Penata Muda/Junior Superintendent)	198	409	607
10. III/B (Penata Muda Tingkat I/First Class Junior Superintendent)	187	718	905
11. III/C (Penata/Superintendent)	184	524	708
12. III/D (Penata Tingkat I/First Class Superintendent)	230	507	737
<b>Golongan IV/Range IV</b>	471	1210	1681
13. IV/A (Pembina/Administrator)	327	828	1155
14. IV/B (Pembina Tingkat I/First Class Administrator)	116	370	486
15. IV/C (Pembina Utama Muda/Junior Administrator)	26	12	38
16. IV/D (Pembina Utama Madya/Middle Administrator)	2	-	2
17. IV/E (Pembina Utama/Senior Administrator)	-	-	-
<b>Jumlah/Total</b>	<b>1548</b>	<b>3695</b>	<b>5243</b>

Lanjutan Tabel/*Continued Table 2.3.3*

Pangkat/Golongan/Ruang Hierarchy	2022		
	Laki-laki Male	Perempuan Female	Jumlah Total
(1)	(2)	(3)	(4)
<b>Golongan I/Range I</b>	21	8	29
1. I/A (Juru Muda/ <i>Junior Clerk</i> )	-	-	-
2. I/B (Juru Muda Tingkat I/ <i>First Class Junior Clerk</i> )	4	1	5
3. I/C (Juru/ <i>Clerk</i> )	4	3	7
4. I/D (Juru Tingkat I/ <i>First Class Clerk</i> )	13	4	17
<b>Golongan II/Range II</b>	223	302	525
5. II/A (Pengatur Muda/ <i>Junior Supervisor</i> )	22	5	27
6. II/B (Pengatur Muda Tingkat I/ <i>First Class Junior Supervisor</i> )	37	26	63
7. II/C (Pengatur/ <i>Supervisor</i> )	83	148	231
8. II/D (Pengatur Tingkat I/ <i>First Class Supervisor</i> )	81	123	204
<b>Golongan III/Range III</b>	766	2120	2886
9. III/A (Penata Muda/ <i>Junior Superintendent</i> )	181	329	510
10. III/B (Penata Muda Tingkat I/ <i>First Class Junior Superintendent</i> )	160	586	746
11. III/C (Penata/ <i>Superintendent</i> )	194	623	817
12. III/D (Penata Tingkat I/ <i>First Class Superintendent</i> )	231	582	813
<b>Golongan IV/Range IV</b>	409	1072	1481
13. IV/A (Pembina/ <i>Administrator</i> )	268	680	948
14. IV/B (Pembina Tingkat I/ <i>First Class Administrator</i> )	116	375	491
15. IV/C (Pembina Utama Muda/ <i>Junior Administrator</i> )	23	17	40
16. IV/D (Pembina Utama Madya/ <i>Middle Administrator</i> )	2	-	2
17. IV/E (Pembina Utama/ <i>Senior Administrator</i> )	-	-	-
<b>Jumlah/Total</b>	<b>1419</b>	<b>3502</b>	<b>4921</b>

Sumber/*Source* : Badan Kepegawaian dan Pengembangan Sumber Daya Manusia Kabuapten Tanah Datar/  
*Employment agencies and human resources of Tanah Datar Regency*

**Tabel**  
**Table** 2.3.4

**Jumlah Pegawai Negeri Sipil Menurut Organisasi Perangkat Daerah (OPD) dan Jenis Kelamin di Kabupaten Tanah Datar, 2022**  
**Number of Civil Servants by OPD and Gender in Tanah Datar Regency, 2022**

Organisasi Tingkat Daerah (OPD)		Laki-laki Male	Perempuan Female	Jumlah Total
(1)	(2)	(3)	(4)	
<b>A. Sekretaris</b>				
1	Sekretariat Daerah	71	46	117
2	Sekretariat DPRD	13	9	22
<b>B. Badan</b>				
1	Inpektorat	21	26	47
2	Badan Perencanaan, enelitian, dan Pengembangan	22	20	42
3	Badan Kepegawaian dan Pengembangan SDM	12	20	32
4	Badan Keuangan Daerah	32	30	62
5	Badan Penanggulangan Bencana Daerah (BPBD)	18	4	22
<b>C. Dinas</b>				
1	Dinas Pendidikan dan Kebudayaan	656	2121	2777
2	Dinas Kesehatan	85	600	685
3	Dinas Pekerjaan Umum, Penatan Ruang, dan Pertahanan	54	19	73
4	Dinas Perumahan Rakyat, Kawasan Pemukiman, dan Lingkungan Hidup	21	17	38
5	Satuan Polisi Pamong Praja dan Pemadam Kebakaran	47	4	51
6	Dinas Sosial, Pemberdayaan Perempuan, dan Perlindungan Anak	16	20	36
7	Dinas Kependudukan dan Pencatatan Sipil	13	10	23
8	Dinas Pemberdayaan Masyarakat, Pengendalian Penduduk, dan Keluarga Bencana	16	18	34
9	Dinas Perhubungan	31	12	43
10	Dinas Komunikasi dan Informatika	12	13	25
11	Dinas Penanaman Modal, Pelayanan Terpadu Satu Pintu, dan Tenaga Kerja	24	17	41
12	Dinas Perpustakaan dan Kearsipan	6	19	25



Lanjutan Tabel/*Continued Table 2.3.4*

Organisasi Tingkat Daerah (OPD)		Laki-laki Male	Perempuan Female	Jumlah Total
(1)	(2)	(3)	(4)	
13	Dinas Pangan dan Perikanan	16	13	29
14	Dinas Pariwisata, Pemuda, dan Olahraga	23	18	41
15	Dinas Pertanian	43	55	98
16	Dinas Koperasi UKM, Perindustrian, dan Perdagangan	22	19	41
D. Kantor				
1	Kantor Kesatuan Bangsa dan Politik	5	6	11
E. Rumah Sakit Umum Daerah		55	277	332
F. Kantor Camat				
1	Kantor Camat Rambatan	6	5	11
2	Kantor Camat X Koto	7	10	17
3	Kantor Camat Pariangan	8	6	14
4	Kantor Camat Lima Kaum	6	7	13
5	Kantor Camat Tanjung Emas	7	5	12
6	Kantor Camat Sungayang	3	7	10
7	Kantor Camat Sungai Tarab	5	7	12
8	Kantor Camat Salimpaung	8	5	13
9	Kantor Camat Lintau Buo Utara	6	5	11
10	Kantor Camat Lintau Buo	4	8	12
11	Kantor Camat Padang Ganting	6	5	11
12	Kantor Camat Tanjung Baru	5	6	11
13	Kantor Camat Batipuh Selatan	5	9	14
14	Kantor Camat Batipuh	9	4	13
<b>Jumlah / Total</b>		<b>1419</b>	<b>3502</b>	<b>4921</b>

Sumber/*Source* : Badan Kepegawaian dan Pengembangan Sumber Daya Manusia Kabupaten Tanah Datar/  
*Employment agencies and human resources of Tanah Datar Regency*

**Tabel 2.3.5** Jumlah Pegawai Negeri Sipil Laki-Laki Menurut OPD dan Pendidikan, 2022  
**Table** *Number of Male Civil Servants by OPD and Education in Tanah Datar Regency, 2022*

Organisasi Perangkat Daerah (OPD)	Pendidikan / Education							Jumlah Total
	SD	SLTP	SLTA	D I D II	D III	D IV S1	S2	
(1)	(2)	(3)	(4)	(5)	(6)	(7)	(8)	(9)
<b>A. Sekretariat</b>								
1 Sekretariat Daerah	1	3	18	-	2	39	8	71
2 Sekretariat DPRD	1	-	2	-	1	9	-	13
<b>B. Badan</b>								
1 Inspektorat	-	-	-	-	-	18	3	21
2 Badan Perencanaan, Penelitian, dan Pengembangan	-	-	2	-	2	13	5	22
3 Badan Kepegawaian dan Pengembangan SDM	-	-	2	-	3	5	2	12
4 Badan Keuangan Daerah	-	-	5	-	7	18	2	32
5 Badan Penanggulangan Bencana Daerah (BPBD)	-	-	2	-	1	14	1	18
<b>C. Dinas</b>								
1 Dinas Pendidikan dan Kebudayaan	12	14	58	32	16	494	30	656
2 Dinas Kesehatan	2	-	17	-	34	31	1	85
3 Dinas Pekerjaan Umum, Penataan Ruang, dan Pertanahan	1	-	21	-	3	21	8	54
4 Dinas Perumahan Rakyat, Kawasan Pemukiman, dan Lingkungan Hidup	-	2	5	-	1	9	4	21
5 Satuan Polisi Pamong Praja dan Pemadam Kebakaran	3	2	21	2	2	16	1	47
6 Dinas Sosial, Pemberdayaan Perempuan, dan Perlindungan Anak	-	-	4	-	2	9	1	16
7 Dinas Kependudukan dan Pencatatan Sipil	-	-	3	-	3	5	2	13

Lanjutan Tabel/Continued Table 2.3.5

Organisasi Perangkat Daerah (OPD)	Pendidikan / Education							Jumlah Total
	SD	SLTP	SLTA	D I D II	D III	D IV S1	S2	
(1)	(2)	(3)	(4)	(5)	(6)	(7)	(8)	(9)
8 Dinas Pemberdayaan Masyarakat, Pengendalian Penduduk, dan Keluarga Bencana	-	1	6	-	-	8	1	16
9 Dinas Perhubungan	-	1	9	3	3	13	2	31
10 Dinas Komunikasi dan Informatika	-	-	1	-	1	7	3	12
11 Dinas Penanaman Modal, Pelayanan Terpadu Satu Pintu, dan Tenaga Kerja	-	-	-	-	3	16	5	24
12 Dinas Perpustakaan dan Kearsipan	-	-	1	-	1	3	1	6
13 Dinas Pangan dan Perikanan	-	-	3	-	1	12	-	16
14 Dinas Pariwisata, Pemuda, dan Olahraga	1	1	5	-	3	12	1	23
15 Dinas Pertanian	-	-	10	-	1	28	4	43
16 Dinas Koperasi UKM, Perindustrian, dan Perdagangan	2	1	5	-	3	10	1	22
17 Rumah Sakit Umum Daerah	1	1	4	-	19	22	8	55
D. Kantor								
1 Kantor Kesatuan Bangsa dan Politik	-	-	-	-	-	5	-	5
E. Kantor								
1 Kantor Camat Rambatan	-	-	-	1	5	3	1	1
2 Kantor Camat X Koto	-	-	1	3	4	7	2	-
3 Kantor Camat Pariangan	-	-	1	1	5	5	2	-
4 Kantor Camat Lima Kaum	-	-	1	-	3	6	2	1
5 Kantor Camat Tanjung Emas	-	-	1	1	5	4	1	-

Lanjutan Tabel/*Continued Table 2.3.5*

Organisasi Perangkat Daerah (OPD)	Pendidikan / Education							Jumlah Total
	SD	SLTP	SLTA	D I D II	D III	D IV S1	S2	
(1)	(2)	(3)	(4)	(5)	(6)	(7)	(8)	(9)
6 Kantor Camat Sungayang	-	-	-	-	-	3	-	3
7 Kantor Camat Sungai Tarab	-	-	2	-	1	2	-	5
8 Kantor Camat Salimpaung	-	1	2	-	1	3	1	8
9 Kantor Camat Lintau Buo Utara	-	-	1	-	1	4	-	6
10 Kantor Camat Lintau Buo	-	1	-	1	-	2	-	4
11 Kantor Camat Padang Ganting	-	-	2	-	1	3	-	6
12 Kantor Camat Tanjung Baru	-	-	2	-	1	2	-	5
13 Kantor Camat Batipuh Selatan	-	-	2	-	1	2	-	5
14 Kantor Camat Batipuh	-	-	3	-	2	2	2	9
<b>Jumlah / Total</b>	<b>24</b>	<b>28</b>	<b>226</b>	<b>38</b>	<b>120</b>	<b>882</b>	<b>101</b>	<b>1419</b>

Sumber/Source : Badan Kepegawaian dan Pengembangan Sumber Daya Manusia Kabupaten Tanah Datar/  
*Employment agencies and human resources of Tanah Datar Regency*

**Tabel 2.3.6**  
**Table**

**Jumlah Pegawai Negeri Sipil Perempuan Menurut OPD dan Pendidikan, 2022**  
**Number of Female Civil Servants by OPD and Education in Tanah Datar Regency, 2022**

Organisasi Perangkat Daerah (OPD)	Pendidikan / Education							Jumlah Total
	SD	SLTP	SLTA	D I D II	D III	D IV S1	S2	
(1)	(2)	(3)	(4)	(5)	(6)	(7)	(8)	(9)
<b>A. Sekretariat</b>								
1 Sekretariat Daerah	-	-	6	-	7	28	5	46
2 Sekretariat DPRD	-	-	1	-	-	8	-	9
<b>B. Badan</b>								
1 Inspektorat	-	-	-	-	1	22	3	26
2 Badan Perencanaan, Penelitian, dan Pengembangan	-	-	1	-	2	11	6	20
3 Badan Kepegawaian dan Pengembangan SDM	-	-	-	-	5	12	3	20
4 Badan Keuangan Daerah	-	-	5	-	3	18	4	30
5 Badan Penanggulangan Bencana Daerah (BPBD)	-	-	-	-	1	3	-	4
<b>C. Dinas</b>								
1 Dinas Pendidikan dan Kebudayaan	-	-	72	116	37	1860	36	2121
2 Dinas Kesehatan	2	-	22	3	380	187	6	600
3 Dinas Pekerjaan Umum, Penataan Ruang, dan Pertanahan	-	-	4	-	6	8	1	19
4 Dinas Perumahan Rakyat, Kawasan Pemukiman, dan Lingkungan Hidup	-	-	1	-	-	15	1	17
5 Satuan Polisi Pamong Praja dan Pemadam Kebakaran	-	-	-	-	1	3	-	4
6 Dinas Sosial, Pemberdayaan Perempuan, dan Perlindungan Anak	-	-	3	-	2	13	2	20
7 Dinas Kependudukan dan Pencatatan Sipil	-	-	-	-	1	8	1	10

Lanjutan Tabel/*Continued Table 2.3.6*

Organisasi Perangkat Daerah (OPD)	Pendidikan / Education							Jumlah Total
	SD	SLTP	SLTA	D I D II	D III	D IV S1	S2	
(1)	(2)	(3)	(4)	(5)	(6)	(7)	(8)	(9)
8 Dinas Pemberdayaan Masyarakat, Pengendalian Penduduk, dan Keluarga Bencana	-	-	1	-	3	13	1	18
9 Dinas Perhubungan	-	-	1	-	3	7	1	12
10 Dinas Komunikasi dan Informatika	-	-	1	-	4	6	2	13
11 Dinas Penanaman Modal, Pelayanan Terpadu Satu Pintu, dan Tenaga Kerja	-	-	2	-	2	11	2	17
12 Dinas Perpustakaan dan Kearsipan	-	-	4	-	9	6	-	19
13 Dinas Pangan dan Perikanan	-	-	-	-	3	8	2	13
14 Dinas Pariwisata, Pemuda, dan Olahraga	-	-	3	-	4	10	1	18
15 Dinas Pertanian	-	-	7	-	4	41	3	55
16 Dinas Koperasi UKM, Perindustrian, dan Perdagangan	-	-	2	-	1	15	1	19
17 Rumah Sakit Umum Daerah	4	5	22	-	138	92	16	277
<b>D. Kantor</b>								
1 Kantor Kesatuan Bangsa dan Politik	-	-	-	-	1	5	-	6
<b>E. Kantor Camat</b>								
1 Kantor Camat Rambatan	-	-	-	-	1	4	-	5
2 Kantor Camat X Koto	-	-	3	-	2	5	-	10
3 Kantor Camat Pariangan	-	-	1	-	-	5	-	6
4 Kantor Camat Lima Kaum	-	-	2	-	-	4	1	7
5 Kantor Camat Tanjung Emas	-	-	2	-	-	3	-	5

Lanjutan Tabel/*Continued Table 2.3.6*

Organisasi Perangkat Daerah (OPD)		Pendidikan / Education						Jumlah Total	
		SD	SLTP	SLTA	D I D II	D III	D IV S1		S2
(1)		(2)	(3)	(4)	(5)	(6)	(7)	(8)	(9)
6	Kantor Camat Sungayang	-	-	1	-	1	5	-	7
7	Kantor Camat Sungai Tarab	-	-	1	-	-	5	1	7
8	Kantor Camat Salimpaung	-	-	1	-	-	4	-	5
9	Kantor Camat Lintau Buo Utara	-	-	3	-	2	0	-	5
10	Kantor Camat Lintau Buo	-	-	3	-	3	2	-	8
11	Kantor Camat Padang Ganting	-	-	1	-	2	2	-	5
12	Kantor Camat Tanjung Baru	-	-	1	-	2	3	-	6
13	Kantor Camat Batipuh Selatan	-	-	3	-	-	6	-	9
14	Kantor Camat Batipuh	-	-	1	-	-	3	-	4
<b>Jumlah/Total</b>		<b>6</b>	<b>5</b>	<b>181</b>	<b>119</b>	<b>631</b>	<b>2461</b>	<b>99</b>	<b>3502</b>

Sumber/*Source* : Badan Kepegawaian dan Pengembangan Sumber Daya Manusia Kabupaten Tanah Datar/*Employment agencies and human resources of Tanah Datar Regency*

**Tabel**  
**Table** 2.3.7

**Jumlah Pegawai Negeri Sipil Menurut OPD dan Pendidikan, 2022**  
**Number of Civil Servants by OPD and Education in Tanah Datar Regency, 2022**

Organisasi Perangkat Daerah (OPD)	Pendidikan / Education							Jumlah Total
	SD	SLTP	SLTA	D I D II	D III	D IV S1	S2	
(1)	(2)	(3)	(4)	(5)	(6)	(7)	(8)	(9)
<b>A. Sekretariat</b>								
1 Sekretariat Daerah	1	3	24	-	9	67	13	117
2 Sekretariat DPRD	1	-	3	-	1	17	-	22
<b>B. Badan</b>								
1 Inspektorat	-	-	-	-	1	40	6	47
2 Badan Perencanaan, Penelitian, dan Pengembangan	-	-	3	-	4	24	11	42
3 Badan Kepegawaian dan Pengembangan SDM	-	-	2	-	8	17	5	32
4 Badan Keuangan Daerah	-	-	10	-	10	36	6	62
5 Badan Penanggulangan Bencana Daerah (BPBD)	-	-	2	-	2	17	1	22
<b>C. Dinas</b>								
1 Dinas Pendidikan dan Kebudayaan	12	14	130	148	53	2354	66	2777
2 Dinas Kesehatan	4	-	39	3	414	218	7	685
3 Dinas Pekerjaan Umum, Penataan Ruang, dan Pertanahan	1	-	25	-	9	29	9	73
4 Dinas Perumahan Rakyat, Kawasan Pemukiman, dan Lingkungan Hidup	-	2	6	-	1	24	5	38
5 Satuan Polisi Pamong Praja dan Pemadam Kebakaran	3	2	21	2	3	19	1	51
6 Dinas Sosial, Pemberdayaan Perempuan, dan Perlindungan Anak	-	-	7	-	4	22	3	36
7 Dinas Kependudukan dan Pencatatan Sipil	-	-	3	-	4	13	3	23



Lanjutan Tabel/Continued Table 2.3.7

Organisasi Perangkat Daerah (OPD)	Pendidikan / Education							Jumlah Total
	SD	SLTP	SLTA	D I D II	D III	D IV S1	S2	
(1)	(2)	(3)	(4)	(5)	(6)	(7)	(8)	(9)
8 Dinas Pemberdayaan Masyarakat, Pengendalian Penduduk, dan Keluarga Bencana	-	1	7	-	3	21	2	34
9 Dinas Perhubungan	-	1	10	3	6	20	3	43
10 Dinas Komunikasi dan Informatika	-	-	2	-	5	13	5	25
11 Dinas Penanaman Modal, Pelayanan Terpadu Satu Pintu, dan Tenaga Kerja	-	-	2	-	5	27	7	41
12 Dinas Perpustakaan dan Kearsipan	-	-	5	-	10	9	1	25
13 Dinas Pangan dan Perikanan	-	-	3	-	4	20	2	29
14 Dinas Pariwisata, Pemuda, dan Olahraga	1	1	8	-	7	22	2	41
15 Dinas Pertanian	-	-	17	-	5	69	7	98
16 Dinas Koperasi UKM, Perindustrian, dan Perdagangan	2	1	7	-	4	25	2	41
17 Rumah Sakit Umum Daerah	5	6	26	-	157	114	24	332
<b>D. kantor</b>								
1 Kantor Kesatuan Bangsa dan Politik	-	-	-	-	1	10	-	11
<b>E. kantor Camat</b>								
1 Kantor Camat Rambatan	-	-	-	-	1	10	-	11
2 Kantor Camat X Koto	-	-	6	-	2	7	2	17
3 Kantor Camat Pariangan	-	-	3	-	-	10	1	14
4 Kantor Camat Lima Kaum	-	-	3	-	-	8	2	13
5 Kantor Camat Tanjung Emas	-	-	4	-	-	8	-	12

Lanjutan Tabel/*Continued Table 2.3.7*

Organisasi Perangkat Daerah (OPD)	Pendidikan / Education							Jumlah Total
	SD	SLTP	SLTA	D I D II	D III	D IV S1	S2	
(1)	(2)	(3)	(4)	(5)	(6)	(7)	(8)	(9)
6 Kantor Camat Sungayang	-	-	1	-	1	8	-	10
7 Kantor Camat Sungai Tarab	-	-	3	-	1	7	1	12
8 Kantor Camat Salimpaung	-	1	3	-	1	7	1	13
9 Kantor Camat Lintau Buo Utara	-	-	4	-	3	4	-	11
10 Kantor Camat Lintau Buo	-	1	3	1	3	4	-	12
11 Kantor Camat Padang Ganting	-	-	3	-	3	5	-	11
12 Kantor Camat Tanjung Baru	-	-	3	-	3	5	-	11
13 Kantor Camat Batipuh Selatan	-	-	5	-	1	8	-	14
14 Kantor Camat Batipuh	-	-	4	-	2	5	2	13
<b>Jumlah/Total</b>	<b>30</b>	<b>33</b>	<b>407</b>	<b>157</b>	<b>751</b>	<b>3343</b>	<b>200</b>	<b>4921</b>

Sumber/*Source*: Badan Kepegawaian dan Pengembangan Sumber Daya Manusia Kabupaten Tanah Datar/*Employment agencies and human resources of Tanah Datar Regency*

**Tabel 2.3.8**  
**Table**

**Jumlah Pegawai Negeri Sipil Menurut OPD, Eselon, dan Jenis Kelamin, 2022**  
**Number of Male Civil Servants by OPD, Echelon and Gender, 2022**

Organisasi Perangkat Daerah (OPD)	Eselon/Echelon					
	II		III		IV	
	L/M	P/F	L/M	P/F	L/M	P/F
(1)	(2)	(3)	(4)	(5)	(6)	(7)
<b>A. Sekretariat</b>						
1 Sekretariat Daerah	5	2	7	3	-	-
2 Sekretariat DPRD	1	-	2	1	-	-
<b>B. Badan</b>						
1 Inspektorat	-	1	3	2	-	-
2 Badan Perencanaan, Penelitian, dan Pengembangan	1	-	4	2	-	-
3 Badan Kepegawaian dan Pengembangan SDM	1	-	2	2	-	-
4 Badan Keuangan Daerah	1	-	4	3	-	-
5 Badan Penanggulangan Bencana Daerah (BPBD)	1	-	4	-	-	-
<b>C. Dinas</b>						
1 Dinas Pendidikan dan Kebudayaan	1	-	5	1	-	-
2 Dinas Kesehatan	0	1	3	2	-	2
3 Dinas Pekerjaan Umum, Penataan Ruang, dan Pertanahan	1	-	5	1	4	-
4 Dinas Perumahan Rakyat, Kawasan Pemukiman, dan Lingkungan Hidup	1	-	3	2	1	-
5 Satuan Polisi Pamong Praja dan Pemadam Kebakaran	1	-	4	-	-	-
6 Dinas Sosial, Pemberdayaan Perempuan, dan Perlindungan Anak	1	-	3	2	-	-
7 Dinas Kependudukan dan Pencatatan Sipil	1	-	3	2	-	1

Lanjutan Tabel/*Continued Table* 2.3.8

Organisasi Perangkat Daerah (OPD)		Eselon/Echelon					
		II		III		IV	
		L/M	P/F	L/M	P/F	L/M	P/F
(1)	(2)	(3)	(4)	(5)	(6)	(7)	
8	Dinas Pemberdayaan Masyarakat, Pengendalian Penduduk, dan Keluarga Bencana	-	-	2	2	-	-
9	Dinas Perhubungan	1	-	2	1	-	-
10	Dinas Komunikasi dan Informatika	1	-	3	1	-	-
11	Dinas Penanaman Modal, Pelayanan Terpadu Satu Pintu, dan Tenaga Kerja	1	-	4	1	1	1
12	Dinas Perpustakaan dan Kearsipan	-	-	2	1	-	-
13	Dinas Pangan dan Perikanan	1	-	-	4	2	-
14	Dinas Pariwisata, Pemuda, dan Olahraga	1	-	3	2	-	-
15	Dinas Pertanian	-	-	3	3	1	1
16	Dinas Koperasi UKM, Perindustrian, dan Perdagangan	1	-	2	2	2	2
17	Rumah Sakit Umum Daerah	-	-	3	2	5	4
<b>D. Kantor</b>							
1	Kantor Kesatuan Bangsa dan Politik	-	-	1	-	2	2
<b>E. Kantor Camat</b>							
1	Kantor Camat Rambatan	-	-	1	1	3	3
2	Kantor Camat X Koto	-	-	2	-	2	4
3	Kantor Camat Pariangan	-	-	2	-	4	2
4	Kantor Camat Lima Kaum	-	-	2	-	1	5
5	Kantor Camat Tanjung Emas	-	-	2	-	4	2

Lanjutan Tabel/*Continued Table 2.3.8*

Organisasi Perangkat Daerah (OPD)		Eselon/Echelon					
		II		III		IV	
		L/M	P/F	L/M	P/F	L/M	P/F
(1)	(2)	(3)	(4)	(5)	(6)	(7)	
6	Kantor Camat Sungayang	-	-	1	1	2	4
7	Kantor Camat Sungai Tarab	-	-	1	1	1	5
8	Kantor Camat Salimpaung	-	-	2	-	2	4
9	Kantor Camat Lintau Buo Utara	-	-	2	-	2	2
10	Kantor Camat Lintau Buo	-	-	1	1	2	3
11	Kantor Camat Padang Ganting	-	-	2	-	3	3
12	Kantor Camat Tanjung Baru	-	-	2	-	2	4
13	Kantor Camat Batipuh Selatan	-	-	2	-	2	4
14	Kantor Camat Batipuh	-	-	2	-	3	3
<b>Jumlah/Total</b>		<b>22</b>	<b>4</b>	<b>101</b>	<b>46</b>	<b>51</b>	<b>61</b>

Sumber/*Source* : Badan Kepegawaian dan Pengembangan Sumber Daya Manusia Kabupaten Tanah Datar/*Employment agencies and human resources of Tanah Datar Regency*

**Tabel 2.3.9**  
**Table**

**Jumlah Pegawai Negeri Sipil Menurut OPD, Golongan, dan Jenis Kelamin, 2022**  
**Number of Male Civil Servants by OPD, Grade and Gender, 2022**

Organisasi Perangkat Daerah (OPD)	Eselon/Echelon							
	II		III		IV		V	
	L/M	P/F	L/M	P/F	L/M	P/F	L/M	P/F
(1)	(2)	(3)	(4)	(5)	(6)	(7)	(8)	(9)
<b>A. Sekretariat</b>								
1 Sekretariat Daerah	3	-	14	8	40	33	14	5
2 Sekretariat DPRD	1	-	1	-	9	9	2	-
<b>B. Badan</b>								
1 Inspektorat	-	-	-	-	16	19	5	7
2 Badan Perencanaan, Penelitian, dan Pengembangan	-	-	4	-	14	16	4	4
3 Badan Kepegawaian dan Pengembangan SDM	-	-	2	2	7	15	3	3
4 Badan Keuangan Daerah	-	-	5	3	25	23	2	4
5 Badan Penanggulangan Bencana Daerah (BPBD)	-	-	2	-	11	4	5	-
<b>C. Dinas</b>								
1 Dinas Pendidikan dan Kebudayaan	6	-	65	54	298	1134	287	933
2 Dinas Kesehatan	2	2	25	146	54	412	4	40
3 Dinas Pekerjaan Umum, Penataan Ruang, dan Pertanahan	1	-	14	6	34	12	5	1
4 Dinas Perumahan Rakyat, Kawasan Pemukiman, dan Lingkungan Hidup	-	-	5	-	11	14	5	3
5 Satuan Polisi Pamong Praja dan Pemadam Kebakaran	2	-	20	1	21	3	4	-
6 Dinas Sosial, Pemberdayaan Perempuan, dan Perlindungan Anak	-	-	2	1	9	15	5	4
7 Dinas Kependudukan dan Pencatatan Sipil	-	-	3	-	8	8	2	2

Lanjutan Tabel/Continued Table 2.3.9

Organisasi Perangkat Daerah (OPD)	Eselon/Echelon							
	II		III		IV		V	
	L/M	P/F	L/M	P/F	L/M	P/F	L/M	P/F
(1)	(2)	(3)	(4)	(5)	(6)	(7)	(8)	(9)
8 Dinas Pemberdayaan Masyarakat, Pengendalian Penduduk, dan Keluarga Bencana	-	-	4	4	12	12	-	2
9 Dinas Perhubungan	-	-	12	1	16	10	3	1
10 Dinas Komunikasi dan Informatika	-	-	2	3	6	10	4	-
11 Dinas Penanaman Modal, Pelayanan Terpadu Satu Pintu, dan Tenaga Kerja	-	-	1	3	18	13	5	1
12 Dinas Perpustakaan dan Kearsipan	-	-	2	7	1	11	3	1
13 Dinas Pangan dan Perikanan	-	-	4	1	11	8	1	4
14 Dinas Pariwisata, Pemuda, dan Olahraga	1	-	4	3	14	12	4	3
15 Dinas Pertanian	-	-	3	2	32	40	8	13
16 Dinas Koperasi UKM, Perindustrian, dan Perdagangan	3	-	3	2	14	15	2	2
17 Rumah Sakit Umum Daerah	1	6	12	35	32	202	10	34
<b>D. Kantor</b>								
1 Kantor Kesatuan Bangsa dan Politik	-	-	-	1	4	5	1	-
<b>E. Kantor Camat</b>								
1 Kantor Camat Rambatan	-	-	-	1	5	3	1	1
2 Kantor Camat X Koto	-	-	1	3	4	7	2	-
3 Kantor Camat Pariangan	-	-	1	1	5	5	2	-
4 Kantor Camat Lima Kaum	-	-	1	-	3	6	2	1
5 Kantor Camat Tanjung Emas	-	-	1	1	5	4	1	-

Lanjutan Tabel/*Continued Table* 2.3.9

Organisasi Perangkat Daerah (OPD)	Eselon/Echelon							
	II		III		IV		V	
	L/M	P/F	L/M	P/F	L/M	P/F	L/M	P/F
(1)	(2)	(3)	(4)	(5)	(6)	(7)	(8)	(9)
6 Kantor Camat Sungayang	-	-	-	2	3	4	-	1
7 Kantor Camat Sungai Tarab	-	-	3	-	1	6	1	1
8 Kantor Camat Salimpaung	-	-	3	-	3	5	2	-
9 Kantor Camat Lintau Buo Utara	-	-	1	2	3	3	2	-
10 Kantor Camat Lintau Buo	1	-	-	2	1	5	2	1
11 Kantor Camat Padang Ganting	-	-	1	2	3	3	2	-
12 Kantor Camat Tanjung Baru	-	-	-	2	3	4	2	-
13 Kantor Camat Batipuh Selatan	-	-	1	2	3	7	1	-
14 Kantor Camat Batipuh	-	-	1	1	7	3	1	-
<b>Jumlah/Total</b>	<b>21</b>	<b>8</b>	<b>223</b>	<b>302</b>	<b>766</b>	<b>2120</b>	<b>409</b>	<b>1072</b>

Sumber/*Source* : Badan Kepegawaian dan Pengembangan Sumber Daya Manusia Kabuapten Tanah Datar/*Employment agencies and human resources of Tanah Datar Regency*



**Tabel 2.3.10** Jumlah Pegawai Negeri Sipil Laki-Laki pada Instansi Vertikal menurut Golongan, 2022  
**Table** *Number of Male Civil Servants of Vertical Departments by Grade, 2022*

Kantor Office	Gol I	Gol II	Gol III	Gol IV	Jumlah Total
(1)	(2)	(3)	(4)	(5)	(6)
Kementerian Agama	3	24	177	63	267
Badan Pusat Statistik	-	-	11	1	12
Badan Pertanahan Nasional	-	3	5	1	9
Pengadilan Negeri	-	2	12	1	15
Pengadilan Agama Batusangkar	-	-	-	-	0
Kejaksaan Negeri	-	10	13	1	24
Balai Pelestarian Cagar Budaya	2	27	26	2	57
Rumah Tahanan Negara	-	19	8	1	28
Kepolisian Resort Tanah Datar	-	2	1	-	3
Kodim 0307	-	1	-	-	1
<b>Jumlah/Total</b>	<b>5</b>	<b>88</b>	<b>253</b>	<b>70</b>	<b>416</b>

Sumber/Source : BPS-Kompilasi DDA/BPS-Compilation of DDA

**Tabel**  
**Table** 2.3.11

**Jumlah Pegawai Negeri Sipil Perempuan pada Instansi Vertikal menurut Golongan, 2022**  
*Number of Female Civil Servants of Vertical Departments by Grade, 2022*

Kantor Office	Gol I	Gol II	Gol III	Gol IV	Jumlah Total
(1)	(2)	(3)	(4)	(5)	(6)
Kementerian Agama	-	42	424	162	628
Badan Pusat Statistik	-	1	9	-	10
Badan Pertanahan Nasional	-	1	8	-	9
Pengadilan Negeri	-	3	9	-	12
Pengadilan Agama Batusangkar	-	-	-	-	0
Kejaksaan Negeri	-	3	16	-	19
Balai Pelestarian Cagar Budaya	1	2	17	-	20
Rumah Tahanan Negara	-	2	3	-	5
Kepolisian Resort Tanah Datar	-	1	5	-	6
Kodim 0307	-	3	1	-	4
<b>Jumlah/Total</b>	<b>1</b>	<b>58</b>	<b>492</b>	<b>162</b>	<b>713</b>

Sumber/Source : BPS-Kompilasi DDA/BPS-Compilation of DDA

**Tabel 2.3.12** Jumlah Pegawai Negeri Sipil pada Instansi Vertikal menurut Golongan, 2022  
**Table** *Number of Civil Servants of Vertical Departments by Grade, 2022*

Kantor Office	Gol I	Gol II	Gol III	Gol IV	Jumlah Total
(1)	(2)	(3)	(4)	(5)	(6)
Kementerian Agama	3	66	601	225	895
Badan Pusat Statistik	-	1	20	1	22
Badan Pertanahan Nasional	-	4	13	1	18
Pengadilan Negeri	-	5	21	1	27
Pengadilan Agama Batusangkar	-	-	-	-	0
Kejaksaan Negeri	-	13	29	1	43
Balai Pelestarian Cagar Budaya	3	29	43	2	77
Rumah Tahanan Negara	-	21	11	1	33
Kepolisian Resort Tanah Datar	-	3	6	-	9
Kodim 0307	-	4	1	-	5
<b>Jumlah/Total</b>	<b>6</b>	<b>146</b>	<b>745</b>	<b>232</b>	<b>1129</b>

Sumber/Source : BPS-Kompilasi DDA/BPS-Compilation of DDA

**Tabel 2.3.13** Jumlah Pegawai Negeri Sipil Laki-Laki pada Instansi Vertikal menurut Pendidikan, 2022  
**Table** *Number of Male Civil Servants of Vertical Departments by Education, 2022*

Kantor Office	SD	SLTP	SLTA	D I D II	D IV S 1	S 2 S 3	Jumlah Total
(1)	(2)	(3)	(4)	(5)	(6)	(7)	(8)
Kementerian Agama	1	1	19	6	206	34	267
Badan Pusat Statistik	-	-	2	-	6	4	12
Badan Pertanahan Nasional	-	-	-	3	5	1	9
Pengadilan Negeri	-	-	4	-	8	3	15
Pengadilan Agama Batusangkar	-	-	-	-	-	-	0
Kejaksaan Negeri	-	-	8	2	8	6	24
Balai Pelestarian Cagar Budaya	2	1	34	-	14	4	55
Rumah Tahanan Negara	-	-	21	-	6	1	28
Kepolisian Resort Tanah Datar	-	1	1	-	-	1	3
Kodim 0307	-	-	1	-	-	-	1
<b>Jumlah/Total</b>	<b>3</b>	<b>3</b>	<b>90</b>	<b>11</b>	<b>253</b>	<b>54</b>	<b>414</b>

Sumber/Source : BPS-Kompilasi DDA/BPS-Compilation of DDA

**Tabel 2.3.14** Jumlah Pegawai Negeri Sipil Perempuan pada Instansi Vertikal menurut Pendidikan, 2022  
**Table** *Number of Female Civil Servants of Vertical Departments by Educational Attainment, 2022*

Kantor Office	SD	SLTP	SLTA	D I D II	D IV S 1	S 2 S 3	Jumlah Total
(1)	(2)	(3)	(4)	(5)	(6)	(7)	(8)
Kementerian Agama	-	2	35	20	532	39	628
Badan Pusat Statistik	-	-	2	1	5	2	10
Badan Pertanahan Nasional	-	-	-	1	6	2	9
Pengadilan Negeri	-	-	1	3	7	1	12
Pengadilan Agama Batusangkar	-	-	-	-	-	-	0
Kejaksaan Negeri	-	-	3	1	14	1	19
Balai Pelestarian Cagar Budaya	1	-	5	3	12	1	22
Rumah Tahanan Negara	-	-	2	-	3	-	5
Kepolisian Resort Tanah Datar	-	-	4	-	2	-	6
Kodim 0307	-	-	3	-	1	-	4
<b>Jumlah/Total</b>	<b>1</b>	<b>2</b>	<b>55</b>	<b>29</b>	<b>582</b>	<b>46</b>	<b>715</b>

Sumber/Source : BPS-Kompilasi DDA/BPS-Compilation of DDA

**Tabel 2.3.15** Jumlah Pegawai Negeri Sipil pada Instansi Vertikal menurut Pendidikan, 2022  
**Table** *Number of Civil Servants of Vertical Departments by Educational Attainment, 2022*

Kantor Office	SD	SLTP	SLTA	D I D II	D IV S 1	S 2 S 3	Jumlah Total
(1)	(2)	(3)	(4)	(5)	(6)	(7)	(8)
Kementerian Agama	1	3	54	26	738	73	895
Badan Pusat Statistik	-	-	4	1	11	6	22
Badan Pertanahan Nasional	-	-	-	4	11	3	18
Pengadilan Negeri	-	-	5	3	15	4	27
Pengadilan Agama Batusangkar	-	-	-	-	-	-	0
Kejaksaan Negeri	-	-	11	3	22	7	43
Balai Pelestarian Cagar Budaya	3	1	39	3	26	4	76
Rumah Tahanan Negara	-	-	23	-	9	1	33
Kepolisian Resort Tanah Datar	-	1	5	-	2	1	9
Kodim 0307	-	-	4	-	1	-	5
<b>Jumlah/Total</b>	<b>4</b>	<b>5</b>	<b>145</b>	<b>40</b>	<b>835</b>	<b>99</b>	<b>1128</b>

Sumber/Source : BPS-Kompilasi DDA/BPS-Compilation of DDA

**Tabel 2.3.16** Jumlah Pegawai Negeri Sipil pada Instansi Vertikal menurut Jabatan Struktural, 2022  
**Table** *Number of Civil Servants of Vertical Departments by Structural, 2022*

Kantor Office	SD	SLTP	SLTA	D I D II	D IV S 1	S 2 S 3	Jumlah Total
(1)	(2)	(3)	(4)	(5)	(6)	(7)	(8)
Kementerian Agama	1	-	5	-	5	16	895
Badan Pusat Statistik	1	-	-	1	-	-	22
Badan Pertanahan Nasional	1	-	4	2	-	-	18
Pengadilan Negeri	-	-	4	-	-	-	27
Pengadilan Agama Batusangkar	-	-	-	-	-	-	0
Kejaksaan Negeri	1	-	4	2	3	4	43
Balai Pelestarian Cagar Budaya	-	-	1	-	-	-	76
Rumah Tahanan Negara	-	-	1	-	2	1	33
Kepolisian Resort Tanah Datar	-	-	-	-	-	-	9
Kodim 0307	-	-	-	-	-	-	5
<b>Jumlah/Total</b>	<b>4</b>	<b>0</b>	<b>19</b>	<b>5</b>	<b>10</b>	<b>21</b>	<b>1128</b>

Sumber/Source : BPS-Kompilasi DDA/BPS-Compilation of DDA

**Tabel**  
**Table** 2.3.17

**Jumlah Pejabat Fungsional pada Instansi Vertikal di Kabupaten Tanah Datar menurut Jenis Kelamin, 2022**  
**Number of Functional Officers of Vertical Departments by Gender, 2022**

Kantor Office	Jenis Kelamin Gender		Jumlah Total
	Laki-laki Male	Perempuan Female	
(1)	(2)	(3)	(4)
Kementerian Agama	6	4	10
Badan Pusat Statistik	8	8	16
Badan Pertanahan Nasional	4	7	11
Pengadilan Negeri	10	7	17
Pengadilan Agama Batusangkar			0
Kejaksaan Negeri	24	19	43
Balai Pelestarian Cagar Budaya	11	3	14
Rumah Tahanan Negara	-	1	1
Kepolisian Resort Tanah Datar	-	-	0
Kodim 0307	-	-	0
<b>Jumlah/Total</b>	<b>63</b>	<b>49</b>	<b>112</b>

Sumber/Source : BPS-Kompilasi DDA/BPS-Compilation of DDA



**Tabel 2.3.18** Jumlah Pegawai Negeri Sipil yang Memasuki Masa Pensiun pada Instansi Vertikal Menurut Jenis Kelamin, 2022  
**Table** *Number of Retiring Civil Servants by Gender, 2022*

Kantor Office	Jenis Kelamin Gender		Jumlah Total
	Laki-laki Male	Perempuan Female	
(1)	(2)	(3)	(4)
Kementerian Agama	6	14	20
Badan Pusat Statistik	1	-	1
Badan Pertanahan Nasional	-	-	0
Pengadilan Negeri	-	-	0
Pengadilan Agama Batusangkar	-	-	0
Kejaksaan Negeri	1	-	1
Balai Pelestarian Cagar Budaya	2	-	2
Rumah Tahanan Negara	1	1	2
Kepolisian Resort Tanah Datar	0	1	1
Kodim 0307	-	-	0
<b>Jumlah/Total</b>	<b>11</b>	<b>16</b>	<b>27</b>

Sumber/Source : BPS-Kompilasi DDA/BPS-Compilation of DDA

## 2.4 KEUANGAN PEMERINTAH GOVERNMENT FINANCE

**Tabel 2.4.1** Target dan Realisasi Pendapatan Daerah di Kabupaten Tanah Datar (ribu rupiah), 2022  
*Table* **District Government Revenues, Target and Actual (000) Rp in Tanah Datar Regency, 2022**

	Sumber Penerimaan <i>Source of Admission</i>	Tahun Anggaran 2022 Fiscal Year 2022		
		Target <i>Target</i>	Realisasi <i>Realization</i>	Persentase <i>Percentage</i>
	(1)	(2)	(3)	(4)
1	Pendapatan Asli Daerah (PAD)	127.561.706	144.522.246	113,30%
2	Pendapatan Transfer	1.055.398.173	1.025.167.694	97,14%
3	Lain-lain pendapatan Yang Sah (HIBAH)	4.179.095	3.883.955	92,94%
Jumlah Total	2022	1.187.138.974	1.173.573.895	98,86%
	2021	1.263.943.446	1.251.060.500	98,98%
	2020	1.213.102.820	1.194.818.538	98,49%
	2019	1.385.318.077	1.339.707.228	96,71%
	2018	1.297.477.372	1.188.140.973	91,57%

Sumber/Source : Badan Keuangan Daerah Kabupaten Tanah Datar/Office of Regional Financial of Tanah Datar Regency

**Tabel**  
**Table** 2.4.2

**Target dan Realisasi Pendapatan Daerah, Pendapatan Asli di Kabupaten Tanah Datar (ribu rupiah), 2022**  
**District Government Revenues, Local (Own Source) Revenue, Target and Actual ( 000 ) Rp in Tanah Datar Regency, 2022**

Sumber Penerimaan Source of Admission		Tahun Anggaran 2022 Fiscal Year 2022		
		Target Target	Realisasi Realization	Persentase Percentage
(1)	(2)	(3)	(4)	
1	Pajak Daerah/Taxes	22.367.041	24.805.993	110,90%
2	Retribusi Daerah/Local Retribution	8.775.808	7.882.010	89,82%
3	Hasil Pengelolaan Kekayaan Daerah yang dipisahkan	21.148.596	21.145.409	99,98%
4	Lain Lain Pendapatan Asli Daerah/Other Revenue	75.270.260	90.688.833	120,48%
Jumlah Total	2022	127.561.706	144.522.246	113,30%
	2021	113.609.996	121.384.958	106,84%
	2020	122.967.861	122.247.542	99,41%
	2019	146.786.504	110.227.149	75,09%
	2018	129.247.470	115.914.187	89,68%

Sumber/Source : Badan Keuangan Daerah Kabupaten Tanah Datar/Office of Regional Financial of Tanah Datar Regency

**Tabel**  
**Table** 2.4.3

**Target dan Realisasi Pendapatan Daerah, Pendapatan Transfer di Kabupaten Tanah Datar, 2022**  
**District Government Revenues, Revenue from Transfer, Target and Actual ( 000 ) Rp in Tanah Datar Regency, 2022**

Sumber Penerimaan Source of Admission		Tahun Anggaran 2022 Fiscal Year 2022		
		Target Target	Realisasi Realization	Persentase Percentage
(1)	(2)	(3)	(4)	
1	Pendapatan Transfer Pemerintah Pusat	981.151.922.729,00	955.189.907.914,00	97,35
2	Pendapatan Transfer Antar Daerah	74.246.250.449,00	69.977.786.344,00	94,25
Jumlah Total	2022	1.055.398.173.178,00	1.025.167.694.258,00	97,14
	2021	1.097.663.968,58	1.077.614.071,75	98,17
	2020	1.043.364.258	1.026.076.615	98,34
	2019	1 180 337 173	1 143 491 619	96,88
	2018	1 115 470 293	1 069 760 679	95,90

Sumber/Source : Badan Keuangan Daerah Kabupaten Tanah Datar/Office of Regional Financial of Tanah Datar Regency

**Tabel 2.4.4 Target dan Realisasi Pendapatan Daerah, Lain-lain Pendapatan yang Sah di Kabupaten Tanah Datar, 2022**  
**District Government Revenues, Revenue from Other Sources, Target and Actual ( 000 ) Rp in Tanah Datar Regency, 2022**

Sumber Penerimaan Source of Admission		Tahun Anggaran 2022 Fiscal Year 2022		
		Target Target	Realisasi Realization	Persentase Percentage
(1)	(2)	(3)	(4)	
1	Pendapatan Hibah	4.169.000.000,00	3.867.074.000,00	92,76
2	Lain-Lain Pendapatan Sesuai Dengan Ketentuan Peraturan Perundang-undangan	10.095.000,00	16.881.000,00	167,22
	2022	4.179.095.000,00	3.883.955.000,00	92,94
	2021	52.669.481,07	52.289.919,80	99,28
Jumlah Total	2020	46.770.700	46.359.459	99,12
	2019	10.356.000	2.466.106	23,81
	2018	12.283.241	10.521.848	85,66

Sumber/Source : Badan Keuangan Daerah Kabupaten Tanah Datar/Office of Regional Financial of Tanah Datar Regency

**Tabel  
Table** 2.4.5

**Target dan Realisasi Belanja Daerah di Kabupaten Tanah Datar, 2022**  
*District Government Expenditure, Target and Actual ( 000 )  
Rp in Tanah Datar Regency, 2022*

<i>Sumber Penerimaan Source of Admission</i>		<b>Tahun Anggaran 2022 Fiscal Year 2022</b>		
		<b>Target Target</b>	<b>Realisasi Realization</b>	<b>Persentase Percentage</b>
(1)	(2)	(3)	(4)	
1	Belanja Operasi	1.002.524.626.420,00	917.865.291.852,00	91,56
2	Belanja Modal	122.919.856.868,00	112.271.747.688,00	91,34
3	Belanja Tak Terduga	10.254.880.389,00	3.005.442.078,00	29,31
4	Belanja Transfer	152.437.199.557,00	153.792.013.201,00	100,89
Jumlah Total	2022	1.288.136.563.234,00	1.186.934.494.819,00	92,14
	2021	1.332.019.634,62	1.207.767.847,11	90,67
	2020	1.134.730.320	1.047.526.696	92,32
	2019	1.464.296.492	1.350.362.907	92,22
	2018	1.419.234.377	1.273.477.068	89,73

Sumber/Source : Badan Keuangan Daerah Kabupaten Tanah Datar/Office of Regional Financial of Tanah Datar Regency

**Tabel 2.4.6 Target dan Realisasi Belanja Daerah, Belanja Operasi di Kabupaten Tanah Datar, 2022**  
**District Government Expenditure, Operational Expenditure, Target and Actual (000) Rp in Tanah Datar Regency, 2022**

Sumber Penerimaan Source of Admission		Tahun Anggaran 2022 Fiscal Year 2022		
		Target Target	Realisasi Realization	Persentase Percentage
(1)	(2)	(3)	(4)	
1	Belanja Pegawai	624.341.175.156,00	586.563.868.053,00	93,95
2	Belanja Barang dan jasa	338.991.832.472,00	297.692.417.640,00	87,82
3	Belanja Susidi	475.000.000,00	6.284.167,00	1,32
4	Belanja Hibah	32.587.213.083,00	28.455.301.092,00	87,32
5	Belanja Bantuan Sosial	6.129.405.709,00	5.147.420.900,00	83,98
Jumlah Total	2022	1.002.524.626.420,00	917.865.291.852,00	91,56
	2021	997.766.669,78	911.800.017,74	91,38
	2020	965.625.991	897.851.534	92,98
	2019	1 030 118 829	945 473 460	91,78
	2018	1 014 248 277	916 510 091	90,36

Sumber/Source : Badan Keuangan Daerah Kabupaten Tanah Datar/Office of Regional Financial of Tanah Datar Regency

**Tabel  
Table** 2.4.7

**Target dan Realisasi Belanja Daerah, Belanja Modal di  
Kabupaten Tanah Datar, 2022**  
*District Government Expenditure, Capital, Target and Actual  
( 000 ) Rp in Tanah Datar Regency, 2022*

Sumber Penerimaan <i>Source of Admission</i>		Tahun Anggaran 2022 <i>Fiscal Year 2022</i>		
		Target <i>Target</i>	Realisasi <i>Realization</i>	Persentase <i>Percentage</i>
(1)	(2)	(3)	(4)	
1	Belanja Modal Tanah	1.088.500.000,00	885.474.662,00	81,35
2	Belanja Modal Peralatan dan Mesin	35.193.382.731,00	30.645.393.407,00	87,08
3	Belanja Modal dan Bangunan	23.109.310.509,00	20.340.217.759,00	88,02
4	Belanja Jalan, Irigasi & Jaringan	59.092.516.824,00	56.375.421.694,00	95,40
5	Belanja Aset Tetap Lainnya	4.436.146.804,00	4.025.240.166,00	90,74
	2022	122.919.856.868,00	112.271.747.688,00	91,34
Jumlah Total	2021	161.234.249,35	142.518.749,14	88,39
	2020	118.118.808	107.786.576	91,25
	2019	136.441.244	124.322.476	91,11
	2018	203.400.577	158.319.176	77,84

Sumber/Source : Badan Keuangan Daerah Kabupaten Tanah Datar/Office of Regional Financial of Tanah Datar Regency



**Tabel 2.4.8 Target dan Realisasi Belanja Daerah, Belanja Transfer Kabupaten Tanah Datar, 2022**  
**District Government Expenditure, Expenditure for Transferred Sharing Fund Revenues, Target and Actual ( 000**

Sumber Penerimaan Source of Admission		Tahun Anggaran 2022 Fiscal Year 2022		
		Target Target	Realisasi Realization	Persentase Percentage
(1)		(2)	(3)	(4)
1	Belanja Bagi Hasil	4.261.014.887,00	3.599.471.388,00	84,47
2	Bagi Bantuan Keuangan	148.176.184.670,00	150.192.541.813,00	101,36
	2022	152.437.199.557,00	153.792.013.201,00	100,89
	2021	154.763.157,68	152.316.743,66	98,42
Jumlah Total	2020	139.953.192	137.578.941	98,3
	2019	198.872.735	198.440.737	99,78
	2018	198.872.735	198.440.737	99,78

Sumber/Source : Badan Keuangan Daerah Kabupaten Tanah Datar/Office of Regional Financial of Tanah Datar Regency

**Tabel 2.4.9 Target dan Realisasi Belanja Daerah, Belanja Transfer Kabupaten Tanah Datar, 2022**  
**District Government Expenditure, Expenditure for Transferred Sharing Fund Revenues, Target and Actual (000) Rp in Tanah Datar Regency, 2022**

Sumber Penerimaan Source of Admission	Tahun Anggaran 2022 Fiscal Year 2022			
	Target Target	Realisasi Realization	Persentase Percentage	
(1)	(2)	(3)	(4)	
<b>Penerimaan Daerah</b>				
1	Penggunaan Sisa Lebih Perhitungan Anggaran (SiLPA)	111.596.589.145,00	111.596.589.145,27	100,00
2	Pencairan Deposito Pemerintah Daerah	-	-	-
3	Penerimaan Kembali Pinjaman Pegawai	-	-	-
4	Penerimaan Piutang Daerah	-	-	-
5	Penarikan Investasi	-	-	-
<b>Pengeluaran Daerah</b>				
1	Penyertaan Modal (Investasi) Pemerintah	10.599.000.000,00	10.525.688.465,00	99,31
2	Penyetoran Sisa Rekening	-	-	-
3	Pemberian Pinjaman	-	-	-
Jumlah Total	2022	122.195.589.145,00	122.122.277.610,27	99,94
	2021	68.076.188,97	68.076.188,97	100,00
	2020	61.580.693	61.010.302	99,07
	2019	79.308.424	79.303.794	99,99
	2018	86.838.447	86.870.167	100,04

Sumber/Source : Badan Keuangan Daerah Kabupaten Tanah Datar/Office of Regional Financial of Tanah Datar Regency

## 2.5 PROGRAM DAN PRODUK HUKUM PROGRAM AND LAW PRODUCTS

**Tabel 2.5.1** Produk Hukum DPRD Kabupaten Tanah Datar, 2021–2022  
**Table 2.5.1** Tanah Datar Regency Legal Products, 2021-2022

Produk Hukum Legal Product	2021	2022
(1)	(4)	(5)
Peraturan Daerah	9 Perda	10 Perda
Keputusan Daerah / Kesepakatan	4 Keputusan	4 Keputusan
Keputusan Pimpinan DPRD	5 Keputusan	10 Keputusan
Keputusan DPRD Kab. Tanah Datar	10 Keputusan	16 Keputusan
Persetujuan DPRD Tanah Datar	5 Persetujuan	8 Persetujuan
Interplasi	-	-
Amandemen / Amendement	-	-
Petisi / Petition	-	-
Pernyataan	-	-
<b>Jumlah/Total</b>	<b>33</b>	<b>48</b>

Sumber/Source: Sekretariat DPRD Kabupaten Tanah Datar/Regional Council of Tanah Datar Regency Secretary Office

**Tabel**  
**Table** 2.5.2

**PBG yang Dikeluarkan oleh Pemerintah Kabupaten Tanah Datar, 2022**  
**PBG Issued by Tanah Datar Regency Government, 2022**

<b>Produk Hukum</b> <b>Legal Product</b>	<b>Jumlah</b> <b>Total</b>
<b>1</b>	<b>2</b>
Januari / Januari	0
Februari / February	8
Maret / March	4
April / April	2
Mei / May	6
Juni / Juni	3
Juli / July	18
Agustus / August	16
September / September	12
Oktober / October	4
November / November	7
Desember / December	64
<b>Jumlah/Total</b>	<b>144</b>

Sumber/Source : Dinas Penanaman Modal, Pelayanan Terpadu Satu Pintu dan Tenaga Kerja Kabupaten Tanah Datar/  
Investment, Integrated services and Manpower of Tanah Datar Regency

**Tabel  
Table 2.5.3**

**PBG yang Dikeluarkan oleh Pemerintah Kabupaten Tanah Datar, 2022  
PBG Issued by Tanah Datar Regency Government, 2022**

Bulan Month	Banyaknya Keputusan Bupati Number of Decision				
	2018	2019	2020	2021	2022
(1)	(2)	(3)	(4)	(5)	(6)
Januari / Januari	23	22	22	25	29
Februari / February	61	57	67	29	72
Maret / March	49	42	28	50	51
April / April	70	34	61	43	28
Mei / May	44	46	21	43	48
Juni / Juni	23	48	36	32	60
Juli / July	30	40	27	25	38
Agustus / August	62	35	17	43	40
September / September	59	55	12	48	20
Oktober / October	26	51	13	36	49
November / November	62	54	12	56	44
Desember / December	80	53	14	45	46
<b>Jumlah/Total</b>	<b>589</b>	<b>537</b>	<b>360</b>	<b>475</b>	<b>525</b>

Sumber/Source : Bagian Pemerintahan, Hukum dan Politik Setda Kabupaten Tanah Datar/Governmence, Law and Politics  
Section of Tanah Datar Regency Secretary Office

**Tabel 2.5.4**      **Rekapitulasi Peraturan Bupati Tanah Datar, 2022**  
**Table**            **Tanah Datar Regency Head Decrees, 2022**

Bulan Month	Jumlah Total
1	2
Januari / January	4
Februari / February	5
Maret / March	2
April / April	2
Mei / May	1
Juni / June	4
Juli / July	5
Agustus / August	8
September / September	1
Oktober / October	10
November / November	13
Desember / December	8
<b>Jumlah/Total</b>	<b>63</b>

Sumber/Source : Bagian Pemerintahan, Hukum dan Politik Setda Kabupaten Tanah Datar/Governance, Law and Politics  
 Section of Tanah Datar Regency Secretary Office

**Tabel**  
**Table** 2.5.5

**Rekapitulasi Peraturan Daerah Pada Satuan Polisi  
Pamong Praja dan Pemadam Kebakaran, 2022**  
**Local Regulations in Civil Police and Fire Fighters, 2022**

Nomor dan Tahun Diundangkan <i>Number and Years Of regulation</i>		Tentang <i>Concerning</i>	Catatan <i>Note</i>
1		2	3
1	Perda Nomor 4 Tahun 2010	Ketentraman dan Ketertiban Umum	
2	Perda Nomor 4 Tahun 2019	Kawasan tanpa Rokok	
3	Perda Nomor 6 Tahun 2011	Pajak Daerah	
4	Perda Nomor 4 Tahun 2011	Bangunan Gedung	
5	Peraturan Daerah Prov. Sumbar Nomor 6 Tahun 2020	Adapatsi Kebiasaan Baru (AKB)	
6	Perda Nomor 12 Tahun 2011	Retribusi Jasa Umum (Retribusi Pasar Ternak)	
7	Perda Nomor 3 Tahun 2010	Perlindungan dan Pengelolaan Lingkungan Hidup	

Sumber/Source : Satuan Polisi Pamong Praja dan Pemadam Kebakaran Kabupaten Tanah Datar/*Civil police service and fire fighters of Tanah Datar Regency*

## 2.6 MILITER MILITARY

**Tabel 2.6.1** Personil Kodim 0307 Tanah Datar menurut Pangkat dan Jenis Kelamin, 2022  
*Kodim 0307 Tanah Datar Personnels by Rank and Gender, 2022*

Kantor <i>Office</i>	Jenis Kelamin <i>Sex</i>		Jumlah <i>Total</i>
	Laki-laki <i>Male</i>	Perempuan <i>Female</i>	
(1)	(2)	(3)	(4)
Letnan Kolonel	1	-	1
Mayor	2	-	2
Kapten	5	-	5
Letnan Satu / Letnan Dua	2	-	2
Pembantu Letnan Satu / Pembantu Letnan Dua	8	-	8
Sersan Mayor	13	-	13
Sersan Kepala	25	-	25
Sersan Satu / Sersan Dua	112	-	112
Kopral Kepala / Kopral Satu / Kopral Dua	43	-	43
Prajurit Kepala / Prajurit Satu / Prajurit Dua	6	-	6
Pegawai Negeri Sipil	1	4	5
<b>Jumlah/Total</b>	<b>218</b>	<b>4</b>	<b>222</b>

Sumber/Source : Kodim 0307/Kodim 0307





# PENDUDUK DAN KETENAGAKERJAAN

## POPULATION AND EMPLOYMENT

JUMLAH PENDUDUK  
KABUPATEN TANAH DATAR, 2022

376 276



188 551



187 725

RASIO JENIS KELAMIN  
KABUPATEN TANAH DATAR, 2022



100,44

### PENDUDUK BERUMUR 15 TAHUN KEATAS MENURUT JENIS KEGIATAN SELAMA SEMINGGU YANG LALU

ANGKATAN KERJA



Bekerja

174 164



Pengangguran Terbuka

10 940

BUKAN  
ANGKATAN KERJA



Sekolah

25 464



Mengurus Ruta

35 113



Lainnya

15402



**PENJELASAN TEKNIS****TECHNICAL NOTES**

1. **Salah satu sumber data kependudukan** adalah sensus penduduk yang dilaksanakan setiap sepuluh tahun sekali. Sensus penduduk telah dilaksanakan sebanyak tujuh kali sejak Indonesia merdeka, yaitu tahun 1961, 1971, 1980, 1990, 2000, 2010, dan 2020.

Keenam sensus penduduk sebelumnya dilaksanakan dengan menggunakan metode tradisional, yaitu mencatat setiap penduduk dari rumah ke rumah. Pertama kalinya dalam sejarah sensus penduduk di Indonesia, Sensus Penduduk 2020 (SP2020) menggunakan metode kombinasi yaitu dengan memanfaatkan data Administrasi Kependudukan (Admindex) dari Direktorat Jenderal Kependudukan dan Pencatatan Sipil (Ditjen Dukcapil) Kementerian Dalam Negeri (Kemendagri) sebagai data dasar pelaksanaan SP2020. Hal ini dirancang dan dilaksanakan sebagai upaya untuk mewujudkan "SATU DATA KEPENDUDUKAN INDONESIA".

Cakupan penduduk pada SP2020 adalah seluruh penduduk yang tinggal di wilayah teritorial Indonesia, mencakup Warga Negara Indonesia (WNI) dan Warga Negara Asing (WNA) yang

1. **One of the source of demographic data** is population census, which is conducted every ten years. Population Census has been conducted seven times since Indonesia's independence: 1961, 1971, 1980, 1990, 2000, 2010 and 2020.

*The previous six population censuses were carried out using the traditional method, canvassing each person door-to-door. For the first time in the history of the population census in Indonesia, the 2020 Population Census (SP2020) used a combined method, that is utilizing Population Administration data managed by the Directorate General of Population and Civil Registration of the Ministry of Home Affairs as the basic data for the population census. This is designed and implemented as an effort to realize "ONE INDONESIAN POPULATION DATA".*

*The target for population coverage in Population Census 2020 is all residents who live in Indonesia's territory, including Indonesian citizens (WNI) and foreign citizens (WNA) who have stayed or plan*

telah menetap atau berencana menetap di wilayah Indonesia selama minimal satu tahun. WNI yang dicakup juga termasuk mereka yang berada di luar negeri, yaitu Anggota Korps Diplomatik Republik Indonesia beserta keluarganya di luar negeri dan Anggota TNI/POLRI beserta keluarganya yang sedang melakukan misi perdamaian di luar negeri.

Pengumpulan data dalam SP2020 dilakukan dengan berbagai moda yaitu Sensus Penduduk *Online*, *Drop Off - Pick Up* (DOPU) Kuesioner, dan wawancara. Adanya pandemi **Coronavirus Disease** (COVID-19) yang dihadapi dunia sejak awal tahun 2020 mendorong banyak kantor statistik nasional (*National Statistics Office* – NSO) untuk melakukan penyesuaian tata kelola penyelenggaraan Sensus Penduduk, termasuk juga BPS. Pendataan penduduk semula direncanakan dengan wawancara dan membagi wilayah menjadi dua zona dengan mempertimbangkan ketersediaan akses internet, yaitu zona yang menggunakan kuesioner kertas (*Paper and Pencil Interviewing*, PAPI) dan zona yang menggunakan elektronik (*Computer Assisted Personal Interviewing*, CAPI). Dengan adanya tata kelola baru,

*to stay in Indonesian territory for at least one year. The Indonesian citizens who are covered also include those who are abroad, namely members of the Diplomatic Corps of the Republic of Indonesia and their families abroad and members of the TNI / POLRI and their families who are carrying out Peacekeeping Missions abroad.*

*Data collection in SP2020 is carried out in various modes, namely Online Population Census, Drop Off - Pick Up (DOPU) Questionnaires, and interviews. The existence of the Coronavirus Disease (COVID-19) pandemic facing the world since the beginning of 2020 has prompted many national statistical offices (NSO) to make adjustments to the governance of the implementation of the Population Census, including BPS - Statistics Indonesia. Population data collection is originally planned by interview and divided the area into two zones taking into account the availability of internet access, namely the zone that uses paper questionnaires (Paper and Pencil Interviewing, PAPI) and the zone that uses electronics (Computer Assisted Personal Interviewing, CAPI). With the adjusted business processes, population data collection is divided into three zones, namely Zone 1 DOPU, Zone*

pendataan penduduk dibagi menjadi tiga zona, yaitu Zona 1 DOPU, Zona 2 NonDOPU, dan Zona 3 Wawancara.

Dalam publikasi ini, data yang disajikan merupakan hasil SP2010 (Mei) dan hasil SP2020 (September).

*2 Non-DOPU, and Zone 3 Interview. In this publication, the data presented are the SP2010 results (May) and the SP2020 results (September).*

**2. Orang yang berdomisili di wilayah teritorial Indonesia,** mencakup Warga Negara Indonesia (WNI) dan Warga Negara Asing (WNA) yang telah menetap selama satu tahun atau lebih atau berencana menetap di wilayah Indonesia selama minimal satu tahun. Pada sensus sebelumnya referensi waktu dalam konsep kependudukan adalah enam bulan. Perubahan ini didasari oleh UU No. 24 Tahun 2013 tentang Perubahan atas UU No. 23 Tahun 2006 tentang Administrasi Kependudukan pada Pasal 15.

**2. The population of Tanah Datar** are all people who live in Indonesia's territory, including Indonesian citizens and foreign citizens who have lived for one year or more or plan to stay in Indonesian territory for at least one year. In the previous census the time reference in the population concept was six months. This change is based on Law no. 24 of 2013 concerning Amendments to Law no. 23 of 2006 concerning Population Administration in Article 15.

**3. Laju pertumbuhan penduduk per tahun** adalah angka yang menunjukkan rata-rata tingkat penambahan penduduk per tahun dalam jangka waktu tertentu. Angka ini dinyatakan sebagai persentase dari penduduk dasar. Metode penghitungan laju pertumbuhan penduduk yang digunakan oleh BPS adalah metode geometrik.

**3. Annual population growth rate** is a number that shows the average rate of population growth per year in a certain period of time. This rate is a percentage of the basic population. The method used by Statistics Indonesia is the geometric method.

4. **Kepadatan penduduk** adalah ukuran persebaran penduduk yang menunjukkan jumlah penduduk untuk setiap kilometer persegi luas wilayah.
  5. **Rasio jenis kelamin** adalah perbandingan antara jumlah penduduk laki-laki dan jumlah penduduk perempuan pada suatu daerah dan waktu tertentu, yang biasanya dinyatakan dalam banyaknya penduduk laki-laki per 100 perempuan.
  6. **Distribusi penduduk** adalah pola persebaran penduduk di suatu wilayah, baik berdasarkan batas-batas geografis maupun berdasarkan batas-batas administrasi pemerintahan.
  7. **Komposisi penduduk** adalah pola persebaran penduduk menurut karakteristiknya, contoh: penduduk menurut kelompok umur, penduduk menurut jenis kelamin.
  8. **Sumber utama data ketenagakerjaan** adalah Survei Angkatan Kerja Nasional (Sakernas). Survei ini khusus dirancang untuk mengumpulkan informasi/data ketenagakerjaan. Sakernas pertama kali diselenggarakan pada tahun 1976, kemudian dilanjutkan pada tahun 1977 dan 1978. Pada tahun 1986-1993, Sakernas diselenggarakan
4. **Population density** is a measure of the distribution of the population which shows the total population for each square kilometer of area.
  5. **Sex ratio** is the ratio between total male population and total female population in a certain area and at a certain time, which is usually stated in the number of male residents per 100 female.
  6. **Population distribution** is the pattern of population distribution in an area, either by geographic boundaries or by government administrative boundaries.
  7. **Population composition** is the pattern of population distribution by its characteristics, example: population by age group, population by sex.
  8. **The main source of employment data** is National Labour Force Survey (Sakernas). This survey is specifically designed to collect information on labour force statistics. The first Sakernas was conducted in 1976, then conducted annually during the period 1977-1978. During 1986-1993, Sakernas was conducted quarterly in all provinces in Indonesia, only since

secara triwulanan, sejak tahun 1994-2001, Sakernas dilaksanakan secara tahunan, yaitu setiap bulan Agustus. Pada tahun 2002-2004, di samping Sakernas Tahunan dilakukan pula Sakernas Triwulanan. Pada tahun 2005-2010, pengumpulan data Sakernas dilaksanakan secara semesteran pada Februari (Semester I) dan Agustus (Semester II). Tahun 2011-2014, Sakernas dilaksanakan Triwulanan, yaitu Februari (Triwulan I), Mei (Triwulan II), Agustus (Triwulan III), dan November (Triwulan IV). Sakernas Triwulanan ini dimaksudkan untuk memantau indikator ketenagakerjaan secara dini di Indonesia yang mengacu pada The Key Indicators of the Labour Market (KILM) yang direkomendasikan oleh The International Labour Organization (ILO). Mulai tahun 2015, pengumpulan data Sakernas dilaksanakan secara semesteran pada Februari (Semester I) dan Agustus (Semester II).

Sejak Sakernas 2001, konsep status pekerjaan dan pengangguran mengalami perluasan dan penyempurnaan. Status pekerjaan yang pada Sakernas 2000 hanya 5 kategori, mulai tahun 2001 ditambahkan kategori baru, yaitu: pekerja bebas di pertanian dan pekerja bebas di nonpertanian. Selain

*1994 until 2001 Sakernas was conducted yearly, every August of the year. During the period 2002–2004, besides a yearly Sakernas, BPS also conducted a quarterly Sakernas. During the period 2005–2010, Sakernas has been conducted in semester period, i.e. February (First Semester) and August (Second Semester). During 2011-2014, Sakernas is conducted on a quarterly basis ie: February (First Quarter), May (Second Quarter), August (Third Quarter), and November (Fourth Quarter). A Quarterly Sakernas is aimed to monitor the prompt indicators of Indonesian labour market which referred to The Key Indicators of the Labour Market (KILM) recommended by The International Labour Organization (ILO). Since 2015, the Sakernas has been conducted on biannual basis again, the first semester on February and the later semester on August.*

*Since Sakernas 2001, the concept of employment status and unemployment was revised. The employment status previously covered only 5 categories, but since 2001 two new categories of casual employee both in agriculture and non-agriculture sectors have been added. In addition, to adapt the ILO concept, the concept of*



itu, dalam rangka menyesuaikan dengan konsep ILO, konsep pengangguran terbuka diperluas, yaitu di samping mencakup penduduk yang aktif mencari pekerjaan, mencakup pula kelompok penduduk yang sedang mempersiapkan usaha/pekerjaan baru, kelompok penduduk yang tidak mencari pekerjaan karena merasa tidak mungkin mendapatkan pekerjaan, serta kelompok penduduk yang tidak aktif mencari pekerjaan dengan alasan sudah mempunyai pekerjaan, tetapi belum mulai bekerja.

Hasil Sakernas Semester disajikan sampai tingkat provinsi (jumlah sampel 75.000 rumah tangga). Sementara itu, Sakernas Semester II disajikan sampai tingkat kabupaten/kota dengan jumlah sampel sebesar 300.000 rumah tangga. Mulai Sakernas Agustus 2021, penghitungan indikator menggunakan penimbang hasil proyeksi penduduk Survei Penduduk Antar Sensus (SUPAS) 2015.

*unemployment was also extended. Unemployment covers population who were looking for work, population who were establishing a new business/firm/establishment, discouraged job seekers, and those who were not actively looking for work with the reason of already having job but not starting to work (future starter).*

*The results of Sakernas for first semester were presented at provincial level (sample size 75,000 households), while for the second semester were presented up to regency/municipal level (sample size 300,000 households). Starting from Sakernas August 2021, the calculation of indicators uses a weighting of the population projection results of the Intercensal Population Survey (SUPAS) 2015.*

9. **Penduduk usia kerja** adalah penduduk yang berumur 15 tahun ke atas.
10. **Angkatan kerja** adalah penduduk usia kerja (15 tahun ke atas) yang bekerja, punya pekerjaan namun sementara

9. **Working age population** is persons of 15 years and over.
10. **Labor force or economically active** are persons of 15 years and over, who in the previous week were working, temporarily absent

tidak bekerja, dan pengangguran.

*from work but having jobs, and unemployment.*

**11. Bekerja** adalah kegiatan ekonomi yang dilakukan oleh seseorang dengan maksud memperoleh atau membantu memperoleh pendapatan atau keuntungan dan lamanya bekerja paling sedikit 1 jam secara kumulatif dalam seminggu yang lalu (termasuk pekerja keluarga tanpa upah yang membantu dalam suatu usaha/kegiatan ekonomi).

**11. Working** is economic activity conducted by a person and intended to earn income by doing work or helping to do work at least one hour continuously during the reference week (including unpaid family worker/s for any economic activity).

**12. Jumlah jam kerja seluruhnya** adalah jumlah jam kerja yang digunakan untuk bekerja (tidak termasuk jam kerja istirahat resmi dan jam kerja yang digunakan untuk hal-hal di luar pekerjaan).

**12. Total working hours** is the total hours spent by an employee to perform all jobs (excluding the time used for other activities which are not classified as work).

**13. Lapangan usaha** adalah bidang kegiatan dari pekerjaan/tempat bekerja di mana seseorang bekerja. Klasifikasi lapangan usaha mengikuti Klasifikasi Baku Lapangan Usaha Indonesia (KBLI) dalam 1 digit.

**13. Industry is field of a person's activity or establishment.** The classification of industries follows the Indonesia Standard Industrial Classification (KBLI) in one digit.

**14. Status pekerjaan** adalah kedudukan seseorang dalam unit usaha/kegiatan dalam melakukan pekerjaan.

**14. Employment status** is the status of a person at his place of work or establishment where he was employed.

**15. Berusaha sendiri tanpa dibantu orang lain** adalah bekerja atau berusaha dengan menanggung risiko secara ekonomis, yaitu tidak menggunakan pekerja dibayar

**15. Own-account worker** is a person who works at his own risk without assisted by paid per mount worker or unpaid worker include technical job or skill job.

maupun pekerja tak dibayar, termasuk yang sifat pekerjaannya memerlukan teknologi atau keahlian khusus.

- 16. Berusaha dibantu buruh tidak tetap/buruh tidak dibayar** adalah bekerja atau berusaha atas risiko sendiri, dan menggunakan buruh/pekerja tak dibayar dan atau buruh/pekerja tidak tetap.
- 16. *Employer assisted by temporary workers/unpaid worker*** is a person who works at his own risk and assisted by temporary worker/unpaid worker.
- 17. Berusaha dibantu buruh tetap/buruh dibayar** adalah berusaha atas risiko sendiri dan mempekerjakan paling sedikit satu orang buruh/pekerja tetap yang dibayar.
- 17. *Employer assisted by permanent workers/paid workers*** is a person who does his business at her/his own risk at least one assisted by paid permanent worker.
- 18. Buruh/karyawan/pegawai** adalah seseorang yang bekerja pada orang lain atau instansi/kantor/ perusahaan secara tetap dengan menerima upah/gaji baik berupa uang maupun barang. Buruh yang tidak mempunyai majikan tetap, tidak digolongkan sebagai buruh/karyawan, tetapi sebagai pekerja bebas. Seseorang dianggap memiliki majikan tetap jika memiliki 1 (satu) majikan tetap (orang/ rumah tangga) yang sama dalam sebulan terakhir.
- 18. *Employee*** is a person who work permanently for other people or institution/office/ company and gains some money/cash or goods as wage/salary. Labor who have no permanent employer is not categorized as a laborer/ worker/ employee but casual worker. A laborers in general is considered to have a permanent employer if he has the same employer during the past month.
- 19. Pekerja bebas** adalah seseorang yang bekerja pada orang lain/ majikan/institusi yang tidak tetap (lebih dari 1 majikan dalam sebulan terakhir) di usaha pertanian baik berupa usaha
- 19. *Casual employee*** is a person who does not work permanently for other people/employer/institution (more than 1 employer during the last 1 month) in agricultural sector, either home industry or not home

rumah tangga maupun bukan usaha rumah tangga, ataupun di nonpertanian atas dasar balas jasa dengan menerima upah atau imbalan baik berupa uang maupun barang, dan baik dengan sistem pembayaran harian maupun borongan. Usaha pertanian meliputi: pertanian tanaman pangan, perkebunan, kehutanan, peternakan, perikanan dan perburuan, termasuk jasa pertanian. Usaha nonpertanian meliputi: usaha di sector pertambangan, sektor industri, sektor listrik, gas dan air, sektor konstruksi/bangunan, sektor perdagangan, sektor angkutan, pergudangan dan komunikasi, sektor keuangan, asuransi, usaha persewaan bangunan, tanah dan jasa perusahaan, sektor jasa kemasyarakatan, sosial dan perorangan.

*industry, or in non-agricultural sector based on remuneration paid with money or goods, and based on daily or contact payment system. Agricultural: industry covers food-based agricultural, plantation, forestry, breeding, fishery, including agricultural services. Non-agricultural: industry covers industries in mining, electricity, gas, water, building construction, trade, transportation, warehousing and communication, financial, insurance, property leasing and services industry, public services, social and individual services.*

**20. Pekerja tak dibayar** adalah seseorang yang bekerja membantu usaha untuk memperoleh penghasilan/keuntungan yang dilakukan oleh salah seorang anggota rumah tangga atau bukan anggota rumah tangga tanpa mendapat upah/gaji baik berupa uang maupun barang.

**20. Unpaid worker** is a person who intended to work without pay either with money or good, in an establishment run by other members of the family, relative or neighbor.

21. Mulai tahun 2017, sumber utama data upah berasal dari hasil Survei Angkatan Kerja Nasional (Sakernas). Hal ini berbeda

21. Since in 2017, the main source of data on wages are from the Indonesian Labor Force Survey (Sakernas). This is different from

dengan tahun-tahun sebelumnya dimana sumber utama data upah berasal dari Survei Upah Buruh (SUB) yang berbasis perusahaan. Sakernas merupakan survei berbasis rumah tangga yang dilaksanakan secara semesteran pada bulan Februari dan Agustus di seluruh Indonesia.

*the previous years where the main source of data on wages came from the Labour Wage Survey which is an establishment-based survey. Sakernas is household-based survey and conducted semi-annually in February and August throughout Indonesia.*

**22. Data yang ditampilkan** adalah upah buruh untuk pekerja berstatus buruh (sebagai pendekatan untuk penghitungan upah/gaji pekerja di sektor formal) dan pendapatan untuk pekerja nonburuh yang terdiri dari pekerja yang berstatus berusaha sendiri, pekerja bebas di pertanian, dan pekerja bebas di nonpertanian (sebagai pendekatan untuk penghitungan pendapatan/penghasilan bersih pekerja di sektor informal).

**22. Data presented** are the wage of employee (as an approach for wage/salary of employee in the formal sector) and income for own-account worker, casual employee in agriculture, and casual employee in non-agriculture (as an approach for income of employee in the informal sector).

**23. Pendapatan/penghasilan bersih sebulan** adalah pendapatan/penghasilan/ imbalan/balas jasa selama sebulan yang lalu, baik berupa uang maupun barang yang diterima oleh seseorang yang bekerja dengan status berusaha sendiri, pekerja bebas di pertanian, atau pekerja bebas di nonpertanian.

**23. Net income per month** is income during last month, in the form of money or goods received by someone who worked as own-account worker, casual employee in agriculture, or casual employee in non-agriculture.

**24. Upah/gaji bersih sebulan** merupakan imbalan/balas jasa yang diterima selama sebulan yang lalu baik berupa uang

**24. Net wage/salary per month** is wage received during last month, in the form of money or goods, paid by the company/agency/

maupun barang yang dibayarkan oleh perusahaan/kantor/majikan dari pekerjaan utama kepada buruh/karyawan/pegawai. Komponen upah/gaji mencakup gaji dan tunjangan, upah lembur, uang transpor dan uang makan.

*employer to the employee for the major work done. The components of wage include salary and benefits, overtime pay, transportation allowance and meal allowance.*

<https://tanahdatarkab.bps.go.id>

<https://tanahdatarkab.bps.go.id>

**ULASAN**

Penduduk menjadi salah satu variabel utama dalam melakukan evaluasi dan perencanaan pembangunan di segala bidang, karena tujuan akhir dari pembangunan adalah kesejahteraan masyarakat. Penduduk selain menjadi sasaran yang harus ditingkatkan kualitasnya juga menjadi salah satu komponen untuk menggerakkan program pembangunan.

Jumlah penduduk Kabupaten Tanah Datar pada tahun 2022 mencapai 376.276 jiwa yang tersebar di seluruh nagari atau seluruh jorong. Jumlah penduduk sebanyak itu jika dikelompokkan menurut jenis kelamin terdapat 188.551 jiwa penduduk laki laki sedangkan sisanya sebanyak 187.725 jiwa adalah perempuan. Adapun rasio jenis kelaminnya sebesar 100,44.

Jumlah penduduk yang merupakan angkatan kerja di Kabupaten Tanah Datar tahun 2022 sebanyak 185.104 orang, sedangkan yang bukan angkatan kerja sebanyak 75.979 orang.

**DESCRIPTION**

*Population become one of the main variables in the evaluation and development planning in all areas, because the ultimate goal of development is the welfare of society. Besides being a target population should be improved as well be one of the components to drive the development program.*

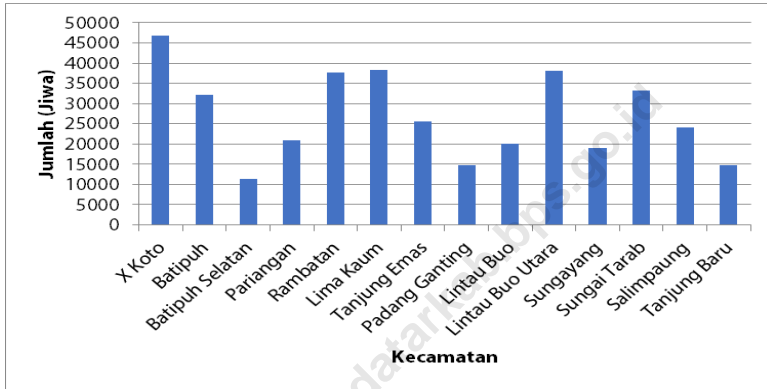
*The population of Tanah Datar Regency in 2022 was 376,276 consisting of 188,551 males and 187,725 females living in all across nagari and jorong within Tanah Datar Regency administration. As for the sex ratio 100.44.*

*The number of residents who are in the labor force in Tanah Datar Regency in 2022 is 185,104 people, while those who are not in the labor force are 75,979 people.*



**Gambar** 3.1  
**Figures**

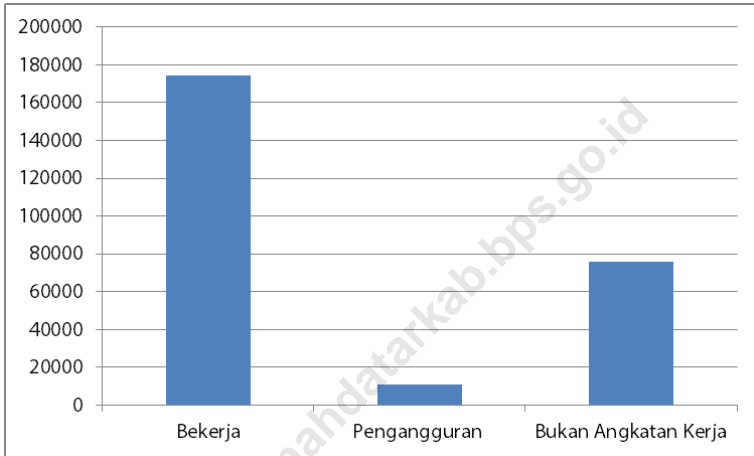
**Penduduk Menurut Kecamatan di Kabupaten Tanah Datar, 2022**  
**Population by Subdistrict in Tanah Datar Regency, 2022**



Sumber/Source: BPS Kabupaten Tanah Datar/BPS-Statistics of Tanah Datar Regency

**Gambar** 3.2  
**Figures**

**Penduduk Menurut Jenis Kegiatan Selama Seminggu yang Lalu di Kabupaten Tanah Datar, 2022**  
*Population by Type of Activity During the Past Week in Tanah Datar District, 2022*



Sumber/Source: BPS, Survei Angkatan Kerja Nasional (Sakernas) Agustus/BPS-Statistics Indonesia, August National Labor Force Survey

### 3.1 PENDUDUK POPULATION

**Tabel**  
**Table** 3.1.1

**Penduduk, Laju Pertumbuhan Penduduk, Distribusi Persentase Penduduk, Kepadatan Penduduk, Rasio Jenis Kelamin Penduduk Menurut Kecamatan di Kabupaten Tanah Datar, 2022**  
*Population, Population Growth Rate, Percentage Distribution of Population, Population Density, and Population Sex Ratio by Subdistrict in Tanah Datar Regency, 2022*

Kecamatan Subdistrict	Penduduk (ribu) Population (thousand)	Laju Pertumbuhan Penduduk per Tahun 2021–2022 (%) Annual Population Growth Rate 2021–2022 (%)
(1)	(2)	(3)
X Koto	46,787	0,68
Batipuh	32,091	0,40
Batipuah Selatan	11,308	0,48
Pariangan	20,865	0,37
Rambatan	37,759	0,85
Lima Kaum	38,289	0,38
Tanjung Emas	25,601	1,18
Padang Ganting	14,704	0,44
Lintau Buo	20,109	0,93
Lintau Buo Utara	38,001	0,54
Sungayang	18,921	0,75
Sungai Tarab	33,200	0,85
Salimpaung	23,988	1,00
Tanjung Baru	14,653	0,94
<b>Tanah Datar</b>	<b>376,276</b>	<b>0,69</b>

Lanjutan Tabel/*Continued Table* 3.1.1

Kecamatan Subdistrict	Persentase Penduduk Percentage of Total Population	Kepadatan Penduduk per km <sup>2</sup> Population Density per sq.km
(1)	(4)	(5)
X Koto	12,43	308
Batipuh	8,53	222
Batipuah Selatan	3,01	137
Pariangan	5,55	273
Rambatan	10,03	292
Lima Kaum	10,18	766
Tanung Emas	6,80	228
Padang Ganting	3,91	177
Lintau Buo	5,34	4 459
Lintau Buo Utara	10,10	2 485
Sungayang	5,03	3 861
Sungai Tarab	8,82	6 171
Salimpaung	6,38	5 261
Tanjung Baru	3,89	4 537
<b>Tanah Datar</b>	<b>100,00</b>	<b>282</b>

Lanjutan Tabel/Continued Table 3.1.1

Kecamatan Subdistrict	Rasio Jenis Kelamin Penduduk Population Sex Ratio
(1)	(6)
X Koto	102,80
Batipuh	99,78
Batipuah Selatan	99,86
Pariangan	99,36
Rambatan	102,30
Lima Kaum	100,64
Tanung Emas	98,84
Padang Ganting	96,05
Lintau Buo	100,07
Lintau Buo Utara	100,04
Sungayang	99,40
Sungai Tarab	101,65
Salimpaung	99,04
Tanjung Baru	100,97
<b>Tanah Datar</b>	<b>100,44</b>

Sumber/Source: BPS Kabupaten Tanah Datar/BPS-Statistics of Tanah Datar Regency

**Tabel**  
**Table** 3.1.2

**Jumlah Penduduk Menurut Kelompok Umur dan Jenis Kelamin di Kabupaten Tanah Datar, 2022**  
*Population by Age Groups and Sex in Tanah Datar Regency, 2022*

Kelompok Umur <i>Age Groups</i>	Jenis Kelamin/Sex		
	Laki-Laki <i>Male</i>	Perempuan <i>Female</i>	Jumlah <i>Total</i>
(1)	(2)	(3)	(4)
0–4	12 774	12 034	24 808
5–9	13 531	13 078	26 609
10–14	15 180	14 448	29 628
15–19	16 733	15 457	32 190
20–24	16 485	15 387	31 872
25–29	15 614	13 899	29 513
30–34	13 684	12 108	25 792
35–39	12 960	12 107	25 067
40–44	12 430	11 997	24 427
45–49	11 797	12 013	23 810
50–54	11 078	11 940	23 018
55–59	10 679	11 641	22 320
60–64	9 237	10 217	19 454
65–69	7 470	8 677	16 147
70–74	4 612	5 609	10 221
75+	4 287	7 113	11 400
<b>Tanah Datar</b>	<b>188 551</b>	<b>187 725</b>	<b>376 276</b>

Sumber/Source: BPS Kabupaten Tanah Datar/BPS-Statistics of Tanah Datar Regency

### 3.2 KETENAGAKERJAAN EMPLOYMENT

**Tabel** 3.2.1 **Jumlah Penduduk Berumur 15 Tahun Keatas Menurut Jenis Kegiatan Selama Seminggu yang Lalu dan Jenis Kelamin di Kabupaten Tanah Datar, 2022**  
*Population Aged 15 Years and Over by Type of Activity During The Previous Week and Sex in Tanah Datar Regency, 2022*

Kegiatan Utama <i>Main Activity</i>	Jenis Kelamin/Sex		
	Laki-Laki <i>Male</i>	Perempuan <i>Female</i>	Laki-Laki+ Perempuan <i>Male+Female</i>
(1)	(2)	(3)	(4)
<b>I. Angkatan Kerja/<i>Economically Active</i></b>			
1. Bekerja/ <i>Working</i>	95 645	78 519	174 164
2. Pengangguran Terbuka/ <i>Unemployment</i>	5 486	5 454	10 940
<b>II. Bukan Angkatan Kerja/<i>Not Economically Active</i></b>			
1. Sekolah/ <i>Attending School</i>	12 878	12 586	25 464
2. Mengurus Rumah Tangga/ <i>Housekeeping</i>	2 772	32 341	35 113
3. Lainnya/ <i>Others</i>	9 167	6 235	15 402
<b>Jumlah/<i>Total</i></b>	<b>125 948</b>	<b>135 135</b>	<b>261 083</b>

Sumber/*Source*: BPS, Survei Angkatan Kerja Nasional (Sakernas) Agustus/BPS-Statistics Indonesia, August National Labor Force Survey

**Tabel** 3.2.2  
**Table**

**Penduduk Berumur 15 Tahun ke Atas Menurut Pendidikan Tertinggi yang Ditamatkan dan Jenis Kegiatan Selama Seminggu yang Lalu di Kabupaten Tanah Datar, 2022**  
*Population 15 Years of Age and Over by Educational Attainment and Type of Activity During the Previous Week in Tanah Datar Regency, 2022*

Pendidikan Tertinggi yang Ditamatkan <sup>1</sup> <i>Educational Attainment<sup>1</sup></i>	Angkatan Kerja/Economically Active			Persentase Bekerja terhadap Angkatan Kerja <i>Percentage of Working to Economically Active</i>
	Bekerja <i>Working</i>	Pengangguran <sup>2</sup> <i>Unemployment<sup>2</sup></i>	Jumlah Angkatan Kerja <i>Total of Economically Active</i>	
(1)	(2)	(3)	(4)	(5)
0	69 162	3 147	72 309	95,65
1	41 265	2 263	43 528	94,80
2	49 991	4 485	54 476	91,77
3	13 746	1 045	14 791	92,93
<b>Jumlah/Total</b>	<b>174 164</b>	<b>10 940</b>	<b>185 104</b>	<b>94,09</b>



Lanjutan Tabel/*Continued Table 3.2.2*

<b>Pendidikan Tertinggi yang Ditamatkan <sup>1</sup> Educational Attainment <sup>1</sup></b>	<b>Bukan Angkatan Kerja Not Economically Active</b>	<b>Jumlah Penduduk Usia 15+ Total Population</b>	<b>Persentase Angkatan Kerja terhadap Penduduk Usia Kerja Percentage of Economically Active to Working Age Population</b>
(1)	(6)	(7)	(8)
0	32 769	105 078	31,19
1	26 091	69 619	37,48
2	14 652	69 128	21,20
3	2 467	17 258	14,29
<b>Jumlah/Total</b>	<b>75 979</b>	<b>261 083</b>	<b>29,10</b>

Catatan/Note: <sup>1</sup> 0. ≤ Sekolah Dasar (SD)/≤ *Primary School*  
 1. Sekolah Menengah Pertama/*Junior High School*  
 2. Sekolah Menengah Atas/*Senior High School*  
 3. Perguruan Tinggi/*Collage*  
<sup>2</sup> 1. Mencari pekerjaan/*Looking for work*  
 2. Mempersiapkan usaha/*Establishing a new business/firm*  
 3. Merasa tidak mungkin mendapat pekerjaan/*Feeling hopeless in looking for work (discouraged job seekers)*  
 4. Sudah punya pekerjaan tetapi belum mulai bekerja/*Having job already but not starting to work yet*

Sumber/Source: BPS, Survei Angkatan Kerja Nasional (Sakernas) Agustus/BPS-Statistics Indonesia, August National Labor Force Survey

**Tabel**  
**Table** 3.2.3

**Penduduk Berumur 15 Tahun Ke Atas yang Bekerja Selama Seminggu yang Lalu Menurut Status Pekerjaan Utama dan Jenis Kelamin di Kabupaten Tanah Datar, 2022**  
*Population 15 Years of Age and Over who Worked During The Previous Week by Main Employment Status and Sex in Tanah Datar Regency, 2022*

Status Pekerjaan Utama <i>Main Employment Status</i>	Laki-Laki <i>Male</i>	Perempuan <i>Female</i>	Jumlah <i>Total</i>
(1)	(2)	(3)	(4)
Berusaha sendiri <i>Own account worker</i>	26 575	9 300	35 875
Berusaha dibantu buruh tidak tetap/buruh tidak dibayar <i>Employer assisted by temporary worker/unpaid worker</i>	34 388	14 825	49 213
Berusaha dibantu buruh tetap/buruh dibayar <i>Employer assisted by permanent worker/paid worker</i>	4 859	1 684	6 543
Buruh/Karyawan/Pegawai/ <i>Employee</i>	15 173	13 671	28 844
Pekerja bebas <i>Casual worker</i>	13 097	7 770	20 867
Pekerja keluarga/tak dibayar <i>Family worker/unpaid worker</i>	1 553	31 269	32 822
<b>Jumlah/Total</b>	<b>95 645</b>	<b>78 519</b>	<b>174 164</b>

Sumber/Source: BPS, Survei Angkatan Kerja Nasional (Sakernas) Agustus/BPS-Statistics Indonesia, August National Labor Force Survey

<https://tanahdatarkab.bps.go.id>

**BAB  
CHAPTER**

**4**

**SOSIAL DAN KESEJAHTERAAN RAKYAT**

***SOCIAL AND WELFARE***

Jumlah Murid dan Guru Kabupaten Tanah Datar Tahun 2022



Jumlah Siswa SD  
35.592 Orang



Jumlah Guru SD  
2.840 Orang



Jumlah Siswa SMP  
10.028 Orang



Jumlah Guru SMP  
939 Orang



Jumlah Siswa SMA  
9.625 Orang



Jumlah Guru SMA  
632 Orang

**Jumlah Rumah Sakit  
4 Unit**



**Jumlah Tenaga Medis  
43 Orang**

**Garis Kemiskinan 2022:  
Rp466.907/kapita/bulan**

**Indeks Keparahan  
Kemiskinan 2022:  
0,12**

**Indeks Kedalaman  
Kemiskinan 2022:  
0,62**



**PENJELASAN TEKNIS**

1. **Tidak/belum pernah sekolah** adalah mereka yang tidak pernah atau belum pernah terdaftar dan tidak pernah atau belum pernah aktif mengikuti pendidikan di suatu jenjang pendidikan formal. Termasuk juga yang tamat/belum tamat taman kanak-kanak tetapi tidak melanjutkan ke sekolah dasar.
2. **Masih bersekolah** adalah mereka yang terdaftar dan aktif mengikuti pendidikan formal dan nonformal (Paket A, B, atau C), baik pendidikan dasar, menengah maupun pendidikan tinggi. Bagi mahasiswa yang sedang cuti dianggap masih bersekolah.
3. **Tidak bersekolah lagi** adalah mereka yang pernah terdaftar dan aktif mengikuti pendidikan di suatu jenjang pendidikan formal dan nonformal (Paket A, B, atau C), tetapi pada saat pencacahan tidak lagi terdaftar dan tidak aktif mengikuti pendidikan.
4. **Tamat sekolah** adalah menyelesaikan pelajaran yang ditandai dengan lulus ujian akhir pada kelas atau tingkat terakhir suatu jenjang pendidikan di sekolah negeri maupun swasta dengan mendapatkan tanda tamat belajar/ijazah. Seseorang yang belum mengikuti pelajaran

**TECHNICAL NOTES**

1. **Not/never attending school** is someone who has never attended or never been registered in a formal education, such as primary, secondary, and tertiary education. Those who just completed kindergarten are considered as never attended school.
2. **Attending school** is someone who is currently attending primary, secondary, or tertiary education, including package A, package B, or package C. College student who postpones his/her study is considered as attending school.
3. **Not attending school anymore** is someone who had enrolled and participated in formal and non-formal education in the past including package A, package B, or package C, but currently does not attend school.
4. **Completed particular level of education** is someone who has completed particular level of education in private or public school and accepting graduation certificate. Someone who has never attended the highest grade but passed the final exam is considered as completed particular level of

pada kelas tertinggi tetapi telah mengikuti ujian akhir dan lulus dianggap tamat sekolah.

**5. Dapat membaca dan menulis** artinya dapat membaca dan menulis kata-kata/kalimat sederhana dengan suatu aksara tertentu.

**6. Jalur Pendidikan** di Indonesia terdiri atas 1) pendidikan formal, 2) pendidikan nonformal, dan 3) pendidikan informal yang ketiganya dapat saling melengkapi dan memperkaya (Undang-Undang No. 20 Tahun 2013 tentang Sistem Pendidikan Nasional).

**7. Jenjang Pendidikan Formal** terdiri atas pendidikan dasar, pendidikan menengah, dan pendidikan tinggi. Jenis pendidikan yang diajarkan mencakup pendidikan umum, kejuruan, akademik, profesi, vokasi, keagamaan, dan khusus.

- a. Pendidikan Dasar berbentuk Sekolah Dasar (SD) dan Madrasah Ibtidaiyah (MI) atau bentuk lain yang sederajat serta Sekolah Menengah Pertama (SMP) dan Madrasah Tsanawiyah (MTs), atau bentuk lain yang sederajat.
- b. Pendidikan Menengah berbentuk Sekolah Menengah

*education.*

**5. Able to read and write** is the ability to read and write at least a simple sentence in any letter of alphabets.

**6. The Education System** in Indonesia consists of 1) a formal education, 2) non-formal education, and 3) informal education that all three can be complementary and enriching (Law No, 20 Year 2013 about The National Education System).

**7. The Formal Education Level** consists of primary education, secondary education, and high education. The kind of education that taught consists of general education, vocational, academic, professional, religious, and specific education.

- a. The Primary Education consists of Elementary School and Islamic Elementary School or other equivalent forms and Junior High School and MTs, or other equivalent forms.
- b. The Secondary Education consists of the senior high school, MA, Vocational School, and Vocational Madrasah Aliyah, or other equivalent

Atas (SMA), Madrasah Aliyah (MA), Sekolah Menengah Kejuruan (SMK), dan Madrasah Aliyah Kejuruan (MAK), atau bentuk lain yang sederajat.

*forms.*

- c. Pendidikan Tinggi merupakan jenjang pendidikan setelah pendidikan menengah yang mencakup program pendidikan diploma, sarjana, magister, spesialis, dan doktor yang diselenggarakan oleh perguruan tinggi. Perguruan tinggi dapat berbentuk akademi, politeknik, sekolah tinggi, institut, atau universitas.

- c. *The High Education consists of the education level after the secondary education that consists of diplomas, bachelor, master, specialist, and doctoral degrees that are held by the college. The colleges can be academy, polytechnic, high school, institute, or university*

**8. Rumah Sakit** adalah tempat pemeriksaan dan perawatan kesehatan, biasanya berada di bawah pengawasan dokter/tenaga medis, yang melayani penderita yang sakit untuk berobat rawat jalan atau rawat inap.

**8. *Hospital*** *is a place for health check, usually controlled/supervised by doctors/medical personnel to serve the ill patients to get outpatient or inpatient treatment services.*

**9. Rumah Sakit Bersalin** adalah rumah sakit khusus untuk persalinan, dilengkapi pelayanan spesialis pemeriksaan kehamilan, persalinan, rawat inap dan rawat jalan ibu dan anak yang berada di bawah pengawasan dokter spesialis kandungan.

**9. *Maternity Hospital*** *is a specialized hospital for childbirth, has specialist inspection service to pregnancy, childbirth, hospitalization and outpatient for mothers and children that is under the supervision of an obstetrician.*

**10. Rumah Bersalin** adalah sarana pelayanan kesehatan dengan izin sebagai rumah bersalin, dilengkapi pelayanan

**10. *Maternity House*** *is health care facility with a license as a maternity house, equipped with prenatal care, childbirth and examination*



pemeriksaan kehamilan, persalinan serta pemeriksaan ibu dan anak yang berada di bawah pengawasan bidan senior.

*of mothers and children which is under the supervision of a senior midwife.*

**11. Poliklinik** adalah sarana kesehatan yang dipakai untuk pelayanan berobat jalan, biasanya berada di bawah pengawasan dokter/tenaga medis.

**11. Polyclinic** is a health facility in which to get outpatient services, usually under the control of doctor/medical personnel.

**12. Puskesmas (Pusat Kesehatan Masyarakat)** adalah unit pelaksana teknis dinas kesehatan kabupaten/ kota yang mempunyai fungsi utama sebagai penyelenggara pelayanan kesehatan tingkat pertama. Wilayah kerja puskesmas maksimal adalah satu kecamatan dan untuk dapat menjangkau wilayah kerjanya, puskesmas mempunyai jaringan pelayanan yang meliputi unit Puskesmas Pembantu (Pustu), unit Puskesmas Keliling (Puskel), dan unit bidan desa/komunitas (Peraturan Menteri Kesehatan RI No, 75 Tahun 2014 Tentang Pusat Kesehatan Masyarakat).

**12. Public Health Center** is technical implementation unit of regency health department that have the primary function as a first-level health care providers. The working area standard of public health center is one district and to reach their working areas, public health centers have a service network covering subsidiary of public health center, mobile public health center units, and midwife units (Regulation of the Minister of Health of Indonesia Number 75 Year 2014 about Public Health).

**13. Apotek** adalah suatu tempat tertentu yang digunakan untuk melakukan pekerjaan kefarmasian, dan penyaluran/ penjualan obat atau bahan farmasi dan perbekalan kesehatan lainnya kepada masyarakat yang dikelola oleh tenaga apoteker (Peraturan Menteri Kesehatan RI No. 1332

**13. Pharmacy** is a specific place that is used for pharmaceutical jobs, and distribution/sale of drugs/ pharmaceuticals and other medical supplies to people that are administered by trained pharmacist (Regulation of the Minister of Health of Indonesia Number 1332 Year 2002 about the Changes of

Tahun 2002 Tentang Perubahan Atas Peraturan Menteri Kesehatan RI No. 922/MENKES/PER/X/1993 Tentang Ketentuan dan Tata Cara Pemberian Izin Apotek).

*Regulation of the Minister of Health of Indonesia Number 922/MENKES/PER/X/1993 about Pro-vision and Procedures for Administration of Licensed Pharmacies).*

**14. Imunisasi** adalah memasukkan kuman atau racun penyakit tertentu yang sudah dilemahkan (vaksin) ke dalam tubuh dengan cara disuntik atau diminum (diteteskan dalam mulut) dengan maksud agar terjadi kekebalan tubuh terhadap penyakit tersebut.

**14. Immunization** is putting enervated microbe of a certain disease into human body by injection or drinking (dropping into mouth) to make the body immune to that disease.

**15. Keluhan kesehatan** adalah keadaan seseorang yang mengalami gangguan kesehatan atau kejiwaan, baik karena penyakit akut, penyakit kronis, kecelakaan, kriminal, atau hal lain.

**15. Health complaint** is a condition where a person has health or mental problems because of acute illness, chronically illness, accident, crimes, or others.

**16. Mengobati sendiri** adalah upaya oleh anggota rumah tangga/keluarga dengan melakukan pengobatan sendiri tanpa datang ke tempat fasilitas kesehatan atau memanggil dokter/petugas kesehatan ke rumahnya (misal minum obat modern, jamu, kerokan, kompres, kop, pijat) agar sembuh atau menjadi lebih ringan keluhan kesehatannya.

**16. Self treatment** is an effort of household members/family to have a health treatment by themselves without visiting health facilities or a doctor/health personnel (for instance, by taking modern medicine, herb medicine, chief with a coin, compress, cupping suction, massage) in order to recover from illness or reduce the health complaint.

**17. Angka penemuan kasus tuberkulosis** adalah jumlah kasus baru tuberkulosis (TB) dan kasus TB yang didiagnosis kambuh yang diobati dalam

**17. The case detection rate for all forms of tuberculosis** is the number of new and replase tuberculosis cases diagnosed and treated in national tuberculosis

program penanggulangan TB nasional dan dilaporkan kepada WHO, dibagi dengan perkiraan WHO terhadap jumlah kasus insiden tuberkulosis pada tahun yang sama, dinyatakan sebagai persentase.

*control programmes and notified to WHO, divided by WHO's estimate of the number of incident tuberculosis cases for the same year, expressed as a percentage.*

**18. Angka keberhasilan pengobatan tuberkulosis smear positive/Basil Tahan Asam (BTA) positif** adalah proporsi (dinyatakan sebagai persentase) kasus TB BTA positif yang terdaftar di bawah program pengendalian TB nasional pada tahun tertentu yang dinyatakan berhasil menyelesaikan pengobatan. Dengan atau tanpa bukti bakteriologi keberhasilan ("sembuh" dan "menyelesaikan pengobatan" masing-masing).

**18. The treatment success rate for new pulmonary smear-positive tuberculosis cases** is the proportion (expressed as a percentage) of new smear-positive tuberculosis cases registered under a national tuberculosis control programme in a given year that successfully completed treatment. With or without bacteriological evidence of success ("cured" and "treatment completed" respectively).

**19. Kasus kumulatif AIDS** adalah kumulatif kasus AIDS sampai dengan referensi waktu tertentu.

**19. Cumulative AIDS case** is cumulative AIDS cases with reference to a particular time.

**20. BCG (Bacillus Calmette Guerin)** merupakan vaksinasi untuk mencegah penyakit TBC, diberikan pada bayi baru lahir atau anak, dengan suntikan pada kulit pangkal lengan atas. Bekas suntikan kemudian akan membentuk tonjolan kecil jaringan parut pada kulit lengan atas. Suntikan BCG diberikan kepada anak sebanyak 1 kali,

**20. BCG (Bacillus Calmette Guerin)** is a vaccine to prevent TBC disease, given to newborns or children, by injection at the base of the skin of the upper arm. Injection site will form little bumps of scar tissue in the skin of the upper arm. BCG injections given to children 1 times,

- 21. DPT (Difteri, Pertusis, Tetanus)** merupakan vaksin untuk mencegah penyakit Difteri, Pertusis, dan Tetanus yang diberikan pada bayi berumur 3 bulan ke atas, dengan suntikan pada paha, diulang 1 bulan dan 2 bulan kemudian, sehingga suntikan imunisasi DPT lengkap pada balita berjumlah 3 kali (kadang-kadang selang waktu antar suntikan bisa lebih dari 1 bulan).
- 21. DPT (Diphtheria, Pertussis, Tetanus)** is a vaccine to prevent the diphtheria, pertussis, and tetanus disease, given to infants aged 3 months and above, with a shot in the thigh, repeated one month and two months later, so that the complete DPT immunization shots at toddler totaling 3 times (sometimes the time interval between injections can be more than 1 month).
- 22. Luas lantai** adalah luas lantai yang ditempati dan digunakan untuk keperluan sehari-hari (sebatas atap).
- 22. Floor area** is the total area which is occupied and utilized daily.
- 23. Air leding** adalah sumber air yang berasal dari air yang telah melalui proses penjernihan dan penyehatan sebelum dialirkan kepada konsumen melalui instalasi berupa saluran air. Sumber air ini biasanya diusahakan oleh PAM/PDAM/BPAM, Termasuk dalam hal ini air leding yang didapat secara eceran.
- 23. Pipe water** is a water source that comes from water that has been through a process of purification and sanitation before distribute to consumers through an instalation of water lines. This water source is usually distributed by PAM/PDAM/BPAM, This include a pipe water that sold at retail.
- 24. Sumur terlindung** adalah air yang berasal dari dalam tanah yang digali dan lingkaran sumur tersebut dilindungi oleh tembok paling sedikit 0,8 meter di atas tanah dan 3 meter ke bawah tanah, serta ada lantai semen sejauh 1 meter dari lingkaran sumur.
- 24. Protected wells** is water that comes from the soil were excavated and the circumference of the well was protected by walls at least 0,8 meters above ground and 3 meters underground, and cement floor as far as 1 meter from the well circumference.

- 25. Status penguasaan bangunan tempat tinggal milik sendiri** adalah jika tempat tinggal tersebut pada waktu pencacahan betul-betul sudah milik kepala rumah tangga atau salah seorang anggota rumah tangga, Rumah yang dibeli secara angsuran melalui kredit bank atau rumah dengan status sewa beli dianggap rumah milik sendiri.
- 25. Own ownership property status** is a status of dwelling occupied belongs to the head of household or one of the household member, Houses bought through bank credit or houses with leasing status were also categorized as an own property.
- 26. Peristiwa tindak pidana yang dilaporkan** ialah setiap peristiwa yang diterima kepolisian dari laporan masyarakat, atau peristiwa dimana pelakunya tertangkap tangan oleh kepolisian.
- 26. Reported crime incidence** includes all criminal cases reported and received by police office, and all crimes caught by police.
- 27. Jumlah tindak pidana** menggambarkan jumlah kasus tindak pidana yang terjadi pada kurun waktu tertentu.
- 27. Crime total** refers to the number of criminal cases occurring during a given period.
- 28. Resiko penduduk terjadi tindak pidana per 100,000 penduduk** Resiko penduduk terjadi tindak pidana per 100.000 penduduk mengindikasikan peluang penduduk berisiko terkena tindak pidana, Biasanya dinyatakan dalam setiap 100.000 penduduk.
- 28. Crime rate** Crime rate indicates the probability of population exposed to risk of crime, expressed in every 100,000 people.
- 29. Selang waktu terjadi tindak pidana tahun t**  

$$= (365 \times 24 \times 60 \times 60) \times (\text{detik})$$
 (Jumlah tindak pidana tahun t)
- 29. Crime clock** Crime clock indicates the time interval of occurrence between one crime to another crime.

Selang waktu terjadi tindak

pidana tahun t mengindikasikan selang waktu terjadinya satu tindak kejahatan dengan kejahatan yang lain.

### 30. **Persentase penyelesaian tindak pidana**

Persentase penyelesaian peristiwa tindak pidana menyatakan persentase penyelesaian tindak pidana oleh polisi. Suatu tindak pidana dinyatakan sebagai kasus yang selesai di tingkat kepolisian, apabila:

1. berkas perkaranya sudah siap untuk diserahkan atau telah diserahkan kepada kejaksaan;
2. dalam hal delik aduan, pengaduannya dicabut dalam tenggang waktu yang telah ditentukan menurut undang-undang;
3. telah diselesaikan oleh kepolisian berdasarkan azas *plichtmatigheid* (kewajiban berdasarkan kewenangan hukum);
4. kasus yang dimaksud tidak termasuk kompetensi kepolisian
5. tersangka meninggal dunia;
6. kasus kadaluwarsa.

**31. Bencana Alam** adalah peristiwa atau serangkaian peristiwa yang mengancam dan mengganggu kehidupan/penghidupan masyarakat yang disebabkan oleh faktor alam antara lain berupa gempa bumi, tsunami, gunung

### 30. **Crime clearance rate**

*Crime clearance rate refers to percentage of crime clearance by police. A criminal case is categorized as a cleared case by police, if:*

1. *All documents are ready to submit or already submitted to justice court;*
2. *In the case of attense that warrants complaint, the complaint was withdraw within a given period state in the law;*
3. *The case was cleared by police based on the principle of plichmatigheid (obligation on the basis of law outhority);*
4. *The case was not the responsibility of police office;*
5. *The suspect died;*
6. *The case was out of date.*

**31. Natural Disaster** is an event or series of events that threaten and disrupt the lives and livelihoods caused by natural factors such as: *earthquake, tsunami, volcanic eruption, flood, flash flood, drought, typhoon/cyclone, and*

meletus, banjir, kekeringan, angin topan, dan tanah longsor sehingga mengakibatkan kerugian materi maupun non-materi.

*landslide so it can lead to result in loss of material and non-material.*

**32. Korban meninggal** adalah orang yang dilaporkan tewas atau meninggal dunia akibat bencana.

**32. Fatality** is a person reported killed or death in the wake of a disaster

**33. Korban hilang** adalah orang yang dilaporkan hilang atau tidak ditemukan atau tidak diketahui keberadaannya setelah terjadi bencana.

**33. Missing person** is a person reported missing or who cannot be located or who cannot be accounted for in the wake of a disaster.

**34. Korban luka/sakit** adalah orang yang mengalami luka-luka atau sakit, dalam keadaan luka ringan, luka sedang maupun luka parah/berat, baik yang berobat jalan maupun rawat inap.

**34. Casualty** is a person suffering injury or illness, in a state of light injury, moderate injury, or heavy injury, which in undergoing treatment as either an outpatient or inpatient.

**35. Rusak Berat** adalah kriteria kerusakan yang mengakibatkan bangunan roboh atau sebagian besar komponen struktur rusak.

**35. Severely damaged** is the criteria of damage that resulted most buildings collapsed or damaged its structural components

**36. Rusak sedang** adalah kriteria kerusakan yang mengakibatkan sebagian kecil komponen struktur rusak, dan komponen penunjang rusak namun bangunan masih tetap berdiri.

**36. Damaged** is the criteria of damage that resulted defective fraction of structural components and supporting components damaged, but the building still stands.

**37. Rusak ringan** adalah kriteria kerusakan yang mengakibatkan sebagian komponen struktur retak (struktur masih bisa digunakan) dan bangunan masih

**37. Lightly damaged** is the criteria of damage that resulted partially cracked structural components, but the structure still can be used and the building still stands.

tetap berdiri.

38. Untuk mengukur kemiskinan, BPS menggunakan konsep kemampuan memenuhi kebutuhan dasar (basic needs approach). Dengan pendekatan ini, kemiskinan dipandang sebagai ketidakmampuan dari sisi ekonomi untuk memenuhi kebutuhan dasar makanan dan bukan makanan yang diukur dari sisi pengeluaran. Metode yang digunakan adalah menghitung Garis Kemiskinan (GK), yang terdiri dari dua komponen yaitu Garis Kemiskinan Makanan (GKM) dan Garis Kemiskinan Non-Makanan (GKNM). Penghitungan Garis Kemiskinan dilakukan secara terpisah untuk daerah perkotaan dan perdesaan.
39. **Penduduk miskin** adalah penduduk yang memiliki rata-rata pengeluaran per kapita per bulan di bawah Garis Kemiskinan.
40. **Garis Kemiskinan Makanan (GKM)** merupakan nilai pengeluaran kebutuhan minimum makanan yang disetarakan dengan 2.100 kkalori per kapita per hari. Garis Kemiskinan Non-Makanan (GKNM) adalah kebutuhan minimum untuk perumahan, sandang, pendidikan, kesehatan, dan kebutuhan dasar lainnya.
38. *To measure poverty, BPS-Statistics Indonesia has used the concept of basic needs approach. Therefore, poverty is viewed as economic inability to fulfill food and non-food basic needs which are measured by consumption/expenditure. The method used is calculating poverty line, which consists of two components that are Food Poverty Line (FPL) and Non-Food Poverty Line (NFPL). The poverty line was calculated separately for urban and rural areas.*
39. **Person whose expenditure per capita per month** is below the poverty line is considered to be poor.
40. **The Food Poverty Line** refers to the daily minimum requirement of 2,100 kcal per capita per day. The Non-Food Poverty Line refers to the minimum requirement for household necessities for clothing, education, health, and other basic individual needs.



**41. Ukuran Kemiskinan**

- a. Head Count Index (HCI-P0) adalah persentase penduduk miskin yang berada di bawah Garis Kemiskinan (GK).
- b. Indeks Kedalaman Kemiskinan (Poverty Gap Index-P1) merupakan ukuran rata-rata kesenjangan pengeluaran masing-masing penduduk miskin terhadap garis kemiskinan, Semakin tinggi nilai indeks, semakin jauh rata-rata pengeluaran penduduk dari garis kemiskinan.
- c. Indeks Keparahan Kemiskinan (Poverty Severity Index-P2) memberikan gambaran mengenai penyebaran pengeluaran di antara penduduk miskin, Semakin tinggi nilai indeks, semakin tinggi ketimpangan pengeluaran di antara penduduk miskin.

Foster-Greer-Thorbecke (1984) merumuskan suatu ukuran yang digunakan untuk mengukur tingkat kemiskinan sebagai berikut:

$$P_a = 1/n \sum_{(i=1)}^q [(z-y_i)/z]^a$$

dimana:

a=0, 1, 2

z=Garis kemiskinan

y<sub>i</sub>=Rata-rata pengeluaran perkapita sebulan penduduk yang berada di bawah garis

**41. Poverty Measures**

- a. *Head Count Index (HCI-P0) simply measures the percentage of the population that is counted as poor, often denoted by P0.*
- b. *Poverty Gap Index-P1 measures the extent to which individuals fall below the poverty line (the poverty gaps) as a proportion of the poverty line, Higher value of the index shows that the gap between average expenditure of the poor and the poverty line is wider.*
- c. *Poverty Severity Index-P2 describes inequality among the poor, This is simply a weighted sum of poverty gaps (as a proportion of the poverty line), where the weights are the proportionate poverty gaps themselves, Hence, by squaring the poverty gap index, the measure implicitly puts more weight on observations that fall well below the poverty line, Higher value of the index shows that inequality among the poor is higher.*

Foster-Greer-Thorbecke (1984) developed poverty measures that may be written as:

$$P_a = 1/n \sum_{(i=1)}^q [(z-y_i)/z]^a$$

where:

a=0, 1, 2

z=the poverty line

kemiskinan ( $i=1,2,\dots,q$ ),  $y_i < z$   
 $q$ =Banyaknya penduduk yang berada di bawah garis kemiskinan  
 $n$ =Jumlah penduduk  
 Jika  $a=0$ , diperoleh Head Count Index (P0), jika  $a=1$  diperoleh indeks kedalaman kemiskinan (Poverty Gap Index-P1) dan jika  $a=2$  disebut indeks keparahan kemiskinan (Poverty Severity Index-P2).

$y_i$ =Average expenditure per capita per month of the poor ( $i=1,2,\dots,q$ ),  $y_i < z$   
 $q$ =the number of poor  
 $n$ =the total population  
 if  $a=0$  is obtained Head Count Index (P0), if  $a=1$  is obtained Poverty Gap Index-P1, and if  $a=2$  is obtained Poverty Severity Index-P2.

**42. Indeks Pembangunan Manusia (IPM)** menjelaskan bagaimana penduduk dapat mengakses hasil pembangunan dalam memperoleh pendapatan, kesehatan, pendidikan dan sebagainya. IPM diperkenalkan oleh UNDP pada tahun 1990 dan dipublikasikan secara berkala dalam laporan tahunan Human Development Report (HDR), IPM dibentuk oleh 3 (tiga) dimensi dasar: Umur panjang dan hidup sehat; pengetahuan; dan standar hidup layak.

**42. The Human Development Index (HDI)** explains how people can access development results in obtaining income, health, education and so forth. HDI was introduced by United Nations Development Programme (UNDP) in 1990 and published periodically in the annual report of the Human Development Report, HDI was formed by three basic dimensions: a long and healthy life; knowledge; and a decent standard of living.

**ULASAN****Pendidikan**

Pada tahun 2023 jumlah Sekolah Dasar (SD) di Kabupaten Tanah Datar terdapat 304 unit yang terdiri dari 295 unit sekolah negeri, dan 9 unit sekolah swasta. Adapun jumlah murid SD di Kabupaten Tanah Datar ada sebanyak 35.592 orang dengan jumlah guru sebanyak 2.840 orang.

Untuk jenjang SMP pada tahun 2023 jumlah sekolah tercatat sebanyak 56 unit. Dengan total guru sebanyak 939 orang guru.

Selanjutnya pada jenjang SMA, selama tahun 2023 jumlah sekolah pada jenjang SMA tercatat ada sebanyak 19 unit yang tersebar di seluruh kecamatan di Kabupaten Tanah Datar dengan jumlah murid yang tertampung sebanyak 9.625 siswa. Jumlah guru pada jenjang ini sebanyak 632 orang.

Pada pendidikan agama terdapat untuk MI ada 7 unit, sementara MTs tercatat ada 47 unit, dan MA 24 unit. Murid yang terserap pada jenis pendidikan keagamaan ini cukup banyak, pada tahun 2023 di MI terdapat sebanyak 1.037 orang siswa, kemudian murid MTs sebanyak 8.980 orang siswa, sedangkan murid pada MA tercatat sebanyak 2.776 orang. Selain fasilitas pendidikan seperti di atas, di Kabupaten Tanah Datar juga terdapat beberapa unit perguruan tinggi seperti

**DESCRIPTION****Education**

*In 2023 the number of Elementary Schools (SD) in Tanah Datar Regency will be 304 units consisting of 295 state school units and 9 private school units. The number of elementary school students in Tanah Datar Regency is 35,592 people with 2,840 teachers.*

*At junior high level, there are 56 junior high schools in 2023. The number of junior high teachers in the corresponding year is 939.*

*At senior high level, there are 19 senior high schools in 2023 which accommodate 9,625 students. In 2023, number of teachers is 632.*

*According to data collected from Tanah Datar Office of Ministry of Religious Affairs, there are 7 units of MI, 47 units MTs, and 24 units MA. In 2023, a number of 1,037 students registered at MI, 8,980 students registered at MTs, and 2,776 students registered at MA. In addition to the abovementioned data, several higher education institutions are also existed in Kabupaten Tanah Datar, such as IAIN Batusangkar and STAI Al Hikmah*

IAIN Batusangkar dan STAI Al Hikmah.

### **Keluarga Berencana**

Menurut data Dinas Pemberdayaan Masyarakat, Pengendalian Penduduk, dan Keluarga Bencana, jumlah Pasangan Usia Subur (PUS) pada tahun 2022 di Kabupaten Tanah Datar tercatat sebanyak 43.821. Dari seluruh PUS di tahun 2022 ditargetkan 10.688 pasangan yang akan menjadi peserta KB baru. Sementara itu dari target yang telah ditetapkan tersebut, selama tahun 2022 yang dapat direalisasikan adalah sebanyak 5.183 pasangan. Dari sebanyak 5.183 peserta KB baru, alat/cara KB yang banyak diminat adalah dengan cara Suntikan (1.824 akseptor). Sedangkan akseptor dengan metode LL/MO merupakan jumlah yang terkecil yakni hanya (257 akseptor).

### **Kesehatan**

Jumlah sarana kesehatan di Kabupaten Tanah Datar pada tahun 2022 mengalami perubahan dari tahun 2019. Puskesmas tercatat sebanyak 23 unit, sarana kesehatan lainnya seperti Puskesmas Keliling meningkat sebanyak 45 unit, adapun jumlah Puskesmas Pembantu menurun menjadi 0 unit. Dari data yang terkumpul selama tahun 2022, terlihat jumlah ahli kesehatan yang bekerja mengalami peningkatan dimana masih belum ada dokter spesialis yang bekerja di Puskesmas Kabupaten Tanah Datar. Dari 5.602 ibu hamil, yang melakukan kunjungan atau pemeriksaan sebanyak empat

### **Family Planning**

*Family Planning In 2022, the number of fertie couple (PUS) recorded at Regional Office of Empowering People, Population Control and Family Planning Tanah Datar Regency is 43,821 couples. An additional number of 10,688 fertile couples were expected to participate in the family planning program in 2022. However, 5,183 coupled joined the program. In the implementation of family planning program, injection has been the most desired method (1,824 participants), and the least desired method was LL/MO (257 partiipants).*

### **Health**

*The number of health care facilities has been static during the past few years. In 2022, there are 23 units of community health center commonly known as Puskesmas, 45 units of mobile units Puskesmas, and 0 units of supporting Puskesmas. The services in all health care facilitis include pregnancy care, providing services for 5,602 pregnant mothers but only 4,167 of them or 74.38 took the benefit from the service. Data obtained from Health Office shows that in 2022, there were 4,813 birth deliveries. A number of 4,332 deliveries (or 90,01 percent) were assisted by healthcare practiiners, the rest wereassisted by traditinal birth attendants. The*



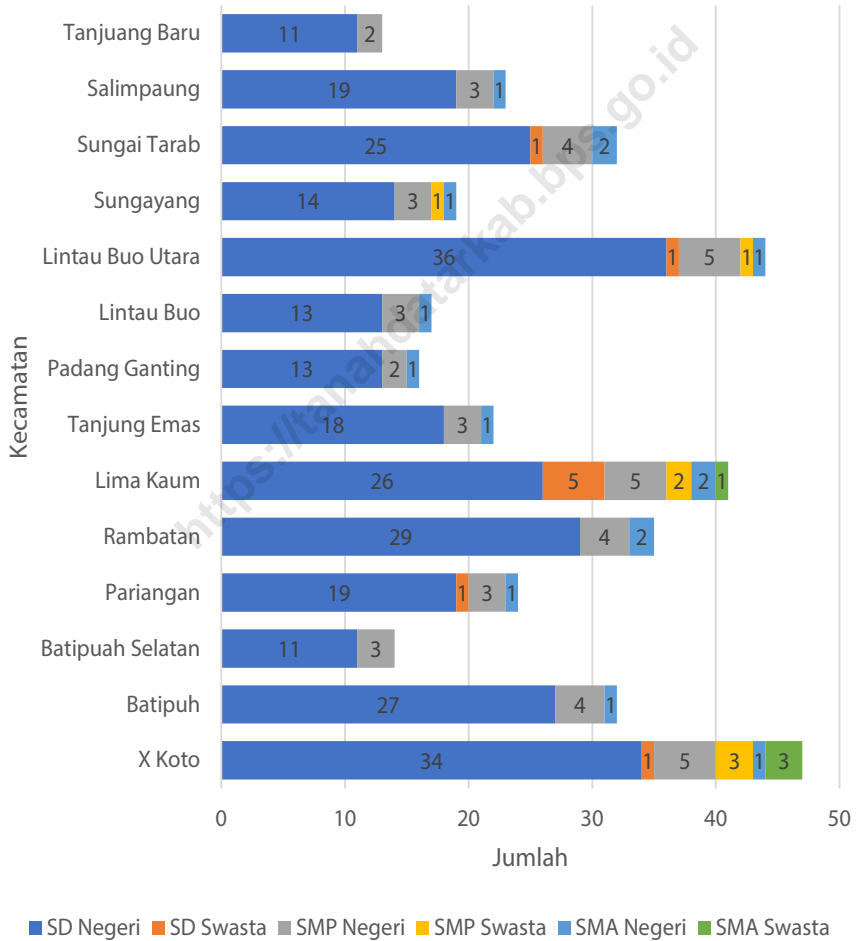
kali terdapat sebanyak 4.167 ibu hamil atau sekitar 74,38 persen. Selama tahun 2022, menurut data dari Dinas Kesehatan jumlah persalinan yang tercatat di Kabupaten Tanah Datar adalah sebanyak 4.813 persalinan, sebanyak 4.332 persalinan atau sekitar 90,01 persen diantaranya persalinan yang ditolong oleh tenaga medis. Sedangkan sisanya ditolong oleh tenaga lainnya seperti dukun beranak. Penolong kelahiran saat persalinan yang tidak dibantu oleh tenaga medis akan semakin mempertinggi risiko kematian bayi maupun kematian ibu saat melahirkan.

*increasing number of healthcare practiiner-assisted birth delivery help reduce the risk of birth fatalitis and maternal deaths.*

<https://tanahdatarkab.bps.go.id>

**Gambar** 4.1  
**Figures**

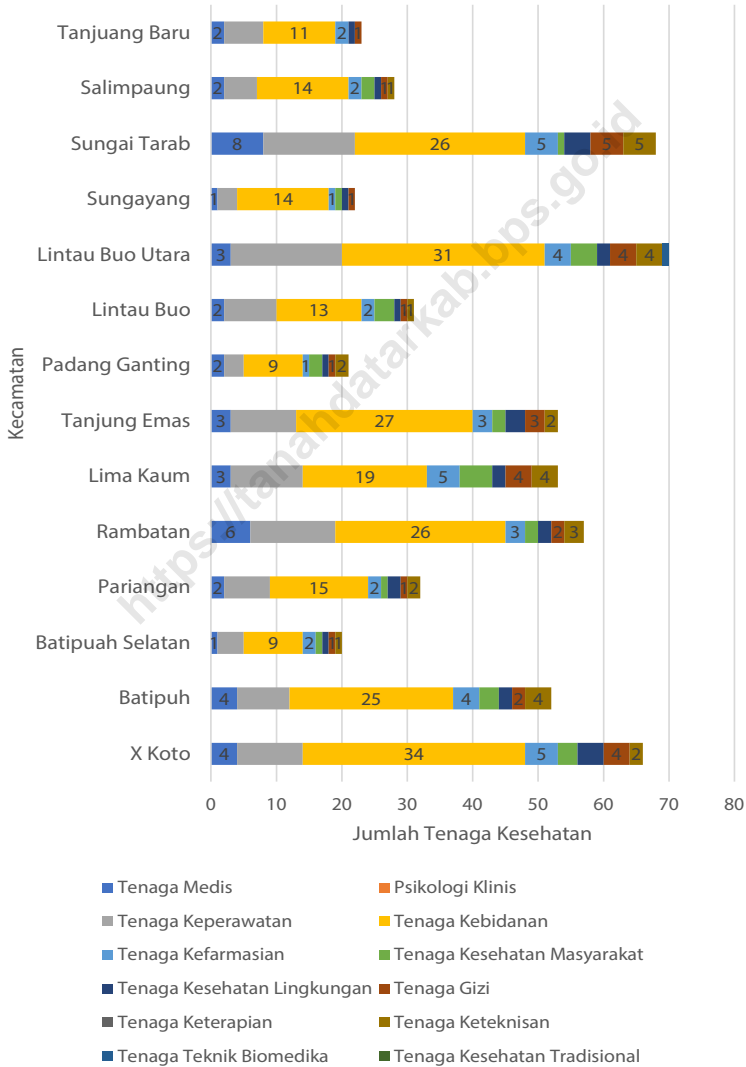
**Jumlah Sekolah di Bawah Kementerian Pendidikan, Kebudayaan, Riset, dan Teknologi Menurut Kecamatan di Kabupaten Tanah Datar, 2022/2023**  
**Number of Schools Under The Ministry of Education, Culture, Research, and Technology by Subdistrict in Tanah Datar Regency, 2022/2023**



Sumber/Source : Kementerian Pendidikan, Kebudayaan, Riset, dan Teknologi, Data Semester Ganjil/Ministry of Education, Culture, Research, and Technology, Odd semester report data

**Gambar** 4.2  
**Figures**

**Jumlah Tenaga Kesehatan Menurut Kecamatan di Kabupaten Tanah Datar, 2022**  
**Number of Health Human Resources by Subdistrict in Tanah Datar Regency, 2022**



Sumber/Source : Dinas Kesehatan Kabupaten Tanah Datar/ Regional Office of Health



#### 4.1 PENDIDIKAN EDUCATION

**Tabel 4.1.1** Jumlah Sekolah, Guru, dan Murid Taman Kanak-Kanak (TK) di Bawah Kementerian Pendidikan, Kebudayaan, Riset, dan Teknologi Menurut Kecamatan di Kabupaten Tanah Datar, 2021/2022 dan 2022/2023  
*Number of Schools, Teachers, and Pupils in Kindergarten Under The Ministry of Education, Culture, Research, and Technology by Subdistrict in Tanah Datar Regency, 2021/2022 and 2022/2023*

Kecamatan Subdistrict	Sekolah/Schools					
	Negeri/Public		Swasta/Private		Jumlah/Total	
	2021/2022	2022/2023	2021/2022	2022/2023	2021/2022	2022/2023
(1)	(2)	(3)	(4)	(5)	(6)	(7)
X Koto	1	-	18	21	19	21
Batipuh	-	-	12	12	12	12
Batipuah Selatan	-	-	5	6	5	6
Pariangan	-	-	14	14	14	14
Rambatan	-	-	20	21	20	21
Lima Kaum	-	-	19	19	19	19
Tanjung Emas	1	1	9	10	10	11
Padang Ganting	-	-	9	8	9	8
Lintau Buo	1	1	8	8	9	9
Lintau Buo Utara	-	-	24	25	24	25
Sungayang	-	-	9	9	9	9
Sungai Tarab	1	1	15	14	16	15
Salimpaung	1	1	12	12	13	13
Tanjung Baru	1	1	10	10	11	11
<b>Tanah Datar</b>	<b>6</b>	<b>5</b>	<b>184</b>	<b>189</b>	<b>190</b>	<b>194</b>

Lanjutan Tabel/*Continued Table* 4.1.1

Kecamatan Subdistrict	Guru <sup>1</sup> /Teachers <sup>1</sup>					
	Negeri/Public		Swasta/Private		Jumlah/Total	
	2021/2022	2022/2023	2021/2022	2022/2023	2021/2022	2022/2023
(1)	(8)	(9)	(10)	(11)	(12)	(13)
X Koto	4	-	57	42	61	42
Batipuh	-	-	32	22	32	22
Batipuah Selatan	-	-	14	16	14	16
Pariangan	-	-	37	46	37	46
Rambatan	-	-	53	35	53	35
Lima Kaum	-	-	113	122	113	122
Tanjung Emas	8	10	23	22	31	32
Padang Ganting	-	-	22	19	22	19
Lintau Buo	6	6	23	25	29	31
Lintau Buo Utara	-	-	59	66	59	66
Sungayang	-	-	30	31	30	31
Sungai Tarab	3	6	40	39	43	45
Salimpaung	4	4	34	34	38	38
Tanjung Baru	3	4	22	23	25	27
<b>Tanah Datar</b>	<b>28</b>	<b>30</b>	<b>559</b>	<b>542</b>	<b>587</b>	<b>572</b>

Lanjutan Tabel/Continued Table 4.1.1

Kecamatan Subdistrict	Murid/Pupils					
	Negeri/Public		Swasta/Private		Jumlah/Total	
	2021/2022	2022/2023	2021/2022	2022/2023	2021/2022	2022/2023
(1)	(14)	(15)	(16)	(17)	(18)	(19)
X Koto	26	-	570	622	596	622
Batipuh	-	-	231	235	231	235
Batipuah Selatan	-	-	154	136	154	136
Pariangan	-	-	276	288	276	288
Rambatan	-	-	463	500	463	500
Lima Kaum	-	-	868	816	868	816
Tanjung Emas	81	114	170	167	251	281
Padang Ganting	-	-	167	185	167	185
Lintau Buo	60	69	284	245	344	314
Lintau Buo Utara	-	-	443	423	443	423
Sungayang	-	-	280	268	280	268
Sungai Tarab	47	57	331	297	378	354
Salimpaung	25	43	304	297	329	340
Tanjung Baru	48	42	180	176	228	218
<b>Tanah Datar</b>	<b>287</b>	<b>325</b>	<b>4 721</b>	<b>4 655</b>	<b>5 008</b>	<b>4 980</b>

Catatan/Note: <sup>1</sup> Jumlah guru termasuk kepala sekolah dan guru/The total of teachers including headmaster and teacher  
 Sumber/Source: Kementerian Pendidikan, Kebudayaan, Riset, dan Teknologi, Data Semester Ganjil/Ministry of Education, Culture, Research, and Technology, Odd semester report data

**Tabel**  
**Table** 4.1.2**Jumlah Sekolah, Guru, dan Murid Raudatul Athfal (RA)  
di Bawah Kementerian Agama Menurut Kecamatan di  
Kabupaten Tanah Datar, 2021/2022 dan 2022/2023**  
**Number of Schools, Teachers, and Pupils in Raudatul Athfal  
(RA) Under The Ministry of Religious Affairs by Subdistrict in  
Tanah Datar Regency, 2021/2022 and 2022/2023**

Kecamatan Subdistrict	Sekolah/Schools		Guru/Teachers		Murid/Pupils	
	2021/2022	2022/2023	2021/2022	2022/2023	2021/2022	2022/2023
(1)	(2)	(3)	(4)	(5)	(6)	(7)
X Koto	-	-	-	-	-	-
Batipuh	1	1	2	2	31	43
Batipuah Selatan	-	-	-	-	-	-
Pariangan	-	-	-	-	-	-
Rambatan	2	2	4	4	27	32
Lima Kaum	1	1	4	4	23	33
Tanjung Emas	-	-	-	-	-	-
Padang Ganting	2	2	6	5	61	47
Lintau Buo	-	-	-	-	-	-
Lintau Buo Utara	2	2	5	5	40	59
Sungayang	1	1	3	3	27	16
Sungai Tarab	1	1	5	10	75	76
Salimpaung	1	2	3	5	16	35
Tanjung Baru	2	2	5	5	15	40
<b>Tanah Datar</b>	<b>13</b>	<b>14</b>	<b>37</b>	<b>43</b>	<b>315</b>	<b>381</b>

Catatan/Note: Seluruh Raudatul Athfal (RA) berstatus swasta/All Raudatul Athfal (RA) are private

Sumber/Source: Kementerian Agama, EMIS, Data Semester Ganjil/Ministry of Religious Affairs, EMIS, Odd semester report data

**Tabel**  
**Table** 4.1.3

**Jumlah Sekolah, Guru, dan Murid Sekolah Dasar (SD) di Bawah Kementerian Pendidikan, Kebudayaan, Riset, dan Teknologi Menurut Kecamatan di Kabupaten Tanah Datar, 2021/2022 dan 2022/2023**  
**Number of Schools, Teachers, and Pupils in Elementary Schools Under The Ministry of Education, Culture, Research, and Technology by Subdistrict in Tanah Datar Regency, 2021/2022 and 2022/2023**

Kecamatan Subdistrict	Sekolah/Schools					
	Negeri/Public		Swasta/Private		Jumlah/Total	
	2021/2022	2022/2023	2021/2022	2022/2023	2021/2022	2022/2023
(1)	(2)	(3)	(4)	(5)	(6)	(7)
X Koto	34	34	-	1	34	35
Batipuh	28	27	-	-	28	27
Batipuah Selatan	11	11	-	-	11	11
Pariangan	21	19	1	1	22	20
Rambatan	30	29	-	-	30	29
Lima Kaum	26	26	4	5	30	31
Tanjung Emas	18	18	-	-	18	18
Padang Ganting	13	13	-	-	13	13
Lintau Buo	13	13	-	-	13	13
Lintau Buo Utara	36	36	1	1	37	37
Sungayang	14	14	-	-	14	14
Sungai Tarab	26	25	1	1	27	26
Salimpaung	19	19	-	-	19	19
Tanjung Baru	11	11	-	-	11	11
<b>Tanah Datar</b>	<b>300</b>	<b>295</b>	<b>7</b>	<b>9</b>	<b>307</b>	<b>304</b>

Lanjutan Tabel/*Continued Table 4.1.3*

Kecamatan Subdistrict	Guru <sup>1</sup> /Teachers <sup>1</sup>					
	Negeri/Public		Swasta/Private		Jumlah/Total	
	2021/2022	2022/2023	2021/2022	2022/2023	2021/2022	2022/2023
(1)	(8)	(9)	(10)	(11)	(12)	(13)
X Koto	304	315	-	9	304	324
Batipuh	223	220	-	-	223	220
Batipuah Selatan	89	95	-	-	89	95
Pariangan	169	163	10	8	179	171
Rambatan	280	282	-	-	280	282
Lima Kaum	240	249	65	95	305	344
Tanjung Emas	165	157	-	-	165	157
Padang Ganting	116	123	-	-	116	123
Lintau Buo	134	132	-	-	134	132
Lintau Buo Utara	312	324	10	13	322	337
Sungayang	134	136	-	-	134	136
Sungai Tarab	239	240	4	15	243	255
Salimpaung	155	164	-	-	155	164
Tanjung Baru	100	100	-	-	100	100
<b>Tanah Datar</b>	<b>2 660</b>	<b>2 700</b>	<b>89</b>	<b>140</b>	<b>2 749</b>	<b>2 840</b>

Lanjutan Tabel/Continued Table 4.1.3

Kecamatan Subdistrict	Murid/Pupils					
	Negeri/Public		Swasta/Private		Jumlah/Total	
	2021/2022	2022/2023	2021/2022	2022/2023	2021/2022	2022/2023
(1)	(14)	(15)	(16)	(17)	(18)	(19)
X Koto	4 245	4 078	-	98	4 245	4 176
Batipuh	2 916	2 733	-	-	2 916	2 733
Batipuah Selatan	992	952	-	-	992	952
Pariangan	1 633	1 540	181	179	1 814	1 719
Rambatan	3 628	3 386	-	-	3 628	3 386
Lima Kaum	4 214	4 044	1 371	1 308	5 585	5 352
Tanjung Emas	1 878	1 828	-	-	1 878	1 828
Padang Ganting	1 519	1 415	-	-	1 519	1 415
Lintau Buo	2 069	2 013	-	-	2 069	2 013
Lintau Buo Utara	3 968	3 745	265	229	4 233	3 974
Sungayang	1 926	1 890	-	-	1 926	1 890
Sungai Tarab	2 714	2 626	71	125	2 785	2 751
Salimpaung	2 256	2 216	-	-	2 256	2 216
Tanjung Baru	1 225	1 187	-	-	1 225	1 187
<b>Tanah Datar</b>	<b>35 183</b>	<b>33 653</b>	<b>1 888</b>	<b>1 939</b>	<b>37 071</b>	<b>35 592</b>

Catatan/Note: <sup>1</sup> Jumlah guru termasuk kepala sekolah dan guru/The total of teachers including headmaster and teacher  
 Sumber/Source: Kementerian Pendidikan, Kebudayaan, Riset, dan Teknologi, data semester ganjil/Ministry of Education, Culture, Research, and Technology, odd semester report data

**Tabel**  
**Table** 4.1.4

**Jumlah Sekolah, Guru, dan Murid Madrasah Ibtidaiyah (MI) di Bawah Kementerian Agama Menurut Kecamatan di Kabupaten Tanah Datar, 2021/2022 dan 2022/2023**  
**Number of Schools, Teachers, and Pupils in Madrasah Ibtidaiyah (MI) Under The Ministry of Religious Affairs by Subdistrict in Tanah Datar Regency, 2021/2022 and 2022/2023**

Kecamatan Subdistrict	Sekolah/Schools					
	Negeri/Public		Swasta/Private		Jumlah/Total	
	2021/2022	2022/2023	2021/2022	2022/2023	2021/2022	2022/2023
(1)	(2)	(3)	(4)	(5)	(6)	(7)
X Koto	-	-	-	1	-	1
Batipuh	-	-	-	-	-	-
Batipuah Selatan	-	-	1	1	1	1
Pariangan	-	-	-	-	-	-
Rambatan	-	-	1	1	1	1
Lima Kaum	-	-	1	1	1	1
Tanjung Emas	-	-	-	-	-	-
Padang Ganting	-	-	-	-	-	-
Lintau Buo	-	-	-	-	-	-
Lintau Buo Utara	-	-	-	-	-	-
Sungayang	-	-	-	-	-	-
Sungai Tarab	1	1	-	-	1	1
Salimpaung	-	-	-	-	-	-
Tanjung Baru	2	2	-	-	2	2
<b>Tanah Datar</b>	<b>3</b>	<b>3</b>	<b>3</b>	<b>4</b>	<b>6</b>	<b>7</b>



Lanjutan Tabel/*Continued Table 4.1.4*

Kecamatan Subdistrict	Guru/Teachers					
	Negeri/Public		Swasta/Private		Jumlah/Total	
	2021/2022	2022/2023	2021/2022	2022/2023	2021/2022	2022/2023
(1)	(8)	(9)	(10)	(11)	(12)	(13)
X Koto	-	-	-	7	-	7
Batipuh	-	-	-	-	-	-
Batipuah Selatan	-	-	13	12	13	12
Pariangan	-	-	-	-	-	-
Rambatan	-	-	10	8	10	8
Lima Kaum	-	-	9	12	9	12
Tanjung Emas	-	-	-	-	-	-
Padang Ganting	-	-	-	-	-	-
Lintau Buo	-	-	-	-	-	-
Lintau Buo Utara	-	-	-	-	-	-
Sungayang	-	-	-	-	-	-
Sungai Tarab	42	42	-	-	42	42
Salimpaung	-	-	-	-	-	-
Tanjung Baru	33	34	-	-	33	34
<b>Tanah Datar</b>	<b>75</b>	<b>76</b>	<b>32</b>	<b>39</b>	<b>107</b>	<b>115</b>

Lanjutan Tabel/*Continued Table 4.1.4*

Kecamatan Subdistrict	Murid/Pupils					
	Negeri/Public		Swasta/Private		Jumlah/Total	
	2021/2022	2022/2023	2021/2022	2022/2023	2021/2022	2022/2023
(1)	(14)	(15)	(16)	(17)	(18)	(19)
X Koto	-	-	-	38	-	38
Batipuh	-	-	-	-	-	-
Batipuah Selatan	-	-	101	113	101	113
Pariangan	-	-	-	-	-	-
Rambatan	-	-	39	43	39	43
Lima Kaum	-	-	122	110	122	110
Tanjung Emas	-	-	-	-	-	-
Padang Ganting	-	-	-	-	-	-
Lintau Buo	-	-	-	-	-	-
Lintau Buo Utara	-	-	-	-	-	-
Sungayang	-	-	-	-	-	-
Sungai Tarab	456	446	-	-	456	446
Salimpaung	-	-	-	-	-	-
Tanjuang Baru	284	287	-	-	284	287
<b>Tanah Datar</b>	<b>740</b>	<b>733</b>	<b>262</b>	<b>304</b>	<b>1 002</b>	<b>1 037</b>

Sumber/*Source*: Kementerian Agama, EMIS, Data Semester Ganjil/*Ministry of Religious Affairs, EMIS, Odd semester report data*

**Tabel**  
**Table 4.1.5**

**Jumlah Sekolah, Guru, dan Murid Sekolah Menengah Pertama (SMP) di Bawah Kementerian Pendidikan, Kebudayaan, Riset, dan Teknologi Menurut Kecamatan di Kabupaten Tanah Datar, 2021/2022 dan 2022/2023**  
**Number of Schools, Teachers, and Pupils in Junior High Schools Under The Ministry of Education, Culture, Research, and Technology by Subdistrict in Tanah Datar Regency, 2021/2022 and 2022/2023**

Kecamatan Subdistrict	Sekolah/Schools					
	Negeri/Public		Swasta/Private		Jumlah/Total	
	2021/2022	2022/2023	2021/2022	2022/2023	2021/2022	2022/2023
(1)	(2)	(3)	(4)	(5)	(6)	(7)
X Koto	5	5	3	3	8	8
Batipuh	4	4	-	-	4	4
Batipuah Selatan	3	3	-	-	3	3
Pariangan	3	3	-	-	3	3
Rambatan	4	4	-	-	4	4
Lima Kaum	5	5	1	2	6	7
Tanjung Emas	3	3	-	-	3	3
Padang Ganting	2	2	-	-	2	2
Lintau Buo	3	3	-	-	3	3
Lintau Buo Utara	5	5	1	1	6	6
Sungayang	3	3	1	1	4	4
Sungai Tarab	4	4	-	-	4	4
Salimpaung	3	3	-	-	3	3
Tanjung Baru	2	2	-	-	2	2
<b>Tanah Datar</b>	<b>49</b>	<b>49</b>	<b>6</b>	<b>7</b>	<b>55</b>	<b>56</b>

Lanjutan Tabel/*Continued Table* 4.1.5

Kecamatan Subdistrict	Guru <sup>1</sup> /Teachers <sup>1</sup>					
	Negeri/Public		Swasta/Private		Jumlah/Total	
	2021/2022	2022/2023	2021/2022	2022/2023	2021/2022	2022/2023
(1)	(8)	(9)	(10)	(11)	(12)	(13)
X Koto	82	89	33	35	115	124
Batipuh	55	56	-	-	55	56
Batipuah Selatan	26	29	-	-	26	29
Pariangan	49	49	-	-	49	49
Rambatan	84	81	-	-	84	81
Lima Kaum	150	146	3	6	153	152
Tanjung Emas	43	44	-	-	43	44
Padang Ganting	43	41	-	-	43	41
Lintau Buo	43	45	-	-	43	45
Lintau Buo Utara	91	98	14	19	105	117
Sungayang	47	49	13	18	60	67
Sungai Tarab	71	68	-	-	71	68
Salimpaung	33	35	-	-	33	35
Tanjung Baru	29	31	-	-	29	31
<b>Tanah Datar</b>	<b>846</b>	<b>861</b>	<b>63</b>	<b>78</b>	<b>909</b>	<b>939</b>

Lanjutan Tabel/Continued Table 4.1.5

Kecamatan Subdistrict	Murid/Pupils					
	Negeri/Public		Swasta/Private		Jumlah/Total	
	2021/2022	2022/2023	2021/2022	2022/2023	2021/2022	2022/2023
(1)	(14)	(15)	(16)	(17)	(18)	(19)
X Koto	1 044	968	363	303	1 407	1 271
Batipuh	479	412	-	-	479	412
Batipuah Selatan	193	175	-	-	193	175
Pariangan	474	476	-	-	474	476
Rambatan	1 105	1 022	-	-	1 105	1 022
Lima Kaum	2 143	2 084	35	72	2 178	2 156
Tanjung Emas	451	417	-	-	451	417
Padang Ganting	460	441	-	-	460	441
Lintau Buo	470	425	-	-	470	425
Lintau Buo Utara	1 155	1 140	166	138	1 321	1 278
Sungayang	527	511	154	152	681	663
Sungai Tarab	752	762	-	-	752	762
Salimpaung	185	208	-	-	185	208
Tanjuang Baru	336	322	-	-	336	322
<b>Tanah Datar</b>	<b>9 774</b>	<b>9 363</b>	<b>718</b>	<b>665</b>	<b>10 492</b>	<b>10 028</b>

Catatan/Note: <sup>1</sup> Jumlah guru termasuk kepala sekolah dan guru/The total of teachers including headmaster and teacher  
 Sumber/Source: Kementerian Pendidikan, Kebudayaan, Riset, dan Teknologi, data semester ganjil/Ministry of Education, Culture, Research, and Technology, Basic Education Data System, odd semester report data

**Tabel**  
**Table** 4.1.6**Jumlah Sekolah, Guru, dan Murid Madrasah Tsanawiyah (MTs) di Bawah Kementerian Agama Menurut Kecamatan di Kabupaten Tanah Datar, 2021/2022 dan 2022/2023**  
**Number of Schools, Teachers, and Pupils in Madrasah Tsanawiyah (MTs) Under The Ministry of Religious Affairs by Subdistrict in Tanah Datar Regency , 2021/2022 and 2022/2023**

Kecamatan Subdistrict	Sekolah/Schools					
	Negeri/Public		Swasta/Private		Jumlah/Total	
	2021/2022	2022/2023	2021/2022	2022/2023	2021/2022	2022/2023
(1)	(2)	(3)	(4)	(5)	(6)	(7)
X Koto	1	1	5	5	6	6
Batipuh	2	2	3	3	5	5
Batipuah Selatan	1	1	3	3	4	4
Pariangan	1	1	3	3	4	4
Rambatan	1	1	5	5	6	6
Lima Kaum	1	1	3	3	4	4
Tanjung Emas	2	2	-	-	2	2
Padang Ganting	1	1	-	-	1	1
Lintau Buo	1	1	1	1	2	2
Lintau Buo Utara	-	-	3	3	3	3
Sungayang	1	1	1	1	2	2
Sungai Tarab	1	1	2	2	3	3
Salimpaung	3	3	-	-	3	3
Tanjung Baru	1	1	1	1	2	2
<b>Tanah Datar</b>	<b>17</b>	<b>17</b>	<b>30</b>	<b>30</b>	<b>47</b>	<b>47</b>

Lanjutan Tabel/*Continued Table 4.1.6*

Kecamatan Subdistrict	Guru/Teachers					
	Negeri/Public		Swasta/Private		Jumlah/Total	
	2021/2022	2022/2023	2021/2022	2022/2023	2021/2022	2022/2023
(1)	(8)	(9)	(10)	(11)	(12)	(13)
X Koto	43	27	71	66	114	93
Batipuh	81	83	29	30	110	113
Batipuah Selatan	40	44	29	35	69	79
Pariangan	20	22	50	54	70	76
Rambatan	26	28	69	72	95	100
Lima Kaum	70	68	30	28	100	96
Tanjung Emas	65	62	-	-	65	62
Padang Ganting	27	24	-	-	27	24
Lintau Buo	37	43	20	40	57	83
Lintau Buo Utara	-	-	41	47	41	47
Sungayang	45	41	6	8	51	49
Sungai Tarab	38	41	18	22	56	63
Salimpaung	85	90	-	-	85	90
Tanjung Baru	26	27	6	6	32	33
<b>Tanah Datar</b>	<b>603</b>	<b>600</b>	<b>369</b>	<b>408</b>	<b>972</b>	<b>1 008</b>

Lanjutan Tabel/*Continued Table* 4.1.6

Kecamatan Subdistrict	Murid/Pupils					
	Negeri/Public		Swasta/Private		Jumlah/Total	
	2021/2022	2022/2023	2021/2022	2022/2023	2021/2022	2022/2023
(1)	(14)	(15)	(16)	(17)	(18)	(19)
X Koto	419	431	786	704	1 205	1 135
Batipuh	715	771	275	338	990	1 109
Batipuah Selatan	289	272	197	186	486	458
Pariangan	102	113	169	395	271	508
Rambatan	95	106	417	420	512	526
Lima Kaum	893	900	151	137	1 044	1 037
Tanjung Emas	562	532	-	-	562	532
Padang Ganting	236	225	-	-	236	225
Lintau Buo	656	639	418	429	1 074	1 068
Lintau Buo Utara	-	-	458	487	458	487
Sungayang	467	455	43	41	510	496
Sungai Tarab	341	366	107	107	448	473
Salimpaung	721	691	-	-	721	691
Tanjuang Baru	204	189	36	46	240	235
<b>Tanah Datar</b>	<b>5 700</b>	<b>5 690</b>	<b>3 057</b>	<b>3 290</b>	<b>8 757</b>	<b>8 980</b>

Sumber/*Source*: Kementerian Agama, EMIS, Data Semester Ganjil/*Ministry of Religious Affairs, EMIS, Odd semester report data*



**Tabel**  
**Table 4.1.7**

**Jumlah Sekolah, Guru, dan Murid Sekolah Menengah Atas (SMA) di Bawah Kementerian Pendidikan, Kebudayaan, Riset, dan Teknologi Menurut Kecamatan di Kabupaten Tanah Datar, 2021/2022 dan 2022/2023**  
**Number of Schools, Teachers, and Pupils in Senior High School Under The Ministry of Education, Culture, Research, and Technology by Subdistrict in Tanah Datar Regency, 2021/2022 and 2022/2023**

Kecamatan Subdistrict	Sekolah/Schools					
	Negeri/Public		Swasta/Private		Jumlah/Total	
	2021/2022	2022/2023	2021/2022	2022/2023	2021/2022	2022/2023
(1)	(2)	(3)	(4)	(5)	(6)	(7)
X Koto	1	1	3	3	4	4
Batipuh	1	1	-	-	1	1
Batipuah Selatan	-	-	-	-	-	-
Pariangan	1	1	-	-	1	1
Rambatan	2	2	-	-	2	2
Lima Kaum	2	2	1	1	3	3
Tanjung Emas	1	1	-	-	1	1
Padang Ganting	1	1	-	-	1	1
Lintau Buo	1	1	-	-	1	1
Lintau Buo Utara	1	1	-	-	1	1
Sungayang	1	1	-	-	1	1
Sungai Tarab	2	2	-	-	2	2
Salimpaung	1	1	-	-	1	1
Tanjung Baru	-	-	-	-	-	-
<b>Tanah Datar</b>	<b>15</b>	<b>15</b>	<b>4</b>	<b>4</b>	<b>19</b>	<b>19</b>

Lanjutan Tabel/*Continued Table* 4.1.7

Kecamatan Subdistrict	Guru <sup>1</sup> /Teachers <sup>1</sup>					
	Negeri/Public		Swasta/Private		Jumlah/Total	
	2021/2022	2022/2023	2021/2022	2022/2023	2021/2022	2022/2023
(1)	(8)	(9)	(10)	(11)	(12)	(13)
X Koto	35	32	42	46	77	78
Batipuh	41	49	-	-	41	49
Batipuh Selatan	-	-	-	-	-	-
Pariangan	42	43	-	-	42	43
Rambatan	74	67	-	-	74	67
Lima Kaum	81	80	10	10	91	90
Tanjung Emas	45	47	-	-	45	47
Padang Ganting	32	31	-	-	32	31
Lintau Buo	34	38	-	-	34	38
Lintau Buo Utara	55	52	-	-	55	52
Sungayang	40	39	-	-	40	39
Sungai Tarab	62	69	-	-	62	69
Salimpaung	33	29	-	-	33	29
Tanjuang Baru	-	-	-	-	-	-
<b>Tanah Datar</b>	<b>574</b>	<b>576</b>	<b>52</b>	<b>56</b>	<b>626</b>	<b>632</b>

Lanjutan Tabel/Continued Table 4.1.7

Kecamatan Subdistrict	Murid/Pupils					
	Negeri/Public		Swasta/Private		Jumlah/Total	
	2021/2022	2022/2023	2021/2022	2022/2023	2021/2022	2022/2023
(1)	(14)	(15)	(16)	(17)	(18)	(19)
X Koto	434	495	325	305	759	800
Batipuh	850	891	-	-	850	891
Batipuah Selatan	-	-	-	-	-	-
Pariangan	631	610	-	-	631	610
Rambatan	982	990	-	-	982	990
Lima Kaum	1 477	1 482	53	53	1 530	1 535
Tanjung Emas	727	724	-	-	727	724
Padang Ganting	392	408	-	-	392	408
Lintau Buo	555	555	-	-	555	555
Lintau Buo Utara	941	941	-	-	941	941
Sungayang	586	652	-	-	586	652
Sungai Tarab	985	999	-	-	985	999
Salimpaung	545	520	-	-	545	520
Tanjung Baru	-	-	-	-	-	-
<b>Tanah Datar</b>	<b>9 105</b>	<b>9 267</b>	<b>378</b>	<b>358</b>	<b>9 483</b>	<b>9 625</b>

Catatan/Note: <sup>1</sup> Jumlah guru termasuk kepala sekolah dan guru/The total of teachers including headmaster and teacher  
 Sumber/Source: Kementerian Pendidikan, Kebudayaan, Riset, dan Teknologi, data semester ganjil/Ministry of Education, Culture, Research, and Technology, Basic Education Data System, odd semester report data

**Tabel**  
**Table** 4.1.8

**Jumlah Sekolah, Guru, dan Murid Sekolah Menengah Kejuruan (SMK) di Bawah Kementerian Pendidikan, Kebudayaan, Riset, dan Teknologi Menurut Kecamatan di Kabupaten Tanah Datar, 2021/2022 dan 2022/2023**  
**Number of Schools, Teachers, and Pupils in Vocational High Schools Under The Ministry of Education, Culture, Research, and Technology by Subdistrict in Tanah Datar Regency, 2021/2022 and 2022/2023**

Kecamatan Subdistrict	Sekolah/Schools					
	Negeri/Public		Swasta/Private		Jumlah/Total	
	2021/2022	2022/2023	2021/2022	2022/2023	2021/2022	2022/2023
(1)	(2)	(3)	(4)	(5)	(6)	(7)
X Koto	-	-	-	1	-	1
Batipuh	1	1	-	-	1	1
Batipuah Selatan	-	-	-	-	-	-
Pariangan	-	-	-	-	-	-
Rambatan	-	-	-	-	-	-
Lima Kaum	1	1	3	3	4	4
Tanjung Emas	1	1	-	-	1	1
Padang Ganting	-	-	-	-	-	-
Lintau Buo	1	1	-	-	1	1
Lintau Buo Utara	-	-	-	-	-	-
Sungayang	-	-	-	-	-	-
Sungai Tarab	-	-	-	-	-	-
Salimpaung	-	-	1	1	1	1
Tanjung Baru	1	1	-	-	1	1
<b>Tanah Datar</b>	<b>5</b>	<b>5</b>	<b>4</b>	<b>5</b>	<b>9</b>	<b>10</b>

Lanjutan Tabel/Continued Table 4.1.8

Kecamatan Subdistrict	Guru <sup>1</sup> /Teachers <sup>1</sup>					
	Negeri/Public		Swasta/Private		Jumlah/Total	
	2021/2022	2022/2023	2021/2022	2022/2023	2021/2022	2022/2023
(1)	(8)	(9)	(10)	(11)	(12)	(13)
X Koto	-	-	-	5	-	5
Batipuh	66	66	-	-	66	66
Batipuah Selatan	-	-	-	-	-	-
Pariangan	-	-	-	-	-	-
Rambatan	-	-	-	-	-	-
Lima Kaum	44	39	22	18	66	57
Tanjung Emas	56	55	-	-	56	55
Padang Ganting	-	-	-	-	-	-
Lintau Buo	76	76	-	-	76	76
Lintau Buo Utara	-	-	-	-	-	-
Sungayang	-	-	-	-	-	-
Sungai Tarab	-	-	-	-	-	-
Salimpaung	-	-	10	12	10	12
Tanjung Baru	31	28	-	-	31	28
<b>Tanah Datar</b>	<b>273</b>	<b>264</b>	<b>32</b>	<b>35</b>	<b>305</b>	<b>299</b>

Lanjutan Tabel/*Continued Table 4.1.8*

Kecamatan Subdistrict	Murid/Pupils					
	Negeri/Public		Swasta/Private		Jumlah/Total	
	2021/2022	2022/2023	2021/2022	2022/2023	2021/2022	2022/2023
(1)	(14)	(15)	(16)	(17)	(18)	(19)
X Koto	-	-	-	3	-	3
Batipuh	1 168	1 024	-	-	1 168	1 024
Batipuah Selatan	-	-	-	-	-	-
Pariangan	-	-	-	-	-	-
Rambatan	-	-	-	-	-	-
Lima Kaum	332	347	92	95	424	442
Tanjung Emas	875	884	-	-	875	884
Padang Ganting	-	-	-	-	-	-
Lintau Buo	1 086	999	-	-	1 086	999
Lintau Buo Utara	-	-	-	-	-	-
Sungayang	-	-	-	-	-	-
Sungai Tarab	-	-	-	-	-	-
Salimpaung	-	-	42	50	42	50
Tanjung Baru	289	276	-	-	289	276
<b>Tanah Datar</b>	<b>3 750</b>	<b>3 530</b>	<b>134</b>	<b>148</b>	<b>3 884</b>	<b>3 678</b>

Catatan/Note: <sup>1</sup> Guru yang mengajar di 2 sekolah atau lebih dihitung di masing-masing sekolah. Jumlah guru termasuk kepala sekolah dan guru/*The teacher who taught in two schools or more counted in every school. The total of teachers including headmaster and teacher*

Sumber/Source: Kementerian Pendidikan, Kebudayaan, Riset, dan Teknologi, data semester ganjil/*Ministry of Education, Culture, Research, and Technology, Basic Education Data System, odd semester report data*

**Tabel**  
**Table 4.1.9**

**Jumlah Sekolah, Guru, dan Murid Madrasah Aliyah (MA) di Bawah Kementerian Agama Menurut Kecamatan di Kabupaten Tanah Datar, 2021/2022 dan 2022/2023**  
**Number of Schools, Teachers, and Pupils in Madrasah Aliyah (MA) Under the Ministry of Religious Affairs by Subdistrict in Tanah Datar Regency, 2021/2022 and 2022/2023**

Kecamatan Subdistrict	Sekolah/Schools					
	Negeri/Public		Swasta/Private		Jumlah/Total	
	2021/2022	2022/2023	2021/2022	2022/2023	2021/2022	2022/2023
(1)	(2)	(3)	(4)	(5)	(6)	(7)
X Koto	-	-	4	4	4	4
Batipuh	-	-	2	2	2	2
Batipuah Selatan	1	1	3	3	4	4
Pariangan	-	-	2	2	2	2
Rambatan	-	-	2	2	2	2
Lima Kaum	1	1	-	-	1	1
Tanjung Emas	-	-	-	-	-	-
Padang Ganting	-	-	1	1	1	1
Lintau Buo	-	-	1	1	1	1
Lintau Buo Utara	1	1	2	2	3	3
Sungayang	1	1	-	-	1	1
Sungai Tarab	-	-	1	1	1	1
Salimpaung	-	-	1	1	1	1
Tanjung Baru	-	-	1	1	1	1
<b>Tanah Datar</b>	<b>4</b>	<b>4</b>	<b>20</b>	<b>20</b>	<b>24</b>	<b>24</b>

Lanjutan Tabel/*Continued Table* 4.1.9

Kecamatan Subdistrict	Guru/Teachers					
	Negeri/Public		Swasta/Private		Jumlah/Total	
	2021/2022	2022/2023	2021/2022	2022/2023	2021/2022	2022/2023
(1)	(8)	(9)	(10)	(11)	(12)	(13)
X Koto	-	-	29	29	29	29
Batipuh	-	-	13	18	13	18
Batipuah Selatan	43	44	34	33	77	77
Pariangan	-	-	18	27	18	27
Rambatan	-	-	20	19	20	19
Lima Kaum	39	49	-	-	39	49
Tanjung Emas	-	-	-	-	-	-
Padang Ganting	-	-	13	9	13	9
Lintau Buo	-	-	10	13	10	13
Lintau Buo Utara	34	34	18	19	52	53
Sungayang	61	57	-	-	61	57
Sungai Tarab	-	-	11	10	11	10
Salimpaung	-	-	14	12	14	12
Tanjung Baru	-	-	5	6	5	6
<b>Tanah Datar</b>	<b>177</b>	<b>184</b>	<b>185</b>	<b>195</b>	<b>362</b>	<b>379</b>



Lanjutan Tabel/Continued Table 4.1.9

Kecamatan Subdistrict	Murid/Pupils					
	Negeri/Public		Swasta/Private		Jumlah/Total	
	2021/2022	2022/2023	2021/2022	2022/2023	2021/2022	2022/2023
(1)	(14)	(15)	(16)	(17)	(18)	(19)
X Koto	-	-	308	291	308	291
Batipuh	-	-	110	104	110	104
Batipuah Selatan	241	230	149	146	390	376
Pariangan	-	-	133	135	133	135
Rambatan	-	-	35	43	35	43
Lima Kaum	959	987	-	-	959	987
Tanjung Emas	-	-	-	-	-	-
Padang Ganting	-	-	87	81	87	81
Lintau Buo	-	-	73	81	73	81
Lintau Buo Utara	135	170	84	79	219	249
Sungayang	361	332	-	-	361	332
Sungai Tarab	-	-	59	39	59	39
Salimpaung	-	-	65	50	65	50
Tanjung Baru	-	-	20	8	20	8
<b>Tanah Datar</b>	<b>1 696</b>	<b>1 719</b>	<b>1 123</b>	<b>1 057</b>	<b>2 819</b>	<b>2 776</b>

Sumber/Source: Kementerian Agama, EMIS, Data Semester Ganjil/Ministry of Religious Affairs, EMIS, Odd semester report data

**Tabel**  
**Table** 4.1.10

**Jumlah Desa<sup>1</sup>/Kelurahan yang Memiliki Fasilitas Sekolah Menurut Kecamatan dan Tingkat Pendidikan di Kabupaten Tanah Datar, 2019–2021**  
**Number of Villages<sup>1</sup>/ Having Educational Facilities by Subdistrict and Educational Level in Tanah Datar Regency, 2019–2021**

Kecamatan Subdistrict	SD Primary School		
	2019	2020	2021
(1)	(2)	(3)	(4)
X Koto	9	9	9
Batipuh	8	8	8
Batipuah Selatan	4	4	4
Pariangan	6	6	6
Rambatan	5	5	5
Lima Kaum	5	5	5
Tanjung Emas	4	4	4
Padang Ganting	2	2	2
Lintau Buo	4	4	4
Lintau Buo Utara	5	5	5
Sungayang	5	5	5
Sungai Tarab	10	10	10
Salimpaung	6	6	6
Tanjung Baru	2	2	2
<b>Tanah Datar</b>	<b>75</b>	<b>75</b>	<b>75</b>

Lanjutan Tabel/Continued Table 4.1.10

Kecamatan Subdistrict	SMP Junior High School		
	2019	2020	2021
(1)	(5)	(6)	(7)
X Koto	7	7	7
Batipuh	5	5	6
Batipuah Selatan	4	4	4
Pariangan	5	5	5
Rambatan	5	5	5
Lima Kaum	4	4	4
Tanjung Emas	4	4	4
Padang Ganting	2	2	2
Lintau Buo	2	2	2
Lintau Buo Utara	4	4	4
Sungayang	4	4	4
Sungai Tarab	7	6	6
Salimpaung	4	4	4
Tanjung Baru	2	2	2
<b>Tanah Datar</b>	<b>59</b>	<b>58</b>	<b>59</b>

Lanjutan Tabel/*Continued Table* 4.1.10

Kecamatan Subdistrict	SMA Senior High School		
	2019	2020	2021
(1)	(8)	(9)	(10)
X Koto	5	5	5
Batipuh	2	2	2
Batipuah Selatan	4	4	4
Pariangan	2	2	2
Rambatan	3	3	3
Lima Kaum	2	2	2
Tanjung Emas	1	1	1
Padang Ganting	1	1	1
Lintau Buo	1	1	1
Lintau Buo Utara	3	3	3
Sungayang	1	1	1
Sungai Tarab	3	3	4
Salimpaung	2	2	2
Tanjung Baru	1	1	1
<b>Tanah Datar</b>	<b>31</b>	<b>31</b>	<b>32</b>

Lanjutan Tabel/Continued Table 4.1.10

Kecamatan Subdistrict	SMK Vocational School		
	2019	2020	2021
(1)	(11)	(12)	(13)
X Koto	-	-	-
Batipuh	1	1	1
Batipuah Selatan	-	-	-
Pariangan	-	-	-
Rambatan	-	-	-
Lima Kaum	1	1	1
Tanjung Emas	1	1	1
Padang Ganting	-	-	-
Lintau Buo	1	1	1
Lintau Buo Utara	-	-	-
Sungayang	-	-	-
Sungai Tarab	-	-	-
Salimpaung	1	1	1
Tanjung Baru	1	1	1
<b>Tanah Datar</b>	<b>6</b>	<b>6</b>	<b>6</b>

Lanjutan Tabel/*Continued Table* 4.1.10

Kecamatan Subdistrict	Perguruan Tinggi University		
	2019	2020	2021
(1)	(14)	(15)	(16)
X Koto	-	-	-
Batipuh	-	-	-
Batipuah Selatan	-	-	-
Pariangan	1	1	1
Rambatan	-	-	-
Lima Kaum	2	1	1
Tanjung Emas	-	-	-
Padang Ganting	-	-	-
Lintau Buo	1	1	1
Lintau Buo Utara	-	-	-
Sungayang	-	-	-
Sungai Tarab	-	-	-
Salimpaung	-	-	-
Tanjuang Baru	-	-	-
<b>Tanah Datar</b>	<b>4</b>	<b>3</b>	<b>3</b>

Catatan/Note: <sup>1</sup> Desa pada tabel ini termasuk Unit Permukiman Transmigrasi (UPT) yang masih dibina oleh kementerian terkait dan nagari di Provinsi Sumatera Barat/Villages in this table include Transmigration Settlement Unit which is still fostered by the relevant ministries and the nagari in the Province of Sumatera Barat

Sumber/Source: BPS, Pendataan Potensi Desa (Podes)/ BPS-Statistics Indonesia, Village Potential Data Collection

**Tabel**  
**Table** 4.1.11**Angka Partisipasi Murni (APM) dan Angka Partisipasi Kasar (APK) Menurut Jenjang Pendidikan di Kabupaten Tanah Datar, 2021 dan 2022**  
**Net Enrollment Rate and Gross Enrollment Ratio by Educational Level in Tanah Datar Regency, 2021 and 2022**

Jenjang Pendidikan <i>Educational Level</i>	Angka Partisipasi Murni (APM) <i>Net Enrollment Rate</i>		Angka Partisipasi Kasar (APK) <i>Gross Enrollment Ratio</i>	
	2021	2022	2021	2022
(1)	(2)	(3)	(4)	(5)
SD/MI/Sederajat <i>Primary School</i>	99,62	98,70	109,36	110,17
SMP/MTs/ Sederajat <i>Lower Secondary School</i>	76,15	76,22	95,41	98,44
SMA/SMK/MA/Sederajat <i>Upper Secondary School</i>	69,32	69,22	85,34	87,89

Sumber/Source: BPS, Survei Sosial Ekonomi Nasional (Susenas)/BPS-Statistics Indonesia, National Socioeconomic Survey

**Tabel**  
**Table** 4.1.12

**Persentase Penduduk Berumur 15 Tahun ke Atas yang Melek Huruf Menurut Kelompok Umur di Kabupaten Tanah Datar, 2021 dan 2022**  
**Percentage of Literate People Aged 15 Years and Over by Age Group in Tanah Datar Regency, 2021 and 2022**

Karakteristik Characteristics	2021		2022	
	Huruf Latin	Huruf Lainnya	Huruf Latin	Huruf Lainnya
(1)	(2)		(3)	
<b>Jenis Kelamin</b>				
Laki-Laki	98,97	42,52	99,59	43,63
Perempuan	99,35	43,96	98,98	46,43
<b>Kelompok Pengeluaran</b>				
40 Persen Terbawah	99,06	40,84	98,90	48,23
40 Persen Tengah	98,92	45,90	99,50	46,79
20 Persen Teratas	99,79	42,24	99,56	35,73
<b>Jumlah/Total</b>	<b>99,17</b>	<b>43,27</b>	<b>99,29</b>	<b>45,04</b>

Sumber/Source: BPS, Survei Sosial Ekonomi Nasional (Susenas)/BPS-Statistics Indonesia, National Socioeconomic Survey



**Tabel 4.1.13** Jumlah Guru SD Menurut Kecamatan dan Tugas di Kabupaten Tanah Datar, 2022/2023  
**Table** *Number of Elementary School Teachers by Subdistricts and responsibility in Tanah Datar Regency, 2022/2023*

Kecamatan Subdistrict	Guru Teachers										
	Kepsek					Guru Kelas					
	Negeri/Public		Swasta/Private			Jumlah Total	Negeri/Public		Swasta/Private		Jumlah Total
	PNS	Non-PNS	PNS	Non-PNS	PNS		Non-PNS	PNS	Non-PNS		
(1)	(2)	(3)	(4)	(5)	(6)	(7)	(8)	(9)	(10)	(11)	
X Koto	34	-	-	1	35	144	61	-	6	211	
Batipuh	27	-	-	-	27	127	27	-	-	154	
Batipuah Selatan	10	-	-	-	10	44	19	-	-	63	
Pariangan	19	-	1	-	20	82	27	1	-	110	
Rambatan	28	-	-	-	28	151	38	-	-	189	
Lima Kaum	26	-	-	5	31	126	36	1	32	195	
Tanjung Emas	17	-	-	-	17	82	23	-	-	105	
Padang Ganting	13	-	-	-	13	48	33	-	-	81	
Lintau Buo	13	-	-	1	14	72	15	-	-	87	
Lintau Buo Utara	36	-	-	1	37	160	53	-	3	216	
Sungayang	14	-	-	-	14	55	36	-	-	91	
Sungai Tarab	24	-	-	1	25	121	38	-	5	164	
Salimpaung	19	-	-	-	19	84	27	-	-	111	
Tanjung Baru	11	-	-	-	11	53	14	-	-	67	
<b>Tanah Datar</b>	<b>291</b>	<b>0</b>	<b>1</b>	<b>9</b>	<b>301</b>	<b>1349</b>	<b>447</b>	<b>2</b>	<b>46</b>	<b>1844</b>	

Lanjutan Tabel/Continued Table 4.1.13

Kecamatan Subdistrict	Guru Teachers									
	Guru Agama					Guru Olahraga				
	Negeri/Public		Swasta/Private		Jumlah Total	Negeri/Public		Swasta/Private		Jumlah Total
	PNS	Non-PNS	PNS	Non-PNS		PNS	Non-PNS	PNS	Non-PNS	
(1)	(12)	(13)	(14)	(15)	(16)	(17)	(18)	(19)	(20)	(21)
X Koto	24	10	-	-	34	15	16	-	-	31
Batipuh	18	7	-	-	25	8	7	-	-	15
Batipuah Selatan	11	-	-	-	11	3	4	-	-	7
Pariangan	14	4	1	1	20	9	6	-	-	15
Rambatan	24	11	-	-	35	11	6	-	-	17
Lima Kaum	18	9	-	8	35	11	11	-	5	27
Tanjung Emas	11	6	-	-	17	7	7	-	-	14
Padang Ganting	9	4	-	-	13	6	4	-	-	10
Lintau Buo	8	5	-	-	13	9	4	-	-	13
Lintau Buo Utara	24	12	-	1	37	16	9	-	1	26
Sungayang	8	7	-	-	15	7	3	-	-	10
Sungai Tarab	17	9	-	1	27	13	7	-	1	21
Salimpaung	15	2	-	-	17	8	2	-	-	10
Tanjung Baru	7	5	-	-	12	5	2	-	-	7
<b>Tanah Datar</b>	<b>208</b>	<b>91</b>	<b>1</b>	<b>11</b>	<b>311</b>	<b>128</b>	<b>88</b>	<b>0</b>	<b>7</b>	<b>223</b>

Lanjutan Tabel/Continued Table 4.1.13

Kecamatan Subdistrict	Guru Teachers									
	Guru Lainnya					Jumlah				
	Negeri/Public		Swasta/Private		Jumlah Total	Negeri/Public		Swasta/Private		Jumlah Total
	PNS	Non- PNS	PNS	Non- PNS		PNS	Non- PNS	PNS	Non- PNS	
(1)	(22)	(23)	(24)	(25)	(26)	(27)	(28)	(29)	(30)	(31)
X Koto	5	8	-	2	15	222	95	0	9	326
Batipuh	-	5	-	-	5	180	46	0	0	226
Batipuh Selatan	4	-	-	-	4	72	23	0	0	95
Pariangan	-	9	-	-	9	124	46	3	1	174
Rambatan	2	14	-	-	16	216	69	0	0	285
Lima Kaum	2	10	-	45	57	183	66	1	95	345
Tanjung Emas	1	6	-	-	7	118	42	0	0	160
Padang Ganting	1	4	-	-	5	77	45	0	0	122
Lintau Buo	3	4	-	2	9	105	28	0	3	136
Lintau Buo Utara	3	9	-	7	19	239	83	0	13	335
Sungayang	-	6	-	-	6	84	52	0	0	136
Sungai Tarab	2	10	-	6	18	177	64	0	14	255
Salimpaung	2	7	-	-	9	128	38	0	0	166
Tanjung Baru	2	1	-	-	3	78	22	0	0	100
<b>Tanah Datar</b>	<b>27</b>	<b>93</b>	<b>0</b>	<b>62</b>	<b>182</b>	<b>2003</b>	<b>719</b>	<b>4</b>	<b>135</b>	<b>2861</b>

Sumber/Source: Kementerian Pendidikan dan Kebudayaan, Data Semester Ganjil 2022/Ministry of Educations and Culture, 2022 Odd Semester Data

**Tabel 4.1.14**  
**Table**

**Jumlah Guru SD Menurut Kecamatan dan Pendidikan yang Ditamatkan di Kabupaten Tanah Datar, 2022/2023**  
**Number of Elementary School Teachers by Subdistricts and Educational Attainment in Tanah Datar Regency, 2022/2023**

Kecamatan Subdistrict	Pendidikan yang Ditamatkan Educational Attainment										
	<D1					D1					
	Negeri/Public		Swasta/Private			Jumlah Total	Negeri/Public		Swasta/Private		Jumlah Total
	PNS	Non-PNS	PNS	Non-PNS	PNS		Non-PNS	PNS	Non-PNS		
(1)	(2)	(3)	(4)	(5)	(6)	(7)	(8)	(9)	(10)	(11)	
X Koto	-	4	-	8	12	-	-	-	-	0	
Batipuh	1	1	-	-	2	-	-	-	-	0	
Batipuah Selatan	2	3	-	-	5	-	-	-	-	0	
Pariangan	2	2	-	1	5	-	-	-	-	0	
Rambatan	5	1	-	-	6	-	1	-	-	1	
Lima Kaum	1	2	-	17	20	-	-	-	-	0	
Tanjung Emas	1	4	-	-	5	-	-	-	-	0	
Padang Ganting	1	7	-	-	8	-	-	-	-	0	
Lintau Buo	4	2	-	2	8	-	-	-	-	0	
Lintau Buo Utara	8	8	-	1	17	-	-	-	-	0	
Sungayang	-	7	-	-	7	-	-	-	-	0	
Sungai Tarab	2	1	-	10	13	-	-	-	-	0	
Salimpaung	1	7	-	-	8	-	-	-	-	0	
Tanjung Baru	-	7	-	-	7	-	-	-	-	0	
<b>Tanah Datar</b>	<b>28</b>	<b>56</b>	<b>0</b>	<b>39</b>	<b>123</b>	<b>0</b>	<b>1</b>	<b>0</b>	<b>0</b>	<b>1</b>	

Sumber/Source: Kementerian Pendidikan dan Kebudayaan, Data Semester Ganjil 2022/Ministry of Educations and Culture, 2022 Odd Semester Data

Lanjutan Tabel/Continued Table 4.1.14

Kecamatan Subdistrict	Pendidikan yang Ditamatkan Educational Attainment									
	D2					D3				
	Negeri/Public		Swasta/Private		Jumlah Total	Negeri/Public		Swasta/Private		Jumlah Total
	PNS	Non-PNS	PNS	Non-PNS		PNS	Non-PNS	PNS	Non-PNS	
(1)	(12)	(13)	(14)	(15)	(16)	(17)	(18)	(19)	(20)	(21)
X Koto	4	1	-	-	5	-	1	-	-	1
Batipuh	1	-	-	-	1	-	2	-	-	2
Batipuah Selatan	-	-	-	-	0	-	-	-	-	0
Pariangan	-	2	-	-	2	-	-	-	-	0
Rambatan	4	-	-	-	4	-	-	-	-	0
Lima Kaum	2	-	-	-	2	-	1	-	-	1
Tanjung Emas	-	1	-	-	1	-	-	-	-	0
Padang Ganting	1	-	-	-	1	-	-	-	-	0
Lintau Buo	4	2	-	-	6	-	-	-	-	0
Lintau Buo Utara	-	4	-	-	4	1	-	-	-	1
Sungayang	1	1	-	-	2	-	-	-	-	0
Sungai Tarab	2	1	-	-	3	-	-	-	-	0
Salimpaung	1	1	-	-	2	-	-	-	-	0
Tanjung Baru	2	-	-	-	2	-	-	-	-	0
<b>Tanah Datar</b>	<b>22</b>	<b>13</b>	<b>0</b>	<b>0</b>	<b>35</b>	<b>1</b>	<b>4</b>	<b>0</b>	<b>0</b>	<b>5</b>

Lanjutan Tabel/Continued Table 4.1.14

Kecamatan Subdistrict	Pendidikan yang Ditamatkan Educational Attainment									
	D4					S2				
	Negeri/Public		Swasta/Private		Jumlah Total	Negeri/Public		Swasta/Private		Jumlah Total
	PNS	Non-PNS	PNS	Non-PNS		PNS	Non-PNS	PNS	Non-PNS	
(1)	(22)	(23)	(24)	(25)	(26)	(27)	(28)	(29)	(30)	(31)
X Koto	214	89	-	1	304	4	-	-	-	4
Batipuh	176	42	-	-	218	2	1	-	-	3
Batipuah Selatan	68	19	-	-	87	2	1	-	-	3
Pariangan	124	42	-	-	166	1	-	-	-	1
Rambatan	204	67	-	-	271	3	-	-	-	3
Lima Kaum	173	63	4	75	315	4	1	-	2	7
Tanjung Emas	113	37	-	-	150	4	-	-	-	4
Padang Ganting	75	38	-	-	113	-	-	-	-	0
Lintau Buo	96	23	-	-	119	1	1	-	1	3
Lintau Buo Utara	224	71	-	12	307	6	-	-	-	6
Sungayang	82	44	-	-	126	1	-	-	-	1
Sungai Tarab	167	61	-	5	233	6	-	-	-	6
Salimpaung	124	29	-	-	153	2	1	-	-	3
Tanjuang Baru	73	15	-	-	88	3	-	-	-	3
<b>Tanah Datar</b>	<b>1913</b>	<b>640</b>	<b>4</b>	<b>93</b>	<b>2650</b>	<b>39</b>	<b>5</b>	<b>0</b>	<b>3</b>	<b>47</b>

Lanjutan Tabel/Continued Table 4.1.14

Kecamatan Subdistrict	Pendidikan yang Ditamatkan Educational Attainment				
	Jumlah				Jumlah Total
	Negeri/Public		Swasta/Private		
	PNS	Non-PNS	PNS	Non-PNS	
(1)	(32)	(33)	(34)	(35)	(36)
X Koto	222	95	0	9	326
Batipuh	180	46	0	0	226
Batipuah Selatan	72	23	0	0	95
Pariangan	127	46	0	1	174
Rambatan	216	69	0	0	285
Lima Kaum	180	67	4	94	345
Tanjung Emas	118	42	0	0	160
Padang Ganting	77	45	0	0	122
Lintau Buo	105	28	0	3	136
Lintau Buo Utara	239	83	0	13	335
Sungayang	84	52	0	0	136
Sungai Tarab	177	63	0	15	255
Salimpaung	128	38	0	0	166
Tanjung Baru	78	22	0	0	100
<b>Tanah Datar</b>	<b>2003</b>	<b>719</b>	<b>4</b>	<b>135</b>	<b>2861</b>

Sumber/Source: Kementerian Pendidikan dan Kebudayaan, Data Semester Ganjil 2022/Ministry of Educations and Culture, 2022 Odd Semester Data

**Tabel**  
**Table** 4.1.15

**Rasio Siswa, Guru, Rombel dan Lokal SD menurut Kecamatan di Kabupaten Tanah Datar, 2022/2023**  
*Ratio of Elementary School Students to Teachers, Students to Classes, Classes to Classrooms and Teachers to Classes by Subdistricts in Tanah Datar Regency, 2022/2023*

Kecamatan Subdistrict	Rasio Ratio							
	Siswa : Guru Students : Teachers		Siswa : Rombel Students : Classes		Rombel:Lokal Classes : Classrooms		Guru:Rombel Teachers : Classes	
	Negeri/ Public	Swasta/ Private	Negeri/ Public	Swasta/ Private	Negeri/ Public	Swasta/ Private	Negeri/ Public	Swasta/ Private
(1)	(2)	(3)	(4)	(5)	(6)	(7)	(8)	(9)
X Koto	13 : 1	10 : 1	19 : 1	16 : 1	1 : 1	1 : 1	1 : 1	2 : 1
Batipuh	13 : 1	-	17 : 1	-	1 : 1	-	1 : 1	-
Batipuah Selatan	10 : 1	-	14 : 1	-	1 : 1	-	1 : 1	-
Pariangan	9 : 1	13 : 1	13 : 1	25 : 1	1 : 1	1 : 1	1 : 1	2 : 1
Rambatan	12 : 1	-	18 : 1	-	1 : 1	-	1 : 1	-
Lima Kaum	19 : 1	-	24 : 1	-	1 : 1	-	1 : 1	-
Tanjung Emas	11 : 1	-	17 : 1	-	1 : 1	-	2 : 1	-
Padang Ganting	11 : 1	-	17 : 1	-	1 : 1	-	2 : 1	-
Lintau Buo	15 : 1	3 : 1	23 : 1	13 : 1	1 : 1	1 : 1	1 : 1	4 : 1
Lintau Buo Utara	11 : 1	11 : 1	17 : 1	25 : 1	1 : 1	1 : 1	1 : 1	2 : 1
Sungayang	14 : 1	-	20 : 1	-	1 : 1	-	1 : 1	-
Sungai Tarab	11 : 1	8 : 1	17 : 1	25 : 1	1 : 1	1 : 1	2 : 1	3 : 1
Salimpaung	12 : 1	-	19 : 1	-	1 : 1	-	2 : 1	-
Tanjung Baru	12 : 1	-	17 : 1	-	1 : 1	-	1 : 1	-

Sumber/Source: Kementerian Pendidikan dan Kebudayaan, Data Semester Ganjil 2022/Ministry of Educations and Culture, 2022 Odd Semester Data



**Tabel 4.1.16** Jumlah Ruang Kelas SD menurut Kecamatan dan Kondisi di Kabupaten Tanah Datar, 2022/2023  
**Number of Elementary School Classrooms by Subdistricts and Condition in Tanah Datar Regency, 2022/2023**

Kecamatan Subdistrict	Kondisi Condition					
	Baik Good			Rusak Ringan Light Damage		
	Negeri/ Public	Swasta/ Private	Jumlah Total	Negeri/ Public	Swasta/ Private	Jumlah Total
(1)	(2)	(3)	(4)	(5)	(6)	(7)
X Koto	74	6	80	70	-	70
Batipuh	68	-	68	53	-	53
Batipuh Selatan	16	-	16	21	-	21
Pariangan	48	6	54	47	1	48
Rambatan	145	-	145	34	-	34
Lima Kaum	115	39	154	42	11	53
Tanjung Emas	66	-	66	11	-	11
Padang Ganting	38	-	38	25	-	25
Lintau Buo	59	1	60	18	-	18
Lintau Buo Utara	82	9	91	110	-	110
Sungayang	28	-	28	30	-	30
Sungai Tarab	54	6	60	60	-	60
Salimpaung	72	-	72	36	-	36
Tanjung Baru	51	-	51	13	-	13
<b>Tanah Datar</b>	<b>916</b>	<b>67</b>	<b>983</b>	<b>570</b>	<b>12</b>	<b>582</b>

Lanjutan Tabel/*Continued Table* 4.1.16

Kecamatan <i>Subdistrict</i>	Kondisi <i>Condition</i>					
	Rusak Berat <i>Heavy Damage</i>			Jumlah <i>Total</i>		
	Negeri/ <i>Public</i>	Swasta/ <i>Private</i>	Jumlah <i>Total</i>	Negeri/ <i>Public</i>	Swasta/ <i>Private</i>	Jumlah <i>Total</i>
(1)	(8)	(9)	(10)	(11)	(12)	(13)
X Koto	71	0	71	215	6	221
Batipuh	45	0	45	166	0	166
Batipuh Selatan	29	0	29	66	0	66
Pariangan	18	0	18	113	7	120
Rambatan	16	0	16	195	0	195
Lima Kaum	23	0	23	180	50	230
Tanjung Emas	19	0	19	96	0	96
Padang Ganting	23	0	23	86	0	86
Lintau Buo	26	0	26	103	1	104
Lintau Buo Utara	36	0	36	228	9	237
Sungayang	36	0	36	94	0	94
Sungai Tarab	40	0	40	154	6	160
Salimpaung	33	0	33	141	0	141
Tanjuang Baru	7	0	7	71	0	71
<b>Tanah Datar</b>	<b>422</b>	<b>0</b>	<b>422</b>	<b>1908</b>	<b>79</b>	<b>1987</b>

Sumber/*Source*: Kementerian Pendidikan dan Kebudayaan, Data Semester Ganjil 2022/*Ministry of Educations and Culture, 2022 Odd Semester Data*

**Tabel**  
**Table** 4.1.17

**Angka Mengulang Kelas dan Angka Putus Sekolah  
SD menurut Kecamatan di Kabupaten Tanah Datar,  
2022/2023**  
*Elementary School Repetition Rate and Drop-Out Rate by  
Subdistricts in Tanah Datar Regency, 2022/2023*

Kecamatan Subdistrict	Angka Mengulang Kelas Elementary School Repetition Rate			Angka Putus Sekolah Drop-Out Rate		
	Negeri/ Public	Swasta/ Private	Jumlah Total	Negeri/ Public	Swasta/ Private	Jumlah Total
(1)	(2)	(3)	(4)	(5)	(6)	(7)
X Koto	189	-	189	8	-	8
Batipuh	159	-	159	19	-	19
Batipuah Selatan	24	-	24	3	-	3
Pariangan	58	-	58	3	-	3
Rambatan	65	-	65	6	-	6
Lima Kaum	40	-	40	6	-	6
Tanjung Emas	35	-	35	1	-	1
Padang Ganting	1	-	1	1	-	1
Lintau Buo	61	-	61	4	-	4
Lintau Buo Utara	79	-	79	22	-	22
Sungayang	40	-	40	2	-	2
Sungai Tarab	58	-	58	8	-	8
Salimpaung	54	-	54	5	-	5
Tanjuang Baru	40	-	40	8	-	8
<b>Tanah Datar</b>	<b>903</b>	<b>0</b>	<b>903</b>	<b>96</b>	<b>0</b>	<b>96</b>

Sumber/Source: Kementerian Pendidikan dan Kebudayaan, Data Semester Ganjil 2022/Ministry of Educations and Culture, 2022 Odd Semester Data

**Tabel 4.1.18**  
**Table**

**Rata-Rata Nilai, Jumlah Peserta dan Peserta Lulus dalam UASBN, dan Persentase Kelulusan Siswa SD menurut Kecamatan di Kabupaten Tanah Datar, 2022**  
**Average Score, Number of Participants and Participants passed the Elementary School UASBN, and Percentage of Elementary School Graduation by Subdistricts in Tanah Datar Regency, 2022**

Kecamatan Subdistrict	Peserta UASBN SD									% Lulus % Graduate
	Rata-Rata Average			Jumlah Total			Lulus Graduate			
	Negeri/ Public	Swasta/ Private	Jumlah Total	Negeri/ Public	Swasta/ Private	Jumlah Total	Negeri/ Public	Swasta/ Private	Jumlah Total	
(1)	(2)	(3)	(4)	(5)	(6)	(7)	(8)	(9)	(10)	(11)
X Koto	81	-	81	691	-	691	690	-	690	99,80%
Batipuh	82	-	82	507	-	507	507	-	507	100
Batipuah Selatan	87	-	87	188	-	188	188	-	188	100
Pariangan	82	80	78	274	-	274	271	-	271	100
Rambatan	79	-	79	623	-	623	623	-	623	100
Lima Kaum	86	89	83	694	154	848	694	154	848	100
Tanjung Emas	84	-	79	335	-	335	335	-	335	100
Padang Ganting	77	-	77	271	-	271	271	-	271	100
Lintau Buo	82	-	76	378	-	378	378	-	378	100
Lintau Buo Utara	81	-	81	703	-	703	703	-	703	100
Sungayang	82	-	76	309	-	309	308	-	308	100
Sungai Tarab	80	-	80	469	-	469	469	-	469	100
Salimpaung	82	-	82	384	-	384	384	-	384	100
Tanjung Baru	81	-	81	228	-	228	228	-	228	100
<b>Tanah Datar</b>	<b>82</b>	<b>12</b>	<b>80</b>	<b>6,054</b>	<b>154</b>	<b>6,208</b>	<b>6,049</b>	<b>154</b>	<b>6,203</b>	<b>99,7%</b>

Sumber/Source: Kementerian Pendidikan dan Kebudayaan, Data Semester Ganjil 2022/Ministry of Educations and Culture, 2022 Odd Semester Data

**Tabel 4.1.19** Jumlah Guru SMP menurut Kecamatan dan Tugas di Kabupaten Tanah Datar, 2022/2023  
**Table 4.1.19** Number of Junior Secondary School Teachers by Subdistricts and responsibility in Tanah Datar Regency, 2022/2023

Kecamatan Subdistrict	Guru Teachers										
	BP					Bahasa Indonesia					
	Negeri/Public		Swasta/Private			Jumlah Total	Negeri/Public		Swasta/Private		Jumlah Total
	PNS	Non-PNS	PNS	Non-PNS	PNS		Non-PNS	PNS	Non-PNS		
(1)	(2)	(3)	(4)	(5)	(6)	(7)	(8)	(9)	(10)	(11)	
X Koto	7	2	-	-	9	11	-	-	4	15	
Batipuh	4	1	-	-	5	6	-	-	-	6	
Batipuh Selatan	-	-	-	-	0	3	-	-	-	3	
Pariangan	3	-	-	-	3	5	-	-	-	5	
Rambatan	4	1	-	-	5	10	-	-	-	10	
Lima Kaum	11	1	-	-	12	14	4	-	1	19	
Tanjung Emas	2	-	-	-	2	3	2	-	-	5	
Padang Ganting	2	1	-	-	3	3	1	-	-	4	
Lintau Buo	1	-	-	-	1	5	-	-	-	5	
Lintau Buo Utara	4	2	-	-	6	6	2	-	1	9	
Sungayang	3	1	-	-	4	4	2	-	2	8	
Sungai Tarab	5	-	-	-	5	4	3	-	-	7	
Salimpaung	1	1	-	-	2	2	2	-	-	4	
Tanjuang Baru	2	1	-	-	3	4	-	-	-	4	
<b>Tanah Datar</b>	<b>49</b>	<b>11</b>	<b>0</b>	<b>0</b>	<b>60</b>	<b>80</b>	<b>16</b>	<b>0</b>	<b>8</b>	<b>104</b>	

Lanjutan Tabel/*Continued Table* 4.1.19

Kecamatan <i>Subdistrict</i>	Guru <i>Teachers</i>									
	Bahasa Inggris					Matematika				
	Negeri/ <i>Public</i>		Swasta/ <i>Private</i>		Jumlah <i>Total</i>	Negeri/ <i>Public</i>		Swasta/ <i>Private</i>		Jumlah <i>Total</i>
	PNS	Non-PNS	PNS	Non-PNS		PNS	Non-PNS	PNS	Non-PNS	
(1)	(12)	(13)	(14)	(15)	(16)	(17)	(18)	(19)	(20)	(21)
X Koto	9	-	-	2	11	9	1	-	3	13
Batipuh	4	1	-	-	5	4	3	-	-	7
Batipuh Selatan	4	-	-	-	4	3	1	-	-	4
Pariangan	5	-	-	-	5	5	1	-	-	6
Rambatan	7	3	-	-	10	6	2	-	-	8
Lima Kaum	14	2	-	-	16	14	3	-	1	18
Tanjung Emas	5	-	-	-	5	3	1	-	-	4
Padang Ganting	4	-	-	-	4	3	2	-	-	5
Lintau Buo	3	1	-	-	4	3	1	-	-	4
Lintau Buo Utara	9	1	-	1	11	5	2	-	1	8
Sungayang	4	-	-	2	6	4	1	-	2	7
Sungai Tarab	7	-	-	-	7	5	2	-	-	7
Salimpaung	3	-	-	-	3	3	-	-	-	3
Tanjuang Baru	3	-	-	-	3	2	1	-	-	3
<b>Tanah Datar</b>	<b>81</b>	<b>8</b>	<b>0</b>	<b>5</b>	<b>94</b>	<b>69</b>	<b>21</b>	<b>0</b>	<b>7</b>	<b>97</b>

Lanjutan Tabel/Continued Table 4.1.19

Kecamatan Subdistrict	Guru Teachers										
	IPA					PPKN					
	Negeri/Public		Swasta/Private			Jumlah Total	Negeri/Public		Swasta/Private		Jumlah Total
	PNS	Non-PNS	PNS	Non-PNS	PNS		Non-PNS	PNS	Non-PNS		
(1)	(22)	(23)	(24)	(25)	(26)	(27)	(28)	(29)	(30)	(31)	
X Koto	9	1	-	4	14	4	2	1	1	8	
Batipuh	5	-	-	-	5	2	1	-	-	3	
Batipuh Selatan	2	1	-	-	3	-	2	-	-	2	
Pariangan	5	-	-	-	5	2	2	-	-	4	
Rambatan	9	-	-	-	9	1	3	-	-	4	
Lima Kaum	14	-	-	1	15	7	1	-	-	8	
Tanjung Emas	2	2	-	-	4	2	2	-	-	4	
Padang Ganting	4	1	-	-	5	1	1	-	-	2	
Lintau Buo	3	-	-	-	3	3	-	-	-	3	
Lintau Buo Utara	9	3	-	2	14	2	3	-	1	6	
Sungayang	6	-	-	2	8	2	2	-	1	5	
Sungai Tarab	7	2	-	-	9	4	2	-	-	6	
Salimpaung	2	1	-	-	3	2	-	-	-	2	
Tanjung Baru	2	1	-	-	3	2	-	-	-	2	
<b>Tanah Datar</b>	<b>79</b>	<b>12</b>	<b>0</b>	<b>9</b>	<b>100</b>	<b>34</b>	<b>21</b>	<b>1</b>	<b>3</b>	<b>59</b>	

Lanjutan Tabel/Continued Table 4.1.19

Kecamatan Subdistrict	Guru Teachers										
	IPS					Agama					
	Negeri/Public		Swasta/Private			Jumlah Total	Negeri/Public		Swasta/Private		Jumlah Total
	PNS	Non- PNS	PNS	Non- PNS	PNS		Non- PNS	PNS	Non- PNS		
(1)	(32)	(33)	(34)	(35)	(36)	(37)	(38)	(39)	(40)	(41)	
X Koto	8	1	-	3	12	7	2	1	3	13	
Batipuh	6	-	-	-	6	3	1	-	-	4	
Batipuah Selatan	3	1	-	-	4	2	1	-	-	3	
Pariangan	5	-	-	-	5	2	3	-	-	5	
Rambatan	6	3	-	-	9	4	4	-	-	8	
Lima Kaum	14	1	1	-	16	8	2	-	-	10	
Tanjung Emas	3	1	-	-	4	2	2	-	-	4	
Padang Ganting	1	2	-	-	3	1	2	-	-	3	
Lintau Buo	2	1	-	-	3	1	2	-	-	3	
Lintau Buo Utara	7	2	0	1	10	2	5	-	2	9	
Sungayang	4	-	-	1	5	-	3	-	2	5	
Sungai Tarab	5	1	-	-	6	3	2	-	-	5	
Salimpaung	3	-	-	-	3	-	3	-	-	3	
Tanjung Baru	2	1	-	-	3	2	-	-	-	2	
<b>Tanah Datar</b>	<b>69</b>	<b>14</b>	<b>1</b>	<b>5</b>	<b>89</b>	<b>37</b>	<b>32</b>	<b>1</b>	<b>7</b>	<b>77</b>	



Lanjutan Tabel/Continued Table 4.1.19

Kecamatan Subdistrict	Guru Teachers										
	Olahraga					Seni Budaya					
	Negeri/Public		Swasta/Private			Jumlah Total	Negeri/Public		Swasta/Private		Jumlah Total
	PNS	Non-PNS	PNS	Non-PNS	PNS		Non-PNS	PNS	Non-PNS		
(1)	(42)	(43)	(44)	(45)	(46)	(47)	(48)	(49)	(50)	(51)	
X Koto	4	3	-	2	9	3	2	-	3	8	
Batipuh	2	2	-	-	4	2	1	-	-	3	
Batipuah Selatan	2	-	-	-	2	1	2	-	-	3	
Pariangan	2	1	-	-	3	3	-	-	-	3	
Rambatan	4	1	-	-	5	4	-	-	-	4	
Lima Kaum	10	2	-	-	12	8	2	-	-	10	
Tanjung Emas	3	-	-	-	3	2	1	-	-	3	
Padang Ganting	2	1	-	-	3	1	2	-	-	3	
Lintau Buo	2	1	-	-	3	2	2	-	-	4	
Lintau Buo Utara	5	2	-	1	8	4	0	-	1	5	
Sungayang	2	2	-	1	5	2	4	-	1	7	
Sungai Tarab	4	2	-	-	6	3	3	-	-	6	
Salimpaung	2	2	-	-	4	1	2	-	-	3	
Tanjung Baru	2	-	-	-	2	2	-	-	-	2	
<b>Tanah Datar</b>	<b>46</b>	<b>19</b>	<b>0</b>	<b>4</b>	<b>69</b>	<b>38</b>	<b>21</b>	<b>0</b>	<b>5</b>	<b>64</b>	

Lanjutan Tabel/*Continued Table* 4.1.19

Kecamatan <i>Subdistrict</i>	Guru <i>Teachers</i>									
	Lainnya				Jumlah <i>Total</i>	Jumlah/ <i>Total</i>				
	Negeri/ <i>Public</i>		Swasta/ <i>Private</i>			Negeri/ <i>Public</i>		Swasta/ <i>Private</i>		Jumlah <i>Total</i>
	PNS	Non- PNS	PNS	Non- PNS	PNS	Non- PNS	PNS	Non- PNS		
(1)	(52)	(53)	(54)	(55)	(56)	(57)	(58)	(59)	(60)	(61)
X Koto	7	11	-	18	36	78	22	2	43	145
Batipuh	11	5	-	-	16	49	13	-	-	62
Batipuah Selatan	1	1	-	-	2	21	9	-	-	30
Pariangan	6	2	-	-	8	43	8	-	-	51
Rambatan	12	3	-	-	15	67	19	-	-	86
Lima Kaum	17	10	-	4	31	131	26	1	7	165
Tanjung Emas	5	3	-	-	8	32	14	-	-	46
Padang Ganting	5	3	-	-	8	27	15	-	-	42
Lintau Buo	6	8	-	-	14	31	15	-	-	46
Lintau Buo Utara	8	0	-	5	13	61	20	-	16	97
Sungayang	7	9	-	4	20	38	22	-	18	78
Sungai Tarab	9	4	-	-	13	56	19	-	-	75
Salimpaung	6	4	-	-	10	25	13	-	-	38
Tanjung Baru	2	2	-	-	4	25	6	-	-	31
<b>Tanah Datar</b>	<b>102</b>	<b>65</b>	<b>0</b>	<b>31</b>	<b>198</b>	<b>684</b>	<b>221</b>	<b>3</b>	<b>84</b>	<b>992</b>

Lanjutan Tabel/Continued Table 4.1.19

Kecamatan Subdistrict	Guru Teachers					
	Jumlah Total			Jumlah Total		
	Negeri/ Public	Swasta/ Private	Jumlah Total	PNS	Non PNS	Jumlah Total
(1)	(54)	(55)	(56)	(59)	(60)	(61)
X Koto	100	45	145	80	65	145
Batipuh	62	-	62	49	13	62
Batipuah Selatan	30	-	30	21	9	30
Pariangan	51	-	51	43	8	51
Rambatan	86	-	86	67	19	86
Lima Kaum	157	8	165	132	33	165
Tanjung Emas	46	-	46	32	14	46
Padang Ganting	42	-	42	27	15	42
Lintau Buo	46	-	46	31	15	46
Lintau Buo Utara	81	16	97	61	36	97
Sungayang	60	18	78	38	40	78
Sungai Tarab	75	-	75	56	19	75
Salimpaung	38	-	38	25	13	38
Tanjung Baru	31	-	31	25	6	31
<b>Tanah Datar</b>	<b>905</b>	<b>87</b>	<b>992</b>	<b>687</b>	<b>305</b>	<b>992</b>

Sumber/Source: Kementerian Pendidikan dan Kebudayaan, Data Semester Ganjil 2022/Ministry of Educations and Culture, 2022 Odd Semester Data

**Tabel 4.1.20**  
**Table**

**Jumlah Guru PNS SMP menurut Kecamatan dan Pendidikan yang Ditamatkan di Kabupaten Tanah Datar, 2022/2023**  
**Number of Junior Secondary School PNS Teachers by Subdistricts and Educational Attainment in Tanah Datar Regency, 2022/2023**

Kecamatan Subdistrict	Pendidikan yang Ditamatkan Educational Attainment					
	<D1			D1		
	Negeri/ Public	Swasta/ Private	Jumlah Total	Negeri/ Public	Swasta/ Private	Jumlah Total
(1)	(2)	(3)	(4)	(5)	(6)	(7)
X Koto	-	-	-	-	-	-
Batipuh	-	-	-	1	-	1
Batipuah Selatan	-	-	-	-	-	-
Pariangan	-	-	-	-	-	-
Rambatan	1	-	1	-	-	-
Lima Kaum	-	-	-	-	-	-
Tanjung Emas	-	-	-	1	-	1
Padang Ganting	-	-	-	-	-	-
Lintau Buo	-	-	-	-	-	-
Lintau Buo Utara	1	-	1	-	-	-
Sungayang	-	-	-	-	-	-
Sungai Tarab	1	-	1	-	-	-
Salimpaung	-	-	-	-	-	-
Tanjung Baru	-	-	-	0	-	-
<b>Tanah Datar</b>	<b>3</b>	<b>0</b>	<b>3</b>	<b>2</b>	<b>0</b>	<b>2</b>

Lanjutan Tabel/Continued Table 4.1.20

Kecamatan Subdistrict	Pendidikan yang Ditamatkan Educational Attainment					
	D2			D3/SM		
	Negeri/ Public	Swasta/ Private	Jumlah Total	Negeri/ Public	Swasta/ Private	Jumlah Total
(1)	(8)	(9)	(10)	(11)	(12)	(13)
X Koto	-	-	-	1	-	1
Batipuh	1	-	1	3	-	3
Batipuh Selatan	2	-	2	2	-	2
Pariangan	1	-	1	4	-	4
Rambatan	-	-	-	2	-	2
Lima Kaum	-	-	-	-	1	1
Tanjung Emas	-	-	-	-	-	-
Padang Ganting	-	-	-	2	-	2
Lintau Buo	-	-	-	1	-	1
Lintau Buo Utara	1	-	1	-	-	-
Sungayang	-	-	-	1	-	1
Sungai Tarab	1	-	1	1	-	1
Salimpaung	-	-	-	-	-	0
Tanjung Baru	-	-	-	-	-	0
<b>Tanah Datar</b>	<b>6</b>	<b>0</b>	<b>6</b>	<b>17</b>	<b>1</b>	<b>18</b>

Lanjutan Tabel/*Continued Table* 4.1.20

Kecamatan <i>Subdistrict</i>	Pendidikan yang Ditamatkan <i>Educational Attainment</i>					
	D4/S1			S2		
	Negeri/ <i>Public</i>	Swasta/ <i>Private</i>	Jumlah <i>Total</i>	Negeri/ <i>Public</i>	Swasta/ <i>Private</i>	Jumlah <i>Total</i>
(1)	(14)	(15)	(16)	(17)	(18)	(19)
X Koto	72	2	74	5	-	5
Batipuh	42	-	42	2	-	2
Batipuh Selatan	14	-	14	3	-	3
Pariangan	38	-	38	-	-	-
Rambatan	61	-	61	3	-	3
Lima Kaum	123	-	123	8	-	8
Tanjung Emas	30	-	30	1	-	1
Padang Ganting	23	-	23	2	-	2
Lintau Buo	30	-	30	-	-	-
Lintau Buo Utara	59	-	59	-	-	-
Sungayang	37	-	37	-	-	-
Sungai Tarab	52	-	52	1	-	1
Salimpaung	24	-	24	1	-	1
Tanjung Baru	25	-	25	-	-	-
<b>Tanah Datar</b>	<b>630</b>	<b>2</b>	<b>632</b>	<b>26</b>	<b>0</b>	<b>26</b>

Sumber/*Source*: Kementerian Pendidikan dan Kebudayaan, Data Semester Ganjil 2022/*Ministry of Educations and Culture, 2022 Odd Semester Data*

**Tabel 4.1.21**

**Rasio Siswa, Guru, Rombel dan Lokal SMP menurut Kecamatan di Kabupaten Tanah Datar, 2022/2023**  
*Ratio of Junior Secondary School Students to Teachers, Students to Classes, Classes to Classrooms and Teachers to Classes by Subdistricts in Tanah Datar Regency, 2022/2023*

Kecamatan Subdistrict	Rasio Ratio							
	Siswa : Guru Students : Teachers		Siswa : Rombel Students : Classes		Rombel:Lokal Classes : Classrooms		Guru:Rombel Teachers : Classes	
	Negeri/ Public	Swasta/ Private	Negeri/ Public	Swasta/ Private	Negeri/ Public	Swasta/ Private	Negeri/ Public	Swasta/ Private
(1)	(2)	(3)	(4)	(5)	(6)	(7)	(8)	(9)
X Koto	10 : 1	7 : 1	25 : 1	34 : 1	1 : 1	1 : 1	3 : 1	5 : 1
Batipuh	7 : 1	-	23 : 1	-	1 : 1	-	3 : 1	-
Batipuah Selatan	6 : 1	-	20 : 1	-	1 : 1	-	3 : 1	-
Pariangan	9 : 1	-	25 : 1	-	1 : 1	-	3 : 1	-
Rambatan	12 : 1	-	28 : 1	-	1 : 1	-	2 : 1	-
Lima Kaum	13 : 1	9 : 1	29 : 1	12 : 1	1 : 1	1 : 1	2 : 1	1 : 1
Tanjung Emas	9 : 1	-	24 : 1	-	1 : 1	-	3 : 1	-
Padang Ganting	11 : 1	-	25 : 1	-	1 : 1	-	2 : 1	-
Lintau Buo	9 : 1	-	24 : 1	-	1 : 1	-	3 : 1	-
Lintau Buo Utara	14 : 1	9 : 1	23 : 1	-	1 : 1	-	2 : 1	-
Sungayang	9 : 1	8 : 1	37 : 1	25 : 1	0 : 1	1 : 1	4 : 1	3 : 1
Sungai Tarab	10 : 1	-	26 : 1	-	1 : 1	-	3 : 1	-
Salimpaung	5 : 1	-	17 : 1	-	1 : 1	-	3 : 1	-
Tanjung Baru	10 : 1	-	25 : 1	-	1 : 1	-	2 : 1	-

Sumber/Source: Kementerian Pendidikan dan Kebudayaan, Data Semester Ganjil 2022/Ministry of Educations and Culture, 2022 Odd Semester Data

Tabel  
Table 4.1.22

**Jumlah Ruang Kelas SMP menurut Kecamatan dan Kondisi di Kabupaten Tanah Datar, 2022/2023**  
**Number of Junior Secondary School Classrooms by Subdistricts and Condition in Tanah Datar Regency, 2022/2023**

Kecamatan Subdistrict	Kondisi Condition					
	Baik Good			Rusak Ringan Light Damage		
	Negeri/ Public	Swasta/ Private	Jumlah Total	Negeri/ Public	Swasta/ Private	Jumlah Total
(1)	(2)	(3)	(4)	(5)	(6)	(7)
X Koto	30	16	46	21	-	21
Batipuh	18	-	18	8	-	8
Batipuah Selatan	19	-	19	5	-	5
Pariangan	26	-	26	6	-	6
Rambatan	40	-	40	21	-	21
Lima Kaum	52	1	53	21	8	29
Tanjung Emas	22	-	22	4	-	4
Padang Ganting	22	-	22	0	-	0
Lintau Buo	28	-	28	3	-	3
Lintau Buo Utara	36	-	36	10	-	10
Sungayang	22	-	22	12	-	12
Sungai Tarab	37	-	37	2	-	2
Salimpaung	14	-	14	0	-	0
Tanjung Baru	10	-	10	10	-	10
<b>Tanah Datar</b>	<b>376</b>	<b>17</b>	<b>393</b>	<b>123</b>	<b>8</b>	<b>131</b>



Lanjutan Tabel/*Continued Table* 4.1.22

Kecamatan Subdistrict	Kondisi Condition					
	Rusak Berat Heavy Damage			Jumlah Total		
	Negeri/ Public	Swasta/ Private	Jumlah Total	Negeri/ Public	Swasta/ Private	Jumlah Total
(1)	(8)	(9)	(10)	(11)	(12)	(13)
X Koto	11	-	11	62	16	78
Batipuh	-	-	-	26	-	26
Batipuah Selatan	1	-	1	25	-	25
Pariangan	-	-	-	32	-	32
Rambatan	5	-	5	66	-	66
Lima Kaum	5	-	5	78	9	87
Tanjung Emas	1	-	1	27	-	27
Padang Ganting	-	-	-	22	-	22
Lintau Buo	1	-	1	32	-	32
Lintau Buo Utara	6	-	6	50	-	50
Sungayang	-	-	-	34	-	34
Sungai Tarab	2	-	2	41	-	41
Salimpaung	7	-	7	21	-	21
Tanjung Baru	1	-	1	21	-	21
<b>Tanah Datar</b>	<b>40</b>	<b>0</b>	<b>40</b>	<b>537</b>	<b>25</b>	<b>562</b>

Sumber/*Source*: Kementerian Pendidikan dan Kebudayaan, Data Semester Ganjil 2022/*Ministry of Educations and Culture, 2022 Odd Semester Data*

**Tabel**  
**Table** 4.1.23

**Angka Mengulang Kelas dan Angka Putus Sekolah  
SMP menurut Kecamatan di Kabupaten Tanah Datar,  
2022/2023**  
*Junior Secondary School Repetition Rate and Drop-Out  
Rate by Subdistricts in Tanah Datar Regency, 2022/2023*

Kecamatan Subdistrict	Angka Mengulang Kelas Elementary School Repetition Rate			Angka Putus Sekolah Drop-Out Rate		
	Negeri/ Public	Swasta/ Private	Jumlah Total	Negeri/ Public	Swasta/ Private	Jumlah Total
(1)	(2)	(3)	(4)	(5)	(6)	(7)
X Koto	10	-	10	6	-	6
Batipuh	12	-	12	5	-	5
Batipuah Selatan	5	-	5	6	-	6
Pariangan	2	-	2	7	-	7
Rambatan	10	-	10	27	-	27
Lima Kaum	12	-	12	9	-	9
Tanjung Emas	1	-	1	13	-	13
Padang Ganting	5	-	5	3	-	3
Lintau Buo	1	-	1	10	-	10
Lintau Buo Utara	3	-	3	12	3	15
Sungayang	13	-	13	5	-	5
Sungai Tarab	1	-	1	10	-	10
Salimpaung	0	-	0	8	-	8
Tanjuang Baru	2	-	2	14	-	14
<b>Tanah Datar</b>	<b>77</b>	<b>0</b>	<b>77</b>	<b>135</b>	<b>3</b>	<b>138</b>

Sumber/Source: Kementerian Pendidikan dan Kebudayaan, Data Semester Ganjil 2022/Ministry of Educations and Culture, 2022 Odd Semester Data

**Tabel 4.1.24** Rata-Rata Nilai, Jumlah Peserta dan Peserta Lulus dalam UASBN, Persentase Kelulusan Siswa SMP Menurut Kecamatan di Kabupaten Tanah Datar, 2022/2023  
**Average Score, Number of Participants and Percentage of Graduate Elementary Students by Subdistrict in Tanah Datar Regency, 2022/2023**

Kecamatan Subdistrict	Peserta UAS Participants									
	Rata-Rata Average			Jumlah Total			Lulus Graduate			% Lulus % Graduate
	Negeri/ Public	Swasta/ Private	Jumlah Total	Negeri/ Public	Swasta/ Private	Jumlah Total	Negeri/ Public	Swasta/ Private	Jumlah Total	
(1)	(2)	(3)	(4)	(5)	(6)	(7)	(8)	(9)	(10)	(11)
X Koto	77	80	78	336	124	460	336	124	460	100 %
Batipuh	77	-	77	159	-	159	159	-	159	100 %
Batipuah Selatan	78	-	78	67	-	67	67	-	67	100 %
Pariangan	72	-	72	160	-	160	158	-	158	99,91 %
Rambatan	78	-	78	375	-	375	375	-	375	100 %
Lima Kaum	86	86	86	707	20	727	707	20	727	100 %
Tanjung Emas	82	-	82	140	-	140	140	-	140	100 %
Padang Ganting	80	-	80	142	-	142	142	-	142	100 %
Lintau Buo	77	-	77	163	-	163	163	-	163	100 %
Lintau Buo Utara	77	80	78	371	65	436	371	65	436	100 %
Sungayang	79	84	81	145	55	200	145	55	200	100 %
Sungai Tarab	79	-	79	237	-	237	237	-	237	100 %
Salimpaung	77	-	77	62	-	62	62	-	62	100 %
Tanjung Baru	77	-	77	116	-	116	115	-	115	99,95 %
<b>Tanah Datar</b>	<b>78</b>	<b>82</b>	<b>79</b>	<b>3180</b>	<b>264</b>	<b>3444</b>	<b>3177</b>	<b>264</b>	<b>3441</b>	<b>99,91 %</b>

Sumber/Source: Kementerian Pendidikan dan Kebudayaan, Data Semester Ganjil 2022/Ministry of Educations and Culture, 2022 Odd Semester Data

## 4.2 KESEHATAN HEALTH

**Tabel** 4.2.1 **Jumlah Desa<sup>1</sup>/Kelurahan Yang Memiliki Sarana Kesehatan Menurut Kecamatan di Kabupaten Tanah Datar, 2019–2021**  
**Number of Villages<sup>1</sup>/Kelurahan Having Health Facilities by Subdistrict in Tanah Datar Regency, 2019–2021**

Kecamatan Subdistrict	Rumah Sakit Hospital		
	2019	2020	2021
(1)	(2)	(3)	(4)
X Koto	-	-	-
Batipuh	-	-	-
Batipuah Selatan	-	-	-
Pariangan	-	-	-
Rambatan	-	-	-
Lima Kaum	2	2	2
Tanjung Emas	1	1	1
Padang Ganting	-	-	-
Lintau Buo	-	-	-
Lintau Buo Utara	-	-	-
Sungayang	-	-	-
Sungai Tarab	1	1	1
Salimpaung	-	-	-
Tanjung Baru	-	-	-
<b>Tanah Datar</b>	<b>4</b>	<b>4</b>	<b>4</b>

Lanjutan Tabel/*Continued Table* 4.2.1

Kecamatan <i>Subdistrict</i>	Rumah Sakit Bersalin <i>Maternity Hospital</i>		
	2019	2020	2021
(1)	(5)	(6)	(7)
X Koto	-	-	-
Batipuh	-	-	-
Batipuah Selatan	-	-	-
Pariangan	-	-	-
Rambatan	-	-	-
Lima Kaum	-	-	-
Tanjung Emas	-	-	-
Padang Ganting	-	-	-
Lintau Buo	-	-	-
Lintau Buo Utara	-	-	-
Sungayang	-	-	-
Sungai Tarab	-	-	-
Salimpaung	-	-	-
Tanjung Baru	-	-	-
<b>Tanah Datar</b>	-	-	-

Lanjutan Tabel/*Continued Table 4.2.1*

Kecamatan <i>Subdistrict</i>	Poliklinik <i>Polyclinic</i>		
	2019	2020	2021
(1)	(8)	(9)	(10)
X Koto	-	-	-
Batipuh	-	-	-
Batipuah Selatan	-	-	-
Pariangan	-	-	-
Rambatan	-	-	-
Lima Kaum	1	1	1
Tanjung Emas	-	-	-
Padang Ganting	-	-	-
Lintau Buo	-	-	-
Lintau Buo Utara	-	-	-
Sungayang	-	-	-
Sungai Tarab	1	1	1
Salimpaung	-	-	-
Tanjuang Baru	-	-	1
<b>Tanah Datar</b>	<b>2</b>	<b>2</b>	<b>3</b>

Lanjutan Tabel/Continued Table 4.2.1

Kecamatan Subdistrict	Puskesmas Public Health Center		
	2019	2020	2021
(1)	(11)	(12)	(13)
X Koto	3	3	3
Batipuh	2	2	2
Batipuah Selatan	1	1	1
Pariangan	1	1	1
Rambatan	2	2	2
Lima Kaum	2	2	2
Tanjung Emas	2	2	2
Padang Ganting	1	1	1
Lintau Buo	1	1	1
Lintau Buo Utara	2	2	2
Sungayang	1	1	1
Sungai Tarab	3	3	3
Salimpaung	1	1	1
Tanjuang Baru	1	1	1
<b>Tanah Datar</b>	<b>23</b>	<b>23</b>	<b>23</b>

Lanjutan Tabel/*Continued Table* 4.2.1

Kecamatan <i>Subdistrict</i>	Puskesmas Pembantu <i>Subsidiary of Public Health Center</i>		
	2019	2020	2021
(1)	(14)	(15)	(16)
X Koto	4	5	5
Batipuh	6	6	5
Batipuah Selatan	3	3	3
Pariangan	4	4	4
Rambatan	5	5	3
Lima Kaum	5	5	5
Tanjung Emas	2	3	3
Padang Ganting	2	2	2
Lintau Buo	3	3	3
Lintau Buo Utara	4	4	3
Sungayang	4	4	4
Sungai Tarab	4	4	4
Salimpaung	3	3	3
Tanjuang Baru	2	2	2
<b>Tanah Datar</b>	<b>51</b>	<b>53</b>	<b>49</b>



Lanjutan Tabel/Continued Table 4.2.1

Kecamatan Subdistrict	Apotek Pharmacy		
	2019	2020	2021
(1)	(17)	(18)	(19)
X Koto	-	-	-
Batipuh	1	2	-
Batipuah Selatan	-	-	-
Pariangan	-	1	1
Rambatan	-	-	-
Lima Kaum	2	2	3
Tanjung Emas	1	1	1
Padang Ganting	-	-	-
Lintau Buo	-	1	1
Lintau Buo Utara	1	1	1
Sungayang	1	-	2
Sungai Tarab	1	-	1
Salimpaung	-	-	-
Tanjuang Baru	-	-	-
<b>Tanah Datar</b>	<b>7</b>	<b>8</b>	<b>10</b>

Catatan/Note: <sup>1</sup> Desa pada tabel ini termasuk Unit Permukiman Transmigrasi (UPT) yang masih dibina oleh kementerian terkait dan nagari di Provinsi Sumatera Barat/Villages in this table include Transmigration Settlement Unit which is still fostered by the relevant ministries and the nagari in the Province of Sumatera Barat

Sumber/Source: BPS, Pendataan Potensi Desa (Podes)/BPS-Statistics Indonesia, Village Potential Data Collecting

**Tabel**  
**Table** 4.2.2

**Jumlah Tenaga Kesehatan Menurut Kecamatan di  
Kabupaten Tanah Datar, 2022**  
*Number of Health Human Resources by Subdistrict in Tanah  
Datar Regency, 2022*

Kecamatan Subdistrict	Tenaga Medis <sup>1</sup> Medical Worker <sup>1</sup>	Psikologi Klinis Clinical Psychology	Tenaga Keperawatan Nursing Worker	Tenaga Kebidanan Midwifery Worker	Tenaga Kefarmasian Pharmaceutical Worker
(1)	(2)	(3)	(4)	(5)	(6)
X Koto	4	-	10	34	5
Batipuh	4	-	8	25	4
Batipuah Selatan	1	-	4	9	2
Pariangan	2	-	7	15	2
Rambatan	6	-	13	26	3
Lima Kaum	3	-	11	19	5
Tanjung Emas	3	-	10	27	3
Padang Ganting	2	-	3	9	1
Lintau Buo	2	-	8	13	2
Lintau Buo Utara	3	-	17	31	4
Sungayang	1	-	3	14	1
Sungai Tarab	8	-	14	26	5
Salimpaung	2	-	5	14	2
Tanjuang Baru	2	-	6	11	2
<b>Tanah Datar</b>	<b>43</b>	<b>-</b>	<b>119</b>	<b>273</b>	<b>41</b>

Lanjutan Tabel/Continued Table 4.2.2

Kecamatan Subdistrict	Tenaga Kesehatan Masyarakat Public Health worker	Tenaga Kesehatan Lingkungan Enviromental Health Worker	Tenaga Gizi Nutritionist	Tenaga Keterampilan Fisik Physical Therapists
(1)	(7)	(8)	(9)	(10)
X Koto	3	4	4	-
Batipuh	3	2	2	-
Batipuh Selatan	1	1	1	-
Pariangan	1	2	1	-
Rambatan	2	2	2	-
Lima Kaum	5	2	4	-
Tanjung Emas	2	3	3	-
Padang Ganting	2	1	1	-
Lintau Buo	3	1	1	-
Lintau Buo Utara	4	2	4	-
Sungayang	1	1	1	-
Sungai Tarab	1	4	5	-
Salimpaung	2	1	1	-
Tanjung Baru	0	1	1	-
<b>Tanah Datar</b>	<b>30</b>	<b>27</b>	<b>31</b>	<b>-</b>

Lanjutan Tabel/*Continued Table 4.2.2*

Kecamatan <i>Subdistrict</i>	Tenaga Ketenikisan Medis <i>Medical Technicians</i>	Tenaga Teknik Biomedika <i>Biomedical Engineer</i>	Tenaga Kesehatan Tradisional <i>Traditional Health Worker</i>
(1)	(11)	(12)	(13)
X Koto	2	-	-
Batipuh	4	-	-
Batipuah Selatan	1	-	-
Pariangan	2	-	-
Rambatan	3	-	-
Lima Kaum	4	-	-
Tanjung Emas	2	-	-
Padang Ganting	2	-	-
Lintau Buo	1	-	-
Lintau Buo Utara	4	1	-
Sungayang	0	-	-
Sungai Tarab	5	-	-
Salimpaung	1	-	-
Tanjuang Baru	0	-	-
<b>Tanah Datar</b>	<b>31</b>	<b>1</b>	<b>-</b>

Catatan/*Note*: <sup>1</sup> Tenaga medis terdiri atas dokter, dokter gigi, dokter spesialis, dan dokter gigi spesialis baik di dalam maupun di luar negeri yang diakui oleh Pemerintah RI sesuai dengan peraturan perundang-undangan (UU No. 29 Tahun 2004 tentang Praktik Kedokteran)/*Medical worker includes doctor, dentist, medical specialist, and dentist specialist at home and abroad recognized by Indonesian government in accordance with the laws and regulations (Law No. 29 year 2004 about Medical Practice)*

<sup>2</sup> Data tenaga kesehatan psikologi tidak tersedia di Dinas Kesehatan Kabupaten Tanah Datar

Sumber/*Source*: Dinas Kesehatan Kabupaten Tanah Datar/ *Regional Office of Health*

**Tabel**  
**Table** 4.2.3

**Jumlah Rumah Sakit Umum, Rumah Sakit Khusus, dan Puskesmas Menurut Kecamatan di Kabupaten Tanah Datar, 2021 dan 2022**  
**Number of General Hospital, Specialized Hospital, and Public Health Center by Subdistrict in Tanah Datar Regency, 2021 and 2022**

Kecamatan Subdistrict	Rumah Sakit Umum General Hospital		Rumah Sakit Khusus Specialized Hospital	
	2021	2022	2021	2022
(1)	(2)	(3)	(4)	(5)
X Koto	-	-	-	-
Batipuh	-	-	-	-
Batipuah Selatan	-	-	-	-
Pariangan	-	-	-	-
Rambatan	-	-	-	-
Lima Kaum	1	1	2	2
Tanjung Emas	1	1	-	-
Padang Ganting	-	-	-	-
Lintau Buo	-	-	-	-
Lintau Buo Utara	-	-	-	-
Sungayang	-	-	-	-
Sungai Tarab	-	-	-	-
Salimpaung	-	-	-	-
Tanjung Baru	-	-	-	-
<b>Tanah Datar</b>	<b>2</b>	<b>2</b>	<b>2</b>	<b>2</b>

Lanjutan Tabel/*Continued Table* 4.2.3

Kecamatan Subdistrict	Puskesmas <sup>1</sup> Rawat Inap Public Health Center <sup>1</sup> with Inpatient Care		Puskesmas <sup>1</sup> Non Rawat Inap Public Health Center <sup>1</sup> without Inpatient Care	
	2021	2022	2021	2022
(1)	(6)	(7)	(8)	(9)
X Koto	-	-	3	3
Batipuh	-	-	2	2
Batipuah Selatan	1	1	-	-
Pariangan	1	1	-	-
Rambatan	-	-	2	2
Lima Kaum	-	-	2	2
Tanjung Emas	1	1	1	1
Padang Ganting	1	1	-	-
Lintau Buo	1	1	-	-
Lintau Buo Utara	1	1	1	1
Sungayang	-	-	1	1
Sungai Tarab	1	1	2	2
Salimpaung	1	1	-	-
Tanjuang Baru	-	-	1	1
<b>Tanah Datar</b>	<b>8</b>	<b>8</b>	<b>15</b>	<b>15</b>

Catatan/Note: <sup>1</sup> Puskesmas yang teregistrasi/Registered Public Health Center

Sumber/Source: Dinas Kesehatan Kabupaten Tanah Datar/ Regional Office of Health

**Tabel 4.2.4** Sarana dan Industri Kesehatan Menurut Kecamatan di Kabupaten Tanah Datar, 2022  
**Table 4.2.4** Health-related Facilities and Industries by Subdistrict in Tanah Datar Regency, 2022

Kecamatan Subdistrict	BPS	Klinik KB	Apotik	Toko Obat	Gudang Farmasi
(1)	(2)	(3)	(4)	(5)	(6)
X Koto	3	0	2	0	0
Batipuh	0	0	1	0	0
Batipuah Selatan	0	0	0	0	0
Pariangan	1	0	1	4	0
Rambatan	2	0	0	3	0
Lima Kaum	2	0	17	6	0
Tanjung Emas	3	0	3	3	1
Padang Ganting	0	0	1	1	0
Lintau Buo	1	0	2	4	0
Lintau Buo Utara	3	0	1	3	0
Sungayang	0	0	1	1	0
Sungai Tarab	9	0	2	2	0
Salimpaung	1	0	0	4	0
Tanjuang Baru	2	0	0	0	0
<b>Tanah Datar</b>	<b>27</b>	<b>0</b>	<b>31</b>	<b>31</b>	<b>1</b>

Sumber/Source: Dinas Kesehatan Kabupaten Tanah Datar/ Regional Office of Health

**Tabel 4.2.5**  
**Table**

**Ibu Hamil dan Kunjungan Ibu Hamil K4 Menurut Kecamatan di Kabupaten Tanah Datar, 2022**  
**Pregnant Women and K4 Maternal Visit by Subdistrict in Tanah Datar Regency, 2022**

Kecamatan Subdistrict	Ibu Hamil Pregnant Women		
	Jumlah Total	K4 K4	Persentase Percentage
(1)	(2)	(3)	(4)
X Koto	793	798	100.63
Batipuh	397	387	97.48
Batipuah Selatan	154	146	94.81
Pariangan	215	311	144.65
Rambatan	539	525	97.40
Lima Kaum	568	597	105.11
Tanjung Emas	380	359	94.47
Padang Ganting	215	189	87.91
Lintau Buo	312	311	99.68
Lintau Buo Utara	585	595	101.71
Sungayang	255	222	87.06
Sungai Tarab	458	452	98.69
Salimpaung	307	295	96.09
Tanjuang Baru	201	192	95.52
<b>Jumlah Total</b>	<b>2022</b>	<b>5 379</b>	<b>5 379</b>
	<b>2021</b>	<b>5 602</b>	<b>4 068</b>
	<b>2020</b>	<b>5 602</b>	<b>4 167</b>
	<b>2019</b>	<b>5 602</b>	<b>4 823</b>
	<b>2018</b>	<b>6 951</b>	<b>5 028</b>
			<b>100.00</b>
			<b>72,62</b>
			<b>74,38</b>
			<b>86,09</b>
			<b>72,33</b>

Sumber/Source: Dinas Kesehatan Kabupaten Tanah Datar/ Regional Office of Health



**Tabel 4.2.6** **Persalinan dan Persalinan yang Ditolong Tenaga Kesehatan Menurut Kecamatan di Kabupaten Tanah Datar, 2022**  
**Births Attended by Skilled Health Professionals by Subdistrict in Tanah Datar Regency, 2022**

Kecamatan Subdistrict	Persalinan Births			
	Jumlah Total	Ditolong Tenaga Attended by Skilled Health Professionals	Persentase Percentage	
(1)	(2)	(3)	(4)	
X Koto	734	734	100	
Batipuh	375	375	100	
Batipuah Selatan	118	118	100	
Pariangan	205	205	100	
Rambatan	466	466	100	
Lima Kaum	471	471	100	
Tanjung Emas	320	320	100	
Padang Ganting	211	211	100	
Lintau Buo	262	262	100	
Lintau Buo Utara	482	482	100	
Sungayang	226	226	100	
Sungai Tarab	373	373	100	
Salimpaung	253	253	100	
Tanjung Baru	165	165	100	
<b>Jumlah Total</b>	<b>2022</b>	<b>4 661</b>	<b>4 661</b>	<b>100,00</b>
	<b>2021</b>	<b>4 572</b>	<b>4 572</b>	<b>100,00</b>
	<b>2020</b>	<b>4 813</b>	<b>4 332</b>	<b>90,01</b>
	<b>2019</b>	<b>4 813</b>	<b>4 570</b>	<b>94,95</b>
	<b>2018</b>	<b>6 635</b>	<b>4 796</b>	<b>72,28</b>

Sumber/Source: Dinas Kesehatan Kabupaten Tanah Datar/ Regional Office of Health

**Tabel**  
**Table** 4.2.7

**Bayi yang Diberi ASI Eksklusif Menurut Kecamatan di Kabupaten Tanah Datar, 2022**  
*Babies Exclusively Breastfed by Subdistrict in Tanah Datar Regency, 2022*

Kecamatan Subdistrict	Jumlah Bayi Number of Babies	Jumlah Bayi Diberi ASI Eksklusif		
		Jumlah Total	Persentase Percentage	
(1)	(2)	(3)	(4)	
X Koto	734	518	70,57	
Batipuh	375	257	68,53	
Batipuah Selatan	118	82	69,49	
Pariangan	205	145	70,73	
Rambatan	466	336	72,10	
Lima Kaum	471	341	72,40	
Tanjung Emas	320	220	68,75	
Padang Ganting	211	153	72,51	
Lintau Buo	262	180	68,70	
Lintau Buo Utara	482	347	71,99	
Sungayang	226	163	72,12	
Sungai Tarab	373	268	71,85	
Salimpaung	253	174	68,77	
Tanjuang Baru	165	105	63,64	
<b>Jumlah Total</b>	<b>2022</b>	<b>4 661</b>	<b>3 289</b>	<b>70,56</b>
	<b>2021</b>	<b>6 095</b>	<b>4 711</b>	<b>77,29</b>
	<b>2020</b>	<b>3 913</b>	<b>2 904</b>	<b>74,21</b>
	<b>2019</b>	<b>4 347</b>	<b>3 092</b>	<b>71,13</b>
	<b>2018</b>	<b>3 486</b>	<b>2 591</b>	<b>74,33</b>

Sumber/Source: Dinas Kesehatan Kabupaten Tanah Datar/ Regional Office of Health

**Tabel 4.2.8** **Kematian Bayi dan Kematian Ibu Maternal Menurut Kecamatan di Kabupaten Tanah Datar, 2022**  
**Infant Mortality and Maternal Deaths by Subdistrict in Tanah Datar Regency, 2022**

Kecamatan Subdistrict	Jumlah Kematian Bayi Infant Mortality	Jumlah Kematian Ibu Maternal Deaths
(1)	(2)	(3)
X Koto	6	1
Batipuh	3	1
Batipuah Selatan	0	0
Pariangan	3	0
Rambatan	4	0
Lima Kaum	7	0
Tanjung Emas	9	0
Padang Ganting	1	0
Lintau Buo	2	1
Lintau Buo Utara	0	0
Sungayang	6	1
Sungai Tarab	3	0
Salimpaung	0	0
Tanjung Baru	2	0
<b>Jumlah Total</b>	<b>2022</b>	<b>46</b>
	<b>2021</b>	<b>58</b>
	<b>2020</b>	<b>51</b>
	<b>2019</b>	<b>44</b>
	<b>2018</b>	<b>49</b>
		<b>4</b>
		<b>15</b>
		<b>6</b>
		<b>5</b>
		<b>11</b>

Sumber/Source: Dinas Kesehatan Kabupaten Tanah Datar/ Regional Office of Health

**Tabel**  
**Table** 4.2.9

**Kelahiran Bayi dan Jumlah Lahir Mati Menurut Kecamatan di Kabupaten Tanah Datar, 2022**  
**Infant Births and Number of Still Births by Subdistrict in Tanah Datar Regency, 2022**

Kecamatan <i>Subdistrict</i>	Jumlah Kelahiran <i>Infant Births</i>	Lahir Mati <i>Still Births</i>
(1)	(2)	(3)
X Koto	734	5
Batipuh	375	1
Batipuah Selatan	118	0
Pariangan	205	1
Rambatan	466	1
Lima Kaum	471	4
Tanjung Emas	320	5
Padang Ganting	211	2
Lintau Buo	262	5
Lintau Buo Utara	482	0
Sungayang	226	4
Sungai Tarab	373	5
Salimpaung	253	0
Tanjuang Baru	165	0
<b>Jumlah <i>Total</i></b>	<b>2022</b>	<b>4 661</b>
	<b>2021</b>	<b>4 626</b>
	<b>2020</b>	<b>4 637</b>
	<b>2019</b>	<b>4 545</b>
	<b>2018</b>	<b>4 577</b>

Sumber/Source: Dinas Kesehatan Kabupaten Tanah Datar/ Regional Office of Health

**Tabel 4.2.10** Balita dan Balita dengan Gizi Buruk Menurut Kecamatan di Kabupaten Tanah Datar, 2022  
**Table** *Child Malnutrition by Subdistrict in Tanah Datar Regency, 2022*

Kecamatan Subdistrict	Jumlah Balita Child	Balita Gizi Buruk Child Malnutrition	Persentase Percentage	Bayi BGM		
				Jumlah Total	MP ASI	
(1)	(2)	(3)	(4)	(5)	(6)	
X Koto	3 350	3	0,09	21	21	
Batipuh	1 775	6	0,34	10	10	
Batipuah Selatan	602	2	0,33	5	5	
Pariangan	1 088	0	0,00	14	14	
Rambatan	2 034	12	0,59	19	19	
Lima Kaum	2 350	3	0,13	20	20	
Tanjung Emas	1 370	5	0,36	11	11	
Padang Ganting	876	2	0,23	1	1	
Lintau Buo	1 213	5	0,41	11	11	
Lintau Buo Utara	2 060	4	0,19	23	23	
Sungayang	1 067	6	0,56	5	5	
Sungai Tarab	1 954	7	0,36	22	22	
Salimpaung	1 298	6	0,46	11	11	
Tanjuang Baru	876	0	0,00	4	4	
<b>Jumlah Total</b>	<b>2022</b>	<b>21 913</b>	<b>61</b>	<b>0,28</b>	<b>177</b>	<b>177</b>
	<b>2021</b>	<b>21 809</b>	<b>193</b>	<b>0,88</b>	<b>29</b>	<b>29</b>
	<b>2020</b>	<b>21 809</b>	<b>18</b>	<b>0,08</b>	<b>641</b>	<b>641</b>
	<b>2019</b>	<b>21 250</b>	<b>32</b>	<b>0,15</b>	<b>343</b>	<b>0</b>
	<b>2018</b>	<b>22 983</b>	<b>25</b>	<b>0,11</b>	<b>154</b>	<b>146</b>

Sumber/Source: Dinas Kesehatan Kabupaten Tanah Datar/ Regional Office of Health

**Tabel**  
**Table** 4.2.11

**Perkembangan Akseptor Aktif Keluarga Berencana  
Menurut Kecamatan di Kabupaten Tanah Datar, 2022**  
*Trend in Family Planning Active Participants by Subdistricts  
in Tanah Datar Regency, 2022*

Kecamatan Subdistrict	PUS	Per Mix Kontrasepsi Contraception			
		IUD IUD	Pil Pills	Kondom Condoms	
(1)	(2)	(3)	(4)	(5)	
X Koto	5 973	721	350	115	
Batipuh	3 519	432	224	55	
Batipuah Selatan	1 178	116	74	59	
Pariangan	2 221	114	99	55	
Rambatan	4 104	174	185	120	
Lima Kaum	4 338	547	285	284	
Tanjung Emas	3 073	378	194	107	
Padang Ganting	1 639	103	161	16	
Lintau Buo	2 679	78	192	45	
Lintau Buo Utara	4 478	375	636	119	
Sungayang	2 154	281	119	56	
Sungai Tarab	3 927	353	199	100	
Salimpaung	2 801	250	229	85	
Tanjuang Baru	1 737	44	72	25	
<b>Jumlah</b>	<b>2022</b>	<b>43 821</b>	<b>3 966</b>	<b>3 019</b>	<b>1 241</b>
<b>Total</b>	<b>2021</b>	<b>46 557</b>	<b>3 848</b>	<b>2 681</b>	<b>1 096</b>
	<b>2020</b>	<b>42 645</b>	<b>4 601</b>	<b>3 114</b>	<b>1 648</b>
	<b>2019</b>	<b>46 856</b>	<b>5 317</b>	<b>4 713</b>	<b>1 648</b>
	<b>2018</b>	<b>47 170</b>	<b>5 278</b>	<b>4 681</b>	<b>1 587</b>
	<b>2017</b>	<b>49 614</b>	<b>10 415</b>	<b>7 266</b>	<b>1 053</b>

Lanjutan Tabel/Continued Table 4.2.11

Kecamatan Subdistrict	Per Mix Kontrasepsi Contraception			Jumlah Total	
	Suntikan Injection	Implan Implant	LL/MO LL/MO		
(1)	(6)	(7)	(8)	(9)	
X Koto	1 844	292	269	3 591	
Batipuh	963	99	111	1 884	
Batipuah Selatan	284	78	66	677	
Pariangan	802	216	146	1 432	
Rambatan	1 410	284	257	2 430	
Lima Kaum	816	135	305	2 372	
Tanjung Emas	609	235	250	1 773	
Padang Ganting	347	81	121	829	
Lintau Buo	846	208	162	1 531	
Lintau Buo Utara	1 394	325	261	3 110	
Sungayang	467	274	136	1 333	
Sungai Tarab	1 050	191	232	2 125	
Salimpaung	781	239	136	1 720	
Tanjuang Baru	590	286	50	1 067	
<b>Jumlah Total</b>	<b>2022</b>	<b>12 203</b>	<b>2 943</b>	<b>2 502</b>	<b>25 874</b>
	<b>2021</b>	<b>11 223</b>	<b>2 726</b>	<b>2 623</b>	<b>24 197</b>
	<b>2020</b>	<b>15 003</b>	<b>3 294</b>	<b>2 736</b>	<b>30 126</b>
	<b>2019</b>	<b>19 476</b>	<b>3 809</b>	<b>2 441</b>	<b>37 504</b>
	<b>2018</b>	<b>19 691</b>	<b>3 510</b>	<b>2 219</b>	<b>36 966</b>
	<b>2017</b>	<b>23 990</b>	<b>3 990</b>	<b>2 117</b>	<b>29 097</b>

Sumber/Source: Dinas Pemberdayaan Masy. Desa, Pengendalian Penduduk dan KB/ Regional Office of Empowering People, Population Control Tanah Datar Regency

**Tabel**  
**Table** 4.2.12

**Target dan Pencapaian Akseptor Baru KB Menurut  
Kecamatan di Kabupaten Tanah Datar, 2022**  
*Target and Realization of New Family Planning Participants  
by Subdistricts in Tanah Datar Regency, 2022*

Kecamatan Subdistrict	Target Target	Realisasi Realization	Persentase Percentage	
(1)	(2)	(3)	(4)	
X Koto	1271	590	46,42	
Batipuh	994	562	56,54	
Batipuah Selatan	314	123	39,17	
Pariangan	519	223	42,97	
Rambatan	1003	467	46,56	
Lima Kaum	1261	534	42,35	
Tanjung Emas	756	458	60,58	
Padang Ganting	551	74	13,43	
Lintau Buo	569	192	33,74	
Lintau Buo Utara	825	798	96,73	
Sungayang	486	352	72,43	
Sungai Tarab	1050	226	21,52	
Salimpaung	647	326	50,39	
Tanjung Baru	442	258	58,37	
<b>Jumlah</b>	<b>2022</b>	<b>10 688</b>	<b>5 183</b>	<b>48,49</b>
<b>Total</b>	<b>2021</b>	<b>5 668</b>	<b>5 624</b>	<b>99,22</b>
	<b>2020</b>	<b>5 290</b>	<b>7 876</b>	<b>104,33</b>
	<b>2019</b>	<b>7 890</b>	<b>7 876</b>	<b>99,82</b>
	<b>2018</b>	<b>7 863</b>	<b>8 238</b>	<b>104,77</b>
	<b>2017</b>	<b>9 742</b>	<b>9 808</b>	<b>100,68</b>

Sumber/Source: Dinas Pemberdayaan Masy. Desa, Pengendalian Penduduk dan KB/ Regional Office of Empowering People, Population Control Tanah Datar Regency



**Tabel 4.2.13** Pencapaian Akseptor Baru KB Per Mix Kontrasepsi Menurut Kecamatan di Kabupaten Tanah Datar, 2022  
*Realization of New Family Planning Participants by Subdistricts in Tanah Datar Regency, 2022*

Kecamatan Subdistrict	Per Mix Kontrasepsi Contraception		
	IUD IUD	Pil Pills	Kondom Condoms
(1)	(2)	(3)	(4)
X Koto	27	105	51
Batipuh	70	166	66
Batipuah Selatan	14	37	19
Pariangan	4	22	11
Rambatan	9	54	6
Lima Kaum	78	50	55
Tanjung Emas	88	51	30
Padang Ganting	15	14	4
Lintau Buo	6	18	13
Lintau Buo Utara	35	269	86
Sungayang	49	44	12
Sungai Tarab	70	4	8
Salimpaung	13	122	49
Tanjung Baru	4	24	16
<b>Jumlah</b>	<b>2022</b>	<b>482</b>	<b>980</b>
<b>Total</b>	<b>2021</b>	<b>624</b>	<b>909</b>
	<b>2020</b>	<b>682</b>	<b>1 106</b>
	<b>2019</b>	<b>824</b>	<b>953</b>

Lanjutan Tabel/*Continued Table* 4.2.13

Kecamatan <i>Subdistrict</i>	Per Mix Kontrasepsi <i>Contraception</i>			Jumlah <i>Total</i>	
	Suntikan <i>Injection</i>	Implan <i>Implant</i>	LL/MO <i>LL/MO</i>		
(1)	(5)	(6)	(7)	(8)	
X Koto	323	79	5	590	
Batipuh	193	58	9	562	
Batipuah Selatan	40	13	0	123	
Pariangan	127	56	3	223	
Rambatan	249	145	4	467	
Lima Kaum	150	97	104	534	
Tanjung Emas	105	116	68	458	
Padang Ganting	15	26	0	74	
Lintau Buo	57	95	3	192	
Lintau Buo Utara	265	137	6	798	
Sungayang	88	159	0	352	
Sungai Tarab	48	43	53	226	
Salimpaung	39	103	0	326	
Tanjuang Baru	125	87	2	258	
<b>Jumlah</b>	<b>2022</b>	<b>1 824</b>	<b>1 214</b>	<b>257</b>	<b>5 183</b>
<b>Total</b>	<b>2021</b>	<b>2 060</b>	<b>1 272</b>	<b>312</b>	<b>5 624</b>
	<b>2020</b>	<b>2 022</b>	<b>927</b>	<b>240</b>	<b>5 519</b>
	<b>2019</b>	<b>3 145</b>	<b>1 082</b>	<b>341</b>	<b>7 876</b>

Sumber/*Source*: Dinas Pemberdayaan Masy. Desa, Pengendalian Penduduk dan KB/ *Regional Office of Empowering People, Population Control Tanah Datar Regency*

**Tabel 4.2.14**  
**Table**

**Persentase Pencapaian Akseptor Baru KB Per Mix Kontrasepsi Menurut Kecamatan di Kabupaten Tanah Datar, 2022**  
**Target and Percentage of New Family Planning Participants Realization by Subdistricts in Tanah Datar Regency, 2022**

Kecamatan Subdistrict	Per Mix Kontrasepsi Contraception			
	IUD IUD	Pil Pills	Kondom Condoms	
(1)	(2)	(3)	(4)	
X Koto	2,12	8,26	4,01	
Batipuh	7,04	16,70	6,64	
Batipuah Selatan	4,46	11,78	6,05	
Pariangan	0,77	4,24	2,12	
Rambatan	0,90	5,38	0,60	
Lima Kaum	6,19	3,97	4,36	
Tanjung Emas	11,64	6,75	3,97	
Padang Ganting	2,72	2,54	0,73	
Lintau Buo	1,05	3,16	2,28	
Lintau Buo Utara	4,24	32,61	10,42	
Sungayang	10,08	9,05	2,47	
Sungai Tarab	6,67	0,38	0,76	
Salimpaung	2,01	18,86	7,57	
Tanjung Baru	0,90	5,43	3,62	
<b>Jumlah Total</b>	<b>2022</b>	<b>4,51</b>	<b>9,17</b>	<b>3,99</b>
	<b>2021</b>	<b>11,01</b>	<b>16,04</b>	<b>7,89</b>
	<b>2020</b>	<b>12,36</b>	<b>20,04</b>	<b>9,82</b>
	<b>2019</b>	<b>10,46</b>	<b>19,44</b>	<b>12,10</b>

Lanjutan Tabel/Continued Table 4.2.14

Kecamatan Subdistrict	Per Mix Kontrasepsi Contraception				
	Suntikan Injection	Implan Implant	LL/MO LL/MO	Jumlah Total	
(1)	(5)	(6)	(7)	(8)	
X Koto	25,41	6,22	0,39	46,42	
Batipuh	19,42	5,84	0,91	56,54	
Batipuah Selatan	12,74	4,14	0,00	39,17	
Pariangan	24,47	10,79	0,58	42,97	
Rambatan	24,83	14,46	0,40	46,56	
Lima Kaum	11,90	7,69	8,25	42,35	
Tanjung Emas	13,89	15,34	8,99	60,58	
Padang Ganting	2,72	4,72	0,00	13,43	
Lintau Buo	10,02	16,70	0,53	33,74	
Lintau Buo Utara	32,12	16,61	0,73	96,73	
Sungayang	18,11	32,72	0,00	72,43	
Sungai Tarab	4,57	4,10	5,05	21,52	
Salimpaung	6,03	15,92	0,00	50,39	
Tanjuang Baru	28,28	19,68	0,45	58,37	
<b>Jumlah Total</b>	<b>2022</b>	<b>17,07</b>	<b>11,36</b>	<b>2,40</b>	<b>48,49</b>
	<b>2021</b>	<b>36,34</b>	<b>22,44</b>	<b>5,50</b>	<b>99,22</b>
	<b>2020</b>	<b>36,64</b>	<b>16,80</b>	<b>4,35</b>	<b>100,00</b>
	<b>2019</b>	<b>39,93</b>	<b>13,74</b>	<b>4,33</b>	<b>100,00</b>

Sumber/Source: Dinas Pemberdayaan Masy. Desa, Pengendalian Penduduk dan KB/ Regional Office of Empowering People, Population Control Tanah Datar Regency

**Tabel 4.2.15** Sepuluh Penyakit Terbanyak IGD RSUD M.A. Hanafiah Batusangkar Kabupaten Tanah Datar, 2022  
**Table 4.2.15** Ten Most Common Medical Diagnoses at Batusangkar Public Hospital ER, 2022

Jenis Penyakit <i>Disease</i>	Jumlah Kasus Menurut Jenis Kelamin <i>Number of Cases by Sex</i>		
	Laki-Laki <i>Male</i>	Perempuan <i>Female</i>	Jumlah <i>Total</i>
(1)	(2)	(3)	(4)
Acute Bronchitis, unspecified	493	581	1 074
Asthma, unspecified	441	490	931
Superficial injury of unspecified body region	370	238	608
Gastroenteritis and colitis	230	278	508
Bronchitis	222	244	466
Dengue Haemorrhagic Fever	173	193	366
Functional Dyspepsia	141	202	343
Open Wound of Other Parts of Foot	188	116	304
Pneumonia	155	140	295
Open Wound of Other Parts of Foot	152	64	216
Lain-lain	6 304	7 046	13 350
<b>Jumlah <i>Total</i></b>	<b>8 869</b>	<b>9 592</b>	<b>18 461</b>

Sumber/Source: Rumah Sakit Umum Daerah M. Ali Hanafiah/M. Ali Hanafiah General Hospital Batusangkar

**Tabel**  
**Table** 4.2.16

**Sepuluh Penyakit Terbanyak Rawat Jalan RSUD M. A. Hanafiah Batusangkar Kabupaten Tanah Datar, 2022**  
**Ten Most Common Outpatient Medical Diagnoses at Batusangkar Public Hospital, 2022**

Jenis Penyakit <i>Disease</i>	Jumlah Penderita <i>Number of Patient</i>			Jumlah Kunjungan <i>Visitors</i>
	Laki-Laki <i>Male</i>	Perempuan <i>Female</i>	Jumlah <i>Total</i>	
(1)	(2)	(3)	(4)	(5)
Atherosclerotic Heart Disease	3 606	386	3 992	7 197
Segeule of Stroke	2 571	2 368	4 939	5 447
Non Insulin Dependent Diabetes Melitus Without Compication	1 670	3 086	4 756	5 341
Low Back Pain	704	1 591	2 295	5 240
Hipersensitive Heart Disease	1 107	2 009	3 116	3 622
Presence of Intraocular Lens	448	655	1 103	2 938
Osteoarthritis	496	1 187	1 683	2 892
Thyrotoxicosis	434	1 323	1 757	2 058
Epilepsy	1 035	797	1 832	2 027
Other Senile Cataract	586	945	1 531	1 889
Lain-lain	14 341	19 020	33 361	50 428
<b>Jumlah Total</b>	<b>26 998</b>	<b>33 367</b>	<b>60 365</b>	<b>89 079</b>

Sumber/Source: Rumah Sakit Umum Daerah M. Ali Hanafiah/M. Ali Hanafiah General Hospital Batusangkar

**Tabel 4.2.17** Sepuluh Penyakit Terbanyak Rawat Inap RSUD M.A. Hanafiah Batusangkar Kabupaten Tanah Datar, 2022  
**Table** *Ten Most Common Inpatients Medical Diagnoses at Batusangkar Public Hospital, 2022*

Jenis Penyakit <i>Disease</i>	Jumlah Penderita <i>Number of Patient</i>
(1)	(2)
Cataract	565
Other Pneumonia	346
Dengue Haemorrhagic fever	315
Bronchopneumonia	289
Cerebral Infarction	268
Gastroenteritis and Colitis	203
Chronic Kidney Disease	156
Functional Dyspepsia	153
Non Insulin Dependent Diabetes Mellitus without complication	130
COVID-19, virus identified	118
Lainnya	3 064
<b>Jumlah <i>Total</i></b>	<b>5 607</b>

Sumber/*Source*: Rumah Sakit Umum Daerah M. Ali Hanafiah/*M. Ali Hanafiah General Hospital Batusangkar*

**Tabel 4.2.18** Jumlah Pasien Rawat Inap RSUD M.A. Hanafiah Batusangkar Kabupaten Tanah Datar, 2022  
**Total Inpatients Admission in Batusangkar Public Hospital, 2022**

Jenis Penyakit <i>Disease</i>	Jumlah Penderita <i>Number of Patient</i>	Meninggal <i>Fatalities</i>
(1)	(2)	(3)
Januari / <i>January</i>	649	45
Februari / <i>February</i>	549	26
Maret / <i>March</i>	816	41
April / <i>April</i>	520	33
Mei / <i>May</i>	636	42
Juni / <i>June</i>	493	22
Juli / <i>July</i>	671	30
Agustus / <i>August</i>	762	39
September / <i>September</i>	353	26
Oktober / <i>October</i>	801	38
Nopember / <i>November</i>	753	38
Desember / <i>December</i>	765	32
<b>Jumlah Total</b>	<b>7768</b>	<b>412</b>

Sumber/Source: Rumah Sakit Umum Daerah M. Ali Hanafiah/M. Ali Hanafiah General Hospital Batusangkar



**Tabel 4.2.19** Jumlah Pasien Rawat Inap Kebidanan RSUD Batusangkar Kabupaten Tanah Datar, 2022  
**Total Midwivery Inpatients Admission in Batusangkar Public, 2022**

Jenis Penyakit <i>Disease</i>	Jumlah Penderita <i>Number of Patient</i>	Meninggal <i>Fatalities</i>
(1)	(2)	(3)
Januari / <i>January</i>	69	0
Februari / <i>February</i>	55	0
Maret / <i>March</i>	95	0
April / <i>April</i>	58	0
Mei / <i>May</i>	66	0
Juni / <i>June</i>	50	0
Juli / <i>July</i>	63	0
Agustus / <i>August</i>	55	0
September / <i>September</i>	56	0
Oktober / <i>October</i>	51	0
Nopember / <i>November</i>	62	0
Desember / <i>December</i>	53	0
<b>Jumlah <i>Total</i></b>	<b>733</b>	<b>0</b>

Sumber/Source: Rumah Sakit Umum Daerah M. Ali Hanafiah/M. Ali Hanafiah General Hospital Batusangkar

### 4.3 AGAMA DAN SOSIAL LAINNYA RELIGION AND OTHER SOCIAL AFFAIRS

**Tabel 4.3.1** Jumlah Penduduk Menurut Kecamatan dan Agama yang Dianut di Kabupaten Tanah Datar, 2022  
*Population by Subdistrict and Religion in Tanah Datar Regency, 2022*

Kecamatan Subdistrict	Islam	Protestan Protestant	Katolik Catholic	Hindu	Budha Buddha	Jumlah Total
(1)	(2)	(3)	(4)	(5)	(6)	(7)
X Koto	44178	1	0	0	2	44 181
Batipuh	31511	3	1	0	0	31 515
Batipuah Selatan	38204	1	0	0	0	38 205
Pariangan	39625	174	56	0	4	39 859
Rambatan	25321	0	0	0	4	25 325
Lima Kaum	19847	31	15	0	0	19 893
Tanjung Emas	19012	0	0	0	0	19 012
Padang Ganting	33369	78	58	0	1	33 506
Lintau Buo	21011	2	3	0	0	21 016
Lintau Buo Utara	24273	0	0	0	0	24 273
Sungayang	14688	3	0	1	0	14 692
Sungai Tarab	14706	0	0	0	0	14 706
Salimpaung	38413	37	0	0	0	38 450
Tanjung Baru	11384	1	0	0	0	11 385
<b>Tanah Datar</b>	<b>375542</b>	<b>331</b>	<b>133</b>	<b>1</b>	<b>11</b>	<b>376018</b>

Sumber/Source: Dinas Kependudukan dan Pencatatan Sipil Tanah Datar/ Civil Registry Service Offi Tanah Datar Regency

**Tabel**  
**Table** 4.3.2**Jumlah Tempat Peribadatan Menurut Kecamatan di Kabupaten Tanah Datar, 2022**  
**Number of Places of Worship by Subdistrict in Tanah Datar Regency, 2022**

Kecamatan Subdistrict	Masjid Mosque	Mushola Pray Room	Gereja Protestan Protestant Church	Gereja Katholik Catholic Church	Pura Temple	Vihara
(1)	(2)	(3)	(4)	(5)	(6)	(7)
X Koto	33	109	-	-	-	-
Batipuh	34	91	-	-	-	-
Batipuah Selatan	21	32	-	-	-	-
Pariangan	19	43	-	-	-	-
Rambatan	42	174	-	-	-	-
Lima Kaum	27	159	-	-	-	-
Tanjung Emas	15	27	-	-	-	-
Padang Ganting	7	24	-	-	-	-
Lintau Buo	12	10	-	-	-	-
Lintau Buo Utara	44	32	-	-	-	-
Sungayang	9	54	-	-	-	-
Sungai Tarab	30	68	-	-	-	-
Salimpaung	17	60	-	-	-	-
Tanjung Baru	20	47	-	-	-	-
<b>Tanah Datar</b>	<b>330</b>	<b>930</b>	-	-	-	-

Sumber/Source: Kementerian Agama Kabupaten Tanah Datar/Ministry of Religious Affair Tanah Datar Regency

**Tabel**  
**Table 4.3.3****Jumlah Desa<sup>1</sup>/Kelurahan yang Mengalami Bencana Alam<sup>2</sup>  
Menurut Kecamatan di Kabupaten Tanah Datar, 2019–  
2021**  
**Number of Villages<sup>1</sup>/Kelurahan that Had Natural Disaster<sup>2</sup>  
by Subdistrict in Tanah Datar Regency, 2019–2021**

Kecamatan Subdistrict	Banjir/Flood			
	2019	2020	2021	2022
(1)	(2)	(3)	(4)	(5)
X Koto	-	-	-	-
Batipuh	-	-	-	-
Batipuh Selatan	-	2	1	1
Pariangan	-	-	-	-
Rambatan	-	-	-	1
Lima Kaum	1	1	1	1
Tanjung Emas	-	1	-	-
Padang Ganting	-	-	-	-
Lintau Buo	-	-	-	1
Lintau Buo Utara	1	-	-	-
Sungayang	-	-	-	-
Sungai Tarab	-	-	-	-
Salimpaung	-	-	-	-
Tanjung Baru	1	1	-	-
<b>Tanah Datar</b>	<b>3</b>	<b>5</b>	<b>2</b>	<b>4</b>

Lanjutan Tabel/Continued Table 4.3.3

Kecamatan Subdistrict	Gempa Bumi/Earthquake			
	2019	2020	2021	2022
(1)	(5)	(6)	(7)	(8)
X Koto	-	-	-	-
Batipuh	-	-	-	-
Batipuh Selatan	-	-	-	-
Pariangan	-	-	-	-
Rambatan	-	-	-	-
Lima Kaum	-	-	-	-
Tanjung Emas	-	-	-	-
Padang Ganting	-	-	-	-
Lintau Buo	-	-	-	-
Lintau Buo Utara	-	-	-	-
Sungayang	-	-	-	-
Sungai Tarab	-	-	-	-
Salimpaung	-	-	-	-
Tanjung Baru	-	-	-	-
<b>Tanah Datar</b>	<b>0</b>	<b>0</b>	<b>0</b>	<b>0</b>

Lanjutan Tabel/*Continued Table* 4.3.3

Kecamatan <i>Subdistrict</i>	Tanah Longsor/ <i>Landslide</i>			
	2019	2020	2021	2022
(1)	(9)	(10)	(11)	(12)
X Koto	1	2	1	1
Batipuh	1	1	2	2
Batipuah Selatan	3	1	-	-
Pariangan	-	-	-	1
Rambatan	2	-	1	-
Lima Kaum	-	1	-	-
Tanjung Emas	1	5	2	-
Padang Ganting	8	-	1	-
Lintau Buo	-	-	-	1
Lintau Buo Utara	1	1	-	-
Sungayang	1	-	2	-
Sungai Tarab	-	-	-	3
Salimpaung	2	1	-	1
Tanjung Baru	3	1	-	-
<b>Tanah Datar</b>	<b>23</b>	<b>13</b>	<b>9</b>	<b>9</b>

Catatan/*Note*: <sup>1</sup> Desa pada tabel ini termasuk Unit Permukiman Transmigrasi (UPT) yang masih dibina oleh kementerian terkait dan nagari di Provinsi Sumatera Barat/*Villages in this table are included in Transmigration Settlement Unit which is still fostered by the relevant ministries and the nagari in the Province of Sumatera Barat*

<sup>2</sup> Kejadian dalam setahun sebelum tahun pencacahan/*Occured during the last one year before the enumeration years*  
 Sumber/*Source*: Badan Penanggulangan Bencana Daerah Kabupaten Tanah Datar/*Disaster Relief Agency of Tanah Datar Regency*

**Tabel  
Table 4.3.4**

**Organisasi Rohani Remaja dan Tenaga Pembina Menurut  
Kecamatan dan Jenis Kelamin di Kabupaten Tanah Datar,  
2022**  
*Islamic Teenage Organization Members and Mentors, by  
Subdistrict and Gender in Tanah Datar Regency, 2022*

Kecamatan Subdistrict	Anggota Rohani Member			Tenaga Pembina Mentor			
	Laki-Laki Male	Perempuan Female	Jumlah Total	Laki-Laki Male	Perempuan Female	Jumlah Total	
(1)	(2)	(3)	(4)	(5)	(6)	(7)	
X Koto	700	1040	1 740	30	9	39	
Batipuh	150	350	500	28	11	39	
Batipuah Selatan	60	290	350	20	13	33	
Pariangan	250	450	700	60	11	71	
Rambatan	1 300	3 000	4 300	60	15	75	
Lima Kaum	600	400	1 000	55	20	75	
Tanjung Emas	150	250	400	18	12	30	
Padang Ganting	50	150	200	22	10	32	
Lintau Buo	400	800	1 200	15	7	22	
Lintau Buo Utara	600	900	1 500	60	14	74	
Sungayang	150	300	450	20	12	32	
Sungai Tarab	900	1600	2 500	75	23	98	
Salimpaung	250	750	1 000	25	21	46	
Tanjung Baru	200	400	600	30	12	42	
<b>Jumlah Total</b>	<b>2022</b>	<b>5 760</b>	<b>10 680</b>	<b>16 440</b>	<b>518</b>	<b>190</b>	<b>708</b>
	<b>2021</b>	<b>9 164</b>	<b>14 388</b>	<b>23 552</b>	<b>156</b>	<b>436</b>	<b>592</b>
	<b>2020</b>	<b>8 637</b>	<b>13 664</b>	<b>22 310</b>	<b>116</b>	<b>443</b>	<b>559</b>
	<b>2019</b>	<b>8 400</b>	<b>13 741</b>	<b>22 141</b>	<b>116</b>	<b>443</b>	<b>559</b>
	<b>2018</b>	<b>7 858</b>	<b>11 222</b>	<b>19 080</b>	<b>111</b>	<b>391</b>	<b>502</b>

Sumber/Source: Kementerian Agama Kabupaten Tanah Datar/Ministry of Religious Affair Tanah Datar Regency

**Tabel**  
**Table** 4.3.5**Peserta Qurban dan Penerima Qurban Menurut Kecamatan di Kabupaten Tanah Datar, 2022**  
**Qurban: Number of Participants and Recipients by Subdistrict in Tanah Datar Regency, 2022**

Kecamatan Subdistrict	Peserta Qurban Participant Sacrifice	Penerima Qurban Recipients Sacrifice
(1)	(2)	(3)
X Koto	2 504	21 485
Batipuh	2 422	13 879
Batipuah Selatan	1 278	6 765
Pariangan	1 740	13 497
Rambatan	3 083	20 093
Lima Kaum	2 644	22 901
Tanjung Emas	804	6 295
Padang Ganting	441	7 902
Lintau Buo	1 047	12 820
Lintau Buo Utara	6 826	60 535
Sungayang	1 590	8 180
Sungai Tarab	3 125	1 219 537
Salimpaung	1 990	13 451
Tanjuang Baru	1 148	4 805
<b>Jumlah Total</b>	<b>30 642</b>	<b>1 432 145</b>
	<b>2021</b>	<b>164 710</b>
	<b>2020</b>	<b>240 790</b>
	<b>2019</b>	<b>209 397</b>
	<b>2018</b>	<b>206 567</b>

Sumber/Source: Kementerian Agama Kabupaten Tanah Datar/Ministry of Religious Affair Tanah Datar Regency



**Tabel 4.3.6** Hewan Kurban Menurut Kecamatan dan Jenis di Kabupaten Tanah Datar, 2022  
**Table** *Animal for Qurban Purposes, by Subdistrict and Kind in Tanah Datar Regency, 2022*

Kecamatan Subdistrict	Ternek Kurban Animal for Qurban			
	Kerbau Buffalo	Sapi Cow	Kambing Goat	
(1)	(2)	(3)	(4)	
X Koto	-	356	24	
Batipuh	-	355	6	
Batipuah Selatan	-	198	18	
Pariangan	2	245	11	
Rambatan	3	455	139	
Lima Kaum	-	376	42	
Tanjung Emas	-	114	22	
Padang Ganting	5	72	10	
Lintau Buo	-	167	7	
Lintau Buo Utara	19	934	135	
Sungayang	-	220	45	
Sungai Tarab	-	359	82	
Salimpaung	-	284	55	
Tanjuang Baru	-	159	36	
<b>Jumlah Total</b>	<b>2022</b>	<b>29</b>	<b>4294</b>	<b>632</b>
	<b>2021</b>	<b>16</b>	<b>4,535</b>	<b>566</b>
	<b>2020</b>	<b>28</b>	<b>3,744</b>	<b>455</b>
	<b>2019</b>	<b>25</b>	<b>3,687</b>	<b>662</b>
	<b>2018</b>	<b>33</b>	<b>3,830</b>	<b>654</b>

Sumber/Source: Kementerian Agama Kabupaten Tanah Datar/Ministry of Religious Affair Tanah Datar Regency

**Tabel 4.3.7** Jemaah Haji Menurut Kecamatan dan Jenis Kelamin di Kabupaten Tanah Datar, 2022  
**Table** *Hajj Pilgrims by Subdistrict and Gender in Tanah Datar Regency, 2022*

Kecamatan Subdistrict	Laki-Laki Male	Perempuan Female	Jumlah Total
(1)	(2)	(3)	(4)
X Koto	4	7	11
Batipuh	2	5	7
Batipuah Selatan	0	0	0
Pariangan	2	6	8
Rambatan	3	9	12
Lima Kaum	15	18	33
Tanjung Emas	5	4	9
Padang Ganting	0	2	2
Lintau Buo	2	8	10
Lintau Buo Utara	0	0	0
Sungayang	2	3	5
Sungai Tarab	3	4	7
Salimpaung	2	4	6
Tanjung Baru	0	0	0
<b>Jumlah Total</b>	<b>40</b>	<b>70</b>	<b>110</b>
<b>2021</b>	-	-	-
<b>2020</b>	-	-	-
<b>2019</b>	<b>85</b>	<b>156</b>	<b>241</b>
<b>2018</b>	<b>134</b>	<b>205</b>	<b>339</b>

Sumber/Source: Kementerian Agama Kabupaten Tanah Datar/Ministry of Religious Affair Tanah Datar Regency

**Tabel 4.3.8** Jemaah Haji Menurut Kecamatan dan Pendidikan di Kabupaten Tanah Datar, 2022  
**Table** *Hajj Pilgrims by Subdistrict and Educational Attainment in Tanah Datar Regency, 2022*

Kecamatan Subdistrict	Pendidikan Educational Attainment					Jumlah Total	
	SD	SMP	SMA	DIV/S1 Keatas	DIV/S1 Keatas		
(1)	(2)	(3)	(4)	(5)	(6)	(7)	
X Koto	0	1	2	3	1	7	
Batipuh	2	2	1	1	1	7	
Batipuah Selatan	0	0	0	0	0	0	
Pariangan	1	1	2	2	2	8	
Rambatan	0	2	3	4	3	12	
Lima Kaum	0	0	15	13	5	33	
Tanjung Emas	0	0	1	2	6	9	
Padang Ganting	0	0	0	1	1	2	
Lintau Buo	0	2	7	1	0	10	
Lintau Buo Utara	0	0	0	0	0	0	
Sungayang	0	0	2	3	0	5	
Sungai Tarab	0	0	2	2	3	7	
Salimpaung	0	0	1	2	3	6	
Tanjuang Baru	0	0	0	0	0	0	
<b>Jumlah Total</b>	<b>2022</b>	<b>3</b>	<b>8</b>	<b>36</b>	<b>34</b>	<b>25</b>	<b>106</b>
	<b>2021</b>	-	-	-	-	-	-
	<b>2020</b>	-	-	-	-	-	-
	<b>2019</b>	<b>104</b>	<b>51</b>	<b>71</b>	-	<b>43</b>	<b>241</b>
	<b>2018</b>	<b>47</b>	<b>50</b>	<b>109</b>	<b>26</b>	<b>107</b>	<b>339</b>

Sumber/Source: Kementerian Agama Kabupaten Tanah Datar/Ministry of Religious Affair Tanah Datar Regency

**Tabel 4.3.9**  
**Table**

**Jemaah Haji Menurut Kecamatan dan Jenis Pekerjaan di Kabupaten Tanah Datar, 2022**  
*Haji Pilgrims by Subdistrict and Occupation in Tanah Datar Regency, 2022*

Kecamatan Subdistrict	PNS	PSUN	Swasta	Dagang	Tani	IRT	Lainnya	Jumlah Total	
(1)	(2)	(3)	(4)	(5)	(6)	(7)	(8)	(9)	
X Koto	2	-	1	2	1	5	-	11	
Batipuh	-	-	2	2	3	-	-	7	
Batipuh Selatan	-	-	-	-	-	-	-	0	
Pariangan	1	1	-	2	2	2	-	8	
Rambatan	1	1	1	2	2	5	-	12	
Lima Kaum	5	2	5	6	4	11	-	33	
Tanjung Emas	2	1	2	-	2	2	-	9	
Padang Ganting	-	-	-	-	-	2	-	2	
Lintau Buo	-	-	1	1	3	5	-	10	
Lintau Buo Utara	-	-	-	-	-	-	-	0	
Sungayang	1	-	-	-	1	2	-	4	
Sungai Tarab	2	-	-	2	2	1	-	7	
Salimpaung	-	-	-	1	2	3	-	6	
Tanjuang Baru	-	-	-	-	-	-	-	0	
<b>Jumlah Total</b>	<b>2022</b>	<b>14</b>	<b>5</b>	<b>12</b>	<b>18</b>	<b>22</b>	<b>38</b>	<b>0</b>	<b>109</b>
	<b>2021</b>	-	-	-	-	-	-	-	-
	<b>2020</b>	-	-	-	-	-	-	-	-
	<b>2019</b>	<b>67</b>	<b>13</b>	<b>39</b>	<b>15</b>	<b>42</b>	<b>65</b>	-	<b>241</b>
	<b>2018</b>	<b>129</b>	<b>14</b>	<b>50</b>	<b>18</b>	<b>34</b>	<b>86</b>	<b>8</b>	<b>339</b>

Sumber/Source: Kementerian Agama Kabupaten Tanah Datar/Ministry of Religious Affair Tanah Datar Regency

#### 4.4 KEMISKINAN POVERTY

**Tabel 4.4.1** Garis Kemiskinan, Jumlah, dan Persentase Penduduk Miskin di Kabupaten Tanah Datar, 2015–2022  
*Poverty Line, Number, and Percentage of Poor People in Tanah Datar Regency, 2015–2022*

Tahun Year	Garis Kemiskinan (rupiah/kapita/bulan) Poverty Line (rupiah/capita/month)	Jumlah Penduduk Miskin (ribu) Number of Poor People (thousand)	Persentase Penduduk Miskin Percentage of Poor People
(1)	(2)	(3)	(4)
2015	306 560	20,05	5,82
2016	346 267	19,63	5,68
2017	361 037	19,27	5,56
2018	369 833	18,48	5,32
2019	379 041	16,20	4,66
2020	420 049	15,34	4,40
2021	441 793	15,89	4,54
2022	466 907	14,91	4,26

Sumber/Source: BPS, Survei Sosial Ekonomi Nasional Maret/BPS-Statistics Indonesia, March National Socioeconomic Survey

**Tabel**  
**Table** 4.4.2

**Indeks Kedalaman Kemiskinan dan Indeks Keparahan Kemiskinan di Kabupaten Tanah Datar, 2015–2022**  
**Poverty Gap Index and Poverty Severity Index in Tanah Datar Regency, 2015–2022**

Tahun Year	Indeks Kedalaman Kemiskinan Poverty Gap Index	Indeks Keparahan Kemiskinan Poverty Severity Index
(1)	(2)	(3)
2015	0,45	0,06
2016	0,81	0,15
2017	0,55	0,11
2018	0,87	0,19
2019	0,42	0,06
2020	0,42	0,06
2021	0,64	0,13
2022	0,62	0,12

Sumber/Source: BPS, Survei Sosial Ekonomi Nasional Maret/BPS-Statistics Indonesia, March National Socioeconomic Survey

## 4.5 HUKUM LAW

**Tabel 4.5.1 Narapidana LP Batusangkar Asal Tanah Datar Menurut Jenis Kejahatan, 2022**  
*Batusangkar State Penitentiary, Number of Inmates from Local Communities by Offense Type, 2022*

Jenis Kejahatan <i>Type of Crimes</i>	Laki-Laki <i>Male</i>		Perempuan <i>Female</i>		Jumlah <i>Total</i>
	Batusangkar	Lain	Batusangkar	Lain	
(1)	(2)	(3)	(4)	(5)	(6)
Pencurian/ <i>Thieving</i>	1	3	-	-	4
Pembakaran/ <i>Burning</i>	-	-	-	-	-
Penganiayaan/ <i>Oppression</i>	-	-	-	-	-
Pembunuhan/ <i>Murder</i>	-	-	-	-	-
Kesusilaan/ <i>Morality</i>	-	-	-	-	-
Penadahan/ <i>Cistern</i>	-	-	-	-	-
Narkoba/ <i>Drugs</i>	28	13	-	-	41
Judi/ <i>Gambles</i>	2	1	-	-	3
Lainnya/ <i>Others</i>	17	1	-	-	18
<b>Jumlah <i>Total</i></b>	<b>48</b>	<b>18</b>	<b>-</b>	<b>-</b>	<b>66</b>

Sumber/*Source*: Rutan Batusangkar/*State Detention House*

**Tabel**  
**Table** 4.5.2

**Narapidana LP Batusangkar, 2022**  
**Batusangkar State Penitentiary, Total Number of Inmates,**  
**2022**

Bulan Month	Kejahatan Crimes		Pelanggaran Violation	Jumlah Total
	Dari Batusangkar of Batusangkar	dari LP Lain From Another LP		
(1)	(2)	(3)	(4)	(5)
Januari / January	53	-	-	53
Februari / February	55	-	-	53
Maret / March	56	-	-	56
April / April	54	-	-	54
Mei / May	56	-	-	56
Juni / June	57	-	-	57
Juli / July	51	-	-	51
Agustus / August	46	-	-	46
September / September	46	-	-	46
Oktober / October	50	-	-	50
Nopember / November	52	-	-	52
Desember / December	69	-	-	69
<b>Jumlah Total</b>	<b>645</b>	<b>-</b>	<b>-</b>	<b>643</b>

Sumber/Source: Rutan Batusangkar/State Detention House



**Tabel**  
**Table** 4.5.3

**Narapidana LP Batusangkar Asal Tanah Datar Menurut  
Lama Hukuman, 2022**  
*Batusangkar State Penitentiary, Number of Inmates from  
Local Communities by Sentence Length, 2022*

Bulan Month	Lama Hukuman Length Sentence			Jumlah Total
	>5 Tahun >5 Years	1-5 Tahun 1-5 Years	<1 Tahun <1 Years	
(1)	(2)	(3)	(4)	(5)
Januari / January	28	33	5	66
Februari / February	28	33	8	69
Maret / March	29	35	8	72
April / April	29	35	7	71
Mei / May	29	34	7	70
Juni / June	29	34	8	71
Juli / July	29	37	11	77
Agustus / August	29	38	11	78
September / September	29	37	12	78
Oktober / October	29	39	11	79
Nopember / November	29	40	7	76
Desember / December	29	40	6	75
<b>Jumlah Total</b>	<b>346</b>	<b>435</b>	<b>101</b>	<b>882</b>

Sumber/Source: Rutan Batusangkar/State Detention House

**Tabel**  
**Table** 4.5.4

**Narapidana dan Tahanan di LP Batusangkar Menurut  
Jenis Kejahatan, 2022**  
*Batusangkar State Penitentiary, Number of Prisoners and  
Inmates by Offense Type, 2022*

Jenis Kejahatan <i>Type of Crimes</i>	Narapidana <i>Prisoners</i>	Tahanan <i>Inmates</i>
(1)	(2)	(3)
Pembakaran/ <i>Burning</i>	-	2
Kesusilaan/ <i>Morality</i>	-	-
Pembunuhan/ <i>Murder</i>	-	-
Penganiayaan/ <i>Ill Treatment</i>	-	1
Pencurian/ <i>Thieving</i>	4	3
Perampokan/ <i>Robber</i>	-	-
Penadahan/ <i>Cistern</i>	-	-
Pemerasan, Ancaman/ <i>Extortion</i>	-	-
Narkoba/ <i>Drugs</i>	41	15
Judi/ <i>Gambling</i>	3	4
Lainnya/ <i>Other</i>	18	3
<b>Jumlah Total</b>	<b>66</b>	<b>40</b>

Sumber/Source: Rutan Batusangkar/*State Detention House*

**Tabel**  
**Table 4.5.5**

**Jumlah Perkara dan Terdakwa di Pengadilan Negeri  
Batusangkar, 2022**  
**Number of Batusangkar District Court, Total Cases Filed and  
Defendants, 2022**

Bulan Month	Sisa Bulan Lalu		Masuk Bulan Ini		Jumlah Bulan Ini	
	Perkara Cases	Terdakwa Accused	Perkara Cases	Terdakwa Accused	Perkara Cases	Terdakwa Accused
(1)	(2)	(3)	(4)	(5)	(6)	(7)
Januari / January	7	9	8	9	15	18
Februari / February	9	10	6	6	15	16
Maret / March	12	12	14	14	26	26
April / April	17	17	7	7	24	24
Mei / May	20	20	6	6	26	26
Juni / June	17	17	7	7	24	24
Juli / July	19	20	7	10	26	30
Agustus / August	19	23	13	13	32	36
September / September	19	22	12	17	31	39
Oktober / October	23	28	19	20	42	48
Nopember / November	26	27	20	23	46	50
Desember / December	36	40	5	6	41	46

Lanjutan Tabel/*Continued Table 4.5.5*

Bulan <i>Month</i>	Sisa Bulan Lalu		Masuk Bulan Ini	
	Perkara <i>Cases</i>	Terdakwa <i>Accused</i>	Perkara <i>Cases</i>	Terdakwa <i>Accused</i>
(1)	(8)	(9)	(10)	(11)
Januari / <i>January</i>	5	7	10	11
Februari / <i>February</i>	3	4	12	12
Maret / <i>March</i>	9	9	17	17
April / <i>April</i>	5	5	19	19
Mei / <i>May</i>	9	9	17	17
Juni / <i>June</i>	6	6	18	18
Juli / <i>July</i>	7	7	19	23
Agustus / <i>August</i>	13	14	19	22
September / <i>September</i>	8	11	23	28
Oktober / <i>October</i>	16	21	26	27
Nopember / <i>November</i>	10	10	36	40
Desember / <i>December</i>	21	22	20	24

Sumber/*Source*: Pengadilan Negeri Batusangkar/*Batusangkar District Court*

**Tabel 4.5.6** Jumlah Perkara dan Terdakwa di Pengadilan Negeri Batusangkar, 2022  
**Table** Number of Batusangkar District Court, Total Cases Filed and Defendants, 2022

Uraian <i>Descriptive</i>	Biasa <i>Regular</i>	Singkat <i>Fast</i>	Cepat <i>Quick</i>	Jumlah <i>Total</i>
(1)	(2)	(3)	(4)	(5)
Sisa Tahun 2021				
Perkara /Case	7	0	0	7
Terdakwa/Accused	9	0	0	9
Masuk 2022				
Perkara /Case	124	0	8	132
Terdakwa/Accused	138	0	9	147
Putus 2022				
Perkara /Case	112	0	8	120
Terdakwa/Accused	125	0	9	134
Sisa 2022				
Perkara /Case	20	0	0	20
Terdakwa/Accused	24	0	0	24

Sumber/Source: Pengadilan Negeri Batusangkar/Batusangkar District Court

**Tabel**  
**Table** 4.5.7

**Jumlah Perkara dan Terdakwa di Pengadilan Negeri  
Batusangkar, 2022**  
*Number of Batusangkar District Court, Total Cases Filed and  
Defendants, 2022*

Bulan Month	Banyaknya Perkara Number of Cases				
	Tertunda Paused	Masuk New	Diputus Finished	Dicabut Withdraw	Sisa Residual
(1)	(2)	(3)	(4)	(5)	(6)
Januari / January	14	4	3	1	14
Februari / February	14	3	1	-	16
Maret / March	16	1	2	-	15
April / April	15	1	3	-	13
Mei / May	13	2	1	-	14
Juni / June	14	5	2	-	17
Juli / July	17	1	6	-	12
Agustus / August	12	2	3	-	11
September / September	11	4	2	-	13
Oktober / October	13	3	2	1	13
Nopember / November	13	8	2	1	18
Desember / December	18	4	8	-	14

Sumber/Source: Pengadilan Negeri Batusangkar/Batusangkar District Court

**Tabel 4.5.8** Perkembangan Perkara Perdata Permohonan yang Masuk & Diputus Pengadilan di Kabupaten Tanah Datar, 2022  
**Trend in Civil Cases Admissions and Settlement in Tanah Datar Regency, 2022**

Bulan Month	Banyaknya Perkara Number of Cases				
	Tertunda Paused	Masuk New	Diputus Finished	Dicabut Withdraw	Sisa Residual
(1)	(2)	(3)	(4)	(5)	(6)
Januari / January	-	2		1	1
Februari / February	1	4	1	-	4
Maret / March	4	3	7	-	-
April / April	-	1	1	-	-
Mei / May	-	1	-	-	1
Juni / June	1	2	2	1	-
Juli / July	-	-	-	-	-
Agustus / August	-	3	-	-	3
September / September	3	1	4	-	-
Oktober / October	-	2	1	-	1
Nopember / November	1	2	1	1	1
Desember / December	1	2	2	1	-

Sumber/Source: Pengadilan Negeri Batusangkar/Batusangkar District Court

**Tabel**  
**Table** 4.5.9

**Kecelakaan Lalulintas Menurut Jenis Korban di Kabupaten Tanah Datar, 2022**  
**Traffic Accidents Reported, by Casualties in Tanah Datar Regency, 2022**

Bulan Month	Banyak Kejadian Number of Accident	Meninggal Dunia Death	Luka Berat Severely Injured	Luka Ringan Slightly Injured	Kerugian (000 Rp) Looses
(1)	(2)	(3)	(4)	(5)	(6)
Januari / January	8	2	0	7	5400000
Februari / February	7	1	0	11	14000000
Maret / March	9	2	0	8	2500000
April / April	12	2	0	11	10300000
Mei / May	14	3	1	12	7700000
Juni / June	14	1	0	15	20400000
Juli / July	8	1	0	8	3100000
Agustus / August	13	4	0	12	5400000
September / September	7	2	1	21	62000000
Oktober / October	10	1	0	18	7200000
Nopember / November	13	3	0	21	44300000
Desember / December	10	1	0	21	52800000
<b>Jumlah Total</b>	<b>125</b>	<b>23</b>	<b>2</b>	<b>165</b>	<b>235100000</b>

Sumber/Source: Kepolisian Negara RI Resor Tanah Datar / Tanah Datar Police



**Tabel 4.5.10** Tindak Pidana dan Pelanggaran di Kabupaten Tanah Datar, 2022  
**Table** *Criminal Offenses and Violations Reported in Tanah Datar Regency, 2022*

Jenis Gangguan Kamtibmas <i>Type of Accident</i>	Banyaknya <i>Frequention</i>		
	Lapor <i>Registered</i>	Selesai <i>Finished</i>	Tunggakan <i>Residu</i>
(1)	(2)	(3)	(4)
Pencurian dengan Pemberatan	10	13	0
Pencurian dengan Kekerasan	0	5	0
Curanmor	26	9	17
Pencurian Biasa	0	0	0
Penipuan	4	4	0
Penemuan Mayat	0	0	0
Mati Tenggelam	0	0	0
Pemerasan	0	0	0
Membawa BBM Subsidi tanpa Surat	1	1	0
Meninggal Karena Lalai	0	0	0
Pembunuhan	1	1	0
Penganiayaan Biasa	39	32	7
Penganiayaan Berat	0	1	0
Penganiayaan Ringan	5	18	0
Penggelapan	13	8	5
Pemalsuan Surat	1	2	0
Penadahan	0	2	0
Perjudian	17	18	0
<b>Jumlah Baris Ini <i>Total this line</i></b>	<b>117</b>	<b>114</b>	<b>29</b>

Lanjutan Tabel/*Continued Table* 4.5.10

Jenis Gangguan Kamtibmas <i>Type of Accident</i>	Banyaknya <i>Frequection</i>		
	Lapor <i>Registered</i>	Selesai <i>Finished</i>	Tunggakan <i>Residu</i>
(1)	(2)	(3)	(4)
<b>Jumlah Pindahan</b>	<b>117</b>	<b>114</b>	<b>2</b>
Pengeroyokan	4	2	0
Perkosaan/Rape	0	0	8
Perbuatan Cabul/Obscene Acts	24	16	2
Larikan Anak Perempuan	2	0	0
Poligami/Polygamy	0	0	0
Kebakaran/Fire	4	4	0
Penemuan Bayi	1	1	0
Penyerobotan Tanah/Land Grabbing	0	0	0
Kekerasan di depan Umum	0	0	0
Pengrusakan	2	9	0
Penghinaan	1	6	5
Narkoba	53	44	9
Perbuatan Tidak Menyenangkan	4	8	0
Pupuk Bersubsidi	0	0	0
Percobaan Perkosaan	0	0	0
Korupsi	0	1	0
Perkosaan di bawah umur	0	0	0
Illegal Logging	0	0	0
Membuat Perasaan Tidak Senang	0	0	0
Lainnya/Others	56	65	9
<b>Jumlah Baris Ini <i>Total this line</i></b>	<b>268</b>	<b>270</b>	<b>35</b>

Sumber/*Source*: Kepolisian Negara RI Resor Tanah Datar /*Tanah Datar Police*

**Tabel 4.5.11** Kecelakaan Lalulintas Menurut Penyelesaian di Kabupaten Tanah Datar, 2022  
**Table** *Traffic Accidents by Settlement in Tanah Datar Regency, 2022*

Bulan Month	Banyaknya Kejadian Number of Accident		
	Lapor Report	Selesai Finish	Tunda Residual
(1)	(2)	(3)	(4)
Januari / January	8	18	0
Februari / February	7	12	0
Maret / March	9	16	0
April / April	12	16	0
Mei / May	14	28	0
Juni / June	14	22	0
Juli / July	8	30	0
Agustus / August	13	10	0
September / September	7	26	0
Oktober / October	10	29	0
Nopember / November	13	38	0
Desember / December	10	22	0
<b>Jumlah Total</b>	<b>125</b>	<b>267</b>	<b>0</b>

Sumber/Source: Kepolisian Negara RI Resor Tanah Datar /Tanah Datar Police

**Tabel** 4.5.12  
**Table**

**Pelanggaran Lalulintas dan Denda Terkumpul Menurut Bulan di Kabupaten Tanah Datar, 2022**  
**Traffic Violations and Fine Paid by Month in Tanah Datar Regency, 2022**

<b>Bulan Month</b>	<b>Tilang Polri</b>	<b>Denda Polri (Rp 000)</b>
(1)	(2)	(3)
Januari / January	63	4 000 000
Februari / February	65	4 028 000
Maret / March	221	14 047 000
April / April	365	25 745 000
Mei / May	190	10 824 000
Juni / June	205	13 162 000
Juli / July	122	7 645 000
Agustus / August	191	16 629 000
September / September	793	53 035 000
Oktober / October	410	23 948 000
Nopember / November	27	2 460 000
Desember / December	-	-
<b>Jumlah Total</b>	<b>2652</b>	<b>175 523 000</b>

Sumber/Source: Kepolisian Negara RI Resor Tanah Datar / Tanah Datar Police

**Tabel 4.5.13** Banyaknya Gangguan Keamanan Kamtibmas Lain di Kabupaten Tanah Datar, 2022  
**Number of Others Law Infriction in Tanah Datar Regency, 2022**

Jenis Gangguan Kamtibmas Type of Accident	Banyaknya Number			Meninggal Dunia Death	Luka Berat Severely Injured	Luka Ringan Slightly Injured	Kerugian Looses
	Lapor Registered	Selesai Finished	Tunggak Residu				
(1)	(2)	(3)	(4)	(5)	(6)	(7)	(8)
Perkelahian Pelajar	0	0	0	0	0	0	0
Penemuan Senpi	0	0	0	0	0	0	0
Miras/ Narkoba	0	0	0	0	0	0	0
Meninggal Tertimbun Tanah	0	0	0	0	0	0	0
Kebakaran Hutan	0	0	0	0	0	0	0
Meninggal Disengat Listrik	0	0	0	0	0	0	0
Meninggal Terjerat Tali Ayunan	0	0	0	0	0	0	0
Temu Mayat	0	0	0	0	0	0	0
Meninggal Gantung Diri	0	0	0	0	0	0	0
Mati Tenggelam	0	0	0	0	0	0	0
Mati Terhimpit Kayu Rumah	0	0	0	0	0	0	0
<b>Jumlah Total</b>	<b>0</b>	<b>0</b>	<b>0</b>	<b>0</b>	<b>0</b>	<b>0</b>	<b>0</b>

Sumber/Source: Kepolisian Negara RI Resor Tanah Datar /Tanah Datar Police

#### 4.6 SOSIAL LAINNYA OTHERS

**Tabel 4.6.1** Banyaknya Pekerja dan Sarana Sosial menurut Kecamatan di Kabupaten Tanah Datar, 2022  
*Number of Social Workers and Facilities by Subdistrict in Tanah Datar Regency, 2022*

Kecamatan Subdistrict	Pekerja Sosial Masy.	Pekerja Sosial Fungsional	TKSK	Panti Asuhan Anak	Panti Jompo	Panti Disabilitas	TMP/Tugu	TAGANA
(1)	(2)	(3)	(4)	(5)	(6)	(7)	(8)	(9)
X Koto	41	0	1	0	0	1	0	1
Batipuh	49	1	1	1	0	0	0	1
Batipuh Selatan	17	0	1	1	0	0	0	2
Pariangan	21	0	1	0	0	0	0	3
Rambatan	33	0	1	1	0	0	0	1
Lima Kaum	32	3	1	3	1	0	1	3
Tanjung Emas	19	3	1	1	0	0	0	0
Padang Ganting	7	1	1	1	0	0	0	1
Lintau Buo	22	0	1	0	0	0	0	0
Lintau Buo Utara	61	1	1	2	0	0	1	1
Sungayang	14	11	1	1	0	0	0	2
Sungai Tarab	32	1	1	0	0	0	0	5
Salimpaung	27	0	1	1	0	0	0	2
Tanjuang Baru	17	0	1	1	0	0	0	0
<b>Tanah Datar</b>	<b>392</b>	<b>21</b>	<b>14</b>	<b>13</b>	<b>1</b>	<b>1</b>	<b>2</b>	<b>22</b>

Sumber/Source: Dinas Sosial, Pemberdayaan Perempuan dan Perlindungan Anak Kabupaten Tanah Datar/Social, Women Empowerment and Child Protection Service of Tanah Datar Regency

**Tabel 4.6.2** Sarana Olahraga menurut Kecamatan di Kabupaten Tanah Datar, 2022  
**Table 4.6.2** Sport Facilities by Subdistrict in Tanah Datar Regency, 2022

Kecamatan Subdistrict	Sepak Bola Football	Bola Voli Volley Ball	Bulutangkis Badminton	Sepak Takraw
(1)	(2)	(3)	(4)	(5)
X Koto	12	18	10	9
Batipuh	6	16	6	4
Batipuah Selatan	4	10	4	8
Pariangan	9	11	10	7
Rambatan	9	16	5	4
Lima Kaum	1	12	6	12
Tanjung Emas	6	16	8	10
Padang Ganting	5	11	4	12
Lintau Buo	11	21	2	18
Lintau Buo Utara	7	50	13	15
Sungayang	6	8	8	5
Sungai Tarab	8	14	13	11
Salimpaung	6	13	6	10
Tanjung Baru	6	10	5	5
<b>Tanah Datar</b>	<b>96</b>	<b>226</b>	<b>100</b>	<b>130</b>

Sumber/Source: Dinas Pariwisata, Pemuda dan Olah Raga Kabupaten Tanah Datar/Office of Tourism, Youth, and Sports

**Tabel**  
**Table** 4.6.3

**Jumlah Benda Cagar Budaya menurut Kecamatan di  
Kabupaten Tanah Datar, 2021-2022**  
**Number of Cultural Heritage Objects by Subdistrict in Tanah  
Datar Regency, 2021-2022**

Kecamatan Subdistrict	2021	2022
(1)	(2)	(3)
X Koto	7	7
Batipuh	4	4
Batipuah Selatan	1	1
Pariangan	4	4
Rambatan	4	4
Lima Kaum	20	20
Tanjung Emas	12	12
Padang Ganting	2	2
Lintau Buo	2	2
Lintau Buo Utara	2	2
Sungayang	2	2
Sungai Tarab	7	7
Salimpaung	8	8
Tanjuang Baru	2	2
<b>Tanah Datar</b>	<b>77</b>	<b>77</b>

Sumber/Source: Balai Pelestarian Cagar Budaya



<https://tanahdatarkab.bps.go.id>

## Produksi Kabupaten Tanah Datar 2022



Padi

305 334,90 ton

Cabai

215 172 kuintal



Jagung

25 014,30 ton

Jahe

526 674 kg



Pisang

154 455 kuintal



**PENJELASAN TEKNIS**

1. **Lahan sawah** adalah lahan pertanian yang berpetak-petak dan dibatasi oleh pematang (galengan), saluran untuk menahan/ menyalurkan air, yang biasanya ditanami padi sawah tanpa memandang dari mana diperoleh atau status lahan tersebut. Lahan yang dimaksud termasuk lahan yang terdaftar di Pajak Bumi Bangunan, luran Pembangunan Daerah, lahan bengkok, lahan serobotan, lahan rawa yang ditanami padi dan lahan bekas tanaman tahunan yang telah dijadikan sawah, baik yang ditanami padi, palawija atau tanaman semusim lainnya.
2. **Tegal/Kebun** adalah lahan pertanian bukan sawah (lahan kering) yang ditanami tanaman semusim atau tahunan dan terpisah dengan halaman sekitar rumah serta penggunaannya tidak berpindah-pindah.
3. **Ladang/Huma** adalah lahan pertanian bukan sawah (lahan kering) yang biasanya ditanami tanaman semusim dan penggunaannya hanya semusim atau dua musim, kemudian akan ditinggalkan bila sudah tidak subur lagi (berpindah-pindah), Kemungkinan lahan ini beberapa tahun kemudian akan dikerjakan kembali jika sudah subur.

**TECHNICAL NOTES**

1. **Wetland** is agricultural land that separated by small dykes to resist water, where the main crop is usually wetland paddy without considering where it is got from or the status of the land, It includes the land that is registered at land income tax office, regional development contribution, 'bengkok' land, illegal ownership, swamps for rice cultivation, and annual crop land mark that has been used as rice field, which are both planted with paddy, secondary crops or the other seasonal crops.
2. **Dry field/Garden** is an dryland (unirrigated land) which is planted with seasonal or annual crops and separately from the yard around the house without shifting.
3. **Unirrigated agricultural field /Shifting cultivation land** is dryland (unirrigated land) that usually is cultivated for seasonal crops and utilized only for one or two seasons, then it will be left when it is not fertile (shifting), Maybe, this land will be used again in a few years if it has been fertile

- 4. Lahan yang sementara tidak diusahakan** adalah lahan yang biasanya diusahakan tetapi untuk sementara (lebih dari 1 (satu) tahun tetapi kurang dari atau sama dengan 2 (dua) tahun) tidak diusahakan, termasuk lahan sawah yang tidak diusahakan selama lebih dari 2 (dua) tahun.
- 5. Data pokok tanaman pangan yang dikumpulkan** adalah luas panen dan produktivitas (hasil per hektar). Produksi tanaman pangan merupakan hasil perkalian antara luas panen dengan produktivitas. Pengumpulan data luas panen dilakukan setiap bulan dengan pendekatan area kecamatan di seluruh wilayah Indonesia. Pengumpulan data produktivitas dilakukan melalui pengukuran langsung pada plot ubinan berukuran 2½ m x 2½ m. Pengumpulan data produktivitas dilakukan setiap subround (empat bulanan) pada waktu panen petani
- 6. Data produksi padi dan palawija yang disajikan** adalah dalam kualitas: gabah kering giling (padi), pipilan kering (jagung), biji kering (kedelai dan kacang tanah), dan umbi basah (ubi kayu dan ubi jalar).
- 7. Tanaman sayuran dan buah-buahan semusim.**  
**Tanaman sayuran semusim**
- 4. Temporarily unused land** is land that is regularly used but temporarily (more than a year but less or equal than two years) is unused, it includes wetland that is not cultivated more than two years.
- 5. The main food crops data collected consists** of harvested area and productivity (yield per hectare). Food crops production is generated by harvested area multiplied by productivity, The harvested area data is collected every month using sub district area approach in all sub district in Indonesia. The productivity data collection is conducted by a direct measurement in 2½m x 2½m crop cutting plot. The productivity measurement is conducted in every subround (four monthly) at the time when farmers are harvesting their crops.
- 6. Production of paddy and secondary crops data** are presented in the form of: dry unhusked rice (paddy), dry loose maize (maize), dry shells crops (soybeans and peanuts), and fresh roots (cassava and sweet potatoes)
- 7. Seasonal vegetable and fruit plants.**  
**Seasonal vegetable plants are**

adalah tanaman sumber vitamin, garam mineral dan lain-lain yang dikonsumsi dari bagian tanaman yang berupa daun, bunga, buah, dan umbinya, yang berumur kurang dari satu tahun. Tanaman buah-buahan semusim adalah tanaman sumber vitamin, garam mineral, dan lain-lain yang dikonsumsi dari bagian tanaman yang berupa buah, berumur kurang dari satu tahun, tidak berbentuk pohon/rumpun tetapi menjalar dan berbatang lunak. Tanaman buah-buahan dan sayuran tahunan Tanaman

*plants which are the sources of vitamin, mineral salt, etc, consumed from the part of the plant in the form of leaf, flower, fruit, and root with the age of less than one year. Seasonal fruit plants are plants which are the sources of vitamin, mineral salt, etc, consumed from the part of the plant in the form of fruits, These plants are creeps with the age of less than one year.*

**8. Tanaman buah-buahan dan sayuran tahunan** Tanaman buah-buahan tahunan adalah tanaman sumber vitamin, garam mineral, dan lain-lain yang dikonsumsi dari bagian tanaman yang berupa buah dan merupakan tanaman tahunan. **Tanaman sayuran tahunan** adalah tanaman sumber vitamin, garam mineral, dan lain-lain yang dikonsumsi dari bagian tanaman yang berupa daun dan atau buah yang berumur lebih dari satu tahun.

**8. Annual fruit and vegetable plants** *Annual fruit plants are plants which are the sources of vitamin, contained mineral salt, etc, consumed from the part of plant in the form of fruit and more than one year of age. Annual vegetable plants are plants which are the sources of vitamin, contained mineral salt, etc, consumed from the part of the plant in the form of vegetable and more than one year of age.*

**9. Tanaman biofarmaka** adalah tanaman yang bermanfaat untuk obat-obatan, kosmetik, dan kesehatan yang dikonsumsi atau digunakan dari bagian-bagian tanaman seperti daun, batang, buah, umbi (rimpang) ataupun

**9. Medicinal plants** *are plants which are useful for medicine, It is consumed from part of the plant such as leaf, flower, fruit, tuber, and root.*

akar.

- 10. Tanaman hias** adalah tanaman yang mempunyai nilai keindahan baik bentuk, warna daun, tajuk maupun bunganya, sering digunakan untuk penghias pekarangan dan lain sebagainya.
- 10. Ornamental plants** are plants which have a beauty value, either in shape, colour of leaf or crown of flower, and they are often used as a yard decorator.
- 11. Luas panen tanaman hortikultura** adalah luas tanaman sayuran, buah-buahan, biofarmaka, dan tanaman hias yang diambil hasilnya/dipanen pada periode pelaporan.
- 11. Harvested area of horticulture** is area which vegetable, fruit, medicinal and ornamental plant of crop harvested during the period of report.
- 12. Luas panen untuk tanaman sayuran** adalah luas tanaman yang dipanen sekaligus/habis/dibongkar dan luas tanaman yang dipanen berkali-kali (lebih dari satu kali)/belum habis. Tanaman yang dipanen sekaligus/ habis/dibongkar adalah tanaman yang sehabis panen langsung dibongkar/dicabut, terdiri dari bawang merah, bawang putih, bawang daun, kentang, kol/kubis, kembang kol, petsai/sawi, wortel, lobak, dan kacang merah. Tanaman yang dipanen berkali-kali (lebih dari satu kali)/belum habis adalah tanaman yang pemanenannya lebih dari satu kali dan biasanya dibongkar apabila panen terakhir sudah tidak memadai lagi, terdiri dari: kacang panjang, cabe besar, cabe rawit, jamur, tomat, terung, buncis, ketimun, labu siam, kangkung,
- 12. Harvested area of vegetables** is area of entirely plant harvested/ demolished and plant harvested several times/undemolished. Entirely plants harvested/ demolished are plants usually harvested once and demolished to be substituted by other plants, consisting of: shallots, garlic, leeks, potato, cabbage, cauli flower, mustard green, carrots, chinese radish, and red kidney beans. Plants harvested several times/ undemolished are plants usually harvested more than once and demolished in the case that the last harvest was economically not profitable, They consist of : yard long beans, chili, small chili, mushroom, tomatoes, egg plant, frech beans, cucumber, pumpkin/ chajota, swamp cabbage, spinach, melon, watermelon, and blewah.

bayam, melon, semangka, dan blewah.

- 13. Produksi hortikultura** adalah hasil menurut bentuk produk dari setiap tanaman sayuran, buah-buahan, biofarmaka dan tanaman hias yang diambil berdasarkan luas yang dipanen/tanaman yang menghasilkan pada bulan/triwulan laporan.
- 13. Horticulture production** is the standard production quantity form of vegetable, fruit, medicinal and ornamental plant based on harvested area/the number of production plants reported monthly/quarterly.
- 14.** Data perkebunan besar dikumpulkan oleh BPS setiap bulan secara lengkap (sensus bulanan) dengan sistem surat pos. Khusus untuk tanaman kelapa, cengkeh, dan kapok, datanya diperoleh dari Direktorat Jenderal Perkebunan, Data perkebunan rakyat juga diperoleh dari Direktorat Jenderal Perkebunan.
- 14.** Data on estates are collected by the BPS every month on complete basis through a mailing system. Data on coconut, clove, and kapok, as well as on smallholder plantation, are acquired from the Directorate General of Estates
- 15. Penghitungan luas tanaman perkebunan besar** adalah pada keadaan akhir tahun dan tidak termasuk yang luasnya kurang dari 5 hektar.
- 15. Planted areas of estates** refer to condition at the end of the year, and exclude areas less than 5 hectares.
- 16. Bentuk produksi perkebunan** adalah; karet kering (karet), daun kering (teh dan tembakau), biji kering (kopi dan coklat), kulit kering (kayu manis dan kina), serat kering (rami), bunga kering (cengkeh), refined sugar (tebu dari perkebunan besar), gula mangkok (tebu dari perkebunan rakyat), ekivalen kopra (kopra), biji dan bunga (pala) serta minyak
- 16. Production of estates crops** are follows: dry rubber (rubber); dry leaves (tea and tobacco); dry beans (coffee and cocoa); dry bark (cassia vera and cinchona); dry fibre (rosella); dry flowers/buds (cloves); refined sugar (sugar cane from estate); cup sugar (sugar cane from smallholders); copra (copra); seeds and buds (nutmeg); and leaf oil (citronella).



daun (sereh).

17. Persediaan akhir tahun produksi perkebunan besar bukan merupakan cadangan penyangga (*buffer stock*).
17. *The production availability of estates at the end of year is not the buffer stock.*
- 18. Data Statistik Kehutanan** sebagian besar merupakan data sekunder yang bersumber dari Kementerian Kehutanan.
- 18. Most of forestry statistics** are secondary data obtained from the Ministry of Forestry.
- 19. Kawasan hutan** adalah wilayah tertentu yang berupa hutan, yang ditunjuk dan atau ditetapkan oleh pemerintah untuk dipertahankan keberadaannya sebagai hutan tetap. Hal ini untuk menjamin kepastian hukum mengenai status kawasan hutan, letak batas dan luas suatu wilayah tertentu yang sudah ditunjuk menjadi kawasan hutan tetap.
- 19. Forest Area** is a specific territory of forest ecosystem determined and or decided by the government as a permanent forest. Such decision is important to maintain the size of forest area and to ensure its legitimation and boundary demarcation of permanent forest
- 20. Kawasan hutan Indonesia** ditetapkan oleh Menteri Kehutanan dalam bentuk Surat Keputusan Menteri Kehutanan tentang Penunjukan Kawasan Hutan dan Perairan Provinsi. Penunjukan Kawasan Hutan ini disusun berdasarkan hasil pemaduserasian antara Rencana Tata Ruang Wilayah Provinsi (RTRWP) dengan Tata Guna Hutan Kesepakatan (TGHK).
- 20. Indonesian forest area** is determined by the Minister of Forestry in the format of Ministerial Decree on the Designation of Provincial Forest Area and Inland Water. Coastal and Marine Ecosystem, The designation of Forest Area is formulated based on integrated and harmonized of Provincial Spatial Planning (RTRWP) and Forest Land Use by Concensus (TGHK).
- 21. Penunjukan kawasan hutan** mencakup pula kawasan perairan yang menjadi bagian dari
- 21. The designation of forest area** in some cases also cover inland water, coastal and marine ecosystem that

Kawasan Suaka Alam (KSA) dan Kawasan Pelestarian Alam (KPA).

*may become part of Sanctuary Reserve Area (KSA) and Nature Conservation Area (KPA).*

**22. Kawasan Suaka Alam (KSA)** adalah kawasan dengan ciri khas tertentu, baik di darat maupun di perairan yang mempunyai fungsi pokok sebagai kawasan pengawetan keanekaragaman tumbuhan dan satwa serta ekosistemnya, yang juga berfungsi sebagai wilayah sistem penyangga kehidupan

**22. A Sanctuary Reserve Area** is a specific terrestrial or aquatic area having specific criteria for preserving biodiversity plant and animal as well as ecosystem, which also serve as life support system

**23. Kawasan Pelestarian Alam (KPA)** adalah kawasan dengan ciri khas tertentu, baik di darat maupun di perairan yang mempunyai fungsi pokok perlindungan sistem penyangga kehidupan, pengawetan keanekaragaman jenis tumbuhan dan satwa, serta pemanfaatan secara lestari sumber daya alam hayati dan ekosistemnya.

**23. A Nature Conservation area** is a specific terrestrial or aquatic area whose main function is to serve life support system and preserve diversity of plant and animal species, as well as to provide a sustainable utilization of living resources and their ecosystems

24. Berdasarkan Undang-Undang No. 41 Tahun 1999 tentang Kehutanan, kawasan hutan dibagi ke dalam kelompok Hutan Konservasi, Hutan Lindung, dan Hutan Produksi

24. *In accordance to the Act on Forestry No. 41/1999, forest area is categorized as Conservation Forest, Protection Forest and Production Forest.*

**25. Hutan Konservasi** adalah kawasan hutan dengan ciri khas tertentu, yang mempunyai fungsi pokok pengawetan keanekaragaman tumbuhan dan satwa serta ekosistemnya.

**25. Conservation Forest** is a forest area having specific characteristic established for the purposes of conservation of animal and plant species as well as their ecosystem.

- 26. Hutan Lindung** adalah kawasan hutan yang mempunyai fungsi pokok sebagai perlindungan sistem penyangga kehidupan untuk mengatur tata air, mencegah banjir, mengendalikan erosi, mencegah intrusi air laut, dan memelihara kesuburan tanah.
- 26. Protection Forest** is a forest area designated to serve life support system, maintain hydrological system, prevent of flood, erosion control, seawater intrusion, and maintain soil fertility.
- 27. Hutan Produksi** adalah kawasan hutan yang mempunyai fungsi pokok memproduksi hasil hutan, Hutan produksi terdiri dari Hutan Produksi Tetap (HP), Hutan Produksi Terbatas (HPT), dan Hutan Produksi yang dapat dikonversi
- 27. Production Forest** is a forest area designated mainly to promote sustainable forest production, Production forest is classified as permanent production forest, limited production forest, and convertible production forest
- 28. Hutan Konservasi** terdiri dari: Kawasan suaka alam berupa Cagar Alam (CA) dan Suaka Margasatwa (SM); kawasan pelestarian alam berupa Taman Nasional (TN), Taman Hutan Raya (THR), dan Taman Wisata Alam (TWA); Taman Buru (TB), Taman Buru adalah kawasan hutan yang ditetapkan sebagai tempat wisata berburu.
- 28. Conservation Forest** is divided into: Sanctuary Reserve area consists of Strict Nature Reserve and Wildlife Sanctuary, Nature conservation area consists of National Park (TN), Grand Forest Park (THR), and Nature Recreation Park (TWA); Game Hunting Park (TB) Game Hunting Park is forest area devoted for game hunting recreation.
- 29. Penetapan lahan kritis** mengacu pada lahan yang telah sangat rusak karena kehilangan penutupan vegetasinya, sehingga kehilangan atau berkurang fungsinya sebagai penahan air, pengendali erosi, siklus hara, pengatur iklim mikro, dan retensi karbon. Berdasarkan kondisi
- 29. Critical land** refers to a piece of land severely damaged due to lost of its vegetation cover so that its functions as water retention, erosion control, nutrient cycling, micro climate regulator and carbon retention are completely depleted. Based upon its vegetation condition, the land could be

vegetasinya, kondisi lahan dapat diklasifikasikan sebagai: sangat kritis, kritis, agak kritis, potensial kritis, dan kondisi normal.

*classified as : very critical, critical, slight critical, potential critical, and normal condition.*

**30. Reboisasi atau rehabilitasi hutan** bertujuan untuk menghutankan kembali kawasan hutan yang kritis di wilayah Daerah Aliran Sungai (DAS) yang dilaksanakan bersama masyarakat secara partisipatif.

**30. Reforestation or forest rehabilitation** is intended to rehabilitate the critical land inside forest area or watershed to improve their ecological and hydrological functions, The activities were conducted with active participation of local communities who live nearby the target area.

**31. Pemanfaatan hasil hutan kayu** adalah segala bentuk usaha yang memanfaatkan dan mengusahakan hasil hutan kayu dengan tidak merusak lingkungan dan tidak mengurangi fungsi pokok hutan. Kegiatan ini hanya dapat dilaksanakan pada areal hutan yang memiliki potensi untuk dilakukan kegiatan pemanfaatan hasil hutan kayu dan dapat dilaksanakan setelah diperoleh izin usaha.

**31. Commercial utilization of timber as forest product** is activities to utilize timber without destructing the environment and undermining the main functions of the forest area. Those activities could only be executed in forest area with high commercial timber value with license.

**32. Izin Usaha Pemanfaatan Hasil Hutan Kayu (IUPHHK) pada hutan alam** adalah izin untuk memanfaatkan hutan produksi yang kegiatannya terdiri dari pemanenan atau penebangan, penanaman, pemeliharaan, pengamanan, pengolahan, dan pemasaran hasil hutan kayu, IUPHHK dapat diberikan kepada perorangan, koperasi, badan

**32. The license to commercially utilize timber in natural forest** is license to utilize production forest for which the activities consist of harvesting or felling, planting, tending, protecting, processing, and marketing, The license could be granted to individuals, cooperatives, private companies, state-owned enterprises/local government-owned enterprises

usaha swasta, dan BUMN/BUMD.

- 33. Produksi hasil hutan utama yang dihasilkan dari hutan** adalah kayu bulat. Produksi kayu bulat ini dihasilkan dari hutan alam melalui kegiatan perusahaan Hak Pengusahaan Hutan (HPH/IUPHHK), kegiatan ijin pemanfaatan kayu (IPK) dalam rangka pembukaan wilayah hutan, pembangunan Hutan Tanaman Industri (HTI), serta kegiatan hutan rakyat.
- 33. *The main product of commercial forest operation*** is log. The log is harvested from various sources such as natural forest granted to concessionaires (IUPHHK/HPH), land clearing activities (IPK), industrial forest plantation (HTI) and community forest.
- 34. Kayu Gergajian** merupakan kayu hasil konversi kayu bulat dengan menggunakan mesin gergaji, mempunyai bentuk yang teratur dengan sisi-sisi sejajar dan sudut-sudutnya siku dengan ketebalan tidak lebih dari 6 cm dan kadar air tidak lebih dari 18 persen. Kayu gergajian yang diolah langsung dari kayu bulat, wajib didukung dengan dokumen yang sah.
- 34. *Sawn Timber Constitutes a sawmill product*** derived from logs as raw material. The product is characterized with regular forms having parallel sides at right angle to each other, thickness not more than 6 cm and moisture content not to exceed 18 percent. Sawn timber produced directly from logs must be certified by a legal document.
- 35. Kayu Lapis** adalah panel kayu yang tersusun dari lapisan veneer dibagian luarnya, sedangkan dibagian intinya (core) bisa berupa veneer atau material lain, diikat dengan lem kemudian di-press (ditekan) sedemikian rupa sehingga menjadi panel yang kuat. Termasuk dalam artian ini adalah kayu lapis yang dilapisi lagi dengan material lain.
- 35. *Plywood*** is wood panel consisting of layers pressed together in between veneers; the core may be veneer or some other material, bound together with glue and pressed tightly together to make a strong panel. Included to this definition is plywood covered with other materials,

- 36. Data populasi ternak** bersumber dari Direktorat Jenderal Peternakan dan Kesehatan Hewan Kementerian Pertanian, sedangkan jumlah pemotongan ternak merupakan hasil Survei Laporan Pemotongan Ternak, Pengumpulan data pemotongan ternak dilakukan secara lengkap setiap triwulan di seluruh Rumah Potong Hewan (RPH) dan Tempat Pemotongan Hewan (TPH) yang ada di Indonesia.
- 36. Data of domestic livestock population** are obtain from the Directorate General of Livestock and Animal Health Service, while data on the number of animals slaughtered are based on the quarterly survey conducted by BPS, This survey is a complete enumeration on all slaughterhouses and abattoirs in Indonesia.
- 37. Data statistik perikanan** merupakan data sekunder yang bersumber dari Direktorat Jenderal Perikanan Tangkap dan Direktorat Jenderal Budidaya, Statistik perikanan dibedakan atas data Perikanan Tangkap dan Perikanan Budidaya. Perikanan Tangkap diklasifikasikan atas penangkapan ikan di laut dan penangkapan ikan di perairan umum. Perikanan Budidaya diklasifikasikan atas jenis budidaya yaitu budidaya laut, tambak, kolam, karamba, jaring apung, dan sawah.
- 37. Fishery Statistics** are secondary data obtained from the Directorate General of Capture Fisheries and Directorate General of Aquaculture, Fishery statistics are categorized into capture fisheries and aquaculture. Capture fisheries are further classified into marine capture fisheries and inland open water capture fisheries. Aquaculture are further classified into several types of culture: marine culture, brackish water pond, fresh water pond, cage, floating net, and fish breeding in paddy fields.
- 38. Rumah Tangga Perikanan Tangkap** adalah rumah tangga yang melakukan kegiatan penangkapan ikan/binatang air lainnya/tanaman air dengan tujuan sebagian/seluruh hasilnya untuk dijual.
- 38. A capture fishery household** is a household conducting activities in catching fishes/other aquatic animals/aquatic plants, for which the products are wholly or partly to be sold.
- 39. Rumah Tangga Perikanan**
- 39. An aquaculture fishery**

**Budidaya** adalah rumah tangga yang melakukan kegiatan budidaya ikan/binatang air lainnya/tanaman air dengan tujuan sebagian/seluruh hasilnya untuk dijual.

**household** is a household conducting activities in culturing fishes/other aquatic animals/aquatic plants, for which the products are wholly or partly to be sold, different types of parameters.

<https://tanahdatarkab.bps.go.id>

**ULASAN****DESCRIPTION****Produksi Sayuran**

Beberapa kecamatan di Tanah Datar cukup potensial untuk pengembangan produksi tanaman hortikultura sayuran. Hal ini didukung oleh potensi lahan yang cukup memadai serta kesesuaian agroklimat.

Kecamatan X Koto merupakan sentra produksi sayuran seperti bawang merah dengan produksi sebesar 3.965 ton, bawang daun sebesar 34.272 ton, cabai merah 13.641 ton, kubis 11.798 ton, sawi/petsai 36911 ton, terung 31.709 ton dan wortel 8.262 ton.

**Produksi Buah-Buahan**

Produksi buah-buahan di Kabupaten Tanah Datar pada tahun 2022 di dominasi oleh alpokat, durian, dan pisang. Produksi paling banyak untuk Durian yaitu sebesar 22.797,5 ton, pisang dengan produksi 15.445,5 ton. Alpokat produksi terbesar 10.541,7 ton. Adapun buah-buahan lainnya di produksi di beberapa kecamatan di Kabupaten Tanah Datar dalam jumlah produksi masih rendah.

**Produksi Tanaman Pangan**

Data dari Dinas Pertanian, Perkebunan, dan Kehutanan Kabupaten Tanah Datar, produksi padi pada tahun 2022 tercatat sebanyak 305.334,90 ton. Luas panen pada tahun 2022 adalah 53.055,59

**Vegetable Production**

*Tanah Datar Regency has the potential for rice, secondary food crops and vegetable production due to its climate and availability of land. However, vegetable has not been grown in all area of the regency.*

*XKoto District is a center for vegetable production such as shallots with a production of 3,965 tons, leeks of 34,272 tons, red chili peppers 13,641 tons, cabbage 11,798 tons, mustard / Chinese cabbage 36,911 tons, eggplant 31,709 tons and carrots 8,262 tons.*

**Fruits Production**

*Fruit production in the Tanah Datar Regency in 2022 was dominated by avocados, durians, and bananas. The most production for durians is 22,797.5 tons. banana with a production of 15,445.5 tons. The largest production of avocados is 10,541.7 tons. Other fruits are produced in several sub-districts in Tanah Datar District, where production is still low.*

**Food Crops Production**

*Office of Agriculture, Estate Crops, and Forestry's of Tanah Datar Regency, paddy production in 2022 was recorded at 305,334.90 tons. The harvested area in 2022 is 53,055.59 Ha. In 2022 corn production reached 25,014.30*



Ha. Pada tahun 2022 produksi jagung mencapai 25.014,30 ton. Produksi ubi kayu pada tahun 2022 tercatat sebanyak 16.125,90 dan produksi ubi jalar tercatat sebanyak 45.461 ton.

### **Produksi Perikanan**

Luas area perikanan air tawar tahun 2022 mencapai 10.002,7 Ha mampu memproduksi ikan sebanyak 10.062.260 ton yang terdiri atas berbagai macam jenis ikan. Jika dilihat dari jenis ikan, produksi perikanan air tawar di Kabupaten Tanah Datar pada tahun 2022 terbanyak adalah jenis ikan Nila yang mencapai 4.756.900 ton. Kemudian produksi ikan Mas tercatat sebanyak 3.315.400 ton. Komposisi ini sama dengan tahun-tahun sebelumnya, dimana jumlah produksi terbanyak adalah ikan Nila kemudian disusul ikan Mas. Sub sektor perikanan terutama perikanan darat di Kabupaten Tanah Datar masih memberikan harapan yang cukup baik dan dapat dijadikan salah satu mata pencarian masyarakat karena jika dilihat dari perkembangan harga ikan cenderung menunjukkan perkembangan yang cukup baik.

*tons. Cassava production in 2022 was recorded at 16,125.90 tons and sweet potato production was recorded at 45,461 tons.*

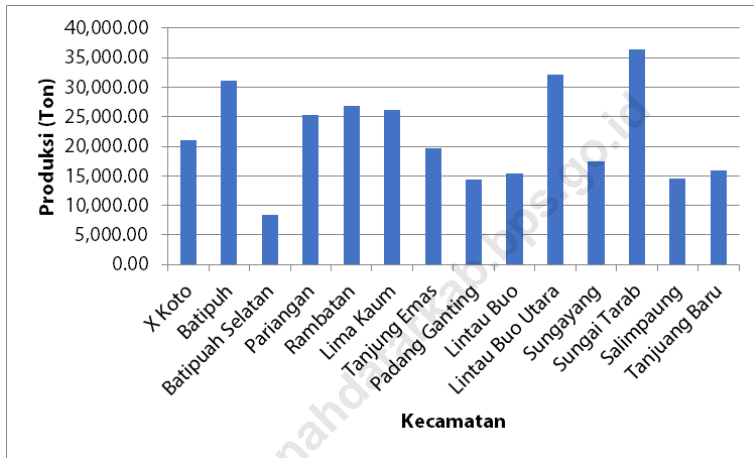
### **Fish-Farming Production**

*The area of freshwater fisheries in 2022 reached 10,002.7 hectares capable of producing 10.062.260 tons of fish consisting of various types of fish. When viewed from the type of fish, the production of freshwater fisheries in Tanah Datar Regency in 2022 is the most species of Tilapia which reached 4,756,900 tons. Then goldfish production was recorded at 3,315,400 tons. This composition is the same as in previous years, where the highest amount of production was tilapia and then the goldfish. The fisheries sub-sector, especially inland fisheries in Tanah Datar Regency, still provides reasonably good expectations and can be used as one of the livelihoods of the people because when viewed from the development of fish prices tend to show a fairly good development.*

<https://tanahdatarkab.bps.go.id>

**Gambar** 5.1  
**Figures**

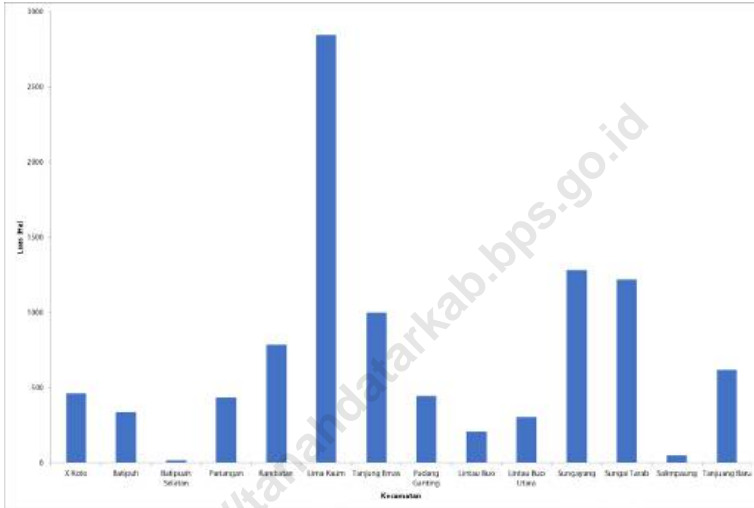
**Produksi Padi Menurut Kecamatan di Kabupaten Tanah Datar (ton), 2022**  
**Production of Paddy by Subdistrict in Tanah Datar Regency (ton), 2022**



Sumber/Source: BPS, Statistik Pertanian Hortikultura SPH-SBS/BPS-Statistics Indonesia, Agricultural Statistic for Horticulture SPH-SBS

**Gambar** 5.2  
**Figures**

**Luas Perikanan Air Tawar Menurut Kecamatan di Kabupaten Tanah Datar, 2022**  
*Area of Inland fish Farming by Subdistrict in Tanah Datar Regency, 2022*



Sumber/Source: BPS, Statistik Pertanian Hortikultura SPH-SBS/BPS-Statistics Indonesia, Agricultural Statistic for Horticulture SPH-SBS

**5.1 HORTIKULTURA  
HORTICULTURE**

**Tabel 5.1.1 Luas Panen Tanaman Sayuran Menurut Kecamatan dan Jenis Tanaman di Kabupaten Tanah Datar (ha), 2021 dan 2022\***  
*Harvested Area of Vegetables by Subdistrict and Kind of Plant in Tanah Datar Regency (ha), 2021 and 2022\**

Kecamatan Subdistrict	Bawang Merah Shallot		Cabai Besar/TW/Teropong Chili/Big Chili	
	2021	2022*	2021	2022*
(1)	(2)	(3)	(4)	(5)
X Koto	146	242	-	-
Batipuh	33	24	-	-
Batipuah Selatan	3	9	-	-
Pariangan	38	39	-	-
Rambatan	-	-	-	-
Lima Kaum	5	4	-	-
Tanjung Emas	0	2	-	-
Padang Ganting	-	-	-	-
Lintau Buo	4	5	-	-
Lintau Buo Utara	34	70	-	-
Sungayang	15	13	-	-
Sungai Tarab	59	87	-	-
Salimpaung	7	21	-	-
Tanjung Baru	45	51	-	-
<b>Tanah Datar</b>	<b>389</b>	<b>567</b>	<b>-</b>	<b>-</b>

Lanjutan Tabel/*Continued Table* 5.1.1

Kecamatan Subdistrict	Cabai Keriting <i>Curly Chili</i>		Cabai Rawit <i>Chili/Cayenne Pepper</i>	
	2021	2022 <sup>x</sup>	2021	2022 <sup>x</sup>
(1)	(6)	(7)	(8)	(9)
X Koto	121 371	136 405	99	155
Batipuh	7 770	6 340	24	26
Batipuah Selatan	58	12	3	6
Pariangan	2 520	2 230	13	14
Rambatan	182	63	-	-
Lima Kaum	1 332	1 085	-	-
Tanung Emas	428	422	11	14
Padang Ganting	90	330	6	3
Lintau Buo	1 178	960	15	11
Lintau Buo Utara	5 280	4 284	39	33
Sungayang	283	279	15	16
Sungai Tarab	6 760	5 850	72	65
Salimpaung	53 838	50 943	120	120
Tanjung Baru	5 560	5 970	-	-
<b>Tanah Datar</b>	<b>206 650</b>	<b>215 172</b>	<b>417</b>	<b>462</b>

Lanjutan Tabel/*Continued Table 5.1.1*

Kecamatan Subdistrict	Kentang Potato		Kubis Cabbage		Tomat Tomato	
	2021	2022 <sup>x</sup>	2021	2022 <sup>x</sup>	2021	2022 <sup>x</sup>
(1)	(10)	(11)	(12)	(13)	(14)	(15)
X Koto	-	-	667	492	632	649
Batipuh	-	-	21	13	13	13
Batipuah Selatan	-	-	-	-	-	-
Pariangan	-	-	-	-	7	3
Rambatan	-	-	-	-	-	-
Lima Kaum	-	-	-	-	-	-
Tanung Emas	-	-	-	-	-	-
Padang Ganting	-	-	-	-	-	-
Lintau Buo	-	-	-	-	-	-
Lintau Buo Utara	-	-	-	-	76	70
Sungayang	-	-	13	12	27	27
Sungai Tarab	-	-	-	-	36	47
Salimpaung	-	-	301	90	459	437
Tanjung Baru	-	-	46	54	45	51
<b>Tanah Datar</b>	-	-	<b>1 048</b>	<b>661</b>	<b>1 295</b>	<b>1 297</b>

Lanjutan Tabel/Continued Table 5.1.1

Kecamatan Subdistrict	Bawang Putih Garlic		Bawang Daun Scallion		Ketimun Cucumber	
	2021	2022 <sup>x</sup>	2021	2022 <sup>x</sup>	2021	2022 <sup>x</sup>
(1)	(16)	(17)	(18)	(19)	(20)	(21)
X Koto	-	-	2 351	2 793	-	-
Batipuh	-	-	24	24	-	-
Batipuah Selatan	-	-	-	-	-	-
Pariangan	-	-	47	37	-	-
Rambatan	-	-	-	-	8	3
Lima Kaum	-	-	3	3	-	-
Tanung Emas	-	-	-	-	1	7
Padang Ganting	-	-	-	-	-	-
Lintau Buo	-	-	-	-	-	-
Lintau Buo Utara	-	-	-	-	-	-
Sungayang	-	-	-	-	33	26
Sungai Tarab	5	3	28	39	22	39
Salimpaung	-	-	154	29	33	32
Tanjung Baru	4	2	44	52	-	-
<b>Tanah Datar</b>	<b>9</b>	<b>5</b>	<b>2 651</b>	<b>2 977</b>	<b>97</b>	<b>107</b>

Sumber/Source: BPS, Statistik Pertanian Hortikultura SPH-SBS/BPS-Statistics Indonesia, Agricultural Statistic for Horticulture SPH-SBS



**Tabel 5.1.2** **Produksi Tanaman Sayuran Menurut Kecamatan dan Jenis Tanaman di Kabupaten Tanah Datar (kuintal), 2021 dan 2022\***  
**Production of Vegetables by Subdistrict and Kind of Plant in Tanah Datar Regency (quintal), 2021 and 2022\***

Kecamatan Subdistrict	Bawang Merah Shallot		Cabai Besar/TW/Teropong Chili/Big Chili	
	2021	2022*	2021	2022*
(1)	(2)	(3)	(4)	(5)
X Koto	17 614	39 650	-	-
Batipuh	2 600	2 700	-	-
Batipuah Selatan	87	27	-	-
Pariangan	4 920	3 100	-	-
Rambatan	-	-	-	-
Lima Kaum	355	290	-	-
Tanung Emas	20	123	-	-
Padang Ganting	-	-	-	-
Lintau Buo	240	300	-	-
Lintau Buo Utara	2 136	4 260	-	-
Sungayang	46	26	-	-
Sungai Tarab	4 720	6 960	-	-
Salimpaung	595	1 596	-	-
Tanjung Baru	4 680	5 100	-	-
<b>Tanah Datar</b>	<b>38 013</b>	<b>64 131</b>	<b>-</b>	<b>-</b>

Lanjutan Tabel/Continued Table 5.1.2

Kecamatan Subdistrict	Cabai Keriting Curly Chili		Cabai Rawit Chili/Cayenne Pepper	
	2021	2022*	2021	2022*
(1)	(6)	(7)	(8)	(9)
X Koto	121 371	136 405	2 923	4 864
Batipuh	7 770	6 340	486	1 350
Batipuah Selatan	58	12	82	124
Pariangan	2 520	2 230	740	695
Rambatan	182	63	-	-
Lima Kaum	1 332	1 085	-	-
Tanung Emas	428	422	202	369
Padang Ganting	90	330	1 190	840
Lintau Buo	1 178	960	918	601
Lintau Buo Utara	5 280	4 284	356	1 536
Sungayang	283	279	309	280
Sungai Tarab	6 760	5 850	3 160	3 040
Salimpaung	53 838	50 943	11 317	11 827
Tanjung Baru	5 560	5 970	-	-
<b>Tanah Datar</b>	<b>206 650</b>	<b>215 172</b>	<b>21 683</b>	<b>25 526</b>

Lanjutan Tabel/Continued Table 5.1.2

Kecamatan Subdistrict	Kentang Potato		Kubis Cabbage		Tomat Tomato	
	2021	2022 <sup>x</sup>	2021	2022 <sup>x</sup>	2021	2022 <sup>x</sup>
(1)	(10)	(11)	(12)	(13)	(14)	(15)
X Koto	-	-	168 603	117 983	88 901	103 840
Batipuh	-	-	2 520	3 270	720	640
Batipuah Selatan	-	-	-	-	-	-
Pariangan	-	-	-	-	2 230	400
Rambatan	-	-	-	-	-	-
Lima Kaum	-	-	-	-	-	-
Tanung Emas	-	-	-	-	-	-
Padang Ganting	-	-	-	-	-	-
Lintau Buo	-	-	-	-	-	-
Lintau Buo Utara	-	-	-	-	12 403	3 930
Sungayang	-	-	65	60	1 185	1 106
Sungai Tarab	-	-	-	-	7 380	10 440
Salimpaung	-	-	82 235	20 355	93 765	77 187
Tanjung Baru	-	-	14 764	16 200	8 600	8 300
<b>Tanah Datar</b>	-	-	<b>268 187</b>	<b>157 868</b>	<b>215 184</b>	<b>205 843</b>

Lanjutan Tabel/Continued Table 5.1.2

Kecamatan Subdistrict	Bawang Putih Garlic		Bawang Daun Scallion		Ketimun Cucumber	
	2021	2022 <sup>x</sup>	2021	2022 <sup>x</sup>	2021	2022 <sup>x</sup>
(1)	(16)	(17)	(18)	(19)	(20)	(21)
X Koto	-	-	-	342 723	-	-
Batipuh	-	-	-	560	-	-
Batipuah Selatan	-	-	-	-	-	-
Pariangan	-	-	-	3 240	-	-
Rambatan	-	-	-	-	-	608
Lima Kaum	-	-	-	115	-	-
Tanung Emas	-	-	-	-	-	389
Padang Ganting	-	-	-	-	-	-
Lintau Buo	-	-	-	-	-	-
Lintau Buo Utara	-	-	-	-	-	-
Sungayang	-	-	-	-	-	501
Sungai Tarab	135	75	-	3 900	-	6 383
Salimpaung	-	-	-	2 112	-	4 570
Tanjung Baru	144	60	-	5 200	-	-
<b>Tanah Datar</b>	<b>279</b>	<b>135</b>	<b>-</b>	<b>357 850</b>	<b>-</b>	<b>12 451</b>

Sumber/Source: BPS, Statistik Pertanian Hortikultura SPH-SBS/BPS-Statistics Indonesia, Agricultural Statistic for Horticulture SPH-SBS

**Tabel**  
**Table** 5.1.3

**Luas Panen Tanaman Sayuran dan Buah-buahan Semusim Menurut Jenis Tanaman di Kabupaten Tanah Datar (ha), 2019–2022**  
**Harvested Area of Seasonal Vegetables and Fruits by Kind of Plant in Tanah Datar Regency (ha), 2019–2022**

Jenis Tanaman/Kind of Plants	2019	2020	2021	2022*
(1)	(2)	(3)	(4)	(5)
<b>Sayuran/Vegetables:</b>				
Bawang Daun/ <i>Scallion</i>	2 421	2 627	2 651	2 977
Bawang Merah/ <i>Shallots</i>	227	269	389	567
Bawang Putih/ <i>Garlic</i>	23	67	9	5
Bayam/ <i>Spinach</i>	71	65	39	52
Buncis/ <i>String Bean</i>	955	1 079	1 036	1 178
Cabai Besar/ <i>TW/Teropong/Chili/Big Chili</i>	-	-	-	-
Cabai Keriting/ <i>Curly Chili</i>	-	-	2 126	462
Cabai Rawit/ <i>Chili/Cayenne Pepper</i>	328	382	417	-
Jamur Tiram/ <i>Mushrooms</i>	-	-	-	-
Jamur Merang/ <i>Mushrooms</i>	-	-	-	-
Jamur Lainnya/ <i>Mushrooms</i>	-	-	-	-
Kacang Merah/ <i>Red Beans</i>	-	-	-	-
Kacang Panjang/ <i>Long Beans</i>	123	100	65	69
Kangkung/ <i>Water Spinach</i>	65	69	39	54
Kembang Kol/ <i>Cauliflower</i>	780	881	993	975
Kentang/ <i>Potato</i>	31	55	-	-

Lanjutan Tabel/*Continued Table 5.1.3*

Jenis Tanaman/ <i>Kind of Plants</i>	2019	2020	2021	2022*
(1)	(2)	(3)	(4)	(5)
Ketimun/ <i>Cucumber</i>	187	143	97	107
Kubis/ <i>Cabbage</i>	1 205	1 451	1 048	661
Labu Siam/ <i>Chayote</i>	142	181	198	258
Lobak/ <i>Radish</i>	-	-	-	-
Petsai/ <i>Chinese Cabbage/Mustard Green</i>	2 609	2 599	2 269	2 866
Terung/ <i>Eggplant</i>	1 002	1 094	2 085	2 091
Tomat/ <i>Tomato</i>	977	1 084	1 295	1 297
Wortel/ <i>Carrot</i>	367	331	464	544
<b>Buah-buahan/<i>Fruits:</i></b>				
Blewah/ <i>Blewah</i>	-	-	-	-
Melon/ <i>Melon</i>	-	-	-	-
Semangka/ <i>Watermelon</i>	25	25	38	49

Sumber/*Source:* BPS, Statistik Pertanian Hortikultura SPH-SBS/*BPS-Statistics Indonesia, Agricultural Statistic for Horticulture SPH-SBS*

**Tabel**  
**Table** 5.1.4

**Produksi Tanaman Sayuran dan Buah-buahan Semusim Menurut Jenis Tanaman di Kabupaten Tanah Datar (kuintal), 2019–2022**  
**Production of Seasonal Vegetables and Fruits by Kind of Plant in Tanah Datar Regency (quintal), 2019–2022**

Jenis Tanaman/Kind of Plants	2019	2020	2021	2022*
(1)	(2)	(3)	(4)	(5)
<b>Sayuran/Vegetables:</b>				
Bawang Daun/ <i>Scallion</i>	223 294	260 116	274 546	357 850
Bawang Merah/ <i>Shallots</i>	15 584	17 014	38 013	64 131
Bawang Putih/ <i>Garlic</i>	478	5 256	279	135
Bayam/ <i>Spinach</i>	2 268	1 390	788	1 510
Buncis/ <i>String Bean</i>	82 984	181 780	159 033	149 948
Cabai Besar/ <i>TW/Teropong/Chili/Big Chili</i>	-	-	-	-
Cabai Keriting/ <i>Curly Chili</i>	-	-	206 650	215 172
Cabai Rawit/ <i>Chili/Cayenne Pepper</i>	23 083	27 185	21 683	25 526
Jamur Tiram <sup>1</sup> / <i>Mushrooms<sup>1</sup></i>	-	-	29	12
Jamur Merang <sup>1</sup> / <i>Mushrooms<sup>1</sup></i>	-	-	-	-
Jamur Lainnya <sup>1</sup> / <i>Mushrooms<sup>1</sup></i>	-	-	-	-
Kacang Merah/ <i>Red Beans</i>	-	-	-	-
Kacang Panjang/ <i>Long Beans</i>	16 259	9 712	5 682	5 241
Kangkung/ <i>Water Spinach</i>	6 494	3 773	3 241	3 332
Kembang Kol/ <i>Cauliflower</i>	47 306	93 234	103 806	82 065
Kentang/ <i>Potato</i>	3 540	6 068	-	-

Lanjutan Tabel/Continued Table 5.1.4

<b>Jenis Tanaman/Kind of Plants</b>	<b>2019</b>	<b>2020</b>	<b>2021</b>	<b>2022*</b>
(1)	(2)	(3)	(4)	(5)
Ketimun/Cucumber	28 614	14 533	12 018	12 451
Kubis/Cabbage	310 533	386 703	268 187	157 868
Labu Siam/Chayote	95 725	203 333	154 748	144 289
Lobak/Radish	-	-	-	-
Petsai/Chinese Cabbage/Mustard Green	139 433	177 972	242 941	394 809
Terung/Eggplant	119 121	131 935	303 547	357 839
Tomat/Tomato	135 974	177 374	215 184	205 843
Wortel/Carrot	44 988	34 329	60 982	82 973
<b>Buah-buahan/Fruits:</b>				
Blewah/Blewah	-	-	-	-
Melon/Melon	-	-	-	-
Semangka/Watermelon	3 046	5 287	6 338	7 538

Sumber/Source: BPS, Statistik Pertanian Hortikultura SPH-SBS/BPS-Statistics Indonesia, Agricultural Statistic for Horticulture SPH-SBS



**Tabel**  
**Table** 5.1.5

**Luas Panen Tanaman Biofarmaka Menurut Kecamatan dan Jenis Tanaman di Kabupaten Tanah Datar (m<sup>2</sup>), 2021 dan 2022**  
*Harvested Area of Medicinal Plants by Subdistrict and Kind of Plant in Tanah Datar Regency (m<sup>2</sup>), 2021 and 2022*

Kecamatan Subdistrict	Jahe Ginger		Laos/Lengkuas Galanga		Kencur East Indian Galangal	
	2021	2022 <sup>x</sup>	2021	2022 <sup>x</sup>	2021	2022 <sup>x</sup>
(1)	(2)	(3)	(4)	(5)	(6)	(7)
X Koto	470	607	-	-	-	-
Batipuh	16 102	14 102	30	135	210	-
Batipuah Selatan	-	-	-	-	-	-
Pariangan	1 180	1 500	-	-	-	-
Rambatan	25 000	17 225	-	1 409	250	625
Lima Kaum	16 100	-	100	-	-	-
Tanung Emas	5 489	1 154	280	663	-	-
Padang Ganting	13	11	17	6	5	5
Lintau Buo	8 900	7 450	1 750	1 575	725	475
Lintau Buo Utara	29	32	23	22	21	20
Sungayang	5 150	2 375	3 050	1 600	-	-
Sungai Tarab	10 845	8 606	5 722	9 766	-	-
Salimpaung	48 300	105 777	3 521	2 207	-	-
Tanjung Baru	-	-	-	-	-	-
<b>Tanah Datar</b>	<b>137 578</b>	<b>158 839</b>	<b>14 493</b>	<b>17 383</b>	<b>1 211</b>	<b>1 125</b>

Lanjutan Tabel/Continued Table 5.1.5

Kecamatan Subdistrict	Kunyit Turmeric		Kapulaga Java Cardamom		Mengkudu Indian Mulberry	
	2021	2022 <sup>x</sup>	2021	2022 <sup>x</sup>	2021	2022 <sup>x</sup>
(1)	(8)	(9)	(10)	(11)	(12)	(13)
X Koto	209	257	-	-	-	-
Batipuh	115	150	-	-	8	7
Batipuah Selatan	-	-	65 394	62 134	-	-
Pariangan	-	-	-	-	-	-
Rambatan	1 250	4	-	-	-	-
Lima Kaum	100	-	-	-	-	-
Tanung Emas	208	466	2 500	1 702	-	-
Padang Ganting	39	28	466	459	3	3
Lintau Buo	13 250	9 650	17 500	2 500	1 500	1 525
Lintau Buo Utara	28	28	26	27	13	15
Sungayang	2 150	1 925	-	-	-	-
Sungai Tarab	9 112	8 351	3 730	5 018	-	-
Salimpaung	3 691	5 343	5 050	6 747	302	317
Tanjung Baru	-	-	-	-	-	-
<b>Tanah Datar</b>	<b>30 152</b>	<b>26 202</b>	<b>94 666</b>	<b>78 587</b>	<b>1 826</b>	<b>1 867</b>

Sumber/Source: BPS, Statistik Pertanian Hortikultura SPH-TBF/BPS-Statistics Indonesia, Agricultural Statistic for Horticulture SPH-TBF

**Tabel**  
**Table** 5.1.6

**Produksi Tanaman Biofarmaka Menurut Kecamatan dan Jenis Tanaman di Kabupaten Tanah Datar (kg), 2021 dan 2022**

*Production of Medicinal Plants by Subdistrict and Kind of Plant in Tanah Datar Regency (kg), 2021 and 2022*

Kecamatan Subdistrict	Jahe Ginger		Laos/Lengkuas Galanga		Kencur East Indian Galangal	
	2021	2022 <sup>x</sup>	2021	2022 <sup>x</sup>	2021	2022 <sup>x</sup>
(1)	(2)	(3)	(4)	(5)	(6)	(7)
X Koto	1 686	2 420	-	-	-	-
Batipuh	20 818	20 919	225	500	540	-
Batipuah Selatan	-	-	-	-	-	-
Pariangan	2 320	3 300	-	-	-	-
Rambatan	87 500	25 809	-	509	250	250
Lima Kaum	54 850	-	400	-	-	-
Tanung Emas	5 633	5 289	378	3 380	-	-
Padang Ganting	123	73	106	63	15	9
Lintau Buo	26 700	24 350	10 500	9 513	371	567
Lintau Buo Utara	235	181	512	143	141	37
Sungayang	12 300	5 550	7 100	3 490	-	-
Sungai Tarab	55 620	72 734	44 800	89 226	-	-
Salimpaung	428 925	366 049	21 873	11 848	-	-
Tanjung Baru	-	-	-	-	-	-
<b>Tanah Datar</b>	<b>696 710</b>	<b>526 674</b>	<b>85 894</b>	<b>118 672</b>	<b>1 317</b>	<b>863</b>

Lanjutan Tabel/*Continued Table* 5.1.6

Kecamatan Subdistrict	Kunyit Turmeric		Kapulaga Java Cardamom		Mengkudu Indian Mulbery	
	2021	2022 <sup>x</sup>	2021	2022 <sup>x</sup>	2021	2022 <sup>x</sup>
(1)	(8)	(9)	(10)	(11)	(12)	(13)
X Koto	827	1 015	-	-	-	-
Batipuh	590	340	-	-	540	402
Batipuah Selatan	-	-	87 049	80 455	-	-
Pariangan	-	-	-	-	-	-
Rambatan	3 750	2	-	-	-	-
Lima Kaum	200	-	-	-	-	-
Tanung Emas	117	1 169	2 500	1 722	-	-
Padang Ganting	123	97	735	359	57	36
Lintau Buo	30 500	19 650	4 692	875	3 000	13 725
Lintau Buo Utara	207	132	20	49	130	63
Sungayang	4 550	3 155	-	-	-	-
Sungai Tarab	41 920	50 924	6 783	13 170	-	-
Salimpaung	13 868	17 111	5 748	20 480	16 552	16 837
Tanjung Baru	-	-	-	-	-	-
<b>Tanah Datar</b>	<b>96 652</b>	<b>93 595</b>	<b>107 527</b>	<b>117 110</b>	<b>20 279</b>	<b>31 063</b>

Sumber/*Source*: BPS, Statistik Pertanian Hortikultura SPH-TBF/*BPS-Statistics Indonesia, Agricultural Statistic for Horticulture SPH-TBF*

**Tabel**  
**Table** 5.1.7

**Luas Panen Tanaman Biofarmaka Menurut Jenis Tanaman di Kabupaten Tanah Datar (m<sup>2</sup>), 2019–2022**  
**Harvested Area of Medicinal Plants by Kind of Plant in Tanah Datar Regency (m<sup>2</sup>), 2019–2022**

Jenis Tanaman Kind of Plants	2019	2020	2021	2022 <sup>x</sup>
(1)	(2)	(3)	(4)	(5)
Jeruk Nipis <sup>1</sup>	-	-	-	13 259
Mahkota Dewa <sup>1</sup> / <i>Phaleria Macrocarpa</i> <sup>1</sup>	-	275	1 753	28
Serai	-	-	5 021	12 162
Jahe/ <i>Ginger</i>	44 110	115 024	137 578	158 839
Kapulaga/ <i>Java Cardamon</i>	79 902	75 504	94 666	78 587
Kencur/ <i>East Indian Galangal</i>	312	285	1 211	1 125
Kunyit/ <i>Turmeric</i>	15 559	22 197	30 152	26 202
Laos/ <i>Lengkuas/Galanga</i>	10 150	11 424	14 493	17 383
Lempuyang/ <i>Zingiber Aromaticum</i>	-	3	-	30
Lidah Buaya/ <i>Aloevera</i>	84	46	-	-
Mengkudu <sup>1</sup> / <i>Indian Mulberry</i> <sup>1</sup>	594	1 067	1 826	1 867
Temuireng/ <i>Black Turmeric</i>	-	11	2 501	750
Temukunci/ <i>Chinese Keys</i>	-	-	-	-
Temulawak/ <i>Java Turmeric</i>	-	39	2 518	888
Sambiloto/ <i>King of Bitter</i>	54	32	1 516	285

Catatan/Note: <sup>1</sup> Satuan luas panen dalam pohon/The unit of harvested area are tree

Sumber/Source: BPS, Statistik Pertanian Hortikultura SPH-TBF/BPS-Statistics Indonesia, Agricultural Statistic for Horticulture SPH-TBF

**Tabel 5.1.8** **Produksi Tanaman Biofarmaka Menurut Jenis Tanaman di Kabupaten Tanah Datar (kg), 2019–2022**  
**Production of Medicinal Plants by Kind of Plant in Tanah Datar Regency (kg), 2019–2022**

Jenis Tanaman Kind of Plants	2019	2020	2021	2022 <sup>x</sup>
(1)	(2)	(3)	(4)	(5)
Jeruk Nipis	-	-	330 400	242 558
Mahkota Dewa/ <i>Phaleria Macrocarpa</i>	-	35 432	34 345	660
Serai	-	-	16 263	53 431
Jahe/ <i>Ginger</i>	232 522	188 528	696 710	526 674
Kapulaga/ <i>Java Cardamon</i>	90 700	86 630	107 527	117 110
Kencur/ <i>East Indian Galangal</i>	1 832	985	1 317	863
Kunyit/ <i>Turmeric</i>	74 231	70 422	96 652	93 595
Laos/ <i>Lengkuas/Galanga</i>	101 630	74 938	85 894	118 672
Lempuyang/ <i>Zingiber Aromaticum</i>	-	15	-	195
Lidah Buaya/ <i>Aloevera</i>	164	447	-	-
Mengkudu/ <i>Indian Mulberry</i>	18 462	48 908	20 279	31 063
Temuireng/ <i>Black Turmeric</i>	-	52	2 502	750
Temukunci/ <i>Chinese Keys</i>	-	-	-	-
Temulawak/ <i>Java Turmeric</i>	-	162	2 804	1 467
Sambiloto/ <i>King of Bitter</i>	101	50	3 019	580

Sumber/Source: BPS, Statistik Pertanian Hortikultura SPH-TBF/BPS-Statistics Indonesia, Agricultural Statistic for Horticulture SPH-TBF

**Tabel 5.1.9** Luas Panen Tanaman Hias Menurut Kecamatan dan Jenis Tanaman di Kabupaten Tanah Datar (m<sup>2</sup>), 2021 dan 2022<sup>x</sup>  
**Table** *Harvested Area of Ornamental Plants by Subdistrict and Kind of Plant in Tanah Datar Regency (m<sup>2</sup>), 2021 and 2022<sup>x</sup>*

Kecamatan Subdistrict	Angrek Pot/Orchid		Anggrek Potong/Orchid	
	2021	2022 <sup>x</sup>	2021	2022 <sup>x</sup>
(1)	(2)	(3)	(4)	(5)
X Koto	-	-	315	298
Batipuh	-	-	17	16
Batipuah Selatan	-	-	-	-
Pariangan	-	-	-	-
Rambatan	-	-	-	-
Lima Kaum	-	-	118	43
Tanung Emas	-	-	-	-
Padang Ganting	-	-	-	-
Lintau Buo	-	-	-	-
Lintau Buo Utara	-	-	-	-
Sungayang	-	-	-	-
Sungai Tarab	29	11	-	-
Salimpaung	15	15	-	-
Tanjung Baru	-	-	-	-
<b>Tanah Datar</b>	<b>44</b>	<b>26</b>	<b>450</b>	<b>357</b>

Lanjutan Tabel/*Continued Table* 5.1.9

Kecamatan Subdistrict	Krisan/ <i>Chrysantemum</i>		Mawar/ <i>Rose</i>	
	2021	2022 <sup>x</sup>	2021	2022 <sup>x</sup>
(1)	(6)	(7)	(8)	(9)
X Koto	-	-	194	288
Batipuh	-	-	50	40
Batipuah Selatan	-	-	-	-
Pariangan	-	-	-	-
Rambatan	-	-	-	-
Lima Kaum	-	-	123	48
Tanung Emas	-	-	-	-
Padang Ganting	-	-	-	-
Lintau Buo	-	-	-	-
Lintau Buo Utara	-	-	-	-
Sungayang	-	-	-	-
Sungai Tarab	-	-	10	18
Salimpaung	-	-	26	20
Tanjung Baru	-	-	-	-
<b>Tanah Datar</b>	-	-	<b>403</b>	<b>414</b>



Lanjutan Tabel/Continued Table 5.1.9

Kecamatan Subdistrict	Sedap Malam/Tuberose		Melati Jasmine		Pakis Leather Leaf Fern	
	2021	2022 <sup>x</sup>	2021	2022 <sup>x</sup>	2021	2022 <sup>x</sup>
(1)	(10)	(11)	(12)	(13)	(14)	(15)
X Koto	101	220	93	213	62	125
Batipuh	-	-	60	60	140	130
Batipuah Selatan	-	-	-	-	-	-
Pariangan	-	-	-	-	-	-
Rambatan	-	-	-	-	-	-
Lima Kaum	-	-	-	-	-	-
Tanung Emas	-	-	-	-	-	-
Padang Ganting	-	-	-	-	-	-
Lintau Buo	-	-	-	-	-	-
Lintau Buo Utara	-	-	-	-	-	-
Sungayang	-	-	-	-	-	-
Sungai Tarab	-	-	18	23	-	-
Salimpaung	-	-	-	-	-	-
Tanjung Baru	-	-	-	-	-	-
<b>Nama Kabupaten/Kota</b>	<b>101</b>	<b>220</b>	<b>171</b>	<b>296</b>	<b>202</b>	<b>255</b>

Sumber/Source: BPS, Statistik Pertanian Hortikultura SPH-TH/BPS-Statistics Indonesia, Agricultural Statistik for Horticulture SPH-TH

**Tabel**  
**Table** 5.1.10

**Produksi Tanaman Hias Menurut Kecamatan dan Jenis Tanaman di Kabupaten Tanah Datar (tangkai), 2021 dan 2022<sup>x</sup>**  
*Production of Ornamental Plants by Subdistrict and Kind of Plant in Tanah Datar Regency (stalks), 2021 and 2022<sup>x</sup>*

Kecamatan Subdistrict	Angrek Pot/Orchid		Anggrek Potong/Orchid	
	2021	2022 <sup>x</sup>	2021	2022 <sup>x</sup>
(1)	(2)	(3)	(4)	(5)
X Koto	-	-	1 710	2 388
Batipuh	-	-	139	155
Batipuah Selatan	-	-	-	-
Pariangan	-	-	-	-
Rambatan	-	-	-	-
Lima Kaum	-	-	347	112
Tanjung Emas	-	-	-	-
Padang Ganting	-	-	-	-
Lintau Buo	-	-	-	-
Lintau Buo Utara	-	-	-	-
Sungayang	-	-	-	-
Sungai Tarab	39	90	-	-
Salimpaung	247	224	-	-
Tanjung Baru	-	-	-	-
<b>Tanah Datar</b>	<b>286</b>	<b>314</b>	<b>2 196</b>	<b>2 655</b>

Lanjutan Tabel/Continued Table 5.1.10

Kecamatan Subdistrict	Krisan/Chrysantemum		Mawar/Rose	
	2021	2022 <sup>x</sup>	2021	2022 <sup>x</sup>
(1)	(6)	(7)	(8)	(9)
X Koto	-	-	551	715
Batipuh	-	-	95	80
Batipuah Selatan	-	-	-	-
Pariangan	-	-	-	-
Rambatan	-	-	-	-
Lima Kaum	-	-	880	257
Tanung Emas	-	-	-	-
Padang Ganting	-	-	-	-
Lintau Buo	-	-	-	-
Lintau Buo Utara	-	-	-	-
Sungayang	-	-	-	-
Sungai Tarab	-	-	43	290
Salimpaung	-	-	353	421
Tanjung Baru	-	-	-	-
<b>Tanah Datar</b>	-	-	<b>1 922</b>	<b>1 763</b>

Lanjutan Tabel/*Continued Table* 5.1.10

Kecamatan Subdistrict	Sedap Malam/Tuberose		Melati Jasmine		Pakis Leather Leaf Fern	
	2021	2022 <sup>x</sup>	2021	2022 <sup>x</sup>	2021	2022 <sup>x</sup>
(1)	(10)	(11)	(12)	(13)	(14)	(15)
X Koto	265	458	248	2 484	122	267
Batipuh	-	-	140	125	1 440	1 550
Batipuah Selatan	-	-	-	-	-	-
Pariangan	-	-	-	-	-	-
Rambatan	-	-	-	-	-	-
Lima Kaum	-	-	-	-	-	-
Tanung Emas	-	-	-	-	-	-
Padang Ganting	-	-	-	-	-	-
Lintau Buo	-	-	-	-	-	-
Lintau Buo Utara	-	-	-	-	-	-
Sungayang	-	-	-	-	-	-
Sungai Tarab	-	-	31	423	-	-
Salimpaung	-	-	-	-	-	-
Tanjung Baru	-	-	-	-	-	-
<b>Tanah D</b>	<b>265</b>	<b>458</b>	<b>419</b>	<b>3 032</b>	<b>1 562</b>	<b>1 817</b>

Sumber/Source: BPS, Statistik Pertanian Hortikultura SPH-TH/BPS-Statistics Indonesia, *Agricultural Statistik for Horticulture SPH-TH*

**Tabel**  
**Table** 5.1.11

**Luas Panen Tanaman Hias Menurut Jenis Tanaman di  
Kabupaten Tanah Datar (m<sup>2</sup>), 2019–2022**  
**Harvested Area of Ornamental Plants by Kind of Plant in  
Tanah Datar Regency (m<sup>2</sup>), 2019–2022**

Jenis Tanaman <i>Kind of Plants</i>	2019	2020	2021	2022*
(1)	(2)	(3)	(4)	(5)
Aglaonema				
Anggrek Pot/ <i>Orchid</i>	-	-	44	26
Anggrek Potong/ <i>Orchid</i>	-	-	450	357
Anthurium Bunga/ <i>Flamingo Lily Flower</i>	274	213	468	550
Bromelia	-	-	13	11
Bugenvil	-	-	7	5
Cordyline	-	-	9	-
Dracaena/ <i>Dracaena</i>	210	174	-	-
Gerbera ( <i>Herbras</i> )	-	45	88	173
Heliconia (Pisang-Pisangan)	198	79	87	135
Ixora ( <i>Soka</i> )	35	75	46	20
Krisan/ <i>Chrysantemum</i>	168	51	-	-
Mawar/ <i>Rose</i>	256	445	403	414
Melati/ <i>Jasmine</i>	221	181	171	296
Pakis/ <i>Leather Leaf Fern</i>	335	283	202	255
Palem/ <i>Palm</i>	54	148	69	48
Phylodendron/ <i>Phylodendron</i>	126	105	85	96
Puring	-	-	-	-
Sansevieria ( <i>Pedang-Pedangan</i> )	423	841	327	324
Sedap Malam/ <i>Tuberose</i>	145	102	101	220

Sumber/Source: BPS, Statistik Pertanian Hortikultura SPH-TH/BPS-Statistics Indonesia, Agricultural Statistik for Horticulture SPH-TH

**Tabel**  
**Table** 5.1.12

**Produksi Tanaman Hias Menurut Jenis Tanaman di  
Kabupaten Tanah Datar (tangkai), 2019–2022**  
*Production of Ornamental Plants by Kind of Plant n Tanah  
Datar Regency (stalks), 2019–2022*

Jenis Tanaman <i>Kind of Plants</i>	2019	2020	2021	2022 <sup>1</sup>
(1)	(2)	(3)	(4)	(5)
Aglaonema <sup>1</sup>				
Anggrek Pot <sup>1</sup> /Orchid <sup>1</sup>	-	-	286	314
Anggrek Potong/Orchid	-	-	2 196	2 655
Anthurium Bunga <sup>1</sup> /Flamingo Lily Flower <sup>1</sup>	1 302	771	2 038	2200
Bromelia <sup>1</sup>	-	-	245	179
Bugenvil <sup>1</sup>	-	-	140	92
Cordyline <sup>1</sup>	-	-	-	145
Dracaena <sup>1</sup> /Dracaena <sup>1</sup>	504	471	-	-
Gerbera (Herbras)	-	161	817	1 191
Heliconia (Pisang-Pisangan) <sup>1</sup>	1 355	282	395	681
Ixora (Soka) <sup>1</sup>	580	860	86	60
Krisan/Chrysantemum	2 087	927	-	-
Mawar/Rose	1 730	2 061	1 922	1 763
Melati <sup>2</sup> /Jasmine <sup>2</sup>	884	441	419	3 032
Pakis <sup>2</sup> /Leather Leaf Fern <sup>2</sup>	1 808	1 360	1 562	1 817
Palem <sup>1</sup> /Palm <sup>1</sup>	70	148	69	56
Phylodendron <sup>1</sup> /Phylodendron <sup>1</sup>	480	407	1 328	1 121
Puring <sup>1</sup>	-	-	-	-
Sansevieria (Pedang-Pedangan) <sup>1</sup>	8 738	3 078	694	800
Sedap Malam/Tuberose	476	356	265	458

Catatan/Note: <sup>1</sup> Satuan produksi dalam pohon/The unit of production are tree

<sup>2</sup> Satuan produksi dalam kg/The unit of production are kg

Sumber/Source: BPS, Statistik Pertanian Hortikultura SPH-TH/BPS-Statistics Indonesia, Agricultural Statistik for Horticulture SPH-TH

**Tabel**  
**Table** 5.1.13

**Produksi Buah-buahan Menurut Kecamatan dan Jenis Tanaman di Kabupaten Tanah Datar (kuintal), 2021 dan 2022<sup>x</sup>**

**Production of Fruits by Subdistrict and Kind of Plant in Tanah Datar Regency (kuintal), 2021 and 2022<sup>x</sup>**

Kecamatan Subdistrict	Mangga/Mango		Durian/Durian	
	2021	2022 <sup>x</sup>	2021	2022 <sup>x</sup>
(1)	(2)	(3)	(4)	(5)
X Koto	-	-	5 921	5 940
Batipuh	330	600	1 350	4 616
Batipuah Selatan	1 572	4 839	9 723	15 363
Pariangan	-	-	500	380
Rambatan	354	832	743	42 757
Lima Kaum	-	-	240	2 700
Tanung Emas	61	268	1 957	14 165
Padang Ganting	1 465	342	260	802
Lintau Buo	7 088	7 088	31 200	23 400
Lintau Buo Utara	-	-	22 820	57 317
Sungayang	74	122	571	10 021
Sungai Tarab	98	304	149	616
Salimpaung	1 048	139	917	794
Tanjung Baru	580	400	1 059	49 105
<b>Tanah Datar</b>	<b>12 670</b>	<b>14 933</b>	<b>77 411</b>	<b>227 975</b>

Lanjutan Tabel/*Continued Table* 5.1.13

Kecamatan Subdistrict	Jeruk Siam/Orange/Tangerine		Pisang/Banana	
	2021	2022*	2021	2022*
(1)	(6)	(7)	(8)	(9)
X Koto	16 496	26 610	137	208
Batipuh	1 000	1 600	7 973	2 975
Batipuah Selatan	100	413	11 765	21 365
Pariangan	210	250	188	255
Rambatan	-	-	103	147
Lima Kaum	-	-	103	80
Tanung Emas	-	-	2 900	1 786
Padang Ganting	-	-	750	212
Lintau Buo	1 616	1 616	240	228
Lintau Buo Utara	3 790	17 739	20 680	87 631
Sungayang	2 062	7 437	10 745	10 712
Sungai Tarab	148	711	330	9 409
Salimpaung	-	-	10 706	9 070
Tanjung Baru	2 177	191	35 439	10 378
<b>Tanah Datar</b>	<b>27 599</b>	<b>56 567</b>	<b>102 059</b>	<b>154 455</b>



Lanjutan Tabel/*Continued Table* 5.1.13

Kecamatan Subdistrict	Pepaya/Papaya		Alpukat/Avocado	
	2021	2022*	2021	2022*
(1)	(10)	(11)	(12)	(13)
X Koto	-	-	7 684	4 560
Batipuh	120	150	12 600	12 000
Batipuah Selatan	7 303	5 789	9 744	16 292
Pariangan	-	-	6 135	6 290
Rambatan	636	89	2 742	1 818
Lima Kaum	300	238	550	270
Tanung Emas	63	88	847	1 857
Padang Ganting	600	576	308	163
Lintau Buo	1 092	1 140	4 076	4 346
Lintau Buo Utara	-	-	14 076	34 600
Sungayang	350	330	1 398	2 021
Sungai Tarab	581	9 083	5 082	8 341
Salimpaung	690	412	4 853	3 278
Tanjung Baru	-	-	11 826	9 581
<b>Tanah Datar</b>	<b>11 736</b>	<b>17 894</b>	<b>81 921</b>	<b>105 417</b>

Lanjutan Tabel/*Continued Table* 5.1.13

Kecamatan Subdistrict	Sawo Sawo		Sirsak Soursop	
	2021	2022 <sup>x</sup>	2021	2022 <sup>x</sup>
(1)	(10)	(11)	(12)	(13)
X Koto	-	-	460	280
Batipuh	1 400	626	28	28
Batipuah Selatan	60 138	61 804	110	5 322
Pariangan	510	-	-	-
Rambatan	605	2 200	34	-
Lima Kaum	370	310	-	-
Tanung Emas	93	807	247	422
Padang Ganting	2 324	389	384	366
Lintau Buo	688	689	372	346
Lintau Buo Utara	1 255	782	-	-
Sungayang	1 790	2 782	310	320
Sungai Tarab	66	477	25	288
Salimpaung	192	142	338	134
Tanjung Baru	200	121	215	65
<b>Tanah Datar</b>	<b>69 631</b>	<b>71 129</b>	<b>2 524</b>	<b>7 570</b>

Sumber/Source: BPS, Statistik Pertanian Hortikultura SPH-BST/BPS-Statistics Indonesia, Agricultural Statistic for Horticulture SPH-BST

**Tabel**  
**Table** 5.1.14

**Produksi Buah-Buahan dan Sayuran Tahunan Menurut Jenis Tanaman di Kabupaten Tanah Datar (kuintal), 2019–2022**

**Production of Annual Fruits and Vegetables by Kind of Plant in Tanah Datar Regency (quintal), 2019–2022**

Jenis Tanaman/Kind of Plants	2019	2020	2021	2022 <sup>x</sup>
(1)	(2)	(3)	(4)	(5)
<b>Buah–Buahan/Fruits:</b>				
Alpukat/Avocado	43 732	49 107	81 921	105 417
Belimbing/Star Fruit	428	247	92	79
Duku/Langsat/Kokosan/Duku	22	606	557	983
Durian/Durian	46 606	27 566	77 411	227 975
Jambu Biji/Guava	904	801	3 060	2 597
Jambu Air/Water Apple	323	-	-	-
Jeruk Siam/Kepron/Orange/Tangerine	23 630	38 032	27 599	56 567
Jeruk Besar/Pomelo	-	-	57	3
Mangga/Mango	7 301	5 059	12 670	14 933
Manggis/Mangosteen	2 251	8 894	11 793	19 886
Nangka/Cempedak/Jackfruit	1 937	1 564	1 860	2 755
Nenas/Pineapple	71	100	27	36
Pepaya/Papaya	54 307	13 419	11 736	17 894
Pisang/Banana	98 677	73 338	102 059	154 455
Rambutan/Rambutan	4 373	3 161	2 428	5 923
Salak/Snakefruit	-	-	-	-
Sawo/Sapodilla/Sawo	14 001	21 519	69 631	71 129

Lanjutan Tabel/*Continued Table* 5.1.14

Jenis Tanaman/ <i>Kind of Plants</i>	2019	2020	2021	2022 <sup>x</sup>
(1)	(2)	(3)	(4)	(5)
Sirsak/ <i>Soursop</i>	2 253	1 893	2 524	7 570
Sukun/ <i>Breadfruit</i>	-	47	130	212
Anggur	-	-	-	-
Apel	-	-	-	-
Buah Naga	-	-	1 647	3 896
Jeruk Lemon	-	-	26	132
Lengkeng	-	-	122	607
<b>Sayuran/<i>Vegetables:</i></b>				
Melinjo/ <i>Gnetum/Melinjo</i>	748	434	879	822
Petai/ <i>Twisted Cluster Bean</i>	4 977	12 077	43 553	15 920

Sumber/*Source:* BPS, Statistik Pertanian Hortikultura SPH-BST/*BPS-Statistics Indonesia, Agricultural Statistic for Horticulture SPH-BST*

**5.2 PERKEBUNAN  
ESTATE CROPS**

**Tabel 5.2.1 Luas Panen, Produksi, dan Rata-Rata Produksi Per Hektar Kelapa Menurut Kecamatan di Kabupaten Tanah Datar, 2022**  
*Harvested Area, Yield Rate, and Production of Coconut by Subdistrict in Tanah Datar Regency, 2022*

Kecamatan Subdistrict	Luas/Area (Ha)	Produksi/Production (ton)	Produktivitas/ Productivity (ton/ha)
(1)	(2)	(3)	(4)
X Koto	6,00	2,81	0,47
Batipuh	233,50	193,10	0,83
Batipuah Selatan	59,00	58,00	0,98
Pariangan	70,00	70,00	1,00
Rambatan	409,25	429,50	1,05
Lima Kaum	38,50	37,25	0,97
Tanung Emas	240,00	249,00	1,04
Padang Ganting	330,00	273,00	0,83
Lintau Buo	148,50	134,00	0,90
Lintau Buo Utara	297,00	267,00	0,90
Sungayang	62,20	66,88	1,08
Sungai Tarab	75,00	72,50	0,97
Salimpaung	70,00	66,70	0,95
Tanjung Baru	44,50	42,50	0,96
<b>Tanah Datar</b>	<b>2 083,45</b>	<b>1 962,24</b>	<b>0,94</b>

Sumber/Source: Dinas Pertanian Kabupaten Tanah Datar/Regional Agriculture of Tanah Datar Regency

Tabel  
Table 5.2.2

**Luas Panen, Produksi, dan Rata-Rata Produksi Per Hektar Karet Menurut Kecamatan di Kabupaten Tanah Datar, 2022**  
**Harvested Area, Yield Rate, and Production of Rubber by Subdistrict in Tanah Datar Regency, 2022**

Kecamatan Subdistrict	Luas/Area (Ha)	Produksi/Production (ton)	Produktivitas/ Productivity (ton/ha)
(1)	(2)	(3)	(4)
X Koto	-	-	-
Batipuh	-	-	-
Batipuah Selatan	5,00	3,00	0,60
Pariangan	-	-	-
Rambatan	114,50	50,00	0,44
Lima Kaum	28,00	20,50	0,73
Tanung Emas	834,25	977,00	1,17
Padang Ganting	1 521,25	1 865,00	1,23
Lintau Buo	2 532,75	3 200,00	1,26
Lintau Buo Utara	884,00	1 030,00	1,17
Sungayang	17,78	12,00	0,67
Sungai Tarab	-	-	-
Salimpaung	-	-	-
Tanjung Baru	-	-	-
<b>Tanah Datar</b>	<b>5 937,53</b>	<b>7 157,50</b>	<b>1,21</b>

Sumber/Source: Dinas Pertanian Kabupaten Tanah Datar/Regional Agriculture of Tanah Datar Regency

**Tabel 5.2.3** Luas Panen, Produksi, dan Rata-Rata Produksi Per Hektar Kopi Arabika Menurut Kecamatan di Kabupaten Tanah Datar, 2022  
**Harvested Area, Yield Rate, and Production of Arabica Coffee by Subdistrict in Tanah Datar Regency, 2022**

Kecamatan Subdistrict	Luas/Area (Ha)	Produksi/Production (ton)	Produktivitas/Productivity (ton/ha)
(1)	(2)	(3)	(4)
X Koto	67,00	10,00	0,15
Batipuh	10,75	2,13	0,20
Batipuah Selatan	-	-	-
Pariangan	18,50	6,25	0,34
Rambatan	-	-	-
Lima Kaum	-	-	-
Tanjung Emas	-	-	-
Padang Ganting	-	-	-
Lintau Buo	-	-	-
Lintau Buo Utara	40,50	8,23	0,20
Sungayang	33,00	21,50	0,65
Sungai Tarab	1,05	0,68	0,65
Salimpaung	52,80	17,60	0,33
Tanjung Baru	-	-	-
<b>Tanah Datar</b>	<b>223,60</b>	<b>66,39</b>	<b>0,30</b>

Sumber/Source: Dinas Pertanian Kabupaten Tanah Datar/Regional Agriculture of Tanah Datar Regency

**Tabel**  
**Table** 5.2.4

**Luas Panen, Produksi, dan Rata-Rata Produksi Per Hektar Kakao Menurut Kecamatan di Kabupaten Tanah Datar, 2022**

***Harvested Area, Yield Rate, and Production of Cocoa by Subdistrict in Tanah Datar Regency, 2022***

<b>Kecamatan Subdistrict</b>	<b>Luas/Area (Ha)</b>	<b>Produksi/Production (ton)</b>	<b>Produktivitas/ Productivity (ton/ha)</b>
(1)	(2)	(3)	(4)
X Koto	9,00	4,97	0,55
Batipuh	85,25	69,00	0,81
Batipuah Selatan	219,00	194,50	0,89
Pariangan	62,50	56,50	0,90
Rambatan	1 337,75	1 577,00	1,18
Lima Kaum	75,00	68,00	0,91
Tanung Emas	142,25	134,50	0,95
Padang Ganting	170,00	165,00	0,97
Lintau Buo	115,00	110,00	0,96
Lintau Buo Utara	814,50	816,00	1,00
Sungayang	410,50	469,00	1,14
Sungai Tarab	170,00	142,00	0,84
Salimpaung	135,00	114,50	0,85
Tanjung Baru	195,00	170,00	0,87
<b>Tanah Datar</b>	<b>3 940,75</b>	<b>4 090,97</b>	<b>1,04</b>

Sumber/Source: Dinas Pertanian Kabupaten Tanah Datar/Regional Agriculture of Tanah Datar Regency



**Tabel 5.2.5** Luas Panen, Produksi, dan Rata-Rata Produksi Per Hektar Tebu Menurut Kecamatan di Kabupaten Tanah Datar, 2022  
**Table** *Harvested Area, Yield Rate, and Production of Sugar Cane by Subdistrict in Tanah Datar Regency, 2022*

Kecamatan Subdistrict	Luas/Area (Ha)	Produksi/Production (ton)	Produktivitas/ Productivity (ton/ha)
(1)	(2)	(3)	(4)
X Koto	265,00	228,00	0,86
Batipuh	-	-	-
Batipuah Selatan	-	-	-
Pariangan	-	-	-
Rambatan	-	-	-
Lima Kaum	-	-	-
Tanung Emas	-	-	-
Padang Ganting	-	-	-
Lintau Buo	-	-	-
Lintau Buo Utara	3 079,00	4 232,00	1,37
Sungayang	56,00	103,50	1,85
Sungai Tarab	-	-	-
Salimpaung	183,00	201,00	1,10
Tanjung Baru	92,00	145,50	1,58
<b>Tanah Datar</b>	<b>3 675,00</b>	<b>4 910,00</b>	<b>1,34</b>

Sumber/Source: Dinas Pertanian Kabupaten Tanah Datar/Regional Agriculture of Tanah Datar Regency

**Tabel**  
**Table** 5.2.6

**Luas Panen, Produksi, dan Rata-Rata Produksi Per Hektar  
Tembakau Menurut Kecamatan di Kabupaten Tanah  
Datar, 2022**  
*Harvested Area, Yield Rate, and Production of Tobacco by  
Subdistrict in Tanah Datar Regency, 2022*

Kecamatan Subdistrict	Luas/Area (Ha)	Produksi/Production (ton)	Produktivitas/ Productivity (ton/ha)
(1)	(2)	(3)	(4)
X Koto	-	-	-
Batipuh	-	-	-
Batipuah Selatan	-	-	-
Pariangan	-	-	-
Rambatan	-	-	-
Lima Kaum	-	-	-
Tanung Emas	-	-	-
Padang Ganting	-	-	-
Lintau Buo	-	-	-
Lintau Buo Utara	26,50	15,00	0,57
Sungayang	-	-	-
Sungai Tarab	14,00	9,00	0,64
Salimpaung	19,50	7,30	0,37
Tanjung Baru	30,00	21,00	0,70
<b>Tanah Datar</b>	<b>90,00</b>	<b>52,30</b>	<b>0,58</b>

Sumber/Source: Dinas Pertanian Kabupaten Tanah Datar/Regional Agriculture of Tanah Datar Regency

**5.3 TANAMAN PANGAN  
FOOD CROPS**

**Tabel 5.3.1 Luas Panen, Produksi, dan Rata-Rata Produksi Per Hektar Padi Menurut Kecamatan di Kabupaten Tanah Datar, 2022**  
*Table 5.3.1 Harvested Area, Yield Rate, and Production of Paddy by Subdistrict in Tanah Datar Regency, 2022*

Kecamatan Subdistrict	Luas/Area (Ha)	Produksi/Production (ton)	Produktivitas/ Productivity (ton/ha)
(1)	(2)	(3)	(4)
X Koto	3 600,71	20 965,47	5,82
Batipuh	5 338,10	31 185,71	5,84
Batipuah Selatan	1 472,62	8 488,91	5,76
Pariangan	4 339,34	25 312,40	5,83
Rambatan	4 675,09	26 900,12	5,75
Lima Kaum	4 541,73	26 153,53	5,76
Tanung Emas	3 507,01	19 746,34	5,63
Padang Ganting	2 557,43	14 415,24	5,64
Lintau Buo	2 729,57	15 479,33	5,67
Lintau Buo Utara	5 607,64	32 202,67	5,74
Sungayang	3 056,82	17 534,89	5,74
Sungai Tarab	6 301,85	36 420,89	5,78
Salimpaung	2 531,91	14 538,23	5,74
Tanjung Baru	2 795,77	15 991,17	5,72
<b>Tanah Datar</b>	<b>53 055,59</b>	<b>305 334,90</b>	<b>5,75</b>

Sumber/Source: Dinas Pertanian Kabupaten Tanah Datar/Regional Agriculture of Tanah Datar Regency

**Tabel**  
**Table** 5.3.2

**Luas Panen, Produksi, dan Rata-Rata Produksi Per Hektar Jagung Menurut Kecamatan di Kabupaten Tanah Datar, 2022**

*Harvested Area, Yield Rate and Production of Corn by Subdistrict in Tanah Datar Regency, 2022*

Kecamatan Subdistrict	Luas/Area (Ha)	Produksi/Production (ton)	Produktivitas/ Productivity (ton/ha)
(1)	(2)	(3)	(4)
X Koto	32,14	200,71	6,25
Batipuh	29,50	185,06	6,27
Batipuah Selatan	35,93	254,97	7,10
Pariangan	73,75	493,36	6,69
Rambatan	669,00	4 866,22	7,27
Lima Kaum	146,60	1 061,04	7,24
Tanung Emas	86,00	608,46	7,08
Padang Ganting	7,00	45,36	6,48
Lintau Buo	395,66	2 958,95	7,48
Lintau Buo Utara	366,97	2 738,00	7,46
Sungayang	73,43	515,51	7,02
Sungai Tarab	955,00	7 030,62	7,36
Salimpaung	407,19	3 079,05	7,56
Tanjung Baru	142,36	976,99	6,86
<b>Tanah Datar</b>	<b>3 420,53</b>	<b>25 014,30</b>	<b>7,31</b>

Sumber/Source: Dinas Pertanian Kabupaten Tanah Datar/Regional Agriculture of Tanah Datar Regency

**Tabel 5.3.3** **Luas Panen, Produksi, dan Rata-Rata Produksi Per Hektar Ubi Kayu Menurut Kecamatan di Kabupaten Tanah Datar, 2022**  
**Harvested Area, Yield Rate, and Production of Cassava by Subdistrict in Tanah Datar Regency, 2022**

Kecamatan Subdistrict	Luas/Area (Ha)	Produksi/Production (ton)	Produktivitas/ Productivity (ton/ha)
(1)	(2)	(3)	(4)
X Koto	-	-	-
Batipuh	-	-	-
Batipuah Selatan	-	-	-
Pariangan	-	-	-
Rambatan	158,00	6 536,76	41,37
Lima Kaum	-	-	-
Tanung Emas	10,00	413,48	41,35
Padang Ganting	6,00	235,70	39,28
Lintau Buo	7,00	277,23	39,60
Lintau Buo Utara	56,00	2 359,53	42,13
Sungayang	24,00	966,97	40,29
Sungai Tarab	71,00	3 169,86	44,65
Salimpaung	19,00	812,44	42,76
Tanjung Baru	33,00	1 353,92	41,03
<b>Tanah Datar</b>	<b>384,00</b>	<b>16 125,90</b>	<b>41,99</b>

Sumber/Source: Dinas Pertanian Kabupaten Tanah Datar/Regional Agriculture of Tanah Datar Regency

**Tabel 5.3.4** Luas Panen, Produksi, dan Rata-Rata Produksi Per Hektar Ubi Jalar Menurut Kecamatan di Kabupaten Tanah Datar, 2022  
**Harvested Area, Yield Rate, and Production of Sweet Potatoes by Subdistrict in Tanah Datar Regency, 2022**

Kecamatan Subdistrict	Luas/Area (Ha)	Produksi/Production (ton)	Produktivitas/ Productivity (ton/ha)
(1)	(2)	(3)	(4)
X Koto	97,91	2 948,10	30,11
Batipuh	30,24	969,53	32,06
Batipuah Selatan	0,00	0,00	0,00
Pariangan	758,64	26 092,96	34,39
Rambatan	0,00	0,00	0,00
Lima Kaum	6,62	206,53	31,20
Tanung Emas	0,00	0,00	0,00
Padang Ganting	0,00	0,00	0,00
Lintau Buo	9,46	291,07	30,77
Lintau Buo Utara	159,84	4 875,82	30,50
Sungayang	28,97	916,51	31,64
Sungai Tarab	64,00	2 139,74	33,43
Salimpaung	183,48	5 611,07	30,58
Tanjung Baru	46,00	1 409,66	30,64
<b>Tanah Datar</b>	<b>1 385,16</b>	<b>45 461,00</b>	<b>32,82</b>

Sumber/Source: Dinas Pertanian Kabupaten Tanah Datar/Regional Agriculture of Tanah Datar Regency

**Tabel 5.3.5** **Luas Panen, Produksi, dan Rata-Rata Produksi Per Hektar Kacang Tanah Menurut Kecamatan di Kabupaten Tanah Datar, 2022**  
**Harvested Area, Yield Rate, and Production of Peanuts by Subdistrict in Tanah Datar Regency, 2022**

Kecamatan Subdistrict	Luas/Area (Ha)	Produksi/Production (ton)	Produktivitas/ Productivity (ton/ha)
(1)	(2)	(3)	(4)
X Koto	-	-	-
Batipuh	46,98	78,77	1,68
Batipuah Selatan	23,65	41,67	1,76
Pariangan	33,12	64,80	1,96
Rambatan	5,00	8,82	1,76
Lima Kaum	1,90	3,39	1,79
Tanung Emas	-	-	-
Padang Ganting	-	-	-
Lintau Buo	1,95	3,41	1,75
Lintau Buo Utara	36,87	66,41	1,80
Sungayang	19,16	32,81	1,71
Sungai Tarab	53,00	102,08	1,93
Salimpaung	118,05	214,46	1,82
Tanjung Baru	45,87	77,37	1,69
<b>Tanah Datar</b>	<b>385,55</b>	<b>694,00</b>	

Sumber/Source: Dinas Pertanian Kabupaten Tanah Datar/Regional Agriculture of Tanah Datar Regency

## 5.4 PERIKANAN FISHERY

**Tabel 5.4.1** Jumlah Nelayan/Petani Ikan Darat Menurut Jenis Usaha di Kabupaten Tanah Datar, 2022  
*Inland Fish Farmers/Fisherman by Type of Employment in Tanah Datar Regency, 2022*

Kecamatan Subdistrict	Penuh Full Time	Sambilam Part Time	Tamabahn
(1)	(2)	(3)	(4)
X Koto	0	120	90
Batipuh	0	587	86
Batipuah Selatan	747	125	12
Pariangan	0	196	34
Rambatan	112	115	68
Lima Kaum	0	68	40
Tanung Emas	0	110	35
Padang Ganting	0	157	102
Lintau Buo	0	315	90
Lintau Buo Utara	0	124	65
Sungayang	0	113	28
Sungai Tarab	0	98	30
Salimpaung	0	60	9
Tanjung Baru	0	72	7
<b>Tanah Datar</b>	<b>859</b>	<b>2 260</b>	<b>696</b>

Sumber/Source: Dinas Pangan dan Perikanan Kabupaten Tanah Datar/*Food and Fishery Services of Tanah Datar Regency*



**Tabel 5.4.2** Luas Areal, Produksi Benih Ikan Balai Benih Ikan, dan Perikanan Rakyat di Kabupaten Tanah Datar, 2022  
**Areal and Production of Fish Seeds at State Fish Breeding Station, and Community Fish Farming in Tanah Datar Regency, 2022**

Kecamatan Subdistrict	Balai Benih Ikan/State Fish Breeding Station		Perikanan Rakyat/Population Fishery	
	Luas (m2)	Prod (Ekor)	Luas (m2)	Prod (Ekor)
(1)	(2)	(3)	(4)	(5)
X Koto	0	0	0	0
Batipuh	0	0	0	0
Batipuah Selatan	0	0	0	0
Pariangan	0	0	10 000	265 000
Rambatan	12 500	258 700	2 680	286 800
Lima Kaum	0	0	0	0
Tanung Emas	6 000	56 500	11 750	278 000
Padang Ganting	1 500	24 750	0	0
Lintau Buo	2 400	34 500	3 800	740 000
Lintau Buo Utara	0	0	30 500	430 250
Sungayang	1 500	6 500	0	0
Sungai Tarab	13 500	97 000	19 500	976 000
Salimpaung	0	0	0	0
Tanjung Baru	0	0	0	0
<b>Tanah Datar</b>	<b>37 400</b>	<b>477 950</b>	<b>78 230</b>	<b>3 376 050</b>

Sumber/Source: Dinas Pangan dan Perikanan Kabupaten Tanah Datar/Food and Fishery Services of Tanah Datar Regency

**Tabel**  
**Table** 5.4.3

**Benh Ikan Air Tawar yang Disebar Menurut Jenis dan Kecamatan (ekor) di Kabupaten Tanah Datar, 2022**  
**Fish Seeds Released by Species and Subdistrict in Tanah Datar Regency, 2022**

Kecamatan Subdistrict	Jenis Ikan/Spesies				
	Mas	Tawes	Nila	Gurami	Lele
(1)	(2)	(3)	(4)	(5)	(6)
X Koto	1 518 600	8 200	1 518 600	215 000	703 000
Batipuh	2 158 500	4 000	2 158 500	310 500	805 000
Batipuah Selatan	20 700	0	20 700	0	15 500
Pariangan	2 409 700	0	2 409 700	15 1000	664 000
Rambatan	654 500	4 500	654 500	259 000	761 500
Lima Kaum	1 855 700	3 300	1 855 700	197 800	1 079 000
Tanung Emas	1 658 500	0	1 658 500	147 700	752 000
Padang Ganting	3 101 400	0	3 101 400	148 000	627 000
Lintau Buo	3 354 800	0	3 354 800	295 800	986 000
Lintau Buo Utara	2 864 200	0	2 864 200	449 000	1 330 000
Sungayang	1 750 900	1 000	1 750 900	221 000	537 600
Sungai Tarab	2 985 900	5 000	2 985 900	29 0000	991 000
Salimpaung	1 084 500	3 000	1 084 500	185 000	162 400
Tanjung Baru	2 064 500	0	2 064 500	175 000	322 000
<b>Tanah Datar</b>	<b>27 482 400</b>	<b>29 000</b>	<b>27 482 400</b>	<b>3 044 800</b>	<b>9 736 000</b>

Sumber/Source: Dinas Pangan dan Perikanan Kabupaten Tanah Datar/Food and Fishery Services of Tanah Datar Regency

**Tabel 5.4.4** **Luas Areal Perikanan Menurut Jenis (Ha) di Kabupaten Tanah Datar, 2022**  
**Fish-farming Area by Type (Ha) in Tanah Datar Regency, 2022**

Kecamatan Subdistrict	Penuh Oper Water	Budidaya Fish	Total Total
(1)	(2)	(3)	(4)
X Koto	32,3	462	494,3
Batipuh	12	338	350
Batipuah Selatan	5 139	17	5156
Pariangan	10,1	434	444,1
Rambatan	1 330	785	2115
Lima Kaum	5,9	2 844	2 849,9
Tanung Emas	5	998	1 003
Padang Ganting	14	445	459
Lintau Buo	133,6	208,7	342,3
Lintau Buo Utara	58,1	304	362,1
Sungayang	22	1 280	1 302
Sungai Tarab	3	1 218	1 221
Salimpaung	17	50	67
Tanjung Baru	7	619	626
<b>Tanah Datar</b>	<b>6 789</b>	<b>10 002,7</b>	<b>16 791,7</b>

Sumber/Source: Dinas Pangan dan Perikanan Kabupaten Tanah Datar/Food and Fishery Services of Tanah Datar Regency

**Tabel**  
**Table** 5.4.5

**Luas dan Produksi Perikanan Air Tawar Menurut Kecamatan di Kabupaten Tanah Datar, 2022**  
**Area and Production of Inland Fish Farming by Subdistrict in Tanah Datar Regency, 2022**

Kecamatan Subdistrict	Luas/Area (Ha)	Produksi/Production (ton)
(1)	(2)	(3)
X Koto	462	815 000
Batipuh	338	711 500
Batipuah Selatan	17	11 740
Pariangan	434	656 780
Rambatan	785	464 300
Lima Kaum	2 844	805 990
Tanjung Emas	998	482 900
Padang Ganting	445	655 680
Lintau Buo	208,7	1 183 400
Lintau Buo Utara	304	1 405 400
Sungayang	1 280	732 500
Sungai Tarab	1 218	1 201 300
Salimpaung	50	345 300
Tanjung Baru	619	590 470
<b>Tanah Datar</b>	<b>10 002,7</b>	<b>10 062 260</b>

Sumber/Source: Dinas Pangan dan Perikanan Kabupaten Tanah Datar/Food and Fishery Services of Tanah Datar Regency

**Tabel 5.4.6** **Perkembangan Produksi dan Harga Perikanan Air Tawar di Kabupaten Tanah Datar, 2022**  
**Trend of Inland Fish Farming, Production and Prices by Species in Tanah Datar Regency, 2022**

Kecamatan Subdistrict	Produksi/Production (kg)	Budidaya/Value	Rata-Rata Harga per Kg (Rp)
(1)	(2)	(3)	(4)
Ikan Mas	3 315 400	116 039 000	35 000
Ikan Tawes	4 170	83 400	20 000
Ikan Nila	4 756 900	166 491 500	35 000
Ikan Gurami	646 050	29 072 250	45 000
Lele	1 327 740	33 193 500	25 000
Nilem	1 750	35 000	20 000
Lainnya	10 250	256 250	25 000

Sumber/Source: Dinas Pangan dan Perikanan Kabupaten Tanah Datar/Food and Fishery Services of Tanah Datar Regency

**Tabel**  
**Table** 5.4.7

**Produksi Ikan Budidaya Menurut Tempat Usaha di  
Kabupaten Tanah Datar, 2022**  
*Fish Farming Production by Type of Fish Farming and  
Subdistrict in Tanah Datar Regency, 2022*

Kecamatan Subdistrict	Produksi Budidaya Ikan			Jumlah
	Kolam	Keramba	Sawah	
(1)	(2)	(3)	(4)	(5)
X Koto	807 400	0	7 600	815 000
Batipuh	655 500	0	56 000	711 500
Batipuah Selatan	10 840	0	900	11 740
Pariangan	578 280	0	78 500	656 780
Rambatan	459 700	0	4 600	464 300
Lima Kaum	762 790	0	43 200	805 990
Tanung Emas	398 000	0	84 900	482 900
Padang Ganting	558 980	0	96 700	655 680
Lintau Buo	1 119 400	0	64 000	1 183 400
Lintau Buo Utara	1 355 800	0	49 600	1 405 400
Sungayang	717 300	0	15 200	732 500
Sungai Tarab	1 073 400	0	127 900	1 201 300
Salimpaung	336 400	0	8 900	345 300
Tanjung Baru	534 070	0	56 400	590 470
<b>Tanah Datar</b>	<b>9 367 860</b>	<b>0</b>	<b>694 400</b>	<b>10 062 260</b>

Sumber/Source: Dinas Pangan dan Perikanan Kabupaten Tanah Datar/Food and Fishery Services of Tanah Datar Regency

**Tabel 5.4.8** Jumlah dan Luas Kolam Perikanan Darat di Kabupaten Tanah Datar, 2022  
**Table 5.4.8** Inland Fish Farming, Area and Number in Tanah Datar Regency, 2022

Kecamatan Subdistrict	Kolam Ikan Rumah Tangga		Kolam Ikan Pemancingan	
	Banyaknya	Luas (Ha)	Banyaknya	Luas (m)
(1)	(2)	(3)		
X Koto	4 010	62	1	400
Batipuh	2 520	38	2	500
Batipuah Selatan	1 103	17	0	0
Pariangan	2 266	34	1	300
Rambatan	2 980	85	3	700
Lima Kaum	5 806	44	3	700
Tanung Emas	2 626	98	4	600
Padang Ganting	1 868	45	2	400
Lintau Buo	6 894	20	1	180
Lintau Buo Utara	4 542	104	2	200
Sungayang	3 301	20	3	1 200
Sungai Tarab	6 802	68	2	400
Salimpaung	1 356	50	2	300
Tanjung Baru	1 240	19	1	200
<b>Tanah Datar</b>	<b>47 314</b>	<b>704</b>	<b>27</b>	<b>6 080</b>

Sumber/Source: Dinas Pangan dan Perikanan Kabupaten Tanah Datar/Food and Fishery Services of Tanah Datar Regency

LISTRIK DAN AIR  
KABUPATEN TANAH DATAR, 2022

PRODUKSI LISTRIK PLN



xxx

JUMLAH PELANGGAN



xxx



Pelanggan

22 323 orang

Air yang Disalurkan

4 429 557 m<sup>3</sup>







**PENJELASAN TEKNIS****TECHNICAL NOTES**

1. Pengumpulan data industri besar dan sedang dilakukan melalui Survei Industri Besar dan Sedang yang dilaksanakan setiap tahun secara lengkap (sensus) sejak tahun 1975. Survei Industri Besar dan Sedang mencakup semua perusahaan industri yang mempunyai tenaga kerja 20 orang atau lebih dengan menggunakan kuesioner II A.2.
  2. Klasifikasi industri yang digunakan dalam survei ini berdasar kepada Klasifikasi Baku Lapangan Usaha Indonesia (KBLI). KBLI adalah klasifikasi lapangan usaha yang berdasar kepada International Standard Industrial Classification of All Economic Activities (ISIC) revisi 4 yang telah disesuaikan dengan kondisi Indonesia.
  3. Industri manufaktur adalah suatu kegiatan ekonomi yang melakukan kegiatan mengubah suatu barang dasar secara mekanis, kimia, atau dengan tangan sehingga menjadi barang jadi/setengah jadi, dan atau barang yang kurang nilainya menjadi barang yang lebih tinggi nilainya, dan sifatnya lebih dekat kepada pemakai akhir, Termasuk dalam kegiatan ini adalah jasa industri dan pekerjaan perakitan.
  4. Jasa industri adalah kegiatan in-
1. *Data collection of large and medium scale manufacturing is conducted through The Large and Medium Manufacturing Establishment Survey that has been done annually for all industries (census) since 1975. Large and Medium Manufacturing Establishment Survey covers all manufactures/industries with 20 workers or more by questionnaire II A.*
  2. *The industrial classification adopted in this survey refers to the Klasifikasi Baku Lapangan Usaha Indonesia (KBLI). KBLI is classification of economic activities based on the International Standard Industrial Classification of All Economic Activities (ISIC rev 4) that has been modified according to the local condition in Indonesia.*
  3. *Manufacturing industry is defined as an economic activity processing basic goods mechanically, chemicals or manually into final or intermediate goods, It is also defined as processing of lower value goods into higher value goods as final or intermediate products, The activities also include services for manufacturing and assembling*
  4. *Services for manufacturing is de-*

dustri yang melayani keperluan pihak lain. Pada kegiatan ini bahan baku disediakan oleh pihak lain sedangkan pihak pengolah hanya melakukan pengolahannya dengan mendapat imbalan sebagai balas jasa (upah maklon).

*defined as a manufacturing activity which serving other manufacturing establishments. In this case, raw materials are supplied by others while the workers are paid as a compensation for processing raw materials.*

5. Perusahaan atau usaha industri adalah suatu unit (kesatuan) usaha yang melakukan kegiatan ekonomi, bertujuan menghasilkan barang atau jasa, terletak pada suatu bangunan atau lokasi tertentu, dan mempunyai catatan administrasi tersendiri mengenai produksi dan struktur biaya serta ada seorang atau lebih yang bertanggung jawab atas usaha tersebut.
  6. Industri manufaktur dikelompokkan ke dalam 4 golongan berdasarkan banyaknya pekerja, yaitu: industri besar (100 orang pekerja atau lebih), industri sedang/menengah (20–99 orang pekerja), industri kecil (5–19 orang pekerja), dan industri mikro (1–4 orang pekerja).
  7. Pelanggan adalah individu atau kelompok, baik rumah tangga, perusahaan atau institusi non profit yang membeli air bersih dari perusahaan air bersih.
  8. Air disalurkan adalah volume air bersih dari perusahaan air bersih
5. *A manufacturing establishment is defined as a production unit engaged in economic activity, producing goods or services, located in a building or in a certain location, keeping a business record concerning the production and cost structure, and having a person or more that are responsible to those activities.*
  6. *Manufacturing industries are categorized into four groups, based on the number of employees: large scale manufacturing (100 employees or more), medium scale manufacturing (20–99 employees), small scale manufacturing (5–19 employees), and micro industry (1–4 employees).*
  7. *Customers are individuals or groups, whether household, company or non-profit institutions that buy water supply from water supply establishment.*
  8. *Distributed water is the volume of water supply from water supply establishment.*

**ULASAN**

Jumlah pelanggan air bersih selama tahun 2022 sebanyak 22.323 orang dengan jumlah air yang disalurkan sebanyak 4.429.557 m<sup>3</sup>.

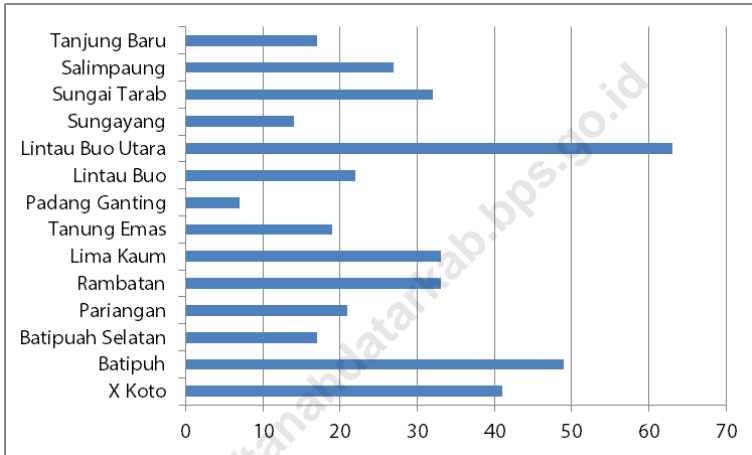
**DESCRIPTION**

*The number of clean water customers in 2022 is 22,323 people with 4,429,557 m<sup>3</sup> of distributed water.*

<https://tanahdatarkab.bps.go.id>

**Gambar** 6.1  
**Figures**

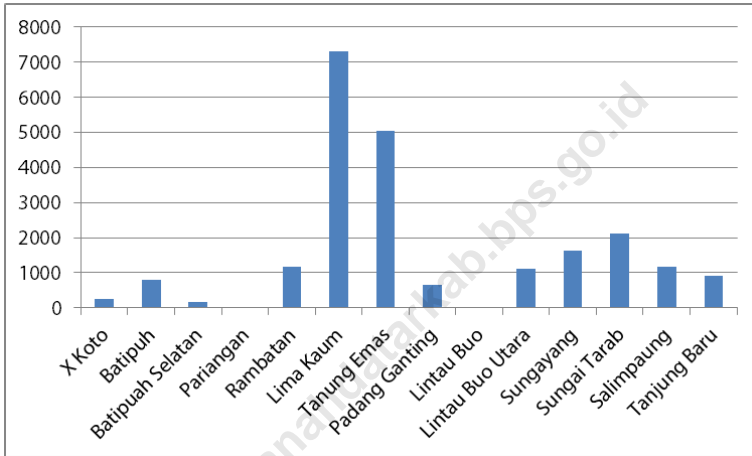
**Jumlah Jorong Berlistrik Menurut Kecamatan di Kabupaten Tanah Datar, 2022**  
*Electrified Jorong by Subdistrict in Tanah Datar Regency, 2022*



Sumber/**Source:** Dinas Penanaman Modal, Pelayanan Terpadu Satu Pintu dan Tenaga Kerja Kabupaten Tanah Datar/ *Office of Investment, Integrated Services and Manpower*

**Gambar** 6.2  
**Figures**

**Jumlah Pelanggan Air Menurut Kecamatan di Kabupaten Tanah Datar, 2022**  
**Number of Customers by Subdistrict in Tanah Datar Regency, 2022**



Sumber/Source: PDAM Kabupaten Tanah Datar/ Tanah Datar Regency Water Supply Company

**Tabel**  
**Table 6.1**

**Daya Terpasang, Produksi, dan Distribusi Listrik PT. PLN (Persero) pada Cabang/Ranting PLN Menurut Kecamatan di Kabupaten Tanah Datar, 2022**  
***Installed Electricity Power, Production, and Distribution of PT. PLN (Persero) at PLN Branch by Subdistrict in Tanah Datar Regency, 2022***

Kecamatan Subdistrict	Daya Terpasang Installed Electricity Power (KW)	Produksi Listrik Electricity Production (KWh)	Listrik Terjual Electricity Sold (KWh)	Dipakai Sendiri Own Used (KWh)	Susut/Hilang Shrinkage/Lost (KWh)
(1)	(2)	(3)	(4)	(5)	(6)
X Koto					
Batipuh					
Batipuah Selatan					
Pariangan					
Rambatan					
Lima Kaum					
Tanung Emas					
Padang Ganting					
Lintau Buo					
Lintau Buo Utara					
Sungayang					
Sungai Tarab					
Salimpaung					
Tanjung Baru					
<b>Tanah Datar</b>					

Sumber/Source: PT. PLN Batusangkar

**Tabel**  
**Table 6.2****Jumlah Pelanggan Listrik Menurut Kecamatan di  
Kabupaten Tanah Datar, 2018–2022**  
*Number of Electricity Customers by Subdistrict in Tanah  
Datar Regency, 2018–2022*

Kecamatan Subdistrict	2018	2019	2020	2021	2022
(1)	(2)	(3)	(4)	(5)	(6)
X Koto					
Batipuh					
Batipuah Selatan					
Pariangan					
Rambatan					
Lima Kaum					
Tanung Emas					
Padang Ganting					
Lintau Buo					
Lintau Buo Utara					
Sungayang					
Sungai Tarab					
Salimpaung					
Tanjung Baru					
<b>Tanah Datar</b>					

Sumber/Source: PT.PLN Batusangkar



**Tabel 6.3**  
**Table****Nagari & Jorong Berlistrik Menurut Kecamatan di Kabupaten Tanah Datar, 2022**  
**Electrified Village and Jorong by Subdistrict in Tanah Datar Regency, 2022**

Kecamatan Subdistrict	Nagari Village	Jorong Jorong	Jorong Berlistrik Electrified Jorong	Persentase Percentage
(1)	(2)	(3)	(4)	(5)
X Koto	9	41	41	100%
Batipuh	8	49	49	100%
Batipuah Selatan	4	17	17	100%
Pariangan	6	21	21	100%
Rambatan	5	33	33	100%
Lima Kaum	5	33	33	100%
Tanung Emas	4	19	19	100%
Padang Ganting	2	7	7	100%
Lintau Buo	4	22	22	100%
Lintau Buo Utara	5	63	63	100%
Sungayang	5	14	14	100%
Sungai Tarab	10	32	32	100%
Salimpaung	6	27	27	100%
Tanjung Baru	2	17	17	100%
<b>Tanah Datar</b>	<b>75</b>	<b>395</b>	<b>395</b>	<b>100%</b>

Sumber/**Source:** Dinas Penanaman Modal, Pelayanan Terpadu Satu Pintu dan Tenaga Kerja Kabupaten Tanah Datar/ *Office of Investment, Integrated Services and Manpower*

**Tabel  
Table 6.4****Jumlah Pelanggan dan Air yang Disalurkan Menurut  
Kecamatan di Kabupaten Tanah Datar, 2022  
Number of Customers and Distributed Water by Subdistrict  
in Tanah Datar Regency, 2022**

Kecamatan Subdistrict	Pelanggan Number of Customers	Air Disalurkan Distributed Water (m <sup>3</sup> )	Nilai Value (Rp)
(1)	(2)	(3)	(4)
X Koto	240	59 897	164 455 950
Batipuh	806	146 529	416 956 650
Batipuah Selatan	163	25 778	80 111 900
Pariangan	22	6 515	29 160 550
Rambatan	1 170	284 128	951 440 300
Lima Kaum	7 315	1 648 528	6 440 904 850
Tanung Emas	5 056	996 032	3 376 375 050
Padang Ganting	644	92 114	317 773 100
Lintau Buo	-	-	-
Lintau Buo Utara	1 100	198 505	674 491 500
Sungayang	1 623	270 094	837 761 150
Sungai Tarab	2 120	482 616	1 642 879 850
Salimpaung	1 160	133 854	376 945 300
Tanjung Baru	904	84 967	245 780 000
<b>Tanah Datar</b>	<b>22 323</b>	<b>4 429 557</b>	<b>15 555 036 150</b>

Sumber/Source: PDAM Kabupaten Tanah Datar/ Tanah Datar Regency Water Supply Company





Jumlah Rumah Makan  
38 Unit



Hotel/Penginapan  
46 Unit



195  
Objek Wisata



**PENJELASAN TEKNIS**

1. Wisatawan mancanegara (wisman) ialah setiap pengunjung yang mengunjungi suatu negara di luar tempat tinggalnya, didorong oleh satu atau beberapa keperluan tanpa bermaksud memperoleh penghasilan di tempat yang dikunjungi dan lamanya kunjungan tersebut tidak lebih dari satu tahun (12 bulan). Definisi ini mencakup 2 (dua) kategori wisatawan mancanegara, yaitu :
  - a. Wisatawan (turis) ialah setiap pengunjung seperti definisi di atas yang tinggal paling sedikit 24 jam, akan tetapi tidak lebih dari 1 (satu) tahun di tempat yang dikunjungi, dengan maksud antara lain: berlibur, rekreasi, olah raga, bisnis, menghadiri pertemuan, studi, dan kunjungan dengan alasan kesehatan,
  - b. Excursionist ialah setiap pengunjung seperti definisi di atas yang tinggal kurang dari 24 jam di tempat yang dikunjungi (termasuk "Cruise passengers"). Cruise Passengers adalah setiap pengunjung yang tiba di suatu negara di mana mereka tidak menginap di akomodasi yang tersedia di negara tersebut. misalnya dengan kapal laut.

**TECHNICAL NOTES**

1. *An International Visitor is any person visiting a country other than his usual place of residence for any reason other than for earning income in the country visited, and the length of stay is no more than one year (12 months). This definition covers two categories of foreign visitors, namely:*
  - a. *"Tourist" is any visitor staying for at least 24 hours, but no more than one year, in the country visited, with the intention of visiting, and for any of these purposes: Pleasure, recreation and sports, Business, visiting friends and relatives, missions, attending meetings, conferences, visit for health reasons and study,*
  - b. *"Excursionist" is any visitor staying less than 24 hours in the country visited including, "Cruise Passengers"; i.e, visitors arriving in a country without staying in any accommodation available in the visited country.*

2. Rata-rata lama tinggal adalah rata-rata waktu tinggal wisatawan mancanegara di Indonesia untuk satu kali kunjungan.
  3. Usaha penyediaan akomodasi adalah usaha yang menyediakan pelayanan penginapan yang dapat dilengkapi dengan pelayanan pariwisata lainnya. Usaha penyediaan akomodasi dapat berupa hotel, vila, pondok wisata, bumi perkemahan, persinggahan karavan, dan akomodasi lainnya yang digunakan untuk tujuan pariwisata.
  4. Hotel adalah penyediaan akomodasi secara harian berupa kamar-kamar di dalam satu bangunan yang dapat dilengkapi dengan jasa pelayanan makan dan minum, kegiatan hiburan dan atau fasilitas lainnya, Hotel terdiri dari hotel berbintang dan hotel non- bintang.
  5. Hotel bintang adalah usaha penyediaan jasa pelayanan penginapan, makan minum serta jasa lainnya bagi umum dengan menggunakan sebagian atau seluruh bangunan. Usaha ini dikelola secara komersial serta memenuhi ketentuan persyaratan sebagai hotel bintang (termasuk berlian) yang ditetapkan dalam surat keputusan instansi yang membinanya. Misalnya hotel bintang lima, hotel bintang
2. *Average length of stay is the average stay duration of foreign visitor in Indonesia for one trip.*
  3. *The business of providing accommodation is a business that provides specialty services that can be equipped with other tourism services. It includes hotel, villa, cottage, camping, caravan stop, and other accommodation that are used for tourism purposes.*
  4. *Hotel is a daily supply of accommodation rooms within a building which can be equipped with eating and drinking services, entertainment activities and/or other facilities, Hotel consists of a classified hotel and a non-classified hotel.*
  5. *A star hotel is the business of providing an accommodation, eating and drinking as well as other services for the public by using a building or a part of a building. It is managed commercially and meets specified requirements as a star hotel (including diamonds) set forth in the decree of fostering agency. For example, five star hotel, four star hotel, and so on.*

empat dan seterusnya.

6. Tingkat penghunian kamar hotel adalah persentase banyaknya malam kamar yang dihuni terhadap banyaknya malam kamar yang tersedia.
  7. Rata-rata lamanya tamu menginap adalah banyaknya malam tempat tidur yang terpakai (malam tamu) dengan banyaknya tamu yang menginap di hotel atau akomodasi lainnya.
6. *Room occupancy rate is the number of room-nights occupied divided by the number of room-nights available, multiplied by 100 percent.*
  7. *Average length of stay is the number of bed-nights used (guest night) divided by the number of guests coming to spend the night at the accommodation.*

<https://tanahdatarkab.bps.go.id>





**ULASAN**

Dengan 195 obyek wisata yang tersebar di tiap-tiap kecamatan serta tersedianya 13 perusahaan perjalanan wisata di Kabupaten Tanah Datar mestinya menjadi daya tarik yang cukup kuat untuk pengembangan kegiatan kepariwisataan di Kabupaten Tanah Datar.

Jika dilihat dari Fasilitas Akomodasi (penginapan/hotel) di Kabupaten Tanah Datar, terdapat sebanyak 46 unit. Sedangkan untuk tempat makan/ minum yang membayar pajak di Kabupaten Tanah Datar terdata sebanyak 38 unit.

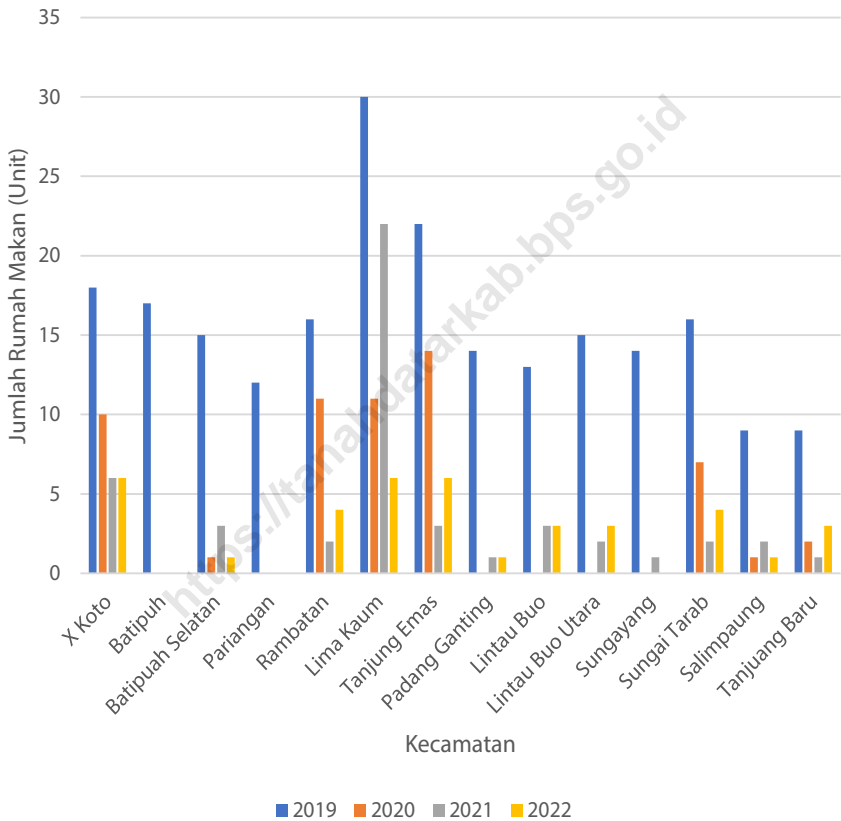
**DESCRIPTION**

*Enriched with 195 tourist objects scattered in all area of the Tanah Datar Regency, tourism industry has been one of the most promising sector in the region's economy to be developed. In addition to this, there has been an increase in hotel bedrooms availability.*

*Along with it, restaurants and modest restaurants who payed taxes in 2022 is 38 unit.*

**Gambar** 7.1  
**Figures**

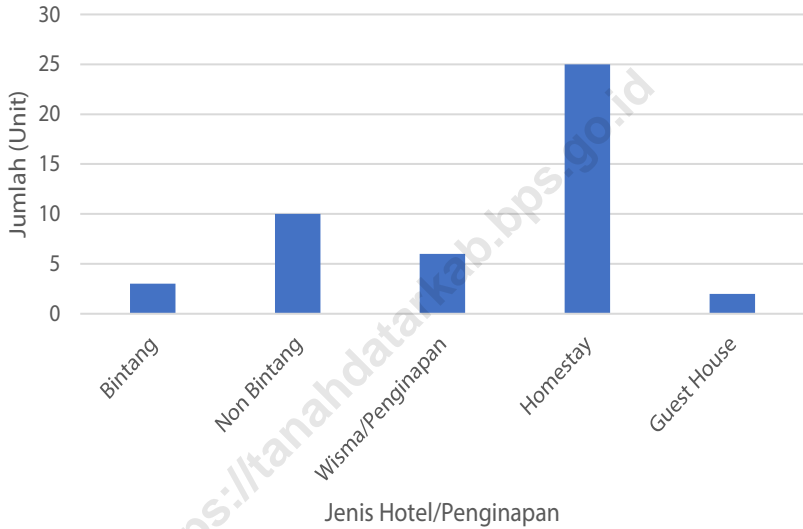
**Jumlah Rumah Makan/Restoran Menurut Kecamatan di Kabupaten Tanah Datar, 2019–2022**  
**Number of Restaurants by Subdistrict in Tanah Datar Regency, 2019–2022**



Sumber/Source: Dinas Pariwisata, Pemuda dan Olah Raga Kabupaten Tanah Datar/Office of Tourism, Youth, and Sports

**Gambar** 7.2  
**Figures**

**Jumlah Hotel dan Penginapan di Kabupaten Tanah Datar, 2022**  
**Number of Hotels and Inns in Tanah Datar Regency, 2022**



Sumber/Source: Dinas Pariwisata, Pemuda dan Olah Raga Kabupaten Tanah Datar/Office of Tourism, Youth, and Sports

**Tabel**  
**Table 7.1****Jumlah Rumah Makan/Restoran Menurut Kecamatan di  
Kabupaten Tanah Datar, 2019–2022**  
**Number of Restaurants by Subdistrict in Tanah Datar  
Regency, 2019–2022**

Kecamatan Subdistrict	2019	2020	2021	2022
(1)	(2)	(3)	(4)	(5)
X Koto	18	10	6	6
Batipuh	17	-	-	-
Batipuah Selatan	15	1	3	1
Pariangan	12	-	-	-
Rambatan	16	11	2	4
Lima Kaum	30	11	22	6
Tanjung Emas	22	14	3	6
Padang Ganting	14	-	1	1
Lintau Buo	13	-	3	3
Lintau Buo Utara	15	-	2	3
Sungayang	14	-	1	-
Sungai Tarab	16	7	2	4
Salimpaung	9	1	2	1
Tanjung Baru	9	2	1	3
<b>Tanah Datar</b>	<b>220</b>	<b>57</b>	<b>47</b>	<b>38</b>

Sumber/Source: Dinas Pariwisata, Pemuda dan Olah Raga Kabupaten Tanah Datar/Office of Tourism, Youth, and Sports

**Tabel 7.2**  
**Table****Hotel dan Akomodasi, 2022**  
**Hotel and Accommodation, 2022**

<b>Nama</b> <i>Name</i>	<b>Jenis</b> <i>Type</i>	<b>Alamat</b> <i>Address</i>	<b>Jumlah Kamar</b> <i>Rooms</i>	<b>Jumlah Tempat Tidur</b> <i>Beds</i>
(1)	(2)	(3)	(4)	(5)
Hotel Emersia	Bintang	Jl. Hamka No. 41 Jr. Parak Jua, Telp. 0752-71771	136	200
Singkarak sumpur hotel	Bintang	Jr. Sudut Nagari Sumpur, Batipuh Selatan Telp. 081344013970	39	75
Hotel Pagaruyung	Non Bintang	Jl. Hamka No. 1, Batusangkar Telp. 0752-715333	22	31
Emer One	Bintang	Jl. Hamka No.4 Telp. 0752-71771	21	30
Yoherma	Non Bintang	Jl. Hamka No. 15 Telp. 0752-71130	30	60
Aia Angek Cottage	Non Bintang	Jl. Pdg Panjng Bkt Nagari Aie Angek Telp.0752-498400	22	22
Hotel Jayakarta	Non Bintang	Jl. Pasir Jaya Nagari III Koto, Rambatan	25	50
Rachella	Non Bintang	Jl. Prof Hamka No. 42, Batusangkar	3	6
Boegenville	Non Bintang	Jl. Soedirman No. 34 Lima Kaum Telp. 085327482666	4	8
Puri Ratna Juwita	Non Bintang	Jl. Masjid Raya Lima Kaum No. 74 Telp. 0752-71687	13	24
Sawir Ratna	Non Bintang	Jl. Balai Labuah Ateh Lima Kaum No. 74 Telp. 081331044645	6	12
Wisma Kampung Teleng	Non Bintang	Kp. Teleng Jr. Jari Nagari Beringin No. 37, Batusangkar Telp. 085379045438	7	16
Khoirina	Non Bintang	Jr. Patai Nagari Padang Magek Kec. Rambatan Telp. 081363023700	7	14
Wisma Kampung Teleng	Wisma/ penginapan	Kampung Teleng Jorong Jati Nagari Beringin No.37 Batusangkar	7	16
Penginapan DM Syariah	Wisma/ penginapan	Parak Jua, Batusangkar	5	8
Rachella	Wisma/ penginapan	Jln.Prof Hamka No. 42 Batusangkar	3	6

Lanjutan Tabel/Continued Table 7.2

<b>Nama Name</b>	<b>Jenis Type</b>	<b>Alamat Address</b>	<b>Jumlah Kamar Rooms</b>	<b>Jumlah Tempat Tidur Beds</b>
(1)	(2)	(3)	(4)	(5)
Sawir Ratna	Homestay	Jln .Balai Labuah Ateh Lima Kaum No.74	6	12
Khoirina	Homestay	Jorong Patai Nagari Padang Magek Kec.Rambatan	7	14
Homestay Kampung Minang	Homestay	Jorong Nagari Sumpur Batipuh Selatan	12	24
Puri Malana	Homestay	Jln .Muhamad Yamin No.149 Batusangkar	6	12
Fasta Fatwa	Homestay	Jl. Dt. Bandaro Kuniang No. 01 Kubu Rajo Lima Kaum	4	8
Rohaima	Homestay	Jorong Pariangan, Nagari Pariangan	6	12
Minang Maimbau	Homestay	Jorong Guguak, Nagari Pariangan	6	12
Homestay Nabila	Homestay	Jorong Guguak, Nagari Pariangan	2	2
Wisma Santi	Homestay	Lubuak Jantan Lintau Buo	6	11
Wisma Terapuang	Homestay	Lubuak Jantan Lintau Buo	6	13
Homestay Bogenvil	Homestay	Limokaum	4	4
Wisma Hadiza	Homestay	Jl. Sudirman Jorong Dusun Tuo Simpang Surau Kariang V Kaum	4	4
Homesaty Rumah Ibu	Homestay	Jl. H. Miskin, Koto Panjang, Batusangkar	4	4
Family Homestay	Homestay	Jl. H. Miskin No. 40, Koto Panjang, Batusangkar	4	4
Homestay Puncak Bendungan	Homestay	Pagaruyung	6	12
Sawah Laman Homestay	Homestay	Jl. A Yani Pincuran VII No. 444	2	4
Zanibar Kobra	Homestay	Koto Baranjak no.212, Batusangkar	3	3
Wisma Hijau Daun	Wisma/ penginapan	Jl. Sultan Alam Bagagarsyah Pagaruyung	10	11

Lanjutan Tabel/*Continued Table 7.2*

<b>Nama Name</b>	<b>Jenis Type</b>	<b>Alamat Address</b>	<b>Jumlah Kamar Rooms</b>	<b>Jumlah Tempat Tidur Beds</b>
(1)	(2)	(3)	(4)	(5)
Homestay keluarga	Homestay	Jl.A.Yani No 456 Jorong Lantai Batu,Nagari Baringin,Kec Lima Kaum	3	4
Kumango Homestay	Homestay	Jor. Kumango Utara, Nagari Kumango, Sungai Tarab	7	10
Puri Ratna Juwita	Wisma/ penginapan	Jln Mesjid Raya Limakaum	13	24
Baniara	Homestay	Simpang Bulakan Sungai Tarab	2	2
Homestay Rumah Gadang	Homestay	Nagari Pariangan Kec. Pariangan	2	2
Tambasa Guest House	Guest House	Nagari Guguak Malalo Kec. Batipuh Selatan	4	8
Homestay Umega	Homestay	Jorong Guguak, Nagari Pariangan	3	3
Penginapan Muslim	Wisma/ penginapan	Parak Jua, Batusangkar	15	25
Tankayo Ecopark	Guest House	Nagari Padang Laweh Malalo, Batipuh Selatan	7	14
Khaw's Homestay	Homestay	Kawasan Wisata Puncak Pato Nagari Batu Bulek, Lintau Buo Utara	2	3
Homestay Pokdarwis Pariangan	Homestay (rumah gadang)	Jorong Pariangan, Nagari Pariangan	1	25
Homestay Nelly Piliang	Homestay	Jl. Simpuruik/ Agus Salim No. 11 batusangkar	3	3

Sumber/*Source*: Dinas Pariwisata, Pemuda dan Olah Raga Kabupaten Tanah Datar/*Office of Tourism, Youth, and Sports*



**Tabel 7.3**  
**Table**

**Objek Wisata, Menurut Kecamatan, Jenis dan Lokasi, 2022**  
**Tourist Objects, by Subdistrict, Category and Location, 2022**

Kecamatan Subdistrict		Nama Objek Wisata	Jenis Objek	Lokasi (Nagari)
(1)	(2)	(3)	(4)	(5)
1	X Koto	Kampung Songket	Buatan	Pandai Sikek
		Makam Haji Miskin	Sejarah Budaya	Pandai Sikek
		Bika	Buatan	Pandai Sikek
		Aia Angek Cotagge	Alam	Pandai Sikek
		Agro Edu Tourism	Alam	Pandai Sikek
		Gunung Singgalang	Alam	Pandai Sikek
		Gunung Marapi	Alam	Koto Baru
		Talago Kota	Alam	Koto Baru
		Masjid Tuanku Pamasingan	Sejarah Budaya	Koto Laweh
		Makam Tuanku Pamasingan	Sejarah Budaya	Koto Laweh
		Makam Kuno	Sejarah Budaya	Koto Laweh
		Jembatan Tinggi dan Stasiun Kereta Api	Sejarah Budaya	Koto Laweh
		Air Terjun Lembah Anai	Alam	Singgalang
		Air Terjun Proklamator	Alam	Singgalang
		Mega Mendung	Alam	Aie Mancua
		Pasar Sayur Organik	Buatan	Aie Angek
		Bulakan Tabek Aie Angek	Alam	Aie Angek
		Padang Panningalan	Alam	Aie Angek
		Talago Kayu Tanduak	Alam	Aie Angek
		Pemandian Aia Angek	Alam	Aie Angek
Limparaik	Alam	Paninjauan		
Pemandian Arau	Alam	Paninjauan		

Lanjutan Tabel/Continued Table 7.3

Kecamatan Subdistrict	Nama Objek Wisata	Jenis Objek	Lokasi (Nagari)
(1)	(2)	(3)	(4)
	Bulaan Tabek	Alam	Paninjauan
	Pemandian Lubuak Soda	Alam	Tambangan
	Goa Puti Baririang	Alam	Tambangan
	Taman Ulu	Alam	Tambangan
	Talago Kubang	Alam	Jaho
	Stasiun Pasar Rabaa Koto Baru	Cagar Budaya	Koto Baru
2 Batipuh	Goa Gunung Bungsu	Alam	Gunung Rajo
	Batu Sandaran Puti	Cagar Budaya	Sabu
	Air Terjun Nauli	Alam	Sabu
	Nagari Bunga	Alam	Andaleh
	Pohon Andaleh	Alam	Andaleh
	Surau Lubuak Bauak	Cagar Budaya	Batipuh Baruah
	Talago Payo Rapuih	Alam	Batipuh Baruah
	Balai Tuan Nan Gadang	Cagar Budaya	Batipuh Baruah
	Goa Batirai	Alam	Batipuh Ateh
	Balai Saruang	Cagar Budaya	Batipuh Ateh
	Magalit Gunung Bungsu	Cagar Budaya	Pincuran Tujuh
	Tanjung Mutiara		Pincuran Tujuh
	Stasiun Kereta Api	Cagar Budaya	
	Tapak Rumah Gadang	Cagar Budaya	
	Geosite Patahan Sumatera	Alam	Pincuran Tujuh
	Kampung Hayati	Alam	Andaleh

Lanjutan Tabel/Continued Table 7.3

Kecamatan Subdistrict		Nama Objek Wisata	Jenis Objek	Lokasi (Nagari)
(1)	(2)	(3)	(4)	(4)
3	Batipuh Selatan	Batu Baraugang	Alam	Sumpu
		Batu Bajanjang	Alam	Sumpu
		Rumah Gadang	Sejarah Budaya	Sumpu
		Puncak Tubia	Alam	Sumpu
		Air Terjun Titi Sarasah	Alam	Sumpu
		Tapian Cintuak	Sejarah Budaya	Sumpu
		Paket wisata Menjala dan menangkap ikan	Sejarah Budaya	Sumpu
		Pangek, Singgang, Randang Sumpu	Buatan	Sumpu
		Stasiun Sumpu	Sejarah Budaya	Sumpu
		Jendela Batu gamping Kuantan Danau Singkarak	Alam	Sumpu
		Batu Basurek	Sejarah Budaya	Sumpu
		Villa Batas	Alam	Bungo Tanjung
		Tanjung Mutiara		Batu Taba
		Aie Manggalagak	Alam	Batu Taba
		Galundi	Alam	Batu Taba
		Ngalau Indah	Alam	Batu Taba
		Lereng Tasurek	Alam	Batu Taba
		Lurah Tajun	Alam	Batu Taba
Puncak Pinus Sabatang	Alam	Batu Taba		
Lobang Jepang	Alam	Batu Taba		
Stasiun Batu Tabal	Cagar Budaya	Batu Taba		

Lanjutan Tabel/*Continued Table 7.3*

Kecamatan Subdistrict	Nama Objek Wisata	Jenis Objek	Lokasi (Nagari)
(1)	(2)	(3)	(4)
	Katupek Gulai Cancang	Buatan	Batu Taba
	Persawahan Bong Bong	Alam	Batu Taba
	Goes House Macau Duo	Buatan	Batu Taba
	Komplek Kipas Aluvial Danau Singkarak	Alam	Sumpur dan Malalo
	Jendela Batu gamping Kuantan Danau Singkarak	Alam	Guguak Malalo
	Batu Saok Baiang	Alam	Guguak Malalo
	Muaro Baing	Alam	Guguak Malalo
	Pasia Hitam Taluak Kayu	Alam	Guguak Malalo
	Aia Tajun Lubuk Hitam Sawah Banyak	Alam	Guguak Malalo
	Batu Patah Baing	Alam	Guguak Malalo
	Uwai Ilie	Sejarah Budaya	Guguak Malalo
	Puncak Lusia	Alam	Guguak Malalo
	Macau Duo	Alam	Guguak Malalo
	Puncak Batu Gong	Alam	Guguak Malalo
	Intek PLTA Singkarak	Buatan	Guguak Malalo
	Cek Dam Dua Koto	Buatan	Guguak Malalo
	Panorama Sawah Banyak	Alam	Guguak Malalo
	Aia Tajun Kanang	Alam	Guguak Malalo
	Panorama Puncak Lubang	Alam	Guguak Malalo
	Makam Tuanku Limo Puluah	Sejarah Budaya	Guguak Malalo
	Wisata Guk Malintang	Alam	Guguak Malalo

Lanjutan Tabel/Continued Table 7.3

Kecamatan Subdistrict		Nama Objek Wisata	Jenis Objek	Lokasi (Nagari)
(1)	(2)	(3)	(4)	(4)
		Puncak Kubu Sawah Siluwak Baing	Alam	Guguak Malalo
		Wisata Kubang Data Tanjung Jua	Alam	Guguak Malalo
		Wisata Batu Palano Baing	Alam	Guguak Malalo
		Wisata Pacu Biduk Tanjung Jua Pudung	Alam	Guguak Malalo
		Wisata Batu Bangkak Taluak	Alam	Guguak Malalo
		Puncak Kubu Sawah Banyak	Alam	Guguak Malalo
		Pariwisata Tek Of Paralayang Bukik Rimbo Tapanggang	Alam	Guguak Malalo
		Randang Mizaki	Buatan	Guguak Malalo
		Wisata Kuliner Nagari	Buatan	Guguak Malalo
		Festival Layang–Layang	Buatan	Guguak Malalo
		Wisata ke aneka ragam Kuliner Pengolahan Lauk Bilih	Buatan	Guguak Malalo
		Cek Dam Duo Koto	Buatan	Guguak Malalo
		Paralayang	Buatan	Malalo
		Wisata Danau Singkarak	Alam	
4	Rambatan	Rumah Tuo Kampai Nan Panjang	Cagar Budaya	Balimbing
		Aua Sarumpun	Alam	III Koto
		Puncak Top	Alam	Rambatan
		Batu Basurek	Sejarah Budaya	Rambatan
		Prasasti Rambatan	Cagar Budaya	Rambatan
		Rumah Gadang Dt. Sati	Sejarah Budaya	Padang Magek

Lanjutan Tabel/*Continued Table 7.3*

<b>Kecamatan Subdistrict</b>	<b>Nama Objek Wisata</b>	<b>Jenis Objek</b>	<b>Lokasi (Nagari)</b>	
(1)	(2)	(3)	(4)	
	Nisan Berukir	Sejarah Budaya	Padang Magek	
	Kincia Kamba 3	Buatan	Simawang	
	Batang Ombilin	Alam	Simawang	
	Makam Siti Jamila	Sejarah Budaya	Simawang	
	D'Tanang		Simawang	
	Prasasti Ombilin	Cagar Budaya	Simawang	
	Endapan Danau Singkarak Purba	Alam	Simawang	
	Magalit Simawang	Cagar Budaya	Simawang	
	Wisata Pamandian D'Tanang	Buatan	Simawang	
	Bukit Pengajuan	Sejarah Budaya	Simawang	
	Bukik Siduali	Alam		
	Arum Jeram Ombilin	Buatan	Simawang	
5	Pariangan	Prasasti Pariangan	Cagar Budaya	Pariangan
	Puncak Motir, Puncak Kawa, Puncak Tanjung Mamutui	Alam	Pariangan	
	Sawah Gadang Satampang Baniah	Sejarah Budaya	Pariangan	
	Rumah Gadang Dt. Jopang	Sejarah Budaya	Pariangan	
	Lapangan Budaya	Sejarah Budaya	Pariangan	
	Masjid Tuo Pariangan		Pariangan	
	Aie Angek	Alam	Pariangan	
	Aie Turun	Alam	Pariangan	
	Aia Najun Guguak	Alam	Pariangan	

Lanjutan Tabel/*Continued Table 7.3*

<b>Kecamatan Subdistrict</b>	<b>Nama Objek Wisata</b>	<b>Jenis Objek</b>	<b>Lokasi (Nagari)</b>	
(1)	(2)	(3)	(4)	
	Surau Tarekat Budaya	Sejarah Budaya	Pariangan	
	Sandi Laweh		Pariangan	
	Wisata Kuliner Puncak Motir, Puncak Kawa, Puncak Tanjung Mamutui Pariangan dan Aie Angek	Buatan	Pariangan	
	Pintu Angin	Alam	Sikaladi	
	Puncak Pulutan	Alam	Sikaladi	
	Batu Batagak	Sejarah Budaya	Sikaladi	
	Bukik Sirangkiang	Alam	Guguk	
	Kuburan Panjang	Sejarah Budaya	Pariangan	
	Balairong Sari	Cagar Budaya	Tabek	
	Surau Banda	Sejarah Budaya	Tabek	
	Makam Puti Indo Jalito	Sejarah Budaya		
	Balai Saruang	Sejarah Budaya		
	Makam Panjang Tantejo Gurhano	Cagar Budaya		
	Stuan Ruang Geografis Nagari Pariagan	Cagar Budaya		
	Rumah Gadang Angku Bandaro Kayo	Cagar Budaya		
	Sawah Ula Lidi	Alam		
6	Lima Kaum	Mesjid Raya Lima Kaum	Cagar Budaya	Lima Kaum
		Batu Batikam	Cagar Budaya	Lima Kaum
		Kuburan Rajo	Cagar Budaya	Lima Kaum
		Batusangkar 0 Kilometer	Alam	Lima Kaum

Lanjutan Tabel/*Continued Table 7.3*

Kecamatan Subdistrict	Nama Objek Wisata	Jenis Objek	Lokasi (Nagari)
(1)	(2)	(3)	(4)
	Benteng Vander Cappelen	Cagar Budaya	Lima Kaum
	Pasar Vander Cappelen	Buatan	Lima Kaum
	Indo Jalito	Cagar Budaya	Lima Kaum
	Pasar Batusangkar		Lima Kaum
	Tabek Ganggam	Alam	Cubadak
	Tobek Loweh	Buatan	Parambahan
	Wonderland	Buatan	Lima Kaum
	Medan Bapaneh Koto Baranjak	Cagar Budaya	Lima Kaum
	Prasasti Kubu Rajo	Cagar Budaya	Lima Kaum
	Prasasti saruaso II	Cagar Budaya	Lima Kaum
	Pasanggraha Fort Van Der Capellen I	Cagar Budaya	Lima Kaum
	Pasanggraha Fort Van Der Capellen II	Cagar Budaya	Lima Kaum
	Pasanggarahan Fort Van Der Capellen III	Cagar Budaya	Lima Kaum
	Pasanggarahan Fort Van Der Capellen IV	Cagar Budaya	Lima Kaum
	Rumah Dinas PT Pos	Cagar Budaya	Lima Kaum
	Rumah Sakit Umum Tentara	Cagar Budaya	Lima Kaum
	Gedung LP Batusangkar	Cagar Budaya	Lima Kaum
	Rumah Dinas Pengadian	Cagar Budaya	Lima Kaum
	Pertokoan Toko Tinggi	Cagar Budaya	Lima Kaum
	Rumah Gadang Dt. Bandaro Kuniang	Cagar Budaya	Lima Kaum



Lanjutan Tabel/Continued Table 7.3

Kecamatan Subdistrict		Nama Objek Wisata	Jenis Objek	Lokasi (Nagari)
(1)	(2)	(3)	(4)	(5)
		Rumah Hunian Baheram	Cagar Budaya	Lima Kaum
		Rumah Dt. Binjo	Cagar Budaya	Lima Kaum
		Balai-Balai Adat	Cagar Budaya	Lima Kaum
		Rumah Makhдум Neina Malin	Cagar Budaya	Lima Kaum
7	Tanjung Emas	Istano Basa Pagaruyung	Sejarah Budaya	Pagaruyung
		Istano Salinduang Bulan	Cagar Budaya	Pagaruyung
		Ustano Rajo Alam	Cagar Budaya	Pagaruyung
		Bukit Batu Patah	Sejarah Budaya	Pagaruyung
		Batu Luhak Nan Tigo	Sejarah Budaya	Pagaruyung
		Batu Breksi Pagaruyung	Cagar Budaya	Pagaruyung
		Luhak Rajo	Sejarah Budaya	Pagaruyung
		Sopan Mandidieh	Sejarah Budaya	Pagaruyung
		Air Buluih	Sejarah Budaya	Pagaruyung
		Ustano Rajo Saruaso	Cagar Budaya	Saruaso
		Makam Indomo	Cagar Budaya	Saruaso
		Prasasti Pompongan	Cagar Budaya	Saruaso
		Batu Basurek	Cagar Budaya	Saruaso
		Rumah Pohon	Alam	Tanjung Barulak
		Makam Kuno Tambun Tulang	Cagar Budaya	
		Makam Raja Ibadat	Cagar Budaya	
		Prasasti Pongggongan	Cagar Budaya	
		Makam Tuan Gadih	Cagar Budaya	

Lanjutan Tabel/*Continued Table 7.3*

Kecamatan Subdistrict		Nama Objek Wisata	Jenis Objek	Lokasi (Nagari)
(1)	(2)	(3)	(4)	(4)
		Makam Tuan Gadih	Cagar Budaya	
		Bunker Jepang Ludai	Cagar Budaya	
		Prasasti Saruaso 1	Cagar Budaya	
		Menhir Talago Gunung	Cagar Budaya	
		Komplek Prasasti Adityawarman	Cagar Budaya	
8	Padang Ganting	Aia Angek	Alam	Koto Gadang
		Makam Tuan Khadi	Cagar Budaya	Koto Gadang
		Makam Syech Ibrahim	Cagar Budaya	Koto Gadang
		Batu Jajak Nabi	Cagar Budaya	Rajo Dani
		Talago Biru	Alam	Taratak VIII
		Bukik Walan	Cagar Budaya	Padang Ganting
		Makam Tuanku Lareh	Cagar Budaya	Lareh Nan Panjang
		Puncak Pelangi	Alam	Jorong Lareh Nan Panjang
		Puncak Kopou	Alam	Jorong Lareh Nan Panjang
		Gunung Kasumbo	Alam	Jorong Lareh Nan Panjang
		Kampung Adat	Cagar Budaya	Jorong Lareh Nan Panjang
		Puncak Marangin	Alam	Jorong Taratak XII
9	Lintau Buo Utara	Panorama Puncak Pato	Alam	Batu Bulek
		Puncak Rajo Sago	Alam	
		Rumah Tuanku Lintau	Cagar Budaya	Lubuak Jantan
		Makam Pahlawan	Cagar Budaya	Lubuak Jantan

Lanjutan Tabel/Continued Table 7.3

Kecamatan Subdistrict		Nama Objek Wisata	Jenis Objek	Lokasi (Nagari)
(1)	(2)	(3)	(4)	(5)
		Air Terjun Tanjung Bonai	Alam	Tanjung Bonai
		Arum Jeram Sinamar	Buatan	Lubuk Jantan
		Makam Siti Hajir	Sejarah Budaya	Lubuk Jantan
		Radio YB76	Cagar Budaya	
		Gunung Ladang makam tuanku Keramat	Sejarah Budaya	
		Ngarai Siambek	Alam	Tanjung Bonai
		Ngarai Bunian	Alam	Batu Bulek
10	Lintau Buo	Ngalau Indah	Alam	Pangian
		Pemandian Umum Ngalau	Alam	Pangian
		Batu datar Sinamar Galopuang	Alam	Pangian
		Gedung Cotroleur Lintau Buo	Cagar Budaya	Pangian
		Talago Anguih	Alam	Taluk
		Talago Baringin Koto Panjang	Alam	Tigo Jangko
		Arum Jeram	Buatan	
		Ustano Rajo Adat Buo	Cagar Budaya	
11	Sungayang	Makam Tuanku Gaduik	Sejarah Budaya	Sungai Patai
		Ngalau Guo	Alam	Sungai Patai
		Batu Angkek-Angkek	Sejarah Budaya	Tanjung
		Ngalau Soda	Alam	Tanjung
		Tanduk Kerbau	Sejarah Budaya	Minangkabau
		Pamandian Minangkabau	Alam	Minangkabau
		Air Terjun Tumbuk Batu	Alam	Andaleh

Lanjutan Tabel/*Continued Table 7.3*

Kecamatan Subdistrict		Nama Objek Wisata	Jenis Objek	Lokasi (Nagari)
(1)	(2)	(3)	(4)	(4)
		Air Terjun Mayang Tarurai	Alam	Andaleh
		Rumah Puti Reno Pinang	Sejarah Budaya	Sungayang
		Luak Sadino	Alam	Sungayang
		Medan Bapaneh Ateh Lago	Sejarah Budaya	Sungayang
12	Sungai Tarab	Masjid Rao-Rao	Cagar Budaya	Rao-Rao
		Balerong Bunta	Sejarah Budaya	Rao-Rao
		Rumah Adat Tiang Panjang	Cagar Budaya	Rao-Rao
		Batu Sandaran Rajo	Sejarah Budaya	Rao-Rao
		Air Terjum Duo Bidadari	Alam	Koto Baru
		Kurimbang Batu Alang	Sejarah Budaya	Sungai Tarab
		Makam Tuan Titah	Cagar Budaya	Sungai Tarab
		Pemandian Ukok	Buatan	Sungai Tarab
		Rumah Gadang Panitahan	Sejarah Budaya	Sungai Tarab
		Batu Baliang	Sejarah Budaya	Sungai Tarab
		Batu Balipai	Alam	Sungai Tarab
		Batu Tujuh Tapak	Sejarah Budaya	Sungai Tarab
		Jalan Raya Sungai Rarab	Alam	Sungai Tarab
		Rumah Perjanjian Renville	Cagar Budaya	Sungai Tarab
		Masjid Sa`adah	Cagar Budaya	Gurun
		Makam Ninik Janggut hitam	Cagar Budaya	Talang Tengah
		Medan Bapaneh Satangkai	Cagar Budaya	Talang Tengah
		Makam Syech Abdurrahman	Sejarah Budaya	Kumango

Lanjutan Tabel/Continued Table 7.3

Kecamatan Subdistrict		Nama Objek Wisata	Jenis Objek	Lokasi (Nagari)
(1)	(2)	(3)	(4)	(4)
13	Salimpaung	Panorama Benteng Tabek Patah	Alam	Tabek Patah
		Rumah Pohon	Alam	Tabek Patah
		Kiniko Enterprise	Alam	Tabek Patah
		Batu Badindiang	Alam	Tabek Patah
		Talago Pakih	Alam	Tabek Patah
		Talago Aia Taganang	Alam	Tabek Patah
		Puncak Pella	Alam	Tabek Patah
		Wisata Kuliner Kiniko Enterprise	Buatan	Tabek Patah
		Makam Tuan Mangkudum	Cagar Budaya	Sumanik
		Rumah Adat Tuan Mangkudum	Sejarah Budaya	Sumanik
		Gua Lansek	Alam	Supayang
		Bukik Simbatak	Alam	Supayang
		Bukik Godang	Alam	Salimpaung
		Pilbox Jepang salimpaung I	Cagar Budaya	Salimpaung
		Pilbox Jepang salimpaung II	Cagar Budaya	Salimpaung
14	Tanjung Baru	Ngalau Tompok	Cagar Budaya	
		Makam Syekh Abdul Hamid	Cagar Budaya	Tabek Patah
		Setapung Gadang	Alam	Lawang Mandailing
		Panorama Puncak Alai	Alam	Koto Laweh
		Balai Barundiang Suku	Sejarah Budaya	Barulak
		Kuburan Syeh Moch. Taher dan Syec M. Jamil	Sejarah Budaya	Barulak
		Cekdam Pincuran Siboji	Buatan	Barulak

Lanjutan Tabel/*Continued Table* 7.3

Kecamatan Subdistrict	Nama Objek Wisata	Jenis Objek	Lokasi (Nagari)
(1)	(2)	(3)	(4)
	Peternakan Etawah	Buatan	Barulak
	Makam Datuak Ladang Laweh	Sejarah Budaya	Barulak
	Makam Datuak Parabikang	Sejarah Budaya	Barulak
	Panorama Puncak Kubu	Alam	Barulak
	Panorama Puncak Batu	Alam	Barulak
	Agrowisata Bocah Raya	Buatan	Barulak
	Medan Bapaneh Gunung	Sejarah Budaya	

Sumber/Source: Dinas Pariwisata, Pemuda dan Olah Raga Kabupaten Tanah Datar/*Office of Tourism, Youth, and Sports*



BAB  
CHAPTER

8

# TRANSPORTASI DAN KOMUNIKASI

*TRANSPORTATION AND COMMUNICATION*



PANJANG JALAN  
KABUPATEN TANAH DATAR, 2022

**1 503,22 KM**





**PENJELASAN TEKNIS****TECHNICAL NOTES**

1. Kendaraan bermotor adalah setiap kendaraan yang digerakkan oleh peralatan teknik yang ada pada kendaraan tersebut, biasanya digunakan untuk angkutan orang atau barang di atas jalan raya selain kendaraan yang berjalan di atas rel. Kendaraan bermotor yang dicatat adalah semua jenis kendaraan kecuali kendaraan bermotor TNI/Polri dan Korps Diplomatik.
  2. Mobil penumpang adalah setiap kendaraan bermotor yang dilengkapi dengan tempat duduk untuk sebanyak-banyaknya delapan orang, tidak termasuk tempat duduk untuk pengemudi, baik dilengkapi atau tidak dilengkapi bagasi.
  3. Mobil bis adalah setiap kendaraan bermotor yang dilengkapi dengan tempat duduk untuk lebih dari delapan orang, tidak termasuk tempat duduk untuk pengemudi, baik dilengkapi atau tidak dilengkapi bagasi.
  4. Mobil truk adalah setiap kendaraan bermotor yang digunakan untuk angkutan barang, selain mobil penumpang, mobil bis dan kendaraan bermotor roda dua.
  5. Kereta api adalah kendaraan
1. *Motor vehicles are any kind of vehicles motorized by machine set up in those vehicles, they are usually used for transporting peoples or goods on roads except vehicles moving along a railway line, The data cover all kinds of motor vehicles except those belong to Indonesia Army Force Indonesian State Police and Diplomatic Corps.*
  2. *Passenger cars are any motor vehicles with no more than eight seats, excluding seat for driver, it can be with or without hoot.*
  3. *Buses are large passenger cars having seats for more than eight passengers, excluding seat for driver, it can be with or without hoot.*
  4. *Trucks are any motor vehicles used to transport goods excluding passenger cars, buses, and motorcycles.*
  5. *Train is a coach or a number of*

dengan tenaga gerak (listrik, diesel atau tenaga uap) yang berjalan sendiri maupun dirangkaikan dengan kendaraan lain, yang akan atau sedang bergerak di atas rel, terdiri dari kereta penumpang dan kereta barang.

*coaches joined together, moving along a railway line, It can be passenger train or freight train*

- |  |  |
|--|--|
| <p>6. Kilometer penumpang adalah jumlah kilometer dari semua penumpang yang berangkat. Besaran ini merupakan penjumlahan jarak asal tujuan masing-masing penumpang.</p>            | <p>6. <i>Passenger kilometer is total kilometers of all departing passenger. This measurement is the sum of distance between the place of origin and the place of destination taken by all passengers.</i></p> |
| <p>7. Rata-rata jarak perjalanan per penumpang adalah rata-rata yang ditempuh oleh setiap penumpang, atau jumlah kilometer penumpang dibagi dengan jumlah penumpang berangkat.</p> | <p>7. <i>Mean distance of journey per passenger is mean distance taken by each passenger or total of passenger-kilometer divided by the number of departing passengers.</i></p>                                |
| <p>8. Kilometer ton adalah jumlah kilometer semua ton yang diangkut, Besaran ini merupakan hasil penjumlahan jarak asal tujuan masing-masing barang dalam ton</p>                  | <p>8. <i>Ton-kilometer is total kilometer of all cargoes carried, This is the sum of distance from area of origin to area of destination for each ton of cargoes.</i></p>                                      |
| <p>9. Rata-rata jarak angkut barang adalah rata-rata jarak yang ditempuh oleh setiap ton barang atau jumlah kilometer ton dibagi dengan ton dimuat.</p>                            | <p>9. <i>Mean distance of cargoes loaded is mean distance of each ton of cargoes loaded or total ton-kilometer divided by total ton of cargoes loaded.</i></p>   |
| <p>10. Kunjungan kapal adalah kapal yang datang di pelabuhan baik untuk berlabuh di perairan maupun bersandar di dermaga.</p>  | <p>10. <i>Ship call is a ship arriving at a port either for mooring or berthing.</i></p>   |

11. Gross Ton (GT) adalah volume ruangan kapal dalam m<sup>3</sup>, kecuali terowongan, lubang poros baling-baling, tempat jangkar, dan alas ganda.
  12. Sertifikat Operator Pesawat Udara adalah tanda bukti terpenuhinya standar dan prosedur dalam pengoperasian pesawat udara oleh perusahaan angkutan udara niaga.
  13. Sertifikat Pengoperasian Pesawat Udara adalah tanda bukti terpenuhinya standar dan prosedur dalam pengoperasian pesawat udara untuk kegiatan angkutan udara bukan niaga.
  14. Kantor Pos adalah tempat pemberi pelayanan komunikasi tertulis dan atau surat elektronik, layanan paket, layanan logistik, layanan transaksi keuangan, dan layanan keagenan pos untuk kepentingan umum. Rumah pos berfungsi sama seperti kantor pos dan kantor pos pembantu, bedanya rumah pos biasanya terletak di daerah terpencil.
  15. Telekomunikasi adalah setiap pemancaran, pengiriman dan atau penerimaan dari setiap informasi dalam bentuk tanda-tanda, isyarat, tulisan, gambar, suara dan bunyi melalui sistem kawat, optik, radio atau sistem elektromagnetik lainnya.
11. *Gross Ton (GT) is total volume of all room in a ship (m<sup>3</sup>), excluding the volume of tunnel, the axle of propellers, the anchor, and the chain locker.*
  12. *Aircraft Operator Certificate (AOC) is clearance of compliance to the standards and procedures in aircraft operations by the commercial air transport companies.*
  13. *Operating Certificate (OC) is clearance of compliance to the standards and procedures in aircraft operations for non commercial air transport activities.*
  14. *Post Office is a service provider facility of written communication and or electronic mail, parcel service, logistics services, financial transaction services, and postal services to the public. Postal house has the same function as the post office and subsidiary of post office, the difference is that postal house is usually located in remote areas.*
  15. *Telecommunication includes every transmitting, delivering and or receiving from every information of marking, signal, article, picture, sound and voice through strand of wire system, optic, radio or other electromagnetic system.*

16. Jaringan telekomunikasi adalah rangkaian perangkat telekomunikasi dan kelengkapannya yang digunakan dalam bertelekomunikasi.
16. *Telecommunication network is peripheral network of telecommunication and its equipment used in the means of telecommunication.*
17. Telepon tetap kabel dalam Susenas disebut telepon rumah adalah jaringan telekomunikasi menggunakan perangkat telepon tetap dengan kabel yang secara umum diatur oleh standar-standar teknis dengan menggunakan suatu nomor telepon, dikenal pula sebagai Public Switched Telephone Network (PSTN). Pada umumnya dimanfaatkan untuk telepon rumah dan jaringan internet, memiliki kemampuan menghantarkan sinyal dengan kuat dan jelas dengan biaya yang relatif lebih murah.
17. *Fixed line telephone based on Susenas called home phone is a telecommunication network using fixed line telephone device which is generally regulated by technical standards, using a phone number, also known as the Public Switched Telephone Network (PSTN). It is generally used for home phone and Internet networks, has the ability to deliver a strong and clear signal with a relatively low cost.*
18. Telepon bergerak seluler adalah perangkat telekomunikasi elektronik yang mempunyai kemampuan dasar yang sama dengan telepon tetap kabel, namun dapat dibawa ke mana-mana (portable, mobile) dan tidak perlu disambungkan dengan jaringan telekomunikasi kabel, Selain berfungsi sebagai telepon, telepon selular modern biasanya mendukung layanan tambahan seperti Short Messages Services (SMS), Multimedia Messages Service (MMS), e-mail dan akses Internet, aplikasi bisnis dan permainan, serta fotografi. Saat
18. *Cellular mobile phone is an electronic telecommunication device which has the same basic capabilities with fixed cables, but can be taken anywhere (portable, mobile) and does not need to be connected to the wired telecommunications networks, In addition to functioning as a telephone, modern mobile phone typically supports additional services such as Short Messages Services (SMS), Multimedia Messages Service (MMS), e-mail and access to the Internet, business applications and games, as well as photography, Currently,*

ini, Indonesia mempunyai dua sistem jaringan telepon bergerak seluler yaitu Global System for Mobile Telecommunications (GSM) dan CDMA.

*Indonesia has two cellular mobile telephone network system that are GSM (Global System for Mobile Telecommunications) and Code Division Multiple Access (CDMA).*

19. Internet adalah sebuah jaringan komputer publik di seluruh dunia. Internet menyediakan akses ke sejumlah layanan komunikasi termasuk World Wide Web dan membawa e-mail, berita, hiburan dan file data.
19. *The internet is a worldwide public computer network. It provides access to a number of communication services including the World Wide Web and carries e-mail, news, entertainment and data files.*
20. Penyiaran Radio mencakup penyiaran sinyal suara melalui studio penyiaran radio dan fasilitas untuk transmisi program yang berhubungan dengan masyarakat, termasuk mengumpulkan dan menyalurkan program melalui kabel atau satelit, internet (stasiun radio internet), termasuk penyiaran data yang terintegrasi dengan penyiaran radio.
20. *Radio broadcasting includes voice signals broadcasting through radio broadcasting studios and facilities for the programs transmission related to community, including collecting and distributing programs via cable or satellite, internet (internet radio station), including integrated data broadcasting with radio broadcasting.*
21. Penyiaran dan pemrograman televisi mencakup pembuatan program saluran televisi lengkap dari komponen program yang dibeli (seperti film, dokumenter, dan lain-lain), komponen program yang dihasilkan sendiri (seperti berita lokal, laporan langsung) atau kombinasi keduanya, pemrograman dari saluran video atas dasar permintaan, dan penyiaran data yang diintegrasikan dengan
21. *Broadcasting and television programming includes the manufacture of a complete television channel program from purchased program components (such as films, documentaries, etc.), own produced program components (such as local news, live reports) or a combination of both, the programming of the video channel on the basis of demand, and data broadcasting integrated with television broadcasting,*

siaran televisi, Program televisi lengkap dapat disiarkan sendiri atau melalui distribusi pihak ketiga, seperti perusahaan kabel atau provider televisi satelit, Pemrograman dapat bersifat umum atau khusus (misalnya format terbatas seperti program berita, olah raga, pendidikan atau program yang ditujukan untuk anak muda), dapat dibuat dengan bebas tersedia untuk pemakai atau dapat hanya tersedia atas dasar langganan.

*Complete television program can broadcast their own or through a third party distribution, such as cable companies or satellite television providers, Programming can be general or specific (e.g, limited formats such as news programs, sports, education or programs aimed at young people), can be made freely available to users or can only available on a subscription basis.*

22. Penerbitan surat kabar, jurnal, dan buletin/Majalah mencakup usaha penerbitan surat kabar dan surat kabar iklan, jurnal, buletin, majalah umum dan teknis, komik termasuk penerbitan jadwal radio dan televisi, dan sebagainya.
23. Koran atau surat kabar adalah suatu penerbitan yang ringan dan mudah dibuang, biasanya dicetak pada kertas berbiaya rendah yang disebut kertas koran, yang berisi berita-berita terkini dalam berbagai topik. Topiknya bisa berupa even politik, kriminalitas, olahraga, tajuk rencana, dan cuaca, Jenis surat kabar umum biasanya diterbitkan setiap hari, kecuali pada hari-hari libur, Surat kabar sore juga umum di beberapa negara, Selain itu, juga terdapat surat kabar mingguan yang biasanya lebih kecil dan
22. *Newspapers, journals, and bulletin/magazine publishing include newspapers and newspaper advertisements, journals, bulletin, general and technical magazines, comic, including radio and television schedule publishing, and so on.*
23. *Newspaper is a lightweight publication but easily disposed of, usually printed on low-cost paper called newsprint, containing the latest news on various topics. Topics can include political events, crime, sports, editorials, and weather, Common types of newspapers are usually published daily, except on holidays, Afternoon newspapers are also common in some countries, In addition, there is also a weekly newspaper that is usually smaller and less prestigious than the daily newspaper and its contents are usually more entertainment.*

kurang prestisius dibandingkan dengan surat kabar harian dan isinya biasanya lebih bersifat hiburan.

24. Tabloid adalah istilah suatu format surat kabar yang lebih kecil (597 mm×375 mm) dari ukuran standar koran harian. Istilah ini biasanya dikaitkan dengan penerbitan surat kabar reguler non harian (bisa mingguan, dwimingguan, dll), yang terfokus pada hal-hal yang lebih “tidak serius”, terutama masalah selebritas, olah raga, kriminal, dll.
24. *Tabloid is a smaller term format of newspaper (597 mm × 375 mm) than a standard size daily newspaper. This term is usually associated with the publishing of non-daily regular newspapers (can be weekly, biweekly, etc.), which focus on the things that are “not too serious”, especially the problem of celebrity, sports, crime, etc.*
25. Jurnal adalah majalah yang khusus memuat artikel dalam suatu bidang ilmu tertentu.
25. *Journal is a special magazine that publish an article in a particular field of science.*
26. Buletin adalah publikasi organisasi yang mengangkat perkembangan suatu topik atau aspek tertentu dan diterbitkan/dipublikasikan secara teratur (berkala) dalam waktu yang relatif singkat (harian hingga bulanan), Buletin ditujukan kepada khalayak yang lebih sempit, yang berkaitan dengan bidang tertentu saja, Tulisan dalam buletin umumnya singkat dan padat (mirip berita), menggunakan bahasa yang formal, dan banyak istilah teknis berkaitan dengan bidang tersebut.
26. *Bulletin is a publication of an organization that raised the development of a particular topic or aspect and issued/published regularly (periodically) in a relatively short time (daily to monthly), Bulletin is addressed to a narrower audience, which relates to a particular field, Posts in bulletin are generally short and concise (similar to news), using formal language and a lot of technical terms related to the field.*
27. Majalah adalah penerbitan berkala yang berisi bermacam-
27. *Magazine is a periodical publication containing a variety of articles on*



macam artikel dalam subyek yang bervariasi, Majalah biasa diterbitkan mingguan, dwimingguan atau bulanan, Majalah biasanya memiliki artikel mengenai topik populer yang ditujukan kepada masyarakat umum dan ditulis dengan gaya bahasa yang mudah dimengerti oleh banyak orang.

*varied subjects, Regular magazine published weekly, biweekly or monthly, Magazines usually have articles on popular topics which are addressed to the general public and written in a style that is easily understood by many people*

28. Oplah adalah jumlah barang yang tercetak dalam satuan eksemplar.
28. *The circulation is the number of items printed in units of copies.*
29. Bioskop adalah pertunjukkan yang diperlihatkan dengan gambar (film) yang disorot sehingga dapat bergerak, Bioskop juga diartikan sebagai tempat untuk menonton pertunjukkan film dengan menggunakan layar lebar, dimana gambar film diproyeksikan ke layar menggunakan proyektor.
29. *Cinema is a show that is shown with the image (film) highlighted so it can move, Cinema also be interpreted as a place to watch the shows using a wide screen movies, where the film images projected onto a screen using a projector.*

**ULASAN**

Pada tahun 2022, Kabupaten Tanah Datar memiliki jalan sepanjang 1.503,22 km. Kecamatan yang memiliki jalan terpanjang adalah Kecamatan Rambatan sepanjang 207,94 km. Sedangkan, Kecamatan Batipuh Selatan menjadi kecamatan dengan panjang jalan terpendek sepanjang 30,27 km.

Kendaraan bermotor wajib uji di Kabupaten Tanah Datar berjumlah 4.237 unit sama dengan tahun sebelumnya yang didominasi oleh mobil Pick Up barang sebanyak 2.419 unit.

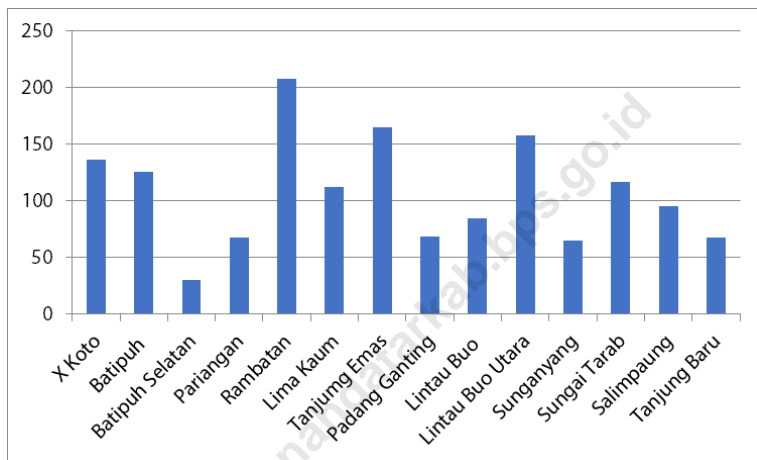
**DESCRIPTION**

*In 2022, Tanah Datar Regency has 1,503.22 km of roads. The district that has the longest road is the Rbatan District with a length of 207.94 km. Meanwhile, South Batipuh District is the sub-district with the shortest road length of 30.27 km.*

*Motor vehicles required to be tested in Tanah Datar Regency totaled 4,237 units, the same as the previous year, which were dominated by goods pick-up cars of 2,419 units.*

**Gambar**  
**Figures** 8.1

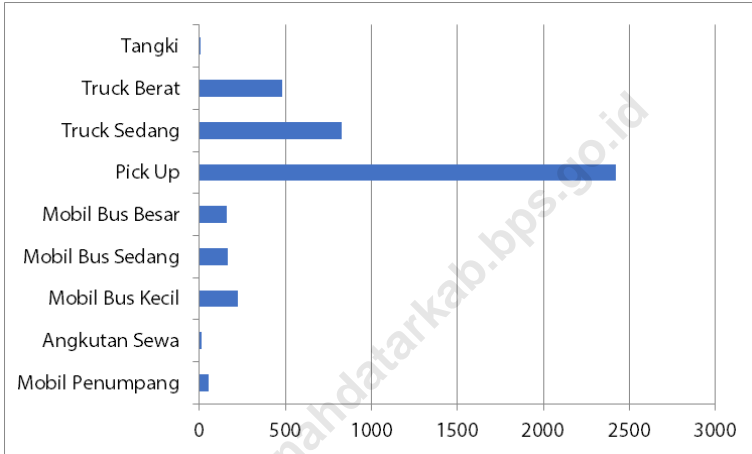
**Panjang Jalan (km) Menurut Kecamatan di Kabupaten Tanah Datar, 2022**  
**Length of Road by Subdistrict in Tanah Datar Regency, 2022**



Sumber/Source: Dinas Pekerjaan Umum, Penataan Ruang, dan Pertanahan Kabupaten Tanah Datar/Public Work Service of Tanah Datar

**Gambar** 8.2  
**Figures**

**Kendaraan Bermotor Wajib Uji Menurut Jenis  
Kendaraan di Kabupaten Tanah Datar, 2022**  
*Motor Vehicle Inspection by Type in Tanah Datar  
Regency, 2022*



Sumber/Source: Dinas Perhubungan Kabupaten Tanah Datar/Office of Transportation

## 8.1 TRANSPORTASI TRANSPORTATION

**Tabel 8.1.1 Panjang Jalan (Km) Menurut Kecamatan, Status dan Jenis Permukaan, 2022**  
*Length of Road by Subdistrict, Status and Type of Surface Course, 2022*

Kecamatan Kecamatan	Status Status	Jenis Permukaan/ Kind of Surfaces				Jumlah Total
		Aspal Asphalt	Batu Beton Stone/ Concrete	Kerikil Gravel	Tanah Ground	
(1)	(2)	(3)	(4)	(5)	(6)	(7)
X Koto	Nasional	14,75	0	0	0	14,75
	Provinsi	0	0	0	0	0
	Kabupaten	84,07	27,96	11,4	13,27	136,7
Batipuh	Nasional	11,55	0	0	0	11,55
	Provinsi	4,5	0	0	0	4,5
	Kabupaten	67,45	37,52	1,85	18,86	125,68
Batipuh Selatan	Nasional	3,2	0	0	0	3,2
	Provinsi	18,3	0	0	0	18,3
	Kabupaten	12,77	9,85	0	7,65	30,27
Pariangan	Nasional	0	0	0	0	0
	Provinsi	8	0	0	0	8
	Kabupaten	46,36	17,37	0	3,68	67,41
Rambatan	Nasional	9,6	0	0	0	9,6
	Provinsi	17,5	0	0	0	17,5
	Kabupaten	99,35	42,82	9,65	56,12	207,94

Lanjutan Tabel/*Continued Table* 8.1.1

Kecamatan <i>Kecamatan</i>	Status <i>Status</i>	Jenis Permukaan/ <i>Kind of Surfaces</i>				Jumlah <i>Total</i>
		Aspal <i>Asphalt</i>	Batu Beton <i>Stone / Concrete</i>	Kerikil <i>Gravel</i>	Tanah <i>Ground</i>	
(1)	(2)	(3)	(4)	(5)	(6)	(7)
Limo Kaum	Nasional	0	0	0	0	0
	Provinsi	10,01	0	0	0	10,01
	Kabupaten	83,26	19,77	0,29	9,4	112,72
Tanjung Emas	Nasional	0	0	0	0	0
	Provinsi	13,8	0	0	0	13,8
	Kabupaten	83,52	33,85	1,81	45,91	165,09
Padang Ganting	Nasional	0,00	0,00	0,00	0,00	0,00
	Provinsi	22,80	0,00	0,00	0,00	22,80
	Kabupaten	34,35	18,82	10,15	5,65	68,97
Lintau Buo	Nasional	0,00	0,00	0,00	0,00	0,00
	Provinsi	18,32	0,00	0,00	0,00	18,32
	Kabupaten	40,32	27,79	10,70	6,30	85,11
Lintau Buo Utara	Nasional	0,00	0,00	0,00	0,00	0,00
	Provinsi	12,90	0,00	0,00	0,00	12,90
	Kabupaten	110,99	28,28	12,65	6,30	158,22

Lanjutan Tabel/*Continued Table 8.1.1*

Kecamatan Kecamatan	Status Status	Jenis Permukaan/ <i>Kind of Surfaces</i>				Jumlah Total
		Aspal Asphalt	Batu Beton Stone / Concrete	Kerikil Gravel	Tanah Ground	
(1)	(2)	(3)	(4)	(5)	(6)	(7)
Sungayang	Nasional	0,00	0,00	0,00	0,00	0,00
	Provinsi	0,00	0,00	0,00	0,00	0,00
	Kabupaten	52,00	10,29	0,00	3,20	65,49
Sungai Tarab	Nasional	0,00	0,00	0,00	0,00	0,00
	Provinsi	7,00	0,00	0,00	0,00	7,00
	Kabupaten	85,97	15,73	4,32	10,55	116,57
Salimpaung	Nasional	0,00	0,00	0,00	0,00	0,00
	Provinsi	7,50	0,00	0,00	0,00	7,50
	Kabupaten	65,02	20,93	0,50	9,15	95,60
Tanjung Baru	Nasional	0,00	0,00	0,00	0,00	0,00
	Provinsi	14,40	0,00	0,00	0,00	14,40
	Kabupaten	44,70	12,25	6,40	4,10	67,45
Tanah Datar	Nasional	39,10	0,00	0,00	0,00	39,10
	Provinsi	155,03	0,00	0,00	0,00	155,03
	Kabupaten	910,13	323,23	69,72	200,14	1503,22
Tanah Datar	Nasional	39,10	0,00	0,00	0,00	39,10
	Provinsi	155,03	0,00	0,00	0,00	155,03
	Kabupaten	910,13	323,23	69,72	200,14	1503,22

Sumber/*Source*: Dinas Pekerjaan Umum, Penataan Ruang, dan Pertanahan Kabupaten Tanah Datar/*Public Work Service of Tanah Datar*

**Tabel**  
**Table** 8.1.2

**Panjang Jalan Menurut Kondisi Jalan di Kabupaten Tanah Datar (km), 2020–2022**  
***Length of Roads by Condition of Roads in Tanah Datar Regency (km), 2020–2022***

Kecamatan Kecamatan	Status Status	Kondisi / Condition			
		Baik Good	Sedang Fair	Rusak Damage	
				Ringan Minor	Berat Serious
(1)	(2)	(3)	(4)	(5)	(6)
X Koto	Nasional	14,75	-	-	-
	Provinsi	-	-	-	-
	Kabupaten	98,45	7,95	16,23	14,07
Batipuh	Nasional	11,55	-	-	-
	Provinsi	4,50	-	-	-
	Kabupaten	94,80	8,82	2,85	19,21
Batipuh Selatan	Nasional	3,20	-	-	-
	Provinsi	11,80	6,50	-	-
	Kabupaten	20,27	1,95	0,40	7,65
Pariangan	Nasional	-	-	-	-
	Provinsi	8,00	-	-	-
	Kabupaten	56,93	4,15	1,85	4,48
Rambatan	Nasional	9,60	-	-	-
	Provinsi	-	7,00	10,50	-
	Kabupaten	127,30	8,83	15,84	55,97



Lanjutan Tabel/Continued Table 8.1.2

Kecamatan Kecamatan	Status Status	Kondisi / Condition			
		Baik Good	Sedang Fair	Rusak Damage	Berat Serious
(1)	(2)	(3)	(4)	(5)	(6)
Limo Kaum	Nasional	-	-	-	-
	Provinsi	-	6,00	4,01	-
	Kabupaten	92,43	7,32	3,47	9,50
Tanjung Emas	Nasional	-	-	-	-
	Provinsi	6,20	4,40	3,20	-
	Kabupaten	92,76	13,25	14,22	44,86
Padang gantung	Nasional	-	-	-	-
	Provinsi	10,10	2,00	10,70	-
	Kabupaten	48,13	1,70	5,04	14,10
Lintau Buo	Nasional	-	-	-	-
	Provinsi	13,32	5,00	-	-
	Kabupaten	47,63	11,80	12,33	13,35
Lintau Buo Utara	Nasional	-	-	-	-
	Provinsi	-	12,90	-	-
	Kabupaten	117,41	11,85	13,64	15,32
Sungayang	Nasional	-	-	-	-
	Provinsi	-	-	-	-
	Kabupaten	44,55	6,92	5,87	8,15

Lanjutan Tabel/*Continued Table* 8.1.2

Kecamatan <i>Kecamatan</i>	Status <i>Status</i>	Kondisi / <i>Condition</i>			
		Baik <i>Good</i>	Sedang <i>Fair</i>	Ringan <i>Minor</i>	Rusak <i>Damage</i> Berat <i>Serious</i>
(1)	(2)	(3)	(4)	(5)	(6)
Sungai Tarab	Nasional	-	-	-	-
	Provinsi	4,00	-	3,00	-
	Kabupaten	93,85	3,70	5,72	13,30
Salimpaung	Nasional	-	-	-	-
	Provinsi	5,00	-	2,50	-
	Kabupaten	75,94	7,10	3,81	8,75
Tanjung Baru	Nasional	-	-	-	-
	Provinsi	11,50	-	2,90	-
	Kabupaten	41,52	12,87	2,20	10,87

Sumber/*Source*: Dinas Pekerjaan Umum, Penataan Ruang, dan Pertanahan Kabupaten Tanah Datar/*Public Work Service of Tanah Datar*

**Tabel 8.1.3 Terminal dan Pelataran Parkir Angkutan Darat, 2022**  
**Table 8.1.3 Public Transport Terminal and Parking Area, 2022**

Kecamatan Subdistrict	Nama Name	Keterangan Description
	(1)	(2)
1 X Koto	Kawasan Lembah Anai	Pelataran Parkir Tepi Jalan Umum
2 Lima Kaum	Terminal Dobok	Terminal Tipe C
	Terminal Jati	Terminal Tipe C
	Jalan Soekarno Hatta	Pelataran Parkir Tepi Jalan Umum
	Jalan MT Haryono	Pelataran Parkir Tepi Jalan Umum
	Jalan DI Panjaitan	Pelataran Parkir Tepi Jalan Umum
	Jalan S Parman	Pelataran Parkir Tepi Jalan Umum
	Jalan Kinantan	Pelataran Parkir Tepi Jalan Umum
	Jalan Sutan Alam Bagagarsyah/ Lapangan Gumarang	Pelataran Parkir Tepi Jalan Umum
	Kawasan Pasar Papan	Pelataran Parkir Tepi Jalan Umum
	Kawasan Pasar Ternak Cubadak	Pelataran Tempat Khusus Parkir
3 Tanjung Emas	Kawasan Istano Basa Pagaruyung	Pelataran Tempat Khusus Parkir
	Kawasan Taman Pagaruyung	Pelataran Tempat Khusus Parkir

Sumber/Source: Dinas Perhubungan Kabupaten Tanah Datar/Office of Transportation

**Tabel 8.1.4**  
**Table**

**Kendaraan Bermotor Wajib Uji, Jumlah per Tahun, Menurut Jenis Kendaraan, 2018-2022**  
**Motor Vehicle Inspection, Number of Units per Year, by Type, 2018-2022**

Kecamatan Subdistrict	2018	2019	2020	2021	2022
(1)	(2)	(3)	(4)	(5)	(6)
1 Mobil Penumpang	62	39	45	42	55
2 Angkutan Sewa	5	-	5	5	12
3 Mobil Bus					
Kecil	198	203	199	207	223
Sedang	460	145	160	150	165
Besar	652	145	160	147	158
4 Mobil Barang					
Pick Up	3 987	2 301	220	2 411	2 419
Truck Sedang	1 287	787	962	800	825
Truck Berat	200	461	420	470	483
Tangki	2	5	4	5	5
<b>Jumlah/Total</b>	<b>6 853</b>	<b>4 091</b>	<b>2 175</b>	<b>4 237</b>	<b>4 237</b>

Sumber/Source: Dinas Perhubungan Kabupaten Tanah Datar/Office of Transportation

**Tabel 8.1.5** Perkembangan Angkutan Penumpang Menurut Kategori di Kabupaten Tanah Datar, 2018-2022  
**Trend in Passenger Transport by Category in Tanah Datar Regency, 2018-2022**

Jenis Kendaraan Type of Vehicle	2018	2019	2020	2021	2022
(1)	(2)	(3)	(4)	(5)	(6)
<b>AKAP</b>					
Bus Masuk	2 165	2 160	2 100	2 125	2 140
Bus Keluar	2 155	-	2 165	2 173	2 192
Penumpang Naik	31 000	-	30 000	3 200	3 215
Penumpang Turun	31 500	-	30 000	3 200	3 215
<b>AKDP</b>					
Armada	110	-	100	110	125
Bus Masuk	10 700	-	10 500	10 550	10 565
Bus Keluar	10 700	-	10 500	10 550	10 565
Penumpang Naik	21 800	-	20 000	21 000	22 000
Penumpang Turun	21 800	-	20 000	21 000	22 000
<b>Angkutan Perkotaan</b>					
Armada	50	50	50	50	57
Bus Masuk	728	720	500	730	735
Bus Keluar	728	720	500	727	735
Penumpang Naik	2 700	2 600	2 000	2 600	2 610
Penumpang Turun	2 700	2 600	2 000	2 600	2 610

Lanjutan Tabel/*Continued Table* 8.1.5

Jenis Kendaraan <i>Type of Vehicle</i>	2018	2019	2020	2021	2022
(1)	(2)	(3)	(4)	(5)	(6)
<b>Angkutan Pedesaan</b>					
Armada	210	210	210	210	215
Bus Masuk	10 800	10 800	9 000	10 800	10 850
Bus Keluar	10 800	10 800	9 000	10 800	10 850
Penumpang Naik	43 400	42 000	38 000	42 000	4 500
Penumpang Turun	43 400	42 000	38 000	42 000	4 500

Sumber/*Source*: Dinas Perhubungan Kabupaten Tanah Datar/*Office of Transportation*

**Tabel 8.1.6** **Perkembangan Sarana Angkutan Umum, Jumlah Kendaraan, Menurut Kategori di Kabupaten Tanah Datar, 2018-2022**  
**Trend in Public Transport, Number of Vehicles by Category in Tanah Datar Regency, 2018-2022**

Jenis Kendaraan Type of Vehicle	2018	2019	2020	2021	2022
(1)	(2)	(3)	(4)	(5)	(6)
Mobil Penumpang	54	56	53	64	68
Angkutan Sewa	27	27	28	41	55
Mobil Bus	680	670	675	700	710
Mobil Barang	5 300	5	5400	15	20
Sepeda Motor	92 400	93 100	96.000	93800	95000
Angkutan Perkotaan	50	52	50	55	62
Angkutan Pedesaan	204	198	198	200	205
<b>Jumlah/Total</b>	<b>98 715</b>	<b>94 108</b>	<b>102 404</b>	<b>94 875</b>	<b>94 875</b>

Sumber/Source: Dinas Perhubungan Kabupaten Tanah Datar/Office of Transportation

**Tabel 8.1.7**  
**Table**

**Perkembangan Kinerja Angkutan Umum Menurut Kategori di Kabupaten Tanah Datar, 2018-2022**  
**Trend in Public Transport Performance by Category in Tanah Datar Regency, 2018-2022**

Jenis Kendaraan <i>Type of Vehicle</i>	2018	2019	2020	2021	2022
(1)	(2)	(3)	(4)	(5)	(6)
<b>Angkutan Kota/Angkot</b>					
Jumlah Armada	50	50	50	55	58
Jumlah Trayek	17	17	17	17	17
Kapasitas (Seat)	9	9	9	9	9
Rata-rata LF (%)	45	45	45	45	45
Kecepatan (km/jam)	40	40	40	40	40
Tarif (Rp./km)	800	800	800	800	1000
<b>Angkutan Pedesaan</b>					
Jumlah Armada	208	208	208	208	208
Jumlah Trayek	70	70	70	70	70
Kapasitas (Seat)	11	11	11	11	11
Rata-rata LF (%)	45	45	45	45	45
Kecepatan (km/jam)	40	40	40	40	40
Tarif (Rp./km)	550	600	600	600	800
<b>Jumlah/Total</b>	<b>1 885</b>	<b>1 885</b>	<b>1 935</b>	<b>1 940</b>	<b>1 940</b>

Sumber/Source: Dinas Perhubungan Kabupaten Tanah Datar/Office of Transportation



**Tabel 8.1.8** **Perkembangan Menara Telekomunikasi Seluler Menurut Pemilik Menara, 2018-2022**  
**Trend in Cellular Telecommunication Towers According to Tower Owners, 2018-2022**

Jenis Kendaraan Type of Vehicle	2018	2019	2020	2021	2022
(1)	(3)	(4)	(5)	(6)	(7)
TELKOMSEL	37	37	38	38	15
INDOSAT	11	11	11	11	0
XL	6	10	10	10	1
AXIS/ NTS	4	-	0	0	0
Tower Bersama Grup/SAPTA ASIA MID	25	25	37	37	41
PT. Mega Tower	2	2	2	2	2
Protelindo	5	5	11	11	21
Pt. Lintas Media Asia	6	6	0	0	0
PT. Telkom	-	0	0	0	0
PT. Mandu Jaya Kotrindo	2	2	2	2	2
PT. Lingga Jati	1	1	0	0	0
PT. Daya Mitra Tel	18	18	22	26	55
PT. Era Bangun Jaya	1	1	1	1	1
PT. Solusi Tunas Pratama	4	4	4	4	4
PT. Putra Arga Biangun	1	1	1	1	1
PT. Candra Tama	2	2	2	2	9

Lanjutan Tabel/*Continued Table* 8.1.8

<b>Jenis Kendaraan</b> <i>Type of Vehicle</i>	<b>2018</b>	<b>2019</b>	<b>2020</b>	<b>2021</b>	<b>2022</b>
(1)	(3)	(4)	(5)	(6)	(7)
PT.Inti Bangun Sejahtera	-	-	1	2	2
PT.Kharisma Daya Indonesia	-	-	2	2	0
Game Traco Tunggal	-	-	-	1	1
PT.Kharisma Daya Indonesia	-	-	-	1	0
Era Bangun Towerindo	-	-	-	-	1
<b>Jumlah/Total</b>	<b>125</b>	<b>125</b>	<b>144</b>	<b>151</b>	<b>156</b>

Sumber/*Source*: Dinas Kominfo Kab. Tanah Datar/*Office of Communication and Information*

**Tabel**  
**Table 8.1.9**

**Perkembangan Menara Telekomunikasi Seluler Menurut Kecamatan, 2017-2022**  
**Trend in Cellular Telecommunication Towers, by Subdistrict, 2017-2022**

Kecamatan Subdistrict	2017	2018	2019	2020	2021	2022
(1)	(2)	(3)	(4)	(5)	(6)	(7)
1 X Koto	17	17	18	24	25	26
2 Batipuh	9	9	9	10	11	11
3 Batipuah Selatan	4	6	7	7	6	6
4 Pariangan	5	5	5	6	6	8
5 Rambatan	12	12	12	13	15	15
6 Lima Kaum	15	15	15	16	16	16
7 Tanjung Emas	9	11	11	13	13	14
8 Padang Ganting	6	8	8	7	7	7
9 Lintau Buo	7	7	8	8	8	8
10 Lintau Buo Utara	10	10	11	11	12	12
11 Sungayang	3	3	3	3	3	4
12 Sungai Tarab	10	10	10	13	14	14
13 Salimpaung	9	9	9	11	11	11
14 Tanjung Baru	2	2	2	2	4	4
<b>Jumlah/Total</b>	<b>118</b>	<b>124</b>	<b>128</b>	<b>144</b>	<b>151</b>	<b>156</b>

Sumber/Source: Dinas Kominfo Kab. Tanah Datar/Office of Communication and Information



**JUMLAH ANGGOTA  
KUD MENURUT  
KECAMATAN  
DI KABUPATEN  
TANAH DATAR,  
2022**

**Terbesar Kecamatan Lintau  
Buo Utara**

**2 603**

**Terkecil Kecamatan Lima  
Kaum**

**213**



**PENJELASAN TEKNIS****TECHNICAL NOTES**

- |  |  |
|--|--|
| <p>1. Realisasi Penerimaan dan Pengeluaran Pemerintah Kabupaten Tanah Datar adalah realisasi/perhitungan APBD Kabupaten pada tiap tahun anggaran.</p>  | <p>1. <i>Actual revenue and expenditure of Tanah Datar Regency Government is the realization /regency budget calculations for every fiscal year.</i></p>                                   |
| <p>2. Pendapatan Asli Daerah (PAD) adalah pendapatan yang diperoleh daerah yang dipungut berdasarkan peraturan daerah sesuai dengan peraturan perundang-undangan, guna keperluan daerah yang bersangkutan dalam membiayai kegiatannya.</p> | <p>2. <i>Original Local Government Revenue is revenue that withheld based on local regulations in accordance with the legislation, for the purposes of financing their activities.</i></p> |
| <p>3. Dana Perimbangan adalah dana yang bersumber dari pendapatan APBN yang dialokasikan kepada Daerah untuk mendanai kebutuhan daerah dalam rangka pelaksanaan desentralisasi.</p>  | <p>3. <i>Balanced Budget is the fund coming from the state budget that allocated to regions to fund their needs in the context of decentralization.</i></p>                                |
| <p>4. Lain-lain Pendapatan yang Sah adalah pendapatan lainnya dari pemerintah pusat dan atau dari instansi pusat, serta dari daerah lainnya.</p>   | <p>4. <i>Other Legal Revenue is other income that coming from the central government and or from the central agencies, as well as from other local government.</i></p>                     |



**ULASAN****DESCRIPTION**

Tahun 2022 jumlah koperasi aktif sebanyak 117 unit. Jumlah KUD pada tahun 2022 sebanyak 25 unit dengan jumlah anggota sebanyak 13.174 orang. Sedangkan non KUD tahun 2022 dengan anggota sebanyak 24.798 orang.

Simpanan tahun 2022 tercatat sebesar 11 milyar rupiah, dana cadangan koperasi tahun 2022 sebesar 5 milyar rupiah.

Harga sembilan bahan pokok sepanjang tahun 2022 yang mengalami perubahan di setiap bulannya adalah kelompok beras, lauk pauk, dan telur. Sedangkan gula pasir, garam, minyak makan, susu, kacang-kacangan, dan minyak tanah tidak mengalami perubahan harga sepanjang tahun 2022.

*The number of active cooperative in 2022 there are as many 117 units. There are 25 units of KUD in 2022. KUD membership in 2022 is 13,174 members. Differences occur in non KUD cooperatives in 2022 its members amounted to 24,798 members.*

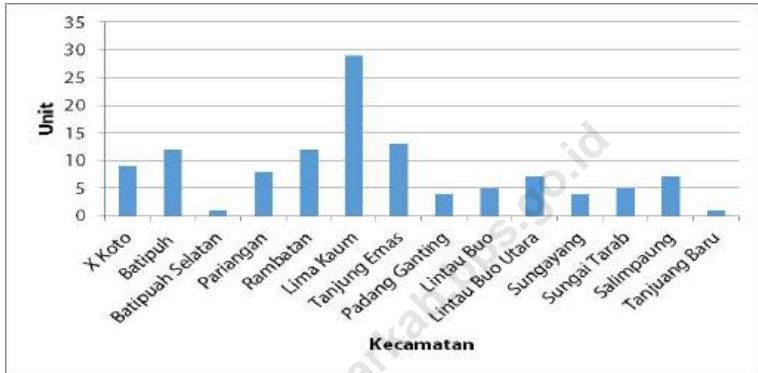
*Total deposit in 2022 amounted to 11 billion rupiah and cooperative reserve funds in 2022 amounted to 5 billion rupiah.*

*Retail price of nine essential commodities has been changing each month during 2022 are rice, chicken meat and egg.*



**Gambar** 9.1  
**Figures**

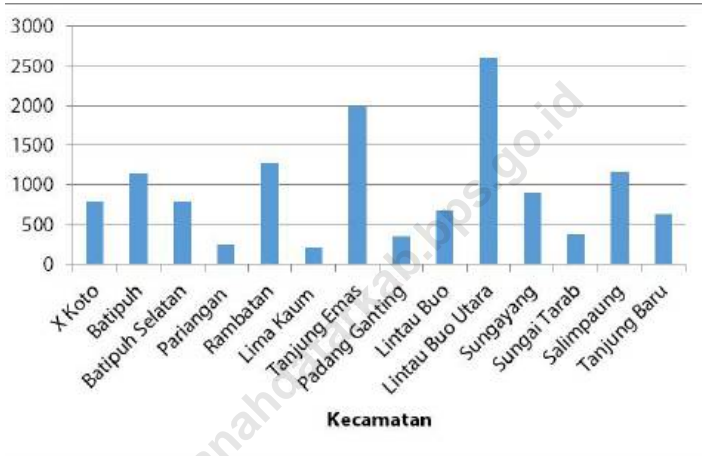
**Jumlah Koperasi Aktif Menurut Kecamatan di Kabupaten Tanah Datar, 2022**  
**Number of Active Cooperative by Subdistrict in Tanah Datar Regency (%), 2022**



Sumber/Source: Dinas Koperasi dan Usaha Kecil Menengah, Perindustrian dan Perdagangan/ Office of Cooperation, Industry, and Trading

**Gambar 9.2**  
**Figures**

**Jumlah Anggota KUD Menurut Kecamatan di Kabupaten Tanah Datar, 2022**  
*Cooperative Enterprises, Number of Members by Subdistrict in Tanah Datar Regency, 2022*



Sumber/Source: Dinas Koperasi dan Usaha Kecil Menengah, Perindustrian dan Perdagangan/ Office of Cooperation, Industry, and Trading

**Tabel 9.1**  
**Table****Jumlah Koperasi Aktif Menurut Kecamatan di Kabupaten Tanah Datar, 2019–2022**  
**Number of Active Cooperative by Subdistrict in Tanah Datar Regency, 2019–2022**

Kecamatan Subdistrict	2019	2020	2021	2022
(1)	(2)	(3)	(4)	(5)
X Koto	16	9	9	9
Batipuh	12	12	11	12
Batipuah Selatan	7	1	1	1
Pariangan	8	8	8	8
Rambatan	11	11	11	12
Lima Kaum	33	32	33	29
Tanung Emas	8	10	12	13
Padang Ganting	3	3	3	4
Lintau Buo	5	5	5	5
Lintau Buo Utara	7	7	8	7
Sungayang	4	3	3	4
Sungai Tarab	5	5	5	5
Salimpaung	6	7	7	7
Tanjung Baru	1	1	1	1
<b>Tanah Datar</b>	<b>126</b>	<b>114</b>	<b>117</b>	<b>117</b>

Sumber/Source: Dinas Koperasi dan Usaha Kecil Menengah, Perindustrian dan Perdagangan/ Office of Cooperation, Industry, and Trasing

**Tabel**  
**Table** 9.2**Jumlah Koperasi Menurut Jenis Koperasi dan Kecamatan di Kabupaten Tanah Datar, 2022**  
**Number of Cooperative by Kind of Cooperative and Subdistrict in Tanah Datar Regency, 2022**

Kecamatan Subdistrict	Jenis Koperasi/ Kind of Cooperative					Jumlah Total
	KUD	KOPTAN	KOPKAR	KSU	Lainnya Other	
(1)	(2)	(3)	(4)	(5)	(6)	(7)
X Koto	2	4	-	6	18	30
Batipuh	2	2	-	5	15	24
Batipuah Selatan	1	2	1	-	8	12
Pariangan	1	1	-	4	15	21
Rambatan	3	3	-	3	15	24
Lima Kaum	2	1	2	6	41	52
Tanung Emas	1	1	-	3	19	24
Padang Ganting	0	-	-	2	5	7
Lintau Buo	2	3	-	1	12	18
Lintau Buo Utara	3	-	-	-	18	21
Sungayang	2	-	-	3	9	14
Sungai Tarab	2	-	1	1	20	24
Salimpaung	3	-	-	4	16	23
Tanjung Baru	1	-	-	1	4	6
<b>Tanah Datar</b>	<b>25</b>	<b>17</b>	<b>4</b>	<b>39</b>	<b>215</b>	<b>300</b>

Sumber/Source: Dinas Koperasi dan Usaha Kecil Menengah, Perindustrian dan Perdagangan/ *Office of Cooperation, Industry, and Trasing*

**Tabel**  
**Table** 9.3**Jumlah Anggota Koperasi Menurut Kecamatan di  
Kabupaten Tanah Datar, 2022**  
*Cooperative Enterprises, Number of Members by Subdistrict  
in Tanah Datar Regency, 2022*

Kecamatan Subdistrict	Banyaknya		Banyaknya	
	KUD	Anggota	Non KUD	Anggota
(1)	(2)	(3)	(4)	(5)
X Koto	2	790	19	1085
Batipuh	2	1150	15	701
Batipuah Selatan	1	801	7	869
Pariangan	1	246	14	1033
Rambatan	3	1279	16	2540
Lima Kaum	2	213	45	7007
Tanung Emas	1	1998	18	2709
Padang Ganting	0	346	6	570
Lintau Buo	2	684	12	1038
Lintau Buo Utara	3	2603	13	1375
Sungayang	2	891	7	1197
Sungai Tarab	2	378	14	2317
Salimpaung	3	1,160	14	1809
Tanjung Baru	1	635	2	548
<b>Tanah Datar</b>	<b>25</b>	<b>13 174</b>	<b>202</b>	<b>24 798</b>

Sumber/Source: Dinas Koperasi dan Usaha Kecil Menengah, Perindustrian dan Perdagangan/ Office of Cooperation, Industry, and Trasing

**Tabel**  
**Table** 9.4**Simpanan, Cadangan dan Dana-dana Koperasi, Menurut Jenis Koperasi di Kabupaten Tanah Datar per 31 Desember 2022**  
*Cooperative Enterprises, Savings, Reserved Fund and Other, by Type in Tanah Datar Regency per 31 December 2022*

<i>Jenis Koperasi</i> <i>Type of Cooperation</i>	<i>Simpanan</i> <i>Saving</i> <i>(Juta Rp.)</i>	<i>Cadangan</i> <i>Reserve</i> <i>(Juta Rp.)</i>	<i>Dana-dana</i> <i>Fund</i> <i>(Juta Rp.)</i>
(1)	(2)	(3)	(4)
<i>Koperasi Unit Desa</i>	329	1 367	167
<i>Koperasi Serba Usaha</i>	201	211	-
<i>Kopkar Perusahaan Swasta</i>	-	-	-
<i>Kopkar BUMN</i>	-	-	-
<i>Koperasi Pasar</i>	2 786	1 902	401
<i>Fungsional Peg. Negeri</i>	-	-	-
<i>Primkop Angkatan Darat</i>	1 652	143	-
<i>Primkop Angk. Kepolisian</i>	2 140	137	-
<i>Primkopabri</i>	46	25	-
<i>Koperasi Veteran</i>	-	-	-
<i>Koperasi Wredatama</i>	-	-	-
<i>Koperasi Lainnya</i>	-	-	-
<i>Koperasi Wanita</i>	-	-	-
<i>Koperasi Simpan Pinjam</i>	-	-	-
<i>Koperasi Angkutan</i>	-	-	-
<i>Kop. Pedagang Kaki Lima</i>	-	197	-
<i>KJKS</i>	329	198	-
<i>Aneka Perkebunan</i>	-	-	-
<i>Koperasi Sekunder</i>	-	-	-
<i>Kopersi Pertanian</i>	256	213	-
<i>Koperasi Pesantren</i>	-	-	-
<i>Koperasi Nagari</i>	3 278	1 348	225
<b>2022</b>	<b>11 019</b>	<b>5 740</b>	<b>794</b>

Sumber/Source: Dinas Koperasi dan Usaha Kecil Menengah, Perindustrian dan Perdagangan/ *Office of Cooperation, Industry, and Trasing*

**Tabel**  
**Table** 9.5**Simpanan, Dana-dana, dan SHU Menurut Kecamatan di Kabupaten Tanah Datar, 2022**  
**Savings, Other and Profit Sharing by Subdistrict in Tanah Datar Regency, 2022**

Kecamatan Subdistrict	Simpanan	Volume Usaha	Sisa Hasil Usaha
(1)	(2)	(3)	(4)
X Koto	16 275	17 192	831
Batipuh	21 126	12 687	797
Batipuh Selatan	1 402	578	18
Pariangan	11 868	9 720	699
Rambatan	14 410	12 425	707
Lima Kaum	85 743	134 378	5 708
Tanung Emas	59 676	39 300	4 592
Padang Ganting	6 704	7 693	442
Lintau Buo	7 896	8 488	418
Lintau Buo Utara	14 731	10 844	1 149
Sungayang	10 739	20 165	550
Sungai Tarab	32 078	16 156	2 574
Salimpaung	3 040	8 424	264
Tanjung Baru	1 038	878	52
<b>Tanah Datar</b>	<b>286 728</b>	<b>298 928</b>	<b>18 800</b>

Sumber/Source: Dinas Koperasi dan Usaha Kecil Menengah, Perindustrian dan Perdagangan/ Office of Cooperation, Industry, and Trasing

**Tabel 9.6**  
**Table**

**Rata-Rata Harga Eceran 9 Bahan Pokok (Rp/Komoditi) di Kabupaten Tanah Datar, 2022**  
**Retail Price of Nine Essential Commodities (Rupiahs Commodity) in Tanah Datar Regency, 2022**

<i>Jenis Barang</i> <i>Types of Goods</i>	<i>Kualitas</i> <i>Quality</i>	<i>Satuan</i> <i>Units</i>	<i>Jan</i>	<i>Feb</i>	<i>Maret</i>
(1)	(2)	(3)	(4)	(5)	(6)
Beras	I	Kg.	12500	12500	12500
	II	Kg.	12000	12000	12000
	III	Kg.	12000	12000	12000
Gula Pasir	SHS	Kg.	14000	14000	14000
Garam	Hancur	Kg.	10000	10000	10000
	Bata	Kg.	-	-	-
Minyak Makan	Pabrik (arrow)	Kg.	14000	14000	14000
	Buatan Kampung	Kg.	-	-	-
Susu	Kental Manis	Kaleng	10000	10000	10000
	Bubuk Instan 800 gr Bungkus	Bungkus	-	-	-
Lauk Pauk	Daging Sapi	Kg.	130000	130000	130000
	Daging Kerbau	Kg.	-	-	-
	Daging Ayam Ras	Kg.	25000	25000	25000
Telur	Telur Ayam Bras	Butir	1500	1500	1500
	Telur Ayam Kampung	Butir	2500	2500	2500
	Telur Itik	Butir	3000	3000	3000
Kacang-kacang	Jagung Pilihan	Kg.	5000	5000	5000
	Kacang Tanah	Kg.	27000	27000	27000
	Kacang Hijau	Kg.	25000	25000	25000
Minyak Tanah	Minyak Tanah	XXX	-	-	-



Lanjutan Tabel/Continued Table 9.6

<i>Jenis Barang</i> <i>Types of Goods</i>	<i>Kualitas</i> <i>Quality</i>	<i>Satuan</i> <i>Units</i>	<i>April</i>	<i>Mei</i>	<i>Juni</i>
(1)	(2)	(3)	(7)	(8)	(9)
Beras	I	Kg.	13000	13000	13000
	II	Kg.	12500	12500	12500
	III	Kg.	12500	12500	12500
Gula Pasir	SHS	Kg.	14000	14000	14000
Garam	Hancur	Kg.	10000	10000	10000
	Bata	Kg.	-	-	-
Minyak Makan	Pabrik (arrow)	Kg.	14000	14000	14000
	Buatan Kampung	Kg.	-	-	-
Susu	Kental Manis	Kaleng	10000	10000	10000
	Bubuk Instan 800 gr Bungkus	Bungkus	-	-	-
Lauk Pauk	Daging Sapi	Kg.	150000	150000	150000
	Daging Kerbau	Kg.	-	-	-
	Daging Ayam Ras	Kg.	25000	27000	27000
Telur	Telur Ayam Bras	Butir	1600	1600	1600
	Telur Ayam Kampung	Butir	2500	2500	2500
	Telur Itik	Butir	3000	3000	3000
Kacang-kacang	Jagung Pilihan	Kg.	5000	5000	5000
	Kacang Tanah	Kg.	27000	28000	28000
	Kacang Hijau	Kg.	25000	25000	25000
Minyak Tanah	Minyak Tanah	XXX	-	-	-

Lanjutan Tabel/*Continued Table 9.6*

<i>Jenis Barang</i> <i>Types of Goods</i>	<i>Kualitas</i> <i>Quality</i>	<i>Satuan</i> <i>Units</i>	<i>Juli</i>	<i>Agust</i>	<i>Sept</i>
(1)	(2)	(3)	(10)	(11)	(12)
Beras	I	Kg.	13000	13000	13000
	II	Kg.	12500	12500	12500
	III	Kg.	12500	12500	12500
Gula Pasir	SHS	Kg.	14000	14000	14000
Garam	Hancur	Kg.	10000	10000	10000
	Bata	Kg.	-	-	-
Minyak Makan	Pabrik (arrow)	Kg.	14000	14000	14000
	Buatan Kampung	Kg.	-	-	-
Susu	Kental Manis	Kaleng	10000	10000	10000
	Bubuk Instan 800 gr Bungkus	Bungkus	-	-	-
Lauk Pauk	Daging Sapi	Kg.	150000	150000	150000
	Daging Kerbau	Kg.	-	-	-
	Daging Ayam Ras	Kg.	25000	27000	27000
Telur	Telur Ayam Bras	Butir	1600	1600	1600
	Telur Ayam Kampung	Butir	2500	2500	2500
	Telur Itik	Butir	3000	3000	3000
Kacang-kacang	Jagung Pilihan	Kg.	5000	5000	5000
	Kacang Tanah	Kg.	27000	28000	28000
	Kacang Hijau	Kg.	25000	25000	25000
Minyak Tanah	Minyak Tanah	XXX	-	-	-

Lanjutan Tabel/Continued Table 9.6

<i>Jenis Barang</i> <i>Types of Goods</i>	<i>Kualitas</i> <i>Quality</i>	<i>Satuan</i> <i>Units</i>	<b>Oct</b>	<b>Nov</b>	<b>Des</b>
(1)	(2)	(3)	(13)	(14)	(15)
Beras	I	Kg.	15000	15000	15000
	II	Kg.	15000	15000	15000
	III	Kg.	15000	15000	15000
Gula Pasir	SHS	Kg.	14000	14000	14000
Garam	Hancur	Kg.	10000	10000	10000
	Bata	Kg.	-	-	-
Minyak Makan	Pabrik (arrow)	Kg.	14000	14000	14000
	Buatan Kampung	Kg.	-	-	-
Susu	Kental Manis	Kaleng	10000	10000	10000
	Bubuk Instan 800 gr Bungkus	Bungkus	-	-	-
Lauk Pauk	Daging Sapi	Kg.	150000	150000	150000
	Daging Kerbau	Kg.	-	-	-
	Daging Ayam Ras	Kg.	25000	25000	25000
Telur	Telur Ayam Bras	Butir	1700	1700	1700
	Telur Ayam Kampung	Butir	2500	2500	2500
	Telur Itik	Butir	3000	3000	3000
Kacang-kacang	Jagung Pilihan	Kg.	5000	5000	5000
	Kacang Tanah	Kg.	28000	28000	28000
	Kacang Hijau	Kg.	25000	25000	25000
Minyak Tanah	Minyak Tanah	XXX	-	-	-

Sumber/Source: Dinas Koperasi dan Usaha Kecil Menengah, Perindustrian dan Perdagangan/ Office of Cooperation, Industry, and Trasing

**Tabel 9.7**  
**Table**

**Jumlah Kantor Bank Menurut Kelompok Bank di Kabupaten Tanah Datar, 2022**  
**Number of Bank by Bank Group in Tanah Datar Regency, 2022**

Jenis Simpanan	KP	KC	KCP	KK
(1)	(2)	(3)		
Persero	0	1	17	0
BPD	0	3	4	4
Bank Swasta	0	0	0	0
Bank Asing	0	0	0	0
Bank Umum Syariah	0	0	1	0
BUS-BPD	0	0	0	0
<b>Tanah Datar</b>	<b>0</b>	<b>4</b>	<b>22</b>	<b>4</b>

Sumber/Source: Otoritas Jasa Keuangan / Financial Services Authority

**Tabel  
Table 9.8**

**Jumlah Rekening dan Nominal Tabungan pada BPR  
(rupiah) di Kabupaten Tanah Datar, 2022**  
**Number of Accounts and Nominal Savings at BPR (rupiah) in  
Tanah Datar Regency, 2022**

Bulan	Jumlah Rekening	Nominal Tabungan
(1)	(2)	(3)
Januari	92 288	112 008 509
Februari	92 403	110 116 835
Maret	92 643	106 198 300
April	92 576	98 938 230
Mei	92 781	106 250 917
Juni	92 495	107 867 917
Juli	92 941	111 575 713
Agustus	93 474	111 726 887
September	93 843	112 054 675
Oktober	88 144	112 338 228
November	85 585	112 378 258
Desember	89 878	119 976 196

Sumber/Source: Otoritas Jasa Keuangan / Financial Services Authority

**Tabel 9.9**  
**Table**

**Pemupukan Dana oleh Masyarakat pada Bank di Kabupaten Tanah Datar, 2022**  
**Total Amount of Money Deposited in Banks in Tanah Datar Regency, 2022**

Bulan	Giro (Juta)	Tabungan (Juta)	Deposito (Juta)	Jumlah (Juta)
(1)	(2)	(3)	(4)	(5)
Januari	122,77	932,46	252,70	1 307,93
Februari	190,65	932,11	252,07	1 374,83
Maret	235,90	918,03	276,25	1 430,18
April	189,02	953,91	277,38	1 420,31
Mei	218,11	980,46	280,99	1 479,56
Juni	259,01	979,72	283,86	1 522,59
Juli	201,22	1 002,42	305,88	507,1
Agustus	208,25	972,65	310,81	1 491,71
September	245,15	975,77	292,21	1 513,13
Oktober	207,90	953,60	313,19	1 474,69
November	208,24	962,43	313,38	1 484,05
Desember	185,54	1 054,13	195,03	380,57

Sumber/Source: Otoritas Jasa Keuangan / Financial Services Authority



BAB  
CHAPTER

10

# PENGELUARAN PENDUDUK

---

## POPULATION EXPENDITURE

Rata-rata Pengeluaran per Kapita Sebulan Menurut Kelompok Komoditas  
(rupiah) di Kabupaten Tanah Datar, 2022

Makanan

Rp 700.617

Non Makanan

Rp 518.944

Persentase Pengeluaran per Kapita  
Sebulan Menurut Kelompok  
Komoditas di Kabupaten Tanah Datar,  
2022

57,5%

Pengeluaran Makanan







**PENJELASAN TEKNIS**

1. Rata-rata pengeluaran per kapita sebulan adalah biaya yang dikeluarkan untuk konsumsi semua anggota rumah tangga selama sebulan dibagi dengan banyaknya anggota rumah tangga. Pengeluaran untuk konsumsi makanan dihitung selama seminggu terakhir, sedangkan konsumsi bukan makanan dihitung sebulan dan setahun terakhir. Baik konsumsi makanan maupun bukan makanan selanjutnya dikonversikan ke dalam pengeluaran rata-rata sebulan. Angka konsumsi/pengeluaran rata-rata per kapita yang disajikan dalam publikasi ini diperoleh dari hasil bagi jumlah konsumsi seluruh rumah tangga (baik mengonsumsi makanan maupun tidak) terhadap jumlah penduduk.
2. Konsumsi kalori dan protein dihitung dengan mengalikan kuantitas setiap makanan yang dikonsumsi dengan nilai kandungan kalori dan protein setiap jenis makanan berdasarkan daftar konversi zat gizi.

**TECHNICAL NOTES**

1. *Average monthly expenditure per capita is the cost incurred for the consumption of all household members for a month divided by the number of household members. Spending on food consumption is calculated during the past week, while non-food consumption is calculated in the past month and year. Both food consumption average per capita consumption/expenditure figures presented in this publication are derived from the quotient of the total consumption of all households (both food and non-food consumption) of the total population.*
2. *Calorie and protein consumption is calculated by multiplying the quantity of each food consumed by the value of the calorie and protein content of each type food based on a list of nutrient conversions. Lorem ipsum dolor sit amet, consectetur adipiscing elit, sed*



**ULASAN**

Berdasarkan hasil Survei Sosial Ekonomi Nasional (Susenas) Maret 2022 rata-rata pengeluaran per kapita sebulan menurut kelompok makanan yang tertinggi berasal dari kelompok Makanan dan minuman jadi yang kemudian diikuti kelompok komoditas Rokok dan Padi-padian.

Sementara itu untuk pengeluaran per kapita sebulan dari kelompok bukan makanan yang terbesar adalah pengeluaran untuk Perumahan dan Fasilitas Rumah Tangga yang kemudian diikuti oleh Aneka Barang

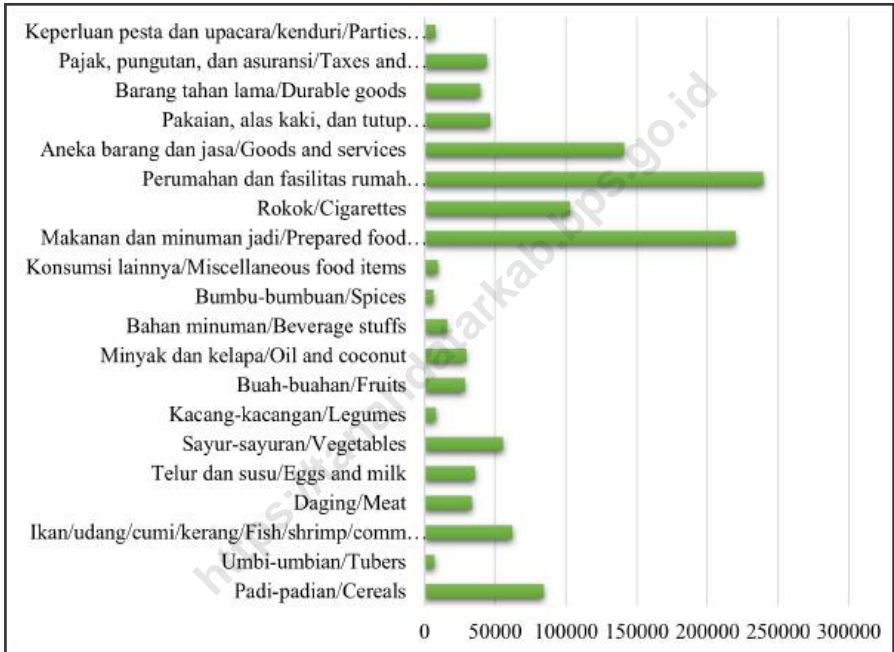
**DESCRIPTION**

*Based on the results of the National Social Economic Survey (Susenas) in March 2021, the average expenditure per capita per month by the highest food group came from the Food and Beverage group, which was then followed by the Cigarettes and tobacco, and Grains commodities groups.*

*Meanwhile, the largest expenditure per capita for non-food groups is the expenditure on housing and household facilities, followed by various goods and services.*

<https://tanahdatar.kab.go.id>

**Gambar 10.1** Rata-rata Pengeluaran per Kapita Sebulan Menurut Kelompok Komoditas (rupiah) di Kabupaten Tanah Datar, 2022  
**Figures 10.1** Monthly Average Expenditure per Capita by Commodity Group (rupiahs) in Tanah Datar Regency, 2022



Sumber/Source : BPS, Survei Sosial Ekonomi Nasional (Susenas) Maret 2021 dan Maret 2022/BPS-Statistics Indonesia, National Socioeconomic Survey

**Tabel**  
**Table** 10.1

**Rata-rata Pengeluaran per Kapita Sebulan Menurut Kelompok Komoditas (rupiah) di Kabupaten Tanah Datar, 2021 dan 2022**  
**Monthly Average Expenditure per Capita by Commodity Group (rupiahs) in Tanah Datar Regency, 2021 and 2022**

<b>Kelompok Komoditas/Commodity Group</b>	<b>2021</b>	<b>2022</b>
(1)	(2)	(3)
<b>Makanan/Food</b>		
Padi-padian/Cereals	76 278	84 396
Umbi-umbian/Tubers	7 013	7 065
Ikan/udang/cumi/kerang/Fish/shrimp/common squid/shells	57 744	62 294
Daging/Meat	28 253	33 711
Telur dan susu/Eggs and milk	29 844	35 856
Sayur-sayuran/Vegetables	57 691	55 600
Kacang-kacangan/Legumes	8 015	8 288
Buah-buahan/Fruits	25 373	28 621
Minyak dan kelapa/Oil and coconut	21 915	29 534
Bahan minuman/Beverage stuffs	18 137	16 186
Bumbu-bumbuan/Spices	6 616	6 417
Konsumsi lainnya/Miscellaneous food items	8 433	9 425
Makanan dan minuman jadi/Prepared food and beverages	209 839	220 108
Rokok/Cigarettes	80 934	103 116
<b>Jumlah makanan/Total food</b>	<b>653 022</b>	<b>700 617</b>
<b>Bukan makanan/Non-food</b>		
Perumahan dan fasilitas rumah tangga/Housing and household facilities	200 949	239 611
Aneka barang dan jasa/Goods and services	129 082	141 456
Pakaian, alas kaki, dan tutup kepala/Clothing, footwear, and headgear	42 607	46 424
Barang tahan lama/Durable goods	63 181	39 342
Pajak, pungutan, dan asuransi/Taxes and insurance	40 920	44 088
Keperluan pesta dan upacara/kenduri/Parties and ceremonies	10 227	8 022
<b>Jumlah bukan makanan/Total non-food</b>	<b>486 966</b>	<b>518 944</b>
<b>Jumlah/Total</b>	<b>1 139 988</b>	<b>1 219 561</b>

Sumber/Source: BPS, Survei Sosial Ekonomi Nasional (Susenas) Maret 2021 dan Maret 2022/BPS-Statistics Indonesia, National Socioeconomic Survey

**Tabel**  
**Table** 10.2

**Persentase Pengeluaran per Kapita Sebulan Menurut Kelompok Komoditas di Kabupaten Tanah Datar, 2021 dan 2022**  
**Percentage of Monthly Expenditure per Capita by Commodity Group in Tanah Datar Regency, 2021 and 2022**

<b>Kelompok Komoditas/Commodity Group</b>	<b>2021</b>	<b>2022</b>
(1)	(2)	(3)
<b>Makanan/Food</b>		
Padi-padian/Cereals	6,69	6,92
Umbi-umbian/Tubers	0,62	0,58
Ikan/udang/cumi/kerang/Fish/shrimp/common squid/shells	5,07	5,11
Daging/Meat	2,48	2,76
Telur dan susu/Eggs and milk	2,62	2,94
Sayur-sayuran/Vegetables	5,06	4,56
Kacang-kacangan/Legumes	0,70	0,68
Buah-buahan/Fruits	2,23	2,35
Minyak dan kelapa/Oil and coconut	1,92	2,42
Bahan minuman/Beverage stuffs	1,59	1,33
Bumbu-bumbuan/Spices	0,58	0,53
Konsumsi lainnya/Miscellaneous food items	0,74	0,77
Makanan dan minuman jadi/Prepared food and beverages	18,41	18,05
Rokok/Cigarettes	7,10	8,46
<b>Jumlah makanan/Total food</b>	<b>57,28</b>	<b>57,45</b>
<b>Bukan makanan/Non-food</b>		
Perumahan dan fasilitas rumah tangga/Housing and household facilities	17,63	19,65
Aneka barang dan jasa/Goods and services	11,32	11,60
Pakaian, alas kaki, dan tutup kepala/Clothing, footwear, and headgear	3,74	3,81
Barang tahan lama/Durable goods	5,54	3,23
Pajak, pungutan, dan asuransi/Taxes and insurance	3,59	3,62
Keperluan pesta dan upacara/kenduri/Parties and ceremonies	0,90	0,66
<b>Jumlah bukan makanan/Total non-food</b>	<b>42,72</b>	<b>42,55</b>
<b>Jumlah/Total</b>	<b>100</b>	<b>100</b>

Sumber/Source: BPS, Survei Sosial Ekonomi Nasional (Susenas) Maret 2021 dan Maret 2022/BPS-Statistics Indonesia, National Socioeconomic Survey

**Tabel**  
**Table** 10.3**Persentase Penduduk Menurut Golongan Pengeluaran Per Kapita Sebulan di Kabupaten Tanah Datar, 2022**  
**Percentage of Population by Class of Monthly Expenditure per Capita in Tanah Datar Regency, 2022**

<b>Golongan Pengeluaran Per Kapita Sebulan (rupiah)</b> <i>Class of Monthly Expenditure per Capita (rupiahs)</i>	<b>Persentase Penduduk</b> <i>Percentage of Population</i>
(1)	(2)
< 150 000	
150 000–199 999	
200 000–299 999	
300 000–499 999	
500 000–749 999	
750 000–999 999	
1 000 000–1 499 999	
> 1 500 000	
<b>Jumlah/Total</b>	<b>100,00</b>

Sumber/Source: BPS, Survei Sosial Ekonomi Nasional (Susenas) Maret/BPS-Statistics Indonesia, National Socioeconomic Survey March



**Tabel**  
**Table 10.4**

**Rata-Rata Konsumsi Kalori per Kapita Sehari menurut Kelompok Komoditas Makanan dan Kelompok Pengeluaran (Kcal) di Kabupaten Tanah Datar, 2022**  
**Average Daily Calorie Consumption per Capita by Food Commodity Group and Expenditure Group (Kcal) in Tanah Datar Regency, 2022**

Kelompok Komoditas/ <i>Commodity Group</i>	Kelompok Pengeluaran		
	40 Persen Terbawah	40 Persen Tengah	20 Persen Teratas
(1)	(2)	(3)	(4)
Padi-padian/ <i>Cereals</i>	889,69	870,18	802,52
Umbi-umbian/ <i>Tubers</i>	17,16	18,78	15,4
Ikan/udang/cumi/kerang/ <i>Fish/shrimp/common squid/shells</i>	33,15	47,45	56
Daging/ <i>Meat</i>	66,53	89,73	130,71
Telur dan susu/ <i>Eggs and milk</i>	41,26	58,55	92,87
Sayur-sayuran/ <i>Vegetables</i>	34,99	44,02	45,62
Kacang-kacangan/ <i>Legumes</i>	23,82	30,64	27,81
Buah-buahan/ <i>Fruits</i>	31,43	51,6	63,83
Minyak dan kelapa/ <i>Oil and coconut</i>	272,73	340,31	354,9
Bahan minuman/ <i>Beverage stuffs</i>	65,56	79042	84,23
Bumbu-bumbuan/ <i>Spices</i>	3,75	3,77	7,52
Konsumsi lainnya/ <i>Miscellaneous food items</i>	26,3	41081	53,38
Makanan dan minuman jadi/ <i>Prepared food and beverages</i>	365,68	474,85	668,29
Rokok/ <i>Cigarettes</i>	-	-	-
<b>Jumlah/Total</b>	<b>1872,07</b>	<b>2151,11</b>	<b>2403,07</b>

Sumber/*Source*: BPS, Survei Sosial Ekonomi Nasional (Susenas) Maret 2021 dan Maret 2022/*BPS-Statistics Indonesia, National Socioeconomic Survey*

**Tabel 10.5**  
**Table**

**Rata-Rata Konsumsi Protein per Kapita Sehari menurut Kelompok Komoditas Makanan dan Kelompok Pengeluaran (Gram), 2022**  
**Average Daily Protein Consumption per Capita by Food Commodity Group and Expenditure Group (Gram), 2022**

Kelompok Komoditas/ <i>Commodity Group</i>	Kelompok Pengeluaran		
	40 Persen Terbawah	40 Persen Tengah	20 Persen Teratas
(1)	(2)	(3)	(4)
Padi-padian/ <i>Cereals</i>	20,84	20,39	18,79
Umbi-umbian/ <i>Tubers</i>	0,34	0,43	0,37
Ikan/udang/cumi/kerang/ <i>Fish/shrimp/common squid/shells</i>	60,18	8,91	10,93
Daging/ <i>Meat</i>	4,08	5,62	8,38
Telur dan susu/ <i>Eggs and milk</i>	2,7	3,75	5,52
Sayur-sayuran/ <i>Vegetables</i>	1,95	2,42	2,51
Kacang-kacangan/ <i>Legumes</i>	2,65	3,32	2,9
Buah-buahan/ <i>Fruits</i>	0,34	0,53	0,75
Minyak dan kelapa/ <i>Oil and coconut</i>	0,51	0,5	0,62
Bahan minuman/ <i>Beverage stuffs</i>	0,62	0,81	0,71
Bumbu-bumbuan/ <i>Spices</i>	0,11	0,11	0,22
Konsumsi lainnya/ <i>Miscellaneous food items</i>	0,49	0,71	0,94
Makanan dan minuman jadi/ <i>Prepared food and beverages</i>	10,09	13,65	24,68
Rokok/ <i>Cigarettes</i>	-	-	-
<b>Jumlah/Total</b>	<b>50,89</b>	<b>61,17</b>	<b>77,31</b>

Sumber/Source: BPS, Survei Sosial Ekonomi Nasional (Susenas) Maret 2021 dan Maret 2022/BPS-Statistics Indonesia, National Socioeconomic Survey



BAB  
CHAPTER

11

# PERDAGANGAN

TRADE

JUMLAH SARANA  
PERDAGANGAN  
2022

PASAR

42

TOKO

497



WARUNG

4.735



**PENJELASAN TEKNIS****TECHNICAL NOTES**

- |   |   |
|---|---|
| <p>1. Perseroan Terbatas (PT): suatu badan hukum untuk menjalankan usaha sendiri yang terdiri dari saham- saham.</p>  | <p>1. <i>Limited Liability Company (PT): a legal entity to run its own business consisting of stocks.</i></p>   |
| <p>2. Koperasi: Organisasi ekonomi yang dimiliki dan dioperasikan oleh seorang demi kepentingan bersama.</p>  | <p>2. <i>Cooperatives: Economic organizations owned and operated by a person for the common good.</i></p>   |
| <p>3. Commanditaire Venootschap (CV): Perusahaan yang didirikan oleh 2 orang atau lebih yang mana penanaman saham tidak boleh ikut campur dalam hal pengurusan</p>  | <p>3. <i>Commanditaire Venootschap (CV): A company established by 2 or more persons whose stock investments should not interfere in terms of management</i></p>   |
| <p>4. TDP (Tanda Daftar Perusahaan): daftar catatan resmi yang diadakan menurut atau berdasarkan ketentuan undang-undang atau peraturan-peraturan pelaksanaannya, dan memuat hal-hal yang wajib didaftarkan oleh setiap perusahaan serta disahkan oleh pejabat yang berwenang.</p>                      | <p>4. <i>TDP (Company Registry): a list of official records held in accordance with or under the provisions of the law or the enforcement regulations, and contains items which must be registered by each company and authorized by the competent authority.</i></p>   |
| <p>5. SIUP (Surat Izin Usaha Perdagangan): adalah surat izin yang diberikan oleh menteri atau pejabat yang ditujukan kepada pengusaha untuk melaksanakan usaha di bidang perdagangan dan jasa. SIUP diberikan kepada para pengusaha baik perorangan, FIRMA, CV, PT, Koperasi, BUMN, dan sebagainya.</p> | <p>5. <i>SIUP (Trade Business License): is a permit issued by a minister or officer indicated to the entrepreneur to carry out business in the field of trade and services. SIUP is given to individual entrepreneurs, FIRMA, CV, PT, Koperasi, BUMN, and so on</i></p> |

- |   |   |
|---|---|
| <p>6. SITU (Surat Izin Tempat Usaha) : adalah izin yang diberikan kepada perorangan, perusahaan, badan untuk memperoleh tempat usaha sesuai dengan tata ruang wilayah yang diperlukan dalam angka penanaman modal. Dasar Hukum untuk SITU biasanya dikeluarkan oleh pemerintah daerah berupa Perda.</p> | <p>6. <i>SITU (Business Place License): is a license granted to individuals, corporations, entities to obtain business premises in accordance with the spatial needs of the region in the amount of investment. Legal basis for SITU is usually issued by local government in the form of local regulations.</i></p>                        |
| <p>7. IUJK (Izin Usaha Jasa Kontruksi) : izin usaha yang dikeluarkan Pemerintah daerah kepada perusahaan untuk dapat melaksanakan kegiatan usaha jasa kontruksi baik secara kontruksi (konsultan), pelaksanaan kontruksi (kontraktor) atau sebagai pengawas dan perencana kontruksi (konsultan).</p>    | <p>7. <i>IUJK (Business Construction Services License): a business license issued by the regional government to the company to be able to carry out construction services business activities either by construction (consultant), construction implementation (contractor) or as supervisor and construction planner (consultant).</i></p> |
| <p>8. HO (izin Gangguan) : izin kegiatan usaha kepada orang pribadi/ badan di lokasi tertentu yang berpotensi menimbulkan bahaya kerugian dan gangguan, ketentraman dan ketertiban umum tidak termasuk kegiatan/ tempat usaha yang lokasinya telah ditunjuk oleh pemerintah Pusat atau daerah</p>       | <p>8. <i>HO (Interruption permit): a business license to an individual person/body in a certain location that has the potential to cause harm to disruption, public order and tampering does not include activities/places of business whose location has been designated by the central or regional government.</i></p>                    |
| <p>9. IUH : Izin Usaha Holtikultura</p>   | <p>9. <i>IUH: Horticultural Business License</i></p>  |

**ULASAN**

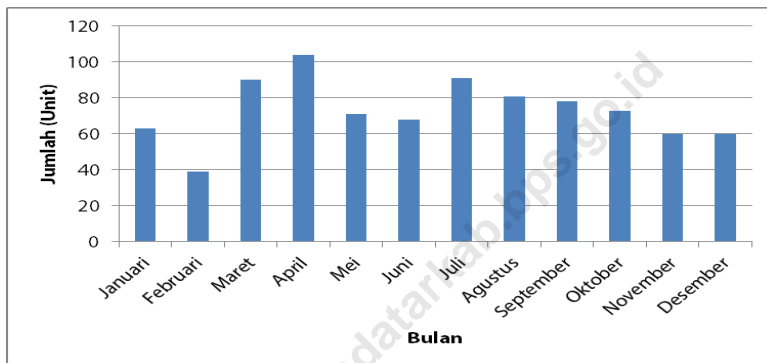
Tahun 2021 jumlah izin yang dikeluarkan oleh Dinas Penanaman Modal Pelayanan Terpadu Satu Pintu dan Tenaga Kerja (DMPTSPNAKER) yang ada di Kabupaten Tanah Datar sebanyak 878 unit.

**DESCRIPTION**

*During 2022, number of Company Registration Certificate in Tanah Datar Regency is 878 units.*

<https://tanahdatar.kab.bps.go.id>

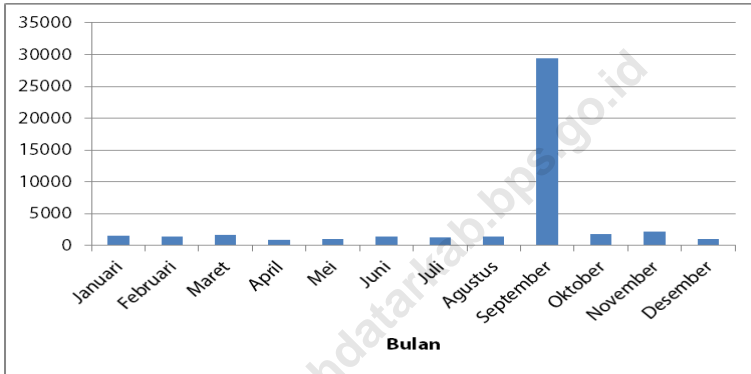


**Gambar**  
**Figures** 11.1**Izin yang Dikeluarkan DPMPSTP-NAKER, 2022**  
**Permits Issued by DPMPSTP-NAKER, 2022**

Sumber/Source: Dinas Penanaman Modal, Pelayanan Terpadu Satu Pintu dan Tenaga Kerja Kabupaten Tanah Datar/ *Office of Investment, Integrated Services and Manpower*

**Gambar** 11.2  
**Figures**

**Nomor Induk Berusaha (NIB) Menurut Jenis Perusahaan di Kabupaten Tanah Datar, 2022**  
**Company Registration Certificate by Type of Company in Tanah Datar Regency, 2022**



Sumber/Source: Dinas Penanaman Modal, Pelayanan Terpadu Satu Pintu dan Tenaga Kerja Kabupaten Tanah Datar/ Office of Investment, Integrated Services and Manpower

**Tabel**  
**Table** 11.1

**Jumlah Sarana Perdagangan Menurut Jenisnya di  
Kabupaten Tanah Datar, 2019–2022**  
**Number of Trading Facilities by Type of Facility in Tanah  
Datar Regency, 2019–2022**

<b>Jenis Sarana Perdagangan</b> <i>Type of Trading Facilities</i>	<b>2019</b>	<b>2020</b>	<b>2021</b>	<b>2022</b>
(1)	(2)	(3)	(4)	(5)
Pasar/Market	42	42	42	42
Toko/Store	-	-	-	497
Kios	1 280*	1 306	1 392*	1 591*
Warung	-	-	2	4 735
<b>Jumlah/Total</b>	<b>1322</b>	<b>1348</b>	<b>1436</b>	<b>6865</b>

Catatan \*merupakan data sementara dengan mengambil dasar data tahun 2020 dan diproyeksikan dengan menggunakan indeks harga konsumen 2018-2022

Sumber/Source: Dinas Koperasi dan Usaha Kecil Menengah, Perindustrian dan Perdagangan/ *Office of Cooperation, Industry, and Trasing*

**Tabel** 11.2  
**Table**

**Izin yang Dikeluarkan DPMPSTP-NAKER, 2022**  
**Permits Issued by DPMPSTP-NAKER, 2022**

Bulan	IOP-PKBM	IO-PNF	IPK	IPSS	izin LPK
(1)	(2)	(3)	(4)	(5)	(6)
Januari	0	7	0	0	0
Februari	1	1	0	0	0
Maret	0	5	0	1	0
April	0	15	0	0	0
Mei	0	8	0	0	0
Juni	0	6	0	0	0
Juli	0	0	0	1	0
Agustus	0	3	0	0	0
September	0	28	0	0	0
Oktober	0	5	1	0	0
November	1	7	0	0	1
Desember	1	10	0	0	1
<b>Tanah Datar</b>	<b>3</b>	<b>95</b>	<b>1</b>	<b>2</b>	<b>2</b>

Lanjutan Tabel/*Continued Table* 11.2

Bulan	Izin PS	IP-Dokter Hewan	IP-Fisioterapi	IP-Perawat	IP-Dokter/Dokter Gigi
(1)	(7)	(8)	(9)	(10)	(11)
Januari	-	-	-	10	24
Februari	1	-	1	9	10
Maret	-	1	2	29	23
April	-	-	-	35	14
Mei	-	-	-	8	10
Juni	-	-	1	22	12
Juli	-	-	1	37	18
Agustus	-	-	-	13	33
September	-	-	-	24	12
Oktober	-	-	-	22	8
November	-	-	1	21	9
Desember	-	-	-	19	13
<b>Tanah Datar</b>	<b>1</b>	<b>1</b>	<b>6</b>	<b>249</b>	<b>186</b>

Lanjutan Tabel/*Continued Table* 11.2

Bulan	IP-Bidan	IP-Apoteker	IP-Tenaga Teknik Kefarmasian	IP-Ahli Teknologi labmed	IP-Psikologis Klinis
(1)	(12)	(13)	(14)	(15)	(16)
Januari	12	0	3	0	-
Februari	17	0	1	1	-
Maret	33	2	2	13	-
April	40	1	4	4	-
Mei	17	1	1	1	-
Juni	15	3	2	3	-
Juli	31	4	4	6	-
Agustus	23	0	5	1	-
September	14	2	6	1	-
Oktober	19	4	3	1	-
November	17	2	2	0	1
Desember	13	3	2	1	-
<b>Tanah Datar</b>	<b>251</b>	<b>22</b>	<b>35</b>	<b>32</b>	<b>1</b>

Lanjutan Tabel/*Continued Table* 11.2

Bulan	IP-Terapis Gigi dan Mulut	IP-Penata Anastesi	IP- Elektro medis	IP-Tenaga Gizi	IK-Refasion optisien
(1)	(7)	(8)	(9)	(10)	(11)
Januari	1	0	-	1	-
Februari	4	0	1	0	-
Maret	1	0	1	1	-
April	2	0	-	0	-
Mei	1	0	-	0	-
Juni	2	3	-	0	-
Juli	1	3	-	2	-
Agustus	1	0	-	1	1
September	6	0	-	3	1
Oktober	3	1	-	2	0
November	1	1	-	0	1
Desember	2	0	-	4	-
<b>Tanah Datar</b>	<b>25</b>	<b>8</b>	<b>2</b>	<b>14</b>	<b>3</b>

Lanjutan Tabel/*Continued Table* 11.2

Bulan	IK- Radiografer	IK-Tenaga Sanitarian	IK - Rekam Medis	IO-Panti Asuhan	Total
(1)	(12)	(13)	(14)	(15)	(16)
Januari	-	-	0	-	58
Februari	-	-	0	1	48
Maret	-	1	2	1	118
April	-	2	11	-	128
Mei	5	1	0	-	53
Juni	-	1	1	-	71
Juli	2	-	2	-	112
Agustus	-	-	3	-	84
September	-	-	5	-	102
Oktober	-	1	1	-	71
November	1	3	1	-	70
Desember	-	3	-	-	72
<b>Tanah Datar</b>	<b>8</b>	<b>12</b>	<b>26</b>	<b>2</b>	<b>987</b>

Sumber/*Source*: Dinas Penanaman Modal, Pelayanan Terpadu Satu Pintu dan Tenaga Kerja Kabupaten Tanah Datar/ *Office of Investment, Integrated Services and Manpower*



**Tabel**  
**Table** 11.3**Nomor Induk Berusaha (NIB) Menurut Jenis Perusahaan di Kabupaten Tanah Datar, 2022**  
**Company Registration Certificate by Type of Company in Tanah Datar Regency, 2022**

Bulan	Jumlah
(1)	(2)
Januari	1 532
Februari	1 450
Maret	1 631
April	891
Mei	999
Juni	1 391
Juli	1 274
Agustus	1 353
September	29 468
Oktober	1 819
November	2 142
Desember	951
<b>Tanah Datar</b>	<b>44 901</b>

Sumber/Source: Dinas Penanaman Modal, Pelayanan Terpadu Satu Pintu dan Tenaga Kerja Kabupaten Tanah Datar/ *Office of Investment, Integrated Services and Manpower*

Produk Domestik Regional Bruto  
Kabupaten Tanah Datar  
(miliar rupiah), 2022

ADHK

10 307,43

ADHB

15 055,23



6 Sektor Terbesar PDRB ADHB

Menurut Lapangan Usaha (miliar rupiah), 2022

Pertanian, Kehutanan, dan  
Perikanan

4 187, 18

Konstruksi

1 570,55

Perdagangan Besar dan Eceran;  
Reparasi Mobil dan Sepeda Motor

2 091,65

Transportasi dan  
Pergudangan

1 321,66

Industri Pengolahan

1 608,20

Administrasi Pemerintahan,  
Pertahanan, dan Jaminan Sosial wajib

1 036,00



**PENJELASAN TEKNIS****TECHNICAL NOTES**

1. **Penghitungan statistik neraca nasional** mengikuti buku petunjuk yang diterbitkan oleh Perserikatan Bangsa Bangsa (PBB) dikenal sebagai Sistem Neraca Nasional (SNN). SNN adalah rekomendasi internasional tentang bagaimana menyusun ukuran aktivitas ekonomi yang sesuai dengan standar neraca baku yang didasarkan pada prinsip-prinsip ekonomi. Rekomendasi yang dimaksud dinyatakan dalam sekumpulan konsep, definisi, klasifikasi, dan aturan neraca yang disepakati secara internasional dalam mengukur indikator tertentu seperti Produk Domestik Bruto (PDB). Salah satu bentuk adaptasi pencatatan statistik nasional adalah melakukan perubahan tahun dasar PDB Indonesia dari tahun 2000 ke 2010. Perubahan tahun dasar PDB dilakukan seiring dengan mengadopsi rekomendasi PBB yang tertuang dalam Sistem Neraca Nasional 2008 (SNA 2008).
  2. Produk Domestik Bruto pada tingkat nasional serta Produk Domestik Regional Bruto (PDRB) pada tingkat regional (provinsi) menggambarkan kemampuan suatu wilayah untuk menciptakan nilai tambah pada suatu waktu tertentu. Untuk menyusun PDB
1. *The method used to estimate national accounts statistics is based on the standard guidelines formed by United Nation known as System of National Accounts (SNA). SNA is the internationally agreed standard set of recommendations on how to compile measures of economic activity in accordance with strict accounting conventions based on economic principles. The recommendations are expressed in term of a set of concepts, definitions, classifications and accounting rules that comprise the internationally agreed standard for measuring indicators such as Gross Domestic Product (GDP). One of the improvement in the national statistical system is to rebase GDP form base year 2000 to 2010 in order to capture current economic condition, It is in line with the United Nations (UN) recommendation on 2008 SNA.*
  2. *The basic measure of the value added arising from economic activity is known as Gross Domestic Product at the national level and Gross Regional Domestic Product (GRDP) at the regional level (provinces/regencies/municipalities). To compile these statistics, two approaches*

maupun PDRB digunakan 2 pendekatan, yaitu lapangan usaha dan pengeluaran. Keduanya menyajikan komposisi data nilai tambah dirinci menurut sumber kegiatan ekonomi (lapangan usaha) dan menurut komponen penggunaannya. PDB maupun PDRB dari sisi lapangan usaha merupakan penjumlahan seluruh komponen nilai tambah bruto yang mampu diciptakan oleh sektor-sektor ekonomi atas berbagai aktivitas produksinya. Sedangkan dari sisi pengeluaran menjelaskan tentang penggunaan dari nilai tambah tersebut.

3. **PDB menurut lapangan usaha** mengalami perubahan klasifikasi dari 9 lapangan usaha menjadi 17 lapangan usaha. PDB menurut lapangan usaha dirinci menurut total nilai tambah dari seluruh sektor ekonomi yang mencakup lapangan usaha Pertanian, Kehutanan, dan Perikanan; Pertambangan dan Penggalian; Industri Pengolahan; Pengadaan Listrik dan Gas; Pengadaan Air, Pengelolaan Sampah, Limbah dan Daur Ulang; Konstruksi; Perdagangan Besar dan Eceran, Reparasi Mobil dan Sepeda Motor; Transportasi dan Pergudangan; Penyediaan Akomodasi dan Makan Minum; Informasi dan Komunikasi; Jasa Keuangan dan Asuransi; Real Estat; Jasa

*have been used, i.e, "production approach" and "expenditure approach". The first approach is to measure value added produced by various kinds of economic activities, while the second approach is to measure final uses of the country's output, In other words. GDP/GRDP is the sum of total value added produced by all economic industries (activities) and the way of using it.*

3. **GDP by industry classification** changes from 9 sectors to 17 industries. GDP by industry is classified by types of economic activities such as Agriculture, Forestry and Fishing; Mining and Quarrying; Manufacturing; Electricity and Gas; Water supply, Sewerage, Waste Management and Remediation Activities; Construction; Wholesale and Retail Trade; Repair of Motor Vehicles and Motorcycles; Transportation and Storage; Accommodation and Food Service Activities; Information and Communication; Financial and Insurance Activities; Real Estate Activities; Business Activities; Public Administration; Defence and Compulsory Social Security; Education; Human Health and Social Work Activities; and Other Services Activi-

Perusahaan; Administrasi Pemerintahan, Pertahanan dan Jaminan Sosial Wajib; Jasa Pendidikan; Jasa Kesehatan dan Kegiatan Sosial; dan Jasa lainnya.

4. PDB menurut pengeluaran mengalami perubahan klasifikasi dimana pengeluaran konsumsi Lembaga Non Profit yang Melayani Rumah Tangga (LNPR) yang sebelumnya termasuk bagian dari pengeluaran konsumsi rumah tangga menjadi komponen terpisah, Sehingga klasifikasi PDB menurut pengeluaran dirinci menjadi 7 komponen yaitu komponen pengeluaran konsumsi rumah tangga, pengeluaran konsumsi LNPR, pengeluaran konsumsi pemerintah, pembentukan modal tetap bruto, perubahan inventori, ekspor barang dan jasa, dan impor barang dan jasa.

5. **Pengeluaran konsumsi rumah tangga** mencakup berbagai pengeluaran konsumsi akhir rumah tangga atas barang dan jasa untuk memenuhi kebutuhan individu ataupun kelompok secara langsung, Pengeluaran rumah tangga di sini mencakup makanan dan minuman selain restoran; pakaian, alas kaki dan jasa perawatannya; perumahan dan perlengkapan rumah tangga; kesehatan dan pendidikan; transportasi dan komunikasi;

ties.

4. *GDP by expenditure classification changes where consumption expenditure Non-profit Institutions Serving Households (NPISH) previously included as part of household consumption expenditure is taken out into separate component, So that, GDP by type of expenditures is classified into: household consumption expenditure, NPISH consumption expenditure, government consumption expenditure, gross fixed capital formation, changes in inventories, exports of goods and services, and imports of goods and services.*

5. **Household consumption** expenditures consist of expenditures incurred by households, which are used for both individual or collective needs, Household consumptions are classified into food and beverages other than restaurants; clothing, footwear, and related maintenance services; housing and household equipment; health and education; transport and communication; restaurants and hotels; and others.

restoran dan hotel serta lainnya.

6. **Pengeluaran Konsumsi Pemerintah** terdiri dari Pengeluaran Konsumsi Individu dan Pengeluaran Konsumsi Kolektif, Barang dan jasa individu merupakan barang dan jasa privat, dimana ciri-ciri barang privat adalah a) Scarcity, yaitu ada kelangkaan/keterbatasan dalam jumlah; b) Excludable consumption, yaitu konsumsi suatu barang dapat dibatasi hanya pada mereka yang memenuhi persyaratan tertentu (biasanya harga); c) Rivalrous competition, yaitu konsumsi oleh satu konsumen akan mengurangi atau menghilangkan kesempatan pihak lain untuk melakukan hal serupa. Contoh barang dan jasa yang dihasilkan pemerintah dan tergolong sebagai barang dan jasa individu adalah jasa pelayanan kesehatan pemerintah di rumah sakit/puskesmas dan jasa pendidikan di sekolah/universitas negeri, Sedangkan barang dan jasa kolektif ekuivalen dengan barang publik yang memiliki ciri a) Non rivalry, yaitu penggunaan satu konsumen terhadap suatu barang tidak mengurangi kesempatan konsumen lain untuk juga mengkonsumsi barang tersebut; b) Non excludable, yaitu apabila suatu barang publik tersedia, maka tidak ada yang dapat menghalangi siapapun
6. **Government consumption expenditure** consists of Individual Consumption Expenditure and Collective Consumption Expenditure, Individual goods and services are private goods and services, which the characteristics of private goods is a) Scarcity, that there is a scarcity/limited in number; b) Excludable consumption, the consumption of goods can be limited only to those who meet certain requirements (usually the price); c) Rivalrous competition, ie consumption by the consumer will reduce or eliminate the chance of another party to do so. Examples of goods and services produced by government and classified as goods and services of individuals is the government health services in hospitals/health centers and education services in schools/universities, Collective goods and services equivalent to public goods characterized by a) Non-rivalry, namely the use of a consumer for an item does not reduce the chance of another consumer to also consume goods; b) Non-excludable, i.e, when a public good available, then nothing can hinder anyone to benefit from the goods or in other words everyone has access to the goods. Examples of goods and services produced by government and classified as collective goods and services is carried military defense services and the police's security.

untuk memperoleh manfaat dari barang tersebut atau dengan kata lain setiap orang memiliki akses ke barang tersebut. Contoh barang dan jasa yang dihasilkan pemerintah dan tergolong sebagai barang dan jasa kolektif adalah jasa pertahanan yang dilakukan TNI dan keamanan yang dilakukan kepolisian.

7. **Pembentukan Modal Tetap Bruto (PMTB)** mencakup pengadaan, pembuatan, dan pembelian barang modal, Barang modal dimaksud adalah barang-barang yang digunakan untuk proses produksi, tahan lama atau yang mempunyai umur pemakaian lebih dari satu tahun seperti bangunan, mesin-mesin dan alat angkutan, Termasuk pula di sini perbaikan besar (berat) yang sifatnya memperpanjang umur atau mengubah bentuk atau kapasitas barang modal tersebut, Pengeluaran barang modal untuk keperluan militer juga dicakup sebagai PMTB. Klasifikasi komponen PMTB dibagi menjadi 6 sub komponen yaitu Konstruksi; Mesin dan Peralatan; Kendaraan; Peralatan Lainnya; Cultivated Biological Resources (CBR) dan Produk Kekayaan Intelektual.
7. **Gross Fixed Capital Formation (GFCF)** includes procurement, manufacture, and the purchase of capital goods, Capital goods are goods which are used for the production process, durable or have a service life of more than one year such as buildings, machinery, and transportation equipment, Including here: huge improvement that are to extend the life or changing the shape or the capacity of the capital goods, Capital expenditures for military purposes are also covered as GFCF. GFCF component are classified into six sub-components: Construction; Machinery and Equipment; vehicle; Other equipment; Cultivated Biological Resources (CBR) and Intellectual Property Product.
8. **Ekspor barang dan jasa** merupakan transaksi perdagangan barang dan jasa dari penduduk (residen) ke
8. **Exports of goods and services** consist of transactions of goods and services from residents to non-residents. Imports of goods and ser-



bukan penduduk (nonresiden). Impor barang dan jasa adalah transaksi perdagangan dari bukan penduduk ke penduduk, Ekspor atau impor barang terjadi pada saat terjadi perubahan hak kepemilikan barang antara penduduk dengan bukan penduduk (dengan atau tanpa perpindahan fisik barang tersebut). Pada PDB dengan tahun dasar 2010, ekspor dan impor barang dirinci menjadi nonmigas dan migas.

*vices consist of transaction of goods and services from non-residents to residents, Exports and imports of goods occur when there are changes in ownership of goods between residents and non-residents (with or without physical movements of goods across frontiers). On the GDP at 2010 basic year, exports and imports of goods specified into non oil and gas and oil and gas.*

9. Produk Domestik Bruto maupun agregat turunannya disajikan dalam 2 (dua) versi penilaian, yaitu atas dasar "harga berlaku" dan atas dasar "harga konstan". Disebut sebagai harga berlaku karena seluruh agregat dinilai dengan menggunakan harga pada tahun berjalan, sedangkan harga konstan penilaiannya didasarkan kepada harga satu tahun dasar tertentu, dalam publikasi ini digunakan harga tahun 2010.

9. *GDP and its aggregations are presented in two forms: at current market prices and at constant base year market prices, In presenting current market prices, all aggregates are valued at current market prices, while base year constant market prices are shown by valuing all aggregates at fixed base year prices. Year of 2010 is used as the base year in this publication.*

10. **Laju pertumbuhan Produk Domestik Bruto** diperoleh dari perhitungan PDB atas dasar harga konstan. Diperoleh dengan cara mengurangi nilai PDB pada tahun ke-n terhadap nilai pada tahun ke n-1 (tahun sebelumnya), dibagi dengan nilai pada tahun ke n-1, dikalikan dengan 100 persen, Laju pertumbuhan

10. **Growth rate of Gross Domestic Product** is derived from GDP at constant market prices. It is obtained by subtracting the value of GDP year n with the value of GDP year n-1, divided by the value of GDP year n-1 then multiplied by 100 percent, The growth rate of GDP explains the income growth during the given period.

menunjukkan perkembangan agregat pendapatan dari satu waktu tertentu terhadap waktu sebelumnya.

<https://tanahdatarkab.bps.go.id>



**ULASAN**

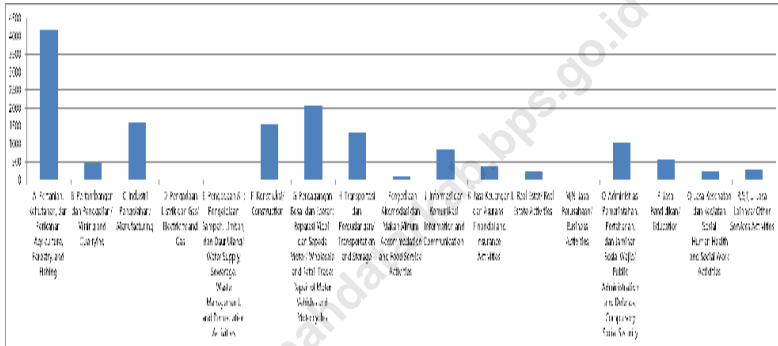
Gambaran hasil akhir dari kegiatan perekonomian masyarakat dapat dilihat dari nilai PDRB yang merupakan gabungan nilai tambah seluruh sektor ekonomi. Berdasarkan hasil penghitungan PDRB atas dasar harga berlaku, total nilai tambah bruto seluruh sektor ekonomi di Kabupaten Tanah Datar selama tahun 2022 sekitar Rp. 15.055,23 miliar. Sebagai salah satu daerah agraris di Sumatera Barat, PDRB Kabupaten Tanah Datar masih didominasi oleh sektor pertanian. Meningkatnya produk pertanian mulai dari tanaman pangan, hortikultura, perkebunan, peternakan, perikanan, dan kehutanan memberikan dukungan kuat terhadap meningkatnya nilai tambah sektor Pertanian. Dengan demikian, harapan perekonomian Kabupaten Tanah Datar secara keseluruhan masih tergantung pada sektor pertanian, kehutanan, dan perikanan.

**DESCRIPTION**

*Gross Domestic Regional Product or GDRP is commonly used to measure the economic output of a whole region since it describes the sum of the gross value added of all economic sectors. GDRP in Tanah Datar Regency was worth 15,055.23 billion Rupiahs in 2022. As one of the agricultural areas in West Sumatra, the GRDP of Tanah Datar Regency is still dominated by the agricultural sector. The increase in agricultural products ranging from food crops, horticulture, plantations, livestock, fisheries and forestry provides strong support for increasing added value in the agricultural sector. Thus, the hope of the economy of Tanah Datar Regency as a whole still depends on the agricultural, forestry and fisheries sectors.*

**Gambar** 12.1  
**Figures**

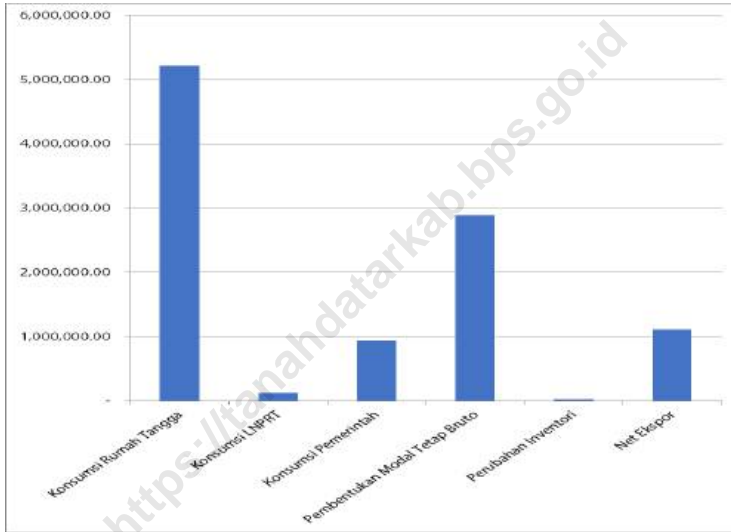
**Produk Domestik Regional Bruto Atas Dasar Harga Berlaku Menurut Lapangan Usaha di Kabupaten Tanah Datar (miliar rupiah), 2022**  
**Gross Regional Domestic Product at Current Market Prices by Industry in Tanah Datar Regency (billion rupiahs), 2022**



Sumber/Source: BPS, berbagai sensus, survei dan sumber lain/BPS-Statistics Indonesia, various census, survey, and other sources

**Gambar** 12.2  
**Figures**

**Produk Domestik Regional Bruto Atas Dasar Harga Konstan 2010 Menurut Jenis Pengeluaran di Kabupaten Tanah Datar (juta rupiah), 2022**  
**Gross Regional Domestic Product at 2010 Constant Market Prices by Type of Expenditure in Tanah Datar Regency (million rupiahs), 2022**



Sumber/Source: BPS, berbagai sensus, survei dan sumber lain/BPS-Statistics Indonesia, various census, survey, and other sources

**Tabel** 12.1. **Produk Domestik Regional Bruto Atas Dasar Harga Berlaku Menurut Lapangan Usaha di Kabupaten Tanah Datar (miliar rupiah), 2018–2022**  
**Gross Regional Domestic Product at Current Market Prices by Industry in Tanah Datar Regency (billion rupiahs), 2018–2022**

Lapangan Usaha/Industry	2018	2019	2020	2021 <sup>x</sup>	2022 <sup>xx</sup>
(1)	(2)	(3)	(4)	(5)	(6)
A Pertanian, Kehutanan, dan Perikanan/ <i>Agriculture, Forestry, and Fishing</i>	3 741,29	3 896,77	3 883,46	3 883,20	4 187,18
B Pertambangan dan Penggalian/ <i>Mining and Quarrying</i>	420,97	456,97	442,20	457,20	486,62
C Industri Pengolahan/ <i>Manufacturing</i>	1 346,55	1 374,69	1 365,42	1 457,33	1 608,20
D Pengadaan Listrik dan Gas/ <i>Electricity and Gas</i>	3,25	3,62	3,41	3,56	3,70
E Pengadaan Air; Pengelolaan Sampah, Limbah, dan Daur Ulang/ <i>Water Supply; Sewerage, Waste Management, and Remediation Activities</i>	13,22	14,29	14,73	15,21	16,42
F Konstruksi/ <i>Construction</i>	1 241,19	1 346,60	1 313,92	1 415,67	1 570,55
G Perdagangan Besar dan Eceran; Reparasi Mobil dan Sepeda Motor/ <i>Wholesale and Retail Trade; Repair of Motor Vehicles and Motorcycles</i>	1 637,93	1 765,47	1 739,34	1 792,27	2 091,65
H Transportasi dan Pergudangan/ <i>Transportation and Storage</i>	1 065,37	1 189,77	1 102,26	1 166,69	1 321,66
I Penyediaan Akomodasi dan Makan Minum/ <i>Accommodation and Food Service Activities</i>	92,31	103,76	92,22	99,47	117,43
J Informasi dan Komunikasi/ <i>Information and Communication</i>	545,81	617,67	666,21	733,64	834,45

Lanjutan Tabel/*Continued Table* 12.1

<b>Lapangan Usaha/Industry</b>		<b>2018</b>	<b>2019</b>	<b>2020</b>	<b>2021<sup>x</sup></b>	<b>2022<sup>xx</sup></b>
(1)		(2)	(3)	(4)	(5)	(6)
K	Jasa Keuangan dan Asuransi/ <i>Financial and Insurance Activities</i>	304,07	325,94	332,83	358,17	395,87
L	Real Estat/ <i>Real Estate Activities</i>	200,70	217,99	219,50	227,63	250,68
M,N	Jasa Perusahaan/ <i>Business Activities</i>	4,80	5,30	5,14	5,16	5,67
O	Administrasi Pemerintahan, Pertahanan, dan Jaminan Sosial Wajib/ <i>Public Administration and Defence; Compulsory Social Security</i>	763,10	844,31	899,75	975,27	1 036,00
P	Jasa Pendidikan/ <i>Education</i>	418,96	476,86	500,33	526,99	589,57
Q	Jasa Kesehatan dan Kegiatan Sosial/ <i>Human Health and Social Work Activities</i>	169,09	189,82	206,74	226,03	247,61
R,S,T,U	Jasa Lainnya/ <i>Other Services Activities</i>	234,21	260,87	235,66	247,45	291,96
<b>Produk Domestik Regional Bruto/Gross Regional Domestic Product</b>		<b>12 202,82</b>	<b>13 090,69</b>	<b>13 023,11</b>	<b>13 590,94</b>	<b>15 055,23</b>

Catatan/Note: 2018 - Perbedaan antara jumlah PDRB 34 Provinsi dan PDB Indonesia antara lain disebabkan oleh diskrepansi statistik/ *The difference between the total of GRDP of 34 Provinces and the GDP of Indonesia due to the statistical discrepancies*  
 2019 - Perbedaan antara jumlah PDRB 34 Provinsi dan PDB Indonesia antara lain disebabkan oleh diskrepansi statistik.  
 Data 2021: Angka sementara  
 Data 2022: Angka sangat sementara  
*The difference between the total of GRDP of 34 Provinces and the GDP of Indonesia due to the statistical discrepancies.*  
 Data 2021: Preliminary figures  
 Data 2022: Very Preliminary figures

Sumber/Source: BPS, berbagai sensus, survei dan sumber lain/BPS-Statistics Indonesia, various census, survey, and other sources



**Tabel**  
**Table** 12.2

**Produk Domestik Regional Bruto Atas Dasar Harga Konstan 2010 Menurut Lapangan Usaha di Kabupaten Tanah Datar (miliar rupiah), 2018–2022**  
**Gross Regional Domestic Product at 2010 Constant Market Prices by Industry in Tanah Datar Regency (billion rupiahs), 2018–2022**

Lapangan Usaha/ <i>Industry</i>		2018	2019	2020	2021 <sup>x</sup>	2022 <sup>xx</sup>
(1)		(2)	(3)	(4)	(5)	(6)
A	Pertanian, Kehutanan, dan Perikanan/ <i>Agriculture, Forestry, and Fishing</i>	2 767,09	2 828,70	2 858,76	2 957,47	3 055,37
B	Pertambangan dan Penggalian/ <i>Mining and Quarrying</i>	266,51	282,54	271,84	277,30	282,83
C	Industri Pengolahan/ <i>Manufacturing</i>	1 091,25	1 105,57	1 083,19	1 106,78	1 142,70
D	Pengadaan Listrik dan Gas/ <i>Electricity and Gas</i>	2,03	2,08	1,94	2,02	2,07
E	Pengadaan Air; Pengelolaan Sampah, Limbah, dan Daur Ulang/ <i>Water Supply; Sewerage, Waste Management, and Remediation Activities</i>	10,62	11,14	11,47	11,81	12,17
F	Konstruksi/ <i>Construction</i>	899,84	964,97	916,58	946,70	982,02
G	Perdagangan Besar dan Eceran; Reparasi Mobil dan Sepeda Motor/ <i>Wholesale and Retail Trade; Repair of Motor Vehicles and Motorcycles</i>	1 245,25	1 325,29	1 321,10	1 360,40	1 444,61
H	Transportasi dan Pergudangan/ <i>Transportation and Storage</i>	848,39	918,45	829,32	858,01	893,83
I	Penyediaan Akomodasi dan Makan Minum/ <i>Accommodation and Food Service Activities</i>	60,44	66,06	58,20	61,78	70,47
J	Informasi dan Komunikasi/ <i>Information and Communication</i>	527,73	574,05	623,44	661,56	708,87

Lanjutan Tabel/*Continued Table 12.2*

<b>Lapangan Usaha/Industry</b>		<b>2018</b>	<b>2019</b>	<b>2020</b>	<b>2021<sup>a</sup></b>	<b>2022<sup>xx</sup></b>
(1)		(2)	(3)	(4)	(5)	(6)
K	Jasa Keuangan dan Asuransi/ <i>Financial and Insurance Activities</i>	230,74	237,86	239,20	249,60	261,87
L	Real Estat/ <i>Real Estate Activities</i>	142,24	149,94	149,98	151,49	158,81
M,N	Jasa Perusahaan/ <i>Business Activities</i>	3,43	3,63	3,46	3,47	3,69
O	Administrasi Pemerintahan, Pertahanan, dan Jaminan Sosial Wajib/ <i>Public Administration and Defence; Compulsory Social Security</i>	567,63	608,60	604,42	615,55	615,29
P	Jasa Pendidikan/ <i>Education</i>	271,27	293,60	305,65	316,95	334,92
Q	Jasa Kesehatan dan Kegiatan Sosial/ <i>Human Health and Social Work Activities</i>	124,31	133,09	141,31	150,24	157,56
R,S,T,U	Jasa Lainnya/ <i>Other Services Activities</i>	165,76	178,90	156,03	161,10	180,35
<b>Produk Domestik Regional Bruto/Gross Regional Domestic Product</b>		<b>9 224,52</b>	<b>9 684,47</b>	<b>9 575,90</b>	<b>9 892,16</b>	<b>10 307,43</b>

Catatan/Note: 2018 - Perbedaan antara jumlah PDRB 34 Provinsi dan PDB Indonesia antara lain disebabkan oleh diskrepansi statistik/ *The difference between the total of GRDP of 34 Provinces and the GDP of Indonesia due to the statistical discrepancies*  
 2019 - Perbedaan antara jumlah PDRB 34 Provinsi dan PDB Indonesia antara lain disebabkan oleh diskrepansi statistik.  
 Data 2021: Angka sementara  
 Data 2022: Angka sangat sementara  
*The difference between the total of GRDP of 34 Provinces and the GDP of Indonesia due to the statistical discrepancies.*  
 Data 2021: Preliminary figures  
 Data 2022: Very Preliminary figures

Sumber/Source: BPS, berbagai sensus, survei dan sumber lain/BPS-Statistics Indonesia, various census, survey, and other sources

**Tabel**  
**Table** 12.3

**Distribusi Persentase Produk Domestik Regional Bruto Atas Dasar Harga Berlaku Menurut Lapangan Usaha di Kabupaten Tanah Datar, 2018–2022**  
**Percentage Distribution of Gross Regional Domestic Product at Current Market Prices by Industry in Tanah Datar Regency, 2018–2022**

Lapangan Usaha/ <i>Industry</i>	2018	2019	2020	2021 <sup>x</sup>	2022 <sup>xx</sup>
(1)	(2)	(3)	(4)	(5)	(6)
A Pertanian, Kehutanan, dan Perikanan/ <i>Agriculture, Forestry, and Fishing</i>	30,66	29,77	29,82	28,57	27,81
B Pertambangan dan Penggalian/ <i>Mining and Quarrying</i>	3,45	3,49	3,40	3,36	3,23
C Industri Pengolahan/ <i>Manufacturing</i>	11,03	10,50	10,48	10,72	10,68
D Pengadaan Listrik dan Gas/ <i>Electricity and Gas</i>	0,03	0,03	0,03	0,03	0,02
E Pengadaan Air; Pengelolaan Sampah, Limbah, dan Daur Ulang/ <i>Water Supply; Sewerage, Waste Management, and Remediation Activities</i>	0,11	0,11	0,11	0,11	0,11
F Konstruksi/ <i>Construction</i>	10,17	10,29	10,09	10,42	10,43
G Perdagangan Besar dan Eceran; Reparasi Mobil dan Sepeda Motor/ <i>Wholesale and Retail Trade; Repair of Motor Vehicles and Motorcycles</i>	13,42	13,49	13,36	13,19	13,89
H Transportasi dan Pergudangan/ <i>Transportation and Storage</i>	8,73	9,09	8,46	8,58	8,78
I Penyediaan Akomodasi dan Makan Minum/ <i>Accommodation and Food Service Activities</i>	0,76	0,79	0,71	0,73	0,78
J Informasi dan Komunikasi/ <i>Information and Communication</i>	4,47	4,72	5,12	5,40	5,54
K Jasa Keuangan dan Asuransi/ <i>Financial and Insurance Activities</i>	2,49	2,49	2,55	2,64	2,63

Lanjutan Tabel/*Continued Table* 12.3

Lapangan Usaha/ <i>Industry</i>		2018	2019	2020	2021 <sup>x</sup>	2022 <sup>xx</sup>
(1)		(2)	(3)	(4)	(5)	(6)
L	Real Estat/ <i>Real Estate Activities</i>	1,64	1,67	1,69	1,67	1,67
M,N	Jasa Perusahaan/ <i>Business Activities</i>	0,04	0,04	0,04	0,04	0,04
O	Administrasi Pemerintahan, Pertahanan, dan Jaminan Sosial Wajib/ <i>Public Administration and Defence; Compulsory Social Security</i>	6,25	6,45	6,91	7,18	6,88
P	Jasa Pendidikan/ <i>Education</i>	3,43	3,64	3,84	3,88	3,92
Q	Jasa Kesehatan dan Kegiatan Sosial/ <i>Human Health and Social Work Activities</i>	1,39	1,45	1,59	1,66	1,64
R,S,T,U	Jasa Lainnya/ <i>Other Services Activities</i>	1,92	1,99	1,81	1,82	1,94
<b>Produk Domestik Regional Bruto/<i>Gross Regional Domestic Product</i></b>		<b>100,00</b>	<b>100,00</b>	<b>100,00</b>	<b>100,00</b>	<b>100,00</b>

Catatan/*Note*: 2018 - Perbedaan antara jumlah PDRB 34 Provinsi dan PDB Indonesia antara lain disebabkan oleh diskrepansi statistik/ *The difference between the total of GRDP of 34 Provinces and the GDP of Indonesia due to the statistical discrepancies*  
 2019 - Perbedaan antara jumlah PDRB 34 Provinsi dan PDB Indonesia antara lain disebabkan oleh diskrepansi statistik.  
 Data 2021: Angka sementara  
 Data 2022: Angka sangat sementara  
*The difference between the total of GRDP of 34 Provinces and the GDP of Indonesia due to the statistical discrepancies.*  
 Data 2021: Preliminary figures  
 Data 2022: Very Preliminary figures

Sumber/*Source*: BPS, berbagai sensus, survei dan sumber lain/*BPS-Statistics Indonesia, various census, survey, and other sources*

**Tabel**  
**Table** 12.4

**Laju Pertumbuhan Produk Domestik Regional Bruto Atas Dasar Harga Konstan 2010 Menurut Lapangan Usaha di Kabupaten Tanah Datar (persen), 2018–2022**  
**Growth Rate of Gross Regional Domestic Product at 2010 Constant Market Prices by Industry in Tanah Datar Regency (percent), 2018–2022**

Lapangan Usaha/ <i>Industry</i>	2018	2019	2020	2021 <sup>a</sup>	2022 <sup>aa</sup>
(1)	(2)	(3)	(4)	(5)	(6)
A Pertanian, Kehutanan, dan Perikanan/ <i>Agriculture, Forestry, and Fishing</i>	2,91	2,23	1,06	3,45	3,31
B Pertambangan dan Penggalian/ <i>Mining and Quarrying</i>	5,83	6,01	-3,78	2,01	1,99
C Industri Pengolahan/ <i>Manufacturing</i>	1,30	1,31	-2,02	2,18	3,24
D Pengadaan Listrik dan Gas/ <i>Electricity and Gas</i>	3,81	2,12	-6,52	3,84	2,63
E Pengadaan Air; Pengelolaan Sampah, Limbah, dan Daur Ulang/ <i>Water Supply; Sewerage, Waste Management, and Remediation Activities</i>	2,50	4,90	2,99	2,96	3,04
F Konstruksi/ <i>Construction</i>	7,64	7,24	-5,01	3,29	3,73
G Perdagangan Besar dan Eceran; Reparasi Mobil dan Sepeda Motor/ <i>Wholesale and Retail Trade; Repair of Motor Vehicles and Motorcycles</i>	7,10	6,43	-0,32	2,98	6,19
H Transportasi dan Pergudangan/ <i>Transportation and Storage</i>	7,14	8,26	-9,70	3,45	4,18
I Penyediaan Akomodasi dan Makan Minum/ <i>Accommodation and Food Service Activities</i>	8,68	9,29	-11,89	6,15	14,06
J Informasi dan Komunikasi/ <i>Information and Communication</i>	8,58	8,78	8,60	6,11	7,15
K Jasa Keuangan dan Asuransi/ <i>Financial and Insurance Activities</i>	1,42	3,09	0,56	4,35	4,92
L Real Estat/ <i>Real Estate Activities</i>	4,49	5,42	0,02	1,01	4,83

Lanjutan Tabel/Continued Table 12.4

Lapangan Usaha/Industry		2018	2019	2020	2021*	2022**
(1)		(2)	(3)	(4)	(5)	(6)
M,N	Jasa Perusahaan/ <i>Business Activities</i>	5,18	5,90	-4,66	0,16	6,58
O	Administrasi Pemerintahan, Pertahanan, dan Jaminan Sosial Wajib/ <i>Public Administration and Defence; Compulsory Social Security</i>	6,08	7,22	-0,69	1,84	-0,04
P	Jasa Pendidikan/ <i>Education</i>	8,48	8,23	4,10	3,70	5,67
Q	Jasa Kesehatan dan Kegiatan Sosial/ <i>Human Health and Social Work Activities</i>	7,83	7,06	6,18	6,32	4,87
R,S,T,U	Jasa Lainnya/ <i>Other Services Activities</i>	8,85	7,93	-12,78	3,25	11,95
<b>Produk Domestik Regional Bruto/Gross Regional Domestic Product</b>		<b>5,04</b>	<b>4,99</b>	<b>-1,12</b>	<b>3,30</b>	<b>4,20</b>

Catatan/Note: 2018 - Perbedaan antara jumlah PDRB 34 Provinsi dan PDB Indonesia antara lain disebabkan oleh diskrepansi statistik/ *The difference between the total of GRDP of 34 Provinces and the GDP of Indonesia due to the statistical discrepancies*

2019 - Perbedaan antara jumlah PDRB 34 Provinsi dan PDB Indonesia antara lain disebabkan oleh diskrepansi statistik.

Data 2021: Angka sementara

Data 2022: Angka sangat sementara

*The difference between the total of GRDP of 34 Provinces and the GDP of Indonesia due to the statistical discrepancies.*

Data 2021: Preliminary figures

Data 2022: Very Preliminary figures

Sumber/Source: BPS, berbagai sensus, survei dan sumber lain/BPS-Statistics Indonesia, various census, survey, and other sources

**Tabel**  
**Table** 12.5

**Produk Domestik Regional Bruto Atas Dasar Harga Berlaku Menurut Jenis Pengeluaran di Kabupaten Tanah Datar (milliar rupiah), 2018–2022**  
**Gross Regional Domestic Product at Current Market Prices by Type of Expenditure in Tanah Datar Regency (billion rupiahs), 2018–2022**

<b>Jenis Pengeluaran</b> <b>Type of Expenditure</b>	<b>2018</b>	<b>2019</b>	<b>2020</b>	<b>2021<sup>x</sup></b>	<b>2022<sup>xx</sup></b>
(1)	(2)	(3)	(4)	(5)	(6)
Pengeluaran Konsumsi Rumah Tangga <i>Household Consumption Expenditure</i>	7 071,86	7 741,62	7 492,54	7 861,73	8 754,47
Pengeluaran Konsumsi LNPRT <i>NPISH Consumption Expenditure</i>	155,69	173,99	165,52	172,21	180,01
Pengeluaran Konsumsi Pemerintah <i>Government Consumption Expenditure</i>	1 541,46	1 633,52	1 504,78	1 570,57	1 591,79
Pembentukan Modal Tetap Bruto <i>Gross Fixed Capital Formation</i>	3 920,78	4 213,42	4 127,99	4 314,08	4 652,32
Perubahan Inventori <i>Changes in Inventories</i>	2,07	0,96	3,62	16,80	40,23
Net Ekspor Barang dan Jasa <i>Net Exports of Goods and Services</i>	489,03	672,84	271,34	344,46	163,59
<b>Produk Domestik Regional Bruto</b> <b>Gross Regional Domestic Product</b>	<b>12 202,82</b>	<b>13 090,69</b>	<b>13 023,11</b>	<b>13 590,94</b>	<b>15 055,23</b>

Sumber/Source: BPS, berbagai sensus, survei dan sumber lain/BPS-Statistics Indonesia, various census, survey, and other sources

**Tabel**  
**Table** 12.6

**Produk Domestik Regional Bruto Atas Dasar Harga Konstan 2010 Menurut Jenis Pengeluaran di Kabupaten Tanah Datar (miliar rupiah), 2018–2022**  
**Gross Regional Domestic Product at 2010 Constant Market Prices by Type of Expenditure in Tanah Datar Regency (billion rupiahs), 2018–2022**

Jenis Pengeluaran Type of Expenditure	2018	2019	2020	2021 <sup>x</sup>	2022 <sup>xx</sup>
(1)	(2)	(3)	(4)	(5)	(6)
Pengeluaran Konsumsi Rumah Tangga <i>Household Consumption Expenditure</i>	4 932,55	5 146,95	4 920,57	5 018,02	5 222,41
Pengeluaran Konsumsi LNPRT <i>NPISH Consumption Expenditure</i>	114,81	126,79	119,25	121,38	121,52
Pengeluaran Konsumsi Pemerintah <i>Government Consumption Expenditure</i>	972,42	1 022,17	928,88	947,37	934,27
Pembentukan Modal Tetap Bruto <i>Gross Fixed Capital Formation</i>	2 748,09	2 861,59	2 777,57	2 817,72	2 888,82
Perubahan Inventori <i>Changes in Inventories</i>	1,43	0,64	2,37	10,95	25,77
Net Ekspor Barang dan Jasa <i>Net Exports of Goods and Services</i>	455,22	526,31	827,24	976,69	1 114,62
<b>Produk Domestik Regional Bruto Gross Regional Domestic Product</b>	<b>9 224,52</b>	<b>9 684,47</b>	<b>9 575,89</b>	<b>9 892,15</b>	<b>10 307,43</b>

Sumber/Source: BPS, berbagai sensus, survei dan sumber lain/BPS-Statistics Indonesia, various census, survey, and other sources





1

Jumlah Penduduk Kab. Tanah Datar

Terbanyak ke-8 se-SUMBAR **376,27** ribu jiwa

2

Jumlah Penduduk Miskin Kab. Tanah Datar

Terbanyak ke-11 se-SUMBAR **14,91** ribu jiwa

3

Indeks Pembangunan Manusia Kab. Tanah Datar

Tertinggi ke-8 se-SUMBAR **73,29**

4

Pengeluaran Rata-rata Perkapita Kab. Tanah Datar

Tertinggi ke-9 se-SUMBAR **10.695**



**PENJELASAN TEKNIS**

1. Sumber data yang digunakan dalam bab ini berasal dari Badan Pusat Statistik, baik dari sensus maupun survei yang telah dilaksanakan BPS.
2. Jumlah penduduk mengacu pada hasil Sensus Penduduk (SP) 2010. Data yang disajikan merupakan hasil SP2010 (Mei), penduduk pertengahan tahun 2010 (Juni), dan hasil proyeksi penduduk 2010 dan 2015. Tabel hasil SP2010 merujuk pada Mei sedangkan hasil proyeksi penduduk merujuk pada pertengahan tahun (Juni).
3. Sumber data ketenagakerjaan adalah Survei Angkatan Kerja Nasional (Sakernas). Survei ini khusus dirancang untuk mengumpulkan informasi/data ketenagakerjaan.
4. Penghitungan PDRB pada tahun ini menggunakan tahun dasar baru yaitu, tahun 2010. Tahun 2010 dipilih sebagai tahun dasar baru menggantikan tahun dasar 2000 karena beberapa alasan berikut:
5. Perekonomian Indonesia tahun 2010 relatif stabil; Telah terjadi perubahan struktur ekonomi selama 10(sepuluh)tahun terakhir, terutama di bidang informasi dan teknologi serta transportasi yang berpengaruh terhadap pola distribusi dan munculnya produk-produk baru; Rekomendasi PBB tentang pergantian tahun dasar

**TECHNICAL NOTES**

1. *The data source used in this chapter comes from the BPS-Statistics, either from census or survey has been conducted by BPS.*
2. *The total population refers to the results of the 2010 Population Census. Data presented is the result of SP2010 (May), mid year population of 2010 (June), and population projection for 2010 and 2015. The tables of 2010 Population Census result refer to May and population projection refer to mid-year population (June).*
3. *Employment data source is the National Labor Force Survey (Sakernas). The survey was specifically designed to collect information / data employment.*
4. *Calculation of GRDP this year using 2010 base year. The year 2010 is chosen as the new base year replaced the 2000 base year for the following reasons:*
5. *The Indonesian economy in 2010 are relatively stable; There has been change of structural in the economy during the 10 (ten) years, especially information also technology and transportation that affect the distribution patterns and the emergence of new products; United Nations Recommendations on the turn base year conducted*

dilakukan setiap 5 (lima) atau 10 (sepuluh) tahun; Adanya pembaharuan konsep, definisi, klasifikasi, cakupan, sumber data dan metodologi sesuai rekomendasi dalam SNA 2008; Tersedianya sumber data baru untuk perbaikan PDRB seperti data Sensus Penduduk 2010 (SP 2010) dan Indeks harga produsen (Producers Price Index /PPI); Tersedianya kerangka kerja SUT (Supply and Use Tables) yang menggambarkan keseimbangan aliran produksi dan konsumsi (barang dan jasa) dan penciptaan pendapatan dari aktivitas produksi tersebut.

6. Pada tahun 2015 ini dilakukan penyempurnaan metodologi penghitungan Indeks Pembangunan Manusia (IPM). Penyempurnaan metodologi tersebut adalah Mengganti tahun dasar PNB (Pendapatan Nasional Bruto) per kapita dari tahun 2005 menjadi 2011; Merubah metode agregasi indeks pendidikan dari rata-rata aritmatik menjadi rata-rata geometrik.
7. Alasan yang dijadikan dasar perubahan metodologi penghitungan IPM yaitu:
  - Beberapa indikator sudah tidak tepat untuk digunakan dalam penghitungan IPM. Angka Melek Huruf (AMH) sudah tidak relevan dalam mengukur pendidikan secara utuh karena tidak dapat menggambarkan kualitas

*every 5 (five) or 10 (ten) years; The renewal of concepts, definitions, classification, coverage, data sources and methodology as recommended in the SNA 2008; The availability of new data sources for GRDP improvement such as the Population Census of 2010 ( SP 2010) and producer price index (PPI) ; Availability of SUT framework that describes the flow of production and consumption balance (goods and services) and the creation of income from the production activity.*

6. *In 2015 this was done calculation methodology refinement of the Human Development Index (HDI). Completion of the methodology is Changing the base year GNI (Gross National Income) per capita from 2005 to 2011; Changing the method of aggregation of the education index arithmetic mean to average geometric.*
7. *Reasons that form the basis of HDI calculation methodology changes are.*
  - *Some of the indicators is not appropriate for use in the calculation of the HDI. Literacy Rate (AMH) is not relevant in assessing education as a whole because it can not describe the quality of education. Moreover, because of*

pendidikan. Selain itu, karena AMH di sebagian besar daerah sudah tinggi, sehingga tidak dapat membedakan tingkat pendidikan antardaerah dengan baik.

- Penggunaan rumus rata-rata aritmatik dalam penghitungan IPM menggambarkan bahwa capaian yang rendah di suatu dimensi dapat ditutupi oleh capaian tinggi dimensi lain.

8. Indikator IPM metode baru adalah:

### 1. Harapan hidup saat lahir

- Angka Harapan Hidup saat Lahir (AHH) didefinisikan sebagai rata-rata perkiraan banyak tahun yang dapat ditempuh oleh seseorang sejak lahir. AHH mencerminkan derajat kesehatan suatu masyarakat. AHH dihitung dari hasil Proyeksi SP2010.

### 2. Harapan lama sekolah

- Angka Harapan Lama Sekolah (HLS) didefinisikan sebagai lamanya sekolah (dalam tahun) yang diharapkan akan dirasakan oleh anak pada umur tertentu di masa mendatang. HLS dapat digunakan untuk mengetahui kondisi pembangunan sistem pendidikan di berbagai jenjang. HLS dihitung pada usia 7 tahun ke atas karena mengikuti kebijakan pemerintah yaitu program wajib belajar. Untuk mengakomodir penduduk yang tidak tercakup dalam Susenas, HLS dikoreksi dengan siswa yang bersekolah

*AMH in most areas has been high, so it can not distinguish between regions with a good level of education.*

- *The use of the arithmetic mean formula in calculating the HDI illustrates that low achievement in one dimension can be covered by a high performance another dimension.*

8. *HDI indicators of the new method are:*

### 1. *The life expectancy at birth.*

- *Life expectancy at birth (LE) is defined as the average of the estimates of many years that can be taken by someone since birth. LE reflects the health of a society. LE calculated from the projection SP2010.*

### 2. *Expected Years of Schooling*

- *Expected Years of Schooling (EYS) is defined as the length of the school (in years) are expected to be felt by children at a certain age in the future. EYS can be used to determine the condition of the development of the education system at all levels. EYS is calculated at age 7 years and above because it follows the government's policy of compulsory education. To accommodate residents who are not covered by the Susenas, HLS corrected with students who attend boarding schools. The data source from the Directorate of Education schools, namely Islam*

di pesantren. Sumber data pesantren yaitu dari Direktorat Pendidikan Islam.

**3. Rata-rata lama sekolah**

- Rata-rata Lama Sekolah (RLS) didefinisikan sebagai jumlah tahun yang digunakan oleh penduduk dalam menjalani pendidikan formal. Cakupan penduduk yang dihitung RLS adalah penduduk berusia 25 tahun ke atas. R L S dihitung untuk usia 25 tahun ke atas dengan asumsi pada umur 25 tahun pro-ses pendidikan sudah berakhir. Penghitungan RLS pada usia 25 tahun ke atas juga mengikuti standard internasional yang digunakan oleh UNDP.

**4. Pengeluaran per kapita**

- Pengeluaran per kapita disesuaikan ditentukan dari nilai pengeluaran per kapita dan paritas daya beli. Rata-rata pengeluaran per kapita setahun diperoleh dari Susenas Modul, dihitung dari level provinsi hingga level kabupaten/ kota. Rata-rata pengeluaran per kapita dibuat konstan/riil dengan tahun dasar 2012=100. Perhitungan paritas daya beli pada metode baru menggunakan 96 komoditas dimana 66 komoditas merupakan makanan dan sisanya merupakan komoditas non makanan. Metode penghitungannya menggunakan Metode Rao.

**3. Mean Years of Schooling**

- *Mean Years of Schooling (MYS) is defined as the number of years used by the population in undergoing formal education. Coverage is calculated MYS population is the population aged 25 years and above. MYS is calculated for ages 25 years and above with the assumption that at age 25 the education process has ended. Calculation of MYS at the age of 25 years and above also follow the international standards used by the UNDP.*

**4. Expenditure per capita**

- *Adjusted per capita expenditure is determined from the value of expenditure per capita and purchasing power parity. Average expenditure per capita a year obtained from Susenas Module, calculated from the provincial level to the level of district/city. Average expenditure per capita is made constant / real with base year 2012 = 100. Calculation of purchasing power parity in the new method uses 96 commodities which 66 commodities are food and rest is non-food commodities. Method of estimation using the method of Rao.*

**ULASAN**

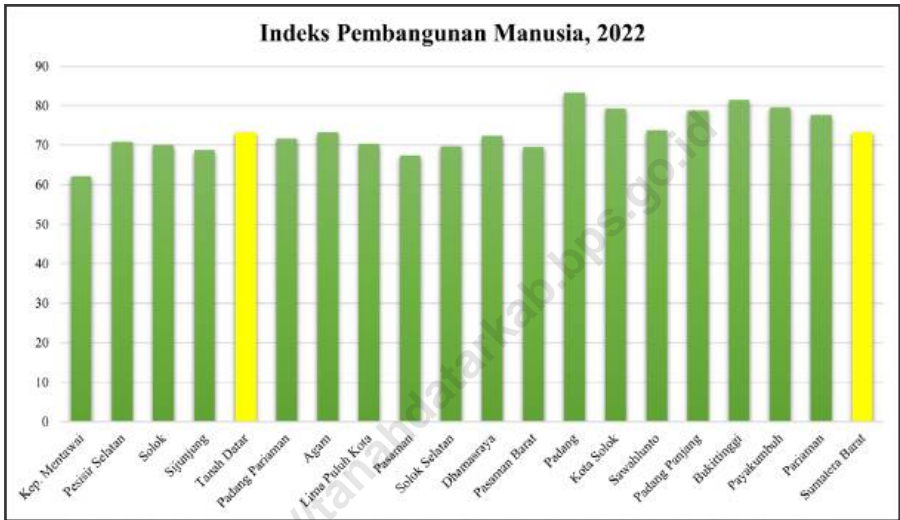
Pada tahun 2022 Kabupaten Tanah Datar memiliki jumlah penduduk terbanyak ke-8 di Sumatera Barat yaitu sebanyak 376,27 ribu jiwa. Daerah yang paling banyak penduduknya di Sumatera Barat adalah Kota Padang. Sedangkan daerah yang paling sedikit penduduknya adalah Kota Padang Panjang yaitu sebanyak 57,85 ribu jiwa. Kabupaten Tanah Datar memiliki jumlah penduduk miskin terbanyak ke-11 di Sumatera Barat yaitu sebanyak 14,91 ribu jiwa. Daerah yang paling banyak penduduk miskinnya adalah Kota Padang sebanyak 42,37 ribu jiwa. Sedangkan yang paling sedikit penduduk miskinnya adalah Kota Sawahlunto sebanyak 1,47 ribu jiwa. Daerah yang memiliki nilai IPM tertinggi di Sumatera Barat adalah Kota Padang yaitu sebesar 83,29. Nilai IPM terendah di Sumatera Barat adalah Kep. Mentawai yaitu sebesar 62,19. Nilai IPM Kabupaten Tanah Datar berada di peringkat ke-8 yaitu sebesar 73,29.

**DESCRIPTION**

*With the total population of 376.27 thousand people, Tanah Datar Regency ranked the 8th largest population in Sumatera Barat Province. The city of Padang is the most population region whereas the city of Padang Panjang has the smallest population among any other region in Sumatera Barat Province. Total of population below the poverty line in Tanah Datar Regency is 14.91 thousand people, Tanah Datar Regency ranked 11th largest population under poverty line in Sumatera Barat Province. The city of Padang is the most population region with 42.37 thousand people whereas the city of Sawahlunto has the smallest population with 1.47 thousand people under poverty line among any other region in Sumatera Barat Province. The human development index of the city of Padang has been the highest, reaching 83.29. Kep. Mentawai on the other hand, has the lowest human development index with only 62.19. Whereas the human development index of Tanah Datar Regency is 73.29, Tanah Datar Regency ranked 8th highest human development index in Sumatera Barat Province.*



**Gambar 13.1** Indeks Pembangunan Manusia Menurut Kabupaten Kota di Provinsi Sumatera Barat, 2022  
**Figures** *Human Development Index by Regency/Municipality in Sumatera Barat Province, 2022*



Sumber/Source : BPS Provinsi Sumatera Barat/BPS-Statistics of Sumatera Barat Province

**Gambar** 13.2  
**Figures**

**Jumlah Penduduk Menurut Kabupaten/Kota di Provinsi Sumatera Barat (ribu), 2022**  
**Population by Regency/Municipality in Sumatera Barat Province (thousand), 2022**



Sumber/Source: BPS Provinsi Sumatera Barat/BPS-Statistics of Sumatera Barat Province

**Tabel 13.1**      **Angka IPM Menurut Kabupaten/Kota, 2022**  
**Table**            **Number of IPM by Regency/Municipality, 2022**

Kabupaten/Kota Regency/Municipality	Angka Harapan Hidup Life expectancy	Harapan Lama Sekolah Expected Years of Schooling	Rata-rata Lama Sekolah Mean Year School	Pengeluaran per Kapita Expenditure per capita	IPM HDI
(1)	(2)	(3)	(4)	(5)	(6)
<b>Kabupaten/Regency</b>					
Kep. Mentawai	64,93	12,89	7,20	6 567	62,19
Pesisir Selatan	71,25	13,35	8,27	6 686	70,84
Solok	69,19	13,30	7,87	10 539	70,02
Sijunjung	66,70	12,64	8,12	10 582	68,69
Tanah Datar	70,49	14,59	8,62	10 695	73,29
Padang Pariaman	69,34	13,93	7,88	11 159	71,63
Agam	72,89	13,88	8,96	10 171	73,29
Lima Puluh Kota	70,08	13,40	7,99	10 035	70,28
Pasaman	67,96	13,05	8,09	8 619	67,41
Solok Selatan	68,38	12,73	8,28	10 560	69,71
Dharmasraya	71,90	12,51	8,47	11 650	72,30
Pasaman Barat	68,25	13,69	8,19	9 381	69,57
<b>Kota/Municipality</b>					
Padang	73,93	16,54	11,58	14 889	83,29
Solok	74,06	14,34	11,03	12 515	79,23
Sawahlunto	70,40	13,42	10,17	10 537	73,73
Padang Panjang	73,02	15,07	11,62	11 153	78,78
Bukittinggi	74,82	14,99	11,33	13 633	81,42
Payakumbuh	74,14	14,29	10,73	13 687	79,53
Pariaman	70,67	14,61	10,59	13 150	77,65
<b>Sumatera Barat</b>	<b>69,90</b>	<b>14,10</b>	<b>9,18</b>	<b>11 130</b>	<b>73,26</b>

Sumber/Source: BPS Provinsi Sumatera Barat/BPS-Statistics of Sumatera Barat Province

**Tabel**  
**Table** 13.2

**Jumlah Penduduk Menurut Kabupaten/Kota di Provinsi Sumatera Barat (ribu), 2018–2022**  
**Population by Regency/Municipality in Sumatera Barat Province (thousand), 2018–2022**

<b>Kabupaten/Kota Regency/Municipality</b>	<b>2018</b>	<b>2019</b>	<b>2020</b>	<b>2021</b>	<b>2022</b>
(1)	(2)	(3)	(4)	(5)	(6)
<b>Kabupaten/Regency</b>					
Kep. Mentawai	90,37	92,02	87,62	88,38	89,40
Pesisir Selatan	460,72	463,92	504,42	509,61	516,51
Solok	371,11	373,41	391,50	394,23	397,82
Sijunjung	233,81	237,38	235,05	237,31	240,31
Tanah Datar	347,41	348,22	371,70	373,69	376,27
Padang Pariaman	413,27	415,61	430,63	433,01	436,12
Agam	487,92	491,28	529,14	534,20	540,90
Lima Puluah Kota	379,51	382,82	383,53	385,63	388,37
Pasaman	278,48	281,21	299,85	303,10	307,42
Solok Selatan	168,41	171,08	182,03	184,85	188,64
Dharmasraya	241,57	247,58	228,59	231,21	234,71
Pasaman Barat	435,61	443,72	431,67	436,31	442,47
<b>Kota/Municipality</b>					
Padang	939,11	950,87	909,04	913,44	919,14
Solok	69,78	71,01	73,44	74,46	75,85
Sawahlunto	61,90	62,52	65,14	65,68	66,41
Padang Panjang	52,99	53,69	56,31	56,97	57,85
Bukittinggi	128,78	130,77	121,03	121,58	122,31
Payakumbuh	133,70	135,57	139,58	141,18	143,32
Pariaman	87,63	88,50	94,22	95,29	96,71
<b>Sumatera Barat</b>	<b>5 382,08</b>	<b>5 441,20</b>	<b>5 534,47</b>	<b>5 580,23</b>	<b>5 640,62</b>

Sumber/Source: BPS Provinsi Sumatera Barat/BPS-Statistics of Sumatera Barat Province

**Tabel**  
**Table** 13.3

**Laju Pertumbuhan Produk Domestik Regional Bruto Atas Dasar Harga Konstan 2010 Menurut Kabupaten/Kota di Provinsi Sumatera Barat (persen), 2019–2022**  
**Rate of Growth of Gross Regional Domestic Products at 2010 Constant Market Prices by Regency/Municipality in Sumatera Barat Province (percent), 2019–2022**

Kabupaten/Kota Regency/Municipality	2019	2020	2021 <sup>x</sup>	2022 <sup>xx</sup>
(1)	(2)	(3)	(4)	(5)
<b>Kabupaten/Regency</b>				
Kep. Mentawai	4,73	-1,85	2,88	4,94
Pesisir Selatan	4,78	-1,11	3,37	4,02
Solok	5,04	-1,14	3,31	4,31
Sijunjung	4,81	-1,10	3,15	3,95
Tanah Datar	4,99	-1,12	3,30	4,20
Padang Pariaman	2,40	-10,46	2,18	6,87
Agam	4,78	-1,37	3,70	4,21
Lima Puluh Kota	5,06	-1,16	3,33	4,04
Pasaman	4,80	-0,87	3,39	4,09
Solok Selatan	4,86	-1,24	3,35	4,02
Dharmasraya	4,94	-1,39	3,42	4,28
Pasaman Barat	4,45	-1,34	3,75	4,17
<b>Kota/Municipality</b>				
Padang	5,64	-1,86	3,66	4,33
Solok	5,49	-1,42	3,56	4,60
Sawahlunto	5,31	-1,27	2,49	3,98
Padang Panjang	5,56	-1,44	3,46	4,39
Bukittinggi	5,84	-1,74	3,61	4,68
Payakumbuh	5,89	-1,65	3,59	4,52
Pariaman	5,30	-1,32	3,53	4,55
<b>Sumatera Barat</b>	<b>5,01</b>	<b>-1,61</b>	<b>3,29</b>	<b>4,36</b>

Sumber/Source: BPS Provinsi Sumatera Barat/BPS-Statistics of Sumatera Barat Province

**Tabel**  
**Table** 13.4**Jumlah Penduduk Miskin Menurut Kabupaten/Kota di  
Provinsi Sumatera Barat (ribu), 2018–2022**  
**Number of Poor Population by Regency/Municipality in  
Sumatera Barat Province (thousand), 2018–2022**

<b>Kabupaten/Kota Regency/Municipality</b>	<b>2018</b>	<b>2019</b>	<b>2020</b>	<b>2021</b>	<b>2022</b>
(1)	(2)	(3)	(4)	(5)	(6)
<b>Kabupaten/Regency</b>					
Kep. Mentawai	12,99	13,22	13,37	14,31	13,74
Pesisir Selatan	34,92	36,51	35,46	37,41	33,78
Solok	32,89	29,74	29,28	30,36	27,16
Sijunjung	16,55	16,65	16,28	16,81	15,07
Tanah Datar	18,48	16,20	15,34	15,89	14,91
Padang Pariaman	33,20	29,48	28,98	30,41	26,44
Agam	32,92	33,10	33,31	34,26	31,33
Lima Puluh Kota	26,47	26,64	26,43	28,51	26,00
Pasaman	20,31	20,22	20,29	21,57	19,94
Solok Selatan	11,85	12,49	12,39	13,41	11,81
Dharmasraya	15,42	15,49	15,70	17,60	15,08
Pasaman Barat	31,83	31,53	31,64	34,97	32,91
<b>Kota/Municipality</b>					
Padang	44,04	42,44	42,17	48,44	42,37
Solok	2,29	2,29	1,99	2,31	2,28
Sawahlunto	1,48	1,35	1,36	1,52	1,47
Padang Panjang	3,11	3,00	2,84	3,28	2,89
Bukittinggi	6,32	6,00	6,01	6,98	6,16
Payakumbuh	7,69	7,68	7,74	8,66	8,08
Pariaman	4,40	4,20	3,66	3,99	3,80
<b>Sumatera Barat</b>	<b>357,13</b>	<b>348,22</b>	<b>344,23</b>	<b>370,67</b>	<b>335,21</b>

Sumber/Source: BPS Provinsi Sumatera Barat/BPS-Statistics of Sumatera Barat Province

**Tabel**  
**Table** 13.5

**Indeks Pembangunan Manusia Menurut Kabupaten/Kota  
di Provinsi Sumatera Barat, 2018–2022**  
*Human Development Index by Regency/Municipality in  
Sumatera Barat Province, 2018–2022*

Kabupaten/Kota Regency/Municipality	2018	2019	2020	2021	2022
(1)	(2)	(3)	(4)	(5)	(6)
<b>Kabupaten/Regency</b>					
Kep. Mentawai	60,28	61,26	61,09	61,35	62,19
Pesisir Selatan	69,40	70,08	69,90	70,03	70,84
Solok	68,60	69,08	69,08	69,24	70,02
Sijunjung	66,97	67,66	67,74	67,86	68,69
Tanah Datar	71,25	72,14	72,33	72,46	73,29
Padang Pariaman	69,71	70,59	70,61	70,76	71,63
Agam	71,70	72,37	72,46	72,57	73,29
Lima Puluh Kota	69,17	69,67	69,47	69,68	70,28
Pasaman	65,60	66,46	66,64	66,77	67,41
Solok Selatan	68,45	68,94	69,04	69,23	69,71
Dharmasraya	70,86	71,52	71,51	71,76	72,30
Pasaman Barat	67,43	68,21	68,49	68,76	69,57
<b>Kota/Municipality</b>					
Padang	82,25	82,68	82,82	82,9	83,29
Solok	77,89	78,38	78,29	78,41	79,23
Sawahlunto	71,72	72,39	72,64	72,88	73,73
Padang Panjang	77,30	78,00	77,93	77,97	78,78
Bukittinggi	80,11	80,71	80,58	80,7	81,42
Payakumbuh	78,23	78,95	78,90	79,08	79,53
Pariaman	76,26	76,70	76,90	77,07	77,65
<b>Sumatera Barat</b>	<b>71,73</b>	<b>72,39</b>	<b>72,38</b>	<b>72,65</b>	<b>73,26</b>

Sumber/Source: BPS Provinsi Sumatera Barat/BPS-Statistics of Sumatera Barat Province

**Tabel**  
**Table** 13.6

**Angka Harapan Hidup (AHH) Menurut Kab/Kota di  
Provinsi Sumatera Barat, 2018–2022**  
*Life Expectancy at Birth by Regency/Municipality in  
Sumatera Barat Province, 2018–2022*

Kabupaten/Kota Regency/Municipality	2018	2019	2020	2021	2022
(1)	(2)	(3)	(4)	(5)	(6)
<b>Kabupaten/Regency</b>					
Kep. Mentawai	64,37	64,49	64,68	64,73	64,93
Pesisir Selatan	70,23	70,45	70,73	70,96	71,25
Solok	67,65	67,95	68,34	68,79	69,19
Sijunjung	65,44	65,69	66,02	66,36	66,70
Tanah Datar	69,11	69,38	69,73	70,12	70,49
Padang Pariaman	67,96	68,23	68,58	68,97	69,34
Agam	71,57	71,83	72,17	72,53	72,89
Lima Puluh Kota	69,31	69,47	69,70	69,84	70,08
Pasaman	66,54	66,82	67,18	67,59	67,96
Solok Selatan	66,92	67,21	67,58	68,01	68,38
Dharmasraya	70,44	70,73	71,10	71,53	71,90
Pasaman Barat	67,15	67,37	67,67	67,94	68,25
<b>Kota/Municipality</b>					
Padang	73,20	73,35	73,57	73,69	73,93
Solok	72,92	73,14	73,45	73,73	74,06
Sawahlunto	69,39	69,59	69,87	70,10	70,40
Padang Panjang	72,46	72,58	72,77	72,82	73,02
Bukittinggi	73,69	73,91	74,22	74,50	74,82
Payakumbuh	73,13	73,33	73,61	73,84	74,14
Pariaman	69,67	69,87	70,15	70,38	70,67
<b>Sumatera Barat</b>	<b>68,78</b>	<b>69,01</b>	<b>69,31</b>	<b>69,59</b>	<b>69,90</b>

Sumber/Source: BPS Provinsi Sumatera Barat/BPS-Statistics of Sumatera Barat Province



**Tabel**  
**Table** 13.7

**Angka Harapan Lama Sekolah Menurut Kab/Kota di  
Provinsi Sumatera Barat, 2018–2022**  
*Expected Years of Schooling by Regency/Municipality in  
Sumatera Barat Province, 2018–2022*

Kabupaten/Kota Regency/Municipality	2018	2019	2020	2021	2022
(1)	(2)	(3)	(4)	(5)	(6)
<b>Kabupaten/Regency</b>					
Kep. Mentawai	12,39	12,76	12,82	12,89	12,89
Pesisir Selatan	13,30	13,31	13,32	13,33	13,35
Solok	13,02	13,03	13,04	13,05	13,30
Sijunjung	12,35	12,36	12,37	12,38	12,64
Tanah Datar	13,88	14,32	14,33	14,34	14,59
Padang Pariaman	13,57	13,62	13,67	13,68	13,93
Agam	13,85	13,86	13,87	13,88	13,88
Lima Puluh Kota	13,27	13,28	13,29	13,3	13,40
Pasaman	12,78	12,79	12,80	12,81	13,05
Solok Selatan	12,69	12,70	12,71	12,72	12,73
Dharmasraya	12,41	12,42	12,43	12,44	12,51
Pasaman Barat	13,22	13,40	13,61	13,68	13,69
<b>Kota/Municipality</b>					
Padang	16,50	16,51	16,52	16,53	16,54
Solok	14,30	14,31	14,32	14,33	14,34
Sawahlunto	13,15	13,16	13,17	13,18	13,42
Padang Panjang	15,04	15,05	15,06	15,07	15,07
Bukittinggi	14,95	14,96	14,97	14,98	14,99
Payakumbuh	14,24	14,25	14,26	14,27	14,29
Pariaman	14,52	14,53	14,54	14,55	14,61
<b>Sumatera Barat</b>	<b>13,95</b>	<b>14,01</b>	<b>14,02</b>	<b>14,09</b>	<b>14,10</b>

Sumber/Source: BPS Provinsi Sumatera Barat/BPS-Statistics of Sumatera Barat Province

**Tabel**  
**Table** 13.8**Rata-Rata Lama Sekolah Menurut Kab/Kota di Provinsi Sumatera Barat, 2018–2022**  
**Mean Year of Schooling by Regency/Municipality in Sumatera Barat Province, 2018–2022**

Kabupaten/Kota Regency/Municipality	2018	2019	2020	2021	2022
(1)	(2)	(3)	(4)	(5)	(6)
<b>Kabupaten/Regency</b>					
Kep. Mentawai	6,95	7,08	7,09	7,20	7,20
Pesisir Selatan	8,14	8,25	8,26	8,27	8,27
Solok	7,84	7,85	7,86	7,87	7,87
Sijunjung	7,77	8,10	8,11	8,12	8,12
Tanah Datar	8,44	8,45	8,61	8,62	8,62
Padang Pariaman	7,50	7,86	7,87	7,88	7,88
Agam	8,69	8,85	8,96	8,97	8,96
Lima Puluh Kota	7,97	7,98	7,99	8,07	7,99
Pasaman	7,66	7,86	8,09	8,10	8,09
Solok Selatan	8,15	8,16	8,28	8,32	8,28
Dharmasraya	8,25	8,46	8,47	8,55	8,47
Pasaman Barat	7,86	8,06	8,19	8,27	8,19
<b>Kota/Municipality</b>					
Padang	11,33	11,34	11,58	11,59	11,58
Solok	11,01	11,02	11,03	11,04	11,03
Sawahlunto	9,94	9,97	10,17	10,32	10,17
Padang Panjang	11,44	11,45	11,62	11,63	11,62
Bukittinggi	11,31	11,32	11,33	11,34	11,33
Payakumbuh	10,46	10,72	10,73	10,81	10,73
Pariaman	10,36	10,37	10,59	10,67	10,59
<b>Sumatera Barat</b>	<b>8,76</b>	<b>8,92</b>	<b>8,99</b>	<b>9,07</b>	<b>9,18</b>

Sumber/Source: BPS Provinsi Sumatera Barat/BPS-Statistics of Sumatera Barat Province

**Tabel**  
**Table** 13.9

**Pengeluaran Rata-rata Perkapita Sebulan Menurut Kab/  
Kota di Provinsi Sumatera Barat, 2018–2022**  
*Average Expenditure Per Capita Per Month Mean by  
Regency/Municipality in Sumatera Barat Province, 2018–  
2022*

Kabupaten/Kota Regency/Municipality	2018	2019	2020	2021	2022
(1)	(2)	(3)	(4)	(5)	(6)
<b>Kabupaten/Regency</b>					
Kep. Mentawai	6 211	6 429	6 281	6 321	6 567
Pesisir Selatan	9 089	9 444	9 212	9 270	6 686
Solok	10 035	10 309	10 171	10 215	10 539
Sijunjung	10 277	10 395	10 361	10 389	10 582
Tanah Datar	10 417	10 709	10 588	10 616	10 695
Padang Pariaman	10 919	11 158	10 998	11 050	11 159
Agam	9 489	9 780	9 651	9 662	10 171
Lima Puluh Kota	9 500	9 842	9 596	9 668	10 035
Pasaman	8 238	8 599	8 425	8 440	8 619
Solok Selatan	10 199	10 505	10 325	10 367	10 560
Dharmasraya	11 189	11 431	11 273	11 324	11 650
Pasaman Barat	8 979	9 180	9 047	9 089	9 381
<b>Kota/Municipality</b>					
Padang	14 312	14 728	14 481	14 540	14 889
Solok	11 968	12 337	12 117	12 168	12 515
Sawahlunto	9 765	10 238	10 182	10 195	10 537
Padang Panjang	10 440	11 013	10 734	10 754	11 153
Bukittinggi	13 035	13 586	13 282	13 331	13 633
Payakumbuh	13 114	13 464	13 281	13 317	13 687
Pariaman	12 611	12 958	12 796	12 818	13 150
<b>Sumatera Barat</b>	<b>10 638</b>	<b>10 925</b>	<b>10 733</b>	<b>10 790</b>	<b>11 130</b>

Sumber/Source: BPS Provinsi Sumatera Barat/BPS-Statistics of Sumatera Barat Province

ST 2023

SENSUS PERTANIAN  
CENSUS OF AGRICULTURE

BerAKHLAK

Berorientasi Pelayanan Akuntabel Kompeten  
Harmonis Loyal Adaptif Kolaboratif  
Service Oriented, Accountable, Competent,  
Harmonious, Loyal, Adaptive, Collaborative

DATA

MENCERDASKAN BANGSA

Enlighten The Nation



BADAN PUSAT STATISTIK  
KABUPATEN TANAH DATAR  
BPS-Statistics of Tanah Datar Regency

Jl. Imam Bonjol No. 17 Batusangkar 27213

Telp.: 0752-71598 Fax.: 0752-72593

Homepage: <http://tanahdatarkab.bps.go.id>, E-mail: [bps1305@bps.go.id](mailto:bps1305@bps.go.id)

ISSN 2548-785X

