



Kabupaten

# SIJUNJUNG DALAM ANGKA

*Sijunjung Regency in Figures*

# 2023



**BADAN PUSAT STATISTIK  
KABUPATEN SIJUNJUNG**  
*BPS-Statistics of Sijunjung Regency*



Kabupaten

# SIJUNJUNG DALAM ANGKA

*Sijunjung Regency in Figures*

# 2023



**Kabupaten Sijunjung Dalam Angka**  
***Sijunjung Regency in Figures***  
**2023**

ISSN: 0251-370X

No. Publikasi/*Publication Number*: 13040.2302

Katalog/*Catalog*: 1102001.1304

Ukuran Buku/*Book Size*: 14,8 cm x 21 cm

Jumlah Halaman/*Number of Pages*: xviii + 443 halaman /pages

Naskah/*Manuscript*:

**Badan Pusat Statistik Kabupaten Sijunjung**

*BPS-Statistics of Sijunjung Regency*

Penyunting/*Editor*:

**Badan Pusat Statistik Kabupaten Sijunjung**

*BPS-Statistics of Sijunjung Regency*

Desain Kover oleh/*Cover Designed by*:

**Badan Pusat Statistik Kabupaten Sijunjung**

*BPS-Statistics of Sijunjung Regency*

Penerbit/*Published by*:

© **BPS Kabupaten Sijunjung**/*BPS-Statistics of Sijunjung Regency*

Pencetak/*Printed by*:

CV. Adyta

Dilarang mengumumkan, mendistribusikan, mengomunikasikan, dan/atau menggandakan sebagian atau seluruh isi buku ini untuk tujuan komersial tanpa izin tertulis dari Badan Pusat Statistik Kabupaten Sijunjung (UU No. 28 Tahun 2014 Tentang Hak Cipta Pasal 43 huruf b)

*Prohibited to announce, distribute, communicate, and/or copy part or all of this book for commercial purpose without permission from BPS-Statistics of Sijunjung Regency (Law No. 28 Year 2014 About Copyright Article 43 letter b)*

## **TIM PENYUSUN/TEAM MEMBERS**

### **Pengarah/Director**

Riqadli, S.Si, M.M

### **Penanggung Jawab/Persons In Charge**

Riqadli, S.Si, M.M

### **Penyunting/Editors**

Ade Ayu Rahmadani Nasution, S.Si

Atikah Rahim, S.Tr.Stat

Dara Purnama Kessy, S.Tr.Stat

Geovani Ardi Safitri, S.Stat

M. Faiz El Haq, S.ST, M.Stat

Stivan Yuen, S.ST, MT

### **Penulis Naskah/Authors**

Geovani Ardi Safitri, S.Stat

### **Penata Letak/Layout Designers**

Geovani Ardi Safitri, S.Stat



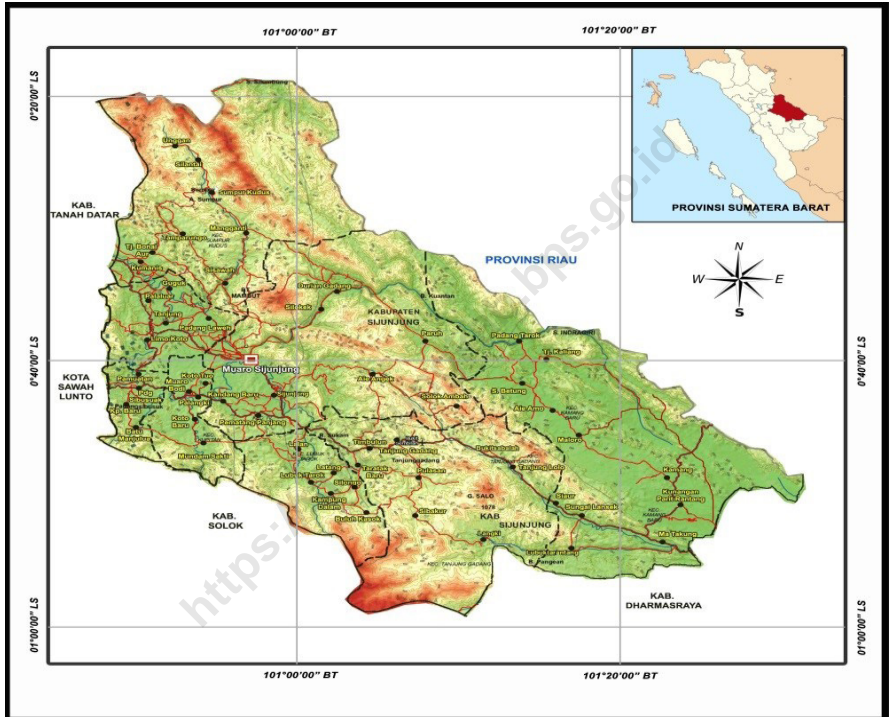
## **KONTRIBUTOR DATA/DATA CONTRIBUTOR**

1. Badan Pertanahan Nasional Kabupaten Sijunjung/*National Land Agency of Sijunjung Regency*
2. Stasiun Klimatologi Padang Pariaman/*Climatology Station Padang Pariaman*
3. Dinas Pemberdayaan Masyarakat dan Nagari Kab. Sijunjung/*Office of empowerment of Community and Nagari Sijunjung Regency*
4. Bagian Hukum dan HAM Kab. Sijunjung/ *Legal Department of Sijunjung Regency*
5. Sekretariat DPRD Kab. Sijunjung/*Representative Secretary of Sijunjung Regency*
6. Badan Kepegawaian dan Pengembangan Sumber Daya Manusia Kab. Sijunjung/*Regional Civil Service and Human Resources Developmen Agency of Sijunjung Regency*
7. Kantor Kementerian Agama Kab. Sijunjung//*Ministry of Religious Affairs of Sijunjung*
8. KPPN Sijunjung/ *Sijunjung State Treasury Service Office*
9. Kantor Pelayanan, Penyuluhan, dan Konsultasi Perpajakan (KP2KP) Kab. Sijunjung/*Office of Service, Counseling, and Tax Consulting of Sijunjung Regency*
10. Pengadilan Negeri Muaro Sijunjung/ *Public Court of Sijunjung Regency*
11. Pengadilan Agama Kab. Sijunjung/*Religious Courts of Sijunjung Regency*
12. Kejaksaan Negeri Kab. Sijunjung/ *Public Attorney of Sijunjung*
13. Kodim 0310/ *Military District Commander 0310*
14. Kepolisian Resor Sijunjung/*District Police Office of Sijunjung Regency*
15. Lembaga Pemasyarakatan Muaro Sijunjung/ *Muaro Sijunjung Penitentiary*
16. Komisi Pemilihan Umum Kab. Sijunjung/*General Election Commissions of Sijunjung Regency*
17. Badan Keuangan dan Aset Daerah Kab. Sijunjung/*Financial Instiution and Regional Assets Service of Sijunjung Regency*
18. Dinas Tenaga Kerja dan Transmigrasi Kab. Sijunjung/ *Manpower and Transmigration Extention Service of Sijunjung Regency*
19. Dinas Pendidikan dan Kebudayaan Kabupaten Sijunjung/*Education and Culture Extention Service Of Sijunjung Regency*

20. Dinas Kesehatan Kab. Sijunjung/*Health Extention Service of Sijunjung Regency*
21. Dinas Pengendalian Penduduk dan Keluarga Berencana Kab. Sijunjung/*Family Planning Coordinating Board Office of Sijunjung Regency*
22. Badan Penanggulangan Bencana Daerah Kab. Sijunjung/*Regional Disaster Management Board of Sijunjung Regency*
23. Dinas Sosial, Pemberdayaan Perempuan dan Perlindungan Anak Kab. Sijunjung/*Department for Social Empowerment of Women and Child Protection of Sijunjung Regency*
24. Dinas Pertanian Kab. Sijunjung/*Agriculture Department of Sijunjung Regency*
25. UPTD KPHL Sijunjung/*UPTD KPHL Sijunjung*
26. Dinas Pangan dan Perikanan Kab. Sijunjung/*Food and Fishery Extention Service of Sijunjung Regency*
27. PT. PLN (Persero) Ranting Sijunjung/*National Electricity of Sijunjung Regency*
28. PDAM Kabupaten Sijunjung/*Water Supply of Sijunjung Regency*
29. Dinas Penanaman Modal dan PTSP Kab. Sijunjung/*Capital Investment and One Stop Service Ofive of Sijunjung Regency*
30. Dinas Perdagangan, Perindustrian, Koperasi, UKM/*Trade, Industry, Cooperatives Small and Medium Enterprices Office in Sijunjung Regency*
31. Dinas Pariwisata, Pemuda, dan Olahraga Kab. Sijunjung/*Tourism, Youth, and Sports Affair Office of Sijunjung Regency*
32. Dinas Pekerjaan Umum dan Penataan Ruang Kab. Sijunjung/*Public Work and Spatial Planning Service of Sijunjung Regency*
33. UPTD Pengelolaan Pendapatan Daerah/*Regional Technical Implementation Unit: Regional Revenue Management in Sijunjung*
34. PT. Pos Indonesia Sijunjung/*Post Office of Sijunjung*
35. Dinas Komunikasi dan Informatika Kab. Sijunjung/*Regional Office of Communication and Information Sijunjung Regency*

# PETA WILAYAH KABUPATEN SIJUNJUNG

## MAP OF SIJUNJUNG REGENCY







**KEPALA BPS KABUPATEN SIJUNJUNG**  
**CHIEF STATISTICIAN OF SIJUNJUNG REGENCY**



**Riqadli, S.Si, M.M**





## KATA PENGANTAR

Kabupaten Sijunjung Dalam Angka 2023 merupakan publikasi tahunan yang diterbitkan oleh BPS Kabupaten Sijunjung. Publikasi ini menyajikan beragam jenis data statistik baik yang bersumber dari BPS maupun institusi lain yang memuat gambaran umum geografi dan iklim, pemerintahan, perkembangan sosial-demografi dan perekonomian di Kabupaten Sijunjung.

Publikasi ini dapat diterbitkan lebih cepat dari tahun-tahun sebelumnya, sehingga dapat membantu pemerintah daerah Kabupaten Sijunjung dalam penyusunan rencana pembangunan ke depannya dan mendukung terwujudnya Satu Data Indonesia (SDI). Semua data-data yang disajikan dalam publikasi ini dapat diakses melalui website BPS Kabupaten Sijunjung.

Publikasi ini dapat terwujud berkat dukungan dari Dinas Komunikasi dan Informatika Kabupaten Sijunjung selaku walidata, serta kerjasama dan partisipasi dari berbagai pihak baik instansi pemerintah maupun swasta. Kepada semua pihak yang telah berkontribusi, disampaikan penghargaan dan terimakasih yang sebesar-besarnya. Semoga publikasi ini dapat bermanfaat bagi pengguna data untuk berbagai keperluan. Saran dan tanggapan yang konstruktif dari pengguna data sangat diharapkan untuk perbaikan ke depannya.

Muaro Sijunjung, Februari 2023  
Kepala BPS  
Kabupaten Sijunjung

**Riqadli, S.Si., M.M**



## **PREFACE**

*Sijunjung Regency in Figures 2023 is an annual publication published by BPS Kabupaten Sijunjung. This publication presents various types of statistical data both from BPS and other institutions which provide an overview of geography and climate, governance, socio-demographic and economic developments in Sijunjung Regency.*

*This publication can be published faster than in previous years, so that it can assist the local government of Sijunjung Regency in preparing future development plans and support the realization of One Data Indonesia (SDI). All data presented in this publication can be accessed through the BPS Sijunjung Regency website.*

*The comprehensive publication has been support by Department of Coomunication and Informations of Sijunjung Regency as leasson walidata, contribution and participation from several governmental institutions and private organizations. To all parties who have contributed in this completion of this publication, we would like to express our high appreciation and gratitude. Hopefully this publication will be useful resource for variety of purpose. Constructive feedback and suggestions to improve the publication are always welcomed.*

Muaro Sijunjung, February 2023  
Chief Statistician of Sijunjung  
Regency

**Riqadli, S.Si., M.M**

## DAFTAR ISI/CONTENTS

	<b>halaman</b> <b>page</b>
Kata Pengantar/ <i>Preface</i> .....	xi
Daftar Isi/ <i>Contens</i> .....	xiii
Daftar Tabel/ <i>List of Table</i> .....	xv
Daftar Gambar/ <i>List of Figure</i> .....	xli
Penjelasan Umum/ <i>Explanatory Note</i> .....	xlv
Daftar Singkatan/ <i>List of Abbreviations</i> .....	xlvii
Statistik Kunci 2020-2022/ <i>Key Statistics 2020-2022</i> .....	xlvii
1 Geografi dan Iklim/ <i>Geography and Climate</i> .....	1
1.1 Geografi/ <i>Geography</i> .....	11
1.2 Iklim/ <i>Climate</i> .....	18
2 Pemerintahan/ <i>Government</i> .....	21
2.1 Wilayah Administratif/ <i>Administrative Area</i> .....	35
2.2 Dewan Perwakilan Rakyat/ <i>The Regional House of Representative</i> .....	51
2.3 Sumber Daya Manusia/ <i>Human Resources</i> .....	59
2.4 Keuangan Pemerintah/ <i>Government Finance</i> .....	85
3 Kependudukan dan Ketenagakerjaan/ <i>Population and Employment</i> .....	89
3.1 Kependudukan/ <i>Population</i> .....	103
3.2 Ketenagakerjaan/ <i>Employment</i> .....	108
4 Sosial dan Kesejahteraan Rakyat/ <i>Social and Welfare</i> .....	123
4.1 Pendidikan/ <i>Education</i> .....	139
4.2 Kesehatan/ <i>Health</i> .....	179
4.3 Agama dan Sosial Lainnya/ <i>Religion and Others Social</i> .....	199
4.4 Kemiskinan/ <i>Poverty</i> .....	215
4.5 Kriminalitas/ <i>Crime</i> .....	221
5 Pertanian, Kehutanan, Peternakan, dan Perikanan/ <i>Agriculture, Forestry, Livestock, and Fishery</i> .....	233
5.1 Hortikultura/ <i>Horticulture</i> .....	249
5.2 Perkebunan/ <i>Estate Crops</i> .....	275
5.3 Pertanian dan Tanaman Pangan/ <i>Agriculture and Food Crops</i> .....	280
5.4 Kehutanan/ <i>Forestry</i> .....	287
5.5 Peternakan/ <i>Livestock</i> .....	290
5.6 Perikanan/ <i>Fishery</i> .....	298
5.7 Alat Pertanian/ <i>Agriculture Tools</i> .....	306
6 Energi dan Industri/ <i>Energy and Industry</i> .....	309
6.1 Energi/ <i>Energy</i> .....	315

6.2	Industri/ <i>Industry</i> .....	318
7	Pariwisata/ <i>Tourism</i> .....	323
8	Transportasi dan Komunikasi/ <i>Transportation and Communication</i> .....	347
	8.1 Transportasi/ <i>Transportation</i> .....	355
	8.2 Komunikasi/ <i>Communication</i> .....	359
9	Koperasi dan Harga-harga/ <i>Cooperative and Prices</i> .....	365
10	Pengeluaran Penduduk/ <i>Population Expenditure</i> .....	377
11	Perdagangan/ <i>Trade</i> .....	389
12	Sistem Neraca Nasional/ <i>System of National Accounts</i> .....	397
13	Perbandingan Antar Kabupaten/Kota/ <i>Regency Comparison</i> .....	419

<https://sijunjungkab.bps.go.id>

## Daftar Tabel/ List of Table

	halaman page
<b>1</b>	<b>GEOGRAFI DAN IKLIM/GEOGRAPHY AND CLIMATE..... 1</b>
<b>1.1</b>	<b>GEOGRAFI GEOGRAPHY ..... 11</b>
1.1.1	Luas Daerah Menurut Kecamatan di Kabupaten Sijunjung, 2022 <i>Total Area by Subdistrict in Sijunjung Regency, 2022..... 11</i>
1.1.2	Tinggi Wilayah dan Jarak ke Ibukota Menurut Kecamatan di Kabupaten Sijunjung, 2022 <i>Altitude and Distance to the Capital by Subdistrict in Sijunjung Regency, 2022 ..... 13</i>
1.1.3	Kondisi Geografis Umum Kabupaten Sijunjung, 2022 <i>Sijunjung Regency Geography, 2022..... 14</i>
1.1.4	Letak Astronomis Kecamatan-Kecamatan di Kabupaten Sijunjung, 2022 <i>Astronomical Position of Subdistrict in Sijunjung Regency, 2022 ..... 15</i>
1.1.5	Batas-Batas Wilayah Menurut Kecamatan, 2022 <i>District Borders by Subdistrict, 2022..... 16</i>
1.1.6	Tinggi Wilayah di Atas Permukaan Laut (DPL) Menurut Kecamatan di Kabupaten Sijunjung, 2022 <i>Height Above Mean Sea Level (AMSL) by Subdistrict in Sijunjung Regency, 2022..... 17</i>
<b>1.2</b>	<b>KEADAAN IKLIM CLIMATE CONDITION..... 18</b>
1.2.1	Pengamatan Unsur Iklim Menurut Bulan Pengamatan di Stasiun Klimatologi Padang Pariaman, 2022 <i>Observation of Climate Elements by Month Observe in Padang Pariaman Climatological Station, 2022..... 18</i>
<b>2</b>	<b>PEMERINTAHAN/GOVERMENT..... 21</b>
<b>2.1</b>	<b>WILAYAH ADMINISTRATIF ADMINISTRATIVE AREA ..... 35</b>
2.1.1	Jumlah Nagari/Desa <sup>1</sup> Menurut Kecamatan di Kabupaten Sijunjung, 2018- 2022 <i>Number of Villages<sup>1</sup> by Subdistrict in Sijunjung Regency, 2018-2022 ..... 35</i>
2.1.2	Jumlah Jorong Menurut Kecamatan di Kabupaten Sijunjung, 2017-202 <i>Number of Jorong by Subdistrict in Sijunjung Regency, 2018-2022..... 36</i>
2.1.3	Daftar Nagari dan Jorong di Kecamatan Kamang Baru, 2022



	<i>List of Nagari and Jorong in Kamang Baru Subdistrict, 2022</i> .....	37
2.1.4	Daftar Nagari dan Jorong di Kecamatan Tanjung Gadang, 2022 <i>List of Nagari and Jorong in Tanjung Gadang Subdistrict, 2022</i> .....	39
2.1.5	Daftar Nagari dan Jorong di Kecamatan Sijunjung, 2022 <i>List of Nagari and Jorong in Sijunjung Subdistrict, 2022</i> .....	41
2.1.6	Daftar Nagari dan Jorong di Kecamatan Lubuk Tarok, 2022 <i>List of Nagari and Jorong in Lubuk Tarok Subdistrict, 2022</i> .....	43
2.1.7	Daftar Nagari dan Jorong di Kecamatan IV Nagari, 2022 <i>List of Nagari and Jorong in IV Nagari Subdistrict, 2022</i> .....	44
2.1.8	Daftar Nagari dan Jorong di Kecamatan Kupitan, 2022 <i>List of Nagari and Jorong in Kupitan Subdistrict, 2022</i> .....	45
2.1.9	Daftar Nagari dan Jorong di Kecamatan Koto VII, 2022 <i>List of Nagari and Jorong in Koto VII Subdistrict, 2022</i> .....	46
2.1.10	Daftar Nagari dan Jorong di Kecamatan Sumpur Kudus, 2022 <i>List of Nagari and Jorong in Sumpur Kudus Subdistrict, 2022</i> .....	48
2.1.11	Jumlah Nagari Mandiri, Maju, Berkembang, dan Tertinggal Menurut Indeks Desa Membangun di Kabupaten Sijunjung, 2022 <i>Number of Independent, Developed, Developing, and Under-developed Nagari by Village Building Index in Sijunjung Regency, 2022</i> .....	50
<b>2.2</b>	<b>DEWAN PERWAKILAN RAKYAT DAERAH</b> <b>THE REGIONAL HOUSE OF REPRESENTATIVE.....</b>	<b>51</b>
2.2.1	Jumlah Anggota Dewan Perwakilan Rakyat Daerah Menurut Partai Politik dan Jenis Kelamin di Kabupaten Sijunjung, 2019-2024 <i>Number of Members of Regional House of Representatives by Political Parties and Sex in Sijunjung Regency, 2019-2024</i> .....	51
2.2.2	Komposisi Anggota DPRD Kabupaten Sijunjung Hasil Pemilu Menurut Pendidikan Masa Bakti Tahun 2019-2024 <i>Composition of Regional Representative Membership by Education Period 2019-2024</i> .....	52
2.2.3	Komposisi Anggota DPRD Kabupaten Sijunjung Menurut Umur Masa Bakti Tahun 2019-2024 <i>Composition of Regional Representative Membership by Education Period 2019-2024</i> .....	53
2.2.4	Jumlah Keputusan DPRD Kabupaten Sijunjung Menurut Jenis Keputusan, 2016-2022 <i>Number of Regional Representative Decision of Sijunjung Regency by Type of Decision, 2016-2022</i> .....	54
2.2.5	Daftar Peraturan Daerah (Perda) Sijunjung, 2022 <i>List of Local Rules, 2022</i> .....	55
2.2.6	Daftar Peraturan Bupati (Perbup) Sijunjung, 2022	

	<i>List of Local Rules, 2022</i> .....	56
<b>2.3</b>	<b>SUMBER DAYA MANUSIA</b>	
	<b>HUMAN RESOURCES</b> .....	<b>59</b>
2.3.1	Jumlah Aparatur Sipil Negara <sup>1</sup> Menurut Jabatan dan Jenis Kelamin di Kabupaten Sijunjung, Desember 2020 dan Desember 2022 <i>Number of State Civil Apparatus<sup>1</sup> by Occupation and Sex in Sijunjung Regency, December 2020 and December 2022</i> .....	59
2.3.2	Jumlah Aparatur Sipil Negara <sup>1</sup> Menurut Tingkat Pendidikan dan Jenis Kelamin di Kabupaten Sijunjung, 2021 dan 2022 <i>Number of State Civil Apparatus<sup>1</sup> by Educational Level and Sex in Sijunjung Regency, 2021 and 2022</i> .....	61
2.3.3	Jumlah Aparatur Sipil Negara <sup>1</sup> Menurut Tingkat Kepangkatan dan Jenis Kelamin di Kabupaten Sijunjung, 2021 dan 2022 <i>Number of State Civil Apparatus<sup>1</sup> by Hierarchy and Sex in Sijunjung Regency, 2021 and 2022</i> .....	63
2.3.4	Jumlah Aparatur Sipil Negara Menurut Kecamatan di Kabupaten Sijunjung, 2022 <i>Number of State Civil Apparatus by Subdistrict in Sijunjung Regency, 2022</i> .	64
2.3.5	Jumlah Aparatur Sipil Negara <sup>1</sup> Laki-laki di Kabupaten Sijunjung Menurut Dinas/Instansi Pemerintah dan Golongan Kepangkatan, 2022 <i>Number of Male State Civil Apparatus<sup>1</sup> in Sijunjung Regency by Institution/Office and Rank, 2022</i> .....	65
2.3.6	Jumlah Aparatur Sipil Negara <sup>1</sup> Perempuan di Kabupaten Sijunjung Menurut Dinas/Instansi Pemerintah dan Golongan Kepangkatan, 2022 <i>Number of Female State Civil Apparatus<sup>1</sup> in Sijunjung Regency by Institution/Office and Rank, 2022</i> .....	67
2.3.7	Jumlah Aparatur Sipil Negara <sup>1</sup> (Laki-laki+Perempuan) di Kabupaten Sijunjung Menurut Dinas/Instansi Pemerintah dan Golongan Kepangkatan, 2022 <i>Number of State Civil Apparatus<sup>1</sup> in Sijunjung Regency by Institution/Office and Rank, 2022</i> .....	69
2.3.8	Jumlah Aparatur Sipil Negara <sup>1</sup> di Kabupaten Sijunjung Menurut Dinas/Instansi Pemerintah, Pendidikan, dan Jenis Kelamin, 2022 <i>Number of State Civil Apparatus<sup>1</sup> in Sijunjung Regency by Institution/Office, Education, and Sex, 2022</i> .....	71
2.3.9	Banyaknya Pegawai Negeri Sipil di Instansi Vertikal Kabupaten Sijunjung Menurut Unit Organisasi>Nama Dinas>Nama Badan dan Jenis Kelamin, 2022 <i>Number of Civil Servants's in Vertical Department of Sijunjung Regency by Placement and Sex, 2022</i> .....	79

2.3.10	Banyaknya Pegawai Negeri Sipil di Instansi Vertikal Se Kabupaten Sijunjung Menurut Golongan Kepangkatan dan Jenis Kelamin, 2022 <i>Number of Civil Servants's in Vertical Department of Sijunjung Regency by Grade and Sex, 2022</i> .....	80
2.3.11	Banyaknya Pegawai Negeri Sipil di Instansi Vertikal Kabupaten Sijunjung Menurut Tingkat Pendidikan dan Jenis Kelamin, 2022 <i>Number of Civil Servant in Vertical Department of Sijunjung Regency by Education and Sex, 2022</i> .....	82
<b>2.4</b>	<b>KEUANGAN PEMERINTAH</b>	
	<b>GOVERNMENT FINANCE</b> .....	<b>85</b>
2.4.1	Realisasi Pendapatan Pemerintah Kabupaten Sijunjung Menurut Jenis Pendapatan (Ribu Rupiah), 2019-2022 <i>Actual Revenues of Government of Sijunjung Regency by Source of Revenues (Thousand Rupiahs), 2019-2022</i> .....	85
2.4.2	Realisasi Belanja Pemerintah Kabupaten Sijunjung Menurut Jenis Belanja (Ribu Rupiah), 2019-2022 <i>Actual Expenditures of Government of Sijunjung Regency by Kind of Expenditures (Thousand Rupiahs), 2019-2022</i> .....	86
2.4.3	Target dan Realisasi Penerimaan Pajak Bumi dan Bangunan Pemerintah Kabupaten Sijunjung Menurut Kecamatan (Rupiah), 2022 <i>Target and Actual Revenues of Building and Land Taxes Government of Sijunjung Regency by Subdistrict (Rupiahs), 2022</i> .....	87
<b>3</b>	<b>PENDUDUK DAN KETENAGAKERJAAN/POPULATION AND EMPLOYMENT</b> .....	<b>89</b>
<b>3.1</b>	<b>KEPENDUDUKAN</b>	
	<b>POPULATION</b> .....	<b>103</b>
3.1.1	Penduduk, Laju Pertumbuhan Penduduk, Distribusi Persentase Penduduk, Kepadatan Penduduk, Rasio Jenis Kelamin Penduduk Menurut Kecamatan di Kabupaten Sijunjung, 2022 <i>Population, Population Growth Rate, Percentage Distribution of Population, Population Density, and Population Sex Ratio by Subdistrict in Sijunjung Regency, 2022</i> .....	103
3.1.2	Jumlah Penduduk Menurut Kelompok Umur dan Jenis Kelamin di Kabupaten Sijunjung, 2022 <i>Population by Age Group and Sex in Sijunjung Regency, 2022</i> .....	106
3.1.3	Persentase Penduduk Usia 10 Tahun ke Atas Menurut Status Perkawinan dan Kelompok Umur di Kabupaten Sijunjung, 2022 <i>Percentage of Population Age 10 Years and Over According to Marital Status and Age Group in Sijunjung Regency, 2022</i> .....	107

<b>3.2</b>	<b>KETENAGAKERJAAN</b>	
	<b>EMPLOYMENT</b> .....	<b>108</b>
3.2.1	Jumlah Penduduk Berumur 15 Tahun ke Atas Menurut Jenis Kegiatan Selama Seminggu yang Lalu dan Jenis Kelamin di Kabupaten Sijunjung (Orang), 2022 <i>Population Aged 15 Years and Over by Type of Activity During The Previous Week and Sex in Sijunjung Regency (People), 2022</i> .....	108
3.2.2	Jumlah Penduduk Berumur 15 Tahun ke Atas Menurut Pendidikan Tertinggi yang Ditamatkan dan Jenis Kegiatan Selama Seminggu yang Lalu di Kabupaten Sijunjung (Orang), 2022 <i>Population Aged 15 Years and Over by Educational Attainment and Type of Activity During the Previous Week in Sijunjung Regency (People), 2022</i> .....	109
3.2.3	Jumlah Penduduk Berumur 15 Tahun ke Atas yang Bekerja Selama Seminggu yang Lalu Menurut Status Pekerjaan Utama dan Jenis Kelamin di Kabupaten Sijunjung (Orang), 2022 <i>Population Aged 15 Years and Over Who Worked During the Previous Week by Main Employment Status and Sex in Sijunjung Regency (People), 2022</i> .....	111
3.2.4	Jumlah Penduduk Berumur 15 Tahun ke Atas yang Bekerja Selama Seminggu yang Lalu Menurut Kelompok Umur dan Jenis Kelamin di Kabupaten Sijunjung (Orang), 2022 <i>Population Aged 15 Years and Over Who Worked During the Previous Week by Age Group and Sex in Sijunjung Regency (People), 2022</i> .....	112
3.2.5	Jumlah Penduduk Berumur 15 Tahun ke Atas yang Bekerja Selama Seminggu yang Lalu Menurut Lapangan Pekerjaan Utama dan Jenis Kelamin di Kabupaten Sijunjung (Orang), 2022 <i>Population Aged 15 Years and Over Who Worked During the Previous Week by Main Industry and Sex in Sijunjung Regency (People), 2022</i> .....	113
3.2.6	Jumlah Penduduk Berumur 15 Tahun ke Atas yang Bekerja Selama Seminggu yang Lalu Menurut Jumlah Jam Kerja Seluruhnya dan Jenis Kelamin di Kabupaten Sijunjung (Orang), 2022 <i>Population Aged 15 Years and Over Who Worked During the Previous Week by Total Working Hours and Sex in Sijunjung Regency (People), 2022</i> .....	114
3.2.7	Jumlah Penduduk Berumur 15 Tahun ke Atas yang Bekerja Selama Seminggu yang Lalu Menurut Jumlah Jam Kerja Pada Pekerjaan Utama dan Jenis Kelamin di Kabupaten Sijunjung (Orang), 2022 <i>Population Aged 15 Years and Over Who Worked During the Previous Week by Number of Working Hours on Main Industry and Sex in Sijunjung Regency (People), 2022</i> .....	115
3.2.8	Jumlah Pencari Kerja Terdaftar (Orang) Menurut Tingkat Pendidikan Tertinggi yang Ditamatkan dan Jenis Kelamin di Kabupaten Sijunjung,	

	2022	
	<i>Number of Registered Job Applicants (Peoples) by Educational Attainment and Sex in Sijunjung Regency, 2022</i> .....	116
3.2.9	Jumlah Pencari Kerja Terdaftar (Orang) Menurut Asal Kecamatan dan Jenis Kelamin di Kabupaten Sijunjung, 2022 <i>Number of Registered Job Applicants (Peoples) by Regency and Sex in Sijunjung Regency, 2022</i> .....	117
3.2.10	Jumlah Lowongan Kerja Terdaftar Menurut Asal Kecamatan dan Jenis Kelamin di Kabupaten Sijunjung, 2022 <i>Number of Registered Job Vacancy by Regency and Sex in Sijunjung Regency, 2022</i> .....	118
3.2.11	Jumlah Penempatan/Pemenuhan Tenaga Kerja Menurut Asal Kecamatan dan Jenis Kelamin di Kabupaten Sijunjung, 2022 <i>Number of Labor Fulfillment by Regency and Sex in Sijunjung Regency, 2022</i> ..	119
3.2.12	Jumlah Pencari Kerja Terdaftar Menurut Bulan dan Jenis Kelamin di Kabupaten Sijunjung, 2022 <i>Number of Registered Job Applicants by Month and Sex in Sijunjung Regency, 2022</i> .....	120
3.2.13	Jumlah Pencari Kerja Terdaftar Menurut Umur dan Jenis Kelamin di Kabupaten Sijunjung (Orang), 2022 <i>Number of Registered Job Applicants by Age and Sex in Sijunjung Regency (People), 2022</i> .....	121
<b>4</b>	<b>SOSIAL DAN KESEJAHTERAAN RAKYAT/SOCIAL AND WELFARE...</b>	<b>123</b>
<b>4.1</b>	<b>PENDIDIKAN</b>	
	<b>EDUCATION</b> .....	<b>139</b>
4.1.1	Jumlah Sekolah, Guru, dan Murid Taman Kanak-Kanak (TK) di Bawah Kementerian Pendidikan dan Kebudayaan Menurut Kecamatan di Kabupaten Sijunjung, 2021/2022 dan 2022/2023 <i>Number of Schools, Teachers, and Pupils in Kindergarten Under The Ministry of Education and Culture by Subdistrict in Sijunjung Regency, 2021/2022 and 2022/2023</i> .....	139
4.1.2	Jumlah Sekolah, Guru, dan Murid Raudatul Athfal (RA) di Bawah Kementerian Agama Menurut Kecamatan di Kabupaten Sijunjung, 2021/2022 dan 2022/2023 <i>Number of Schools, Teachers, and Pupils in Raudatul Athfal (RA) Under Under The Ministry of Religious Affair by Subdistrict in Sijunjung Regency, 2021/2022 and 2022/2023</i> .....	142
4.1.3	Jumlah Sekolah, Guru, Murid, dan Rasio Murid-Guru Sekolah Dasar (SD)	

	di Bawah Kementerian Pendidikan dan Kebudayaan Menurut Kecamatan di Kabupaten Sijunjung, 2021/2022 dan 2022/2023	
	<i>Number of Schools, Teachers, Pupils, and School-Teacher Ratio of Primary Schools Under The Ministry of Education and Culture by Subdistrict in Sijunjung Regency, 2021/2022 and 2022/2023</i> .....	143
4.1.4	Jumlah Sekolah, Guru, Murid, dan Rasio Murid-Guru Madrasah Ibtidaiyah (MI) di Bawah Kementerian Agama Menurut Kecamatan di Kabupaten Sijunjung, 2021/2022 dan 2022/2023	
	<i>Number of Schools, Teachers, Pupils, and School-Teacher Ratio of Madrasah Ibtidaiyah (MI) Under The Ministry of Religious Affair by Subdistrict in Sijunjung Regency, 2021/2022 and 2022/2023</i> .....	146
4.1.5	Jumlah Sekolah, Murid, Guru, dan Rasio Murid-Guru Sekolah Menengah Pertama (SMP) di Bawah Kementerian Pendidikan dan Kebudayaan Menurut Kecamatan di Kabupaten Sijunjung, 2021/2022 dan 2022/2023	
	<i>Number of Schools, Pupils, Teachers, and School-Teacher Ratio of Junior High Schools Under The Ministry of Education and Culture by Subdistrict in Sijunjung Regency, 2021/2022 and 2022/2023</i> .....	147
4.1.6	Jumlah Sekolah, Murid, Guru, dan Rasio Murid-Guru Madrasah Tsanawiyah (MTs) di Bawah Kementrian Agama Menurut Kecamatan di Kabupaten Sijunjung, 2021/2022 dan 2022/2023	
	<i>Number of Schools, Pupils, Teachers, and School-Teacher Ratio of Madrasah Tsanawiyah (MTs) Under The Ministry of Religious Affair by Subdistrict in Sijunjung Regency, 2021/2022 and 2022/2023</i> .....	150
4.1.7	Jumlah Sekolah, Murid, Guru dan Rasio Murid Guru pada Sekolah Lanjutan Tingkat Atas (SMA) di Bawah Kementerian Pendidikan dan Kebudayaan Menurut Kecamatan di Kabupaten Sijunjung, 2021/2022 dan 2022/2023	
	<i>Number of Schools, Students, Teachers, and School-Teacher Ratios Senior High School (SMA) Under The Ministry of Education and Culture by Subdistrict in Sijunjung Regency, 2021/2022 and 2022/2023</i> .....	151
4.1.8	Jumlah Sekolah, Murid, Guru pada Sekolah Lanjutan Tingkat Kejuruan (SMK) di Bawah Kementerian Pendidikan dan Kebudayaan Menurut Kecamatan di Kabupaten Sijunjung, 2021/2022 dan 2022/2023	
	<i>Number of Schools, Students, Teachers Vocational High School (SMK) Under The Ministry of Education and Culture by Subdistrict in Sijunjung Regency, 2021/2022 and 2022/2023</i> .....	154
4.1.9	Jumlah Sekolah, Murid, Guru Madrasah Aliyah (MA) di Bawah Kementerian Agama Menurut Kecamatan di Kabupaten Sijunjung, 2021/2022 dan 2022/2023	
	<i>Number of Schools, Pupils, Teachers of Islamic Senior High Schools Under The</i>	

	<i>Ministry of Religious Affair by Subdistrict in Sijunjung Regency, 2021/2022 and 2022/2023</i> .....	157
4.1.10	Jumlah Nagari yang Memiliki Fasilitas Sekolah Menurut Kecamatan dan Tingkat Pendidikan di Kabupaten Sijunjung, 2019-2021 <i>Number of Villages Having Educational Facilities by Subdistrict and Educational Level in Sijunjung Regency, 2019-2021</i> .....	158
4.1.11	Angka Partisipasi Murni (APM) dan Angka Partisipasi Kasar (APK) Menurut Jenjang Pendidikan di Kabupaten Sijunjung, 2020-2022 <i>Net Enrollment Rate and Gross Enrollment Rate by Educational Level in Sijunjung Regency, 2020-2022</i> .....	161
4.1.12	Persentase Penduduk Berumur 15 Tahun ke Atas yang Melek Huruf Menurut Kelompok Umur di Kabupaten Sijunjung, 2021 dan 2022 <i>Percentage of Literate People Aged 15 Years and Over by Age Group in Sijunjung Regency, 2021 and 2022</i> .....	162
4.1.13	Jumlah Perguruan Tinggi, Mahasiswa, dan Tenaga Edukatif (Negeri dan Swasta) di Bawah Kementerian Riset, Teknologi dan Pendidikan Tinggi Menurut Kecamatan di Kabupaten Sijunjung, 2021 <i>Number of College, Students, Educative Staff (Public and Private) Under Ministry of Research, Technology, and Higher Education by Subdistrict in Sijunjung Regency, 2021</i> .....	163
4.1.14	Daftar Nama SD, SMP, dan SMA/SMK Menurut Nagari di Kecamatan Kamang Baru, 2022 <i>List Names of Elementary School, Junior High School, and Senior High School by Nagari in Kamang Baru Subdistrict, 2022</i> .....	165
4.1.15	Daftar Nama SD, SMP, dan SMA/SMK Menurut Nagari di Kecamatan Tanjung Gadang, 2022 <i>List Names of Elementary School, Junior High School, and Senior High School by Nagari in Tanjung Gadang Subdistrict, 2022</i> .....	167
4.1.16	Daftar Nama SD, SMP, dan SMA/SMK Menurut Nagari di Kecamatan Sijunjung, 2022 <i>List Names of Elementary School, Junior High School, and Senior High School by Nagari in Sijunjung Subdistrict, 2022</i> .....	168
4.1.17	Daftar Nama SD, SMP, dan SMA/SMK Menurut Nagari di Kecamatan Lubuk Tarok, 2022 <i>List Names of Elementary School, Junior High School, and Senior High School by Nagari in Lubuk Tarok Subdistrict, 2022</i> .....	170
4.1.18	Daftar Nama SD, SMP, dan SMA/SMK Menurut Nagari di Kecamatan IV Nagari, 2022 <i>List Names of Elementary School, Junior High School, and Senior High School by Nagari in IV Nagari Subdistrict, 2022</i> .....	171

4.1.19	Daftar Nama SD, SMP, dan SMA/SMK Menurut Nagari di Kecamatan Kupitan, 2022 <i>List Names of Elementary School, Junior High School, and Senior High School by Nagari in Kupitan Subdistrict, 2022</i> .....	172
4.1.20	Daftar Nama SD, SMP, dan SMA/SMK Menurut Nagari di Kecamatan Koto VII, 2022 <i>List Names of Elementary School, Junior High School, and Senior High School by Nagari in Koto VII Subdistrict, 2022</i> .....	173
4.1.21	Daftar Nama SD, SMP, dan SMA/SMK Menurut Nagari di Kecamatan Sumpur Kudus, 2022 <i>List Names of Elementary School, Junior High School, and Senior High School by Nagari in Sumpur Kudus Subdistrict, 2022</i> .....	174
4.1.22	Persentase Penduduk Usia 7-24 Tahun Menurut Jenis Kelamin, Kelompok Umur Sekolah, dan Partisipasi Sekolah di Kabupaten Sijunjung, 2022 <i>Percentage of Population Aged 7-24 Years by Sex, Age Group, and School Participation in Sijunjung Regency, 2022</i> .....	175
4.1.23	Persentase Penduduk Berumur 5 Tahun Ke atas Menurut Partisipasi Sekolah dan Jenis Kelamin di Kabupaten Sijunjung, 2022 <i>Percentage of Population 5 Years and Over by Educational Attainment and Sex in Sijunjung Regency, 2022</i> .....	176
4.1.24	Persentase Penduduk Berumur 10 Tahun ke atas Menurut Pendidikan Tertinggi yang Ditamatkan dan Jenis Kelamin di Kabupaten Sijunjung, 2022 <i>Percentage of Population 10 Years and Over by Educational Attainment and Sex in Sijunjung Regency, 2022</i> .....	177
4.1.25	Persentase Penduduk Berumur 15 Tahun ke Atas Menurut Kemampuan Baca Tulis dan Jenis Kelamin di Kabupaten Sijunjung, 2022 <i>Percentage of Population Aged 15 and Over by Literacy Skills and Sex in Sijunjung Regency, 2022</i> .....	178

**4.2 KESEHATAN**  
**HEALTH** ..... **179**

4.2.1	Jumlah Nagari yang Memiliki Sarana Kesehatan Menurut Kecamatan di Kabupaten Sijunjung, 2019-2021 <i>Number of Village Having Health Facilities by Subdistrict in Sijunjung Regency, 2019-2021</i> .....	179
4.2.2	Jumlah Tenaga Kesehatan Menurut Kecamatan di Kabupaten Sijunjung, 2022 <i>Number of Medical Personnel by Subdistrict in Sijunjung Regency, 2022</i> .....	182
4.2.3	Jumlah Rumah Sakit Umum, Rumah Sakit Khusus, dan Puskesmas	



	Menurut Kecamatan di Kabupaten Sijunjung, 2020-2022 <i>Number of General Hospital, Special Hospital, and Public Health Center by Subdistrict in Sijunjung Regency, 2020-2022</i> .....	184
4.2.4	Persentase Penduduk yang Mempunyai Keluhan Kesehatan Selama Sebulan Terakhir Menurut Tahun dan Jenis Kelamin di Kabupaten Sijunjung, 2015-2022 <i>Percentage of People Who Had Health Complaint During a Month Prior to The Survey by Year and Sex in Sijunjung Regency, 2015-2022</i> .....	186
4.2.5	Jumlah Kunjungan Pada Rumah Sakit Menurut Kecamatan di Kabupaten Sijunjung, 2021 <i>Number of Attendances in Public Hospital by Subdistrict in Sijunjung Regency, 2021</i> .....	187
4.2.6	Jumlah Bayi Lahir, Bayi Berat Badan Lahir Rendah (BBLR), BBLR Dirujuk, dan Bergizi Buruk di Kabupaten Sijunjung, 2014-2022 <i>Number of Births, Babies with Low Birth Weights (LBW), Treated LBW, and Malnutrition Cases in Sijunjung Regency, 2014-2022</i> .....	188
4.2.7	Jumlah Ibu Hamil, Melakukan Kunjungan K1, Melakukan Kunjungan K4, Kurang Energi Kronis (KEK), dan Mendapat Tablet Zat Besi (Fe) di Kabupaten Sijunjung, 2015-2022 <i>Number of Pregnant Women, Those with One Visit and four Visits of Antenatal Care, Chronic Energy Deficiency (CED), and Receiving Iron Supplement in Sijunjung Regency, 2015-2022</i> .....	189
4.2.8	Jumlah Kasus IMS, DBD, Diare, TB, dan Malaria Menurut Kecamatan di Kabupaten Sijunjung, 2022 <i>Number of Cases of Sexually Transmitted Infection, Dengue Fever, Diarrhea, Tuberculosis (TB), and Malaria in Sijunjung Regency, 2022</i> .....	190
4.2.9	Jumlah Kunjungan Pasien Gigi Menurut Lokasi Puskesmas di Kabupaten Sijunjung, 2022 <i>Number of Visit Dental Patients to Public Health Center by Location of Public Health in Sijunjung Regency, 2022</i> .....	191
4.2.10	Angka Kematian Bayi, Angka Kematian Ibu, dan Angka Kematian Anak Balita Menurut Kecamatan di Kabupaten Sijunjung, 2022 <i>Infant Mortality, Maternal Mortality, and Childhood Mortality by Subdistrict in Sijunjung Regency, 2022</i> .....	192
4.2.11	Jumlah Kelahiran, Lahir Mati, dan Bayi Mati Menurut Kecamatan di Kabupaten Sijunjung, 2022 <i>Number of Birth, Born Dead, and Dead Babies by Subdistrict in Sijunjung Regency, 2022</i> .....	193
4.2.12	Jumlah Balita Ditimbang, Balita Gizi Buruk, dan Persentase pada Keluarga Miskin (Gakin) dan Non-Gakin Menurut Kecamatan di Kabupaten	

	Sijunjung, 2022	
	<i>Number of Toddler Weighed, Bad Nutrition, and Percentage by Subdistrict in Sijunjung Regency, 2022</i> .....	194
4.2.13	Jumlah Kasus 10 Penyakit Terbanyak di Kabupaten Sijunjung, 2022 <i>Number of Cases of the 10 Most Diseases in Sijunjung Regency, 2022</i> .....	195
4.2.14	Jumlah Klinik Keluarga Berencana dan Pos Pelayanan Keluarga Berencana Nagari/Desa Menurut Kecamatan di Kabupaten Sijunjung, 2022 <i>Number of Family Planning Clinics and Village Family Planning Service Units by Subdistrict in Sijunjung Regency, 2022</i> .....	196
4.2.15	Jumlah Pasangan Usia Subur dan Peserta KB Aktif Menurut Kecamatan di Kabupaten Sijunjung, 2022 <i>Number of Eligible Couples and Family Planning Participants by Subdistrict in Sijunjung Regency, 2022</i> .....	197
<b>4.3</b>	<b>AGAMA DAN SOSIAL LAINNYA</b>	
	<b>RELIGION AND OTHERS SOCIAL AFFAIRS</b> .....	<b>199</b>
4.3.1	Persentase Penduduk Menurut Kecamatan dan Agama yang Dianut di Kabupaten Sijunjung, 2022 <i>Percentage of Population by Sub District and Religion in Sijunjung Regency, 2022</i> .....	199
4.3.2	Jumlah Tempat Peribadatan Menurut Kecamatan di Kabupaten Sijunjung, 2022 <i>Number of Worship Facilities by Subdistrict in Sijunjung Regency, 2022</i> .....	200
4.3.3	Jumlah Nagari yang Mengalami Bencana Alam Menurut Kecamatan di Kabupaten Sijunjung, 2019-2021 <i>Number of Village that Had Natural Disaster by Subdistrict in Sijunjung Regency, 2019-2021</i> .....	201
4.3.4	Jumlah Ulama, Khatib, Mubaligh, dan Penyuluh Agama Menurut Kecamatan di Kabupaten Sijunjung, 2022 <i>Number of Islamic Preacher by Subdistrict in Sijunjung Regency, 2022</i> .....	202
4.3.5	Banyaknya Jemaah Haji Menurut Kecamatan dan Jenis Kelamin di Kabupaten Sijunjung, 2022 <i>Number of Moslem Pilgrims by Subdistrict and Sex in Sijunjung Regency, 2022</i> .....	203
4.3.6	Banyaknya Jemaah Haji Menurut Kecamatan dan Jenis Pekerjaan Utama di Kabupaten Sijunjung, 2022 <i>Number of Moslem Pilgrims by Subdistrict and Occupation in Sijunjung Regency, 2022</i> .....	204
4.3.7	Banyaknya Jemaah Haji Menurut Kecamatan dan Pendidikan Tertinggi yang Ditamatkan di Kabupaten Sijunjung, 2022	

	<i>Number of Moslem Pilgrims by Subdistrict and Education Attainment in Sijunjung Regency, 2022</i> .....	205
4.3.8	Jumlah Ternak Kurban, Orang Berkurban dan Penerima Kurban Pada Hari Raya Idul Adha di Kabupaten Sijunjung, 2022 <i>Number of Cattle Slaughtered, Sacrifice and Receipt on Islamic Festival Sacrifice in Sijunjung Regency, 2022</i> .....	206
4.3.9	Jumlah Nikah Menurut Kecamatan di Kabupaten Sijunjung, 2022 <i>Number of Marriage by Subdistrict in Sijunjung Regency, 2022</i> .....	207
4.3.10	Jumlah Cerai Talak, Cerai Gugat Menurut Kecamatan di Kabupaten Sijunjung, 2022 <i>Number of Divorce by Talak, Divorce by Petition by Subdistrict in Sijunjung Regency, 2022</i> .....	208
4.3.11	Jumlah Perceraian Menurut Faktor dan Menurut Kecamatan di Kabupaten Sijunjung, 2022 <i>Number of Divorce by Factors by Subdistrict in Sijunjung Regency, 2022</i> .....	209
4.3.12	Jumlah Taman Pendidikan Al-Quran (TPQ)/Taman Pendidikan Seni Al-Quran Menurut Kecamatan di Kabupaten Sijunjung, 2022 <i>Number of Kid's Al-Qur'an Education/Art Trained Al-Quran by Subdistrict in Sijunjung Regency, 2022</i> .....	212
4.3.13	Jumlah Kejadian Bencana Alam Menurut Kecamatan di Kabupaten Sijunjung, 2022 <i>Number of Natural Disaster Events by Subdistrict in Sijunjung Regency, 2022</i> ..	213
4.3.14	Banyak Kejadian dan Taksiran Kerusakan Akibat Bencana Alam Menurut Jenis Bencana di Kabupaten Sijunjung, 2022 <i>Number of Event/Disaster and Damage Caused Disaster by Type Disaster in Sijunjung Regency, 2022</i> .....	214
<b>4.4</b>	<b>KEMISKINAN</b>	
	<b>POVERTY</b> .....	<b>215</b>
4.4.1	Garis Kemiskinan dan Penduduk Miskin di Kabupaten Sijunjung, 2012-2022 <i>Poverty Line and Number of Poor People in Sijunjung Regency, 2012-2022</i> .....	215
4.4.2	Indeks Kedalaman Kemiskinan dan Indeks Keparahan Kemiskinan di Kabupaten Sijunjung, 2012–2022 <i>Poverty Gap Index and Poverty Severity Index in XXX Regency/Municipality, 2012–2022</i> .....	216
4.4.3	Jumlah Keluarga Menurut Kecamatan dan Klasifikasi Keluarga di Kabupaten Sijunjung, 2022	

	<i>Number of households by Subdistrict and Household Classification in Sijunjung Regency, 2022</i> .....	217
4.4.4	Jumlah Rumah Tangga Penerima Bantuan Perlindungan Sosial dan Anggaran Bantuan Sosial Pangan Menurut Kecamatan di Kabupaten Sijunjung, 2022 <i>Number of households with Social Assistance and Social Food Assistance Budget by Subdistrict in Sijunjung Regency, 2022</i> .....	218
4.4.5	Jumlah Rumah Tangga yang Belum Dialiri Listrik Menurut Nagari di Kabupaten Sijunjung, 2022 <i>Number of electrified households by Nagari in Sijunjung Regency, 2022</i> .....	219
<b>4.5</b>	<b>KRIMINALITAS</b>	
	<b>CRIME</b> .....	<b>221</b>
4.5.1	Jumlah Tindak Pidana dan Persentase Penyelesaian Tindak Pidana Menurut Kepolisian Sektor di Kabupaten Sijunjung, 2022 <i>Number of Crime and Percentage of Crime Clearance by Subdistrict Police Office in Sijunjung Regency, 2022</i> .....	221
4.5.2	Penyelesaian Tindak Pidana Umum Menurut Kepolisian Sektor di Kabupaten Sijunjung, 2018-2022 <i>Completion of General Crime by Police Sector in Sijunjung Regency, 2018-2022</i> .....	222
4.5.3	Jumlah Kecelakaan Lalu Lintas Menurut Jenis Korban dan Bulan di Kabupaten Sijunjung, 2022 <i>Number of Traffic Accident by Victims and Month in Sijunjung Regency, 2022</i> .	223
4.5.4	Jumlah Kejadian Lalu Lintas Menurut Penyelesaian di Kabupaten Sijunjung, 2022 <i>Number of Traffic Accident by Finishing in Sijunjung Regency, 2022</i> .....	224
4.5.5	Jumlah Narapidana LP Muaro Sijunjung Menurut Jenis Kelamin dan Jenis Kejahatan di Kabupaten Sijunjung, 2022 <i>Number of Prison Inmates by Sex and Crime Type in Sijunjung Regency, 2022</i> .	225
4.5.6	Jumlah Narapidana di LP Muaro Sijunjung Menurut Lama Hukuman dan Bulan di Kabupaten Sijunjung, 2022 <i>Number of Prisoners Inmates by Length Sentence and Month in Sijunjung Regency, 2022</i> .....	226
4.5.7	Jumlah Narapidana dan Tahanan Menurut Jenis Kejahatan di Kabupaten Sijunjung, 2022 <i>Number of Recedivis and Prisoners Inmates by Crime Type in Sijunjung Regency, 2022</i> .....	227

4.5.8	Jumlah Narapidana Menurut Jenis Kelamin dan Kelompok Umur di Kabupaten Sijunjung, 2022 <i>Number of Prisoners Inmates by Sex and Age in Sijunjung Regency, 2022</i> .....	228
4.5.9	Jumlah Perkara Pidana Menurut Bulan pada Pengadilan Negeri di Kabupaten Sijunjung, 2022 <i>Number of Criminal Cases by Month in Public Court in Sijunjung Regency, 2022</i> .....	229
4.5.10	Jumlah Perkara Perdata Menurut Bulan pada Pengadilan Negeri di Kabupaten Sijunjung, 2022 <i>Number of Civil Cases by Month in Public Court in Sijunjung Regency, 2022</i> .....	230
4.5.11	Rekapitulasi Laporan Perkara Tindak Pidana Umum Kabupaten Sijunjung, 2022 <i>Recapitulation of Case Reports of Public Crimes in Sijunjung Regency, 2022</i> .....	231
<b>5</b>	<b>PERTANIAN, KEHUTANAN, PETERNAKAN, DAN PERIKANAN/ AGRICULTURE, FORESTRY, LIVESTOCK, AND FISHERY</b> .....	<b>233</b>
<b>5.1</b>	<b>HORTIKULTURA HORTICULTURE</b> .....	<b>249</b>
5.1.1	Luas Panen Tanaman Sayuran Menurut Kecamatan dan Jenis Tanaman di Kabupaten Sijunjung (Hektar), 2020 dan 2022 <i>Harvested Area of Vegetables by Subdistrict and Kind of Plant in Sijunjung Regency (Hectare), 2020 and 2022</i> .....	249
5.1.2	Produksi Tanaman Sayuran Menurut Kecamatan dan Jenis Tanaman di Kabupaten Sijunjung (kuintal), 2020 dan 2022 <i>Production of Vegetables by Subdistrict and Kind of Plant in Sijunjung Regency (quintal), 2020 and 2022</i> .....	253
5.1.3	Luas Panen Tanaman Sayuran dan Buah-buahan Semusim Menurut Jenis Tanaman di Kabupaten Sijunjung (Hektar), 2018-2022 <i>Harvested Area of Seasonal Vegetables and Fruits by Kind of Plant in Sijunjung Regency (Hectare), 2018-2022</i> .....	257
5.1.4	Produksi Tanaman Sayuran dan Buah-buahan Semusim Menurut Jenis Tanaman di Kabupaten Sijunjung (Kuintal), 2018-2022 <i>Production of Seasonal Vegetables and Fruits by Kind of Plant in Sijunjung Regency (Quintal), 2018-2022</i> .....	259
5.1.5	Luas Panen Tanaman Biofarmaka Menurut Kecamatan dan Jenis Tanaman di Kabupaten Sijunjung (m <sup>2</sup> ), 2020-2022 <i>Harvested Area of Medicinal Plants by Subdistrict and Kind of Plant in Sijunjung Regency (m<sup>2</sup>), 2020-2022</i> .....	261

5.1.6	Produksi Tanaman Biofarmaka Menurut Kecamatan dan Jenis Tanaman di Kabupaten Sijunjung (Kg), 2020 dan 2022 <i>Production of Medicinal Plants by Subdistrict and Kind of Plant in Sijunjung Regency (Kg), 2020 and 2022</i> .....	264
5.1.7	Luas Panen Tanaman Biofarmaka Menurut Jenis Tanaman di Kabupaten Sijunjung (m <sup>2</sup> ), 2018-2022 <i>Harvested Area of Medicinal Plants by Kind of Plant in Sijunjung Regency (m<sup>2</sup>), 2018-2022</i> .....	267
5.1.8	Produksi Tanaman Biofarmaka Menurut Jenis Tanaman di Kabupaten Sijunjung (Kg), 2018-2022 <i>Production of Medicinal Plants by Kind of Plant in Sijunjung Regency (Kg), 2018-2022</i> .....	268
5.1.9	Produksi Buah-buahan Menurut Kecamatan dan Jenis Tanaman di Kabupaten Sijunjung (kuintal), 2020 dan 2022 <i>Production of Fruits by Subdistrict and Kind of Plant in Sijunjung Regency (quintal), 2020 and 2022</i> .....	269
5.1.10	Produksi Buah-buahan dan Sayuran Tahunan Menurut Jenis Tanaman di Kabupaten Sijunjung (Kuintal), 2018-2022 <i>Production of Annual Fruits and Vegetables by Kind of Plant in Sijunjung Regency (Quintal), 2018-2022</i> .....	273
<b>5.2</b>	<b>PERKEBUNAN</b> <b>ESTATE CROPS</b> .....	<b>275</b>
5.2.1	Luas Area Tanaman Perkebunan Rakyat Menurut Kecamatan dan Jenis Tanaman di Kabupaten Sijunjung (Hektar), 2020 dan 2022 <i>Planted Areas of Crop Plantation by Subdistrict &amp; Crops in Sijunjung Regency (Hectare), 2020 and 2022</i> .....	275
5.2.2	Produksi Tanaman Perkebunan Rakyat Menurut Kecamatan dan Jenis Tanaman di Kabupaten Sijunjung (Ton), 2020 dan 2022 <i>Plantation Crop Production by Subdistrict and by Kind in Sijunjung Regency (Ton), 2020 and 2022</i> .....	277
5.2.3	Luas Tanaman Produktif Perkebunan Rakyat Menurut Kecamatan dan Jenis Tanaman di Kabupaten Sijunjung (Hektar), 2022 <i>Productive Planted Areas of Crop Plantation by Subdistrict &amp; Crops in Sijunjung Regency (Hectare), 2022</i> .....	279
<b>5.3</b>	<b>PERTANIAN DAN TANAMAN PANGAN</b> <b>AGRICULTURE AND FOOD CROPS</b> .....	<b>280</b>
5.3.1	Luas Panen, Produksi Padi, dan Produksi Beras di Kabupaten Sijunjung, 2018-2022 <i>Harvested Area, Paddy and Rice Production by Subdistrict in Sijunjung Regency, 2018-2022</i> .....	280

5.3.2	Luas Panen, Produksi, dan Produktivitas Jagung dan Kedelai Menurut Kecamatan di Kabupaten Sijunjung, 2022 <i>Harvested Area, Production, and Productivity of Maize and Soybean by Subdistrict in Sijunjung Regency, 2022</i> .....	281
5.3.3	Luas Panen, Produksi, dan Produktivitas Kacang Tanah dan Kacang Hijau Menurut Kecamatan di Kabupaten Sijunjung, 2022 <i>Harvested Area, Production, and Productivity of Peanut and Mungbean by Subdistrict in Sijunjung Regency, 2022</i> .....	282
5.3.4	Luas Panen, Produksi, dan Produktivitas Ubi Kayu dan Ubi Jalar Menurut Kecamatan di Kabupaten Sijunjung, 2022 <i>Harvested Area, Production, and Productivity of Cassava and Sweet Potato by Subdistrict in Sijunjung Regency, 2022</i> .....	283
5.3.5	Luas Lahan Sawah Menurut Kecamatan dan Jenis Pengairan di Kabupaten Sijunjung (Hektar), 2022 <i>Area of Wetland by Subdistrict and Type of Irrigation in Sijunjung Regency (Hectare), 2022</i> .....	284
5.3.6	Luas Lahan Sawah Menurut Kecamatan dan Jenis Irigasi di Kabupaten Sijunjung (Hektar), 2022 <i>Area of wetland by Subdistrict and Type of Irrigation in Sijunjung Regency (Hectare), 2022</i> .....	285
5.3.7	Luas Lahan Tegal/Kebun, Ladang/Huma, dan Lahan yang Sementara Tidak Diusahakan Menurut Kecamatan di Kabupaten Sijunjung (Hektar), 2022 <i>Area of Dry Field/Garden, Shifting Cultivation, and Temporarily Unused Land by Subdistrict in Sijunjung Regency (Hectare), 2022</i> .....	286
<b>5.4</b>	<b>KEHUTANAN</b>	
	<b>FORESTRY</b> .....	<b>287</b>
5.4.1	Luas Kawasan Hutan dan Perairan Menurut Kecamatan di Kabupaten Sijunjung (Hektar), 2022 <i>Forest and Inland Water Area by Subdistrict in Sijunjung Regency (Hectare), 2022</i> .....	287
5.4.2	Produksi Hasil Hutan Menurut Jenisnya di Kabupaten Sijunjung, 2022 <i>Forest Product by Type of in Sijunjung Regency, 2022</i> .....	289
<b>5.5</b>	<b>PETERNAKAN</b>	
	<b>LIVESTOCK</b> .....	<b>290</b>
5.5.1	Populasi Ternak Menurut Kecamatan dan Jenis Ternak di Kabupaten Sijunjung (Ekor), 2022 <i>Livestock Population by Subdistrict and Kind of Livestock in Sijunjung Regency (Head), 2022</i> .....	290
5.5.2	Jumlah Pematangan Ternak Menurut Kecamatan dan Jenis Ternak di	

	Kabupaten Sijunjung (Ekor), 2022 <i>Number of Registered Slaughtered Cattle by Subdistrict and Kind in Sijunjung Regency (head), 2022</i> .....	291
5.5.3	Produksi Daging Menurut Kecamatan dan Jenis Ternak di Kabupaten Sijunjung (Kg), 2022 <i>Production of Meat by Subdistrict and Kind in Sijunjung Regency (Kg), 2022</i> ....	292
5.5.4	Populasi Unggas Menurut Kecamatan dan Jenis Unggas di Kabupaten Sijunjung (Ekor), 2022 <i>Poultry Population by Subdistrict and Kind of Poultry in Sijunjung Regency (Head), 2022</i> .....	293
5.5.5	Jumlah Pemotongan Unggas Menurut Kecamatan dan Jenis Unggas di Kabupaten Sijunjung (Ekor), 2022 <i>Number of Register Slaughtered Poultry by Subdistrict and Kind of Poultry in Sijunjung Regency (Head), 2022</i> .....	294
5.5.6	Produksi Daging Unggas Menurut Kecamatan dan Jenis Unggas di Kabupaten Sijunjung (Kg), 2022 <i>Production of Poultry by Subdistrict and Kind in Sijunjung Regency (Kg), 2022</i> .....	295
5.5.7	Produksi Telur Unggas Menurut Kecamatan dan Jenis Unggas di Kabupaten Sijunjung (Kg), 2022 <i>Production of Poultry's Egg by Subdistrict and Kind in Sijunjung Regency (Kg), 2022</i> .....	296
5.5.8	Produksi Susu Sapi dan Susu Kerbau Menurut Kecamatan (Liter) di Kabupaten Sijunjung, 2022 <i>Production of Cow Milk and Buffalo Milk by Subdistrict and Kind (Litre) in Sijunjung Regency, 2022</i> .....	297
<b>5.6</b>	<b>PERIKANAN</b>	
	<b>FISHERY</b> .....	<b>298</b>
5.6.1	Jumlah Rumah Tangga Perikanan Tangkap Menurut Kecamatan dan Subsektor di Kabupaten Sijunjung, 2020 dan 2022 <i>Number of Fish Capture Households by Subdistrict and Subsector in Sijunjung Regency, 2020 and 2022</i> .....	298
5.6.2	Produksi dan Nilai Produksi Perikanan Tangkap Menurut Kecamatan dan Subsektor di Kabupaten Sijunjung (Ton), 2022 <i>Production and Production Value of Fish Capture by Subdistrict and Subsector in Sijunjung Regency (Ton), 2022</i> .....	299
5.6.3	Produksi dan Nilai Produksi Perikanan Tangkap di Perairan Umum Menurut Kecamatan dan Jenis di Kabupaten Sijunjung (Ton), 2022 <i>Production and Production Value of Fish Capture in Open Water by</i>	



	<i>Subdistrict and Type in Sijunjung Regency (Ton), 2022</i> .....	300
5.6.4	Jumlah Rumah Tangga Perikanan Budidaya Menurut Kecamatan dan Jenis Budidaya di Kabupaten Sijunjung, 2022 <i>Number of Aquaculture Households by Subdistrict and Type of Aquaculture in Sijunjung Regency, 2022</i> .....	302
5.6.5	Produksi dan Nilai Produksi Perikanan Budidaya Menurut Kecamatan dan Subsektor di Kabupaten Sijunjung (Ton), 2022 <i>Production and Production Value of Fish Capture by Subdistrict and Subsector in Sijunjung Regency (Ton), 2022</i> .....	303
5.6.6	Jumlah Alat Penangkap Ikan Menurut Kecamatan di Kabupaten Sijunjung, 2022 <i>Number of Fish Cath Equipment by Subdistrict in Sijunjung Regency, 2022</i>	305
<b>5.7</b>	<b>ALAT PERTANIAN</b>	
	<b>AGRICULTURE TOOLS</b> .....	<b>306</b>
5.7.1	Jumlah Alat Mesin Pertanian (Alsintan) Menurut Kecamatan di Kabupaten Sijunjung, 2022 <i>Number of Agriculture Machine by Subdistrict in Sijunjung Regency, 2022</i>	306
<b>6</b>	<b>ENERGI DAN INDUSTRI/ENERGY AND INDUSTRY</b> .....	<b>309</b>
<b>6.1</b>	<b>ENERGI</b>	
	<b>ENERGY</b> .....	<b>315</b>
6.1.1	Daya Terpasang, Produksi, dan Distribusi Listrik PT. PLN (Persero) pada Cabang/Ranting PLN di Kabupaten Sijunjung, 2013-2022 <i>Installed Power, Production, and Distribution Electricity of State Electric Company at Branch Level in Sijunjung Regency, 2013-2022</i> .....	315
6.1.2	Jumlah Pelanggan Listrik Menurut Kecamatan di Kabupaten Sijunjung, 2018-2022 <i>Number of Registered Electricity Costumers by Subdistrict in Sijunjung Regency, 2018-2022</i> .....	316
6.1.3	Jumlah Pelanggan dan Air yang Disalurkan Menurut Jenis Pelanggan di Kabupaten Sijunjung, 2022 <i>Number of Costumers and Distributed Clean Water by Type of Customers in Sijunjung Regency, 2022</i> .....	317
<b>6.2</b>	<b>INDUSTRI</b>	
	<b>INDUSTRY</b> .....	<b>318</b>
6.2.1	Jumlah Izin Usaha dan Tenaga Kerja yang Dikeluarkan Menurut Klasifikasi Industri di Kabupaten Sijunjung, 2022 <i>Number of Bussiness and Labor Permits Issued by Industrial Classification in Sijunjung Regency, 2022</i> .....	318
6.2.2	Banyaknya Unit Usaha, Investasi, dan Tenaga Kerja Industri Kecil Tercatat	

	Menurut Cabang Industri di Kabupaten Sijunjung, 2022 <i>Number of Bussiness Unit, Investment and Men Power of Small Industrial Recorded by Industry in Sijunjung Regency, 2022</i> .....	319
6.2.3	Banyaknya Industri Kecil dan Mikro Menurut Jenis Bahan Baku dan Kecamatan di Kabupaten Sijunjung, 2022 <i>Number of Small and Micro Industries by Types of Raw Materials and Subdistrict in Sijunjung Regency, 2022</i> .....	320
<b>7</b>	<b>PARIWISATA/TOURISM</b> .....	<b>323</b>
7.1	Jumlah Rumah Makan/Restoran Menurut Kecamatan di Kabupaten Sijunjung, 2018-2022 <i>Number of Restaurant by Subdistrict in Sijunjung Regency, 2018-2022</i> .....	329
7.2	Jumlah Hotel dan Akomodasi Lainnya Menurut Klasifikasi di Kabupaten Sijunjung, 2014-2022 <i>Number of Hotel and Other Accomodations by Classification in Sijunjung Regency, 2014-2022</i> .....	330
7.3	Hotel dan Akomodasi di Kabupaten Sijunjung, 2022 <i>Hotel and Accommodation in Sijunjung Regency, 2022</i> .....	331
7.4	Jumlah Kunjungan Wisatawan Domestik dan Mancanegara Menurut Bulan di Kabupaten Sijunjung, 2022 <i>Number of Domestic and International Tourist Visits by Month in Sijunjung Regency, 2022</i> .....	332
7.5	Jumlah Kunjungan Wisatawan Domestik Menurut Kecamatan di Kabupaten Sijunjung, 2018-2022 <i>Number of Domestic Tourist Visits by Subdistrict in Sijunjung Regency, 2018-2022</i> .....	333
7.6	Jumlah Kunjungan Wisatawan Mancanegara Menurut Kecamatan di Kabupaten Sijunjung, 2018-2022 <i>Number of International Tourist Visits by Subdistrict in Sijunjung Regency, 2018-2022</i> .....	334
7.7	Jumlah Kunjungan Wisatawan Domestik dan Mancanegara Menurut Kecamatan di Kabupaten Sijunjung, 2018-2022 <i>Number of Domestic and International Tourist Visits by Subdistrict in Sijunjung Regency, 2018-2022</i> .....	335
7.8	Jumlah Sejarah, Cerita Rakyat, dan Kesenian Tradisional Menurut Kecamatan di Kabupaten Sijunjung, 2022 <i>Number of Histories, Folktales, and Traditional Art by Subdistrict in Sijunjung Regency, 2022</i> .....	336
7.9	Jumlah Benda Peninggalan Bersejarah dan Purbakala Menurut Kecamatan di Kabupaten Sijunjung, 2022	

	<i>Number of Historical and Ancient Things by Subdistrict in Sijunjung Regency, 2022</i> .....	337
7.10	Jumlah Organisasi Kesenian Tradisional Menurut Kecamatan di Kabupaten Sijunjung, 2022 <i>Number of Traditional Art by Subdistrict in Sijunjung Regency, 2022</i> .....	338
7.11	Jumlah Seniman Menurut Bidang Seni dan Kecamatan di Kabupaten Sijunjung, 2022 <i>Number of Artist by Specialization and Subdistrict in Sijunjung Regency, 2022</i> .....	340
7.12	Jumlah Pelaku Ekonomi Kreatif Menurut Kecamatan di Kabupaten Sijunjung, 2022 <i>Number of Creative Economy Actor by Subdistrict in Sijunjung Regency, 2022.</i> .....	341
7.13	Jumlah Kelompok Sadar Wisata (Pokdarwis) Menurut Kecamatan di Kabupaten Sijunjung, 2022 <i>Number of Travel Awareness Group by Subdistrict in Sijunjung Regency, 2022.</i> .....	343
7.14	Nama dan Lokasi Objek Wisata dan Jenis Objek Menurut Kecamatan di Kabupaten Sijunjung, 2022 <i>List of Object Attraction and its Type by Subdistrict in Sijunjung Regency, 2022</i> .....	344
<b>8</b>	<b>TRANSPORTASI DAN KOMUNIKASI/TRANSPORTATION AND COMMUNICATION</b> .....	<b>347</b>
<b>8.1</b>	<b>TRANSPORTASI</b>	
	<b>TRANSPORTATION</b> .....	<b>355</b>
8.1.1	Panjang Jalan Menurut Tingkat Kewenangan Pemerintah di Kabupaten Sijunjung (KM), 2018-2022 <i>Length of Roads by Level of Government Authority in Sijunjung Regency(km), 2018–2022</i> .....	355
8.1.2	Panjang Jalan Kabupaten Menurut Jenis Permukaan Jalan di Kabupaten Sijunjung (KM), 2018-2022 <i>Length of Regency Road by in Sijunjung Regency (KM), 2018-2022</i> .....	356
8.1.3	Panjang Jalan Kabupaten Menurut Kondisi Jalan di Kabupaten Sijunjung (KM), 2018-2022 <i>Length of Regency Roads by Road Condition in Sijunjung Regency (KM), 2018-2022</i> .....	357
8.1.4	Jumlah Kendaraan Bermotor Menurut Kecamatan dan Jenis Kendaraan di Kabupaten Sijunjung, 2022 <i>Number of Motor Vehicles by Subdistrict and Type of Vehicle in Sijunjung</i>	

	<i>Regency, 2022</i> .....	358
<b>8.2</b>	<b>KOMUNIKASI</b>	
	<b>COMMUNICATION</b> .....	<b>359</b>
8.2.1	Jumlah Kantor Pos Pembantu Menurut Kecamatan di Kabupaten Sijunjung, 2018-2022 <i>Number of Auxiliary Post Office by Subdistrict in Sijunjung Regency, 2018-2022</i> .....	359
8.2.2	Rincian Kode Pos Menurut Kecamatan di Kabupaten Sijunjung, 2022 <i>Postcode Details by Subdistrict in Sijunjung Regency, 2022</i> .....	360
8.2.3	Jumlah Surat dan Paket yang Dikirim Kantor Pos Menurut Kecamatan di Kabupaten Sijunjung, 2022 <i>Number of Letter and Package Sent by Subdistrict in Sijunjung Regency, 2022</i> .....	361
8.2.4	Lokasi dan Jumlah Tower Seluler Menurut Kecamatan di Kabupaten Sijunjung, 2022 <i>Location and Number of Celluler Tower by Subdistrict in Sijunjung Regency, 2022</i> .....	362
8.2.5	Jumlah Media Komunikasi/Informasi Menurut Jenis Media di Kabupaten Sijunjung, 2016-2022 <i>Number of Communication/Information Media in Sijunjung Regency, 2016-2022</i> .....	364
<b>9</b>	<b>KOPERASI DAN HARGA-HARGA/COOPERATIVES AND PRICES</b> .....	<b>365</b>
9.1	Jumlah Koperasi Menurut Jenis Koperasi dan Kecamatan di Kabupaten Sijunjung, 2022 <i>Number of Cooperatives by Type of Cooperative and Subdistrict in Sijunjung Regency, 2022</i> .....	371
9.2	Rata-Rata Harga Eceran Beberapa Harga Bahan Pokok Menurut Jenis Komoditi, Kualitas, dan Bulan di Kabupaten Sijunjung, 2022 <i>Average Retail Price of Essential Commodities by Type of Commodities, Quality and, Month at Sijunjung Regency, 2022</i> .....	372
9.3	Rata-Rata Harga Eceran Beberapa Harga Bahan Bangunan Menurut Jenis Komoditi, Kualitas dan Bulan di Kabupaten Sijunjung, 2022 <i>Average Retail Price of Building Materials by Type of Commodities, Quality, and Month at Sijunjung Regency, 2022</i> .....	374
<b>10</b>	<b>PENGELUARAN PENDUDUK/POPULATION EXPENDITURE</b> .....	<b>377</b>
10.1	Rata-rata Pengeluaran per Kapita Sebulan Menurut Kelompok Komoditas (rupiah) di Kabupaten Sijunjung, 2020 dan 2022 <i>Monthly Average Expenditure per Capita by Commodity Group (rupiahs) in</i>	

	<i>Sijunjung Regency, 2020 and 2022</i> .....	385
10.2	Persentase Pengeluaran per Kapita Sebulan Menurut Kelompok Komoditas di Kabupaten Sijunjung, 2020 dan 2022 <i>Percentage of Monthly Expenditure per Capita by Commodity Group in Sijunjung Regency, 2020 and 2022</i> .....	386
10.3	Persentase Penduduk Menurut Golongan Pengeluaran per Kapita Sebulan di Kabupaten Sijunjung, 2019-2022 <i>Percentage of Population by Expenditure per Capita per Month Class in Sijunjung Regency, 2019-2022</i> .....	387
<b>11</b>	<b>PERDAGANGAN/TRADE</b> .....	<b>389</b>
11.1	Jumlah Pedagang yang Mengurus Izin Usaha Menurut Kecamatan dan Skala Usaha di Kabupaten Sijunjung, 2022 <i>Number of Merchants that Apply Bussiness Permit by Subdistrict and Scale of Business in Sijunjung Regency, 2022</i> .....	395
11.2	Jumlah Perusahaan Menurut Bentuk Badan Hukum di Kabupaten Sijunjung, 2018-2022 <i>Number of Establishments by Type of Business Entity in Sijunjung Regency, 2018-2022</i> .....	396
<b>12</b>	<b>SISTEM NERACA REGIONAL/SYSTEM OF REGIONAL ACCOUNTS</b> ...	<b>397</b>
12.1	Produk Domestik Regional Bruto Atas Dasar Harga Berlaku Menurut Lapangan Usaha Kabupaten Sijunjung (Miliar Rupiah), 2018-2022 <i>Gross Regional Domestic Product at Current Market Prices by Industry Sijunjung Regency (Billions Rupiahs), 2018-2022</i> .....	407
12.2	Produk Domestik Regional Bruto Atas Dasar Harga Konstan 2010 Menurut Lapangan Usaha Kabupaten Sijunjung (Miliar Rupiah), 2018-2022 <i>Gross Regional Domestic Product at 2010 Constant Market Prices by Industry Sijunjung Regency (Million Rupiah), 2018-2020</i> .....	408
12.3	Distribusi Persentase Produk Domestik Regional Bruto Atas Dasar Harga Berlaku Menurut Lapangan Usaha Kabupaten Sijunjung, 2018-2022 <i>Percentage Distribution of Gross Regional Domestic Product at Current Market Prices by Industry Sijunjung Regency, 2018-2022</i> .....	409
12.4	Laju Pertumbuhan Produk Domestik Regional Bruto Atas Dasar Harga Konstan 2010 Menurut Lapangan Usaha Kabupaten Sijunjung (Persen), 2018-2022 <i>Growth Rate of Gross Regional Domestic Product at 2010 Constant Market Prices by Industry Sijunjung Regency (Percent), 2018-2022</i> .....	410
12.5	Indeks Harga Implisit Produk Domestik Regional Bruto Menurut Lapangan Usaha Kabupaten Sijunjung (2010=100), 2018-2020	

	<i>Implicit Price Index of Gross Regional Domestic Product by Industry Sijunjung Regency (2010=100), 2018-2022</i> .....	411
12.6	Laju Implisit Produk Domestik Regional Bruto Menurut Lapangan Usaha Kabupaten Sijunjung (Persen), 2018-2022 <i>Implicit Growth Rate of Gross Regional Domestic Product by Industry Sijunjung Regency (Percent), 2018-2022</i> .....	412
12.7	Produk Domestik Regional Bruto Atas Dasar Harga Berlaku Menurut Pengeluaran Kabupaten Sijunjung (Juta Rupiah), 2018-2022 <i>Gross Regional Domestic Product at Current Market Prices by Expenditure Sijunjung Regency (Million Rupiahs), 2018-2022</i> .....	413
12.8	Produk Domestik Regional Bruto Atas Dasar Harga Konstan 2010 Menurut Pengeluaran Kabupaten Sijunjung (Juta Rupiah), 2018-2022 <i>Gross Regional Domestic Product at 2010 Constant Market Prices by Expenditure Sijunjung Regency (Million rupiahs), 2018-2022</i> .....	414
12.9	Distribusi Persentase Produk Domestik Regional Bruto Atas Dasar Harga Berlaku Menurut Pengeluaran Kabupaten Sijunjung, 2018-2022 <i>Percentage Distribution of Gross Regional Domestic Product at Current Market Prices by Expenditure Sijunjung Regency, 2018-2022</i> .....	415
12.10	Laju Pertumbuhan Produk Domestik Regional Bruto Atas Dasar Harga Konstan 2010 Menurut Pengeluaran Kabupaten Sijunjung (Persen), 2018-2022 <i>Growth Rate of Gross Regional Domestic Product at 2010 Constant Market Prices by Expenditure Sijunjung Regency (Percent), 2018-2022</i> .....	416
12.11	Indeks Harga Implisit Produk Domestik Regional Bruto Menurut Pengeluaran Kabupaten Sijunjung (2010=100), 2018-2022 <i>Implicit Price Index of Gross Regional Domestic Product by Expenditure Regency (2010=100), 2018-2022</i> .....	417
12.12	Laju Implisit Produk Domestik Regional Bruto Menurut Pengeluaran Kabupaten Sijunjung (Persen), 2018-2022 <i>Implicit Growth Rate of Gross Regional Domestic Product by Expenditure Sijunjung Regency (Percent), 2018-2022</i> .....	418
<b>13</b>	<b>PERBANDINGAN ANTAR KABUPATEN/KOTA/REGENCY/MUNICIPAL COMPARISON</b> .....	<b>419</b>
13.1	Jumlah Penduduk Menurut Kabupaten/Kota di Provinsi Sumatera Barat (Jiwa), 2018-2022 <i>Population by Regency/Municipality in Sumatera Barat Province (People), 2018-2022</i> .....	425
13.2	Laju Pertumbuhan Produk Domestik Regional Bruto Atas Dasar Harga Konstan 2010 Menurut Kabupaten/Kota di Provinsi Sumatera Barat	

	(Persen), 2018-2022	
	<i>Rate of Growth of Gross Regional Domestic Products at Constant 2010 Prices by Regency/Municipality in Sumatera Barat Province (Percent), 2018-2022</i>	426
13.3	Jumlah Penduduk Miskin Menurut Kabupaten/Kota di Provinsi Sumatera Barat (Ribu Jiwa), 2018-2022	
	<i>Gross Regional Domestic Product at Current Market Prices by Regency/Municipality in Sumatera Barat Province (Thousand People), 2018-2022</i>	...427
13.4	Indeks Pembangunan Manusia (IPM) Menurut Kabupaten/Kota di Provinsi Sumatera Barat, 2018-2022	
	<i>Human Development Index (HDI) by Regency/Municipality in Sumatera Barat Province, 2018-2022</i>	.....428
13.5	Produk Domestik Regional Bruto Atas Dasar Harga Berlaku Menurut Kabupaten/Kota di Provinsi Sumatera Barat (Juta Rupiah), 2018-2022	
	<i>Gross Regional Domestic Product at Current Market Prices by Regency/Municipality in Sumatera Barat Province (Million Rupiah), 2018-2022</i>	.....429
13.6	Produk Domestik Regional Bruto Atas Dasar Harga Konstan Menurut Kabupaten/Kota di Provinsi Sumatera Barat (Juta Rupiah), 2018-2022	
	<i>Gross Regional Domestic Product at Constant Market Prices by Regency/Municipality in Sumatera Barat Province (Million Rupiah), 2018-2022</i>	.....430
13.7	Produk Domestik Regional Bruto Per Kapita Atas Dasar Harga Berlaku Menurut Kabupaten/Kota di Provinsi Sumatera Barat (Ribu Rupiah/Jiwa), 2018-2022	
	<i>Gross Regional Domestic Product at Current Market Prices by Regency/Municipality in Sumatera Barat Province (Thousand Rupiah/Person), 2018-2022</i>	.....431
13.8	Produk Domestik Regional Bruto Per Kapita Atas Dasar Harga Konstan 2010 Menurut Kabupaten/Kota di Provinsi Sumatera Barat (Ribu Rupiah/Jiwa), 2018-2022	
	<i>Gross Regional Domestic Product at 2010 Constant Market Prices by Regency/Municipality in Sumatera Barat Province (Thousand Rupiah/Person), 2018-2022</i>	.....432
13.9	Persentase Penduduk Miskin, Gini Ratio, Garis Kemiskinan, Indeks Kedalaman Kemiskinan (P1) dan Indeks Keparahan Kemiskinan (P2) Menurut Kabupaten/Kota di Provinsi Sumatera Barat, 2021-2022	
	<i>Total and Percentage Poor People, Poverty Line, Poverty ap Index and Poverty Severity Index by Regency/Municipality in Sumatera Barat Province, 2021-2022</i>	.....433
13.10	Distribusi Persentase Terhadap Total PDRB Seluruh Kabupaten/Kota di Provinsi Sumatera Barat, 2018-2022	
	<i>Percentage Distribution of Total Gross Regional Domestic Regency/</i>	

	<i>Municipality At '2010 Constant Market Prices of Regency/Municipality in Sumatera Barat Province, 2018-2022.....</i>	<i>435</i>
13.11	Angka Harapan Hidup (AHH) Menurut Kabupaten/Kota di Provinsi Sumatera Barat, 2018-2022 <i>Live Expectancy at Birth by Regency/Municipality in Sumatera Barat Province, 2018-2022 .....</i>	<i>436</i>
13.12	Angka Harapan Lama Sekolah Menurut Kabupaten/Kota di Provinsi Sumatera Barat, 2018-2022 <i>Expected Years of Schooling by Regency/Municipality in Sumatera Barat Province, 2018-2022 .....</i>	<i>437</i>
13.13	Rata-rata Lama Sekolah (RLS) Menurut Kabupaten/Kota di Provinsi Sumatera Barat, 2018-2022 <i>Mean Years of Schooling by Regency/Municipality in Sumatera Barat Province, 2018-2022 .....</i>	<i>438</i>
13.14	Pengeluaran Perkapita Disesuaikan Menurut Kabupaten/Kota di Provinsi Sumatera Barat (Ribu Rupiah), 2018-2022 <i>Adjusted Average Expenditure per Capita by Regency/Municipality in Sumatera Barat Province (Thousand Rupiah), 2018-2022.....</i>	<i>439</i>
13.15	Rata-rata Pengeluaran per Kapita Sebulan Makanan dan Bukan Makanan Menurut Kabupaten/Kota di Provinsi Sumatera Barat (Ribu Rupiah), 2022 <i>Monthly Average of Food and Non-Food Expenditure per Capita in Urban and Rural Areas by Regency/Municipality in Sumatera Barat Province (Thousand Rupiah), 2022 .....</i>	<i>440</i>
13.16	Tingkat Pengangguran Terbuka Menurut Kabupaten/Kota di Provinsi Sumatera Barat (persentase), 2018-2022 <i>Open Unemployment Rate by Regency/Municipality in Sumatera Barat Province (percentage), 2018-2022 .....</i>	<i>441</i>
13.17	Angka Partisipasi Murni (APM) dan Angka Partisipasi Kasar (APK) per Kabupaten/Kota di Provinsi Sumatera Barat, 2022 <i>Pure Participation Rate (APM) and Gross Enrollment Rate (APK)by Regency/ Municipality in Sumatera Barat Province, 2022.....</i>	<i>442</i>
13.18	Angka Partisipasi Sekolah (APS) per Kabupaten/Kota di Provinsi Sumatera Barat, 2022 <i>School Participation Rate (APS) by Regency/Municipality in Sumatera Barat Province, 2022 .....</i>	<i>443</i>





## DAFTAR GAMBAR/LIST OF FIGURE

	halaman page
1	Jarak dari Ibukota Kecamatan ke Ibukota Kabupaten di Kabupaten Sijunjung (km), 2022 <i>Distance Between Subdistrict Capital and Regency Capital in Sijunjung Regency (km), 2022</i> ..... 8
2	Distribusi Luas Wilayah Menurut Kecamatan di Kabupaten Sijunjung, 2022 <i>Total Area Distribution by Subdistrict in Sijunjung Regency, 2022</i> ..... 9
3	Jumlah Pegawai Negeri Sipil Menurut Tingkat Pendidikan dan Jenis Kelamin di Kabupaten Sijunjung, 2022 <i>Number of Civil Servants by Educational Level and Sex in Sijunjung Regency, 2022</i> .....29
4	Jumlah Nagari Mandiri, Maju, Berkembang, dan Tertinggal Berdasarkan Indeks Desa Membangun di Kabupaten Sijunjung, 2022 <i>Number of Independent, Developed, Developing, and Underdeveloped Nagari by Village Building Index in Sijunjung Regency, 2022</i> ..... 30
5	Jumlah Anggota Dewan Perwakilan Rakyat Daerah Menurut Partai Politik dan Jenis Kelamin di Kabupaten Sijunjung, 2022 <i>Number of Members of The Regional House of Representatives by Political Parties and Sex in Sijunjung Regency, 2022</i> ..... 31
6	Persentase Realisasi Pendapatan Pemerintah Kabupaten Sijunjung Menurut Jenis Pendapatan, 2022 <i>Percentage of Actual Revenues of Government of Sijunjung Regency by Source of Revenues, 2022</i> ..... 32
7	Persentase Realisasi Belanja Pemerintah Kabupaten Sijunjung Menurut Jenis Belanja, 2022 <i>Percentage of Expenditures of Government of Sijunjung Regency by Kind of Expenditures, 2022</i> ..... 33
8	Piramida Penduduk Kabupaten Sijunjung, 2022 <i>Population Pyramid in Sijunjung Regency, 2022</i> ..... 101
9	Jumlah Penduduk Berumur 15 Tahun ke Atas Menurut Jenis Kegiatan Selama Seminggu yang Lalu dan Jenis Kelamin di Kabupaten Sijunjung (Orang), 2022 <i>Population Aged 15 Years and Over by Type of Activity During The Previous Week and Sex in Sijunjung Regency (People), 2022</i> ..... 102
10	Persentase Penduduk Berumur 5 Tahun ke Atas Menurut Partisipasi Sekolah dan Jenis Kelamin di Kabupaten Sijunjung, 2022

	<i>Percentage of Population 5 Years and Over by Educational Attainment and Sex in Sijunjung Regency, 2022</i> .....	138
11	Luas Lahan Sawah Menurut Jenis Pengairan di Kabupaten Sijunjung (Hektar), 2022 <i>Area of Wetland by Type of Irrigation in Sijunjung Regency (Hectare), 2022</i> .....	246
12	Jumlah Rumah Tangga Perikanan Budidaya Menurut Jenis Budidaya di Kabupaten Sijunjung, 2022 <i>Number of Aquaculture Households by Type of Aquaculture in Sijunjung Regency, 2022</i> .....	247
13	Jumlah Pelanggan Air Menurut Jenis Pelanggan di Kabupaten Sijunjung, 2022 <i>Number of Water Customers by Type of Customers in Sijunjung Regency, 2022</i> .....	314
14	Jumlah Kunjungan Wisatawan di Kabupaten Sijunjung, 2019-2022 <i>Number of Tourist Visits in Sijunjung Regency, 2019-2022</i> .....	328
15	Panjang Jalan Kabupaten Menurut Jenis Permukaan Jalan di Kabupaten Sijunjung (KM), 2022 <i>Length of State Road by Surface Type in Sijunjung Regency (KM), 2022</i> .....	353
16	Jumlah Koperasi Menurut Jenis Koperasi di Kabupaten Sijunjung, 2022 <i>Number of Cooperatives by Type of Cooperative in Sijunjung Regency, 2022</i> .....	369
17	Rata-rata Pengeluaran Perkapita Sebulan Menurut Kelompok Makanan di Kabupaten Sijunjung, 2022 <i>Average Expenditure and Percentage of Average Expenditure Per Capita Per Month by Food Group in Sijunjung Regency, 2022</i> .....	382
18	Rata-rata Pengeluaran Perkapita Sebulan Menurut Kelompok Bukan Makanan di Kabupaten Sijunjung, 2022 <i>Average Expenditure Per Capita Per Month by Non-Food Group in Sijunjung Regency, 2022</i> .....	383
19	Persentase Perusahaan Menurut Bentuk Badan Hukum di Kabupaten Sijunjung, 2022 <i>Percentage of Establishments by Type of Business Entity in Sijunjung Regency, 2022</i> .....	393
20	Distribusi Produk Domestik Regional Bruto Atas Dasar Harga Berlaku Menurut Lapangan Usaha Kabupaten Sijunjung (Persen), 2022 <i>Distribution of Gross Regional Domestic Product at Current Market Prices by Industry Sijunjung Regency (Percent), 2022</i> .....	405
21	Laju Pertumbuhan Produk Domestik Regional Bruto Atas Dasar Harga Konstan 2010 Kabupaten Sijunjung (Persen), 2016-2022	

	<i>Growth Rate of Gross Regional Domestic Product at 2010 Constant Market Prices in Sijunjung Regency (Percent), 2016-2022</i> .....	406
22	Jumlah Penduduk Miskin Menurut Kabupaten/Kota di Provinsi Sumatera Barat (Ribu Jiwa), 2016-2022 <i>Gross Regional Domestic Product at Current Market Prices by Regency/ Municipality in Sumatera Barat Province (Thousand People), 2016-2022</i> .....	423
23	Indeks Pembangunan Manusia (IPM) Kabupaten Sijunjung dan Provinsi Sumatera Barat, 2022 <i>Human Development Index (HDI) of Sijunjung Regency and Sumatera Barat Province, 2022</i> .....	424

<https://sijunjungkab.bps.go.id>



## PENJELASAN UMUM/EXPLANATORY NOTES

Tanda-tanda, satuan-satuan, dan lain-lainnya yang digunakan dalam publikasi ini adalah sebagai berikut: *Symbols, measurement units, and acronyms which are used in this publication, are as follows:*

### 1. TANDA-TANDA/SYMBOLS

Data tidak tersedia/ <i>Data not available</i>	:	...
Tidak ada atau nol / <i>Null or zero</i>	:	—
Data dapat diabaikan/ <i>Data negligible</i>	:	0
Tanda decimal/ <i>Decimal point</i>	:	,
Data tidak dapat ditampilkan/ <i>Not applicable</i>	:	NA
Angka perkiraan/ <i>Estimated figures</i>	:	e
Angka sementara/ <i>Preliminary figures</i>	:	x
Angka sangat sementara/ <i>Very preliminary figures</i>	:	xx
Angka diperbaiki/ <i>Revised figures</i>	:	r

### 2. SATUAN/UNITS

barel/ <i>barrel</i>	:	158,99 liter/ <i>litres</i> = 1/6,2898 m <sup>3</sup>
hektar (ha)/ <i>hectare (ha)</i>	:	10 000 m <sup>2</sup>
kilometer (km)/ <i>kilometres (km)</i>	:	1 000 meter/ <i>meters</i> (m)
knot/ <i>knot</i>	:	1,8523 km/jam ( <i>km/hour</i> )
kuintal/ <i>quintal</i>	:	100 kg
KWh	:	1 000 Watt <i>hour</i>
MWh	:	1 000 KWh
liter (untuk beras)/ <i>litre (for rice)</i>	:	0,80 kg
ons/ <i>ounce</i>	:	28,31 gram/ <i>grams</i>
ton	:	1 000 kg

Satuan lain: buah, dus, butir, helai/lembar, kaleng, batang, pulsa, ton kilometer (ton-km), jam, menit, persen (%).

*Other units: unit, pack, pieces, sheet, tin, pulse, ton-kilometres(ton-km), hour, minute, percent (%).*

Perbedaan angka di belakang koma disebabkan oleh pembulatan angka.

*The difference in decimal numbers is caused by rounding.*

## DAFTAR SINGKATAN/LIST OF ABBREVIATIONS

TK	: Taman Kanak-kanak
RA	: Raudatul Athfal
MI	: Madrasah Ibtidaiyah
MTs	: Madrasah Tsanawiyah
SMP	: Sekolah Menengah Pertama
MA	: Madrasah Aliyah
SMA	: Sekolah Menengah Atas
SMK	: Sekolah Menengah Kejuruan
Puskesmas	: Pusat Kesehatan Masyarakat/ <i>Public Health Center</i>
Posyandu	: Pos Pelayanan Terpadu/ <i>Maternal and Child Health Center</i>
IMS	: Infeksi Menular Seksual/ <i>Sexually Transmitted infection</i>
DBD	: Demam Berdarah Dengue
TB	: Tuberkulosis
IUD	: <i>Intrauterine Device</i>
MOW	: Metode Operasi Wanita/Tubektomi
MOP	: Metode Operasi Pria/Vasektomi
PKH	: Program Keluarga Harapan
BPP	: Badan Penyuluh Pertanian
PLN	: Perusahaan Listrik Negara/ <i>State Electricity Company</i>
PDAM	: Perusahaan Daerah Air Minum/ <i>The Water Supply Company</i>
Persero	: Perusahaan Perseorangan
LNPRT	: Lembaga Non-Profit yang Melayani Rumah Tangga

**Statistik Kunci, 2020-2022**  
**Key Statistics, 2020-2022**

Rincian/Description	Satuan Unit	2020	2021	2022
(1)	(2)	(3)	(4)	(5)
<b>SOSIAL/SOCIAL</b>				
Penduduk/Population	jiwa/people	235 045 <sup>1</sup>	237 313 <sup>2</sup>	240 317 <sup>2</sup>
Angka Harapan Hidup/Life Expectancy Rate	tahun/years	66,21	66,36	66,70
Tingkat Partisipasi Angkatan Kerja-TPAK/Labour Force Participation Rate-LFPR <sup>3</sup>	%	70,70	70,06	68,17
Tingkat Pengangguran Terbuka-TPT/Unemployment Rate-UR <sup>3</sup>	%	5,30	3,57	4,87
Penduduk Miskin/Poor People <sup>4</sup>	ribu/thousand	16,28	16,81	15,07
Persentase Penduduk Miskin/Percentage of Poor People <sup>4</sup>	%	6,78	6,80	6,00
Indeks Pembangunan Manusia-IPM/Human Development Index	-	67,74	67,86	68,69
<b>EKONOMI/ECONOMIC</b>				
Produk Domestik Regional Bruto (PDRB) Harga Berlaku/ Gross Regional Domestic Bruto (GRDP) at Current Price	juta rupiah/ million rupiahs	9 136,56 <sup>1</sup>	9 566,57 <sup>x</sup>	10 668,55 <sup>xx</sup>
Laju Pertumbuhan Ekonomi/Economic Growth	%	-1,10 <sup>1</sup>	3,15 <sup>x</sup>	3,95 <sup>xx</sup>
PDRB Per Kapita Harga Berlaku/Per Capita of GRDP at Current Price	juta rupiah/ million rupiahs	38,99	40,31	44,39

Catatan/Notes: <sup>1</sup> Sensus Penduduk (SP2020)/Population Census 2020

<sup>2</sup> Hasil Proyeksi Penduduk Interim 2020-2023 (Pertengahan tahun/Juni)/The result of interim Population Projection 2020-2023 (mid year/June)

<sup>3</sup> Kondisi Agustus/Condition at August

<sup>4</sup> Kondisi Maret/Condition at March

<sup>1</sup> Angka Diperbaiki/Revised Figures

<sup>x</sup> Angka Sementara/Preliminary Figures

<sup>xx</sup> Angka Sangat Sementara/Very Preliminary Figures






1

## Geografi dan iklim

*geography and climate*

**3.130.80 KM<sup>2</sup>**

**Luas Wilayah Sijunjung**  
*total sijunjung area*



**Tinggi Wilayah Sijunjung**  
*sijunjung altitude*



**8**

**Jumlah Kecamatan**  
*number of subdistrict*

**Kecamatan Terluas**  
*largest subdistrict*

**KAMANG BARU**

**837.80 KM<sup>2</sup>**

**8**

**Jumlah Sungai**  
*number of rivers*





## PENJELASAN TEKNIS

1. Secara astronomis, Sijunjung terletak antara 0°18' Lintang Selatan dan 1°42' Lintang Selatan dan antara 100°42'-100°52' Bujur Timur.
2. Berdasarkan posisi geografisnya, Kabupaten Sijunjung memiliki batas-batas: Utara - Kabupaten Tanah Datar dan Lima Puluh Kota; Selatan - Kabupaten Dharmasraya; Barat - Kabupaten Solok dan Kota Sawahlunto; Timur - Kabupaten Kuantan Singingi, Provinsi Riau.
3. Kabupaten Sijunjung terdiri dari 8 kecamatan, yaitu: Kecamatan Kamang Baru, Kecamatan Tanjung Gadang, Kecamatan Sijunjung, Kecamatan Lubuk Tarok, Kecamatan IV Nagari, Kecamatan Kupitan, Kecamatan Koto VII, dan Kecamatan Sumpur Kudus.
4. Badan Pusat Statistik (BPS) telah melakukan pendataan Potensi Desa (Podes) sejak tahun 1980. Sejak saat itu, Podes dilaksanakan secara rutin sebanyak 3 kali dalam kurun waktu sepuluh tahun untuk mendukung kegiatan Sensus Penduduk, Sensus Pertanian, ataupun Sensus Ekonomi. Dengan demikian, fakta penting terkait ketersediaan infrastruktur dan potensi yang dimiliki oleh setiap wilayah dapat dipantau perkembangannya secara berkala dan terus menerus.
5. Sejak tahun 2008, pendataan Podes mengalami perubahan dengan adanya penambahan kuesioner suplemen kecamatan dan kabupaten/kota.

## TECHNICAL NOTES

1. *Astronomically, Sijunjung is located between 0°18' South latitude and 1°42' South latitude, and between 100°42' and 100°52' East longitude.*
2. *In terms of geographic position, Sijunjung Regency has boundaries as follows: North -Tanah Datar and Lima Puluh Kota Regency; South - Dharmasraya Regency; West - Solok Regency and Sawahlunto Municipality; East - Kuantan Singingi Regency, Riau Province.*
3. *Sijunjung Regency has 8 subdistrict, these include: Kamang Baru Subdistrict, Tanjung Gadang Subdistrict, Sijunjung Subdistrict, Lubuk Tarok Subdistrict, IV Nagari Subdistrict, Kupitan Subdistrict, Koto VII Subdistrict, Koto VII Subdistrict, and Sumpur Kudus Subdistrict.*
4. *BPS-Statistics Indonesia has already recorded village potential (Podes) since 1980. Since then, Podes regularly implemented 3 (three) times within ten years to support the activities of the Population Census, Agriculture Census, or Economic Census. Thus, important facts related to the availability of infrastructure and the potential possessed by each region can be monitored regularly and continually.*
5. *Since 2008, Podes has been changed especially in providing additional information from subdistrict and regency/municipality, using separate questionnaires. The goal*

Penambahan kuesioner tersebut bertujuan untuk meningkatkan manfaat data Podes bagi para konsumen data dan pemerintah daerah dalam perencanaan pembangunan wilayah.

6. Data Podes merupakan satu-satunya sumber data kewilayahan yang muatannya beragam dan memberi gambaran tentang situasi pembangunan suatu wilayah (regional). Ini berbeda dengan data dari hasil pendekatan rumah tangga yang lebih menekankan pada dimensi aktivitas sektoral. Keduanya sama penting dan menjadi kekayaan BPS.

7. Pencacahan Podes dilakukan secara sensus terhadap seluruh wilayah administrasi pemerintahan terendah setingkat desa (yaitu desa, kelurahan, nagari, Unit Permukiman Transmigrasi (UPT)) yang masih dibina oleh kementerian terkait. Berdasarkan hasil Podes 2014, ada sebanyak 82.190 wilayah setingkat desa yang tersebar di 511 kabupaten/kota.

8. Metode Pengumpulan Data Pengumpulan data Podes 2014 dilakukan melalui wawancara langsung oleh petugas terlatih dengan narasumber yang relevan. Petugas adalah aparat atau pun mitra kerja BPS Kabupaten/Kota, sementara narasumber adalah kepala desa/lurah atau narasumber lain yang memiliki pengetahuan terhadap wilayah target pencacahan.

9. Desa/Kelurahan Tepi Laut adalah desa/kelurahan yang

*of these changes is to provide more benefits for data users and local government in regional development planning.*

6. *Podes data is the only one source of spatial data consisting of various information and providing a picture of development progress in a region. The Podes data are different from data resulted from household surveys focusing on the dimension of sectoral activities. Both kind of data are important and become the trade mark of BPS on the data richness aspect.*

7. *Podes enumeration is implemented as a census of the lowest governmental administrative region equivalent to village (i.e. village, sub-district, nagari, and Transmigration Settlement Unit which is still fostered by the relevant ministries). There were 82,190 village-level areas spread over 511 regencies/municipalities based on the result of Podes 2014.*

8. *Method of Data Collection Data collection of Podes 2014 carried out through direct interviews by trained personnel with relevant respondents. The interviewers are BPS Regency/Municipality personnel or partners, meanwhile, the selected respondents are the village head/sub-district head or other respondents who have the knowledge towards the target area of enumeration.*

9. *Coastal Village/Coastal Sub-District is a village/sub-district which some*

sebagian atau seluruh wilayahnya bersinggungan langsung dengan laut, baik berupa pantai maupun tebing karang.

*areas are intersect/directly adjacent to the sea, either gently sloping/flat beach or cliffs/reef.*

10. Desa/Kelurahan bukan tepi laut adalah desa/kelurahan yang wilayahnya tidak bersinggungan langsung dengan laut.

*10. Non Coastal Village/Non Coastal Sub-District is a village which has no area that intersect/directly adjacent to the sea.*

11. Desa/Kelurahan Lereng/Puncak adalah desa/kelurahan yang sebagian besar wilayahnya berada di puncak gunung/pegunungan atau terletak di antara puncak sampai lembah.

*11. Slope/Peak Village/Sub-District is a village/sub-district which the largest part of village/sub-district lies on the highest part of mount/mountain or lies between the peak to the valley.*

12. Desa/Kelurahan lembah adalah desa/kelurahan yang wilayahnya sebagian besar merupakan daerah rendah yang terletak di antara dua gunung/pegunungan atau daerah yang mempunyai kedudukan lebih rendah dibandingkan daerah sekitarnya.

*12. Valley Village/Sub-District area is a village/sub-district with the largest part of the village/sub-district is a low area between two mountains or area that have a position lower than the surrounding areas.*

13. Desa/Kelurahan Dataran adalah desa/kelurahan yang sebagian besar wilayahnya tampak datar, rata, dan membentang.

*13. Flat Village/Sub-District is a village/sub-district which the largest part of village/sub-district looked plane, flat, and stretches.*

**ULASAN**

**DESCRIPTION**

**1.1 Geografi**

Kabupaten Sijunjung terletak di sebelah timur Provinsi Sumatera Barat, dengan ibukota berada di Muaro Sijunjung yang termasuk ke dalam Kecamatan Sijunjung. Sebagian besar penduduknya bersuku Minangkabau dengan falsafah adat, pola pikir, tatanan budaya, serta norma yang khas.

Luas wilayah Kabupaten Sijunjung adalah 3.155,23 KM<sup>2</sup> yang terbentang pada posisi astronomis 0° 18' 43" LS - 1° 41' 46" LS dan 101° 30' 52" BT - 100° 37' 40" BT. Kabupaten Sijunjung terbagi menjadi 8 kecamatan. Dilihat menurut luas wilayah, kecamatan dengan luas wilayah terkecil adalah Kecamatan Kupitan, sebaliknya yang terluas adalah Kecamatan Kamang Baru.

Sebelah Utara, Kabupaten Sijunjung berbatasan dengan Kabupaten Tanah Datar, Kabupaten 50 Kota, dan Kampar Riau. Sementara di sebelah selatan berbatasan dengan Kabupaten Dharmasraya. Di sebelah timur berbatasan dengan Kabupaten Kuantan Singingi Provinsi Riau, dan di sebelah barat berbatasan dengan Kabupaten Solok dan Kota Sawahlunto.

Berdasarkan elevasi (ketinggian dari permukaan laut), sebagian besar dataran kabupaten Sijunjung berada pada ketinggian 500 sampai 1.000 meter, yaitu sebesar 80 persen. Sisanya berada pada ketinggian lebih dari 1.000 meter di atas permukaan laut.

**1.1 Geography**

*Sijunjung Regency is located to the east of West Sumatera Province, with the capital city is Muaro Sijunjung which is located in the Sijunjung District. Most of the population are Minangkabau with traditional philosophy, mindset, cultural order, and as well as the unique norm.*

*The area of Sijunjung Regency is 3,155.23 KM<sup>2</sup> which stretches on the astronomic position 00 18 '43' 'LS - 10 41' 46 " LS and 1010 30 '52' 'BT - 1000 37' 40 " BT. Sijunjung Regency is divided into 8 sub-districts. Kupitan district has the smallest area and the widest is Kamang Baru district.*

*In the north, Sijunjung Regency directly adjacent to the Tanah Datar Regency, 50 Kota Regency, and Kampar Riau. While in the south adjacent to Dharmasraya Regency. In the east bordering Kuantan Singingi Regency, Riau Province, and in the west bordering Solok Regency and Sawahlunto City.*

*Based on elevation (altitude from sea level), most of the land in Sijunjung regency are at an altitude of 500 to 1.000 meters, which is 80 percent. The rest is at an altitude of more than 1.000 meters above sea level.*

## 1.2 Iklim

Selama tahun 2023, jumlah hari hujan terbanyak terjadi pada bulan November, yaitu sebanyak 25 hari. Hal ini sejalan dengan curah hujan yang tercatat pada bulan November merupakan yang tertinggi sebanyak 650,2 mm<sup>3</sup>. Sebaliknya hari hujan terendah Sementara pada bulan Juli hujan hanya turun tercatat pada 11 hari.

## 1.2 Climate

*During 2023, the most number of rainy days occurred in November, which was 25 days. This is in line with the rainfall recorded in March, which was the highest of 650.2 mm<sup>3</sup>. Conversely the lowest rainy day While in July the rain fell only recorded at 11 days.*

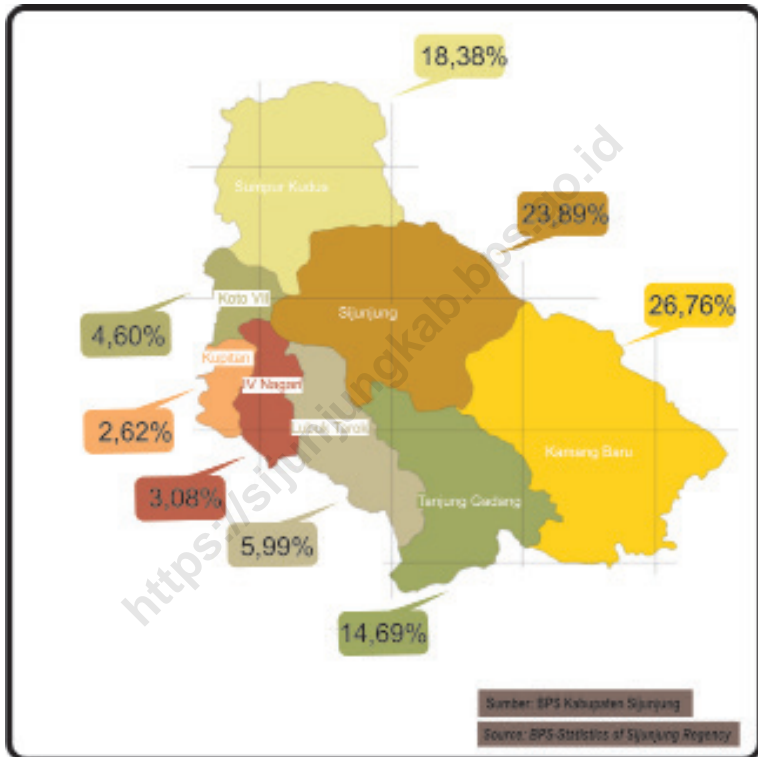
<https://sijunjungkab.bps.go.id>



**Gambar 1** Jarak dari Ibukota Kecamatan ke Ibukota Kabupaten di Kabupaten Sijunjung (km), 2022  
**Picture** Distance Between Subdistrict Capital and Regency Capital in Sijunjung Regency (km), 2022



**Gambar** 2 Distribusi Luas Wilayah Menurut Kecamatan di Kabupaten Sijunjung, 2022  
**Picture** 2 Total Area Distribution by Subdistrict in Sijunjung Regency, 2022





## 1.1 GEOGRAFI GEOGRAPHY

**Tabel** 1.1.1 Luas Daerah Menurut Kecamatan di Kabupaten Sijunjung, 2022  
**Table** Total Area by Subdistrict in Sijunjung Regency, 2022

Kecamatan Subdistrict	Ibukota Kecamatan Capital of Subdistrict	Luas <sup>1</sup> Total Area <sup>1</sup> (km <sup>2</sup> /sq.km)
(1)	(2)	(3)
1. Kamang Baru	Kamang	837,80
2. Tanjung Gadang	Tanjung Gadang	459,79
3. Sijunjung	Sijunjung	784,00
4. Lubuk Tarok	Lubuk Tarok	187,60
5. IV Nagari	Palangki	96,30
6. Kupitan	Padang Sibusuk	82,01
7. Koto VII	Tanjung Ampalu	143,90
8. Sumpur Kudus	Kumanis	575,40
<b>Kabupaten Sijunjung</b>		<b>3 130,80</b>

Bersambung/To Be Continued...

Lanjutan Tabel/Continued Table 1.1.1

<b>Kecamatan</b> <i>Subdistrict</i>	<b>Persentase terhadap Luas</b> <b>Kabupaten</b> <i>Percentage to Subdistrict's Area</i>	<b>Jumlah Pulau<sup>2</sup></b> <i>Number of Islands<sup>2</sup></i>
(1)	(4)	(5)
1. Kamang Baru	26,76	-
2. Tanjung Gadang	14,69	-
3. Sijunjung	23,89	-
4. Lubuk Tarok	5,99	-
5. IV Nagari	3,08	-
6. Kupitan	2,62	-
7. Koto VII	4,60	-
8. Sumpur Kudus	18,38	-
<b>Kabupaten Sijunjung</b>	<b>100,00</b>	<b>-</b>

Catatan/Note: <sup>1</sup> Berdasarkan Peraturan Menteri Dalam Negeri Nomor 137 Tahun 2017 tanggal 29 Desember 2017/*Based on Minister of Home Affairs Regulation Number 137/2017, December 29, 2017*

<sup>2</sup> Berdasarkan informasi Kementerian Dalam Negeri Tahun 2018/*Based on information from Ministry of Home Affairs, 2018*

Sumber/Source: Kementerian Dalam Negeri/*Ministry of Home Affairs*

**Tabel 1.1.2** Tinggi Wilayah dan Jarak ke Ibukota Menurut Kecamatan di Kabupaten Sijunjung, 2022  
**Table** *Altitude and Distance to the Capital by Subdistrict in Sijunjung Regency, 2022*

Kecamatan <i>Subdistrict</i>	Tinggi Wilayah (mdpl) <i>Altitude (m a.s.l)</i>	Jarak ke Ibukota <i>Distance to the Capital</i>
(1)	(2)	(3)
1. Kamang Baru	...	77
2. Tanjung Gadang	...	27
3. Sijunjung	...	8
4. Lubuk Tarok	...	20
5. IV Nagari	...	15
6. Kupitan	...	26
7. Koto VII	...	14
8. Sumpur Kudus	...	27
<b>Kabupaten Sijunjung</b>	<b>157,14</b>	<b>-</b>

Sumber/ Source: BPS Kabupaten Sijunjung/BPS-Statistics of Sijunjung Regency

**Tabel** 1.1.3 Kondisi Geografis Umum Kabupaten Sijunjung, 2022  
**Table** *Sijunjung Regency Geography, 2022*

No.	Rincian Details
(1)	(2)
1	Letak Astronomis <i>Astronomical Position</i> 0° 18' 43" LS - 1° 41' 46" LS 101° 30' 52" BT - 100° 37' 40" BT
2	Batas-Batas Daerah/ <i>Borders</i> : - Sebelah Utara/ <i>North</i> - Sebelah Selatan/ <i>South</i> - Sebelah Barat/ <i>West</i> - Sebelah Timur/ <i>East</i> Kabupaten Tanah Datar dan 50 Kota Kabupaten Dharmasraya Kabupaten Solok dan Kota Sawahlunto Kabupaten Kuantan Singingi, Provinsi Riau
3	Ketinggian dari Permukaan Laut <i>Elevation</i> 157,14 m
4	Luas Daerah/ <i>Area</i> 3 155,23 km <sup>2</sup>
5	Rata-Rata Hari Hujan <i>Rain Days</i> ...
6	Rata-Rata Curah Hujan <i>Average Rainfall</i> ...
7	Jumlah Kecamatan <i>Number of Subdistrict</i> 8
8	Jumlah Sungai/ <i>Rivers</i> 8
9	Panjang Jalan Kabupaten <i>District Roads</i> 863,51 km

Sumber/ *Source*: BPS Kabupaten Sijunjung/BPS-Statistics of Sijunjung Regency

**Tabel 1.1.4** Letak Astronomis Kecamatan-Kecamatan di Kabupaten Sijunjung, 2022  
**Table** *Astronomical Position of Subdistrict in Sijunjung Regency, 2022*

Kecamatan Subdistrict	Lintang Latitude	Bujur Longitude
(1)	(2)	(3)
1. Kamang Baru	0° 48' 57"-1° 11' 35" LS	101° 10' 5"-101° 30' 52" BT
2. Tanjung Gadang	0° 42' 35"-0° 44' 17" LS	101° 2' 13"-101° 0' 58" BT
3. Sijunjung	0° 14' 44"-0° 44' 17" LS	101° 55' 09"-101° 0' 58" BT
4. Lubuk Tarok	0° 45' 1"-0° 55' 27" LS	100° 55' 44"-101° 0' 26" BT
5. IV Nagari	0° 34' 29"-0° 44' 17" LS	100° 52' 37"-101° 0' 58" BT
6. Kupitan	0° 14' 44"-0° 44' 17" LS	101° 2' 13"-101° 0' 58" BT
7. Koto VII	0° 33' 13"-0° 44' 17" LS	100° 48' 1"-100° 0' 58" BT
8. Sumpur Kudus	0° 23' 31"-0° 42' 51" LS	100° 48' 26"-101° 2' 16" BT

Sumber/ Source: Kantor Pertanahan Kabupaten Sijunjung/National Land Agency Region Office of Sijunjung Regency



**Tabel** 1.1.5 Batas-Batas Wilayah Menurut Kecamatan, 2022  
**Table** District Borders by Subdistrict, 2022

Kecamatan Subdistrict	Sebelah			
	Utara/North	Selatan/South	Timur/East	Barat/West
(1)	(2)	(3)	(4)	(5)
1. Kamang Baru	Provinsi Riau	Kab. Dharmasraya Kec. Tanjung Gadang	Kab. Dharmasraya	Kec. Sijunjung Kec. Lubuk Tarok
2. Tanjung Gadang	Kec. Sijunjung Kec. Kamang Baru	Kabupaten Solok Kab. Dharmasraya	Kec. Kamang Baru	Kec. Lubuk Tarok
3. Sijunjung	Provinsi Riau	Kec. Tanjung Gadang Kec. Lubuk Tarok	Kec. Kamang Baru	Kec. Sumpur Kudus Kec. Koto VII dan IV Nagari
4. Lubuk Tarok	Kec. Sijunjung	Kabupaten Solok	Kec. Tanjung Gadang	Kec. IV Nagari
5. IV Nagari	Kec. Koto VII Kec. Sijunjung	Kabupaten Solok	Kec. Lubuk Tarok Kec. Sijunjung	Kec. Kupitan
6. Kupitan	Kec. Koto VII	Kabupaten Solok	Kec. IV Nagari	Kota Sawahlunto
7. Koto VII	Kec. Sumpur Kudus	Kec. Kupitan	Kec. Sijunjung	Kota Sawahlunto
8. Sumpur Kudus	Provinsi Riau	Kec. Sijunjung Kec. Koto VII	Kab. Tanah Datar	Kec. Sijunjung

Sumber/ Source: Kantor Pertanahan Kabupaten Sijunjung/National Land Agency Region Office of Sijunjung Regency

**Tabel 1.1.6** Tinggi Wilayah di Atas Permukaan Laut (DPL) Menurut Kecamatan di Kabupaten Sijunjung, 2022  
*Height Above Mean Sea Level (AMSL) by Subdistrict in Sijunjung Regency, 2022*

Kecamatan Subdistrict	Ketinggian/Elevation (meter)	
	Terendah/Lowest	Tertinggi/Highest
(1)	(2)	(3)
1. Kamang Baru	<100 m	800 m
2. Tanjung Gadang	100-200 m	>800 m
3. Sijunjung	<100 m	>800 m
4. Lubuk Tarok	100-200 m	>800 m
5. IV Nagari	<100 m	600-700 m
6. Kupitan	100-200 m	500- 600 m
7. Koto VII	<100 m	500-600 m
8. Sumpur Kudus	100-200 m	>800 m

Sumber/ Source: Kantor Pertanahan Kabupaten Sijunjung/National Land Agency Region Office of Sijunjung Regency

## 1.2 KEADAAN IKLIM CLIMATE CONDITION

**Tabel** 1.2.1 Pengamatan Unsur Iklim Menurut Bulan Pengamatan di  
**Table** Stasiun Klimatologi Padang Pariaman, 2022  
*Observation of Climate Elements by Month Observe in Padang  
Pariaman Climatological Station, 2022*

Bulan Month	Suhu/Temperature (°C)			Kelembaban/Humidity (%)		
	Minimum	Rata-rata Average	Maksimum Maximum	Minimum	Rata-rata Average	Maksimum Maximum
(1)	(2)	(3)	(4)	(5)	(6)	(7)
Januari/January	20,5	27,6	34,6	50,0	80,4	99,0
Februari/February	19,4	27,6	33,4	42,0	77,2	98,0
Maret/March	17,4	27,6	33,4	47,0	77,8	100,0
April/April	19,4	27,8	34,8	50,0	80,0	99,0
Mei/May	19,2	27,8	34,1	53,0	79,6	99,0
Juni/June	20,1	26,5	33,0	53,0	83,5	100,0
Juli/July	18,4	27,4	33,2	51,0	79,8	99,0
Agustus/August	20,6	26,8	33,6	53,0	81,9	99,0
September/ September	21,0	26,7	32,8	50,0	81,8	99,0
Oktober/October	19,8	26,6	33,1	57,0	83,0	99,0
November/ November	21,2	26,1	32,2	59,0	85,8	99,0
Desember/December	20,4	26,5	33,8	39,0	83,2	99,0

Bersambung/To Be Continued...

Lanjutan Tabel/*Continued Table 1.2.1*

Bulan Month	Kecepatan Angin (m/det) Wind Velocity (m/sec)			Tekanan Udara/Atmospheric Pressure (mbar)		
	Minimum	Rata-rata Average	Maksimum Maximum	Minimum	Rata-rata Average	Maksimum Maximum
(1)	(8)	(9)	(10)	(11)	(12)	(13)
Januari/January	0,0	2,4	21,0	992,1	995,7	999,3
Februari/February	0,0	2,2	11,0	989,6	995,0	999,0
Maret/March	0,0	1,9	12,0	989,9	995,1	999,3
April/April	0,0	2,1	11,0	990,5	995,0	1 000,1
Mei/May	0,0	2,3	14,0	990,5	995,0	1 000,4
Juni/June	0,0	1,9	16,0	991,2	995,5	999,8
Juli/July	0,0	1,6	13,0	990,8	994,7	998,5
Agustus/August	0,0	1,9	11,0	991,0	995,3	999,2
September/ September	0,0	1,9	16,0	988,8	996,4	1 001,0
Oktober/October	0,0	1,8	14,0	991,9	996,4	1 000,2
November/ November	0,0	2,2	18,0	992,3	996,1	1 005,4
Desember/ December	0,0	1,6	22,0	989,1	995,2	1 003,0

Bersambung/*To Be Continued...*

Lanjutan Tabel/Continued Table 1.2.1

Bulan Month	Jumlah Curah Hujan Number of Precipitation (mm <sup>3</sup> )	Jumlah Hari Hujan (hari) Number of Rainy Days (day)	Penyinaran Matahari Duration of Sunshine (%)
(1)	(14)	(15)	(16)
Januari/January	464,1	20	5,1
Februari/February	294,6	13	5,1
Maret/March	426,8	18	6,8
April/April	318,1	14	5,1
Mei/May	119,3	15	5,5
Juni/June	674,6	23	4,6
Juli/July	197,2	11	5,0
Agustus/August	361,1	17	4,1
September/September	616,7	21	3,9
Oktober/October	461,0	24	3,4
November/November	650,2	25	2,4
Desember/December	366,8	22	3,1

Sumber/ Source : Stasiun Klimatologi Sicincin, Padang Pariaman/Climatological Station, Sicincin, Padang Pariaman

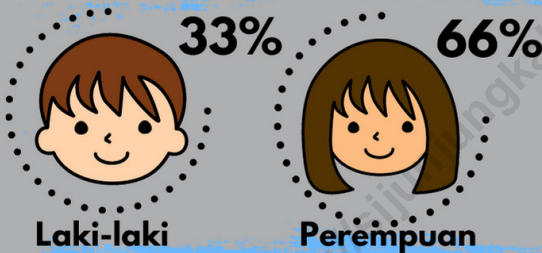
2

## Pemerintahan

government

### Jumlah ASN Pemerintahan Kab. Sijunjung

Number of State Civil Apparatus of Sijunjung Regency



### Realisasi Pendapatan Pemda Kab. Sijunjung

Actual Revenues of Government of Sijunjung Regency



### Realisasi Belanja Pemda Kab. Sijunjung

Actual Expenditures of Government of Sijunjung Regency



**PENJELASAN TEKNIS**

1. Anggota Dewan Perwakilan Rakyat Daerah (DPRD) dipilih melalui pemilihan umum (pemilu) dan dilantik dalam masa jabatan lima tahun.
2. Susunan pemerintahan Republik Indonesia periode 2014–2021 terdiri dari presiden, wakil presiden, lembaga tinggi negara, kementerian, setingkat menteri, dan Lembaga Pemerintahan Non Kementerian (LPNK).
3. Lembaga Pemerintah Daerah terdiri dari Gubernur, Sekretaris Daerah, Inspektorat Provinsi, Dinas Kehutanan, Dinas Prasarana Jalan, Dinas Tata Ruang & Pemukiman, Dinas Pengelolaan Sumber Daya Air, Dinas Perhubungan, Komunikasi dan Informatika, Dinas Kelautan dan Perikanan, Dinas Pertanian Tanaman Pangan, Dinas Perkebunan, Dinas Pariwisata dan Ekonomi Kreatif, Dinas Kesehatan, Dinas Sosial, Dinas Energi dan Sumberdaya Mineral, Dinas Pengelolaan Keuangan Daerah, Dinas Koperasi, Usaha Mikro Kecil dan Menengah, Dinas Pendidikan dan Kebudayaan, Dinas Tenaga Kerja dan Transmigrasi, Dinas Peternakan dan Kesehatan Hewan, Dinas Perindustrian dan Perdagangan, Dinas Pemuda dan Olahraga; Sekretariat Dewan, Sekretariat Dewan Pengurus

**TECHNICAL NOTES**

1. *Regional House of Representatives (DPRD) members are elected through a general election and appointed for a five-years membership.*
2. *The government structure of the Republic of Indonesia period 2014–2021 consists of president, vice president, state supreme agencies, ministries, ministerial level institutions, and non-ministerial institutions.*
3. *Local Government Institutions consist of Governor, Regional Secretary, Provincial Inspectorate, Forestry Service, Road Infrastructure Office, Spatial Planning & Settlement Service, Water Resources Management Office, Transportation, Communications and Informatics Department, Department of Marine and Fisheries, Food Crops Agency, Plantation, Tourism and Creative Economy, Health Office, Social Service, Energy and Mineral Resources Office, Local Financial Management Department, Cooperative Service Office, Small and Medium Micro Enterprise, Education and Culture Office, Department of Manpower and Transmigration, Animal Husbandry and Animal Health , Department of Industry and Commerce, Office of Youth and Sports; Secretariat*



## GOVERNMENT

Korpri, Badan Perencanaan Pembangunan Daerah, Badan Pendidikan dan Latihan, Badan Koordinasi Penanaman Modal Provinsi dan Pelayanan Perizinan Terpadu, Badan Kesatuan Bangsa dan Politik, Badan Pengendalian Dampak Lingkungan Daerah, Badan Pemberdayaan Masyarakat, Badan Kepegawaian Daerah, Badan Perpustakaan dan Kearsipan, Badan Ketahanan Pangan, Badan Pemberdayaan Perempuan dan KB, Badan Penanggulangan Bencana Daerah, Badan Koordinasi Penyuluhan; Kantor Penghubung Pemerintah Daerah, Satuan Polisi Pamong Praja, Komisi Penyiaran Indonesia Daerah.

*of the Board, the Secretariat of the Korpri Board of Governors, the Regional Development Planning Board, the Education and Training Board, the Provincial Investment Coordinating Board and the Integrated Licensing Service, the National Unity and Political Entity, the Regional Environmental Impact Management Agency, the Community Empowerment Board, the Regional Personnel Board, the Library Board And Filing, Food Security Agency, Women's Empowerment Board and Family Planning Board, Regional Disaster Management Agency, Coordinating Agency for Extension; Local Government Liaison Office, Civilian Police Unit, Regional Indonesian Broadcasting Commission.*

4. Realisasi Penerimaan dan Pengeluaran Pemerintah Provinsi adalah realisasi/perhitungan APBD Provinsi pada tiap tahun anggaran.
5. Pendapatan Asli Daerah (PAD) adalah pendapatan yang diperoleh daerah yang dipungut berdasarkan peraturan daerah sesuai dengan peraturan perundang-undangan, guna keperluan daerah yang bersangkutan dalam membiayai kegiatannya.

4. *Actual revenue and expenditure of Provincial Government is the realization/provincial budget calculations for every fiscal year.*
5. *Original Local Government Revenue is revenue that withheld based on local regulations in accordance with the legislation, for the purposes of financing their activities.*

6. Dana Perimbangan adalah dana yang bersumber dari pendapatan APBN yang dialokasikan kepada Daerah untuk mendanai kebutuhan daerah dalam rangka pelaksanaan desentralisasi.
  7. Lain-lain Pendapatan yang Sah adalah pendapatan lainnya dari pemerintah pusat dan atau dari instansi pusat, serta dari daerah lainnya.
6. *Balanced Budget is the fund coming from the state budget that allocated to regions to fund their needs in the context of decentralization.*
  7. *Other Legal Revenue is other income that coming from the central government and or from the central agencies, as well as from other local government.*

<https://sijunjungkab.bps.go.id>

**ULASAN**

**DESCRIPTION**

**2.1 Wilayah Administratif**

Dalam menjalankan roda pemerintahan, Bupati dan Wakil Bupati Sijunjung dibantu oleh perangkat daerah, yang terdiri dari Sekretariat Daerah, Lembaga Teknis Daerah (Lemtekda) dan Kecamatan. Dalam menjalani tugas pemerintahan, Sekretaris Daerah dibantu oleh 3 asisten yang terdiri dari: Asisten I membidangi masalah pemerintahan, politik dan keamanan; Asisten II membidangi masalah ekonomi dan pembangunan; dan asisten III membidangi masalah administrasi dan kesejahteraan rakyat.

Kabupaten Sijunjung terdiri dari 8 kecamatan. Penyelenggaraan pemerintahan di kecamatan dipimpin oleh seorang camat yang telah diberikan beberapa kewenangan dalam rangka efisiensi dan efektifitas penyelenggaraan pemerintahan. Secara lebih lanjut, Kabupaten Sijunjung terbagi menjadi 61 nagari dan 1 desa dengan 299 jorong dan 5 dusun.

**2.2 Dewan Perwakilan Rakyat**

Jumlah wakil rakyat yang duduk pada lembaga legislatif, yaitu Dewan Perwakilan Rakyat Daerah (DPRD) sebanyak 30 orang. Struktur

**2.1 Administrative Area**

*SSijunjung Regency led by Regent and Vice Regent assisted by Regional Secretariat, Regional Technical Institute, and the District. In the duty of government, Regional Secretary is assisted by three assistants: Assistant I in charge of government, politic, and security, Assistant II in charge of economic and development issues, and Assistant III in charge of administration and people welfare.*

*Sijunjung Regency comprised of 8 districts. Districts led by a district head has been given some authority in government administration. Furthermore, the members of house representative assisted by a secretariat that led by a Secretary of the Board. Moreover, Sijunjung Regency had 61 nagari and 1 village. Nagari is a local government unit also known as urban village in other regions/cities in Indonesia.*

**2.2 House of Representative**

*Sijunjung House of Representatives (DPRD) has 30 members. Dominated by Male about 86,70 percent. Gerindra Party became a party with the highest*

keanggotaan DPRD didominasi oleh laki-laki sebanyak 86,70 persen. Partai Gerindra menjadi partai dengan jumlah kursi terbanyak, yaitu 4 orang. Dilihat menurut tingkat pendidikan, sebagian besar wakil rakyat pada lembaga ini memiliki pendidikan tertinggi D-IV/ S1.

*member in DPRD, which was 4 people. Most of the member of DPRD have bachelor degree as their highest education.*

### 2.3 Sumber Daya Manusia

Pada tahun 2022, jumlah Pegawai Negeri Sipil di pemerintahan daerah Kabupaten Sijunjung sebanyak 3.504 orang dengan perempuan sebanyak 2.354 dan laki-laki sebanyak 1.150. Jumlah ini didominasi oleh lulusan D-IV S1 sebanyak 74 persen. Selain Pegawai Negeri Sipil dari pemerintahan daerah, terdapat Pegawai Negeri Sipil dari Instansi Vertikal sebanyak 456 orang yang didominasi oleh lulusan Diploma (D I/II/III/IV) dan Sarjana (S1/S2/S3) sebanyak 78 persen.

### 2.3 Human Resources

*In 2022, number of civil servants in region government of Sijunjung Regency was 3.504 with 2.354 female and 1.150 male. This number dominated by undergraduate or bachelor degree around 74 percent. Beside region government civil servants, there are also civil servants from vertical institutions as much as 456 and dominated by undergraduate or bachelor degree around 78 percent.*

### 2.4 Keuangan Pemerintah

Realisasi pendapatan Pemerintah Kabupaten Sijunjung selama tahun anggaran 2022 sebesar 950.178,74 juta rupiah. Realisasi penerimaan paling besar berasal dari dana perimbangan sebesar 727.265,32 juta rupiah atau sebesar 76,54 persen dari total pendapatan.

### 2.4 Government Finance

*Regional income realization of Government of Sijunjung during the fiscal year 2022 amounted to 950.178,74 million rupiahs. The highest revenue realization comes from the balance funds amounting to 727.265,32 million rupiahs or 76,54 percent of the total revenue.*

Pajak Bumi dan Bangunan (PBB) merupakan salah satu sumber

*Land and Building Tax (PBB) is one of the Government's sources of income.*

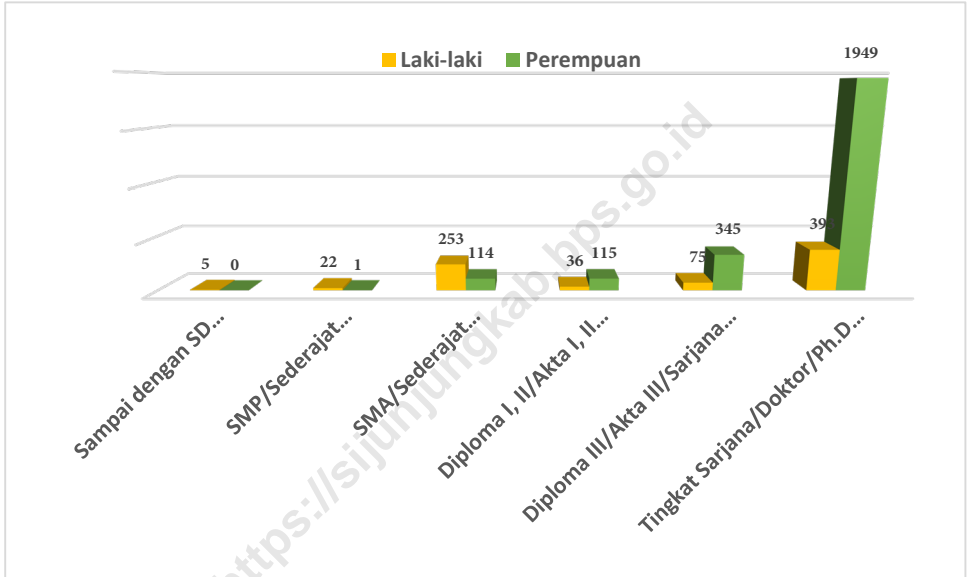
## GOVERNMENT

pendapatan Pemerintah. Pada tahun 2022, realisasi penerimaan PBB Kabupaten Sijunjung sebesar 2.292.38 juta rupiah. Angka ini masih di bawah target yang sudah ditetapkan, yaitu hanya mencapai 94,66 persen.

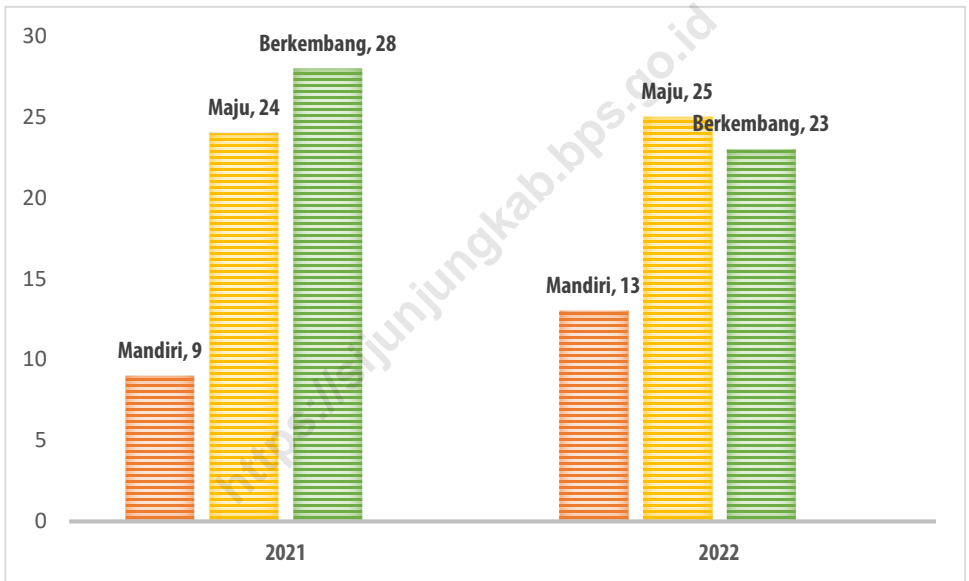
*In 2022, the realization of Land and Building Tax revenue in Sijunjung Regency amounted to 2.292,38 million rupiah. This figure is still below the target set, which only reached 94,66 percent.*

<https://sijunjungkab.bps.go.id>

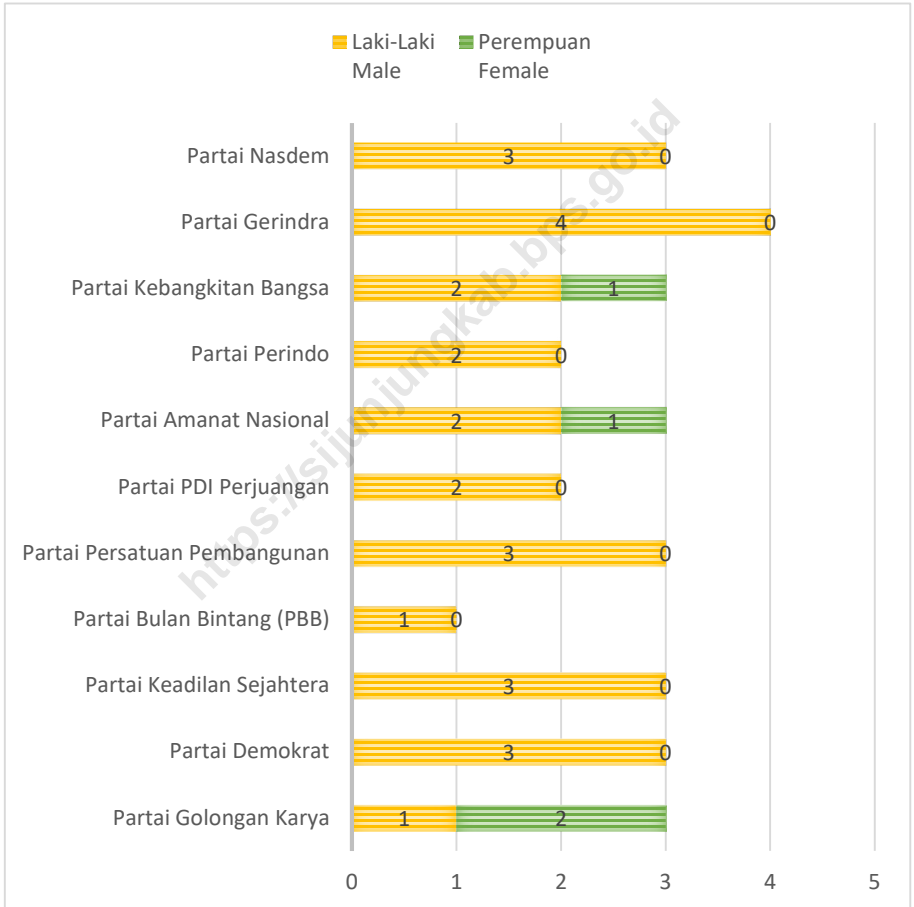
**Gambar 3** Jumlah Aparatur Sipil Negara Menurut Tingkat Pendidikan dan Jenis Kelamin di Kabupaten Sijunjung, 2022  
**Picture** Number of Civil Servants by Educational Level and Sex in Sijunjung Regency, 2022



**Gambar** 4 Jumlah Nagari Mandiri, Maju, Berkembang, dan Tertinggal Berdasarkan Indeks Desa Membangun di Kabupaten Sijunjung, 2022  
**Picture** Number of Independent, Developed, Developing, and Under-developed Nagari by Village Building Index in Sijunjung Regency, 2022



**Gambar 5** Jumlah Anggota Dewan Perwakilan Rakyat Daerah Menurut Partai Politik dan Jenis Kelamin di Kabupaten Sijunjung, 2022  
**Picture** Number of Members of The Regional House of Representatives by Political Parties and Sex in Sijunjung Regency, 2022





**Gambar** 6 Persentase Realisasi Pendapatan Pemerintah Kabupaten Sijunjung Menurut Jenis Pendapatan, 2022  
**Picture** Percentage of Actual Revenues of Government of Sijunjung Regency by Source of Revenues, 2022



**Gambar** 7 Persentase Realisasi Belanja Pemerintah Kabupaten Sijunjung Menurut Jenis Belanja, 2022  
**Picture** Percentage of Expenditures of Government of Sijunjung Regency by Kind of Expenditures, 2022





## 2.1 WILAYAH ADMINISTRATIF ADMINISTRATIVE AREA

**Tabel** 2.1.1 Jumlah Nagari/Desa<sup>1</sup> Menurut Kecamatan di Kabupaten Sijunjung, 2018-2022  
**Table** *Number of Villages<sup>1</sup> by Subdistrict in Sijunjung Regency, 2018-2022*

Kecamatan Subdistrict	2018	2019	2020	2021	2022
(1)	(2)	(3)	(4)	(5)	(6)
Kamang Baru	11	11	11	11	11
Tanjung Gadang	9	9	9	9	9
Sijunjung	9	9	9	9	9
Lubuk Tarok	6	6	6	6	6
IV Nagari	5	5	5	5	5
Kupitan	4	4	4	4	4
Koto VII	6	6	6	7	7
Sumpur Kudus	11	11	11	11	11
<b>Sijunjung</b>	<b>61</b>	<b>61</b>	<b>61</b>	<b>62</b>	<b>62</b>

Catatan/ *Note* <sup>1</sup> Termasuk kelurahan dan Unit Permukiman Transmigrasi (UPT)/ *!Include Transmigration Settlement Unit*

Sumber/ *Source*: Dinas Pemberdayaan Masyarakat dan Nagari Kabupaten Sijunjung/Office of Empowerment of Community and Nagari

## GOVERNMENT

**Tabel** 2.1.2 Jumlah Jorong Menurut Kecamatan di Kabupaten Sijunjung, 2018-2022  
**Table** Number of Jorong by Subdistrict in Sijunjung Regency, 2018-2022

Kecamatan Subdistrict	2018	2019	2020	2021	2022
(1)	(2)	(3)	(4)	(5)	(6)
Kamang Baru	61	61	61	61	61
Tanjung Gadang	41	41	41	41	41
Sijunjung	56	56	56	56	56
Lubuk Tarok	24	24	24	24	24
IV Nagari	17	17	17	17	17
Kupitan	9+5 Dusun	9+5 Dusun	9+5 Dusun	9+5 Dusun	9+5 Dusun
Koto VII	35	365	36	36	36
Sumpur Kudus	55	55	55	55	55
<b>Kab. Sijunjung</b>	<b>298 + 5 Dusun</b>	<b>298 + 5 Dusun</b>	<b>299 + 5 Dusun</b>	<b>299 + 5 Dusun</b>	<b>299 + 5 Dusun</b>

Sumber/ Source: Dinas Pemberdayaan Masyarakat dan Nagari Kabupaten Sijunjung/Office of Empowerment of Community and Nagari

**Tabel** 2.1.3 Daftar Nagari dan Jorong di Kecamatan Kamang Baru, 2022  
**Table** List of Nagari and Jorong in Kamang Baru Subdistrict, 2022

Nagari Nagari	Jorong Jorong
(1)	(2)
1. Sungai Lansek	1. Cilacap 2. Talang 3. Koto 4. Sikayan 5. Sungai Ampang 6. Pasar 7. Batang Tonam
2. Muaro Takung	1. Dusun Tinggi I 2. Kiliran Jao 3. Batu Talang 4. Koto Lamo 5. Batang Tiau 6. Koto Rona 7. Sungai Sariek
3. Kunangan Parik Rantang	1. Kunangan 2. Parik Rantang 3. Sungai Tambang I 4. Sungai Tambang II 5. Sungai Tambang III 6. Sungai Tambang IV 7. Mekar Jaya Sungai Tenang 8. Suka Maju Sungai Tenang 9. Suko Rejo Sungai Tenang
4. Kamang	1. Batang Kariang 2. Galogah 3. Kamang 4. Kamang Abadi 5. Kamang Bhakti 6. Kamang Makmur 7. Kamang Sejahtera 8. Kurnia Kamang 9. Simpang Kamang 10. Kamang Sentosa 11. Kamang Madani

Bersambung/To Be Continued...

Lanjutan Tabel/*Continued Table 2.1.3*

Nagari <i>Nagari</i>	Jorong <i>Jorong</i>
(1)	(2)
5. Aie Amo	1. Guguk Tinggi 2. Koto Baru 3. Banjar Tengah 4. Lubuk Kapiék 5. Koto Ronah 6. Koto Tuo
6. Sungai Batuang	1. Koto 2. Pasar 3. Banjar Pematang
7. Siaur	1. Koto Tengah 2. Lambah Gunung 3. Ranah Pinago
8. Lubuk Tarantang	1. Dusun Tinggi II 2. Koto Baru 3. Lubuk Tarantang
9. Maloro	1. Koto Ranah 2. Pasar 3. Sungai Alai 4. Sungai Gamuruah 5. Tanjung Balik
10. Tanjung Kaling	1. Mudiak Imuak 2. Parik Malintang 3. Pincuran Tujuh
11. Padang Tarok	1. Binuang Aie Putih 2. Koto Tengah 3. Muaro Buan 4. Pintu Batu

Sumber/ *Source*: Dinas Pemberdayaan Masyarakat dan Nagari Kabupaten Sijunjung/*Office of Empowerment of Community and Nagari*

**Table 2.1.4** Daftar Nagari dan Jorong di Kecamatan Tanjung Gadang, 2022  
**Table** *List of Nagari and Jorong in Tanjung Gadang Subdistrict, 2022*

Nagari Nagari	Jorong Jorong
(1)	(2)
1. Langki	1. Koto Langki 2. Liambang 3. Muaro Kaluai 4. Muaro Linggo
2. Sibakur	1. Banchah 2. Lubuk Tolang 3. Koto
3. Pulasan	1. Padang Laweh 2. Sungai Kandi 3. Koto Pulasan 4. Sawah Gadang 5. Ambacang 6. Pasar Pulasan 7. Batang Kati
4. Tanjung Lolo	1. Pasar Lamo 2. Bukik Sabalah 3. Koto 4. Batang Dikek 5. Pasar Baru 6. Tanjung Medan
5. Tanjung Gadang	1. Pasar Tanjung Gadang 2. Mudik Malih 3. Guguk Naneh 4. Pandam 5. Koto Baru 6. Koto Ranah 7. Sungai Napar 8. Timbulun Patah 9. Kayu Gadih
6. Taratak Baru	1. Koto 2. Ranah Palam 3. Koto Ranah

Bersambung/To Be Continued...



Lanjutan Tabel/*Continued Table 2.1.4*

Nagari <i>Nagari</i>	Jorong <i>Jorong</i>
(1)	(2)
7. Timbulun	1. Balai-Balai 2. Koto Timbulun 3. Sibisir 4. Tandikek
8. Sinyamu	1. Koto Sinyamu 2. Polak Sinyamu 3. Kumbayak
9. Taratak Baru Utara	1. Lubuk Cupak 2. Pisang Kolek

Sumber/ *Source*: Dinas Pemberdayaan Masyarakat dan Nagari Kabupaten Sijunjung/*Office of Empowerment of Community and Nagari*

**Tabel 2.1.5** Daftar Nagari dan Jorong di Kecamatan Sijunjung, 2022  
**Table** List of Nagari and Jorong in Sijunjung Subdistrict, 2022

Nagari Nagari	Jorong Jorong
(1)	(2)
1. Muaro	1. Batang Salosah 2. Hilie Guguk Dadok 3. Muaro Gambok 4. Hilie Pasa Jumak 5. Pematang Anjuang 6. Pematang Sari Bulan 7. Pulau Berambai 8. Subarang Ombak 9. Subarang Sukam 10. Tengah
2. Kandang Baru	1. Ranah Tanjung Bungo 2. Samiak 3. Sungai Abu
3. Pematang Panjang	1. Kalumpang 2. Koman Kociek 3. Koran 4. Kambuik Koman 5. Koto Tengah 6. Limau Sundai 7. Parak Gadang 8. Pale 9. Duri 10. Pondok Jago 11. Sitampuang
4. Sijunjung	1. Ganting 2. Kampung Baru 3. Kampung Berlian 4. Kandang Harimau 5. Padang Ranah 6. Pasar 7. Puduk 8. Tanah Bato 9. Tapian Diaro 10. Tapian Nanto

Bersambung/To Be Continued...

Lanjutan Tabel/*Continued Table* 2.1.5

Nagari <i>Nagari</i>	Jorong <i>Jorong</i>
(1)	(2)
5. Aie Angek	1. Kapalo Koto 2. Koto Benek 3. Kulampi 4. Padang Doto 5. Sungai Duo 6. Silabau 7. Tanggalo
6. Solok Ambah	1. Bukit Tujuh 2. Takung 3. Koto Mudiek 4. Koto Ranah 5. Ranah Ambacang
7. Paru	1. Batu Ranjau 2. Bukik Buar 3. Kampung Tarandam
8. Silokek	1. Sangkiamo 2. Tanjung Medan
9. Durian Gadang	1. Koto Ilie 2. Koto Mudiek 3. Pinang 4. Silukah 5. Tanggalo

Sumber/ *Source*: Dinas Pemberdayaan Masyarakat dan Nagari Kabupaten Sijunjung/*Office of Empowerment of Community and Nagari*

**Tabel 2.1.6** Daftar Nagari dan Jorong di Kecamatan Lubuk Tarok, 2022  
**Table** List of Nagari and Jorong in Lubuk Tarok Subdistrict, 2022

<b>Nagari</b> <i>Nagari</i>	<b>Jorong</b> <i>Jorong</i>
(1)	(2)
1. Buluh Kasok	1. Koto 2. Koto Tengah 3. Taratak
2. Lubuk Tarok	1. Andopan 2. Jambu Lipo 3. Koto Tuo 4. Padang Basiku 5. Silalak Kulik 6. Sungai Jodi 7. Tigo Korong
3. Lalan	1. Batang Lalan 2. Batu Ajung 3. Lalan 4. Rumbai 5. Sikaladi
4. Silongo	1. Koto Ranah 2. Pakorongan 3. Ranah Laweh
5. Kampung Dalam	1. Koto Kampung Dalam 2. Limau Sundai 3. Palintangan
6. Latang	1. Imbang Joyo 2. Tanjung Korong 3. Taratak

Sumber/ Source: Dinas Pemberdayaan Masyarakat dan Nagari Kabupaten Sijunjung/Office of Empowerment of Community and Nagari

## GOVERNMENT

**Tabel** 2.1.7 Daftar Nagari dan Jorong di Kecamatan IV Nagari, 2022  
**Table** List of Nagari and Jorong in IV Nagari Subdistrict, 2022

<b>Nagari</b> <i>Nagari</i>	<b>Jorong</b> <i>Jorong</i>
(1)	(2)
1. Mundam Sakti	1. Kampung Pinang 2. Ranah Pasar 3. Tanjung Raya
2. Koto Baru	1. Koto Panjang 2. Pasar 3. Simpang Ampek
3. Muaro Bodi	1. Dusun Tuo 2. Tanjung Pauh 3. Bungo Pinang
4. Palangki	1. Lintas Harapan 2. Pantai Cermin 3. Ranah Tibarau 4. Tambang Ameh 5. Tanjung Udani
5. Koto Tuo	1. Bukik Malintang 2. Rantau Jambu 3. Koto Tengah

Sumber/ Source: Dinas Pemberdayaan Masyarakat dan Nagari Kabupaten Sijunjung/Office of Empowerment of Community and Nagari

**Tabel** 2.1.8 Daftar Nagari dan Jorong di Kecamatan Kupitan, 2022  
**Table** *List of Nagari and Jorong in Kupitan Subdistrict, 2022*

<b>Nagari</b> <i>Nagari</i>	<b>Jorong</b> <i>Jorong</i>
(1)	(2)
1. Batu Manjuler	1. Batu Manjuler Barat 2. Batu Manjuler Timur
2. Padang Sibusuk	1. Tapi Balai 2. Kapalo Koto 3. Guguk Tinggi 4. Simancung 5. Ladang Kapeh
3. Pamuatan	1. Pamuatan Timur 2. Pamuatan Barat
4. Desa Kampung Baru	1. Dusun Koto Tengah 2. Dusun Koto Panjang 3. Dusun Koto Lamo 4. Dusun Koto Ateh 5. Dusun Guguak Bulek

Sumber/ Source: Dinas Pemberdayaan Masyarakat dan Nagari Kabupaten Sijunjung/Office of Empowerment of Community and Nagari

**Tabel** 2.1.9 Daftar Nagari dan Jorong di Kecamatan Koto VII, 2022  
**Table** List of Nagari and Jorong in Koto VII Subdistrict, 2022

Nagari <i>Nagari</i>	Jorong <i>Jorong</i>
(1)	(2)
1. Limo Koto	1. Aur Gading 2. Tanjung Ampalu 3. Pasar Tanjung Ampalu 4. Mangkudu Kodok 5. Koto Panjang 6. Batu Gandang 7. Batu Balang 8. Solok Badak
2. Padang Laweh	1. Teratak Betung 2. Koto Padang Laweh 3. Sungai Gemiri 4. Bukit Gombak
3. Tanjuang	1. Kampung Juar 2. Lumbaru 3. Koto Tanjung 4. Ujung Padang 5. Tanjung Beringin 6. Taruko 7. Koto Tuo Tanjung
4. Palaluar	1. Koto Palaluar 2. Bungo 3. Ranah 4. Kampung Baru 5. Sumpadang
5. Guguk	1. Buluh Rotan 2. Padang Lalang 3. Koto Guguk
6. Bukik Bual	1. Koto Mudik 2. Jalan Baru 3. Koto Tengah 4. Koto Hilir

Bersambung/To Be Continued...

Lanjutan Tabel/*Continued Table* 2.1.9

<b>Nagari</b> <i>Nagari</i>	<b>Jorong</b> <i>Jorong</i>
(1)	(2)
7. Padang Laweh Selatan	1. Ranah Sigading 2. Sungai Gemuruh 3. Taratak Baru 4. Sawah Tarok 5. Pasar Gambok

Sumber/ Source: Dinas Pemberdayaan Masyarakat dan Nagari Kabupaten Sijunjung/Office of Empowerment of Community and Nagari



**Tabel** 2.1.10 Daftar Nagari dan Jorong di Kecamatan Sumpur Kudus, 2022  
**Table** List of Nagari and Jorong in Sumpur Kudus Subdistrict, 2022

Nagari <i>Nagari</i>	Jorong <i>Jorong</i>
(1)	(2)
1. Kumanis	1. Tanjung Alam 2. Tanjung Raya 3. Tanjung Gadang 4. Tanjung Gadang Utara
2. Tanjung Bonai Aur	1. Bonai 2. Koto Tinggi 3. Pauh 4. Loban Bungkuok 5. Koto Baru 6. Koto Tengah
3. Sisawah	1. Simawik 2. Rumbai 3. Sungai Tampang 4. Subalin 5. Koto 6. Koto Baru 7. Kabun
4. Tamparungo	1. Sitongek 2. Koto Lamo 3. Pangkahan Sungai Laban 4. Simaru 5. Sitongek Selatan 6. Koto Lamo Utara
5. Sumpur Kudus	1. Pintu Rayo 2. Ujung Luhak 3. Taratak Tengah 4. Taratak Sipuah 5. Tombang 6. Kampung Rajo 7. Koto 8. Batang Somi 9. Payo Syahadat

Bersambung/To Be Continued...

Lanjutan Tabel/*Continued Table* 2.1.10

<b>Nagari</b> <i>Nagari</i>	<b>Jorong</b> <i>Jorong</i>
(1)	(2)
6. Manganti	1. Tapi Balai 2. Balai Lamo 3. Taruko
7. Silantai	1. Kinkin 2. Koto Tengah 3. Koto Ateh 4. Ujung Koto 5. Batang Kinkin
8. Unggan	1. Unggan Koto 2. Unggan Bukik 3. Unggan Aro 4. Lubuak Batapuak
9. Tanjung Bonai Aur Selatan	1. Pincuran Tujuh 2. Air Seriau 3. Payo Lawe 4. Kuok 5. Koto Puntian
10. Tanjuang Labuah	1. Simpang Tigo 2. Sipuah 3. Simpang Sawah Salupak
11. Sumpur Kudus Selatan	1. Uncang Labuah 2. Calau 3. Kampung Baru

Sumber/ Source: Dinas Pemberdayaan Masyarakat dan Nagari Kabupaten Sijunjung/*Office of Empowerment of Community and Nagari*

## GOVERNMENT

**Tabel** 2.1.11 Jumlah Nagari Mandiri, Maju, Berkembang, dan Tertinggal Menurut Indeks Desa Membangun di Kabupaten Sijunjung, 2022  
**Table** Number of Independent, Developed, Developing, and Under-developed Nagari by Village Building Index in Sijunjung Regency, 2022

Kecamatan <i>Subdistrict</i>	Status Nagari <i>Nagari Status</i>			
	Mandiri <i>Independent</i>	Maju <i>Developed</i>	Berkembang <i>Developing</i>	Tertinggal <i>Under-developed</i>
(1)	(2)	(3)	(4)	(5)
1. Kamang Baru	1	2	8	-
2. Tanjung Gadang	1	3	5	-
3. Sijunjung	3	2	4	-
4. Lubuk Tarok	1	1	4	-
5. IV Nagari	-	5	-	-
6. Kupitan	2	2	-	-
7. Koto VII	2	3	1	-
8. Sumpur Kudus	3	7	1	-
<b>Jumlah</b>	<b>13</b>	<b>25</b>	<b>23</b>	<b>-</b>

Sumber/ Source: Dinas Pemberdayaan Masyarakat dan Nagari Kabupaten Sijunjung/Office of Empowerment of Community and Nagari

## 2.2 DEWAN PERWAKILAN RAKYAT DAERAH THE REGIONAL HOUSE OF REPRESENTATIVE

**Tabel 2.2.1** Jumlah Anggota Dewan Perwakilan Rakyat Daerah Menurut Partai Politik dan Jenis Kelamin di Kabupaten Sijunjung, 2019-2024  
*Number of Members of Regional House of Representatives by Political Parties and Sex in Sijunjung Regency, 2019-2024*

Partai Politik <i>Political Parties</i>	Jenis Kelamin/ <i>Sex</i>		Jumlah <i>Total</i>	
	Laki-Laki <i>Male</i>	Perempuan <i>Female</i>		
(1)	(2)	(3)	(4)	
1. Partai Golongan Karya	1	2	3	
2. Partai Demokrat	3	-	3	
3. Partai Keadilan Sejahtera	3	-	3	
4. Partai Bulan Bintang (PBB)	1	-	1	
5. Partai Persatuan Pembangunan	3	-	3	
6. Partai PDI Perjuangan	2	-	2	
7. Partai Amanat Nasional	2	1	3	
8. Partai Perindo	2	-	2	
9. Partai Kebangkitan Bangsa	2	1	3	
10. Partai Gerindra	4	-	4	
11. Partai Nasdem	3	-	3	
<b>Sijunjung</b>	<b>2022</b>	<b>26</b>	<b>4</b>	<b>30</b>
	<b>2021</b>	<b>26</b>	<b>4</b>	<b>30</b>
	<b>2020</b>	<b>26</b>	<b>4</b>	<b>30</b>
	<b>2019</b>	<b>26</b>	<b>4</b>	<b>30</b>

Sumber/ Source : Sekretariat DPRD Kabupaten Sijunjung/Representative Secretary of Sijunjung Regency

## GOVERNMENT

**Tabel 2.2.2** Komposisi Anggota DPRD Kabupaten Sijunjung Hasil Pemilu Menurut Pendidikan Masa Bakti Tahun 2019-2024  
**Table** *Composition of Regional Representative Membership by Education Period 2019-2024*

Partai Politik <i>Political Parties</i>	Pendidikan/ <i>Education</i>						
	SMU	D III	D IV	S1	S2	S3	
(1)	(2)	(3)	(4)	(5)	(6)	(7)	
1. Partai Golongan Karya	-	-	-	1	2	-	
2. Partai Demokrat	1	-	-	2	-	-	
3. Partai Keadilan Sejahtera	-	-	-	3	-	-	
4. Partai Bulan Bintang (PBB)	-	-	-	1	-	-	
5. Partai Persatuan Pembangunan	-	-	-	3	-	-	
6. Partai PDI Perjuangan	1	-	-	1	-	-	
7. Partai Amanat Nasional	-	-	-	3	-	-	
8. Partai Perindo	2	-	-	-	-	-	
9. Partai Kebangkitan Bangsa	1	-	-	2	-	-	
10. Partai Gerindra	3	-	-	1	-	-	
11. Partai Nasdem	-	-	-	3	-	-	
<b>Sijunjung</b>	<b>2022</b>	<b>8</b>	<b>-</b>	<b>-</b>	<b>20</b>	<b>2</b>	<b>-</b>
	<b>2021</b>	<b>10</b>	<b>-</b>	<b>-</b>	<b>18</b>	<b>2</b>	<b>-</b>
	<b>2020</b>	<b>12</b>	<b>1</b>	<b>-</b>	<b>15</b>	<b>2</b>	<b>-</b>
	<b>2019</b>	<b>12</b>	<b>1</b>	<b>-</b>	<b>15</b>	<b>2</b>	<b>-</b>

Sumber/ *Source* : Sekretariat DPRD Kabupaten Sijunjung/*Representative Secretary of Sijunjung Regency*

**Tabel 2.2.3** Komposisi Anggota DPRD Kabupaten Sijunjung Menurut Umur Masa Bakti Tahun 2019-2024  
**Table** *Composition of Regional Representative Membership by Education Period 2019-2024*

Partai Politik <i>Political Parties</i>	Umur/Ages									
	24-29	30-34	35-39	40-44	45-49	50-54	55-59	60-64	65-69	
(1)	(2)	(3)	(4)	(5)	(6)	(7)	(8)	(9)	(10)	
1. Partai Golongan Karya	-	-	-	-	-	2	-	1	-	
2. Partai Demokrat	-	-	-	-	1	2	-	-	-	
3. Partai Keadilan Sejahtera	-	-	1	2	-	-	-	-	-	
4. Partai Bulan Bintang (PBB)	-	-	-	-	1	-	-	-	-	
5. Partai Persatuan Pembangunan	-	-	-	2	-	1	-	-	-	
6. Partai PDI Perjuangan	-	-	1	-	-	-	-	1	-	
7. Partai Amanat Nasional	-	-	-	-	2	1	-	-	-	
8. Partai Perindo	-	-	-	-	2	-	-	-	-	
9. Partai Kebangkitan Bangsa	-	-	1	-	2	-	-	-	-	
10. Partai Gerindra	-	-	-	-	2	2	-	-	-	
11. Partai Nasdem	-	-	-	-	-	2	1	-	-	
<b>Sijunjung</b>	<b>2022</b>	-	-	3	4	10	10	1	2	-
	<b>2021</b>	-	2	1	6	11	5	1	4	-
	<b>2020</b>	1	-	3	1	12	5	6	2	-
	<b>2019</b>	1	2	2	2	12	4	6	1	-

Sumber/ Source : Sekretariat DPRD Kabupaten Sijunjung/Representative Secretary of Sijunjung Regency

## GOVERNMENT

**Tabel** 2.2.4 Jumlah Keputusan DPRD Kabupaten Sijunjung Menurut Jenis Keputusan, 2018-2022  
**Table** Number of Regional Representative Decision of Sijunjung Regency by Type of Decision, 2018-2022

Jenis Permasalahan <i>Type of Problem</i>	Tahun/ <i>Year</i>				
	2018	2019	2020	2021	2022
(1)	(2)	(3)	(4)	(5)	(6)
1. Peraturan DPRD <i>Parliamentary Regulation</i>	1	-	1	1	1
2. Keputusan DPRD <i>Parliamentary Decision</i>	21	18	15	18	28
3. Keputusan Pimpinan DPRD <i>Hand of Representative Decision of Representative</i>	9	3	3	3	4
<b>Sijunjung</b>	<b>31</b>	<b>21</b>	<b>19</b>	<b>22</b>	<b>33</b>

Sumber/ Source : Sekretariat DPRD Kabupaten Sijunjung/Representative Secretary of Sijunjung Regency

**Tabel** 2.2.5 Daftar Peraturan Daerah (Perda) Sijunjung, 2022  
**Table** List of Local Rules, 2022

<b>Nomor Perda</b> <i>Number of Rules</i>	<b>Tentang</b> <i>About</i>	<b>Tanggal Penetapan</b> <i>Date</i>
(1)	(2)	(3)
1 Tahun 2022	Badan Permusyawaratan Nagari	14 Maret 2022
2 Tahun 2022	Pertanggung jawaban Pelaksanaan APBD Tahun Anggaran 2021	28 Juli 2022
3 Tahun 2022	perubahan APBD Tahun Anggaran 2022	19 Oktober 2022
4 Tahun 2022	Kabupaten Layak Anak	19 Desember 2022
5 Tahun 2022	APBD Tahun Anggaran 2023	29 Desember 2022

Sumber/ Source : Bagian Hukum Sekretariat Kabupaten Sijunjung/Legal Department of Sijunjung Regency



**Tabel 2.2.6** Daftar Peraturan Bupati (Perbup) Sijunjung, 2022  
**Table** List of Local Rules, 2022

No. No.	Dinas Office	Tentang About	Tanggal Date
(1)	(2)	(3)	
1	BKAD	Kriteria Penetapan Fungsional sebagai Pejabat Pelaksana Teknis Kegiatan	3 Januari 2022
2	BKAD	Perubahan Atas Peraturan Bupati Nomor 42 Tahun 2021 Tentang Penjabaran Anggaran APBD TA 2022	8 Januari 2022
3	BKAD	Perubahan Kedua atas Peraturan Bupati Nomor 42 Tahun 2021 Tentang Penjabaran APBD TA 2022	1 Maret 2022
4	Dagperinkop	Standar Pelayanan Minimal BLUD Pelayanan Pengelola Dana Bergulir	15 Maret 2022
5	BKPSDM	Tambahan Penghasilan Aparatur Sipil Negara	24 Maret 2022
6	DPMPTSP	Pelimpahan Kewenangan dan Penyelenggaraan Pendidikan Berusaha Berbasis Risiko dan Non Perizinan	24 Maret 2022
7	Bagian Perekonomian	Pedoman Pengadaan Barang /Jasa pada Perusahaan Umum Daerah Air Minum Tirta Sanjung Buana	24 Maret 2022
8	DPMPTSP	Standar Operasional Prosedur Pengawasan Perizinan Berusaha Berbasis Risiko	24 Maret 2022
9	Perkim LH	Tata Cara Penyerahan Prasarana, Sarana dan Utilitas pada kawasan Perumahan kepada Pemerintah Daerah	24 Maret 2022
10	Dinas Pendidikan dan Kebudayaan	Penyelenggaraan Inovasi Daerah Program Pembelajaran Sinergi Masyarakat	24 Maret 2022
11	BPBD	Kajian Risiko Bencana	24 Maret 2022
12	Bagian Organisasi	Kedudukan, Susunan Organisasi, Tugas dan Fungsi serta Tata Kerja Dinas Parpora	24 Maret 2022
13	Bagian Organisasi	Kedudukan, Susunan Organisasi, Tugas dan Fungsi serta Tata Kerja Dinas Perpustakaan dan Kearsipan	24 Maret 2022
14	Bagian Organisasi	Kedudukan, Susunan Organisasi, Tugas dan Fungsi serta Tata Kerja Dinas Dagperinkop	24 Maret 2022
15	Bagian Organisasi	Kedudukan, Susunan Organisasi, Tugas dan Fungsi serta Tata Kerja Dinas PUPR	24 Maret 2022
16	Bagian Organisasi	Kedudukan, Susunan Organisasi, Tugas dan Fungsi serta Tata Kerja Dinas DPMN	24 Maret 2022

Bersambung/To Be Continued. ...

Lanjutan Tabel/*Continued Table 2.2.6*

No. No.	Dinas Office	Tentang About	Tanggal Date
(1)	(2)	(3)	
17	Bagian Organisasi	Kedudukan, Susunan Organisasi, Tugas dan Fungsi serta Tata kerja Dinas BKPSDM	24 Maret 2022
18	Bagian Organisasi	Kedudukan, Susunan Organisasi, Tugas dan Fungsi serta Tata Kerja Dinas Perkim LH	24 Maret 2022
19	BKAD	Petunjuk Teknis Pemberian THR dan Gaji ke 13 yang Bersumber dari APBD Tahun 2022	19 April 2022
20	Bagian Organisasi	Pembentukan UPTD RSUD Sijunjung	19 April 2022
21	Bagian Organisasi	Pembentukan Agen Perubahan Reformasi Birokrasi ASN yang Berakhlak	30 Mei 2022
22	BKPSDM	Manajemen Talenta ASN	2 Juni 2022
23	BKPSDM	Penyusunan Rencana Pengembangan Karier PNS	2 Juni 2022
24	BKPSDM	Pedoman Pengadaan ASN	6 Juni 2022
25	BKPSDM	Pedoman Pemberian Penghargaan Bagi PNS Berprestasi	7 Juni 2022
26	BKPSDM	Pengembangan Kompetensi ASN	7 Juni 2022
27	DPMPSTP	SOP Perizinan Berusaha Berbasis Risiko dan Non Perizinan	8 Juni 2022
28	BKPSDM	Disiplin ASN	8 Juni 2022
29	BKPSDM	Nilai Dasar/Core Values dan Pedoman Perilaku ASN di Lingkungan Pemda	8 Juni 2022
30	BKPSDM	Standar kompetensi Jabatan Pemimpin Tinggi, Administrator, dan Pegawai di Lingkungan Pemda	9 Juni 2022
31	BKPSDM	Manajemen Kinerja	9 Juni 2022
32	BKPSDM	Tata Cara Pengisian JPT Pratama Secara Terbuka dan Kompetitif	10 Juni 2022
33	BKPSDM	Pedoman Penyelenggaraan Talent Pool PNS	10 Juni 2022
34	BKPSDM	Pedoman Perlindungan dan Pelayanan ASN	10 Juni 2022
35	BKPSDM	Tata Cara Pelaksanaan Mutasi PNS	10 Juni 2022

Bersambung/*To Be Continued...*

Lanjutan Tabel/*Continued Table 2.2.6*

No. No.	Dinas Office	Tentang About	Tanggal Date
(1)	(2)	(3)	
36	BKAD	Pengelolaan Belanja Elektronik	20 Juni 2022
37	BKAD	Standar Biaya Umum TA 2023	1 Juli 2022
38	BKAD	Analisis Standar Belanja TA 2023	1 Juli 2022
39	BAPPPEDA	Rencana kerja Pemerintahan Daerah Tahun 2023	4 Juli 2022
40	BKAD	Penjabaran Pertanggung Jawaban Pelaksanaan APBD TA 2021	28 JULI 2022
41	Inspektorat	Tata Cara Penanganan Pengaduan Tindak Pidana Korupsi/ whistleblowing	28 Juli 2022
42	Inspektorat	Tata Cara Pelaksanaan Sistem E-Konsultasi Pemerintah Daerah	28 Juli 2022
43	DPMPPTSP	Standar Pelayanan Publik Dilingkungan Dinas Penanaman Modal dan Pelayanan Terpadu Satu Pintu	12 Agustus 2022
44	BAPPPEDA	Perubahan Atas Perbup tentang RKPd	16 Agustus 2022
45	Bagian Organisasi	Agen Perubahan	16 Agustus 2022
46	BKAD	Perubahan Atas Peraturan Bupati Nomor 37 Tahun 2021 Tentang Standar Biaya Umum Tahun Anggaran 2022	16 Agustus 2022
47	Bagian Organisasi	Road Map Reformasi Birokrasi Pemerintah Daerah Tahun 2022- 2026	30 September 2022
48	BKAD	Pengelola BMD	30 September 2022
49	Nakertrans	Pengelolaan Data Informasi Ketenagakerjaan	7 Oktober 2022
50	Dagperinkop	Pola Tata Kelola BLUD Pengelolaan Dana Bergulir	7 Oktober 2022
51	BKAD	Penjabaran Perubahan APBD Tahun Anggaran 2022	19 Oktober 2022
52	BKAD	Perubahan atas Peraturan Bupati Nomor 51 Tahun 2022 tentang Penjabaran Perubahan APBD TA 2022	16 Desember 2022
53	BKAD	Penjabaran APBD Tahun Anggaran 2023	29 Desember 2022

Sumber/ Source : Bagian Hukum Sekretariat Kabupaten Sijunjung/ Legal Department of Sijunjung Regency

## 2.3 SUMBER DAYA MANUSIA

### HUMAN RESOURCES

**Tabel** 2.3.1 Jumlah Aparatur Sipil Negara<sup>1</sup> Menurut Jabatan dan Jenis Kelamin di Kabupaten Sijunjung, Desember 2022 dan Desember 2022  
**Table** Number of State Civil Apparatus<sup>1</sup> by Occupation and Sex in Sijunjung Regency, December 2021 and December 2022

Kecamatan Subdistrict	2021					
	PNS			PPPK		
	Laki-laki Male	Perempuan Female	Jumlah Total	Laki-laki Male	Perempuan Female	Jumlah Total
(1)	(5)	(6)	(7)	(8)	(9)	(10)
<b>Fungsional Tertentu</b> <i>Specific Functional</i>	615	1 821	2 436	29	73	102
<b>Fungsional Umum/Staf</b> <i>Staf General Functional</i>	428	497	925	-	-	-
<b>Struktural/Structural</b>						
Eselon V/5th Echelon	-	-	-	-	-	-
Eselon IV/4th Echelon	91	86	177	-	-	-
Eselon III/3rd Echelon	84	37	121	-	-	-
Eselon II/2nd Echelon	26	2	28	-	-	-
Eselon I/1st Echelon	-	-	-	-	-	-
<b>Jumlah/Total</b>	<b>1 244</b>	<b>2 443</b>	<b>3 687</b>	<b>29</b>	<b>73</b>	<b>102</b>

Bersambung/To Be Continued...

Lanjutan Tabel/Continued Table 2.3.1

Kecamatan Subdistrict	2022					
	Laki-laki Male	Perempuan Female	Jumlah Total	Laki-laki Male	Perempuan Female	Jumlah Total
(1)	(5)	(6)	(7)	(8)	(9)	(10)
<b>Fungsional Tertentu</b> <i>Specific Functional</i>	599	1 983	2 582	34	170	204
<b>Fungsional Umum/Staf</b> <i>Staf General Functional</i>	349	239	588	-	-	-
<b>Struktural/Structural</b>						
Eselon V/5th Echelon	-	-	-	-	-	-
Eselon IV/4th Echelon	86	87	173	-	-	-
Eselon III/3rd Echelon	89	44	133	-	-	-
Eselon II/2nd Echelon	27	1	28	-	-	-
Eselon I/1st Echelon	-	-	-	-	-	-
<b>Jumlah/Total</b>	<b>1 150</b>	<b>2 354</b>	<b>3 504</b>	<b>34</b>	<b>170</b>	<b>204</b>

Catatan/Note: 1. Sudah termasuk PPPK di lingkungan Pemerintahan Daerah Kabupaten Sijunjung

Sumber/ Source : Badan Kepegawaian dan Pengembangan Sumber Daya Manusia Kabupaten Sijunjung/Regency Employee Bureau and of Government Sijunjung Regency

**Tabel 2.3.2** Jumlah Aparatur Sipil Negara<sup>1</sup> Menurut Tingkat Pendidikan dan Jenis Kelamin di Kabupaten Sijunjung, 2021 dan 2022  
**Table** *Number of State Civil Apparatus<sup>1</sup> by Educational Level and Sex in Sijunjung Regency, 2021 and 2022*

Tingkat Pendidikan <i>Education Level</i>	2021		Jumlah <i>Total</i>
	Laki-laki <i>Male</i>	Perempuan <i>Female</i>	
(1)	(5)	(6)	(7)
Sampai dengan SD <i>Up to Primary School</i>	11	-	11
SMP/Sederajat <i>General Vocational Junior High School</i>	26	1	27
SMA/Sederajat <i>General/Vocational Senior High School</i>	295	148	443
Diploma I, II/Akta I, II <i>Diploma I, II/Akta I, II</i>	55	193	248
Diploma III/Akta III/Sarjana Muda <i>Diploma III/Akta III/Bachelor</i>	84	356	440
Tingkat Sarjana/Doktor/Ph.D <i>University Graduates</i>	802	1 818	2 620
<b>Jumlah/Total</b>	<b>1 273</b>	<b>2 516</b>	<b>3 789</b>

Bersambung/To Be Continued...

Lanjutan Tabel/Continued Table 2.3.2

Tingkat Pendidikan <i>Education Level</i>	2022		Jumlah <i>Total</i>
	Laki-laki <i>Male</i>	Perempuan <i>Female</i>	
(1)	(5)	(6)	(7)
Sampai dengan SD <i>Up to Primary School</i>	5	-	5
SMP/Sederajat <i>General Vocational Junior High School</i>	22	1	23
SMA/Sederajat <i>General/Vocational Senior High School</i>	253	114	367
Diploma I, II/Akta I, II <i>Diploma I, II/Akta I, II</i>	36	115	151
Diploma III/Akta III/Sarjana Muda <i>Diploma III/Akta III/Bachelor</i>	75	345	420
Tingkat Sarjana/Doktor/Ph.D <i>University Graduates</i>	393	1 949	2 742
<b>Jumlah/Total</b>	<b>784</b>	<b>2 524</b>	<b>3 708</b>

Catatan/Note: 1. Sudah termasuk PPPK di lingkungan Pemerintahan Daerah Kabupaten Sijunjung

Sumber/ Source: Badan Kepegawaian dan Pengembangan Sumber Daya Manusia Kabupaten Sijunjung/Regency Employee Bureau and of Government Sijunjung Regency

**Table 2.3.3** Jumlah Aparatur Sipil Negara<sup>1</sup> Menurut Tingkat Kepangkatan dan Jenis Kelamin di Kabupaten Sijunjung, 2021 dan 2022  
*Number of State Civil Apparatus<sup>1</sup> by Hierarchy and Sex in Sijunjung Regency, 2021 and 2022*

Jabatan Hierarchy	2021			2022		
	Laki-laki Male	Perempuan Female	Jumlah Total	Laki-laki Male	Perempuan Female	Jumlah Total
(1)	(2)	(3)	(4)	(5)	(6)	(7)
<b>PNS</b>						
1. I/A (Juru Muda)	-	-	-	-	-	-
2. I/B (Juru Muda Tingkat I)	1	-	1	-	-	-
3. I/C (Juru)	2	-	2	1	-	1
4. I/D (Juru Tingkat I)	10	-	10	9	-	9
<b>Golongan I/Range I</b>	13	-	13	10	-	10
5. II/A (Pengatur Muda)	33	20	53	26	13	39
6. II/B (Pengatur Muda Tingkat I)	45	21	66	35	13	48
7. II/C (Pengatur)	76	105	181	56	64	120
8. II/D (Pengatur Tingkat I)	94	88	182	91	80	171
<b>Golongan II/Range II</b>	248	234	482	208	170	378
9. III/A (Penata Muda)	199	633	832	179	477	656
10. III/B (Penata Muda Tingkat I)	197	548	745	186	573	759
11. III/C (Penata)	186	349	535	174	427	601
12. III/D (Penata Tingkat I)	146	274	420	187	353	540
<b>Golongan III/Range III</b>	728	1 804	2 532	726	1 830	2 556
13. IV/A (Pembina)	190	344	534	148	276	424
14. IV/B (Pembina Tingkat I)	43	59	102	38	73	111
15. IV/C (Pembina Utama Muda)	21	2	23	19	5	24
16. IV/D (Pembina Utama Madya)	1	-	1	1	-	1
17. IV/E (Pembina Utama)	-	-	-	-	-	-
<b>Golongan IV/Range IV</b>	255	405	660	206	354	560
<b>PPPK</b>						
1. Grade V	12	1	13	12	1	13
2. Grade VII	2	1	3	2	1	3
3. Grade IX	15	71	86	20	168	188
<b>Sijunjung</b>	<b>1 273</b>	<b>2 516</b>	<b>3 789</b>	<b>1 184</b>	<b>2 524</b>	<b>3 708</b>

Catatan/Note: 1. Sudah termasuk PPPK di lingkungan Pemerintahan Daerah Kabupaten Sijunjung

Sumber/ Source : Badan Kepegawaian dan Pengembangan Sumber Daya Manusia Kabupaten Sijunjung/Regency Employee Bureau and of Government Sijunjung Regency



**Tabel** 2.3.4 Jumlah Aparatur Sipil Negara Menurut Kecamatan di Kabupaten Sijunjung, 2022  
**Table** Number of State Civil Apparatus by Subdistrict in Sijunjung Regency, 2022

Kecamatan Subdistrict	Jumlah <sup>1</sup> Total
(1)	(2)
1. Kamang Baru	530
2. Tanjung Gadang	281
3. Sijunjung	1 621
4. Lubuk Tarok	182
5. IV Nagari	223
6. Kupitan	163
7. Koto VII	372
8. Sumpur Kudus	336
<b>Sijunjung</b>	<b>3 708</b>

Catatan/Note: 1. Sudah termasuk PPPK di lingkungan Pemerintahan Daerah Kabupaten Sijunjung

Sumber/ Source : Badan Kepegawaian dan Pengembangan Sumber Daya Manusia Kabupaten Sijunjung/Regency Employee Berau and of Government Sijunjung Regency

**Tabel 2.3.5** Jumlah Aparatur Sipil Negara<sup>1</sup> Laki-laki di Kabupaten Sijunjung Menurut Dinas/Instansi Pemerintah dan Golongan Kepangkatan, 2022  
*Number of Male State Civil Apparatus<sup>1</sup> in Sijunjung Regency by Institution/Office and Rank, 2022*

Unit Organisasi/ Placement	Golongan/Rank				Grade				Jumlah Total
	I	II	III	IV	V	VII	IX		
(1)	(2)	(3)	(4)	(5)	(6)	(7)	(8)	(9)	
1. Sekretariat Daerah	2	13	23	14	-	-	-	52	
2. Inspektorat Daerah	-	1	9	4	-	-	-	14	
3. Sekretariat DPRD	-	4	9	5	-	-	-	18	
4. Dinas	-	-	-	-	-	-	-	-	
Pendidikan dan Kebudayaan	-	4	24	12	-	-	-	42	
Kesehatan	-	22	78	7	-	-	-	77	
Pekerjaan Umum dan Penataan Ruang	-	10	21	4	-	-	-	35	
Perumahan, Kawasan Permukiman dan Lingkungan Hidup	-	4	5	2	-	-	-	11	
Satuan Polisi Pamong Praja dan Pemadam Kebakaran	1	24	16	10	-	-	-	51	
Sosial, Pemberdayaan Perempuan dan Perlindungan Anak	2	3	8	2	-	-	-	15	
Ketenagakerjaan dan Transmigrasi	-	3	10	3	-	-	-	16	
Pangan dan Perikanan	1	-	8	4	-	-	-	13	
Kependudukan dan Pencatatan Sipil	-	1	6	4	-	-	-	11	
Pemberdayaan Masyarakat dan Nagari	-	1	9	1	-	-	-	11	
Pengendalian Penduduk dan Keluarga Berencana	-	1	3	2	-	-	-	6	
Perhubungan	-	11	8	3	-	-	-	22	
Komunikasi dan Informatika	-	1	8	2	-	-	-	11	
Penanaman Modal dan Pelayanan Terpadu Satu Pintu	-	-	7	3	-	-	-	10	
Perdagangan, Perindustrian Koperasi Usaha Kecil dan Menengah	-	7	14	4	-	-	-	25	
Perpustakaan dan Kearsipan	-	3	3	7	-	-	-	13	
Pariwisata, Pemuda, dan Olahraga	-	2	9	1	-	-	-	12	
Pertanian	1	15	36	10	12	2	5	81	

Bersambung/To Be Continued...

Lanjutan Tabel/Continued Table 2.3.5

Unit Organisasi/ Placement	Golongan/Rank				Grade				Jumlah Total
	I	II	III	IV	V	VII	IX		
	(2)	(3)	(4)	(5)	(6)	(7)	(8)	(9)	
5. Badan									
Perencanaan, Penelitian dan Pengembangan Daerah	-	3	9	2	-	-	-	14	
Keuangan dan Aset Daerah	-	3	14	5	-	-	-	22	
Kepegawaian dan Pengembangan Sumber Daya Manusia	-	2	10	3	-	-	-	16	
6. Badan Penanggulangan Bencana Daerah	-	4	13	3	-	-	-	20	
7. RSUD Sijunjung	-	3	32	-	-	-	-	35	
8. Kantor Kesbang Politik dan Perlindungan Masyarakat	-	1	2	2	-	-	-	5	
9. Komisi Pemilihan Umum	-	-	-	-	-	-	-	-	
10. Kecamatan	-	20	47	7	-	-	-	74	
11. Guru dan Tata Usaha SLTP	-	6	99	22	-	-	7	134	
12. Guru dan Tata Usaha SD	1	33	218	58	-	-	8	318	
13. Guru dan Tata Usaha TK	-	-	-	-	-	-	-	-	
<b>Sijunjung</b>	<b>2022</b>	<b>8</b>	<b>205</b>	<b>758</b>	<b>206</b>	<b>12</b>	<b>2</b>	<b>20</b>	<b>1 184</b>
	<b>2021</b>	<b>13</b>	<b>248</b>	<b>728</b>	<b>255</b>	<b>12</b>	<b>2</b>	<b>15</b>	<b>1 273</b>
	<b>2020</b>	<b>18</b>	<b>268</b>	<b>766</b>	<b>265</b>	<b>-</b>	<b>-</b>	<b>-</b>	<b>1 317</b>
	<b>2019</b>	<b>23</b>	<b>286</b>	<b>766</b>	<b>303</b>	<b>-</b>	<b>-</b>	<b>-</b>	<b>1 378</b>
	<b>2018</b>	<b>25</b>	<b>302</b>	<b>783</b>	<b>313</b>	<b>-</b>	<b>-</b>	<b>-</b>	<b>1 423</b>

Catatan/Note: 1. Sudah termasuk PPPK di lingkungan Pemerintahan Daerah Kabupaten Sijunjung

Sumber/ Source : Badan Kepegawaian dan Pengembangan Sumber Daya Manusia Kabupaten Sijunjung/Regency Employee Bureau and of Government Sijunjung Regency

**Tabel 2.3.6** Jumlah Aparatur Sipil Negara<sup>1</sup> Perempuan di Kabupaten Sijunjung Menurut Dinas/Instansi Pemerintah dan Golongan Kepangkatan, 2022  
*Number of Female State Civil Apparatus<sup>1</sup> in Sijunjung Regency by Institution/Office and Rank, 2022*

Unit Organisasi <i>Placement</i>	Golongan/Rank				Grade				Jumlah <i>Total</i>
	I	II	III	IV	V	VII	IX		
(1)	(2)	(3)	(4)	(5)	(6)	(7)	(8)	(9)	
1. Sekretariat Daerah	-	5	21	2	-	-	-	28	
2. Inspektorat Daerah	-	1	23	3	-	-	-	27	
3. Sekretariat DPRD	-	2	8	-	-	-	-	10	
4. Dinas	-	-	-	-	-	-	-	-	
Pendidikan dan Kebudayaan	-	3	19	9	-	-	-	31	
Kesehatan	-	69	325	37	-	-	-	431	
Pekerjaan Umum dan Penataan Ruang	-	3	13	2	-	-	-	18	
Perumahan, Kawasan Permukiman dan Lingkungan Hidup	-	-	14	1	-	-	-	15	
Satuan Polisi Pamong Praja dan Pemadam Kebakaran	-	-	3	-	-	-	-	3	
Sosial, Pemberdayaan Perempuan dan Perlindungan Anak	-	-	7	4	-	-	-	11	
Ketenagakerjaan dan Transmigrasi	-	1	6	-	-	-	-	7	
Pangan dan Perikanan	1	1	10	2	-	-	-	13	
Kependudukan dan Pencatatan Sipil	-	-	9	2	-	-	-	11	
Pemberdayaan Masyarakat dan Nagari	-	1	9	1	-	-	-	11	
Pengendalian Penduduk dan Keluarga Berencana	-	1	11	2	-	-	-	14	
Perhubungan	-	1	3	3	-	-	-	7	
Komunikasi dan Informatika	-	1	6	1	-	-	-	8	
Penanaman Modal dan Pelayanan Terpadu Satu Pintu	-	1	12	1	-	-	-	14	
Perdagangan, Perindustrian Koperasi Usaha Kecil dan Menengah	-	-	12	1	-	-	-	13	
Perpustakaan dan Kearsipan	-	5	7	1	-	-	-	13	
Pariwisata, Pemuda, dan Olahraga	-	3	7	2	-	-	-	12	
Pertanian	-	4	39	7	1	1	5	57	

Bersambung/To Be Continued...

Lanjutan Tabel/Continued Table 2.3.6

Unit Organisasi <i>Placement</i>	Golongan/Rank				Grade				Jumlah <i>Total</i>
	I	II	III	IV	V	VII	IX		
(1)	(2)	(3)	(4)	(5)	(6)	(7)	(8)	(9)	
5. Badan									
Perencanaan, Penelitian dan Pengembangan Daerah	-	-	7	3	-	-	-	10	
Keuangan dan Aset Daerah	-	2	28	2	-	-	-	32	
Kepegawaian dan Pengembangan Sumber Daya Manusia	-	2	19	1	-	-	-	21	
6. Badan Penanggulangan Bencana Daerah	-	-	2	-	-	-	-	2	
7. RSUD Sijunjung	-	13	108	5	-	-	-	126	
8. Kantor Kesbang Politik dan Perlindungan Masyarakat	-	-	3	-	-	-	-	3	
9. Komisi Pemilihan Umum	-	-	-	-	-	-	-	-	
10. Kecamatan	-	5	30	2	-	-	-	37	
11. Guru dan Tata Usaha SLTP	-	4	229	85	-	-	42	430	
12. Guru dan Tata Usaha SD	1	35	715	161	-	-	117	1 028	
13. Guru dan Tata Usaha TK	-	7	57	13	-	-	4	81	
<b>Sijunjung</b>	<b>2022</b>	<b>2</b>	<b>170</b>	<b>1762</b>	<b>353</b>	<b>1</b>	<b>1</b>	<b>168</b>	<b>2 524</b>
	<b>2021</b>	<b>-</b>	<b>234</b>	<b>1 804</b>	<b>405</b>	<b>1</b>	<b>1</b>	<b>71</b>	<b>2 516</b>
	<b>2020</b>	<b>-</b>	<b>289</b>	<b>1 831</b>	<b>421</b>	<b>-</b>	<b>-</b>	<b>-</b>	<b>2 541</b>
	<b>2019</b>	<b>-</b>	<b>303</b>	<b>1 736</b>	<b>483</b>	<b>-</b>	<b>-</b>	<b>-</b>	<b>2 552</b>
	<b>2018</b>	<b>-</b>	<b>312</b>	<b>1 624</b>	<b>524</b>	<b>-</b>	<b>-</b>	<b>-</b>	<b>2 460</b>

Catatan/Note: 1. Sudah termasuk PPPK di lingkungan Pemerintahan Daerah Kabupaten Sijunjung

Sumber/ Source : Badan Kepegawaian dan Pengembangan Sumber Daya Manusia Kabupaten Sijunjung/Regency Employee Bureau and of Government Sijunjung Regency

**Table 2.3.7** Jumlah Aparatur Sipil Negara<sup>1</sup> (Laki-laki+Perempuan) di Kabupaten Sijunjung Menurut Dinas/Instansi Pemerintah dan Golongan Kepangkatan, 2022  
*Number of State Civil Apparatus<sup>1</sup> in Sijunjung Regency by Institution/Office and Rank, 2022*

Unit Organisasi/ Placement	Golongan/Rank				Grade				Jumlah Total
	I	II	III	IV	V	VII	IX		
(1)	(2)	(3)	(4)	(5)	(6)	(7)	(8)	(9)	
1. Sekretariat Daerah	2	18	44	16	-	-	-	80	
2. Inspektorat Daerah	-	2	32	7	-	-	-	41	
3. Sekretariat DPRD	-	6	17	5	-	-	-	28	
4. Dinas	-	-	-	-	-	-	-	-	
Pendidikan dan Kebudayaan	-	9	43	21	-	-	-	73	
Kesehatan	2	91	371	44	-	-	-	508	
Pekerjaan Umum dan Penataan Ruang	-	13	34	6	-	-	-	53	
Perumahan, Kawasan Permukiman dan Lingkungan Hidup	-	4	19	3	-	-	-	26	
Satuan Polisi Pamong Praja dan Pemadam Kebakaran	1	24	19	10	-	-	-	54	
Sosial, Pemberdayaan Perempuan dan Perlindungan Anak	2	3	15	6	-	-	-	26	
Ketenagakerjaan dan Transmigrasi	-	4	16	3	-	-	-	23	
Pangan dan Perikanan	1	1	18	6	-	-	-	26	
Kependudukan dan Pencatatan Sipil	-	1	15	6	-	-	-	22	
Pemberdayaan Masyarakat dan Nagari	-	2	18	2	-	-	-	22	
Pengendalian Penduduk dan Keluarga Berencana	-	2	14	4	-	-	-	20	
Perhubungan	-	12	11	6	-	-	-	29	
Komunikasi dan Informatika	-	2	14	3	-	-	-	19	
Penanaman Modal dan Pelayanan Terpadu Satu Pintu	-	1	19	4	-	-	-	24	
Perdagangan, Perindustrian Koperasi Usaha Kecil dan Menengah	-	7	26	5	-	-	-	38	
Perpustakaan dan Kearsipan	-	8	10	8	-	-	-	26	
Pariwisata, Pemuda, dan Olahraga	-	5	16	3	-	-	-	24	
Pertanian	1	18	48	9	-	-	-	138	

Bersambung/To Be Continued...

Lanjutan Tabel/Continued Table 2.3.7

Unit Organisasi/ Placement	Golongan/Rank				Grade			Jumlah Total	
	I	II	III	IV	V	VII	IX		
(1)	(2)	(3)	(4)	(5)	(6)	(7)	(8)	(9)	
5. Badan									
Perencanaan, Penelitian dan Pengembangan Daerah	-	3	16	5	-	-	-	24	
Keuangan dan Aset Daerah	-	5	42	7	-	-	-	54	
Kepegawaian dan Pengembangan Sumber Daya Manusia	-	5	27	5	-	-	-	37	
6. Badan Penanggulangan Bencana Daerah	-	4	15	3	-	-	-	22	
7. RSUD Sijunjung	-	16	140	5	-	-	-	161	
8. Kantor Kesbang Politik dan Perlindungan Masyarakat	-	1	5	2	-	-	-	8	
9. Komisi Pemilihan Umum	-	-	-	-	-	-	-	-	
10. Kecamatan	-	25	77	9	-	-	-	111	
11. Guru dan Tata Usaha SLTP	-	10	398	107	-	-	42	564	
12. Guru dan Tata Usaha SD	1	68	933	219	-	-	125	1 346	
13. Guru dan Tata Usaha TK	-	7	57	13	-	-	4	81	
<b>Sijunjung</b>	<b>2022</b>	<b>10</b>	<b>377</b>	<b>2 529</b>	<b>552</b>	<b>-</b>	<b>-</b>	<b>171</b>	<b>3 708</b>
	<b>2021</b>	<b>13</b>	<b>482</b>	<b>2 532</b>	<b>660</b>	<b>13</b>	<b>3</b>	<b>86</b>	<b>3 789</b>
	<b>2020</b>	<b>18</b>	<b>557</b>	<b>2 597</b>	<b>686</b>	<b>-</b>	<b>-</b>	<b>-</b>	<b>3 858</b>
	<b>2019</b>	<b>23</b>	<b>589</b>	<b>2 502</b>	<b>786</b>	<b>-</b>	<b>-</b>	<b>-</b>	<b>3 900</b>
	<b>2018</b>	<b>25</b>	<b>614</b>	<b>2 407</b>	<b>837</b>	<b>-</b>	<b>-</b>	<b>-</b>	<b>3 883</b>

Gatatan/Note: 1. Sudah termasuk PPPK di lingkungan Pemerintahan Daerah Kabupaten Sijunjung

Sumber/ Source : Badan Kepegawaian dan Pengembangan Sumber Daya Manusia Kabupaten Sijunjung/Regency Employee Bureau and of Government Sijunjung Regency

**Tabel 2.3.8** Jumlah Aparatur Sipil Negara<sup>1</sup> di Kabupaten Sijunjung Menurut Dinas/Instansi Pemerintah, Pendidikan, dan Jenis Kelamin, 2022  
*Number of State Civil Apparatus<sup>1</sup> in Sijunjung Regency by Institution/Office, Education, and Sex, 2022*

Unit Organisasi/ Placement	Pendidikan/Education					
	SD/Primary School			SMP/Junior High School		
	L/M	P/F	J/T	L/M	P/F	J/T
(1)	(2)	(3)	(4)	(5)	(6)	(7)
1. Sekretariat Daerah	1	-	1	1	-	1
2. Inspektorat Daerah	-	-	-	-	-	-
3. Sekretariat DPRD	-	-	-	1	-	1
4. Dinas Pendidikan dan Kebudayaan	-	-	1	-	-	-
Kesehatan	1	-	1	2	-	2
Pekerjaan Umum dan Penataan Ruang	1	-	1	1	-	1
Perumahan, Kawasan Permukiman dan Lingkungan Hidup	-	-	-	-	-	-
Satuan Polisi Pamong Praja dan Pemadam Kebakaran	1	-	1	2	-	2
Sosial, Pemberdayaan Perempuan dan Perlindungan Anak	1	-	1	1	-	1
Ketenagakerjaan dan Transmigrasi	-	-	-	-	-	-
Pangan dan Perikanan	-	-	-	1	-	1
Kependudukan dan Pencatatan Sipil	-	-	-	-	-	-
Pemberdayaan Masyarakat dan Nagari	-	-	-	-	1	1
Pengendalian Penduduk dan Keluarga Berencana	-	-	-	-	-	-
Perhubungan	-	-	-	-	-	-
Komunikasi dan Informatika	-	-	-	-	-	-
Penanaman Modal dan Pelayanan Terpadu Satu Pintu	-	-	-	-	-	-
Perdagangan, Perindustrian Koperasi Usaha Kecil dan Menengah	-	-	-	1	-	1
Perpustakaan dan Kearsipan	-	-	-	-	-	-
Pariwisata, Pemuda, dan Olahraga	-	-	-	-	-	-
Pertanian	-	-	-	1	-	1

Bersambung/To Be Continued...



Lanjutan Tabel/*Continued Table 2.3.8*

Unit Organisasi/ Placement	Pendidikan/Education						
	SD/Primary School			SMP/Junior High School			
	L/M	P/F	J/T	L/M	P/F	J/T	
(1)	(2)	(3)	(4)	(5)	(6)	(7)	
5. Badan							
Perencanaan, Penelitian dan Pengembangan Daerah	-	-	-	-	-	-	
Keuangan dan Aset Daerah	-	-	-	-	-	-	
Kepegawaian dan Pengembangan Sumber Daya Manusia	-	-	-	-	-	-	
6. Badan Penanggulangan Bencana Daerah	-	-	-	2	-	2	
7. RSUD Sijunjung	-	-	-	-	-	-	
8. Kantor Kesbang Politik dan Perlindungan Masyarakat	-	-	-	-	-	-	
9. Komisi Pemilihan Umum	-	-	-	-	-	-	
10. Kecamatan	-	-	-	2	-	2	
11. Guru dan Tata Usaha SLTP	-	-	-	-	-	-	
12. Guru dan Tata Usaha SD	-	-	-	6	-	6	
13. Guru dan Tata Usaha TK	-	-	-	-	-	-	
<b>Sijunjung</b>	<b>2022</b>	<b>5</b>	<b>-</b>	<b>6</b>	<b>21</b>	<b>1</b>	<b>22</b>
	<b>2021</b>	<b>11</b>	<b>-</b>	<b>11</b>	<b>24</b>	<b>3</b>	<b>25</b>
	<b>2020</b>	<b>13</b>	<b>-</b>	<b>13</b>	<b>32</b>	<b>1</b>	<b>33</b>
	<b>2019</b>	<b>15</b>	<b>-</b>	<b>15</b>	<b>38</b>	<b>1</b>	<b>39</b>
	<b>2018</b>	<b>20</b>	<b>-</b>	<b>20</b>	<b>38</b>	<b>2</b>	<b>10</b>

Bersambung/*To Be Continued...*

Lanjutan Tabel/*Continued Table* 2.3.8

Unit Organisasi/ <i>Placement</i>	Pendidikan/ <i>Education</i>					
	SMA/ <i>Senior High School</i>			DI/DII		
	L/M	P/F	J/T	L/M	P/F	J/T
(1)	(8)	(9)	(10)	(11)	(12)	(13)
1. Sekretariat Daerah	11	5	16	-	-	-
2. Inspektorat Daerah	1	1	2	-	-	-
3. Sekretariat DPRD	4	2	6	-	-	-
4. Dinas	-	-	-	-	-	-
Pendidikan dan Kebudayaan	11	5	16	2	1	3
Kesehatan	16	13	29	-	1	1
Pekerjaan Umum dan Penataan Ruang	11	1	12	-	-	-
Perumahan, Kawasan Permukiman dan Lingkungan Hidup	4	1	5	-	-	-
Satuan Polisi Pamong Praja dan Pemadam Kebakaran	30	-	30	1	-	1
Sosial, Pemberdayaan Perempuan dan Perlindungan Anak	5	-	5	-	-	-
Ketenagakerjaan dan Transmigrasi	3	3	6	-	-	-
Pangan dan Perikanan	2	1	3	-	-	-
Kependudukan dan Pencatatan Sipil	2	1	3	-	-	-
Pemberdayaan Masyarakat dan Nagari	2	1	3	-	-	-
Pengendalian Penduduk dan Keluarga Berencana	1	-	1	-	1	1
Perhubungan	1	-	1	-	1	1
Komunikasi dan Informatika	1	1	2	-	-	-
Penanaman Modal dan Pelayanan Terpadu Satu Pintu	1	1	2	-	-	-
Perdagangan, Perindustrian Koperasi Usaha Kecil dan Menengah	7	1	8	-	-	-
Perpustakaan dan Kearsipan	3	4	7	-	-	-
Pariwisata, Pemuda, dan Olahraga	2	3	5	-	-	-
Pertanian	36	7	43	-	-	-

Bersambung/*To Be Continued...*

Lanjutan Tabel/Continued Table 2.3.8

Unit Organisasi/ Placement	Pendidikan/Education						
	SMA/Senior High School			DI/DII			
	L/M	P/F	J/T	L/M	P/F	J/T	
(1)	(8)	(9)	(10)	(11)	(12)	(13)	
5. Badan							
Perencanaan, Penelitian dan Pengembangan Daerah	3	-	3	-	-	-	
Keuangan dan Aset Daerah	5	3	8	-	-	-	
Kepegawaian dan Pengembangan Sumber Daya Manusia	5	1	6	-	-	-	
6. Badan Penanggulangan Bencana Daerah	4	-	4	-	-	-	
7. RSUD Sijunjung	-	-	-	-	-	-	
8. Kantor Kesbang Politik dan Perlindungan Masyarakat	1	1	2	-	-	-	
9. Komisi Pemilihan Umum	-	-	-	-	-	-	
10. Kecamatan	29	11	40	-	-	-	
11. Guru dan Tata Usaha SLTP	12	10	22	1	8	9	
12. Guru dan Tata Usaha SD	33	34	67	32	91	123	
13. Guru dan Tata Usaha TK	-	3	3	-	12	12	
<b>Sijunjung</b>	<b>2022</b>	<b>246</b>	<b>114</b>	<b>360</b>	<b>36</b>	<b>115</b>	<b>151</b>
	<b>2021</b>	<b>295</b>	<b>148</b>	<b>443</b>	<b>55</b>	<b>193</b>	<b>248</b>
	<b>2020</b>	<b>300</b>	<b>182</b>	<b>482</b>	<b>65</b>	<b>219</b>	<b>284</b>
	<b>2019</b>	<b>318</b>	<b>208</b>	<b>526</b>	<b>85</b>	<b>261</b>	<b>346</b>
	<b>2018</b>	<b>357</b>	<b>234</b>	<b>591</b>	<b>101</b>	<b>306</b>	<b>407</b>

Bersambung/To Be Continued...

Lanjutan Tabel/*Continued Table 2.3.8*

Unit Organisasi/ <i>Placement</i>	Pendidikan/ <i>Education</i>					
	DIII			DIV/S1		
	L/M	P/F	J/T	L/M	P/F	J/T
(1)	(14)	(15)	(16)	(17)	(18)	(19)
1. Sekretariat Daerah	3	3	6	22	17	39
2. Inspektorat Daerah	0	4	4	9	17	26
3. Sekretariat DPRD	2	1	3	8	7	15
4. Dinas	-	-	-	-	-	-
Pendidikan dan Kebudayaan	-	2	2	18	21	39
Kesehatan	24	219	243	30	183	213
Pekerjaan Umum dan Penataan Ruang	1	2	3	19	14	39
Perumahan, Kawasan Permukiman dan Lingkungan Hidup	1	-	1	3	13	16
Satuan Polisi Pamong Praja dan Pemadam Kebakaran	1	-	1	9	3	12
Sosial, Pemberdayaan Perempuan dan Perlindungan Anak	-	1	1	7	8	15
Ketenagakerjaan dan Transmigrasi	-	-	-	11	3	14
Pangan dan Perikanan	1	1	2	7	10	17
Kependudukan dan Pencatatan Sipil	1	2	3	5	7	12
Pemberdayaan Masyarakat dan Nagari	1	2	3	7	6	13
Pengendalian Penduduk dan Keluarga Berencana	-	3	3	4	9	13
Perhubungan	4	-	4	8	4	12
Komunikasi dan Informatika	-	1	1	6	3	9
Penanaman Modal dan Pelayanan Terpadu Satu Pintu	-	3	3	7	8	15
Perdagangan, Perindustrian Koperasi Usaha Kecil dan Menengah	1	1	2	12	11	23
Perpustakaan dan Kearsipan	1	2	4	8	5	13
Pariwisata, Pemuda, dan Olahraga	-	2	2	8	4	12
Pertanian	10	8	18	31	35	66

Bersambung/*To Be Continued...*

Lanjutan Tabel/Continued Table 2.3.8

Unit Organisasi/ Placement	Pendidikan/Education						
	DIII			DIV/S1			
	L/M	P/F	J/T	L/M	P/F	J/T	
(1)	(14)	(15)	(16)	(17)	(18)	(19)	
5. Badan							
Perencanaan, Penelitian dan Pengembangan Daerah	-	-	-	5	5	10	
Keuangan dan Aset Daerah	1	4	5	11	19	30	
Kepegawaian dan Pengembangan Sumber Daya Manusia	-	1	1	9	9	18	
6. Badan Penanggulangan Bencana Daerah	-	-	-	14	2	16	
7. RSUD Sijunjung	15	60	75	11	51	62	
8. Kantor Kesbang Politik dan Perlindungan Masyarakat	-	-	-	4	1	5	
9. Komisi Pemilihan Umum	-	-	-	-	-	-	
10. Kecamatan	2	3	5	38	21	59	
11. Guru dan Tata Usaha SLTP	7	13	20	101	382	483	
12. Guru dan Tata Usaha SD	-	-	-	244	897	1 141	
13. Guru dan Tata Usaha TK	7	345	420	-	66	66	
<b>Sijunjung</b>	<b>2022</b>	<b>83</b>	<b>683</b>	<b>835</b>	<b>676</b>	<b>1 841</b>	<b>2 523</b>
	<b>2021</b>	<b>84</b>	<b>356</b>	<b>440</b>	<b>698</b>	<b>1 742</b>	<b>2 440</b>
	<b>2020</b>	<b>90</b>	<b>415</b>	<b>505</b>	<b>709</b>	<b>1 647</b>	<b>2 356</b>
	<b>2019</b>	<b>97</b>	<b>421</b>	<b>518</b>	<b>713</b>	<b>1 562</b>	<b>2 275</b>
	<b>2018</b>	<b>101</b>	<b>407</b>	<b>508</b>	<b>703</b>	<b>1 449</b>	<b>2 152</b>

Bersambung/To Be Continued...

Lanjutan Tabel/*Continued Table* 2.3.8

Unit Organisasi/ <i>Placement</i>	Pendidikan/ <i>Education</i>					
	S2/S3			Jumlah/ <i>Total</i>		
	L/M	P/F	J/T	L/M	P/F	J/T
(1)	(20)	(21)	(22)	(23)	(24)	(25)
1. Sekretariat Daerah	13	3	16	51	28	79
2. Inspektorat Daerah	4	5	9	14	27	41
3. Sekretariat DPRD	3	-	3	18	10	28
4. Dinas						
Pendidikan dan Kebudayaan	10	2	12	41	31	72
Kesehatan	4	15	19	77	431	508
Pekerjaan Umum dan Penataan Ruang	2	-	2	35	17	58
Perumahan, Kawasan Permukiman dan Lingkungan Hidup	3	1	4	11	15	26
Satuan Polisi Pamong Praja dan Pemadam Kebakaran	7	-	7	51	3	54
Sosial, Pemberdayaan Perempuan dan Perlindungan Anak	1	2	3	15	11	26
Ketenagakerjaan dan Transmigrasi	2	1	3	16	7	23
Pangan dan Perikanan	2	1	3	13	13	26
Kependudukan dan Pencatatan Sipil	3	1	4	11	11	22
Pemberdayaan Masyarakat dan Nagari	1	1	2	11	11	22
Pengendalian Penduduk dan Keluarga Berencana	1	1	2	6	14	20
Perhubungan	2	2	4	15	7	22
Komunikasi dan Informatika	4	3	7	11	8	19
Penanaman Modal dan Pelayanan Terpadu Satu Pintu	2	2	4	10	14	24
Perdagangan, Perindustrian Koperasi Usaha Kecil dan Menengah	4	-	4	25	13	38
Perpustakaan dan Kearsipan	1	1	2	13	12	26
Pariwisata, Pemuda, dan Olahraga	2	3	5	12	12	24
Pertanian	3	7	10	81	57	138

Bersambung/*To Be Continued...*

Lanjutan Tabel/Continued Table 2.3.8

Unit Organisasi/ Placement	Pendidikan/Education						
	S2/S3			Jumlah/Total			
	L/M	P/F	J/T	L/M	P/F	J/T	
(1)	(20)	(21)	(22)	(23)	(24)	(25)	
5. Badan							
Perencanaan, Penelitian dan Pengembangan Daerah	6	5	11	14	10	24	
Keuangan dan Aset Daerah	3	5	8	20	31	51	
Kepegawaian dan Pengembangan Sumber Daya Manusia	1	4	5	15	15	30	
6. Badan Penanggulangan Bencana Daerah	-	-	-	20	2	22	
7. RSUD Sijunjung	9	15	24	35	126	161	
8. Kantor Kesbang Politik dan Perlindungan Masyarakat	-	1	1	5	3	8	
9. Komisi Pemilihan Umum	-	-	-	-	-	-	
10. Kecamatan	3	2	5	74	37	111	
11. Guru dan Tata Usaha SLTP	13	17	30	134	430	564	
12. Guru dan Tata Usaha SD	3	6	9	318	1 028	1 346	
13. Guru dan Tata Usaha TK	-	-	-	7	426	501	
<b>Sijunjung</b>	<b>2022</b>	<b>112</b>	<b>106</b>	<b>218</b>	<b>1 179</b>	<b>2 860</b>	<b>4 114</b>
	<b>2021</b>	<b>104</b>	<b>76</b>	<b>180</b>	<b>1 271</b>	<b>2 488</b>	<b>3 789</b>
	<b>2020</b>	<b>108</b>	<b>77</b>	<b>185</b>	<b>1 317</b>	<b>2 541</b>	<b>3 858</b>
	<b>2019</b>	<b>112</b>	<b>69</b>	<b>181</b>	<b>1 378</b>	<b>2 522</b>	<b>3 900</b>
	<b>2018</b>	<b>103</b>	<b>63</b>	<b>166</b>	<b>1 432</b>	<b>2 465</b>	<b>3 883</b>

Catatan/Note: 1. Sudah termasuk PPK di lingkungan Pemerintahan Daerah Kabupaten Sijunjung

Sumber/ Source: Badan Kepegawaian dan Pengembangan Sumber Daya Manusia Kabupaten Sijunjung/Regency Employee Bureau and of Government Sijunjung Regency

**Tabel 2.3.9** Banyaknya Pegawai Negeri Sipil di Instansi Vertikal Kabupaten Sijunjung Menurut Unit Organisasi>Nama Dinas>Nama Badan dan Jenis Kelamin, 2022  
*Number of Civil Servants's in Vertical Department of Sijunjung Regency by Placement and Sex, 2022*

Unit Organisasi/ Placement	Laki-Laki Male	Perempuan Female	Jumlah Total
(1)	(2)	(3)	(4)
1. Kementerian Agama	94	167	261
2. Badan Pusat Statistik	10	6	16
3. Badan Pertanahan Kabupaten Sijunjung	9	9	18
4. KPPN Sijunjung	3	11	14
5. Kantor Pelayanan, Penyuluhan, dan Konsultasi Perpajakan (KP2KP)	2	3	5
6. Pengadilan Negeri Muaro	16	8	24
7. Pengadilan Agama	6	10	16
8. Kejaksaan Negeri	15	18	33
9. Kodim 0310	2	-	2
10. Kepolisian Resor Sijunjung	5	8	13
11. LP Muaro Sijunjung	49	7	56
12. Komisi Pemilihan Umum Kabupaten Sijunjung	8	6	14
<b>Sijunjung</b>	<b>2022</b>	<b>219</b>	<b>253</b>
	<b>2021</b>	<b>235</b>	<b>232</b>
	<b>2020</b>	<b>232</b>	<b>226</b>
	<b>2019</b>	<b>514</b>	<b>259</b>
	<b>2018</b>	<b>226</b>	<b>235</b>
			<b>472</b>
			<b>467</b>
			<b>458</b>
			<b>779</b>
			<b>461</b>

Sumber/ Source : Masing-masing Instansi Vertikal di Kabupaten Sijunjung/Every of Vertical Government Office in Sijunjung Regency



**Tabel** 2.3.10 Banyaknya Pegawai Negeri Sipil di Instansi Vertikal Se Kabupaten Sijunjung Menurut Golongan Kepangkatan dan Jenis Kelamin, 2022  
*Number of Civil Servants's in Vertical Department of Sijunjung Regency by Grade and Sex, 2022*

Unit Organisasi <i>Placement</i>	Laki-Laki <i>Male</i>	Perempuan <i>Female</i>	Jumlah <i>Total</i>
(1)	(2)	(3)	(4)
<b>1. Golongan I</b>			
- Kementerian Agama	-	-	-
- Badan Pusat Statistik	-	-	-
- Badan Pertanahan Kabupaten Sijunjung	-	-	-
- KPPN Sijunjung	-	-	-
- Kantor Pelayanan, Penyuluhan, dan Konsultasi Perpajakan (KP2KP)	-	-	-
- Pengadilan Negeri Muaro	-	-	-
- Pengadilan Agama	-	-	-
- Kejaksaan Negeri	-	-	-
- Kodim 0310	-	-	-
- Kepolisian Resor Sijunjung	-	-	-
- LP Muaro Sijunjung	1	-	1
- Komisi Pemilihan Umum Kabupaten Sijunjung	-	-	-
<b>2. Golongan II</b>			
- Kementerian Agama	6	19	25
- Badan Pusat Statistik	1	-	1
- Badan Pertanahan Kabupaten Sijunjung	2	1	3
- KPPN Sijunjung	1	5	6
- Kantor Pelayanan, Penyuluhan, dan Konsultasi Perpajakan (KP2KP)	1	3	4
- Pengadilan Negeri Muaro	1	3	4
- Pengadilan Agama	1	2	3
- Kejaksaan Negeri	7	5	12
- Kodim 0310	2	-	2
- Kepolisian Resor Sijunjung	4	7	11
- LP Muaro Sijunjung	36	3	39
- Komisi Pemilihan Umum Kabupaten Sijunjung	2	-	2

Bersambung/To Be Continued...

Lanjutan Tabel/Continued Table 2.3.10

Unit Organisasi <i>Placement</i>	Laki-Laki <i>Male</i>	Perempuan <i>Female</i>	Jumlah <i>Total</i>	
(1)	(2)	(3)	(4)	
3. Golongan III				
- Kementerian Agama	58	109	167	
- Badan Pusat Statistik	8	6	14	
- Badan Pertanahan Kabupaten Sijunjung	5	8	13	
- KPPN Sijunjung	2	6	8	
- Kantor Pelayanan, Penyuluhan, dan Konsultasi Perpajakan (KP2KP)	-	-	-	
- Pengadilan Negeri Muaro	14	5	19	
- Pengadilan Agama	5	7	12	
- Kejaksaan Negeri	10	10	20	
- Kodim 0310	-	-	-	
- Kepolisian Resor Sijunjung	-	1	1	
- LP Muaro Sijunjung	12	4	16	
- Komisi Pemilihan Umum Kabupaten Sijunjung	5	6	11	
4. Golongan IV				
- Kementerian Agama	30	39	69	
- Badan Pusat Statistik	1	-	1	
- Badan Pertanahan Kabupaten Sijunjung	2	-	2	
- KPPN Sijunjung	-	-	-	
- Kantor Pelayanan, Penyuluhan, dan Konsultasi Perpajakan (KP2KP)	1	-	1	
- Pengadilan Negeri Muaro	1	-	1	
- Pengadilan Agama	-	1	1	
- Kejaksaan Negeri	1	-	1	
- Kodim 0310	-	-	-	
- Kepolisian Resor Sijunjung	-	-	-	
- LP Muaro Sijunjung	1	-	1	
- Komisi Pemilihan Umum Kabupaten Sijunjung	1	-	1	
<b>Sijunjung</b>	<b>2022</b>	<b>222</b>	<b>250</b>	<b>472</b>
	<b>2021</b>	<b>235</b>	<b>232</b>	<b>467</b>
	<b>2020</b>	<b>232</b>	<b>226</b>	<b>458</b>
	<b>2019</b>	<b>520</b>	<b>259</b>	<b>779</b>
	<b>2018</b>	<b>226</b>	<b>235</b>	<b>461</b>
	<b>2017</b>	<b>237</b>	<b>234</b>	<b>471</b>

Sumber/ Source : Masing-masing Instansi Vertikal di Kabupaten Sijunjung/Every of Vertical Government Office in Sijunjung Regency

## GOVERNMENT

**Tabel** 2.3.11 Banyaknya Pegawai Negeri Sipil di Instansi Vertikal Kabupaten Sijunjung Menurut Tingkat Pendidikan dan Jenis Kelamin, 2022  
**Table** *Number of Civil Servant in Vertical Department of Sijunjung Regency by Education and Sex, 2022*

Unit Organisasi <i>Placement</i>	Laki-Laki <i>Male</i>	Perempuan <i>Female</i>	Jumlah <i>Total</i>
(1)	(2)	(3)	(4)
1. Sekolah Dasar/ <i>Primary School</i>			
- Kementerian Agama	-	-	-
- Badan Pusat Statistik	-	-	-
- Badan Pertanahan Kabupaten Sijunjung	-	-	-
- KPPN Sijunjung	-	-	-
- Kantor Pelayanan, Penyuluhan, dan Konsultasi Perpajakan (KP2KP)	-	-	-
- Pengadilan Negeri Muaro	-	-	-
- Pengadilan Agama	-	-	-
- Kejaksaan Negeri	-	-	-
- Kodim 0310	-	-	-
- Kepolisian Resor Sijunjung	2	-	2
- LP Muaro Sijunjung	-	-	-
- Komisi Pemilihan Umum Kabupaten Sijunjung	-	-	-
2. Sekolah Menengah Pertama/ <i>Junior High School</i>			
- Kementerian Agama	-	-	-
- Badan Pusat Statistik	-	-	-
- Badan Pertanahan Kabupaten Sijunjung	-	-	-
- KPPN Sijunjung	-	-	-
- Kantor Pelayanan, Penyuluhan, dan Konsultasi Perpajakan (KP2KP)	-	-	-
- Pengadilan Negeri Muaro	-	-	-
- Pengadilan Agama	-	-	-
- Kejaksaan Negeri	-	-	-
- Kodim 0310	-	-	-
- Kepolisian Resor Sijunjung	-	-	-
- LP Muaro Sijunjung	-	-	-
- Komisi Pemilihan Umum Kabupaten Sijunjung	-	-	-

Bersambung/To Be Continued...

Lanjutan Tabel/*Continued Table* 2.3.11

Unit Organisasi <i>Placement</i>	Laki-Laki <i>Male</i>	Perempuan <i>Female</i>	Jumlah <i>Total</i>
(1)	(2)	(3)	(4)
3. Sekolah Menengah Atas/ <i>Senior High School</i>			
- Kementerian Agama	12	23	35
- Badan Pusat Statistik	3	1	4
- Badan Pertanahan Kabupaten Sijunjung	1	1	2
- KPPN Sijunjung	-	-	-
- Kantor Pelayanan, Penyuluhan, dan Konsultasi Perpajakan (KP2KP)	-	-	-
- Pengadilan Negeri Muaro	3	2	5
- Pengadilan Agama	-	1	1
- Kejaksaan Negeri	6	5	11
- Kodim 0310	2	-	2
- Kepolisian Resor Sijunjung	3	6	9
- LP Muaro Sijunjung	40	3	43
- Komisi Pemilihan Umum Kabupaten Sijunjung	1	-	1
4. Diploma I, II, III			
- Kementerian Agama	64	134	198
- Badan Pusat Statistik	-	-	-
- Badan Pertanahan Kabupaten Sijunjung	2	1	3
- KPPN Sijunjung	3	8	11
- Kantor Pelayanan, Penyuluhan, dan Konsultasi Perpajakan (KP2KP)	1	3	4
- Pengadilan Negeri Muaro	-	3	3
- Pengadilan Agama	1	2	3
- Kejaksaan Negeri	1	4	5
- Kodim 0310	-	-	-
- Kepolisian Resor Sijunjung	-	-	-
- LP Muaro Sijunjung	6	4	10
- Komisi Pemilihan Umum Kabupaten Sijunjung	1	-	1

Bersambung/*To Be Continued...*

Lanjutan Tabel/Continued Table 2.3.11

Unit Organisasi/ Placement	Laki-Laki Male	Perempuan Female	Jumlah Total
(1)	(2)	(3)	(4)
5. Diploma IV/S1			
- Kementerian Agama	2	6	8
- Badan Pusat Statistik	4	5	9
- Badan Pertanahan Kabupaten Sijunjung	5	6	11
- KPPN Sijunjung	-	3	3
- Kantor Pelayanan, Penyuluhan, dan Konsultasi Perpajakan (KP2KP)	-	-	-
- Pengadilan Negeri Muaro	12	3	15
- Pengadilan Agama	4	6	10
- Kejaksaan Negeri	8	6	14
- Kodim 0310	-	-	-
- Kepolisian Resor Sijunjung	-	2	2
- LP Muaro Sijunjung	1	-	1
- Komisi Pemilihan Umum Kabupaten Sijunjung	3	3	6
6. S2/S3			
- Kementerian Agama	16	4	20
- Badan Pusat Statistik	3	-	3
- Badan Pertanahan Kabupaten Sijunjung	1	1	2
- KPPN Sijunjung	-	-	-
- Kantor Pelayanan, Penyuluhan, dan Konsultasi Perpajakan (KP2KP)	1	-	1
- Pengadilan Negeri Muaro	1	1	2
- Pengadilan Agama	1	1	2
- Kejaksaan Negeri	3	-	3
- Kodim 0310	-	-	-
- Kepolisian Resor Sijunjung	-	-	-
- LP Muaro Sijunjung	2	-	2
- Komisi Pemilihan Umum Kabupaten Sijunjung	3	2	5
<b>Sijunjung</b>	<b>2022</b>	<b>250</b>	<b>472</b>
	<b>2021</b>	<b>232</b>	<b>467</b>
	<b>2020</b>	<b>226</b>	<b>458</b>
	<b>2019</b>	<b>263</b>	<b>779</b>
	<b>2018</b>	<b>235</b>	<b>461</b>
	<b>2017</b>	<b>234</b>	<b>471</b>

Sumber/ Source : Masing-masing Instansi 2017-2021 di Kabupaten Sijunjung/Every of Vertical Government Office in Sijunjung Regency

## 2.4 KEUANGAN PEMERINTAH GOVERNMENT FINANCE

**Tabel 2.4.1** Realisasi Pendapatan Pemerintah Kabupaten Sijunjung Menurut Jenis Pendapatan (Ribuan Rupiah), 2020-2022  
*Actual Revenues of Government of Sijunjung Regency by Source of Revenues (Thousand Rupiahs), 2020-2022*

Jenis Pendapatan <i>Source of Revenues</i>	2020	2021	2022
(1)	(2)	(3)	(4)
<b>PENDAPATAN</b>			
<b>PENDAPATAN ASLI DAERAH</b>			
Pendapatan Pajak Daerah	12 813 277,32	14 251 602,174	18 701 359,10
Pendapatan Retribusi Daerah	3 195 651,36	3 088 899,24	3 282 746,21
Pendapatan Hasil Pengelolaan Kekayaan Daerah Yang Dipisahkan	14 623 180,37	13 841 921,50	17 038 886,37
Lain-lain Pendapatan Asli Daerah yang Sah	61 842 248,93	60 590 951,42*	56 067 628,72
<b>Jumlah Pendapatan Asli Daerah</b>	<b>92 474 357,99</b>	<b>91 773 374,35*</b>	<b>95 090 620,41</b>
<b>PENDAPATAN TRANSFER</b>			
<b>TRANSFER PEMERINTAH PUSAT- DANA PERIMBANGAN</b>			
Dana Bagi Hasil Pajak	13 733 231,40	19 614 315,93	22 642 100,20
Dana Alokasi Umum	509 071 532,00	502 198 374,00	500 870 584,70
Dana Alokasi Khusus	138 881 322,46	170 162 502,03	203 752 630,28
Jumlah Pendapatan Transfer Dana Perimbangan	661 686 085,86	691 975 191,96	727 265 315,19
<b>TRANSFER PEMERINTAH PUSAT- LAINYA</b>			
Dana Insentif Daerah	105 983 617,00	33 087 409,00	2 061 902,00
Dana Desa	-	62 342 074,00	54 256 361,00
Jumlah Pendapatan Transfer Pemerintah Pusat-Lainya	105 983 617,00	95 429 483,00	56 318 263,00
<b>TRANSFER PEMERINTAH PROVINSI</b>			
Pendapatan Bagi Hasil Pajak	38 654 032,07	48 909 373,91	56 140 159,48
Bantuan Keuangan	-	2 000 000,00	-
Jumlah Pendapatan Transfer Pemerintah Provinsi	38 654 032,07	50 909 373,91	56 140 159,48
<b>Total Pendapatan Transfer</b>	<b>806 323 734,94</b>	<b>838 314 048,88</b>	<b>839 723 737,68</b>
<b>LAIN-LAIN PENDAPATAN DAERAH YANG SAH</b>			
Pendapatan Hibah	42 965 223,90	40 418 783,40	15 364 381,77
Pendapatan Dana Darurat	-	-	-
Pendapatan lainnya	-	-	-
<b>Jumlah Lain-lain Pendapatan yang Sah</b>	<b>42 965 223,90</b>	<b>40 418 783,40</b>	<b>15 364 381,77</b>
<b>JUMLAH PENDAPATAN</b>	<b>941 763 316,83</b>	<b>970 506 206,63*</b>	<b>950 178 739,85</b>

\*Data diperbaharui dibandingkan Kabupaten Sijunjung dalam Angka tahun 2022

Sumber/ Source: Badan Keuangan dan Aset Daerah Kabupaten Sijunjung/Financial Institution and Regional Assets Service of Sijunjung Regency

**Tabel** 2.4.2 Realisasi Belanja Pemerintah Kabupaten Sijunjung Menurut Jenis Belanja (Ribu Rupiah), 2020-2022  
**Table** Actual Expenditures of Government of Sijunjung Regency by Kind of Expenditures (Thousand Rupiahs), 2020-2022

Jenis Belanja Kind of Expenditures	2020	2021	2022
(1)	(2)	(3)	(4)
<b>Belanja</b>			
<b>Belanja Operasi</b>			
Belanja Pegawai	400 999 071,75	377 620 500,33	369 589 769,53
Belanja Barang dan Jasa	184 305 139,25	261 134 521,51	269 603 279,96
Belanja Subsidi	-	-	-
Belanja Hibah	54 905 032,06	13 934 295,81	21 698 384,18
Belanja Bantuan Sosial	-	-	-
<b>Jumlah Belanja Operasi</b>	<b>640 209 243,07</b>	<b>652 689 317,66</b>	<b>660 891 433,69</b>
<b>Belanja Modal</b>			
Belanja Tanah	173 758,56	71 375,87	185 322,39
Belanja Peralatan dan Mesin	36 664 688,76	42 675 998,32	49 956 881,11
Belanja Gedung dan Bangunan	45 960 087,43	28 734 483,87	47 797 067,07
Belanja Jalan, Jaringan dan Irigasi	54 640 594,72	56 766 111,25	62 595 789,36
Belanja Aset Tetap Lainnya	5 782 295,23	2 841 828,43	2 289 421,98
Belanja Aset Lainnya	301 903,00	1 557 714,84	744 306,00
<b>Jumlah Belanja Modal</b>	<b>143 523 327,72</b>	<b>132 647 512,60</b>	<b>163 568 787,92</b>
<b>Belanja Tak Terduga</b>			
Belanja Tak Terduga	32 727 475,32	5 379 478,17	1 179 616,90
<b>Jumlah Belanja Tak Terduga</b>	<b>32 727 475,32</b>	<b>5 379 478,17</b>	<b>1 179 616,90</b>
<b>Jumlah Belanja</b>	<b>816 460 046,11</b>	<b>790 716 308,44</b>	<b>825 639 838,51</b>
<b>Transfer</b>			
<b>Transfer/Bagi Hasil ke Desa</b>			
Bagi Hasil Pajak	1 215 623,40	1 502 253,55	1 957 852,33
Bagi Hasil Retribusi	300 512,05	279 710,60	305 891,80
<b>Jumlah Transfer/Bagi Hasil ke Desa</b>	<b>1 516 135,45</b>	<b>1 781 964,15</b>	<b>2 263 744,13</b>
<b>Transfer/Bantuan Keuangan</b>			
Belanja Bantuan Keuangan Kepada Provinsi/Kabupaten/ Kota dan Pemerintah Desa	112 506 962,15	115 387 635,10	119 220 040,95
<b>Jumlah Transfer/Bantuan Keuangan</b>	<b>112 506 962,15</b>	<b>115 387 635,10</b>	<b>119 220 040,95</b>
<b>Jumlah Transfer</b>	<b>114 023 097,60</b>	<b>117 169 599,25</b>	<b>121 483 785,08</b>
<b>Jumlah Belanja dan Transfer</b>	<b>930 483 143,72</b>	<b>907 885 907,69</b>	<b>947 123 623,60</b>

Sumber/ Source: Badan Keuangan dan Aset Daerah Kabupaten Sijunjung/Financial Institution and Regional Assets Service of Sijunjung Regency

**Tabel 2.4.3** Target dan Realisasi Penerimaan Pajak Bumi dan Bangunan Pemerintah Kabupaten Sijunjung Menurut Kecamatan (Rupiah), 2022  
*Target and Actal Revenues of Building and Land Taxes Government of Sijunjung Regency by Subdistrict (Rupiahs), 2022*

Kecamatan Subdistrict	Wajib Pajak Tax Object	Target Awal Target	Target Akhir Target	Realisasi Actual	Persentase Percentage
(1)	(2)	(3)	(4)	(5)	(6)
<b>A. Pedesaan</b>	<b>89 837</b>	<b>1 949 907 924</b>	<b>1 949 907 924</b>	<b>1 768 125 715</b>	<b>90,68</b>
1. Kamang Baru	7 115	151 278 342	151 278 342	150 977 602	99,80
2. Tanjung Gadang	12 174	371 023 213	371 023 213	263 575 933	71,04
3. Sijunjung	7 173	139 467 960	139 467 960	121 124 067	86,85
4. Lubuk Tarok	18 153	558 280 811	558 280 811	523 553 588	93,78
5. IV Nagari	6 825	77 659 277	77 659 277	63 012 499	81,14
6. Kupitan	14 808	353 828 190	353 828 190	347 511 895	98,21
7. Koto VII	13 639	200 471 132	200 471 132	200 471 132	100,00
8. Sumpur Kudus	9 950	97 898 999	97 898 999	97 898 999	100,00
<b>B. Perkotaan</b>	<b>184</b>	<b>471 890 898</b>	<b>471 890 898</b>	<b>524 250 949</b>	<b>111,10</b>

Sumber/ Source: Badan Keuangan dan Aset Daerah Kabupaten Sijunjung/Financial Institution and Regional Assets Service of Sijunjung Regency





3

## Penduduk dan Ketenagakerjaan

*Population and Employment*

### Jumlah Penduduk Kab. Sijunjung

*Population of Sijunjung Regency*

**237.313** Orang  
People



### Tingkat Partisipasi Angkatan Kerja

*Labor Force Participation Rate*

### Tingkat Pengangguran

*Unemployment rate*





**PENJELASAN TEKNIS**

1. Salah satu sumber data kependudukan adalah sensus penduduk yang dilaksanakan setiap sepuluh tahun sekali. Sensus penduduk telah dilaksanakan sebanyak tujuh kali sejak Indonesia merdeka, yaitu tahun 1961, 1971, 1980, 1990, 2000, 2010, dan 2020.

Keenam sensus penduduk sebelumnya dilaksanakan dengan menggunakan metode tradisional, yaitu mencatat setiap penduduk dari rumah ke rumah. Pertama kalinya dalam sejarah sensus penduduk di Indonesia, Sensus Penduduk 2020 (SP2020) menggunakan metode kombinasi yaitu dengan memanfaatkan data Administrasi Kependudukan (Adminduk) dari Direktorat Jenderal Kependudukan dan Pencatatan Sipil (Ditjen Dukcapil) Kementerian Dalam Negeri (Kemendagri) sebagai data dasar pelaksanaan SP2020. Hal ini dirancang dan dilaksanakan sebagai upaya untuk mewujudkan "SATU DATA KEPENDUDUKAN INDONESIA".

SP2020 mencakup seluruh penduduk yang tinggal di wilayah teritorial Indonesia, mencakup Warga Negara Indonesia (WNI) dan Warga Negara Asing (WNA) yang telah menetap atau berencana menetap di wilayah Indonesia selama minimal satu tahun. WNI yang dicakup juga termasuk mereka yang berada di luar negeri, yaitu Anggota Korps Diplomatik Republik Indonesia beserta keluarganya di luar negeri dan Anggota TNI/POLRI

**TECHNICAL NOTES**

1. *One of the sources of demographic data is population census, which is conducted every ten years. Population Census has been conducted seven times since Indonesia's independence: 1961, 1971, 1980, 1990, 2000, 2010, and 2020.*

*The previous six population censuses were carried out using the traditional method, canvassing each person door-to-door. For the first time in the history of the population census in Indonesia, the 2020 Population Census (PC2020) used a combined method, that is utilizing Population Administration data managed by the Directorate General of Population and Civil Registration of the Ministry of Home Affairs as the basic data for the population census. This is designed and implemented as an effort to realize "ONE INDONESIAN POPULATION DATA".*

*PC2020 covered all residents who live in Indonesia's territory, including Indonesian citizens (WNI) and foreign citizens (WNA) who have stayed or plan to stay in Indonesian territory for at least one year. The Indonesian citizens who are covered also include those who are abroad, namely members of the Diplomatic Corps of the Republic of Indonesia and their families abroad and members of the TNI/POLRI and their families who are carrying out Peacekeeping Missions abroad.*

beserta keluarganya yang sedang melakukan misi perdamaian di luar negeri. Untuk tahun yang tidak dilaksanakan sensus penduduk, data kependudukan diperoleh dari hasil proyeksi penduduk. Proyeksi penduduk merupakan suatu perhitungan ilmiah yang didasarkan pada asumsi dari komponen-komponen perubahan penduduk, yaitu kelahiran, kematian, dan migrasi (migrasi internasional dan migrasi risen antar provinsi). Proyeksi penduduk interim 2020-2023 dihitung menggunakan data dasar penduduk hasil perapihan umur dari data Administrasi Kependudukan dan SP2020 dengan menggunakan asumsi Angka Kelahiran Total sejak tahun 2020 konstan 2,1 (sesuai Proyeksi Survei Penduduk antar Sensus (SUPAS) 2015-2045), Angka Kematian Bayi (AKB) meneruskan hasil Proyeksi SUPAS 2015-2045, dan pola migrasi 2020 sama dengan pola migrasi hasil SUPAS 2015.

Dalam publikasi ini, data yang disajikan merupakan hasil SP2020 (September), dan hasil proyeksi penduduk interim 2020-2023 (pertengahan tahun/Juni).

2. Penduduk Indonesia adalah semua orang yang berdomisili di wilayah teritorial Indonesia, mencakup Warga Negara Indonesia (WNI) dan Warga Negara Asing (WNA) yang telah menetap selama satu tahun atau lebih atau berencana menetap di wilayah Indonesia selama minimal satu tahun. Pada sensus sebelumnya referensi waktu dalam konsep kependudukan

*For the periods besides the census year, population projection is applied to estimate population for those years. The population projection is an estimation based on the demographic components, such as birth, death, and migration (international migration and recent migration). The interim population projection for 2020-2023 is calculated from the single age smoothed combined from Population Administration Data and the 2020 Population Census. It uses the assumption that the Total Fertility Rate (TFR) since 2020 is constant at 2.1 (according to the population projection of 2015-2045 Intercensal Population Survey (SUPAS)), Infant Mortality Rate (IMR) continues the results of the 2015-2045 SUPAS Projection, and the 2020 migration pattern is the same as the pattern of migration in SUPAS2015 results.*

*The data presented in this publication are the PC2020 results (September) and the result of interim population projection 2020-2023 (midyear/June).*

2. *The population of Indonesia are all people who live in Indonesia's territory, including Indonesian citizens and foreign citizens who have lived for one year or more or plan to stay in Indonesia territory for at least one year. In the previous census the time reference in the population concept was six months. This change is based on Law no.24 of 2013 concerning Amendments to Law no. 23 of 2006 concerning*

adalah enam bulan. Perubahan ini didasari oleh UU No. 24 Tahun 2013 tentang Perubahan atas UU No. 23 Tahun 2006 tentang Administrasi Kependudukan pada Pasal 15

*Population Administration in Article 15.*

3. Laju pertumbuhan penduduk per tahun adalah angka yang menunjukkan rata-rata tingkat penambahan penduduk per tahun dalam jangka waktu tertentu. Angka ini dinyatakan sebagai persentase dari penduduk dasar. Metode penghitungan laju pertumbuhan penduduk yang digunakan oleh BPS adalah metode geometrik.
  4. Kepadatan penduduk adalah ukuran persebaran penduduk yang menunjukkan jumlah penduduk untuk setiap kilometer persegi luas wilayah.
  5. Rasio jenis kelamin adalah perbandingan antara penduduk laki-laki dan penduduk perempuan pada suatu wilayah dan waktu tertentu. Biasanya dinyatakan dengan banyaknya penduduk laki-laki untuk 100 penduduk perempuan.
  6. Distribusi penduduk adalah pola persebaran penduduk di suatu wilayah, baik berdasarkan batas-batas geografis maupun berdasarkan batas-batas administrasi pemerintahan.
  7. Komposisi penduduk adalah pola persebaran penduduk menurut karakteristiknya, contoh: penduduk menurut kelompok umur, penduduk menurut jenis kelamin.
3. *Annual population growth rate is a number that shows the average rate of population growth per year in a certain period. This rate is a percentage of the basic population. The method used by Statistics Indonesia is the geometric method*
  4. *Population density is a measure of the distribution of the population which shows the total population for each square kilometer of area.*
  5. *Sex ratio is the ratio between total male population and female population in a certain area and at a certain time, which is usually stated in the number of male residents per 100 females.*
  6. *Population distribution is the pattern of population distribution in an area, either by geographic boundaries or by government administrative boundaries.*
  7. *Population composition is the pattern of population distribution by its characteristics, example: population by age group, population by sex.*

8. Sumber utama data ketenagakerjaan adalah Survei Angkatan Kerja Nasional (Sakernas). Survei ini khusus dirancang untuk mengumpulkan informasi/data ketenagakerjaan. Sakernas pertama kali diselenggarakan pada tahun 1976, kemudian dilanjutkan pada tahun 1977 dan 1978. Pada tahun 1986-1993, Sakernas diselenggarakan secara triwulanan, sejak tahun 1994-2001, Sakernas dilaksanakan secara tahunan, yaitu setiap bulan Agustus. Pada tahun 2002-2004, di samping Sakernas Tahunan dilakukan pula Sakernas Triwulanan. Pada tahun 2005-2010, pengumpulan data Sakernas dilaksanakan secara semesteran pada Februari (Semester I) dan Agustus (Semester II). Tahun 2011-2014, Sakernas dilaksanakan Triwulanan, yaitu Februari (Triwulan I), Mei (Triwulan II), Agustus (Triwulan III), dan November (Triwulan IV). Sakernas Triwulanan ini dimaksudkan untuk memantau indikator ketenagakerjaan secara dini di Indonesia yang mengacu pada The Key Indicators of the Labour Market (KILM) yang direkomendasikan oleh The International Labour Organization (ILO). Mulai tahun 2015, pengumpulan data Sakernas dilaksanakan secara semesteran pada Februari (Semester I) dan Agustus (Semester II).

Sejak Sakernas 2001, konsep status pekerjaan dan pengangguran mengalami perluasan dan penyempurnaan. Status pekerjaan yang pada Sakernas 2000 hanya 5 kategori, mulai tahun 2001 ditambahkan kategori baru, yaitu:

8. *The main source of employment data is National Labour Force Survey (Sakernas). This survey is specifically designed to collect information on labour force statistics. The first Sakernas was conducted in 1976, then conducted annually during the period 1977-1978. During 1986-1993, Sakernas was conducted quarterly in all provinces in Indonesia, only since 1994 until 2001 Sakernas was conducted yearly, every August of the year. During the period 2002-2004, besides a yearly Sakernas, BPS also conducted a quarterly Sakernas. During the period 2005-2010, Sakernas has been conducted in semester period, i.e. February (First Semester) and August (Second Semester). During 2011-2014, Sakernas is conducted on a quarterly basis ie: February (First Quarter), May (Second Quarter), August (Third Quarter), and November (Fourth Quarter). A Quarterly Sakernas is aimed to monitor the prompt indicators of Indonesian labour market which referred to The Key Indicators of the Labour Market (KILM) recommended by The International Labour Organization (ILO). Since 2015, the Sakernas has been conducted on biannual basis again, the first semester on February and the later semester on August.*

*Since Sakernas 2001, the concept of employment status and unemployment was revised. The employment status previously covered only 5 categories, but since 2001 two new categories of casual employee both in agriculture and non-agriculture sectors have been added. In addition, to adapt the ILO concept, the concept of*

pekerja bebas di pertanian dan pekerja bebas di nonpertanian. Selain itu, dalam rangka menyesuaikan dengan konsep ILO, konsep pengangguran terbuka diperluas, yaitu di samping mencakup penduduk yang aktif mencari pekerjaan, mencakup pula kelompok penduduk yang sedang mempersiapkan usaha/pekerjaan baru, kelompok penduduk yang tidak mencari pekerjaan karena merasa tidak mungkin mendapatkan pekerjaan, serta kelompok penduduk yang tidak aktif mencari pekerjaan dengan alasan sudah mempunyai pekerjaan, tetapi belum mulai bekerja.

*unemployment was also extended. Unemployment covers population who were looking for work, population who were establishing a new business/firm/establishment, discouraged job seekers, and those who were not actively looking for work with the reason of already having job but not starting to work (future starter).*

*The results of Sakernas for first semester were presented at provincial level (sample size 75,000 households), while for the second semester were presented up to regency/municipal level (sample size 300,000 households). Starting from Sakernas August 2021, the calculation of indicators uses a weighting of the population projection results of the Intercensal Population Survey (SUPAS) 2015.*

9. Penduduk usia kerja adalah penduduk yang berumur 15 tahun ke atas.
10. Angkatan kerja adalah penduduk usia kerja (15 tahun ke atas) yang bekerja, punya pekerjaan namun sementara tidak bekerja, dan pengangguran.
11. Bekerja adalah kegiatan ekonomi yang dilakukan oleh seseorang dengan maksud memperoleh atau membantu memperoleh pendapatan atau keuntungan dan lamanya bekerja paling sedikit 1 jam secara terus menerus dalam seminggu yang lalu (termasuk pekerja keluarga tanpa upah yang membantu dalam suatu usaha/kegiatan ekonomi).

9. *Working age population is persons of 15 years and over.*
10. *Labor force or economically active are persons of 15 years and over, who in the previous week were working, temporarily absent from work but having jobs, and unemployment.*
11. *Working is economic activity conducted by a person and intended to earn income by doing work or helping to do work at least one hour continuously during the reference week (including unpaid family worker/s for any economic activity).*



12. Jumlah jam kerja seluruhnya adalah jumlah jam kerja yang digunakan untuk bekerja (tidak termasuk jam kerja istirahat resmi dan jam kerja yang digunakan untuk hal-hal di luar pekerjaan).
  13. Lapangan usaha adalah bidang kegiatan dari pekerjaan/tempat bekerja di mana seseorang bekerja. Klasifikasi lapangan usaha mengikuti Klasifikasi Baku Lapangan Usaha Indonesia (KBLI) dalam 1 digit.
  14. Status pekerjaan adalah kedudukan seseorang dalam unit usaha/kegiatan dalam melakukan pekerjaan.
  15. Berusaha sendiri tanpa dibantu orang lain adalah bekerja atau berusaha dengan menanggung risiko secara ekonomis, yaitu tidak menggunakan pekerja dibayar maupun pekerja tak dibayar, termasuk yang sifat pekerjaannya memerlukan teknologi atau keahlian khusus.
  16. Berusaha dibantu buruh tidak tetap/buruh tidak dibayar adalah bekerja atau berusaha atas risiko sendiri, dan menggunakan buruh/pekerja tak dibayar dan atau buruh/pekerja tidak tetap.
  17. Berusaha dibantu buruh tetap/buruh dibayar adalah berusaha atas risiko sendiri dan mempekerjakan paling sedikit satu orang buruh/pekerja tetap yang dibayar.
  18. Buruh/karyawan/pegawai adalah seseorang yang bekerja pada orang lain atau instansi/kantor/perusahaan secara tetap dengan menerima upah/gaji baik berupa uang maupun barang.
12. *Total working hours is the total hours spent by an employee to perform all jobs (excluding the time used for other activities which are not classified as work).*
  13. *Industry is field of a person's activity or establishment. The classification of industries follows the Indonesia Standard Industrial Classification (KBLI) in one digit.*
  14. *Employment status is the status of a person at his place of work or establishment where he was employed.*
  15. *Own-account worker is a person who works at his own risk without assisted by paid per mount worker or unpaid worker include technical job or skill job.*
  16. *Employer assisted by temporary workers/unpaid worker is a person who works at his own risk and assisted by temporary worker/unpaid worker.*
  17. *Employer assisted by permanent workers/paid workers is a person who does his business at her/his own risk at least one assisted by paid permanent worker.*
  18. *Employee is a person who work permanently for other people or institution/office/ company and gains some money/cash or goods as wage/salary. Labor who have no permanent employer is not*

yang tidak mempunyai majikan tetap, tidak digolongkan sebagai buruh/karyawan, tetapi sebagai pekerja bebas. Seseorang dianggap memiliki majikan tetap jika memiliki 1 (satu) majikan (orang/rumah tangga) yang sama dalam sebulan terakhir, khusus pada sektor bangunan batasannya tiga bulan.

*categorized as a laborer/ worker/ employee but casual worker. A laborers in general is considered to have a permanent employer if he has the same employer during the past month, particularly for building construction sector is 3 months. If the employer is an institution, more than 1 (one) employer is allowed.*

19. Pekerja bebas adalah seseorang yang bekerja pada orang lain/ majikan/institusi yang tidak tetap (lebih dari 1 majikan dalam sebulan terakhir) di usaha pertanian baik berupa usaha rumah tangga maupun bukan usaha rumah tangga, ataupun di nonpertanian atas dasar balas jasa dengan menerima upah atau imbalan baik berupa uang maupun barang, dan baik dengan sistem pembayaran harian maupun borongan.

*19. Casual employee is a person who does not work permanently for other people/employer/ institution (more than 1 employer during the last 1 month) in agricultural sector, either home industry or not home industry, or in non-agricultural sector based on remuneration paid with money or goods, and based on daily or contact payment system.*

20. Pekerja tak dibayar adalah seseorang yang bekerja membantu usaha untuk memperoleh penghasilan/keuntungan yang dilakukan oleh salah seorang anggota rumah tangga.

*20. Unpaid worker is a person who intended to work without pay, either with money or good, in an establishment run by other members of the family, relative or neighbour.*

21. Mulai tahun 2017, sumber utama data upah berasal dari hasil Survei Angkatan Kerja Nasional (Sakernas). Hal ini berbeda dengan tahun-tahun sebelumnya dimana sumber utama data upah berasal dari Survei Upah Buruh (SUB) yang berbasis perusahaan. Sakernas merupakan survei berbasis rumah tangga yang dilaksanakan secara semesteran pada bulan Februari dan

*21. Since in 2017, the main source of data on wages are from the Indonesian Labor Force Survey (Sakernas). This is different from the previous years where the main source of data on wages came from the Labour Wage Survey which is an establishment-based survey. Sakernas is household-based survey and conducted semi-annually in February and August throughout Indonesia.*

Agustus di seluruh Indonesia

22. Data yang ditampilkan adalah upah buruh untuk pekerja berstatus buruh (sebagai pendekatan untuk penghitungan upah/gaji pekerja di sektor formal) dan pendapatan untuk pekerja nonburuh yang terdiri dari pekerja yang berstatus berusaha sendiri, pekerja bebas di pertanian, dan pekerja bebas di nonpertanian (sebagai pendekatan untuk penghitungan pendapatan/penghasilan bersih pekerja di sektor informal).
22. *Data presented are the wage of employee (as an approach for wage/salary of employee in the formal sector) and income for own-account worker, casual employee in agriculture, and casual employee in non-agriculture (as an approach for income of employee in the informal sector).*
23. Pendapatan/penghasilan bersih sebulan adalah pendapatan/penghasilan/imbalan/balas jasa selama sebulan yang lalu, baik berupa uang maupun barang yang diterima oleh seseorang yang bekerja dengan status berusaha sendiri, pekerja bebas di pertanian, atau pekerja bebas di nonpertanian.
23. *Net income per month is income during last month, in the form of money or goods received by someone who worked as own-account worker, casual employee in agriculture, or casual employee in non-agriculture.*
24. Upah/gaji bersih sebulan merupakan imbalan/balas jasa yang diterima selama sebulan yang lalu baik berupa uang maupun barang yang dibayarkan oleh perusahaan/kantor/majikan dari pekerjaan utama kepada buruh/karyawan/pegawai. Komponen upah/gaji mencakup gaji dan tunjangan, upah lembur, uang transpor dan uang makan.
24. *Net wage/salary per month is wage received during last month, in the form of money or goods, paid by the company/agency/employer to the employee for the major work done. The components of wage include salary and benefits, overtime pay, transportation allowance and meal allowance.*

## ULASAN

## DESCRIPTION

**3.1 Kependudukan**

Hasil Proyeksi Penduduk Interim 2020-2023, penduduk Kabupaten Sijunjung pada tahun 2022 sebanyak 240.317 orang dengan jumlah penduduk terbanyak terdapat di Kecamatan Kamang Baru sebanyak 52.066 orang dan jumlah penduduk paling sedikit terdapat di Kecamatan Kupitan sebanyak 13.266 orang. Laju pertumbuhan penduduk per tahun tahun 2022 terhadap 2021 sebesar 1,27 persen, sedangkan laju pertumbuhan penduduk 2010 terhadap tahun 2020 sebesar 1,49 persen.

Menurut jenis kelamin, jumlah penduduk laki-laki dan perempuan berbeda signifikan. Hal ini terlihat dari rasio jenis kelamin sebesar 102,91. Secara rata-rata, kepadatan penduduk di Kabupaten Sijunjung adalah sebesar 76,76, artinya secara rata-rata setiap satu km<sup>2</sup> wilayah Kabupaten Sijunjung ditempati sekitar 76 hingga 77 penduduk. Kecamatan Koto VII menjadi wilayah terpadat dengan kepadatan penduduk 266 penduduk per km<sup>2</sup>. Sebaliknya Kecamatan Sumpur Kudus menjadi wilayah dengan kepadatan terendah, yaitu sebesar 46 penduduk per km<sup>2</sup>.

**3.2 Ketenagakerjaan**

Berdasarkan hasil Survei Angkatan Kerja Nasional (Sakernas) tahun 2022, jumlah penduduk berumur 15 tahun ke atas di Kabupaten Sijunjung sebanyak 179.937 orang. Dirinci menurut kegiatan seminggu yang lalu terdapat sebanyak 122.666 orang yang termasuk angkatan kerja, sedangkan sisanya termasuk bukan angkatan kerja.

**3.1 Population**

*The Result of Interim Population Projection 2020-2023, population of Sijunjung Regency in 2022 was 240.317 people with the largest population number was in Kamang Baru District with 52.066 people and the smallest number o population was in Kupitan District with 13.266 people. Population growth of 2022 to 2021 was 1.27 percent, while population growth of 2010 to 2020 was 1.49 percent.*

*According to gender, the number of male and female population is significantly different. This can be seen from the sex ratio of 102.91. On average, population density in Sijunjung Regency was 76.76 square-km which it meant that averagely for every km-square Sijunjung Regency area occupied by 76 to 77 people. Koto VII District became the most density area in Sijunjung Regency with population density was 266 people per km-square. On contrast, Sumpur Kudus District became the lowest population density with 46 people per km-square.*

**3.2 Employment**

*Result of National Labour Force Survey (Sakernas) in 2022 showed that number o population aged 15 years above in Sijunjung Regency was 179.937 people. Analyzed by a week ago activity, there was 122.666 people which they were included in labour force while rest of them were included in non labour fore category.*

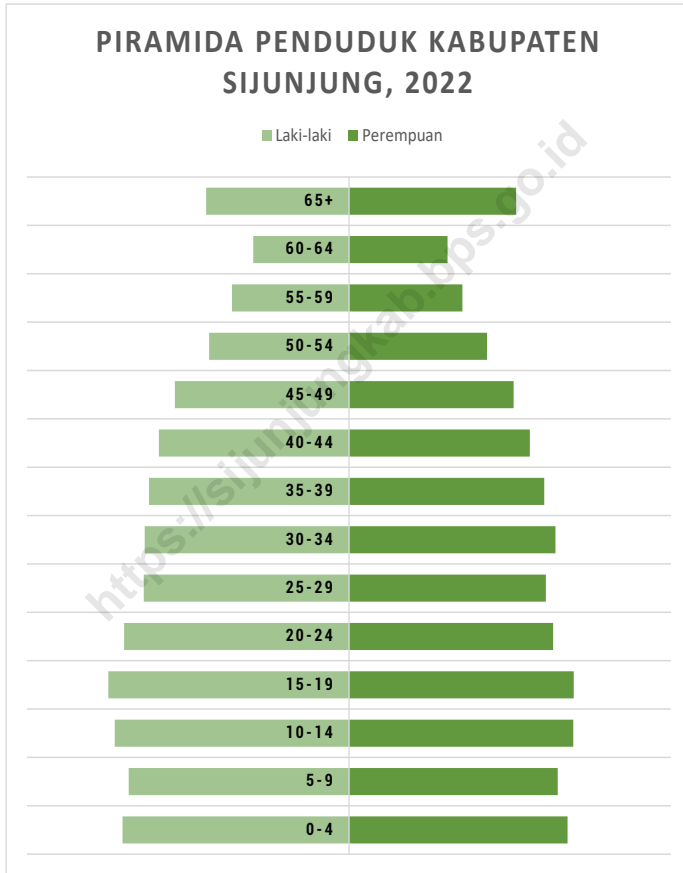
## POPULATION AND EMPLOYMENT

Jumlah pencari kerja terdaftar di Kabupaten Sijunjung pada Dinas Tenaga Kerja dan Transmigrasi tahun 2022 sebanyak 846 orang, yang terdiri dari 335 laki-laki dan 511 perempuan. Dilihat menurut tingkat pendidikan para pencari kerja, terlihat bahwa proporsi terbesar pencari kerja yang mendaftar adalah berpendidikan SMA, yaitu sebanyak 578 orang.

*Number of job seeker registeres in Employment and Transmigration Office of Sijunjung Regency were 846 people, consist 335 men and 511 women. According to level education, the largest proportion of job seekers have las educated scholar as senior high school by 578 peoples.*

<https://sijunjungkab.bps.go.id>

**Gambar 8** Piramida Penduduk Kabupaten Sijunjung, 2022  
**Picture** Population Pyramid in Sijunjung Regency, 2022



**Gambar 9** Jumlah Penduduk Berumur 15 Tahun ke Atas Menurut Jenis Kegiatan Selama Seminggu yang Lalu dan Jenis Kelamin di Kabupaten Sijunjung (Orang), 2022  
**Picture** Population Aged 15 Years and Over by Type of Activity During The Previous Week and Sex in Sijunjung Regency (People), 2022



### 3.1 KEPENDUDUKAN POPULATION

**Tabel** 3.1.1 Penduduk, Laju Pertumbuhan Penduduk, Distribusi  
**Table** Persentase Penduduk, Kepadatan Penduduk, Rasio Jenis  
Kelamin Penduduk Menurut Kecamatan di Kabupaten  
Sijunjung, 2022  
*Population, Population Growth Rate, Percentage Distribution of  
Population, Population Density, and Population Sex Ratio by  
Subdistrict in Sijunjung Regency, 2022*

Kecamatan Subdistrict	Penduduk (ribu) Population (thousand)		Laju Pertumbuhan Penduduk Annual Population Growth Rate (%)	
	2021	2022 <sup>2</sup>	2010-2020 <sup>3</sup>	2021-2022 <sup>4</sup>
(1)	(2)	(3)	(4)	(5)
1. Kamang Baru	51 176	52 059	1,94	1,73
2. Tanjung Gadang	27 187	27 560	1,58	1,37
3. Sijunjung	48 404	49 033	1,51	1,30
4. Lubuk Tarok	17 779	18 046	2,13	1,50
5. IV Nagari	15 660	15 782	1,00	0,78
6. Kupitan	13 227	13 301	0,49	0,56
7. Koto VII	37 845	38 256	1,30	1,09
8. Sumpur Kudus	26 035	26 280	1,16	0,94
<b>Sijunjung</b>	<b>237 313</b>	<b>240 317</b>	<b>1,49</b>	<b>1,27</b>

Bersambung/To Be Continued...



Lanjutan Tabel/Continued Table 3.1.1

Kecamatan Subdistrict	Persentase Penduduk Percentage of Total Population		Kepadatan Penduduk (per km <sup>2</sup> ) <sup>5</sup> Population Density per sq.km	
	2021 <sup>1</sup>	2022 <sup>2</sup>	2021	2022 <sup>2</sup>
(1)	(6)	(7)	(8)	(9)
1. Kamang Baru	21,56	21,66	61,08	62,14
2. Tanjung Gadang	11,46	11,47	59,13	59,94
3. Sijunjung	20,40	20,40	64,71	65,55
4. Lubuk Tarok	7,49	7,51	94,77	96,19
5. IV Nagari	6,60	6,57	162,62	163,88
6. Kupitan	5,57	5,53	161,29	162,19
7. Koto VII	15,95	15,92	263,00	265,85
8. Sumpur Kudus	10,97	10,94	45,25	45,67
<b>Sijunjung</b>	<b>100,00</b>	<b>100,00</b>	<b>75,80</b>	<b>76,76</b>

Bersambung/To Be Continued...

Lanjutan Tabel/*Continued Table* 3.1.1

Kecamatan <i>Subdistrict</i>	Rasio Jenis Kelamin <i>Population Sex Ratio</i>	
	2021	2022 <sup>2</sup>
(1)	(10)	(11)
1. Kamang Baru	105,18	105,11
2. Tanjung Gadang	102,06	102,28
3. Sijunjung	102,82	102,88
4. Lubuk Tarok	103,98	105,18
5. IV Nagari	99,85	99,67
6. Kupitan	99,92	99,68
7. Koto VII	102,74	102,71
8. Sumpur Kudus	101,85	101,69
<b>Sijunjung</b>	<b>102,84</b>	<b>102,91</b>

Catatan/*Note*

<sup>1</sup> Hasil Sensus Penduduk (SP) 2020 (September) / *The Result of 2020 Population Census (September)*

<sup>2</sup> Hasil Proyeksi Penduduk Interim 2020-2023 (Pertengahan tahun/Juni) / *The Result of Interim Population Projection 2020-2023 (mid year/June)*

<sup>3</sup> Laju pertumbuhan penduduk dihitung berdasarkan penduduk tahun 2010 (Mei) dibandingkan dengan penduduk tahun 2020 (September) / *The growth rate refers to the change of the population in*

<sup>4</sup> Laju pertumbuhan penduduk dihitung berdasarkan penduduk tahun 2020 (September) dibandingkan dengan penduduk tahun 2021 (Juni) / *The growth rate refers to the change of the population in 2020 (September) to the population in 2021 (June)*

<sup>5</sup> Luas provinsi berdasarkan Peraturan Menteri Dalam Negeri Nomor 72 Tahun 2019 tanggal 25 Oktober 2019 / *Province area Based on Minister of Home Affairs Regulation Number 72/2019, October 25th, 2019*

Sumber/*Source*

: BPS dan Kementerian Dalam Negeri/BPS-Statistics Indonesia and Ministry of Home Affairs

**Tabel** 3.1.2 Jumlah Penduduk Menurut Kelompok Umur dan Jenis Kelamin di Kabupaten Sijunjung, 2022  
**Table** Population by Age Group and Sex in Sijunjung Regency, 2022

Kelompok Umur <i>Age Group</i>	Jenis Kelamin/Sex		Jumlah <i>Total</i>
	Laki-Laki <i>Male</i>	Perempuan <i>Female</i>	
(1)	(2)	(3)	(4)
0-4	10 556	10 186	20 742
5-9	10 265	9 724	19 989
10-14	10 916	10 452	21 368
15-19	11 215	10 474	21 689
20-24	10 474	9 510	19 984
25-29	9 561	9 168	18 729
30-34	9 523	9 623	19 146
35-39	9 321	9 096	18 417
40-44	8 862	8 430	17 292
45-49	8 112	7 673	15 785
50-54	6 514	6 436	12 950
55-59	5 448	5 285	10 733
60-64	4 461	4 596	9 057
65+	6 652	7 784	14 436
<b>Sijunjung</b>	<b>121 880</b>	<b>118 437</b>	<b>240 317</b>

Catatan/Note : Hasil Proyeksi Penduduk Interim 2020-2023 (Pertengahan tahun/Juni)/ *The Result of Interim Population Projection 2020-2023 (mid year/June)*  
 Sumber/Source : BPS/BPS-Statistics Indonesia

**Tabel 3.1.3** Persentase Penduduk Menurut Status Perkawinan dan Kelompok Umur di Kabupaten Sijunjung, 2022  
**Table** *Percentage of Population According to Marital Status and Age Group in Sijunjung Regency, 2022*

Kelompok Umur <i>Group of Age</i>	Belum Kawin <i>Single</i>	Kawin <i>Married</i>	Cerai Hidup <i>Divorced</i>	Cerai Mati <i>Widowed</i>
(1)	(2)	(3)	(4)	(5)
<b>Laki-Laki/Male</b>				
< 25	54,15	15,52	0,00	0,00
25 - 49	81,41	49,10	29,00	21,56
50 +	50,06	59,20	37,45	9,98
<b>Perempuan/Female</b>				
< 25	45,85	84,48	0,00	0,00
25 - 49	18,59	50,90	71,00	78,44
50 +	49,94	40,80	62,55	90,02
<b>Laki-Laki+Perempuan Male + Female</b>				
< 25	84,39	6,30	0,00	0,00
25 - 49	15,21	66,91	57,95	10,18
50 +	0,39	26,80	42,05	89,82

Sumber/ Source : BPS, Hasil Survei Sosial Ekonomi Nasional, 2022/BPS, National Socio-economic Survey, 2022

### 3.2 KETENAGAKERJAAN EMPLOYMENT

**Tabel** 3.2.1 Jumlah Penduduk Berumur 15 Tahun ke Atas Menurut Jenis Kegiatan Selama Seminggu yang Lalu dan Jenis Kelamin di Kabupaten Sijunjung (Orang), 2022  
*Population Aged 15 Years and Over by Type of Activity During The Previous Week and Sex in Sijunjung Regency (People), 2022*

Kegiatan Utama <i>Main Activity</i>	Jenis Kelamin <i>Sex</i>		Jumlah <i>Total</i>
	Laki-Laki <i>Male</i>	Perempuan <i>Female</i>	
(1)	(2)	(3)	(4)
<b>I. Angkatan Kerja/ Economically Active</b>			
Bekerja/ <i>Working</i>	73 021	43 675	116 696
Pengangguran Terbuka/ <i>Unemployment</i>	3 987	1 983	5 970
<i>Jumlah</i>	77 008	45 658	122 666
<b>II. Bukan Angkatan Kerja/ Economically Inactive</b>			
Sekolah/ <i>Attending School</i>	6 285	7 158	13 443
Mengurus Rumah Tangga/ <i>Housekeeping</i>	2 791	35 515	38 306
Lainnya/ <i>Others</i>	3 674	1 848	5 522
<b>Jumlah/Total</b>	12 750	44 521	57 271
Tingkat Partisipasi Angkatan Kerja <i>Economically Active Participation Rate</i>	85,8	50,63	68,17
Tingkat Pengangguran/ <i>Unemployment Rate</i>	5,18	4,34	4,87

Sumber/ Source : Survei Angkatan Kerja Nasional Agustus 2022/August 2022, National Labor Force Survey

**Tabel 3.2.2** Jumlah Penduduk Berumur 15 Tahun ke Atas Menurut Pendidikan Tertinggi yang Ditamatkan dan Jenis Kegiatan Selama Seminggu yang Lalu di Kabupaten Sijunjung (Orang), 2022  
*Population Aged 15 Years and Over by Educational Attainment and Type of Activity During the Previous Week in Sijunjung Regency (People), 2022*

Pendidikan Tertinggi yang Ditamatkan <sup>1</sup> <i>Educational Attainment<sup>1</sup></i>	Angkatan Kerja <i>Economically Active</i>			Persentase Bekerja terhadap Angkatan Kerja <i>Percentage of Working to Economically Active</i>
	Bekerja <i>Working</i>	Pengangguran <sup>2</sup> <i>Unemployment<sup>2</sup></i>	Jumlah Angkatan Kerja <i>Total of Economically Active</i>	
(1)	(2)	(3)	(4)	(5)
Tidak/Belum Pernah Sekolah atau Tidak/Belum Tamat SD <i>Not Yet Completed Primary School/ No Schooling</i>	22 130	1 131	23 261	95,14
Sekolah Dasar <i>Primary School</i>	23 250	1 160	24 410	95,25
Sekolah Menengah Pertama <i>Junior High School</i>	23 382	1 410	24 792	94,31
Sekolah Menengah Atas <i>Senior High School</i>	18 211	1 073	19 284	94,44
Sekolah Menengah Atas Kejuruan <i>Vocational Senior High School</i>	12 282	640	12 922	95,05
Diploma I/II/III/Akademi <i>Diploma I/II/III/Academy</i>	4 104	-	4 104	100,00
Universitas <i>University</i>	13 337	556	13 893	96,00
<b>Sijunjung</b>	<b>116 696</b>	<b>5 970</b>	<b>122 666</b>	<b>95,13</b>

Bersambung/To Be Continued...

Lanjutan Tabel/Continued Table 3.2.2

Pendidikan Tertinggi yang Ditatamkan <sup>1</sup> <i>Educational Attainment <sup>1</sup></i>	Bukan Angkatan Kerja <i>Not Economically Active</i>	Jumlah <i>Total</i>	Persentase Angkatan Kerja terhadap Penduduk Usia Kerja <i>Percentage of Economically Active to Working Age Population</i>
(1)	(2)	(3)	(4)
Tidak/Belum Pernah Sekolah atau Tidak/Belum Tamat SD <i>Not Yet Completed Primary School/ No Schooling</i>	7 994	31 255	74,42
Sekolah Dasar <i>Primary School</i>	10 637	35 047	69,65
Sekolah Menengah Pertama <i>Junior High School</i>	19 497	44 289	55,98
Sekolah Menengah Atas <i>Senior High School</i>	9 137	28 421	67,85
Sekolah Menengah Atas Kejuruan <i>Vocational Senior High School</i>	5 082	18 004	71,77
Diploma I/II/III/Akademi <i>Diploma I/II/III/Academy</i>	1 949	6 053	67,80
Universitas <i>University</i>	2 975	16 868	82,36
<b>Sijunjung</b>	<b>57 271</b>	<b>179 937</b>	<b>68,17</b>

Catatan/Note: <sup>2</sup>

1. Mencari pekerjaan/Looking for work
2. Mempersiapkan usaha/Establishing a new business/firm
3. Merasa tidak mungkin mendapat pekerjaan/Hopeless of job
4. Sudah punya pekerjaan tetapi belum mulai bekerja/Have a job in future start

Sumber/ Source : Survei Angkatan Kerja Nasional Agustus 2022/August 2022, National Labor Force Survey

**Tabel 3.2.3** Jumlah Penduduk Berumur 15 Tahun ke Atas yang Bekerja Selama Seminggu yang Lalu Menurut Status Pekerjaan Utama dan Jenis Kelamin di Kabupaten Sijunjung (Orang), 2022  
*Population Aged 15 Years and Over Who Worked During the Previous Week by Main Employment Status and Sex in Sijunjung Regency (People), 2022*

Status Pekerjaan Utama <i>Main Employment Status</i>	Jenis Kelamin/Sex			
	Laki-laki <i>Male</i>	Perempuan <i>Female</i>	Jumlah <i>Total</i>	
(1)	(2)	(3)	(4)	
Berusaha sendiri <i>Own account worker</i>	29 999	14 415	44 414	
Berusaha dibantu buruh tidak tetap/ buruh tak dibayar <i>Employer assisted by temporary worker/ unpaid worker</i>	6 747	6 678	13 425	
Berusaha dibantu buruh tetap/buruh dibayar <i>Employer assisted by permanent worker/paid worker</i>	3 172	701	3 873	
Buruh/Karyawan/Pegawai <i>Regular employee</i>	21 593	13 910	35 503	
Pekerja bebas <i>Casual employee</i>	8 197	2 162	10 359	
Pekerja keluarga/tak dibayar <i>Family worker/unpaid worker</i>	3 313	5 809	9 122	
<b>Sijunjung</b>				
	<b>2022</b>	<b>73 021</b>	<b>43 675</b>	<b>116 696</b>
	<b>2021</b>	<b>70 401</b>	<b>48 718</b>	<b>119 119</b>
	<b>2020</b>	<b>69 293</b>	<b>46 366</b>	<b>115 659</b>
	<b>2019</b>	<b>67 724</b>	<b>42 787</b>	<b>110 511</b>
	<b>2018</b>	<b>61 701</b>	<b>44 360</b>	<b>106 061</b>

Sumber/ Source : Survei Angkatan Kerja Nasional Agustus 2022/August 2022, National Labor Force Survey



## POPULATION AND EMPLOYMENT

**Tabel 3.2.4** Jumlah Penduduk Berumur 15 Tahun ke Atas yang Bekerja Selama Seminggu yang Lalu Menurut Kelompok Umur dan Jenis Kelamin di Kabupaten Sijunjung (Orang), 2022  
*Population Aged 15 Years and Over Who Worked During the Previous Week by Age Group and Sex in Sijunjung Regency (People), 2022*

Kelompok Umur <i>Age Group</i>	Jenis Kelamin <i>Sex</i>		Jumlah <i>Total</i>
	Laki-Laki <i>Male</i>	Perempuan <i>Female</i>	
(1)	(2)	(3)	(4)
15-19	2 606	590	3 196
20-24	5 447	2 639	8 086
25-29	10 147	5 002	15 149
30-34	10 208	5 807	16 015
35-39	10 031	6 599	16 630
40-44	8 493	5 688	14 181
45-49	7 292	4 872	12 164
50-54	5 978	4 144	10 122
55-59	4 835	3 670	8 505
60+	7 984	4 664	12 648
<b>Sijunjung</b>	<b>73 021</b>	<b>43 675</b>	<b>116 696</b>

Sumber/ Source : Survei Angkatan Kerja Nasional Agustus 2022/August 2022, National Labor Force Survey

**Tabel 3.2.5** Jumlah Penduduk Berumur 15 Tahun ke Atas yang Bekerja Selama Seminggu yang Lalu Menurut Lapangan Pekerjaan Utama dan Jenis Kelamin di Kabupaten Sijunjung (Orang), 2022  
*Population Aged 15 Years and Over Who Worked During the Previous Week by Main Industry and Sex in Sijunjung Regency (People), 2022*

Lapangan Pekerjaan Utama <sup>1</sup> <i>Main Industry <sup>1</sup></i>	Jenis Kelamin <i>Sex</i>		Jumlah <i>Total</i>	
	Laki-Laki <i>Male</i>	Perempuan <i>Female</i>		
(1)	(2)	(3)	(4)	
1	31 570	13 403	44 973	
2	19 190	2 239	21 429	
3	22 261	28 033	50 294	
<b>Sijunjung</b>	<b>2022</b>	<b>73 021</b>	<b>43 675</b>	<b>116 696</b>
	<b>2021</b>	<b>70 401</b>	<b>48 718</b>	<b>119 119</b>
	<b>2020</b>	<b>69 293</b>	<b>46 366</b>	<b>115 659</b>
	<b>2019</b>	<b>67 724</b>	<b>42 787</b>	<b>110 511</b>
	<b>2018</b>	<b>61 701</b>	<b>44 360</b>	<b>106 061</b>

Catatan/Note: <sup>1</sup> 1 Pertanian, Kehutanan, Perburuan, dan Perikanan/Agriculture, Forestry, Hunting, and Fisheries

<sup>2</sup> 2 Industri Pengolahan/Manufacturing Industry

<sup>3</sup> 3 Jasa Lainnya/ Other Services

Sumber/ Source : Survei Angkatan Kerja Nasional Agustus 2022/August 2022, National Labor Force Survey

**Tabel** 3.2.6 Jumlah Penduduk Berumur 15 Tahun ke Atas yang Bekerja Selama Seminggu yang Lalu Menurut Jumlah Jam Kerja Seluruhnya dan Jenis Kelamin di Kabupaten Sijunjung (Orang), 2022  
*Population Aged 15 Years and Over Who Worked During the Previous Week by Total Working Hours and Sex in Sijunjung Regency (People), 2022*

	Jumlah Jam Kerja Seluruhnya (jam) <i>Total Working Hours (hours)</i>	Jenis Kelamin <i>Sex</i>		Jumlah <i>Total</i>
		Laki-laki <i>Male</i>	Perempuan <i>Female</i>	
	(1)	(2)	(3)	(4)
0 <sup>1</sup>		1 273	1 268	2 541
1–14		5 746	8 177	13 923
15–24		9 675	5 447	15 122
25–34		11 349	5 327	16 676
35–41		12 005	8 638	20 643
41+		32 973	14 818	47 791
<b>Sijunjung</b>	<b>2022</b>	<b>73 021</b>	<b>43 675</b>	<b>116 696</b>
	<b>2021</b>	<b>70 401</b>	<b>48 718</b>	<b>119 119</b>
	<b>2020</b>	<b>69 293</b>	<b>46 366</b>	<b>115 659</b>
	<b>2019</b>	<b>67 724</b>	<b>42 787</b>	<b>110 511</b>
	<b>2018</b>	<b>61 701</b>	<b>44 360</b>	<b>106 061</b>

Catatan/Note : <sup>1</sup> Sementara tidak bekerja/Temporarily out of work  
 Sumber/ Source : Survei Angkatan Kerja Nasional Agustus 2022/August 2022, National Labor Force Survey

**Tabel 3.2.7** Jumlah Penduduk Berumur 15 Tahun ke Atas yang Bekerja Selama Seminggu yang Lalu Menurut Jumlah Jam Kerja Pada Pekerjaan Utama dan Jenis Kelamin di Kabupaten Sijunjung (Orang), 2022  
*Population Aged 15 Years and Over Who Worked During the Previous Week by Number of Working Hours on Main Industry and Sex in Sijunjung Regency (People), 2022*

	Jumlah Jam Kerja pada Pekerjaan Utama (jam) <i>Number of Working Hours on Main Industry (hours)</i>	Jenis Kelamin/Sex		
		Laki-laki <i>Male</i>	Perempuan <i>Female</i>	Jumlah <i>Total</i>
	(1)	(2)	(3)	(4)
0 <sup>1</sup>		1 273	1 268	2 541
1–14		7 263	8 627	15 890
15–24		12 747	7 094	19 841
25–34		13 410	4 864	18 274
35–40		11 227	9 061	20 288
41+		27 101	12 761	39 862
<b>Sijunjung</b>	<b>2022</b>	<b>73 021</b>	<b>43 675</b>	<b>116 696</b>
	<b>2021</b>	<b>70 401</b>	<b>48 718</b>	<b>119 119</b>
	<b>2020</b>	<b>69 293</b>	<b>46 366</b>	<b>115 659</b>
	<b>2019</b>	<b>67 724</b>	<b>42 787</b>	<b>110 511</b>
	<b>2018</b>	<b>61 701</b>	<b>44 360</b>	<b>106 061</b>

Keterangan/Note: <sup>1</sup>Sementara tidak bekerja/Temporarily out of work

Sumber/ Source: Survei Angkatan Kerja Nasional Agustus 2022/August 2022, National Labor Force Survey

**Tabel** 3.2.8 Jumlah Pencari Kerja Terdaftar (Orang) Menurut Tingkat Pendidikan Tertinggi yang Ditamatkan dan Jenis Kelamin di Kabupaten Sijunjung, 2022  
**Table** Number of Registered Job Applicants (Peoples) by Educational Attainment and Sex in Sijunjung Regency, 2022

Pendidikan Tertinggi yang Ditamatkan <i>Educational Attainment</i>	Jenis Kelamin/ <i>Sex</i>		Jumlah <i>Total</i>
	Laki-laki <i>Male</i>	Perempuan <i>Female</i>	
(1)	(2)	(3)	(4)
Sekolah Dasar <i>Primary School</i>	5	11	16
Sekolah Menengah Pertama <i>Junior High School</i>	12	28	40
Sekolah Menengah Atas <i>Senior High School</i>	251	327	578
Diploma I/II/III/Akademi <i>Diploma I/II/III/Academy</i>	9	21	30
Universitas <i>University</i>	58	124	182
<b>Sijunjung</b>	<b>335</b>	<b>511</b>	<b>846</b>

Sumber/*Source* : Dinas Ketenagakerjaan dan Transmigrasi Kabupaten Sijunjung/*Manpower and Transmigration Extension Service of Sijunjung Regency*

**Tabel 3.2.9** Jumlah Pencari Kerja Terdaftar (Orang) Menurut Asal Kecamatan dan Jenis Kelamin di Kabupaten Sijunjung, 2022  
**Table** Number of Registered Job Applicants (Peoples) by Regency and Sex in Sijunjung Regency, 2022

Kecamatan Subdistrict	Jenis Kelamin/Sex		Jumlah Total
	Laki-laki Male	Perempuan Female	
(1)	(2)	(3)	(4)
1. Kamang Baru	31	44	75
2. Tanjung Gadang	23	28	51
3. Sijunjung	66	111	177
4. Lubuk Tarok	43	40	83
5. IV Nagari	21	62	83
6. Kupitan	24	34	58
7. Koto VII	64	80	144
8. Sumpur Kudus	63	112	175
<b>Sijunjung</b>			
	<b>2022</b>	<b>335</b>	<b>511</b>
	<b>2021</b>	<b>290</b>	<b>369</b>
	<b>2020</b>	<b>324</b>	<b>486</b>
	<b>2019</b>	<b>555</b>	<b>695</b>
	<b>2018</b>	<b>675</b>	<b>1 031</b>

Sumber/Source : Dinas Ketenagakerjaan dan Transmigrasi Kabupaten Sijunjung/Manpower and Transmigration Extension Service of Sijunjung Regency

**Tabel** 3.2.10 Jumlah Lowongan Kerja Terdaftar Menurut Asal Kecamatan dan Jenis Kelamin di Kabupaten Sijunjung, 2022  
**Table** Number of Registered Job Vacancy by Regency and Sex in Sijunjung Regency, 2022

Kecamatan Subdistrict	Jenis Kelamin/Sex		Jumlah Total	
	Laki-laki Male	Perempuan Female		
(1)	(2)	(3)	(4)	
1. Kamang Baru	1	-	1	
2. Tanjung Gadang	-	-	-	
3. Sijunjung	28	28	56	
4. Lubuk Tarok	-	-	-	
5. IV Nagari	3	1	4	
6. Kupitan	-	-	-	
7. Koto VII	-	2	2	
8. Sumpur Kudus	-	-	-	
<b>Sijunjung</b>				
	<b>2022</b>	<b>32</b>	<b>31</b>	<b>63</b>
	<b>2021</b>	<b>15</b>	<b>15</b>	<b>30</b>
	<b>2020</b>	<b>12</b>	<b>5</b>	<b>17</b>

Sumber/Source : Dinas Ketenagakerjaan dan Transmigrasi Kabupaten Sijunjung/Manpower and Transmigration Extension Service of Sijunjung Regency

**Tabel 3.2.11** Jumlah Penempatan/Pemenuhan Tenaga Kerja Menurut Asal Kecamatan dan Jenis Kelamin di Kabupaten Sijunjung, 2022  
**Table** Number of Labor Fulfillment by Regency and Sex in Sijunjung Regency, 2022

Kecamatan Subdistrict	Jenis Kelamin/Sex		Jumlah Total
	Laki-laki Male	Perempuan Female	
(1)	(2)	(3)	(4)
1. Kamang Baru	13	13	26
2. Tanjung Gadang	4	4	8
3. Sijunjung	13	17	30
4. Lubuk Tarok	2	3	5
5. IV Nagari	4	11	15
6. Kupitan	4	6	10
7. Koto VII	10	10	20
8. Sumpur Kudus	4	7	11
<b>Sijunjung</b>	<b>54</b>	<b>71</b>	<b>125</b>
	<b>2021</b>	<b>136</b>	<b>256</b>
	<b>2020</b>	<b>146</b>	<b>222</b>

Sumber/Source : Dinas Ketenagakerjaan dan Transmigrasi Kabupaten Sijunjung/Manpower and Transmigration Extension Service of Sijunjung Regency



## POPULATION AND EMPLOYMENT

**Tabel** 3.2.12 Jumlah Pencari Kerja Terdaftar Menurut Bulan dan Jenis Kelamin di Kabupaten Sijunjung, 2022  
**Table** Number of Registered Job Applicants by Month and Sex in Sijunjung Regency, 2022

Bulan/Month	Jenis Kelamin/Sex		
	Laki-laki Male	Perempuan Female	Jumlah Total
(1)	(2)	(3)	(4)
1. Januari/January	22	59	81
2. Februari/February	11	9	20
3. Maret/March	17	15	32
4. April/April	20	11	31
5. Mei/May	22	40	62
6. Juni/June	26	28	54
7. Juli/July	51	93	144
8. Agustus/August	93	101	194
9. September/September	18	25	43
10. Oktober/October	16	16	32
11. November/November	22	16	38
12. Desember/December	17	98	115
<b>Sijunjung</b>			
<b>2022</b>	<b>335</b>	<b>511</b>	<b>846</b>
<b>2021</b>	<b>290</b>	<b>369</b>	<b>659</b>
<b>2020</b>	<b>324</b>	<b>486</b>	<b>810</b>
<b>2019</b>	<b>555</b>	<b>695</b>	<b>1 250</b>
<b>2018</b>	<b>675</b>	<b>1 031</b>	<b>1 706</b>

Sumber/Source : Dinas Ketenagakerjaan dan Transmigrasi Kabupaten Sijunjung/Manpower and Transmigration Extension Service of Sijunjung Regency

**Tabel 3.2.13** Jumlah Pencari Kerja Terdaftar Menurut Umur dan Jenis Kelamin di Kabupaten Sijunjung (Orang), 2022  
*Number of Registered Job Applicants by Age and Sex in Sijunjung Regency (People), 2022*

Umur Age	Jenis Kelamin Sex		Jumlah Total	
	Laki-laki Male	Perempuan Female		
(1)	(2)	(3)	(4)	
10 - 14	-	-	-	
15 - 19	74	121	195	
20 - 24	185	259	444	
25 - 29	61	90	151	
30 - 35	15	30	45	
36 - 39	-	8	8	
40 - 44	-	3	3	
45 - 49	-	-	-	
> 49	-	-	-	
<b>Sijunjung</b>	<b>2022</b>	<b>335</b>	<b>511</b>	<b>846</b>
	<b>2021</b>	<b>290</b>	<b>369</b>	<b>659</b>
	<b>2020</b>	<b>324</b>	<b>486</b>	<b>810</b>
	<b>2019</b>	<b>555</b>	<b>965</b>	<b>1 250</b>
	<b>2018</b>	<b>675</b>	<b>1 031</b>	<b>1 706</b>

Sumber/Source : Dinas Ketenagakerjaan dan Transmigrasi Kabupaten Sijunjung/Manpower and Transmigration Extention Service of Sijunjung Regency



4

## Penduduk dan Ketenagakerjaan

*Social and Welfare*

### Jumlah Penduduk Miskin

*Number of Poor People*



### Persentase Penduduk Miskin

*Percentage of Poor People*

### Jumlah Sarana Kesehatan

*Number of Medical Facilities*

### Jumlah Tenaga Kesehatan

*Number of Medical Personnel*





**PENJELASAN TEKNIS**

1. Tidak/belum pernah sekolah adalah mereka yang tidak pernah atau belum pernah terdaftar dan tidak pernah atau belum pernah aktif mengikuti pendidikan di suatu jenjang pendidikan formal. Termasuk juga yang tamat/belum tamat taman kanak-kanak tetapi tidak melanjutkan ke sekolah dasar.
2. Masih bersekolah adalah mereka yang terdaftar dan aktif mengikuti pendidikan formal dan nonformal (Paket A, B, atau C), baik pendidikan dasar, menengah maupun pendidikan tinggi. Bagi mahasiswa yang sedang cuti dianggap masih bersekolah.
3. Tidak bersekolah lagi adalah mereka yang pernah terdaftar dan aktif mengikuti pendidikan di suatu jenjang pendidikan formal dan nonformal (Paket A, B, atau C), tetapi pada saat pencacahan tidak lagi terdaftar dan tidak aktif mengikuti pendidikan.
4. Tamat sekolah adalah menyelesaikan pelajaran yang ditandai dengan lulus ujian akhir pada kelas atau tingkat terakhir suatu jenjang pendidikan di sekolah negeri maupun swasta dengan mendapatkan tanda tamat belajar/ijazah. Seseorang yang belum mengikuti pelajaran pada kelas tertinggi tetapi telah mengikuti ujian akhir dan lulus dianggap tamat sekolah.
5. Dapat membaca dan menulis artinya dapat membaca dan menulis kata-kata/kalimat sederhana dengan suatu aksara

**TECHNICAL NOTES**

1. *Not/never attending school is someone who has never attended or never been registered in a formal education, such as primary, secondary, and tertiary education. Those who just completed kindergarten are considered as never attended school.*
2. *Attending school is someone who is currently attending primary, secondary, or tertiary education, including package A, package B, or package C. College student who postpones his/her study is considered as attending school.*
3. *Not attending school anymore is someone who had enrolled and participated in formal and non-formal education in the past including package A, package B, or package C, but currently does not attend school.*
4. *Completed particular level of education is someone who has completed particular level of education in private or public school and accepting graduation certificate. Someone who has never attended the highest grade but passed the final exam is considered as completed particular level of education.*
5. *Able to read and write is the ability to read and write at least a simple sentence in any letter of alphabets.*

- tertentu.
6. Jalur Pendidikan di Indonesia terdiri atas 1) pendidikan formal, 2) pendidikan nonformal, dan 3) pendidikan informal yang ketiganya dapat saling melengkapi dan memperkaya (Undang-Undang No. 20 Tahun 2013 tentang Sistem Pendidikan Nasional).
  7. Jenjang Pendidikan Formal terdiri atas pendidikan dasar, pendidikan menengah, dan pendidikan tinggi. Jenis pendidikan yang diajarkan mencakup pendidikan umum, kejuruan, akademik, profesi, vokasi, keagamaan, dan khusus.
    - a. Pendidikan Dasar berbentuk Sekolah Dasar (SD) dan Madrasah Ibtidaiyah (MI) atau bentuk lain yang sederajat serta Sekolah Menengah Pertama (SMP) dan Madrasah Tsanawiyah (MTs), atau bentuk lain yang sederajat.
    - b. Pendidikan Menengah berbentuk Sekolah Menengah Atas (SMA), Madrasah Aliyah (MA), Sekolah Menengah Kejuruan (SMK), dan Madrasah Aliyah Kejuruan (MAK), atau bentuk lain yang sederajat.
    - c. Pendidikan Tinggi merupakan jenjang pendidikan setelah pendidikan menengah yang mencakup program pendidikan diploma, sarjana, magister, spesialis, dan doktor yang diselenggarakan oleh perguruan tinggi. Perguruan tinggi dapat berbentuk akademi, politeknik, sekolah tinggi, institut, atau universitas.
  8. Rumah Sakit adalah tempat
6. *The Education System in Indonesia consists of 1) a formal education, 2) non-formal education, and 3) informal education that all three can be complementary and enriching (Law No. 20 Year 2013 about The National Education System).*
  7. *The Formal Education Level consists of primary education, secondary education, and high education. The kind of education that taught consists of general education, vocational, academic, professional, religious, and specific education.*
    - a. *The Primary Education consists of Elementary School and Islamic Elementary School or other equivalent forms and Junior High School and MTs, or other equivalent forms.*
    - b. *The Secondary Education consists of the senior high school, MA, Vocational School, and Vocational Madrasah Aliyah, or other equivalent forms.*
    - c. *The High Education consists of the education level after the secondary education that consists of diplomas, bachelor, master, specialist, and doctoral degrees that are held by the college. The colleges can be academy, polytechnic, high school, institute, or university.*
  8. *Hospital is a place for health check,*

- pemeriksaan dan perawatan kesehatan, biasanya berada di bawah pengawasan dokter/tenaga medis, yang melayani penderita yang sakit untuk berobat rawat jalan atau rawat inap.
9. Rumah Sakit Bersalin adalah rumah sakit khusus untuk persalinan, dilengkapi pelayanan spesialis pemeriksaan kehamilan, persalinan, rawat inap dan rawat jalan ibu dan anak yang berada di bawah pengawasan dokter spesialis kandungan.
10. Rumah Bersalin adalah sarana pelayanan kesehatan dengan izin sebagai rumah bersalin, dilengkapi pelayanan pemeriksaan kehamilan, persalinan serta pemeriksaan ibu dan anak yang berada di bawah pengawasan bidan senior.
11. Poliklinik adalah sarana kesehatan yang dipakai untuk pelayanan berobat jalan, biasanya berada di bawah pengawasan dokter/tenaga medis.
12. Puskesmas (Pusat Kesehatan Masyarakat) adalah unit pelaksana teknis dinas kesehatan kabupaten/ kota yang mempunyai fungsi utama sebagai penyelenggara pelayanan kesehatan tingkat pertama. Wilayah kerja puskesmas maksimal adalah satu kecamatan dan untuk dapat menjangkau wilayah kerjanya, puskesmas mempunyai jaringan pelayanan yang meliputi unit Puskesmas Pembantu (Pustu), unit Puskesmas Keliling (Puskel), dan unit bidan desa/komunitas
- usually controlled/supervised by doctors/medical personnel to serve the ill patients to get outpatient or inpatient treatment services.*
9. *Maternity Hospital is a specialized hospital for childbirth, has specialist inspection service to pregnancy, childbirth, hospitalization and outpatient for mothers and children that is under the supervision of an obstetrician.*
10. *Maternity House is health care facility with a license as a maternity house, equipped with prenatal care, childbirth and examination of mothers and children which is under the supervision of a senior midwife.*
11. *Polyclinic is a health facility in which to get outpatient services, usually under the control of doctor/medical personnel.*
12. *Public Health Center is technical implementation unit of regency health department that have the primary function as a first-level health care providers. The working area standard of public health center is one district and to reach their working areas, public health centers have a service network covering subsidiary of public health center, mobile public health center units, and midwife units (Regulation of the Minister of Health of Indonesia Number 75 Year 2014 about Public Health Center).*



(Peraturan Menteri Kesehatan RI No. 75 Tahun 2014 Tentang Pusat Kesehatan Masyarakat).

13. Apotek adalah suatu tempat tertentu yang digunakan untuk melakukan pekerjaan kefarmasian, dan penyaluran/ penjualan obat atau bahan farmasi dan perbekalan kesehatan lainnya kepada masyarakat yang dikelola oleh tenaga apoteker (Peraturan Menteri Kesehatan RI No. 1332 Tahun 2002 Tentang Perubahan Atas Peraturan Menteri Kesehatan RI No. 922/MENKES/PER/X/1993 Tentang Ketentuan dan Tata Cara Pemberian Izin Apotek).
13. *Pharmacy is a specific place that is used for pharmaceutical jobs, and distribution/sale of drugs/ pharmaceuticals and other medical supplies to people that are administered by trained pharmacist (Regulation of the Minister of Health of Indonesia Number 1332 Year 2002 about the Changes of Regulation of the Minister of Health of Indonesia Number 922/MENKES/PER/X/1993 about Pro-vision and Procedures for Administration of Licensed Pharmacies).*
14. Imunisasi adalah memasukkan kuman atau racun penyakit tertentu yang sudah dilemahkan (vaksin) ke dalam tubuh dengan cara disuntik atau diminum (diteteskan dalam mulut) dengan maksud agar terjadi kekebalan tubuh terhadap penyakit tersebut.
14. *Immunization is putting enervated microbe of a certain disease into human body by injection or drinking (dropping into mouth) to make the body immune to that disease.*
15. Keluhan kesehatan adalah keadaan seseorang yang mengalami gangguan kesehatan atau kejiwaan, baik karena penyakit akut, penyakit kronis, kecelakaan, kriminal, atau hal lain.
15. *Health complaint is a condition where a person has health or mental problems because of acute illness, chronically illness, accident, crimes, or others.*
16. Mengobati sendiri adalah upaya oleh anggota rumah tangga/ keluarga dengan melakukan pengobatan sendiri tanpa datang ke tempat fasilitas kesehatan atau memanggil dokter/petugas kesehatan ke rumahnya (misal minum obat modern, jamu, kerokan, kompres, kop, pijat)
16. *Self treatment is an effort of household members/family to have a health treatment by themselves without visiting health facilities or a doctor/health personnel (for instance, by taking modern medicine, herb medicine, chief with a coin, compress, cupping suction, massage) in order*

- agar sembuh atau menjadi lebih ringan keluhan kesehatannya.
- to recover from illness or reduce the health complaint.*
17. Angka penemuan kasus tuberkulosis adalah jumlah kasus baru tuberkulosis (TB) dan kasus TB yang didiagnosis kambuh yang diobati dalam program penanggulangan TB nasional dan dilaporkan kepada WHO, dibagi dengan perkiraan WHO terhadap jumlah kasus insiden tuberkulosis pada tahun yang sama, dinyatakan sebagai persentase.
  17. *The case detection rate for all forms of tuberculosis is the number of new and relapse tuberculosis cases diagnosed and treated in national tuberculosis control programmes and notified to WHO, divided by WHO's estimate of the number of incident tuberculosis cases for the same year, expressed as a percentage.*
  18. Angka keberhasilan pengobatan tuberkulosis smear positive/Basil Tahan Asam (BTA) positif adalah proporsi (dinyatakan sebagai persentase) kasus TB BTA positif yang terdaftar di bawah program pengendalian TB nasional pada tahun tertentu yang dinyatakan berhasil menyelesaikan pengobatan. Dengan atau tanpa bukti bakteriologi keberhasilan ("sembuh" dan "menyelesaikan pengobatan" masing-masing).
  18. *The treatment success rate for new pulmonary smear-positive tuberculosis cases is the proportion (expressed as a percentage) of new smear-positive tuberculosis cases registered under a national tuberculosis control programme in a given year that successfully completed treatment. With or without bacteriological evidence of succes ("cured" and "treatment completed" respectively).*
  19. Kasus kumulatif AIDS adalah kumulatif kasus AIDS sampai dengan referensi waktu tertentu.
  19. *Cummulative AIDS case is cummulative AIDS cases with reference to a particular time.*
  20. BCG (Bacillus Calmette Guerin) merupakan vaksinasi untuk mencegah penyakit TBC, diberikan pada bayi baru lahir atau anak, dengan suntikan pada kulit pangkal lengan atas. Bekas suntikan kemudian akan membentuk tonjolan kecil jaringan parut pada kulit lengan atas. Suntikan BCG diberikan kepada anak sebanyak 1 kali.
  20. *BCG (Bacillus Calmette Guerin) is a vaccine to prevent TBC disease, given to newborns or children, by injection at the base of the skin of the upper arm. Injection site will form little bumps of scar tissue in the skin of the upper arm. BCG injections given to children 1 times.*
  21. DPT (Difteri, Pertusis, Tetanus) merupakan vaksin untuk mencegah penyakit Difteri,
  21. *DPT (Diphtheria, Pertussis, Tetanus) is a vaccine to prevent the diphtheria, pertussis, and tetanus*

Pertusis, dan Tetanus yang diberikan pada bayi berumur 3 bulan ke atas, dengan suntikan pada paha, diulang 1 bulan dan 2 bulan kemudian, sehingga suntikan imunisasi DPT lengkap pada Sumatera Barat berjumlah 3 kali (kadang-kadang selang waktu antar suntikan bisa lebih dari 1 bulan).

*disease, given to infants aged 3 months and above, with a shot in the thigh, repeated one month and two months later, so that the complete DPT immunization shots at toddler totaling 3 times (sometimes the time interval between injections can be more than 1 month).*

22. Luas lantai adalah luas lantai yang ditempati dan digunakan untuk keperluan sehari-hari (sebatas atap).

*22. Floor area is the total area which is occupied and utilized daily.*

23. Air leding adalah sumber air yang berasal dari air yang telah melalui proses penjernihan dan penyehatan sebelum dialirkan kepada konsumen melalui instalasi berupa saluran air. Sumber air ini biasanya diusahakan oleh PAM/PDAM/BPAM. Termasuk dalam hal ini air leding yang didapat secara eceran.

*23. Pipe water is a water source that comes from water that has been through a process of purification and sanitation before distribute to consumers through an instalation of water lines. This water source is usually distributed by PAM/PDAM/BPAM. This include a pipe water that sold at retail.*

24. Sumur terlindung adalah air yang berasal dari dalam tanah yang digali dan lingkaran sumur tersebut dilindungi oleh tembok paling sedikit 0,8 meter di atas tanah dan 3 meter ke bawah tanah, serta ada lantai semen sejauh 1 meter dari lingkaran sumur.

*24. Protected wells is water that comes from the soil were excavated and the circumference of the well was protected by walls at least -.8 meters above ground and 3 meters underground, and cement floor as far as 1 meter from the well circumference.*

25. Status penguasaan bangunan tempat tinggal milik sendiri adalah jika tempat tinggal tersebut pada waktu pencacahan betul-betul sudah milik kepala rumah tangga atau salah seorang anggota rumah tangga. Rumah yang dibeli secara angsuran melalui kredit bank atau rumah dengan status sewa beli dianggap rumah milik sendiri.

*25. Own ownership property status is a status of dwelling occupied belongs to the head of household or one of the household member. Houses bought through bank credit or houses with leasing status were also categorized as an own property.*

26. Peristiwa tindak pidana yang dilaporkan ialah setiap peristiwa yang diterima kepolisian dari laporan masyarakat, atau peristiwa dimana pelakunya tertangkap tangan oleh kepolisian.

26. *Reported crime incidence includes all criminal cases reported and received by police office, and all crimes caught by police.*

27. Jumlah tindak pidana menggambarkan jumlah kasus tindak pidana yang terjadi pada kurun waktu tertentu.

27. *Crime total refers to the number of criminal cases occurring during a given period.*

28. Risiko penduduk terjadi tindak pidana per 100.000 penduduk. Risiko penduduk terjadi tindak pidana per 100.000 penduduk mengindikasikan peluang penduduk berisiko terkena tindak pidana. Biasanya dinyatakan dalam setiap 100.000 penduduk.

28. *Crime rate*

*Crime rate indicates the probability of population exposed to risk of*

$$= \frac{\text{Number of criminal cases year } t}{\text{Total population year } t} \times 100.000$$

*crime, expressed in every 100,000 people.*

$$= \frac{\text{Jumlah tindak pidana tahun } t}{\text{Jumlah penduduk tahun } t} \times 100.000$$

29. Selang waktu terjadi tindak pidana tahun t

29. *Crime clock*

$$= \frac{365 \times 24 \times 60 \times 60}{\text{Jumlah tindak pidana tahun } t} \times (\text{detik})$$

$$= \frac{365 \times 24 \times 60 \times 60}{\text{Number of criminal cases year } t} \times (\text{second})$$

Selang waktu terjadi tindak pidana tahun t mengindikasikan selang waktu terjadinya satu tindak kejahatan dengan kejahatan yang lain.

*Crime clock indicates the time interval of occurrence between one crime to another crime.*

30. Persentase penyelesaian tindak pidana

30. *Crime clearance rate*

$$= \frac{\text{Jumlah tindak pidana yang diselesaikan}}{\text{Jumlah peristiwa tindak pidana yang dilaporkan}} \times 100\%$$

$$= \frac{\text{Number of cleared criminal cases}}{\text{Number of reported criminal cases}} \times 100\%$$

Persentase penyelesaian peristiwa tindak pidana menyatakan

*Crime clearance rate refers to percentage of crime clearance by police. A criminal case is categorized*

persentase penyelesaian tindak pidana oleh polisi. Suatu tindak pidana dinyatakan sebagai kasus yang selesai di tingkat kepolisian, apabila:

1. Berkas perkaranya sudah siap untuk diserahkan atau telah diserahkan kepada kejaksaan;
2. Dalam hal delik aduan, pengaduannya dicabut dalam tenggang waktu yang telah ditentukan menurut undang-undang;
3. Telah diselesaikan oleh kepolisian berdasarkan azas *plichtmatigheid* (kewajiban berdasarkan kewenangan hukum);
4. Kasus yang dimaksud tidak termasuk kompetensi kepolisian
5. Tersangka meninggal dunia;
6. Kasus kadaluwarsa.

31. Bencana Alam adalah peristiwa atau serangkaian peristiwa yang mengancam dan mengganggu kehidupan/ penghidupan masyarakat yang disebabkan oleh faktor alam antara lain berupa gempa bumi, tsunami, gunung meletus, banjir, kekeringan, angin topan, dan tanah longsor sehingga mengakibatkan kerugian materi maupun non-materi.

32. Korban meninggal adalah orang yang dilaporkan tewas atau meninggal dunia akibat bencana.

33. Korban hilang adalah orang yang dilaporkan hilang atau tidak ditemukan atau tidak diketahui keberadaannya setelah terjadi bencana.

34. Korban luka/sakit adalah orang yang mengalami luka-luka atau

*as a cleared case by police, if:*

1. *All documents are ready to submit or already submitted to justice court;*
2. *In the case of attense that warrants complaint, the complaint was withdraw within a given period state in the law;*
3. *The case was cleared by police based on the principle of plichmatigheid (obligation on the basis of law outhority);*
4. *The case was not the responsibility of police office;*
5. *The suspect died;*
6. *The case was out of date.*

31. *Natural Disaster is an event or series of events that threaten and disrupt the lives and livelihoods caused by natural factors such as: earthquake, tsunami, volcanic eruption, flood, flash flood, drought, typhoon/cyclone, and landslide so it can lead to result in loss of material and non-material.*

32. *Fatality is a person reported killed or death in the wake of a disaster.*

33. *Missing person is a person reported missing or who cannot be located or who cannot be accounted for in the wake of a disaster.*

34. *Casualty is a person suffering injury or illness, in a state of light injury,*

- sakit, dalam keadaan luka ringan, luka sedang maupun luka parah/berat, baik yang berobat jalan maupun rawat inap.
35. Rusak berat adalah kriteria kerusakan yang mengakibatkan bangunan roboh atau sebagian besar komponen struktur rusak.
36. Rusak sedang adalah kriteria kerusakan yang mengakibatkan sebagian kecil komponen struktur rusak, dan komponen penunjang rusak namun bangunan masih tetap berdiri.
37. Rusak ringan adalah kriteria kerusakan yang mengakibatkan sebagian komponen struktur retak (struktur masih bisa digunakan) dan bangunan masih tetap berdiri.
38. Untuk mengukur kemiskinan, BPS menggunakan konsep kemampuan memenuhi kebutuhan dasar (*Basic Needs Approach*). Dengan pendekatan ini, kemiskinan dipandang sebagai ketidakmampuan dari sisi ekonomi untuk memenuhi kebutuhan dasar makanan dan bukan makanan yang diukur dari sisi pengeluaran. Metode yang digunakan adalah menghitung Garis Kemiskinan (GK), yang terdiri dari dua komponen yaitu Garis Kemiskinan Makanan (GKM) dan Garis Kemiskinan Non-Makanan (GKNM). Penghitungan Garis Kemiskinan dilakukan secara terpisah untuk daerah perkotaan dan pedesaan.
39. Penduduk miskin adalah penduduk yang memiliki rata-rata pengeluaran per kapita per bulan di bawah Garis Kemiskinan.
- moderate injury, or heavy injury, which in undergoing treatment as either an outpatient or inpatient.*
- 35. Severely damaged is the criteria of damage that resulted most buildings collapsed or damaged its structural components.*
- 36. Damaged is the criteria of damage that resulted defective fraction of structural components and supporting components damaged, but the building still stands.*
- 37. Lightly damaged is the criteria of damage that resulted partially cracked structural components, but the structure still can be used and the building still stands.*
- 38. To measure poverty, BPS-Statistics Indonesia has used the concept of basic needs approach. Therefore, poverty is viewed as economic inability to fulfill food and non-food basic needs which are measured by consumption/expenditure. The method used is calculating poverty line, which consists of two components that are Food Poverty Line (FPL) and Non-Food Poverty Line (NFPL). The poverty line was calculated separately for urban and rural areas.*
- 39. A person whose expenditure per capita per month is below the poverty line is considered to be poor.*

40. Garis Kemiskinan Makanan (GKM) merupakan nilai pengeluaran kebutuhan minimum makanan yang disetarakan dengan 2.100 kkalori per kapita per hari. Garis Kemiskinan Non-Makanan (GKNM) adalah kebutuhan minimum untuk perumahan, sandang, pendidikan, kesehatan, dan kebutuhan dasar lainnya.

41. Ukuran Kemiskinan

a. Head Count Index (HCI-P0) adalah persentase penduduk miskin yang berada di bawah Garis Kemiskinan (GK).

b. Indeks Kedalaman Kemiskinan (*Poverty Gap Index-P1*) merupakan ukuran rata-rata kesenjangan pengeluaran masing-masing penduduk miskin terhadap garis kemiskinan. Semakin tinggi nilai indeks, semakin jauh rata-rata pengeluaran penduduk dari garis kemiskinan.

c. Indeks Keparahan Kemiskinan (*Poverty Severity Index-P2*) memberikan gambaran mengenai penyebaran pengeluaran di antara penduduk miskin. Semakin tinggi nilai indeks, semakin tinggi ketimpangan pengeluaran di antara penduduk miskin.

*Foster-Greer-Thorbecke* (1984) merumuskan suatu ukuran yang digunakan untuk mengukur tingkat kemiskinan sebagai berikut:

40. *The Food Poverty Line refers to the daily minimum requirement of 2,100 kcal per capita per day. The Non-Food Poverty Line refers to the minimum requirement for household necessities for clothing, education, health, and other basic individual needs.*

41. *Poverty Measures*

a. *Head Count Index (HCI-P0) simply measures the percentage of the population that is counted as poor, often denoted by P0.*

b. *Poverty Gap Index-P1 measures the extent to which individuals fall below the poverty line (the poverty gaps) as a proportion of the poverty line. Higher value of the index shows that the gap between average expenditure of the poor and the poverty line is wider.*

c. *Poverty Severity Index-P2 describes inequality among the poor. This is simply a weighted sum of poverty gaps (as a proportion of the poverty line), where the weights are the proportionate poverty gaps themselves. Hence, by squaring the poverty gap index, the measure implicitly puts more weight on observations that fall well below the poverty line. Higher value of the index shows that inequality among the poor is higher.*

*Foster-Greer-Thorbecke* (1984) developed poverty measures that may be written as:

$$P_a = \frac{1}{n} \sum_{i=1}^q \left[ \frac{z - y_i}{z} \right]^a$$

dimana:

a=0, 1, 2

z=Garis kemiskinan

y<sub>i</sub>=Rata-rata pengeluaran perkapita sebulan penduduk yang berada di bawah garis kemiskinan (i=1,2,...,q), y<sub>i</sub> < z

q=Banyaknya penduduk yang berada di bawah garis kemiskinan  
n=Jumlah penduduk  
Jika a=0, diperoleh *Head Count Index (P0)*, jika a=1 diperoleh indeks kedalaman kemiskinan (*Poverty Gap Index-P1*) dan jika a=2 disebut indeks keparahan kemiskinan (*Poverty Severity Index-P2*).

$$P_a = \frac{1}{n} \sum_{i=1}^q \left[ \frac{z - y_i}{z} \right]^a$$

where:

a=0, 1, 2

z=the poverty line

y<sub>i</sub>=Average expenditure per capita per month of the poor (i=1,2,...,q), y<sub>i</sub> < z

q=the number of poor

n=the total population

if a=0 is obtained *Head Count Index (P<sub>0</sub>)*, if a=1 is obtained *Poverty Gap Index-P1*, and if a=2 is obtained *Poverty Severity Index-P2*.

42. Indeks Pembangunan Manusia (IPM) menjelaskan bagaimana penduduk dapat mengakses hasil pembangunan dalam memperoleh pendapatan, kesehatan, pendidikan dan sebagainya. IPM diperkenalkan oleh UNDP pada tahun 1990 dan dipublikasikan secara berkala dalam laporan tahunan *Human Development Report (HDR)*. IPM dibentuk oleh 3 (tiga) dimensi dasar: Umur panjang dan hidup sehat; pengetahuan; dan standar hidup layak.

42. *The Human Development Index (HDI) explains how people can access development results in obtaining income, health, education and so forth. HDI was introduced by United Nations Development Programme (UNDP) in 1990 and published periodically in the annual report of the Human Development Report. HDI was formed by three basic dimensions: a long and healthy life; knowledge; and a decent standard of living.*



**ULASAN**

**DESCRIPTION**

**4.1 Pendidikan**

Berdasarkan hasil Survei Sosial Ekonomi Nasional (Susenas) 2022, persentase penduduk yang berusia 5 tahun ke atas sebanyak 25,19 persen masih bersekolah, 69,42 tidak sekolah lagi. Sementara yang tidak/belum pernah sekolah masih ada sebanyak 5,39 persen. Angka Partisipasi Murni (APM) Kabupaten Sijunjung tingkat Sekolah Dasar (SD)/ sederajat adalah sebesar 99,95 persen. Persentase ini semakin menurun seiring peningkatan tingkatan pendidikan sehingga APM terendah tercatat pada tingkat Sekolah Menengah Atas/ sederajat. Pola yang sama juga terjadi pada Angka Partisipasi Kasar (APK).

**4.2 Kesehatan**

Secara umum, jumlah sarana kesehatan di Kabupaten Sijunjung pada tahun 2022 tidak mengalami banyak perubahan dari tahun lalu. Hanya terjadi sedikit penurunan jumlah posyandu dan puskesmas pembantu, dimana pada tahun 2021 tercatat masing-masing sebanyak 320 dan 45, berkurang menjadi 318 dan 42 pada tahun 2022. Terdapat satu rumah sakit di Kabupaten Sijunjung yang sementara tidak beroperasi karena sedang di renovasi. Berdasarkan data Dinas Kesehatan Kabupaten Sijunjung, jumlah ibu hamil ada sebanyak 5.408 orang. Dari jumlah tersebut, yang melakukan kunjungan atau pemeriksaan sebanyak empat kali tercatat sebanyak 3.752 ibu hamil atau sekitar 69,38 persen.

**4.1 Education**

*Result of Sosial Economic Survey 2022, percentage of population more than 5 years old in Sijunjung Regency who were attending school was 25,19 percent, 69,42 not attending school anymore. While those who have not/ never attended school there are still as many as 5,39 percent. Net Enrollment Rate (NER) in Sijunjung Regency for primary school level was 99,95 percent. This percentage is decreasing as the level of education increases so that the lowest NER is recorded at the level of High School / equivalent. The same pattern also occurs in the Gross Enrollment Rate (APK).*

**4.2 Health**

*In general, the number of health facilities in Sijunjung Regency in 2022 did not experience many changes from previous year. Only a decreases in the number of posyandu and health sub center, where in 2021 there were 320 and 45 respectively, decreasing to 318 and 42 in 2022. There is one hospital in Sijunjung Regency which is temporarily not operating because it is being renovated. Based on data from the Health Office of Sijunjung Regency, there were 5.408 pregnant women. Of these, there were 3.752 pregnant women who visited or examined four times or around 69,38 percent.*

### 4.3 Agama

Sebanyak 99,65 persen penduduk Kabupaten Sijunjung beragama Islam, sedangkan 0,3 persen beragama Protestan, dan 0,05 lainnya beragama Katolik. Sementara itu, jumlah Masjid di Kabupaten Sijunjung sebanyak 194 dan Mushola sebanyak 729.

### 4.4 Kemiskinan

Pada tahun 2022, persentase penduduk miskin di Kabupaten Sijunjung adalah 6 persen. Persentase ini merupakan persentase terendah dalam sepuluh tahun terakhir. Jumlah keluarga yang tergolong keluarga pra sejahtera di Kabupaten Sijunjung sebanyak 3.245 keluarga. Jumlah rumah tangga yang menerima Program Sembako sebanyak 14.588 rumah tangga, sementara penerima program PKH sebanyak 9.760 rumah tangga.

### 4.5 Kriminalitas

Berdasarkan data dari Kepolisian Resort Sijunjung, jumlah tindak pidana umum yang tercatat pada tahun 2022 sebanyak 179 kejadian, terjadi penurunan dibandingkan tahun sebelumnya. Kejadian lalu lintas yang terjadi pada periode yang sama tercatat sebanyak 130 kejadian yang mengakibatkan 27 korban meninggal dan 169 luka ringan.

### 4.3 Religion

*About 99,65 percent of population of Sijunjung Regency are Moslems, while 0,3 percent are Protestants, and the other 0,05 percent are Chatolic. Meanwhile, number of Mosques in Sijunjung Regency is 194 and prayer room about 729.*

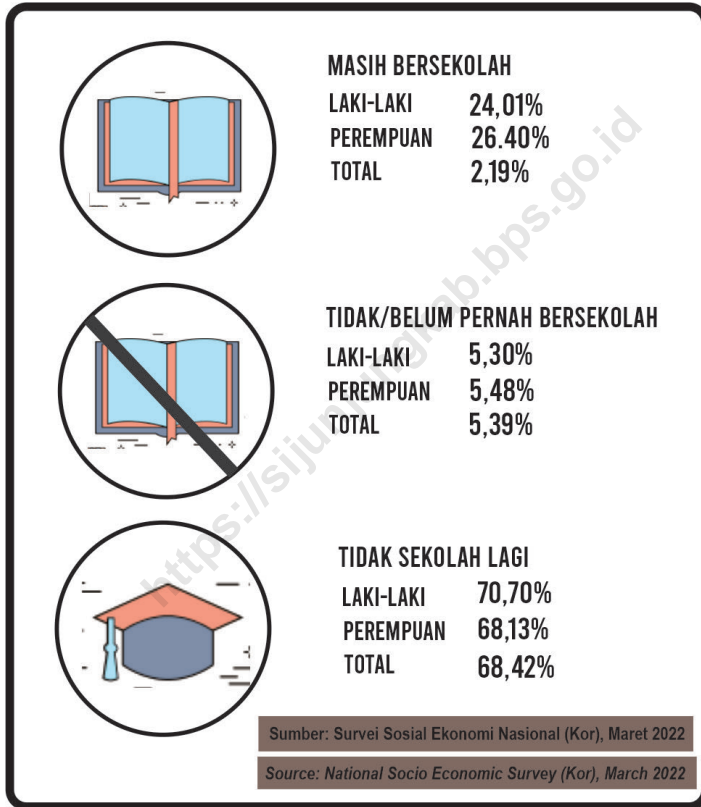
### 4.4 Poverty

*In 2022, the number of families in Sijunjung Regency was 59.641 families. According to family classification, as much as 3.816 are classified as pre-prosperous families, 8.651 are classified as prosperous families I, and the rest are classified as prosperous families II. The number of households that received Poor Rice (Raskin) was 13.800 households, while the recipients of the PKH program were 8.221 households.*

### 4.5 Criminality

*Based on data from the Sijunjung Resort Police, the number of general crimes recorded in 2022 was 179 incidents, it decrease compared to the previous year. Cross-behavior events that occurred in the same period recorded 130 incidents which resulted in 27 deaths and 169 minor injuries.*

**Gambar** 10 Persentase Penduduk Berumur 5 Tahun ke Atas Menurut Partisipasi Sekolah dan Jenis Kelamin di Kabupaten Sijunjung, 2022  
**Picture** Percentage of Population 5 Years an Over by Educational Attainment and Sex in Sijunjung Regency, 2022



#### 4.1 PENDIDIKAN EDUCATION

**Tabel 4.1.1** Jumlah Sekolah, Guru, dan Murid Taman Kanak-Kanak (TK) di Bawah Kementerian Pendidikan dan Kebudayaan Menurut Kecamatan di Kabupaten Sijunjung, 2021/2022 dan 2022/2023  
*Number of Schools, Teachers, and Pupils in Kindergarten Under The Ministry of Education and Culture by Subdistrict in Sijunjung Regency, 2021/2022 and 2022/2023*

Kecamatan Subdistrict	Sekolah/Schools					
	Negeri/Public		Swasta/Private		Jumlah/Total	
	2021/2022	2022/2023	2021/2022	2022/2023	2021/2022	2022/2023
(1)	(2)	(3)	(4)	(5)	(6)	(7)
1. Kamang Baru	3	3	30	31	33	34
2. Tanjung Gadang	2	2	11	11	13	13
3. Sijunjung	4	4	16	17	20	21
4. Lubuk Tarok	1	1	13	13	14	14
5. IV Nagari	1	1	6	6	7	7
6. Kupitan	1	1	7	7	8	8
7. Koto VII	3	4	16	14	19	18
8. Sumpur Kudus	6	6	18	18	24	24
<b>Sijunjung</b>	<b>21</b>	<b>22</b>	<b>117</b>	<b>117</b>	<b>138</b>	<b>139</b>

Bersambung/ To Be Continued...

Lanjutan Tabel/*Continued Table 4.1.1*

Kecamatan Subdistrict	Negeri/ <i>Public</i>		Guru <sup>1</sup> / <i>Teachers</i> <sup>1</sup> Swasta/ <i>Private</i>		Jumlah/ <i>Total</i>	
	2021/2022	2022/2023	2021/2022	2022/2023	2021/2022	2022/2023
(1)	(8)	(9)	(10)	(11)	(12)	(13)
1. Kamang Baru	17	19	113	105	130	124
2. Tanjung Gadang	12	12	35	37	47	49
3. Sijunjung	23	22	64	62	87	84
4. Lubuk Tarok	4	4	33	26	37	30
5. IV Nagari	4	4	21	23	25	27
6. Kupitan	4	4	28	28	32	32
7. Koto VII	13	17	46	41	59	58
8. Sumpur Kudus	31	31	47	47	78	78
<b>Sijunjung</b>	<b>108</b>	<b>113</b>	<b>387</b>	<b>369</b>	<b>495</b>	<b>482</b>

Bersambung/*To Be Continued...*

Lanjutan Tabel/*Continued Table* 4.1.1

Kecamatan Subdistrict	Murid/Students					
	Negeri/Public		Swasta/Private		Jumlah/Total	
	2021/2022	2022/2023	2021/2022	2022/2023	2021/2022	2022/2023
(1)	(14)	(15)	(16)	(17)	(18)	(19)
1. Kamang Baru	198	180	930	988	1 128	1 168
2. Tanjung Gadang	114	119	385	393	499	512
3. Sijunjung	226	206	537	579	763	785
4. Lubuk Tarok	16	15	236	237	252	252
5. IV Nagari	21	20	252	237	273	257
6. Kupitan	34	18	278	283	312	301
7. Koto VII	76	153	436	362	512	515
8. Sumpur Kudus	236	333	371	247	607	580
<b>Sijunjung</b>	<b>921</b>	<b>1 044</b>	<b>3 425</b>	<b>3 326</b>	<b>4 346</b>	<b>4 370</b>

Catatan/Note:

<sup>1</sup> Jumlah guru termasuk kepala sekolah dan guru/*The total of teachers including headmaster and teacher*

Sumber/Source:

Kementerian Pendidikan dan Kebudayaan, Data Semester Ganjil/*Ministry of Educations and Culture, Odd Semester Data*

**Tabel 4.1.2** Jumlah Sekolah, Guru, dan Murid Raudatul Athfal (RA) di Bawah Kementerian Agama Menurut Kecamatan di Kabupaten Sijunjung, 2021/2022 dan 2022/2023  
*Number of Schools, Teachers, and Pupils in Raudatul Athfal (RA) Under Under The Ministry of Religious Affair by Subdistrict in Sijunjung Regency, 2021/2022 and 2022/2023*

Kecamatan Subdistrict	Sekolah/Schools		Guru/Teachers		Murid/Pupils	
	2021/2022	2022/2023	2021/2022	2022/2023	2021/2022	2022/2023
(1)	(2)	(3)	(4)	(5)	(6)	(7)
1. Kamang Baru	5	5	15	12	130	114
2. Tanjung Gadang	1	1	3	3	20	22
3. Sijunjung	4	3	16	14	179	143
4. Lubuk Tarok	5	6	20	22	102	124
5. IV Nagari	1	1	5	5	27	37
6. Kupitan	2	2	11	5	79	44
7. Koto VII	9	8	27	23	249	227
8. Sumpur Kudus	2	2	4	5	28	38
<b>Sijunjung</b>	<b>29</b>	<b>28</b>	<b>101</b>	<b>89</b>	<b>814</b>	<b>749</b>

Sumber/ Source : Kantor Kementerian Agama Kabupaten Sijunjung/Ministry of Religious Affairs of Sijunjung

**Tabel 4.1.3** Jumlah Sekolah, Guru, Murid, dan Rasio Murid-Guru Sekolah Dasar (SD) di Bawah Kementerian Pendidikan dan Kebudayaan Menurut Kecamatan di Kabupaten Sijunjung, 2021/2022 dan 2022/2023  
*Number of Schools, Teachers, Pupils, and School-Teacher Ratio of Primary Schools Under The Ministry of Education and Culture by Subdistrict in Sijunjung Regency, 2021/2022 and 2022/2023*

Kecamatan Subdistrict	Sekolah/Schools					
	Negeri/Public		Swasta/Private		Jumlah/Total	
	2021/2022	2022/2023	2021/2022	2022/2023	2021/2022	2022/2023
(1)	(2)	(3)	(4)	(5)	(6)	(7)
1. Kamang Baru	40	40	1	1	41	41
2. Tanjung Gadang	26	26	1	1	27	27
3. Sijunjung	38	38	2	2	40	40
4. Lubuk Tarok	17	17	-	-	17	17
5. IV Nagari	13	13	1	1	14	14
6. Kupitan	13	13	1	1	14	14
7. Koto VII	29	29	1	1	30	30
8. Sumpur Kudus	29	29	-	-	29	29
<b>Sijunjung</b>	<b>205</b>	<b>205</b>	<b>7</b>	<b>7</b>	<b>212</b>	<b>212</b>

Bersambung/ To Be Continued...



Lanjutan Tabel/Continued Table 4.1.3

Kecamatan Subdistrict	Negeri/Public		Guru <sup>1</sup> /Teachers <sup>1</sup> Swasta/Private		Jumlah/Total	
	2021/2022	2022/2023	2021/2022	2022/2023	2021/2022	2022/2023
(1)	(8)	(9)	(10)	(11)	(12)	(13)
1. Kamang Baru	365	357	14	15	379	372
2. Tanjung Gadang	196	194	13	14	209	208
3. Sijunjung	336	333	37	57	373	390
4. Lubuk Tarok	141	135	-	-	141	135
5. IV Nagari	107	107	18	18	125	125
6. Kupitan	106	102	10	8	116	110
7. Koto VII	265	256	8	19	273	275
8. Sumpur Kudus	246	248	-	-	246	248
<b>Sijunjung</b>	<b>1 762</b>	<b>1 732</b>	<b>100</b>	<b>131</b>	<b>1 862</b>	<b>1 863</b>

Bersambung/ To Be Continued...

Lanjutan Tabel/*Continued Table* 4.1.3

Kecamatan Subdistrict	Murid/Students					
	Negeri/Public		Swasta/Private		Jumlah/Total	
	2021/2022	2022/2023	2021/2022	2022/2023	2021/2022	2022/2023
(1)	(14)	(15)	(16)	(17)	(18)	(19)
1. Kamang Baru	6 345	6 391	132	183	6 477	6 574
2. Tanjung Gadang	3 119	3 258	139	142	3 258	3 400
3. Sijunjung	5 651	5 518	360	504	6 011	6 022
4. Lubuk Tarok	2 020	1 897	-	-	2 020	1 897
5. IV Nagari	1 565	1 560	258	245	1 823	1 805
6. Kupitan	1 260	1 221	214	218	1 474	1 439
7. Koto VII	4 290	4 059	110	134	4 400	4 193
8. Sumpur Kudus	2 989	2 859	-	-	2 989	2 859
<b>Sijunjung</b>	<b>27 239</b>	<b>26 763</b>	<b>1 213</b>	<b>1 426</b>	<b>28 452</b>	<b>28 189</b>

Catatan/Note:

<sup>1</sup> Jumlah guru termasuk kepala sekolah dan guru/*The total of teachers including headmaster and teacher*

Sumber/Source:

Kementerian Pendidikan dan Kebudayaan, Data Semester Ganjil/*Ministry of Educations and Culture, Odd Semester Data*

**Tabel 4.1.4** Jumlah Sekolah, Guru, Murid, dan Rasio Murid-Guru Madrasah Ibtidaiyah (MI) di Bawah Kementerian Agama Menurut Kecamatan di Kabupaten Sijunjung, 2021/2022 dan 2022/2023  
*Number of Schools, Teachers, Pupils, and School-Teacher Ratio of Madrasah Ibtidaiyah (MI) Under The Ministry of Religious Affair by Subdistrict in Sijunjung Regency, 2021/2022 and 2022/2023*

Kecamatan Subdistrict	Sekolah/Schools		Guru/Teachers		Murid/Pupils	
	2021/2022	2022/2023	2021/2022	2022/2023	2021/2022	2022/2023
(1)	(2)	(3)	(4)	(5)	(6)	(7)
1. Kamang Baru	1	1	8	11	36	47
2. Tanjung Gadang	1	1	9	10	76	64
3. Sijunjung	1	1	9	9	130	137
4. Lubuk Tarok	-	-	-	-	-	-
5. IV Nagari	-	-	-	-	-	-
6. Kupitan	-	-	-	-	-	-
7. Koto VII	1	1	10	7	78	81
8. Sumpur Kudus	-	-	-	-	-	-
<b>Sijunjung</b>	<b>4</b>	<b>4</b>	<b>36</b>	<b>37</b>	<b>320</b>	<b>329</b>

Sumber/ Source : Kantor Kementerian Agama Kabupaten Sijunjung/Ministry of Religious Affairs of Sijunjung

**Tabel** 4.1.5  
**Table**

Jumlah Sekolah, Murid, Guru, dan Rasio Murid-Guru Sekolah Menengah Pertama (SMP) di Bawah Kementerian Pendidikan dan Kebudayaan Menurut Kecamatan di Kabupaten Sijunjung, 2021/2022 dan 2022/2023  
*Number of Schools, Pupils, Teachers, and School-Teacher Ratio of Junior High Schools Under The Ministry of Education and Culture by Subdistrict in Sijunjung Regency, 2021/2022 and 2022/2023*

Kecamatan Subdistrict	Sekolah/Schools					
	Negeri/Public		Swasta/Private		Jumlah/Total	
	2021/2022	2022/2023	2021/2022	2022/2023	2021/2022	2022/2023
(1)	(2)	(3)	(4)	(5)	(6)	(7)
1. Kamang Baru	13	13	2	2	15	15
2. Tanjung Gadang	7	7	1	1	8	8
3. Sijunjung	9	9	1	1	10	10
4. Lubuk Tarok	2	2	-	-	2	2
5. IV Nagari	2	2	1	1	3	3
6. Kupitan	2	2	1	1	3	3
7. Koto VII	6	6	-	-	6	6
8. Sumpur Kudus	7	7	-	1	7	8
<b>Sijunjung</b>	<b>48</b>	<b>48</b>	<b>6</b>	<b>7</b>	<b>54</b>	<b>55</b>

Bersambung/ To Be Continued...

Lanjutan Tabel/Continued Table 4.1.5

Kecamatan Subdistrict	Guru <sup>1</sup> /Teachers <sup>1</sup>					
	Negeri/Public		Swasta/Private		Jumlah/Total	
	2021/2022	2022/2023	2021/2022	2022/2023	2021/2022	2022/2023
(1)	(8)	(9)	(10)	(11)	(12)	(13)
1. Kamang Baru	172	165	19	20	191	185
2. Tanjung Gadang	90	88	12	14	102	102
3. Sijunjung	154	139	17	20	171*	159
4. Lubuk Tarok	39	29	-	-	39	29
5. IV Nagari	29	29	10	10	39	39
6. Kupitan	32	32	13	12	45	44
7. Koto VII	110	104	-	-	110	104
8. Sumpur Kudus	86	86	-	16	86	102
<b>Sijunjung</b>	<b>712</b>	<b>672</b>	<b>71</b>	<b>92</b>	<b>783*</b>	<b>764</b>

Bersambung/ To Be Continued...

Lanjutan Tabel/*Continued Table* 4.1.5

Kecamatan Subdistrict	Murid/Students					
	Negeri/Public		Swasta/Private		Jumlah/Total	
	2021/2022	2022/2023	2021/2022	2022/2023	2021/2022	2022/2023
(1)	(14)	(15)	(16)	(17)	(18)	(19)
1. Kamang Baru	2 071	1 923	110	115	2 181	2 038
2. Tanjung Gadang	1 170	1 087	72	153	1 242	1 240
3. Sijunjung	2 063	2 197	108	141	2 171	2 338
4. Lubuk Tarok	442	388	-	-	442	388
5. IV Nagari	356	335	55	54	411	389
6. Kupitan	329	306	88	92	417	398
7. Koto VII	1 499	1 433	-	-	1 499	1 433
8. Sumpur Kudus	951	887	-	19	951	906
<b>Sijunjung</b>	<b>8 881</b>	<b>8 556</b>	<b>433</b>	<b>574</b>	<b>9 314</b>	<b>9 130</b>

Catatan/Note:

<sup>1</sup> Jumlah guru termasuk kepala sekolah dan guru/*The total of teachers including headmaster and teacher*<sup>2</sup> Data diperbaharui dari Kabupaten Sijunjung dalam Angka tahun 2022

Sumber/Source:

Kementerian Pendidikan dan Kebudayaan, Data Semester Ganjil/*Ministry of Educations and Culture, Odd Semester Data*

**Tabel 4.1.6** Jumlah Sekolah, Murid, Guru, dan Rasio Murid-Guru Madrasah Tsanawiyah (MTs) di Bawah Kementerian Agama Menurut Kecamatan di Kabupaten Sijunjung, 2021/2022 dan 2022/2023  
*Number of Schools, Pupils, Teachers, and School-Teacher Ratio of Madrasah Tsanawiyah (MTs) Under The Ministry of Religious Affairs by Subdistrict in Sijunjung Regency, 2021/2022 and 2022/2023*

Kecamatan Subdistrict	Sekolah/Schools		Guru/Teachers		Murid/Pupils	
	2021/2022	2022/2023	2021/2022	2022/2023	2021/2022	2022/2023
(1)	(2)	(3)	(4)	(5)	(6)	(7)
1. Kamang Baru	4	4	45	47	271	334
2. Tanjung Gadang	1	1	15	11	60	59
3. Sijunjung	2	2	61	62	703	718
4. Lubuk Tarok	1	1	24	27	265	225
5. IV Nagari	2	2	83	78	870	842
6. Kupitan	1	1	23	27	321	289
7. Koto VII	2	3	34	44	184	198
8. Sumpur Kudus	2	2	47	44	527	479
<b>Sijunjung</b>	<b>15</b>	<b>16</b>	<b>332</b>	<b>340</b>	<b>3 201</b>	<b>3 144</b>

Sumber/ Source : Kantor Kementerian Agama Kabupaten Sijunjung/Ministry of Religious Affairs of Sijunjung

**Tabel 4.1.7** Jumlah Sekolah, Murid, Guru dan Rasio Murid Guru pada Sekolah Lanjutan Tingkat Atas (SMA) di Bawah Kementerian Pendidikan dan Kebudayaan Menurut Kecamatan di Kabupaten Sijunjung, 2021/2022\* dan 2022/2023  
*Number of Schools, Students, Teachers, and School-Teacher Ratios Senior High School (SMA) Under The Ministry of Education and Culture by Subdistrict in Sijunjung Regency, 2021/2022\* and 2022/2023*

Kecamatan Subdistrict	Sekolah/Schools					
	Negeri/Public		Swasta/Private		Jumlah/Total	
	2021/2022	2022/2023	2021/2022	2022/2023	2021/2022	2022/2023
(1)	(2)	(3)	(4)	(5)	(6)	(7)
1. Kamang Baru	4	4	-	-	4	4
2. Tanjung Gadang	1	1	-	1	1	2
3. Sijunjung	3	3	1	1	4	4
4. Lubuk Tarok	1	1	-	-	1	1
5. IV Nagari	-	-	-	-	-	-
6. Kupitan	1	1	-	-	1	1
7. Koto VII	1	1	-	-	1	1
8. Sumpur Kudus	2	2	-	-	2	2
<b>Sijunjung</b>	<b>13</b>	<b>13</b>	<b>1</b>	<b>2</b>	<b>14</b>	<b>15</b>

Bersambung/ To Be Continued....



Lanjutan Tabel/*Continued Table 4.1.7*

Kecamatan <i>Subdistrict</i>	Guru <sup>1</sup> / <i>Teachers</i> <sup>1</sup>					
	Negeri/ <i>Public</i>		Swasta/ <i>Private</i>		Jumlah/ <i>Total</i>	
	2021/2022	2022/2023	2021/2022	2022/2023	2021/2022	2022/2023
(1)	(8)	(9)	(10)	(11)	(12)	(13)
1. Kamang Baru	108	99	-	-	108	99
2. Tanjung Gadang	21	20	-	5	21	25
3. Sijunjung	134	132	8	6	142	138
4. Lubuk Tarok	25	27	-	-	25	27
5. IV Nagari	-	-	-	-	-	-
6. Kupitan	23	21	-	-	23	21
7. Koto VII	31	31	-	-	31	31
8. Sumpur Kudus	45	43	-	-	45	43
<b>Sijunjung</b>	<b>387*</b>	<b>373</b>	<b>8</b>	<b>11</b>	<b>395</b>	<b>384</b>

Bersambung/*To Be Continued...*

Lanjutan Tabel/*Continued Table* 4.1.7

Kecamatan Subdistrict	Murid/Students					
	Negeri/Public		Swasta/Private		Jumlah/Total	
	2021/2022	2022/2023	2021/2022	2022/2023	2021/2022	2022/2023
(1)	(14)	(15)	(16)	(17)	(18)	(19)
1. Kamang Baru	1 148	1 169	-	-	1 148	1 169
2. Tanjung Gadang	294	286	-	17	294	303
3. Sijunjung	1 993	1 981	88	77	2 081	2 058
4. Lubuk Tarok	430	395	-	-	430	395
5. IV Nagari	-	-	-	-	-	-
6. Kupitan	234	234	-	-	234	234
7. Koto VII	529	527	-	-	529	527
8. Sumpur Kudus	563	611	-	-	563	611
<b>Sijunjung</b>	<b>5 191</b>	<b>5 203</b>	<b>88</b>	<b>94</b>	<b>5 279</b>	<b>5 297</b>

Catatan/Note: <sup>1</sup> Jumlah guru termasuk kepala sekolah dan guru/The total of teachers including headmaster and teacher

\* Data diperbaharui dari Kabupaten Sijunjung dalam Angka tahun 2022

Sumber/Source: Kementerian Pendidikan dan Kebudayaan, Data Semester Ganjil/Ministry of Educations and Culture, Odd Semester Data

**Tabel 4.1.8** Jumlah Sekolah, Murid, Guru pada Sekolah Lanjutan Tingkat Kejuruan (SMK) di Bawah Kementerian Pendidikan dan Kebudayaan Menurut Kecamatan di Kabupaten Sijunjung, 2021/2022 dan 2022/2023  
*Number of Schools, Students, Teachers Vocational High School (SMK) Under The Ministry of Education and Culture by Subdistrict in Sijunjung Regency, 2021/2022 and 2022/2023*

Kecamatan Subdistrict	Sekolah/Schools					
	Negeri/Public		Swasta/Private		Jumlah/Total	
	2021/2022	2022/2023	2021/2022	2022/2023	2021/2022	2022/2023
(1)	(2)	(3)	(4)	(5)	(6)	(7)
1. Kamang Baru	3	3	-	-	3	3
2. Tanjung Gadang	-	-	-	-	-	-
3. Sijunjung	1	1	2	2	3	3
4. Lubuk Tarok	-	-	-	-	-	-
5. IV Nagari	1	1	-	-	1	1
6. Kupitan	1	1	-	-	1	1
7. Koto VII	1	1	1	1	2	2
8. Sumpur Kudus	1	1	-	-	1	1
<b>Sijunjung</b>	<b>8</b>	<b>8</b>	<b>3</b>	<b>3</b>	<b>11</b>	<b>11</b>

Bersambung/ To Be Continued...

Lanjutan Tabel/*Continued Table* 4.1.8

Kecamatan Subdistrict	Guru <sup>1</sup> /Teachers <sup>1</sup>					
	Negeri/Public		Swasta/Private		Jumlah/Total	
	2021/2022	2022/2023	2021/2022	2022/2023	2021/2022	2022/2023
(1)	(8)	(9)	(10)	(11)	(12)	(13)
1. Kamang Baru	89	81	-	-	89	81
2. Tanjung Gadang	-	-	-	-	-	-
3. Sijunjung	55	56	34	32	89	88
4. Lubuk Tarok	-	-	-	-	-	-
5. IV Nagari	44	42	-	-	44	42
6. Kupitan	28	26	-	-	28	26
7. Koto VII	75	73	18	19	93	92
8. Sumpur Kudus	13	16	-	-	13	16
<b>Sijunjung</b>	<b>304</b>	<b>294</b>	<b>52</b>	<b>51</b>	<b>356</b>	<b>345</b>

Bersambung/ To Be Continued....

Lanjutan Tabel/Continued Table 4.1.8

Kecamatan Subdistrict	Murid/Students					
	Negeri/Public		Swasta/Private		Jumlah/Total	
	2021/2022	2022/2023	2021/2022	2022/2023	2021/2022	2022/2023
(1)	(14)	(15)	(16)	(17)	(18)	(19)
1. Kamang Baru	833	861	-	-	833	861
2. Tanjung Gadang	-	-	-	-	-	-
3. Sijunjung	770	774	259	247	1 029	1 021
4. Lubuk Tarok	-	-	-	-	-	-
5. IV Nagari	523	506	-	-	523	506
6. Kupitan	425	438	-	-	425	438
7. Koto VII	1 131	1 160	71	63	1 202	1 223
8. Sumpur Kudus	185	90	-	-	185	90
<b>Sijunjung</b>	<b>3 867</b>	<b>3 829</b>	<b>330</b>	<b>310</b>	<b>4 197</b>	<b>4 139</b>

Catatan/Note:

<sup>1</sup> Jumlah guru termasuk kepala sekolah dan guru/The total of teachers including headmaster and teacher

Sumber/Source:

Kementerian Pendidikan dan Kebudayaan, Data Semester Ganji/Ministry of Educations and Culture, Odd Semester Data

**Tabel 4.1.9** Jumlah Sekolah, Murid, Guru Madrasah Aliyah (MA) di Bawah Kementerian Agama Menurut Kecamatan di Kabupaten Sijunjung, 2021/2022 dan 2022/2023  
*Number of Schools, Pupils, Teachers of Islamic Senior High Schools Under The Ministry of Religious Affair by Subdistrict in Sijunjung Regency, 2021/2022 and 2022/2023*

Kecamatan Subdistrict	Sekolah/Schools		Guru/Teachers		Murid/Pupils	
	2021/2022	2022/2023	2021/2022	2022/2023	2021/2022	2022/2023
(1)	(2)	(3)	(4)	(5)	(6)	(7)
1. Kamang Baru	-	-	-	-	-	-
2. Tanjung Gadang	-	-	-	-	-	-
3. Sijunjung	-	-	-	-	-	-
4. Lubuk Tarok	-	-	-	-	-	-
5. IV Nagari	1	1	50	50	462	475
6. Kupitan	1	1	28	28	167	172
7. Koto VII	1	1	18	15	62	52
8. Sumpur Kudus	1	1	12	12	46	36
<b>Sijunjung</b>	<b>4</b>	<b>4</b>	<b>108</b>	<b>105</b>	<b>737</b>	<b>735</b>

Sumber/ Source : Kantor Kementerian Agama Kabupaten Sijunjung/Ministry of Religious Affairs of Sijunjung

**Tabel** 4.1.10 Jumlah Nagari yang Memiliki Fasilitas Sekolah Menurut Kecamatan dan Tingkat Pendidikan di Kabupaten Sijunjung, 2019-2021  
**Table** Number of Villages Having Educational Facilities by Subdistrict and Educational Level in Sijunjung Regency, 2019-2021

Kecamatan Subdistrict	SD Primary School			SMP Junior High School		
	2019	2020	2021	2019	2020	2021
(1)	(2)	(3)	(4)	(5)	(6)	(7)
1. Kamang Baru	11	11	11	9	9	9
2. Tanjung Gadang	9	9	9	8	8	8
3. Sijunjung	9	9	9	7	7	7
4. Lubuk Tarok	6	6	6	2	2	2
5. IV Nagari	5	5	5	4	4	4
6. Kupitan	4	4	4	2	2	2
7. Koto VII	7	7	7	4	4	4
8. Sumpur Kudus	11	11	11	9	8	8
<b>Sijunjung</b>	<b>62</b>	<b>62</b>	<b>62</b>	<b>45</b>	<b>44</b>	<b>44</b>

Bersambung/To Be Continued...

Lanjutan Tabel/*Continued Table* 4.1.10

Kecamatan Subdistrict	SMA Senior High School			SMK Vocational High School		
	2019	2020	2021	2019	2020	2021
(1)	(8)	(9)	(10)	(11)	(12)	(13)
1. Kamang Baru	3	3	3	3	3	3
2. Tanjung Gadang	1	1	1	–	–	–
3. Sijunjung	2	2	2	2	2	2
4. Lubuk Tarok	1	1	1	–	–	–
5. IV Nagari	1	1	1	1	1	1
6. Kupitan	1	1	1	1	1	1
7. Koto VII	1	1	1	2	2	2
8. Sumpur Kudus	3	3	3	1	1	1
<b>Sijunjung</b>	<b>13</b>	<b>13</b>	<b>13</b>	<b>10</b>	<b>10</b>	<b>10</b>

Bersambung/*To Be Continued...*



Lanjutan Tabel/Continued Table 4.1.10

Kecamatan Subdistrict	Perguruan Tinggi University		
	2019	2020	2021
(1)	(14)	(15)	(16)
1. Kamang Baru	–	–	–
2. Tanjung Gadang	–	–	–
3. Sijunjung	1	1	1
4. Lubuk Tarok	–	–	–
5. IV Nagari	–	–	–
6. Kupitan	–	–	–
7. Koto VII	–	–	–
8. Sumpur Kudus	–	–	–
<b>Sijunjung</b>	<b>1</b>	<b>1</b>	<b>1</b>

Sumber/ Source : BPS, Pendataan Potensi Desa (Podes)/BPS-Statistics Indonesia, Potential Village Data Collection

**Tabel 4.1.11** Angka Partisipasi Murni (APM) dan Angka Partisipasi Kasar (APK) Menurut Jenjang Pendidikan di Kabupaten Sijunjung, 2021-2022  
**Table** *Net Enrollment Rate and Gross Enrollment Rate by Educational Level in Sijunjung Regency, 2021-2022*

Jenjang Pendidikan <i>Educational Level</i>	Angka Partisipasi Murni (APM) <i>Net Participation Rates</i>		Angka Partisipasi Kasar (APK) <i>Gross Participation Rates</i>	
	2021	2022	2021	2022
(1)	(2)	(3)	(4)	(5)
SD/MI <i>Elementary School</i>	99,65	99,95	108,96	108,69
SMP/MTs <i>Junior High School</i>	75,33	75,22	88,50	92,19
SMA/SMK/MA <i>Senior High School</i>	59,39	59,25	80,28	84,33

Sumber/ Source : Survei Sosial Ekonomi Nasional (Kor), Maret 2022/National Socio-Economic Survey (Kor), March 2022

**Tabel** 4.1.12 Persentase Penduduk Berumur 15 Tahun ke Atas yang Melek Huruf Menurut Kelompok Umur di Kabupaten Sijunjung, 2021 dan 2022  
**Table** Percentage of Literate People Aged 15 Years and Over by Age Group in Sijunjung Regency, 2021 and 2022

Kelompok Umur Age Group	2021	2022
(1)	(2)	(3)
15–19	12,04	12,06
20–24	12,31	10,39
25–29	11,10	11,70
30–34	10,75	10,04
35–39	12,80	11,37
40–44	9,41	8,27
45–49	8,42	10,91
50+	23,18	25,27
<b>Jumlah/Total</b>	<b>100,00</b>	<b>100,00</b>
<b>15–24</b>	<b>99,72</b>	<b>100,00</b>
<b>15–44</b>	<b>99,58</b>	<b>99,92</b>
<b>15+</b>	<b>98,12</b>	<b>98,63</b>
<b>45+</b>	<b>95,11</b>	<b>96,44</b>

Sumber/ Source : Survei Sosial Ekonomi Nasional (Kor), Maret 2020/National Socio-Economic Survey (Kor), March 2020

**Tabel 4.1.13** Jumlah Perguruan Tinggi, Mahasiswa, dan Tenaga Edukatif (Negeri dan Swasta) di Bawah Kementerian Riset, Teknologi dan Pendidikan Tinggi Menurut Kecamatan di Kabupaten Sijunjung, 2021  
*Number of College, Students, Educative Staff (Public and Private) Under Ministry of Research, Technology, and Higher Education by Subdistrict in Sijunjung Regency, 2021*

Kecamatan <i>Subdistrict</i>	Perguruan Tinggi/ <i>College</i>			Mahasiswa/ <i>Students</i>		
	Negeri <i>Public</i>	Swasta <i>Private</i>	Jumlah <i>Total</i>	Negeri <i>Public</i>	Swasta <i>Private</i>	Jumlah <i>Total</i>
(1)	(2)	(3)	(4)	(5)	(6)	(7)
1. Kamang Baru	-	-	-	-	-	-
2. Tanjung Gadang	-	-	-	-	-	-
3. Sijunjung	-	1	1	-	164	164
4. Lubuk Tarok	-	-	-	-	-	-
5. IV Nagari	-	-	-	-	-	-
6. Kupitan	-	-	-	-	-	-
7. Koto VII	-	-	-	-	-	-
8. Sumpur Kudus	-	-	-	-	-	-
<b>Sijunjung</b>	<b>2021</b>	<b>-</b>	<b>1</b>	<b>1</b>	<b>-</b>	<b>164</b>
	<b>2020</b>	<b>-</b>	<b>1</b>	<b>1</b>	<b>-</b>	<b>-</b>
	<b>2019</b>	<b>-</b>	<b>1</b>	<b>1</b>	<b>-</b>	<b>167</b>

Bersambung/*To Be Continued...*

Lanjutan Tabel/*Continued Table* 4.1.13

Kecamatan <i>Subdistrict</i>	Tenaga Edukatif/ <i>Educative Staff</i>		
	Negeri <i>Public</i>	Swasta <i>Private</i>	Jumlah <i>Total</i>
(1)	(2)	(3)	(4)
1. Kamang Baru	-	-	-
2. Tanjung Gadang	-	-	-
3. Sijunjung	-	27	27
4. Lubuk Tarok	-	-	-
5. IV Nagari	-	-	-
6. Kupitan	-	-	-
7. Koto VII	-	-	-
8. Sumpur Kudus	-	-	-
<b>Sijunjung</b>			
2021	-	27	27
2020	-	18	18
2019	-	24	24

Sumber/ *Source* : Semua Perguruan Tinggi di Kabupaten Sijunjung/*All College in Sijunjung Regency*

**Tabel** 4.1.14 Daftar Nama SD, SMP, dan SMA/SMK Menurut Nagari di Kecamatan Kamang Baru, 2022  
**Table** *List Names of Elementary School, Junior High School, and Senior High School by Nagari in Kamang Baru Subdistrict, 2022*

<b>Nagari</b> <i>Nagari</i>	<b>SD</b> <i>Elementary School</i>	<b>SMP</b> <i>Junior High School</i>	<b>SMA/SMK</b> <i>Senior High School</i>
(1)	(2)	(3)	(4)
Sungai Lansek	SDN 1 Sungai Lansek	SMPN 10 Sijunjung	SMAN 10 Sijunjung
	SDN 12 Sungai Lansek		
	SDN 22 Sungai Lansek		
Muaro Takung	SDN 25 Muaro Takung	SMPN 21 Sijunjung	SMKN 4 Sijunjung
	SDN 4 Muaro Takung		
	SDN 15 Muaro Takung		
	SDN 40 Muaro Takung		
Kunungan Parit Rantang	SDN 24 Kun. Parit Rantang	SMPN 11 Sijunjung	SMKN 7 Sijunjung
	SDN 26 Kun. Parit Rantang	SMPN 35 Sijunjung	
	SDN 37 Kun. Parit Rantang	SMPN 46 Sijunjung	
	SDN 9 Kun. Parit Rantang	SMPS Global Techno	
	SDN 11 Kun. Parit Rantang		
	SDN 16 Kun. Parit Rantang		
	SDN 10 Kun. Parit Rantang		
	SDN 38 Kun. Parit Rantang		
SD IT Salam Cendekia			
Kamang	SDN 27 Kamang	SMPN 18 Sijunjung	SMAN 11 Sijunjung SMAN 6 Sijunjung
	SDN 2 Kamang	SMPN 37 Sijunjung	
	SDN 14 Kamang		
	SDN 34 Kamang		
	SDN 29 Kamang		
	SDN 33 Kamang		
	SDN 35 Kamang		
	SDN 31 Kamang		
	SDN 39 Kamang		
	SDN 23 Kamang		
MIS Terpadu Unggul			
Aia Amo	SDN 3 Aia Amo	SMPN 34 Sijunjung	SMKN 6 Sijunjung
	SDN 18 Aia Amo	SMPN 44 Sijunjung	
	SDN 20 Aia Amo		
	SDN 36 Aia Amo		
Sungai Betung	SDN 8 Sungai Betung	SMPN 17 Sijunjung SMPS Global Techno	SMAN 13 Sijunjung
	SDN 13 Sungai Betung		

Bersambung/To Be Continued...

Lanjutan Tabel/*Continued Table 4.1.14*

<b>Nagari</b> <i>Nagari</i>	<b>SD</b> <i>Elementary School</i>	<b>SMP</b> <i>Junior High School</i>	<b>SMA/SMK</b> <i>Senior High School</i>
(1)	(2)	(3)	(4)
Siaur	SDN 5 Siaur		
Lubuak Tarantang	SDN 28 Sungai Lansek SDN 30 Sungai Lansek	SMPN 42 Sijunjung SMPN 48 Sijunjung	
Maloro	SDN 32 Aia Amo SDN 17 Aia Amo	SMPS Pembina	
Tanjung Kaling	SDN 7 Aia Amo SDN 19 Aia Amo	SMPN 26 Sijunjung	
Padang Tarok	SDN 6 Sungai Betung SDN 21 Aia Amo		

Sumber/ *Source* : Dinas Pendidikan dan Kebudayaan Kabupaten Sijunjung/*Education and Culture Extention Service Of Sijunjung Regency*

<https://sijunjungkab.bps.go.id>

**Tabel** 4.1.15 Daftar Nama SD, SMP, dan SMA/SMK Menurut Nagari di Kecamatan Tanjung Gadang, 2022  
**Table** *List Names of Elementary School, Junior High School, and Senior High School by Nagari in Tanjung Gadang Subdistrict, 2022*

Nagari <i>Nagari</i>	SD <i>Elementary School</i>	SMP <i>Junior High School</i>	SMA/SMK <i>Senior High School</i>
(1)	(2)	(3)	(4)
Langki	SDN 3 Langki SDN 25 Langki	SMPN 31 Sijunjung	
Sibakur	SDN 4 Sibakur MIS Sibakur	SMPN 41 Sijunjung	
Pulasan	SDN 5 Pulasan SDN 13 Pulasan SDN 17 Pulasan SDN 22 Pulasan SDN 23 Pulasan	SMPN 20 Sijunjung	
Tanjung Lolo	SDN 6 Tanjung Lolo SDN 12 Tanjung Lolo SDN 21 Tanjung Lolo SDN 24 Tanjung Lolo	SMPN 34 Sijunjung	
Tanjung Gadang	SDN 2 Tanjung Gadang SDN 8 Tanjung Gadang SDN 9 Tanjung Gadang SDN 10 Tanjung Gadang SDN 11 Tanjung Gadang SDN 14 Tanjung Gadang SDN 18 Tanjung Gadang SD IT Assalam	SMPN 5 Sijunjung	SMAN 3 Sijunjung
Taratak Baru	SDN 15 Taratak Baru SDN 26 Taratak Baru	SMPN 25 Sijunjung	
Timbulun	SDN 7 Timbulun SDN 16 Timbulun SDN 19 Timbulun SDN 20 Timbulun	SMPN 28 Sijunjung SMPS Islam Asalam	
Taratak Baru Utara	SDN 1 Taratak Baru		

Sumber/ Source : Dinas Pendidikan dan Kebudayaan Kabupaten Sijunjung/Education and Culture Extension Service Of Sijunjung Regency



**Tabel** 4.1.16 Daftar Nama SD, SMP, dan SMA/SMK Menurut Nagari di Kecamatan Sijunjung, 2022  
**Table** List Names of Elementary School, Junior High School, and Senior High School by Nagari in Sijunjung Subdistrict, 2022

Nagari <i>Nagari</i>	SD <i>Elementary School</i>	SMP <i>Junior High School</i>	SMA/SMK <i>Senior High School</i>
(1)	(2)	(3)	(4)
Muaro	SDN 3 Muaro	SMPN 7 Sijunjung	SMAN 1 Sijunjung
	SDN 13 Muaro	SMPN 45 Sijunjung	SMAN 2 Sijunjung
	SDN 19 Muaro	SMP IT Kautsar Ilmi	SMK Karya Mulia
	SDN 20 Muaro		SMK Elektro
	SDN 22 Muaro		SMA Oriza Plus
	SDN 29 Muaro		
	SDN 31 Muaro		
	SDN 32 Muaro		
	SD IT Kautsar Ilmi		
	SLBN 1 Sijunjung		
SD IT Cahaya Alquran			
Kandang Baru	SDN 10 Kandang Baru		
	SDN 33 Kandang Baru		
Pematang Panjang	SDN 4 Pematang Panjang	SMPN 13 Sijunjung	
	SDN 14 Pematang Panjang		
	SDN 15 Pematang Panjang		
	SDN 18 Pematang Panjang		
	SDN 23 Pematang Panjang		
Sijunjung	SDN 1 Sijunjung	SMPN 1 Sijunjung	SMAN 9 Sijunjung
	SDN 2 Sijunjung	SMPN 14 Sijunjung	SMKN 2 Sijunjung
	SDN 6 Sijunjung		
	SDN 9 Sijunjung		
	SDN 16 Sijunjung		
	SDN 17 Sijunjung		
	SDN 21 Sijunjung		
	SDN 30 Sijunjung		
	SDN 25 Sijunjung		
SDN 26 Sijunjung			
Solok Ambah	SDN 12 Solok Ambah	SMPN 32 Sijunjung	
	SDN 38 Solok Ambah		
	SDN 39 Solok Ambah		

Bersambung/To Be Continued...

Lanjutan Tabel/*Continued Table* 4.1.16

<b>Nagari</b> <i>Nagari</i>	<b>SD</b> <i>Elementary School</i>	<b>SMP</b> <i>Junior High School</i>	<b>SMA/SMK</b> <i>Senior High School</i>
(1)	(2)	(3)	(4)
Aia Angek	SDN 5 Aia Angek SDN 35 Aia Angek SDN 24 Aia Angek	SMPN 22 Sijunjung	
Paru	SDN 8 Paru SDN 27 Paru	SMPN 40 Sijunjung	
Silokek	SDN 11 Silokek		
Durian Gadang	SDN 7 Durian Gadang SDN 28 Durian Gadang SDN 34 Durian Gadang SDN 37 Durian Gadang	SMPN 23 Sijunjung	

Sumber/ Source : Dinas Pendidikan dan Kebudayaan Kabupaten Sijunjung/*Education and Culture Extension Service Of Sijunjung Regency*

**Tabel** 4.1.17 Daftar Nama SD, SMP, dan SMA/SMK Menurut Nagari di Kecamatan Lubuk Tarok, 2022  
**Table** *List Names of Elementary School, Junior High School, and Senior High School by Nagari in Lubuk Tarok Subdistrict, 2022*

<b>Nagari</b> <i>Nagari</i>	<b>SD</b> <i>Elementary School</i>	<b>SMP</b> <i>Junior High School</i>	<b>SMA/SMK</b> <i>Senior High School</i>
(1)	(2)	(3)	(4)
Buluh Kasok	SDN 1 Buluh Kasok SDN 13 Taratak	SMPN 30 Sijunjung	
Lubuk Tarok	SDN 2 Jambu Lipo SDN 10 Jambu Lipo SDN 11 Koto Tuo SDN 14 Andopan SDN 15 Tigo Korong SDN 16 Silalak Kulik SDN 9 Koto Tuo	SMPN 12 Sijunjung	SMAN 12 Sijunjung
Lalan	SDN 5 Sikaladi SDN 6 Lalan SDN 7 Batu Anjung SDN 12 Rumbai		
Silongo	SDN 8 Silongo		
Kampung Dalam	SDN 3 Kampung Dalam SDN 17 Kampung Dalam		
Latang	SDN 4 Latang		

Sumber/ Source : Dinas Pendidikan dan Kebudayaan Kabupaten Sijunjung/Education and Culture Extension Service Of Sijunjung Regency

**Tabel** 4.1.18 Daftar Nama SD, SMP, dan SMA/SMK Menurut Nagari di Kecamatan IV Nagari, 2022  
**Table** *List Names of Elementary School, Junior High School, and Senior High School by Nagari in IV Nagari Subdistrict, 2022*

<b>Nagari</b> <i>Nagari</i>	<b>SD</b> <i>Elementary School</i>	<b>SMP</b> <i>Junior High School</i>	<b>SMA/SMK</b> <i>Senior High School</i>
(1)	(2)	(3)	(4)
Mundam Sakti	SDN 4 Mundam Sakti SDN 12 Mundam Sakti	SMPN 19 Sijunjung	
Koto Baru	SDN 2 Koto Baru SDN 8 Koto Baru SDN 11 Koto Baru		
Muaro Bodi	SDN 3 Muaro Bodi SDN 7 Muaro Bodi SDN 10 Muaro Bodi	SMPN 6 Sijunjung	SMKN 3 Sijunjung
Palangki	SDN 1 Palangki SDN 6 Palangki SDN 13 Palangki SD IT Arrahman		
Koto Tuo	SDN 5 Koto Tuo SDN 9 Koto Tuo		

Sumber/ Source : Dinas Pendidikan dan Kebudayaan Kabupaten Sijunjung/Education and Culture Extension Service Of Sijunjung Regency

**Tabel** 4.1.19 Daftar Nama SD, SMP, dan SMA/SMK Menurut Nagari di Kecamatan Kupitan, 2022  
**Table** *List Names of Elementary School, Junior High School, and Senior High School by Nagari in Kupitan Subdistrict, 2022*

<b>Nagari</b> <i>Nagari</i>	<b>SD</b> <i>Elementary School</i>	<b>SMP</b> <i>Junior High School</i>	<b>SMA/SMK</b> <i>Senior High School</i>
(1)	(2)	(3)	(4)
Batu Manjular	SDN 4 Batu Manjular SDN 13 Batu Manjular	SMPN 27 Sijunjung	
Padang Sibusuk	SDN 1 Padang Sibusuk SDN 5 Padang Sibusuk SDN 6 Padang Sibusuk SDN 7 Padang Sibusuk SDN 9 Padang Sibusuk SDN 11 Padang Sibusuk SDN 12 Padang Sibusuk SDS IUT	SMPN 3 Sijunjung SMPS IUT	SMAN 4 Sijunjung SMKN 5 Sijunjung
Kampung Baru	SDN 2 Kampung Baru SDN 8 Kampung Baru		
Pamuatan	SDN 3 Pamuatan SDN 10 Pamuatan		

Sumber/ Source : Dinas Pendidikan dan Kebudayaan Kabupaten Sijunjung/Education and Culture Extention Service Of Sijunjung Regency

**Tabel** 4.1.20 Daftar Nama SD, SMP, dan SMA/SMK Menurut Nagari di Kecamatan Koto VII, 2022  
**Table** *List Names of Elementary School, Junior High School, and Senior High School by Nagari in Koto VII Subdistrict, 2022*

<b>Nagari</b> <i>Nagari</i>	<b>SD</b> <i>Elementary School</i>	<b>SMP</b> <i>Junior High School</i>	<b>SMA/SMK</b> <i>Senior High School</i>
(1)	(2)	(3)	(4)
Bukit Bual	SDN 6 Bukit Bual		
Limo Koto	SDN 7 Limo Koto SDN 9 Limo Koto SDN 13 Limo Koto SDN 16 Limo Toto SDN 21 Limo Koto SDN 23 Limo Koto SDN 24 Limo Koto SDN 26 Limo Koto SDI Tahfizh AL-Hikmah	SMPN 2 Sijunjung SMPN 38 Sijunjung SMPN 29 Sijunjung	SMKN 1 Sijunjung SMAN 7 Sijunjung
Padang Laweh	SDN 2 Padang Laweh SDN 4 Padang Laweh SDN 8 Padang Laweh SDN12 Padang Laweh SDN 14 Padang Laweh SDN 20 Padang Laweh SDN 25 Padang Laweh SDN 28 Padang Laweh SDN 29 Padang laweh MIS Syafaat El-Quran	SMPN 8 Sijunjung	
Tanjung	SDN 3 Tanjung SDN 10 Tanjung SDN 15 Tanjung SDN 19 Tanjung SDN 22 Tanjung	SMPN 16 Sijunjung	
Palaluar	SDN 1 Palaluar SDN 11 Palaluar SDN 17 Palaluar SDN 27 Palaluar		
Guguk	SDN 5 Guguk SDN 18 Guguk	SMPN 33 Sijunjung	

Sumber/ Source : Dinas Pendidikan dan Kebudayaan Kabupaten Sijunjung/Education and Culture Extension Service Of Sijunjung Regency

**Tabel 4.1.21** Daftar Nama SD, SMP, dan SMA/SMK Menurut Nagari di Kecamatan Sumpur Kudus, 2022  
*List Names of Elementary School, Junior High School, and Senior High School by Nagari in Sumpur Kudus Subdistrict, 2022*

<b>Nagari</b> <i>Nagari</i>	<b>SD</b> <i>Elementary School</i>	<b>SMP</b> <i>Junior High School</i>	<b>SMA/SMK</b> <i>Senior High School</i>
(1)	(2)	(3)	(4)
Kumanis	SDN 6 Kumanis SDN 18 Kumanis SDN 20 Kumanis	SMPN 9 Sijunjung	
Tanjung Bonai Aur	SDN 8 Tj. Bonai Aur SDN 11 Tj. Bonai Aur SDN 13 Tj. Bonai Aur SDN 21 Tj. Bonai Aur SDN 23 Tj. Bonai Aur	SMP Tanboa Madani MN	SMAN 8 Sijunjung
Sisawah	SDN 4 Sisawah SDN 7 Sisawah SDN 14 Sisawah SDN 22 Sisawah SDN 25 Sisawah SDN 26 Sisawah SDN 28 Sisawah	SMPN 15 Sijunjung SMPN 39 Sijunjung	
Tampa Rungo	SDN 3 Tamparungo SDN 17 Tamparungo SDN 19 Tamparungo SDN 27 Tamparungo SDN 29 Tamparungo	SMPN 24 Sijunjung	
Sumpur Kudus	SDN 1 Sumpur Kudus SDN 10 Sumpur Kudus SDN 12 Sumpur Kudus SDN 24 Sumpur Kudus		SMAN 5 Sijunjung
Manganti	SDN 9 Manganti	SMPN 36 Sijunjung	SMKN 8 Sijunjung
Silantai	SDN 5 Silantai SDN 16 Silantai	SMPN 4 Sijunjung	
Unggan	SDN 2 Unggan SDN 15 Unggan	SMPN 47 Sijunjung	

Sumber/ Source : Dinas Pendidikan dan Kebudayaan Kabupaten Sijunjung/Education and Culture Extention Service Of Sijunjung Regency

**Tabel 4.1.22** Persentase Penduduk Usia 7-24 Tahun Menurut Jenis Kelamin, Kelompok Umur Sekolah, dan Partisipasi Sekolah di Kabupaten Sijunjung, 2022  
*Percentage of Population Aged 7-24 Years by Sex, Age Group, and School Participation in Sijunjung Regency, 2022*

Jenis Kelamin dan Kelompok Umur Sekolah <i>Sex and School Age Group</i>	Partisipasi Sekolah/School Participation		
	Tidak/Belum Pernah Sekolah <i>Not/Never Attending School</i>	Masih Sekolah <i>Attending School</i>	Tidak Sekolah Lagi <i>Not Attending School Anymore</i>
(1)	(2)	(3)	(4)
<b>Laki-Laki/Male</b>			
7-12	0,00	100,00	0,00
13-15	1,51	87,42	11,07
16-18	0,00	59,77	40,23
19-24	1,83	23,59	74,58
7-24	0,82	69,53	29,65
<b>Perempuan/Female</b>			
7-12	0,10	99,90	0,00
13-15	0,00	97,90	2,10
16-18	1,63	77,24	21,13
19-24	0,00	29,02	70,98
7-24	0,31	74,16	25,53
<b>Laki-laki + Perempuan/Male + Female</b>			
7-12	0,05	99,95	0,00
13-15	0,81	92,27	6,92
16-18	0,82	68,61	30,56
19-24	0,86	26,48	72,66
7-24	0,56	71,88	27,56

Sumber/ Source : Survei Sosial Ekonomi Nasional (Kor), Maret 2020/National Socio-Economic Survey (Kor), March 2020



**Tabel** 4.1.23 **Table** 4.1.23 Persentase Penduduk Berumur 5 Tahun Ke atas Menurut Partisipasi Sekolah dan Jenis Kelamin di Kabupaten Sijunjung, 2022  
*Percentage of Population 5 Years an Over by Educational Attainment and Sex in Sijunjung Regency, 2022*

<b>Partisipasi Sekolah</b> <i>Educational Attainment</i>	<b>Laki-laki</b> <i>Male</i>	<b>Perempuan</b> <i>Female</i>	<b>Jumlah</b> <i>Total</i>
(1)	(2)	(3)	(4)
Tidak/Belum Pernah Sekolah <i>Not/Never Attending School</i>	5,30	5,48	5,39
Masih Sekolah <i>Attending School</i>			
SD	12,51	13,15	12,83
SMP	6,27	5,32	5,80
SMA	3,55	5,87	4,70
Universitas	1,68	2,06	1,86
Tidak Sekolah Lagi <i>Not Attending School Anymore</i>	70,70	68,13	69,42

Sumber/ *Source* : Survei Sosial Ekonomi Nasional/*National Socio-Economic Survey*

**Tabel 4.1.24** Persentase Penduduk Berumur 10 Tahun ke atas Menurut Pendidikan Tertinggi yang Ditamatkan dan Jenis Kelamin di Kabupaten Sijunjung, 2022  
*Percentage of Population 10 Years and Over by Educational Attainment and Sex in Sijunjung Regency, 2022*

<b>Pendidikan Tertinggi Yang Ditamatkan</b> <i>Educational Attainment</i>	<b>Laki-laki</b> <i>Male</i>	<b>Perempuan</b> <i>Female</i>	<b>Jumlah</b> <i>Total</i>
(1)	(2)	(3)	(4)
1. Tidak/Belum Tamat Sekolah Dasar <i>Not Complete Primary School</i>	22,02	24,70	23,36
2. Sekolah Dasar <i>Primary School</i>	28,29	21,98	25,14
3. Sekolah Lanjutan Tingkat Pertama <i>Junior High School</i>	21,39	19,82	20,61
4. Sekolah Menengah Umum <i>General High School</i>	18,88	18,06	18,47
5. Sekolah Menengah Kejuruan <i>Vocational Senior High School</i>	1,84	4,79	3,31
6. Diploma I & II <i>Diploma I &amp; II</i>	0,71	0,31	0,51
7. Akademi/Diploma III <i>Academy/D.III</i>	1,52	1,24	1,38
8. D-IV/S-1/S-2/S-3 <i>D-IV/S-1/S-2/S-3</i>	5,34	9,09	7,21
<b>Sijunjung</b>			

Sumber/ Source : Survei Sosial Ekonomi Nasional (Kor), Maret 2019/*National Socio-Economic Survey (Kor), March 2019*

**Tabel** 4.1.25 Persentase Penduduk Berumur 15 Tahun ke Atas Menurut Kemampuan Baca Tulis dan Jenis Kelamin di Kabupaten Sijunjung, 2022  
**Table** Percentage of Population Aged 15 and Over by Literacy Skills and Sex in Sijunjung Regency, 2022

Kemampuan Baca Tulis <i>Literacy Skills</i>	Laki-laki <i>Male</i>	Perempuan <i>Female</i>	Jumlah <i>Total</i>
(1)	(2)	(3)	(4)
Mampu Baca Tulis <i>Able to read and write</i>			
Huruf Latin <i>Latin Letters</i>	98,62	99,56	99,09
Huruf Lainnya <i>Other Letters</i>	11,21	14,24	12,73
Buta Huruf <i>Illiterate</i>	0,00	0,00	0,00

Sumber/ Source : Survei Sosial Ekonomi Nasional (Kor), Maret 2019/National Socio-Economic Survey (Kor), March 2019

## 4.2 KESEHATAN HEALTH

**Tabel 4.2.1** Jumlah Nagari yang Memiliki Sarana Kesehatan Menurut Kecamatan di Kabupaten Sijunjung, 2019-2021  
**Table** *Number of Village Having Health Facilities by Subdistrict in Sijunjung Regency, 2020-2022*

Kecamatan Subdistrict	Rumah Sakit Hospital			Rumah Sakit Bersalin Maternity Hospital		
	2019	2020	2021	2019	2020	2021
(1)	(2)	(3)	(4)	(5)	(6)	(7)
1. Kamang Baru	–	–	–	–	–	–
2. Tanjung Gadang	–	–	–	–	–	–
3. Sijunjung	1	1	1	–	–	–
4. Lubuk Tarok	–	–	–	–	–	–
5. IV Nagari	–	–	–	–	–	–
6. Kupitan	1	1	1	–	–	–
7. Koto VII	–	–	–	–	–	–
8. Sumpur Kudus	–	–	–	–	–	–
<b>Sijunjung</b>	<b>2</b>	<b>2</b>	<b>2</b>	<b>–</b>	<b>–</b>	<b>–</b>

Bersambung/To Be Continued...

Lanjutan Tabel/*Continued Table 4.2.1*

Kecamatan <i>Subdistrict</i>	Poliklinik <i>Polyclinic</i>			Puskesmas <i>Public Health Center</i>		
	2019	2020	2021	2019	2020	2021
(1)	(8)	(9)	(10)	(11)	(12)	(13)
1. Kamang Baru	2	2	2	3	3	3
2. Tanjung Gadang	–	–	–	1	1	1
3. Sijunjung	1	1	1	2	2	2
4. Lubuk Tarok	–	–	–	1	1	1
5. IV Nagari	–	–	–	1	1	1
6. Kupitan	–	–	–	1	1	1
7. Koto VII	–	–	–	2	2	2
8. Sumpur Kudus	–	–	–	2	2	2
<b>Sijunjung</b>	<b>3</b>	<b>3</b>	<b>3</b>	<b>13</b>	<b>13</b>	<b>13</b>

Bersambung/*To Be Continued...*

Lanjutan Tabel/*Continued Table* 4.2.1

Kecamatan <i>Subdistrict</i>	Puskesmas Pembantu <i>Subsidiary of Public Health Center</i>			Apotek <i>Pharmacy</i>		
	2019	2020	2021	2019	2020	2021
(1)	(14)	(15)	(16)	(17)	(18)	(19)
1. Kamang Baru	6	7	7	2	2	2
2. Tanjung Gadang	7	7	7	–	–	–
3. Sijunjung	7	7	7	2	4	3
4. Lubuk Tarok	3	3	2	1	1	1
5. IV Nagari	3	3	3	1	1	1
6. Kupitan	4	4	4	1	1	1
7. Koto VII	4	4	4	1	2	1
8. Sumpur Kudus	6	7	6	1	1	1
<b>Sijunjung</b>	<b>40</b>	<b>42</b>	<b>40</b>	<b>9</b>	<b>12</b>	<b>10</b>

Sumber/ Source : BPS, Pendataan Potensi Desa (Podes)/BPS-Statistics Indonesia, Potential Village Data Collection

**Tabel 4.2.2** Jumlah Tenaga Kesehatan Menurut Kecamatan di Kabupaten Sijunjung, 2022  
**Table** Number of Medical Personnel by Subdistrict in Sijunjung Regency, 2022

Kecamatan Subdistrict	Dokter Spesialis Specialist	Dokter Umum Physician	Dokter Gigi Dentist	Bidan Midwives	Apoteker Pharmacist	Ahli Gizi Nutritionist	
(1)	(2)	(3)	(4)	(5)	(6)	(7)	
1. Kamang Baru	-	7	3	49	2	5	
2. Tanjung Gadang	-	2	3	15	1	1	
3. Sijunjung	19	22	6	72	6	10	
4. Lubuk Tarok	-	1	1	20	-	2	
5. IV Nagari	-	2	1	17	1	2	
6. Kupitan	-	3	1	12	2	2	
7. Koto VII	-	5	2	29	1	6	
8. Sumpur Kudus	-	3	3	28	1	1	
<b>Sijunjung</b>	<b>2022</b>	<b>19</b>	<b>45</b>	<b>20</b>	<b>242</b>	<b>14</b>	<b>29</b>
	<b>2021</b>	<b>14</b>	<b>46</b>	<b>11</b>	<b>270</b>	<b>17</b>	<b>32</b>
	<b>2020</b>	<b>21</b>	<b>40</b>	<b>12</b>	<b>239</b>	<b>16</b>	<b>29</b>
	<b>2019</b>	<b>15</b>	<b>31</b>	<b>12</b>	<b>260</b>	<b>17</b>	<b>23</b>
	<b>2018</b>	<b>22</b>	<b>35</b>	<b>14</b>	<b>243</b>	<b>9</b>	<b>216</b>

Bersambung/To Be Continued...

Lanjutan Tabel/*Continued Table* 4.2.2

Kecamatan <i>Subdistrict</i>	Perawat <i>Nurse</i>	Tenaga Teknis Kefarmasian <i>Pharmaceutical Technicians</i>	Kesehatan Masyarakat	Kesehatan Lingkungan	Fisioterapis <i>Fisioterapist</i>	
(1)	(8)	(9)	(10)	(11)	(12)	
1. Kamang Baru	20	2	5	5	-	
2. Tanjung Gadang	9	1	1	2	-	
3. Sijunjung	4	2	11	3	5	
4. Lubuk Tarok	3	-	1	-	-	
5. IV Nagari	12	3	1	1	-	
6. Kupitan	10	1	1	2	-	
7. Koto VII	10	4	1	6	-	
8. Sumpur Kudus	14	2	2	2	-	
<b>Sijunjung</b>	<b>2022</b>	<b>82</b>	<b>15</b>	<b>23</b>	<b>21</b>	<b>5</b>
	<b>2021</b>	<b>227</b>	<b>42</b>	<b>34</b>	<b>26</b>	<b>3</b>
	<b>2020</b>	<b>298</b>	<b>33</b>	<b>9</b>	<b>18</b>	<b>3</b>
	<b>2019</b>	<b>242</b>	<b>32</b>	<b>38</b>	<b>19</b>	<b>20</b>
	<b>2018</b>	<b>250</b>	<b>26</b>	<b>12</b>	<b>19</b>	<b>7</b>

Sumber/ *Source*: Dinas Kesehatan Kabupaten Sijunjung/*Health Extension Service of Sijunjung Regency*



**Tabel** 4.2.3 Jumlah Rumah Sakit Umum, Rumah Sakit Khusus, dan Puskesmas Menurut Kecamatan di Kabupaten Sijunjung, 2021-2022  
**Table** Number of General Hospital, Special Hospital, and Public Health Center by Subdistrict in Sijunjung Regency, 2021-2022

Kecamatan Subdistrict	Rumah Sakit Hospital		Rumah Sakit Khusus Special Hospital		Rumah Bersalin Maternity Hospital		Puskesmas Public Health Center	
	2021	2022	2021	2022	2021	2022	2021	2022
(1)	(2)	(3)	(4)	(5)	(6)	(7)	(8)	(9)
1. Kamang Baru	-	-	-	-	-	-	3	3
2. Tanjung Gadang	-	-	-	-	-	-	1	1
3. Sijunjung	1	1	1	1	-	-	2	2
4. Lubuk Tarok	-	-	-	-	-	-	1	1
5. IV Nagari	-	-	-	-	-	-	1	1
6. Kupitan	1	-	-	-	-	-	1	1
7. Koto VII	-	-	-	-	-	-	2	2
8. Sumpur Kudus	-	-	-	-	-	-	2	2
<b>Sijunjung</b>	<b>2</b>	<b>1</b>	<b>1</b>	<b>1</b>	<b>-</b>	<b>-</b>	<b>13</b>	<b>13</b>

Bersambung/To Be Continued...

Lanjutan Tabel/*Continued Table* 4.2.3

Kecamatan <i>Subdistrict</i>	Klinik/Balai Kesehatan <i>Clinic/Health Center</i>		Posyandu <i>Maternal &amp; Child Health Center</i>		Puskesmas Pembantu <i>Health Sub Center</i>	
	2021 (10)	2022 (11)	2021 (12)	2022 (13)	2021 (14)	2022 (15)
1. Kamang Baru	1	1	59	59	9	9
2. Tanjung Gadang	-	-	44	44	7	7
3. Sijunjung	2	2	67	67	8	8
4. Lubuk Tarok	-	-	22	22	3	3
5. IV Nagari	-	-	18	19	2	3
6. Kupitan	-	-	22	20	4	4
7. Koto VII	-	-	46	46	6	6
8. Sumpur Kudus	-	-	42	44	6	6
<b>Sijunjung</b>	<b>3</b>	<b>3</b>	<b>320</b>	<b>321</b>	<b>45</b>	<b>46</b>

Sumber/ *Source*: Dinas Kesehatan Kabupaten Sijunjung/*Health Extention Service of Sijunjung Regency*

**Tabel 4.2.4** Persentase Penduduk yang Mempunyai Keluhan Kesehatan Selama Sebulan Terakhir Menurut Tahun dan Jenis Kelamin di Kabupaten Sijunjung, 2016-2022  
**Table** Percentage of People Who Had Health Complaint During a Month Prior to The Survey by Year and Sex in Sijunjung Regency, 2016-2022

Kecamatan Subdistrict	Laki-laki Male	Perempuan Female	Jumlah Total
(1)	(2)	(3)	(4)
2016	24,74	27,41	26,07
2017	25,45	24,79	25,12
2018	27,52	28,25	27,89
2019	...	...	28,9
2020	28,83	32,76	30,80
2021	18,41	21,54	19,97
2022	35,07	38,12	36,59

Sumber/ Source : Survei Sosial Ekonomi Nasional (Kor), Maret 2022/National Socio-Economic Survey (Kor), March 2022

**Tabel** 4.2.5 Jumlah Kunjungan Pada Rumah Sakit Menurut Kecamatan di Kabupaten Sijunjung, 2021  
**Table** *Number of Attendances in Public Hospital by Subdistrict in Sijunjung Regency, 2021*

Kecamatan Subdistrict	Rawat Jalan	Rawat Inap	Jumlah Total
(1)	(2)	(3)	(4)
1. Kamang Baru	-	-	-
2. Tanjung Gadang	-	-	-
3. Sijunjung	58 555	3 599	62 154
4. Lubuk Tarok	-	-	-
5. IV Nagari	-	-	-
6. Kupitan	805	214	1 019
7. Koto VII	-	-	-
8. Sumpur Kudus	-	-	-
9. Daerah lain	-	-	-
<b>Sijunjung</b>	<b>59 360</b>	<b>3 813</b>	<b>63 173</b>

Sumber/ Source: Rumah Sakit di Kabupaten Sijunjung/Health Extention Service of Sijunjung Regency

**Tabel** 4.2.6 Jumlah Bayi Lahir, Bayi Berat Badan Lahir Rendah (BBLR), BBLR Dirujuk, dan Bergizi Buruk di Kabupaten Sijunjung, 2015-2022  
**Table** 4.2.6 Number of Births, Babies with Low Birth Weights (LBW), Treated LBW, and Malnutrition Cases in Sijunjung Regency, 2015-2022

Tahun Year	Bayi Lahir Births	BBLR/LBW		Gizi Buruk Malnutrition
		Jumlah Total	Dirujuk Treated	
(1)	(2)	(3)	(4)	(5)
2015	5 295	176	54	22
2016	5 209	186	48	20
2017	4 292	190	54	42
2018	5 336	204	11	38
2019	4 118	228	41	46
2020	4 105	218	53	36
2021	5 128	264	72	53
2022	3 807	254	63	75

Sumber/ Source: Dinas Kesehatan Kabupaten Sijunjung/Health Extension Service of Sijunjung Regency

**Tabel 4.2.7** Jumlah Ibu Hamil, Melakukan Kunjungan K1, Melakukan Kunjungan K4, Kurang Energi Kronis (KEK), dan Mendapat Tablet Zat Besi (Fe) di Kabupaten Sijunjung, 2015-2022  
*Number of Pregnant Women, Those with One Visit and four Visits of Antenatal Care, Chronic Energy Deficiency (CED), and Receiving Iron Supplement in Sijunjung Regency, 2015-2022*

Tahun Year	Jumlah Ibu Hamil Pregnant Women	Melakukan Kunjungan K1 One Visit	Melakukan Kunjungan K4 Four Visits	Kurang Energi Kronis Chronic Energy Deficiency	Mendapat Zat Besi (Fe) Receiving Iron Supplement
(1)	(2)	(3)	(4)	(5)	(6)
2015	5 886	5 807	5 117	453	5 117
2016	5 882	4 842	3 970	451	3 970
2017	5 878	5 304	4 287	383	4 255
2018	5 870	4 986	4 496	466	4 553
2019	5 857	4 749	4 186	504	4 370
2020	4 749	4 551	4 012	449	4 104
2021	5 641	4 395	3 963	516	4 071
2022	5 408	4 165	3 752	472	3 764

Sumber/ Source: Dinas Kesehatan Kabupaten Sijunjung/Health Extension Service of Sijunjung Regency

**Tabel 4.2.8** Jumlah Kasus IMS, DBD, Diare, TB, dan Malaria Menurut Kecamatan di Kabupaten Sijunjung, 2022  
*Number of Cases of Sexually Transmitted Infection, Dengue Fever, Diarrhea, Tuberculosis (TB), and Malaria in Sijunjung Regency, 2022*

Kecamatan Subdistrict	IMS Sexually Transmitted injection	DBD Dengue Fever	Diare Diarrhea	TB Tuberculosis	Malaria	
(1)	(2)	(3)	(4)	(5)	(6)	
1. Kamang Baru	8	17	991	51	-	
2. Tanjung Gadang	5	6	615	35	-	
3. Sijunjung	9	13	977	43	1	
4. Lubuk Tarok	-	8	183	25	-	
5. IV Nagari	-	21	274	14	-	
6. Kupitan	-	8	180	15	-	
7. Koto VII	-	12	772	40	-	
8. Sumpur Kudus	-	1	197	12	-	
<b>Sijunjung</b>	<b>2022</b>	<b>22</b>	<b>86</b>	<b>4 189</b>	<b>235</b>	<b>1</b>
	<b>2021</b>	<b>11</b>	<b>11</b>	<b>3 786</b>	<b>192</b>	<b>1</b>
	<b>2020</b>	<b>17</b>	<b>25</b>	<b>3 428</b>	<b>235</b>	<b>1</b>
	<b>2019</b>	<b>51</b>	<b>71</b>	<b>6 418</b>	<b>402</b>	<b>2</b>
	<b>2018</b>	<b>-</b>	<b>88</b>	<b>5 367</b>	<b>262</b>	<b>4</b>

\*catatan: Termasuk jumlah kasus di RSUD Sijunjung/Cases in Sijunjung Regional Hospital are included  
 Sumber/ Source: Dinas Kesehatan Kabupaten Sijunjung/Health Extension Service of Sijunjung Regency

**Tabel** 4.2.9 Jumlah Kunjungan Pasien Gigi Menurut Lokasi Puskesmas di Kabupaten Sijunjung, 2022  
**Table** Number of Visit Dental Patients to Public Health Center by Location of Public Health in Sijunjung Regency, 2022

<b>Kecamatan</b> <i>Subdistrict</i>	<b>Baru</b> <i>New</i>	<b>Lama</b> <i>Old</i>
(1)	(2)	(3)
1. Kamang Baru	1 767	879
2. Tanjung Gadang	437	146
3. Sijunjung	1 861	548
4. Lubuk Tarok	833	99
5. IV Nagari	419	114
6. Kupitan	304	176
7. Koto VII	483	401
8. Sumpur Kudus	895	397
<b>Sijunjung</b>	<b>6 999</b>	<b>2 760</b>
	<b>2021</b>	<b>1 838</b>
	<b>2020</b>	<b>2 093</b>
	<b>2019</b>	<b>3 873</b>
	<b>2018</b>	<b>3 790</b>

Sumber/ Source: Dinas Kesehatan Kabupaten Sijunjung/Health Extention Service of Sijunjung Regency



**Tabel** 4.2.10 Angka Kematian Bayi, Angka Kematian Ibu, dan Angka Kematian Anak Balita Menurut Kecamatan di Kabupaten Sijunjung, 2022  
**Table** Infant Mortality, Maternal Mortality, and Childhood Mortality by Subdistrict in Sijunjung Regency, 2022

Kecamatan Subdistrict	Angka Kematian Bayi Infant Mortality (per 1000)	Angka Kematian Ibu Maternal Mortality (per 100.000)	Angka Kematian Anak Balita Childhood Mortality (per 1000)	
(1)	(2)	(3)	(3)	
1. Kamang Baru	29,06	215,28	3	
2. Tanjung Gadang	14,83	210,52	-	
3. Sijunjung	13,31	266,32	-	
4. Lubuk Tarok	3,26	-	2	
5. IV Nagari	9,04	452,48	2	
6. Kupitan	48,27	-	-	
7. Koto VII	27,07	-	2	
8. Sumpur Kudus	19,88	-	-	
<b>Sijunjung</b>	<b>2022</b>	<b>19,43</b>	<b>157,00</b>	<b>2,36</b>
	<b>2021</b>	<b>17,06</b>	<b>145,77</b>	<b>1,45</b>
	<b>2020</b>	<b>15,59</b>		<b>0,97</b>
	<b>2019</b>	<b>13,8</b>	<b>143,2</b>	<b>1,91</b>
	<b>2018</b>	<b>15,84</b>	<b>113</b>	<b>18,33</b>

Sumber/ Source: Dinas Kesehatan Kabupaten Sijunjung/Health Extension Service of Sijunjung Regency

**Tabel** 4.2.11 Jumlah Kelahiran, Lahir Mati, dan Bayi Mati Menurut Kecamatan di Kabupaten Sijunjung, 2022  
**Table** *Number of Birth, Born Dead, and Dead Babies by Subdistrict in Sijunjung Regency, 2022*

Kecamatan <i>Subdistrict</i>	Jumlah Kelahiran <i>Number of Birth</i>	Lahir Mati <i>Born Dead</i>	Bayi Mati <i>Dead Babies</i>
(1)	(2)	(3)	(3)
1. Kamang Baru	929	10	22
2. Tanjung Gadang	475	6	6
3. Sijunjung	751	4	10
4. Lubuk Tarok	306	1	2
5. IV Nagari	221	2	2
6. Kupitan	145	4	6
7. Koto VII	628	9	16
8. Sumpur Kudus	352	4	8
<b>Sijunjung</b>	<b>2022</b>	<b>3 807</b>	<b>40</b>
	<b>2021</b>	<b>4 116</b>	<b>49</b>
	<b>2020</b>	<b>4 105</b>	<b>53</b>
	<b>2019</b>	<b>4 188</b>	<b>49</b>
	<b>2018</b>	<b>4 420</b>	<b>30</b>

Sumber/ Source: Dinas Kesehatan Kabupaten Sijunjung/Health Extention Service of Sijunjung Regency

**Tabel** 4.2.12 Jumlah Balita Ditimbang, Balita Gizi Buruk, dan Persentase pada Keluarga Miskin (Gakin) dan Non-Gakin Menurut Kecamatan di Kabupaten Sijunjung, 2022  
**Table** Number of Toddler Weighed, Bad Nutrition, and Percentage by Subdistrict in Sijunjung Regency, 2022

Kecamatan Subdistrict	Balita Ditimbang Toddler Weighed	Balita Gizi Buruk Bad Nutrition	Persentase Percentage
(1)	(2)	(3)	(3)
1. Kamang Baru	3 906	7	0,17
2. Tanjung Gadang	1 880	12	0,63
3. Sijunjung	3 624	26	0,71
4. Lubuk Tarok	1 017	-	-
5. IV Nagari	859	11	1,28
6. Kupitan	562	3	0,53
7. Koto VII	2 586	7	0,27
8. Sumpur Kudus	1 532	9	0,38
<b>Sijunjung</b>	<b>2022</b>	<b>15 966</b>	<b>75</b>
	<b>2021</b>	<b>15 626</b>	<b>59</b>
	<b>2020</b>	<b>12 879</b>	<b>36</b>
	<b>2019</b>	<b>17 552</b>	<b>46</b>
	<b>2018</b>	<b>26 162</b>	<b>38</b>
			<b>0,47</b>
			<b>0,38</b>
			<b>0,20</b>
			<b>0,29</b>
			<b>1,14</b>

Sumber/ Source: Dinas Kesehatan Kabupaten Sijunjung/Health Extension Service of Sijunjung Regency

**Tabel** 4.2.13 Jumlah Kasus 10 Penyakit Terbanyak di Kabupaten Sijunjung, 2022  
**Table** Number of Cases of the 10 Most Diseases in Sijunjung Regency, 2022

<b>Jenis Penyakit</b> <i>The Type of Disease</i>	<b>Jumlah Kasus</b> <i>Number Of Cases</i>
(1)	(2)
1. ISPA	23 822
2. Gastritis	22 689
3. Hypertensi	18 959
4. Common Cold	16 346
5. Kesakitan pada Sistem Otot	7 514
6. Diare	3 614
7. Kecelakaan dan Rudapaksa	4 440
8. Penyakit Kulit Alergi	6 364
9. Penyakit Lain pada Saluran Pernafasan Atas	738
10. Penyakit Pulpan (Jaringan Periapikal)	2 992
<b>Jumlah/Total</b>	<b>107 478</b>

Sumber/ Source: Dinas Kesehatan Kabupaten Sijunjung/Health Extention Service of Sijunjung Regency

**Tabel** 4.2.14 Jumlah Klinik Keluarga Berencana dan Pos Pelayanan Keluarga Berencana Nagari/Desa Menurut Kecamatan di Kabupaten Sijunjung, 2022  
**Table** Number of Family Planning Clinics and Village Family Planning Service Units by Subdistrict in Sijunjung Regency, 2022

Kecamatan Subdistrict	Klinik Keluarga Berencana Family Planning Clinics		Pos Pelayanan Keluarga Berencana Desa/Nagari Village Family Planning Service Units		Pembantu Pembina KB Desa
	Fasilitas Rujukan Tingkat Lanjut (FRTL)	Fasilitas Kesehatan Tingkat Pertama (FKTP)	Puskesmas Pembantu/Pos Kesehatan Nagari	Dokter Praktik/Bidan Praktik Mandiri	
(1)	(2)	(3)	(4)	(5)	(6)
1. Kamang Baru	-	3	25	2	14
2. Tanjung Gadang	-	1	19	-	9
3. Sijunjung	1	5	26	-	9
4. Lubuk Tarok	-	1	15	-	24
5. IV Nagari	-	1	8	1	15
6. Kupitan	-	2	8	2	4
7. Koto VII	-	2	20	-	36
8. Sumpur Kudus	-	2	18	-	20
<b>Sijunjung</b>	<b>1</b>	<b>17</b>	<b>139</b>	<b>5</b>	<b>131</b>

Sumber/ Source : Dinas Pengendalian Penduduk dan Keluarga Berencana Kabupaten Sijunjung/Family Planning Coordinating Board Office of Sijunjung Regency

**Tabel** 4.2.15 Jumlah Pasangan Usia Subur dan Peserta KB Aktif Menurut Kecamatan di Kabupaten Sijunjung, 2022  
**Table** Number of Eligible Couples and Family Planning Participants by Subdistrict in Sijunjung Regency, 2022

Kecamatan Subdistrict	Jumlah PUS Eligible Couples	Peserta KB Aktif Family Planning Participants				
		IUD	MOW	MOP	Kondom Condom	
(1)	(2)	(3)	(4)	(5)	(6)	
1. Kamang Baru	8 500	135	281	10	159	
2. Tanjung Gadang	4 356	29	84	10	18	
3. Sijunjung	7 263	223	290	10	239	
4. Lubuk Tarok	2 768	58	125	10	40	
5. IV Nagari	2 264	86	194	3	61	
6. Kupitan	1 739	126	140	-	22	
7. Koto VII	5 326	95	216	6	113	
8. Sumpur Kudus	4 077	96	127	12	95	
<b>Sijunjung</b>	<b>2022</b>	<b>36 293</b>	<b>848</b>	<b>1 457</b>	<b>61</b>	<b>747</b>
	<b>2021</b>	<b>43 269</b>	<b>1 307</b>	<b>1 592</b>	<b>74</b>	<b>1 557</b>
	<b>2020</b>	<b>45 906</b>	<b>1 358</b>	<b>1 505</b>	<b>81</b>	<b>745</b>
	<b>2019</b>	<b>42 990</b>	<b>1 312</b>	<b>1 417</b>	<b>85</b>	<b>706</b>
	<b>2018</b>	<b>42 825</b>	<b>1 199</b>	<b>1 190</b>	<b>86</b>	<b>545</b>

Bersambung/Ta Be Continued...

Lanjutan Tabel/Continued Table 4.2.15

Kecamatan Subdistrict	Peserta KB Aktif Family Planning Participants				
	Implan Implants	Suntikan Injection	Pil Pill	Jumlah Total	
(1)	(7)	(8)	(9)	(10)	
1. Kamang Baru	851	3 849	737	6 022	
2. Tanjung Gadang	308	2 146	382	2 977	
3. Sijunjung	631	2 421	602	4 416	
4. Lubuk Tarok	399	1 021	301	1 954	
5. IV Nagari	328	745	253	1 670	
6. Kupitan	220	456	103	1 067	
7. Koto VII	722	2 079	337	3 568	
8. Sumpur Kudus	581	1 479	458	2 848	
<b>Sijunjung</b>	<b>2022</b>	<b>4 040</b>	<b>14 196</b>	<b>3 173</b>	<b>24 522</b>
	<b>2021</b>	<b>5 479</b>	<b>17 768</b>	<b>4 267</b>	<b>27 564</b>
	<b>2020</b>	<b>5 778</b>	<b>17 284</b>	<b>4 326</b>	<b>31 077</b>
	<b>2019</b>	<b>4 983</b>	<b>16 965</b>	<b>4 235</b>	<b>29 703</b>
	<b>2018</b>	<b>5 059</b>	<b>18 021</b>	<b>5 157</b>	<b>31 257</b>

Sumber/ Source : Dinas Pengendalian Penduduk dan Keluarga Berencana Kabupaten Sijunjung/Family Planning Coordinating Board Office of Sijunjung Regency

**4.3 AGAMA DAN SOSIAL LAINNYA**  
**RELIGION AND OTHERS SOCIAL AFFAIRS**

**Tabel 4.3.1** Persentase Penduduk Menurut Kecamatan dan Agama yang Dianut di Kabupaten Sijunjung, 2022  
**Table** *Percentage of Population by Sub District and Religion in Sijunjung Regency, 2022*

<b>Kecamatan</b> <i>Subdistrict</i>	<b>Islam</b> <i>Moslem</i>	<b>Protestant</b> <i>Protestant</i>	<b>Katolik</b> <i>Catholic</i>	<b>Hindu</b> <i>Hindu</i>	<b>Budha</b> <i>Buddha</i>	<b>Lainnya</b> <i>Others</i>	
(1)	(2)	(3)	(4)	(5)	(6)	(7)	
1. Kamang Baru	21,48	0,18	0,05	0,00	0,00	0,00	
2. Tanjung Gadang	12,04	0,00	0,00	0,00	0,00	0,00	
3. Sijunjung	19,24	0,10	0,00	0,00	0,00	0,00	
4. Lubuk Tarok	8,08	0,00	0,00	0,00	0,00	0,00	
5. IV Nagari	6,61	0,00	0,00	0,00	0,00	0,00	
6. Kupitan	5,34	0,02	0,00	0,00	0,00	0,00	
7. Koto VII	15,66	0,00	0,00	0,00	0,00	0,00	
8. Sumpur Kudus	11,20	0,00	0,00	0,00	0,00	0,00	
<b>Sijunjung</b>	<b>2022</b>	<b>99,65</b>	<b>0,30</b>	<b>0,05</b>	<b>0,00</b>	<b>0,00</b>	<b>0,00</b>
	<b>2021</b>	<b>99,65</b>	<b>0,30</b>	<b>0,05</b>	<b>-</b>	<b>-</b>	<b>-</b>
	<b>2020</b>	<b>99,65</b>	<b>0,30</b>	<b>0,05</b>	<b>0,00</b>	<b>-</b>	<b>-</b>
	<b>2019</b>	<b>99,50</b>	<b>0,38</b>	<b>0,12</b>	<b>0,01</b>	<b>0,00</b>	<b>0,00</b>

Sumber/ Source : Kantor Kementerian Agama Kabupaten Sijunjung/Ministry of Religious Affairs of Sijunjung



**Tabel 4.3.2** Jumlah Tempat Peribadatan Menurut Kecamatan di Kabupaten Sijunjung, 2022  
**Table** Number of Worship Facilities by Subdistrict in Sijunjung Regency, 2022

Kecamatan Subdistrict	Islam <i>Moslem</i>		Protestan <i>Protestan</i>		Katholik <i>Catholic</i>		Budha <i>Budhism</i>	Hindu <i>Hindu</i>	Khonghucu <i>Konghucu</i>
	Mesjid <i>Mosque</i>	Mushola Langgar <i>Private/ Mosque</i>	Gereja <i>Church</i>	Rumah Kebaktian <i>House of God</i>	Gereja <i>Church</i>	Rumah Kebaktian <i>House of God</i>	Vihara <i>Setia</i>	Pura <i>Pura</i>	Kelenteng <i>Kelenteng</i>
(1)	(2)	(3)	(4)	(5)	(6)	(7)	(8)	(9)	(10)
1. Kamang Baru	52	124	-	-	-	-	-	-	-
2. Tanjung Gadang	19	63	-	-	-	-	-	-	-
3. Sijunjung	34	169	-	-	-	-	-	-	-
4. Lubuk Tarok	13	76	-	-	-	-	-	-	-
5. IV Nagari	6	72	-	-	-	-	-	-	-
6. Kupitan	9	66	-	-	-	-	-	-	-
7. Koto VII	31	63	-	-	-	-	-	-	-
8. Sumpur Kudus	30	96	-	-	-	-	-	-	-
<b>Sijunjung 2022</b>	<b>194</b>	<b>729</b>	-	-	-	-	-	-	-
<b>2021</b>	<b>193</b>	<b>764</b>	-	-	-	-	-	-	-
<b>2020</b>	<b>190</b>	<b>759</b>	-	-	-	-	-	-	-
<b>2019</b>	<b>185</b>	<b>544</b>	-	-	-	-	-	-	-
<b>2018</b>	<b>187</b>	<b>543</b>	-	-	-	-	-	-	-

Sumber/ Source : Kantor Kementerian Agama Kabupaten Sijunjung/Ministry of Religious Affairs of Sijunjung

**Tabel 4.3.3** Jumlah Nagari yang Mengalami Bencana Alam Menurut Kecamatan di Kabupaten Sijunjung, 2019-2021  
*Number of Village that Had Natural Disaster by Subdistrict in Sijunjung Regency, 2019-2021*

Kecamatan Subdistrict	Banjir Flood			Gempa Bumi Earthquake			Tanah Longsor Landslide		
	2019	2020	2021	2019	2020	2021	2019	2020	2021
(1)	(2)	(3)	(4)	(5)	(6)	(7)	(8)	(9)	(10)
1. Kamang Baru	3	5	6	–	–	–	1	1	2
2. Tanjung Gadang	–	6	3	–	–	–	5	7	5
3. Sijunjung	5	6	4	–	–	1	4	3	4
4. Lubuk Tarok	1	–	–	–	–	–	2	4	–
5. IV Nagari	–	2	2	–	–	–	–	1	–
6. Kupitan	–	–	–	–	–	–	1	1	–
7. Koto VII	–	–	–	–	–	–	2	2	–
8. Sumpur Kudus	7	8	9	–	–	2	9	6	6
<b>Sijunjung</b>	<b>16</b>	<b>27</b>	<b>24</b>	<b>–</b>	<b>–</b>	<b>3</b>	<b>24</b>	<b>25</b>	<b>17</b>

Catatan/Note: <sup>1</sup> Desa pada tabel ini termasuk Unit Permukiman Transmigrasi (UPT) yang masih dibina oleh kementerian terkait dan nagari di Provinsi Sumatera Barat/Villages in this table are included in Transmigration Settlement Unit which is still fostered by the relevant ministries and the nagari in the Province of Sumatera Barat

<sup>2</sup> Terjadi dalam tiga tahun terakhir sampai dengan saat pencacahan/Occured during the last three years by the time of enumeration  
 Sumber/Source: BPS, Pendataan Potensi Desa (Podes)/BPS-Statistics Indonesia, Village Potential Data Collecting

**Tabel** 4.3.4 Jumlah Ulama, Khatib, Mubaligh, dan Penyuluh Agama Menurut Kecamatan di Kabupaten Sijunjung, 2022  
**Table** Number of Islamic Preacher by Subdistrict in Sijunjung Regency, 2022

Kecamatan Subdistrict	Ulama Ulama	Khatib Preacher	Mubaligh Mubaligh	Penyuluh Agama Religious Educator	
(1)	(2)	(3)	(4)	(5)	
1. Kamang Baru	30	40	86	10	
2. Tanjung Gadang	15	21	37	9	
3. Sijunjung	25	34	37	10	
4. Lubuk Tarok	79	23	12	9	
5. IV Nagari	19	10	30	9	
6. Kupitan	9	11	34	9	
7. Koto VII	20	30	31	10	
8. Sumpur Kudus	56	30	59	9	
<b>Sijunjung</b>	<b>2022</b>	<b>253</b>	<b>199</b>	<b>326</b>	<b>75</b>
	<b>2021</b>	<b>253</b>	<b>199</b>	<b>326</b>	<b>75</b>
	<b>2020</b>	<b>253</b>	<b>199</b>	<b>326</b>	<b>75</b>
	<b>2019</b>	<b>253</b>	<b>199</b>	<b>326</b>	<b>77</b>
	<b>2018</b>	<b>253</b>	<b>182</b>	<b>319</b>	<b>77</b>

Sumber/ Source : Kantor Kementerian Agama Kabupaten Sijunjung/Ministry of Religious Affairs of Sijunjung

**Tabel 4.3.5** Banyaknya Jemaah Haji Menurut Kecamatan dan Jenis Kelamin di Kabupaten Sijunjung, 2022  
*Number of Moslem Pilgrims by Subdistrict and Sex in Sijunjung Regency, 2022*

Kecamatan <i>Subdistrict</i>	Laki-laki <i>Male</i>	Perempuan <i>Female</i>	Jumlah <i>Total</i>
(1)	(2)	(3)	(4)
1. Kamang Baru	5	4	9
2. Tanjung Gadang	5	3	8
3. Sijunjung	9	14	23
4. Lubuk Tarok	4	5	9
5. IV Nagari	5	8	13
6. Kupitan	2	3	5
7. Koto VII	2	4	6
8. Sumpur Kudus	-	-	-
<b>Sijunjung</b>	<b>32</b>	<b>41</b>	<b>73</b>
	<b>2021</b>	<b>-</b>	<b>-</b>
	<b>2020</b>	<b>-</b>	<b>-</b>
	<b>2019</b>	<b>109</b>	<b>171</b>
	<b>2018</b>	<b>86</b>	<b>148</b>

Catatan/Note: Tidak ada keberangkatan haji pada 2022 karena masih Pandemi Covid-19/ There is no haji departures because of Covid-19 pandemic

Sumber/ Source : Kantor Kementerian Agama Kabupaten Sijunjung/Ministry of Religious Affairs of Sijunjung

**Tabel 4.3.6** Banyaknya Jemaah Haji Menurut Kecamatan dan Jenis Pekerjaan Utama di Kabupaten Sijunjung, 2022  
**Table** Number of Moslem Pilgrims by Subdistrict and Occupation in Sijunjung Regency, 2022

Kecamatan <i>Subdistrict</i>	Petani <i>Farmer</i>	Pedagang <i>Trader</i>	Pegawai Negeri <i>Public Servant</i>	ABRI <i>ABRI</i>	Lainnya <i>More</i>	Jumlah <i>Total</i>	
(1)	(2)	(3)	(4)	(5)	(6)	(7)	
1. Kamang Baru	4	4	1	-	-	9	
2. Tanjung Gadang	2	3	3	-	-	8	
3. Sijunjung	-	4	18	1	-	23	
4. Lubuk Tarok	6	3	-	-	-	9	
5. IV Nagari	3	4	5	1	-	13	
6. Kupitan	1	-	2	-	2	5	
7. Koto VII	3	2	1	-	-	6	
8. Sumpur Kudus	-	-	-	-	-	-	
<b>Sijunjung</b>	<b>2022</b>	<b>19</b>	<b>20</b>	<b>30</b>	<b>2</b>	<b>2</b>	<b>73</b>
	<b>2021</b>	<b>-</b>	<b>-</b>	<b>-</b>	<b>-</b>	<b>-</b>	<b>-</b>
	<b>2020</b>	<b>-</b>	<b>-</b>	<b>-</b>	<b>-</b>	<b>-</b>	<b>-</b>
	<b>2019</b>	<b>24</b>	<b>7</b>	<b>47</b>	<b>3</b>	<b>90</b>	<b>171</b>
	<b>2018</b>	<b>17</b>	<b>9</b>	<b>43</b>	<b>1</b>	<b>91</b>	<b>148</b>

Catatan/Note: Tidak ada keberangkatan haji pada 2022 karena masih Pandemi Covid-19/ There is no haji departures because of Covid-19 pandemic  
 Sumber/ Source : Kantor Kementerian Agama Kabupaten Sijunjung/Ministry of Religious Affairs of Sijunjung

**Tabel 4.3.7** Banyaknya Jemaah Haji Menurut Kecamatan dan Pendidikan Tertinggi yang Ditamatkan di Kabupaten Sijunjung, 2022  
*Number of Moslem Pilgrims by Subdistrict and Education Attainment in Sijunjung Regency, 2022*

Kecamatan Subdistrict	Tdk Tamat SD/Not Completed Elementary School	S D Elementary School	SMP Yuniior High School	SLTA Senior High School	Sarjana Muda Bachelor Degree	Sarjana Univ. Degree	Jumlah Total	
(1)	(2)	(3)	(4)	(5)	(6)	(7)	(8)	
1. Kamang Baru	-	-	3	6	-	-	9	
2. Tanjung Gadang	-	-	1	4	-	3	8	
3. Sijunjung	-	-	1	4	-	18	23	
4. Lubuk Tarok	-	-	6	3	-	-	9	
5. IV Nagari	-	-	-	7	2	4	13	
6. Kupitan	-	-	2	2	-	1	5	
7. Koto VII	-	-	4	1	-	1	6	
8. Sumpur Kudus	-	-	-	-	-	-	-	
<b>Sijunjung</b>	<b>2022</b>	-	-	<b>17</b>	<b>27</b>	<b>2</b>	<b>27</b>	<b>73</b>
	<b>2021</b>	-	-	-	-	-	-	-
	<b>2020</b>	-	-	-	-	-	-	-
	<b>2019</b>	-	<b>55</b>	<b>21</b>	<b>42</b>	<b>18</b>	<b>35</b>	<b>171</b>
	<b>2018</b>	-	<b>30</b>	<b>25</b>	<b>44</b>	<b>12</b>	<b>37</b>	<b>148</b>

Catatan/Note: Tidak ada keberangkatan haji pada 2022 karena masih Pandemi Covid-19/ There is no haji departures because of Covid-19 pandemic  
 Sumber/ Source : Kantor Kementerian Agama Kabupaten Sijunjung/Ministry of Religious Affairs of Sijunjung

**Tabel** 4.3.8 Jumlah Ternak Kurban, Orang Berkurban dan Penerima Kurban Pada Hari Raya Idul Adha di Kabupaten Sijunjung, 2022  
**Table** Number of Cattle Slaughtered, Sacrifice and Receipt on Islamic Festival Sacrifice in Sijunjung Regency, 2022

Kecamatan Subdistrict	Kambing Goat	Sapi Cow	Kerbau Buffalo	Orang Berkurban Sacrifice	Penerima Kurban Receive	
(1)	(2)	(3)	(4)	(5)	(6)	
1. Kamang Baru	22	99	1	722	7 220	
2. Tanjung Gadang	45	77	11	661	6 610	
3. Sijunjung	22	210	13	1583	15 830	
4. Lubuk Tarok	31	130	7	990	9 900	
5. IV Nagari	6	109	2	790	7 900	
6. Kupitan	13	137	1	979	9 790	
7. Koto VII	32	220	4	1568	15 680	
8. Sumpur Kudus	11	169	14	1292	12 920	
<b>Sijunjung</b>	<b>2022</b>	<b>182</b>	<b>1 151</b>	<b>53</b>	<b>8 585</b>	<b>85 850</b>
	<b>2021</b>	<b>219</b>	<b>1 168</b>	<b>37</b>	<b>8 900</b>	<b>78 198</b>
	<b>2020</b>	<b>251</b>	<b>984</b>	<b>41</b>	<b>7 426</b>	<b>74 510</b>
	<b>2019</b>	<b>236</b>	<b>967</b>	<b>48</b>	<b>7 341</b>	<b>64 482</b>
	<b>2018</b>	<b>279</b>	<b>1 049</b>	<b>71</b>	<b>7 344</b>	<b>61 689</b>

Sumber/ Source : Kantor Kementerian Agama Kabupaten Sijunjung/Ministry of Religious Affairs of Sijunjung

**Tabel 4.3.9** Jumlah Nikah Menurut Kecamatan di Kabupaten Sijunjung, 2022  
**Table** Number of Marriage by Subdistrict in Sijunjung Regency, 2022

Kecamatan Subdistrict	Nikah Marriage
(1)	(2)
1. Kamang Baru	327
2. Tanjung Gadang	173
3. Sijunjung	326
4. Lubuk Tarok	130
5. IV Nagari	81
6. Kupitan	96
7. Koto VII	257
8. Sumpur Kudus	175
<b>Sijunjung</b>	<b>2022</b>
	<b>2021</b>
	<b>2020</b>
	<b>2019</b>
	<b>2018</b>
	<b>1 565</b>
	<b>1 673</b>
	<b>1 785</b>
	<b>1 834</b>
	<b>1 818</b>

Sumber/ Source : Kantor Kementerian Agama Kabupaten Sijunjung/Ministry of Religious Affairs of Sijunjung



**Tabel** 4.3.10 Jumlah Cerai Talak, Cerai Gugat Menurut Kecamatan di Kabupaten Sijunjung, 2022  
**Table** Number of Divorce by Talak, Divorce by Petition by Subdistrict in Sijunjung Regency, 2022

Kecamatan Subdistrict	Cerai Talak Divorce by Talak	Cerai Gugat Divorce by Petition	Jumlah* Total
(1)	(2)	(3)	(5)
1. Kamang Baru	10	43	53
2. Tanjung Gadang	6	24	30
3. Sijunjung	23	59	82
4. Lubuk Tarok	4	16	20
5. IV Nagari	5	20	25
6. Kupitan	6	23	29
7. Koto VII	16	48	64
8. Sumpur Kudus	4	37	41
<b>Sijunjung</b>	<b>2022</b>	<b>74</b>	<b>270</b>
	<b>2021</b>	<b>82</b>	<b>289</b>
	<b>2020</b>	<b>81</b>	<b>308</b>

Catatan/Notes: Perkara cerai talak dan cerai gugat yang diterima selama tahun 2022  
 Sumber/ Source: Pengadilan Agama Kabupaten Sijunjung/Religious Courts Affairs of Sijunjung

**Tabel** 4.3.11 Jumlah Perceraian Menurut Faktor dan Menurut Kecamatan di Kabupaten Sijunjung, 2022  
**Table** *Number of Divorce by Factors by Subdistrict in Sijunjung Regency, 2022*

Kecamatan <i>Subdistrict</i>	Zina <i>Adultery</i>	Mabuk <i>Drunk</i>	Madat <i>Drug Addict Divorces</i>	Judi <i>Gambling</i>	Meninggalkan Salah Satu Pihak <i>Split Up</i>
(1)	(2)	(3)	(4)	(5)	(6)
1. Kamang Baru	-	-	-	-	3
2. Tanjung Gadang	-	-	-	-	5
3. Sijunjung	-	-	-	-	4
4. Lubuk Tarok	-	-	-	-	3
5. IV Nagari	-	-	-	-	2
6. Kupitan	-	-	-	-	5
7. Koto VII	-	-	-	-	4
8. Sumpur Kudus	-	-	-	-	3
<b>Sijunjung</b>	<b>2022</b>	-	-	-	<b>29</b>
	<b>2021</b>	<b>1</b>	<b>5</b>	<b>-</b>	<b>20</b>
	<b>2020</b>	<b>1</b>	<b>5</b>	<b>-</b>	<b>18</b>

Bersambung/To Be Continued...

Lanjutan Tabel/Continued Table 4.3.11

Kecamatan Subdistrict	Dihukum Penjara Jail	Poligami Polygamy	Kekerasan Dalam Rumah Tangga Domestic Violence	Cacat Badan Disability	Perselisihan dan Pertengkarlan Terus Menerus Constant Disputes and Quarrel
(1)	(7)	(8)	(9)	(10)	(11)
1. Kamang Baru	-	-	-	-	46
2. Tanjung Gadang	-	-	-	-	31
3. Sijunjung	-	-	-	-	51
4. Lubuk Tarok	-	-	-	-	26
5. IV Nagari	-	-	-	-	21
6. Kupitan	-	-	-	-	31
7. Koto VII	-	-	-	-	55
8. Sumpur Kudus	-	-	-	-	30
<b>Sijunjung</b>					
2022	-	-	-	-	291
2021	0	1	9	0	296
2020	0	1	9	0	271

Bersambung/To Be Continued...

Lanjutan Tabel/*Continued Table* 4.3.11

Kecamatan <i>Subdistrict</i>	Kawin Paksa <i>Force Marriage</i>	Murtad <i>Apostate</i>	Ekonomi <i>Economy</i>	Jumlah* <i>Total</i>
(1)	(12)	(13)	(14)	(15)
1. Kamang Baru	-	-	1	50
2. Tanjung Gadang	-	-	-	36
3. Sijunjung	-	-	-	55
4. Lubuk Tarok	-	-	-	29
5. IV Nagari	-	-	1	24
6. Kupitan	-	-	1	37
7. Koto VII	-	-	1	60
8. Sumpur Kudus	-	-	-	33
<b>Sijunjung</b>				
2022	-	-	4	324
2021	-	2	43	378
2020	-	2	43	351

Catatan/*Notes*: Data perkara putus dari Januari s/d Desember 2022

Sumber/*Source* : Pengadilan Agama Kabupaten Sijunjung/*Religious Courts Affairs of Sijunjung*

**Tabel** 4.3.12 Jumlah Taman Pendidikan Al-Quran (TPQ)/Taman Pendidikan Seni Al-Quran Menurut Kecamatan di Kabupaten Sijunjung, 2022  
*Number of Kid's Al-Qur'an Education/Art Trained Al-Quran by Subdistrict in Sijunjung Regency, 2022*

Kecamatan <i>Subdistrict</i>	TPA/TPSQ
(1)	(2)
1. Kamang Baru	132
2. Tanjung Gadang	121
3. Sijunjung	141
4. Lubuk Tarok	65
5. IV Nagari	32
6. Kupitan	29
7. Koto VII	131
8. Sumpur Kudus	82
<b>Sijunjung</b>	<b>733</b>
	<b>2021</b>
	<b>728</b>
	<b>2020</b>
	<b>778</b>
	<b>2019</b>
	<b>672</b>
	<b>2018</b>
	<b>665</b>

Sumber/ Source : Kantor Kementerian Agama Kabupaten Sijunjung/Ministry of Religious Affairs of Sijunjung

**Tabel 4.3.13** Jumlah Kejadian Bencana Alam Menurut Kecamatan di Kabupaten Sijunjung, 2022  
**Table** *Number of Natural Disaster Events by Subdistrict in Sijunjung Regency, 2022*

Kecamatan <i>Subdistrict</i>	Banjir <i>Flood</i>	Gempa Bumi <i>Earthquake</i>	Tanah Longsor <i>Landslide</i>	Kebakaran Hutan <i>Forest Fires</i>	Angin kencang (Badai, hujan badai, puting beliung)
(1)	(2)	(3)	(4)	(5)	(6)
1. Kamang Baru	2	-	1	1	-
2. Tanjung Gadang	-	-	3	-	3
3. Sijunjung	3	-	3	3	26
4. Lubuk Tarok	-	-	1	-	2
5. IV Nagari	-	-	-	-	5
6. Kupitan	-	-	-	-	1
7. Koto VII	-	-	2	1	17
8. Sumpur Kudus	-	-	-	-	-
<b>Sijunjung</b>	<b>5</b>	<b>-</b>	<b>10</b>	<b>5</b>	<b>54</b>
<b>Taksiran Kerugian</b>	<b>-</b>	<b>-</b>	<b>-</b>	<b>-</b>	<b>-</b>

Sumber/ Source : Badan Penanggulangan Bencana Daerah Kabupaten Sijunjung/Indonesian Board for Disaster Management of Sijunjung Regency

Lanjutan Tabel/*Continued Table* 4.3.13

<b>Kecamatan</b> <i>Subdistrict</i>	Banjir Bandang	Erupsi Gunung Api	Orang Hanyut/ Tenggelam/Hilang	Kebakaran Rumah
(1)	(2)	(3)	(4)	(5)
1. Kamang Baru	-	-	-	1
2. Tanjung Gadang	-	-	1	1
3. Sijunjung	-	-	-	3
4. Lubuk Tarok	-	-	-	-
5. IV Nagari	-	-	-	-
6. Kupitan	-	-	-	-
7. Koto VII	-	-	-	3
8. Sumpur Kudus	-	-	2	2
<b>Sijunjung</b>	-	-	<b>3</b>	<b>10</b>
<b>Taksiran Kerugian (juta rupiah)</b>	-	-	-	<b>17 412</b>

Sumber/ *Source* : Badan Penanggulangan Bencana Daerah Kabupaten Sijunjung/*Indonesian Board for Disaster Management of Sijunjung Regency*

#### 4.4 KEMISKINAN POVERTY

**Tabel** 4.4.1 Garis Kemiskinan dan Penduduk Miskin di Kabupaten  
**Table** Sijunjung, 2012-2022  
*Poverty Line and Number of Poor People in Sijunjung Regency,  
2012-2022*

Tahun Year	Garis Kemiskinan Poverty Line (Rupiah)	Penduduk Miskin Number of Poor People	
		Jumlah (Ribu orang) Total (Thousand People)	Persentase Percentage
(1)	(2)	(3)	(4)
2012	276 951	18,30	8,82
2013	274 664	18,61	8,79
2014	300 544	17,00	7,74
2015	309 209	17,52	7,87
2016	344 153	17,12	7,60
2017	365 074	16,83	7,35
2018	379 046	16,55	7,11
2019	400 861	16,65	7,04
2020	433 147	16,28	6,78
2021	455 346	16,81	6,80
2022	484 572	15,07	6,00

Sumber/ Source: BPS- Survei Sosial Ekonomi Nasional 2022/2022, Socio Economy National Survey, BPS-Statistics



**Tabel** 4.4.2 Indeks Kedalaman Kemiskinan dan Indeks Keparahan Kemiskinan di Kabupaten Sijunjung, 2012–2022  
**Table** *Poverty Gap Index and Poverty Severity Index in XXX Regency/ Municipality, 2012–2022*

Tahun Year	Indeks Kedalaman Kemiskinan <i>Poverty Gap Index</i>	Indeks Keparahan Kemiskinan <i>Poverty Severity Index</i>
(1)	(2)	(3)
2012	1,09	0,25
2013	1,58	0,41
2014	1,10	0,22
2015	0,05	0,25
2016	1,25	0,28
2017	1,12	0,23
2018	0,88	0,17
2019	0,94	0,22
2020	0,97	0,27
2021	0,86	0,17
2022	0,96	0,25

Sumber/ Source: : BPS- Survei Sosial Ekonomi Nasional 2022/2022, Socio Economy National Survey, BPS-Statistics

**Tabel 4.4.3** Jumlah Keluarga Menurut Kecamatan dan Klasifikasi Keluarga di Kabupaten Sijunjung, 2022  
*Number of households by Subdistrict and Household Classification in Sijunjung Regency, 2022*

Kecamatan <i>Subdistrict</i>	Pra Sejahtera <i>Preprosperous Family</i>	Keluarga Sejahtera <i>Prosperous Family</i>		Jumlah <i>Total</i>
		I	II	
(1)	(2)	(3)	(4)	(5)
1. Kamang Baru	583	-	-	583
2. Tanjung Gadang	618	-	-	618
3. Sijunjung	684	-	-	684
4. Lubuk Tarok	181	-	-	181
5. IV Nagari	104	-	-	104
6. Kupitan	104	-	-	104
7. Koto VII	631	-	-	631
8. Sumpur Kudus	340	-	-	340
<b>Sijunjung</b>	<b>3 245</b>	<b>-</b>	<b>-</b>	<b>3 245</b>

Sumber/ Source : Dinas Pengendalian Penduduk dan KB Kabupaten Sijunjung/Population Control and Family Planning Office of Sijunjung Regency

**Tabel 4.4.4** Jumlah Rumah Tangga Penerima Bantuan Perlindungan Sosial dan Anggaran Bantuan Sosial Pangan Menurut Kecamatan di Kabupaten Sijunjung, 2022  
*Number of households with Social Assistance and Social Food Assistance Budget by Subdistrict in Sijunjung Regency, 2022*

Kecamatan <i>Subdistrict</i>	Program Sembako		PKH		
	Keluarga Penerima Manfaat	Anggaran (ribu rupiah)	Keluarga Penerima Manfaat	Anggaran (ribu rupiah)	
(1)	(2)	(3)	(4)	(5)	
1. Kamang Baru	3 055	7 332 000	1 765	5 657 800	
2. Tanjung Gadang	2 252	5 404 800	1 577	4 716 775	
3. Sijunjung	2 655	6 372 000	1 695	5 079 600	
4. Lubuk Tarok	1 569	3 765 600	1 085	3 399 125	
5. IV Nagari	489	1 173 600	325	974 400	
6. Kupitan	589	1 413 600	396	1 223 200	
7. Koto VII	2 053	4 927 200	1 409	4 434 000	
8. Sumpur Kudus	1 926	4 622 400	1 508	4 551 775	
<b>Sijunjung</b>	<b>2022</b>	<b>14 588</b>	<b>35 011 200</b>	<b>9 760</b>	<b>30 046 675</b>
	<b>2021</b>	<b>13 800</b>	<b>26 928 877</b>	<b>8 221</b>	<b>6 240 125</b>
	<b>2020</b>	<b>12 263</b>	<b>25 148 900</b>	<b>7 168</b>	<b>31 063 697</b>
	<b>2019</b>	<b>9 513</b>	<b>...</b>	<b>7 143</b>	<b>...</b>
	<b>2018</b>	<b>10 799</b>	<b>...</b>	<b>8 038</b>	<b>...</b>

Sumber/ Source : Dinas Sosial, Pemberdayaan Perempuan dan Perlindungan Anak Kabupaten Sijunjung/Department for Social Empowerment of Women and Child Protection of Sijunjung Regency

**Tabel 4.4.5** Jumlah Rumah Tangga yang Belum Dialiri Listrik Menurut Nagari di Kabupaten Sijunjung, 2022  
*Number of households with Social Assistance and Social Food Assistance Budget by Subdistrict in Sijunjung Regency, 2022*

Kecamatan Subdistrict	Nagari Nagari	Jumlah Rumah Tangga Number of Households
(1)	(2)	
1. Kamang Baru	1. Sungai Batuang	36
	2. Maloro	33
	3. Lubuk Tarantang	30
	4. Tanjung Kaliang	65
	5. Muaro Takung	136
	6. Kunangan Parit Rantang	158
	7. Aie Amo	67
	8. Sungai Lansek	50
	9. Kamang	152
	10. Siaur	28
	11. Padang Tarok	50
	12. UPT Padang Tarok	33
	<b>Kamang Baru</b>	<b>838</b>
2. Tanjung Gadang	1. Taratak Baru Utara	25
	2. Tanjung Lolo	49
	3. Sinyamu	9
	4. Taratak Baru	33
	5. Timbulun	28
	6. Pulasan	25
	7. Langki	64
	8. Sibakur	11
	9. Tanjung Gadang	36
	<b>Tanjung Gadang</b>	<b>280</b>
3. Sijunjung	1. Silokek	67
	2. Durian Gadang	80
	3. Solok Ambah	71
	4. Paru	72
	5. Aie Angek	41
	6. Kandang Baru	34
	7. Sijunjung	60
	8. Muaro	33
	9. Pematang Panjang	105
	<b>Sijunjung</b>	<b>563</b>

Bersambung/To Be Continued...

Lanjutan Tabel/Continued Table 4.4.5

Kecamatan Subdistrict	Nagari Nagari	Jumlah Rumah Tangga Number of Households
(1)	(2)	
4. Lubuk Tarok	1. Lubuk Tarok	65
	2. Lalan	32
	3. Kampung Dalam	23
	4. Silongo	25
	5. Latang	18
	6. Buluh Kasok	33
	<b>Lubuk Tarok</b>	<b>196</b>
5. IV Nagari	1. Koto Tuo	16
	2. Muaro Bodi	21
	3. Mundam Sakti	40
	4. Koto Baru	17
	5. Palangki	7
	<b>IV Nagari</b>	<b>101</b>
6. Kupitan	1. Padang Sibusuk	23
	2. Pamuatan	66
	3. Batu Manjuluk	14
	4. Kampung Baru	22
	<b>Kupitan</b>	<b>125</b>
7. Koto VII	1. Limo Koto	17
	2. Palaluar	69
	3. Padang Laweh	36
	4. Bukit Bual	30
	5. Guguak	23
	6. Tanjung	143
	7. Padang Laweh Selatan	62
	<b>Koto VII</b>	<b>380</b>
8. Sumpur Kudus	1. Sumpur Kudus	47
	2. Sumpur Kudus Selatan	80
	3. Silantai	58
	4. Tanjung Labuah	68
	5. Tamarungo	86
	6. Kumanis	35
	7. Manganti	52
	8. Tanjung Bonai Aur	41
	9. Tanjung Bonai Aur Selatan	32
	10. Sisawah	131
	11. Unggan	12
	<b>Sumpur Kudus</b>	<b>642</b>

Sumber/ Source : Bagian Perekonomian dan Pembangunan Sekretaris Daerah Kab. Sijunjung

#### 4.5 KRIMINALITAS CRIME

**Tabel** 4.5.1 Jumlah Tindak Pidana dan Persentase Penyelesaian Tindak Pidana Menurut Kepolisian Sektor di Kabupaten Sijunjung, 2022  
**Table** *Number of Crime and Percentage of Crime Clearance by Subdistrict Police Office in Sijunjung Regency, 2022*

<b>Kepolisian Sektor</b> <i>Subdistrict Police Office</i>	<b>Jumlah Tindak Pidana</b> <i>Number of Crime</i>	<b>Persentase Penyelesaian Tindak Pidana</b> <i>Percentage of Crime Clearance</i>
(1)	(2)	(3)
1. Kamang Baru	35	88,57
2. Tanjung Gadang	25	44,00
3. Sijunjung	118	74,57
4. Lubuk Tarok	16	87,50
5. IV Nagari	26	53,84
6. Kupitan	16	62,50
7. Koto VII	17	58,82
<b>Sijunjung</b>	<b>253</b>	<b>70,35</b>

Sumber/ Source : Kantor Polisi Resor Sijunjung/District Police Office of Sijunjung Regency

**Tabel** 4.5.2 Penyelesaian Tindak Pidana Umum Menurut Kepolisian Sektor di Kabupaten Sijunjung, 2019-2022  
**Table** Completion of General Crime by Police Sector in Sijunjung Regency, 2019-2022

Kepolisian Sektor Subdistrict Police Office	2019	2020	2021	2022
(1)	(2)	(3)	(4)	(5)
1. Kamang Baru	28	43	49	31
2. Tanjung Gadang	13	18	23	11
3. Sijunjung	20	88	45	88
4. Lubuk Tarok	2	6	15	15
5. IV Nagari	18			
6. Kupitan	-	15	14	14
7. Koto VII	26	13	15	10
8. Sumpur Kudus	25	21	26	10
<b>Sijunjung</b>	<b>132</b>	<b>204</b>	<b>187</b>	<b>179</b>

Sumber/ Source : Kantor Polisi Resor Sijunjung/District Police Office of Sijunjung Regency

**Tabel 4.5.3** Jumlah Kecelakaan Lalu Lintas Menurut Jenis Korban dan Bulan di Kabupaten Sijunjung, 2022  
**Table** Number of Traffic Accident by Victims and Month in Sijunjung Regency, 2022

Bulan Month	Banyak Kejadian Number of Accident	Meninggal Dunia Death	Luka Berat Severly Injured	Luka Ringan Slightly Injured	Kerugian Looses (000 Rupiah)	
(1)	(2)	(3)	(4)	(5)	(6)	
1. Januari/January	14	2	-	15	71 000	
2. Februari/February	13	1	-	21	64 400	
3. Maret/March	7	-	-	15	55 300	
4. April/April	8	3	-	7	76 300	
5. Mei/May	13	3	-	9	84 600	
6. Juni/June	14	1	-	21	160 100	
7. Juli/July	10	1	-	14	27 600	
8. Agustus/August	8	-	-	15	5 200	
9. September/September	15	5	-	21	330 700	
10. Oktober/October	6	2	-	7	14 300	
11. November/November	11	4	-	11	43 300	
12. Desember/December	11	5	-	13	52 600	
<b>Jumlah/Total</b>	<b>2022</b>	<b>130</b>	<b>27</b>	<b>-</b>	<b>169</b>	<b>985 400</b>
	<b>2021</b>	<b>72</b>	<b>21</b>	<b>-</b>	<b>92</b>	<b>235 400</b>
	<b>2020</b>	<b>80</b>	<b>22</b>	<b>5</b>	<b>139</b>	<b>417 200</b>
	<b>2019</b>	<b>121</b>	<b>26</b>	<b>3</b>	<b>195</b>	<b>425 200</b>
	<b>2018</b>	<b>104</b>	<b>31</b>	<b>3</b>	<b>151</b>	<b>245 350</b>

Sumber/ Source : Kantor Polisi Resor Sijunjung/District Police Office of Sijunjung Regency



**Tabel 4.5.4** Jumlah Kejadian Lalu Lintas Menurut Penyelesaian di Kabupaten Sijunjung, 2022  
*Number of Traffic Accident by Finishing in Sijunjung Regency, 2022*

Bulan Month	Jumlah Kejadian/Number of Accident			
	Lapor Report	Selesai Finish	Tunda Residual	
(1)	(2)	(3)	(4)	
1. Januari/January	14	14	-	
2. Februari/February	13	13	-	
3. Maret/March	7	7	-	
4. April/April	8	8	-	
5. Mei/May	13	13	-	
6. Juni/June	14	14	-	
7. Juli/July	10	10	-	
8. Agustus/August	8	8	-	
9. September/September	15	15	-	
10. Oktober/October	6	6	-	
11. November/November	11	11	-	
12. Desember/December	11	11	-	
<b>Jumlah/Total</b>	<b>2022</b>	<b>130</b>	<b>130</b>	<b>-</b>
	<b>2021</b>	<b>72</b>	<b>67</b>	<b>5</b>
	<b>2020</b>	<b>80</b>	<b>80</b>	<b>-</b>
	<b>2019</b>	<b>121</b>	<b>119</b>	<b>2</b>
	<b>2018</b>	<b>104</b>	<b>101</b>	<b>3</b>

Sumber/ Source : Kantor Polisi Resor Sijunjung/District Police Office of Sijunjung Regency

**Tabel 4.5.5** Jumlah Narapidana LP Muaro Sijunjung Menurut Jenis Kelamin dan Jenis Kejahatan di Kabupaten Sijunjung, 2022  
*Number of Prison Inmates by Sex and Crime Type in Sijunjung Regency, 2022*

Jenis Kesehatan <i>Type of Crime</i>	Laki-Laki <i>Male</i>	Perempuan <i>Female</i>	Jumlah <i>Total</i>
(1)	(2)	(3)	(4)
1. Pencurian/ <i>Thieving</i>	30	-	30
2. Pembakaran/ <i>Burning</i>	-	-	-
3. Penganiayaan/ <i>Oppression</i>	7	-	7
4. Pembunuhan/ <i>Murder</i>	5	-	5
5. Kesusilaan/ <i>Morality</i>	54	-	54
6. Penadahan/ <i>Cistern</i>	1	-	1
7. Lainnya/ <i>Others</i>	-	-	-
<b>Jumlah/<i>Total</i></b>	<b>2022</b>	<b>97</b>	<b>-</b>
	<b>2021</b>	<b>228</b>	<b>-</b>
	<b>2020</b>	<b>102</b>	<b>2</b>
	<b>2019</b>	<b>88</b>	<b>2</b>
	<b>2018</b>	<b>158</b>	<b>1</b>

Sumber/ Source : Lembaga Pemasyarakatan Muaro Sijunjung/Muaro Sijunjung Penitentiary

**Tabel 4.5.6** Jumlah Narapidana di LP Muaro Sijunjung Menurut Lama Hukuman dan Bulan di Kabupaten Sijunjung, 2022  
**Table** Number of Prisoners Inmates by Length Sentence and Month in Sijunjung Regency, 2022

Bulan Month	Lama Hukuman/Length Sentence			Jumlah Total	
	> 5 Tahun > 5 Years	1 - 5 Tahun 1 - 5 Years	< 1 Tahun < 1 Years		
(1)	(2)	(3)	(4)	(5)	
1. Januari/January	116	118	11	245	
2. Februari/February	119	119	4	242	
3. Maret/March	117	114	5	236	
4. April/April	113	116	8	237	
5. Mei/May	110	119	4	233	
6. Juni/June	114	126	3	243	
7. Juli/July	115	120	3	238	
8. Agustus/August	110	113	4	227	
9. September/September	111	106	5	222	
10. Oktober/October	110	109	3	222	
11. November/November	115	114	9	238	
12. Desember/December	112	105	8	225	
<b>Jumlah/Total</b>	<b>2022</b>	<b>1 362</b>	<b>1 379</b>	<b>67</b>	<b>2 808</b>
	<b>2021</b>	<b>1 274</b>	<b>1 244</b>	<b>70</b>	<b>2 588</b>
	<b>2020</b>	<b>1 304</b>	<b>1 084</b>	<b>87</b>	<b>2 474</b>
	<b>2019</b>	<b>20</b>	<b>32</b>	<b>38</b>	<b>90</b>
	<b>2018</b>	<b>18</b>	<b>38</b>	<b>103</b>	<b>159</b>

Sumber/ Source : Lembaga Pemasyarakatan Muaro Sijunjung/Muaro Sijunjung Penitentiary

**Tabel 4.5.7** Jumlah Narapidana dan Tahanan Menurut Jenis Kejahatan di Kabupaten Sijunjung, 2022  
**Table** *Number of Recedivis and Prisoners Inmates by Crime Type in Sijunjung Regency, 2022*

Jenis Kejahatan <i>Type of Crime</i>	Narapidana <i>Recedivis</i>	Tahanan <i>Prisoner</i>	Jumlah <i>Total</i>	
(1)	(2)	(3)	(4)	
1. Pencurian/ <i>Thieving</i>	30	-	30	
2. Pembakaran/ <i>Burning</i>	-	-	-	
3. Penganiayaan/ <i>Oppression</i>	7	-	7	
4. Pembunuhan/ <i>Murder</i>	5	-	5	
5. Kesusilaan/ <i>Morality</i>	-	-	-	
6. Penadahan/ <i>Cistern</i>	-	-	-	
7. Perampokan/ <i>Robber</i>	7	-	7	
8. Lainnya/ <i>Others</i>	-	-	-	
<b>Jumlah/<i>Total</i></b>	<b>2022</b>	<b>49</b>	<b>-</b>	<b>49</b>
	<b>2021</b>	<b>228</b>	<b>-</b>	<b>228</b>
	<b>2020</b>	<b>111</b>	<b>-</b>	<b>111</b>
	<b>2019</b>	<b>90</b>	<b>76</b>	<b>166</b>
	<b>2018</b>	<b>159</b>	<b>111</b>	<b>270</b>

Sumber/ Source : Lembaga Pemasyarakatan Muaro Sijunjung/Muaro Sijunjung Penitentiary

**Tabel** 4.5.8 Jumlah Narapidana Menurut Jenis Kelamin dan Kelompok Umur di Kabupaten Sijunjung, 2022  
**Table** Number of Prisoners Inmates by Sex and Age in Sijunjung Regency, 2022

Kelompok Umur <i>Age Group</i>	Laki-Laki <i>Male</i>	Perempuan <i>Female</i>	Jumlah <i>Total</i>	
(1)	(2)	(3)	(4)	
0 - 4	-	-	-	
5-9	-	-	-	
10 - 14	-	-	-	
15 - 19	11	-	11	
20 - 24	57	-	57	
25 - 29	68	1	69	
30 - 34	60	3	63	
35 - 39	44	-	44	
40 - 44	47	-	47	
45 - 49	34	1	35	
50 - 54	24	-	24	
55 - 59	19	-	19	
60 - 64	12	-	12	
65+	12	-	12	
<b>Jumlah/Total</b>	<b>2022</b>	<b>388</b>	<b>5</b>	<b>393</b>
	<b>2021</b>	<b>246</b>	<b>1</b>	<b>247</b>
	<b>2020</b>	<b>198</b>	<b>2</b>	<b>200</b>
	<b>2019</b>	<b>88</b>	<b>2</b>	<b>90</b>
	<b>2018</b>	<b>158</b>	<b>1</b>	<b>159</b>

Sumber/ Source : Lembaga Pemasyarakatan Muaro Sijunjung/Muaro Sijunjung Penitentiary

**Tabel 4.5.9** Jumlah Perkara Pidana Menurut Bulan pada Pengadilan Negeri di Kabupaten Sijunjung, 2022  
**Table** *Number of Criminal Cases by Month in Public Court in Sijunjung Regency, 2022*

Bulan <i>Month</i>	Sisa Bulan Lalu	Masuk Bulan Berjalan	Putus Bulan Berjalan	Sisa Bulan Berjalan
(1)	(2)	(3)	(4)	(5)
1. Januari/ <i>January</i>	12	4	3	13
2. Februari/ <i>February</i>	13	5	7	11
3. Maret/ <i>March</i>	11	9	6	14
4. April/ <i>April</i>	14	6	7	13
5. Mei/ <i>May</i>	13	7	4	16
6. Juni/ <i>June</i>	16	8	9	15
7. Juli/ <i>July</i>	15	12	6	21
8. Agustus/ <i>August</i>	21	5	3	23
9. September/ <i>September</i>	23	14	14	23
10. Oktober/ <i>October</i>	23	16	15	24
11. November/ <i>November</i>	24	11	8	27
12. Desember/ <i>December</i>	27	8	18	17

Sumber/ *Source* : Pengadilan Negeri Muaro Sijunjung/*Public Court of Sijunjung Regency*

**Tabel** 4.5.10 Jumlah Perkara Perdata Menurut Bulan pada Pengadilan Negeri di Kabupaten Sijunjung, 2022  
**Table** Number of Civil Cases by Month in Public Court in Sijunjung Regency, 2022

Bulan Month	Sisa Bulan Lalu	Masuk Bulan Berjalan	Putus Bulan Berjalan	Sisa Bulan Berjalan
(1)	(2)	(3)	(4)	(5)
1. Januari/January	4	1	-	5
2. Februari/February	5	7	2	10
3. Maret/March	10	1	3	8
4. April/April	8	1	5	4
5. Mei/May	4	-	1	3
6. Juni/June	3	-	1	2
7. Juli/July	2	1	-	3
8. Agustus/August	3	-	-	3
9. September/September	3	2	-	5
10. Oktober/October	5	1	1	5
11. November/November	5	1	3	3
12. Desember/December	3	2	-	5

Sumber/ Source : Pengadilan Negeri Muaro Sijunjung/Public Court of Sijunjung Regency

**Tabel 4.5.11** Rekapitulasi Laporan Perkara Tindak Pidana Umum Kabupaten Sijunjung, 2022  
**Table** *Recapitulation of Case Reports of Public Crimes in Sijunjung Regency, 2022*

Tindak Pidana <i>Criminal Act</i>	Sisa Tahun 2021 <i>Not Clear 2021</i>	Masuk Tahun 2022 <i>Reported</i>	Putus Tahun 2022 <i>Clear</i>	Sisa Tahun 2022 <i>Not Clear 2022</i>
(1)	(2)	(3)	(4)	(5)
1. Ketertiban Umum	1	14	14	-
2. Perkosaan	-	7	7	-
3. Perjudian	-	16	15	1
4. Kejahatan terhadap Nyawa	-	1	-	1
5. Penganiayaan Berat	-	-	-	-
6. Pencurian dengan Pemberatan	-	18	18	-
7. Pencurian dengan Kekerasan	-	4	4	-
8. Pemerasan dengan Ancaman	-	-	-	-
9. Penggelapan	-	4	3	1
10. Senjata Api	-	-	-	-
11. Narkotika	-	45	29	16
12. Psikotropika	-	-	-	-
13. Hak Kekayaan Intelektual	-	-	-	-
14. Perkara Kehutanan ( <i>Illegal Logging</i> )	-	1	1	-
15. Perkara Lingkungan Hidup	-	-	-	-
16. Perbankan	-	-	-	-
17. Perkara Uang Palsu	-	-	-	-
18. Pertambangan tanpa Izin	-	-	-	-
19. Pencucian Uang	-	-	-	-
20. Perdagangan Orang ( <i>Trafficking</i> )	-	-	-	-
21. Kekerasan dalam Rumah Tangga	-	1	1	-
22. Terorisme	-	-	-	-

Sumber/ Source : Kejaksaan Negeri Sijunjung/*Public Attorney of Sijunjung*





5

## Pertanian, Kehutanan, Peternakan, dan Perikanan

*Agriculture, Forestry, Livestock,  
and Fishery*

### Hasil Kerangka Sampel Area 2022 Kabupaten Sijunjung *Area Sampling Frame, 2022*

Luas Panen Padi  
*Paddy Harvested Area*

**14.272 HA**

Produksi Padi  
*Paddy Production*

**51.539 ton**



### Produksi Tanaman Perkebunan 2022

Kelapa Sawit  
*Palm Oil*

**110.263 ton**

Karet  
*Rubber*

**63.388 ton**



**PENJELASAN TEKNIS**

1. Lahan sawah adalah lahan pertanian yang berpetak-petak dan dibatasi oleh pematang (galengan), saluran untuk menahan/ menyalurkan air, yang biasanya ditanami padi sawah tanpa memandang dari mana diperoleh atau status lahan tersebut. Lahan yang dimaksud termasuk lahan yang terdaftar di Pajak Bumi Bangunan, luran Pembangunan Daerah, lahan bengkok, lahan serobotan, lahan rawa yang ditanami padi dan lahan bekas tanaman tahunan yang telah dijadikan sawah, baik yang ditanami padi, palawija atau tanaman semusim lainnya.
2. Tegal/Kebun adalah lahan pertanian bukan sawah (lahan kering) yang ditanami tanaman semusim atau tahunan dan terpisah dengan halaman sekitar rumah serta penggunaannya tidak berpindah pindah.
3. Ladang/Huma adalah lahan pertanian bukan sawah (lahan kering) yang biasanya ditanami tanaman semusim dan penggunaannya hanya semusim atau dua musim, kemudian akan ditinggalkan bila sudah tidak subur lagi (berpindah-pindah). Kemungkinan lahan ini beberapa tahun kemudian akan dikerjakan jika sudah subur.
4. Lahan yang sementara tidak diusahakan adalah lahan yang biasanya diusahakan tetapi untuk sementara (lebih dari 1 (satu) tahun tetapi kurang dari atau sama dengan 2 (dua) tahun) tidak diusahakan, termasuk lahan

**TECHNICAL NOTES**

1. *Wetland is agricultural land that separated by small dykes to resist water, where the main crop is usually wetland paddy without considering where it is got from or the status of the land. It includes the land that is registered at land income tax office, regional development contribution, 'bengkok' land, illegal ownership, swamps for rice cultivation, and annual crop land mark that has been used as rice field, which are both planted with paddy, secondary crops or the other seasonal crops.*
2. *Dry field/Garden is an dryland (unirrigated land) which is planted with seasonal or annual crops and separately from the yard around the house without shifting*
3. *Unirrigated agricultural field / Shifting cultivation land is dryland (unirrigated land) that usually is cultivated for seasonal crops and utilized only for one or two seasons, then it will be left when it is not fertile (shifting). Maybe, this land will be used again in a few years if it has been fertile.*
4. *Temporarily unused land is land that is regularly used but temporarily (more than a year but less or equal than two years) is unused, it includes wetland that is not cultivated more than two years.*

sawah yang tidak diusahakan selama lebih dari 2 (dua) tahun.

5. Data pokok tanaman pangan yang dikumpulkan adalah luas panen dan produktivitas (hasil per hektar). Produksi tanaman pangan merupakan hasil perkalian antara luas panen dengan produktivitas. Pengumpulan data luas panen dilakukan setiap bulan dengan pendekatan area kecamatan di seluruh wilayah Indonesia. Pengumpulan data produktivitas dilakukan melalui pengukuran langsung pada plot ubinan berukuran 2,5 m x 2,5 m. Pengumpulan data produktivitas dilakukan setiap subround (empat bulanan) pada waktu panen petani.
 

*5. The main food crops data collected consists of harvested area and productivity (yield per hectare). Food crops production is generated by harvested area multiplied by productivity. The harvested area data is collected every month using sub district area approach in all sub district in Indonesia. The productivity data collection is conducted by a direct measurement in 2½m x 2½m crop cutting plot. The productivity measurement is conducted in every subround (four monthly) at the time when farmers are harvesting their crops.*
6. Data produksi padi dan palawija yang disajikan adalah dalam kualitas: gabah kering giling (padi), pipilan kering (jagung), biji kering (kedelai dan kacang tanah), dan umbi basah (ubi kayu dan ubi jalar).
 

*6. Production of paddy and secondary crops data are presented in the form of: dry unhusked rice (paddy), dry loose maize (maize), dry shells crops (soybeans and peanuts), and fresh roots (cassava and sweet potatoes).*
7. Tanaman sayuran dan buah-buahan semusim  
 Tanaman sayuran semusim adalah tanaman sumber vitamin, garam mineral dan lain-lain yang dikonsumsi dari bagian tanaman yang berupa daun, bunga, buah, dan umbinya, yang berumur kurang dari satu tahun.  
 Tanaman buah-buahan semusim adalah tanaman sumber vitamin, garam mineral, dan lain-lain yang dikonsumsi dari bagian tanaman yang berupa buah, berumur kurang dari satu tahun, tidak berbentuk pohon/rumpun tetapi menjalar dan berbatang lunak.
 

*7. Seasonal vegetable and fruit plants  
 Seasonal vegetable plants are plants which are the sources of vitamin, mineral salt, etc, consumed from the part of the plant in the form of leaf, flower, fruit, and root with the age of less than one year.  
 Seasonal fruit plants are plants which are the sources of vitamin, mineral salt, etc, consumed from the part of the plant in the form of fruits. These plants are creeps with the age of less than one year.*

8. Tanaman buah-buahan tahunan adalah tanaman sumber vitamin, garam mineral, dan lain-lain yang dikonsumsi dari bagian tanaman yang berupa buah dan merupakan tanaman tahunan.  
Tanaman sayuran tahunan adalah tanaman sumber vitamin, garam mineral, dan lain-lain yang dikonsumsi dari bagian tanaman yang berupa daun dan atau buah yang berumur lebih dari satu tahun.
9. Tanaman biofarmaka adalah tanaman yang bermanfaat untuk obat-obatan, kosmetik, dan kesehatan yang dikonsumsi atau digunakan dari bagian-bagian tanaman seperti daun, batang, buah, umbi (rimpang) ataupun akar.
10. Tanaman hias adalah tanaman yang mempunyai nilai keindahan baik bentuk, warna daun, tajuk maupun bunganya, sering digunakan untuk penghias pekarangan dan lain sebagainya.
11. Luas panen tanaman hortikultura adalah luas tanaman sayuran, buah-buahan, biofarmaka, dan tanaman hias yang diambil hasilnya/dipanen pada periode pelaporan.
12. Luas panen untuk tanaman sayuran adalah luas tanaman yang dipanen sekaligus/habis/dibongkar dan luas tanaman yang dipanen berkali-kali (lebih dari satu kali)/belum habis.  
Tanaman yang dipanen sekaligus/habis/dibongkar adalah tanaman yang sehabis panen langsung dibongkar/dicabut, terdiri dari bawang merah, bawang putih,
8. *Annual fruit and vegetable plants, Annual fruit plants are plants which are the sources of vitamin, contained mineral salt, etc, consumed from the part of plant in the form of fruit and more than one year of age.*
9. *Medicinal plants are plants which are useful for medicine. It is consumed from part of the plant such as leaf, flower, fruit, tuber, and root.*
10. *Ornamental plants are plants which have a beauty value, either in shape, colour of leaf or crown of flower, and they are often used as a yard decorator.*
11. *Harvested area of horticulture is area which vegetable, fruit, medicinal and ornamental plant of crop harvested during the period of report.*
12. *Harvested area of vegetables is area of entirely plant harvested/ demolished and plant harvested several times/undemolished. Entirely plants harvested/ demolished are plants usually harvested once and demolished to be substituted by other plants, consisting of: shallots, garlic, leeks, potato, cabbage, cauli flower, mustard green, carrots, chinese radish, and red kidney beans.*

bawang daun, kentang, kol/kubis, kembang kol, petsai/sawi, wortel, lobak, dan kacang merah.

Tanaman yang dipanen berkali-kali (lebih dari satu kali)/belum habis adalah tanaman yang pemanenannya lebih dari satu kali dan biasanya dibongkar apabila panen terakhir sudah tidak memadai lagi, terdiri dari: kacang panjang, cabe besar, cabe rawit, jamur, tomat, terung, buncis, ketimun, labu siam, kangkung, bayam, melon, semangka, dan blewah.

*Plants harvested several times/undemolished are plants usually harvested more than once and demolished in the case that the last harvest was economically not profitable. They consist of : yard long beans, chili, small chili, mushroom, tomatoes, egg plant, french beans, cucumber, pumpkin/chajota, swamp cabbage, spinach, melon, watermelon, and blewah .*

13. Produksi hortikultura adalah hasil menurut bentuk produk dari setiap tanaman sayuran, buah-buahan, biofarmaka dan tanaman hias yang diambil berdasarkan luas yang dipanen/tanaman yang menghasilkan pada bulan/triwulan laporan.

*13. Horticulture production is the standard production quantity form of vegetable, fruit, medicinal and ornamental plant based on harvested area/the number of production plants reported monthly/quarterly.*

14. Penghitungan luas tanaman perkebunan besar adalah pada keadaan akhir tahun dan tidak termasuk yang luasnya kurang dari 5 hektar.

*14. Planted areas of estates refer to condition at the end of the year, and exclude areas less than 5 hectares.*

15. Bentuk produksi perkebunan adalah; karet kering (karet), daun kering (teh dan tembakau), biji kering (kopi dan coklat), kulit kering (kayu manis dan kina), serat kering (rami), bunga kering (cengkeh), *refined sugar* (tebu dari perkebunan besar), gula mangkok (tebu dari perkebunan rakyat), ekuivalen kopra (kopra), biji dan bunga (pala) serta minyak daun (sereh).

*15. Production of estates crops are follows: dry rubber (rubber); dry leaves (tea and tobacco); dry beans (coffee and cocoa); dry bark (cassia vera and cinchona); dry fibre (rosella); dry flowers/buds (cloves); refined sugar (sugar cane from estate); cup sugar (sugar cane from smallholders); copra (copra); seeds and buds (nutmeg); and leaf oil (citronella).*

16. Persediaan akhir tahun produksi perkebunan besar bukan merupakan cadangan penyangga (*buffer stock*).

*16. The production availability of estates at the end of year is not the buffer stock.*

17. Kawasan hutan adalah wilayah tertentu yang berupa hutan, yang ditunjuk dan atau ditetapkan oleh pemerintah untuk dipertahankan keberadaannya sebagai hutan tetap. Hal ini untuk menjamin kepastian hukum mengenai status kawasan hutan, letak batas dan luas suatu wilayah tertentu yang sudah ditunjuk menjadi kawasan hutan tetap.
17. *Forest Area is a specific territory of forest ecosystem determined and or decided by the government as a permanent forest. Such decision is important to maintain the size of forest area and to ensure its legitimation and boundary demarcation of permanent forest.*
18. Kawasan hutan Indonesia ditetapkan oleh Menteri Kehutanan dalam bentuk Surat Keputusan Menteri Kehutanan tentang Penunjukan Kawasan Hutan dan Perairan Provinsi. Penunjukan Kawasan Hutan ini disusun berdasarkan hasil pemaduserasian antara Rencana Tata Ruang Wilayah Provinsi (RTRWP) dengan Tata Guna Hutan Kesepakatan (TGHK).
18. *Indonesian forest area is determined by the Minister of Forestry in the format of Ministerial Decree on the Designation of Provincial Forest Area and Inland Water, Coastal and Marine Ecosystem. The designation of Forest Area is formulated based on integrated and harmonized of Provincial Spatial Planning (RTRWP) and Forest Land Use by Concensus (TGHK).*
19. Penunjukan kawasan hutan mencakup pula kawasan perairan yang menjadi bagian dari Kawasan Suaka Alam (KSA) dan Kawasan Pelestarian Alam (KPA).
19. *The designation of forest area in some cases also cover inland water, coastal and marine ecosystem that may become part of Sanctuary Reserve Area (KSA) and Nature Conservation Area (KPA).*
20. Kawasan Suaka Alam (KSA) adalah kawasan dengan ciri khas tertentu, baik di darat maupun di perairan yang mempunyai fungsi pokok sebagai kawasan pengawetan keanekaragaman tumbuhan dan satwa serta ekosistemnya, yang juga berfungsi sebagai wilayah sistem penyangga kehidupan.
20. *A Sanctuary Reserve Area is a specific terrestrial or aquatic area having specific criteria for preserving biodiversity plant and animal as well as ecosystem, which also serve as life support system.*
21. Kawasan Pelestarian Alam (KPA) adalah kawasan dengan ciri khas tertentu, baik di darat maupun di perairan yang mempunyai fungsi pokok perlindungan sistem penyangga kehidupan,
21. *A Nature Conservation area is a specific terrestrial or aquatic area whose main function is to serve life support system and preserve diversity of plant and animal species, as well as to provide a*



pengawetan keanekaragaman jenis tumbuhan dan satwa, serta pemanfaatan secara lestari sumber daya alam hayati dan ekosistemnya.

*sustainable utilization of living resources and their ecosystems.*

22. Berdasarkan Undang-Undang No. 41 Tahun 1999 tentang Kehutanan, kawasan hutan dibagi ke dalam kelompok Hutan Konservasi, Hutan Lindung, dan Hutan Produksi.

*22. In accordance to the Act on Forestry No. 41/1999, forest area is categorized as Conservation Forest, Protection Forest and Production Forest.*

23. Hutan Konservasi adalah kawasan hutan dengan ciri khas tertentu, yang mempunyai fungsi pokok pengawetan keanekaragaman tumbuhan dan satwa serta ekosistemnya.

*23. Conservation Forest is a forest area having specific characteristic established for the purposes of conservation of animal and plant species as well as their ecosystem.*

24. Hutan Lindung adalah kawasan hutan yang mempunyai fungsi pokok sebagai perlindungan sistem penyangga kehidupan untuk mengatur tata air, mencegah banjir, mengendalikan erosi, mencegah intrusi air laut, dan memelihara kesuburan tanah.

*24. Protection Forest is a forest area designated to serve life support system, maintain hydrological system, prevent of flood, erosion control, seawater intrusion, and maintain soil fertility.*

25. Hutan Produksi adalah kawasan hutan yang mempunyai fungsi pokok memproduksi hasil hutan. Hutan produksi terdiri dari Hutan Produksi Tetap (HP), Hutan Produksi Terbatas (HPT), dan Hutan Produksi yang dapat dikonversi.

*25. Production Forest is a forest area designated mainly to promote sustainable forest production. Production forest is classified as permanent production forest, limited production forest, and convertible production forest.*

26. Hutan Konservasi terdiri dari: Kawasan suaka alam berupa Cagar Alam (CA) dan Suaka Margasatwa (SM); kawasan pelestarian alam berupa Taman Nasional (TN), Taman Hutan Raya (THR), dan Taman Wisata Alam (TWA); Taman Buru (TB). Taman Buru adalah kawasan

*26. Conservation Forest is divided into: Sanctuary Reserve area consists of Strict Nature Reserve and Wildlife Sanctuary. Nature conservation area consists of National Park (TN), Grand Forest Park (THR), and Nature Recreation Park (TWA); Game Hunting Park (TB) Game Hunting Park is forest*

hutan yang ditetapkan sebagai tempat wisata berburu.

*area devoted for game hunting recreation.*

27. Penetapan lahan kritis mengacu pada lahan yang telah sangat rusak karena kehilangan penutupan vegetasinya, sehingga kehilangan atau berkurang fungsinya sebagai penahan air, pengendali erosi, siklus hara, pengatur iklim mikro, dan retensi karbon. Berdasarkan kondisi vegetasinya, kondisi lahan dapat diklasifikasikan sebagai: sangat kritis, kritis, agak kritis, potensial kritis, dan kondisi normal.
27. *Critical land refers to a piece of land severely damaged due to lost of its vegetation cover so that its functions as water retention, erosion control, nutrient cycling, micro climate regulator and carbon retention are completely depleted. Based upon its vegetation condition, the land could be classified as : very critical, critical, slight critical, potential critical, and normal condition.*
28. Reboisasi atau rehabilitasi hutan bertujuan untuk menghutankan kawasan hutan yang kritis di wilayah daerah aliran sungai (DAS) yang dilaksanakan bersama masyarakat secara partisipatif.
28. *Reforestation or forest rehabilitation is intended to rehabilitate the critical land inside forest area or watershed to improve their ecological and hydrological functions. The activities were conducted with active participation of local communities who live nearby the target area.*
29. Pemanfaatan hasil hutan kayu adalah segala bentuk usaha yang memanfaatkan dan mengusahakan hasil hutan kayu dengan tidak merusak lingkungan dan tidak mengurangi fungsi pokok hutan. Kegiatan ini hanya dapat dilaksanakan pada areal hutan yang memiliki potensi untuk dilakukan kegiatan pemanfaatan hasil hutan kayu dan dapat dilaksanakan setelah diperoleh izin usaha.
29. *Commercial utilization of timber as forest product is activities to utilize timber without destructing the environment and undermining the main functions of the forest area. Those activities could only be executed in forest area with high commercial timber value with license.*
30. Izin Usaha Pemanfaatan Hasil Hutan Kayu (IUPHHK) pada hutan alam adalah izin untuk memanfaatkan hutan produksi yang kegiatannya terdiri dari pemanenan atau penebangan, penanaman, pemeliharaan,
30. *The license to commercially utilize timber in natural forest is license to utilize production forest for which the activities consist of harvesting or felling, planting, tending, protecting, processing, and marketing. The license*

pengamanan, pengolahan, dan pemasaran hasil hutan kayu. IUPHHK dapat diberikan kepada perorangan, koperasi, badan usaha swasta, dan BUMN/BUMD.

*could be granted to individuals, cooperatives, private companies, state-owned enterprises/local government-owned enterprises.*

31. Produksi hasil hutan utama yang dihasilkan dari hutan adalah kayu bulat. Produksi kayu bulat ini dihasilkan dari hutan alam melalui kegiatan perusahaan Hak Pengusahaan Hutan (HPH/IUPHHK), kegiatan ijin pemanfaatan kayu (IPK) dalam rangka pembukaan wilayah hutan, pembangunan Hutan Tanaman Industri (HTI), serta kegiatan hutan rakyat.

*31. The main product of commercial forest operation is log. The log is harvested from various sources such as natural forest granted to concessionaires (IUPHHK/HPH), land clearing activities (IPK), industrial forest plantation (HTI) and community forest.*

32. Kayu gergajian merupakan kayu hasil konversi kayu bulat dengan menggunakan mesin gergaji, mempunyai bentuk yang teratur dengan sisi-sisi sejajar dan sudut-sudutnya siku dengan ketebalan tidak lebih dari 6 cm dan kadar air tidak lebih dari 18 persen. Kayu gergajian yang diolah langsung dari kayu bulat, wajib didukung dengan dokumen yang sah.

*32. Sawn Timber Constitutes a sawmill product derived from logs as raw material. The product is characterized with regular forms having parallel sides at right angle to each other, thickness not more than 6 cm and moisture content not to exceed 18 percent. Sawn timber produced directly from logs must be certified by a legal document.*

33. Kayu Lapis adalah panel kayu yang tersusun dari lapisan veneer dibagian luarnya, sedangkan dibagian intinya (core) bisa berupa veneer atau material lain, diikat dengan lem kemudian di-press (ditekan) sedemikian rupa sehingga menjadi panel yang kuat. Termasuk dalam artian ini adalah kayu lapis yang dilapisi lagi dengan material lain.

*33. Plywood is wood panel consisting of layers pressed together in between veneers; the core may be veneer or some other material, bound together with glue and pressed tightly together to make a strong panel. Included to this definition is plywood covered with other materials.*

34. Data populasi ternak bersumber dari Direktorat Jenderal Peternakan dan Kesehatan Hewan Kementerian Pertanian,

*34. Data of domestic livestock population are obtain from the Directorate General of Livestock and Animal Health Service, while*

sedangkan jumlah pemotongan ternak merupakan hasil Survei Laporan Pemotongan Ternak. Pengumpulan data pemotongan ternak dilakukan secara lengkap setiap triwulan di seluruh Rumah Potong Hewan (RPH) dan Tempat Pemotongan Hewan (TPH) yang ada di Indonesia. Pada tahun 2013 jumlah Dokumen RPH/TPH hasil pencacahan yang diolah sebanyak 4.033.

*data on the number of animals slaughtered are based on the quarterly survey conducted by BPS. This survey is a complete enumeration on all slaughterhouses and abattoirs in Indonesia. There are 4.033 covered in 2013.*

35. Statistik perikanan dibedakan atas data Perikanan Tangkap dan Perikanan Budidaya. Perikanan Tangkap diklasifikasikan atas penangkapan ikan di laut dan penangkapan ikan di perairan umum. Perikanan Budidaya diklasifikasikan atas jenis budidaya yaitu budidaya laut, tambak, kolam, karamba, jaring apung, dan sawah.

*35. Fishery statistics are categorized into capture fisheries and aquaculture. Capture fisheries are further classified into marine capture fisheries and inland open water capture fisheries. Aquaculture are further classified into several types of culture: marine culture, brackish water pond, fresh water pond, cage, floating net, and fish breeding in paddy fields.*

36. Rumah Tangga Perikanan Tangkap adalah rumah tangga yang melakukan kegiatan penangkapan ikan/binatang air lainnya/tanaman air dengan tujuan sebagian/seluruh hasilnya untuk dijual.

*36. A capture fishery household is a household conducting activities in catching fishes/other aquatic animals/aquatic plants, for which the products are wholly or partly to be sold.*

37. Rumah Tangga Perikanan Budidaya adalah rumah tangga yang melakukan kegiatan budidaya ikan/binatang air lainnya/tanaman air dengan tujuan sebagian/seluruh hasilnya untuk dijual.

*37. An aquaculture fishery household is a household conducting activities in culturing fishes/other aquatic animals/aquatic plants, for which the products are wholly or partly to be sold. different types of parameters.*

**ULASAN**

Tanaman sayur-sayuran dengan produksi terbesar pada tahun 2022 di Kabupaten Sijunjung adalah Cabai besar dan kangkung, masing-masing sebesar 99 ton dan 22 ton. Sementara buah-buahan dengan produksi terbanyak adalah manggis, pisang, dan durian. Produksi masing-masing tanaman tersebut adalah 796 ton, 338 ton, dan 310 ton.

Karet dan kelapa sawit merupakan komoditi unggulan sub sektor perkebunan Kabupaten Sijunjung. Pada tahun 2022, produksi kelapa sawit mencapai 110.262 ton dan karet sebesar 63.398 ton. Produksi komoditas karet meningkat dibandingkan tahun sebelumnya tetapi komoditas kelapa sawit sedikit menurun dibandingkan tahun sebelumnya. Produksi terbesar dihasilkan dari Kecamatan Kamang Baru dengan menyumbangkan 90,82 persen terhadap total produksi kelapa sawit dan 31,05 persen terhadap total produksi karet Kabupaten Sijunjung.

Berdasarkan data Kerangka Sampling Area, produksi padi pada tahun 2022 tercatat 51.539 ton. Angka ini mengalami kenaikan dibandingkan tahun sebelumnya. Kenaikan produksi padi seiring dengan peningkatan luas panen, yaitu dari 13.591 hektar pada tahun 2021 menjadi 14.272 hektar pada tahun 2022. Disisi lain, produktivitas padi tahun 2021 mengalami sedikit penurunan. Pada tahun 2021, produktivitas tercatat sebesar 3,66 kuintal per hektar, turun menjadi 3,61 kuintal per hektar pada tahun 2022. Lain halnya dengan padi sawah, produksi jagung dan ubi kayu pada tahun 2022 mengalami penurunan dibandingkan tahun sebelumnya.

**DESCRIPTION**

*Vegetable plants with the largest production in 2022 in Sijunjung Regency are chili peppers and kangkung, with 99 tons and 22 tons respectively. While fruits with the most production are mangosteen, banana and durian. The production of each plant is 796 tons, 338 tons and 310 tons.*

*Rubber and palm oil are the main commodities of the Sijunjung Regency plantation sub-sector. In 2022, palm oil production reached 110.262 tons and rubber amounted to 63.398 tons. The production rubber increased compared to the previous year but the production of palm oil decreased compared to the previous year. The largest production was produced from Kamang Baru District by contributing 90,82 percent of the total palm oil production and 31,05 percent of the total rubber production of Sijunjung Regency.*

*Based on Area Sampling Frame data from Agriculture Department of Sijunjung Regency, rice production in 2022 was recorded at 51.539 tons. This number has increased compared to the previous year. The increasing in rice production along with the decreasing in harvested area, which is from 13.591 hectares in 2021 to 14.272 hectares in 2022. In other hand, rice productivity has slightly decreased in 2022. In 2021, productivity was recorded at 3,66 quintals per hectare, down to 3,61 quintals per hectare in 2022. Differently, corn and cassava production in 2022 decreased compared to the previous year.*

Populasi ternak besar yang ada di Kabupaten Sijunjung pada tahun 2022 adalah 12.883 ekor sapi potong dan 7.530 ekor kerbau. Sementara jumlah ternak kecil adalah sebanyak 10.577 ekor kambing dan 557 ekor domba. Secara keseluruhan, populasi unggas mencapai 2.406.932 ekor, yang didominasi oleh ayam ras pedaging, yaitu mencapai 2,04 juta ekor.

*The population of large livestock in Sijunjung Regency in 2022 was 12.883 head of beef cattle and 7.530 buffaloes. While the number of small livestock is 10.577 goats and 557 sheep. Overall, the poultry population reached 2.406.932 head, which was dominated by broilers, which reached 2,04 million head.*

Pada tahun 2022, jumlah rumah tangga perikanan di Kabupaten Sijunjung ada sebanyak 319, semuanya merupakan rumah tangga perikanan umum. Produksi perikanan mencapai 185,12 ton yang semuanya didominasi oleh perikanan umum. Alat penangkap ikan yang paling banyak di Kabupaten Sijunjung adalah pancing dan tikalah/jala, masing-masing sebanyak 4.290 dan 1.590 buah.

*In 2022, there were 319 fishery households in Sijunjung District, all of which were general fishery households. Fisheries production reached 185.12 tons, which was all dominated by general fishery. The most common fishing gear in Sijunjung Regency is fishing and tapping / mesh, with 4.290 and 1.590 pieces respectively.*

**Gambar** 11 Luas Lahan Sawah Menurut Jenis Pengairan di Kabupaten Sijunjung (Hektar), 2022  
**Picture** Area of Wetland by Type of Irrigation in Sijunjung Regency (Hectare), 2022



**Gambar** 12 Jumlah Rumah Tangga Perikanan Budidaya Menurut Jenis **Picture** Budidaya di Kabupaten Sijunjung, 2022  
*Number of Aquaculture Households by Type of Aquaculture in Sijunjung Regency, 2022*







**5.1 HORTIKULTURA**  
**HORTICULTURE**

**Tabel 5.1.1** Luas Panen Tanaman Sayuran Menurut Kecamatan dan Jenis Tanaman di Kabupaten Sijunjung (Hektar), 2021 dan 2022  
*Harvested Area of Vegetables by Subdistrict and Kind of Plant in Sijunjung Regency (Hectare), 2021 and 2022*

Kecamatan <i>Subdistrict</i>	Bawang Merah <i>Shallot (ha)</i>		Cabai Keriting <i>Chili/Curly chili (ha)</i>		Cabai Rawit <i>Cayenne Pepper (ha)</i>	
	2021	2022	2021	2022	2021	2022
(1)	(2)	(3)	(4)	(5)	(6)	(7)
1. Kamang Baru	1	1	10	12	11	11
2. Tanjung Gadang	2	-	8	17	2	7
3. Sijunjung	-	-	21	20	14	17
4. Lubuk Tarok	4	1	10	13	3	5
5. IV Nagari	1	1	34	46	6	7
6. Kupitan	2	-	11	11	1	0
7. Koto VII	2	-	6	8	8	6
8. Sumpur Kudus	2	10	64	37	19	7
<b>Sijunjung</b>	<b>14</b>	<b>13</b>	<b>164</b>	<b>163</b>	<b>64</b>	<b>60</b>

Bersambung/To Be Continued...

Lanjutan Tabel/Continued Table 5.1.1

Kecamatan Subdistrict	Kacang Panjang Long Beans (ha)		Kangkung Water Spinach (ha)		Ketimun Cucumber (ha)	
	2021	2022	2021	2022	2021	2022
(1)	(8)	(9)	(10)	(11)	(12)	(13)
1. Kamang Baru	14	14	-	-	1	-
2. Tanjung Gadang	8	4	10	3	1	-
3. Sijunjung	8	12	8	12	8	12
4. Lubuk Tarok	3	2	-	-	-	-
5. IV Nagari	2	2	2	3	2	-
6. Kupitan	5	3	2	1	4	4
7. Koto VII	3	6	15	10	-	-
8. Sumpur Kudus	11	6	10	4	11	5
<b>Sijunjung</b>	<b>54</b>	<b>49</b>	<b>47</b>	<b>33</b>	<b>27</b>	<b>21</b>

Bersambung/To Be Continued...

Lanjutan Tabel/*Continued Table* 5.1.1

Kecamatan <i>Subdistrict</i>	Tomat <i>Tomato</i> (ha)		Terung <i>Eggplant</i> (ha)		Semangka <i>Semangka</i> (ha)	
	2021	2022	2021	2022	2021	2022
(1)	(14)	(15)	(16)	(17)	(18)	(19)
1. Kamang Baru	-	-	-	-	1	-
2. Tanjung Gadang	-	-	2	1	-	-
3. Sijunjung	-	-	6	12	-	-
4. Lubuk Tarok	-	-	2	4	-	1
5. IV Nagari	-	-	1	2	3	2
6. Kupitan	2	2	8	6	5	14
7. Koto VII	1	-	1	4	3	-
8. Sumpur Kudus	-	-	6	1	-	-
<b>Sijunjung</b>	<b>3</b>	<b>2</b>	<b>26</b>	<b>30</b>	<b>12</b>	<b>17</b>

Bersambung/*To Be Continued...*

Lanjutan Tabel/Continued Table 5.1.1

Kecamatan Subdistrict	Bayam Spinach (ha)		Jamur Tiram King Oyster Mushrooms (m2)	
	2021	2022	2021	2022
(1)	(14)	(15)	(16)	(17)
1. Kamang Baru	-	-	-	-
2. Tanjung Gadang	9	2	-	-
3. Sijunjung	-	-	-	-
4. Lubuk Tarok	-	-	369	55
5. IV Nagari	2	-	-	-
6. Kupitan	1	2	-	-
7. Koto VII	14	12	-	-
8. Sumpur Kudus	9	8	-	-
<b>Sijunjung</b>	<b>35</b>	<b>23</b>	<b>369</b>	<b>55</b>

Sumber/Source: BPS, Statistik Pertanian Hortikultura SPH-SBS/BPS-Statistics Indonesia, Agricultural Statistic for Horticulture SPH-SBS

**Tabel** 5.1.2 Produksi Tanaman Sayuran Menurut Kecamatan dan Jenis Tanaman di Kabupaten Sijunjung (kuintal), 2021 dan 2022  
**Table** Production of Vegetables by Subdistrict and Kind of Plant in Sijunjung Regency (kuintal), 2021 and 2022

Kecamatan Subdistrict	Bawang Merah Shallot (kuintal)		Cabai Keriting Chili/Curly chili (kuintal)		Cabai Rawit Cayenne Pepper (kuintal)	
	2021	2022	2021	2022	2021	2022
(1)	(2)	(3)	(4)	(5)	(6)	(7)
1. Kamang Baru	29	4	152	184	107	112
2. Tanjung Gadang	100	-	270	104	37	42
3. Sijunjung	-	-	1 020	1 645	214	836
4. Lubuk Tarok	64	2	161	173	345	62
5. IV Nagari	20	2	1 174	796	108	120
6. Kupitan	628	-	721	627	532	45
7. Koto VII	260	-	256	147	173	137
8. Sumpur Kudus	283	43	4 002	6 264	345	46
<b>Sijunjung</b>	<b>1 384</b>	<b>51</b>	<b>7 756</b>	<b>9 940</b>	<b>1 861</b>	<b>1 399</b>

Bersambung/To Be Continued...

Lanjutan Tabel/Continued Table 5.1.2

Kecamatan Subdistrict (1)	Kacang Panjang Long Beans (ha)		Kangkung Water Spinach (ha)		Ketimun Cucumber (ha)	
	2021 (8)	2022 (9)	2021 (10)	2022 (11)	2021 (12)	2022 (13)
1. Kamang Baru	106	84	-	-	33	-
2. Tanjung Gadang	111	23	90	19	9	1
3. Sijunjung	127	160	143	89	240	283
4. Lubuk Tarok	28	8	-	-	-	-
5. IV Nagari	37	22	14	14	7	-
6. Kupitan	326	457	968	869	507	302
7. Koto VII	152	121	1 310	1 222	-	-
8. Sumpur Kudus	29	16	30	58	17	10
<b>Sijunjung</b>	<b>916</b>	<b>891</b>	<b>2 555</b>	<b>2 270</b>	<b>813</b>	<b>596</b>

Bersambung/To Be Continued...

Lanjutan Tabel/*Continued Table* 5.1.2

Kecamatan <i>Subdistrict</i>	Tomat <i>Tomato</i> (ha)		Terung <i>Eggplant</i> (ha)		Semangka <i>Semangka</i> (ha)	
	2021	2022	2021	2022	2021	2022
(1)	(14)	(15)	(16)	(17)	(18)	(19)
1. Kamang Baru	-	-	-	-	55	-
2. Tanjung Gadang	-	-	39	23	-	-
3. Sijunjung	-	-	148	272	-	-
4. Lubuk Tarok	-	-	27	19	-	1
5. IV Nagari	-	-	20	29	181	14
6. Kupitan	647	203	552	416	533	430
7. Koto VII	10	-	65	149	65	-
8. Sumpur Kudus	-	-	7	3	-	-
<b>Sijunjung</b>	<b>657</b>	<b>203</b>	<b>857</b>	<b>911</b>	<b>834</b>	<b>445</b>

Bersambung/*To Be Continued...*



Lanjutan Tabel/Continued Table 5.1.2

Kecamatan Subdistrict	Bayam Spinach (ha)		Jamur Tiram King Oyster Mushrooms (m2)	
	2021	2022	2021	2022
(1)	(14)	(15)	(16)	(17)
1. Kamang Baru	-	-	-	-
2. Tanjung Gadang	78	3	-	-
3. Sijunjung	-	-	-	-
4. Lubuk Tarok	-	-	275	181
5. IV Nagari	30	-	-	-
6. Kupitan	326	42	-	-
7. Koto VII	1 236	1 065	-	-
8. Sumpur Kudus	10	11	-	-
<b>Sijunjung</b>	<b>1 680</b>	<b>1 122</b>	<b>275</b>	<b>181</b>

Sumber/Source: BPS, Statistik Pertanian Hortikultura SPH-SBS/BPS-Statistics Indonesia, Agricultural Statistic for Horticulture SPH-SBS

**Tabel** 5.1.3 Luas Panen Tanaman Sayuran dan Buah-buahan Semusim Menurut Jenis Tanaman di Kabupaten Sijunjung (Hektar), 2019-2022  
**Table** *Harvested Area of Seasonal Vegetables and Fruits by Kind of Plant in Sijunjung Regency (Hectare), 2019-2022*

Jenis Tanaman <i>Kind of Plants</i>	2019	2020	2021	2022
(1)	(2)	(3)	(4)	(5)
Sayuran <i>Vegetables</i>				
Bawang Daun <i>Wlech Onion</i>	-	-	-	-
Bawang Merah <i>Shallot</i>	4	2	15	13
Bawang Putih <i>Garlic</i>	-	-	-	-
Bayam <i>Spinach</i>	23	34	34	23
Buncis <i>Green Bean</i>	-	-	-	-
Cabai Keriting <i>Chili</i>	115	179	164	163
Cabai Rawit <i>Chili (Capsicum Frutescens)</i>	50	57	64	60
Jamur Tiram <i>Mushroom</i>	-	1 140	369	55
Kacang panjang <i>Yardlong Bean</i>	32	39	54	49
Kangkung <i>Kangkong</i>	-	32	46	33
Kembang Kol <i>Cauliflower</i>	-	-	-	-
Kentang <i>Potato</i>	-	-	-	-

Bersambung/To Be Continued...

Lanjutan Tabel/*Continued Table* 5.1.3

Jenis Tanaman <i>Kind of Plants</i>	2019	2020	2021	2022
(1)	(2)	(3)	(4)	(5)
Ketimun <i>Cucumber</i>	23	17	26	21
Kubis <i>Cabbage</i>	-	-	-	-
Labu Siam <i>Chayote</i>	1	1	2	1
Paprika <i>Bell Pepper</i>	-	-	-	-
Petsai <i>Chinese Cabbage</i>	-	-	1	-
Terung <i>Eggplant</i>	40	22	25	30
Tomat <i>Tomato</i>	13	2	3	2
Wortel <i>Carrot</i>	-	-	-	-
Buah-buahan <i>Fruits</i>				
Melon <i>Melon</i>	2	2	-	-
Semangka <i>Watermelon</i>	45	24	12	17
Stroberi <i>Strawberry</i>	-	-	-	-

Sumber/*Source*: BPS, Statistik Pertanian Hortikultura SPH-SBS/*BPS-Statistics Indonesia, Agricultural Statistic for Horticulture SPH-SBS*

**Tabel** 5.1.4 Produksi Tanaman Sayuran dan Buah-buahan Semusim Menurut Jenis Tanaman di Kabupaten Sijunjung (Kuintal), 2019-2022  
**Table** *Production of Seasonal Vegetables and Fruits by Kind of Plant in Sijunjung Regency (Quintal), 2019-2022*

Jenis Tanaman <i>Kind of Plants</i>	2019	2020	2021	2022
(1)	(2)	(3)	(4)	(5)
Sayuran <i>Vegetables</i>				
Bawang Daun <i>Wlech Onion</i>	-	-	-	-
Bawang Merah <i>Shallot</i>	180	60	1 384	51
Bawang Putih <i>Garlic</i>	-	-	-	-
Bayam <i>Spinach</i>	216	1 523	1 680	1 122
Buncis <i>Green Bean</i>	-	-	-	-
Cabai Keriting <i>Chili</i>	2 131	3 994	7 757	9 940
Cabai Rawit <i>Chili (Capsicum Frutescens)</i>	778	2 147	1 860	1 399
Jamur Tiram <i>Mushroom</i>	1 791	5 024	274	181
Kacang panjang <i>Yardlong Bean</i>	688	731	915	891
Kangkung <i>Kangkong</i>	348	1 906	2 554	2 270
Kembang Kol <i>Cauliflower</i>	-	-	-	-
Kentang	-	-	-	-
Potato	-	-	-	-

Bersambung/To Be Continued...

Lanjutan Tabel/Continued Table 5.1.4

Jenis Tanaman <i>Kind of Plants</i>	2019	2020	2021	2022
(1)	(2)	(3)	(4)	(5)
Ketimun <i>Cucumber</i>	456	642	812	596
Kubis <i>Cabbage</i>	-	-	-	-
Labu Siam <i>Chayote</i>	26	1 410	1 669	1 637
Paprika <i>Bell Pepper</i>	-	-	-	-
Petsai <i>Chinese Cabbage</i>	-	-	1	-
Terung <i>Eggplant</i>	1 282	1 456	857	911
Tomat <i>Tomato</i>	131	225	657	203
Wortel <i>Carrot</i>	-	-	-	-
Buah-buahan <i>Fruits</i>				
Melon <i>Melon</i>	15	52	-	-
Semangka <i>Watermelon</i>	3 008	2 537	834	445
Stroberi <i>Strawberry</i>	-	-	-	-

Sumber/Source:

BPS, Statistik Pertanian Hortikultura SPH-SBS/BPS-Statistics Indonesia, Agricultural Statistic for Horticulture SPH-SBS

**Tabel 5.1.5** Luas Panen Tanaman Biofarmaka Menurut Kecamatan dan Jenis Tanaman di Kabupaten Sijunjung (m<sup>2</sup>), 2021-2022  
**Table** Harvested Area of Medicinal Plants by Subdistrict and Kind of Plant in Sijunjung Regency (m<sup>2</sup>), 2021-2022

Kecamatan Subdistrict	Jahe Ginger		Kapulaga Java Cardamom		Kencur East Indian Galangal		Kunyit Turmeric	
	2021	2022	2021	2022	2021	2022	2021	2022
(1)	(2)	(3)	(4)	(5)	(6)	(7)	(8)	(9)
1. Kamang Baru	5	-	-	-	-	-	-	-
2. Tanjung Gadang	-	-	-	-	-	-	-	-
3. Sijunjung	10 000	50 000	10 000	20 000	4 000	22 000	10 000	40 000
4. Lubuk Tarok	400	30	7 000	7 000	-	-	38	24
5. IV Nagari	1 697	3 250	-	-	40	5	593	25
6. Kupitan	4 120	2 450	-	-	100	-	50	103
7. Koto VII	31 000	28 000	1 000	2 200	-	-	18 000	50 000
8. Sumpur Kudus	2 500	730	250	250	125	120	21 250	3 650
<b>Sijunjung</b>	<b>49 722</b>	<b>84 460</b>	<b>18 250</b>	<b>29 450</b>	<b>4 265</b>	<b>22 125</b>	<b>49 931</b>	<b>93 802</b>

Bersambung/To Be Continued...

Lanjutan Tabel/Continued Table 5.1.5

Kecamatan Subdistrict	Laos/Lengkuas Galanga		Lempuyang Zingiber Aromaticum		Mengkudu Pace/Indian Mulberry (pohon/tree)		Temuireng Black Turmeric	
	2021 (10)	2022 (11)	2021 (12)	2022 (13)	2021 (8)	2022 (9)	2021 (10)	2022 (11)
1. Kamang Baru	-	-	-	-	-	-	-	-
2. Tanjung Gadang	-	-	-	-	-	-	-	-
3. Sijunjung	5 000	30 000	-	-	-	5 000	-	-
4. Lubuk Tarok	-	-	-	-	-	-	-	-
5. IV Nagari	12	270	23	-	-	30	-	-
6. Kupitan	100	100	-	-	-	-	40	-
7. Koto VII	10 600	11 000	-	-	-	-	-	-
8. Sumpur Kudus	1 075	1 725	-	-	-	-	-	-
<b>Sijunjung</b>	<b>16 787</b>	<b>43 095</b>	<b>23</b>	<b>-</b>	<b>-</b>	<b>5 030</b>	<b>40</b>	<b>-</b>

Bersambung/To Be Continued...

Lanjutan Tabel/Continued Table 5.1.5

Kecamatan Subdistrict	Temulawak Java Turmeric		Jeruk Nipis Lime (pohon/tree)		Serai Lemongrass	
	2021 (8)	2022 (9)	2021 (10)	2022 (11)	2021 (12)	2022 (13)
1. Kamang Baru	-	-	-	-	-	-
2. Tanjung Gadang	-	-	-	-	-	-
3. Sijunjung	-	-	10 000	10 000	-	-
4. Lubuk Tarok	-	73	300	162	8	14
5. IV Nagari	-	-	1 746	1 746	32	125
6. Kupitan	-	-	9 990	4 490	-	-
7. Koto VII	-	-	15 000	15 000	2 000	23 000
8. Sumpur Kudus	-	-	2 575	2 550	-	-
<b>Sijunjung</b>	<b>-</b>	<b>73</b>	<b>39 611</b>	<b>33 948</b>	<b>2 040</b>	<b>23 139</b>

Sumber/Source: BPS, Statistik Pertanian Hortikultura SPH-TBF/BPS-Statistics Indonesia, Agricultural Statistic for Horticulture SPH-TBF



**Tabel** 5.1.6 Produksi Tanaman Biofarmaka Menurut Kecamatan dan Jenis Tanaman di Kabupaten Sijunjung (Kg), 2021 dan 2022  
**Table** Production of Medicinal Plants by Subdistrict and Kind of Plant in Sijunjung Regency (Kg), 2021 and 2022

Kecamatan Subdistrict	Jaje Ginger		Kapulaga Java Cardamom		Kencur East Indian Galangal		Kunyit Turmeric	
	2021	2022	2021	2022	2021	2022	2021	2022
(1)	(2)	(3)	(4)	(5)	(6)	(7)	(8)	(9)
1. Kamang Baru	25	-	-	-	-	-	-	-
2. Tanjung Gadang	-	-	-	-	-	-	-	-
3. Sijunjung	20 000	89 800	3 700	15 700	2 000	106 500	20 000	70 000
4. Lubuk Tarok	400	80	2 590	11 906	-	-	27	30
5. IV Nagari	1 066	4 612	-	-	52	5	1 127	50
6. Kupitan	6 480	6 450	-	-	74	-	250	980
7. Koto VII	26 500	35 200	170	4 437	-	-	17 750	80 990
8. Sumpur Kudus	4 730	3 866	400	515	170	668	32 732	22 236
<b>Sijunjung</b>	<b>59 201</b>	<b>140 008</b>	<b>6 860</b>	<b>32 558</b>	<b>2 296</b>	<b>107 173</b>	<b>71 886</b>	<b>174 286</b>

Bersambung/To Be Continued...

Lanjutan Tabel/*Continued Table* 5.1.6

Kecamatan <i>Subdistrict</i>	Laos/Lengkuas <i>Galanga</i>		Lempuyang <i>Zingiber Aromaticum</i>		Mengkudu <i>Pace/Indian Mulberry</i> ( <i>pohon/tree</i> )		Temuireng <i>Black Turmeric</i>	
	2021 (10)	2022 (11)	2021 (12)	2022 (13)	2021 (8)	2022 (9)	2021 (10)	2022 (11)
1. Kamang Baru	-	-	-	-	-	-	-	-
2. Tanjung Gadang	-	-	-	-	-	-	-	-
3. Sijunjung	6 000	32 000	-	-	-	2 000	-	-
4. Lubuk Tarok	-	-	-	-	-	-	-	-
5. IV Nagari	12	785	23	-	-	30	-	-
6. Kupitan	275	900	-	-	-	-	200	-
7. Koto VII	21 350	12 000	-	-	-	-	-	-
8. Sumpur Kudus	5 700	1 514	-	-	-	-	-	-
<b>Sijunjung</b>	<b>33 337</b>	<b>47 199</b>	<b>23</b>	<b>-</b>	<b>-</b>	<b>2 030</b>	<b>200</b>	<b>-</b>

Bersambung/*To Be Continued...*

Lanjutan Tabel/Continued Table 5.1.6

Kecamatan Subdistrict	Temulawak Java Turmeric		Jeruk Nipis Lime (pohon/ tree)		Serai Lemongrass	
	2021	2022	2021	2022	2021	2022
(1)	(8)	(9)	(10)	(11)	(12)	(13)
1. Kamang Baru	-	-	-	-	-	-
2. Tanjung Gadang	-	-	-	-	-	-
3. Sijunjung	-	-	105 000	200 000	-	-
4. Lubuk Tarok	-	60	2 050	7 806	24	75
5. IV Nagari	-	-	13 522	34 160	474	825
6. Kupitan	-	-	304 950	22 500	-	-
7. Koto VII	-	-	125 000	300 000	6 500	153 000
8. Sumpur Kudus	-	-	22 250	33 200	-	-
<b>Sijunjung</b>	<b>-</b>	<b>60</b>	<b>572 772</b>	<b>597 666</b>	<b>6 998</b>	<b>153 900</b>

Sumber/Source:

BPS, Statistik Pertanian Hortikultura SPH-TBF/BPS-Statistics Indonesia, Agricultural Statistic for Horticulture SPH-TBF

**Table 5.1.7** Luas Panen Tanaman Biofarmaka Menurut Jenis Tanaman di Kabupaten Sijunjung (m<sup>2</sup>), 2020-2022  
*Harvested Area of Medicinal Plants by Kind of Plant in Sijunjung Regency (m<sup>2</sup>), 2020-2022*

Jenis Tanaman <i>Kind of Plants</i>	Satuan <i>Unit</i>	2020	2021	2022
(1)	(2)	(3)	(4)	(5)
Jahe <i>Ginger</i>	m2	9 854	13 760	84 460
Kapulaga <i>Java Cardamon</i>	m2	10 750	18 150	29 450
Kencur <i>East Indian Galangal</i>	m2	1 128	95	22 125
Kunyit <i>Turmeric</i>	m2	15 253	25 038	93 802
Laos/Lengkuas <i>Galanga</i>	m2	11 737	2 025	43 095
Lempuyang <i>Zingiber Aromaticum</i>	m2	700	16	-
Lidah Buaya <i>Oliviera</i>	m2	-	-	-
Mahkota Dewa <i>God's Crown</i>	pohon/ tree	2 000	-	-
Mengkudu <i>Indian Mulberry</i>	pohon/ tree	7 500	-	5 030
Sambiloto <i>King of Bitter</i>	m2	-	-	-
Temuireng Black Turmeric	m2	20	-	-
Termukunci <i>Chinese Keys</i>	m2	-	-	-
Temulawak <i>Java Turmeric</i>	m2	5	-	73
Jeruk Nipis <i>Lime</i>	pohon/ tree	-	38 511	33 948
Serai <i>Lemongrass</i>	m2	-	2 035	23 139

Sumber/Source: BPS, Statistik Pertanian Hortikultura SPH-TBF/BPS-Statistics Indonesia, Agricultural Statistic for Horticulture SPH-TBF

**Tabel** 5.1.8 Produksi Tanaman Biofarmaka Menurut Jenis Tanaman di Kabupaten Sijunjung (Kg), 2020-2022  
**Table** Production of Medicinal Plants by Kind of Plant in Sijunjung Regency (Kg), 2020-2022

Jenis Tanaman <i>Kind of Plants</i>	Satuan <i>Unit</i>	2020	2021	2022
(1)	(2)	(3)	(4)	(5)
Jahe <i>Ginger</i>	kg	11 903	59 201	140 008
Kapulaga <i>Java Cardamon</i>	kg	7 195	6 860	32 558
Kencur <i>East Indian Galangal</i>	kg	935	2 296	107 173
Kunyit <i>Turmeric</i>	kg	69 143	71 886	174 286
Laos/Lengkuas <i>Galanga</i>	kg	13 667	33 337	47 199
Lempuyang <i>Zingiber Aromaticum</i>	kg	3 640	23	-
Lidah Buaya <i>Oliviera</i>	kg	-	-	-
Mahkota Dewa <i>God's Crown</i>	kg	24 000	-	-
Mengkudu <i>Indian Mulberry</i>	kg	1 565	-	2 030
Sambiloto <i>King of Bitter</i>	kg	-	-	-
Temuireng <i>Black Turmeric</i>	kg	26	200	-
Termukunci <i>Chinese Keys</i>	kg	-	-	-
Temulawak <i>Java Turmeric</i>	kg	4	-	60
Jeruk Nipis <i>Lime</i>	kg	-	572 772	597 666
Serai <i>Lemongrass</i>	kg	-	6 998	153 900

Sumber/Source: BPS, Statistik Pertanian Hortikultura SPH-TBF/BPS-Statistics Indonesia, Agricultural Statistic for Horticulture SPH-TBF

**Tabel 5.1.9** Produksi Buah-buahan Menurut Kecamatan dan Jenis Tanaman di Kabupaten Sijunjung (kuintal), 2021 dan 2022  
**Table** Production of Fruits by Subdistrict and Kind of Plant in Sijunjung Regency (quintal), 2021 and 2022

Kecamatan Subdistrict	Mangga Mango		Durian Durian		Jeruk Siam Orange/Tangerine	
	2021	2022	2021	2022	2021	2022
(1)	(2)	(3)	(4)	(5)	(6)	(7)
1. Kamang Baru	122	240	10 520	4 200	2	8
2. Tanjung Gadang	48	21	9 320	-	4	-
3. Sijunjung	50	60	3 600	1 960	-	-
4. Lubuk Tarok	34	3	480	2 824	8	81
5. IV Nagari	2	-	2 899	1 005	-	2
6. Kupitan	1 077	458	18 117	5 749	10 857	3 495
7. Koto VII	1 004	2 990	16 962	14 355	8 695	22 480
8. Sumpur Kudus	20	5	60	950	48	84
<b>Sijunjung</b>	<b>2 357</b>	<b>3 777</b>	<b>61 958</b>	<b>31 043</b>	<b>19 614</b>	<b>26 149</b>

Bersambung/To Be Continued...

Lanjutan Tabel/Continued Table 5.1.9

Kecamatan Subdistrict	Pisang Banana		Pepaya Papaya		Salak Salacca	
	2021	2022	2021	2022	2021	2022
(1)	(8)	(9)	(10)	(11)	(12)	(13)
1. Kamang Baru	19 543	2 129	68	277	-	-
2. Tanjung Gadang	208	47	29	10	-	-
3. Sijunjung	2 700	3 000	110	200	-	-
4. Lubuk Tarok	121	1 222	28	42	-	-
5. IV Nagari	2 401	467	1 171	1 997	-	-
6. Kupitan	8 369	6 864	1 092	2 368	433	26
7. Koto VII	4 835	19 650	318	1 170	400	640
8. Sumpur Kudus	463	473	85	74	-	-
<b>Sijunjung</b>	<b>38 640</b>	<b>33 851</b>	<b>2 901</b>	<b>6 138</b>	<b>833</b>	<b>666</b>

Bersambung/To Be Continued...

Lanjutan Tabel/*Continued Table* 5.1.9

Kecamatan Subdistrict	Duku/Langsat Kokosan/Duku		Manggis Mangosteen		Alpukat Avocado	
	2021	2022	2021	2022	2021	2022
(1)	(8)	(9)	(10)	(11)	(12)	(13)
1. Kamang Baru	116	2 100	1 306	1 538	309	-
2. Tanjung Gadang	116	-	1 322	781	25	12
3. Sijunjung	900	900	6 500	19 000	23	110
4. Lubuk Tarok	-	93	1 492	1 027	4	16
5. IV Nagari	-	-	104	447	18	18
6. Kupitan	150	278	8 281	40 905	316	171
7. Koto VII	12 050	15 195	7 908	15 712	513	920
8. Sumpur Kudus	-	300	36	250	6	2
<b>Sijunjung</b>	<b>13 332</b>	<b>18 866</b>	<b>26 949</b>	<b>79 661</b>	<b>1 214</b>	<b>1 250</b>

Bersambung/*To Be Continued...*



Lanjutan Tabel/Continued Table 5.1.9

Kecamatan Subdistrict	Jambu Air Water Apple		Jambu Biji Guava	
	2021 (14)	2022 (15)	2021 (16)	2022 (17)
1. Kamang Baru	112	128	13	63
2. Tanjung Gadang	10	3	22	727
3. Sijunjung	60	-	60	-
4. Lubuk Tarok	10	24	21	38
5. IV Nagari	15	-	226	29
6. Kupitan	1 731	498	432	940
7. Koto VII	338	1 054	270	880
8. Sumpur Kudus	2	152	22	23
<b>Sijunjung</b>	<b>2 277</b>	<b>1 858</b>	<b>1 066</b>	<b>2 699</b>

Sumber/Source:

BPS, Statistik Pertanian Hortikultura SPH-BST/BPS-Statistics Indonesia, Agricultural Statistic for Horticulture SPH-BST

**Tabel** 5.1.10 Produksi Buah-buahan dan Sayuran Tahunan Menurut Jenis Tanaman di Kabupaten Sijunjung (Kuintal), 2019-2022  
**Table** Production of Annual Fruits and Vegetables by Kind of Plant in Sijunjung Regency (Quintal), 2019-2022

Jenis Tanaman <i>Kind of Plants</i>	2019	2020	2021	2022
(1)	(2)	(3)	(4)	(5)
Buah-Buahan/ <i>Fruits:</i>				
Alpukat/ <i>Avocado</i>	342	570	1 214	1 250
Anggur/ <i>Grape</i>	-	-	-	-
Apel/ <i>Apple</i>	-	-	-	-
Belimbing/ <i>Star Fruit</i>	78	219	126	192
Buah Naga/ <i>Dragon Fruit</i>	...	...	321	1 070
Duku/Langsat <i>Lanzon</i>	83	4 471	13 332	18 866
Durian/ <i>Durian</i>	25 226	14 935	61 958	31 043
Jambu Air/ <i>Rose Apple</i>	70	131	2 277	1 858
Jambu Biji/ <i>Guava</i>	197	388	1 066	2 699
Jeruk Besar/ <i>Pomelo</i>	129	32	-	-
Jeruk Siam/Keprok/ <i>Tangerine/Orange</i>	2 150	3 632	19 614	26 149
Lengkeng	-	-	2 036	4 106
Mangga/ <i>Mango</i>	1 144	891	2 358	3 777
Manggis/ <i>Mangosteen</i>	17 366	40 712	26 949	79 661

Bersambung/To Be Continued...

Lanjutan Tabel/Continued Table 5.1.10

Jenis Tanaman Kind of Plants	2019	2020	2021	2022
(1)	(2)	(3)	(4)	(5)
Nangka/Cempedak/ Jack Fruit	1 582	2 115	1 374	2 793
Nenas/ Pineapple	30	47	87	107
Pepaya/ Papaya	553	1 122	2 903	6 138
Pisang/ Banana	8 599	11 293	38 641	33 851
Rambutan/ Rambutan	714	9 840	8 906	24 663
Salak/ Salacca	11	37	833	666
Sawo/Sapodilla/ Star Apple	511	663	2 426	819
Sirsak/ Soursop	377	238	2 519	3 501
Sukun/ Bread Fruit	974	501	1 007	354
Sayuran/ Vegetables				
Jengkol/ Jengkol	2 589	5 581	11 746	6 698
Melinjo/ Melinjo	73	95	298	229
Petai/ Twisted Cluster Bean	826	1 079	3 116	1 960

Sumber/Source: BPS, Statistik Pertanian Hortikultura SPH-BST/BPS-Statistics Indonesia, Agricultural Statistic for Horticulture SPH-BST

## 5.2 PERKEBUNAN

### ESTATE CROPS

**Tabel** 5.2.1 Luas Area Tanaman Perkebunan Rakyat Menurut Kecamatan dan Jenis Tanaman di Kabupaten Sijunjung (Hektar), 2021 dan 2022  
**Table** *Planted Areas of Crop Plantation by Subdistrict & Crops in Sijunjung Regency (Hectare), 2021 and 2022*

Kecamatan Subdistrict	Karet Rubber		Kelapa Dalam Coconut		Kelapa Sawit Palm Oil	
	2021	2022	2021	2022	2021	2022
(1)	(2)	(3)	(4)	(5)	(6)	(7)
1. Kamang Baru	9 742	9 742	242	243	8 860	8 964
2. Tanjung Gadang	2 972	2 972	213	213	154	154
3. Sijunjung	3 490	3 513	463	464	167	188
4. Lubuk Tarok	2 302	2 289	156	157	336	373
5. IV Nagari	2 831	2 837	170	170	221	223
6. Kupitan	3 076	3 075	163	163	46	46
7. Koto VII	5 466	5 464	120	120	133	134
8. Sumpur Kudus	4 301	4 301	241	241	41	43
<b>Sijunjung</b>	<b>34 180</b>	<b>34 193</b>	<b>1 768</b>	<b>1 771</b>	<b>9 958</b>	<b>10 125</b>

Bersambung/To Be Continued...

Lanjutan Tabel/Continued Table 5.2.1

Kecamatan Subdistrict	Kopi Coffee		Kulit Manis Cassavera		Kakao Cacao	
	2021	2022	2021	2022	2021	2022
(1)	(8)	(9)	(10)	(11)	(12)	(13)
1. Kamang Baru	38	38	34	34	329	329
2. Tanjung Gadang	77	76	34	34	240	240
3. Sijunjung	101	117	60	50	231	234
4. Lubuk Tarok	80	87	57	55	137	131
5. IV Nagari	30*	27	-	-	143	143
6. Kupitan	31	31	-	-	225	221
7. Koto VII	90	91	10	10	125	125
8. Sumpur Kudus	61	61	108	108	253	253
<b>Sijunjung</b>	<b>508</b>	<b>528</b>	<b>303</b>	<b>291</b>	<b>1 683</b>	<b>1 676</b>

\* Data sudah diperbaharui dibanding Kabupaten Sijunjung dalam Angka 2021

Sumber/Source : Dinas Pertanian Kabupaten Sijunjung/Agriculture Department of Sijunjung Regency

**Tabel** 5.2.2 Produksi Tanaman Perkebunan Rakyat Menurut Kecamatan dan Jenis Tanaman di Kabupaten Sijunjung (Ton), 2021 dan 2022  
**Table** *Plantation Crop Production by Subdistrict and by Kind in Sijunjung Regency (Ton), 2021 and 2022*

Kecamatan Subdistrict	Karet Rubber		Kelapa Dalam Coconut		Kelapa Sawit Palm Oil	
	2021	2022	2021	2022	2021	2022
(1)	(2)	(3)	(4)	(5)	(6)	(7)
1. Kamang Baru	19 685	19 685	364	364	103 180	100 150
2. Tanjung Gadang	4 442	4 442	176	175	758	760
3. Sijunjung	5 914	5 915	420	399	1 417	1 275
4. Lubuk Tarok	3 800	3 230	142	142	4 361	4 361
5. IV Nagari	4 468	4 468	151	152	1 558	1 558
6. Kupitan	6 910	6 910	124	124	520	520
7. Koto VII	12 903	12 878	101	101	1 587	1 587
8. Sumpur Kudus	5 902	5 860	173	174	52	52
<b>Sijunjung</b>	<b>64 024</b>	<b>63 388</b>	<b>1 651</b>	<b>1 631</b>	<b>113 433</b>	<b>110 263</b>

Bersambung/To Be Continued...

Lanjutan Tabel/Continued Table 5.2.2

Kecamatan Subdistrict	Kopi Coffee		Kulit Manis Cassiavera		Kakao Cacao	
	2021	2022	2021	2022	2021	2022
(1)	(8)	(9)	(10)	(11)	(12)	(13)
1. Kamang Baru	39	39	-	-	266	266
2. Tanjung Gadang	29	29	18	18	145	145
3. Sijunjung	43	51	47	43	173	172
4. Lubuk Tarok	30	30	73	70	135	122
5. IV Nagari	29	29	-	-	86	85
6. Kupitan	31	31	-	-	177	157
7. Koto VII	3	3	2	2	49	49
8. Sumpur Kudus	57	57	106	107	112	113
<b>Sijunjung</b>	<b>261</b>	<b>269</b>	<b>246</b>	<b>240</b>	<b>1 143</b>	<b>1 109</b>

Sumber/Source : Dinas Pertanian Kabupaten Sijunjung/Agriculture Department of Sijunjung Regency

**Tabel 5.2.3** Luas Tanaman Produktif Perkebunan Rakyat Menurut Kecamatan dan Jenis Tanaman di Kabupaten Sijunjung (Hektar), 2022  
*Productive Planted Areas of Crop Plantation by Subdistrict & Crops in Sijunjung Regency (Hectare), 2022*

Kecamatan Subdistrict	Karet Rubber	Kelapa Dalam Coconut	Kelapa Sawit Palm Oil	Kopi Coffee	Kulit Manis Cassiavera	Kakao Cacao	
(1)	(2)	(3)	(4)	(5)	(6)	(7)	
1. Kamang Baru	9 569	242	6 968	36	-	304	
2. Tanjung Gadang	2 554	168	54	35	15	145	
3. Sijunjung	2 972	401	109	61.5	21	175	
4. Lubuk Tarok	1 781	152	327	30.5	53	130	
5. IV Nagari	2 031	149	111	27	-	97	
6. Kupitan	2 669	120	41	31	-	178	
7. Koto VII	5 058	120	113	3	3	50	
8. Sumpur Kudus	2 728	164	6	61	63	108	
<b>Sijunjung</b>	<b>2022</b>	<b>29 362</b>	<b>1 516</b>	<b>7 729</b>	<b>285</b>	<b>155</b>	<b>1 187</b>
	<b>2021</b>	<b>29 332</b>	<b>1 510</b>	<b>7 981</b>	<b>253</b>	<b>179</b>	<b>1 193</b>
	<b>2020</b>	<b>29 177</b>	<b>1 507</b>	<b>8 099</b>	<b>277</b>	<b>185</b>	<b>1 205</b>
	<b>2019</b>	<b>29 129</b>	<b>1 501</b>	<b>8 367</b>	<b>267</b>	<b>187</b>	<b>1 198</b>
	<b>2018</b>	<b>28 488</b>	<b>1 505</b>	<b>8 044</b>	<b>266</b>	<b>128</b>	<b>1 034</b>

Sumber/Source : Dinas Pertanian Kabupaten Sijunjung/Agriculture Department of Sijunjung Regency



**5.3 PERTANIAN DAN TANAMAN PANGAN**  
**AGRICULTURE AND FOOD CROPS**

**Tabel** 5.3.1 Luas Panen, Produksi Padi, dan Produksi Beras di Kabupaten Sijunjung, 2019-2022  
**Table** *Harvested Area, Paddy and Rice Production by Subdistrict in Sijunjung Regency, 2019-2022*

Tahun Year	Luas Panen (ha) Harvested Area (ha)	Produksi Padi (ton) Paddy Production (ton)	Produksi Beras (ton) Rice Equivalent Production (ton)
(1)	(2)	(3)	(4)
2019	14 795,81	50 559,25	29 124,16
2020	16 080,07	62 872,74	36 217,24
2021	13 591,00	49 838,00	28 857,00
2022	14 272,82	51 539,10	29 842,30

Sumber/Source : BPS, Survei Kerangka Sampel Area (KSA)/BPS-Statistics Indonesia, Area Sampling Frame (ASF) Survey

**Tabel 5.3.2** Luas Panen, Produksi, dan Produktivitas Jagung dan Kedelai Menurut Kecamatan di Kabupaten Sijunjung, 2022  
**Table** *Harvested Area, Production, and Productivity of Maize and Soybean by Subdistrict in Sijunjung Regency, 2022*

Kecamatan Subdistrict	Jagung/Maize			Kedelai/Soybean		
	Luas Panen Harvested Area (ha)	Produksi Production (ton)	Produktivitas Productivity (ton/ha)	Luas Panen Harvested Area (ha)	Produksi Production (ton)	Produktivitas Productivity (ton/ha)
(1)	(2)	(3)	(4)	(5)	(6)	(7)
1. Kamang Baru	746	4 953	6,64	-	-	-
2. Tanjung Gadang	12	79	6,58	-	-	-
3. Sijunjung	33	219	6,65	-	-	-
4. Lubuk Tarok	29	191	6,58	1	1,23	1,23
5. IV Nagari	63	421	6,68	-	-	-
6. Kupitan	11	73	6,66	-	-	-
7. Koto VII	53	354	6,67	-	-	-
8. Sumpur Kudus	28	189	6,75	-	-	-
<b>Sijunjung</b>						
2022	975	6 479	6,65	1	1,23	1,23
2021	1 245	7 368	5,92	-	-	-
2020	848	5 646	6,66	2	2,42	12,10
2019	539	3 638	6,75	215	256	11,90
2018	620	2 868	4,63	271	337	12,81

Sumber/Source : Dinas Pertanian Kabupaten Sijunjung/Agriculture Department of Sijunjung Regency

**Table 5.3.3** Luas Panen, Produksi, dan Produktivitas Kacang Tanah dan Kacang Hijau Menurut Kecamatan di Kabupaten Sijunjung, 2022  
*Harvested Area, Production, and Productivity of Peanut and Mungbean by Subdistrict in Sijunjung Regency, 2022*

Kecamatan Subdistrict	Kacang Tanah/Peanut			Kacang Hijau/Mungbean		
	Luas Panen Harvested Area (ha)	Produksi Production (ton)	Produktivitas Productivity (ton/ha)	Luas Panen Harvested Area (ha)	Produksi Production (ton)	Produktivitas Productivity (ton/ha)
	(1)	(2)	(3)	(4)	(5)	(6)
1. Kamang Baru	15	28	28	-	-	-
2. Tanjung Gadang	-	-	-	-	-	-
3. Sijunjung	-	-	-	-	-	-
4. Lubuk Tarok	3	4	4	-	-	-
5. IV Nagari	1	1	1	-	-	-
6. Kupitan	-	-	-	-	-	-
7. Koto VII	-	-	-	-	-	-
8. Sumpur Kudus	-	-	-	-	-	-
<b>Sijunjung 2022</b>	<b>19</b>	<b>33,00</b>	<b>33</b>	<b>-</b>	<b>-</b>	<b>-</b>
<b>2021</b>	<b>32</b>	<b>49,60</b>	<b>1,55</b>	<b>2</b>	<b>2,4</b>	<b>1,2</b>
<b>2020</b>	<b>19</b>	<b>27,48</b>	<b>1,46</b>	<b>9</b>	<b>8,73</b>	<b>9,70</b>
<b>2019</b>	<b>24</b>	<b>30</b>	<b>1,25</b>	<b>9</b>	<b>8,6</b>	<b>0,95</b>
<b>2018</b>	<b>21</b>	<b>162</b>	<b>2,50</b>	<b>11</b>	<b>11</b>	<b>1,00</b>

Sumber/Source : Dinas Pertanian Kabupaten Sijunjung/Agriculture Department of Sijunjung Regency

**Tabel 5.3.4** Luas Panen, Produksi, dan Produktivitas Ubi Kayu dan Ubi Jalar Menurut Kecamatan di Kabupaten Sijunjung, 2022  
**Table** *Harvested Area, Production, and Productivity of Cassava and Sweet Potato by Subdistrict in Sijunjung Regency, 2022*

Kecamatan Subdistrict	Ubi Kayu/Cassava			Ubi Jalar/Sweet Potato		
	Luas Panen Harvested Area (ha)	Produksi Production (ton)	Produktivitas Productivity (ton/ha)	Luas Panen Harvested Area (ha)	Produksi Production (ton)	Produktivitas Productivity (ton/ha)
	(1)	(2)	(3)	(4)	(5)	(6)
1. Kamang Baru	7	276,64	39,52	-	-	-
2. Tanjung Gadang	1	39,52	39,52	-	-	-
3. Sijunjung	21	738,57	35,17	-	-	-
4. Lubuk Tarok	4	140,68	35,17	-	-	-
5. IV Nagari	-	-	-	-	-	-
6. Kupitan	-	-	-	-	-	-
7. Koto VII	15	505,05	33,67	-	-	-
8. Sumpur Kudus	9	284,67	31,63	-	-	-
<b>Sijunjung</b>						
2022	57	1 985,13	34,82	-	-	-
2021	67	2 615	39,03	2	63,5	31,75
2020	33	1 186	35,90	5	90	18,1
2019	60	2 452	40,86	3	38	12,53
2018	37	1 529	41,17	-	-	-

Sumber/Source : Dinas Pertanian Kabupaten Sijunjung/Agriculture Department of Sijunjung Regency

**Tabel 5.3.5** Luas Lahan Sawah Menurut Kecamatan dan Jenis Pengairan di Kabupaten Sijunjung (Hektar), 2022  
**Table** Area of Wetland by Subdistrict and Type of Irrigation in Sijunjung Regency (Hectare), 2022

Kecamatan Subdistrict	Irigasi Irrigation	Non Irigasi Non Irrigation	Jumlah Total	
(1)	(2)	(3)	(4)	
1. Kamang Baru	1 345	35	1 380	
2. Tanjung Gadang	1 019	190	1 209	
3. Sijunjung	1 165	1 007	2 172	
4. Lubuk Tarok	814	62	876	
5. IV Nagari	881	376	1 257	
6. Kupitan	582	149	731	
7. Koto VII	1 281	488	1 769	
8. Sumpur Kudus	1 365	31	1 396	
<b>Sijunjung</b>	<b>2022</b>	<b>8 452</b>	<b>2 338</b>	<b>10 790</b>
	<b>2021</b>	<b>8 449</b>	<b>2 341</b>	<b>10 790</b>
	<b>2020</b>	<b>8 449</b>	<b>2 341</b>	<b>10 790</b>
	<b>2019</b>	<b>8 449</b>	<b>2 341</b>	<b>10 790</b>
	<b>2018</b>	<b>8 449</b>	<b>2 341</b>	<b>10 790</b>

Sumber/Source : Dinas Pertanian Kabupaten Sijunjung/Agriculture Department of Sijunjung Regency

**Tabel** 5.3.6 Luas Lahan Sawah Menurut Kecamatan dan Jenis Irigasi di Kabupaten Sijunjung (Hektar), 2022  
**Table** Area of wetland by Subdistrict and Type of Irrigation in Sijunjung Regency (Hectare), 2022

Kecamatan Subdistrict	Jenis Irigasi/Type of Irrigation				
	Teknis Technical	Setengah Teknis Semi Technical	Sederhana Simple	Non PU Government Irrigation	
(1)	(2)	(3)	(4)	(5)	
1. Kamang Baru	138	1 207	-	-	
2. Tanjung Gadang	-	1 011	-	8	
3. Sijunjung	-	1 006	-	159	
4. Lubuk Tarok	-	814	-	-	
5. IV Nagari	-	675	192	14	
6. Kupitan	-	516	-	66	
7. Koto VII	-	1 080	104	97	
8. Sumpur Kudus	-	1 362	-	-	
<b>Sijunjung</b>	<b>2022</b>	<b>138</b>	<b>7 671</b>	<b>296</b>	<b>344</b>
	<b>2021</b>	<b>138</b>	<b>7 671</b>	<b>296</b>	<b>344</b>
	<b>2020</b>	<b>138</b>	<b>7 671</b>	<b>296</b>	<b>344</b>
	<b>2019</b>	<b>138</b>	<b>7 671</b>	<b>296</b>	<b>344</b>
	<b>2018</b>	<b>138</b>	<b>7 671</b>	<b>296</b>	<b>344</b>

Sumber/Source : Dinas Pertanian Kabupaten Sijunjung/Agriculture Department of Sijunjung Regency

**Tabel** 5.3.7 Luas Lahan Tegal/Kebun, Ladang/Huma, dan Lahan yang Sementara Tidak Diusahakan Menurut Kecamatan di Kabupaten Sijunjung (Hektar), 2022  
**Table** Area of Dry Field/Garden, Shifting Cultivation, and Temporarily Unused Land by Subdistrict in Sijunjung Regency (Hectare), 2022

Kecamatan Subdistrict	Tegal/Kebun Dry Field/Garden	Ladang/Huma Shifting Cultivation	Sementara Tidak Diusahakan Temporarily Unused	
(1)	(2)	(3)	(4)	
1. Kamang Baru	3 009	1 171	765	
2. Tanjung Gadang	1 345	598	350	
3. Sijunjung	3 883	630	711	
4. Lubuk Tarok	1 223	428	15	
5. IV Nagari	1 004	258	382	
6. Kupitan	435	-	115	
7. Koto VII	1 177	100	780	
8. Sumpur Kudus	1 217	243	227	
<b>Sijunjung</b>	<b>2022</b>	<b>13 293</b>	<b>3 428</b>	<b>3 345</b>
	<b>2021</b>	<b>13 293</b>	<b>3 428</b>	<b>3 345</b>
	<b>2020</b>	<b>13 293</b>	<b>3 428</b>	<b>3 345</b>
	<b>2019</b>	<b>13 293</b>	<b>3 428</b>	<b>3 345</b>
	<b>2018</b>	<b>16 635</b>	<b>5 228</b>	<b>4 026</b>

Sumber/Source : Dinas Pertanian Kabupaten Sijunjung/Agriculture Department of Sijunjung Regency

**5.4 KEHUTANAN  
FORESTRY**

**Tabel** 5.4.1 Luas Kawasan Hutan dan Perairan Menurut Kecamatan di Kabupaten Sijunjung (Hektar), 2022  
**Table** Forest and Inland Water Area by Subdistrict in Sijunjung Regency (Hectare), 2022

Kecamatan Subdistrict	Hutan Produksi Tetap Fixed Production Forest	Hutan Produksi Terbatas Limited Production Forest	Hutan Produksi Konversi Convertible Production Forest	
(1)	(2)	(3)	(4)	
1. Kamang Baru	3 692,34	9 812,86	3 836,97	
2. Tanjung Gadang	1 787,41	15,58	-	
3. Sijunjung	8 996,95	2 445,74	633,71	
4. Lubuk Tarok	1 139,85	2 205,69	-	
5. IV Nagari	1 822,91	-	-	
6. Kupitan	1 336,97	1 396,36	-	
7. Koto VII	1 791,01	-	-	
8. Sumpur Kudus	2 057,69	12 598,91	-	
<b>Sijunjung</b>	<b>2022</b>	<b>22 625,13</b>	<b>28 475,14</b>	<b>4 470,68</b>
	<b>2021</b>	<b>21 472,69</b>	<b>28 081,73</b>	<b>9 512,31</b>
	<b>2020</b>	<b>21 472,69</b>	<b>28 081,73</b>	<b>9 512,31</b>
	<b>2019</b>	<b>21 472,69</b>	<b>28 081,72</b>	<b>9 512,31</b>
	<b>2018</b>	<b>19 931</b>	<b>28 265</b>	<b>9 481</b>

Bersambung/To Be Continued...



Lanjutan Tabel/Continued Table 5.4.1

Kecamatan Subdistrict	Hutan Lindung Protection Forest	Cagar Alam Nature Preserve	Areal Penggunaan Lain Other Area of Use	Tubuh Air	Total	
(1)	(5)	(6)	(7)	(8)	(9)	
1. Kamang Baru	7 822,75	14 680,49	51 222,59	345,04	91 413,04	
2. Tanjung Gadang	6 927,99	26 189,20	16 572,12	139,46	51 631,76	
3. Sijunjung	26 130,34	1 283,47	16 476,20	313,08	56 279,49	
4. Lubuk Tarok	593,39	-	8 475,59	134,48	12 549,00	
5. IV Nagari	4,72	-	11 997,36	220,50	14 045,49	
6. Kupitan	-	-	4 957,97	47,87	7 739,17	
7. Koto VII	4 811,22	-	11 905,09	96,16	18 603,48	
8. Sumpur Kudus	30 227,69	614,54	17 370,53	107,03	62 976,39	
<b>Sijunjung</b>	<b>2022</b>	<b>76 518,10</b>	<b>42 767,70</b>	<b>138 977,45</b>	<b>1 403,62</b>	<b>315 237,82</b>
	<b>2021</b>	<b>77 754,57</b>	<b>41 461,79</b>	<b>137 394,85</b>	...	...
	<b>2020</b>	<b>77 754,56</b>	<b>41 461,79</b>	<b>137 394,85</b>	...	...
	<b>2019</b>	<b>77 754,56</b>	<b>41 461,79</b>	<b>137 394,85</b>	...	...
	<b>2018</b>	<b>78 591</b>	<b>41 744</b>	...	...	...

Sumber/Source : UPTD KPHL Sijunjung/UPTD KPHL Sijunjung

**Table 5.4.2** Produksi Hasil Hutan Menurut Jenisnya di Kabupaten Sijunjung, 2022  
*Forest Product by Type of in Sijunjung Regency, 2022*

Jenis Hasil Hutan <i>Kind of Production</i>	Satuan <i>Unit</i>	Produksi <i>Production</i>
(1)	(2)	(3)
1. Kayu Bulat/ <i>Logs Lumber</i>	M3	9 938,86
2. Kayu Olahan	M3	14 316,3830
3. Kayu Bakar/ <i>Fuel Wood</i>	Kg	-
4. Kulit Kayu/ <i>Bark</i>	Kg	-
5. Getah Pinus/ <i>Pine Resin</i>	Ton	-
6. Manau/ <i>Strong Rattan</i>	Batang	3 000,00
7. Rotan/ <i>Rattan</i>	Kg	-
8. Damar/ <i>Resin</i>	Kg	-
9. Sarang Burung/ <i>Bird Nest</i>	Kg	-
10. Tabu-tabu/ <i>Tabu</i>	Batang	13 653,00
11. Semambu	Batang	-
12. Madu Trigona ( <i>Galo-galo</i> )	Liter	2 150,00

Sumber/*Source* : UPTD KPHL Sijunjung/UPTD KPHL Sijunjung

**5.5 PETERNAKAN  
LIVESTOCK**

**Tabel** 5.5.1 Populasi Ternak Menurut Kecamatan dan Jenis Ternak di Kabupaten Sijunjung (Ekor), 2022  
**Table** *Livestock Population by Subdistrict and Kind of Livestock in Sijunjung Regency (Head), 2022*

Kecamatan Subdistrict	Sapi Perah Dairy Cattle	Sapi Potong Beef Cattle	Kerbau Buffalo	Kuda Horse	Kambing Goat	Domba Sheep	Babi Pig	
(1)	(2)	(3)	(4)	(5)	(6)	(7)	(8)	
1. Kamang Baru	-	2 521	1 806	-	1 911	-	-	
2. Tanjung Gadang	-	1 003	996	-	710	269	-	
3. Sijunjung	-	1 408	1 235	-	945	15	-	
4. Lubuk Tarok	-	351	230	-	794	273	-	
5. IV Nagari	-	940	539	-	1 228	-	-	
6. Kupitan	-	1 884	254	-	626	-	-	
7. Koto VII	-	2 838	1 659	-	3 195	-	-	
8. Sumpur Kudus	-	1 938	814	-	1 168	-	-	
<b>Sijunjung</b>	<b>2022</b>	<b>-</b>	<b>12 883</b>	<b>7 530</b>	<b>-</b>	<b>10 577</b>	<b>557</b>	<b>-</b>
	<b>2021</b>	<b>-</b>	<b>16 018</b>	<b>9 633</b>	<b>-</b>	<b>12 480</b>	<b>894</b>	<b>-</b>
	<b>2020</b>	<b>-</b>	<b>16 327</b>	<b>11 913</b>	<b>-</b>	<b>14 052</b>	<b>1 676</b>	<b>-</b>
	<b>2019</b>	<b>-</b>	<b>16 454</b>	<b>14 540</b>	<b>-</b>	<b>12 748</b>	<b>1 738</b>	<b>-</b>
	<b>2018</b>	<b>-</b>	<b>16 757</b>	<b>14 623</b>	<b>-</b>	<b>12 939</b>	<b>2 000</b>	<b>-</b>

Sumber/Source : Dinas Pertanian Kabupaten Sijunjung/Agriculture Department of Sijunjung Regency

PERTANIAN, KEHUTANAN, PETERNAKAN, DAN PERIKANAN

**Tabel 5.5.2** Jumlah Pemotongan Ternak Menurut Kecamatan dan Jenis Ternak di Kabupaten Sijunjung (Ekor), 2022  
**Table** Number of Registered Slaughtered Cattle by Subdistrict and Kind in Sijunjung Regency (head), 2022

Kecamatan Subdistrict	Sapi Potong Beef Cattle	Kerbau Buffalo	Kuda Horse	Kambing Goat	Domba Sheep	Babi Pig	
(1)	(2)	(3)	(4)	(5)	(6)	(7)	
1. Kamang Baru	223	20	-	132	-	-	
2. Tanjung Gadang	94	23	-	8	-	-	
3. Sijunjung	521	72	-	291	-	-	
4. Lubuk Tarok	95	35	-	126	15	-	
5. IV Nagari	129	44	-	34	-	-	
6. Kupitan	197	2	-	30	-	-	
7. Koto VII	275	35	-	99	-	-	
8. Sumpur Kudus	443	25	-	184	-	-	
<b>Sijunjung</b>	<b>2022</b>	<b>1 972</b>	<b>256</b>	<b>-</b>	<b>904</b>	<b>15</b>	<b>-</b>
	<b>2021</b>	<b>2 086</b>	<b>359</b>	<b>-</b>	<b>938</b>	<b>40</b>	<b>-</b>
	<b>2020</b>	<b>2 338</b>	<b>743</b>	<b>-</b>	<b>1 377</b>	<b>78</b>	<b>-</b>
	<b>2019</b>	<b>2 339</b>	<b>566</b>	<b>-</b>	<b>1 118</b>	<b>64</b>	<b>-</b>
	<b>2018</b>	<b>1 794</b>	<b>580</b>	<b>-</b>	<b>651</b>	<b>66</b>	<b>-</b>

Sumber/Source : Dinas Pertanian Kabupaten Sijunjung/Agriculture Department of Sijunjung Regency

**Tabel** 5.5.3 Produksi Daging Menurut Kecamatan dan Jenis Ternak di Kabupaten Sijunjung (Kg), 2022  
**Table** Production of Meat by Subdistrict and Kind in Sijunjung Regency (Kg), 2022

Kecamatan Subdistrict	Sapi Potong Beef Cattle	Kerbau Buffalo	Kuda Horse	Kambing Goat	Domba Sheep	Babi Pig	
(1)	(2)	(3)	(4)	(5)	(6)	(7)	
1. Kamang Baru	40 625	4 338	-	6 600	-	-	
2. Tanjung Gadang	17 124	4 989	-	400	-	-	
3. Sijunjung	94 913	15 618	-	14 550	-	-	
4. Lubuk Tarok	17 307	7 592	-	6 300	938	-	
5. IV Nagari	22 590	9 544	-	1 700	-	-	
6. Kupitan	35 888	434	-	1 500	-	-	
7. Koto VII	50 098	7 592	-	4 950	-	-	
8. Sumpur Kudus	80 704	5 423	-	9 200	-	-	
<b>Sijunjung</b>	<b>2022</b>	<b>359 249</b>	<b>55 532</b>	<b>-</b>	<b>45 200</b>	<b>938</b>	<b>-</b>
	<b>2021</b>	<b>380 016</b>	<b>77 875</b>	<b>-</b>	<b>46 900</b>	<b>2 501</b>	<b>-</b>
	<b>2020</b>	<b>422 925</b>	<b>161 171</b>	<b>-</b>	<b>68 856</b>	<b>4 875</b>	<b>-</b>
	<b>2019</b>	<b>426 107</b>	<b>122 776</b>	<b>-</b>	<b>55 900</b>	<b>4 687</b>	<b>-</b>
	<b>2018</b>	<b>326 822</b>	<b>125 814</b>	<b>-</b>	<b>32 550</b>	<b>4 126</b>	<b>-</b>

Sumber/Source : Dinas Pertanian Kabupaten Sijunjung/Agriculture Department of Sijunjung Regency

**Tabel 5.5.4** Populasi Unggas Menurut Kecamatan dan Jenis Unggas di Kabupaten Sijunjung (Ekor), 2022  
*Poultry Population by Subdistrict and Kind of Poultry in Sijunjung Regency (Head), 2022*

Kecamatan <i>Subdistrict</i>	Ayam Buras <i>Village Hen</i>	Ayam Ras Pedaging <i>Broiler</i>	Ayam Ras Petelur <i>Layer</i>	Itik/Itik Manila <i>Duck/Muscovy Duck</i>	
(1)	(2)	(3)	(4)	(5)	
1. Kamang Baru	9 662	820 000	500	3 295	
2. Tanjung Gadang	28 210	60 385	-	3 083	
3. Sijunjung	12 072	37 000	5 690	5 312	
4. Lubuk Tarok	26 400	197 000	6 100	3 290	
5. IV Nagari	13 057	372 000	55 200	9 161	
6. Kupitan	7 588	191 000	10 500	2 600	
7. Koto VII	17 913	322 000	39 500	12 106	
8. Sumpur Kudus	11 216	44 000	105 850	2 046	
<b>Sijunjung</b>	<b>2022</b>	<b>126 118</b>	<b>2 043 385</b>	<b>223 340</b>	<b>40 893</b>
	<b>2021</b>	<b>118 498</b>	<b>1 799 550</b>	<b>265 730</b>	<b>31 747</b>
	<b>2020</b>	<b>127 567</b>	<b>2 121 780</b>	<b>216 100</b>	<b>27 187</b>
	<b>2019</b>	<b>128 346</b>	<b>1 857 200</b>	<b>159 537</b>	<b>22 023</b>
	<b>2018</b>	<b>134 185</b>	<b>1 598 300</b>	<b>84 432</b>	<b>21 470</b>

Sumber/Source : Dinas Pertanian Kabupaten Sijunjung/Agriculture Department of Sijunjung Regency

**Tabel** 5.5.5 Jumlah Pemotongan Unggas Menurut Kecamatan dan Jenis Unggas di Kabupaten Sijunjung (Ekor), 2022  
**Table** Number of Registered Slaughtered Poultry by Subdistrict and Kind of Poultry in Sijunjung Regency (Head), 2022

Kecamatan Subdistrict	Ayam Buras Village Hen	Ayam Ras Pedaging Broiler	Ayam Ras Petelur Layer	Itik/Itik Manila Duck/Muscovy Duck	
(1)	(2)	(3)	(4)	(5)	
1. Kamang Baru	13 527	819 754	300	1 977	
2. Tanjung Gadang	39 494	60 367	-	1 850	
3. Sijunjung	16 901	36 989	3 414	3 187	
4. Lubuk Tarok	36 960	196 941	3 660	1 974	
5. IV Nagari	18 279	371 888	33 120	5 497	
6. Kupitan	10 623	190 943	6 300	1 560	
7. Koto VII	25 078	321 903	23 700	7 264	
8. Sumpur Kudus	15 702	43 987	63 510	1 228	
<b>Sijunjung</b>	<b>2022</b>	<b>176 565</b>	<b>2 042 772</b>	<b>134 604</b>	<b>24 536</b>
	<b>2021</b>	<b>165 897</b>	<b>1 799 009</b>	<b>159 438</b>	<b>19 048</b>
	<b>2020</b>	<b>178 593</b>	<b>1 873 217</b>	<b>129 660</b>	<b>16 313</b>
	<b>2019</b>	<b>179 684</b>	<b>1 856 643</b>	<b>95 722</b>	<b>13 214</b>
	<b>2018</b>	<b>187 859</b>	<b>1 597 820</b>	<b>50 660</b>	<b>12 882</b>

Sumber/Source : Dinas Pertanian Kabupaten Sijunjung/Agriculture Department of Sijunjung Regency

**Tabel** 5.5.6 Produksi Daging Unggas Menurut Kecamatan dan Jenis Unggas di Kabupaten Sijunjung (Kg), 2022  
**Table** Production of Poultry by Subdistrict and Kind in Sijunjung Regency (Kg), 2022

Kecamatan Subdistrict	Ayam Buras Village Hen	Ayam Ras Pedaging Broiler	Ayam Ras Petelur Layer	Itik/Itik Manila Duck/Muscovy Duck	
(1)	(2)	(3)	(4)	(5)	
1. Kamang Baru	10 362	4 059 000	206	1 359	
2. Tanjung Gadang	30 255	298 906	-	1 272	
3. Sijunjung	12 947	183 150	2 347	2 191	
4. Lubuk Tarok	28 314	975 150	2 516	1 357	
5. IV Nagari	14 004	1 841 400	22 770	3 779	
6. Kupitan	8 138	945 450	4 331	1 073	
7. Koto VII	19 212	1 593 900	16 294	4 994	
8. Sumpur Kudus	12 029	217 800	43 663	844	
<b>Sijunjung</b>	<b>2022</b>	<b>135 262</b>	<b>10 114 756</b>	<b>92 128</b>	<b>16 868</b>
	<b>2021</b>	<b>127 089</b>	<b>8 907 773</b>	<b>109 615</b>	<b>13 097</b>
	<b>2020</b>	<b>136 817</b>	<b>9 275 211</b>	<b>89 142</b>	<b>11 215</b>
	<b>2019</b>	<b>137 651</b>	<b>9 193 140</b>	<b>65 809</b>	<b>9 084</b>
	<b>2018</b>	<b>143 914</b>	<b>7 911 585</b>	<b>34 830</b>	<b>8 856</b>

Sumber/Source : Dinas Pertanian Kabupaten Sijunjung/Agriculture Department of Sijunjung Regency



**Tabel** 5.5.7 Produksi Telur Unggas Menurut Kecamatan dan Jenis Unggas di Kabupaten Sijunjung (Kg), 2022  
**Table** Production of Poultry's Egg by Subdistrict and Kind in Sijunjung Regency (Kg), 2022

Kecamatan Subdistrict	Ayam Buras Village Hen	Ayam Ras Petelur Layer	Itik Duck
(1)	(2)	(3)	(4)
1. Kamang Baru	4 058	3 180	15 025
2. Tanjung Gadang	11 848	-	14 058
3. Sijunjung	5 070	36 188	11 910
4. Lubuk Tarok	11 088	38 796	10 442
5. IV Nagari	5 484	351 072	32 654
6. Kupitan	3 187	66 780	7 296
7. Koto VII	7 523	251 220	50 643
8. Sumpur Kudus	4 711	673 206	9 329
<b>Sijunjung</b>	<b>2022</b>	<b>52 970</b>	<b>1 420 442</b>
	<b>2021</b>	<b>49 823</b>	<b>1 690 043</b>
	<b>2020</b>	<b>53 579</b>	<b>1 374 396</b>
	<b>2019</b>	<b>53 905</b>	<b>1 014 655</b>
	<b>2018</b>	<b>56 357</b>	<b>537 000</b>

Sumber/Source : Dinas Pertanian Kabupaten Sijunjung/Agriculture Department of Sijunjung Regency

**Tabel** 5.5.8 Produksi Susu Sapi dan Susu Kerbau Menurut Kecamatan (Liter) di Kabupaten Sijunjung, 2022  
**Table** Production of Cow Milk and Buffalo Milk by Subdistrict and Kind (Litre) in Sijunjung Regency, 2022

Kecamatan Subdistrict	Susu Sapi Cow Milk	Susu Kerbau Buffalo Milk
(1)	(2)	(3)
1. Kamang Baru	-	9 100
2. Tanjung Gadang	-	973
3. Sijunjung	-	17 100
4. Lubuk Tarok	-	500
5. IV Nagari	-	3 660
6. Kupitan	-	1 520
7. Koto VII	-	9 613
8. Sumpur Kudus	-	4 787
<b>Sijunjung</b>	<b>2022</b>	<b>47 253</b>
	<b>2021</b>	<b>47 253</b>
	<b>2020</b>	<b>57 256</b>
	<b>2019</b>	<b>70 086</b>
	<b>2018</b>	<b>70 780</b>

Sumber/Source : Dinas Pertanian Kabupaten Sijunjung/Agriculture Department of Sijunjung Regency

**5.6 PERIKANAN  
FISHERY**

**Tabel** 5.6.1 Jumlah Rumah Tangga Perikanan Tangkap Menurut Kecamatan dan Subsektor di Kabupaten Sijunjung, 2021 dan 2022  
**Table** *Number of Fish Capture Households by Subdistrict and Subsector in Sijunjung Regency, 2021 and 2022*

Kecamatan Subdistrict	Perikanan Laut <i>Marine Fisheries</i>		Perairan Umum <i>Inland Water</i>		Jumlah <i>Total</i>	
	2021	2022	2021	2022	2021	2022
(1)	(2)	(3)	(4)	(5)	(6)	(7)
1. Kamang Baru	-	-	95	24	95	24
2. Tanjung Gadang	-	-	80	50	80	50
3. Sijunjung	-	-	75	55	75	55
4. Lubuk Tarok	-	-	50	30	50	30
5. IV Nagari	-	-	58	25	58	25
6. Kupitan	-	-	55	70	55	70
7. Koto VII	-	-	80	35	80	35
8. Sumpur Kudus	-	-	90	30	90	30
<b>Sijunjung</b>	<b>-</b>	<b>-</b>	<b>583</b>	<b>319</b>	<b>583</b>	<b>319</b>

Sumber/Source : Dinas Pangan dan Perikanan Kabupaten Sijunjung/*Food and Fishery Extention Service of Sijunjung Regency*

**Tabel** 5.6.2 **Table** Produksi dan Nilai Produksi Perikanan Tangkap Menurut Kecamatan dan Subsektor di Kabupaten Sijunjung (Ton), 2022  
*Production and Production Value of Fish Capture by Subdistrict and Subsector in Sijunjung Regency (Ton), 2022*

Kecamatan <i>Subdistrict</i>	Perikanan Laut <i>Marine Fisheries</i>		Perairan Umum <i>Inland Water</i>	
	Produksi <i>Production</i>	Nilai Produksi <i>Production Value</i>	Produksi <i>Production</i>	Nilai Produksi <i>Production Value</i> (ribu rupiah)
(1)	(2)	(3)	(4)	(5)
1. Kamang Baru	-	-	20,80	620 400
2. Tanjung Gadang	-	-	31,25	937 500
3. Sijunjung	-	-	29,30	879 000
4. Lubuk Tarok	-	-	25,42	762 600
5. IV Nagari	-	-	8,25	247 500
6. Kupitan	-	-	12,00	360 000
7. Koto VII	-	-	7,60	228 000
8. Sumpur Kudus	-	-	50,50	1 515 000
<b>Sijunjung</b>	-	-	<b>185,12</b>	<b>5 550 000</b>

Sumber/Source : Dinas Pangan dan Perikanan Kabupaten Sijunjung/Food and Fishery Extension Service of Sijunjung Regency

**Tabel 5.6.3** Produksi dan Nilai Produksi Perikanan Tangkap di Perairan Umum Menurut Kecamatan dan Jenis di Kabupaten Sijunjung (Ton), 2022  
*Production and Production Value of Fish Capture in Open Water by Subdistrict and Type in Sijunjung Regency (Ton), 2022*

Kecamatan <i>Subdistrict</i>	Danau <i>Lake</i>		Telaga <i>Small Lake</i>		Rawa <i>Swamp</i>	
	Produksi <i>Production</i>	Nilai Produksi <i>Production Value</i> (ribu rupiah)	Produksi <i>Production</i>	Nilai Produksi <i>Production Value</i> (ribu rupiah)	Produksi <i>Production</i>	Nilai Produksi <i>Production Value</i> (ribu rupiah)
(1)	(2)	(3)	(4)	(5)	(6)	(7)
1. Kamang Baru	-	-	-	-	10 155	304 650
2. Tanjung Gadang	-	-	-	-	-	-
3. Sijunjung	-	-	-	-	-	-
4. Lubuk Tarok	-	-	-	-	-	-
5. IV Nagari	-	-	-	-	-	-
6. Kupitan	-	-	-	-	-	-
7. Koto VII	-	-	-	-	-	-
8. Sumpur Kudus	-	-	-	-	-	-
<b>Sijunjung</b>	-	-	-	-	<b>10 155</b>	<b>304 650</b>

Bersambung/To Be Continued...

Lanjutan Tabel/Continued Table 5.6.3

Kecamatan Subdistrict	Waduk Reservoir		Sungai River		Jumlah Total	
	Produksi Production	Nilai Produksi Production Value (ribu rupiah)	Produksi Production	Nilai Produksi Production Value (ribu rupiah)	Produksi Production	Nilai Produksi Production Value (ribu rupiah)
(1)	(2)	(3)	(4)	(5)	(6)	(7)
1. Kamang Baru	909	27 270	16 214	486 420	27 278	818 340
2. Tanjung Gadang	2 160	64 800	28 980	869 400	31 140	934 200
3. Sijunjung	5 110	153 300	27 274	818 220	32 384	971 520
4. Lubuk Tarok	3 178	95 340	22 263	667 890	25 441	763 230
5. IV Nagari	1 210	36 300	12 236	367 080	13 446	403 380
6. Kupitan	1 210	36 300	11 430	342 900	12 640	379 200
7. Koto VII	1 421	42 630	10 877	326 310	12 298	368 940
8. Sumpur Kudus	3 124	93 720	58 937	1 768 110	62 061	1 861 830
<b>Sijunjung</b>	<b>18 322</b>	<b>549 660</b>	<b>188 211</b>	<b>5 646 330</b>	<b>216 688</b>	<b>6 500 640</b>

Sumber/Source : Dinas Pangan dan Perikanan Kabupaten Sijunjung/Food and Fishery Extension Service of Sijunjung Regency

**Tabel 5.6.4** Jumlah Rumah Tangga Perikanan Budidaya Menurut Kecamatan dan Jenis Budidaya di Kabupaten Sijunjung, 2022  
**Table** Number of Aquaculture Households by Subdistrict and Type of Aquaculture in Sijunjung Regency, 2022

Kecamatan Subdistrict	Budidaya Laut Marine Culture	Tambak Brackish Water Pond	Kolam Fresh Water Pond	Keramba Cage	Jaring Apung Floating Cage Net	Sawah Paddy Field	Jumlah Total	
(1)	(2)	(3)	(4)	(5)	(6)	(7)	(8)	
1. Kamang Baru	-	-	101	-	-	-	101	
2. Tanjung Gadang	-	-	51	-	-	-	51	
3. Sijunjung	-	-	115	-	1	2	118	
4. Lubuk Tarok	-	-	153	-	-	-	153	
5. IV Nagari	-	-	32	-	-	-	32	
6. Kupitan	-	-	38	-	-	-	38	
7. Koto VII	-	-	65	-	-	-	65	
8. Sumpur Kudus	-	-	405	2	-	6	413	
<b>Sijunjung</b>	<b>2022</b>	-	-	<b>960</b>	<b>2</b>	<b>1</b>	<b>8</b>	<b>971</b>
	<b>2021</b>	-	-	<b>7 395</b>	<b>39</b>	<b>14</b>	<b>453</b>	<b>7 901</b>
	<b>2020</b>	-	-	<b>7 423</b>	<b>52</b>	<b>12</b>	<b>620</b>	<b>8 107</b>
	<b>2019</b>	-	-	<b>7 682</b>	<b>52</b>	<b>12</b>	<b>871</b>	<b>8 617</b>
	<b>2018</b>	-	-	<b>7 682</b>	<b>52</b>	<b>12</b>	<b>871</b>	<b>10 326</b>

Sumber/Source : Dinas Pangan dan Perikanan Kabupaten Sijunjung/Food and Fishery Extension Service of Sijunjung Regency

**Tabel 5.6.5** **Table** Produksi dan Nilai Produksi Perikanan Budidaya Menurut Kecamatan dan Subsektor di Kabupaten Sijunjung (Ton), 2022  
*Production and Production Value of Fish Capture by Subdistrict and Subsector in Sijunjung Regency (Ton), 2022*

Kecamatan Subdistrict	Budidaya Laut Marine Culture		Tambak Brackish Water Pond		Kolam Fresh Water Pond	
	Produksi Production	Nilai Produksi Production Value (ribu rupiah)	Produksi Production	Nilai Produksi Production Value (ribu rupiah)	Produksi Production	Nilai Produksi Production Value (ribu rupiah)
(1)	(2)	(3)	(4)	(5)	(6)	(7)
1. Kamang Baru	-	-	-	-	380,34	11 410 200
2. Tanjung Gadang	-	-	-	-	8,23	246 900
3. Sijunjung	-	-	-	-	70,15	2 104 500
4. Lubuk Tarok	-	-	-	-	293,49	8 804 700
5. IV Nagari	-	-	-	-	12,47	374 100
6. Kupitan	-	-	-	-	309,69	9 290 700
7. Koto VII	-	-	-	-	151,34	4 540 200
8. Sumpur Kudus	-	-	21,60	756 000	935,09	28 052 700
<b>Sijunjung</b>	<b>-</b>	<b>-</b>	<b>21,60</b>	<b>756 000</b>	<b>2 161</b>	<b>64 824 000</b>

Bersambung/To Be Continued...



Lanjutan Tabel/Continued Table 5.6.5

Kecamatan Subdistrict	Keramba Cage		Jaring Apung Floating Cage Net		Sawah Paddy Field	
	Produksi Production	Nilai Produksi Production Value	Produksi Production	Nilai Produksi Production Value	Produksi Production	Nilai Produksi Production Value
		(ribu rupiah)		(ribu rupiah)		(ribu rupiah)
(1)	(2)	(3)	(4)	(5)	(6)	(7)
1. Kamang Baru	-	-	-	-	-	-
2. Tanjung Gadang	-	-	-	-	-	-
3. Sijunjung	3,75	112 500	-	-	3,20	96 000
4. Lubuk Tarok	-	-	-	-	-	-
5. IV Nagari	-	-	-	-	-	-
6. Kupitan	-	-	-	-	-	-
7. Koto VII	-	-	-	-	-	-
8. Sumpur Kudus	21,60	648 000	-	-	38,12	1 143 600
<b>Sijunjung</b>	<b>25,35</b>	<b>760 500</b>	<b>-</b>	<b>-</b>	<b>41,32</b>	<b>1 239 600</b>

Sumber/Source : Dinas Pangan dan Perikanan Kabupaten Sijunjung/Food and Fishery Extention Service of Sijunjung Regency

**Tabel 5.6.6** Jumlah Alat Penangkap Ikan Menurut Kecamatan di Kabupaten Sijunjung, 2022  
*Number of Fish Catch Equipment by Subdistrict in Sijunjung Regency, 2022*

Kecamatan <i>Subdistrict</i>	Lukah <i>Lukah</i>	Sosok <i>Sosok</i>	Panah <i>Arrow</i>	Tikalah/Jala <i>Tebal</i>	Pancing <i>Pen</i>	Jumlah <i>Total</i>	
(1)	(2)	(3)	(4)	(5)	(6)	(7)	
1. Kamang Baru	-	20	200	290	1 100	1 610	
2. Tanjung Gadang	-	18	500	210	470	1 198	
3. Sijunjung	-	12	-	190	550	752	
4. Lubuk Tarok	-	15	400	160	330	905	
5. IV Nagari	-	-	-	110	220	330	
6. Kupitan	-	5	-	140	260	405	
7. Koto VII	-	-	-	180	390	570	
8. Sumpur Kudus	-	25	800	310	970	2 105	
<b>Sijunjung</b>	<b>2022</b>	<b>-</b>	<b>95</b>	<b>1 900</b>	<b>1 590</b>	<b>4 290</b>	<b>7 875</b>
	<b>2021</b>	<b>44</b>	<b>-</b>	<b>56</b>	<b>549</b>	<b>1 718</b>	<b>2 367</b>
	<b>2020</b>	<b>44</b>	<b>-</b>	<b>54</b>	<b>512</b>	<b>1 695</b>	<b>2 305</b>
	<b>2019</b>	<b>276</b>	<b>-</b>	<b>166</b>	<b>1 006</b>	<b>3 109</b>	<b>4 557</b>
	<b>2018</b>	<b>276</b>	<b>-</b>	<b>166</b>	<b>1 006</b>	<b>3 109</b>	<b>4 557</b>

Sumber/Source : Dinas Pangan dan Perikanan Kabupaten Sijunjung/Food and Fishery Extension Service of Sijunjung Regency

**5.7 ALAT PERTANIAN**  
**AGRICULTURE TOOLS**

**Tabel** 5.7.1 Jumlah Alat Mesin Pertanian (Alsintan) Menurut Kecamatan di Kabupaten Sijunjung, 2022  
**Table** Number of Agriculture Machine by Subdistrict in Sijunjung Regency, 2022

Kecamatan <i>Subdistrict</i>	Traktor Tangan <i>Hand Tractor</i>	RMU <i>RMU</i>	Mesin Perontok Gabah <i>Tresher</i>	Semprotan Tangan <i>Hand Sprayer</i>	
(1)	(2)	(3)	(4)	(5)	
1. Kamang Baru	129	65	85	464	
2. Tanjung Gadang	197	46	146	580	
3. Sijunjung	225	26	70	400	
4. Lubuk Tarok	108	41	46	371	
5. IV Nagari	83	12	8	176	
6. Kupitan	61	15	13	134	
7. Koto VII	607	41	49	1134	
8. Sumpur Kudus	464	94	54	664	
<b>Sijunjung</b>	<b>2022</b>	<b>1 874</b>	<b>340</b>	<b>471</b>	<b>3 923</b>
	<b>2021</b>	<b>1 814</b>	<b>340</b>	<b>457</b>	<b>3 918</b>
	<b>2020</b>	<b>1 657</b>	<b>340</b>	<b>442</b>	<b>3 727</b>
	<b>2019</b>	<b>1 799</b>	<b>256</b>	<b>754</b>	<b>3 801</b>
	<b>2018</b>	<b>1 766</b>	<b>256</b>	<b>751</b>	<b>3 794</b>

Bersambung/To Be Continued...

Lanjutan Tabel/*Continued Table* 5.7.1

Kecamatan <i>Subdistrict</i>	Emposan Tikus <i>Fumigator Mouse</i>	Mesin Pempa Air <i>Water Pump Machine</i>	Sabit Bergerigi <i>Jagged Sickle</i>	Tong Perontok Gabah <i>Husk Treshers</i>	
(1)	(6)	(7)	(8)	(9)	
1. Kamang Baru	-	25	1 450	52	
2. Tanjung Gadang	-	60	4 610	137	
3. Sijunjung	6	96	240	102	
4. Lubuk Tarok	125	38	-	220	
5. IV Nagari	-	40	1 830	432	
6. Kupitan	15	62	-	67	
7. Koto VII	-	146	450	45	
8. Sumpur Kudus	-	47	400	76	
<b>Sijunjung</b>	<b>2022</b>	<b>146</b>	<b>514</b>	<b>8 980</b>	<b>1 131</b>
	<b>2021</b>	<b>146</b>	<b>507</b>	<b>4 370</b>	<b>-</b>
	<b>2020</b>	<b>146</b>	<b>480</b>	<b>8 205</b>	<b>1 131</b>
	<b>2019</b>	<b>149</b>	<b>397</b>	<b>4 805</b>	<b>1 131</b>
	<b>2018</b>	<b>134</b>	<b>393</b>	<b>4 446</b>	<b>1 131</b>

Sumber/*Source* : Dinas Pertanian Kabupaten Sijunjung/*Agriculture Department of Sijunjung Regency*



# 6

## ENERGI DAN INDUSTRI

*Energy and Industry*

### Jumlah Pelanggan PDAM Sijunjung

*Number of Customer Water Supply Establishment*

15.25 RIBU ORANG  
THOUSAND PEOPLE

Meningkat 8,81% dari tahun 2021  
*Increase about 8,81% compared to 2021*



### Volume Air yang Disalurkan

*Volume of Distributed Water*

3.062 RIBU M<sup>3</sup>  
THOUSAND M<sup>3</sup>

## Distribusi Listrik di Kabupaten Sijunjung, 2022

*Distribution Electricity of Sijunjung Regency, 2022*

### Jumlah Pelanggan Listrik

*Number of Customer*

52.22 RIBU ORANG  
THOUSAND PEOPLE

### Daya Terpasang

*Installed Power*

50.821 KVA  
KVA





**PENJELASAN TEKNIS**

1. Pengumpulan data industri besar dan sedang dilakukan melalui Survei Industri Besar dan Sedang yang dilaksanakan setiap tahun secara lengkap (sensus) sejak tahun 1975. Survei Industri Besar dan Sedang mencakup semua perusahaan industri yang mempunyai tenaga kerja 20 orang atau lebih dengan menggunakan kuesioner II A.
2. Klasifikasi industri yang digunakan dalam survei ini berdasar kepada Klasifikasi Baku Lapangan Usaha Indonesia (KBLI) , KBLI adalah klasifikasi lapangan usaha yang berdasar kepada *International Standard Industrial Classification of All Economic Activities (ISIC) revisi 4* yang telah disesuaikan dengan kondisi Indonesia.
3. Industri manufaktur adalah suatu kegiatan ekonomi yang melakukan kegiatan mengubah suatu barang dasar secara mekanis, kimia, atau dengan tangan sehingga menjadi barang jadi/setengah jadi, dan atau barang yang kurang nilainya menjadi barang yang lebih tinggi nilainya, dan sifatnya lebih dekat kepada pemakai akhir. Termasuk dalam kegiatan ini adalah jasa industri dan pekerjaan perakitan.
4. Jasa industri adalah kegiatan industri yang melayani keperluan pihak lain. Pada kegiatan ini bahan baku disediakan oleh pihak lain sedangkan pihak pengolah hanya melakukan pengolahannya dengan mendapat imbalan sebagai balas jasa (upah maklon).

**TECHNICAL NOTES**

1. *Data collection of large and medium scale manufacturing is conducted through The Large and Medium Manufacturing Establishment Survey that has been done annually for all industries (census) since 1975. Large and Medium Manufacturing Establishment Survey covers all manufactures/industries with 20 workers or more by questionnaire II A.*
2. *The industrial classification adopted in this survey refers to the Klasifikasi Baku Lapangan Usaha Indonesia (KBLI) , KBLI is classification of economic activities based on the International Standard Industrial Classification of All Economic Activities (ISIC rev 4) that has been modified according to the local condition in Indonesia.*
3. *Manufacturing industry is defined as an economic activity processing basic goods mechanically, chemicals or manually into final or intermediate goods. It is also defined as processing of lower value goods into higher value goods as final or intermediate products. The activities also include services for manufacturing and assembling.*
4. *Services for manufacturing is defined as a manufacturing activity which serving other manufacturing establishments. In this case, raw materials are supplied by others while the workers are paid as a compensation for processing raw materials.*



5. Perusahaan atau usaha industri adalah suatu unit (kesatuan) usaha yang melakukan kegiatan ekonomi, bertujuan menghasilkan barang atau jasa, terletak pada suatu bangunan atau lokasi tertentu, dan mempunyai catatan administrasi tersendiri mengenai produksi dan struktur biaya serta ada seorang atau lebih yang bertanggung jawab atas usaha tersebut.
  6. Industri manufaktur dikelompokkan ke dalam 4 golongan berdasarkan banyaknya pekerja, yaitu: industri besar (100 orang pekerja atau lebih), industri sedang/menengah (20–99 orang pekerja), industri kecil (5–19 orang pekerja), dan industri mikro (1–4 orang pekerja).
  7. Pelanggan adalah individu atau kelompok, baik rumah tangga, perusahaan atau institusi non profit yang membeli air bersih dari perusahaan air bersih.
  8. Air disalurkan adalah volume air bersih dari perusahaan air bersih.
5. *A manufacturing establishment is defined as a production unit engaged in economic activity, producing goods or services, located in a building or in a certain location, keeping a business record concerning the production and cost structure, and having a person or more that are responsible to those activities.*
  6. *Manufacturing industries are categorized into four groups, based on the number of employees: large scale manufacturing (100 employees or more), medium scale manufacturing (20–99 employees), small scale manufacturing (5–19 employees), and micro industry (1–4 employees),*
  7. *Customers are individuals or groups, whether household, company or non-profit institutions that buy water supply from water supply establishment.*
  8. *Distributed water is the volume of water supply from water supply establishment.*

**ULASAN****DESCRIPTION**

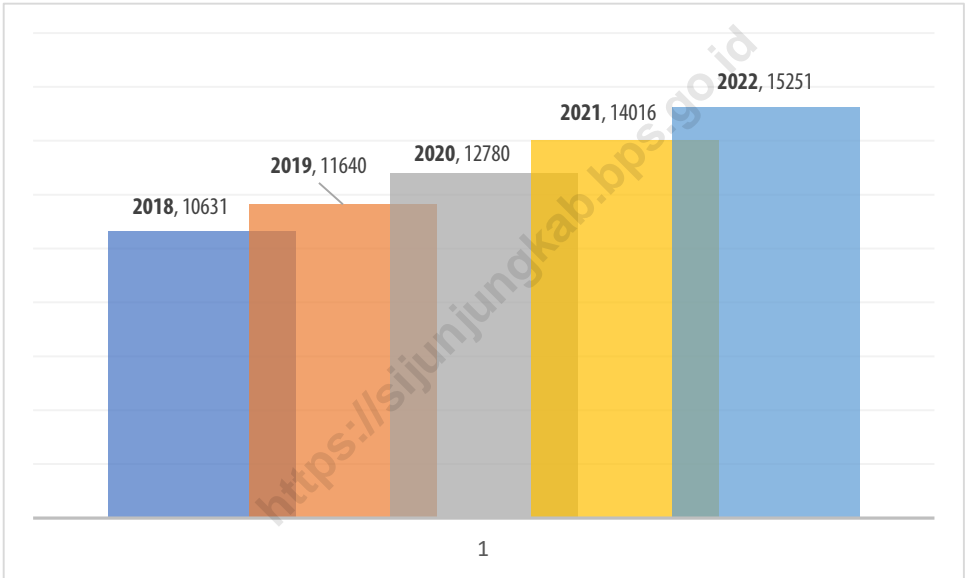
Jumlah pelanggan listrik PLN Ranting Sijunjung pada tahun 2022 adalah sebanyak 52.221 pelanggan. Sementara jumlah pelanggan air pada tahun 2022 sebanyak 15.251 pelanggan, didominasi oleh pelanggan rumah tangga sekitar 96 persen.

*The number of PLN electricity customers in Sijunjung Branch in 2022 was 52.221 customers. While the number of water customers in 2022 was 15.251 customers, dominated by household customers about 96 percent.*

Berdasarkan data dari Dina Perdagangan, Perindustrian, Koperasi Usaha Kecil dan Menengah, jumlah industri kecil dan mikro di Kabupaten Sijunjung paling banyak bergerak di sub-sektor industri dari kain, yaitu sebanyak 488 industri. Industri lainnya yang juga cukup banyak adalah industri anyaman sebanyak 480 industri.

*Based on data from the Department of Trade, Industry, Small and Medium Enterprises Cooperatives, the number of small and micro industries in Sijunjung Regency are most active in the weaving industry sub-sector, which is as many as 488 industries. Other industries which are also quite a lot are 480 woven industries.*

**Gambar** 13 Jumlah Pelanggan Air Menurut Jenis Pelanggan di Kabupaten Sijunjung, 2022  
**Picture** Number of Water Costumers by Type of Customers in Sijunjung Regency, 2022



## 6.1 ENERGI ENERGY

**Tabel** 6.1.1 Daya Terpasang, Produksi, dan Distribusi Listrik PT. PLN  
**Table** (Persero) pada Cabang/Ranting PLN di Kabupaten Sijunjung,  
2014-2022  
*Installed Power, Production, and Distribution Electricity of State  
Electric Company at Branch Level in Sijunjung Regency, 2014-2022*

Tahun Year	Daya Terpasang Installed Power (VA)	Produksi Listrik Production (KWh)	Listrik Terjual Electricity Sold (KWh)	Dipakai Sendiri Own Usage (KWh)	Susut/Hilang Shrunked (KWh)
(1)	(2)	(3)	(4)	(5)	(6)
2014	29 981 450	48 072 185	44 124 570	48 430	3 947 619
2015	31 899 600	49 559 072	45 373 645	42 471	4 185 428
2016	35 021 200	52 615 712	54 995 866	26 308	5 593 536
2017	37 190 600	55 443 663	48 306 612	26 765	5 197 266
2018	39 387 400	55 362 023	50 890 547	13 081	4 458 345
2019	42 341 300	56 982 096	53 111 672	14 055	4 313 457
2020	45 146 450	59 144 711	55 952 644	14 055	3 177 962
2021	47 896 600	60 933 998	37 342 856	228 704	3 591 142
2022	50 821 700	62 869 092	58 626 972	493 297	4 242 120

Sumber/ Source : PT. PLN (Persero) Ranting Sijunjung/National Electricity of Sijunjung Regency

**Tabel** 6.1.2 Jumlah Pelanggan Listrik Menurut Kecamatan di Kabupaten Sijunjung, 2018-2022  
**Table** Number of Registered Electricity Costumers by Subdistrict in Sijunjung Regency, 2018-2022

Kecamatan Subdistrict	2018	2019	2020	2021	2022
(1)	(3)	(4)	(5)	(6)	(6)
1. Kamang Baru	2 400	2 445	2 259	2 883	3 107
2. Tanjung Gadang	5 452	5 578	5 652	6 598	7 097
3. Sijunjung	12 206	12 488	13 405	14 274	15 335
4. Lubuk Tarok	3 362	3 440	4 022	3 525	3 869
5. IV Nagari	3 655	3 705	-	3 871	3 967
6. Kupitan	3 565	3 615	-	3 747	4 398
7. Koto VII	7 987	8 045	8 446	7 560	8 190
8. Sumpur Kudus	4 887	5 000	6 012	5 845	6 258
<b>Sijunjung</b>	<b>43 514</b>	<b>44 316</b>	<b>39 796</b>	<b>48 303</b>	<b>52 221</b>

Sumber/ Source : PT. PLN (Persero) Ranting Sijunjung dan Sawahlunto/National Electricity of Sijunjung Regency and Sawahlunto City

**Tabel 6.1.3** Jumlah Pelanggan dan Air yang Disalurkan Menurut Jenis Pelanggan di Kabupaten Sijunjung, 2022  
*Number of Customers and Distributed Clean Water by Type of Customers in Sijunjung Regency, 2022*

Jenis Pelanggan <i>Customers Type</i>	Pelanggan <i>Customers</i>	Air Disalurkan <i>Distributed Water (m<sup>3</sup>)</i>
(1)	(2)	(3)
1. Kelompok I A	139	59 612
2. Kelompok I B	2.941	665 844
3. Kelompok II	11 800	2 121 902
4. Kelompok III	371	214 826
<b>Sijunjung</b>		
2022	15 251	3 062 184
2021	14 016	2 908 682
2020	12 780	2 589 216
2019	11 640	2 379 072
2018	10 631	2 052 797

Sumber/ Source:: PDAM Kabupaten Sijunjung/Water Supply of Sijunjung Regency

## 6.2 INDUSTRI INDUSTRY

**Tabel** 6.2.1 Jumlah Izin Usaha dan Tenaga Kerja yang Dikeluarkan Menurut Klasifikasi Industri di Kabupaten Sijunjung, 2022  
**Table** Number of Business and Labor Permits Issued by Industrial Classification in Sijunjung Regency, 2022

Klasifikasi Industri <i>Industrial Classification</i>	Perusahaan <i>Establishments</i>	Tenaga Kerja <i>Employee</i>
(1)	(2)	(3)
1. Makanan dan Minuman/ <i>Food and Beverage</i>	525	883
2. Tembakau/ <i>Tobacco</i>	-	-
3. Tekstil/ <i>Textile</i>	-	-
4. Pakaian Jadi/ <i>Confection</i>	82	206
5. Kulit, Barang dari Kulit, dan Alas Kaki/ <i>Leather, Leather Goods and Footwear</i>	1	4
6. Kayu (tidak termasuk furnitur) dan Sejenisnya/ <i>Wood (not including furniture) and the like</i>	80	403
7. Kertas dan Sejenisnya/ <i>Paper and the like</i>	-	-
8. Penerbitan dan Media Rekaman/ <i>Publishing and Recording Media</i>	-	-
9. Barang dari Logam, kecuali Mesin dan Peralatannya/ <i>Metal Goods, except for the Machinery and Equipment</i>	17	39
10. Furnitur dan Pengolahan Lainnya/ <i>Furniture and Other Processing</i>	33	74
11. Daur Ulang/ <i>Recycle</i>	-	-
12. Barang Galian Bukan Logam/ <i>Non-Metallic Excavation Items</i>	1	5
13. Logam Dasar/ <i>Base Metal</i>	-	-
14. Gypsum/ <i>Gypsum</i>	-	-
<b>Jumlah/Total</b>	<b>2022</b>	<b>1 614</b>
	<b>2021</b>	<b>505</b>
	<b>2020</b>	<b>316</b>
	<b>2019</b>	<b>-</b>
	<b>2018</b>	<b>-</b>

Sumber/ Source: Dinas Penanaman Modal dan Pelayanan Terpadu Satu Pintu Kabupaten Sijunjung/Capital Investment and One Stop Service Office of Sijunjung Regency

**Tabel 6.2.2** Banyaknya Unit Usaha, Investasi, dan Tenaga Kerja Industri Kecil Tercatat Menurut Cabang Industri di Kabupaten Sijunjung, 2022  
*Number of Bussiness Unit, Investment and Men Power of Small Industrial Recorded by Industry in Sijunjung Regency, 2022*

No.	Cabang Industri <i>Industrial Origin</i>	Perusahaan <i>Establishments</i>	Investasi <i>Investment (000 Rupiah)</i>	Tenaga Kerja <i>(orang) Men Power (person)</i>
(1)	(2)	(3)	(4)	(5)
1	Industri Hasil Pertanian dan Kehutanan	159	9 578 360	436
2	Industri Logam, Mesin, dan Kimia	49	3 781 000	140
3	Industri Aneka	-	-	-
<b>Jumlah/Total</b>	<b>2022</b>	<b>2 022</b>	<b>13 359 360</b>	<b>576</b>
	<b>2021</b>	<b>38</b>	<b>5 981 200</b>	<b>262</b>
	<b>2020</b>	<b>38</b>	<b>2 681 460</b>	<b>206</b>
	<b>2019</b>	<b>13</b>	<b>4 752 000</b>	<b>-</b>
	<b>2018</b>	<b>6</b>	<b>445 000</b>	<b>-</b>

Sumber/ Source: Dinas Penanaman Modal dan Pelayanan Terpadu Satu Pintu Kabupaten Sijunjung/Capital Investment and One Stop Service Ofice of Sijunjung Regency



**Tabel** 6.2.3 Banyaknya Industri Kecil dan Mikro Menurut Jenis Bahan Baku dan Kecamatan di Kabupaten Sijunjung, 2022  
**Table** *Number of Small and Micro Industries by Types of Raw Materials and Subdistrict in Sijunjung Regency, 2022*

Kecamatan Subdistrict	Industri dari Kulit Leather Industry	Industri dari Kayu Wood Industry	Industri Logam Mulia dan Bahan dari Logam Precious Metals and Metal Materials Industry	Industri Anyaman Woven Industry
(1)	(2)	(3)	(4)	(5)
1. Kamang Baru	-	65	9	65
2. Tanjung Gadang	-	22	3	20
3. Sijunjung	1	37	18	40
4. Lubuk Tarok	-	13	6	15
5. IV Nagari	2	11	6	35
6. Kupitan	-	2	8	55
7. Koto VII	-	19	11	160
8. Sumpur Kudus	-	24	2	90
<b>Jumlah</b>	<b>3</b>	<b>193</b>	<b>63</b>	<b>480</b>

Bersambung/To Be Continued...

Lanjutan Tabel/*Continued Table* 6.2.3

Kecamatan <i>Subdistrict</i>	Industri Gerabah/ Keramik/Batu <i>Pottery/Ceramic/Stone Industry</i>	Industri dari Kain/Tenun <i>Weaving Industry</i>	Industri Makanan dan Minuman <i>Food and Beverage Industry</i>	Lainnya <i>Other</i>
(1)	(6)	(7)	(8)	(9)
1. Kamang Baru	6	60	30	39
2. Tanjung Gadang	3	90	17	26
3. Sijunjung	13	70	81	66
4. Lubuk Tarok	1	7	16	23
5. IV Nagari	4	25	33	32
6. Kupitan	10	35	31	30
7. Koto VII	2	26	81	63
8. Sumpur Kudus	15	175	30	63
<b>Jumlah</b>	<b>54</b>	<b>488</b>	<b>319</b>	<b>342</b>

Sumber/ *Source* : Dinas Perdagangan, Perindustrian, Koperasi Usaha Kecil dan Menengah/Trade, Industry, Cooperatives Small and Medium Enterprises Office in Sijunjung Regency



7

# PARIWISATA

TOURISM

## Jumlah Kunjungan Wisatawan Domestik Sijunjung

*Number of Domestic Tourist Visit in Sijunjung Regency*

209.628 ORANG  
PEOPLES



## Jumlah Hotel dan Akomodasi Sijunjung

*Number of Hotel and Other Accomodations Sijunjung Regency*

24



**PENJELASAN TEKNIS**

1. Wisatawan mancanegara (wisman) ialah setiap pengunjung yang mengunjungi suatu negara di luar tempat tinggalnya, didorong oleh satu atau beberapa keperluan tanpa bermaksud memperoleh penghasilan di tempat yang dikunjungi dan lamanya kunjungan tersebut tidak lebih dari satu tahun (12 bulan). Definisi ini mencakup 2 (dua) kategori wisatawan mancanegara, yaitu :
  - a. Wisatawan (turis) ialah setiap pengunjung seperti definisi di atas yang tinggal paling sedikit 24 jam, akan tetapi tidak lebih dari 1 (satu) tahun di tempat yang dikunjungi, dengan maksud antara lain : berlibur, rekreasi, olah raga, bisnis, menghadiri pertemuan, studi, dan kunjungan dengan alasan kesehatan.
  - b. *Excursionist* ialah setiap pengunjung seperti definisi di atas yang tinggal kurang dari 24 jam di tempat yang dikunjungi (termasuk "*Cruise passengers*"). *Cruise Passengers* ialah setiap pengunjung yang tiba di suatu negara di mana mereka tidak menginap di akomodasi yang tersedia di negara tersebut, misalnya dengan kapal laut.
2. Rata-rata lama tinggal wisatawan adalah rata-rata waktu tinggal wisatawan mancanegara di Indonesia untuk satu kali kunjungan.
3. Usaha penyediaan akomodasi adalah usaha yang menyediakan pelayanan penginapan yang dapat dilengkapi dengan pelayanan pariwisata lainnya. Usaha

**TECHNICAL NOTES**

1. *An International Visitor is any person visiting a country other than his usual place of residence for any reason other than for earning income in the country visited, and the length of stay is no more than one year (12 months). This definition covers two categories of foreign visitors, namely:*
  - a. *"Tourist" is any visitor staying for at least 24 hours, but no more than one year, in the country visited, with the intention of visiting, and for any of these purposes: Pleasure, recreation and sports, Business, visiting friends and relatives, missions, attending meetings, conferences, visit for health reasons and study.*
  - b. *"Excursionist" is any visitor staying less than 24 hours in the country visited including, "Cruise Passengers"; i.e. visitors arriving in a country without staying in any accommodation available in the visited country.*
2. *Average length of stay is the average stay duration of foreign visitor in Indonesia for one trip.*
3. *The business of providing accommodation is a business that provides specialty services that can be equipped with other tourism services. It includes hotel, villa,*

penyediaan akomodasi dapat berupa hotel, vila, pondok wisata, bumi perkemahan, persinggahan karavan, dan akomodasi lainnya yang digunakan untuk tujuan pariwisata.

4. Hotel adalah penyediaan akomodasi secara harian berupa kamar-kamar di dalam satu bangunan yang dapat dilengkapi dengan jasa pelayanan makan dan minum, kegiatan hiburan dan atau fasilitas lainnya. Hotel terdiri dari hotel berbintang dan hotel non-bintang.
5. Hotel bintang adalah usaha penyediaan jasa pelayanan penginapan, makan minum serta jasa lainnya bagi umum dengan menggunakan sebagian atau seluruh bangunan. Usaha ini dikelola secara komersial serta memenuhi ketentuan persyaratan sebagai hotel bintang (termasuk berlian) yang ditetapkan dalam surat keputusan instansi yang membinanya. Misalnya hotel bintang lima, hotel bintang empat dan seterusnya.
6. Tingkat penghunian kamar hotel adalah persentase banyaknya malam kamar yang dihuni terhadap banyaknya malam kamar yang tersedia.
7. Rata-rata lamanya tamu menginap adalah banyaknya malam tempat tidur yang terpakai (malam tamu) dengan banyaknya tamu yang menginap di hotel atau akomodasi lainnya.

*cottage, camping, caravan stop, and other accommodation that are used for tourism purposes.*

4. *Hotel is a daily supply of accommodation rooms within a building which can be equipped with eating and drinking services, entertainment activities and/or other facilities. Hotel consists of a classified hotel and a non-classified hotel.*
5. *A star hotel is the business of providing an accommodation, eating and drinking as well as other services for the public by using a building or a part of a building. It is managed commercially and meets specified requirements as a star hotel (including diamonds) set forth in the decree of fostering agency. For example, five star hotel, four star hotel, and so on.*
6. *Room occupancy rate is the number of room-nights occupied divided by the number of room-nights available, multiplied by 100 percent.*
7. *Average length of stay is the number of bed-nights used (guest night) divided by the number of guests coming to spend the night at the accommodation.*

**ULASAN**

**DESCRIPTION**

Hotel merupakan salah satu fasilitas penting guna mendukung sektor pariwisata suatu daerah. Pada tahun 2022, jumlah hotel dan akomodasi yang ada di Kabupaten Sijunjung sebanyak 24 dengan jumlah kamar sebanyak 324 dan tempat tidur sebanyak 417. Selain hotel, fasilitas lain yang juga tidak kalah penting adalah ketersediaan restoran dan rumah makan. Di Kabupaten Sijunjung, terdapat 133 restoran dan rumah makan.

*Hotels and restaurants are one of the important facilities to support an area's tourism sector. In 2022, there were 22 hotels and accommodations in Sijunjung Regency with 324 rooms and 417 beds. In addition to hotels, other facilities that were equally important were the availability of restaurants and restaurants. In Sijunjung Regency, there are 133 restaurants.*

Kabupaten Sijunjung mempunyai berbagai macam kesenian tradisional, diantaranya randai, talempong, pencak silat, tari rakyat, saluang rabab, dan reog. Diantara berbagai macam kesenian tradisional tersebut, talempong dan randai mempunyai organisasi kesenian tradisional paling banyak di Kabupaten Sijunjung.

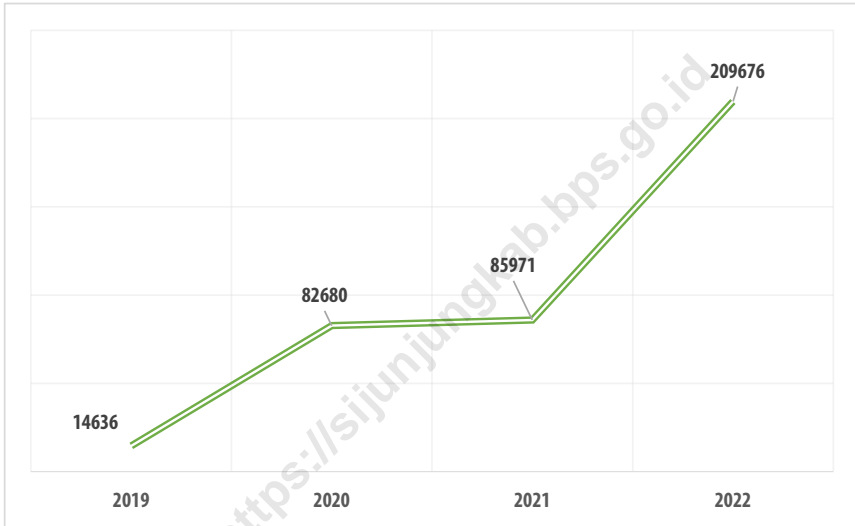
*Sijunjung Regency has a variety of traditional arts, including randai, talempong, pencak silat, folk dance, saluang rabab, and reog. Among the various types of traditional arts, talempong and randai have the most traditional arts organizations in Sijunjung Regency.*

Berbagai macam lokasi objek wisata terdapat di Kabupaten Sijunjung, baik wisata alam, wisata budaya, wisata religius, maupun wisata minat khusus yang tersebar di setiap kecamatan di Kabupaten Sijunjung. Lokasi objek wisata terbanyak terdapat di Kecamatan Sijunjung dan Kecamatan Sumpur Kudus.

*Various tourism object locations are in Sijunjung District, both natural tourism, cultural tourism, religious tourism, as well as special interest tours scattered in each district in Sijunjung Regency. The location of most tourism objects is in Sijunjung District and Sumpur Kudus District.*



**Gambar** 14 Jumlah Kunjungan Wisatawan di Kabupaten Sijunjung, 2019-2022  
**Picture** 2022  
*Number of Tourist Visits in Sijunjung Regency, 2019-2022*



## 7.1 PARIWISATA TOURISM

Tabel

**Table 7.1** Jumlah Rumah Makan/Restoran Menurut Kecamatan di Kabupaten Sijunjung, 2019-2022  
*Number of Restaurant by Subdistrict in Sijunjung Regency, 2019-2022*

Kecamatan Subdistrict	2019	2020	2021	2022
(1)	(2)	(3)	(4)	(5)
1. Kamang Baru	23	17	17	17
2. Tanjung Gadang	3	22	22	22
3. Sijunjung	38	31	28	28
4. Lubuk Tarok	-	4	4	4
5. IV Nagari	13	8	8	8
6. Kupitan	10	8	7	7
7. Koto VII	28	23	21	21
8. Sumpur Kudus	4	26	26	26

Sumber/ Source :Dinas Pariwisata, Pemuda, dan Olahraga Kabupaten Sijunjung/Tourism, Youth, and Sports Affair Office of Sijunjung Regency

**Tabel 7.2** Jumlah Hotel dan Akomodasi Lainnya Menurut Klasifikasi di Kabupaten Sijunjung, 2015-2022  
**Table** Number of Hotel and Other Accomodations by Classification in Sijunjung Regency, 2015-2022

Tahun Years	Hotel Hotels					Akomodasi Lainnya Other Acomodation
	Bintang 1	Bintang 2	Bintang 3	Bintang 4	Bintang 5	
	1 Star	2 Star	3 Star	4 Star	5 Star	
(1)	(2)	(3)	(2)	(3)	(3)	(4)
2015	1	-	-	-	-	12
2016	1	-	-	-	-	12
2017	1	-	-	-	-	17
2018	1	-	-	-	-	17
2019	1	-	-	-	-	17
2020	1	-	-	-	-	17
2021	1	-	-	-	-	21
2022	1	-	-	-	-	23

Sumber/ Source :Dinas Pariwisata, Pemuda, dan Olahraga Kabupaten Sijunjung/Tourism, Youth, and Sports Affair Office of Sijunjung Regency

**Tabel 7.3** Hotel dan Akomodasi di Kabupaten Sijunjung, 2022  
**Table** Hotel and Accommodation in Sijunjung Regency, 2022

<b>Nama</b> <i>Name</i>	<b>Alamat</b> <i>Address</i>	<b>Jumlah Kamar</b> <i>Number of Rooms</i>	<b>Jumlah Tempat Tidur</b> <i>Number of Beds</i>
(1)	(2)	(3)	(4)
1. Bukit Gadang Hotel	Jalan M. Yamin	25	46
2. Bunda Homestay	Sisawah	2	2
3. Ummi Anti homestay	Sisawah	1	1
4. Hotel Nabila Transit	Parit Rantang	21	21
5. Adenium Homestay	Sisawah	2	-
6. Pink Hotel	Jalan Lintas Sumatera Kiliran Jao	15	20
7. Simpang Riau Penginapan	Jalan Simpang 3 Kiliran, Teluk Kuantan	22	44
8. Hotel Wana Telabang Sakti	Telabang Sakti Jorong Simpang Kamang	16	16
9. Homestay Giringiang	Kamang Abadi	35	35
10. Anggrek Wisma	Jalan Sudirman No. 190	20	33
11. Jabbal Nur	Tanah Badantuang Jorong Ganting	14	23
12. JM Penginapan	Jalan Lintas Sumatera KM 49, Depan RSUD Tanah Badantuang	15	15
13. Keluarga Wisma	Jalan M. Yamin Muaro Sijunjung	24	41
14. Mentari Wisma	Jalan Pasar Inpres Muaro Sijunjung	17	29
15. Muaro Indah 2 Hotel	Jalan Pasar Inpres Jorong Subarang Ombak	8	14
16. Muaro Indah Penginapan	Jalan M. Yamin No. 32 Muaro Sijunjung	13	29
17. Palinggam Homestay	Simpang Air Angek Jorong Kampung Baru	13	26
18. Perkampungan Adat	Perkampungan Adat Nagari Sijunjung	40	40
19. Nafia Homestay	Nagari Silokek	2	2
20. R2F Homestay	Nagari Silokek	3	4
21. Onga Homestay	Nagari Silokek	2	2
22. Lesehan Palupuah Homestay	Nagari Silokek	2	2
23. Nazie Homestay	nagari Silokek	2	2
24. Farid Raya Penginapan	Jl. Sutan Alif No.18 Nagari Sumpur Kudus	10	24

Sumber/ Source :Dinas Pariwisata, Pemuda, dan Olahraga Kabupaten Sijunjung/Tourism, Youth, and Sports Affair Office of Sijunjung Regency

**Tabel 7.4** Jumlah Kunjungan Wisatawan Domestik dan Mancanegara Menurut Bulan di Kabupaten Sijunjung, 2022  
**Table** Number of Domestic and International Tourist Visits by Month in Sijunjung Regency, 2022

Bulan/Month	Domestik Domestic	Mancanegara International	Jumlah Total
(1)	(2)	(3)	(4)
1. Januari/January	15 317	-	15 317
2. Februari/February	8 652	-	8 652
3. Maret/March	21 102	1	21 103
4. April/April	10 317	2	10 319
5. Mei/May	61 724	-	61 724
6. Juni/June	11 416	1	11 417
7. Juli/July	14 289	8	14 297
8. Agustus/August	8 825	4	8 829
9. September/September	7 613	4	7 617
10. Oktober/October	7 236	9	7 245
11. November/November	9 145	5	9 150
12. Desember/December	33 992	14	34 006

Sumber/ Source :Dinas Pariwisata, Pemuda, dan Olahraga Kabupaten Sijunjung/Tourism, Youth, and Sports Affair Office of Sijunjung Regency

**Tabel 7.5** Jumlah Kunjungan Wisatawan Domestik Menurut Kecamatan di Kabupaten Sijunjung, 2018-2022  
**Table** *Number of Domestic Tourist Visits by Subdistrict in Sijunjung Regency, 2018-2022*

Kecamatan Subdistrict	2018	2019	2020	2021	2022
(1)	(2)	(3)	(4)	(5)	(6)
1. Kamang Baru	-	3 007	2 085	25 639	42 774
2. Tanjung Gadang	-	361	4 244	638	616
3. Sijunjung	-	8 833	45 951	47 972	116 664
4. Lubuk Tarok	-	483	11 642	1 861	1 209
5. IV Nagari	-	185	788	246	7 304
6. Kupitan	-	395	2 253	911	811
7. Koto VII	-	540	2 160	729	1 385
8. Sumpur Kudus	-	600	13 551	7 975	38 865
<b>Sijunjung</b>	-	<b>14 404</b>	<b>82 674</b>	<b>85 971</b>	<b>209 628</b>

Sumber/ Source :Dinas Pariwisata, Pemuda, dan Olahraga Kabupaten Sijunjung/Tourism, Youth, and Sports Affair Office of Sijunjung Regency

**Tabel** 7.6 Jumlah Kunjungan Wisatawan Mancanegara Menurut Kecamatan di Kabupaten Sijunjung, 2018-2022  
**Table** Number of International Tourist Visits by Subdistrict in Sijunjung Regency, 2018-2022

Kecamatan Subdistrict	2018	2019	2020	2021	2022
(1)	(2)	(3)	(4)	(5)	(6)
1. Kamang Baru	-	-	-	-	-
2. Tanjung Gadang	-	-	-	-	-
3. Sijunjung	-	282	4	-	30
4. Lubuk Tarok	-	-	1	-	-
5. IV Nagari	-	-	-	-	-
6. Kupitan	-	-	-	-	-
7. Koto VII	-	-	-	-	-
8. Sumpur Kudus	-	-	1	-	18
<b>Sijunjung</b>	-	<b>282</b>	<b>6</b>	-	<b>48</b>

Sumber/ Source :Dinas Pariwisata, Pemuda, dan Olahraga Kabupaten Sijunjung/Tourism, Youth, and Sports Affair Office of Sijunjung Regency

**Tabel 7.7** Jumlah Kunjungan Wisatawan Domestik dan Mancanegara Menurut Kecamatan di Kabupaten Sijunjung, 2018-2022  
*Number of Domestic and International Tourist Visits by Subdistrict in Sijunjung Regency, 2018-2022*

Kecamatan Subdistrict	2018	2019	2020	2021	2022
(1)	(2)	(3)	(4)	(5)	(6)
1. Kamang Baru	-	3 007	2 085	25 639	42 774
2. Tanjung Gadang	-	361	4 244	638	616
3. Sijunjung	-	9 115	45 955	47 972	116 694
4. Lubuk Tarok	-	483	11 643	1 861	1 209
5. IV Nagari	-	185	788	246	7 304
6. Kupitan	-	345	2 253	911	811
7. Koto VII	-	540	2 160	729	1 385
8. Sumpur Kudus	-	600	13 552	7 975	38 883
<b>Sijunjung</b>	<b>-</b>	<b>14 636</b>	<b>82 680</b>	<b>85 971</b>	<b>209 676</b>

Sumber/ Source :Dinas Pariwisata, Pemuda, dan Olahraga Kabupaten Sijunjung/Tourism, Youth, and Sports Affair Office of Sijunjung Regency



**Tabel 7.8** Jumlah Sejarah, Cerita Rakyat, dan Kesenian Tradisional Menurut Kecamatan di Kabupaten Sijunjung, 2022  
*Number of Histories, Folktales, and Traditional Art by Subdistrict in Sijunjung Regency, 2022*

Kecamatan Subdistrict	Sejarah Histories	Cerita Rakyat Folktales	Kesenian Tradisional Traditional Art	Jumlah Total	
(1)	(2)	(3)	(4)	(5)	
1. Kamang Baru	2	15	7	24	
2. Tanjung Gadang	-	4	3	7	
3. Sijunjung	10	10	7	27	
4. Lubuk Tarok	6	3	5	14	
5. IV Nagari	-	3	3	6	
6. Kupitan	1	7	4	12	
7. Koto VII	3	14	7	24	
8. Sumpur Kudus	7	24	7	38	
<b>Sijunjung</b>	<b>2022</b>	<b>29</b>	<b>78</b>	<b>40</b>	<b>147</b>
	<b>2021</b>	<b>30</b>	<b>50</b>	<b>40</b>	<b>120</b>
	<b>2020</b>	<b>30</b>	<b>50</b>	<b>40</b>	<b>120</b>
	<b>2019</b>	<b>30</b>	<b>49</b>	<b>27</b>	<b>106</b>

Sumber/ Source : Dinas Pendidikan dan Kebudayaan Kabupaten Sijunjung/Education and Culture Extention Service Of Sijunjung Regency

**Tabel 7.9** Jumlah Benda Peninggalan Bersejarah dan Purbakala Menurut Kecamatan di Kabupaten Sijunjung, 2022  
*Number of Historical and Ancient Things by Subdistrict in Sijunjung Regency, 2022*

Kecamatan <i>Subdistrict</i>	Benda Bergerak <i>Moving Objects</i>	Benda Tidak Bergerak <i>Non-Moving Objects</i>	Jumlah <i>Total</i>	
(1)	(2)	(3)	(4)	
1. Kamang Baru	29	2	31	
2. Tanjung Gadang	-	-	-	
3. Sijunjung	187	88	275	
4. Lubuk Tarok	9	5	14	
5. IV Nagari	-	-	-	
6. Kupitan	-	1	1	
7. Koto VII	16	2	18	
8. Sumpur Kudus	7	7	14	
<b>Sijunjung</b>	<b>2022</b>	<b>248</b>	<b>105</b>	<b>353</b>
	<b>2021</b>	<b>247</b>	<b>105</b>	<b>352</b>
	<b>2020</b>	<b>241</b>	<b>94</b>	<b>332</b>
	<b>2019</b>	<b>9</b>	<b>26</b>	<b>35</b>

Sumber/ Source : Dinas Pendidikan dan Kebudayaan Kabupaten Sijunjung/Education and Culture Extension Service Of Sijunjung Regency

Catatan: Hanya yang sudah diakui oleh Tim ahli cagar Budaya

Note: Only those that have been recognized by the cultural heritage expert team

**Tabel 7.10** Jumlah Organisasi Kesenian Tradisional Menurut Kecamatan di Kabupaten Sijunjung, 2021  
**Table** Number of Traditional Art by Subdistrict in Sijunjung Regency, 2021

Kecamatan Subdistrict	Randai	Talempong	Pencak Silat	Tari Rakyat	Saluang Rabab	Gurindam	Reog
(1)	(2)	(3)	(4)	(5)	(6)	(7)	(8)
1. Kamang Baru	9	9	6	5	1	-	3
2. Tanjung Gadang	3	3	1	1	2	-	-
3. Sijunjung	13	13	7	6	1	-	-
4. Lubuk Tarok	6	6	1	1	2	-	-
5. IV Nagari	4	4	2	1	1	-	-
6. Kupitan	4	4	1	-	-	-	-
7. Koto VII	20	20	2	2	3	-	-
8. Sumpur Kudus	7	7	3	1	1	-	-
<b>Sijunjung</b>							
2021	66	66	23	17	11	-	3
2020	46	46	45	7	11	-	6
2019	62	70	65	66	66	1	36
2018	99	113	51	36	64	11	2
2017	137	80	41	88	74	-	3

Bersambung/To Be Continued...

Lanjutan Tabel/Continued Table 7.10

Kecamatan Subdistrict	Calung	Kuda Lumping	Tari Dance	Drumband	Drama	Rabana	Tor-tor	
(1)	(9)	(10)	(11)	(12)	(13)	(14)	(10)	
1. Kamang Baru	1	7	5	-	-	19	1	
2. Tanjung Gadang	-	-	1	-	-	-	-	
3. Sijunjung	-	-	6	-	2	-	-	
4. Lubuk Tarok	-	-	6	-	-	-	-	
5. IV Nagari	-	-	6	-	-	-	-	
6. Kupitan	-	-	4	-	-	-	-	
7. Koto VII	-	-	20	-	-	3	-	
8. Sumpur Kudus	-	-	8	-	-	-	1	
<b>Sijunjung</b>	<b>2021</b>	<b>1</b>	<b>7</b>	<b>56</b>	<b>-</b>	<b>2</b>	<b>22</b>	<b>2</b>
	<b>2020</b>	<b>...</b>	<b>...</b>	<b>18</b>	<b>-</b>	<b>46</b>	<b>...</b>	<b>...</b>
	<b>2019</b>	<b>...</b>	<b>...</b>	<b>12</b>	<b>-</b>	<b>1</b>	<b>...</b>	<b>...</b>
	<b>2018</b>	<b>...</b>	<b>...</b>	<b>19</b>	<b>-</b>	<b>22</b>	<b>...</b>	<b>...</b>
	<b>2017</b>	<b>...</b>	<b>...</b>	<b>12</b>	<b>48</b>	<b>1</b>	<b>...</b>	<b>...</b>

Sumber/ Source :Dinas Pariwisata, Pemuda, dan Olahraga Kabupaten Sijunjung/Tourism, Youth, and Sports Affair Office of Sijunjung Regency

**Tabel 7.11** Jumlah Seniman Menurut Bidang Seni dan Kecamatan di Kabupaten Sijunjung, 2021  
**Table** Number of Artist by Specialization and Subdistrict in Sijunjung Regency, 2021

Kecamatan Subdistrict	Patung Statue	Seni Ukir Sculpture	Seni Lukis Art Painting	Seni Suara Art Sound
(1)	(2)	(3)	(4)	(7)
1. Kamang Baru	-	-	-	-
2. Tanjung Gadang	-	-	-	-
3. Sijunjung	-	-	-	2
4. Lubuk Tarok	-	-	-	1
5. IV Nagari	-	-	-	-
6. Kupitan	-	-	-	2
7. Koto VII	-	-	-	2
8. Sumpur Kudus	-	-	-	6
<b>Sijunjung</b>				
2021	-	-	-	13
2020	-	-	-	31
2019	7	6	6	47
2018	10	7	8	33
2017	7	6	7	47

Sumber/ Source :Dinas Pariwisata, Pemuda, dan Olahraga Kabupaten Sijunjung/Tourism, Youth, and Sports Affair Office of Sijunjung Regency

**Tabel 7.12** Jumlah Pelaku Ekonomi Kreatif Menurut Kecamatan di Kabupaten Sijunjung, 2022  
**Table** *Number of Creative Economy Actor by Subdistrict in Sijunjung Regency, 2022*

Kecamatan Subdistrict	Arsitektur	Desain Interior	Desain Komunikasi Visual	Fashion	Fotografi	
(1)	(2)	(3)	(4)	(5)	(6)	
1. Kamang Baru	-	1	-	-	1	
2. Tanjung Gadang	-	-	-	-	-	
3. Sijunjung	2	1	3	2	4	
4. Lubuk Tarok	-	-	-	-	-	
5. IV Nagari	-	-	-	-	1	
6. Kupitan	-	-	-	-	-	
7. Koto VII	1	-	-	1	1	
8. Sumpur Kudus	-	-	-	1	-	
<b>Sijunjung</b>	<b>2022</b>	<b>3</b>	<b>1</b>	<b>3</b>	<b>4</b>	<b>7</b>
	<b>2021</b>	<b>1</b>	<b>1</b>	<b>2</b>	<b>2</b>	<b>5</b>
	<b>2020</b>	<b>1</b>	<b>1</b>	<b>2</b>	<b>2</b>	<b>5</b>

Bersambung/To Be Continued...

Lanjutan Tabel/Continued Table 7.12

Kecamatan Subdistrict	Kriya	Kuliner	Seni Pertunjukan	Seni Rupa	Telivisi dan Radio	Film/Animasi
(1)	(7)	(8)	(9)	(10)	(11)	(12)
1. Kamang Baru	4	3	3	-	-	-
2. Tanjung Gadang	6	2	8	-	-	-
3. Sijunjung	8	35	15	-	5	-
4. Lubuk Tarok	1	2	3	-	-	1
5. IV Nagari	1	7	1	1	-	-
6. Kupitan	3	5	-	-	-	-
7. Koto VII	7	8	6	-	-	-
8. Sumpur Kudus	8	6	3	-	-	-
<b>Sijunjung</b>						
2022	38	68	39	1	5	1
2021	38	67	38	1	5	
2020	36	63	37	1	5	

Sumber/ Source :Dinas Pariwisata, Pemuda, dan Olahraga Kabupaten Sijunjung/Tourism, Youth, and Sports Affair Office of Sijunjung Regency

**Tabel 7.13** Jumlah Kelompok Sadar Wisata (Pokdarwis) Menurut Kecamatan di Kabupaten Sijunjung, 2020-2022  
**Table** *Number of Travel Awareness Group by Subdistrict in Sijunjung Regency, 2020-2022*

<b>Kecamatan</b> <i>Subdistrict</i>	<b>2020</b>	<b>2021</b>	<b>2022</b>
(1)	(2)	(3)	(4)
1. Kamang Baru	1	1	4
2. Tanjung Gadang	-	1	3
3. Sijunjung	13	14	14
4. Lubuk Tarok	2	2	3
5. IV Nagari	1	1	1
6. Kupitan	1	2	2
7. Koto VII	2	2	2
8. Sumpur Kudus	10	11	12
<b>Sijunjung</b>	<b>30</b>	<b>34</b>	<b>41</b>

Sumber/ Source :Dinas Pariwisata, Pemuda, dan Olahraga Kabupaten Sijunjung/Tourism, Youth, and Sports Affair Office of Sijunjung Regency



**Tabel 7.14** Nama dan Lokasi Objek Wisata dan Jenis Objek Menurut Kecamatan di Kabupaten Sijunjung, 2022  
*List of Object Attraction and its Type by Subdistrict in Sijunjung Regency, 2022*

<b>Kecamatan</b> <i>Subdistrict</i>	<b>Nama Objek Wisata</b> <i>List of Object Attraction</i>	<b>Jenis Objek Wisata</b> <i>Type of Object Attraction</i>
(1)	(2)	(3)
Kamang Baru	Wisata Wahana Talabang Sakti	Buatan
	Kolam pemandia bukit malaikat	Buatan
	Danau tambang batu bara	Buatan
	Sungai Jernih	Alam
Tanjung Gadang	Ngalau Indah	Alam
	Air Terjun Timbulun Tujuh	Alam
	Air Terjun Lubuk Timbulun/Timbulun Tojun	Alam
	Batu Kodo	Alam
	Air Terjun Timbulun Barangin	Alam
Air Terjun Lubuk 7 Tingkek	Alam	
Sijunjung	Kolam Renang Pincuran Tujuh	Buatan
	Makam Syeh Abdul Wahab	Religi
	Air terjun Palukaan	Alam
	Ngalau Sipunguk	Alam
	Air Terjun Bio-bio	Alam
	Makam de Greve	Sejarah
	Lokomotif Uap	Sejarah
	Pasir Putih	Alam
	Ngalau Talago	Alam
	Panjat Tebing	Alam
	Air Terjun Bukit Kojai	Alam
	Air Terjun Sangkiamo	Alam
	Arung Jeram Silokek	Alam
	Ngalau Basurek	Alam
Air Terjun Batang Tayeh	Alam	
Kolam Renang Sungai Karang Tirta Wisata	Buatan	
Ngalau Longuang	Alam	

Bersambung/To Be Continued...

Lanjutan Tabel/Continued Table 7.14

<b>Kecamatan</b> <i>Subdistrict</i>	<b>Nama Objek Wisata</b> <i>List of Object Attraction</i>	<b>Jenis Objek Wisata</b> <i>Type of Object Attraction</i>
(1)	(2)	(3)
	Pemandian Air Angek	Buatan
	Makam Syeh Ongku Lumayang	Religi
	Berkaul Adat	Budaya
	RTH (Ruang Terbuka Hijau)	Buatan
	Bukit Capang Tigo	Alam
	Perkampungan Adat	Budaya
	Rest Area Silokek	Buatan
Lubuk Tarok	Rumah Gadang 13 Ruang	Sejarah
	Kerajaan Jambu Lipo	Sejarah
	Air Terjun Batang Posan	Alam
	Air Terjun Timbulun Tujuh	Alam
	Puncak Latang	Alam
IV Nagari	Pemandian Malutu Indah	Alam
Kupitan	Ngalau Tampieih	Alam
	Jonjang Kambiang	Alam
	Aie Tabuluhih	Alam
	Aie Tajun Ikuwa Sawa Simpang	Alam
	Air Terjun Guguk Bulek	Alam
Koto VII	Bukik Panjaman (Gunung Tampalo)	Alam
	Danau Hijau	Alam
	Ngalau Posuak	Alam
	Ngalau Tawik	Alam
	Puncak Caniang	Alam
	Makam M. Yasin Kalimantan	Religi
	Ngalau Iyik Lumpuah	Alam
	Air Terjun Balerong	Alam

Bersambung/To Be Continued...

Lanjutan Tabel/*Continued Table 7.14*

<b>Kecamatan</b> <i>Subdistrict</i>	<b>Nama Objek Wisata</b> <i>List of Object Attraction</i>	<b>Jenis Objek Wisata</b> <i>Type of Object Attraction</i>
(1)	(2)	(3)
Sumpur Kudus	Makam Rajo Adat	Religi
	Kuburan Syeh Ibrahim Tanah Bato	Religi
	Monumen PDRI	Sejarah
	Rumah Tempat Sidang PDRI	Sejarah
	Puncak Penasaran	Alam
	Ngalau Antabuang Indah	Alam
	River Tubbing Sisawah/ Cak Benen	Alam
	Kolam Pemandian Lubuk Pandakian	Buatan
	Kuburan Anak Rajo	Sejarah
	Lubuk Lundang/ Lubuk Hijau	Alam
	Ngalau Katinuak	Alam
	Gunung Tombuak	Alam
	Sander Radio PDRI	Sejarah
	Air Terjun Lubuk Pendakian	Alam
	Surau Tabiang Istana PDRI	Sejarah
	Air Terjun Lubuk Kinari	Alam
	Panjat Tebing/ Batu Asahan Sisawah	Alam
	Tabek Panti	Alam

Sumber/ *Source*: Dinas Pariwisata, Pemuda, dan Olahraga Kabupaten Sijunjung/ *Tourism, Youth, and Sports Affair Office of Sijunjung Regency*

8

## Transportasi dan Komunikasi

*Transportation and Communication*

### Jumlah Kendaraan Bermotor di Kabupaten Sijunjung

*Number of Motor Vehicle in Sijunjung*



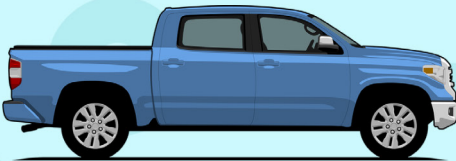
7.078

**Mobil Penumpang**  
*Passenger Car*



1.023

**Truck**  
*Truck*



2.928

**Mobil Angkutan Barang**  
*Pick Up*



46.575

**Sepeda Motor**  
*Motorcycle*



## PENJELASAN TEKNIS

1. Kendaraan bermotor adalah setiap kendaraan yang digerakkan oleh peralatan teknik yang ada pada kendaraan tersebut, biasanya digunakan untuk angkutan orang atau barang di atas jalan raya selain kendaraan yang berjalan di atas rel. Kendaraan bermotor yang dicatat adalah semua jenis kendaraan kecuali kendaraan bermotor TNI/Polri dan Korps Diplomatik.
2. Mobil penumpang adalah setiap kendaraan bermotor yang dilengkapi dengan tempat duduk untuk sebanyak-banyaknya delapan orang, tidak termasuk tempat duduk untuk pengemudi, baik dilengkapi atau tidak dilengkapi bagasi.
3. Mobil bis adalah setiap kendaraan bermotor yang dilengkapi dengan tempat duduk untuk lebih dari delapan orang, tidak termasuk tempat duduk untuk pengemudi, baik dilengkapi atau tidak dilengkapi bagasi.
4. Mobil truk adalah setiap kendaraan bermotor yang digunakan untuk angkutan barang, selain mobil penumpang, mobil bis dan kendaraan bermotor roda dua.
5. Kereta api adalah kendaraan dengan tenaga gerak (listrik, diesel atau tenaga uap) yang berjalan sendiri maupun dirangkaikan dengan kendaraan lain, yang akan atau sedang bergerak di atas rel, terdiri dari kereta penumpang dan kereta barang.

## TECHNICAL NOTES

1. *Motor vehicles are any kind of vehicles motorized by machine set up in those vehicles, they are usually used for transporting peoples or goods on roads except vehicles moving along a railway line. The data cover all kinds of motor vehicles except those belong to Indonesia Army Force Indonesian State Police and Diplomatic Corps.*
2. *Passenger cars are any motor vehicles with no more than eight seats, excluding seat for driver, it can be with or without hoot.*
3. *Buses are large passenger cars having seats for more than eight passengers, excluding seat for driver, it can be with or without hoot.*
4. *Trucks are any motor vehicles used to transport goods excluding passenger cars, buses, and motorcycles.*
5. *Train is a coach or a number of coaches joined together, moving along a railway line. It can be passenger train or freight train.*

penumpang yang berangkat. Besaran ini merupakan penjumlahan jarak asal tujuan masing-masing penumpang.

*passenger. This measurement is the sum of distance between the place of origin and the place of destination taken by all passengers.*

6. Rata-rata jarak perjalanan per penumpang adalah rata-rata yang ditempuh oleh setiap penumpang, atau jumlah kilometer penumpang dibagi dengan jumlah penumpang berangkat.

6. *Mean distance of journey per passenger is mean distance taken by each passenger or total of passenger-kilometer divided by the number of departing passengers.*

7. Kilometer ton adalah jumlah kilometer semua ton yang diangkut. Besaran ini merupakan hasil penjumlahan jarak asal tujuan masing-masing barang dalam ton.

7. *Ton-kilometer is total kilometer of all cargoes carried. This is the sum of distance from area of origin to area of destination for each ton of cargoes.*

8. Rata-rata jarak angkut barang adalah rata-rata jarak yang ditempuh oleh setiap ton barang atau jumlah kilometer ton dibagi dengan ton dimuat.

8. *Mean distance of cargoes loaded is mean distance of each ton of cargoes loaded or total ton-kilometer divided by total ton of cargoes loaded.*

9. Kunjungan kapal adalah kapal yang datang di pelabuhan baik untuk berlabuh di perairan maupun bersandar di dermaga.

9. *Ship call is a ship arriving at a port either for mooring or berthing.*

10. Gross Ton (GT) adalah volume ruangan kapal dalam m<sup>3</sup>, kecuali terowongan, lubang poros, tempat jangkar, dan alas ganda.

10. *Gross Ton (GT) is total volume of all room in a ship (m<sup>3</sup>), excluding the volume of tunnel, the axle of propellers, the anchor, and the chain locker.*

11. Sertifikat Operator Pesawat Udara adalah tanda bukti terpenuhinya standar dan prosedur dalam pengoperasian pesawat udara oleh perusahaan angkutan udara niaga.

11. *Aircraft Operator Certificate (AOC) is clearance of compliance to the standards and procedures in aircraft operations by the commercial air transport companies.*

12. Sertifikat Pengoperasian Pesawat Udara adalah tanda bukti terpenuhinya standar dan prosedur dalam pengoperasian pesawat udara untuk kegiatan angkutan udara bukan niaga.

12. *Operating Certificate (OC) is clearance of compliance to the standards and procedures in aircraft operations for non commercial air transport activities.*

13. Kantor Pos adalah tempat pemberi pelayanan komunikasi tertulis dan atau surat elektronik, layanan paket, layanan logistik, layanan transaksi keuangan, dan layanan keagenan pos untuk kepentingan umum. Rumah pos berfungsi sama seperti kantor pos dan kantor pos pembantu, bedanya rumah pos biasanya terletak di daerah terpencil.
14. Telekomunikasi adalah setiap pemancaran, pengiriman dan atau penerimaan dari setiap informasi dalam bentuk tanda-tanda, isyarat, tulisan, gambar, suara dan bunyi melalui sistem kawat, optik, radio atau sistem elektromagnetik lainnya.
15. Jaringan telekomunikasi adalah rangkaian perangkat telekomunikasi dan kelengkapannya yang digunakan dalam bertelekomunikasi.
16. Telepon tetap kabel dalam Susenas disebut telepon rumah adalah jaringan telekomunikasi menggunakan perangkat telepon tetap dengan kabel yang secara umum diatur oleh standar-standar teknis dengan menggunakan suatu nomor telepon, dikenal pula sebagai *Public Switched Telephone Network (PSTN)*. Pada umumnya dimanfaatkan untuk telepon rumah dan jaringan internet, memiliki kemampuan menghantarkan sinyal dengan kuat dan jelas dengan biaya yang relatif lebih murah.
13. *Post Office is a service provider facility of written communication and or electronic mail, parcel service, logistics services, financial transaction services, and postal services to the public. Postal house has the same function as the post office and subsidiary of post office, the difference is that postal house is usually located in remote areas.*
14. *Telecommunication includes every transmitting, delivering and or receiving from every information of marking, signal, article, picture, sound and voice through strand of wire system, optic, radio or other electromagnetic system.*
15. *Telecommunication network is peripheral network of telecommunication and its equipment used in the means of telecommunication.*
16. *Fixed line telephone based on Susenas called home phone is a telecommunication network using fixed line telephone device which is generally regulated by technical standards, using a phone number, also known as the Public Switched Telephone Network (PSTN). It is generally used for home phone and Internet networks, has the ability to deliver a strong and clear signal with a relatively low cost.*



**ULASAN**

**DESCRIPTION**

**8.1 Transportasi**

Dinas Pekerjaan Umum dan Penataan Ruang Kabupaten Sijunjung mencatat panjang jalan kabupaten pada tahun 2022 adalah 863,515 km. Dilihat dari jenis jalan, sebesar 461,463 km adalah jalan aspal, 191,517 km jalan rigid, 157,833 km jalan tanah dan sisanya jalan kerikil.

Secara keseluruhan, Kantor UPTD Pengelolaan Pendapatan Daerah Sijunjung mencatat jumlah kendaraan bermotor yang ada di Kabupaten Sijunjung total sebanyak 57.604 unit. Sepeda motor mendominasi jenis kendaraan yang ada, yaitu mencapai 80,85 persen.

**8.2 Komunikasi**

Jumlah kantor pos pembantu yang ada di Kabupaten Sijunjung sebanyak 6 unit. Tidak ada perbedaan jumlah kantor pos pembantu di Kabupaten Sijunjung.

Radio merupakan salah satu alat/media komunikasi yang sudah ada sejak lama. Di Kabupaten Sijunjung, pada tahun 2022 terdapat sebanyak 5 radio, yang terdiri dari 1 radio pemerintah dan 4 radio swasta.

**8.1 Transportation**

*Public Work and Spatial Planning Service of Sijunjung Regency recorded the regency road length in 2022 was 863,515 km. Based on the road type, it is about 461,463 km was pavement road, 191,517 km was not paved road, 157,833 km was land road, and the rest are gravel.*

*Overall, the UPTD of Revenue Management of Sijunjung Regency recorded the number of motorized vehicles in Sijunjung Regency in total 57.604 units. Motorbikes dominate existing types of vehicles, reaching 80,85 percent.*

**8.2 Communication**

*The number of supporting post offices in Sijunjung Regency is 6 units. There is no different supporting post offices amount than previous year in Sijunjung Regency.*

*Radio is one of the tools/media of communication that has existed for a long time. In Sijunjung Regency, in 2022 there were 5 radios, consisting of 1 government radio and 4 private radios.*

**Gambar** 15 Panjang Jalan Kabupaten Menurut Jenis Permukaan Jalan di Kabupaten Sijunjung (KM), 2022  
**Picture** Length of State Road by Surface Type in Sijunjung Regency (KM), 2022





## 8.1 TRANSPORTASI TRANSPORTATION

**Tabel** 8.1.1 Panjang Jalan Menurut Tingkat Kewenangan Pemerintah di Kabupaten Sijunjung (KM), 2019-2022  
**Table** *Length of Roads by Level of Government Authority in Sijunjung Regency(km), 2019–2022*

<b>Tingkat Kewenangan Pemerintahan</b> <i>Level of Government Authority</i>	<b>2019</b>	<b>2020</b>	<b>2021</b>	<b>2022</b>
(1)	(2)	(3)	(4)	(5)
Negara/ <i>State</i>	...	...	...	...
Provinsi/ <i>Province</i>	...	...	...	...
Kabupaten/Kota <i>Regency/Municipality</i>	829,47	829,42	829,42	863,51
<b>Jumlah/Total</b>	829,47	829,42	829,42	863,51

Sumber/ *Source* : Dinas Pekerjaan Umum dan Penataan Ruang Kabupaten Sijunjung/*Public Work and Spatial Planning Service of Sijunjung Regency*

**Tabel 8.1.2** Panjang Jalan Kabupaten Menurut Jenis Permukaan Jalan di Kabupaten Sijunjung (KM), 2019-2022  
**Table** Length of Regency Road by in Sijunjung Regency (KM), 2019-2022

Jenis Permukaan Jalan Type of Road Surface	2019	2020	2021	2022
(1)	(2)	(3)	(4)	(5)
Aspal/Paved	475,44	430,65	456,87	461,46
Kerikil/Gravel	156,21	65,44	80,39	52,70
Tanah/Soil	296,86	145,76	105,03	157,83
Rigid/Not Paved	122,65	187,57	187,13	191,51
<b>Jumlah/Total</b>	<b>1 051,16</b>	<b>829,42</b>	<b>829,42</b>	<b>863,51</b>

Sumber/ Source : Dinas Pekerjaan Umum dan Penataan Ruang Kabupaten Sijunjung/Public Work and Spatial Planning Service of Sijunjung Regency

**Tabel 8.1.3** Panjang Jalan Kabupaten Menurut Kondisi Jalan di Kabupaten Sijunjung (KM), 2019-2022  
**Table** Length of Regency Roads by Road Condition in Sijunjung Regency (KM), 2019-2022

<b>Kondisi Jalan</b> <i>Condition of Roads</i>	<b>2019</b>	<b>2020</b>	<b>2021</b>	<b>2022</b>
(1)	(2)	(3)	(4)	(5)
Baik/ <i>Good</i>	343,01	409,84	512,23	368,83
Sedang/ <i>Moderate</i>	220,62	142,06	107,62	145,15
Rusak/ <i>Damage</i>	98,98	66,02	40,32	76,21
Rusak Berat/ <i>Severely Damage</i>	394,24	211,51	169,25	273,30
<b>Jumlah/Total</b>	<b>1 056,85</b>	<b>829,43</b>	<b>829,42</b>	<b>863,51</b>

Sumber/ Source : Dinas Pekerjaan Umum dan Penataan Ruang Kabupaten Sijunjung/*Public Work and Spatial Planning Service of Sijunjung Regency*

## TRANSPORTATION AND COMMUNICATION

**Tabel 8.1.4** Jumlah Kendaraan Bermotor Menurut Kecamatan dan Jenis Kendaraan di Kabupaten Sijunjung, 2022  
*Number of Motor Vehicles by Subdistrict and Type of Vehicle in Sijunjung Regency, 2022*

Kecamatan <i>Subdistrict</i>	Jenis Kendaraan/ <i>Type of Vehicle</i>					
	Mobil Penumpang <i>Passenger Cars</i>	Bus <i>Bus</i>	Truk <i>Truck</i>	Pick Up	Sepeda Motor <i>Motorcycles</i>	
(1)	(2)	(3)	(4)	(5)	(6)	
1. Kamang Baru	1 422	-	142	401	3 389	
2. Tanjung Gadang	577	-	225	677	11 179	
3. Sijunjung	2 324	-	34	224	3 612	
4. Lubuk Tarok	284	-	343	601	10 470	
5. IV Nagari	575	-	95	158	2 759	
6. Kupitan	512	-	108	476	8 163	
7. Koto VII	979	-	50	212	3 809	
8. Sumpur Kudus	405	-	26	179	3 194	
<b>Sijunjung</b>	<b>2022</b>	<b>7 078</b>	<b>-</b>	<b>1 023</b>	<b>2 928</b>	<b>46 575</b>
	<b>2021</b>	<b>5 573</b>	<b>-</b>	<b>1 026</b>	<b>2 857</b>	<b>49 511</b>
	<b>2020</b>	<b>6 155</b>	<b>-</b>	<b>1 046</b>	<b>2 716</b>	<b>47 483</b>
	<b>2019</b>	<b>4 886</b>	<b>-</b>	<b>638</b>	<b>1 778</b>	<b>30 174</b>
	<b>2018</b>	<b>5 823</b>	<b>-</b>	<b>1 589</b>	<b>3 100</b>	<b>88 744</b>

Sumber/ Source : Kantor UPTD Pengelolaan Pendapatan Daerah di Sijunjung/*Regional Technical Implementation Unit: Regional Revenue Management in Sijunjung*

## 8.2 KOMUNIKASI COMMUNICATION

**Tabel** 8.2.1 Jumlah Kantor Pos Pembantu Menurut Kecamatan di Kabupaten Sijunjung, 2018-2022  
**Table** Number of Auxiliary Post Office by Subdistrict in Sijunjung Regency, 2018-2022

Kecamatan Subdistrict	2018	2019	2020	2021	2022
(1)	(2)	(3)	(4)	(5)	(6)
1. Kamang Baru	1	1	1	1	1
2. Tanjung Gadang	1	1	1	1	1
3. Sijunjung	2	2	2	2	2
4. Lubuk Tarok	-	-	-	-	-
5. IV Nagari	1	1	1	1	1
6. Kupitan	-	-	-	-	-
7. Koto VII	1	1	1	1	1
8. Sumpur Kudus	-	-	-	-	-
<b>Sijunjung</b>	<b>6</b>	<b>6</b>	<b>6</b>	<b>6</b>	<b>6</b>

Sumber/ Source : PT. Pos Indonesia Sijunjung/Post Office of Sijunjung



**Tabel** 8.2.2 Rincian Kode Pos Menurut Kecamatan di Kabupaten Sijunjung, 2022  
**Table** *Postcode Details by Subdistrict in Sijunjung Regency, 2022*

Kecamatan Subdistrict	Kode Pos Postcode
(1)	(2)
1. Kamang Baru	27572
2. Tanjung Gadang	27571
3. Sijunjung	27511
4. Lubuk Tarok	27553
5. IV Nagari	27561
6. Kupitan	27564
7. Koto VII	27562
8. Sumpur Kudus	27563

Sumber/ Source : PT. Pos Indonesia Sijunjung/Post Office of Sijunjung

**Tabel 8.2.3** Jumlah Surat dan Paket yang Dikirim Kantor Pos Menurut Kecamatan di Kabupaten Sijunjung, 2022  
*Number of Letter and Package Sent by Subdistrict in Sijunjung Regency, 2022*

Kecamatan <i>Subdistrict</i>	Tercatat <i>Registered</i>		Surat Kilat Khusus <i>Special Express Mail</i>		Paket <i>Package</i>		
	Dikirim <i>Sent</i>	Diterima <i>Received</i>	Dikirim <i>Sent</i>	Diterima <i>Received</i>	Dikirim <i>Sent</i>	Diterima <i>Received</i>	
(1)	(2)	(3)	(2)	(3)	(2)	(3)	
1. Kamang Baru	-	-	656	2 610	760	1 294	
2. Tanjung Gadang	-	-	158	2 055	164	906	
3. Sijunjung	768	-	3 305	7 578	3 667	3 580	
4. Lubuk Tarok	-	-	-	913	-	441	
5. IV Nagari	-	-	299	880	316	399	
6. Kupitan	-	-	-	720	-	329	
7. Koto VII	16	-	745	2 287	770	1 032	
8. Sumpur Kudus	-	-	-	915	-	403	
<b>Sijunjung</b>	<b>2022</b>	<b>784</b>	<b>-</b>	<b>5 163</b>	<b>17 958</b>	<b>5 677</b>	<b>8 384</b>
	<b>2021</b>	<b>2 400</b>	<b>1 195</b>	<b>11 142</b>	<b>16 008</b>	<b>2 789</b>	<b>1 488</b>
	<b>2020</b>	<b>2 187</b>	<b>915</b>	<b>4 405</b>	<b>17 525</b>	<b>1 521</b>	<b>7 040</b>
	<b>2019</b>	<b>-</b>	<b>-</b>	<b>980</b>	<b>3 425</b>	<b>552</b>	<b>1 347</b>

Sumber/ Source : PT. Pos Indonesia Sijunjung/Post Office of Sijunjung

**Tabel 8.2.4** Lokasi dan Jumlah Tower Seluler Menurut Kecamatan di Kabupaten Sijunjung, 2022  
*Location and Number of Celluler Tower by Subdistrict in Sijunjung Regency, 2022*

Kecamatan Subdistrict	Lokasi Location	Jumlah Total
(1)	(2)	(3)
1. Kamang Baru	Sungi batuang	1
	Aie Amo	1
	Kamang	1
	Kunangan Parit Rantang	1
	Muaro Takung	1
	Sungai Lansek	1
	Siaur	1
	tanjuang Kaliang	1
	Padang Tarok	1
	Lubuk Tarantang	1
<b>Kamang Baru</b>		<b>10</b>
2. Tanjung Gadang	Tanjung Gadang	1
	Tanjung Lolo	1
	Timbulun	1
	Taratak Baru	1
	Pulasan	1
	Taratak Baru Utara	1
	Sinyamu	1
<b>Tanjung Gadang</b>		<b>7</b>
3. Sijunjung	Muaro	1
	Pematang Panjang	1
	Sijunjung	1
	Aie Angek	1
	Silokek	1
	Durian Gadang	1
	Solok Ambah	1
Kandang Baru	1	
<b>Sijunjung</b>		<b>8</b>
4. Lubuk Tarok	Lalan	1
	Lubuk Tarok	1
	Latang	1
	Buluh Kasok	1
<b>Lubuk Tarok</b>		<b>4</b>
5. IV Nagari	Palangki	1
	Muaro Bodi	1
	Koto Baru	1
	Mundam Sakti	1
<b>IV Nagari</b>		<b>4</b>
6. Kupitan	Batu Manjuler	1
	Padang sibusuk	1
	Pamuatan	1
	Desa Kampung Baru	1
<b>Kupitan</b>		<b>4</b>

Bersambung/To Be Continued...

Lanjutan Tabel/*Continued Table* 8.2.4

<b>Kecamatan</b> <i>Subdistrict</i>	<b>Lokasi</b> <i>Location</i>	<b>Jumlah</b> <i>Total</i>
(1)	(2)	(3)
7. Koto VII	Padang Laweh	
	Limo Koto	1
	Padang Laweh	1
	Tanjung	1
	Guguak	1
	Bukik Bual	1
	Padang Laweh Selatan	1
	Palaluar	1
<b>Koto VII</b>		<b>7</b>
8. Sumpur Kudus	Kumanis	1
	Sumpur Kudus	1
	Unggan	1
	Sisawah	1
	Tamparungo	1
	Silantai	1
	Manganti	1
	Tanjung Bonai Aur	1
<b>Sumpur Kudus</b>		<b>8</b>
	<b>Jumlah</b>	<b>52</b>

\*)Tower CSR

Sumber/ *Source* : Dinas Komunikasi dan Informatika Kabupaten Sijunjung/*Regional Office of Communication and Information Sijunjung Regency*

**Tabel 8.2.5** Jumlah Media Komunikasi/Informasi Menurut Jenis Media di Kabupaten Sijunjung, 2018-2022  
**Table** *Number of Communication/Information Media in Sijunjung Regency, 2018-2022*

Jenis Media Media Type	2018	2019	2020	2021	2022
(1)	(2)	(3)	(4)	(5)	(6)
1. Radio					
- LPPL/Pemerintah	1	1	1	1	1
- Swasta	4	4	4	4	4
2. Media Cetak					
- Pemerintah	1	1	1	1	-
- Swasta	-	-	-	-	7
3. Media Elektronik					
- Pemerintah	1	1	1	1	1
- Swasta	1	1	1	1	25
4. Kelompok Informasi Masyarakat (KIM)					
	8	62	62	62	11

Sumber/ Source : Dinas Komunikasi dan Informatika Kabupaten Sijunjung/Regional Office of Communication and Information Sijunjung Regency

# 9

## Koperasi dan Harga-harga

*Cooperative and Prices*

### Jumlah Koperasi di Kabupaten Sijunjung

*Number Of Cooperative in Sijunjung*



6

KPRI



**PENJELASAN TEKNIS**

1. Koperasi adalah badan usaha yang beranggotakan orang seorang atau badan hukum koperasi dengan berlandaskan kegiatannya berdasarkan prinsip koperasi sekaligus sebagai gerakan ekonomi rakyat yang berdasarkan atas asas kekeluargaan.
2. Data perkoperasian bersumber dari Dinas Penanaman Modal dan Pelayanan Terpadu Satu Pintu. Data koperasi yang disajikan meliputi jumlah usaha koperasi dan volume usaha koperasi.
3. Sisa Hasil Usaha Koperasi merupakan pendapatan koperasi yang diperoleh dalam satu tahun buku dikurangi dengan biaya, penyusutan, dan kewajiban lainnya termasuk pajak dalam tahun buku yang bersangkutan.
4. Data rata-rata harga eceran bersumber dari Dinas Perdagangan, Perindustrian, Koperasi Usaha Kecil dan Menengah. Data harga disajikan menurut komoditas dan bulan, baik makanan maupun bahan bangunan.

**TECHNICAL NOTES**

1. *Cooperative is an establishment that its member are people or establishment with legal status of cooperative and its activities based on people economic movement.*
2. *Data for cooperatives are generated from Capital Investment and One Stop Service Ofive . Types of cooperative data include number of cooperatives, and volume of cooperatives.*
3. *Net Profit of Cooperative is gross income in one year minus expenses, depreciation, and other liabilities including taxes in current year.*
4. *Data for retail prices are generated from Trade, Industry, Cooperatives Small and Medium Enterprises Office. Type of prices data shown by commodity and month, both for foods and building materials.*



**ULASAN**

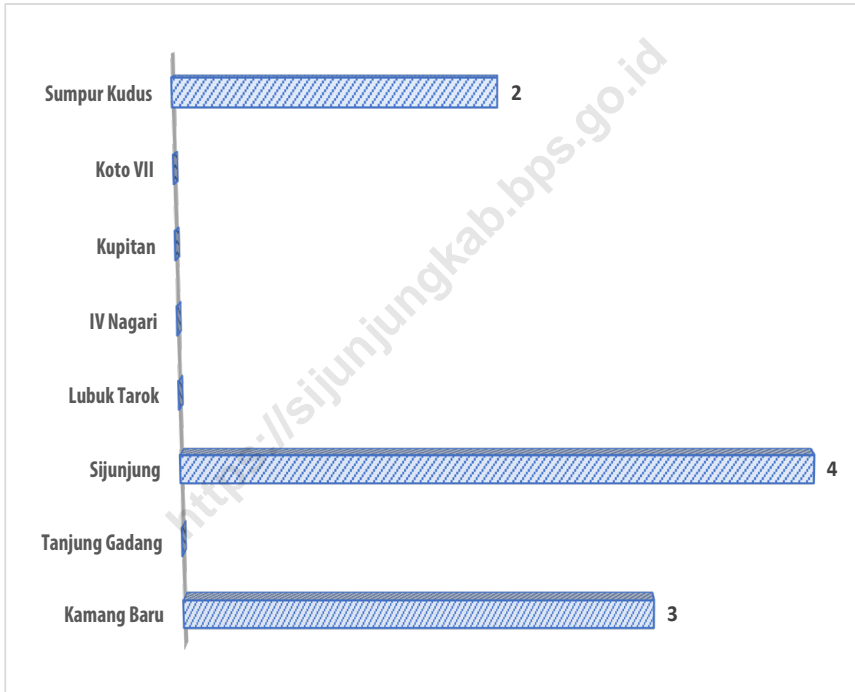
Secara umum, harga eceran bahan-bahan pokok selama tahun 2022 cukup berfluktuasi. Salah satu komoditas yang cukup sering mengalami perubahan harga dan perubahan yang terjadi cukup signifikan adalah cabe merah keriting, dimana mencapai harga terendah sebesar 24.000/kg pada bulan Januari dan mencapai harga tertinggi sebesar 110.000/kg rupiah pada bulan Juli. Sebaliknya tepung terigu dan beras cenderung tidak menunjukkan tendensi perubahan.

**DESCRIPTION**

*In general, the retail price of basic commodities during 2022 is quite fluctuating. One of the commodities that experienced frequent price changes and significant changes were chilli, which reached the lowest price of 24.000/kg in Januari and reached the highest price of 110.000/kg rupiah in Juli. In contrast, flour and rice tend not to show a tendency to change.*

<https://sijunjungkab.bps.go.id>

**Gambar** 16 Jumlah Koperasi Menurut Kecamatan di Kabupaten Sijunjung, 2022  
**Picture** Number of Cooperatives by Sbdistrict in Sijunjung Regency, 2022





**Tabel 9.1** Jumlah Koperasi Menurut Jenis Koperasi dan Kecamatan di Kabupaten Sijunjung, 2022  
**Table** *Number of Cooperatives by Type of Cooperative and Subdistrict in Sijunjung Regency, 2022*

Kecamatan Subdistrict	KUD	KPRI	Kopkar	Lainnya Others	Jumlah Total
(1)	(2)	(3)	(4)	(5)	(6)
1. Kamang Baru	3	-	-	-	3
2. Tanjung Gadang	-	-	-	-	-
3. Sijunjung	2	2	-	-	4
4. Lubuk Tarok	-	-	-	-	-
5. IV Nagari	-	-	-	-	-
6. Kupitan	-	-	-	-	-
7. Koto VII	-	-	-	-	-
8. Sumpur Kudus	2	-	-	-	2
<b>Sijunjung</b>	<b>2022</b>	<b>7</b>	<b>2</b>	<b>-</b>	<b>9</b>
	<b>2021</b>	<b>-</b>	<b>6</b>	<b>-</b>	<b>6</b>
	<b>2020</b>	<b>21</b>	<b>34</b>	<b>2</b>	<b>39</b>
	<b>2019</b>	<b>21</b>	<b>34</b>	<b>2</b>	<b>39</b>
	<b>2018</b>	<b>43</b>	<b>36</b>	<b>2</b>	<b>77</b>

Sumber/Source: Dinas Penanaman Modal dan Pelayanan Terpadu Satu Pintu Kabupaten Sijunjung/Capital Investment and One Stop Service Office of Sijunjung Regency

**Tabel 9.2** Rata-Rata Harga Eceran Beberapa Harga Bahan Pokok Menurut Jenis Komoditi, Kualitas, dan Bulan di Kabupaten Sijunjung, 2022  
*Average Retail Price of Essential Commodities by Type of Commodities, Quality and, Month at Sijunjung Regency, 2022*

Jenis Komoditi <i>Type of Commodities</i>	Satuan <i>Unit</i>	Januari <i>January</i>	Februari <i>February</i>	Maret <i>March</i>	April <i>April</i>	Mei <i>May</i>	Juni <i>June</i>
(1)	(2)	(3)	(4)	(5)	(6)	(7)	(8)
1. Beras							
- Cisokan (KW-I)	Kg	13 000	13 000	13 000	13 000	13 000	13 000
- Anak Daro (KW-I)	Kg	13 000	13 000	13 000	13 000	13 000	13 000
- Bakwan (KW-II)	Kg	10 688	10 250	11 000	10 625	10 333	10 250
- Sokan (KW-II)	Kg	10 688	10 250	11 000	10 625	10 333	10 250
- Harum (KW-II)	Kg	14 000	13 750	13 000	13 000	13 333	14 000
2. Gula Pasir	Kg	13 500	14 000	14 000	15 000	15 000	15 000
3. Minyak Goreng							
- Bimoli Plastik 1 Liter	Bks	19 000	19 000	24 000	25 000	24 000	24 000
- Bimoli Plastik 1 Liter Spesial	Bks	20 000	20 000	25 000	25 000	24 000	24 000
- Curah	Kg	17 100	17 100	19 800	18 000	16 200	14 400
4. Tepung Terigu							
- Lencana Merah	Kg	8 000	8 000	9 000	9 000	10 000	10 000
- Segi Tiga Biru	Kg	11 000	11 000	12 000	13 000	11 000	14 000
- Cakra Kembar	Kg	13 000	13 000	14 000	14 000	14 000	14 000
5. Daging							
- Ayam Broiler	Kg	46 000	36 000	41 000	49 250	36 000	33 000
- Sapi	Kg	120 000	130 000	125 000	140 000	140 000	140 000
6. Telur							
- Ayam Kampung	Kg	42 500	42 500	34 000	34 000	34 000	34 000
- Ayam Negeri ukuran sedang	Kg	22 100	18 700	20 400	21 471	22 100	25 500
- Ayam Negeri Ukuran Besar	Kg	27 200	20 400	22 100	23 375	25 500	27 200
7. Cabe							
- Merah Keriting	Kg	24 000	35 000	47 000	30 000	32 500	100 000
8. Bawang							
- Bawang Merah Lokal	Kg	18 500	22 000	26 000	30 200	40 000	40 000
- Bawang Putih	Kg	25 000	25 000	30 000	30 000	30 500	20 000
9. Susu							
- Bubuk Indomilk Coklat	400 gr	40 000	40 000	40 000	40 000	40 000	38 750
- Bubuk Dancow Full Cream	400 gr	42 250	42 250	43 000	43 000	43 000	43 500
- Kental Manis Frisian Flag	Kaleng	10 000	10 000	10 000	10 000	10 000	10 000
- Kental Manis	Kaleng	10 000	10 000	10 000	10 000	10 000	10 000
10. Garam							
- Kasar Beryodium 200 gr	Bks	2 000	2 000	2 000	2 000	2 000	2 000
- Halus Beryodium 250 gr	Bks	4 000	4 000	4 000	4 000	4 000	4 000
11. Kacang Hijau	Kg	24 000	24 000	24 000	24 000	24 000	24 000
12. Kacang Tanah (kulit ari)	Kg	28 000	28 000	27 000	28 000	28 000	28 000
13. Mie Instan	Bks	3 500	3 500	3 500	3 500	3 500	3 500
14. Ikan Teri Kualitas Sedang	Kg	70 000	70 000	75 500	70 000	77 000	73 000
15. Sayur							
- Kentang Solok	Kg	10 000	10 000	11 000	10 000	11 000	10 000
- Wortel Solok	Kg	6 500	7 500	7 000	8 000	8 000	8 000
- Tomat Solok	Kg	7 500	8 000	7 000	5 000	6 000	10 000

Bersambung/To Be Continued...

Lanjutan Tabel/Continued Table 9.2

Jenis Komoditi Type of Commodities	Juli July	Agustus August	September September	Oktober October	November November	Desember December
(1)	(9)	(10)	(11)	(12)	(13)	(14)
1. Beras						
- Cisokan (KW-I)	13 500	13 500	15 800	16 000	16 000	16 000
- Anak Daro (KW-I)	13 500	13 500	15 800	16 000	16 000	16 000
- Bakwan (KW-II)	10 750	11 375	14 200	15 375	13 750	1 400
- Sokan (KW-II)	10 750	11 375	14 200	15 375	13 750	1 400
- Harum (KW-II)	14 000	14 000	15 780	16 625	16 000	16 000
- Gula Pasir	14 000	14 000	14 000	14 000	14 000	14 000
2. Minyak Goreng						
- Bimoli Plastik 1 Liter	23 000	20 000	18 000	17 750	17 500	20 000
- Bimoli Plastik 1 Liter Spesial	23 000	20 000	18 000	17 750	17 500	20 000
- Curah	12 600	12 600	12 600	12 600	13 500	13 500
4. Tepung Terigu						
- Lencana Merah	10 000	10 000	11 000	11 000	10 500	11 000
- Segi Tiga Biru	14 000	13 000	14 000	14 000	14 000	11 000
- Cakra Kembar	14 000	14 000	14 000	14 000	14 000	14 000
5. Daging						
- Ayam Broiler	33 000	33 000	33 000	31 000	33 000	40 333
- Sapi	140 000	140 000	140 000	140 000	140 000	140 000
6. Telur						
- Ayam Kampung	42 500	42 500	42 500	42 500	42 500	42 500
- Ayam Negeri ukuran sedang	25 500	27 200	25 330	25 500	25 500	29 020
- Ayam Negeri Ukuran Besar	27 200	28 900	27 710	25 500	27 200	30 000
7. Cabe						
- Merah Keriting	110 000	71 000	68 000	42 500	35 000	36 000
8. Bawang						
- Bawang Merah Lokal	36 000	25 000	25 000	27 000	20 000	20 000
- Bawang Putih	20 000	20 000	20 000	20 000	20 000	24 600
9. Susu						
- Bubuk Indomilk Coklat	37 000	40 000	40 000	40 000	40 000	40 000
- Bubuk Dancow Full Cream	45 000	45 000	43 000	43 000	40 000	40 000
- Kental Manis Frisian Flag	10 000	10 000	10 000	10 000	10 000	10 000
- Kental Manis	10 000	10 000	10 000	10 000	10 000	10 000
10. Garam						
- Kasar Beryodium 200 gr	2 000	2 000	2 000	2 000	2 000	2 000
- Halus Beryodium 250 gr	4 000	4 000	4 000	4 000	4 000	4 000
11. Kacang Hijau	24 000	24 000	24 000	26 000	26 000	24 000
12. Kacang Tanah	27 000	28 000	27 000	28 000	28 000	28 000
13. Mie Instan	3 500	3 500	3 500	3 500	3 500	3 500
14. Ikan Teri Kualitas Sedang	75 000	75 000	70 000	75 000	70 000	73 000
15. Sayur						
- Kentang Solok	10 000	10 500	10 000	10 000	10 000	10 000
- Wortel Solok	8 000	8 000	6 500	7 000	6 000	6 000
- Tomat Solok	10 000	8 500	5 500	6 500	6 000	6 000

Sumber/ Source : Dinas Perdagangan, Perindustrian, Koperasi Usaha Kecil dan Menengah/Trade, Industry, Cooperatives Small and Medium Enterprises Office of Sijunjung Regency

**Tabel 9.3** Rata-Rata Harga Eceran Beberapa Harga Bahan Bangunan Menurut Jenis Komoditi, Kualitas dan Bulan di Kabupaten Sijunjung, 2022  
*Average Retail Price of Building Materials by Type of Commodities, Quality, and Month at Sijunjung Regency, 2022*

Jenis Komoditi <i>Type of Commodities</i>	Satuan <i>Unit</i>	Januari <i>January</i>	Februari <i>February</i>	Maret <i>March</i>	April <i>April</i>	Mei <i>May</i>	Juni <i>June</i>
(1)	(2)	(3)	(4)	(5)	(6)	(7)	(8)
<b>1. Besi Beton</b>							
- Diameter 6 mm KW-I	Batang	45 000	45 000	45 000	45 000	45 000	45 000
- Diameter 8 mm KW-I	Batang	60 000	60 000	60 000	75 000	80 000	80 000
- Diameter 10 mm KW-I	Batang	95 000	95 000	95 000	100 000	100 000	100 000
- Diameter 12 mm KW-I	Batang	140 000	140 000	140 000	150 000	150 000	150 000
<b>2. Seng Gelombang (180 cm/1 m)</b>							
-Tebal 0,2 mm	Lembar	50 000	50 000	50 000	72 000	72 000	72 000
-Tebal 0,3 mm	Lembar	-	-	-	-	-	-
<b>3. Seng Plat (90 cm/1 m)</b>							
-Tebal 0,2 mm	Lembar	60 000	60 000	60 000	75 000	75 000	75 000
-Tebal 0,3 mm	Lembar	-	-	-	-	-	-
<b>4. Semen Padang</b>							
-Padang (50 kg) Hitam	Zak	-	-	-	-	-	-
-Padang (50 kg) Merah	zak	72 000	72 000	72 000	85 000	85 000	85 000
<b>5. Kayu</b>							
- Subayang 4 x 6	Batang	25 000	25 000	25 000	25 000	25 000	25 000
- Subayang 5 x 7	Batang	35 000	35 000	35 000	42 500	45 000	45 000
- Subayang 5 x 10	Batang	55 000	55 000	55 000	50 000	50 000	50 000
- Subayang 6 x 12	Batang	110 000	110 000	110 000	80 000	80 000	80 000
<b>6. Bata</b>							
- Merah	Buah	1 000	1 000	1000	900	900	900
- Batako	Buah	2 200	2 200	2 200	2 500	2 500	2 500

Bersambung/To Be Continued...

Lanjutan Tabel/Continued Table 9.3

Jenis Komoditi Type of Commodities	Juli July	Agustus August	September September	Oktober October	November November	Desember December
(1)	(9)	(10)	(11)	(12)	(13)	(14)
<b>1. Besi Beton</b>						
- Diameter 6 mm KW-I	45 000	45 000	45 000	45 000	45 000	45 000
- Diameter 8 mm KW-I	80 000	80 000	77 000	80 000	77 000	77 000
- Diameter 10 mm KW-I	100 000	100 000	100 000	100 000	100 000	100 000
- Diameter 12 mm KW-I	150 000	150 000	150 000	150 000	150 000	150 000
<b>2. Seng Gelombang</b>						
-Tebal 0,2 mm	72 000	72 000	72 000	72 000	72 000	72 000
-Tebal 0,3 mm	-	-	-	-	-	-
<b>3. Seng Plat</b>						
-Tebal 0,2 mm	75 000	75 000	75 000	75 000	75 000	75 000
-Tebal 0,3 mm	-	-	-	-	-	-
<b>4. Semen Padang</b>						
-Padang (50 kg) Hitam	-	-	-	-	-	-
-Padang (50 kg) Merah	85 000	85 000	83 000	85 000	85 000	85 000
<b>5. Kayu</b>						
- Subayang 4 x 6	25 000	25 000	25 000	25 000	25 000	25 000
- Subayang 5 x 7	45 000	45 000	45 000	45 000	45 000	45 000
- Subayang 5 x 10	50 000	50 000	50 000	50 000	50 000	50 000
- Subayang 6 x 12	80 000	80 000	95 000	80 000	95 000	95 000
<b>6. Bata</b>						
- Merah	900	900	800	900	800	800
- Batako	2 500	2 500	2 400	2 500	2 400	2 400

Sumber/ Source : Dinas Perdagangan, Perindustrian, Koperasi Usaha Kecil dan Menengah/Trade, Industry, Cooperatives Small and Medium Enterprises Office of Sijunjung Regency





10


## Pengeluaran Penduduk

### Population Expenditure

#### Pengeluaran Perkapita Tertinggi di Sijunjung

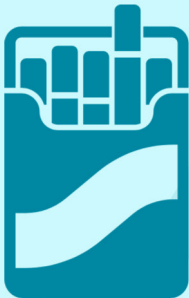
*The Highest Expenditure per Capita in Sijunjung*

##### Kelompok Makanan *Food Group*



**Rp. 169.569,-**

**Makanan dan Minuman Jadi**  
*Prepared Food and Beverages*



**Rp. 169.569,-**

**Rokok**  
*Cigarette*

##### Kelompok Bukan Makanan *Nonfood Group*



**Rp. 277.265,-**

**Perumahan dan Fasilitas Rumah  
Tangga**

*Housing and Household  
Facilities*



**Rp. 129.329,-**

**Aneka Akomodasi dan Jasa**  
*Accommodations and  
Services*



**PENJELASAN TEKNIS**

**TECHNICAL NOTES**

- |  |  |
|--|--|
| <p>1. Kegiatan pengumpulan data sosial dan ekonomi yang dilaksanakan secara rutin oleh BPS melalui Survei Sosial Ekonomi Nasional (Susenas).</p>   | <p>1. <i>Socioeconomic data collection activities are carried out regularly by the BPS-Statistics Indonesia through the National Socioeconomic Survey (Susenas).</i></p>   |
| <p>2. Sejak tahun 2011 sampai dengan 2014, pengumpulan data Susenas konsumsi pengeluaran rumah tangga dilaksanakan secara triwulanan. Mulai tahun 2015 pengumpulan data Susenas dilaksanakan dua kali dalam setahun, yaitu pada Maret dan September.</p> | <p>2. <i>Since 2011 to 2014, Susenas data collection of household consumption/ expenditures was conducted quarterly Starting in 2015, collecting of data Susenas carry out twice a year, in March and September.</i></p>                   |
| <p>3. Target sampel Susenas Maret adalah 345.000 rumah tangga yang tersebar di seluruh kabupaten/kota di Indonesia. Target sampel Susenas pada bulan September adalah sebanyak 75.000 rumah tangga.</p>  | <p>3. <i>The March Susenas target sample covers 345.000 households spread out at all regency/municipality in Indonesia The September Susenas target sample covers 75.000 households.</i></p>   |
| <p>4. Data hasil pencacahan Susenas Maret dapat disajikan untuk tingkat nasional, provinsi, dan kabupaten/ kota, sedangkan untuk data hasil Susenas September hanya dapat disajikan untuk tingkat nasional dan provinsi.</p>                             | <p>4. <i>The result from Susenas data collection in March can be presented on national, provincial, and regency/ municipality level estimates, while in September can be disseminated only for the national and provincial levels.</i></p> |
| <p>5. Data konsumsi/pengeluaran yang dikumpulkan pada Susenas Maret dibagi menjadi dua kelompok, yaitu makanan</p>   | <p>5. <i>The consumption/expenditure data collected in March Susenas are divided into two groups, namely food and non-food The</i></p>   |

## POPULATION EXPENDITURE

dan bukan makanan. Jumlah komoditas makanan sebanyak 188 komoditas. Pengumpulan data kelompok makanan meliputi banyaknya komoditas yang dikonsumsi beserta nilai pengeluarannya.

*number of food commodity are 188 commodities The food group data collection includes quantity and value of commodities consumed.*

6. Pengumpulan data pada sebagian besar kelompok bukan makanan hanya mencakup nilai pengeluaran barang yang dikonsumsi, kecuali beberapa jenis barang tertentu juga dikumpulkan kuantitasnya, seperti listrik, air, gas, dan bahan bakar minyak (BBM).
  7. Referensi waktu survei yang digunakan adalah selama seminggu terakhir untuk konsumsi makanan dan sebulan atau setahun terakhir untuk konsumsi bukan makanan.
  8. Pengeluaran rata-rata per kapita adalah biaya yang dikeluarkan untuk konsumsi semua anggota rumah tangga selama sebulan baik yang berasal dari pembelian, pemberian maupun produksi sendiri dibagi dengan banyaknya anggota rumah tangga dalam rumah tangga tersebut.
6. *Data collection on mostly non food groups cover only the value of expenditures consumed except for certain comodities can also collected its quantity, such as the use of electricity, water, gas, and fuel oil (BBM).*
  7. *The survey time reference period is previous week before enumeration date for food consumption and last month or last year for non-food consumption.*
  8. *Per capita Average Expenditure is the cost spent for all household members consumption during the month, whether from purchasing, giving or own production, divided by the number of household members in the household.*

**ULASAN**

Data pengeluaran penduduk dibedakan menurut kelompok makanan dan bukan makanan. Data ini dapat digunakan untuk melihat pola pengeluaran atau konsumsi penduduk. Secara keseluruhan, pola pengeluaran penduduk Kabupaten Sijunjung pada tahun 2022 masih didominasi oleh pengeluaran makanan yaitu 55,85 persen. Angka ini mengalami peningkatan dibandingkan tahun sebelumnya.

Menurut kelompok pengeluaran makanan, konsumsi terbesar masyarakat adalah untuk konsumsi makanan dan minuman jadi, diikuti rokok dan beras, masing-masing sebesar 13,68 persen, 8,98 persen, dan 6,91 persen. Sementara untuk kelompok pengeluaran bukan makanan, kelompok perumahan dan fasilitas rumah tangga mengambil porsi terbesar terhadap pengeluaran bukan makanan yaitu sebesar 22,95 persen. Selanjutnya adalah pengeluaran untuk aneka komoditas dan jasa sebesar 9,91 persen, dan di urutan ketiga adalah komoditas pakaian, alas kaki, dan tutup kepala yaitu sebesar 3,95 persen.

**DESCRIPTION**

*Expenditure data are divided into two groups; namely, food and non-food consumption. This expenditure data can be used to obtain the population expenditure or consumption pattern. Overall, the pattern of population expenditure in Sijunjung Regency in 2022 is still dominated by food expenditure, which is 55,85 percent. This figure has increased compared to the previous year.*

*Based on the food commodity category, the largest consumption of the people was for consumption of food and beverages, followed by cigarettes and rice, each at 13,68 percent, 8,98 percent and 6,91 percent. Meanwhile, most of expenditure for non-food commodity category, was allocated to fulfill housing and household facilities which is 22,95 percent. While consumption expenditure for various goods and services was 9,91 percent, and in third place was consumption of clothing, footwear, and headgear with 3,95 percent.*

**Gambar** 17 Rata-rata Pengeluaran Perkapita Sebulan Menurut Kelompok Makanan di Kabupaten Sijunjung, 2022  
**Picture** Average Expenditure and Percentage of Average Expenditure Per Capita Per Month by Food Group in Sijunjung Regency, 2022



**Gambar 18** Rata-rata Pengeluaran Perkapita Sebulan Menurut Kelompok Bukan Makanan di Kabupaten Sijunjung, 2022  
**Picture** *Average Expenditure Per Capita Per Month by Non-Food Group in Sijunjung Regency, 2022*





<https://sijunjungkab.bps.go.id>

**Table 10.1** Rata-rata Pengeluaran per Kapita Sebulan Menurut Kelompok Komoditas (rupiah) di Kabupaten Sijunjung, 2021 dan 2022  
*Monthly Average Expenditure per Capita by Commodity Group (rupiahs) in Sijunjung Regency, 2021 and 2022*

<b>Kelompok Komoditas</b> <i>Commodity Group</i>	<b>2021</b>	<b>2022</b>
(1)	(2)	(3)
<b>Makanan/Food</b>		
Padi-padian/ <i>Cereals</i>	83 287	80 348
Umbi-umbian/ <i>Tubers</i>	8 241	8 726
Ikan/udang/cumi/kerang/ <i>Fish/shrimp/common squid/shells</i>	51 107	55 524
Daging/ <i>Meat</i>	24 425	33 438
Telur dan susu/ <i>Eggs and milk</i>	32 723	32 237
Sayur-sayuran/ <i>Vegetables</i>	70 054	75 362
Kacang-kacangan/ <i>Legumes</i>	8 633	9 061
Buah-buahan/ <i>Fruits</i>	22 009	24 582
Minyak dan kelapa/ <i>Oil and coconut</i>	24 229	33 311
Bahan minuman/ <i>Beverage stuffs</i>	16 542	15 841
Bumbu-bumbuan/ <i>Spices</i>	7 084	7 964
Konsumsi lainnya/ <i>Miscellaneous food items</i>	8 731	9 661
Makanan dan minuman jadi/ <i>Prepared food and beverages</i>	169 569	159 104
Rokok/ <i>Cigarettes</i>	94 660	104 467
<b>Jumlah makanan/Total food</b>	<b>621 295</b>	<b>649 625</b>
<b>Bukan makanan/Non-food</b>		
Perumahan dan fasilitas rumah tangga/ <i>Housing and household facilities</i>	277 265	267 002
Aneka komoditas dan jasa/ <i>Goods and services</i>	123 329	115 316
Pakaian, alas kaki, dan tutup kepala/ <i>Clothing, footwear, and headgear</i>	51 775	45 896
Komoditas tahan lama/ <i>Durable goods</i>	65 941	32 802
Pajak, pungutan, dan asuransi/ <i>Taxes and insurance</i>	40 064	43 500
Keperluan pesta dan upacara/kenduri/ <i>Parties and ceremonies</i>	10 545	9 019
<b>Jumlah bukan makanan/Total non-food</b>	<b>568 919</b>	<b>513 536</b>
<b>Jumlah/Total</b>	<b>1 190 214</b>	<b>1 163 161</b>

Sumber/ Source : BPS- Survei Sosial Ekonomi Nasional 2022/2022, Socio Economy National Survey, BPS-Statistics

## POPULATION EXPENDITURE

**Tabel 10.2** Persentase Pengeluaran per Kapita Sebulan Menurut Kelompok Komoditas di Kabupaten Sijunjung, 2021 dan 2022  
**Table** *Percentage of Monthly Expenditure per Capita by Commodity Group in Sijunjung Regency, 2021 and 2022*

Kelompok Komoditas <i>Commodity Group</i>	2021	2022
(1)	(2)	(3)
<b>Makanan/Food</b>		
Padi-padian/ <i>Cereals</i>	7,00	6,91
Umbi-umbian/ <i>Tubers</i>	0,69	0,75
Ikan/udang/cumi/kerang/ <i>Fish/shrimp/common squid/shells</i>	4,29	4,77
Daging/ <i>Meat</i>	2,05	2,87
Telur dan susu/ <i>Eggs and milk</i>	2,75	2,77
Sayur-sayuran/ <i>Vegetables</i>	5,89	6,48
Kacang-kacangan/ <i>Legumes</i>	0,73	0,78
Buah-buahan/ <i>Fruits</i>	1,85	2,11
Minyak dan kelapa/ <i>Oil and coconut</i>	2,04	2,86
Bahan minuman/ <i>Beverage stuffs</i>	1,39	1,36
Bumbu-bumbuan/ <i>Spices</i>	0,60	0,68
Konsumsi lainnya/ <i>Miscellaneous food items</i>	0,73	0,83
Makanan dan minuman jadi/ <i>Prepared food and beverages</i>	14,25	13,68
Rokok/ <i>Cigarettes</i>	7,95	8,98
<b>Jumlah makanan/Total food</b>	<b>52,20</b>	<b>55,85</b>
<b>Bukan makanan/Non-food</b>		
Perumahan dan fasilitas rumah tangga/ <i>Housing and household facilities</i>	23,30	22,95
Aneka komoditas dan jasa/ <i>Goods and services</i>	10,36	9,91
Pakaian, alas kaki, dan tutup kepala/ <i>Clothing, footwear, and headgear</i>	4,35	3,95
Komoditas tahan lama/ <i>Durable goods</i>	5,54	2,82
Pajak, pungutan, dan asuransi/ <i>Taxes and insurance</i>	3,37	3,74
Keperluan pesta dan upacara/kenduri/ <i>Parties and ceremonies</i>	0,89	0,78
<b>Jumlah bukan makanan/Total non-food</b>	<b>47,80</b>	<b>44,15</b>
<b>Jumlah/Total</b>	<b>100,00</b>	<b>100,00</b>

Sumber/ Source: : BPS- Survei Sosial Ekonomi Nasional 2022/2022, Socio Economy National Survey, BPS-Statistics

**Tabel 10.3** Persentase Penduduk Menurut Golongan Pengeluaran per Kapita Sebulan di Kabupaten Sijunjung, 2020-2022  
**Table** *Percentage of Population by Expenditure per Capita per Month Class in Sijunjung Regency, 2020-2022*

<b>Golongan Pengeluaran</b> <i>Expenditure Class</i> <i>(rupiah)</i>	<b>2020</b>	<b>2021</b>	<b>2022</b>
<b>(1)</b>	<b>(2)</b>	<b>(3)</b>	<b>(4)</b>
≤ 299 999	0,89	0,00	0,00
300 000-499 999	3,05	2,55	2,38
500 000-749 999	26,97	17,92	14,75
750 000-999 999	26,44	27,83	32,93
1 000 000-1 499 999	27,56	33,57	30,34
≥ 1 500 000	15,09	18,13	19,60
<b>Jumlah/Total</b>	<b>100,00</b>	<b>100,00</b>	<b>100,00</b>

Sumber/ Source: : BPS- Survei Sosial Ekonomi Nasional 2022/2022, Socio Economy National Survey, BPS-Statistics



## Jumlah Perusahaan di Kabupaten Sijunjung

*Number Of Corporation in Sijunjung*



514

**Perusahaan**  
*Corporation*

**Sekitar 411 perusahaan merupakan perusahaan perorangan**

*About 411 companies is individual company*



**PENJELASAN TEKNIS**

1. Perseroan Terbatas (PT) adalah suatu badan hukum untuk menjalankan usaha sendiri yang terdiri dari saham-saham.
2. *Commanditaire Venootschap (CV)* adalah perusahaan yang didirikan oleh dua orang atau lebih yang mana penanaman saham tidak boleh ikut campur dalam hal pengurusan.
3. Tanda Daftar Perusahaan (TDP) merupakan datar catatan resmi yang diadakan menurut atau berdasarkan ketentuan peraturan-peraturan pelaksanaannya, dan memuat hal-hal yang wajib didaftarkan oleh setiap perusahaan serta disahkan oleh pejabat yang berwenang.
4. Surat Izin Usaha Perdagangan (SIUP) adalah surat izin yang diberikan oleh menteri atau pejabat yang ditunjukkan kepada pengusaha untuk melaksanakan usaha di bidang perdagangan dan jasa. SIUP diberikan kepada para pengusaha baik perorangan, Firma, CV, PT, Koperasi, BUMN, dan sebagainya.

**TECHNICAL NOTES**

1. *Limited Liability Company (PT) is a legal entity to run its own business consisting of stocks.*
2. *Commanditaire Venootschap (CV) is a company established by two or more persons whose stock investments should not interfere in terms of management.*
3. *Company Registry (TDP) is a list of official records held in accordance with or under with the provisions of the law or the enforcement regulations, and contains items which must be registered by each company and authorized by the competent authority.*
4. *Trade Business License (SIUP) is a permit issued by a minister or officer indicated to the entrepreneur to carry out business in the field of trade and services. SIUP is given to individual entrepreneurs, Firma, CV, PT, Koperasi, BUMN, and so on.*



**ULASAN**

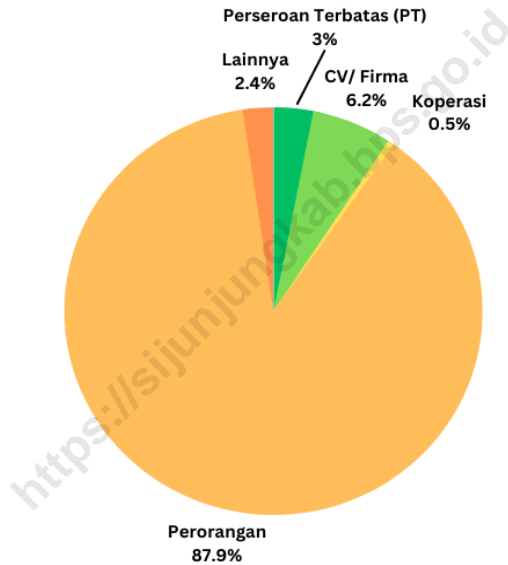
Berdasarkan data dari Dinas Perdagangan, Perindustrian, Koperasi Usaha Kecil dan Menengah Tahun 2022, jumlah perusahaan yang ada di Kabupaten Sijunjung sebanyak 2.031 perusahaan, yang terdiri dari 62 Perusahaan Terbatas (PT), 126 CV/Firma, 10 Koperasi, dan 1.785 perorangan.

**DESCRIPTION**

*Based on data from the Department of Trade, Industry, Small and Medium Enterprises Cooperatives during 2022, the number of company in Sijunjung Regency is 2.031, consisting of 62 limited liability company, 126 firm, 10 cooperative, and 1.785 individual company.*

<https://sijunjungkab.bps.go.id>

**Gambar 19** Persentase /Perusahaan Menurut Bentuk Badan Hukum di Kabupaten Sijunjung, 2022  
**Picture** *Percentage of Establishments by Type of Business Entity in Sijunjung Regency, 2022*





**Tabel 11.1** Jumlah Pedagang yang Mengurus Izin Usaha Menurut Kecamatan dan Skala Usaha di Kabupaten Sijunjung, 2022  
**Table** Number of Merchants that Apply Business Permit by Subdistrict and Scale of Business in Sijunjung Regency, 2022

Kecamatan Subdistrict	Pedagang Besar Wholesaler	Pedagang Menengah Medium Trader	Pedagang Kecil Small Trader	Mikro Micro	
(1)	(2)	(3)	(4)	(4)	
1. Kamang Baru	1	5	21	457	
2. Tanjung Gadang	-	1	10	141	
3. Sijunjung	4	11	50	531	
4. Lubuk Tarok	1	1	3	127	
5. IV Nagari	2	4	6	140	
6. Kupitan	1	-	2	224	
7. Koto VII	3	2	16	268	
8. Sumpur Kudus	-	1	5	168	
<b>Sijunjung</b>	<b>2022</b>	<b>12</b>	<b>25</b>	<b>113</b>	<b>2 056</b>
	<b>2021</b>	<b>1</b>	<b>7</b>	<b>15</b>	<b>289</b>
	<b>2020</b>	<b>-</b>	<b>6</b>	<b>409</b>	<b>...</b>
	<b>2019</b>	<b>-</b>	<b>257</b>	<b>232</b>	<b>...</b>
	<b>2018</b>	<b>-</b>	<b>131</b>	<b>215</b>	<b>...</b>

Sumber/Source: Dinas Penanaman Modal dan Pelayanan Terpadu Satu Pintu Kabupaten Sijunjung/Capital Investment and One Stop Service Office of Sijunjung Regency

**Tabel** 11.2 Jumlah Perusahaan Menurut Bentuk Badan Hukum di Kabupaten Sijunjung, 2018-2022  
**Table** *Number of Establishments by Type of Business Entity in Sijunjung Regency, 2018-2022*

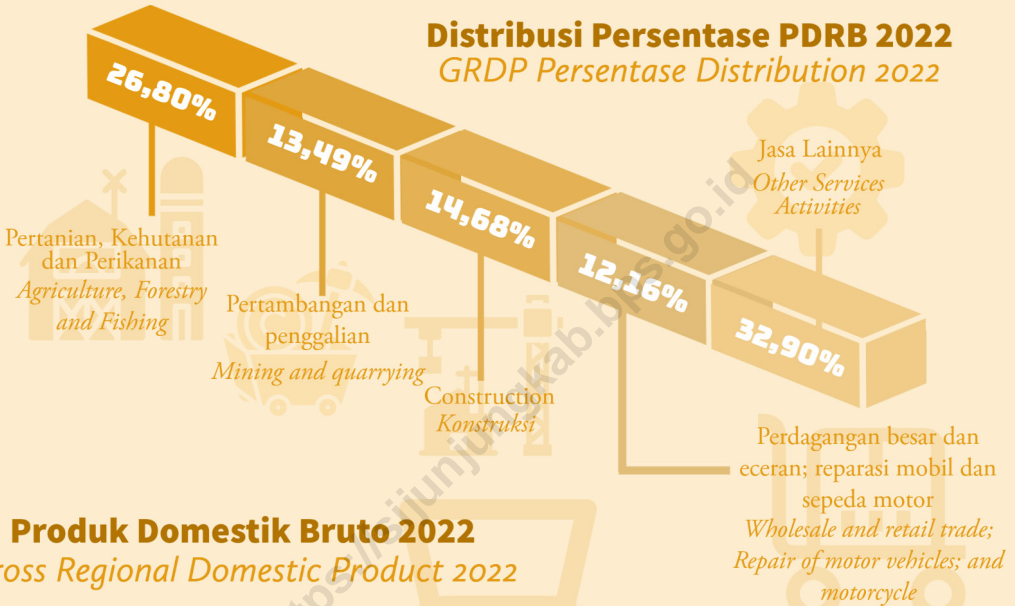
<b>Type Badan Hukum</b> <i>Type of Business Entity</i>	<b>2018</b>	<b>2019</b>	<b>2020</b>	<b>2021</b>	<b>2022</b>
(1)	(2)	(3)	(4)	(5)	(6)
Perseroan Terbatas (PT)	12	9	14	93	62
CV/Firma	77	164	76	2	126
Koperasi	1	1	1	6	10
Perorangan	261	332	24	411	1 785
Lainnya	-	1	14	2	48
<b>Jumlah/Total</b>	<b>351</b>	<b>507</b>	<b>129</b>	<b>514</b>	<b>2 031</b>

Sumber/Source: Dinas Penanaman Modal dan Pelayanan Terpadu Satu Pintu Kabupaten Sijunjung/Capital Investment and One Stop Service Ofice of Sijunjung Regency

## Sistem Neraca Nasional

### System Of National Account

#### Distribusi Persentase PDRB 2022 GRDP Percentage Distribution 2022



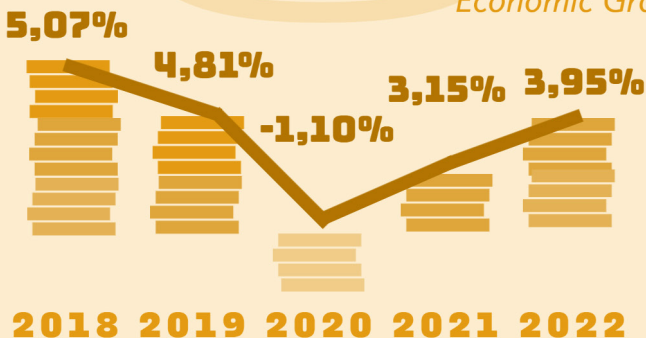
#### Produk Domestik Bruto 2022 Gross Regional Domestic Product 2022

Atas Dasar Harga  
Berlaku  
at Current Price  
**10,67**  
Triliun rupiah  
Trillion rupiahs

**44,39**  
Juta rupiah  
million rupiahs  
PDRB per Kapita  
per Capita GRDP

Atas Dasar Harga  
Konstan 2010  
at 2010 Constant Price  
**7,16**  
Triliun rupiah  
trillion rupiahs

#### Laju Pertumbuhan Ekonomi Economic Grow Rate





## PENJELASAN TEKNIS

- 1 Penghitungan statistik neraca nasional mengikuti buku petunjuk yang diterbitkan oleh Perserikatan Bangsa Bangsa (PBB) dikenal sebagai Sistem Neraca Nasional (SNN) SNN adalah rekomendasi internasional tentang bagaimana menyusun ukuran aktivitas ekonomi yang sesuai dengan standar neraca baku yang didasarkan pada prinsip-prinsip ekonomi Rekomendasi yang dimaksud dinyatakan dalam sekumpulan konsep, definisi, klasifikasi, dan aturan neraca yang disepakati secara internasional dalam mengukur indikator tertentu seperti Produk Domestik Bruto (PDB) Salah satu bentuk adaptasi pencatatan statistik nasional adalah melakukan perubahan tahun dasar PDB Indonesia dari tahun 2000 ke 2010 Perubahan tahun dasar PDB dilakukan seiring dengan mengadopsi rekomendasi PBB yang tertuang dalam Sistem Neraca Nasional 2008 (SNA 2008)
- 2 Produk Domestik Bruto pada tingkat nasional serta Produk Domestik Regional Bruto (PDRB) pada tingkat regional (provinsi) menggambarkan kemampuan suatu wilayah untuk menciptakan nilai tambah pada suatu waktu tertentu Untuk menyusun PDB maupun PDRB digunakan 2 pendekatan, yaitu lapangan usaha dan pengeluaran Keduanya menyajikan komposisi data nilai tambah dirinci menurut sumber kegiatan ekonomi (lapangan usaha) dan menurut komponen penggunaannya PDB maupun PDRB dari sisi lapangan usaha

## TECHNICAL NOTES

- 1 *The method used to estimate national accounts statistics is based on the standard guidelines formed by United Nation known as System of National Accounts (SNA) SNA is the internationally agreed standard set of recommendations on how to compile measures of economic activity in accordance with strict accounting conventions based on economic principles The recommendations are expressed in term of a set of concepts, definitions, classifications and accounting rules that comprise the internationally agreed standard for measuring indicators such as Gross Domestic Product (GDP) One of the improvement in the national statistical system is to rebase GDP form base year 2000 to 2010 in order to capture current economic condition It is in line with the United Nations (UN) recommendation on 2008 SNA*
- 2 *The basic measure of the value added arising from economic activity is known as Gross Domestic Product at the national level and Gross Regional Domestic Product (GRDP) at the regional level (provinces/regencies/municipalities) To compile these statistics, two approaches have been used, i e "production approach" and "expenditure approach" The first approach is to measure value added produced by various kinds of economic activities, while the second approach is to measure final uses of the country's output In other words, GDP/GRDP*



merupakan penjumlahan seluruh komponen nilai tambah bruto yang mampu diciptakan oleh sektor-sektor ekonomi atas berbagai aktivitas produksinya Sedangkan dari sisi pengeluaran menjelaskan tentang penggunaan dari nilai tambah tersebut

*is the sum of total value added produced by all economic industries (activities) and the way of using it*

- 3 PDRB menurut lapangan usaha mengalami perubahan klasifikasi dari 9 sektor menjadi 17 lapangan usaha PDRB menurut lapangan usaha dirinci menurut total nilai tambah dari seluruh sektor ekonomi yang mencakup lapangan usaha Pertanian, Kehutanan, dan Perikanan; Pertambangan dan Penggalian; Industri Pengolahan; Pengadaan Listrik dan Gas; Pengadaan Air, Pengelolaan Sampah, Limbah dan Daur Ulang; Konstruksi; Perdagangan Besar dan Eceran, Reparasi Mobil dan Sepeda Motor; Transportasi dan Pergudangan; Penyediaan Akomodasi dan Makan Minum; Informasi dan Komunikasi; Jasa Keuangan dan Asuransi; Real Estat; Jasa Perusahaan; Administrasi Pemerintahan, Pertahanan dan Jaminan Sosial Wajib; Jasa Pendidikan; Jasa Kesehatan dan Kegiatan Sosial; dan Jasa lainnya

- 3 *GRDP by industry classification changes from 9 sectors to 17 industries GRDP by industry is classified by types of economic activities such as Agriculture, Forestry and Fishing; Mining and Quarrying; Manufacturing; Electricity and Gas; Water supply, Sewerage, Waste Management and Remediation Activities; Construction; Wholesale and Retail Trade; Repair of Motor Vehicles and Motorcycles; Transportation and Storage; Accommodation and Food Service Activities; Information and Communication; Financial and Insurance Activities; Real Estate Activities; Business Activities; Public Administration; Defence and Compulsory Social Security; Education; Human Health and Social Work Activities; and Other Services Activities*

- 4 PDRB menurut pengeluaran mengalami perubahan klasifikasi dimana pengeluaran konsumsi dimana pengeluaran konsumsi Lembaga Non Profit yang Melayani Rumah Tangga (LNPR) yang sebelumnya termasuk bagian dari pengeluaran konsumsi rumah tangga menjadi komponen terpisah Sehingga klasifikasi PDRB menurut pengeluaran dirinci menjadi 7 komponen yaitu komponen

- 4 *GRDP by expenditure classification changes where consumption expenditure Non-profit Institutions Serving Households (NPISH) previously included as part of household consumption expenditure is taken out into separate component So that, GDP by type of expenditures is classified into: household consumption expenditure, NPISH consumption expenditure, government*

- pengeluaran konsumsi rumah tangga, pengeluaran konsumsi LNPR, pengeluaran konsumsi pemerintah, pembentukan modal tetap bruto, perubahan inventori, ekspor barang dan jasa, dan impor barang dan jasa
- 5 Pengeluaran konsumsi rumah tangga mencakup berbagai pengeluaran konsumsi akhir rumah tangga atas barang dan jasa untuk memenuhi kebutuhan individu ataupun kelompok secara langsung. Pengeluaran rumah tangga di sini mencakup makanan dan minuman selain restoran; pakaian, alas kaki dan jasa perawatannya; perumahan dan perlengkapan rumah tangga; kesehatan dan pendidikan; transportasi dan komunikasi; restoran dan hotel serta lainnya
- 6 Pengeluaran Konsumsi Pemerintah terdiri dari Pengeluaran Konsumsi Individu dan Pengeluaran Konsumsi Kolektif. Barang dan jasa individu merupakan barang dan jasa privat, dimana ciri-ciri barang privat adalah a) *Scarcity*, yaitu ada kelangkaan/keterbatasan dalam jumlah; b) *Excludable consumption*, yaitu konsumsi suatu barang dapat dibatasi hanya pada mereka yang memenuhi persyaratan tertentu (biasanya harga); c) *Rivalrous competition*, yaitu konsumsi oleh satu konsumen akan mengurangi atau menghilangkan kesempatan pihak lain untuk melakukan hal serupa. Contoh barang dan jasa yang dihasilkan pemerintah dan tergolong sebagai barang dan jasa individu adalah jasa pelayanan kesehatan pemerintah di rumah sakit/puskesmas dan jasa
- consumption expenditure, gross fixed capital formation, changes in inventories, exports of goods and services, and imports of goods and services*
- 5 *Household consumption expenditures consist of expenditures incurred by households, which are used for both individual or collective needs. Household consumptions are classified into food and beverages other than restaurants; clothing, footwear, and related maintenance services; housing and household equipment; health and education; transport and communication; restaurants and hotels; and others.*
- 6 *Government consumption expenditure consists of Individual Consumption Expenditure and Collective Consumption Expenditure. Individual goods and services are private goods and services, which the characteristics of private goods is a) Scarcity, that there is a scarcity/limited in number; b) Excludable consumption, the consumption of goods can be limited only to those who meet certain requirements (usually the price); c) Rivalrous competition, ie consumption by the consumer will reduce or eliminate the chance of another party to do so. Examples of goods and services produced by government and classified as goods and services of individuals is the government health services in hospitals/health centers and education services in schools/universities. Collective goods and*

pendidikan di sekolah/universitas negeri Sedangkan barang dan jasa kolektif ekuivalen dengan barang publik yang memiliki ciri a) *Non rivalry*, yaitu penggunaan satu konsumen terhadap suatu barang tidak mengurangi kesempatan konsumen lain untuk juga mengkonsumsi barang tersebut; b) *Non excludable*, yaitu apabila suatu barang publik tersedia, maka tidak ada yang dapat menghalangi siapapun untuk memperoleh manfaat dari barang tersebut atau dengan kata lain setiap orang memiliki akses ke barang tersebut Contoh barang dan jasa yang dihasilkan pemerintah dan tergolong sebagai barang dan jasa kolektif adalah jasa pertahanan yang dilakukan TNI dan keamanan yang dilakukan kepolisian

*services equivalent to public goods characterized by a) Non-rivalry, namely the use of a consumer for an item does not reduce the chance of another consumer to also consume goods; b) Non-excludable, i e when a public good available, then nothing can hinder anyone to benefit from the goods or in other words everyone has access to the goods Examples of goods and services produced by government and classified as collective goods and services is carried military defense services and the police's security*

7 Pembentukan Modal Tetap Bruto (PMTB) mencakup pengadaan, pembuatan, dan pembelian barang modal Barang modal dimaksud adalah barang-barang yang digunakan untuk proses produksi, tahan lama atau yang mempunyai umur pemakaian lebih dari satu tahun seperti bangunan, mesin-mesin dan alat angkutan Termasuk pula di sini perbaikan besar (berat) yang sifatnya memperpanjang umur atau mengubah bentuk atau kapasitas barang modal tersebut Pengeluaran barang modal untuk keperluan militer juga dicakup sebagai PMTB Klasifikasi komponen PMTB dibagi menjadi 6 sub komponen yaitu Konstruksi; Mesin dan Peralatan; Kendaraan; Peralatan Lainnya; *Cultivated Biological Resources (CBR)* dan Produk Kekayaan Intelektual

7 *Gross Fixed Capital Formation (GFCF) includes procurement, manufacture, and the purchase of capital goods Capital goods are goods which are used for the production process, durable or have a service life of more than one year such as buildings, machinery, and transportation equipment Including here: huge improvement that are to extend the life or changing the shape or the capacity of the capital goods Capital expenditures for military purposes are also covered as GFCF GFCF component are classified into six sub-components: Construction; Machinery and Equipment; vehicle; Other equipment; Cultivated Biological Resources (CBR) and Intellectual Property Product*

- 8 Ekspor barang dan jasa merupakan transaksi perdagangan barang dan jasa dari penduduk (residen) ke bukan penduduk (nonresiden) Impor barang dan jasa adalah transaksi perdagangan dari bukan penduduk ke penduduk Ekspor atau impor barang terjadi pada saat terjadi perubahan hak kepemilikan barang antara penduduk dengan bukan penduduk (dengan atau tanpa perpindahan fisik barang tersebut) Pada PDB dengan tahun dasar 2010, ekspor dan impor barang dirinci menjadi nonmigas dan migas
- 8 *Exports of goods and services consist of transactions of goods and services from residents to non-residents Imports of goods and services consist of transaction of goods and services from non-residents to residents Exports and imports of goods occur when there are changes in ownership of goods between residents and non-residents (with or without physical movements of goods across frontiers) On the GDP at 2010 basic year, exports and imports of goods specified into non oil and gas and oil and gas*
- 9 Produk Domestik Bruto maupun agregat turunannya disajikan dalam 2 (dua) versi penilaian, yaitu atas dasar "harga berlaku" dan atas dasar "harga konstan" Disebut sebagai harga berlaku karena seluruh agregat dinilai dengan menggunakan harga pada tahun berjalan, sedangkan harga konstan penilaiannya didasarkan kepada harga satu tahun dasar tertentu, dalam publikasi ini digunakan harga tahun 2010
- 9 *GDP and its aggregations are presented in two forms: at current market prices and at constant base year market prices In presenting current market prices, all aggregates are valued at current market prices, while base year constant market prices are shown by valuing all aggregates at fixed base year prices Year of 2010 is used as the base year in this publication*
- 10 Laju pertumbuhan Produk Domestik Regional Bruto diperoleh dari perhitungan PDRB atas dasar harga konstan Diperoleh dengan cara mengurangi nilai PDRB pada tahun ke-n terhadap nilai pada tahun ke n-1 (tahun sebelumnya), dibagi dengan nilai pada tahun ke n-1, dikalikan dengan 100 persen Laju pertumbuhan menunjukkan perkembangan agregat pendapatan dari satu waktu tertentu terhadap waktu sebelumnya
- 10 *Growth rate of Gross Regional Domestic Product is derived from GRDP at constant market prices It is obtained by subtracting the value of GRDP year n with the value of GRDP year n-1, divided by the value of GRDP year n-1 then multiplied by 100 percent The growth rate of GRDP explains the income growth during the given period*

## ULASAN

PDRB Kabupaten Sijunjung Atas Dasar Harga Berlaku (ADHB) pada tahun 2022 mencapai 10,67 triliun rupiah. Secara nominal, nilai PDRB ini mengalami kenaikan sebesar 1,1 triliun rupiah dibandingkan dengan tahun sebelumnya. Sementara berdasarkan Atas Dasar Harga Konstan (ADHK), PDRB Kabupaten Sijunjung juga mengalami kenaikan dari 6,89 triliun rupiah pada tahun 2021 menjadi 7,17 triliun rupiah pada tahun 2022. Hal ini menunjukkan selama tahun 2022, Kabupaten Sijunjung mengalami pertumbuhan ekonomi sebesar 3,95 persen.

Secara umum, struktur perekonomian Kabupaten Sijunjung didominasi oleh lima kategori lapangan usaha, yaitu: Pertanian; Konstruksi; Pertambangan dan penggalian; Perdagangan Besar dan Eceran, Reparasi Mobil, dan Sepeda Motor serta Transportasi dan pergudangan. Kategori Pertanian, Kehutanan, dan Perikanan memberikan peran terbesar dalam pembentukan PDRB Kabupaten Sijunjung pada tahun 2022 yaitu mencapai 26,80 persen.

Pada tahun 2022, ekonomi Kabupaten Sijunjung tumbuh 3,95 persen. Jika dirinci berdasarkan lapangan usaha, pertumbuhan ekonomi tertinggi dicapai oleh lapangan usaha Jasa Lainnya yaitu sebesar 8,60 persen. Lapangan usaha dengan pertumbuhan tertinggi berikutnya adalah Penyediaan Akomodasi dan makan-minum yaitu sebesar 8,29 persen disusul informasi dan komunikasi sebesar 6,70 persen.

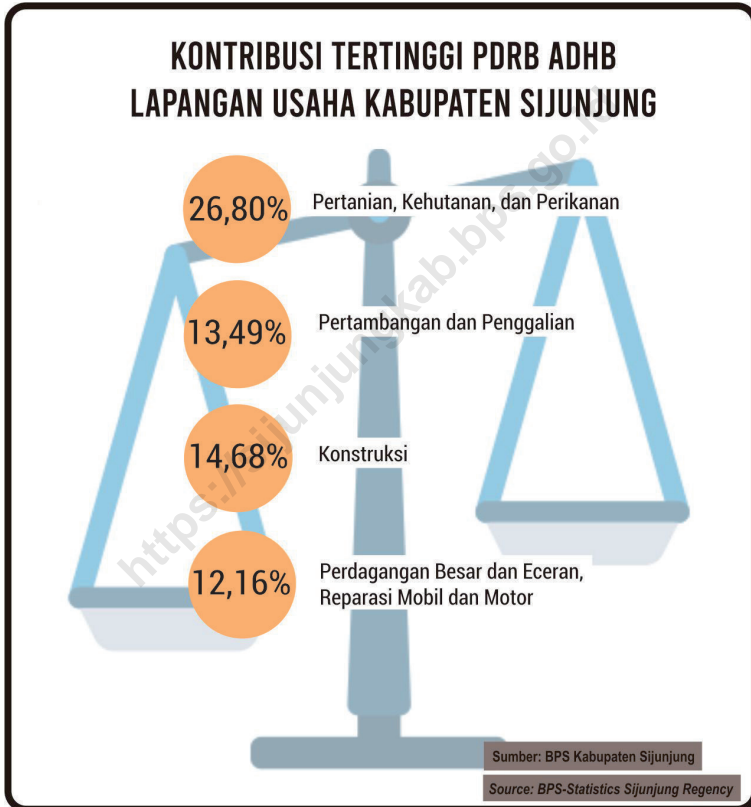
## DESCRIPTION

*GRDP figure at current prices of Sijunjung Regency in 2022 reached 10,67 trillion rupiah. In nominal terms, this GRDP figure is increased by 1,1 trillion rupiahs compared to previous year. Meanwhile, based on the constant market prices, GRDP of Sijunjung Regency also increased from 6,89 trillion rupiahs in 2021 to 7,17 trillion rupiahs in 2022. This showed that during 2022, Sijunjung Regency experiencing economic growth of about 3,95 persen.*

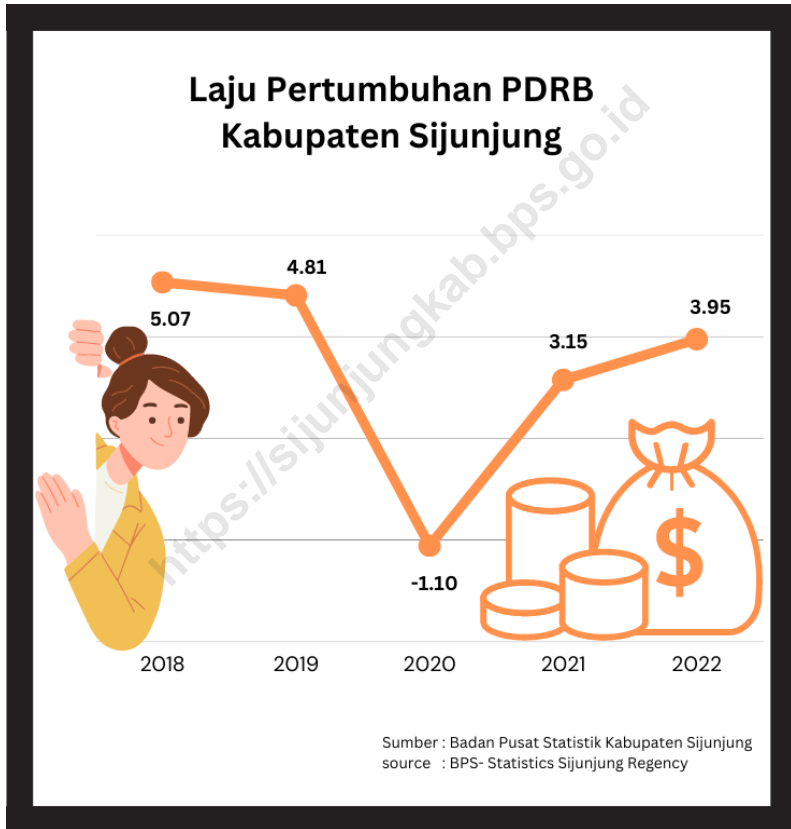
*Generally, the economic structure of Sijunjung Regency dominated by five category of industry, such as: Agriculture, Forestry, and Fisheries; Construction; Mining and excavation; Wholesale and and Retail Trade, Car Repair and Motorcycles and Transportation and warehousing. Agriculture, Forestry, and Fisheries category provide the biggest role in the formation of Sijunjung Regency's GRDP in 2022, reaching 26,80 percent*

*In 2022, the economy of Sijunjung Regency grew 3,95 percent. Based on industry, the highest economic growth is achieved by Other Services Activities category that is equal to 8,60 percent. The next category with the highest growth is Accomodation and Food Service activities category which is 8,29 percent followed by Information and Communication by 6,70 percent.*

**Gambar 20** Distribusi Produk Domestik Regional Bruto Atas Dasar Harga Berlaku Menurut Lapangan Usaha Kabupaten Sijunjung (Persen), 2022  
*Distribution of Gross Regional Domestic Product at Current Market Prices by Industry Sijunjung Regency (Percent), 2022*



**Gambar** 21 Laju Pertumbuhan Produk Domestik Regional Bruto Atas Dasar Harga Konstan 2010 Kabupaten Sijunjung (Persen), 2018-2022  
**Picture** *Growth Rate of Gross Regional Domestic Product at 2010 Constant Market Prices in Sijunjung Regency (Percent), 2018-2022*



**Tabel** 12.1 Produk Domestik Regional Bruto Atas Dasar Harga Berlaku Menurut Lapangan Usaha Kabupaten Sijunjung (Juta Rupiah), 2018-2022  
**Table** Gross Regional Domestic Product at Current Market Prices by Industry Sijunjung Regency (Millions Rupiahs), 2018-2022

Lapangan Usaha Industry	2018	2019	2020	2021 <sup>a</sup>	2022 <sup>xx</sup>
(1)	(2)	(3)	(4)	(5)	(6)
A Pertanian, Kehutanan, dan Perikanan <i>Agriculture, Forestry and Fishing</i>	2 501 898,98	2 564 295,82	2 541 566,05	2 626 580,81	2 858 804,80
B Pertambangan dan Penggalian <i>Mining and Quarrying</i>	1 200 153,68	1 297 421,62	1 255 297,18	1 271 215,92	1 438 829,12
C Industri Pengolahan <i>Manufacturing</i>	253 467,91	230 682,47	237 525,01	261 194,05	295 225,99
D Perdagangan Listrik dan Gas <i>Electricity and Gas</i>	3 627,02	4 145,40	3 992,44	4 208,78	4 380,09
E Pengadaan Air, Pengelolaan Sampah, Limbah dan Daur Ulang <i>Water supply, Sewerage, Waste Management and Remediation Activities</i>	3 611,10	3 887,43	3 974,61	4 159,85	4 530,66
F Konstruksi <i>Construction</i>	1 171 668,04	1 307 678,41	1 309 050,94	1 386 156,22	1 566 065,19
G Perdagangan Besar dan Eceran, Reparasi Mobil dan Sepeda Motor <i>Wholesale and Retail Trade, Repair of Motor Vehicles and Motorcycles</i>	977 531,01	1 077 021,34	1 067 898,24	1 116 110,22	1 297 475,06
H Transportasi dan Pergudangan <i>Transportation and Storage</i>	641 071,01	708 303,23	653 271,66	685 996,21	768 214,89
I Penyediaan Akomodasi dan Makan Minum <i>Accommodation and Food Service Activities</i>	68 028,14	77 226,88	71 766,02	79 383,81	88 734,90
J Informasi dan Komunikasi <i>Information and Communication</i>	253 438,14	290 040,89	314 317,76	334 769,64	376 743,03
K Jasa Keuangan dan Asuransi <i>Financial and Insurance activities</i>	197 570,28	208 810,66	215 577,49	241 702,13	264 610,68
L Real Estat/ <i>Real Estate Activities</i>	101 562,13	110 309,43	111 684,37	113 461,74	120 616,13
M,N Jasa Perusahaan/ <i>Business Activities</i>	1 758,82	1 928,05	1 920,47	2 011,41	2 167,86
O Administrasi Pemerintahan, Pertahanan dan Jaminan Sosial Wajib <i>Public Administration and Defence; Compulsory Social Security</i>	412 779,02	467 791,45	510 187,39	541 289,25	570 577,23
P Jasa Pendidikan/ <i>Education</i>	397 301,92	451 747,71	478 187,60	502 410,11	567 121,62
Q Jasa Kesehatan dan Kegiatan Sosial <i>Human Health and Social Work Activities</i>	152 177,77	170 832,69	190 832,34	209 705,56	230 777,50
R, S, T, U Jasa Lainnya/ <i>Other Services activities</i>	151 813,40	176 755,48	169 510,16	186 217,19	213 676,51
<b>PDRB/GRDP</b>	<b>8 489 458,37</b>	<b>9 148 878,97</b>	<b>9 136 559,73</b>	<b>9 566 572,91</b>	<b>10 668 551,27</b>

Catatan/Notes : <sup>a</sup> : Angka Sementara/*Preliminary Figures*

<sup>xx</sup> : Angka Sangat Sementara/*Very Preliminary Figures*

Sumber/ Source : BPS Kabupaten Sijunjung/BPS, *Statistics of Sijunjung Regency*



**Tabel 12.2** Produk Domestik Regional Bruto Atas Dasar Harga Konstan 2010 Menurut Lapangan Usaha Kabupaten Sijunjung (Juta Rupiah), 2018-2022  
*Gross Regional Domestic Product at 2010 Constant Market Prices by Industry Sijunjung Regency (Million Rupiah), 2018-2022*

Lapangan Usaha Industry	2018	2019	2020	2021 <sup>x</sup>	2022 <sup>xx</sup>
(1)	(2)	(3)	(4)	(5)	(6)
A Pertanian, Kehutanan, dan Perikanan <i>Agriculture, Forestry and Fishing</i>	1 846 833,42	1 854 276,95	1 856 251,39	1 906 723,52	1 955 137,83
B Pertambangan dan Penggalian <i>Mining and Quarrying</i>	938 949,00	997 809,66	986 089,28	942 541,00	969 219,22
C Industri Pengolahan <i>Manufacturing</i>	212 917,79	201 197,77	197 258,47	213 990,61	220 275,00
D Pengadaan Listrik dan Gas <i>Electricity and Gas</i>	2 428,70	2 533,91	2 406,83	2 512,06	2 579,83
E Pengadaan Air, Pengelolaan Sampah, Limbah dan Daur Ulang <i>Water supply, Sewerage, Waste Management and Remediation Activities</i>	2 671,00	2 775,25	2 830,19	2 926,50	3 051,70
F Konstruksi <i>Construction</i>	840 759,56	907 349,75	869 556,09	903 644,79	954 165,02
G Perdagangan Besar dan Eceran, Reparasi Mobil dan Sepeda Motor <i>Wholesale and Retail Trade, Repair of Motor Vehicles and Motorcycles</i>	784 675,58	840 393,82	838 657,87	887 467,53	940 605,89
H Transportasi dan Pergudangan <i>Transportation and Storage</i>	500 865,60	540 613,18	483 302,40	506 905,61	523 822,85
I Penyediaan Akomodasi dan Makan Minum <i>Accommodation and Food Service Activities</i>	43 541,00	46 991,38	42 873,01	46 892,50	50 781,52
J Informasi dan Komunikasi <i>Information and Communication</i>	259 707,64	285 569,30	309 557,97	325 801,40	347 629,28
K Jasa Keuangan dan Asuransi <i>Financial and Insurance activities</i>	138 179,60	141 067,07	142 758,07	155 495,00	162 334,94
L Real Estat/Real Estate Activities	79 287,60	83 682,17	84 229,87	84 965,39	86 708,38
M,N Jasa Perusahaan/Business Activities	1 198,40	1 274,56	1 248,15	1 296,53	1 355,04
O Administrasi Pemerintahan, Pertahanan dan Jaminan Sosial Wajib <i>Public Administration and Defence; Compulsory Social Security</i>	299 705,05	315 303,58	313 279,44	325 315,52	324 073,77
P Jasa Pendidikan/Education	270 347,20	292 559,39	307 533,13	320 592,55	340 569,79
Q Jasa Kesehatan dan Kegiatan Sosial <i>Human Health and Social Work Activities</i>	115 568,15	124 221,40	134 448,95	145 483,31	152 188,01
R, S, T, U Jasa Lainnya/Other Services activities	109 357,20	119 422,29	110 740,29	120 659,89	131 031,25
<b>PDRB/GRDP</b>	<b>6 446 992,48</b>	<b>6 757 041,41</b>	<b>6 683 021,42</b>	<b>6 893 213,71</b>	<b>7 165 529,34</b>

Catatan/Notes : \* : Angka Sementara/Preliminary Figures

\*\* : Angka Sangat Sementara/Very Preliminary Figures

Sumber/ Source : BPS Kabupaten Sijunjung/BPS, Statistics of Sijunjung Regency

**Tabel** 12.3 Distribusi Persentase Produk Domestik Regional Bruto Atas Dasar Harga Berlaku Menurut Lapangan Usaha Kabupaten Sijunjung, 2018-2022  
*Percentage Distribution of Gross Regional Domestic Product at Current Market Prices by Industry Sijunjung Regency, 2018-2022*

Lapangan Usaha Industry	2018	2019	2020	2021 <sup>a</sup>	2022 <sup>xx</sup>
(1)	(2)	(3)	(4)	(5)	(6)
A Pertanian, Kehutanan, dan Perikanan <i>Agriculture, Forestry and Fishing</i>	29,47	28,03	27,82	27,46	26,80
B Pertambangan dan Penggalian <i>Mining and Quarrying</i>	14,14	14,18	13,74	13,29	13,49
Industri Pengolahan <i>Manufacturing</i>	2,99	2,52	2,60	2,73	2,77
D Pengadaan Listrik dan Gas <i>Electricity and Gas</i>	0,04	0,05	0,04	0,04	0,04
E Pengadaan Air, Pengelolaan Sampah, Limbah dan Daur Ulang <i>Water supply, Sewerage, Waste Management and Remediation Activities</i>	0,04	0,04	0,04	0,04	0,04
F Konstruksi <i>Construction</i>	13,80	14,29	14,33	14,49	14,68
G Perdagangan Besar dan Eceran, Reparasi Mobil dan Sepeda Motor <i>Wholesale and Retail Trade, Repair of Motor Vehicles and Motorcycles</i>	11,51	11,77	11,69	11,67	12,16
H Transportasi dan Pergudangan <i>Transportation and Storage</i>	7,55	7,74	7,15	7,17	7,20
I Penyediaan Akomodasi dan Makan Minum <i>Accommodation and Food Service Activities</i>	0,80	0,84	0,79	0,83	0,83
J Informasi dan Komunikasi <i>Information and Communication</i>	2,99	3,17	3,44	3,50	3,53
K Jasa Keuangan dan Asuransi <i>Financial and Insurance activities</i>	2,33	2,28	2,36	2,53	2,48
L Real Estat/ <i>Real Estate Activities</i>	1,20	1,21	1,22	1,19	1,13
M,N Jasa Perusahaan/ <i>Business Activities</i>	0,02	0,02	0,02	0,02	0,02
O Administrasi Pemerintahan, Pertahanan dan Jaminan Sosial Wajib <i>Public Administration and Defence; Compulsory Social Security</i>	4,86	5,11	5,58	5,66	5,35
P Jasa Pendidikan/ <i>Education</i>	4,68	4,94	5,23	5,25	5,32
Q Jasa Kesehatan dan Kegiatan Sosial <i>Human Health and Social Work Activities</i>	1,79	1,87	2,09	2,19	2,16
R, S, T, U Jasa Lainnya/ <i>Other Services activities</i>	1,79	1,93	1,86	1,95	2,00
<b>PDRB/GRDP</b>	<b>100,00</b>	<b>100,00</b>	<b>100,00</b>	<b>100,00</b>	<b>100,00</b>

Catatan/Notes : <sup>a</sup> : Angka Sementara/*Preliminary Figures*

<sup>xx</sup> : Angka Sangat Sementara/*Very Preliminary Figures*

Sumber/ Source : BPS Kabupaten Sijunjung/BPS, *Statistics of Sijunjung Regency*

**Tabel** 12.4 Laju Pertumbuhan Produk Domestik Regional Bruto Atas Dasar Harga Konstan 2010 Menurut Lapangan Usaha Kabupaten Sijunjung (Persen), 2018-2022  
**Table** Growth Rate of Gross Regional Domestic Product at 2010 Constant Market Prices by Industry Sijunjung Regency (Percent), 2018-2022

Lapangan Usaha Industry	2018	2019	2020	2021 <sup>x</sup>	2022 <sup>xx</sup>
(1)	(2)	(3)	(4)	(5)	(6)
A Pertanian, Kehutanan, dan Perikanan <i>Agriculture, Forestry and Fishing</i>	2,55	0,40	0,11	2,72	2,54
B Pertambangan dan Penggalian <i>Mining and Quarrying</i>	4,24	6,27	-1,17	-4,42	2,83
C Industri Pengolahan <i>Manufacturing</i>	4,55	-5,50	-1,96	8,48	2,94
D Pengadaan Listrik dan Gas <i>Electricity and Gas</i>	7,31	4,33	-5,02	4,37	2,70
E Pengadaan Air, Pengelolaan Sampah, Limbah dan Daur Ulang <i>Water supply, Sewerage, Waste Management and Remediation Activities</i>	3,89	3,90	1,98	3,40	4,28
F Konstruksi <i>Construction</i>	7,09	7,92	-4,17	3,92	5,59
G Perdagangan Besar dan Eceran, Reparasi Mobil dan Sepeda Motor <i>Wholesale and Retail Trade, Repair of Motor Vehicles and Motorcycles</i>	6,53	7,10	-0,21	5,82	5,99
H Transportasi dan Pergudangan <i>Transportation and Storage</i>	5,79	7,94	-10,60	4,88	3,34
I Penyediaan Akomodasi dan Makan Minum <i>Accommodation and Food Service Activities</i>	7,97	7,92	-8,76	9,38	8,29
J Informasi dan Komunikasi <i>Information and Communication</i>	9,53	9,96	8,40	5,25	6,70
K Jasa Keuangan dan Asuransi <i>Financial and Insurance activities</i>	0,61	2,09	1,20	8,92	4,40
L Real Estat/ <i>Real Estate Activities</i>	4,43	5,54	0,65	0,87	2,05
M,N Jasa Perusahaan/ <i>Business Activities</i>	5,60	6,35	-2,07	3,88	4,51
O Administrasi Pemerintahan, Pertahanan dan Jaminan Sosial Wajib <i>Public Administration and Defence; Compulsory Social Security</i>	6,09	5,20	-0,64	3,84	-0,38
P Jasa Pendidikan/ <i>Education</i>	8,59	8,22	5,12	4,25	6,23
Q Jasa Kesehatan dan Kegiatan Sosial <i>Human Health and Social Work Activities</i>	8,30	7,49	8,23	8,21	4,61
R, S, T, U Jasa Lainnya/ <i>Other Services activities</i>	8,93	9,20	-7,27	8,96	8,60
<b>PDRB/GRDP</b>	<b>5,07</b>	<b>4,81</b>	<b>-1,10</b>	<b>3,15</b>	<b>3,95</b>

Catatan/Notes : \* : Angka Sementara/Preliminary Figures

\*\* : Angka Sangat Sementara/Very Preliminary Figures

Sumber/ Source : BPS Kabupaten Sijunjung/BPS, Statistics of Sijunjung Regency

**Tabel** 12.5 Indeks Harga Implisit Produk Domestik Regional Bruto Menurut Lapangan Usaha Kabupaten Sijunjung (2010=100), 2018-2022  
**Table** *Implicit Price Index of Gross Regional Domestic Product by Industry Sijunjung Regency (2010=100), 2018-2022*

Lapangan Usaha Industry	2018	2019	2020	2021 <sup>x</sup>	2022 <sup>xx</sup>
(1)	(2)	(3)	(4)	(5)	(6)
A Pertanian, Kehutanan, dan Perikanan <i>Agriculture, Forestry and Fishing</i>	135,47	138,29	136,92	137,75	146,22
B Pertambangan dan Penggalian <i>Mining and Quarrying</i>	127,82	130,03	127,30	134,87	148,45
C Industri Pengolahan <i>Manufacturing</i>	119,04	114,65	120,41	122,06	134,03
D Pengadaan Listrik dan Gas <i>Electricity and Gas</i>	149,34	163,60	165,88	167,54	169,78
E Pengadaan Air, Pengelolaan Sampah, Limbah dan Daur Ulang <i>Water supply, Sewerage, Waste Management and Remediation Activities</i>	135,20	140,08	140,44	142,14	148,46
F Konstruksi <i>Construction</i>	139,36	144,12	150,54	153,40	164,13
G Perdagangan Besar dan Eceran, Reparasi Mobil dan Sepeda Motor <i>Wholesale and Retail Trade, Repair of Motor Vehicles and Motorcycles</i>	124,58	128,16	127,33	125,76	137,94
H Transportasi dan Pergudangan <i>Transportation and Storage</i>	127,99	131,02	135,17	135,33	146,66
I Penyediaan Akomodasi dan Makan Minum <i>Accommodation and Food Service Activities</i>	156,24	164,34	167,39	169,29	174,74
J Informasi dan Komunikasi <i>Information and Communication</i>	97,59	101,57	101,54	102,75	108,37
K Jasa Keuangan dan Asuransi <i>Financial and Insurance activities</i>	142,98	148,02	151,01	155,44	163,00
L Real Estat/ <i>Real Estate Activities</i>	128,09	131,82	132,59	133,54	139,11
M,N Jasa Perusahaan/ <i>Business Activities</i>	146,76	151,27	153,87	155,14	159,98
O Administrasi Pemerintahan, Pertahanan dan Jaminan Sosial Wajib <i>Public Administration and Defence; Compulsory Social Security</i>	137,73	148,36	162,85	166,39	176,06
P Jasa Pendidikan/ <i>Education</i>	146,96	154,41	155,49	156,71	166,52
Q Jasa Kesehatan dan Kegiatan Sosial <i>Human Health and Social Work Activities</i>	131,68	137,52	141,94	144,14	151,64
R, S, T, U Jasa Lainnya/ <i>Other Services activities</i>	138,82	148,01	153,07	154,33	163,07
<b>PDRB/GRDP</b>	<b>131,68</b>	<b>135,40</b>	<b>136,71</b>	<b>138,78</b>	<b>148,89</b>

Catatan/Notes : <sup>x</sup> : Angka Sementara/Preliminary Figures

<sup>xx</sup> : Angka Sangat Sementara/Very Preliminary Figures

Sumber/ Source : BPS Kabupaten Sijunjung/BPS, Statistics of Sijunjung Regency

**Tabel** 12.6 Laju Implisit Produk Domestik Regional Bruto Menurut Lapangan Usaha Kabupaten Sijunjung (Persen), 2018-2022  
**Table** *Implicit Growth Rate of Gross Regional Domestic Product by Industry Sijunjung Regency (Percent), 2018-2022*

Lapangan Usaha Industry	2018	2019	2020	2021*	2022**
(1)	(2)	(3)	(4)	(5)	(6)
A Pertanian, Kehutanan, dan Perikanan <i>Agriculture, Forestry and Fishing</i>	0,60	2,08	-0,99	0,61	6,15
B Pertambangan dan Penggalian <i>Mining and Quarrying</i>	2,60	1,73	-2,10	5,95	10,07
C Industri Pengolahan <i>Manufacturing</i>	1,20	-3,69	5,02	1,37	9,80
D Pengadaan Listrik dan Gas <i>Electricity and Gas</i>	-0,56	9,55	1,39	1,00	1,34
E Pengadaan Air, Pengelolaan Sampah, Limbah dan Daur Ulang <i>Water supply, Sewerage, Waste Management and Remediation Activities</i>	2,95	3,61	0,26	1,22	4,45
F Konstruksi <i>Construction</i>	3,67	3,42	4,46	1,90	7,00
G Perdagangan Besar dan Eceran, Reparasi Mobil dan Sepeda Motor <i>Wholesale and Retail Trade, Repair of Motor Vehicles and Motorcycles</i>	2,82	2,87	-0,64	-1,23	9,68
H Transportasi dan Pergudangan <i>Transportation and Storage</i>	0,12	2,36	3,17	0,12	8,37
I Penyediaan Akomodasi dan Makan Minum <i>Accommodation and Food Service Activities</i>	1,32	5,19	1,86	1,13	3,22
J Informasi dan Komunikasi <i>Information and Communication</i>	0,67	4,08	-0,03	1,20	5,47
K Jasa Keuangan dan Asuransi <i>Financial and Insurance activities</i>	2,99	3,53	2,02	2,93	4,87
L Real Estat/ <i>Real Estate Activities</i>	1,71	2,91	0,59	0,71	4,17
M,N Jasa Perusahaan/ <i>Business Activities</i>	2,61	3,07	1,71	0,83	3,12
O Administrasi Pemerintahan, Pertahanan dan Jaminan Sosial Wajib <i>Public Administration and Defence; Compulsory Social Security</i>	2,91	7,72	9,77	2,17	5,81
P Jasa Pendidikan/ <i>Education</i>	5,02	5,07	0,70	0,79	6,26
Q Jasa Kesehatan dan Kegiatan Sosial <i>Human Health and Social Work Activities</i>	2,84	4,44	3,21	1,56	5,20
R, S, T, U Jasa Lainnya/ <i>Other Services activities</i>	1,02	6,62	3,42	0,82	5,66
<b>PDRB/GRDP</b>	<b>1,92</b>	<b>2,82</b>	<b>0,97</b>	<b>1,51</b>	<b>7,28</b>

Catatan/Notes : \* : Angka Sementara/*Preliminary Figures*

\*\* : Angka Sangat Sementara/*Very Preliminary Figures*

Sumber/ Source : BPS Kabupaten Sijunjung/BPS, Statistics of Sijunjung Regency

**Tabel 12.7** Produk Domestik Regional Bruto Atas Dasar Harga Berlaku Menurut Pengeluaran Kabupaten Sijunjung (Juta Rupiah), 2017-2022  
**Table** Gross Regional Domestic Product at Current Market Prices by Expenditure Sijunjung Regency (Million Rupiahs), 2018-2022

<b>Komponen Pengeluaran</b> <i>Type of Expenditure</i>	<b>2018</b>	<b>2019</b>	<b>2020</b>	<b>2021*</b>	<b>2022**</b>
(1)	(2)	(3)	(4)	(5)	(6)
Pengeluaran Konsumsi Rumah tangga <i>Household Consumption Expenditure</i>	4 717 482,71	5 170 944,66	4 948 219,11	5 160 214,74	5 742 616,87
Pengeluaran Konsumsi LNPR <i>NPISHs Consumption Expenditure</i>	66 412,59	76 469,85	74 286,86	77 008,87	81 980,87
Pengeluaran Konsumsi Pemerintah <i>Government Consumption Expenditure</i>	952 318,93	1 015 794,15	931 024,78	958 023,30	977 079,07
Pembentukan Modal Tetap Bruto <i>Gross Fixed Capital Formation</i>	2 848 663,89	3 072 901,23	2 999 131,97	3 097 368,22	3 415 750,49
Perubahan Inventori <i>Changes in Inventories</i>	4 687,93	1 796,94	9 859,67	21 291,72	40 422,04
Net Ekspor Barang dan Jasa <i>Net Exports of Goods and Services</i>	-100 107,68	-189 027,87	174 037,33	252 666,07	410 701,93
<b>Produk Domestik Regional Bruto/ <i>Gross Domestic Regional Bruto</i></b>	<b>8 489 458,37</b>	<b>9 148 878,96</b>	<b>9 136 559,72</b>	<b>9 566 572,92</b>	<b>10 668 551,27</b>

Catatan/Notes : \* : Angka Sementara/Preliminary Figures

\*\* : Angka Sangat Sementara/Very Preliminary Figures

Sumber/ Source : BPS Kabupaten Sijunjung/BPS, Statistics of Sijunjung Regency

**Tabel** 12.8 Produk Domestik Regional Bruto Atas Dasar Harga Konstan 2010 Menurut Pengeluaran Kabupaten Sijunjung (Juta Rupiah), 2018-2022  
**Table** Gross Regional Domestic Product at 2010 Constant Market Prices by Expenditure Sijunjung Regency (Million rupiahs), 2018-2022

<b>Komponen Pengeluaran</b> <i>Type of Expenditure</i>	<b>2018</b>	<b>2019</b>	<b>2020</b>	<b>2021*</b>	<b>2022**</b>
(1)	(2)	(3)	(4)	(5)	(6)
Pengeluaran Konsumsi Rumah tangga <i>Household Consumption Expenditure</i>	3 284 118,84	34 112 978,61	3 236 967,23	3 300 421,23	3 429 383,40
Pengeluaran Konsumsi LNPRT <i>NPISHs Consumption Expenditure</i>	49 538,27	55 743,17	53 533,55	54 398,21	54 487,64
Pengeluaran Konsumsi Pemerintah <i>Government Consumption Expenditure</i>	605 035,54	634 067,80	572 446,65	580 645,56	572 363,53
Pembentukan Modal Tetap Bruto <i>Gross Fixed Capital Formation</i>	1 997 740,61	2 093 710,50	2 021 358,10	2 029 342,73	2 104 068,21
Perubahan Inventori <i>Changes in Inventories</i>	3 259,15	1 210,45	6 396,87	13 878,11	13 878,11
Net Ekspor Barang dan Jasa <i>Net Exports of Goods and Services</i>	507 300,07	559 330,88	792 260,33	914 527,87	979 408,96
<b>Produk Domesrtik Regional Bruto/ <i>Gross Domestic Regional Bruto</i></b>	<b>6 446 992,48</b>	<b>6 757 041,41</b>	<b>6 683 021,42</b>	<b>6 893 213,71</b>	<b>7 165 529,34</b>

Catatan/Notes : \*: Angka Sementara/Preliminary Figures

\*\* : Angka Sangat Sementara/Very Preliminary Figures

Sumber/ Source : BPS Kabupaten Sijunjung/BPS, Statistics of Sijunjung Regency

**Tabel 12.9** Distribusi Persentase Produk Domestik Regional Bruto Atas Dasar Harga Berlaku Menurut Pengeluaran Kabupaten Sijunjung, 2018-2022  
*Percentage Distribution of Gross Regional Domestic Product at Current Market Prices by Expenditure Sijunjung Regency, 2018-2022*

<b>Komponen Pengeluaran</b> <i>Type of Expenditure</i>	<b>2018</b>	<b>2019</b>	<b>2020</b>	<b>2021<sup>x</sup></b>	<b>2022<sup>xx</sup></b>
(1)	(2)	(3)	(4)	(5)	(6)
Pengeluaran Konsumsi Rumah tangga <i>Household Consumption Expenditure</i>	55,57	56,52	54,16	53,94	53,83
Pengeluaran Konsumsi LNPRT <i>NPISHs Consumption Expenditure</i>	0,78	0,84	0,81	0,80	0,77
Pengeluaran Konsumsi Pemerintah <i>Government Consumption Expenditure</i>	11,22	11,10	10,19	10,01	9,16
Pembentukan Modal Tetap Bruto <i>Gross Fixed Capital Formation</i>	33,56	33,59	32,83	32,38	32,02
Perubahan Inventori <i>Changes in Inventories</i>	0,06	0,02	0,11	0,22	0,38
Net Ekspor Barang dan Jasa <i>Net Exports of Goods and Services</i>	-1,18	-2,07	1,90	2,64	3,85
<b>Produk Domestik Regional Bruto/ <i>Gross Domestic Regional Bruto</i></b>	<b>100,00</b>	<b>100,00</b>	<b>100,00</b>	<b>100,00</b>	<b>100,00</b>

Catatan/Notes : <sup>x</sup> : Angka Sementara/Preliminary Figures

<sup>xx</sup> : Angka Sangat Sementara/Very Preliminary Figures

Sumber/ Source : BPS Kabupaten Sijunjung/BPS, Statistics of Sijunjung Regency



**Tabel 12.10** Laju Pertumbuhan Produk Domestik Regional Bruto Atas Dasar Harga Konstan 2010 Menurut Pengeluaran Kabupaten Sijunjung (Persen), 2018 -2022  
*Growth Rate of Gross Regional Domestic Product at 2010 Constant Market Prices by Expenditure Sijunjung Regency (Percent), 2018-2022*

<b>Komponen Pengeluaran</b> <i>Type of Expenditure</i>	<b>2018</b>	<b>2019</b>	<b>2020</b>	<b>2021<sup>x</sup></b>	<b>2022<sup>xx</sup></b>
(1)	(2)	(3)	(4)	(5)	(6)
Pengeluaran Konsumsi Rumah tangga <i>Household Consumption Expenditure</i>	3,86	3,92	-5,16	1,96	3,91
Pengeluaran Konsumsi LNPRT <i>NPISHs Consumption Expenditure</i>	5,83	12,53	-3,96	1,62	0,16
Pengeluaran Konsumsi Pemerintah <i>Government Consumption Expenditure</i>	3,87	4,80	-9,72	1,43	-1,43
Pembentukan Modal Tetap Bruto <i>Gross Fixed Capital Formation</i>	3,43	4,80	-3,46	0,40	3,68
Perubahan Inventori <i>Changes in Inventories</i>	97,84	-62,86	428,47	116,95	0,00
Ekspor <i>Export</i>	2,04	6,72	-23,87	5,41	6,09
Impor <i>Import</i>	0,33	6,37	-30,57	3,32	5,86
<b>Produk Domestik Regional Bruto/ <i>Gross Domestic Regional Bruto</i></b>	<b>5,07</b>	<b>4,81</b>	<b>-1,10</b>	<b>3,15</b>	<b>3,95</b>

Catatan/Notes : \* : Angka Sementara/Preliminary Figures

xx : Angka Sangat Sementara/Very Preliminary Figures

Sumber/ Source : BPS Kabupaten Sijunjung/BPS, Statistics of Sijunjung Regency

**Tabel** 12.11 Indeks Harga Implisit Produk Domestik Regional Bruto Menurut Pengeluaran Kabupaten Sijunjung (2010=100), 2018-2022  
**Table** *Implicit Price Index of Gross Regional Domestic Product by Expenditure Regency (2010=100), 2018-2022*

<b>Komponen Pengeluaran</b> <i>Type of Expenditure</i>	<b>2018</b>	<b>2019</b>	<b>2020</b>	<b>2021*</b>	<b>2022**</b>
(1)	(2)	(3)	(4)	(5)	(6)
Pengeluaran Konsumsi Rumah tangga <i>Household Consumption Expenditure</i>	143,65	151,51	152,87	156,35	167,45
Pengeluaran Konsumsi LNPRT <i>NPISHs Consumption Expenditure</i>	134,06	137,18	138,77	141,57	150,46
Pengeluaran Konsumsi Pemerintah <i>Government Consumption Expenditure</i>	157,40	160,20	162,64	164,99	170,71
Pembentukan Modal Tetap Bruto <i>Gross Fixed Capital Formation</i>	142,59	146,77	148,37	152,63	162,34
Perubahan Inventori <i>Changes in Inventories</i>	143,84	148,45	154,13	153,42	291,26
Ekspor <i>Export</i>	127,88	123,33	127,40	127,72	137,91
Impor <i>Import</i>	142,43	139,39	149,39	151,04	160,53
<b>Produk Domestik Regional Bruto/ <i>Gross Domestic Regional Bruto</i></b>	<b>131,68</b>	<b>135,40</b>	<b>136,71</b>	<b>138,78</b>	<b>148,89</b>

Catatan/Notes : \* : Angka Sementara/Preliminary Figures

\*\* : Angka Sangat Sementara/Very Preliminary Figures

Sumber/ Source : BPS Kabupaten Sijunjung/BPS, Statistics of Sijunjung Regency

**Tabel** 12.12 Laju Implisit Produk Domestik Regional Bruto Menurut Pengeluaran Kabupaten Sijunjung (Persen), 2018-2022  
**Table** 12.12 Implicit Growth Rate of Gross Regional Domestic Product by Expenditure Sijunjung Regency (Percent), 2018-2022

<b>Komponen Pengeluaran</b> <i>Type of Expenditure</i>	<b>2018</b>	<b>2019</b>	<b>2020</b>	<b>2021<sup>x</sup></b>	<b>2022<sup>xx</sup></b>
(1)	(2)	(3)	(4)	(5)	(6)
Pengeluaran Konsumsi Rumah tangga <i>Household Consumption Expenditure</i>	2,98	5,47	0,90	2,28	7,10
Pengeluaran Konsumsi LNPRT <i>NPISHs Consumption Expenditure</i>	3,37	2,33	1,16	2,02	6,28
Pengeluaran Konsumsi Pemerintah <i>Government Consumption Expenditure</i>	3,64	1,78	1,52	1,45	3,46
Pembentukan Modal Tetap Bruto <i>Gross Fixed Capital Formation</i>	3,76	2,93	1,09	2,87	6,36
Perubahan Inventori <i>Changes in Inventories</i>	3,34	3,21	3,83	-0,46	89,85
Ekspor <i>Export</i>	8,49	-3,55	3,30	0,25	7,97
Impor <i>Import</i>	10,43	-2,13	7,17	1,10	6,28
<b>Produk Domestik Regional Bruto/ Gross Domestic Regional Bruto</b>	<b>1,92</b>	<b>2,82</b>	<b>0,97</b>	<b>1,51</b>	<b>7,28</b>

Catatan/Notes : \* : Angka Sementara/Preliminary Figures

\*\* : Angka Sangat Sementara/Very Preliminary Figures

Sumber/ Source : BPS Kabupaten Sijunjung/BPS, Statistics of Sijunjung Regency

13

## Perbandingan Kabupaten/Kota

*Regency/Municipality Comparison*

### Jumlah Penduduk Miskin

*Number Of Poor People*

15.07

**Ribu Jiwa**

*Thousand People*



### Indeks Pembangunan Manusia

*Human Development Index*

68.69





**PENJELASAN TEKNIS**

Statistik antar kabupaten/kota disajikan untuk dapat memberikan gambaran keadaan masing-masing kabupaten/kota yang ada di Provinsi Sumatera Barat terhadap data-data penting seperti kependudukan, ketenagakerjaan, laju inflasi, kemiskinan, ekspor impor, investasi dan data produk domestik regional bruto (PDRB).

**TECHNICAL NOTES**

*Comparison among regency/ municipality is presented to be able to provide an overview of the situation of each district / city in West Sumatra Province to important data such as population, employment, inflation, poverty, import and export, investment and gross regional regional product data (GRDP).*

<https://sijunjungkab.bps.go.id>

**ULASAN**

Provinsi Sumatera Barat memiliki luas sebesar 42.297,30 km<sup>2</sup> yang terbagi menjadi 12 kabupaten dan 7 kota. Lebih lanjut, wilayah tersebut dibagi lagi menjadi 179 kecamatan, 803 nagari, 230 kelurahan, 126 desa, dan 3.875 jorong. Secara keseluruhan, jumlah penduduk Provinsi Sumatera Barat pada tahun 2022 sebanyak 5.640.629 jiwa. Penduduk terbanyak berada di Kota Padang, sebaliknya yang terendah berada di Kota Padang Panjang.

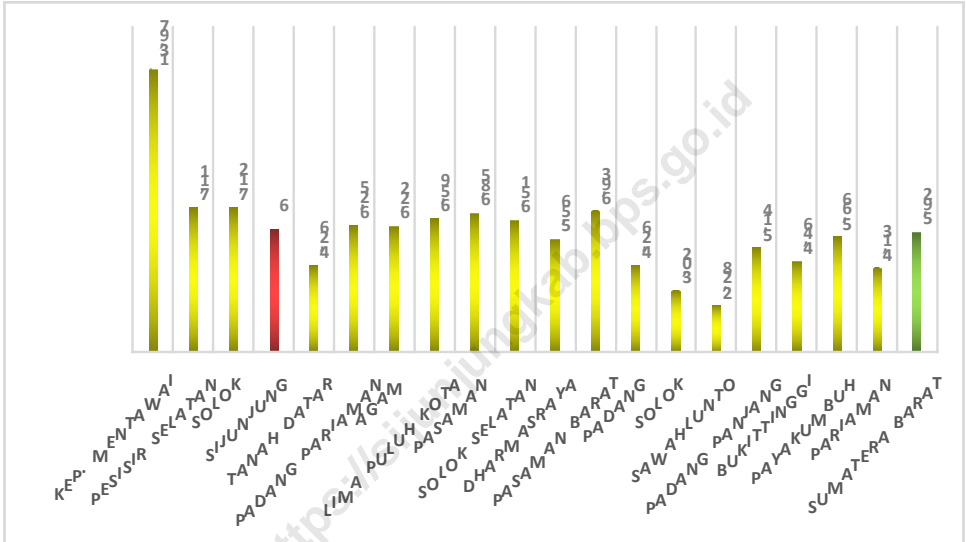
Indeks Pembangunan Manusia (IPM) merupakan salah satu indikator penting yang biasa digunakan untuk melihat perkembangan pembangunan suatu wilayah. Pada tahun 2022, IPM Kabupaten Sijunjung sebesar 68,69 di bawah rata-rata Provinsi Sumatera Barat sebesar 73,26. Kota Padang memiliki IPM tertinggi dibandingkan kabupaten/kota lain yang ada di Sumatera Barat, diikuti Kota Bukittinggi dan Kota Payakumbuh. Sebaliknya 3 kabupaten dengan IPM terendah adalah Kabupaten Mentawai, Kabupaten Pasaman, dan Kabupaten Sijunjung.

**DESCRIPTION**

*West Sumatra Province has an area of 42,297.30 km<sup>2</sup> which is divided into 12 regencies and 7 cities. Furthermore, the area is further divided into 179 sub-districts, 803 Nagari, 230 kelurahan, 126 villages, and 3.875 jorong. Overall, the total population of West Sumatra Province in 2022 was 5.640.629. Based on regency/municipality, the largest population is in Padang City, while the lowest is in Padang Panjang City.*

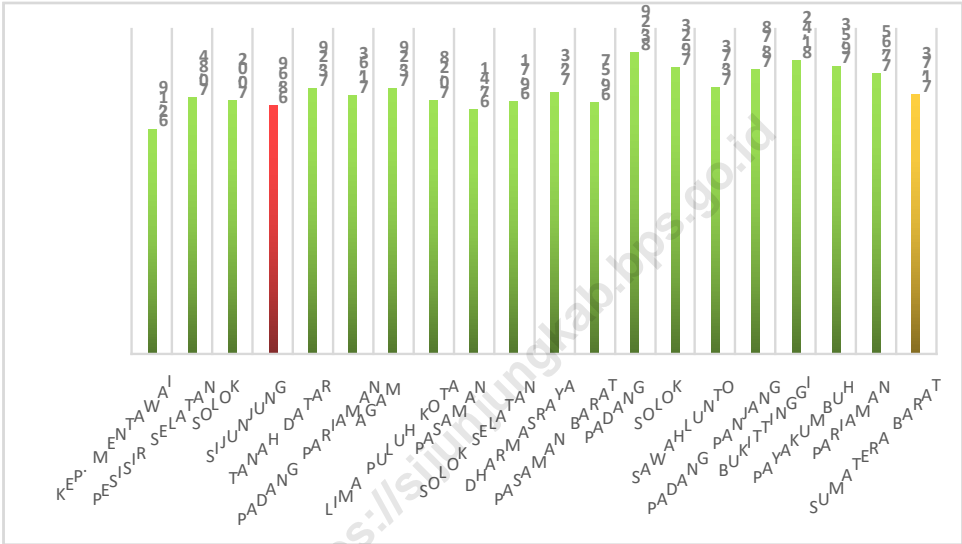
*Human Development Index (HDI) is one of the important indicators commonly used to see the development of a region. In 2021, the Sijunjung District HDI amounted to 68,69 below the average of West Sumatra Province at 73,26. Padang City has the highest HDI compared to other regency/municipality in West Sumatra, followed by Bukittinggi City and Payakumbuh City. In contrast, the 3 districts with the lowest HDI were Mentawai Regency, Pasaman Regency, and Sijunjung Regency.*

**Gambar 22** Persentase Penduduk Miskin Menurut Kabupaten/Kota di Provinsi Sumatera Barat (Persen), 2022  
**Picture** Percentage of poor people by Regency/Municipality in Sumatera Barat Province (Percent), 2022





**Gambar 23** Indeks Pembangunan Manusia (IPM) Kabupaten Sijunjung dan Provinsi Sumatera Barat, 2022  
**Picture** Human Development Index (HDI) of Sijunjung Regency and Sumatera Barat Province, 2022



**Tabel 13.1** Jumlah Penduduk Menurut Kabupaten/Kota di Provinsi Sumatera Barat (Jiwa), 2018-2022  
**Table** Population by Regency/Municipality in Sumatera Barat Province (People), 2018-2022

<b>Kab /Kota</b> <i>Regency / Municipality</i>	<b>2018<sup>1</sup></b>	<b>2019<sup>1</sup></b>	<b>2020<sup>2</sup></b>	<b>2021<sup>3</sup></b>	<b>2022</b>
(1)	(2)	(3)	(4)	(5)	(6)
<b>Kabupaten / Regency</b>					
1. Kep. Mentawai	90 373	92 021	87 623	88 389	89 401
2. Pesisir Selatan	460 716	463 923	504 418	509 618	516 518
3. Solok	371 105	373 414	391 497	394 237	397 829
<b>4. Sijunjung</b>	<b>233 810</b>	<b>237 376</b>	<b>235 045</b>	<b>237 313</b>	<b>240 317</b>
5. Tanah Datar	347 407	348 219	371 704	373 693	376 276
6. Padang Pariaman	413 272	415 613	430 626	433 018	436 129
7. Agam	487 914	491 282	529 138	534 202	540 905
8. Lima Puluh Kota	379 514	382 817	383 525	385 634	388 375
9. Pasaman	278 480	281 211	299 851	303 103	307 425
10. Solok Selatan	168 411	171 075	182 027	184 854	188 649
11. Dharmasraya	241 571	247 579	228 591	231 217	234 713
12. Pasaman Barat	435 612	443 722	431 672	436 313	442 479
<b>Kota / Municipality</b>					
13. Padang	939 112	950 871	909 040	913 448	919 145
14. Solok	69 776	71 010	73 438	74 469	75 850
15. Sawahlunto	61 898	62 524	65 138	65 687	66 413
16. Padang Panjang	52 994	53 693	56 311	56 971	57 850
17. Bukittinggi	128 783	130 773	121 028	121 588	122 311
18. Payakumbuh	133 703	135 573	139 576	141 184	143 325
19. Pariaman	87 626	88 501	94 224	95 294	96 719
<b>Sumatera Barat</b>	<b>5 382 077</b>	<b>5 441 197</b>	<b>5 534 472</b>	<b>5 580 232</b>	<b>5 640 629</b>

Sumber/Source: <sup>1</sup>Proyeksi Penduduk Indonesia 2010–2035/Indonesia Population Projection 2010–2035

<sup>2</sup>Sensus Penduduk September 2020

<sup>3</sup>Proyeksi Interim Kabupaten/Kota se Sumatera Barat 2021 - 2023

**Tabel 13.2** Laju Pertumbuhan Produk Domestik Regional Bruto Atas Dasar Harga Konstan 2010 Menurut Kabupaten/Kota di Provinsi Sumatera Barat (Persen), 2018-2022  
**Table** Rate of Growth of Gross Regional Domestic Products at Constant 2010 Prices by Regency/Municipality in Sumatera Barat Province (Percent), 2018-2022

Kab /Kota Regency / Municipality	2018	2019	2020	2021*	2022**
(1)	(2)	(3)	(4)	(5)	(6)
<b>Kabupaten / Regency</b>					
1. Kep. Mentawai	4,89	4,73	- 1,85	2,88	4,94
2. Pesisir Selatan	5,32	4,78	- 1,11	3,37	4,02
3. Solok	5,19	5,04	- 1,14	3,31	4,31
<b>4. Sijunjung</b>	<b>5,07</b>	<b>4,81</b>	<b>- 1,10</b>	<b>3,15</b>	<b>3,95</b>
5. Tanah Datar	5,04	4,99	- 1,12	3,30	4,20
6. Padang Pariaman	5,44	2,40	- 10,46	2,18	6,87
7. Agam	5,23	4,78	- 1,37	3,70	4,21
8. Lima Puluh Kota	5,23	5,06	- 1,16	3,33	4,04
9. Pasaman	4,97	4,80	- 0,87	3,39	4,09
10. Solok Selatan	5,00	4,86	- 1,24	3,35	4,02
11. Dharmasraya	5,28	4,94	- 1,39	3,42	4,28
12. Pasaman Barat	5,21	4,45	- 1,34	3,75	4,17
<b>Kota / Municipality</b>					
13. Padang	6,06	5,65	- 1,86	3,66	4,33
14. Solok	5,65	5,49	- 1,42	3,56	4,60
15. Sawahlunto	5,50	5,31	- 1,27	2,49	3,98
16. Padang Panjang	5,71	5,56	- 1,44	3,46	4,39
17. Bukittinggi	6,00	5,84	- 1,74	3,61	4,68
18. Payakumbuh	6,02	5,89	- 1,65	3,59	4,52
19. Pariaman	5,47	5,30	- 1,32	3,53	4,55
<b>Sumatera Barat</b>	<b>5,14</b>	<b>5,01</b>	<b>-1,61</b>	<b>3,29</b>	<b>4,36</b>

Catatan/Note: \* : Angka Sementara/Preliminary Figures, \*\* : Angka Sangat Sementara/Very Preliminary Figures

Sumber/Source: BPS Provinsi Sumatera Barat/BPS-Statistics of Sumatera Barat Province

**Tabel** 13.3 Jumlah Penduduk Miskin Menurut Kabupaten/Kota di Provinsi Sumatera Barat (Ribu Jiwa), 2018-2022  
**Table** Number of Poor People by Regency/Municipality in Sumatera Barat Province (Thousand People), 2018-2022

<b>Kab /Kota</b> <i>Regency / Municipality</i>	<b>2018</b>	<b>2019</b>	<b>2020</b>	<b>2021</b>	<b>2022</b>
(1)	(2)	(3)	(4)	(5)	(6)
<b>Kabupaten / Regency</b>					
1. Kep. Mentawai	12,99	13,22	13,37	14,31	13,74
2. Pesisir Selatan	34,92	36,51	35,46	37,41	33,78
3. Solok	32,89	29,74	29,28	30,36	27,16
<b>4. Sijunjung</b>	<b>16,55</b>	<b>16,65</b>	<b>16,28</b>	<b>16,81</b>	15,07
5. Tanah Datar	18,48	16,20	15,34	15,89	14,91
6. Padang Pariaman	33,20	29,48	28,98	30,41	26,44
7. Agam	32,92	33,10	33,31	34,26	31,33
8. Lima Puluh Kota	26,47	26,64	26,43	28,51	26,00
9. Pasaman	20,31	20,22	20,29	21,57	19,94
10. Solok Selatan	11,85	12,49	12,39	13,41	11,81
11. Dharmasraya	15,42	15,49	15,70	17,60	15,08
12. Pasaman Barat	31,83	31,53	31,64	34,97	32,91
<b>Kota / Municipality</b>					
13. Padang	44,04	42,44	42,17	48,44	42,37
14. Solok	2,29	2,29	1,99	2,31	2,28
15. Sawahlunto	1,48	1,35	1,36	1,52	1,47
16. Padang Panjang	3,11	3,00	2,84	3,28	2,89
17. Bukittinggi	6,32	6,00	6,01	6,98	6,16
18. Payakumbuh	7,69	7,68	7,74	8,66	8,08
19. Pariaman	4,40	4,20	3,66	3,99	3,8
<b>Sumatera Barat</b>	<b>357,13</b>	<b>348,22</b>	<b>344,23</b>	<b>370,67</b>	<b>335,21</b>

Sumber/ Source : Survei Sosial Ekonomi Nasional/National Socio-Economic Survey

## REGENCY/MUNICIPAL COMPARISON

**Tabel 13.4** Indeks Pembangunan Manusia (IPM) Menurut Kabupaten/Kota di Provinsi Sumatera Barat, 2018-2022  
*Human Development Index (HDI) by Regency/Municipality in Sumatera Barat Province, 2018-2022*

Kab/Kota Regency / Municipality	2018	2019	2020	2021	2022
(1)	(2)	(3)	(4)	(5)	(6)
<b>Kabupaten / Regency</b>					
1. Kep. Mentawai	60,28	61,26	61,09	61,35	62,19
2. Pesisir Selatan	69,40	70,08	69,9	70,03	70,84
3. Solok	68,60	69,08	69,08	69,24	70,02
4. <b>Sijunjung</b>	<b>66,97</b>	<b>67,66</b>	<b>67,74</b>	<b>67,86</b>	<b>68,69</b>
5. Tanah Datar	71,25	72,14	72,33	72,46	73,29
6. Padang Pariaman	69,71	70,59	70,61	70,76	71,63
7. Agam	71,70	72,37	72,46	72,57	73,29
8. Lima Puluh Kota	69,17	69,67	69,47	69,68	70,28
9. Pasaman	65,60	66,46	66,64	66,77	67,41
10. Solok Selatan	68,45	68,94	69,04	69,23	69,71
11. Dharmasraya	70,86	71,52	71,51	71,76	72,30
12. Pasaman Barat	67,43	68,21	68,49	68,76	69,57
<b>Kota / Municipality</b>					
13. Padang	82,25	82,68	82,82	82,90	83,29
14. Solok	77,89	78,38	78,29	78,41	79,23
15. Sawahlunto	71,72	72,39	72,64	72,88	73,73
16. Padang Panjang	77,30	78,00	77,93	77,97	78,78
17. Bukittinggi	80,11	80,71	80,58	80,70	81,42
18. Payakumbuh	78,23	78,95	78,9	79,08	79,53
19. Pariaman	76,26	76,70	76,90	77,07	77,65
<b>Sumatera Barat</b>	<b>71,73</b>	<b>72,39</b>	<b>72,38</b>	<b>72,65</b>	<b>73,26</b>

Sumber/ Source: Survei Sosial Ekonomi Nasional/National Socio-Economic Survey

**Tabel** 13.5 Produk Domestik Regional Bruto Atas Dasar Harga Berlaku Menurut Kabupaten/Kota di Provinsi Sumatera Barat (Juta Rupiah), 2018-2022  
*Gross Regional Domestic Product at Current Market Prices by Regency/Municipality in Sumatera Barat Province (Million Rupiah), 2018-2022*

<b>Kab /Kota</b> <i>Regency / Municipality</i>	<b>2018</b>	<b>2019</b>	<b>2020</b>	<b>2021*</b>	<b>2022**</b>
(1)	(2)	(3)	(4)	(5)	(6)
<b>Kabupaten / Regency</b>					
1. Kep. Mentawai	4 252 824,00	4 665 093,43	4 647 099,18	4 843 813,95	5 445 468,00
2. Pesisir Selatan	13 045 984,64	14 037 128,66	14 095 977,62	14 927 572,58	16 601 341,83
3. Solok	12 653 858,53	13 580 513,02	13 581 968,58	14 178 062,20	15 781 140,16
<b>4. Sijunjung</b>	<b>8 489 458,37</b>	<b>9 148 878,97</b>	<b>9 136 559,73</b>	<b>9 566 572,91</b>	<b>10 668 551,27</b>
5. Tanah Datar	12 202 819,78	13 090 685,71	13 023 107,59	13 590 935,70	15 055 228,13
6. Padang Pariaman	20 438 318,45	21 255 473,34	17 934 814,60	18 455 088,03	22 193 365,04
7. Agam	19 145 918,50	20 540 992,18	20 376 570,25	21 351 359,64	23 827 651,50
8. Lima Puluh Kota	14 525 483,21	15 625 340,42	15 541 500,82	16 182 473,43	17 900 761,78
9. Pasaman	8 318 765,11	8 907 768,50	8 969 724,02	9 433 249,73	10 390 577,65
10. Solok Selatan	5 214 850,48	5 574 519,08	5 530 553,59	5 777 977,93	6 429 236,43
11. Dharmasraya	9 697 640,71	10 349 563,18	10 243 274,28	10 754 664,96	12 233 469,96
12. Pasaman Barat	14 603 178,20	15 401 338,07	15 253 000,84	15 931 875,79	17 889 125,53
<b>Kota / Municipality</b>					
13. Padang	57 506 842,02	62 420 470,82	62 181 006,08	65 179 471,01	72 961 651,23
14. Solok	3 728 256,36	4 047 979,83	4 041 639,82	4 251 892,56	4 793 153,11
15. Sawahlunto	3 404 518,84	3 679 850,22	3 656 590,97	3 850 697,74	4 389 916,49
16. Padang Panjang	3 198 031,98	3 474 832,65	3 473 230,92	3 651 118,22	4 086 546,10
17. Bukittinggi	8 011 062,02	8 695 316,61	8 627 533,47	9 026 564,58	10 194 020,58
18. Payakumbuh	6 134 700,30	6 825 167,93	6 827 094,79	7 303 109,35	8 250 302,95
19. Pariaman	4 615 745,62	5 005 498,56	4 994 093,59	5 258 657,04	5 881 852,94
<b>Jumlah/Total</b>	<b>229 188 257,11</b>	<b>246 326 411,19</b>	<b>242 135 340,72</b>	<b>253 515 157,35</b>	<b>284 973 360,66</b>
<b>Sumatera Barat</b>	<b>230 367 222,04</b>	<b>245 949 737,17</b>	<b>241 894 127,68</b>	<b>253 101 276,47</b>	<b>285 378 639,98</b>

Catatan/Note : \* : Angka Sementara/Preliminary Figures, \*\* : Angka Sangat Sementara/Very Preliminary Figures

Sumber/Source: BPS Provinsi Sumatera Barat/BPS-Statistics of Sumatera Barat Province

## REGENCY/MUNICIPAL COMPARISON

**Tabel 13.6** Produk Domestik Regional Bruto Atas Dasar Harga Konstan Menurut Kabupaten/Kota di Provinsi Sumatera Barat (Juta Rupiah), 2018-2022  
*Gross Regional Domestic Product at Constant Market Prices by Regency/Municipality in Sumatera Barat Province (Million Rupiah), 2018-2022*

<b>Kab /Kota</b> <i>Regency / Municipality</i>	<b>2018</b>	<b>2019</b>	<b>2020</b>	<b>2021*</b>	<b>2022**</b>
(1)	(2)	(3)	(4)	(5)	(6)
<b>Kabupaten / Regency</b>					
1. Kep. Mentawai	2 875 664,08	3 011 724,32	2 956 007,49	3 041 049,23	3 191 296,23
2. Pesisir Selatan	9 139 972,32	9 576 664,10	9 470 782,68	9 790 359,53	10 183 465,97
3. Solok	9 430 224,93	9 905 603,30	9 792 917,67	10 116 578,81	10 553 073,87
<b>4. Sijunjung</b>	<b>6 446 992,48</b>	<b>6 757 041,41</b>	<b>6 683 021,42</b>	<b>6 893 213,71</b>	<b>7 165 529,34</b>
5. Tanah Datar	9 225 368,53	9 684 473,44	9 575 899,83	9 892 158,57	10 307 425,10
6. Padang Pariaman	13 021 887,79	13 334 924,69	11 939 479,19	12 199 848,45	13 037 574,48
7. Agam	13 942 516,42	14 608 893,72	14 409 165,77	14 942 560,65	15 572 206,86
8. Lima Puluh Kota	10 653 261,47	11 192 422,88	11 062 316,76	11 430 508,39	11 892 291,59
9. Pasaman	5 893 340,23	6 176 325,76	6 122 756,21	6 330 067,38	6 588 655,10
10. Solok Selatan	3 793 185,19	3 977 408,80	3 928 031,72	4 059 514,72	4 222 846,88
11. Dharmasraya	7 204 465,92	7 560 323,31	7 454 967,68	7 709 700,35	8 039 689,84
12. Pasaman Barat	10 925 625,62	11 411 830,76	11 258 351,10	11 679 976,99	12 166 816,61
<b>Kota / Municipality</b>					
13. Padang	42 081 536,73	44 456 786,18	43 631 942,85	45 227 956,57	47 185 098,81
14. Solok	2 726 707,11	2 876 461,35	2 835 750,30	2 936 827,72	3 071 875,07
15. Sawahlunto	2 655 619,77	2 796 536,45	2 760 924,18	2 829 590,03	2 942 206,85
16. Padang Panjang	2 444 773,80	2 580 604,24	2 543 403,93	2 631 518,09	2 747 106,89
17. Bukittinggi	5 812 391,14	6 152 076,98	6 045 085,08	6 263 129,76	6 556 496,21
18. Payakumbuh	4 238 662,76	4 488 210,66	4 414 294,06	4 572 896,51	4 779 548,64
19. Pariaman	3 411 294,75	3 592 021,58	3 544 659,84	3 669 629,09	3 836 549,80
<b>Jumlah/Total</b>	<b>165 923 491,05</b>	<b>174 140 333,93</b>	<b>170 429 757,74</b>	<b>176 217 084,57</b>	<b>184 039 754,13</b>
<b>Sumatera Barat</b>	<b>163 996 189,04</b>	<b>172 205 571,30</b>	<b>169 426 614,10</b>	<b>175 000 501,95</b>	<b>182 629 542,51</b>

Catatan/Note: \* : Angka Sementara/Preliminary Figures, \*\* : Angka Sangat Sementara/Very Preliminary Figures

Sumber/Source: BPS Provinsi Sumatera Barat/BPS-Statistics of Sumatera Barat Province

**Tabel 13.7** Produk Domestik Regional Bruto Per Kapita Atas Dasar Harga Berlaku Menurut Kabupaten/Kota di Provinsi Sumatera Barat (Ribu Rupiah/Jiwa), 2018-2022  
*Per capita Gross Regional Domestic Product at Current Market Prices by Regency/Municipality in Sumatera Barat Province (Thousand Rupiah/Person), 2018-2022*

<b>Kab /Kota</b> <i>Regency / Municipality</i>	<b>2018</b>	<b>2019</b>	<b>2020</b>	<b>2021*</b>	<b>2022**</b>
(1)	(2)	(3)	(4)	(5)	(6)
<b>Kabupaten / Regency</b>					
1. Kep. Mentawai	47 058,57	50 124,57	53 187,51	54 801,09	60 910,59
2. Pesisir Selatan	28 316,76	30 115,10	28 040,42	29 291,69	32 140,88
3. Solok	34 097,79	36 207,85	34 771,71	35 963,30	39 668,15
<b>4. Sijunjung</b>	<b>36 309,22</b>	<b>38 152,60</b>	<b>38 995,47</b>	<b>40 312,05</b>	<b>44 393,66</b>
5. Tanah Datar	35 125,43	37 530,10	35 096,76	36 369,25	40 011,13
6. Padang Pariaman	49 454,88	50 951,83	41 723,04	42 619,68	50 887,16
7. Agam	39 240,35	41 609,17	38 630,69	39 968,70	44 051,45
8. Lima Puluh Kota	38 273,91	40 605,55	40 594,76	41 963,30	46 091,44
9. Pasaman	29 872,04	31 469,32	30 021,57	31 122,26	33 798,74
10. Solok Selatan	30 965,02	32 249,50	30 541,37	31 256,98	34 080,42
11. Dharmasraya	40 144,06	41 175,90	44 981,49	46 513,30	52 120,97
12. Pasaman Barat	33 523,36	34 315,25	35 460,71	36 514,79	40 429,32
<b>Kota / Municipality</b>					
13. Padang	61 235,34	65 134,22	68 509,35	71 355,43	79 379,91
14. Solok	53 431,79	56 475,30	55 292,97	57 096,14	63 192,53
15. Sawahlunto	55 002,08	58 615,94	56 292,49	58 621,92	66 100,26
16. Padang Panjang	60 347,06	64 189,47	61 920,25	64 087,31	70 640,38
17. Bukittinggi	62 205,90	65 897,07	71 391,02	74 238,94	83 345,08
18. Payakumbuh	45 883,04	49 878,09	49 100,25	51 727,60	57 563,60
19. Pariaman	52 675,53	56 123,00	53 202,80	55 183,51	60 813,83
<b>Jumlah/Total</b>	<b>42 583,61</b>	<b>44 954,25</b>	<b>43 869,37</b>	<b>45 430,94</b>	<b>50 521,56</b>
<b>Sumatera Barat</b>	<b>42 802,66</b>	<b>44 88,51</b>	<b>43 825,66</b>	<b>45 356,77</b>	<b>50 593,41</b>

Catatan/Note : \* : Angka Sementara/Preliminary Figures, \*\* : Angka Sangat Sementara/Very Preliminary Figures

Sumber/Source : BPS Provinsi Sumatera Barat/BPS-Statistics of Sumatera Barat Province



**REGENCY/MUNICIPAL COMPARISON**

**Tabel 13.8** Produk Domestik Regional Bruto Per Kapita Atas Dasar Harga Konstan 2010 Menurut Kabupaten/Kota di Provinsi Sumatera Barat (Ribu Rupiah/Jiwa), 2018-2022  
*Percapita Gross Regional Domestic Product at 2010 Constant Market Prices by Regency/Municipality in Sumatera Barat Province (Thousand Rupiah/Person), 2018-2022*

<b>Kab /Kota</b> <i>Regency / Municipality</i>	<b>2018</b>	<b>2019</b>	<b>2020</b>	<b>2021*</b>	<b>2022**</b>
(1)	(2)	(3)	(4)	(5)	(6)
<b>Kabupaten / Regency</b>					
1. Kep. Mentawai	31 819,95	32 359,78	33 832,43	34 405,29	35 696,43
2. Pesisir Selatan	19 838,63	20 545,67	18 839,76	19 211,17	19 715,61
3. Solok	25 411,20	26 409,94	25 071,22	25 661,16	26 526,66
<b>4. Sijunjung</b>	<b>27 573,64</b>	<b>28 178,17</b>	<b>28 523,60</b>	<b>29 046,93</b>	<b>29 816,99</b>
5. Tanah Datar	26 552,48	27 764,72	25 806,67	26 471,35	27 393,26
6. Padang Pariaman	31 509,24	31 965,36	27 775,66	28 174,00	29 893,85
7. Agam	28 575,77	29 592,73	27 317,46	27 971,74	28 789,17
8. Lima Puluh Kota	28 070,80	29 085,73	28 895,03	29 640,82	30 620,64
9. Pasaman	21 162,53	21 819,69	20 492,80	20 884,21	21 431,75
10. Solok Selatan	22 523,38	23 009,96	21 691,77	21 960,65	22 384,68
11. Dharmasraya	29 823,39	30 078,87	32 737,14	33 344,00	34 253,28
12. Pasaman Barat	25 081,09	25 426,35	26 173,81	26 769,72	27 496,94
<b>Kota / Municipality</b>					
13. Padang	44 809,92	46 389,56	48 072,50	49 513,44	51 335,86
14. Solok	39 078,01	40 130,88	38 795,41	39 436,92	40 499,34
15. Sawahlunto	42 903,16	44 545,73	42 503,87	43 076,86	44 301,67
16. Padang Panjang	46 133,03	47 670,67	45 343,43	46 190,48	47 486,72
17. Bukittinggi	45 133,22	46 623,24	50 021,80	51 511,08	53 605,12
18. Payakumbuh	31 702,08	32 799,69	31 747,46	32 389,62	33 347,63
19. Pariaman	38 930,17	40 274,72	37 761,77	38 508,50	39 666,97
<b>Jumlah/Total</b>	<b>30 828,74</b>	<b>31 780,39</b>	<b>30 877,96</b>	<b>31 578,81</b>	<b>32 627,52</b>
<b>Sumatera Barat</b>	<b>30 470,80</b>	<b>31 427,29</b>	<b>30 696,21</b>	<b>31 360,79</b>	<b>32 377,51</b>

Catatan/Note : \* : Angka Sementara/Preliminary Figures, \*\* : Angka Sangat Sementara/Very Preliminary Figures

Sumber/Source : BPS Provinsi Sumatera Barat/BPS-Statistics of Sumatera Barat Province

**Tabel 13.9** Persentase Penduduk Miskin, Gini Ratio, Garis Kemiskinan, Indeks Kedalaman Kemiskinan (P1) dan Indeks Keparahan Kemiskinan (P2) Menurut Kabupaten/Kota di Provinsi Sumatera Barat, 2021-2022  
*Total and Percentage Poor People, Poverty Line, Poverty ap Index and Poverty Severity Index by Regency/Municipality in Sumatera Barat Province, 2021-2022*

Kab /Kota Regency / Municipality	Persentase Penduduk Miskin Percentage of Poor People		Gini Ratio	
	2021	2022	2021	2022
(1)	(2)	(3)	(4)	(5)
<b>Kabupaten / Regency</b>				
1. Kep. Mentawai	14,84	13,97	0,321	0,233
2. Pesisir Selatan	7,92	7,11	0,253	0,246
3. Solok	8,01	7,12	0,246	0,243
<b>4. Sijunjung</b>	<b>6,80</b>	<b>6,00</b>	<b>0,270</b>	<b>0,243</b>
5. Tanah Datar	4,54	4,26	0,250	0,251
6. Padang Pariaman	7,22	6,25	0,269	0,245
7. Agam	6,85	6,22	0,272	0,298
8. Lima Puluh Kota	7,29	6,59	0,244	0,208
9. Pasaman	7,48	6,85	0,248	0,230
10. Solok Selatan	7,52	6,51	0,277	0,253
11. Dharmasraya	6,67	5,56	0,268	0,287
12. Pasaman Barat	7,51	6,93	0,261	0,277
<b>Kota / Municipality</b>				
13. Padang	4,94	4,26	0,343	0,354
14. Solok	3,12	3,02	0,277	0,288
15. Sawahlunto	2,38	2,28	0,295	0,314
16. Padang Panjang	5,92	5,14	0,306	0,296
17. Bukittinggi	5,14	4,46	0,286	0,317
18. Payakumbuh	6,16	5,66	0,316	0,311
19. Pariaman	4,38	4,13	0,301	0,272
<b>Sumatera Barat</b>	<b>6,63</b>	<b>5,92</b>	<b>0,306</b>	<b>0,300</b>

Bersambung/To Be Continued...

Lanjutan Tabel/Continued Table 13.9

Kab /Kota Regency / Municipality	Garis Kemiskinan Poverty Line (Rp/kapita/Bulan)		Indeks Kedalaman Kemiskinan (P1) Poverty Gap Indeks		Indeks Keparahan Kemiskinan (P2) Poverty Severity Indeks	
	2021	2022	2021	2022	2021	2022
(1)	(6)	(7)	(8)	(9)	(10)	(11)
<b>Kabupaten / Regency</b>						
1. Kep. Mentawai	356 403	386 152	0,86	1,76	0,17	0,36
2. Pesisir Selatan	491 573	526 564	0,64	0,71	0,13	0,12
3. Solok	461 030	484 358	0,81	1,03	0,16	0,20
4. <b>Sijunjung</b>	<b>455 346</b>	<b>484 572</b>	<b>0,98</b>	<b>0,96</b>	<b>0,23</b>	<b>0,25</b>
5. Tanah Datar	441 793	466 907	1,21	0,62	0,30	0,12
6. Padang Pariaman	475 342	499 461	0,67	0,69	0,13	0,10
7. Agam	444 711	485 222	1,28	0,70	0,31	0,12
8. Lima Puluh Kota	475 123	504 670	0,75	0,92	0,12	0,24
9. Pasaman	408 293	431 915	1,24	0,65	0,29	0,11
10. Solok Selatan	438 187	470 090	1,28	1,12	0,31	0,25
11. Dharmasraya	503 183	530 693	0,75	0,74	0,12	0,16
12. Pasaman Barat	492 467	544 829	1,24	1,10	0,29	0,26
<b>Kota / Municipality</b>						
13. Padang	602 540	634 581	0,67	0,61	0,13	0,13
14. Solok	464 977	491 488	0,28	0,58	0,05	0,21
15. Sawahlunto	412 757	443 301	0,33	0,34	0,06	0,09
16. Padang Panjang	516 648	543 609	0,76	0,41	0,16	0,05
17. Bukittinggi	540 457	570 032	0,80	0,83	0,19	0,24
18. Payakumbuh	543 335	573 234	0,82	0,49	0,17	0,07
19. Pariaman	495 386	522 932	0,36	0,46	0,08	0,09
<b>Sumatera Barat</b>	<b>568 703</b>	<b>610 941</b>	<b>1,04</b>	<b>0,80</b>	<b>0,24</b>	<b>0,16</b>

Sumber/Source: BPS, Data dan Informasi Kemiskinan 2019-2020/BPS, Data and Information Poverty, 2019-2020

**Tabel** 13.10 Distribusi Persentase Terhadap Total PDRB Seluruh Kabupaten/Kota di Provinsi Sumatera Barat, 2018-2022  
**Table** Percentage Distribution of Total Gross Regional Domestic Regency/Municipality At '2010 Constant Market Prices of Regency/Municipality in Sumatera Barat Province, 2018-2022

Kab /Kota Regency / Municipality	2018	2019	2020	2021*	2022**
(1)	(2)	(3)	(4)	(5)	(6)
<b>Kabupaten / Regency</b>					
1. Kep. Mentawai	1,86	1,89	1,92	1,91	1,91
2. Pesisir Selatan	5,69	5,70	5,82	5,89	5,89
3. Solok	5,52	5,51	5,61	5,59	5,56
<b>4. Sijunjung</b>	<b>3,70</b>	<b>3,71</b>	<b>3,77</b>	<b>3,77</b>	<b>3,78</b>
5. Tanah Datar	5,32	5,31	5,38	5,36	5,35
6. Padang Pariaman	8,92	8,63	7,41	7,28	7,28
7. Agam	8,35	8,34	8,42	8,42	8,42
8. Lima Puluh Kota	6,34	6,34	6,42	6,38	6,39
9. Pasaman	3,63	3,62	3,70	3,72	3,72
10. Solok Selatan	2,28	2,26	2,28	2,28	2,28
11. Dharmasraya	4,23	4,20	4,23	4,24	4,25
12. Pasaman Barat	6,37	6,25	6,30	6,28	6,29
<b>Kota / Municipality</b>					
13. Padang	25,09	25,34	25,68	25,71	25,72
14. Solok	1,63	1,64	1,67	1,68	1,68
15. Sawahlunto	1,49	1,49	1,51	1,52	1,52
16. Padang Panjang	1,40	1,41	1,43	1,44	1,44
17. Bukittinggi	3,50	3,53	3,56	3,56	3,56
18. Payakumbuh	2,68	2,77	2,82	2,88	2,88
19. Pariaman	2,01	2,03	2,06	2,07	2,08
<b>Sumatera Barat</b>	<b>100,00</b>	<b>100,00</b>	<b>100,00</b>	<b>100,00</b>	<b>100,00</b>

Catatan/Note : \* : Angka Sementara/Preliminary Figures, \*\* : Angka Sangat Sementara/Very Preliminary Figures

Sumber/Source: BPS Provinsi Sumatera Barat/BPS-Statistics of Sumatera Barat Province

## REGENCY/MUNICIPAL COMPARISON

**Tabel** 13.11 Angka Harapan Hidup (AHH) Menurut Kabupaten/Kota di Provinsi Sumatera Barat, 2018-2022  
**Table** Live Expectancy at Birth by Regency/Municipality in Sumatera Barat Province, 2018-2022

<b>Kab /Kota</b> <i>Regency / Municipality</i>	<b>2018</b>	<b>2019</b>	<b>2020</b>	<b>2021</b>	<b>2022</b>
(1)	(2)	(3)	(4)	(5)	(6)
<b>Kabupaten / Regency</b>					
1. Kep. Mentawai	64,49	64,68	64,73	64,73	64,93
2. Pesisir Selatan	70,45	70,73	70,86	70,96	71,25
3. Solok	67,95	68,34	68,58	68,79	69,19
<b>4. Sijunjung</b>	<b>65,69</b>	<b>66,02</b>	<b>66,21</b>	<b>66,36</b>	<b>66,70</b>
5. Tanah Datar	69,38	69,73	69,94	70,12	70,49
6. Padang Pariaman	68,23	68,58	68,79	68,97	69,34
7. Agam	71,83	72,17	72,37	72,53	72,89
8. Lima Puluh Kota	69,47	69,70	69,79	69,84	70,08
9. Pasaman	66,82	67,18	67,4	67,59	67,96
10. Solok Selatan	67,21	67,58	67,81	68,01	68,38
11. Dharmasraya	70,73	71,10	71,33	71,53	71,90
12. Pasaman Barat	67,37	67,67	67,82	67,94	68,25
<b>Kota / Municipality</b>					
13. Padang	73,35	73,57	73,65	73,69	73,93
14. Solok	73,14	73,45	73,61	73,73	74,06
15. Sawahlunto	69,59	69,87	70	70,10	70,40
16. Padang Panjang	72,58	72,77	72,82	72,82	73,02
17. Bukittinggi	73,91	74,22	74,38	74,50	74,82
18. Payakumbuh	73,33	73,61	73,74	73,84	74,14
19. Pariaman	69,87	70,15	70,28	70,38	70,67
<b>Sumatera Barat</b>	<b>69,01</b>	<b>69,31</b>	<b>69,47</b>	<b>69,59</b>	<b>69,90</b>

Sumber/ Source : Survei Sosial Ekonomi Nasional/National Socio-Economic Survey

**Tabel** 13.12 Angka Harapan Lama Sekolah Menurut Kabupaten/Kota di Provinsi Sumatera Barat, 2018-2022  
*Expected Years of Schooling by Regency/Municipality in Sumatera Barat Province, 2018-2022*

<b>Kab /Kota</b> <i>Regency / Municipality</i>	<b>2018</b>	<b>2019</b>	<b>2020</b>	<b>2021</b>	<b>2022</b>
(1)	(2)	(3)	(4)	(5)	(6)
<b>Kabupaten / Regency</b>					
1. Kep. Mentawai	12,39	12,76	12,82	12,89	12,89
2. Pesisir Selatan	13,30	13,31	13,32	13,33	13,35
3. Solok	13,02	13,03	13,04	13,05	13,30
<b>4. Sijunjung</b>	<b>12,35</b>	<b>12,36</b>	<b>12,37</b>	<b>12,38</b>	<b>12,64</b>
5. Tanah Datar	13,88	14,32	14,33	14,34	14,59
6. Padang Pariaman	13,57	13,62	13,67	13,68	13,93
7. Agam	13,85	13,86	13,87	13,88	13,88
8. Lima Puluh Kota	13,27	13,28	13,29	13,30	13,40
9. Pasaman	12,78	12,79	12,8	12,81	13,05
10. Solok Selatan	12,69	12,70	12,71	12,72	12,73
11. Dharmasraya	12,41	12,42	12,43	12,44	12,51
12. Pasaman Barat	13,22	13,40	13,61	13,68	13,69
<b>Kota / Municipality</b>					
13. Padang	16,50	16,51	16,52	16,53	16,54
14. Solok	14,30	14,31	14,32	14,33	14,34
15. Sawahlunto	13,15	13,16	13,17	13,18	13,42
16. Padang Panjang	15,04	15,05	15,06	15,07	15,07
17. Bukittinggi	14,95	14,96	14,97	14,98	14,99
18. Payakumbuh	14,24	14,25	14,26	14,27	14,29
19. Pariaman	14,52	14,53	14,54	14,55	14,61
<b>Sumatera Barat</b>	<b>13,95</b>	<b>14,01</b>	<b>14,02</b>	<b>14,09</b>	<b>14,10</b>

Sumber/ Source : Survei Sosial Ekonomi Nasional/National Socio-Economic Survey

**REGENCY/MUNICIPAL COMPARISON**

**Tabel** 13.13 Rata-rata Lama Sekolah (RLS) Menurut Kabupaten/Kota di Provinsi Sumatera Barat, 2018-2022  
**Table** Mean Years of Schooling by Regency/Municipality in Sumatera Barat Province, 2018-2022

<b>Kab/Kota</b> <i>Regency / Municipality</i>	<b>2018</b>	<b>2019</b>	<b>2020</b>	<b>2021</b>	<b>2022</b>
(1)	(2)	(3)	(4)	(5)	(6)
<b>Kabupaten / Regency</b>					
1. Kep. Mentawai	6,95	7,08	7,09	7,20	7,48
2. Pesisir Selatan	8,14	8,25	8,26	8,27	8,43
3. Solok	7,84	7,85	7,86	7,87	7,89
<b>4. Sijunjung</b>	<b>7,77</b>	<b>8,10</b>	<b>8,11</b>	<b>8,12</b>	<b>8,30</b>
5. Tanah Datar	8,44	8,45	8,61	8,62	8,90
6. Padang Pariaman	7,50	7,86	7,87	7,88	8,16
7. Agam	8,69	8,85	8,96	8,97	8,98
8. Lima Puluh Kota	7,97	7,98	7,99	8,07	8,08
9. Pasaman	7,66	7,86	8,09	8,10	8,11
10. Solok Selatan	8,15	8,16	8,28	8,32	8,41
11. Dharmasraya	8,25	8,46	8,47	8,55	8,56
12. Pasaman Barat	7,86	8,06	8,19	8,27	8,55
<b>Kota / Municipality</b>					
13. Padang	11,33	11,34	11,58	11,59	11,60
14. Solok	11,01	11,02	11,03	11,04	11,35
15. Sawahlunto	9,94	9,97	10,17	10,32	10,43
16. Padang Panjang	11,44	11,45	11,62	11,63	11,92
17. Bukittinggi	11,31	11,32	11,33	11,34	11,63
18. Payakumbuh	10,46	10,72	10,73	10,81	10,82
19. Pariaman	10,36	10,37	10,59	10,67	10,78
<b>Sumatera Barat</b>	<b>8,76</b>	<b>8,92</b>	<b>8,99</b>	<b>9,07</b>	<b>9,10</b>

Sumber/ Source : Survei Sosial Ekonomi Nasional/National Socio-Economic Survey

**Tabel** 13.14 Pengeluaran Perkapita Disesuaikan Menurut Kabupaten/ Kota di Provinsi Sumatera Barat (Ribu Rupiah), 2018-2022  
*Adjusted Average Expenditure per Capita by Regency/ Municipality in Sumatera Barat Province (Thousand Rupiah), 2018-2022*

<b>Kab /Kota</b> <i>Regency / Municipality</i>	<b>2018</b>	<b>2019</b>	<b>2020</b>	<b>2021</b>	<b>2022</b>
(1)	(2)	(3)	(4)	(5)	(6)
<b>Kabupaten / Regency</b>					
1. Kep. Mentawai	6 211	6 429	6 281	6 321	6 567
2. Pesisir Selatan	9 089	9 444	9 212	9 270	9 686
3. Solok	10 035	10 309	10 171	10 215	10 539
<b>4. Sijunjung</b>	<b>10 277</b>	<b>10 395</b>	<b>10 361</b>	<b>10 389</b>	<b>10 582</b>
5. Tanah Datar	10 417	10 709	10 588	10 616	10 695
6. Padang Pariaman	10 919	11 158	10 998	11 050	11 159
7. Agam	9 489	9 780	9 651	9 662	10 171
8. Lima Puluh Kota	9 500	9 842	9 596	9 668	10 035
9. Pasaman	8 238	8 599	8 425	8 440	8 619
10. Solok Selatan	10 199	10 505	10 325	10 367	10 560
11. Dharmasraya	11 189	11 431	11 273	11 324	11 650
12. Pasaman Barat	8 979	9 180	9 047	9 089	9 381
<b>Kota / Municipality</b>					
13. Padang	14 312	14 728	14 481	14 540	14 889
14. Solok	11 968	12 337	12 117	12 168	12 515
15. Sawahlunto	9 765	10 238	10 182	10 195	10 537
16. Padang Panjang	10 440	11 013	10 734	10 754	11 153
17. Bukittinggi	13 035	13 586	13 282	13 331	13 633
18. Payakumbuh	13 114	13 464	13 281	13 317	13 687
19. Pariaman	12 611	12 958	12 796	12 818	13 150
<b>Sumatera Barat</b>	<b>10 638</b>	<b>10 925</b>	<b>10 733</b>	<b>10 790</b>	<b>11 130</b>

Sumber/ Source : Survei Sosial Ekonomi Nasional/National Socio-Economic Survey



## REGENCY/MUNICIPAL COMPARISON

**Tabel** 13.15 Rata-rata Pengeluaran per Kapita Sebulan Makanan dan Bukan Makanan Menurut Kabupaten/Kota di Provinsi Sumatera Barat (Ribu Rupiah), 2022  
**Table** 13.15 *Monthly Average of Food and Non-Food Expenditure per Capita in Urban and Rural Areas by Regency/Municipality in Sumatera Barat Province (Thousand Rupiah), 2022*

Kab /Kota Regency / Municipality	Kelompok Makanan Food Group	Kelompok Bukan Makanan Non Food Group	Total
(1)	(2)	(3)	(4)
<b>Kabupaten / Regency</b>			
1. Kep. Mentawai	610 592	350 107	960 698
2. Pesisir Selatan	626 353	492 493	1 118 846
3. Solok	686 983	474 989	1 161 972
4. <b>Sijunjung</b>	<b>649 625</b>	<b>513 536</b>	<b>1 163 161</b>
5. Tanah Datar	700 617	518 944	1 219 561
6. Padang Pariaman	649 140	510 271	1 159 411
7. Agam	679 941	514 108	1 194 049
8. Lima Puluh Kota	726 244	463 534	1 189 778
9. Pasaman	617 675	403 080	1 020 755
10. Solok Selatan	693 274	543 693	1 236 967
11. Dharmasraya	705 913	734 868	1 440 780
12. Pasaman Barat	763 228	507 218	1 270 446
<b>Kota / Municipality</b>			
13. Padang	834 352	1 029 923	1 864 276
14. Solok	846 410	857 002	17 034 12
15. Sawahlunto	724 576	731 039	1 455 615
16. Padang Panjang	757 667	848 982	1 606 648
17. Bukittinggi	752 872	862 142	1 615 014
18. Payakumbuh	766 764	809 758	1 576 522
19. Pariaman	719 283	592 884	1 312 168
<b>Sumatera Barat</b>	<b>716 262</b>	<b>626 724</b>	<b>1 342 986</b>

Sumber/ Source : Survei Sosial Ekonomi Nasional/National Socio-Economic Survey

**Tabel** 13.16 Tingkat Pengangguran Terbuka Menurut Kabupaten/Kota di Provinsi Sumatera Barat (persentase), 2018-2022  
**Table** *Open Unemployment Rate by Regency/Municipality in Sumatera Barat Province (percentage), 2018-2022*

<b>Kab /Kota</b> <i>Regency / Municipality</i>	<b>2018</b>	<b>2019</b>	<b>2020</b>	<b>2021</b>	<b>2022</b>
(1)	(2)	(3)	(4)	(5)	(6)
<b>Kabupaten / Regency</b>					
1. Kep. Mentawai	2,31	2,92	3,98	2,79	1,39
2. Pesisir Selatan	6,03	6,02	7,00	5,97	4,61
3. Solok	6,12	4,72	4,65	4,67	5,89
<b>4. Sijunjung</b>	<b>3,22</b>	<b>3,64</b>	<b>5,30</b>	<b>3,57</b>	<b>4,87</b>
5. Tanah Datar	4,01	3,20	4,79	4,63	5,91
6. Padang Pariaman	7,03	6,08	8,13	8,41	6,60
7. Agam	4,93	4,78	4,61	5,06	4,93
8. Lima Puluh Kota	2,73	2,30	3,03	2,25	3,72
9. Pasaman	6,04	5,28	5,04	4,92	5,38
10. Solok Selatan	5,84	4,91	5,62	4,84	3,71
11. Dharmasraya	4,02	5,06	5,31	5,00	6,23
12. Pasaman Barat	3,36	4,74	4,69	5,02	6,33
<b>Kota / Municipality</b>					
13. Padang	9,29	8,74	13,64	13,37	11,69
14. Solok	6,03	7,06	8,35	5,15	3,90
15. Sawahlunto	5,92	6,84	8,20	6,38	5,00
16. Padang Panjang	5,35	4,38	7,22	4,90	4,84
17. Bukittinggi	7,24	6,20	7,51	6,09	4,90
18. Payakumbuh	3,95	4,13	6,68	6,47	5,16
19. Pariaman	5,82	5,48	5,73	6,09	5,19
<b>Sumatera Barat</b>	<b>5,66</b>	<b>5,38</b>	<b>6,88</b>	<b>6,52</b>	<b>6,28</b>

Sumber/Source: Badan Pusat Statistik/BPS-Statistics Indonesia

**REGENCY/MUNICIPAL COMPARISON**

**Tabel 13.17** Angka Partisipasi Murni (APM) dan Angka Partisipasi Kasar (APK) per Kabupaten/Kota di Provinsi Sumatera Barat, 2022  
**Table** Pure Participation Rate (APM) and Gross Enrollment Rate (APK) by Regency/Municipality in Sumatera Barat Province, 2022

Kab/Kota Regency / Municipality	APM (%)			APK (%)		
	SD/ Primary School	SMP/ Junior High School	SMA/ Senior High School	SD/ Primary School	SMP/ Junior High School	SMA/ Senior High School
(1)	(2)	(3)	(4)	(5)	(6)	(7)
<b>Kabupaten / Regency</b>						
1. Kep. Mentawai	96,99	61,14	44,33	116,45	77,61	68,54
2. Pesisir Selatan	99,55	79,95	74,49	112,91	80,69	101,19
3. Solok	98,71	79,13	57,03	106,10	114,59	79,81
<b>4. Sijunjung</b>	<b>99,95</b>	<b>75,22</b>	<b>59,25</b>	<b>108,69</b>	<b>92,19</b>	<b>84,33</b>
5. Tanah Datar	98,70	76,22	69,22	110,17	98,44	87,89
6. Padang Pariaman	99,26	77,62	71,16	110,92	98,37	93,56
7. Agam	98,46	79,70	68,80	110,62	95,03	84,78
8. Lima Puluh Kota	99,62	80,45	72,64	105,55	85,11	95,89
9. Pasaman	97,97	77,12	54,77	110,79	100,23	80,54
10. Solok Selatan	99,18	76,79	64,06	115,29	93,40	85,11
11. Dharmasraya	99,31	76,64	56,25	107,32	98,50	72,93
12. Pasaman Barat	98,28	82,41	65,99	107,49	93,42	86,09
<b>Kota / Municipality</b>						
13. Padang	98,20	81,59	77,27	103,76	86,26	101,77
14. Solok	99,69	75,96	72,04	108,40	86,32	95,84
15. Sawahlunto	99,03	82,94	70,98	110,24	105,42	94,35
16. Padang Panjang	99,03	79,02	75,53	106,51	82,02	109,73
17. Bukittinggi	99,85	81,98	77,94	106,34	86,77	98,95
18. Payakumbuh	98,18	78,97	72,62	109,04	98,79	86,25
19. Pariaman	98,99	75,53	77,95	112,97	86,79	113,91
<b>Sumatera Barat</b>	<b>98,80</b>	<b>78,86</b>	<b>68,38</b>	<b>108,47</b>	<b>92,57</b>	<b>90,66</b>

Sumber/ Source : Survei Sosial Ekonomi Nasional/National Socio-Economic Survey

**Tabel 13.18** Angka Partisipasi Sekolah (APS) per Kabupaten/Kota di Provinsi Sumatera Barat, 2022  
*School Participation Rate (APS) by Regency/Municipality in Sumatera Barat Province, 2022*

Kab /Kota <i>Regency / Municipality</i>	APS (%)		
	Umur 7-12 th/ <i>Age 7-12 year</i>	Umur 13-15 th/ <i>Age 13-15 year</i>	Umur 16-18 th/ <i>Age 16-18 year</i>
(1)	(2)	(3)	(4)
<b>Kabupaten / Regency</b>			
1. Kep. Mentawai	99,69	97,45	70,99
2. Pesisir Selatan	99,98	97,13	76,39
3. Solok	99,42	94,08	84,42
<b>4. Sijunjung</b>	<b>99,95</b>	<b>92,27</b>	<b>68,61</b>
5. Tanah Datar	98,70	96,55	95,00
6. Padang Pariaman	99,53	98,94	84,72
7. Agam	99,43	93,76	83,39
8. Lima Puluh Kota	99,62	98,68	72,64
9. Pasaman	99,53	98,10	83,45
10. Solok Selatan	99,86	95,50	74,27
11. Dharmasraya	99,58	99,33	71,28
12. Pasaman Barat	99,07	97,03	84,80
<b>Kota / Municipality</b>			
13. Padang	99,97	95,24	92,26
14. Solok	99,69	96,89	85,39
15. Sawahlunto	99,03	98,03	95,98
16. Padang Panjang	99,03	98,73	93,90
17. Bukittinggi	99,85	98,45	84,21
18. Payakumbuh	98,41	98,61	93,73
19. Pariaman	99,33	99,73	96,19
<b>Sumatera Barat</b>	<b>96,52</b>	<b>83,71</b>	<b>35,41</b>

Sumber/ Source : Survei Sosial Ekonomi Nasional/National Socio-Economic Survey

ST 2023

SENSUS PERTANIAN

**BerAKHLAK**

Berorientasi Pelayanan • Kuntabel • Kompeten  
Harmonis • Loyal • Adaptif • Kolaboratif

# DATA

**MENCERDASKAN BANGSA**

— *Enlighten The Nation* —



**BADAN PUSAT STATISTIK  
KABUPATEN SIJUNJUNG**


**BPS-Statistics of Sijunjung Regency**

Jalan Imam Bonjol, Pasar Jum'at Muaro Sijunjung

Telp. (0754) 20015 email: bps1304@bps.go.id

Website: <http://sijunjungkab.bps.go.id>

ISSN 0215-370X



9 770215 370236