

Katalog/Catalog: 1102001.1303

KABUPATEN SOLOK DALAM ANGKA

SOLOK REGENCY
IN FIGURES

2023



**BADAN PUSAT STATISTIK
KABUPATEN SOLOK
BPS-STATISTICS OF SOLOK REGENCY**

An aerial photograph of a valley in Solok Regency, Indonesia. The landscape is characterized by terraced agricultural fields, some of which are covered with white plastic mulch. The valley is surrounded by lush green hills. In the background, a tall power transmission tower is visible against a cloudy sky. The image is overlaid with a large, semi-transparent grey triangle on the right side, which serves as a background for the title text.

KABUPATEN SOLOK DALAM ANGKA

*SOLOK REGENCY
IN FIGURES*

2023

KABUPATEN SOLOK DALAM ANGKA 2023

Solok Regency in Figures 2023

ISSN: 0215-3696

No. Publikasi/Publication Number: 13030.2302

Katalog /Catalog: 1102001.1303

Ukuran Buku/Book Size: 14,8 cm x 21 cm

Jumlah Halaman/Number of Pages : lxvi + 590 hal/pages

Naskah/Manuscript:

Badan Pusat Statistik Kabupaten Solok

BPS-Statistics of Solok Regency

Penyunting/Editor:

Badan Pusat Statistik Kabupaten Solok

BPS-Statistics of Solok Regency

Gambar Kover oleh/Cover Designed by:

Badan Pusat Statistik Kabupaten Solok

BPS-Statistics of Solok Regency

Ilustrasi Kover/Cover Illustration:

Kampung Batu Dalam dari Pos Pendakian Gunung Talang oleh Yudi Firdian /*Kampung Batu Dalam from entry point Mount Talang by Yudi Firdian*

Diterbitkan oleh/Published by:

©Badan Pusat Statistik Kabupaten Solok/*BPS-Statistics of Solok Regency*

Dicetak oleh/Printed by:

CV. Adyta

Dilarang mengumumkan, mendistribusikan, mengomunikasikan, dan/atau menggandakan sebagian atau seluruh isi buku ini untuk tujuan komersil tanpa izin tertulis dari Badan Pusat Statistik.

Prohibited to announce, distribute, communicate, and/or copy part or all of this book for commercial purpose without permission from BPS-Statistics Indonesia.

TIM PENYUSUN PUBLIKASI
PUBLICATION AUTHOR TEAM

Pengarah/Director

Undich Sadewo Sunu, M.Si.

Penanggung Jawab/Persons in Charge

Undich Sadewo Sunu, M.Si.

Penyunting/Editors

Afifatul Ilma Widyatami, S.Tr.Stat.

Akbari Wafridh, SST

Anggun Permata Munef, S.Stat.

M. Iqbal Hadi, SST

Mailani Putri, S.Stat.

Nurafiza Thamrin, S.Tr.Stat.

Yori Akmal, S.P.

Pengolah Data dan Penulis Naskah/Data Processing and Authors

Afifatul Ilma Widyatami, S.Tr.Stat.

Anggun Permata Munef, S.Stat.

M. Iqbal Hadi, SST

Mailani Putri, S.Stat.

Nurafiza Thamrin, S.Tr.Stat.

Yori Akmal, S.P.

Penata Letak/Layout Designers

Akbari Wafridh, SST

KONTRIBUTOR DATA/DATA CONTRIBUTOR

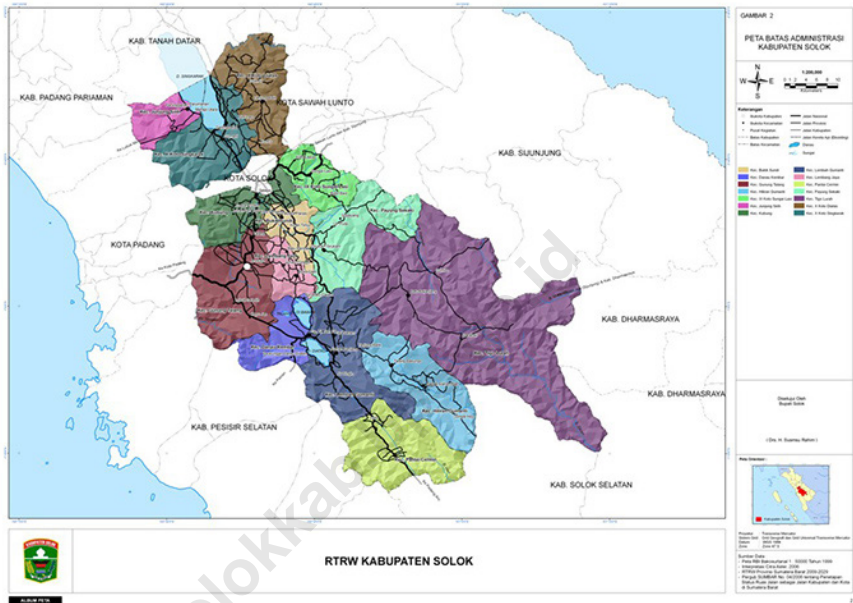
1. Badan Kepegawaian dan Pengembangan Sumber Daya Manusia Kabupaten Solok/*Human Resource Development Agency of Solok Regency*
2. Badan Penanggulangan Bencana Daerah Kabupaten Solok/*Regional Disaster Management of Solok Regency*
3. Badan Keuangan Daerah Kabupaten Solok/*Regional Finance Agency of Solok Regency*
4. Badan Penanggulangan Bencana Daerah Kabupaten Solok/*Regional Disaster Management of Solok Regency*
5. Badan Pusat Statistik Kabupaten Solok/*BPS-Statistics of Solok Regency*
6. Badan Pusat Statistik Provinsi Sumatera Barat/*BPS-Statistics of Sumatera Barat Province*
7. Badan Pusat Statistik/*BPS-Statistics Indonesia*
8. Bagian Hukum Sekretariat Daerah Kabupaten Solok/*Law of Government Secretariat of Solok Regency*
9. Dinas Kependudukan dan Pencatatan Sipil Kabupaten Solok/*Regional Office of Population and Civil Registration of Solok Regency*
10. Dinas Kesehatan Kabupaten Solok/*Regional Office of Public Health of Solok Regency*
11. Dinas Kominfo Kabupaten Solok/*Regional Office of Communication and Information of Solok Regency*
12. Dinas Pariwisata Kabupaten Solok/*Regional Office of Tourism of Solok Regency*
13. Dinas Pekerjaan Umum dan Penataan Ruang Kabupaten Solok/*Regional Office of Public Works and Spatial Planning of Solok Regency*
14. Dinas Pengendalian Penduduk, Keluarga Berencana, Pemberdayaan Perempuan dan Perlindungan Anak/*Woman, Family Planning and Child Office of Solok Regency*
15. Dinas Penanaman Modal, Pelayanan Terpadu Satu Pintu dan Ketenagakerjaan Kabupaten Solok/*Regional Office of Investment, One-Stop Integrated Services and Employment of Solok Regency*
16. Dinas Pendidikan, Pemuda dan Olahraga Kabupaten Solok/*Education, Sport, Youth Extention Service of Solok Regency*
17. Dinas Koperasi,UKM,Perindustrian dan Perdagangan Kabupaten Solok/*Cooperative,UKM and Trading Servce Solok Regency*
18. Dinas Lingkungan Hidup Kabupaten Solok/*Environment Service Solok Regency*
19. Dinas Pemberdayaan Masyarakat dan Nagari/*Community Empowerment and*

Of Solok Regency

20. Dinas Perhubungan Kabupaten Solok/*Regional Office of Transportation of Solok Regency*
21. Perikanan dan Pangan Kabupaten Solok/*The Fisheries and Food of Solok Regency*
22. Dinas Perpustakaan dan Kearsipan Kabupaten Solok/*Regional Office of Library and Files Service of Solok Regency*
23. Dinas Pertanian Kabupaten Solok/*Regional Office of Agriculture of Solok Regency*
24. Dinas Sosial Kabupaten Solok/*Social Service of Solok Regency*
25. Inspektorat Daerah Kabupaten Solok/*The Inspectorate of Solok Regency*
26. Kantor Pertanahan Kabupaten Solok/*Land Office of Solok Regency*
27. Kejaksaan Negeri Solok/*Domestic Prosecutor's Office of Solok*
28. Kementerian Agama Kabupaten Solok/*Ministry of Religious Affair of Solok Regency*
29. Kementerian Dalam Negeri/*Ministry of Home Affairs*
30. Kementerian Pendidikan dan Kebudayaan/*Ministry of Education and Culture*
31. Kesbangpol Kabupaten Solok/*National and Political Unity of Solok Regency*
32. PDAM Kabupaten Solok/*PDAM of Solok Regency*
33. Pengadilan Agama Koto Baru/*Religious Court of Koto Baru*
34. Pengadilan Negeri Koto Baru/*District Court of Koto Baru*
35. Perum Bulog Cabang Solok/*Bulog Public Corporation, Solok Branch*
36. Kantor PLN Wilayah Sumbar UP3 Solok/*State Electric Enterprise Of Region III Solok*
37. Polisi Resor Kabupaten Solok/*Police Station of Solok Regency*
38. Polisi Resor Kota Solok/*Police Station of Solok Municipality*
39. Pos Indonesia Kabupaten Solok/*Post Office of Solok Regency*
40. Rumah Sakit Umum Daerah Aro Suka/*General Hospital of Aro Suka*
41. Satuan Polisi Pamong Praja dan Pemadam Kebakaran Kabupaten Solok/*Civil Service Police and Fire Brigade of Solok Regency*
42. Sekretariat Daerah Kabupaten Solok/*Government Secretariat of Solok Regency*
43. Sekretariat DPRD Kabupaten Solok/*Representative Secretary of Solok Regency*
44. UPTD Cabang Dinas Pendidikan Wilayah III/*UPTD Regional Education Agency Branch III*
45. UPTD Pengelolaan Pendapatan Daerah Kabupaten Solok/*Regional Revenues Management of Solok Regency*

PETA WILAYAH KABUPATEN SOLOK

MAP OF SOLOK REGENCY



<https://solokkab.go.id>

KEPALA BPS KABUPATEN SOLOK
CHIEF STATISTICIAN OF SOLOK REGENCY



Undich Sadewo Sunu, M.Si.



KATA PENGANTAR

Data yang disajikan dalam Kabupaten Solok Dalam Angka 2023 ini diperoleh dari instansi, Struktur Organisasi Perangkat Daerah (SOPD) baik pemerintah maupun swasta dalam daerah Kabupaten Solok dan dilengkapi hasil kegiatan Badan Pusat Statistik baik hasil sensus maupun kegiatan pengumpulan data lainnya.

Kabupaten Solok Dalam Angka kini semakin banyak diminati karena sebagai sumber referensi oleh para perencana kebijakan, peneliti, dosen, mahasiswa serta para pembaca yang membutuhkan informasi statistik yang komprehensif.

Penghargaan dan ucapan terima kasih yang tulus kami sampaikan kepada segenap instansi pemerintah di lingkungan Pemerintah Kabupaten Solok yang telah berkenan menyumbangkan data dan informasi hingga terwujudnya publikasi ini. Kerjasama yang telah dibina selama ini, senantiasa kami ingin terus tingkatkan di masa mendatang.

Publikasi ini tentunya masih terdapat berbagai keterbatasan. Kritik dan saran dari semua pihak sangat diharapkan untuk perbaikan dan kesempurnaan publikasi yang akan datang. Kritik dan saran dapat dikirimkan ke bps1303@bps.go.id. Kepada semua pihak yang telah ikut terlibat dalam penyusunan publikasi ini kami mengucapkan banyak terima kasih.

Kayu Aro, Februari 2023
Plt. Kepala BPS
Kabupaten Solok

Undich Sadewo Sunu, M.Si.



PREFACE

Solok Regency in Figures 2023 edition is an annual publication. The Statistical data is derived from several government institutions and other private organizations in Solok Regency provided with the result of Census and other collecting data done by Statistical Office.

Solok Regency in Figures is more popular as a source of reference by policy planners, researchers, professors, lecturers, students and readers who need a comprehensive statistical information.

Appreciation and sincere thanks are due to all government agencies in the city government of Solok who was willing to donate data and information to the realization of this publication. Cooperation that has been nurtured over the years, we always want to continue to increase in the future.

This publication is certainly still there are various limitations. Criticism and suggestions from all parties is expected for improvement and perfection of the publication that will come. Criticisms and suggestions can be sent to bps1303@bps.go.id. To all those who have been involved in the preparation of this publication we thank you very much.

*Kayu Aro, February 2023
Acting Chief Statistician of
Solok Regency*

Undich Sadewo Sunu, M.Si.

DAFTAR ISI / CONTENTS

	Halaman Page
KATA PENGANTAR	xiii
P R E F A C E	xiv
DAFTAR ISI / CONTENTS	xv
DAFTAR TABEL/ LIST OF TABLES	XIX
DAFTAR GAMBAR/ LIST OF FIGURES	LVII
PENJELASAN UMUM/ EXPLANATORY NOTES	lxi
DAFTAR SINGKATAN/ LIST OF ABBREVIATIONS	lxiii
Statistik Kunci, 2020–2022	lxv
Key Statistics, 2020–2022	lxv
1. GEOGRAFI DAN IKLIM	
<i>GEOGRAPHY AND CLIMATE</i>	1
1.1 KEADAAN GEOGRAFI	
<i>GEOGRAPHY CONDITION</i>	10
1.2 KEADAAN IKLIM	
<i>CLIMATE CONDITION</i>	21
2. PEMERINTAHAN	
<i>GOVERNMENT</i>	29
2.1 WILAYAH ADMINISTRATIF	
<i>ADMINISTRATIVE AREA</i>	38
2.2 DEWAN PERWAKILAN DAERAH	
<i>THE REGIONAL HOUSE OF REPRESENTATIVE</i>	54
2.3 SUMBER DAYA MANUSIA	
<i>HUMAN RESOURCES</i>	62
2.4 Keuangan PemERINTAH	
<i>Government Finance</i>	77
2.5 PEMERINTAHAN	
<i>GOVERNMENT</i>	88
2.6 pertanahan	

	<i>land</i>	94
3.	PENDUDUK DAN KETENAGAKERJAAN <i>POPULATION AND EMPLOYMENT</i>	99
3.1	PENDUDUK <i>POPULATION</i>	114
3.2	Ketenagakerjaan <i>employment</i>	122
4.	SOSIAL DAN KESEJAHTERAAN RAKYAT <i>SOCIAL AND WELFARE</i>	135
4.1	PENDIDIKAN <i>EDUCATION</i>	153
4.2	KESEHATAN <i>HEALTH</i>	234
4.3	AGAMA DAN SOSIAL LAINNYA <i>RELIGION AND OTHER SOCIAL AFFAIRS</i>	268
4.4	Kemiskinan <i>Poverty</i>	286
4.5	PERADILAN <i>LAW</i>	288
5.	PERTANIAN, HORTIKULTURA, perkebunan, peternakan dan perikanan <i>AGRICULTURE, HORTICULTURE, ESTATE CROP, LIVESTOCK AND FISHERY</i> 315	
5.1	PERTANIAN <i>AGRICULTURE</i>	331
5.2	HORTIKULTURA <i>HORTICULTURE</i>	345
5.3	PERKEBUNAN <i>ESTATE CROPS</i>	396
5.4	PETERNAKAN <i>LIVESTOCK</i>	410
5.5	PERIKANAN <i>FISHERY</i>	425
6.	ENERGI	

	<i>ENERGY</i>	437
7.	PARIWISATA	
	<i>TOURISM</i>	455
8.	TRANSPORTASI DAN KOMUNIKASI	
	<i>TRANSPORTATION AND COMMUNICATION</i>	469
	8.1 TRANSPORTASI	
	<i>TRANSPORTATION</i>	481
	8.2 KOMUNIKASI	
	<i>COMMUNICATION</i>	495
9.	KOPERASI DAN HARGA-HARGA	
	<i>COOPERATIVE AND PRICES</i>	503
	9.1 KOPERASI	
	<i>COOPERATIVE</i>	509
	9.2 HARGA	
	<i>PRICES</i>	519
10.	PENGELUARAN PENDUDUK	
	<i>POPULATION EXPENDITURE</i>	523
11.	PERDAGANGAN	
	<i>TRADE</i>	537
12.	SISTEM NERACA REGIONAL	
	<i>SYSTEM OF REGIONAL ACCOUNTS</i>	557
13.	PERBANDINGAN ANTAR KABUPATEN/KOTA	
	<i>REGENCY/MUNICIPAL IN COMPARISON</i>	578

DAFTAR TABEL/LIST OF TABLES

	Halaman Page
1. GEOGRAFI DAN IKLIM	
GEOGRAPHY AND CLIMATE.....	1
1.1 KEADAAN GEOGRAFI	
GEOGRAPHY CONDITION	10
1.1.1 Luas Daerah dan Persentase Terhadap Luas Kabupaten Solok, 2022 <i>Total Area and Number of Islands by Subdistrict in Solok Regency, 2022</i>	10
1.1.2 Tinggi Wilayah Diatas permukaan Laut (DPL) Menurut Kecamatan di Kabupaten Solok, 2022 <i>Height Above Mean Sea Level (AMSL) by Sub District in Solok Regency, 2022.....</i>	12
1.1.3 Ibukota Kecamatan dan Jarak ke Ibukota Kabupaten Solok (km), 2022 <i>Sub District Capital And Distance to Solok Regency Capital (km), 2022.</i>	13
1.1.4 Letak Geografis Menurut Kecamatan di Kabupaten Solok, 2022 <i>Geographical Location by Sub District in Solok Regency, 2022.....</i>	14
1.1.5 Batas-Batas Wilayah Kecamatan di Kabupaten Solok, 2022 <i>Geographical Location by Sub District in Solok Regency, 2022.....</i>	15
1.1.6 Nama Gunung dan Tingginya Menurut Kecamatan di Kabupaten Solok, 2022 <i>Mountain and Its Height by Sub District in Solok Regency, 2022</i>	16
1.1.7 Nama Sungai Menurut Kecamatan dan Nagari dan Lokasinya di Kabupaten Solok, 2022 <i>River by Sub District and Its Locations in Solok Regency, 2022</i>	17
1.1.8 Nama Danau, Panjangnya dan Lebarinya Menurut Kecamatan di Kabupaten Solok, 2022 <i>Name of Lake, Length and Width by District in Solok Regency, 2022</i>	20
1.2 KEADAAN IKLIM	
CLIMATE CONDITION	21
1.2.1 Jumlah Hari Hujan dan Curah Hujan di Kabupaten Solok, 2022	

	Halaman Page
	21
1.2.2	22
1.2.3	25
2. PEMERINTAHAN	
GOVERNMENT	29
2.1 WILAYAH ADMINISTRATIF	
ADMINISTRATIVE AREA	38
2.1.1	38
2.1.2	39
2.1.3	40
2.1.4	41
2.1.5	42
2.1.6	43
2.1.7	44
2.1.8	45
2.1.9	46
2.1.10	46

	<i>List of Nagari and Jorong by Gunung Talang Subdistrict, 2022.....</i>	47
2.1.11	Daftar Nagari dan Jorong Kecamatan Bukit Sundi, 2022 <i>List of Nagari and Jorong by Bukit Sundi Subdistrict, 2022.....</i>	48
2.1.12	Daftar Nagari dan Jorong Kecamatan IX Koto Sungai Lasi, 2022 <i>List of Nagari and Jorong by IX Koto Sungai Lasi Subdistrict, 2022</i>	49
2.1.13	Daftar Nagari dan Jorong Kecamatan Kubung, 2022 <i>List of Nagari and Jorong by Kubung Subdistrict, 2022</i>	50
2.1.14	Daftar Nagari dan Jorong Kecamatan X Koto Diatas, 2022 <i>List of Nagari and Jorong by X Koto Diatas Subdistrict, 2022.....</i>	51
2.1.15	Daftar Nagari dan Jorong Kecamatan X Koto Singkarak, 2022 <i>List of Nagari and Jorong by X Koto Singkarak Subdistrict, 2022</i>	52
2.1.16	Daftar Nagari dan Jorong Kecamatan Junjung Sirih, 2022 <i>List of Nagari and Jorong by Junjung Sirih Subdistrict, 2022</i>	53
2.2	DEWAN PERWAKILAN DAERAH	
	THE REGIONAL HOUSE OF REPRESENTATIVE.....	54
2.2.1	Jumlah Anggota DPRD Kabupaten Solok Menurut Partai Politik dan Jenis Kelamin di Kabupaten Solok, 2022 <i>Number of Members of The Regional House of Representatives by Political Parties and Sex in Solok Regency, 2022</i>	54
2.2.2	Jumlah Anggota DPRD Kabupaten Solok Menurut Umur di Kabupaten Solok, 2022 <i>Number of Members of The Regional House of Representatives by Age in Solok Regency, 2022.....</i>	55
2.2.3	Jumlah Anggota DPRD Kabupaten Solok Menurut Partai Politik dan Tingkat Pendidikan di Kabupaten Solok, 2022 <i>Number of Members of The Regional House of Representatives by Political Parties and Sex in Solok Regency, 2022</i>	56
2.2.4	Banyaknya Produk Hukum DPRD Menurut Jenis Keputusan di Kabupaten Solok, 2019-2022 <i>Number of Regulation DPRD by Category in Solok Regency, 2019-2022</i>	57
2.2.5	Nama Ketua DPRD Kabupaten Solok, 1958—2024 <i>Chief of Parliament of Solok Regency, 1958—2024.....</i>	58

2.2.6	Nama Anggota DPRD Kabupaten Solok, 2022 <i>List of Council Members Regional parliament of Solok Regency, 2022....</i>	59
2.2.7	Banyaknya Kegiatan/Sidang yang Telah Dilaksanakan DPRD di Kabupaten Solok, 2022 <i>Number of Convening Activities by Solok Regency Legislative Assembly in Solok Regency, 2022.....</i>	61
2.3	SUMBER DAYA MANUSIA	
	HUMAN RESOURCES	62
2.3.1	Jumlah Pegawai Negeri Sipil Menurut Jabatan dan Jenis Kelamin di Kabupaten Solok, Kondisi Akhir Tahun 2021 dan Desember 2022 <i>Number of Civil Servants by Position and Gender in Solok Regency, Final Conditions for 2021 and December 2022.....</i>	62
2.3.2	Jumlah Pegawai Negeri Sipil Menurut Tingkat Pendidikan dan Jenis Kelamin di Kabupaten Solok, Kondisi Akhir Tahun 2021 dan 2022 <i>Number of Civil Servants by Education Level and Gender in Solok Regency, Final Conditions in 2021 and 2022.....</i>	64
2.3.3	Jumlah Pegawai Negeri Sipil Menurut Tingkat Kepangkatan dan Jenis Kelamin di Kabupaten Solok, Kondisi Akhir Tahun 2021 dan 2022 <i>Number of Civil Servants by Rank and Gender in Solok Regency, Final Conditions for 2021 and 2022.....</i>	66
2.3.4	Jumlah Pegawai Negeri Sipil Menurut Golongan Kepangkatan dan Jenis Kelamin di Kabupaten Solok, 2022 <i>Number of Civil Servants of Deparment of Hierarchy and Sex in Solok Regency, 2022</i>	68
2.3.5	Jumlah Pegawai Negeri Sipil Laki-laki Menurut Pendidikan di Kabupaten Solok, 2022 <i>Number of Male Civil Servants by Education in Solok Regency, 2022</i>	70
2.3.6	Jumlah Pegawai Negeri Sipil Perempuan Menurut Pendidikan di Kabupaten Solok, 2022 <i>Number of Female Civil Servants by Education in Solok Regency, 2022..</i>	72
2.3.7	Jumlah Pegawai Negeri Sipil Menurut Eselon dan Jenis Kelamin di Kabupaten Solok, 2022	

	<i>Number of FEMALE Civil Servant of Echelon and Sex in Solok Regency, 2022</i>	74
2.3.8	Jumlah Polisi pada Kepolisian Kabupaten Solok Menurut Pangkat, Lokasi Penugasan dan Jenis Kelamin di Kabupaten Solok, 2022 <i>Number of Police officer Solok Regency by Rank, Location of Duty and Sex in Solok Regency, 2022</i>	76
2.4	KEUANGAN PEMERINTAH	
	GOVERNMENT FINANCE	77
2.4.1	Realisasi Pendapatan Pemerintah Daerah Kabupaten Solok Menurut Jenis Pendapatan (jutaan rupiah), 2018–2021 <i>Actual Solok Regency Government Revenues by Kind of Revenues (million rupiahs), 2018–2021</i>	77
2.4.2	Realisasi Belanja Pemerintah Kabupaten Solok Menurut Jenis Belanja (jutaan rupiah), 2018–2021 <i>Actual Solok Regency Government Expenditures by Kind of Expenditures (million rupiahs), 2018–2021</i>	79
2.4.3	Realisasi Pembiayaan Pemerintah Daerah Kabupaten Solok, menurut Tahun Anggaran(jutaan rupiah), 2017-2021 <i>Realization of Solok Local Government Cost Budgeting(milion rupiah), 2017-2021</i>	81
2.4.4	Perkembangan Pendapatan Asli Daerah Kabupaten Solok (jutaan rupiah), 2016-2021 <i>Regional Real Receipt Budget in Solok (milion rupiah), 2016-2021</i>	82
2.4.5	Realisasi Pembiayaan Pemerintah Daerah Kabupaten Solok Tahun Anggaran (jutaan rupiah), 2021 <i>Realization of Solok Local Government Cost Budgeting Year 2021 (milion rupiah)</i>	83
2.4.6	Alokasi Dana Desa Kabupaten Solok, 2022 <i>Village Fund Alocation Of Solok Regency, 2022</i>	84
2.5	PEMERINTAHAN	
	GOVERNMENT	88
2.5.1	Banyaknya Berita Tentang Kabupaten Solok yang Dimuat Surat	

	Kabar Daerah dan Nasional, 2022 <i>Number of News About Solok Regency of Solok Loaded by Local and National Newspaper, 2022</i>	88
2.5.2	Rekapitulasi Peraturan Bupati (Perbup) di Kabupaten Solok, 2022 <i>Recapitulation of Bupati Regulation in Solok Regency, 2022</i>	89
2.5.3	Daftar Peraturan Bupati (Perbup)di Kabupaten Solok, 2022 <i>List of Bupati Regulation in Solok Regency, 2022</i>	90
2.5.4	Daftar Peraturan Daerah (Perda)di Kabupaten Solok, 2022 <i>List of Bupati Regulation in Solok Regency, 2022</i>	92
2.5.5	Banyaknya Pemeriksaan Oleh Inspektorat Daerah Kabupaten Solok, 2022 <i>Frequency of Inspection Implemented by The Inspectorate Of Solok Regency, 2022</i>	93
2.6	PERTANAHAN	
	LAND	94
2.6.1	Banyaknya Sertifikat PTSL (Pendaftaran Tanah Sistematis Lengkap) yang Diterbitkan di Kabupaten Solok, 2022 <i>Number of National Project Certificate Transferred in Solok Regency, 2022</i>	94
2.6.2	Banyaknya Peralihan Hak,Penghapusan Roya Sertifikat dan Hak Tanggungan oleh BPN di Kabupaten Solok, 2022 <i>Number of Right Transferred,Certificates, and Copies Multifiyed by National Board of Land Office in Solok Regency, 2022</i>	95
2.6.3	Banyaknya Sertifikat Rutin yang Diterbitkan di Kabupaten Solok, 2022 <i>Number Of Regional Project Certificate Transferred in Solok Regency, 2022</i>	96
2.6.4	Rekapitulasi Tanah Terdaftar Berdasarkan KKP di Kabupaten Solok, 2022 <i>Listed Lan recapitulation Based on KKP in Solok Regency, 2022</i>	97
3.	PENDUDUK DAN KETENAGAKERJAAN	
	POPULATION AND EMPLOYMENT	99

3.1	PENDUDUK	
	POPULATION	114
3.1.1	Penduduk, Laju Pertumbuhan Penduduk, Distribusi Persentase Penduduk, Kepadatan Penduduk, Rasio Jenis Kelamin Penduduk Menurut Kecamatan di Kabupaten Solok, 2021 dan 2022 <i>Population, Population Growth Rate, Percentage Distribution of Population, Population Density, and Population Sex Ratio by Subdistrict in Solok Regency, 2021 and 2022</i>	114
3.1.2	Jumlah Penduduk Menurut Jenis Kelamin dan Kecamatan di Kabupaten Solok, 2022 <i>Population by Gender and Sub District in Solok Regency, 2022</i>	117
3.1.3	Jumlah Penduduk Menurut Jenis Kelamin dan Kelompok Umur di Kabupaten Solok, 2022 <i>Population by Gender and Sub District in Solok Regency, 2022</i>	118
3.1.4	Banyaknya Penerbitan Akta Kelahiran Catatan Sipil Menurut Kecamatan dan Jenis Kelamin di Kabupaten Solok, 2021 <i>Number of Published Birth Act by Sub District and Gender in Solok Regency, 2021</i>	119
3.1.5	Banyaknya Kepemilikan Akta Kelahiran Catatan Sipil Menurut Kecamatan dan Jenis Kelamin di Kabupaten Solok, 2021 <i>Number of Who Have Birth Act by Sub District and Gender in Solok Regency, 2021</i>	120
3.1.6	Banyaknya Penerbitan Kartu Keluarga Menurut Kecamatan di Kabupaten Solok, 2022 <i>Number of Published Kartu Keluarga by Sub District in Solok Regency, 2022</i>	121
3.2	KETENAGAKERJAAN	
	EMPLOYMENT	122
3.2.1	Jumlah Penduduk Berumur 15 Tahun Keatas Menurut Jenis Kelamin dan Jenis Kegiatan Selama Seminggu yang Lalu dan Jenis Kelamin di Kabupaten Solok, 2022 <i>Population Aged 15 Years and Over by Gender and Type of Activity During The Previous Week and Gender in Solok Regency, 2022</i>	122

3.2.2	Penduduk Berumur 15 Tahun ke Atas Menurut Pendidikan Tertinggi yang Ditamatkan dan Jenis Kegiatan Selama Seminggu yang Lalu di Kabupaten Solok, 2022 <i>Population 15 Years of Age and Over by Educational Attainment and Type of Activity During the Previous Week in Solok Regency, 2022</i>	123
3.2.3	Jumlah Penduduk Berumur 15 Tahun Keatas yang Bekerja Selama Seminggu yang Lalu Menurut Status Pekerjaan Utama dan Jenis Kelamin di Kabupaten Solok, 2022 <i>Population Aged 15 Years and Over Who Worked During the Previous Week by Main Employment Status and Gender in Solok Regency, 2022</i>	124
3.2.4	Jumlah Penduduk Berumur 15 Tahun Keatas Menurut Pendidikan Tertinggi yang Ditamatkan dan Jenis Kegiatan Selama Seminggu yang Lalu di Kabupaten Solok, 2022 <i>Population Aged 15 Years and Over by Educational Attainment and Type Activity The Previous Week in Solok Regency, 2022</i>	125
3.2.5	Jumlah Penduduk Berumur 15 Tahun Keatas yang Bekerja Selama Seminggu yang Lalu Menurut Lapangan Pekerjaan Utama dan Jenis Kelamin di Kabupaten Solok, 2022 <i>Population Aged 15 Years and Over Who Worked During the Previous Week by Main Industry and Gender in Solok Regency, 2022</i>	126
3.2.6	Jumlah Pencari Kerja Terdaftar Menurut Tingkat Pendidikan Tertinggi yang Ditamatkan dan Jenis Kelamin di Kabupaten Solok, 2022 <i>Number of Registered Job Applicants by Educational Attainment and Gender in Solok Regency, 2022</i>	127
3.2.7	Jumlah Pencari Kerja Terdaftar Menurut Umur dan Jenis Kelamin di Kabupaten Solok, 2022 <i>Number of Registered Job Applicants by Age and Gender in Solok Regency, 2022</i>	128
3.2.8	Jumlah Pencari Kerja Terdaftar Menurut Klasifikasi Jabatan dan Jenis Kelamin di Kabupaten Solok, 2022 <i>Number of Registered Job Applications by Job Level Attainment and Gender in Solok Regency, 2022</i>	129
3.2.9	Jumlah Pencari Kerja yang Dihapuskan Menurut Tingkat Pendidikan Tertinggi yang Ditamatkan dan Jenis Kelamin di Kabupaten Solok,	

	2022	
	<i>Number of Eliminated Job Applicants by Educational Attainment and Gender in Solok Regency, 2022</i>	130
3.2.10	Jumlah Pencari Kerja Menurut Tingkat Pendidikan Tertinggi yang ditamatkan dan Jenis Kelamin di Kabupaten Solok, 2022 <i>Number of Job Seekers That Have Been Placed by Educational Attainment and Gender in Solok Regency, 2022</i>	131
3.2.11	Jumlah Pencari Kerja Menurut Umur dan Jenis Kelamin di Kabupaten Solok,2022 <i>Number of Job Seekers That Have Been Placed by Age and Gender in Solok Regency, 2022</i>	132
3.2.12	Jumlah Pencari Kerja yang Ditempatkan Menurut Jenis Pekerjaan dan Jenis Kelamin di Kabupaten Solok, 2022 <i>Number of Job Seekers That Have Been Placed by Job Attainment and Solok Regency,2022</i>	133
4.	SOSIAL DAN KESEJAHTERAAN RAKYAT	
	SOCIAL AND WELFARE	135
4.1	PENDIDIKAN	
	EDUCATION	153
4.1.1	Jumlah Sekolah, Guru, dan Murid Taman Kanak-Kanak (TK) di Bawah Kementerian Pendidikan, Kebudayaan, Riset, dan Teknologi Menurut Kecamatan, 2021/2022 dan 2022/2023 <i>Number of Schools, Teachers, and Pupils in Kindergarten Under The Ministry of Education, Culture, Research, and Technology by Subdistrict, 2021/2022 and 2022/2023</i>	153
4.1.2	Jumlah Sekolah, Guru, dan Murid Raudatul Athfal (RA) di Bawah Kementerian Agama Menurut Kecamatan, 2021/2022 dan 2022/2023 <i>Number of Schools, Teachers, and Pupils in Raudatul Athfal (RA) Under The Ministry of Religious Affairs by Subdistrict, 2021/2022 and 2022/2023</i>	156
4.1.3	Jumlah Sekolah, Guru, dan Murid Sekolah Dasar (SD) di Bawah Kementerian Pendidikan, Kebudayaan, Riset, dan Teknologi Menurut Kecamatan, 2021/2022 dan 2022/2023	

	<i>Number of Schools, Teachers, and Pupils in Elementary Schools Under The Ministry of Education, Culture, Research, and Technology by Subdistrict, 2021/2022 and 2022/2023.....</i>	159
4.1.4	Jumlah Sekolah, Guru, dan Murid Madrasah Ibtidaiyah (MI) di Bawah Kementerian Agama Menurut Kecamatan Menurut Kecamatan, 2021/2022 dan 2022/2023 <i>Number of Schools, Teachers, and Pupils in Madrasah Ibtidaiyah (MI) Under The Ministry of Religious Affairs by Subdistrict, 2021/2022 and 2022/2023</i>	162
4.1.5	Jumlah Sekolah, Guru, dan Murid Sekolah Menengah Pertama (SMP) di Bawah Kementerian Pendidikan, Kebudayaan, Riset, dan Teknologi Menurut Kecamatan, 2021/2022 dan 2022/2023 <i>Number of Schools, Teachers, and Pupils in Junior High School Under The Ministry of Education, Culture, Research, and Technology by Subdistrict, 2021/2022 and 2022/2023.....</i>	165
4.1.6	Jumlah Sekolah, Guru, dan Murid Madrasah Tsanawiyah (MTs) di Bawah Kementerian Agama Menurut Kecamatan di Kabupaten Solok, 2021/2022 dan 2022/2023 <i>Number of Schools, Teachers, and Pupils in Madrasah Tsanawiyah (MTs) Under The Ministry of Religious Affairs by Subdistrict in Solok Regency, 2021/2022 and 2022/2023</i>	168
4.1.7	Jumlah Sekolah, Guru, dan Murid Sekolah Menengah Atas (SMA) di Bawah Kementerian Pendidikan, Kebudayaan, Riset, dan Teknologi Menurut Kecamatan, 2021/2022 dan 2022/2023 <i>Number of Schools, Teachers, and Pupils in Senior High School Under The Ministry of Education, Culture, Research, and Technology by Subdistrict, 2021/2022 and 2022/2023.....</i>	171
4.1.8	Jumlah Sekolah, Guru, dan Murid Sekolah Menengah Kejuruan (SMK) di Bawah Kementerian Pendidikan dan Kebudayaan Menurut Kecamatan di Kabupaten Solok, 2021/2022 dan 2022/2023 <i>Number of Schools, Teachers, and Pupils in Vocational High Schools Under The Ministry of Education and Culture by Subdistrict in Solok Regency, 2021/2022 and 2022/2023</i>	
4.1.9	Jumlah Sekolah, Guru, dan Murid Madrasah Aliyah (MA) di Bawah Kementerian Agama Menurut Kecamatan di Kabupaten Solok,	

	2021/2022 dan 2022/2023	
	<i>Number of Schools, Teachers, and Pupils in Madrasah Aliyah (MA) Under the Ministry of Religious Affairs by Subdistrict in Solok Regency, 2021/2022 and 2022/2023</i>	177
4.1.10	Jumlah Nagari yang Memiliki Fasilitas Sekolah Menurut Kecamatan dan Tingkat Pendidikan di Kabupaten Solok, 2020, 2021, dan 2022 <i>Number of Nagari Having Educational Facilities by Subdistrict and Educational Level in Solok Regency, 2020, 2021, and 2022</i>	180
4.1.11	Angka Partisipasi Murni (APM) dan Angka Partisipasi Kasar (APK) Menurut Jenjang Pendidikan di Kabupaten Solok, 2021 dan 2022 <i>Net Participation Rates and Gross Participation Rates by Educational Level in Solok Regency, 2021 and 2022</i>	185
4.1.12	Persentase Penduduk Berumur 15 Tahun ke Atas yang Melek Huruf Menurut Jenis Kelamin di Kabupaten Solok, 2014-2022 <i>Percentage of Literate People Aged 15 Years and Over by Sex in Solok Regency, 2014-2022</i>	186
4.1.13	Persentase Penduduk Berumur 5 Tahun Ke Atas Menurut Jenis Kelamin dan Partisipasi Sekolah di Kabupaten Solok, 2022 <i>Percentage of Population Aged 5 Years and Over by Sex and School Participation in Solok Regency, 2022</i>	187
4.1.14	Banyaknya Sekolah Menurut Kecamatan dan Tingkat Pendidikan di Kabupaten Solok, 2022 <i>Number of School by Subdistrict and Education Level in Solok Regency, 2022</i>	188
4.1.15	Banyaknya Taman Kanak-Kanak Menurut Kecamatan dan Kementerian yang Membawahi di Kabupaten solok, 2022 <i>Number of Kindergarten by Subdistrict and Departemens and Sub District in Solok Regency, 2022</i>	190
4.1.16	Banyaknya SD/MI Menurut Kecamatan dan Kementerian yang Membawahi di Kabupaten Solok, 2022 <i>Number of Elementary School by Subdistrict and Departemens and Sub District in Solok Regency, 2022</i>	191
4.1.17	Banyaknya SMP/MTs Menurut Kecamatan dan Kementerian yang Membawahi di Kabupaten Solok, 2022	

	<i>Number of Lower Secondary School by Subdistrict and Departemens in Solok Regency, 2022.....</i>	192
4.1.18	Banyaknya SMA/SMK/MA Menurut Kecamatan dan Kementrian yang Membawah di Kabupaten Solok, 2022 <i>Number of Upper Secondary School by Departemens and Sub District in Solok Regency, 2022.....</i>	193
4.1.19	Banyaknya Guru dan Murid Pendidikan Anak Usia Dini (PAUD) Menurut per Kecamatan di Kabupaten Solok, 2022 <i>Number of Teacher and Pupil of Kindergarten by Departemens and Sub District in Solok Regency, 2022</i>	194
4.1.20	Banyaknya Sekolah,Kelas,Murid ,dan Guru Taman Kanak-Kanak Menurut Kecamatan di Kabupaten Solok, 2022 <i>Number of school,and Teachers and Pupils at Kindergarten by Subdistrict in Solok Regency, 2022.....</i>	195
4.1.21	Banyaknya Sekolah,Kelas,Guru,dan Murid Sekolah Dasar Menurut Kecamatan di Kabupaten Solok, 2022 <i>Number of School of Classes,Theachers and pupils at Elementary Schools by Subdistrict in Solok Regency, 2022.....</i>	197
4.1.22	Banyaknya Sekolah, Kelas, dan Murid Sekolah Dasar Negeri Menurut Kecamatan di Kabupaten Solok, 2022 <i>Number of School, Class, and Pupils at Public elementary school,by Subdistrict in Solok Regency, 2022.....</i>	199
4.1.23	Banyaknya Sekolah, Kelas, dan Murid Sekolah Dasar Swasta Menurut Kecamatan di Kabupaten Solok, 2022 <i>Number of School, Classes and Pupils at Private elementary school,by Subdistrict in Solok Regency, 2022.....</i>	200
4.1.24	Banyaknya Sekolah,Kelas,Guru dan Murid Sekolah Menengah Pertama Menurut Kecamatan di Kabupaten Solok, 2022 <i>Number of School, Classes,Teacher, and Pupils, at Lower Secondary Schools by Subdistrict in Solok Regency, 2022.....</i>	201
4.1.25	Banyaknya Sekolah,Kelas,Guru dan Murid pada Sekolah Menengah Pertama Negeri Menurut Kecamatan di Kabupaten Solok, 2022 <i>Number of school,Clases,Teachers and Pupils at Public Lower Secondary school by Subdistrict in Solok Regency, 2022</i>	203

4.1.26	Banyaknya Sekolah, Kelas, dan Murid pada Sekolah Menengah Pertama Swasta Menurut Kecamatan di Kabupaten Solok, 2022 <i>Number of school, Class and Pupils at Private Lower Secondary school by Subdistrict in Solok Regency, 2022</i>	204
4.1.27	Banyaknya Sekolah, Kelas, Guru dan Murid pada Sekolah Menengah Atas Menurut Kecamatan di Kabupaten Solok, 2022 <i>Number of School, Classes, Teachers and Pupils at Senior High school by Subdistrict in Solok Regency, 2022</i>	205
4.1.28	Banyaknya Sekolah dan Murid pada Sekolah Menengah Atas Negeri per Kecamatan di Kabupaten Solok, 2022 <i>Number of School and Pupils at Public Senior High school by Subdistrict in Solok Regency, 2022</i>	207
4.1.29	Banyaknya Sekolah dan Murid pada Sekolah Menengah Atas Swasta Menurut Kecamatan di Kabupaten Solok, 2022 <i>Number of School and Pupils at Private Senior High school by Subdistrict in Solok Regency, 2022</i>	208
4.1.30	Banyaknya Sekolah, Kelas, Guru, dan Murid pada Sekolah Menengah Kejuruan Menurut Kecamatan di Kabupaten Solok, 2022 <i>Number of school, Class , Teachers, and Pupils at Vocational High school by Subdistrict in Solok Regency, 2022</i>	209
4.1.31	Banyaknya Sekolah dan Murid pada Sekolah Menengah Kejuruan Negeri Menurut Kecamatan di Kabupaten Solok, 2022 <i>Number of School and Pupils at Public Vocational High school by Subdistrict in Solok Regency, 2022</i>	211
4.1.32	Banyaknya Sekolah dan Murid pada Sekolah Menengah Kejuruan Swasta per Kecamatan di Kabupaten Solok, 2022 <i>Number of School and Pupils at Private Vocational High school by Subdistrict in Solok Regency, 2022</i>	212
4.1.33	Banyaknya Ruang Kelas Sekolah Dasar per Kecamatan Menurut Kondisi di Kabupaten Solok, 2022 <i>Number of Class Room at Elementary Schools by Condition in Solok Regency, 2022</i>	213
4.1.34	Banyaknya Sekolah, Rombongan Belajar, Ruang Kelas Sekolah Menengah Pertama Menurut Kecamatan dan Kondisi di Kabupaten	

	Solok, 2022	
	<i>Number of School Class Room at Junior Schools by Sub District and Condition in Solok Regency, 2022</i>	214
4.1.35	Banyaknya Sekolah, Rombongan Belajar, Ruang Kelas Sekolah Menengah Atas Menurut Kecamatan dan Kondisi di Kabupaten Solok, 2022	
	<i>Number of School Class Room at Senior Schools by Sub District and Condition in Solok Regency, 2022</i>	215
4.1.36	Banyaknya Sekolah, Rombongan Belajar, Ruang Kelas Sekolah Menengah Kejuruan Menurut Kecamatan Menurut Kondisi di Kabupaten Solok, 2022	
	<i>Number of Class Vocational Junior Schools by Condition in Solok Regency, 2022</i>	216
4.1.37	Banyaknya Guru yang Memiliki Kualifikasi S1/D IV Menurut Kecamatan dan Tingkat Pendidikan di Kabupaten Solok, 2022	
	<i>Number of Qualified S1/D IV Teacher by Sub District and Education Level in Solok Regency, 2022</i>	217
4.1.38	Banyaknya Guru yang Memiliki Kualifikasi S1/D IV Bidang Pendidikan Menengah Menurut Kecamatan di Kabupaten Solok, 2022	
	<i>Number of Qualified S1/D IV Teachers Medium Field by Sub District in Solok Regency, 2022</i>	219
4.1.39	Banyaknya Guru yang Memiliki Sertifikasi Pendidikan dan Tingkat Pendidikan Menurut Kecamatan di Kabupaten Solok, 2022	
	<i>Number of Teacher Certified Education and Education Level by Sub District in Solok Regency, 2022</i>	220
4.1.40	Banyaknya Guru yang Memiliki Sertifikasi Pendidik Bidang Menengah Menurut Kecamatan di Kabupaten Solok, 2022	
	<i>Number of Teacher Certified Educator Medium Field by Sub District in Solok Regency, 2022</i>	222
4.1.41	Banyaknya Madrasah di Lingkungan Kantor Kementerian Agama Kabupaten Solok, 2022	
	<i>Number of Madrasah at Ministry of Regional Office of Religious in Solok</i>	

	<i>Regency, 2022</i>	223
4.1.42	Banyaknya LPQ,TPSQ dan MDT Menurut Kecamatan di Kabupaten Solok, 2022 <i>Number of LPQ,TPSQ and MDT Solok Regency, 2022</i>	225
4.1.43	Banyaknya Guru Pendidikan Agama Islam PNS dan Honorer Menurut Kecamatan di Kabupaten Solok, 2022 <i>Number of PAI Teachers by Sub District at Solok Regency, 2022</i>	226
4.1.44	Banyaknya Peserta Ujian EBTA MDA Menurut Kecamatan di Kabupaten Solok, 2022 <i>Number of Final Examination Partecipian ofr MDA by Sub District at Solok Regency, 2022</i>	227
4.1.45	Banyaknya RA, Guru, dan Murid Menurut Kecamatan di Kabupaten Solok, 2022 <i>Number of Schools,Pupils and Teachers of Raudhatul Athfal(RA) by Subdistrict in Solok Regency, 2022</i>	228
4.1.46	Jumlah Sekolah, Kelas, Guru dan Murid Madrasah Ibtidaiyah(MI) Menurut Kecamatan di Kabupaten Solok, 2022 <i>Number of Schools, Teacher and Pupils Madrasah Ibtidaiyah(MI) by Subdistrict in Solok Regency, 2022</i>	229
4.1.47	Jumlah Sekolah, Kelas, Guru, dan Murid Madrasah Tsanawiyah(MTS) Menurut Kecamatan di Kabupaten Solok, 2022 <i>Number of Schools, Class, Teachers and Pupils of Madrasah Tsanawiyah(MTS) by Subdistrict in Solok Regency, 2022</i>	230
4.1.48	Jumlah Sekolah, Kelas, Guru, dan Murid Madrasah Aliyah Menurut Kecamatan di Kabupaten Solok, 2022 <i>Number of Schools, Class, Teachers and Pupils of Upper Secondary Schools by Subdistrict in Solok Regency, 2022</i>	231
4.1.49	Banyaknya Perpustakaan Menurut Kecamatan di Kabupaten Solok, 2022 <i>Number of Library by Subdistrict in Solok Regency, 2022</i>	232
4.1.50	Banyaknya Pengunjung Perpustakaan Berdasarkan Status dan Jenis Kelamin di Kabupaten Solok, 2022 <i>Number of Library by Status and Sex by Subdistrict in Solok Regency,</i>	

	2022.....	233
4.2	KESEHATAN	
	HEALTH.....	234
4.2.1	Jumlah Sarana Kesehatan Menurut Kecamatan di Kabupaten Solok, 2019, 2020, dan 2021 <i>Number Health Facilities by Subdistrict in Solok Regency, 2020, 2021, and 2022.....</i>	234
4.2.2	Jumlah Tenaga Kesehatan Menurut Kecamatan di Kabupaten Solok, 2022 <i>Number of Medical Personel by Sub District in Solok Regency, 2022.....</i>	240
4.2.3	Jumlah Rumah Sakit Umum, Rumah Sakit Khusus, Rumah Sakit/ Rumah Bersalin, Puskesmas, Klinik/Balai Kesehatan, Posyandu, dan Polindes Menurut Kecamatan, 2021 dan 2022 <i>Number of General Hospital, Special Hospital, Maternity Hospital and Public Health Center, Medical Clinic, Integrated Service Post, Village maternity Cottage by Subdistrict, 2021 and 2022.....</i>	241
4.2.4	Jumlah Fasilitas Kesehatan Yang Tercatat Menurut Kecamatan di Kabupaten Solok, 2022 <i>Number of Health Facilities by Subdistrict in Solok Regency, 2022.....</i>	244
4.2.5	Jumlah Pustu dan Posyandu Menurut Kecamatan dan Lokasi di Kabupaten Solok, 2022 <i>Number of Public Health Sub Center and Integrated Health Service by Sub District, and Location, 2022.....</i>	246
4.2.6	Persentase Penduduk yang Mempunyai Periode Survey Keluhan Kesehatan Selama Sebulan Terakhir, 2019–2022 <i>Percentage of People Who Had Health Complaint During a Month Priode to The Survey, 2019-2022</i>	247
4.2.7	Jumlah Tenaga Kesehatan Menurut Kecamatan di Kabupaten Solok, 2022 <i>Number of Health Personel by Sub District in Solok Regency, 2022.....</i>	248
4.2.8	Perkembangan Banyaknya Sarana Kesehatan di Kabupaten Solok, 2020-2022 <i>Trend of Health Facility in Solok Regency, 2020-2022</i>	252

4.2.9	Banyaknya Puskesmas Rawatan dan Non Rawatan Menurut Kecamatan di Kabupaten Solok, 2022 <i>Number of Public Health Centre Patients and Non Patiens by District in Solok Regency, 2022</i>	253
4.2.10	Banyaknya Pasien Menurut Jenis Penyakit Utama di Kabupaten Solok, 2022 <i>Number of Patients by Main Disease in Solok Regency, 2022</i>	254
4.2.11	Rekapitulasi Penyakit Terbanyak Menurut Bulan di RSUD Kabupaten Solok, 2022 <i>Number the Most Disease at Solok Regency Hospital, 2022</i>	255
4.2.12	Banyaknya Kelahiran, Keguguran, Lahir Hidup, dan Lahir Mati di Kabupaten Solok, 2022 <i>Number of Maternity, Abortion, Alive and Dead at Birth by Sub District in Solok Regency, 2022</i>	256
4.2.13	Jumlah Balita dan Balita Gizi Buruk Dirinci per Kecamatan di Kabupaten Solok, 2022 <i>Number of Baby Under Five Years and Malnutrition By Sub District in Solok Regency, 2022</i>	257
4.2.14	Banyaknya Balita yang Pernah Mendapat Imunisasi Menurut Jenis Imunisasi di Kabupaten Solok, 2022 <i>Number of Immunization Baby Under Five Years By Type of Immunisation in Solok Regency, 2022</i>	258
4.2.15	Banyaknya Pasien dan Hari Rawat di RSUD Aro Suka, 2022 <i>Number Of Patient General Hospital and inpatient Solok Regency, 2022</i>	259
4.2.16	Banyaknya Pasien Menurut Fasilitas di RSUD Aro Suka, 2022 <i>Number of Patient based on Health Facility in Hospital of Aro Suka, 2022</i>	260
4.2.17	Banyaknya Pasien Yang Dirawat di RSUD Aro Suka Menurut Bulan, 2022 <i>Number of Inpatients General Hospital of Aro Suka, by Month, 2022</i>	261
4.2.18	Banyaknya Pasien Rawat Jalan di RSUD Aro Suka Menurut Bulan, 2022	

	<i>Number of Outpatient in General Hospital of Aro Suka, 2022.....</i>	262
4.2.19	Banyaknya Pasangan dan Jenis Alat KB Yang di Gunakan Usia Subur dan Peserta KB Aktif Menurut Kecamatan di Kabupaten Solok, 2022 <i>Number of Eligable Couples and Contra Ceptive Used by Sub District in Solok Regency, 2022</i>	264
4.2.20	Peserta KB Baru Menurut Kecamatan di Kabupaten Solok, 2022 <i>Number of New Family Planning Participants by Sub District Solok Regency, 2022</i>	266
4.3	AGAMA DAN SOSIAL LAINNYA	
	RELIGION AND OTHER SOCIAL AFFAIRS	268
4.3.1	Jumlah Penduduk Menurut Kecamatan dan Agama yang Dianut, 2022 <i>Population by Subdistrict and Religion, 2022.....</i>	268
4.3.2	Jumlah Tempat Peribadatan Menurut Kecamatan di Kabupaten Solok, 2022 <i>Number of Places of Worship by Subdistrict and Religion, 2022.....</i>	269
4.3.3	Jumlah Nagari yang Mengalami Bencana Alam ² Menurut Kecamatan di Kabupaten Solok, 2019,2020 dan 2021 <i>Number of Nagari that Had Natural Disaster² by Subdistrict in Solok Regency, 2019,2020 and 2021.....</i>	270
4.3.4	Banyaknya Jamaah Haji Menurut Jenis Kelamin dan Kecamatan di Kabupaten Solok, 2022 <i>Number of Moslem Pilgrims by Sex and Sub District in Solok Regency, 2022</i>	273
4.3.5	Banyaknya Jamaah Haji Menurut Kecamatan dan Kelompok Umur di Kabupaten Solok, 2022 <i>Number of Moslem Pilgrims by Group Age and Sub District in Solok Regency, 2022</i>	274
4.3.6	Banyaknya Jamaah Haji Menurut Kecamatan dan Pekerjaan di Kabupaten Solok, 2022 <i>Number of Moslem Pilgrims by Sub Jobs Age and Sub District in Solok Regency, 2022</i>	275

4.3.7	Banyaknya Jamaah Haji Menurut Kecamatan dan Pendidikan di Kabupaten Solok, 2022 <i>Number of Moslem Pilgrims by Sub Education and Sub District in Solok Regency, 2022</i>	276
4.3.8	Banyaknya Tempat Ibadah Umat Muslim Menurut Kecamatan di Kabupaten Solok, 2022 <i>Number of moslem Worship Place by Sub District in Solok Regency, 2022</i>	277
4.3.9	Banyaknya Ulama,Mubaligh,Khatib dan Penyuluh Agama Menurut Kecamatan di Kabupaten Solok, 2022 <i>Number of Ulamas,Mubaligh,Khatibs and Religious Elucidator by Sub Districtin Solok Regency, 2022</i>	278
4.3.10	Banyaknya Nikah Tercatat Menurut Kecamatan di Kabupaten Solok, 2022 <i>Number of Registered Marriages by Sub District in Solok Regency, 2022</i>	279
4.3.11	Banyaknya Penerima Zakat (Mustahik) Mall Menurut Kecamatan di Kabupaten Solok, 2022 <i>Number Recipient of Zakat Mal by Sub District in Solok Regency, 2022</i>	280
4.3.12	Banyaknya Ternak Qurban dan Jenis Ternak Qurban Menurut Kecamatan di Kabupaten Solok, 2022 <i>Number Cattle Slaughtered,by Sub Distirict and Cattle Breed in Solok Regency, 2022</i>	281
4.3.13	Jumlah Pondok Pesantren Menurut Kecamatan dan Type di Kabupaten Solok, 2022 <i>Number of Podok Pesantren by Sub District and Type at Solok Regency, 2022</i>	282
4.3.14	Jumlah Santri Pondok Pesantren Menurut Kecamatan,Kategori Tempat Tinggal dan Jenis Kelamin di Kabupaten Solok, 2022 <i>Number of Student of Pondok Pesantren by Sub Didtrict, residence CategoriesCategory abnf Sex at Solok Regency, 2022</i>	
4.3.15	Jumlah Santri Pondok Pesantren Berdasarkan Jenis Pendidikan Formal yang diikuti di Kabupaten Solok, 2022	

	<i>Number of Student of Pondok Pesantren by Type of Formal Education at Solok Regency, 2022</i>	284
4.3.16	Jumlah Pembina Pondok Pesantren Berdasarkan Jenis Kelamin dan Kualifikasi Pendidikan di Kabupaten Solok, 2022 <i>Number of Personel Pondok Pesantren by Sex and Education Qualification at Solok Regency, 2022.....</i>	285
4.4	KEMISKINAN	
	POVERTY.....	286
4.4.1	Garis Kemiskinan, Jumlah, dan Persentase Penduduk Miskin di Kabupaten Solok, 2014–2022 <i>Poverty Line, Number, and Percentage of Poor People in Solok Regency, 2014–2022</i>	286
4.4.2	Indeks Kedalaman Kemiskinan dan Indeks Keparahan Kemiskinan di Kabupaten Solok, 2014–2022 <i>Poverty Gap Index and Poverty Severity Index in Solok Regency, 2014–2022</i>	287
4.5	PERADILAN	
	LAW	288
4.5.1	Banyaknya Perkara Kejahatan yang Terjadi dan Penyelesaian pada Wilayah Hukum Kabupaten Solok Menurut Kejadian, 2022 <i>Number of Crimes in The Legal Territory of Police, 2022</i>	288
4.5.2	Jumlah Kecelakaan Lalu Lintas Menurut Kondisi Korban di Kabupaten Solok, 2022 <i>Traffic Accident by Victims Condition in Solok Regency, 2022.....</i>	289
4.5.3	Jumlah Perkara dan Terdakwa Perkara Pidana Yang Diterima/ Diselesaikan oleh Pengadilan Negeri Koto Baru Solok, 2022 <i>Number of Criminal Cases and Accused Who reported/settled by Public of Koto Baru Solok, 2022</i>	290
4.5.4	Jumlah Perkara Perdata Gugatan yang Diterima/Diselesaikan oleh Pengadilan Negeri Koto Baru Solok, 2022 <i>Number of Civil Cases Who reported/settled by Public of Koto Baru Solok, 2022.....</i>	291

4.5.5	Jumlah Perkara Perdata yang Diterima/Diselesaikan oleh Kejaksaan Negeri Solok, 2022 <i>Number of Civil Cases Who received/settled by Public attorney of Solok, 2022.....</i>	292
4.5.6	Jumlah Pidana Umum yang Diterima/Diselesaikan oleh Kejaksaan Negeri Solok, 2022 <i>Number of Civil Cases Who reported/settled by public Afforney on Solok, 2022.....</i>	293
4.5.7	Jumlah Perkara Tindak Pidana Khusus yang Diterima/Diselesaikan oleh Kejaksaan Negeri Solok, 2022 <i>Number of Civil Cases Received/settled by public Afforney of Solok, 2022.....</i>	294
4.5.8	Jumlah Perkara Tindak Pidana Umum yang Diterima/Diselesaikan oleh Kejaksaan Negeri Cabang Alahan Panjang Solok, 2022 <i>Number of Cases Received /settled by Public Attorney Branch of Common Criminale Alahan Panjang Solok, 2022</i>	295
4.5.9	Banyaknya Perkara Diterima dan Diputuskan Oleh Pengadilan Agama Koto Baru, 2022 <i>Number of Cases Received and Settled by Court of Religious Justice Office of Koto Baru, 2022.....</i>	296
4.5.10	Jumlah Perkara yang Diputuskan oleh Pengadilan Agama Koto Baru, Menurut Bulan, 2022 <i>Number of Case Reports Decides by Koto Baru Religious Count of Koto Baru, 2022</i>	297
4.5.11	Jumlah Perkara Menurut Bulan dan Jenis Perkara yang Diterima oleh Pengadilan Agama Koto Baru, 2022 <i>Number of Cases Received by Religious Court of Koto Baru, by Month and Type of Case, 2022</i>	299
4.5.12	Banyaknya Organisasi Sosial yang Terdaftar Menurut Kecamatan di Kabupaten Solok, 2022 <i>Number of Registered Social Organization by Subdistrict of Solok Regency, 2022</i>	301
4.5.13	Banyaknya Masyarakat Kabupaten Solok yang terdaftar pada DTKS serta Memperoleh Bantuan PKH dan Sembako Non Tunai Menurut	

	Kecamatan di Kabupaten Solok, 2022 <i>Number of Solok Regency People Registered at DTKS and Obtaining PKH Assistance and Non-Cash Basic Foods by Subdistrict in Solok Regency, 2022</i>	302
4.5.14	Banyaknya Penyandang Cacat,dan Jumlah Penyandang Cacat yang Disantuni Menurut Kecamatan di Kabupaten Solok, 2022 <i>Number of people With Disabilitas and Who Are Given Asistance by Subdistrict in Solok Regency, 2022</i>	303
4.5.15	Banyaknya Panti Asuhan Menurut Kecamatan dan Status Kepemilikan di Kabupaten Solok, 2022 <i>Number or Phanage by Sub Distanend in Ownership of Solok Regency, 2022</i>	304
4.5.16	Banyaknya Karang Taruna,Organisasi Sosial dan Pekerja Sosial Masyarakat Menurut Kecamatan di Kabupaten Solok, 2022 <i>Number of Youth Organization Social Organzation and Sosial Worker of Solok Regency, 2022</i>	305
4.5.17	Jumlah Kegiatan Patroli Menurut Bulan di Kabupaten Solok, 2022 <i>Number of Patrol Activities by Month inSolok Regency, 2022</i>	306
4.5.18	Banyaknya Kejadian Kebakaran Menurut Bulan di Kabupaten Solok, 2022 <i>Number of Fire Accident by Month in Solok Regency, 2022</i>	307
4.5.19	Banyaknya Aktivitas Pembuangan Sampah Menurut Kecamatan di Kabupaten Solok, 2022 <i>Number of Garbage Dis posal Activities by SubdistrictinSolok Regency, 2022</i>	308
4.5.20	Jumlah Armada Sampah dan Tenaga Kebersihan Menurut Kecamatan di Kabupaten Solok, 2022 <i>Number of gerbage Vechicle and Jsnitor Subdistrict in Solok Regency, 2022</i>	309
4.5.21	Banyaknya Usaha yang diawasi terhadap pelaksanaan Amdal/UKL-UPL Per Kecamatan di Kabupaten Solok, 2022 <i>Number of Businesses Being Supervised on The Implementation of Enviromment Impact Analysis by Subdistrict in Solok Regency, 2022</i>	310

4.5.22	Banyaknya Kejadian Bencana Alam Menurut Kecamatan di Kabupaten Solok, 2022 <i>Number of Natural Disaster by Subdistrict in Solok Regency, 2022</i>	311
4.5.23	Banyaknya Masyarakat Terdampak Kejadian Bencana Alam Menurut Kecamatan di Kabupaten Solok, 2022 <i>Number of affected Community Natural Disaster by Sub District at Solok Regency, 2022</i>	312
4.5.24	Banyaknya Organisasi Masyarakat yang Terdaftar pada Kesbangpol Kabupaten Solok Menurut Kecamatan, 2022 <i>Number of Registered Social Organization at Kesbangpol Solok Regency by Sub District, 2022</i>	313
5.	PERTANIAN, HORTIKULTURA, PERKEBUNAN, PETERNAKAN DAN PERIKANAN <i>AGRICULTURE, HORTICULTURE, ESTATE CROP, LIVESTOCK AND FISHERY</i>	315
5.1	PERTANIAN <i>AGRICULTURE</i>	331
5.1.1	Luas Lahan Sawah Irigasi Menurut Kecamatan di Kabupaten Solok (hektar), 2022 <i>Area of Wetland by Sub District in Solok Regency, 2022</i>	331
5.1.2	Luas Lahan Sawah Menurut Jenis Pengairan di Kabupaten Solok, 2022 <i>Area of Wetland By Type of Irrigation in Solok Regency, 2022</i>	332
5.1.3	Luas Lahan Sawah Menurut Kecamatan dan Jenis Irigasi di Kabupaten Solok, 2022 <i>Area of Wetland by Subdistrict and Type of Irigation in Solok Regency,2022</i>	333
5.1.4	Luas Lahan Tegal/Kebun,Ladang/Huma,dan Lahan yang sementara Tidak Diusahakan Menurut Kecamatan di Kabupaten Solok (hektar), 2022 <i>Area of Dry Field/Garden,Shifting Cultivation,Land and Temporarily Unused Land by Subdistrict in Solok Regency (hektar), 2022</i>	334
5.1.5	Luas Lahan Menurut Jenis Kecamatan dan Penggunaannya di	

	Kabupaten Solok, 2022	
	<i>Size of Area by Kind of Use in Solok Regency, 2022</i>	335
5.1.6	Luas Lahan Sawah Menurut Jenis Pengairan dan Luas Tanam di Kabupaten Solok, 2022	
	<i>Area of Paddy by Type of Irrigation and Area of Land in Solok Regency, 2022</i>	336
5.1.7	Luas Lahan Menurut Jenis Penggunaannya dan Kecamatan di Kabupaten Solok, 2022	
	<i>Area of Land of Use per Sub District in Solok Regency, 2022</i>	337
5.1.8	Padi dan Palawija Menurut Luas Tanam, Luas Panen dan Produksi di Kabupaten Solok, 2022	
	<i>Paddy and Palawija by Planted Area, Harvested Area and Poduction In Solok Regency, 2022</i>	341
5.1.9	Luas Tanam, Luas Panen dan Produksi Tanaman Palawija per Kecamatan Solok, 2022	
	<i>Planted menurut, Harvested Area and Production of Palawija by Subdistrict in Solok Regency, 2022</i>	342
5.2	HORTIKULTURA	
	<i>HORTICULTURE</i>	345
5.2.1	Luas Panen Tanaman Sayuran Menurut Kecamatan dan Jenis Tanaman di Kabupaten Solok(ha), 2021 dan 2022	
	<i>Harvested Area of Vegetables by Subdistrict and Kind of vegetables (ha), 2021 and 2022</i>	345
5.2.2	Produksi Tanaman Sayuran Menurut Kecamatan dan Jenis Tanaman di Kabupaten Solok (ton), 2021 dan 2022	
	<i>Harvested Area of Vegetables by Sub District and Kind of Plant in Solok Regency(ton), 2021 dan 2022</i>	350
5.2.3	Luas Panen Tanaman Sayuran dan Buah–Buahan Semusim Menurut Jenis Tanaman di Kab. Solok, 2021 dan 2022	
	<i>Harvested Area of Seasonal Vegetables and Fruits by Kind of Plant in Solok Regency, 2021 and 2022</i>	355
5.2.4	Produksi Tanaman Sayuran dan Buah–Buahan Semusim Menurut Jenis Tanaman di Kab. Solok, 2021 dan 2022	

	<i>Production of Seasonal Vegetables and Fruits by Kind of Plant in Solok Regency, 2021 and 2022.....</i>	356
5.2.5	Luas Panen Tanaman Biofarmaka Menurut Kecamatan dan Jenis Tanaman di Kabupaten Solok(m ²), 2021 dan 2022 <i>Harvested Aera of Mecedinal Plants by Sub District and Kind of Plant Solok Regency(m²), 2021 dan 2022</i>	357
5.2.6	Produksi Tanaman Biofarmaka Menurut Kecamatan dan Jenis Tanaman di Kabupaten Solok(kg), 2021 dan 2022 <i>Production of Medicinal Plants by Sub District and Kind of Plant in Solok Regency(kg), 2021 and 2022</i>	359
5.2.7	Luas Panen Tanaman Biofarmaka Menurut Jenis Tanaman di Kabupaten Solok, 2021 dan 2022 <i>Harvested Area of Medicinal Plants by Kind of Plant in Solok Regency, 2021 and 2022</i>	361
5.2.8	Produksi Tanaman Biofarmaka Menurut Jenis Tanaman di Kabupaten Solok, 2021 dan 2022 <i>Production of Medicinal Plants by Kind of Plant in Solok Regency, 2021 and 2022.....</i>	362
5.2.9	Luas Panen Tanaman Hias Menurut Kecamatan dan Jenis Tanaman di Kabupaten Solok, 2021 dan 2022 <i>Harvested Area of Ornamental Plants by Subdistrict and Kind of Plant in Solok Regency, 2021 and 2022</i>	363
5.2.10	Produksi Tanaman Hias Menurut Kecamatan dan Jenis Tanaman di Kabupaten Solok, 2021 dan 2022 <i>Production of Ornamental Plants by Subdistrict and Kind of Plant in Solok Regency, 2021 and 2022.....</i>	366
5.2.11	Luas Panen Tanaman Hias Menurut Jenis Tanaman di Kabupaten Solok, 2021 dan 2022 <i>Harvested Area of Ornamental Plants by Kind of Plant in Solok Regency, 2021 and 2022</i>	369
5.2.12	Produksi Tanaman Hias Menurut Jenis Tanaman di Kabupaten Solok, 2021 dan 2022 <i>Production of Ornamental Plants by Kind of Plant in Solok Regency, 2021 and 2022</i>	370

5.2.13	Produksi Buah-Buahan Menurut Kecamatan dan Jenis Tanaman di Kabupaten Solok (kwintal), 2021 dan 2022 <i>Production of Fruits by Sub District and Kind of Plant in Solok Regency(quintal), 2021-2022</i>	371
5.2.14	Produksi Buah–Buahan dan Sayuran Tahunan Menurut Jenis Tanaman di Kabupaten Solok, 2021 dan 2022 <i>Production of Annual Fruits and Vegetables by Kind of Plant in Solok Regency, 2021 and 2022</i>	377
5.2.15	Jumlah Tanam, Luas Panen, dan Produksi (ton) Buah-Buahan Menurut Kecamatan di Kabupaten Solok, 2022 <i>Number of Tress,Harvested Area, and Production (ton) of Fruits by Sub District in Solok Regency, 2022</i>	378
5.2.16	Banyaknya Mesin Pemeberantas Jasad Pengganggu Menurut Kecamatan di Kabupaten Solok, 2022 <i>Number of Pest Control Machines by Sub District in Solok Regency, 2022</i>	386
5.2.17	Banyaknya Mesin Pengolah Jagung Menurut Kecamatan di Kabupaten Solok, 2022 <i>Number of Maize Processing by Sub District in Solok Regency, 2022</i>	387
5.2.18	Banyaknya Alat Panen Gabah dan Palawija di Kabupaten Solok, 2022 <i>Number of Paddy and Secondary Harvesting Tools in Solok Regency, 2022</i>	388
5.2.19	Banyaknya Mesin Pengolah Gabah Menurut Jenisnya di Kabupaten Solok, 2022 <i>Number of Paddy Processing Machines by Type in Solok Regency, 2022</i>	389
5.2.20	Banyaknya Mesin Pengolah Ubi Kayu Menurut Kecamatan di Kabupaten Solok, 2022 <i>Number of Casava Processing Machines by Sub District Solok Regency, 2022</i>	391
5.2.21	Banyaknya Pompa Air Menurut Kecamatan dan Ukurannya di Kabupaten Solok, 2022 <i>Number of Water Pump by Sub District and Size in Solok Regency, 2022</i>	392

5.2.22	Banyaknya Grader dan Alat Pengolahan Gabah Lainnya di Kabupaten Solok, 2022 <i>Number of Grader and Others Kinds of Paddy Processing in Solok Regency, 2022</i>	393
5.2.23	Banyaknya Mesin Pengolah Lahan Menurut Kecamatan di Kabupaten Solok, 2022 <i>Number of Land Processing Machines by Sub in Solok Regency, 2022</i>	394
5.2.24	Banyaknya Kelompok Tani, Kios Saprodi, dan Penyuluh Pertanian Menurut di Kabupaten Solok, 2022 <i>Number of Famers, Kios and Agriculture Peasants in Solok Regency, 2022</i>	395
5.3	PERKEBUNAN	
	ESTATE CROPS	396
5.3.1	Luas Areal Tanaman Perkebunan Menurut Kecamatan dan Jenis Komoditi di Kabupaten Solok (ha), 2021 dan 2022 <i>Planted Area of Estate Crops by Sub District and Type of Crops in Solok Regency (ha), 2021 dan 2022</i>	396
5.3.2	Produksi Perkebunan Menurut Kecamatan dan Jenis Komoditi di Kabupaten Solok (ton), 2022 <i>Production of Estates by Sub District and Type of Crops in Solok Regency (ton), 2022</i>	398
5.3.3	Luas Tanaman Perkebunan Menurut Kecamatan dan Jenis Komoditi di Kabupaten Solok (hektar), 2022 <i>Planted Aera of Estate Crops by Sub District and Kind of Crop by Sub District in Solok Regency (hectare), 2022</i>	400
5.3.4	Jumlah Petani Perkebunan Menurut Kecamatan dan Jenis Komoditi di Kabupaten Solok, 2022 <i>Number of Estate Famers by Kind of Commodity and District in Solok Regency, 2022</i>	407
5.4	PETERNAKAN	
	LIVESTOCK	410
5.4.1	Banyaknya Jenis Ternak dan Hasil Ternak di Kabupaten Solok, 2020-2022	

	<i>Livestock Population by Kind of Livestock in Solok Regency, 2020-2022</i>	410
5.4.2	Populasi Ternak Unggas Menurut Kecamatan dan Jenis di Kabupaten Solok, 2022 <i>Population its Variety of Poultry by Sub District and Kind of Livestock in Solok Regency, 2022</i>	411
5.4.3	Jumlah Produksi Telur Unggas Menurut Jenisnya di Kabupaten Solok, 2022 <i>Production of Poultry Egg by Variety in Solok Regency(kg) 2022</i>	412
5.4.4	Jumlah Produksi Daging Menurut Jenis Ternak di Kabupaten Solok (ton), 2022 <i>Production of livestock Meat by its Variety in Solok Regency (ton), 2022</i>	413
5.4.5	Banyaknya Populasi Unggas, Kelinci dan Anjing Per Kecamatan di Kabupaten Solok, 2022 <i>Number of Poultry by Sub District in Solok Regency, 2022</i>	414
5.4.6	Banyaknya Populasi Ternak Hewan Besar dan Kecil per Kecamatan di Kabupaten Solok, 2022 <i>Number of Livestock by Sub District in Solok Regency, 2022</i>	416
5.4.7	Banyaknya Rumah Tangga Budidaya Ternak Unggas, Kelinci, dan Anjing Per Kecamatan di Kabupaten Solok, 2022 <i>Number of Household who Cultivate Poultry by District in Solok Regency, 2022</i>	417
5.4.8	Banyaknya Rumah Tangga Pemelihara Ternak per Kecamatan di Kabupaten Solok, 2022 <i>Number of Household Who Cultivate Livestock by Sub District in Solok Regency, 2022</i>	419
5.4.9	Banyaknya Produksi Telur Ternak Unggas per Kecamatan di Kabupaten Solok, 2022 <i>Number of Egg Production by Sub District in Solok Regency, 2022</i>	420
5.4.10	Banyaknya Produksi Daging Ternak per Kecamatan di Kabupaten Solok, 2022 <i>Number of Beef Production by Sub District in Solok Regency, 2022</i>	421
5.4.11	Banyaknya Vaksinasi SE Rabies dan ND per Kecamatan di Kabupaten Solok, 2022	

	<i>Number of SE, Rabies, and ND Vaccination by Sub District in Solok, 2022</i>	422
5.4.12	Banyaknya Pemotongan Ternak Besar yang dipotong dan Diluar RPH Menurut Jenis Ternak per Kecamatan di Kabupaten Solok, 2022 <i>Number of Slaughtered Large Livestock Inside and Outside RPH by Sub in Solok Regency, 2022</i>	423
5.5	PERIKANAN	
	FISHERY	425
5.5.1	Jumlah Produksi Perikanan Darat dan Budidaya di Kolam dan di Sawah Menurut Jenis di Kabupaten Solok, 2022 <i>Volume of Production of Freshwater Fish Cultivation In Water Pond And Rice By Kind in Solok Regency, 2022</i>	425
5.5.2	Jumlah Produksi Perikanan Darat di Perairan Umum Menurut Jenisnya dan Nilainya di Kabupaten Solok, 2022 <i>Volume and Value Of Production Of Freshwater Cultivation In Public Water By kInd Of Fish in Solok Regency, 2022</i>	426
5.5.3	Luas Area Penangkapan Ikan Darat pada Budidaya dan Perairan Umum Menurut Kecamatan di Kabupaten Solok, 2022 <i>Area Off Catching Areage Of Freshwater Fish By Location And Sub District in Solok Regency,2022</i>	427
5.5.4	Banyaknya Nelayan Penangkap Ikan di Perairan Umum Menurut Kecamatan di Kabupaten Solok, 2022 <i>Number of Open Waters Fisherman by Sub District in Solok Regency, 2022</i>	428
5.5.5	Produksi Benih Ikan Menurut Sumbernya Menurut Kecamatan di Kabupaten Solok, 2022 <i>Production of Fish Seed by it Source by Sub District in Solok Regency, 2022</i>	429
5.5.6	Produksi Benih Ikan Menurut Jenisnya Menurut Kecamatan di Kabupaten Solok, 2022 <i>Production of Fish Seed by its Kind by Sub District in Solok Regency, 2022</i>	430

5.5.7	Jumlah Produksi Ikan Menurut Jenis Pengolahan (Ton) Menurut Kecamatan di Kabupaten Solok, 2022 <i>Volume of Fish Production by Method Of Processing (Ton) by Sub District at Solok Regency, 2022</i>	431
5.5.8	Jumlah Produksi ikan dari Budidaya Ikan Di Kolam dan Sawah (Ton) Menurut di Kabupaten Solok, 2022 <i>Volume of Fish Production at Water pound and Paddy Field (Ton) by Sub District in Solok Regency, 2022</i>	432
5.5.9	Jumlah Produksi Ikan Darat di Perairan Umum Menurut Kecamatan di Kabupaten Solok (Ton), 2022 <i>Volume of Freshwater Fish Production In Open By Sub District in Solok Regency (Ton), 2022</i>	433
5.5.10	Jumlah Sarana Penangkap Ikan Menurut Kecamatan di Kabupaten Solok, 2022 <i>Number of Fish Catching Tools By Sub District in Solok Regency, 2022</i> ...	434
5.5.11	Produksi Perikanan Budidaya Menurut Kecamatan dan Jenis Budidaya di Kabupaten Solok (Ton), 2022 <i>Number of Fish Capture by Sub District and Type of Asuaculture in Solok Regency (Ton), 2022</i>	436
6.	ENERGI	
	ENERGY	437
6.1	Daya Terpasang, Produksi, dan Distribusi Listrik PT. PLN (Persero) pada Cabang/Ranting PLN UP3 Solok Menurut Rayon, 2022 <i>Installed Electricity Power, Production, and Distribution of PT. PLN (Persero) at PLN UP3 Solok by Area, 2022</i>	446
6.2	Jumlah Pelanggan Listrik Menurut Rayon di Kabupaten Solok, 2018-2022 <i>Number of Electricity Customers by Area in Solok Regency, 2018-2022</i> ..	447
6.3	Jumlah Pelanggan dan Air yang Disalurkan Menurut Rayon di Kabupaten Solok, 2022 <i>Number of Customers and Distributed Water by Area in Solok Regency, 2022</i>	448
6.4	Banyaknya Pelanggan Listrik pada PT.PLN(Persero) pada Cabang/	

	Ranting PLN UP3 Solok, 2022 <i>Number of Customers Electricity of State Electricity Company of PLN UP3 Solok, 2022</i>	449
6.5	Banyaknya Pemakaian Listrik pada PT.PLN (Persero) pada Cabang/ Ranting PLN UP3 Solok, 2022 <i>Number of Usage Electricity Electricity of State Electricity Company of PLN UP3 Solok, 2022</i>	450
6.6	Banyaknya Sambungan Air ke Rumah dan Kran Umum di PDAM Menurut Unit Kabupaten Solok, 2022 <i>Number of Water Connecting House and Public Cranes in PDAM by Unit of Solok Regency, 2022</i>	451
6.7	Banyaknya Pelanggan PDAM Menurut Jenis Pelayanan di PDAM Menurut Unit Kabupaten Solok, 2022 <i>Number of Subscribers of PDAM by Type of Service in PDAM by Unit of Solok Regency, 2022</i>	452
6.8	Kapasitas Produksi dan Sumber Air Minum yang Dipakai PDAM Menurut Unit di Kabupaten Solok, 2022 <i>Water Producing Capacity and Source of Lean Water of PDAM by Unit in Solok Regency, 2022</i>	453
6.9	Kapasitas Produksi dan Sumber Air Minum yang Dipakai PDAM Menurut Rayon di Kabupaten Solok, 2022 <i>Water Producing Capacity and Sources of Lean Water of PDAM by Area in Solok Regency, 2022</i>	454
7.	PARIWISATA	
	TOURISM	455
7.1	Jumlah Wisatawan yang Berkunjung Menurut Objek Wisata di Kabupaten Solok, 2022 <i>Number of Tourist Coming to Tourism Spot in Solok Regency, 2022</i>	462
7.2	Jumlah Sarana dan Grup Kesenian dan Budaya Menurut Kecamatan di Kabupaten Solok, 2022 <i>Number of Facilities and Group of Arts by Sub District in Solok Regency, 2022</i>	464
7.3	Banyaknya Objek Wisata Menurut Kecamatan di Kabupaten Solok, 2022	

	<i>Number of Tourism Object by Sub District in Solok Regency, 2022</i>	465
7.4	Jumlah Wisatawan yang Berkunjung Menurut Kecamatan di Solok, 2022 <i>Number of Tourism Coming by Sub District in Solok Regency, 2022</i>	466
7.5	Jumlah Penginapan Menurut Kecamatan di Kabupaten Solok, 2022 <i>Number of Accomodation by Sub District in Solok Regency, 2022</i>	467
8.	TRANSPORTASI DAN KOMUNIKASI	
	TRANSPORTATION AND COMMUNICATION	469
8.1	TRANSPORTASI	
	TRANSPORTATION	481
8.1.1	Panjang Jalan Menurut Tingkat Kewenangan Pemerintahan di Kabupaten Solok (km), 2020–2022 <i>Length of Roads by Level of Government Authority in Solok Regency (km), 2020–2022</i>	481
8.1.2	Panjang Jalan Menurut Jenis Permukaan Jalan di Kabupaten Solok (km), 2020–2022 <i>Length of Roads by Type of Road Surface in Solok Regency (km), 2020–2022</i>	482
8.1.3	Panjang Jalan Menurut Kondisi Jalan di Kabupaten Solok (km), 2020–2022 <i>Length of Roads by Condition in Solok Regency (km), 2020–2022</i>	483
8.1.4	Panjang Jalan Menurut yang Berwenang Mengelolanya di Kabupaten Solok (km), 2022 <i>Length of Roads by Level of Government Authority in Solok Regency (km), 2022</i>	484
8.1.5	Panjang Jalan dan Kondisi Menurut yang Berwenang Mengelolanya di Kabupaten Solok, 2022 <i>Length and Condition of Roads by Level of Government Authority in Solok Regency, 2022</i>	485
8.1.6	Panjang Jalan dan Kelas Menurut yang Berwenang Mengelolanya di Kabupaten Solok (km), 2022 <i>Length and Clasification of Roads by Level of Government Authority in</i>	

	<i>Solok Regency, 2022</i>	486
8.1.7	Perkembangan Ruas Jalan Menurut Kecamatan di Kabupaten Solok (km), 2022 <i>The Development of The Road by Sub District Solok Regency (km), 2022</i>	487
8.1.8	Banyaknya Jembatan pada Jalan Kabupaten Menurut Kecamatan di Kabupaten Solok, 2022 <i>Number of Bridges at Regency Bridges by Sub District in Solok Regency, 2022</i>	488
8.1.9	Data Jumlah Kendaraan Menurut Jenis di Kabupaten Solok, 2022 <i>The Number of Vehicles by Type in Solok Regency, 2022</i>	489
8.1.10	Banyaknya Kendaraan Roda 4 yang Membayar Pajak di Kabupaten Solok, 2022 <i>Number of Cars That Pay Tax in Solok Regency, 2022</i>	490
8.1.11	Banyaknya Kendaraan Roda 2 yang Membayar Pajak di Kabupaten Solok, 2022 <i>Number of Motorcycles That Pay Tax in Solok Regency, 2022</i>	491
8.1.12	Banyaknya Pemasukan BBNKB Roda 4 di Kabupaten Solok, 2022 <i>Number of Insurance Fee For Conversion of Ownership For Cars in Solok Regency, 2022</i>	492
8.1.13	Banyaknya Pemasukan BBNKB Roda 2 di Kabupaten Solok, 2022 <i>Number of Insurance Fee For Conversion of Ownership For Motor Cycles in Solok Regency, 2022</i>	493
8.1.14	Banyaknya SW Jasa Raharja di Kabupaten Solok, 2022 <i>Number of Jasa Raharja Insurance in Solok Regency, 2022</i>	494
8.2	KOMUNIKASI	
	COMMUNICATION	495
8.2.1	Lalu Lintas Surat Melalui Kantor PT.Pos Indonesia (Persero) Solok, 2022 <i>Trafic of Mail Letter via Post Office of Solok, 2022</i>	495
8.2.2	Lalu Lintas Paket Pos Melalui Kantor PT.Pos Indonesia (Persero) Solok, 2022	

	<i>Trafic of Packet of Mail Letter via Post Office of Solok, 2022</i>	496
8.2.3	Lalu Lintas Wesel Pos Dalam Negeri Melalui PT.Pos Indonesia (Persero) Solok, 2022 <i>Trafic of Domestic Money Order Via Post Office of Solok, 2022</i>	498
8.2.4	Lalu Lintas Wesel Pos Luar Negeri Melalui PT.Pos Indonesia (Persero) Solok, 2022 <i>Trafic of Foreign Money Order Via Post Office of Solok, 2022</i>	499
8.2.5	Jumlah Penerima Pensiun dan Nilai yang dibayarkan pada PT.Pos Indonesia (Persero) Solok, 2022 <i>Number Recipient of Pension and Value Paid at Post Office of Solok, 2022</i>	500
8.2.6	Jumlah Menara Telekomunikasi Menurut Kecamatan dan Penyedia di Kabupaten Solok, 2022 <i>The Number of Telecommunication Tower by Sub District and Provider in Solok Regency, 2022</i>	501
9.	KOPERASI DAN HARGA-HARGA	
	COOPERATIVE AND PRICES	503
9.1	KOPERASI	
	COOPERATIVE	509
9.1.1	Banyaknya Koperasi dan Koperasi Unit Desa Menurut Kecamatan di Kabupaten Solok, 2022 <i>Number of Cooperative and Village Unit Cooperative by Sub District in Solok Regency, 2022</i>	509
9.1.2	Koperasi Menurut Modal yang Dimiliki di Kabupaten Solok, 2022 <i>Cooperative by Capital Owned by in Solok Regency, 2022</i>	513
9.2	HARGA	
	PRICES.....	519
9.2.1	Rata-Rata Harga Produsen Perdesaan Subsektor Tanaman Pangan Komoditi Palawija di Kabupaten Solok, 2022 <i>Rural Price Produsen of Paliwija Comodity in Solok Regency, 2022.....</i>	519
9.2.2	Rata-Rata Harga Produsen Perdesaan Menurut Bulan Subsektor Tanaman Hortikultura Komoditi Sayuran di Kabupaten Solok, 2022	

	<i>Rural Producers Price of Vegetables Comodity in Solok Regency, 2022</i>	520
9.2.3	Harga Dasar Gabah di Area Solok, 2022 <i>Average Price Government Purchases of Paddy and Rice in National Food Logistic in Solok Area, 2022</i>	521
9.2.4	Harga Pembelian Gabah dan Beras di Kabupaten Solok, 2022 <i>Average Purchased Price of Paddy and Rice of Solok Regency, 2022</i>	522
10.	PENGELUARAN PENDUDUK	
	POPULATION EXPENDITURE	523
10.1	Rata-rata Pengeluaran per Kapita Sebulan Menurut Kelompok Komoditas (rupiah) di Kabupaten Solok, 2021 dan 2022 <i>Monthly Average Expenditure per Capita by Commodity Group (rupiahs) in Solok Regency, 2021 and 2022</i>	529
10.2	Persentase Pengeluaran per Kapita Sebulan Menurut Kelompok Komoditas di Kabupaten Solok, 2021 dan 2022 <i>Percentage of Monthly Expenditure per Capita by Commodity Group in Solok Regency, 2021 and 2022</i>	530
10.3	Persentase Penduduk Menurut Golongan Pengeluaran Per Kapita Sebulan di Kabupaten Solok, 2021 dan 2022 <i>Percentage of Population by Per Capita Spending Group a Month in Solok Regency, 2021 and 2022</i>	531
10.4	Rata-rata Pengeluaran dan Presentase Rata-rata Pengeluaran Per Kapita Sebulan Menurut Kelompok Makanan di Kabupaten Solok, 2022 <i>Average Expenditure and Percentage of Average Expenditure Per Capita Per Month by Food Group in Solok Regency, 2022</i>	532
10.5	Rata-rata Pengeluaran dan Presentase Rata-rata Pengeluaran Per Kapita Sebulan Menurut Kelompok Bukan Makanan di Kabupaten Solok, 2022 <i>Average Expenditure and Percen tage of Average Expenditure Per Capita Per Month Non- Food Group in Solok Regency, 2022</i>	533
10.6	Jumlah Ketersediaan Pangan Utama (Ton) per Kecamatan di Kabupaten Solok, 2022	

	<i>Number of Main Food Availability (Ton) by Sub District at Solok Regency, 2022</i>	534
10.7	Jumlah Ketersediaan Pangan Utama (Ton) per Kecamatan di Kabupaten Solok, 2022 <i>Number of Main Food Availability (Ton) by Sub District at Solok Regency, 2022</i>	535
11.	PERDAGANGAN	
	TRADE	537
11.1	Banyaknya Pasar di Kabupaten Solok, 2022 <i>Frequency of Market at Solok Regency, 2022</i>	544
11.2	Daftar Pasar dengan Luas dan Jumlah Pedangan di Kabupaten Solok, 2022 <i>List of Market with Area and Number of Traders in Solok Regency, 2022</i>	545
11.3	Banyaknya Perusahaan yang Telah Diterbitkan Tanda Daftar Perusahaan Kabupaten Solok, 2022 <i>Number of Establish Who Registered by Legal Status Solok Regency, 2022</i>	548
11.4	Banyaknya Perusahaan Pendaftaran Baru dan yang Memperpanjang Status Perusahaan di Kabupaten Solok, 2022 <i>Number of New and Those Extending Their Status in Solok Regency, 2022</i>	549
11.5	Jumlah Perizinan dan Pelayanan DPMPSTPNAKER di Kabupaten Solok, 2022 <i>Number of Licenses and Service of The Licensing Services Office Solok Regency, 2022</i>	550
11.6	Persediaan Beras di Perum Bulog - Sub Divre Solok , 2022 <i>Stock of Rice in Perum Bulog-Sub Drive of Solok, 2022</i>	553
11.7	Penyaluran Beras Oleh Perum Bulog - Sub Divre Solok, 2022 <i>Distribution of Rice in Perum Bulog-Sub Drive of Solok, 2022</i>	554
11.8	Pengadaan dan Kiriman Beras Bulog dari Padang, 2022 <i>Procurement and Dropping of Rice From Padang , 2022</i>	555
11.9	Jumlah Beras di Gudang Beras BGBB Koto Baru Menurut Bulan, 2022(kg)	

Capacity Rice in GBB Koto Baru, 2022(kg) 556

12. SISTEM NERACA REGIONAL

SYSTEM OF REGIONAL ACCOUNTS 557

12.1 Produk Domestik Regional Bruto Atas Dasar Harga Berlaku Menurut Lapangan Usaha di Kabupaten Solok(miliar rupiah), 2018–2022

Gross Regional Domestic Product at Current Market Prices by Industry in Solok Regency (billion rupiahs), 2018–2022 568

12.2 Produk Domestik Regional Bruto Atas Dasar Harga Konstan 2010 Menurut Lapangan Usaha di Kabupaten Solok (miliar rupiah), 2018–2022

Gross Regional Domestic Product at 2010 Constant Market Prices by Industry in Solok Regency (billion rupiahs), 2018–2022..... 570

12.3 Distribusi Persentase Produk Domestik Regional Bruto Atas Dasar Harga Berlaku Menurut Lapangan Usaha di Kabupaten Solok, 2018–2022

Percentage Distribution of Gross Regional Domestic Product at Current Market Prices by Industry in Solok Regency, 2018–2022 572

12.4 Laju Pertumbuhan Produk Domestik Regional Bruto Atas Dasar Harga Konstan 2010 Menurut Lapangan Usaha di Kabupaten Solok (persen), 2017–2021

Growth Rate of Gross Regional Domestic Product at 2010 Constant Market Prices by Industry di Solok Regency (percent), 2017–2021 574

12.5 Produk Domestik Regional Bruto Atas Dasar Harga Berlaku Menurut Jenis Pengeluaran di Kabupaten Solok (miliar rupiah), 2018–2022

Gross Regional Domestic Product at Current Market Prices by Type of Expenditure in Solok Regency (billion rupiahs), 2018–2022..... 576

12.6 Produk Domestik Regional Bruto Atas Dasar Harga Konstan 2010 Menurut Jenis Pengeluaran di Kabupaten Solok (miliar rupiah), 2018–2022

Gross Regional Domestic Product at 2010 Constant Market Prices by Type of Expenditure in Solok Regency (billion rupiahs), 2018–2022 577

13. PERBANDINGAN ANTAR KABUPATEN/KOTA

REGENCY/MUNICIPAL IN COMPARISON 578

13.1	Jumlah Penduduk Menurut Kab/Kota di Provinsi Sumatera Barat, 2019-2022 <i>Population by Regency/Municipality in Sumatera Barat province 2019-2022</i>	583
13.2	Laju Pertumbuhan PDRB Menurut Harga Konstan Kabupaten/Kota di Sumatera Barat, 2019-2022 <i>Growth Rate of Gross Regional Domestic Product at Constant by Regency/Municipality in Sumatera Barat Province, 2019-2022</i>	584
13.3	Jumlah Penduduk Miskin Menurut Kab/Kota di Provinsi Sumatera Barat (ribuan), 2018-2022 <i>Number of Population Below the Poverty Line by Regency/Municipality in Sumatera Barat Province (thousand), 2018-2022</i>	585
13.4	Indeks Pembangunan Manusia (IPM) Menurut Kab/Kota di Sumatera Barat, 2018-2022 <i>Human Development Index by Regency/Municipality in Sumatera Barat Province, 2018-2022</i>	586
13.5	Angka Harapan Hidup (AHH) Menurut Kab/Kota di Provinsi Sumatera Barat, 2018-2022 <i>Life Expectancy at Birth by Regency/Municipality in Sumatera Barat Province, 2018-2022</i>	587
13.6	Angka Harapan Lama Sekolah Menurut Kab/Kota di Provinsi Sumatera Barat, 2018-2022 <i>Expected Years of Schooling by Regency/Municipality in Sumatera Barat Province, 2018-2022</i>	588
13.7	Rata-rata Lama Sekolah Menurut Kab/Kota di Provinsi Sumatera Barat, 2018-2022 <i>Mean Year of Schooling by Regency/Municipality in Sumatera Barat Province, 2018-2022</i>	589
13.8	Pengeluaran Per Kapita Disesuaikan Menurut Kab/Kota di Provinsi Sumatera Barat, 2018-2022 <i>Purchasing Power Parity by Regency/Municipality in Sumatera Barat Province, 2018-2022</i>	590

DAFTAR GAMBAR/LIST OF FIGURES

		Halaman Page
1.1	Persentase Luas Daerah menurut Kecamatan di Kabupaten Solok (%) , 2022 <i>Percentage of Subdistrict's Area in Solok Regency (%) , 2022</i>	8
1.2	Rata-rata Curah Hujan di Kabupaten Solok (mm/bulan), 2022 <i>Average of Rainfall by Station in Solok Regency (mm/month), 2022</i>	9
2.1	Jumlah Nagari dan Jorong Menurut Kecamatan di Kabupaten Solok, 2022 <i>Number of Nagari and Jorong by Subdistrict in Solok Regency, 2022 ...</i>	36
2.2	Jumlah Pegawai Negeri Sipil Menurut Tingkat Kepangkatan dan Jenis Kelamin di Kabupaten Solok, Desember 2020-2022 <i>Number of Civil Servants by Hierarchy and Sex in Solok Regency, December 2020-2022</i>	37
3.1	Persentase Penduduk Menurut Kecamatan di Kabupaten Solok, 2022 <i>Percentage of Population by Sub District in Solok Regency, 2022</i>	112
3.2	Jumlah Pencari Kerja Terdaftar Menurut Umur dan Jenis Kelamin di Kabupaten Solok, 2022 <i>Number of Job Seekers That Have Been Placed by Age and Gender in Solok Regency, 2022</i>	113
4.1	Angka Partisipasi Kasar (APK) Menurut Jenjang Pendidikan di Kabupaten Solok, 2020-2021 <i>Gross Enrolment Rate by Educational Level in Solok Regency, 2020-2021</i>	151
4.2	Banyaknya Pasien Menurut Jenis Penyakit Utama di Kabupaten Solok, 2021 <i>Number of Patients by Main Disease in Solok Regency, 2021</i>	152
5.1	Padi dan Palawija Menurut Produksi (Ton) di Kabupaten Solok, 2021-2022 <i>Paddy and Palawija by Poduction (Ton) In Solok Regency, 2020-2021</i>	329
5.2	Produksi Buah–Buahan dan Sayuran Tahunan Menurut Jenis Tanaman di Kabupaten Solok (Kwintal), 2022	

	<i>Production of Annual Fruits and Vegetables by Kind of Plant in Solok Regency (Qui), 2022.....</i>	<i>330</i>
6.1	Jumlah Pelanggan Listrik di Kabupaten Solok, 2018 - 2022 <i>Number of Electricity Customers in Solok Regency, 2018 - 2022.....</i>	<i>444</i>
6.2	Jumlah Pelanggan dan Air yang Disalurkan Menurut Rayon di Kabupaten Solok, 2022 <i>Number of Customers and Distributed Water by Area in Solok Regency, 2022</i>	<i>445</i>
7.1	Jumlah Wisatawan Dalam Negeri yang Berkunjung di Kabupaten Solok, 2019-2022 <i>Number of Domestic Tourist Coming in Solok Regency, 2019-2022</i>	<i>460</i>
7.2	Banyaknya Objek Wisata Menurut Kecamatan di Kabupaten Solok, 2022 <i>Number of Tourism Object by Sub District in Solok Regency, 2022.....</i>	<i>461</i>
8.1	Panjang Jalan Menurut Kondisi Jalan di Kabupaten Solok (km), 2022 <i>Length of Roads by Condition in Solok Regency (km), 2022</i>	<i>479</i>
8.2	Jumlah Menara Telekomunikasi Menurut Penyedia di Kabupaten Solok, 2022 <i>The Number of Telecommunication Tower by Provider in Solok Regency, 2022.....</i>	<i>480</i>
9.1	Banyaknya Koperasi Unit Desa Menurut Kecamatan di Kabupaten Solok, 2022 <i>Number of Village Unit Cooperative by Subdistrict in Solok Regency, 2022</i>	<i>507</i>
9.2	Harga Pembelian Beras di Kabupaten Solok, 2011 - 2022 <i>Rice Purchased Price in Solok Regency, 2011 - 2022.....</i>	<i>508</i>
10.1	Presentase Rata-rata Pengeluaran Per Kapita Sebulan Menurut Kelompok Makanan di Kabupaten Solok, 2022 <i>Percentage of Average Expenditure Per Capita Per Month by Food Group in Solok Regency, 2022.....</i>	<i>527</i>
10.2	Presentase Rata-rata Pengeluaran Per Kapita Sebulan Menurut Kelompok Bukan Makanan di Kabupaten Solok, 2022	

	<i>Percentage of Average Expenditure Per Capita Per Month by Non-Food Group in Solok Regency, 2022</i>	<i>528</i>
11.1	Banyaknya Pasar di Kabupaten Solok, 2022 <i>Frequency of Market at Solok Regency, 2022</i>	<i>542</i>
11.2	Banyaknya Perusahaan yang Telah Diterbitkan Tanda Daftar Perusahaan Kabupaten Solok, 2022 <i>Number of Establish Who Registered by Legal Status Solok Regency, 2022</i>	<i>543</i>
12.1	Produk Domestik Regional Bruto Atas Dasar Harga Berlaku di Kabupaten Solok (miliar rupiah), 2018–2022 <i>Gross Regional Domestic Product at Current Market Prices in Solok Regency (billion rupiahs), 2018-2022.....</i>	<i>566</i>
12.2	Laju Pertumbuhan Produk Domestik Regional Bruto Atas Dasar Harga Konstan 2010 di Kabupaten Solok (persen), 2018-2022 <i>Growth Rate of Gross Regional Domestic Product at 2010 Constant Market Prices in Solok Regency (percent), 2018-2022.....</i>	<i>567</i>
13.1	Indeks Pembangunan Manusia (IPM) Menurut Kab/Kota di Sumatera Barat, 2022 <i>Human Development Index by Regency/Municipality in Sumatera Barat, 2022.....</i>	<i>581</i>
13.2	Angka Harapan Hidup (AHH) Menurut Kab/Kota di Sumatera Barat, 2022 <i>Life Expectancy at Birth by Regency/Municipality in Sumatera Barat, 2022</i>	<i>582</i>

PENJELASAN UMUM/EXPLANATORY NOTES

Tanda-tanda, satuan-satuan, dan lain-lainnya yang digunakan dalam publikasi ini adalah sebagai berikut:

Symbols, measurement units, and acronyms which are used in this publication, are as follows:

1. TANDA-TANDA/SYMBOLS

Data tidak tersedia/Data not available	: ...
Tidak ada atau nol /Null or zero	: -
Data dapat diabaikan/Data negligible	: 0
Tanda decimal/Decimal point	: ,
Data tidak dapat ditampilkan/Not applicable	: NA
Angka estimasi/Estimated figures	: e
Angka diperbaiki/Revised figures	: r
Angka sementara/Preliminary figures	: x
Angka sangat sementara/Very preliminary figures	: xx
Angka sangat sangat sementara/Very very preliminary figures	: xxx

2. SATUAN/UNITS

barel/barrel	: 158,99 liter/litres = 1/6,2898 m ³
hektar (ha)/hectare (ha)	: 10 000 m ²
kilometer (km)/kilometres (km)	: 1 000 meter/meters (m)
knot/knot	: 1,8523 km/jam (km/hour)
kuintal/quintal	: 100 kg
KWh	: 1 000 Watt hour
MWh	: 1 000 KWh
liter (untuk beras)/litre (for rice)	: 0,80 kg
MMSCF	: 1/35,3 m ³
metrik ton (m.ton)/metric ton (m. ton)	: 0,98421 long ton = 1 000 kg
ons/ounce	: 28,31 gram/grams
ton	: 1 000 kg

Satuan lain: buah, dus, butir, helai/lembar, kaleng, batang, pulsa, ton kilometer (ton-km), jam, menit, persen (%).

Other units: unit, pack, pieces, sheet, tin, pulse, ton-kilometres(ton-km), hour, minute, percent (%).

Perbedaan angka di belakang koma disebabkan oleh pembulatan angka.

The difference in decimal numbers is caused by rounding.

DAFTAR SINGKATAN/ LIST OF ABBREVIATIONS

SI	: Stasiun Iklim
SIMPK	: Stasiun Meteorologi Pertanian Khusus
t.t	: Tempat tidur
BCG	: <i>Bacillus Calmette Guerin</i>
DPT	: Difteri, Pertusis, Tetanus
TT	: Tetanus Toxoid
IOT	: Industri Obat Tradisional/ <i>Traditional Medicine Industry</i>
IKOT	: Industri Kecil Obat Tradisional/ <i>Traditional Medicine Small</i>
Alkes	: Alat kesehatan/ <i>Health Kits</i>
PKRT	: Perbekalan Kesehatan Rumah tangga/ <i>Household Health Logistics</i>
Kompl	: Komplemen/ <i>Complement</i>
IRTP	: Industri Pangan Produksi Rumah Tangga/ <i>Foods Home Industry</i>
PBF	: Pedagang Besar Farmasi/ <i>Pharmacy Whole-seller</i>
GFK	: Gudang Farmasi Kab/Kota/Regency/ <i>Municipality Pharmacy Warehouse</i>
RB	: Rumah Bersalin/ <i>Delivery House</i>
Pustu	: Puskesmas pembantu/ <i>Auxiliary Public Health Center</i>
BP	: Balai Pengobatan/ <i>Polyclinic</i>
TPS	: Tempat Pembuangan Sementara / <i>landfill</i>
Jamkesmas	: Jaminan kesehatan masyarakat miskin/ <i>Poor public health insurance</i>
PJKMU	: Program Jaminan Kesehatan Masyarakat Umum
SIUP	: Surat Ijin Usaha Perdagangan/ <i>Trading Permission Letter</i>
TDP	: Tanda Daftar Perusahaan/ <i>Company Registration Identity</i>
API	: Angka Pengenal Importir/ <i>Importer's Identity Number</i>

Statistik Kunci, 2020–2022

Key Statistics, 2020–2022

Rincian/Description	Satuan/Unit	2020	2021	2022
(1)	(2)	(3)	(4)	(5)
SOSIAL/SOCIAL				
Penduduk ¹ /Population ¹	orang/person	391 497	394 237	397 829
Laju Pertumbuhan Penduduk ¹ /Population Growth ¹	%	-	1,17	0,91
Angka Harapan Hidup ^{1-e} /Life Expectancy Rate ¹	tahun/years	68,58	68,79	69,19
Angka Melek Huruf Usia 15+ /Literacy Rate Aged 15+	%	98,96	99,52	99,76
Tingkat Partisipasi Angkatan Kerja -TPAK ^{2,3} Labour Force Participation Rate-LFPR ^{2,3}	%	74,64	71,21	74,44
Tingkat Pengangguran Terbuka-TPT ^{2,3} Unemployment Rate-UR ^{2,3}	%	4,65	4,67	5,89
Penduduk Miskin ⁴ /Poor People ⁴	orang/person	29,28	30,36	27,16
Persentase Penduduk Miskin ⁴ Percentage of Poor People ⁴	%	7,81	8,01	7,12
Indeks Pembangunan Manusia-IPM ⁵ Human Development Index ⁵	-	69,08	69,24	70,02
EKONOMI/ECONOMIC				
Produk Domestik Regional Bruto (PDRB) Harga Berlaku ⁶ Gross Regional Domestic Bruto (GRDP) at Current Price ⁶	ribu/thousand	13 581	14 178	15 781
Laju Pertumbuhan Ekonomi ⁷ /Economic Growth ⁷	%	-1,14	3,31	4,31
Produk Domestik Bruto (PDB) Harga Konstan ⁶ Gross Domestic Bruto (GDP) at Constant Price ⁶	ribu/thousand	9 793	10 116	10 553

Catatan/Notes: ¹ Data hasil Sensus Penduduk (SP) 2020 (September)/Data was the result of 2020 Population Census (September)

² Kondisi Agustus/Condition at August

³ Menggunakan penimbang hasil proyeksi penduduk Survei Penduduk Antar Sensus (SUPAS) 2015/Weighted by the population projection results of the Intercensal Population Survey (SUPAS) 2015

⁴ Kondisi Maret/Condition at March

⁵ Sejak tahun 2010, IPM dihitung dengan metode baru. Komponen IPM metode baru adalah angka harapan hidup saat lahir, harapan lama sekolah, rata-rata lama sekolah, dan pengeluaran per kapita/Since 2010, HDI was calculated using new method. New HDI component are life expectancy at birth, expected years of schooling, means years of schooling, and expenditure per capita

⁶ Mulai tahun 2010 mengadopsi System of National Account 2008 (SNA 2008)/Since 2010 is in line with System of National Account 2008 (SNA 2008)

⁷ Menggunakan tahun dasar 2010 (2010=100)/Using 2010 base year (2010=100)

⁸ Menggunakan proyeksi penduduk berdasarkan hasil SP2010/Using population projection based on SP2010

<https://solokkab.bps.go.id>

GEOGRAFI DAN IKLIM

Geography and Climate

BAB
Chapter
01



Luas Wilayah

KABUPATEN SOLOK
Area of Solok Regency

3.738 km²

Kabupaten Solok merupakan kabupaten yang termasuk bagian dari Provinsi Sumatera Barat. Kabupaten Solok merupakan dataran tinggi dengan ketinggian 284 m – 1.458 m di atas permukaan laut.

Solok Regency is a regency that is part of the Province of Sumatera Barat. Solok Regency is a plateau with an altitude of 284 m – 1,458 m above sea level.



Jumlah Hari Hujan di Kabupaten Solok Tahun 2022

Number of Rainy Days in Solok Regency, 2022

169 Hari / Days

PENJELASAN TEKNIS

1. Secara astronomis, kabupaten Solok terletak antara 000 32' dan 010 46' Lintang Selatan dan antara 10025'-10141' Bujur Timur.
2. Berdasarkan posisi geografisnya, Kabupaten Solok memiliki batas-batas: Utara—Kabupaten Tanah Datar, Selatan—Kabupaten Solok Selatan, Barat—Kota Padang dan Kabupaten Pesisir Selatan; Timur—Kota Sawahlunto.
3. Kabupaten Solok terdiri dari 14 Kecamatan Badan Pusat Statistik (BPS) telah melakukan pendataan Potensi Desa (Podes) sejak tahun 1980. Sejak saat itu, Podes dilaksanakan secara rutin sebanyak 3 kali dalam kurun waktu sepuluh tahun untuk mendukung kegiatan sensus penduduk, sensus Pertanian, ataupun sensus Ekonomi. Dengan demikian, fakta penting terkait ketersediaan infrastruktur dan potensi yang dimiliki oleh setiap wilayah dapat dipantau perkembangannya secara berkala dan terus menerus.
4. Sejak tahun 2008, pendataan Podes mengalami perubahan dengan adanya penambahan kuesioner suplemen kecamatan dan kabupaten/kota. Penambahan kuesioner tersebut bertujuan untuk meningkatkan manfaat data Podes bagi para konsumen data dan pemerintah daerah dalam perencanaan

TECHNICAL NOTES

1. *Astronomically, Solok Regency is located between 000 32' and 010 46' South latitude, and between 100 25' and 101 41' East longitude.*
2. *In terms geographic position, Solok Regency has boundaries as follows: North—Tanah Datar Regency; South—Solok Selatan Regency; West—Padang City and Pesisir Selatan Regency; East—Sawahlunto City.*
3. *Solok Regency has 14 Sub District BPS-Statistics Indonesia has already recorded village potential (Podes) since 1980. Since then, Podes regularly implemented 3 (three) times within ten years to support the activities of the Population Census, Agriculture Census, or Economic Census. Thus, important facts related to the availability of infrastructure and the potential possessed by each region can be monitored regularly and continually.*
4. *Since 2008, Podes has been changed especially in providing additional information from Sub District and regency/municipality, using separate questionnaires. The goal of these changes is to provide more benefits for data users and local government in regional development in regional development planning.*

- pembangunan wilayah.
5. Data Podes merupakan satu-satunya sumber data kewilayahan yang muatannya beragam dan member gambaran tentang situasi pembangunan suatu wilayah (regional). Ini berbeda dengan data dari hasil pendekatan rumah tangga yang lebih menekankan pada dimensi aktivitas sektoral. Keduanya sama penting dan menjadi kekayaan BPS.
 6. Cakupan wilayah Pencacahan Podes dilakukan secara sensus terhadap seluruh wilayah administrasi pemerintahan terendah setingkat desa (yaitu desa, kelurahan, nagari, Unit Pemukiman Transmigrasi (UPT)) yang masih dibina oleh kementerian terkait. Berdasarkan hasil Podes 2014, ada sebanyak 82.190 wilayah setingkat desa yang tersebar di 511 kabupaten/ kota.
 7. Metode Pengumpulan Data/ Pengumpulan data Podes 2014 dilakukan melalui wawancara langsung oleh petugas terlatih dengan narasumber yang relevan. Petugas adalah aparatur ataupun mitra kerja BPS Kabupaten/ Kota, sementara narasumber adalah kepala desa/lurah atau narasumber lain yang memiliki pengetahuan terhadap wilayah target pencacahan.
 8. Desa/Kelurahan Tepi Laut adalah desa/kelurahan yang
5. *Podes data is the only one source of spatial data consisting of various information and providing a picture of development progress in a region. The Podes data are different from data resulted from household surveys focusing on the dimension of sectoral activities. Both kind of data are important and become the trade mark of BPS on the data richness aspect.*
 6. *Podes Coverage Podes enumeration is implemented as a census of the lowest governmental administrative region equivalent to village (i.e. village, sub-Sub District, nagari, and Transmigration Settlement Unit which is still fostered by the relevant ministries). There were 82,190 village-level areas spread over 511 regencies/ municipalities based on the result of Podes 2014.*
 7. *Method of Data Collection Data collection of Podes 2014 carried out through direct interviews by trained personnel with relevant respondents. The interviewers are BPS Regency/City personnel or partners, meanwhile, the selected respondents are the village head/sub-Sub District head or other respondents who have the knowledge towards the target area of enumeration.*
 8. *Coastal Village/Coastal Sub-Sub District is a village/sub-Sub District*

sebagian atau seluruh wilayahnya bersinggungan langsung dengan laut, baik berupa pantai maupun tebing karang.

9. Desa/Kelurahan Lereng/Puncak adalah desa/kelurahan yang wilayahnya tidak bersinggungan langsung dengan laut.

which some areas are intersect/directly adjacent to the sea, either gently sloping/flat beach or cliffs/reef.

9. *Non Coastal Village/Non Coastal Sub-Sub District is a village which has no area that intersect/directly adjacent to the sea.*

<https://solokkab.bps.go.id>

ULASAN

Kabupaten Solok merupakan dataran tinggi dengan ketinggian 284 m – 1.458 m di atas permukaan laut, terletak pada posisi 00°32' dan 01°46' Lintang Selatan, serta 100°25'– 101°41' Bujur Timur . Luas wilayah Kabupaten Solok, adalah berupa daratan seluas 3.738 km².

Wilayah administrasi Kabupaten Solok terdiri dari 14 wilayah Kecamatan, luas daratan masing-masing Kecamatan, yaitu: Pantai Cermin (366 km²), Lembah Gumanti (439 km²), Hiliran Gumanti (284 km²), Payung Sekaki (392 km²), Tigo Lurah (575 km²), Lembang Jaya (94 km²), Danau Kembar (76 km²), Gunung Talang (385 km²), Bukit Sundi (109 km²), IX Koto Sungai Lasi (171 km²), Kubung (192 km²), X Koto Diatas (257 km²) X Koto Singkarak (251 km²) dan Junjung Sirih (147 km²).

Jarak antara Ibukota Kabupaten ke Kecamatan :

1. Gunung Talang – Pantai Cermin : 66 Km.
2. Gunung Talang – Lembah Gumanti : 36 Km
3. Gunung Talang – Hiliran Gumanti : 50 Km
4. Gunung Talang – Payung Sekaki : 35 Km
5. Gunung Talang – Tigo Lurah : 95 Km
6. Gunung Talang – Lembang Jaya : 34,5 Km
7. Gunung Talang – Danau Kembar : 26 Km

DESCRIPTION

Solok Regency is an area with average high 284 m – 1.458 m of sea surface, it is located between 00°32' dan 01°46' south latitude, 119°22' and 124°22' east longitude. Solok Regency area is shaped in land by 3.738 km².

Solok Regency is divided into 14 Sub District, the land area of Sub District is Pantai Cermin (366 km²), Lembah Gumanti (439 km²), Hiliran Gumanti (284 km²), Payung Sekaki (392 km²), Tigo Lurah (575 km²), Lembang Jaya (94 km²), Danau Kembar (76 km²), Gunung Talang (385 km²), Bukit Sundi (109 km²), IX Koto Sungai Lasi (171 km²), Kubung (192 km²), X Koto Diatas (257 km²) X Koto Singkarak (251 km²) and Junjung Sirih (147 km²).

Distance between Regency Capital to Sub District:

1. *Gunung Talang – Pantai Cermin : 66 Km.*
2. *Gunung Talang – Lembah Gumanti : 36 Km*
3. *Gunung Talang – Hiliran Gumanti : 50 Km*
4. *Gunung Talang – Payung Sekaki : 35 Km*
5. *Gunung Talang – Tigo Lurah : 95 Km*
6. *Gunung Talang – Lembang Jaya : 34,5 Km*
7. *Gunung Talang – Danau Kembar : 26 Km*

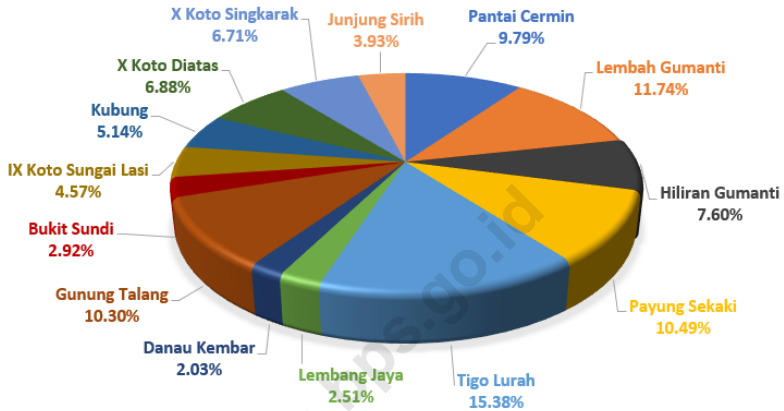
- | | |
|---|--|
| 8. Gunung Talang – Bukit Sundi : 21 Km | 8. <i>Gunung Talang – Bukit Sundi : 21 Km</i> |
| 9. Gunung Talang – IX Koto Sungai Lasi: 37 Km | 9. <i>Gunung Talang – IX Koto Sungai Lasi: 37 Km</i> |
| 10. Gunung Talang – Kubung : 22 Km | 10. <i>Gunung Talang – Kubung : 22 Km</i> |
| 11. Gunung Talang – X Koto Diatas : 59 Km | 11. <i>Gunung Talang – X Koto Diatas : 59 Km</i> |
| 12. Gunung Talang – X Koto Singkarak: 39 Km | 12. <i>Gunung Talang – X Koto Singkarak: 39 Km</i> |
| 13. Gunung Talang – Junjung Sirih : 45 Km | 13. <i>Gunung Talang – Junjung Sirih : 45 Km</i> |

Wilayah Kabupaten Solok bagian utara berbatasan dengan Kabupaten Tanah Datar, bagian timur berbatasan dengan Kota Sawahlunto, bagian selatan berbatasan dengan Kabupaten Solok Selatan, dan bagian barat berbatasan Kota Padang dan Kabupaten Pesisir Selatan.

Territorial Boundaries of Solok Regency in northern area bordered by Tanah Datar Regency, eastern area border on Solok Regency, southern area border on Solok Selatan Regency, and western area bordered by Padang City and Pesisir Selatan Regency.

Gambar 1.1
Figures

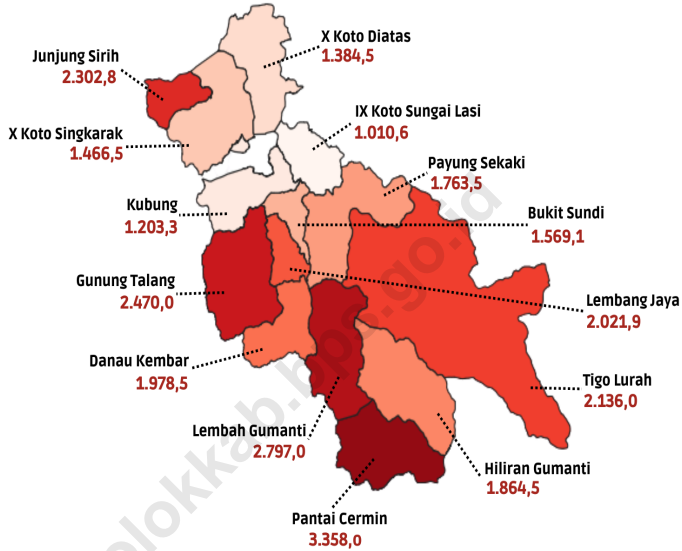
Persentase Luas Daerah menurut Kecamatan di Kabupaten Solok (%), 2022
Percentage of Subdistrict's Area in Solok Regency (%), 2022



Sumber/Source : Berdasarkan Peraturan Menteri Dalam Negeri No. 66 Tahun 2011 tanggal 28 Desember 2011
Based on Minister Of Home Affairs Regulation No 66/2011, December 28, 2011

Gambar 1.2
Figures

**Rata-rata Curah Hujan di Kabupaten Solok (mm/bulan),
2022**
*Average of Rainfall by Station in Solok Regency (mm/
month), 2022*



Sumber/Source: Dinas Pertanian Kabupaten Solok/ Agriculture Department of Solok Regency

1.1 KEADAAN GEOGRAFI GEOGRAPHY CONDITION

Tabel
Table 1.1.1 **Luas Daerah dan Persentase Terhadap Luas Kabupaten Solok, 2022**
Total Area and Number of Islands by Subdistrict in Solok Regency, 2022

Kecamatan Subdistrict	Ibukota Kecamatan Capital of Subdistrict	Luas ¹ (km ²) Total Area ¹ (square.km)
(1)	(2)	(3)
Pantai Cermin	Surian	366
Lembah Gumanti	Alahan Panjang	439
Hiliran Gumanti	Talang Babungo	284
Payung Sekaki	Sirukam	392
Tigo Lurah	Batu Bajanjang	575
Lembang Jaya	Bukik Sileh	94
Danau Kembar	Simpang Tj. Nan IV	76
Gunung Talang	Talang	385
Bukit Sundi	Muaro Paneh	109
IX Koto Sungai Lasi	Sungai Lasi	171
Kubung	Koto Baru	192
X Koto Diatas	SulitAir	257
X Koto Singkarak	Singkarak	251
Junjung Sirih	Panninggahan	147
Kabupaten Solok	Gunung Talang	3 738

Catatan/Note: Kementerian Dalam Negeri, Keputusan Menteri Dalam Negeri Nomor 050-145 Tahun 2022 tanggal 14 Februari 2022/
Ministry of Home Affairs, The Decree of Home Affairs Minister Number 050-145 Year 2022, 14 February 2022

Lanjutan Tabel/*Continued Table* 1.1.1

Kecamatan Subdistrict	Persentase terhadap Luas Kabupaten Percentage to Regency's Area	Jumlah Pulau² Number of Islands²
(1)	(4)	(5)
Pantai Cermin	9,79	-
Lembah Gumanti	11,74	-
Hiliran Gumanti	7,60	-
Payung Sekaki	10,49	-
Tigo Lurah	15,38	-
Lembang Jaya	2,51	-
Danau Kembar	2,03	-
Gunung Talang	10,30	-
Bukit Sundi	2,92	-
IX Koto Sungai Lasi	4,57	-
Kubung	5,14	-
X Koto Diatas	6,88	-
X Koto Singkarak	6,72	-
Junjung Sirih	3,93	-
Kabupaten Solok	100,00	-

Catatan/Note: ¹ Berdasarkan Peraturan Menteri Dalam Negeri Nomor 137 Tahun 2017 tanggal 29 Desember 2017/*Based on Minister of Home Affairs Regulation Number 137/2017, December 29, 2017*

² Berdasarkan informasi Kementerian Dalam Negeri Tahun 2018/*Based on information from Ministry of Home Affairs, 2018*

Sumber/Source: Kementerian Dalam Negeri/*Ministry of Home Affairs*

Tabel
Table 1.1.2**Tinggi Wilayah Diatas permukaan Laut (DPL) Menurut Kecamatan di Kabupaten Solok, 2022**
Height Above Mean Sea Level (AMSL) by Sub District in Solok Regency, 2022

Kecamatan Subdistrict	Ketinggian (meter dpl) Altitude		Jarak ke Ibukota Kabupaten Solok Distance to the Capital of Solok Regency
	Terendah Lowest	Tertinggi Highest	
(1)	(2)	(3)	(4)
Pantai Cermin	862	1 028	66,00
Lembah Gumanti	1 382	1 458	36,00
Hiliran Gumanti	1 375	1 458	50,00
Payung Sekaki	873	930	35,00
Tigo Lurah	709	930	95,00
Lembang Jaya	1 049	1 200	34,50
Danau Kembar	1 029	1 200	26,00
Gunung Talang	829	950	10,00
Bukit Sundi	469	490	21,00
IX Koto Sungai Lasi	284	329	37,00
Kubung	367	388	22,00
X Koto Diatas	654	753	59,00
X Koto Singkarak	299	369	39,00
Junjung Sirih	297	369	45,00
Kabupaten Solok	829	950	1,00

Sumber/Source: Kantor Pertanahan Kabupaten Solok/ Land Office of Solok Regency

Tabel
Table 1.1.3**Ibukota Kecamatan dan Jarak ke Ibukota Kabupaten Solok (km), 2022**
Sub District Capital And Distance to Solok Regency Capital (km), 2022

Kecamatan Subdistrict	Ibukota Kecamatan Capital of Sub District	Jarak (km) Distance (km)
(1)	(2)	(3)
Pantai Cermin	Surian	66,00
Lembah Gumanti	Alahan Panjang	36,00
Hiliran Gumanti	Talang Babungo	50,00
Payung Sekaki	Sirukam	35,00
Tigo Lurah	Batu Bajanjang	95,00
Lembang Jaya	Bukik Sileh	34,50
Danau Kembar	Simpang Tj. Nan IV	26,00
Gunung Talang	Talang	10,00
Bukit Sundi	Muaro Paneh	21,00
IX Koto Sungai Lasi	Sungai Lasi	37,00
Kubung	Koto Baru	22,00
X Koto Diatas	SulitAir	59,00
X Koto Singkarak	Singkarak	39,00
Junjung Sirih	Panningahan	45,00
Kabupaten Solok	Gunung Talang	1,00

Sumber/Source: Dinas Pekerjaan Umum dan Penata Ruang/Department of Public Works and Spatial Planning

Tabel
Table 1.1.4**Letak Geografis Menurut Kecamatan di Kabupaten Solok, 2022**
Geographical Location by Sub District in Solok Regency, 2022

Kecamatan Subdistrict	Letak Geografis Geographical Location	
	Lintang Selatan South Latitude	Bujur Timur East Longitude
(1)	(2)	(3)
Pantai Cermin	01 10' 27" dan 01 21' 39"	100 48' 36" dan 100 48' 47"
Lembah Gumanti	00 57' 18" dan 01 13' 32"	100 44' 48" dan 100 55' 45"
Hiliran Gumanti	01 02' 27" dan 01 20' 40"	100 51' 19" dan 101 14' 09"
Payung Sekaki	00 48' 36" dan 01 00' 00"	100 46' 24" dan 100 58' 27"
Tigo Lurah	00 48' 36" dan 01 16' 44"	100 52' 37" dan 101 13' 32"
Lembang Jaya	00 54' 16" dan 00 58' 59"	100 40' 36" dan 100 46' 09"
Danau Kembar	00 57' 48" dan 01 07' 45"	100 36' 55" dan 100 44' 55"
Gunung Talang	01 52' 33" dan 01 04' 40"	100 31' 24" dan 100 41' 58"
Bukit Sundi	00 50' 57" dan 00 59' 34"	100 40' 20" dan 100 46' 36"
IX Koto Sungai Lasi	00 44' 10" dan 00 52' 33"	100 41' 36" dan 100 50' 12"
Kubung	00 47' 30" dan 00 56' 36"	100 31' 16" dan 100 44' 18"
X Koto Diatas	00 32' 14" dan 00 47' 08"	100 35' 12" dan 100 47' 30"
X Koto Singkarak	00 36' 25" dan 00 49' 13"	100 27' 05" dan 100 38' 46"
Junjung Sirih	00 39' 23" dan 00 44' 55"	100 25' 00" dan 100 33' 43"
Kabupaten Solok	00 32' 14" dan 01 46' 45"	100 25' 00" dan 101 41' 41"

Sumber/Source: ATR BPN/ Land Office of Solok Regency

Tabel
Table 1.1.5**Batas-Batas Wilayah Kecamatan di Kabupaten Solok, 2022**
Geographical Location by Sub District in Solok Regency, 2022

Kecamatan Subdistrict	Sebelah/Direction			
	Utara/North	Selatan/South	Timur/East	Barat/West
(1)	(2)	(3)	(4)	(5)
Pantai Cermin	Kec. L. Gumanti	Kab.Sol Sel	Kec.Hiliran gumanti	Kab.Passel
Lembah Gumanti	Kec. Payung sekaki	Kec.Pantai cermin	Kec.Hiliran Gumanti & Kec.Tigo lurah	Kec.Danau kembar
Hiliran Gumanti	Kec. Tigo Lurah	Kec.Pantai cermin	Kec.Tigo Lurah	Kec.Lembah gumanti
Payung Sekaki	Kec. IX Koto Sungai Lasi	Kec.Lembah gumanti	Kec.Tigo Lurah	Kec.Lembang Jaya & Kec.Bukik Sundi
Tigo Lurah	Kab. Sijunjung	Kec.Hiliran gumanti	Kab.Sijunjung	Kec.Lembah gumanti
Lembang Jaya	Kec. Bukit Sundi	Kec.Danau kembar	Kec.Payung sekaki	Kec.Gunung Talang
Danau Kembar	Kec. Lembang jaya	Kab.Passel	Kec.Lembah gumanti	Kec.Gunung Talang
Gunung Talang	Kec. Kubung	Kab.Passel	Kec.Lembang jaya	Kota Padang
Bukit Sundi	Kec. Sungai Lasi	Kec.Lembang jaya	Kec.Payung sekaki	Kec.Kubung
IX Koto Sungai Lasi	Kota Sawahlunto	Kec.Bukit sundi	Kec.Tigo Lurah	Kota Solok
Kubung	Kota Solok	Kec.Gunung Talang	Kec.Bukit Sundi	Kota Padang
X Koto Diatas	Kab. Tanah Datar	Kec.X Koto Singkarak	Kota sawahlunto	Kab.Tanah Datar
X Koto Singkarak	Kec. X Koto diatas	Kec.Kubung	Kec.X Koto diatas	Kec.Junjung Sirih
Junjung Sirih	Kab. Tanah Datar	Kec.X Koto Singkarak	Kec.X Koto diatas	Kab.Pdg Pariaman
Kabupaten Solok	Kab.Tanah Datar	Kab.Sol Sel	Kota Sawahlunto	Kota Padang & Kab.Passel

Sumber/Source: ATR BPN / Land Office of Solok Regency

Tabel 1.1.6 **Nama Gunung dan Tingginya Menurut Kecamatan di Kabupaten Solok, 2022**
Mountain and Its Height by Sub District in Solok Regency, 2022

Kecamatan Subdistrict	Nama Gunung Mountain Name	Tinggi Height (m)
(1)	(2)	(3)
Gunung Talang	Talang	2 572

Sumber/Source: BPS Kabupaten Solok/ BPS-Statistics of Solok Regency

Tabel
Table 1.1.7

Nama Sungai Menurut Kecamatan dan Nagari dan Lokasinya di Kabupaten Solok, 2022
River by Sub District and Its Locations in Solok Regency, 2022

Kecamatan Subdistrict	Sungai River	Lokasi Location
(1)	(2)	(3)
Pantai Cermin	Batang Lolo Batang Pisau Hilang Batang Air Dalik Batang Indarung Batang Kulembang Batang Hari	Lolo Lolo Lolo Surian/Lolo Surian Lolo
Lembah Gumanti	Batang Sarasah I Batang Air Dingin Batang Galagah I Batang Gumanti Batang Hari	Air Dingin Air Dingin Alahan Panjang Alahan Panjang/Salimpat Alahan Panjang
Hiliran Gumanti	Batang Lolo Sei. Abu Batang Gumanti Batang Baliang Besar Batang Baliang Kecil	Sungai Abu Talang Babungo/Sungai Abu Talang Babungo Talang Babungo
Payung Sekaki	Batang Lawas Batang Aia Luo Batang Kipek I	Sirukam/Supayang Aia Luo Aia Luo
Tigo Lurah	Batang Palangki I Sungai Gemuruh Batang Sibaso Batang Momong I Batang Simanau Batang Kapujan I	Garabak/Bt Bajanjang/ Rangkiang Luluih Rangkiang Luluih Garabak Lubuak Tareh/Garabak Siamanau Rangkiang Luluih

Lanjutan Tabel/*Continued Table 1.1.7*

Kecamatan Subdistrict	Sungai River	Lokasi Location
(1)	(2)	(3)
Lembang Jaya	Batang Lembang	Selayo Tanang/Bt Banyak/Limau Lunggo/Koto Anau
	Batang Sungai Badak Batang lurah Aia Abu	Koto Anau Balai Bawah
Danau Kembar	Batang Lembang	Kampung Batu
Gunung Talang	Batang Cupak	Cupak
	Batang Paneh Gadang	Sungai Janiah/Cupak
	Batang Sumani	Btg Barus/Koto Gadang Guguak/ Jawi2 Guguak
	Batang Paneh Kaciek Batang Sungai Dareh Batang Air Baliang Batang Sipatah	Sungai Janiah Batang Barus Batang Barus Jawi-jawi Guguak
Bukit Sundi	Batang Halim	Parambahan/Dilam/Kinari
	Batang Lembang	Kinari/Muaro Paneh
	Batang Paneh Gadang	Muaro Paneh
	Batang Sungai Badak	Muaro Paneh
	Batang Sungai Dareh Batang Andaleh	Kinari Parambahan
IX Koto Sungai Lasi	Batang Lawas	Sei Durian/Bukit Bais/Siaro-aro Guguak Sarai
	Batang Rimbo Batang Batang Laing	Guguak Sarai/Sei Jambur/Piunggu/ Indudur Piunggu/Indudur
	Batang Sungai Lasi	Koto Laweh/Indudur
	Batang Indudur	Sungai Jambur
	Batang Luak Sungkai	Piunggu
	Batang Sungai Sariak	Piunggu
	Batang Sungai Jambak	Taruang-taruang
	Batang Sungai Batuang	Taruang-taruang/Piunggu
	Batang Sigaranggang	Siaro-aro
	Batang Koto Tuo	Bukit Bais
	Batang Sungai Pisang	Bukit Bais
	Batang Sawah Tengah I Batang Sikabu	Sungai Durian
	Batang Sonsang	

Lanjutan Tabel/*Continued Table 1.1.7*

Kecamatan <i>Subdistrict</i>	Sungai <i>River</i>	Lokasi <i>Location</i>
(1)	(2)	(3)
Kubung	Batang Gantung I	Gantung Ciri
	Batang Cupak	Koto Baru
	Batang Sumani	Koto Baru
	Batang Lembang	Koto Baru/Selayo/Tanjuang
		Bingkuang
	Batang Gawan Kaciak	Koto Hilalang/Gt Ciri
	Batang Gawan Besar	Selayo
	Batang Sungai Sarik	Gantung Ciri
	Batang Manungguang	Gantung Ciri
	Batang Anak Air Gantung	Gantung Ciri
Batang Sungai Buluh	Koto Baru	
Batang Simo	Panyakalan	
X Koto Diatas	Batang Katialo	Katialo/Sulit Air
	Batang Aia Tabek	Tanjung Balik
	Batang Kajai	Siberambang
	Batang Balansiah	Paninjauan
	Batang Batu Laweh	Paninjauan
X Koto Singkarak	Batang Imang	Koto Sani/Sumani
	Batang Saniang Baka	Saniang Baka
	Batang Air Raso	Saniang Baka
	Batang Rimbo Panjang	Sumani
Junjung Sirih	Batang Panninggahan	Panninggahan
	Batang Ulu Air	Panninggahan
	Batang Ondoh	Panninggahan
	Batang Muaro Pingai	Muaro Pingai
	Batang Taraso	Muaro Pingai

Sumber/*Source*: Dinas Pekerjaan Umum dan Penata Ruang/*Department of Public Works and Spatial Planning*

Tabel 1.1.8 Nama Danau, Panjangnya dan Lebarnya Menurut Kecamatan di Kabupaten Solok, 2022
Name of Lake, Length and Width by District in Solok Regency, 2022

Kecamatan Subdistrict	Danau/Lakes			
	Nama Danau/ Lakes Name	Panjang/Length	Lebar/Width	Luas/Area
(1)	(2)	(3)	(4)	(5)
Lembah Gumanti dan Danau Kembar	Danau Diatas <i>Diatas Lake</i>	6,25	2,75	17,20
Danau Kembar	Danau Dibawah <i>Dibawah Lake</i>	5,62	3,00	16,90
Danau Kembar	Danau Talang <i>Talang Lake</i>	1,50	0,88	1,30
X Koto Singkarak dan Junjung Sirih	Danau Singkarak <i>Singkarak Lake</i>	20,75	6,25	129,69

Sumber/Source: Kantor Pertanahan Kabupaten Solok/ Land Office of Solok Regency

1.2 KEADAAN IKLIM CLIMATE CONDITION

Tabel 1.2.1 Jumlah Hari Hujan dan Curah Hujan di Kabupaten Solok, 2022
Table **Climate Condition in Solok Regency, 2022**

Uraian <i>Items Matter</i>	2022
(1)	(2)
Jumlah Hari Hujan/ <i>Number of Rainy Days (Days)</i>	169
Curah Hujan/ <i>Rainfall (mm)</i>	1951,9

Sumber/*Source*: Dinas Pertanian Kabupaten Solok/ *Agriculture Department of Solok Regency*

Tabel
Table 1.2.2**Rata-rata Hari Hujan Menurut Kecamatan di Kabupaten Solok, 2022**
Average of Rainy Day by Station in Solok Regency, 2022

Bulan Month	Stasiun/Station					
	Pantai Cermin	Lembah Gumanti	Hiliran Gumanti	Payung Sekaki	Tigo Lurah	Lembang Jaya
(1)	(2)	(3)	(4)	(5)	(6)	(7)
Januari/January	19	15	13	12	17	22
Februari/February	11	12	7	7	10	11
Maret/March	15	15	10	1	13	11
April/April	13	12	14	10	13	11
Mei/May	14	16	10	5	13	6
Juni/June	26	26	21	16	23	24
Juli/July	12	14	10	7	12	14
Agustus/August	22	18	22	14	18	12
September/September	22	13	22	16	20	17
Oktober/October	25	18	22	18	25	18
November/November	25	26	18	24	19	24
Desember/December	14	17	9	13	12	17
2022	218	202	178	143	195	187
2021	232	141	192	152	206	193

Lanjutan Tabel/*Continued Table* 1.2.2

Bulan <i>Month</i>	Stasiun/ <i>Station</i>					
	Danau Kembar	Gunung Talang	Bukit Sundi	IX Koto Sungai Lasi	Kubung	X Koto Diatas
(1)	(8)	(9)	(10)	(11)	(12)	(13)
Januari/ <i>January</i>	17	11	17	16	15	8
Februari/ <i>February</i>	7	7	10	12	7	9
Maret/ <i>March</i>	16	13	12	12	5	2
April/ <i>April</i>	11	9	14	6	11	12
Mei/ <i>May</i>	15	13	12	6	4	5
Juni/ <i>June</i>	26	22	22	21	17	18
Juli/ <i>July</i>	13	10	12	6	11	12
Agustus/ <i>August</i>	16	9	12	10	12	11
September/ <i>September</i>	16	16	16	11	11	10
Oktober/ <i>October</i>	22	24	21	16	15	11
November/ <i>November</i>	27	24	24	17	20	15
Desember/ <i>December</i>	19	21	15	7	11	10
2022	205	179	187	140	139	123
2021	199	172	205	175	184	113

Lanjutan Tabel/*Continued Table 1.2.2*

Bulan Month	Stasiun/Station		
	X Koto Singkarak	Junjung Sirih	Rata-rata/ Average
(1)	(14)	(15)	(16)
Januari/January	13	7	14,4
Februari/February	12	7	9,2
Maret/March	8	5	9,9
April/April	12	8	11,1
Mei/May	8	1	9,1
Juni/June	21	15	21,3
Juli/July	6	6	10,4
Agustus/August	10	10	14,0
September/September	11	11	15,1
Oktober/October	18	16	19,2
November/November	25	19	21,9
Desember/December	12	11	13,4
2022	156	116	169
2021	157	130	175

Sumber/Source: Dinas Pertanian Kabupaten Solok/ Agriculture Department of Solok Regency

Tabel
Table 1.2.3**Rata-rata Curah Hujan Menurut Stasiun (mm/bulan) di
Kabupaten Solok, 2022**
Average of Rainfall by Station in Solok Regency, 2022

Bulan Month	Stasiun/Station					
	Pantai Cermin	Lembah Gumanti	Hiliran Gumanti	Payung Sekaki	Tigo Lurah	Lembang Jaya
(1)	(2)	(3)	(4)	(5)	(6)	(7)
Januari/January	328,0	204,0	111,5	244,0	186,0	181,4
Februari/February	205,0	103,0	68,0	137,0	98,0	108,5
Maret/March	183,0	97,0	107,5	5,0	143,0	52,3
April/April	154,0	164,0	146,5	177,0	159,0	163,8
Mei/May	262,0	185,0	158,5	47,0	126,0	47,5
Juni/June	487,0	369,0	219,0	195,0	305,0	321,7
Juli/July	162,0	191,0	142,0	90,0	128,0	77,5
Agustus/August	351,0	201,0	235,5	215,5	256,0	313,2
September/September	415,0	192,0	302,5	189,5	209,0	177,6
Oktober/October	352,0	234,0	179,5	139,5	197,0	177,6
November/November	339,0	513,0	93,5	276,5	190,0	331,4
Desember/December	120,0	344,0	100,5	47,5	139,0	69,4
2022	3 358,0	2 797,0	1 864,5	1 763,5	2 136,0	2 021,9
2021	2 921,0	2 614,0	2 910,5	2 031,0	2 755,0	3 483,5

Lanjutan Tabel/Continued Table 1.2.3

Bulan Month	Stasiun/Station					
	Danau Kembar	Gunung Talang	Bukit Sundi	IX Koto Sungai Lasi	Kubung	X Koto Diatas
(1)	(8)	(9)	(10)	(11)	(12)	(13)
Januari/January	116,5	124,0	215,7	102,8	93,0	84,5
Februari/February	69,0	54,0	171,3	50,7	82,5	143,0
Maret/March	57,0	108,5	55,0	32,8	34,5	18,5
April/April	97,5	93,0	121,0	53,7	76,0	141,5
Mei/May	71,5	124,0	23,8	8,4	6,0	31,5
Juni/June	276,0	337,0	169,0	100,3	176,0	131,0
Juli/July	77,0	128,0	116,5	75,4	77,5	79,0
Agustus/August	171,5	135,0	157,5	87,2	115,0	190,5
September/September	139,5	224,5	141,5	139,0	115,8	164,5
Oktober/October	152,5	267,0	138,3	152,2	160,5	153,0
November/November	592,0	636,0	202,5	178,8	209,5	204,5
Desember/December	158,5	239,0	57,0	29,3	57,0	43,0
2022	1 978,5	2 470,0	1 569,1	1 010,6	1 203,3	1 384,5
2021	2 043,2	2 579,0	2 194,3	1 689,0	1 780,3	1 626,7

Lanjutan Tabel/*Continued Table* 1.2.3

Bulan Month	Stasiun/Station		
	X Koto Singkarak	Junjung Sirih	Rata-rata/ Average
(1)	(14)	(15)	(16)
Januari/January	173,0	188,5	168,1
Februari/February	117,5	142,5	110,7
Maret/March	22,0	28,0	67,4
April/April	172,5	169,0	134,9
Mei/May	54,5	44,0	85,0
Juni/June	155,0	441,0	263,0
Juli/July	32,5	118,0	106,7
Agustus/August	167,5	237,0	202,4
September/September	178,5	144,0	195,2
Oktober/October	194,0	279,0	198,3
November/November	144,5	420,0	309,4
Desember/December	55,0	91,8	110,8
2022	1 466,5	2 302,8	1 951,9
2021	2 326,5	1 664,0	2 328,6

Sumber/Source: Dinas Pertanian Kabupaten Solok/ Agriculture Department of Solok Regency



Jumlah Pegawai Negeri Sipil Lingkup Pemerintah Daerah Kabupaten Solok pada tahun 2022 tercatat mengalami penurunan sebesar 5,64 persen dibandingkan tahun 2021

The number of Civil Servants in the Solok Regency Local Government in 2022 decreased by 5,64 percent compared to 2021

Jumlah Pegawai Kabupaten Solok Number of Civil Servants Solok Regency 2022

4.832

Orang
People

Wilayah Administratif 2022 K A B U P A T E N S O L O K Administrative Area of Solok Regency

14

Terdapat 14 Kecamatan di Kabupaten Solok

There are 14 Subdistricts in Solok Regency

Terdapat 74 Nagari di Kabupaten Solok. Nagari adalah setingkat dengan keluarahan/desa

There are 74 Nagari in the Regency Solok. Nagari is the same level as village.

74

415

Terdapat 415 Jorong di Kabupaten Solok

There are 415 Jorongin Solok Regency



PENJELASAN TEKNIS

1. Anggota Dewan Perwakilan Rakyat Daerah (DPRD) dipilih melalui pemilihan umum (pemilu) dan dilantik dalam masa jabatan lima tahun.
2. Susunan pemerintahan Republik Indonesia periode 2019–2024 terdiri dari presiden, wakil presiden, lembaga tinggi negara, kementerian, setingkat menteri, dan Lembaga Pemerintahan Non Kementerian (LPNK).
3. Lembaga tinggi negara terdiri dari Majelis Permusyawaratan Rakyat (MPR), Dewan Perwakilan Rakyat (DPR), Badan Pemeriksa Keuangan (BPK), dan Mahkamah Agung (MA), Dewan Perwakilan Daerah (DPD), Mahkamah Konstitusi (MK), dan Komisi Yudisial (KY)
4. Kementerian terdiri dari kementerian koordinator dan kementerian
5. Kementerian koordinator terdiri dari bidang politik, hukum, dan keamanan (Polhukam), bidang perekonomian, bidang pembangunan manusia dan kebudayaan, dan bidang kemaritiman
6. Kementerian terdiri dari Kementerian Sekretaris Negara, Kementerian Dalam Negeri, Kementerian Luar Negeri, Kementerian Perencanaan Pembangunan Nasional/ Bappenas, Kementerian

TECHNICAL NOTES

1. *Regional House of Representatives (DPRD) members are elected through a general election and appointed for a five-years membership,*
2. *The government structure of the Republic of Indonesia period 2009–2014 consists of president, vice president, state supreme agencies, ministries, ministerial level institutions, and non-ministerial institutions*
3. *State supreme agencies consist of The People's Consultative Assembly, The House of Representative, The Audit Board of the Republic of Indonesia, Supreme Court, Local Councils, Constitutional Court, and Judicial Commission*
4. *Ministries consist of coordinating ministry and departmental ministry,*
5. *Coordinating ministries consist of Coordinating Ministry for Political, Legal, and Security Affairs, Coordinating Ministry for the Economy, Coordinating Ministry for Maritime Affairs, and Coordinating Ministry for Human Development and Culture*
6. *Departmental Ministries consist of State Secretary; Ministry of Home Affairs; Ministry of Foreign Affairs; Ministry of National Development Planning/Chairperson of National Development Planning Agency; Ministry of Defense; Ministry of*

Pertahanan, Kementerian Hukum dan Hak Asasi Manusia, Kementerian Keuangan, Kementerian Energi dan Sumber Daya Mineral, Kementerian Perindustrian, Kementerian Perdagangan, Kementerian Pertanian, Kementerian Perhubungan, Kementerian Kelautan dan Perikanan, Kementerian Ketenagakerjaan, Kementerian Badan Usaha Milik Negara, Kementerian Koperasi dan UKM, Kementerian Pekerjaan Umum dan Perumahan Rakyat, Kementerian Lingkungan Hidup dan Kehutanan, Kementerian Agraria dan Tata Ruang/Badan Pertanahan Nasional, Kementerian Kesehatan, Kementerian Kebudayaan dan Pendidikan Dasar Menengah, Kementerian Sosial, Kementerian Agama, Kementerian Pariwisata, Kementerian Komunikasi dan Informatika, Kementerian Pendayagunaan Aparatur Negara dan Reformasi Birokrasi, Kementerian Pemuda dan Olahraga, Kementerian Desa, Pembangunan Daerah Tertinggal dan Transmigrasi, Kementerian Riset Teknologi dan Pendidikan Tinggi, dan Kementerian Pemberdayaan Perempuan dan Perlindungan Anak,

7. Setingkat Menteri terdiri dari Kejaksaan Agung, Tentara Nasional Indonesia, dan

Justice and Human Rights; Ministry of Finance; Ministry of Energy and Mineral Resources; Ministry of Industry; Ministry of Trade; Ministry of Agriculture; Ministry of Transportation; Ministry of Maritime Affairs and Fisheries; Ministry of Manpower; Ministry of State Owned Enterprises; Ministry of Cooperatives and Small and Medium Enterprises; Ministry of Public Works and Public Housing; Ministry of Environment and Forestry; Ministry of Agrarian Affairs and Spatial Planning/National Land Agency; Ministry of Health; Ministry of Culture and Elementary & Secondary Education; Ministry of Social Services; Ministry of Religious Affairs; Ministry of Tourism; Ministry of Communication and Informatics; Ministry of Empowerment of State Apparatus and Bureaucracy Reform; Ministry of Youth and Sports Affairs; Ministry of Village Development, Disadvantaged Regions and Transmigration; Ministry of Research, Technology, and Higher Education; and Ministry of Women Empowerment and Child Protection,

7. *Ministerial Level Officials consist of, Attorney General, Indonesian National Defense Force, and*

- Kepolisian Negara Republik Indonesia,
8. Lembaga Pemerintah Non Kementerian terdiri dari Arsip Nasional Republik Indonesia, Badan Intelijen Negara, Badan Kpegawaian Negara, Badan Kependudukan dan Keluarga Berencana Nasional, Badan Koordinasi Penanaman Modal, Badan Informasi Geospasial, Badan Meteorologi, Klimatologi, dan Geofisika, Badan Narkotika Nasional, Badan Nasional Penanggulangan Bencana, Badan Nasional Penanggulangan Terorisme, Badan Nasional Penempatan dan Perlindungan Tenaga Kerja Indonesia, Badan Pengawasan Obat dan Makanan, Badan Pengawasan Tenaga Nuklir, Badan Pengawasan Keuangan dan Pembangunan, Badan Pengkajian dan Penerapan Teknologi, Badan Pusat Statistik, Badan SAR Nasional, Badan Standardisasi Nasional, Badan Tenaga Nuklir Nasional, Lembaga Administrasi Negara, Lembaga Ilmu Pengetahuan Indonesia, Lembaga Ketahanan Nasional, Lembaga Kebijakan Pengadaan Barang/Jasa Pemerintah, Lembaga Penerbangan dan Antariksa Nasional, Lembaga Sandi Negara, dan Perpustakaan Nasional Republik Indonesia.
9. Realisasi Penerimaan dan Pengeluaran Pemerintah Provinsi adalah realisasi/perhitungan
- Indonesian National Police,*
8. *Non Ministerial Institutions consist of National Archive of the Republic of Indonesia, State Intelligence Board, National Civil Service Agency, National Population and Family Planning Board, Investment Coordinating Board, Geospatial Information Agency, Meteorology, Climatology, and Geophysics Agency, National Narcotics Agency, National Agency for Disaster Management, National Counter Terrorism Agency, The National Authority for The Placement and Protection of Indonesian Overseas Workers, National Agency of Drugs and Foods Control, Nuclear Energy Controlling Board, Audit and Development Supervising Agency, Agency for the Assesment and Application Technology, BPS-Statistics Indonesia, National Search and Rescue Agency,*
9. *Actual revenue and expenditure of Provincial Government is the realization Regency/Municipality*

APBD Kabupaten/Kota pada tiap tahun anggaran.

10. Pendapatan Asli Daerah (PAD) adalah pendapatan yang diperoleh daerah yang dipungut berdasarkan peraturan daerah sesuai dengan peraturan perundang-undangan, guna keperluan daerah yang bersangkutan dalam membiayai kegiatannya.
 11. Dana Perimbangan adalah dana yang bersumber dari pendapatan APBN yang dialokasikan kepada Daerah untuk mendanai kebutuhan daerah dalam rangka pelaksanaan desentralisasi.
 12. Lain-lain Pendapatan yang Sah adalah pendapatan lainnya dari pemerintah pusat dan atau dari instansi pusat, serta dari daerah lainnya.
10. *Original Local Government Revenue is revenue that withheld based on local regulations in accordance with the legislation, for the purposes of financing their activities.*
 11. *Balanced Budget is the fund coming from the state budget that allocated to regions to fund their needs in the context of decentralization.*
 12. *Other Legal Revenue is other income that coming from the central government and or from the central agencies, as well as from other local government.*

ULASAN

Kabupaten Solok terdiri dari 14 kecamatan dengan 74 nagari dan 415 jorong. Kecamatan yang memiliki nagari terbanyak adalah Kecamatan IX Koto Sungai Lasi dan Kecamatan X Koto Diatas masing-masing memiliki 9 nagari, sedangkan kecamatan dengan jumlah nagari terkecil terdapat di Kecamatan Pantai Cermin, Kecamatan Danau Kembar dan Kecamatan Junjung Sirih masing-masing hanya memiliki 2 nagari.

Jumlah wakil rakyat yang duduk pada lembaga legislatif, yaitu Dewan Perwakilan Rakyat Daerah (DPRD) Kabupaten Solok sebanyak 35 orang, dengan 32 orang laki-laki dan 3 orang perempuan. Sebagian besar wakil rakyat pada lembaga ini memiliki pendidikan tertinggi D IV/S1.

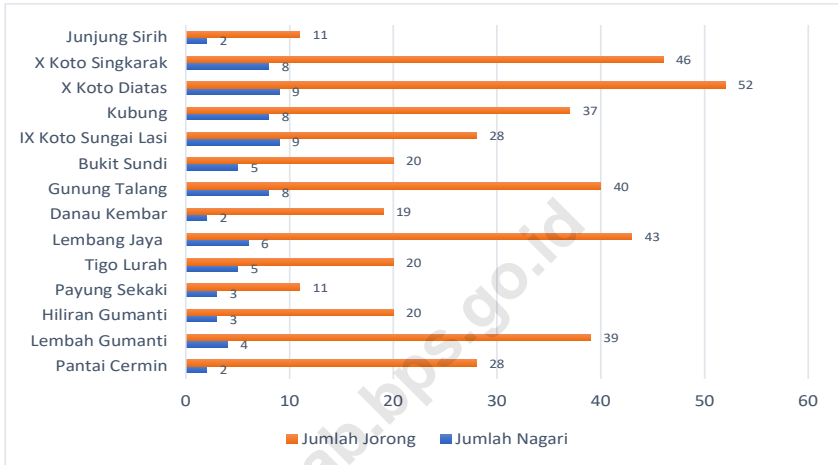
DESCRIPTION

Solok Regency has 14 Sub District with 74 nagari dan 415 jorong. Sub District that have the most was Kecamatan IX Koto Sungai Lasi and Kecamatan X Koto with 9 nagari, and with the number of the smallest Nagari is Kecamatan Pantai Cermin, Kecamatan Danau Kembar dan Kecamatan Junjung Sirih with 2 nagari.

Solok Regency House of Representatives (DPRD) has 35 members, comprising 32 men and 3 women. Most of the members in these institutions have a bachelor degree background.

Gambar 2.1
Figures

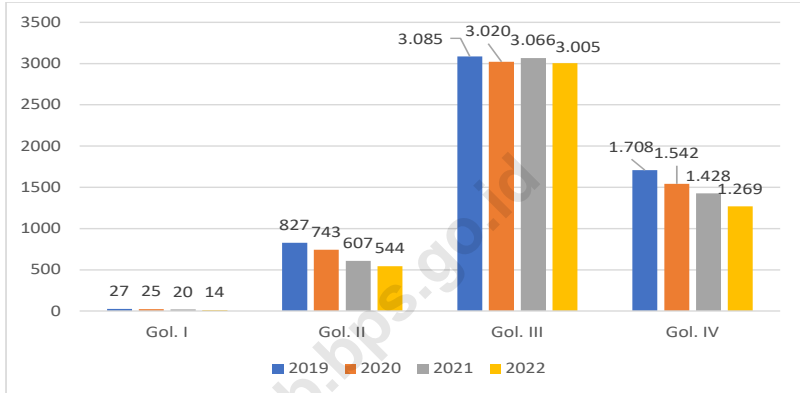
Jumlah Nagari dan Jorong Menurut Kecamatan di Kabupaten Solok, 2022
Number of Nagari and Jorong by Subdistrict in Solok Regency, 2022



Sumber/Source: Sekretariat Daerah Kabupaten Solok/ Secretariat of Solok Regency

Gambar 2.2
Figures

**Jumlah Pegawai Negeri Sipil Menurut Tingkat
Kepangkatan dan Jenis Kelamin di Kabupaten Solok,
Desember 2020-2022**
*Number of Civil Servants by Hierarchy and Sex in Solok
Regency, December 2020-2022*



Sumber/Source: BKPSDM Kabupaten Solok/ BKPSDM-Office of Solok Regency

2.1 WILAYAH ADMINISTRATIF ADMINISTRATIVE AREA

Tabel 2.1.1 Jumlah Nagari Menurut Kecamatan di Kabupaten Solok, 2018–2022
Table Number Nagari by Subdistrict in Solok Regency, 2018–2022

Kecamatan Subdistrict	2018	2019	2020	2021	2022
(1)	(2)	(3)	(4)	(5)	(6)
Pantai Cermin	2	2	2	2	2
Lembah Gumanti	4	4	4	4	4
Hiliran Gumanti	3	3	3	3	3
Payung Sekaki	3	3	3	3	3
Tigo Lurah	5	5	5	5	5
Lembang Jaya	6	6	6	6	6
Danau Kembar	2	2	2	2	2
Gunung Talang	8	8	8	8	8
Bukit Sundi	5	5	5	5	5
IX Koto Sungai Lasi	9	9	9	9	9
Kubung	8	8	8	8	8
X Koto Diatas	9	9	9	9	9
X Koto Singkarak	8	8	8	8	8
Junjung Sirih	2	2	2	2	2
Kabupaten Solok	74	74	74	74	74

Catatan/Note: ¹ Termasuk kelurahan dan Unit Permukiman Transmigrasi (UPT)/Include Transmigration Settlement Unit
 Sumber/Source: Peraturan Kepala Badan Pusat Statistik Nomor 29 Tahun 2018 Tanggal 15 Januari 2018 tentang Perubahan Atas Peraturan Kepala Badan Pusat Statistik Nomor 55 Tahun 2017 tentang Kode dan Nama Wilayah Kerja Statistik Tahun 2017
 Chief Statistician Regulation Number 29/2018, January 15 2018, as a revision of Chief Statistician Regulation Number 55 of 2017 on Code and Name of Regional Level of Data Collection.

Tabel 2.1.2 Jumlah Nagari dan Jorong Menurut Kecamatan di Kabupaten Solok, 2022
Number of Nagari and Jorong by Subdistrict in Solok Regency, 2022

Kecamatan Subdistrict	Banyak Number		
	Nagari	Jorong	Desa Lama
(1)	(2)	(3)	(4)
Pantai Cermin	2	28	12
Lembah Gumanti	4	39	19
Hiliran Gumanti	3	20	7
Payung Sekaki	3	11	6
Tigo Lurah	5	20	9
Lembang Jaya	6	43	11
Danau Kembar	2	19	8
Gunung Talang	8	40	27
Bukit Sundi	5	20	10
IX Koto Sungai Lasi	9	28	11
Kubung	8	37	21
X Koto Diatas	9	52	21
X Koto Singkarak	8	46	16
Junjung Sirih	2	11	8
Kabupaten Solok	74	414	186

Sumber/Source: Sekretariat Daerah Kabupaten Solok/ Secretariat of Solok Regency

Tabel 2.1.3 Jumlah Nagari dan Jorong Kecamatan Pantai Cermin, 2022
Table Number Nagari and Jorong by Pantai Cermin Subdistrict, 2022

Kecamatan Subdistrict	Nagari	Nama Jorong Jorong Name	
(1)	(2)	(3)	
Pantai Cermin	1. Surian	Jalan Balantai	Ladang Padi
		Suliti	Pasa Surian
		Gaduang	Koto Tinggi
		Kulemban	Tambang
		Lubuak Rasam	Kayu Manang
		Dalam Koto	Ulu Sg Indaruang
	2. Lolo	Belakang Pasa	Tampat
		Banto Mudiak	Pisau Hilang
		Banto Hilie	Ulu Pisau Hilang
		Ulu Lolo	Aie Daliek
		Pintu Rimbo	Aie Janiah
		Pasa Lolo	Sungai Indaruang
		Lb Batu Kuning	Muaro Sei Indaruang
		Muaro Pisau Hilang	Ulu Sei Indaruang

Sumber/Source: Sekretariat Daerah Kabupaten Solok/ Secretariat of Solok Regency

Tabel 2.1.4 Jumlah Nagari dan Jorong di Kecamatan Lembah Gumanti, 2022
Table *Number of Nagari and Jorong by Lembah Gumanti Subdistrict, 2022*

Kecamatan Subdistrict	Nagari	Nama Jorong Jorong Name	
(1)	(2)	(3)	
Lembah Gumanti	1. Alahan Panjang	Alahan Panjang Galagah Taratak Tengah Taratak Galundi Usak	Panggalian Kayu Taluak Dalam Batu Putihah Batang Hari Padang Laweh
	2. Sungai Nanam	Pasa Koto Lipek Pageh Sapan Munggu Tigo Taratak Tengah Limau Puruk Lekok Batu Gadang	Rimbo Data Sariak Bayang Parak Tabu Air Sanam Taratak Pauh Pakan Sabtu Padang Laweh Limau Parigi
	3. Salimpat	Taratak Baru Salimpat Tanjung Balik	Lipek Pageh Sungai Talang Limau Parigi Sibua-bua
	4. Aie Dingin	Koto Data Aie Sonsang Cubadak	Aie Tabu Kayu Aro Koto Baru

Sumber/Source: Sekretariat Daerah Kabupaten Solok/ *Secretariat of Solok Regency*

Tabel 2.1.5 **Daftar Nagari dan Jorong Kecamatan Hiliran Gumanti, 2022**
Table **List of Nagari and Jorong by Hiliran Gumanti Subdistrict, 2022**

Kecamatan Subdistrict	Nagari	Nama Jorong Jorong Name
(1)	(2)	(3)
Hiliran Gumanti	1. Talang Babungo	Talang Barat Talang Timur Bulakan Tartak Jarang
	2. Sariak Alahan Tigo	Sariak Ateh Sariak Bawah Talaok Sungai Pangalek
	3. Sungai Abu	Lubuk Muaro Sungai Kaluang Sungai Batarak
		Silanjai Taratak Dama Tabek
		Sianggai-anggai Taratak Teleng Pinti Kayu Lurah Gadang
		Balai Garabak Pabasahan

Sumber/Source: Sekretariat Daerah Kabupaten Solok/ Secretariat of Solok Regency

Tabel 2.1.6
Table

Daftar Nagari dan Jorong Kecamatan Payung Sekaki, 2022
List of Nagari and Jorong by Payung Sekaki Subdistrict, 2022

Kecamatan Subdistrict	Nagari	Nama Jorong Jorong Name
(1)	(2)	(3)
Payung Sekaki	1. Sirukam	Kubang Nan Duo Lubuak Pulai Koto Tinggi Gantiang
	2. Supayang	Kubang Nan Raok Rumah Gadang Koto Kubang Tiagan
	3. Aie Luo	Rumah Panjang Tanah Sirah Kipek

Sumber/Source: Sekretariat Daerah Kabupaten Solok/ Secretariat of Solok Regency

Tabel 2.1.7
Table**Daftar Nagari dan Jorong Kecamatan Tigo Lurah, 2022**
List of Nagari and Jorong by Tigo Lurah Subdistrict, 2022

Kecamatan Subdistrict	Nagari	Nama Jorong Jorong Name	
(1)	(2)	(3)	
Tigo Lurah	1. Rangkang Luluih	Tapak Kudo Banch Laweh	Kapujan
	2. Batu Bajang	Kampung Tengah Pangka Pulai Muaro	Panariak Batu Gantuang Koto Tuo Sabi Aie
	3. Garabak Data	Data Garabak	Lubuak Tareh
	4. Simanau	Patik Batu Karang Putihah	Tanjung Manjulai
	5. Tanjung Balik Sumiso	Tanjung Balik	Tigo Jangko

Sumber/Source: Sekretariat Daerah Kabupaten Solok/ *Secretariat of Solok Regency*

Tabel 2.1.8
Table**Daftar Nagari dan Jorong Kecamatan Lembang Jaya, 2022**
List of Nagari and Jorong by Lembang Jaya Subdistrict, 2022

Kecamatan Subdistrict	Nagari	Nama Jorong Jorong Name	
(1)	(2)	(3)	
Lembang Jaya	1. Selayo Tanang	Simpang Data Rumah Panjang Lembang Lakuek	Taratak Baru Taratak Paneh Kopi Pasar
	2. Koto Anau	Kurai Lembang Balai Tinggi Pasar Timbulun Aie Angek	Panta Tabek Lacu Kandang Jambu Kayu Kalek Tanah Sirah Pkn Kamih
	3. Batu banyak	Gobah Jambak	Lambah
	4. Limau Lunggo	Banda Balai Banda Panai	Karatau Banto
	5. Koto Laweh	Taratak Baru Mandahiling Rawang baru Kubang Rabah	Kapalo Koto Tigo Balai Taluek
	6. Batu bajaranjang	Korong Lambah Balai Baruah Limau Puruik Ateh Masjid	Gurah Simpang Ampek Bawah Gunuang Sapan Tanah

Sumber/Source: Sekretariat Daerah Kabupaten Solok/ Secretariat of Solok Regency

Tabel 2.1.9
Table**Daftar Nagari dan Jorong Kecamatan Danau Kembar, 2022**
List of Nagari and Jorong by Danau Kembar Subdistrict, 2022

Kecamatan Subdistrict	Nagari	Nama Jorong Jorong Name
(1)	(2)	(3)
Danau Kembar	1. Kampung Batu Dalam	Air Tawar Selatan Air Tawar Utara Air Rarak Selatan Air Rarak Utara Kamp. Batu Utara Kamp. Batu Selatan Kamp. Batu Tengah Kamp. Dalam Barat Kamp. Dalam Timur Kamp. Dalam Tengah
	2. Simpang Tanjung Nan IV	Pasar Simpang Kpl. Danau Dibawah Kpl. Danau Diatoh Aka Gadang Taluak Anjalai Taluak Kinari Lurah Ingu Guruh Data Rawang Gadang

Sumber/Source: Sekretariat Daerah Kabupaten Solok/ *Secretariat of Solok Regency*

Tabel 2.1.10 **Daftar Nagari dan Jorong Kecamatan Gunung Talang, 2022**
Table **List of Nagari and Jorong by Gunung Talang Subdistrict, 2022**

Kecamatan Subdistrict	Nagari	Nama Jorong Jorong Name	
(1)	(2)	(3)	
Gunung Talang	1. Cupak	Sawah Taluak Sungai Rotan Pasa Baru Panyalai Balai Pandan	Balai Tengah Aie Angek Sonsang Tengah Padang Pasa Usang
	2. Talang	Aro Tabek Pala Koto Gaek	Koto Gadang Panarian Anau Dadok
	3. Sungai Janiah	Talago Dadok Bungo Tanjung	Pandan Permai Gurah
	4. Koto Gadang Guguak	Balai Dama Pasa Baru Simpang Tabek Panjang	Pasa Usang Talago Bukit Gompong
	5. Koto Gaek Guguak	Linjuang Koto Tinggi	Sukarami
	6. Jawi Jawi Guguak	Balai Oli Pakan Jumat	Pinang Sinawa Tengah Padang
	7. Batang Barus	Kayu Aro Lubuk Selasih	Kayu Jao
	8. Aie Batumbiak	Madang Koto Baruah Lambah	Sangkar Puyuah Koto Ateh

Sumber/Source: Sekretariat Daerah Kabupaten Solok/ Secretariat of Solok Regency

Tabel 2.1.11 **Daftar Nagari dan Jorong Kecamatan Bukit Sundi, 2022**
Table **List of Nagari and Jorong by Bukit Sundi Subdistrict, 2022**

Kecamatan Subdistrict	Nagari	Nama Jorong Jorong Name	
(1)	(2)	(3)	
Bukit Sundi	1. Muaro Paneh	Koto Kaciek Koto Panjang Balai Pinang	Sawah Ampang Galagah
	2. Kinari	Pamujan Tapi Aie	Bungo Harum Sawah Sundi
	3. Parambahan	Balai Bawah Mesjid	Suduik
	4. Dilam	Batu Karak Batu Sangka Batu Kijang	Balai Kapalo Koto
	5. Bukit Tandang	Kampung Sawah Kandih	Kampung Tengah Kampung Parik

Sumber/Source: Sekretariat Daerah Kabupaten Solok/ *Secretariat of Solok Regency*

Tabel 2.1.12
Table

Daftar Nagari dan Jorong Kecamatan IX Koto Sungai Lasi, 2022
List of Nagari and Jorong by IX Koto Sungai Lasi Subdistrict, 2022

Kecamatan Subdistrict	Nagari	Nama Jorong Jorong Name	
(1)	(2)	(3)	
IX Koto Sungai Lasi	1. Pianggu	Sungai Lasi Batang Pamo	Pianggu Cubadak
	2. Taruang – Taruang	Sawah Jantan Balai Okak	Pangkua Kaciak Sawah Baruah
	3. Siaro Aro	Taratak	Baringin Sakti
	4. Indudur	Kubang	Lembang
	5. Guguak Sarai	Guguak Padusi Guguak Anau	Guguak Jago Guguak Pila
	6. Sungai Durian	Balai Gadang Batu Kudo	Sikumbang
	7. Bukit Bais	Tabisu Kampung Tangah	Sigando
	8. Koto Laweh	Rangguang	Jariang
	9. Sungai Jambur	Ggk Manyambah Limau Kapeh	Kampung Ateh Sungai Durian

Sumber/Source: Sekretariat Daerah Kabupaten Solok/ Secretariat of Solok Regency

Tabel 2.1.13 **Daftar Nagari dan Jorong Kecamatan Kubung, 2022**
Table **List of Nagari and Jorong by Kubung Subdistrict, 2022**

Kecamatan Subdistrict	Nagari	Nama Jorong Jorong Name	
(1)	(2)	(3)	
Kubung	1. Gauang	Gando Bansa	Galanggang
	2. Panyakalan	Hilie Banda Halaban	Pakan Sabtu Mudiek Aie
	3. Saok Laweh	Kapalo Koto Tengah Koto	Jembatan Bulakan Bungo Tanjung
	4. Tanjung Bingkuang	Koto Tuo Lakuak	Pasar Jumat Sambuag Durian
	5. Gantuang Ciri	Kampung Baru Kampung Markio Kamp Pinang Sinawa	Kamp Baringin Kamp Kapalo Koto
	6. Koto Hilalang	Kapondong Koto Tingga	Dalam Nagari Muaro Busuak Simpang iv
	7. Selayo	Galanggang Tengah Sawah Soduik	Lurah Nan Tigo Batu palano
	8. Koto Baru	Simpang Kajai Bawah Duku Simpang Sawah Baliak	Subarang Bukik Kili Lubuak Agung

Sumber/Source: Sekretariat Daerah Kabupaten Solok/ Secretariat of Solok Regency

Tabel 2.1.14 Daftar Nagari dan Jorong Kecamatan X Koto Diatas, 2022
Table List of Nagari and Jorong by X Koto Diatas Subdistrict, 2022

Kecamatan Subdistrict	Nagari	Nama Jorong Jorong Name	
(1)	(2)	(3)	
X Koto Diatas	1. Katialo	Batu Gadang Aia Janiah	Lembang Balai
	2. Tanjung Balik	Pasa Mudiak Pasa Hilia Guguk Nومه	K B Batu Lirik Batu Laweh
	3. Sulit Air	Silungkang Gando Koto Gadang Koto Tuo Taram Batu Galeh Sarikh	Talago Laweh Siaru Kunik Bonai Basung Linawan Rawang
	4. Pasilihan	Koto Gadang Sawah Luar	Payo Anyir Padang data
	5. Paninjauan	Aie Batumbuk Belansih Gantiang Tabek Kayu Aro Pasa	Gurun Kabu Batu Laweh Pasa Kubu
	6. Bukik Kandung	Panjalangan Sopan Balai Mudiak	Datar Sawah Kasiak
	7. Kuncir	Balai balai Binasi	Jaruai
	8. Siberambang	Karimbang Sibumbun Pabusuik Pisang Kalek	Cubadak Pakarohan Jaruai Taratak Tinggi
	9. Labuh Panjang	Padang Tinggi Guguak Tabaru	Batu Tunggal

Sumber/Source: Sekretariat Daerah Kabupaten Solok/ Secretariat of Solok Regency

Tabel 2.1.15 **Daftar Nagari dan Jorong Kecamatan X Koto Singkarak, 2022**
Table **List of Nagari and Jorong by X Koto Singkarak Subdistrict, 2022**

Kecamatan Subdistrict	Nagari	Nama Jorong Jorong Name
(1)	(2)	(3)
X Koto Singkarak	1. Kacang	Biteh Balerong Cakung Balai Balai Jambu Tembok
	2. Singkarak	Dalimo Tampauk Kaluku Talaos Kubang gajah Lapau Pulau Lembang
	3. Tikalak	Pasia Tengah Batu Api
	4. Sumani	Kapuh Simpang AA Bandaliko Sumagek PBS Kajang Sikumbang Koto Pinyangek Guci Koto Baru Ranah
	5. Saniang Baka	Kapalo Labuah Balai Gadang Balai Lalang Balai Batingkah Balai Panjang Aie Angek
	6. Koto Sani	Kasiak Limo Ninik Padang Belimbing Ujung Ladang
	7. Tanjung Alai	Balai Kubang Koto Baru Data Buah Jambu
	8. Aripan	Data Bungo Pintu Rayo Data Tampunik

Sumber/Source: Sekretariat Daerah Kabupaten Solok/ Secretariat of Solok Regency

Tabel 2.1.16 **Daftar Nagari dan Jorong Kecamatan Junjung Sirih, 2022**
Table **List of Nagari and Jorong by Junjung Sirih Subdistrict, 2022**

Kecamatan Subdistrict	Nagari	Nama Jorong Jorong Name
(1)	(2)	(3)
Junjung Sirih	1. Muaro Pingai	Guci II Guci IV Panyalai Tanjung Koto
	2. Paninggahan	Gando Subarang Parumahan Gantiang Padang Palak Koto Baru Tambak Kampung Tengah

Sumber/Source: Sekretariat Daerah Kabupaten Solok/ Secretariat of Solok Regency

2.2 DEWAN PERWAKILAN DAERAH THE REGIONAL HOUSE OF REPRESENTATIVE

Tabel 2.2.1 Jumlah Anggota DPRD Kabupaten Solok Menurut Partai Politik dan Jenis Kelamin di Kabupaten Solok, 2022
Number of Members of The Regional House of Representatives by Political Parties and Sex in Solok Regency, 2022

Partai Politik <i>Political Parties</i>	Jenis Kelamin		Jumlah <i>Total</i>
	Laki-laki <i>Male</i>	Perempuan <i>Female</i>	
(1)	(2)	(3)	(4)
01. Partai Golongan Karya (GOLKAR)	2	2	4
02. Partai Persatuan Pembangunan (PPP)	3	-	3
03. Partai Amanat Nasional (PAN)	6	-	6
04. Partai Gerakan Indonesia Raya (GERINDRA)	6	-	6
05. Partai Demokrat	3	1	4
06. Partai Keadilan Sejahtera (PKS)	4	-	4
07. Partai Demokrasi Indonesia Perjuangan (PDIP)	2	-	2
08. Partai Nasional Demokrat (NASDEM)	4	-	4
09. Partai Hati Nurani Rakyat (HANURA)	2	-	2
10. Partai Bulan Bintang (PBB)	-	-	-
Kabupaten Solok	32	3	35

Sumber/Source: DPRD Kabupaten Solok/ Local Council of Solok Regency

Tabel 2.2.2 Jumlah Anggota DPRD Kabupaten Solok Menurut Umur di Kabupaten Solok, 2022
Number of Members of The Regional House of Representatives by Age in Solok Regency, 2022

Partai Politik <i>Political Parties</i>	Kelompok Umur / <i>Age Group</i>					Jmlh <i>(7)</i>
	<30 <i>(2)</i>	31-40 <i>(3)</i>	41-50 <i>(4)</i>	51-60 <i>(5)</i>	61-70 <i>(6)</i>	
01. Partai Golongan Karya (GOLKAR)	1	-	1	2	-	4
02. Partai Persatuan Pembangunan (PPP)	-	2	1	3	-	6
03. Partai Amanat Nasional (PAN)	-	2	1	1	-	4
04. Partai Gerakan Indonesia Raya (GERINDRA)	-	2	-	2	-	4
05. Partai Demokrat	-	1	2	-	-	3
06. Partai Keadilan Sejahtera (PKS)	-	-	-	-	-	-
07. Partai Demokrasi Indonesia Perjuangan (PDIP)	-	-	3	3	-	6
08. Partai Nasional Demokrat (NASDEM)	-	-	-	4	-	4
09. Partai Hati Nurani Rakyat (HANURA)	-	-	-	2	-	2
10. Partai Bulan Bintang (PBB)	-	-	1	1	-	2
Kabupaten Solok	1	7	9	18	-	35

Sumber/Source: DPRD Kabupaten Solok/ *Local Council of Solok Regency*

Tabel 2.2.3 Jumlah Anggota DPRD Kabupaten Solok Menurut Partai Politik dan Tingkat Pendidikan di Kabupaten Solok, 2022
Table *Number of Members of The Regional House of Representatives by Political Parties and Sex in Solok Regency, 2022*

Partai Politik <i>Political Parties</i>	Tingkat Pendidikan/ <i>Education Level</i>			Jumlah
	SMA	DIII	S1/S2/S3	
(1)	(2)	(3)	(4)	(5)
01. Partai Golongan Karya (GOLKAR)	1	1	2	4
02. Partai Persatuan Pembangunan (PPP)	1	-	5	6
03. Partai Amanat Nasional (PAN)	2	-	2	4
04. Partai Gerakan Indonesia Raya (GERINDRA)	1	-	3	4
05. Partai Demokrat	2	-	1	3
06. Partai Keadilan Sejahtera (PKS)	-	-	-	-
07. Partai Demokrasi Indonesia Perjuangan (PDIP)	3	1	2	6
08. Partai Nasional Demokrat (NASDEM)	2	-	2	4
09. Partai Hati Nurani Rakyat (HANURA)	1	-	1	2
10. Partai Bulan Bintang (PBB)	-	-	2	2
Kabupaten Solok	13	2	20	35

Sumber/Source: DPRD Kabupaten Solok/ *Local Council of Solok Regency*

Tabel 2.2.4 Banyaknya Produk Hukum DPRD Menurut Jenis Keputusan di Kabupaten Solok, 2019-2022
Number of Regulation DPRD by Category in Solok Regency, 2019-2022

Partai Politik Political Parties	2019	2020	2021	2022
(1)	(2)	(3)	(4)	(5)
Peraturan Daerah Government Regulation	10	6	7	3
Keputusan Daerah Decree of Legislative Assembly	-	-	-	-
Pernyataan Statement	-	-	-	-
Keputusan Pimpinan DPDR Decree of Assembly Administration	6	23	33	23
Memorandum Memorandum	-	-	-	-
Panitia Anggaran Budget Committee	-	-	-	-
Kabupaten Solok	16	29	40	26

Sumber/Source: DPRD Kabupaten Solok/ Local Council of Solok Regency

Tabel 2.2.5 Nama Ketua DPRD Kabupaten Solok, 1958—2024
Table Chief of Parliament of Solok Regency, 1958—2024

Nama Ketua DPRD Name of Chairman of DPRD	Masa Jabatan Period
(1)	(2)
1. SYUKUR SU'UD	1958
2. ABDUL AZIZ MAULANA KALI	1960—1963
3. H. ZAGLOEL SUTAN KASABARAN	1964—1965
4. ILYAS RAHMAN	1965—1970
5. AHMAD HOSEN DATUK PUNTU BASA	1972—1977
6. H. NASIRUDDIN	1977—1987
7. DJAFRI BAKAR	1987—1992
8. Drs. H. DAHLAN BEY	1992—1997
9. LETKOL ELVIN DJAMAL	1997—1999
10. Drs. A. SA'ADUDDIN AS. CH. BGD	1999—2004
11. Ir. HILDAOSMIATI UBANI	2004—2009
12. SYAFRI DT. SIRI MARAJO	2009—2014
13. HARDINALIS, S.E, M.M	2014—2019
14. JON FIRMAN PANDU	2019—Oktober 2020
15. RENALDO GUSMAL, SE	Oktober 2020 — Januari 2021
16. DODI HENDRA	Januari 2021 — 2024

Sumber/Source: DPRD Kabupaten Solok/ Local Council of Solok Regency

Tabel 2.2.6 Nama Anggota DPRD Kabupaten Solok, 2022
Table List of Council Members Regional parliament of Solok Regency, 2022

Nama Name (1)	Fraksi Fraction (2)	Jabatan Department (3)
Hafni Hafiz, A.Md	GERINDRA	Ketua
Madra Indriawan	GERINDRA	Anggota
Iskan Nofis, SP	GERINDRA	Anggota
Dodi Hendra	GERINDRA	Anggota
Septrismen	GERINDRA	Anggota
Arlon	GERINDRA	Anggota
Aurizal, S.Pd	PAN	Ketua
Ivoni Munir, S.Farm, Apt	PAN	Anggota
Renaldo Gusmal, SE	PAN	Anggota
Etranedi, S.Kep	PAN	Anggota
Drs. Ahmad Purnama	PAN	Anggota
Faizal	PAN	Anggota
Olzaheri	Golkar	Ketua
Yetty Aswaty	Golkar	Anggota
Vivi Yulistia Rahayu, M. AP	Golkar	Anggota
Mukhnaldi	Golkar	Anggota
Armen Plani	NASDEM	Ketua
M. Hidayat, B. Sc	NASDEM	Anggota
Jamris	NASDEM	Anggota
Azwirman, S.Ag	NASDEM	Anggota
Drs. Nazar Bakri	PKS	Ketua
Nosa Ekananda, S.Pd	PKS	Anggota
Yusferdizen	PKS	Anggota

Lanjutan Tabel/Continued Table 2.2.6

Nama Name	Fraksi Fraction	Jabatan Department
(1)	(2)	(3)
Harry Pawestrie	PKS	Anggota
Dian Anggraini, SH	DEMOKRAT	Ketua
Mulyadi	DEMOKRAT	Anggota
Lucky Effendi	DEMOKRAT	Anggota
Efdizal, SH, MH	DEMOKRAT	Anggota
Dendi, S.Ag, MA	PPP	Ketua
Nelson	PPP	Anggota
M. Syukri	PPP	Anggota
Zamroni, SH	PDI-P	Ketua
Jamaris	PDI-P	Anggota
Sutan M. Bahri, SE	Hanura	Anggota
Syukri Firman, S.Pi	Hanura	Anggota

Sumber/Source: DPRD Kabupaten Solok/ Local Council of Solok Regency

Tabel 2.2.7 Banyaknya Kegiatan/Sidang yang Telah Dilaksanakan DPRD di Kabupaten Solok, 2022
Table *Number of Convening Activities by Solok Regency Legislative Assembly in Solok Regency, 2022*

Kegiatan Activities	Banyak/ Numbers			
	2019	2020	2021	2022
(1)	(2)	(3)	(4)	(5)
1. Rapat Paripurna	50	37	45	39
2. Rapat Paripurna Istimewa	-	-	-	-
3. Rapat Paripurna Khusus	-	-	-	-
4. Rapat Pimpinan D P R D	-	-	3	3
5. Rapat Panitia Musyawarah	11	18	22	-
6. Rapat Komisi I	5	4	5	5
7. Rapat Komisi II	5	4	5	5
8. Rapat Komisi III	5	4	5	5
9. Rapat Komisi IV	-	-	-	-
10. Rapat Komisi V	-	-	-	-
11. Rapat Gabungan Komisi	-	-	-	-
12. Rapat Panitia Anggaran	6	4	5	5
13. Rapat Panitia Khusus	2	6	5	5
14. Rapat Kerja	-	-	37	22
15. Rapat Dengar Pendapat	3	9	12	12
16. Kunjungan Kerja Gabungan Komisi	-	-	-	-
17. Produk Dewan	3	3	-	-
18. Surat Keputusan Dewan	23	1	33	-
19. Surat Keputusan Pimpinan D P R D	6	23	-	15
20. Kunjungan Kerja Komisi I	3	3	6	2
21. Kunjungan Kerja Komisi II	3	3	6	2
22. Kunjungan Kerja Komisi III	3	3	6	2
23. Kunjungan Kerja Komisi IV	-	-	-	-
24. Kunjungan Kerja Komisi V	-	-	-	-
25. Rapat Unsur Pimpinan	5	4	3	-
26. Rapat Badan Legislasi	2	1	-	-
27. Rapat Badan Kehormatan	2	13	2	-
Kabupaten Solok	137	140	203	122

Sumber/Source: DPRD Kabupaten Solok/ Local Council of Solok Regency

2.3 SUMBER DAYA MANUSIA HUMAN RESOURCES

Tabel 2.3.1 Jumlah Pegawai Negeri Sipil Menurut Jabatan dan Jenis Kelamin di Kabupaten Solok, Kondisi Akhir Tahun 2021 dan Desember 2022
Number of Civil Servants by Position and Gender in Solok Regency, Final Conditions for 2021 and December 2022

Jabatan Position	2021		Jumlah Total
	Laki-laki Male	Perempuan Female	
(1)	(2)	(3)	(4)
Fungsional Tertentu <i>Specific Functional</i>	720	2 633	3 353
Fungsional Umum <i>Staf General Functional</i>	627	660	1 287
Struktural/ <i>Structural</i>	285	196	481
Eselon V/ <i>5th Echelon</i>	-	-	-
Eselon IV/ <i>4th Echelon</i>	166	154	320
Eselon III/ <i>3rd Echelon</i>	98	39	137
Eselon II/ <i>2nd Echelon</i>	21	3	24
Eselon I/ <i>1st Echelon</i>	-	-	-
Kabupaten Solok	1 632	3 489	5 121

Lanjutan Tabel/*Continued Table 2.3.1*

Jabatan <i>Position</i>	2022		Jumlah <i>Total</i>
	Laki-laki <i>Male</i>	Perempuan <i>Female</i>	
(1)	(5)	(6)	(7)
Fungsional Tertentu <i>Specific Functional</i>	859	2 652	3 511
Fungsional Umum <i>Staf General Functional</i>	441	530	971
Struktural/ <i>Structural</i>			
Eselon V/ <i>5th Echelon</i>	-	-	-
Eselon IV/ <i>4th Echelon</i>	94	83	177
Eselon III/ <i>3rd Echelon</i>	107	40	147
Eselon II/ <i>2nd Echelon</i>	19	7	26
Eselon I/ <i>1st Echelon</i>	-	-	-
Kabupaten Solok	1 520	3 312	4 832

Sumber/Source: BKPSDM Kabupaten Solok/ *BKPSDM-Office of Solok Regency*

Tabel 2.3.2 Jumlah Pegawai Negeri Sipil Menurut Tingkat Pendidikan dan Jenis Kelamin di Kabupaten Solok, Kondisi Akhir Tahun 2021 dan 2022
Table *Number of Civil Servants by Education Level and Gender in Solok Regency, Final Conditions in 2021 and 2022*

Tingkat Pendidikan <i>Educational Level</i>	2021		Jumlah <i>Total</i>
	Laki-laki <i>Male</i>	Perempuan <i>Female</i>	
(1)	(2)	(3)	(4)
Sekolah Dasar (SD) <i>Primary School</i>	8	-	8
Sekolah Menengah Pertama (SMP) <i>Junior High School</i>	27	-	27
Sekolah Menengah Atas (SMA) <i>Senior High School</i>	312	190	502
Diploma I, II, III/Akta I, II, III <i>Diploma I, II, III/Akta I, II, III</i>	187	697	884
Tingkat Sarjana/Doktor/Ph.D <i>University Graduates</i>	1 098	2 602	3 700
Kabupaten Solok	1 632	3 489	5 121

Lanjutan Tabel/*Continued Table 2.3.2*

Tingkat Pendidikan <i>Educational Level</i>	2022		
	Laki-laki <i>Male</i>	Perempuan <i>Female</i>	Jumlah <i>Total</i>
(1)	(2)	(3)	(4)
Sekolah Dasar (SD) <i>Primary School</i>	2	-	2
Sekolah Menengah Pertama (SMP) <i>Junior High School</i>	29	3	32
Sekolah Menengah Atas (SMA) <i>Senior High School</i>	304	316	620
Diploma I, II, III/Akta I, II, III <i>Diploma I, II, III/Akta I, II, III</i>	78	457	535
Tingkat Sarjana/Doktor/Ph.D <i>University Graduates</i>	1 108	2 535	3 643
Kabupaten Solok	1 521	3 311	4 832

Sumber/Source: BKPSDM Kabupaten Solok/ *BKPSDM-Office of Solok Regency*

Tabel 2.3.3 Jumlah Pegawai Negeri Sipil Menurut Tingkat Kepangkatan dan Jenis Kelamin di Kabupaten Solok, Kondisi Akhir Tahun 2021 dan 2022
Number of Civil Servants by Rank and Gender in Solok Regency, Final Conditions for 2021 and 2022

Pangkat/Golongan/Ruang Hierarchy	2021		
	Laki-laki Male	Perempuan Female	Jumlah Total
(1)	(2)	(3)	(4)
Golongan I/Range I	20	-	20
1. I/A (Juru Muda/Junior Clerk)	1	-	1
2. I/B (Juru Muda Tingkat I/First Class Junior Clerk)	3	-	3
3. I/C (Juru/Clerk)	2	-	2
4. I/D (Juru Tingkat I/First Class Clerk)	14	-	14
Golongan II/Range II	284	323	607
5. II/A (Pengatur Muda/Junior Supervisor)	33	10	43
6. II/B (Pengatur Muda Tingkat I/First Class Junior Supervisor)	57	50	107
7. II/C (Pengatur/Supervisor)	90	161	251
8. II/D (Pengatur Tingkat I/First Class Supervisor)	104	102	206
Golongan III/Range III	846	2 220	3 066
9. III/A (Penata Muda/Junior Superintendent)	205	480	685
10. III/B (Penata Muda Tingkat I/First Class Junior Superintendent)	217	742	959
11. III/C (Penata/Superintendent)	191	516	707
12. III/D (Penata Tingkat I/First Class Superintendent)	233	482	715
Golongan IV/Range IV	482	946	1 428
13. IV/A (Pembina/Administrator)	314	537	851
14. IV/B (Pembina Tingkat I/First Class Administrator)	149	399	548
15. IV/C (Pembina Utama Muda/Junior Administrator)	19	10	29
16. IV/D (Pembina Utama Madya/Middle Administrator)	-	-	-
17. IV/E (Pembina Utama/Senior Administrator)	-	-	-
Jumlah/Total	1 632	3 489	5 121

Lanjutan Tabel/Continued Table 2.3.3

Pangkat/Golongan/Ruang Hierarchy	2022		
	Laki-laki Male	Perempuan Female	Jumlah Total
(1)	(2)	(3)	(4)
Golongan I/Range I	14	-	14
1. I/A (Juru Muda/Junior Clerk)	-	-	-
2. I/B (Juru Muda Tingkat I/First Class Junior Clerk)	-	-	-
3. I/C (Juru/Clerk)	1	-	1
4. I/D (Juru Tingkat I/First Class Clerk)	13	-	13
Golongan II/Range II	241	303	544
5. II/A (Pengatur Muda/Junior Supervisor)	26	9	35
6. II/B (Pengatur Muda Tingkat I/First Class Junior Supervisor)	54	32	86
7. II/C (Pengatur/Supervisor)	66	141	207
8. II/D (Pengatur Tingkat I/First Class Supervisor)	95	121	216
Golongan III/Range III	842	2 163	3 005
9. III/A (Penata Muda/Junior Superintendent)	235	489	724
10. III/B (Penata Muda Tingkat I/First Class Junior Superintendent)	180	566	746
11. III/C (Penata/Superintendent)	214	651	865
12. III/D (Penata Tingkat I/First Class Superintendent)	213	457	670
Golongan IV/Range IV	424	845	1 269
13. IV/A (Pembina/Administrator)	264	465	729
14. IV/B (Pembina Tingkat I/First Class Administrator)	142	363	505
15. IV/C (Pembina Utama Muda/Junior Administrator)	17	17	34
16. IV/D (Pembina Utama Madya/Middle Administrator)	1	-	1
17. IV/E (Pembina Utama/Senior Administrator)	-	-	-
Jumlah/Total	1 521	3 311	4 832

Sumber/Source: BKPSDM Kabupaten Solok/ BKPSDM-Office of Solok Regency

Tabel 2.3.4 Jumlah Pegawai Negeri Sipil Menurut Golongan Kepegkkatan dan Jenis Kelamin di Kabupaten Solok, 2022
Table Number of Civil Servants of Department of Hierarchy and Sex in Solok Regency, 2022

Dinas/Instansi Pemerintahan Institution/Office	Golongan / Rank								Jmlh Total
	Laki-laki / Male				Perempuan/Female				
	I	II	III	IV	I	II	III	IV	
(1)	(2)	(3)	(4)	(5)	(6)	(7)	(8)	(9)	(10)
Sekretariat Daerah	-	12	33	15	-	2	21	3	86
Sekretariat DPRD	-	4	9	2	-	-	5	2	22
Inspektorat Daerah	-	2	8	5	-	-	14	6	35
Badan Kepegawaian & Pengembangan SDM	-	-	8	3	-	2	15	1	29
Badan Perencanaan, Penelitian dan Pembangunan	-	-	9	3	-	1	16	-	29
Badan Keuangan Daerah	-	4	15	4	-	4	18	2	47
Badan Penanggulangan Bencana Daerah	-	2	9	7	-	-	3	-	21
Dinas Pekerjaan Umum dan Penata Ruang	1	20	33	5	-	4	26	1	90
Dinas Pendidikan, Pemuda dan Olahraga	-	5	10	14	-	3	16	2	50
*UPT Diksar, Guru SLTP dan SLTA	8	71	392	262	-	53	1 340	728	2 854
Dinas Kesehatan	-	2	9	3	-	4	29	6	53
*Puskesmas, Labkesda, Instalasi Farmasi	-	17	39	6	-	153	338	46	599
Dinas Pertanian	-	14	36	9	-	6	27	11	103
Dinas Perikanan dan Pangan	-	1	8	5	-	-	13	-	27
Dinas Pariwisata dan Kebudayaan	-	3	10	2	-	1	12	-	28
Dinas Perhubungan	1	10	18	3	-	3	6	2	43
Dinas Perumahan Rakyat Kawasan Permukiman dan Pertanahan	-	2	14	3	-	-	11	-	30
DKUKMPP	-	1	10	2	-	1	18	2	34
Dinas Lingkungan Hidup	2	1	11	3	-	-	5	1	23
Dinas Perpustakaan dan Kearsipan	-	3	5	6	-	-	10	3	27
Dinas Komunikasi dan Informatika	-	1	12	4	-	-	8	-	25
Dinas Kependudukan dan Capil	-	1	9	2	-	-	12	2	26
Dinas PPKB dan P3A	-	1	3	3	-	5	15	3	30

Lanjutan Tabel/ *Continued Table 2.3.4*

Dinas/Instansi Pemerintahan <i>Institution/Office</i>	Golongan / Rank								Jmlh <i>Total</i>
	Laki-laki / Male				Perempuan/Female				
	I	II	III	IV	I	II	III	IV	
(1)	(2)	(3)	(4)	(5)	(6)	(7)	(8)	(9)	(10)
Dinas Penanaman Modal, PTSP dan Tenaga Kerja	-	3	9	7	-	1	17	1	38
Dinas Pemberdayaan Masyarakat dan Nagari	-	-	9	1	-	1	10	1	22
Dinas Sosial	1	4	6	3	-	-	6	1	21
Satpol PP dan Damkar	-	19	19	2	-	4	5	2	51
Kantor Kesbangpol	-	2	3	1	-	-	2	2	10
RSUD	-	13	21	5	-	44	101	10	194
KECAMATAN	-	-	-	-	-	-	-	-	-
Kecamatan Pantai Cermin	-	3	2	2	-	-	3	1	11
Kecamatan Lembah Gumanti	-	-	4	1	-	-	5	-	10
Kecamatan Hiliran Gumanti	-	1	5	4	-	1	1	1	13
Kecamatan Payung Sekaki	-	1	4	3	-	-	2	-	10
Kecamatan Tigo Lurah	1	5	5	3	-	1	1	-	16
Kecamatan Lembang Jaya	-	3	9	-	-	1	1	1	15
Kecamatan Danau Kembar	-	3	6	1	-	-	2	1	13
Kecamatan Gunung Talang	-	-	3	2	-	3	6	-	14
Kecamatan Bukit Sundi	-	2	5	2	-	-	3	-	12
Kecamatan IX Koto Sungai Lasi	-	-	5	5	-	1	2	2	15
Kecamatan Kubung	-	-	1	3	-	-	10	1	15
Kecamatan X Koto Diatas	-	3	6	4	-	-	1	-	14
Kecamatan X Koto Singkarak	-	1	7	1	-	3	2	-	14
Kecamatan Junjung Sirih	-	2	3	3	-	-	5	-	13
Kabupaten Solok	14	242	842	424	-	302	2 163	845	4 832

Sumber/Source: Badan Kepegawaian dan Pengembangan SDM Kabupaten Solok/ *Human Resources and Development Agency of Solok Regency*

Tabel 2.3.5 Jumlah Pegawai Negeri Sipil Laki-laki Menurut Pendidikan di Kabupaten Solok, 2022
Table Number of Male Civil Servants by Education in Solok Regency, 2022

Dinas/Instansi Pemerintahan Institution/Office	SD	SLTP	SLTA	Aka demi	S1/ D4	S2	S3	Jum Tot
(1)	(2)	(3)	(4)	(5)	(6)	(7)	(8)	(9)
Sekretariat Daerah	-	-	13	4	30	13	-	60
Sekretariat DPRD	-	-	4	-	8	3	-	15
Inspektorat Daerah	-	-	1	1	8	5	-	15
Badan Kepegawaian & Pengembangan SDM	-	-	-	-	9	2	-	11
Badan Perencanaan, Penelitian dan Pembangunan	-	1	1	-	6	4	-	12
Badan Keuangan Daerah	-	-	4	-	13	6	-	23
Badan Penanggulangan Bencana Daerah	-	-	1	1	13	3	-	18
Dinas Pekerjaan Umum dan Penata Ruang	1	-	21	-	27	9	-	58
Dinas Pendidikan, Pemuda dan Olahraga	-	1	5	-	10	13	-	29
*UPT Diksar, Guru SLTP dan SLTA	-	20	124	2	585	2	-	733
Dinas Kesehatan	-	-	2	2	6	4	-	14
*Puskesmas, Labkesda, Instalasi Farmasi	-	-	15	24	22	1	-	62
Dinas Pertanian	-	1	17	4	34	3	-	59
Dinas Perikanan dan Pangan	-	-	2	1	10	1	-	14
Dinas Pariwisata dan Kebudayaan	-	-	4	1	8	2	-	15
Dinas Perhubungan	-	1	17	3	7	4	-	32
Dinas Perumahan Rakyat Kawasan Permukiman dan Pertanahan	-	-	1	-	13	5	-	19
DKUKMPP	-	-	2	-	11	-	-	13
Dinas Lingkungan Hidup	1	2	-	2	8	4	-	17
Dinas Perpustakaan dan Kearsipan	-	-	4	1	6	3	-	14
Dinas Komunikasi dan Informatika	-	-	1	-	10	6	-	17
Dinas Kependudukan dan Capil	-	-	2	2	6	2	-	12
Dinas PPKB dan P3A	-	-	1	-	4	2	-	7
Dinas Penanaman Modal, PTSP dan Tenaga Kerja	-	-	4	1	12	2	-	19
Dinas Pemberdayaan Masyarakat dan Nagari	-	-	1	-	7	2	-	10
Dinas Sosial	-	1	3	1	6	3	-	14
Satpol PP dan Damkar	-	1	18	4	15	2	-	40
Kantor Kesbangpol	-	-	-	-	1	2	-	6

Lanjutan Tabel/ *Continued Table 2.3.5*

Dinas/Instansi Pemerintahan <i>Institution/Office</i>	SD	SLTP	SLTA	Aka demi	S1/ D4	S2	S3	Jum Tot
(1)	(2)	(3)	(4)	(5)	(6)	(7)	(8)	(9)
RSUD	-	-	2	16	10	11	-	39
KECAMATAN								
Kecamatan Pantai Cermin	-	-	3	-	2	2	-	7
Kecamatan Lembah Gumanti	-	-	-	-	4	1	-	5
Kecamatan Hiliran Gumanti	-	-	2	-	7	1	-	10
Kecamatan Payung Sekaki	-	-	2	-	4	2	-	8
Kecamatan Tigo Lurah	-	1	5	1	6	1	-	14
Kecamatan Lembang Jaya	-	-	4	1	6	1	-	12
Kecamatan Danau Kembar	-	-	3	2	5	-	-	10
Kecamatan Gunung Talang	-	-	2	-	3	-	-	5
Kecamatan Bukit Sundi	-	-	1	1	6	1	-	9
Kecamatan IX Koto Sungai Lasi	-	-	2	-	5	3	-	10
Kecamatan Kubung	-	-	1	-	3	-	-	4
Kecamatan X Koto Diatas	-	-	3	-	8	2	-	13
Kecamatan X Koto Singkarak	-	-	1	3	4	1	-	9
Kecamatan Junjung Sirih	-	-	2	-	4	2	-	8
Kabupaten Solok	2	29	304	78	972	136	-	1521

Sumber/Source: Badan Kepegawaian dan Pengembangan SDM Kabupaten Solok/ *Human Resources and Development Agency of Solok Regency*

Tabel 2.3.6 Jumlah Pegawai Negeri Sipil Perempuan Menurut Pendidikan di Kabupaten Solok, 2022
Table Number of Female Civil Servants by Education in Solok Regency, 2022

Dinas/Instansi Pemerintahan Institution/Office	SD	SLTP	SLTA	Aka demi	S1/ D4	S2	S3	Jum Tot
(1)	(2)	(3)	(4)	(5)	(6)	(7)	(8)	(9)
Sekretariat Daerah	-	-	1	2	21	2	-	26
Sekretariat DPRD	-	-	-	1	4	2	-	7
Inspektorat Daerah	-	-	-	-	19	1	-	20
Badan Kepegawaian & Pengembangan SDM	-	-	-	2	14	2	-	18
Badan Perencanaan, Penelitian dan Pembangunan	-	-	-	1	12	4	1	17
Badan Keuangan Daerah	-	-	1	7	14	2	-	24
Badan Penanggulangan Bencana Daerah	-	-	1	1	1	-	-	3
Dinas Pekerjaan Umum dan Penata Ruang	-	-	6	2	23	1	-	32
Dinas Pendidikan, Pemuda dan Olahraga	-	-	6	1	9	4	-	21
*UPT Diksar, Guru SLTP dan SLTA	-	3	251	3	1 861	3	-	2 121
Dinas Kesehatan	-	-	-	13	22	4	-	39
*Puskesmas, Labkesda, Instalasi Farmasi	-	-	13	317	199	8	-	537
Dinas Pertanian	-	-	7	3	31	3	-	44
Dinas Perikanan dan Pangan	-	-	1	2	10	-	-	13
Dinas Pariwisata dan Kebudayaan	-	-	2	2	8	1	-	13
Dinas Perhubungan	-	-	1	2	5	1	-	11
Dinas Perumahan Rakyat Kawasan Permukiman dan Pertanahan	-	-	-	4	10	-	-	11
DKUKMPP	-	-	1	1	17	3	-	21
Dinas Lingkungan Hidup	-	-	-	-	3	2	-	6
Dinas Perpustakaan dan Kearsipan	-	-	-	1	10	1	-	13
Dinas Komunikasi dan Informatika	-	-	-	2	6	2	-	8
Dinas Kependudukan dan Capil	-	-	1	-	9	4	-	14
Dinas PPKB dan P3A	-	-	4	-	11	3	-	23
Dinas Penanaman Modal, PTSP dan Tenaga Kerja	-	-	1	5	15	1	-	19
Dinas Pemberdayaan Masyarakat dan Nagari	-	-	1	2	9	1	-	12
Dinas Sosial	-	-	-	1	6	-	-	7
Satpol PP dan Damkar	-	-	3	1	2	3	-	11
Kantor Kesbangpol	-	-	-	-	1	2	-	4

Lanjutan Tabel/ *Continued Table 2.3.6*

Dinas/Instansi Pemerintahan <i>Institution/Office</i>	SD	SLTP	SLTA	Aka demi	S1/ D4	S2	S3	Jum Tot
(1)	(2)	(3)	(4)	(5)	(6)	(7)	(8)	(9)
RSUD	-	-	-	1	65	17	-	155
KECAMATAN	-	-	-	73	-	-	-	-
Kecamatan Pantai Cermin	-	-	1	-	2	1	-	4
Kecamatan Lembah Gumanti	-	-	-	-	4	-	-	5
Kecamatan Hiliran Gumanti	-	-	1	1	1	1	-	3
Kecamatan Payung Sekaki	-	-	-	-	1	1	-	2
Kecamatan Tigo Lurah	-	-	1	-	1	-	-	2
Kecamatan Lembang Jaya	-	-	1	-	2	-	-	3
Kecamatan Danau Kembar	-	-	-	-	3	-	-	3
Kecamatan Gunung Talang	-	-	3	-	6	-	-	9
Kecamatan Bukit Sundi	-	-	3	-	-	-	-	3
Kecamatan IX Koto Sungai Lasi	-	-	-	1	2	2	-	5
Kecamatan Kubung	-	-	1	3	7	-	-	11
Kecamatan X Koto Diatas	-	-	1	-	-	-	-	1
Kecamatan X Koto Singkarak	-	-	2	1	2	-	-	5
Kecamatan Junjung Sirih	-	-	1	-	4	-	-	5
Kabupaten Solok	-	3	316	457	2 452	82	1	3 311

Sumber/Source: Badan Kepegawaian dan Pengembangan SDM Kabupaten Solok/ *Human Resources and Development Agency of Solok Regency*

Tabel 2.3.7 Jumlah Pegawai Negeri Sipil Menurut Eselon dan Jenis Kelamin di Kabupaten Solok, 2022
Table Number of Female Civil Servant of Echelon and Sex in Solok Regency, 2022

Dinas/Instansi Pemerintahan Institution/Office	Eselon / Echelon								Jmlh Total
	Laki-laki / Male				Perempuan/Female				
	II	III	IV	V	II	III	IV	V	
(1)	(2)	(3)	(4)	(5)	(6)	(7)	(8)	(9)	(10)
Sekretariat Daerah	5	9	1	-	-	2	1	-	18
Sekretariat DPRD	1	1	-	-	-	2	1	-	5
Inspektorat Daerah	-	5	1	-	1	1	-	-	8
Badan Kepegawaian & Pengembangan SDM	1	1	-	-	-	2	2	-	6
Badan Perencanaan, Penelitian dan Pembangunan	-	4	-	-	-	1	1	-	6
Badan Keuangan Daerah	1	3	4	-	-	3	4	-	18
Badan Penanggulangan Bencana Daerah	1	4	-	-	-	-	1	-	6
Dinas Pekerjaan Umum dan Penata Ruang	-	4	3	-	1	1	2	-	11
Dinas Pendidikan, Pemuda dan Olahraga	1	3	3	-	-	2	3	-	12
*UPT Diksar, Guru SLTP dan SLTA	-	-	-	-	-	-	-	-	-
Dinas Kesehatan	1	1	-	-	-	5	2	-	9
*Puskesmas, Labkesda, Instalasi Farmasi	-	-	2	-	-	-	-	-	2
Dinas Pertanian	1	3	1	-	-	4	4	-	13
Dinas Perikanan dan Pangan	1	3	-	-	-	-	2	-	6
Dinas Pariwisata dan Kebudayaan	-	3	-	-	-	1	1	-	5
Dinas Perhubungan	1	3	7	-	-	1	5	-	17
Dinas Perumahan Rakyat Kawasan Permukiman dan Pertanahan	1	3	-	-	-	1	2	-	7
DKUKMPP	-	2	-	-	1	3	3	-	9
Dinas Lingkungan Hidup	-	3	5	-	1	-	1	-	10
Dinas Perpustakaan dan Kearsipan	-	2	1	-	-	1	-	-	4
Dinas Komunikasi dan Informatika	-	4	1	-	1	-	-	-	6
Dinas Kependudukan dan Capil	-	2	-	-	-	2	2	-	7
Dinas PPKB dan P3A	-	2	1	-	1	2	-	-	6

Lanjutan Tabel/ *Continued Table 2.3.7*

Dinas/Instansi Pemerintahan <i>Institution/Office</i>	Eselon/ <i>Echelon</i>								Jmlh <i>Total</i>
	Laki-laki / <i>Male</i>				Perempuan/ <i>Female</i>				
	II	III	IV	V	II	III	IV	V	
(1)	(2)	(3)	(4)	(5)	(6)	(7)	(8)	(9)	(10)
Dinas Penanaman Modal, PTSP dan Tenaga Kerja	-	2	-	-	-	-	3	-	6
Dinas Pemberdayaan Masyarakat dan Nagari	-	3	2	-	-	1	-	-	7
Dinas Sosial	-	3	-	-	1	-	1	-	5
Satpol PP dan Damkar	-	3	8	-	-	2	3	-	17
Kantor Kesbangpol	-	1	1	-	-	-	3	-	5
RSUD	-	4	1	-	-	1	8	-	14
KECAMATAN									
Kecamatan Pantai Cermin	-	2	2	-	-	-	3	-	7
Kecamatan Lembah Gumanti	-	2	2	-	-	-	4	-	8
Kecamatan Hiliran Gumanti	-	2	4	-	-	-	1	-	7
Kecamatan Payung Sekaki	-	2	4	-	-	-	-	-	6
Kecamatan Tigo Lurah	-	2	4	-	-	-	1	-	7
Kecamatan Lembang Jaya	-	2	5	-	-	-	1	-	8
Kecamatan Danau Kembar	-	1	4	-	-	1	1	-	7
Kecamatan Gunung Talang	-	2	2	-	-	-	5	-	9
Kecamatan Bukit Sundi	-	2	5	-	-	-	-	-	7
Kecamatan IX Koto Sungai Lasi	-	1	4	-	-	1	2	-	8
Kecamatan Kubung	-	2	1	-	-	-	4	-	7
Kecamatan X Koto Diatas	-	2	6	-	-	-	-	-	8
Kecamatan X Koto Singkarak	-	2	4	-	-	-	2	-	8
Kecamatan Junjung Sirih	-	2	2	-	-	-	4	-	8
Kabupaten Solok	12	107	94	-	-	40	83	-	350

Sumber/Source: Badan Kepegawaian dan Pengembangan SDM Kabupaten Solok/ *Human Resources and Development Agency of Solok Regency*

Tabel 2.3.8
Table

Jumlah Polisi pada Kepolisian Kabupaten Solok Menurut Pangkat, Lokasi Penugasan dan Jenis Kelamin di Kabupaten Solok, 2022
Number of Police officer Solok Regency by Rank, Location of Duty and Sex in Solok Regency, 2022

Pangkat Rank	Polres			Polsek		
	Lk Male	Pr Female	Jmlh Total	Lk Male	Pr Female	Jmlh Total
(1)	(2)	(3)	(4)	(5)	(6)	(7)
AKBP	2	-	2	-	-	-
KOMPOL	2	-	2	-	-	-
AKP	11	-	11	2	-	2
IPTU	16	-	16	7	-	7
IPDA	11	-	11	6	-	6
AIPTU	10	-	10	7	-	7
AIPDA	45	-	45	20	-	20
BRIPKA	52	4	57	39	-	39
BRIGADIR	15	1	16	5	-	5
BRIPTU	30	7	37	9	1	10
BRIPDA	26	-	26	1	-	1
ABRIP	-	-	-	-	-	-
ABRDA	-	-	-	-	-	-
BHARKA	-	-	-	-	-	-
BHARATU	-	-	-	-	-	-
Kabupaten Solok	220	12	233	96	1	97

Sumber/Source: Polres Kab Solok/ Police office of Solok Regency

2.4 KEUANGAN PEMERINTAH GOVERNMENT FINANCE

Tabel 2.4.1 Realisasi Pendapatan Pemerintah Daerah Kabupaten Solok Menurut Jenis Pendapatan (jutaan rupiah), 2018–2021
Actual Solok Regency Government Revenues by Kind of Revenues (million rupiahs), 2018–2021

Jenis Pendapatan/ <i>Kind of Revenues</i>	2018	2019
(1)	(2)	(3)
1. Pendapatan Asli Daerah (PAD)/<i>Regional Revenue</i>	67 936	74 611
1.1 Pajak Daerah/ <i>Regional Tax</i>	19 015	20 193
1.2 Retribusi Daerah/ <i>Regional Retribution</i>	5 680	7 133
1.3 Hasil Perusahaan Milik Daerah dan Pengelolaan Kekayaan Daerah yang Dipisahkan/ <i>Regional-Owned Company Revenue and Separated Management of Regional Wealth</i>	6 044	6 917
1.4 Lain-lain PAD yang Sah/ <i>Other Regional Revenue</i>	37 196	40 367
2. Dana Perimbangan/<i>Balance Funds</i>	936 193	980 735
2.1 Bagi Hasil Pajak/ <i>Tax Sharing Revenue</i>	12 453	9 947
2.2 Bagi Hasil Bukan Pajak/Sumber Daya Alam/ <i>Non-Tax Sharing Revenue/Natural Resources</i>	-	-
2.3 Dana Alokasi Umum/ <i>General Allocation Fund</i>	710 962	731 032
2.4 Dana Alokasi Khusus/ <i>Special Allocation Fund</i>	212 776	239 755
3. Lain-lain Pendapatan yang Sah/<i>Other Revenue</i>	159 110	199 373
3.1 Pendapatan Hibah/ <i>Grant</i>	53 467	64 319
3.2 Dana Darurat/ <i>Emergency Fund</i>	-	-
3.3 Dana Bagi Hasil Pajak dari Provinsi dan Pemerintah Daerah Lainnya/ <i>Tax Sharing Revenue from Provincial and Other Regional Governments</i>	42 670	50 241
3.4 Dana Penyesuaian dan Otonomi Daerah/ <i>Regional Adjustment and Autonomy Fund</i>	62 971	50 241
3.5 Bantuan Keuangan dari Provinsi atau Pemerintah Daerah Lainnya/ <i>Financial Assistance from Provincial or Other Regional Governments</i>	-	-
3.6 Lainnya/ <i>Others</i>	-	-
Jumlah/<i>Total</i>	1 163 239	1 254 720

Lanjutan Tabel/*Continued Table 2.4.1*

Jenis Pendapatan/ <i>Kind of Revenues</i>	2020	2021
(1)	(4)	(5)
1. Pendapatan Asli Daerah (PAD)/<i>Regional Revenue</i>	70 560	75 855
1.1 Pajak Daerah/ <i>Regional Tax</i>	19 015	20 592
1.2 Retribusi Daerah/ <i>Regional Retribution</i>	5 115	2 635
1.3 Hasil Perusahaan Milik Daerah dan Pengelolaan Kekayaan Daerah yang Dipisahkan/ <i>Regional-Owned Company Revenue and Separated Management of Regional Wealth</i>	7 210	6 118
1.4 Lain-lain PAD yang Sah/ <i>Other Regional Revenue</i>	39 219	46 510
2. Dana Perimbangan/<i>Balance Funds</i>	863 880	906 620
2.1 Bagi Hasil Pajak/ <i>Tax Sharing Revenue</i>	11 478	15 147
2.2 Bagi Hasil Bukan Pajak/Sumber Daya Alam/ <i>Non-Tax Sharing Revenue/Natural Resources</i>	-	5 144
2.3 Dana Alokasi Umum/ <i>General Allocation Fund</i>	661 472	654 499
2.4 Dana Alokasi Khusus/ <i>Special Allocation Fund</i>	190 930	231 830
3. Lain-lain Pendapatan yang Sah/<i>Other Revenue</i>	204 694	233 831
3.1 Pendapatan Hibah/ <i>Grant</i>	62 328	56 488
3.2 Dana Darurat/ <i>Emergency Fund</i>	-	-
3.3 Dana Bagi Hasil Pajak dari Provinsi dan Pemerintah Daerah Lainnya/ <i>Tax Sharing Revenue from Provincial and Other Regional Governments</i>	44 067	56 056
3.4 Dana Penyesuaian dan Otonomi Daerah/ <i>Regional Adjustment and Autonomy Fund</i>	98 299	121 287
3.5 Bantuan Keuangan dari Provinsi atau Pemerintah Daerah Lainnya/ <i>Financial Assistance from Provincial or Other Regional Governments</i>	-	-
3.6 Lainnya/ <i>Others</i>	-	-
Jumlah/<i>Total</i>	1 139 135	1 216 306

Sumber/*Source*: Badan Keuangan Kabupaten Solok/ *Financial Office of Solok Regency*

Tabel
Table 2.4.2**Realisasi Belanja Pemerintah Kabupaten Solok Menurut Jenis Belanja (jutaan rupiah), 2018–2021**
Actual Solok Regency Government Expenditures by Kind of Expenditures (million rupiahs), 2018–2021

Jenis Pendapatan <i>Kind of Revenues</i>	2018	2019
(1)	(2)	(3)
1. Belanja Tidak Langsung/<i>Indirect Expenditures</i>	722 498	766 669
1.1 Belanja Pegawai/ <i>Personnel Expenditures</i>	571 517	600 767
1.2 Belanja Bunga/ <i>Interest Expenditures</i>	-	-
1.3 Belanja Subsidi/ <i>Subsidies Expenditures</i>	-	-
1.4 Belanja Hibah/ <i>Grant Expenditures</i>	11 653	13 106
1.5 Belanja Bantuan Sosial/ <i>Social Aid Expenditures</i>	-	-
1.6 Belanja Bagi Hasil/ <i>Sharing Fund Expenditure</i>	2 572	2 907
1.7 Belanja Bantuan Keuangan/ <i>Financial Aids Expenditures</i>	136 452	149 578
1.8 Belanja Tidak Terduga/ <i>Unpredicted Expenditures</i>	301 608	309 763
2. Belanja Langsung/<i>Direct Expenditures</i>	445 008	48 051
2.1 Belanja Pegawai/ <i>Personnel Expenditures</i>	33 406	37 522
2.2 Belanja Barang dan Jasa/ <i>Goods and Services Expenditures</i>	244 440	248 713
2.3 Belanja Modal/ <i>Capital Expenditure</i>	167 162	194 815
Jumlah/<i>Total</i>	1 167 506	1 247 720

Lanjutan Tabel/Continued Table 2.4.2

Jenis Pendapatan <i>Kind of Revenues</i>	2020	2021
(1)	(4)	(5)
1. Belanja Tidak Langsung/Indirect Expenditures	794 572	168 093
1.1 Belanja Pegawai/Personnel Expenditures	569 744	-
1.2 Belanja Bunga/Interest Expenditures	-	-
1.3 Belanja Subsidi/Subsidies Expenditures	-	-
1.4 Belanja Hibah/Grant Expenditures	48 740	13 314
1.5 Belanja Bantuan Sosial/Social Aid Expenditures	-	-
1.6 Belanja Bagi Hasil/Sharing Fund Expenditure	4 098	2 798
1.7 Belanja Bantuan Keuangan/Financial Aids Expenditures	146 333	147 827
1.8 Belanja Tidak Terduga/Unpredicted Expenditures	25 655	4 154
2. Belanja Langsung/Direct Expenditures	339 238	992 426
2.1 Belanja Pegawai/Personnel Expenditures	48 120	616 924
2.2 Belanja Barang dan Jasa/Goods and Services Expenditures	181 252	239 908
2.3 Belanja Modal/Capital Expenditure	109 866	135 597
Jumlah/Total	1 133 811	1 160 519

Sumber/Source: Badan Keuangan Kabupaten Solok/ Financial Office of Solok Regency

Tabel 2.4.3 Realisasi Pembiayaan Pemerintah Daerah Kabupaten Solok, menurut Tahun Anggaran(jutaan rupiah), 2017-2021
Table Realization of Solok Local Government Cost Budgeting (million)

Jenis Pembiayaan <i>Kind of Cost</i>	2017	2018	2019	2020	2021
(1)	(2)	(3)	(4)	(5)	(6)
1. PENERIMAAN PEMBIAYAAN DAERAH / <i>REGIONAL COST EXPENDITURE</i>	81 493	40 263	34 887	41 836	45 490
- Penerimaan Investasi Non Permanen Lainnya	-	-	-	-	-
1. Sisa Lebih Perhitungan Anggaran Tahun Sebelumnya / <i>Remaining of Budgeting Last Year</i>	81 459	40 231	34 861	41 821	45 465
2. Penerimaan Plutang Daerah	33 722	32 313	26 147	14	25
2. PENGELUARAN PEMBIAYAAN DAERAH / <i>REGIONAL DEFRAVAL EXPENDITURE</i>	9 136	1 500	-	-	-
1. Pembentukan Dana Cadangan / <i>Remind of Fund</i>	-	-	-	-	-
2. Investasi Pemerintah Daerah / <i>Government Investment</i>	9 136	1 500	-	-	-
3. SISA LEBIH PEMBIAYAAN ANGGARAN TAHUN BERKENAAN/ <i>REMAINING</i>	40 367	34 861	41 887	47 160	101 278
PEMBIAYAAN DAERAH (1-2)	72 356	38 763	34 887	41 836	45 490

Sumber/Source: Badan Keuangan Kabupaten Solok/ *Financial Office of Solok Regency*

Tabel 2.4.4 **Perkembangan Pendapatan Asli Daerah Kabupaten Solok**
Table **(jutaan rupiah), 2016-2021**
Regional Real Receipt Budget in Solok (million rupiah), 2016-
2021

Tahun Year	Pendapatan Asli Daerah Real Receipt Budget
(1)	(2)
2016	58 803
2017	113 269
2018	68 301
2019	74 611
2020	70 560
2021	75 855

Sumber/Source: Badan Keuangan Kabupaten Solok/ Financial Office of Solok Regency

Tabel 2.4.5 Realisasi Pembiayaan Pemerintah Daerah Kabupaten Solok Tahun Anggaran (jutaan rupiah), 2021
Table Realization of Solok Local Government Cost Budgeting Year 2021 (million rupiah)

Sektor Sector	Target Target (000)	Realisasi Realization (000)	Persentase Percentage (%)
(1)	(2)	(3)	(4)
1. PBB / Earth and Building Tax	2 443	1 734	70,97
- Pedesaan / Rural
- Perkotaan / Urban
- Perhutanan / Forestry
- Perkebunan / Estates Crops
- Pertambangan / Mining
- Migas / Oil and Gas
- Non Migas / Non Oil and Gas
2.BPHTP	3 000	4 151	130,37
Kabupaten Solok	5 443	5 885	201,34

Sumber/Source: Badan Keuangan Kabupaten Solok/ Financial Office of Solok Regency

Tabel
Table 2.4.6**Alokasi Dana Desa Kabupaten Solok, 2022**
Village Fund Allocation Of Solok Regency, 2022

Nama Nagari	Dana Desa
(1)	(2)
Kecamatan X Koto Diatas	
1. Nagari Sibarambang	932.641.000
2. Nagari Pasilihan	820.074.000
3. Nagari Kunci	795.377.000
4. Nagari Labuh Panjang	793.000.000
5. Nagari Tanjung Balik	861.867.000
6. Nagari Sulit Air	1.106.966.000
7. Nagari Katialo	797.229.000
8. Nagari Bukik Kandung	856.045.000
9. Nagari Paninjauan	929.699.000
Kecamatan X Koto Singkarak	
1. Nagari Koto Sani	889.418.000
2. Nagari Aripan	831.937.000
3. Nagari Sumani	1.055.771.000
4. Nagari Tikalak	799.594.000
5. Nagari Singkarak	921.774.000
6. Nagari Kacang	888.747.000
7. Nagari Tanjung Alai	858.467.000
8. Nagari Saning Baka	913.056.000
Kecamatan Kubung	
1. Nagari Tanjuang Bingkuang	871.239.000
2. Nagari Gantuang Ciri	889.601.000
3. Nagari Saok Laweh	861.673.000
4. Nagari Panyakalan	850.643.000
5. Nagari Gaung	803.990.000
6. Nagari Salayo	932.626.000
7. Nagari Koto Baru	1.067.543.000
8. Nagari Koto Hilalang	871.511.000

Lanjutan tabel/Continued table 2.4.6

Nama Nagari	Dana Desa
(1)	(2)
Kecamatan IX Koto Sungai Lasi	
1. Nagari Bukik Bais	795.538.000
2. Nagari Sungai Durian	793.836.000
3. Nagari Siaro Aro	767.049.000
4. Nagari Guguak Sarai	828.797.000
5. Nagari Sungai Jambur	825.930.000
6. Nagari Piangu	836.156.000
7. Nagari Taruang-Taruang	835.036.000
8. Nagari Koto Laweh	768.869.000
9. Nagari Indudur	769.485.000
Kecamatan Payung Sekaki	
1. Nagari Sirukam	875.102.000
2. Nagari Supayang	846.889.000
3. Nagari Aie Luo	810.946.000
Kecamatan Gunung Talang	
1. Nagari Cupak	1.078.958.000
2. Nagari Talang	941.155.000
3. Nagari Sungai Janiah	831.181.000
4. Nagari Koto Gaek Guguak	787.146.000
5. Nagari Jawi-Jawi Guguak	843.068.000
6. Nagari Koto Gadang Guguak	944.757.000
7. Nagari Batang Barus	886.068.000
8. Nagari Aie Batumbiak	875.090.000

Lanjutan tabel/Continued table 2.4.6

Nama Nagari	Dana Desa
(1)	(2)
Kecamatan Bukit Sundi	
1. Nagari Muaro Paneh	959.439.000
2. Nagari Bukit Tandang	802.447.000
3. Nagari Kinari	857.941.000
4. Nagari Parambahan	800.808.000
5. Nagari Dilam	877.364.000
Kecamatan Lembang Jaya	
1. Nagari Koto Gadang Koto Anau	1.090.376.000
2. Nagari Batu Banyak	811.758.000
3. Nagari Koto Laweh	940.584.000
4. Nagari Limau Lunggo	838.817.000
5. Nagari Salayo Tanang Bukik Sileh	980.095.000
6. Nagari Batu Bajanjang	961.745.000
Kecamatan Junjung Sirih	
1. Nagari Muaro Pingai	854.952.000
2. Nagari Panningahan	966.383.000
Kecamatan Lembah Gumanti	
1. Nagari Alahan Panjang	1.141.163.000
2. Nagari Sungai Nanam	1.294.215.000
3. Nagari Salimpat	973.655.000
4. Nagari Aie Dingin	1.002.964.000
Kecamatan Danau Kembar	
1. Nagari Kampung Batu Dalam	1.070.463.000
2. Nagari Simpang Tj Nan IV	1.027.940.000
Kecamatan Hiliran Gumanti	
1. Nagari Talang Babungo	981.788.000
2. Nagari Sariak Alahan Tigo	983.728.000
3. Nagari Sungai Abu	873.966.000

Lanjutan tabel/*Continued table 2.4.6*

Nama Nagari	Dana Desa
(1)	(2)
Kecamatan Pantai Cermin	
1. Nagari Lolo	1.135.381.000
2. Nagari Surian	1.221.091.000
Kecamatan Tigo Lurah	
1. Nagari Batu Bajanjang	932.882.000
2. Nagari Rangkang Luluh	821.381.000
3. Nagari Simanau	804.044.000
4. Nagari Tanjung Balik Sumiso	850.531.000
5. Nagari Garabak Data	828.340.000
TOTAL	66 827 785 000

Sumber/*Source* :Dinas Pemberdayaan Masyarakat dan Nagari/*Community Empowerment and Of Solok Regency*

2.5 PEMERINTAHAN GOVERNMENT

Tabel 2.5.1 Banyaknya Berita Tentang Kabupaten Solok yang Dimuat Surat Kabar Daerah dan Nasional, 2022
Number of News About Solok Regency of Solok Loaded by Local and National Newspaper, 2022

Bulan Month	Banyak/Numbers						
	Singga- lang	Padang Ekspres	Haluan	Koran Padang	Khaza- nah	Posmetro	Rakyat Sumbar
(1)	(2)	(3)	(4)	(5)	(6)	(7)	(8)
Januari/January	20	18	20	20	15	-	18
Februari/February	18	15	21	21	14	-	14
Maret/March	21	17	18	18	16	-	18
April/April	16	16	19	20	15	-	19
Mei/May	16	18	20	20	15	-	20
Juni/June	17	14	18	19	14	-	19
Juli/July	10	15	16	17	10	-	17
Agustus/August	14	20	18	19	14	-	19
September/September	15	21	21	21	15	-	20
Oktober/October	19	19	22	20	14	-	19
November/November	20	18	23	22	15	-	18
Desember/December	21	23	20	20	14	-	21
Kabupaten Solok	207	214	236	237	171	-	222

Sumber/Source: Dinas Komunikasi dan Informatika Kabupaten Solok/Communication and Informatics Service of Solok Regency

Tabel 2.5.2 **Rekapitulasi Peraturan Bupati (Perbup) di Kabupaten Solok, 2022**
Table **Recapitulation of Bupati Regulation in Solok Regency, 2022**

Bulan Month	jumlah Peraturan Number of Regulation
(1)	(2)
Januari/January	1
Februari/February	2
Maret/March	2
April/April	1
Mei/May	-
Juni/June	2
Juli/July	4
Agustus/August	2
September/September	-
Oktober/October	1
November/November	2
Desember/December	2
2022	19
2021	40

Sumber/Source: Bagian Hukum Sekretariat Kabupaten Solok/ Legal Department of Solok Regency

Tabel 2.5.3 **Daftar Peraturan Bupati (Perbup) di Kabupaten Solok, 2022**
Table **List of Bupati Regulation in Solok Regency, 2022**

Nomor Perbup Number of Bupati Regulation	Tanggal Date	Tentang About
(1)	(2)	(3)
1 Tahun 2022	12 Januari 2022	Perubahan atas Peraturan Bupati Solok Nomor 37 Tahun 2021 tentang Standar Harga Satuan Biaya di Lingkungan Pemerintah Daerah Kabupaten Solok Tahun Anggaran 2022
2 Tahun 2022	08 Februari 2022	Pemberian Tambahan Penghasilan Aparatur Sipil Negara di Lingkungan Pemerintah Kabupaten Solok
3 Tahun 2022	11 Februari 2022	Rencana Aksi Daerah Penanggulangan Kemiskinan Tahun 2022-2026
4 Tahun 2022	17 Maret 2022	Perubahan Atas Peraturan Bupati Solok tentang Penjabaran Anggaran dan Belanja Daerah Tahun Anggaran 2022
5 Tahun 2022	30 Maret 2022	Perubahan Atas Peraturan Bupati Solok tentang Penjabaran Anggaran Pendapatan dan Belanja Daerah Tahun Anggaran 2022
6 Tahun 2022	20 April 2022	Teknis Pemberian Tunjangan Hari Raya dan Gaji Ketiga Belas yang Bersumber dari Anggaran Pendapatan dan Belanja Daerah Tahun 2022
7 Tahun 2022	13 Juni 2022	Perubahan Kedua atas Peraturan Bupati Solok Nomor 2 Tahun 2022 tentang Pemberian Tambahan Penghasilan Aparatur Sipil Negara di Lingkungan Pemerintah Kabupaten Solok
8 Tahun 2022	13 Juni 2022	Pedoman Umum Pemanfaatan dan Pengelolaan Alat Berat
9 Tahun 2022	04 Juli 2022	Rencana Kerja Pemerintah Daerah Tahun 2023
10 Tahun 2022	04 Juli 2022	Sistem Klasifikasi Keamanan dan Akses Arsip Dinamis Pemerintah Kabupaten Solok
11 Tahun 2022	14 Juli 2022	Pedoman Pelaksanaan Bantuan Rumah Tidak Layak Huni
12 Tahun 2022	14 Juli 2022	Pelimpahan Kewenangan Pelayanan Perizinan Berusaha Berbasis Risiko, Perizinan Non Berusaha dan Non Perizinan Kepada Kepala Dinas Penanaman Modal Pelayanan Terpadu Satu Pintu dan Tenaga Kerja Kabupaten Solok

Lanjutan Tabel/ *Continued Table 2.5.3*

Nomor Perbup Number of Bupati Regulation	Tanggal Date	Tentang About
(1)	(2)	(3)
13 Tahun 2022	03 Agustus 2022	Perubahan Rencana Kerja Perangkat Daerah Tahun 2022
14 Tahun 2022	22 Agustus 2022	Penjabaran Pertanggungjawaban Pelaksanaan Anggaran Pendapatan dan Belanja Daerah Tahun 2021
15 Tahun 2022	12 Oktober 2022	Penjabaran Perubahan Anggaran Pendapatan dan Belanja Daerah Tahun Anggaran 2022
16 Tahun 2022	09 November 2022	Perubahan Atas Peraturan Bupati Solok Nomor 15 Tahun 2022 tentang Penjabaran Perubahan Anggaran Pendapatan dan Belanja Daerah Tahun Anggaran 2022
17 Tahun 2022	30 November 2022	Perubahan Kedua Atas Peraturan Bupati Solok Nomor 2 Tahun 2022 tentang Pemberian Tambahan Penghasilan Aparatur Sipil Negara di Lingkungan Pemerintah Kabupaten Solok
18 Tahun 2022	30 Desember 2022	Standar Harga Satuan Biaya di Lingkungan Pemerintah Daerah Kabupaten Solok
19 Tahun 2022	30 Desember 2022	Penjabaran Anggaran Pendapatan dan Belanja Daerah Tahun Anggaran 2023

Sumber/Source: Bagian Hukum Sekretariat Kabupaten Solok/ *Legal Department of Solok Regency*

Tabel 2.5.4 **Daftar Peraturan Daerah (Perda) di Kabupaten Solok, 2022**
Table **List of Bupati Regulation in Solok Regency, 2022**

Nomor Perda <i>Number of Region Regulation</i>	Tanggal <i>Date</i>	Tentang <i>About</i>
(1)	(2)	(3)
1 Tahun 2022	16 Agustus 2022	Pertanggungjawaban Pelaksanaan Anggaran Pendapatan dan Belanja Daerah Tahun Anggaran 2021
2 Tahun 2022	11 Oktober 2022	Perubahan Anggaran Pendapatan dan Belanja Daerah Tahun 2022
3 Tahun 2022	30 Desember 2022	nggaran Pendapatan dan Belanja Daerah Tahun 2023

Sumber/Source: Bagian Hukum Sekretariat Kabupaten Solok/ *Legal Department of Solok Regency*

Tabel
Table 2.5.5

Banyaknya Pemeriksaan Oleh Inspektorat Daerah Kabupaten Solok, 2022
Frequency of Inspection Implemented by The Inspectorate Of Solok Regency, 2022

Jenis Pemeriksaan <i>Kind of Inspection</i>	Kapasitas <i>Capacity</i>
(1)	(2)
1. Pemeriksaan Reguler	7
- OPD	-
- Nagari	7
2. Pemeriksaan Khusus	9
- Khusus/Kasus	9
- Pelanggaran Disiplin	-
- Audit Tujuan Tertentu (Akhir Masa Jabatan WaliNagari)	-
- Audit Kinerja	-
Kabupaten Solok	16

Sumber/Source :Inspektorat Daerah Kabupaten Solok/*The Inspectorate of Solok Regency*

2.6 PERTANAHAN LAND

Tabel 2.6.1 Banyaknya Sertifikat PTSL (Pendaftaran Tanah Sistematis Lengkap) yang Diterbitkan di Kabupaten Solok, 2022
Table Number of National Project Certificate Transferred in Solok Regency, 2022

Kecamatan Subdistrict	2022
(1)	(2)
Pantai Cermin	-
Lembah Gumanti	62
Hiliran Gumanti	350
Payung Sekaki	-
Tigo Lurah	-
Lembang Jaya	-
Danau Kembar	359
Gunung Talang	588
Bukit Sundi	317
IX Koto Sungai Lasi	-
Kubung	-
X Koto Diatas	-
X Koto Singkarak	-
Junjung Sirih	-
2022	1 682
2021	1 246

Sumber/Source: Kantor Pertanahan Kabupaten Solok/ Land office of Solok Regency

Tabel 2.6.2
Table

Banyaknya Peralihan Hak, Penghapusan Roya Sertifikat dan Hak Tanggungan oleh BPN di Kabupaten Solok, 2022
Number of Right Transferred, Certificates, and Copies Multifiyed by National Board of Land Office in Solok Regency, 2022

Bulan Month	Peralihan Hak Right Transfer	Penghapusan Roya Roya Nulification (m2)	Hak Tanggungan Encumbrance
(1)	(2)	(3)	(4)
Januari/January	128	45	130
Februari/February	173	56	92
Maret/March	103	64	97
April/April	105	45	75
Mei/May	61	28	23
Juni/June	98	57	122
Juli/July	130	90	150
Agustus/August	118	70	108
September/September	105	48	126
Oktober/October	134	59	113
November/November	189	55	110
Desember/December	168	55	94
Kabupaten Solok	1 512	632	1 240

Sumber/Source: Kantor Pertanahan Kabupaten Solok/ Land office of Solok Regency

Tabel 2.6.3 **Banyaknya Sertifikat Rutin yang Diterbitkan di Kabupaten Solok, 2022**
Table **Number Of Regional Project Certificate Transferred in Solok Regency, 2022**

Bulan Month	Banyaknya Sertifikat Number of Certificate
(1)	(2)
Januari/January	48
Februari/February	12
Maret/March	25
April/April	28
Mei/May	25
Juni/June	55
Juli/July	10
Agustus/August	24
September/September	14
Oktober/October	27
November/November	38
Desember/December	25
2022	331
2021	230

Sumber/Source: Kantor Pertanahan Kabupaten Solok/ Land Office of Solok Regency

Tabel 2.6.4 **Rekapitulasi Tanah Terdaftar Berdasarkan KKP di**
Table **Kabupaten Solok, 2022**
Listed Land recapitulation Based on KKP in Solok Regency,
2022

Bulan Month	Banyaknya Bidang Number of Field
(1)	(2)
Hak Milik	44 954
Hak Guna Usaha	8
Hak Guna Bangunan	3 586
Hak Pakai	495
Hak Pengolahan	8
Kabupaten Solok	49 051

Sumber/Source: Kantor Pertanahan Kabupaten Solok/ Land Office of Solok Regency



JUMLAH Penduduk TAHUN KABUPATEN SOLOK 2022

Total Population of Solok Regency in 2022

397.829

Orang
People

Hasil Proyeksi Penduduk Interim 2020–2023
(Pertengahan tahun/Juni)

*The result of Interim Population Projection 2020–2023
(mid year/June)*

Jumlah Pencari
Kerja Terdaftar
Menurut Tingkat
Pendidikan
Tertinggi yang Di-
tamatkan di
Kabupaten Solok,
2022

*Number of Registered Job
Applicants by Educational
Attainment in Solok
Regency, 2022*

SD
Elementary
School

6

SMP
Junior High
School

48

SMA
Senior High
School

648

DIPLOMA/
AKADEMI
Diploma/
Academy

87

UNIVERSITAS
University

286



PENJELASAN TEKNIS

TECHNICAL NOTES

1. Salah satu sumber data kependudukan adalah sensus penduduk yang dilaksanakan setiap sepuluh tahun sekali. Sensus penduduk telah dilaksanakan sebanyak tujuh kali sejak Indonesia merdeka, yaitu tahun 1961, 1971, 1980, 1990, 2000, 2010, dan 2020.

Keenam sensus penduduk sebelumnya dilaksanakan dengan menggunakan metode tradisional, yaitu mencatat setiap penduduk dari rumah ke rumah. Pertama kalinya dalam sejarah sensus penduduk di Indonesia, Sensus Penduduk 2020 (SP2020) menggunakan metode kombinasi yaitu dengan memanfaatkan data Administrasi

Kependudukan (Adminduk) dari Direktorat Jenderal Kependudukan dan Pencatatan Sipil (Ditjen Dukcapil) Kementerian Dalam Negeri (Kemendagri) sebagai data dasar pelaksanaan SP2020. Hal ini dirancang dan dilaksanakan sebagai upaya untuk mewujudkan "SATU DATA KEPENDUDUKAN INDONESIA".

SP2020 mencakup seluruh penduduk yang tinggal di wilayah teritorial Indonesia, mencakup Warga Negara Indonesia (WNI) dan Warga Negara Asing (WNA) yang telah menetap atau berencana menetap di wilayah Indonesia selama minimal satu

1. *One of the source of demographic data is population census, which is conducted every ten years. Population Census has been conducted seven times since Indonesia's independence: 1961, 1971, 1980, 1990, 2000, 2010 and 2020.*

The previous six population censuses were carried out using the traditional method, canvassing each person door-to-door. For the first time in the history of the population census in Indonesia, the 2020 Population Census (SP2020) used a combined method, that is utilizing Population Administration data managed by the Directorate General of Population and Civil Registration of the Ministry of Home Affairs as the basic data for the population census. This is designed and implemented as an effort to realize "ONE INDONESIAN POPULATION DATA".

PC2020 covered all residents who live in Indonesia's territory, including Indonesian citizens (WNI) and foreign citizens (WNA) who have stayed or plan to stay in Indonesian territory for at least one year. The Indonesian citizens who are covered also include those who

tahun. WNI yang dicakup juga termasuk mereka yang berada di luar negeri, yaitu Anggota Korps Diplomatik Republik Indonesia beserta keluarganya di luar negeri dan Anggota TNI/POLRI beserta keluarganya yang sedang melakukan misi perdamaian di luar negeri.

Untuk tahun yang tidak dilaksanakan sensus penduduk, data kependudukan diperoleh dari hasil proyeksi penduduk. Proyeksi penduduk merupakan suatu perhitungan ilmiah yang didasarkan pada asumsi dari komponen-komponen perubahan penduduk, yaitu kelahiran, kematian, dan migrasi (migrasi internasional dan migrasi risen antar provinsi). Proyeksi penduduk interim 2020-2023 dihitung menggunakan data dasar penduduk hasil perapihan umur dari data Administrasi Kependudukan dan SP2020 dengan menggunakan asumsi Angka Kelahiran Total sejak tahun 2020 konstan 2,1 (sesuai Proyeksi Survei Penduduk antar Sensus (SUPAS) 2015-2045), Angka Kematian Bayi (AKB) meneruskan hasil Proyeksi SUPAS 2015-2045, dan pola migrasi 2020 sama dengan pola migrasi hasil SUPAS 2015.

Dalam publikasi ini, data yang disajikan merupakan hasil SP2020 (September), dan hasil proyeksi penduduk interim 2020-2023

are abroad, namely members of the Diplomatic Corps of the Republic of Indonesia and their families abroad and members of the TNI/POLRI and their families who are carrying out Peacekeeping Missions abroad.

For the periods besides the census year, population projection is applied to estimate population for those years. The population projection is an estimation based on the demographic components, such as birth, death, and migration (international migration and recent migration). The interim population projection for 2020-2023 is calculated from the single age smoothed combined from Population Administration Data and the 2020 Population Census. It uses the assumption that the Total Fertility Rate (TFR) since 2020 is constant at 2.1 (according to the population projection of 2015-2045 Intercensal Population Survey (SUPAS)), Infant Mortality Rate (IMR) continues the results of the 2015-2045 SUPAS Projection, and the 2020 migration pattern is the same as the pattern of migration in SUPAS2015 results.

The data presented in this publication are the PC2020 results (September) and the result of interim population projection

2. Penduduk Indonesia adalah semua orang yang berdomisili di wilayah teritorial Indonesia, mencakup Warga Negara Indonesia (WNI) dan Warga Negara Asing (WNA) yang telah menetap selama satu tahun atau lebih atau berencana menetap di wilayah Indonesia selama minimal satu tahun. Pada sensus sebelumnya referensi waktu dalam konsep kependudukan adalah enam bulan. Perubahan ini didasari oleh UU No. 24 Tahun 2013 tentang Perubahan atas UU No. 23 Tahun 2006 tentang Administrasi Kependudukan pada Pasal 15.
 3. Laju pertumbuhan penduduk per tahun adalah angka yang menunjukkan rata-rata tingkat penambahan penduduk per tahun dalam jangka waktu tertentu. Angka ini dinyatakan sebagai persentase dari penduduk dasar. Metode penghitungan laju pertumbuhan penduduk yang digunakan oleh BPS adalah metode geometrik.
 4. Kepadatan penduduk adalah ukuran persebaran penduduk yang menunjukkan jumlah penduduk untuk setiap kilometer persegi luas wilayah
 5. Rasio jenis kelamin adalah perbandingan antara jumlah penduduk laki-laki dan jumlah penduduk perempuan pada suatu daerah dan waktu tertentu,
- 2020-2023 (midyear/June).
 2. *The population of Sumatera Barat are all people who live in Indonesia's territory, including Indonesian citizens and foreign citizens who have lived for one year or more or plan to stay in Indonesian territory for at least one year. In the previous census the time reference in the population concept was six months. This change is based on Law no. 24 of 2013 concerning Amendments to Law no. 23 of 2006 concerning Population Administration in Article 15.*
 3. *Annual population growth rate is a number that shows the average rate of population growth per year in a certain period of time. This rate is a percentage of the basic population. The method used by Statistics Indonesia is the geometric method.*
 4. *Population density is a measure of the distribution of the population which shows the total population for each square kilometer of area.*
 5. *Sex ratio is the ratio between total male population and total female population in a certain area and at a certain time, which is usually stated in the number of male*

- yang biasanya dinyatakan dalam banyaknya penduduk laki-laki per 100 perempuan.
6. Distribusi penduduk adalah pola persebaran penduduk di suatu wilayah, baik berdasarkan batas-batas geografis maupun berdasarkan batas-batas administrasi pemerintahan.
 7. Komposisi penduduk adalah pola persebaran penduduk menurut karakteristiknya, contoh: penduduk menurut kelompok umur, penduduk menurut jenis kelamin.
 8. Sumber utama data ketenagakerjaan adalah Survei Angkatan Kerja Nasional (Sakernas). Survei ini khusus dirancang untuk mengumpulkan informasi/data ketenagakerjaan. Sakernas pertama kali diselenggarakan pada tahun 1976, kemudian dilanjutkan pada tahun 1977 dan 1978. Pada tahun 1986-1993, Sakernas diselenggarakan secara triwulanan, sejak tahun 1994-2001, Sakernas dilaksanakan secara tahunan, yaitu setiap bulan Agustus. Pada tahun 2002-2004, di samping Sakernas Tahunan dilakukan pula Sakernas Triwulanan. Pada tahun 2005-2010, pengumpulan data Sakernas dilaksanakan secara semesteran pada Februari (Semester I) dan Agustus (Semester II). Tahun 2011-2014, Sakernas dilaksanakan Triwulanan, yaitu Februari (Triwulan I), Mei residents per 100 female.
 6. *Population distribution is the pattern of population distribution in an area, either by geographic boundaries or by government administrative boundaries.*
 7. *Population composition is the pattern of population distribution by its characteristics, example: population by age group, population by sex.*
 8. *The main source of employment data is National Labour Force Survey (Sakernas). This survey is specifically designed to collect information on labour force statistics. The first Sakernas was conducted in 1976, then conducted annually during the period 1977-1978. During 1986-1993, Sakernas was conducted quarterly in all provinces in Indonesia, only since 1994 until 2001 Sakernas was conducted yearly, every August of the year. During the period 2002-2004, besides a yearly Sakernas, BPS also conducted a quarterly Sakernas. During the period 2005-2010, Sakernas has been conducted in semester period, i.e. February (First Semester) and August (Second Semester). During 2011-2014, Sakernas is conducted on a quarterly basis ie: February (First Quarter), May (Second Quarter), August (Third Quarter),*

(Triwulan II), Agustus (Triwulan III), dan November (Triwulan IV). Sakernas Triwulanan ini dimaksudkan untuk memantau indikator ketenagakerjaan secara dini di Indonesia yang mengacu pada The Key Indicators of the Labour Market (KILM) yang direkomendasikan oleh The International Labour Organization (ILO). Mulai tahun 2015, pengumpulan data Sakernas dilaksanakan secara semesteran pada Februari (Semester I) dan Agustus (Semester II).

Sejak Sakernas 2001, konsep status pekerjaan dan pengangguran mengalami perluasan dan penyempurnaan. Status pekerjaan yang pada Sakernas 2000 hanya 5 kategori, mulai tahun 2001 ditambahkan kategori baru, yaitu: pekerja bebas di pertanian dan pekerja bebas di nonpertanian. Selain itu, dalam rangka menyesuaikan dengan konsep ILO, konsep pengangguran terbuka diperluas, yaitu di samping mencakup penduduk yang aktif mencari pekerjaan, mencakup pula kelompok penduduk yang sedang mempersiapkan usaha/pekerjaan baru, kelompok penduduk yang tidak mencari pekerjaan karena merasa tidak mungkin mendapatkan pekerjaan, serta kelompok penduduk yang tidak aktif mencari pekerjaan dengan alasan sudah mempunyai

and November (Fourth Quarter). A Quarterly Sakernas is aimed to monitor the prompt indicators of Indonesian labour market which referred to The Key Indicators of the Labour Market (KILM) recommended by The International Labour Organization (ILO). Since 2015, the Sakernas has been conducted on biannual basis again, the first semester on February and the later semester on August.

Since Sakernas 2001, the concept of employment status and unemployment was revised. The employment status previously covered only 5 categories, but since 2001 two new categories of casual employee both in agriculture and non-agriculture sectors have been added. In addition, to adapt the ILO concept, the concept of unemployment was also extended. Unemployment covers population who were looking for work, population who were establishing a new business/firm/establishment, discouraged job seekers, and those who were not actively looking for work with the reason of already having job but not starting to work (future starter).

pekerjaan, tetapi belum mulai bekerja.

Hasil Sakernas Semester disajikan sampai tingkat provinsi (jumlah sampel 75.000 rumah tangga). Sementara itu, Sakernas Semester II disajikan sampai tingkat kabupaten/kota dengan jumlah sampel sebesar 300.000 rumah tangga. Mulai Sakernas Agustus 2020, penghitungan indikator menggunakan penimbang hasil proyeksi penduduk Survei Penduduk Antar Sensus (SUPAS) 2015.

9. Penduduk usia kerja adalah penduduk yang berumur 15 tahun ke atas.
10. Angkatan kerja adalah penduduk usia kerja (15 tahun ke atas) yang bekerja, punya pekerjaan namun sementara tidak bekerja, dan pengangguran.
11. Bekerja adalah kegiatan ekonomi yang dilakukan oleh seseorang dengan maksud memperoleh atau membantu memperoleh pendapatan atau keuntungan dan lamanya bekerja paling sedikit 1 jam secara terus menerus dalam seminggu yang lalu (termasuk pekerja keluarga tanpa upah yang membantu dalam suatu usaha/kegiatan ekonomi).
12. Jumlah jam kerja seluruhnya adalah jumlah jam kerja yang digunakan untuk bekerja (tidak termasuk jam kerja istirahat resmi dan jam kerja yang digunakan

The results of Sakernas for first semester were presented at provincial level (sample size 75,000 households), while for the second semester were presented up to regency/municipal level (sample size 300,000 households). Starting from Sakernas August 2020, the calculation of indicators uses a weighting of the population projection results of the Intercensal Population Survey (SUPAS) 2015.

9. *Working age population is persons of 15 years and over.*
10. *Labor force or economically active are persons of 15 years and over, who in the previous week were working, temporarily absent from work but having jobs, and unemployment.*
11. *Working is economic activity conducted by a person and intended to earn income by doing work or helping to do work at least one hour continuously during the reference week (including unpaid family worker/s for any economic activity).*
12. *Total working hours is the total hours spent by an employee to perform all jobs (excluding the time used for other activities which are not classified as work).*

untuk hal-hal di luar pekerjaan).

13. Lapangan usaha adalah bidang kegiatan dari pekerjaan/tempat bekerja di mana seseorang bekerja. Klasifikasi lapangan usaha mengikuti Klasifikasi Baku Lapangan Usaha Indonesia (KBLI) dalam 1 digit.
 14. Status pekerjaan adalah kedudukan seseorang dalam unit usaha/kegiatan dalam melakukan pekerjaan.
 15. Berusaha sendiri tanpa dibantu orang lain adalah bekerja atau berusaha dengan menanggung risiko secara ekonomis, yaitu tidak menggunakan pekerja dibayar maupun pekerja tak dibayar, termasuk yang sifat pekerjaannya memerlukan teknologi atau keahlian khusus.
 16. Berusaha dibantu buruh tidak tetap/buruh tidak dibayar adalah bekerja atau berusaha atas risiko sendiri, dan menggunakan buruh/pekerja tak dibayar dan atau buruh/pekerja tidak tetap.
 17. Berusaha dibantu buruh tetap/buruh dibayar adalah berusaha atas risiko sendiri dan mempekerjakan paling sedikit satu orang buruh/pekerja tetap yang dibayar.
 18. Buruh/karyawan/pegawai adalah seseorang yang bekerja pada orang lain atau instansi/kantor/ perusahaan secara tetap dengan menerima upah/gaji baik berupa uang maupun barang. Buruh yang tidak mempunyai
13. *Industry is field of a person's activity or establishment. The classification of industries follows the Indonesia Standard Industrial Classification (KBLI) in one digit.*
 14. *Employment status is the status of a person at his place of work or establishment where he was employed.*
 15. *Own-account worker is a person who works at his own risk without assisted by paid per mount worker or unpaid worker include technical job or skill job.*
 16. *Employer assisted by temporary workers/unpaid worker is a person who works at his own risk and assisted by temporary worker/unpaid worker.*
 17. *Employer assisted by permanent workers/paid workers is a person who does his business at her/his own risk at least one assisted by paid permanent worker.*
 18. *Employee is a person who work permanently for other people or institution/office/ company and gains some money/cash or goods as wage/salary. Labor who have no permanent employer is not categorized as a laborer/ worker/*

majikan tetap, tidak digolongkan sebagai buruh/karyawan, tetapi sebagai pekerja bebas. Seseorang dianggap memiliki majikan tetap jika memiliki 1 (satu) majikan (orang/ rumah tangga) yang sama dalam sebulan terakhir, khusus pada sektor bangunan batasannya tiga bulan. Apabila majikannya instansi/ lembaga, boleh lebih dari satu.

19. Pekerja bebas adalah seseorang yang bekerja pada orang lain/ majikan/institusi yang tidak tetap (lebih dari 1 majikan dalam sebulan terakhir) di usaha pertanian baik berupa usaha rumah tangga maupun bukan usaha rumah tangga, ataupun di nonpertanian atas dasar balas jasa dengan menerima upah atau imbalan baik berupa uang maupun barang, dan baik dengan sistem pembayaran harian maupun borongan. Usaha pertanian meliputi: pertanian tanaman pangan, perkebunan, kehutanan, peternakan, perikanan dan perburuan, termasuk jasa pertanian. Usaha nonpertanian meliputi: usaha di sector pertambangan, sektor industri, sektor listrik, gas dan air, sektor konstruksi/bangunan, sektor perdagangan, sektor angkutan, pergudangan dan komunikasi, sektor keuangan, asuransi, usaha persewaan bangunan, tanah dan jasa perusahaan, sektor jasa kemasyarakatan, sosial dan

employee but casual worker. A laborers in general is considered to have a permanent employer if he has the same employer during the past month, particularly for building construction sector is 3 months. If the employer is an institution, more than 1 (one) employer is allowed.

19. *Casual employee is a person who does not work permanently for other people/employer/institution (more than 1 employer during the last 1 month) in agricultural sector, either home industry or not home industry, or in non-agricultural sector based on remuneration paid with money or goods, and based on daily or contact payment system. Agricultural: industry covers food-based agricultural, plantation, forestry, breeding, fishery, including agricultural services. Non-agricultural: industry covers industries in mining, electricity, gas, water, building construction, trade, transportation, warehousing and communication, financial, insurance, property leasing and services industry, public services, social and individual services.*

- perorangan.
20. Pekerja tak dibayar adalah seseorang yang bekerja membantu usaha untuk memperoleh penghasilan/keuntungan yang dilakukan oleh salah seorang anggota rumah tangga atau bukan anggota rumah tangga tanpa mendapat upah/gaji baik berupa uang maupun barang.
 21. Mulai tahun 2017, sumber utama data upah berasal dari hasil Survei Angkatan Kerja Nasional (Sakernas). Hal ini berbeda dengan tahun-tahun sebelumnya dimana sumber utama data upah berasal dari Survei Upah Buruh (SUB) yang berbasis perusahaan. Sakernas merupakan survei berbasis rumah tangga yang dilaksanakan secara semesteran pada bulan Februari dan Agustus di seluruh Indonesia
 22. Data yang ditampilkan adalah upah buruh untuk pekerja berstatus buruh (sebagai pendekatan untuk penghitungan upah/gaji pekerja di sektor formal) dan pendapatan untuk pekerja nonburuh yang terdiri dari pekerja yang berstatus berusaha sendiri, pekerja bebas di pertanian, dan pekerja bebas di nonpertanian (sebagai pendekatan untuk penghitungan pendapatan/penghasilan bersih pekerja di sektor informal).
 23. Pendapatan/penghasilan bersih sebulan adalah pendapatan/
20. *Unpaid worker is a person who intended to work without pay either with money or good, in an establishment run by other members of the family, relative or neighbor.*
 21. *Since in 2017, the main source of data on wages are from the Indonesian Labor Force Survey (Sakernas). This is different from the previous years where the main source of data on wages came from the Labour Wage Survey which is an establishment-based survey. Sakernas is household-based survey and conducted semi-annually in February and August throughout Indonesia.*
 22. *Data presented are the wage of employee (as an approach for wage/salary of employee in the formal sector) and income for own-account worker, casual employee in agriculture, and casual employee in non-agriculture (as an approach for income of employee in the informal sector).*
 23. *Net income per month is income during last month, in the form*

penghasilan/imbalan/balas jasa selama sebulan yang lalu, baik berupa uang maupun barang yang diterima oleh seseorang yang bekerja dengan status berusaha sendiri, pekerja bebas di pertanian, atau pekerja bebas di nonpertanian.

24. Upah/gaji bersih sebulan merupakan imbalan/balas jasa yang diterima selama sebulan yang lalu baik berupa uang maupun barang yang dibayarkan oleh perusahaan/kantor/majikan dari pekerjaan utama kepada buruh/karyawan/pegawai. Komponen upah/gaji mencakup gaji dan tunjangan, upah lembur, uang transpor dan uang makan.

of money or goods received by someone who worked as own-account worker, casual employee in agriculture, or casual employee in non-agriculture.

24. *Net wage/salary per month is wage received during last month, in the form of money or goods, paid by the company/agency/employer to the employee for the major work done. The components of wage include salary and benefits, overtime pay, transportation allowance and meal allowance.*

ULASAN

DESCRIPTION

Kependudukan

Penduduk Kabupaten Solok tahun 2022 hasil proyeksi penduduk sebanyak 397.829 jiwa yang terdiri dari 200.218 laki-laki dan 197.611 perempuan dengan rasio jenis kelamin 101,32. Sebaran penduduk menurut kecamatan pada tahun 2022 mayoritas berada di Kecamatan Lembah Gumanti sebanyak 62.569 jiwa. Kepadatan penduduk di Kabupaten Solok tahun 2022 mencapai 106 jiwa/km².

Population

Population of Solok Regency in 2022 was projected to be 397,829 people consisting of 200,218 males and 197,611 females with sex ratio of 101.32. The majority population located in Lembah Gumanti Sub District were 62,569. Population density of Solok Regency in 2022 reached 106 people/km².

Ketenagakerjaan

Jumlah Pencari Kerja Terdaftar di Kabupaten Solok pada Dinas Penanaman Modal PTSP dan Tenaga Kerja Kabupaten Solok pada Tahun 2022 sebesar 1.075 pekerja.

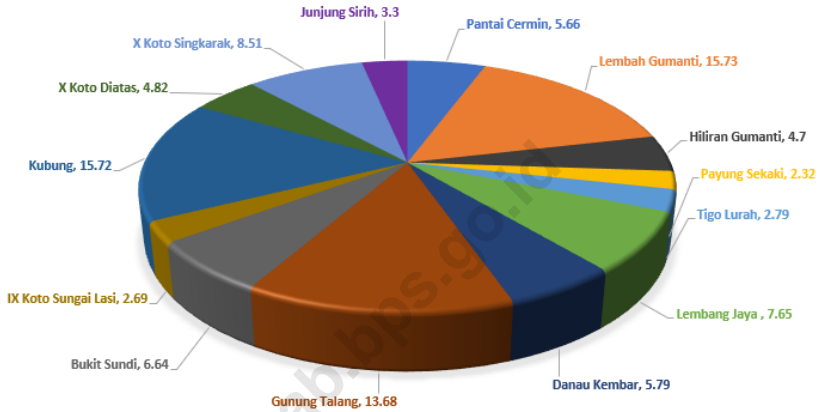
Employment

Number of Job Seekers Registered in Department of Capital Investment PTSP & Employment Office of Solok Regency in 2022 were 1,075 employee.

<https://solok.dptsp.go.id>

Gambar 3.1
Figures

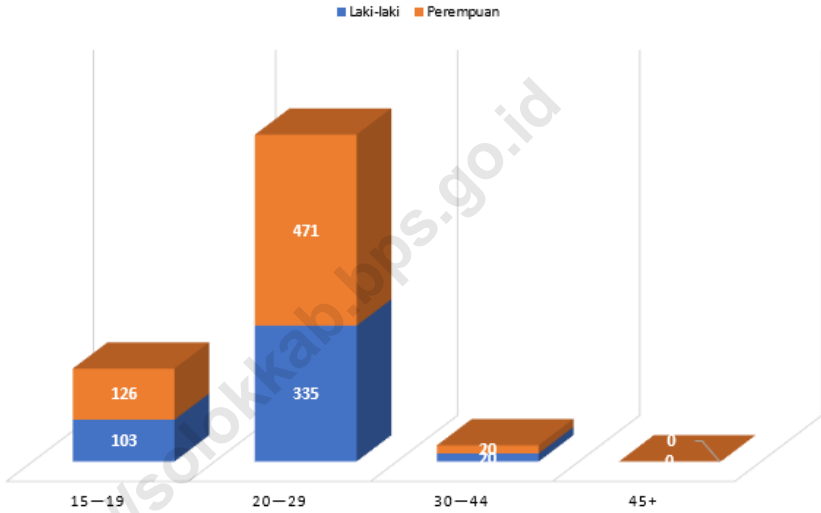
Persentase Penduduk Menurut Kecamatan di Kabupaten Solok, 2022
Percentage of Population by Sub District in Solok Regency, 2022



Sumber/Source: Hasil Proyeksi Penduduk Interim 2020–2023 (Pertengahan tahun/Juni)/The result of Interim Population Projection 2020–2023 (mid year/June)

Gambar 3.2
Figures

Jumlah Pencari Kerja Terdaftar Menurut Umur dan Jenis Kelamin di Kabupaten Solok, 2022
Number of Job Seekers That Have Been Placed by Age and Gender in Solok Regency, 2022



Sumber/Source: Dinas Penanaman Modal PTSP & Tenaga Kerja Kabupaten Solok / Department of Capital Investment PTSP & Employment Solok Regency

3.1 PENDUDUK POPULATION

Tabel 3.1.1 Penduduk, Laju Pertumbuhan Penduduk, Distribusi Persentase Penduduk, Kepadatan Penduduk, Rasio Jenis Kelamin Penduduk Menurut Kecamatan di Kabupaten Solok, 2021 dan 2022
Population, Population Growth Rate, Percentage Distribution of Population, Population Density, and Population Sex Ratio by Subdistrict in Solok Regency, 2021 and 2022

Kecamatan Subdistrict	Penduduk Population		Laju Pertumbuhan Penduduk per Tahun 2021–2022 Annual Population Growth Rate (%)	
	2021 ¹	2022 ²	2010-2020 ³	2021-2022 ⁴
(1)	(2)	(3)	(4)	(5)
Pantai Cermin	22 382	22 530	0,92	0,66
Lembah Gumanti	61 854	62 569	1,43	1,16
Hiliran Gumanti	18 496	18 693	1,34	1,07
Payung Sekaki	9 137	9 225	1,23	0,96
Tigo Lurah	10 976	11 088	1,29	1,02
Lembang Jaya	30 079	30 438	1,47	1,19
Danau Kembar	22 707	23 040	1,75	1,47
Gunung Talang	53 833	54 407	1,34	1,07
Bukit Sundi	26 153	26 420	1,29	1,02
IX Koto Sungai Lasi	10 643	10 713	0,92	0,66
Kubung	62 030	62 544	1,09	0,83
X Koto Diatas	19 139	19 165	0,37	0,14
X Koto Singkarak	33 744	33 869	0,62	0,37
Junjung Sirih	13 064	13 128	0,74	0,49
Kabupaten Solok	394 237	397 829	1,17	0,91

Lanjutan Tabel/*Continued Table* 3.1.1

Kecamatan Subdistrict	Persentase Penduduk <i>Percentage of Total Population</i>		Kepadatan Penduduk per km ² <i>Population Density per sq.km</i>	
	2021 ¹	2022 ²	2021 ¹	2022 ²
(1)	(6)	(7)	(8)	(9)
Pantai Cermin	5,68	5,66	61	62
Lembah Gumanti	15,69	15,73	141	143
Hiliran Gumanti	4,69	4,70	65	66
Payung Sekaki	2,32	2,32	23	24
Tigo Lurah	2,78	2,79	19	19
Lembang Jaya	7,63	7,65	320	324
Danau Kembar	5,76	5,79	299	303
Gunung Talang	13,65	13,68	140	141
Bukit Sundi	6,63	6,64	240	242
IX Koto Sungai Lasi	2,70	2,69	62	63
Kubung	15,73	15,72	323	326
X Koto Diatas	4,85	4,82	74	75
X Koto Singkarak	8,56	8,51	134	135
Junjung Sirih	3,31	3,30	89	89
Kabupaten Solok	100,00	100,00	105	106

Lanjutan Tabel/Continued Table 3.1.1

Kecamatan Subdistrict	Rasio Jenis Kelamin Population Sex Ratio	
	2021 ¹	2022 ²
(1)	(10)	(11)
Pantai Cermin	101,66	101,86
Lembah Gumanti	102,65	102,53
Hiliran Gumanti	103,16	103,07
Payung Sekaki	100,42	100,11
Tigo Lurah	99,64	99,50
Lembang Jaya	102,85	102,96
Danau Kembar	103,29	103,34
Gunung Talang	100,11	99,99
Bukit Sundi	98,40	98,60
IX Koto Sungai Lasi	103,30	103,36
Kubung	101,50	101,57
X Koto Diatas	100,07	100,64
X Koto Singkarak	98,11	98,18
Junjung Sirih	103,84	104,87
Kabupaten Solok	101,25	101,32

Catatan/Note: ¹ Hasil Sensus Penduduk (SP) 2020 (September)/The Result of 2020 Population Census (September)

² Hasil Proyeksi Penduduk Interim 2020–2023 (Pertengahan tahun/Juni)/The result of Interim Population Projection 2020–2023 (mid year/June)

³ Laju pertumbuhan penduduk dihitung berdasarkan penduduk tahun 2010 (Mei) dibandingkan dengan penduduk tahun 2020 (September)/ The growth rate refers to the change of the population in 2010 (May) to the population in 2020 (September)

⁴ Laju pertumbuhan penduduk dihitung berdasarkan penduduk tahun 2020 (September) dibandingkan dengan penduduk tahun 2022 (Juni)/ The growth rate refers to the change of the population in 2020 (September) to the population in 2022 (June)

⁵ Luas kecamatan Berdasarkan Peraturan Menteri Dalam Negeri Nomor 137 Tahun 2017 tanggal 29 Desember 2017/ Subdistrict area based on Minister of Home Affairs Regulation Number 137/2017, December 29, 2017

Sumber/Source: BPS dan Kementerian Dalam Negeri/BPS-Statistics Indonesia and Ministry of Home Affairs

Tabel
Table 3.1.2

**Jumlah Penduduk Menurut Jenis Kelamin dan Kecamatan
di Kabupaten Solok, 2022**
*Population by Gender and Sub District in Solok Regency,
2022*

Kecamatan Subdistrict	Jenis Kelamin (ribu) Gender (thousand)		
	Laki-laki Male	Perempuan Female	Jumlah Total
(1)	(2)	(3)	(4)
Pantai Cermin	11 369	11 161	22 530
Lembah Gumanti	31 675	30 894	62 569
Hiliran Gumanti	9 488	9 205	18 693
Payung Sekaki	4 615	4 610	9 225
Tigo Lurah	5 530	5 558	11 088
Lembang Jaya	15 441	14 997	30 438
Danau Kembar	11 709	11 331	23 040
Gunung Talang	27 202	27 205	54 407
Bukit Sundi	13 117	13 303	26 420
IX Koto Sungai Lasi	5 445	5 268	10 713
Kubung	31 515	31 029	62 544
X Koto Diatas	9 613	9 552	19 165
X Koto Singkarak	16 779	17 090	33 869
Junjung Sirih	6 720	6 408	13 128
Kabupaten Solok	200 218	197 611	397 829

Sumber/Source: BPS, Sensus Penduduk (SP) 2020 dan Proyeksi Penduduk Interim Tahun 2020 - 2023 /BPS-Statistics Indonesia, 2020
Population Census and Intern Population Projection 2020-2023

Tabel
Table 3.1.3**Jumlah Penduduk Menurut Jenis Kelamin dan Kelompok Umur di Kabupaten Solok, 2022**
Population by Gender and Sub District in Solok Regency, 2022

Kelompok Umur <i>Age Groups</i>	Jenis Kelamin <i>Gender</i>		
	Laki-laki <i>Male</i>	Perempuan <i>Female</i>	Jumlah <i>Total</i>
(1)	(2)	(3)	(4)
0—4	15 827	15 314	31 141
5—9	16 819	16 288	33 107
10—14	17 658	16 647	34 305
15—19	18 423	17 557	35 980
20—24	18 010	16 540	34 550
25—29	16 978	15 421	32 399
30—34	16 018	15 442	31 460
35—39	15 142	14 189	29 331
40—44	13 608	13 326	26 934
45—49	11 979	11 886	23 865
50—54	10 147	10 687	20 834
55—59	9 337	10 037	19 374
60—64	7 875	8 736	16 611
65—69	6 103	6 821	12 924
70—74	3 346	4 053	7 399
75+	2 948	4 667	7 615
2022	200 218	197 611	397 829
2021	198 346	195 891	394 237

Catatan/Note: Hasil Proyeksi Penduduk Interim 2020–2023 (Pertengahan tahun/Juni)/ *The result of Interim Population Projection 2020–2023 (mid year/June)*

Sumber/Source: BPS/ *BPS-Statistics Indonesia*

Tabel
Table 3.1.4

Banyaknya Penerbitan Akta Kelahiran Catatan Sipil Menurut Kecamatan dan Jenis Kelamin di Kabupaten Solok, 2021
Number of Published Birth Act by Sub District and Gender in Solok Regency, 2021

Kecamatan Subdistrict	Banyaknya Penerbitan Akta / Number of Published birth act		
	Laki-laki Male	Perempuan Female	Jumlah Total
(1)	(2)	(3)	(4)
Pantai Cermin	329	330	659
Lembah Gumanti	877	789	1 666
Hiliran Gumanti	258	215	473
Payung Sekaki	101	90	191
Tigo Lurah	96	90	186
Lembang Jaya	452	399	851
Danau Kembar	334	267	601
Gunung Talang	668	586	1 254
Bukit Sundi	393	363	756
IX Koto Sungai Lasi	107	100	207
Kubung	811	721	1 532
X Koto Diatas	202	162	364
X Koto Singkarak	515	446	961
Junjung Sirih	117	127	244
2021	5 260	4 685	9 945
2020	5 373	5 002	10 375

Sumber/Source: Dinas Kependudukan dan Pencatatan Sipil Kabupaten Solok/Solok Regency Population and Civil Registration Service

Tabel 3.1.5
Table

Banyaknya Kepemilikan Akta Kelahiran Catatan Sipil Menurut Kecamatan dan Jenis Kelamin di Kabupaten Solok, 2021
Number of Who Have Birth Act by Sub District and Gender in Solok Regency, 2021

Kecamatan Subdistrict	Banyaknya Kepemilikan Akta / Number Have Birth Act		
	Laki-laki Male	Perempuan Female	Jumlah Total
(1)	(2)	(3)	(4)
Pantai Cermin	5 684	5 375	11 059
Lembah Gumanti	15 541	15 446	30 987
Hiliran Gumanti	4 590	4 306	8 896
Payung Sekaki	2 220	2 097	4 317
Tigo Lurah	2 713	2 570	5 283
Lembang Jaya	7 866	7 558	15 424
Danau Kembar	5 595	5 391	10 986
Gunung Talang	12 521	12 175	24 696
Bukit Sundi	6 304	6 282	12 586
IX Koto Sungai Lasi	2 832	2 623	5 455
Kubung	14 939	14 322	29 261
X Koto Diatas	4 654	4 553	9 207
X Koto Singkarak	7 943	7 956	15 899
Junjung Sirih	2 891	2 928	5 819
2021	96 293	93 582	189 875
2020	93 586	91 049	184 635

Sumber/Source: Dinas Kependudukan dan Pencatatan Sipil Kabupaten Solok/Solok Regency Population and Civil Registration Service

Tabel
Table 3.1.6

Banyaknya Penerbitan Kartu Keluarga Menurut Kecamatan di Kabupaten Solok, 2022
Number of Published Kartu Keluarga by Sub District in Solok Regency, 2022

Kecamatan Subdistrict	Kartu Keluarga Family Card
(1)	(2)
Pantai Cermin	540
Lembah Gumanti	1 161
Hiliran Gumanti	293
Payung Sekaki	179
Tigo Lurah	121
Lembang Jaya	639
Danau Kembar	425
Gunung Talang	1 141
Bukit Sundi	569
IX Koto Sungai Lasi	210
Kubung	1 339
X Koto Diatas	482
X Koto Singkarak	900
Junjung Sirih	288
2021	8 287
2020	33 199

Sumber/Source: Dinas Kependudukan dan Pencatatan Sipil Kabupaten Solok/Solok Regency Population and Civil Registration Service

3.2 KETENAGAKERJAAN EMPLOYMENT

Tabel 3.2.1 Jumlah Penduduk Berumur 15 Tahun Keatas Menurut Jenis Kelamin dan Jenis Kegiatan Selama Seminggu yang Lalu dan Jenis Kelamin di Kabupaten Solok, 2022
Population Aged 15 Years and Over by Gender and Type of Activity During The Previous Week and Gender in Solok Regency, 2022

Kegiatan Utama <i>Main Activity</i>	Jenis Kelamin / <i>Gender</i>		
	Laki-laki <i>Male</i>	Perempuan <i>Female</i>	Jumlah <i>Total</i>
(1)	(2)	(3)	(4)
Angkatan Kerja / <i>Economically Active</i>	111 320	92 731	204 051
Bekerja / <i>Working</i>	107 105	84 923	192 028
Pengangguran Terbuka / <i>Unemployment</i>	4 215	7 808	12 023
Bukan Angkatan Kerja / <i>Economically Inactive</i>	23 214	46 834	70 048
Kabupaten Solok	134 534	139 565	274 099
Tingkat Partisipasi Angkatan Kerja <i>Economically Active Participation Rate</i>	82,74	66,44	74,44
Tingkat Pengangguran <i>Unemployment Rate</i>	3,79	8,42	5,89

Sumber/Source: BPS, Survei Angkatan Kerja Nasional (Sakernas) Agustus/BPS-Statistics Indonesia, August National Labor Force Survey

Tabel
Table 3.2.2

Penduduk Berumur 15 Tahun ke Atas Menurut Pendidikan Tertinggi yang Ditamatkan dan Jenis Kegiatan Selama Seminggu yang Lalu di Kabupaten Solok, 2022
Population 15 Years of Age and Over by Educational Attainment and Type of Activity During the Previous Week in Solok Regency, 2022

Pendidikan Tertinggi yang Ditamatkan ¹ Educational Attainment ¹	Angkatan Kerja/Economically Active			Persentase Bekerja terhadap Angkatan Kerja Percentage of Working to Economically Active
	Bekerja Working	Pengangguran ² Unemployment ²	Jumlah Angkatan Kerja Total of Economically Active	
(1)	(2)	(3)	(4)	(5)
0	99 803	4 689	104 492	95,51
1	24 405	782	25 187	96,90
2	50 581	4 022	54 603	92,63
3	17 239	2 530	19 769	87,20
Kabupaten Solok	192 028	12 023	204 051	94,11

Catatan/Note: ¹ 0. ≤ Sekolah Dasar (SD)/≤ Primary School
 1. Sekolah Menengah Pertama/Junior High School
 2. Sekolah Menengah Atas/Senior High School
 3. Perguruan Tinggi/College
² 1. Mencari pekerjaan/Looking for work
 2. Mempersiapkan usaha/Establishing a new business/firm
 3. Merasa tidak mungkin mendapat pekerjaan/Hopeless of job
 4. Sudah punya pekerjaan tetapi belum mulai bekerja/Have a job in future start

Sumber/Source: BPS, Survei Angkatan Kerja Nasional (Sakernas) Agustus/BPS-Statistics Indonesia, August National Labor Force Survey

Tabel
Table 3.2.3

Jumlah Penduduk Berumur 15 Tahun Keatas yang Bekerja Selama Seminggu yang Lalu Menurut Status Pekerjaan Utama dan Jenis Kelamin di Kabupaten Solok, 2022
Population Aged 15 Years and Over Who Worked During the Previous Week by Main Employment Status and Gender in Solok Regency, 2022

Status Pekerjaan Utama <i>Main Employment</i>	Jenis Kelamin / Gender		
	Laki-laki <i>Male</i>	Perempuan <i>Female</i>	Jumlah <i>Total</i>
(1)	(2)	(3)	(4)
Berusaha sendiri <i>Own account worker</i>	22 471	12 811	35 282
Berusaha dibantu buruh tidak tetap/buruh tak dibayar <i>Employer assisted by temporary worker/unpaid worker</i>	35 162	8 367	43 529
Berusaha dibantu buruh tetap/buruh dibayar <i>Employer assisted by permanent worker/paid worker</i>	4 220	225	4 445
Buruh/Karyawan/Pegawai <i>Regular employee</i>	8 297	11 926	20 223
Pekerja bebas <i>Casual employee</i>	23 069	11 245	34 314
Pekerja keluarga/tak dibayar <i>Family worker/unpaid worker</i>	13 886	40 349	54 235
Kabupaten Solok	107 105	84 923	192 028

Sumber/Source: BPS, Survei Angkatan Kerja Nasional (Sakernas) Agustus/BPS-Statistics Indonesia, August National Labor Force Survey

Tabel 3.2.4
Table

Jumlah Penduduk Berumur 15 Tahun Keatas Menurut Pendidikan Tertinggi yang Ditamatkan dan Jenis Kegiatan Selama Seminggu yang Lalu di Kabupaten Solok,2022
Population Aged 15 Years and Over by Educational Attainment and Type Activity The Previous Week in Solok Regency, 2022

Kegiatan Utama <i>Main Activity</i>	Angkatan Kerja <i>Economically Active</i>			Bukan Angkatan Kerja <i>Economically Inactive</i>
	Bekerja <i>Working</i>	Pengangguran Terbuka <i>Unemployment</i>	Jumlah Total	
(1)	(2)	(3)	(5)	(6)
Tidak/Belum Pernah Sekolah Atau Tidak/Belum Tamat SD Atau Sekolah Dasar <i>No Schooling Or Not Yet Completed Primary School Or Primary School</i>	99 803	4 689	104 492	208 985
Sekolah Menengah Pertama <i>Junior High School</i>	24 405	782	25 187	50 376
SMA/SMK/Sederajat <i>Upper Secondary School</i>	50 581	4 022	54 603	109 209
Diploma I/II/III <i>Diploma I/II/III</i>	3 103	194	3 297	6 598
Diploma IV/Sarjana S1 <i>Diploma IV/Bachelor</i>	13 336	2 336	15 672	31 349
Sarjana S2 ke Atas <i>Magister/Doctoral</i>	800	0	800	1 606
Kabupaten Solok	192 028	12 023	204 051	408 102

Sumber/Source: BPS, Survei Angkatan Kerja Nasional (Sakernas) Agustus/BPS-Statistics Indonesia, August National Labor Force Survey

Tabel
Table 3.2.5

Jumlah Penduduk Berumur 15 Tahun Keatas yang Bekerja Selama Seminggu yang Lalu Menurut Lapangan Pekerjaan Utama dan Jenis Kelamin di Kabupaten Solok, 2022
Population Aged 15 Years and Over Who Worked During the Previous Week by Main Industry and Gender in Solok Regency, 2022

Lapangan Pekerjaan Utama <i>Main Industry</i>	Jenis Kelamin/ <i>Gender</i>		
	Laki-laki <i>Male</i>	Perempuan <i>Female</i>	Jumlah <i>Total</i>
(1)	(2)	(3)	(4)
1 Pertanian / <i>Agriculture</i>	64 383	51 318	115 701
2 Manufaktur / <i>Manufacture</i>	11 485	2 906	14 391
3 Jasa / <i>Services</i>	31 237	30 699	61 936
Kabupaten Solok	107 105	84 923	192 028

Sumber/Source: BPS, Survei Angkatan Kerja Nasional (Sakernas) Agustus/BPS-Statistics Indonesia, August National Labor Force Survey

Tabel 3.2.6
Table

Jumlah Pencari Kerja Terdaftar Menurut Tingkat Pendidikan Tertinggi yang Ditamatkan dan Jenis Kelamin di Kabupaten Solok, 2022
Number of Registered Job Applicants by Educational Attainment and Gender in Solok Regency, 2022

Pendidikan Tertinggi yang Ditamatkan <i>Educational Attainment</i>	Jenis Kelamin/ Gender		
	Laki-laki <i>Male</i>	Perempuan <i>Female</i>	Jumlah <i>Total</i>
(1)	(2)	(3)	(4)
Sekolah Dasar <i>Primary School</i>	6	-	6
Sekolah Menengah Pertama <i>Junior High School</i>	21	27	48
Sekolah Menengah Atas <i>Senior High School</i>	302	346	648
Diploma I/II/III/Akademi <i>Diploma I/II/III/Academy</i>	20	67	87
Universitas <i>University</i>	109	177	286
Kabupaten Solok	458	617	1 075

Sumber/Source: Dinas Penanaman Modal PTSP & Tenaga Kerja Kabupaten Solok / Department of Capital Investment PTSP & Employment Solok Regency

Tabel
Table 3.2.7

Jumlah Pencari Kerja Terdaftar Menurut Umur dan Jenis Kelamin di Kabupaten Solok, 2022
Number of Registered Job Applicants by Age and Gender in Solok Regency, 2022

Umur Age	Jenis Kelamin/ Gender		
	Laki-laki Male	Perempuan Female	Jumlah Total
(1)	(2)	(3)	(4)
15—19	103	126	229
20—29	335	471	806
30—44	20	20	40
45+	-	-	-
Kabupaten Solok	458	617	1 075

Sumber/Source: Dinas Penanaman Modal PTSP & Tenaga Kerja Kabupaten Solok / Department of Capital Investment PTSP & Employment Solok Regency

Tabel 3.2.8 Jumlah Pencari Kerja Terdaftar Menurut Klasifikasi Jabatan dan Jenis Kelamin di Kabupaten Solok, 2022
Number of Registered Job Applications by Job Level Attainment and Gender in Solok Regency, 2022

Klasifikasi Jabatan <i>Job Level</i>	Jenis Kelamin/ <i>Gender</i>		Jumlah <i>Total</i>
	Laki-laki <i>Male</i>	Perempuan <i>Female</i>	
(1)	(2)	(3)	(4)
Anggota Badan Legislatif Tinggi Pemerintah	76	94	170
Tenaga Profesional Teknisi dan tenaga Ybdi	177	286	463
Teknisi dan Kelompok Pejabat Sejenis	58	74	132
Penata Usaha	55	72	127
Tenaga Usaha Jasa dan Penjualan Dagangan Toko	-	2	2
Pekerjaan Keterampilan Bidang Pertanian	-	-	-
Pekerja Kasar Terampil dan Sejenisnya YBDL	9	9	18
Operator dan Perakit Mesin dan Mesin Pabrik	79	74	153
Pekerja Kasar	4	6	10
Kabupaten Solok	458	617	1 075

Sumber/*Source*: Dinas Penanaman Modal PTSP & Tenaga Kerja Kabupaten Solok / *Department of Capital Investment PTSP & Employment Solok Regency*

Tabel
Table 3.2.9

Jumlah Pencari Kerja yang Dihapuskan Menurut Tingkat Pendidikan Tertinggi yang Ditamatkan dan Jenis Kelamin di Kabupaten Solok, 2022
Number of Eliminated Job Applicants by Educational Attainment and Gender in Solok Regency, 2022

Pendidikan Tertinggi yang Ditamatkan <i>Educational Attainment</i>	Jenis Kelamin/ <i>Gender</i>		
	Laki-laki <i>Male</i>	Perempuan <i>Female</i>	Jumlah <i>Total</i>
(1)	(2)	(3)	(4)
Sekolah Dasar <i>Primary School</i>	-	-	-
Sekolah Menengah Pertama <i>Junior High School</i>	-	-	-
Sekolah Menengah Atas <i>Senior High School</i>	-	-	-
Diploma I/II/III/Akademi <i>Diploma I/II/III/Academy</i>	-	-	-
Universitas <i>University</i>	-	-	-
Kabupaten Solok	-	-	-

Sumber/*Source*: Dinas Penanaman Modal PTSP & Tenaga Kerja Kabupaten Solok / *Department of Capital Investment PTSP & Employment Solok Regency*

Tabel
Table 3.2.10

Jumlah Pencari Kerja Menurut Tingkat Pendidikan Tertinggi yang ditamatkan dan Jenis Kelamin di Kabupaten Solok, 2022
Number of Job Seekers That Have Been Placed by Educational Attainment and Gender in Solok Regency, 2022

Pendidikan Tertinggi yang Ditamatkan <i>Educational Attainment</i>	Jenis Kelamin/ <i>Gender</i>		
	Laki-laki <i>Male</i>	Perempuan <i>Female</i>	Jumlah <i>Total</i>
(1)	(2)	(3)	(4)
Sekolah Dasar <i>Primary School</i>	6	-	6
Sekolah Menengah Pertama <i>Junior High School</i>	21	27	48
Sekolah Menengah Atas <i>Senior High School</i>	302	346	648
Diploma I/II/III/Akademi <i>Diploma I/II/III/Academy</i>	20	67	87
Universitas <i>University</i>	109	177	286
Kabupaten Solok	458	617	1 075

Sumber/Source: Dinas Penanaman Modal PTSP & Tenaga Kerja Kabupaten Solok / Department of Capital Investment PTSP & Employment Solok Regency

Tabel 3.2.11 **Jumlah Pencari Kerja Menurut Umur dan Jenis Kelamin di Kabupaten Solok, 2022**
Table 3.2.11 **Number of Job Seekers That Have Been Placed by Age and Gender in Solok Regency, 2022**

Umur Age	Jenis Kelamin/ Gender		Jumlah Total
	Laki-laki Male	Perempuan Female	
(1)	(2)	(3)	(4)
15—19	103	126	229
20—29	335	471	806
30—44	20	20	40
45+	-	-	-
Kabupaten Solok	458	617	1 075

Sumber/Source: Dinas Penanaman Modal PTSP & Tenaga Kerja Kabupaten Solok / Department of Capital Investment PTSP & Employment Solok Regency

Tabel
Table 3.2.12

Jumlah Pencari Kerja yang Ditempatkan Menurut Jenis Pekerjaan dan Jenis Kelamin di Kabupaten Solok, 2022
Number of Job Seekers That Have Been Placed by Job Attainment and Solok Regency, 2022

Jenis Pekerjaan <i>Job</i>	Jenis Kelamin/ <i>Gender</i>		Jumlah <i>Total</i>
	Laki-laki <i>Male</i>	Perempuan <i>Female</i>	
(1)	(2)	(3)	(4)
Anggota Badan Legislatif Tinggi Pemerintah	76	94	170
Tenaga Profesional Teknisi dan tenaga Ybdi	177	286	463
Teknisi dan Kelompok Pejabat Sejenis	58	74	132
Penata Usaha	55	72	127
Tenaga Usaha Jasa dan Penjualan Dagangan Toko	-	2	2
Pekerjaan Keterampilan Bidang Pertanian	-	-	-
Pekerja Kasar Terampil dan Sejenisnya YBDL	9	9	18
Operator dan Perakit Mesin dan Mesin Pabrik	79	74	153
Pekerja Kasar	4	6	10
Kabupaten Solok	458	617	1 075

Sumber/Source: Dinas Penanaman Modal PTSP & Tenaga Kerja Kabupaten Solok / Department of Capital Investment PTSP & Employment Solok Regency

SOSIAL DAN KESEJAHTERAAN RAKYAT

Social and Welfare

BAB

Chapter

04

APK Angka Partisipasi Kasar

KABUPATEN SOLOK 2022

Gross Participation Rate (GPR) Soof Solok Regency in 2022

SD
Elementary School

106,10

SMP
Junior High School

114,59

SMA
Senior High School

79,81



APK adalah Proporsi anak sekolah pada suatu jenjang tertentu terhadap penduduk pada kelompok usia tertentu. Sejak tahun 2007 Pendidikan Non Formal (Paket A, Paket B, dan Paket C) turut diperhitungkan.

GPR is the proportion of school children at a certain level to the population at a certain age group. Since 2007 Non Formal Education (Package A, Package B, and Package C) were taken into account.



Jumlah Tenaga Kesehatan 2022

KABUPATEN SOLOK

Number of Medical Personnel in Solok Regency

DOKTER
Doctor

52

PERAWAT
Nurse

291

BIDAN
Midwife

468

PENJELASAN TEKNIS

1. Tidak/belum pernah sekolah adalah mereka yang tidak pernah atau belum pernah terdaftar dan tidak pernah atau belum pernah aktif mengikuti pendidikan di suatu jenjang pendidikan formal. Termasuk juga yang tamat/belum tamat taman kanak-kanak tetapi tidak melanjutkan ke sekolah dasar.
2. Masih bersekolah adalah mereka yang terdaftar dan aktif mengikuti pendidikan formal dan nonformal (Paket A, B, atau C), baik pendidikan dasar, menengah maupun pendidikan tinggi. Bagi mahasiswa yang sedang cuti dianggap masih bersekolah.
3. Tidak bersekolah lagi adalah mereka yang pernah terdaftar dan aktif mengikuti pendidikan di suatu jenjang pendidikan formal dan nonformal (Paket A, B, atau C), tetapi pada saat pencacahan tidak lagi terdaftar dan tidak aktif mengikuti pendidikan.
4. Tamat sekolah adalah menyelesaikan pelajaran yang ditandai dengan lulus ujian akhir pada kelas atau tingkat terakhir suatu jenjang pendidikan di sekolah negeri maupun swasta dengan mendapatkan tanda tamat belajar/ijazah. Seseorang yang belum mengikuti pelajaran pada kelas tertinggi tetapi telah mengikuti ujian akhir dan lulus dianggap tamat sekolah.

TECHNICAL NOTES

1. *Not/never attending school is someone who has never attended or never been registered in a formal education, such as primary, secondary, and tertiary education. Those who just completed kindergarten are considered as never attended school.*
2. *Attending school is someone who is currently attending primary, secondary, or tertiary education, including package A, package B, or package C. College student who postpones his/her study is considered as attending school.*
3. *Not attending school anymore is someone who had enrolled and participated in formal and non-formal education in the past including package A, package B, or package C, but currently does not attend school.*
4. *Completed particular level of education is someone who has completed particular level of education in private or public school and accepting graduation certificate. Someone who has never attended the highest grade but passed the final exam is considered as completed particular level of education.*

5. Dapat membaca dan menulis artinya dapat membaca dan menulis kata-kata/kalimat sederhana dengan suatu aksara tertentu.
6. Jalur Pendidikan di Indonesia terdiri atas 1) pendidikan formal, 2) pendidikan nonformal, dan 3) pendidikan informal yang ketiganya dapat saling melengkapi dan memperkaya (Undang-Undang No. 20 Tahun 2013 tentang Sistem Pendidikan Nasional).
7. Jenjang Pendidikan Formal terdiri atas pendidikan dasar, pendidikan menengah, dan pendidikan tinggi. Jenis pendidikan yang diajarkan mencakup pendidikan umum, kejuruan, akademik, profesi, vokasi, keagamaan, dan khusus.
 - a. Pendidikan Dasar berbentuk Sekolah Dasar (SD) dan Madrasah Ibtidaiyah (MI) atau bentuk lain yang sederajat serta Sekolah Menengah Pertama (SMP) dan Madrasah Tsanawiyah (MTs), atau bentuk lain yang sederajat.
 - b. Pendidikan Menengah berbentuk Sekolah Menengah Atas (SMA), Madrasah Aliyah (MA), Sekolah Menengah Kejuruan (SMK), dan Madrasah Aliyah Kejuruan (MAK), atau bentuk lain yang sederajat.
 - c. Pendidikan Tinggi merupakan jenjang pendidikan setelah
5. *Able to read and write is the ability to read and write at least a simple sentence in any letter of alphabets.*
6. *The Education System in Indonesia consists of 1) a formal education, 2) non-formal education, and 3) informal education that all three can be complementary and enriching (Law No. 20 Year 2013 about The National Education System).*
7. *The Formal Education Level consists of primary education, secondary education, and high education. The kind of education that taught consists of general education, vocational, academic, professional, religious, and specific education.*
 - a. *The Primary Education consists of Elementary School and Islamic Elementary School or other equivalent forms and Lower Secondary School and MTs, or other equivalent forms.*
 - b. *The Secondary Education consists of the Upper Secondary school, MA, Vocational School, and Vocational Madrasah Aliyah, or other equivalent forms.*
 - c. *The High Education consists of the education level after*

- pendidikan menengah yang mencakup program pendidikan diploma, sarjana, magister, spesialis, dan doktor yang diselenggarakan oleh perguruan tinggi. Perguruan tinggi dapat berbentuk akademi, politeknik, sekolah tinggi, institut, atau universitas.
8. Rumah Sakit adalah tempat pemeriksaan dan perawatan kesehatan, biasanya berada di bawah pengawasan dokter/tenaga medis, yang melayani penderita yang sakit untuk berobat rawat jalan atau rawat inap.
9. Rumah Sakit Bersalin adalah rumah sakit khusus untuk persalinan, dilengkapi pelayanan spesialis pemeriksaan kehamilan, persalinan, rawat inap dan rawat jalan ibu dan anak yang berada di bawah pengawasan dokter spesialis kandungan.
10. Rumah Bersalin adalah sarana pelayanan kesehatan dengan izin sebagai rumah bersalin, dilengkapi pelayanan pemeriksaan kehamilan, persalinan serta pemeriksaan ibu dan anak yang berada di bawah pengawasan bidan senior.
11. Poliklinik adalah sarana kesehatan yang dipakai untuk pelayanan berobat jalan, biasanya berada di bawah pengawasan dokter/tenaga medis.
- the secondary education that consists of diplomas, bachelor, master, specialist, and doctoral degrees that are held by the college. The colleges can be academy, polytechnic, high school, institute, or university.*
8. *Hospital is a place for health check, usually controlled/supervised by doctors/medical personnel to serve the ill patients to get outpatient or inpatient treatment services.*
9. *Maternity Hospital is a specialized hospital for childbirth, has specialist inspection service to pregnancy, childbirth, hospitalization and outpatient for mothers and children that is under the supervision of an obstetrician.*
10. *Maternity House is health care facility with a license as a maternity house, equipped with prenatal care, childbirth and examination of mothers and children which is under the supervision of a senior midwife.*
11. *Polyclinic is a health facility in which to get outpatient services, usually under the control of doctor/medical personnel.*

12. Puskesmas (Pusat Kesehatan Masyarakat) adalah unit pelaksana teknis dinas kesehatan kabupaten/ kota yang mempunyai fungsi utama sebagai penyelenggara pelayanan kesehatan tingkat pertama. Wilayah kerja puskesmas maksimal adalah satu kecamatan dan untuk dapat menjangkau wilayah kerjanya, puskesmas mempunyai jaringan pelayanan yang meliputi unit Puskesmas Pembantu (Pustu), unit Puskesmas Keliling (Puskel), dan unit bidan desa/komunitas (Peraturan Menteri Kesehatan RI No. 75 Tahun 2014 Tentang Pusat Kesehatan Masyarakat).
13. Apotek adalah suatu tempat tertentu yang digunakan untuk melakukan pekerjaan kefarmasian, dan penyaluran/ penjualan obat atau bahan farmasi dan perbekalan kesehatan lainnya kepada masyarakat yang dikelola oleh tenaga apoteker (Peraturan Menteri Kesehatan RI No. 1332 Tahun 2002 Tentang Perubahan Atas Peraturan Menteri Kesehatan RI No. 922/MENKES/PER/X/1993 Tentang Ketentuan dan Tata Cara Pemberian Izin Apotek).
14. Imunisasi adalah memasukkan kuman atau racun penyakit tertentu yang sudah dilemahkan (vaksin) ke dalam tubuh dengan cara disuntik atau diminum (diteteskan dalam mulut) dengan maksud agar terjadi kekebalan
12. *Public Health Center is technical implementation unit of regency health department that have the primary function as a first-level health care providers. The working area standard of public health center is one district and to reach their working areas, public health centers have a service network covering subsidiary of public health center, mobile public health center units, and midwife units (Regulation of the Minister of Health of Indonesia Number 75 Year 2014 about Public Health Center).*
13. *Pharmacy is a specific place that is used for pharmaceutical jobs, and distribution/sale of drugs/ pharmaceuticals and other medical supplies to people that are administered by trained pharmacist (Regulation of the Minister of Health of Indonesia Number 1332 Year 2002 about the Changes of Regulation of the Minister of Health of Indonesia Number 922/MENKES/PER/X/1993 about Pro-vision and Procedures for Administration of Licensed Pharmacies).*
14. *Immunization is putting enervated microbe of a certain disease into human body by injection or drinking (dropping into mouth) to make the body immune to that disease.*

tubuh terhadap penyakit tersebut.

15. Keluhan kesehatan adalah keadaan seseorang yang mengalami gangguan kesehatan atau kejiwaan, baik karena penyakit akut, penyakit kronis, kecelakaan, kriminal, atau hal lain.
 16. Mengobati sendiri adalah upaya oleh anggota rumah tangga/keluarga dengan melakukan pengobatan sendiri tanpa datang ke tempat fasilitas kesehatan atau memanggil dokter/petugas kesehatan ke rumahnya (misal minum obat modern, jamu, kerokan, kompres, kop, pijat) agar sembuh atau menjadi lebih ringan keluhan kesehatannya.
 17. Angka penemuan kasus tuberkulosis adalah jumlah kasus baru tuberkulosis (TB) dan kasus TB yang didiagnosis kambuh yang diobati dalam program penanggulangan TB nasional dan dilaporkan kepada WHO, dibagi dengan perkiraan WHO terhadap jumlah kasus insiden tuberkulosis pada tahun yang sama, dinyatakan sebagai persentase.
 18. Angka keberhasilan pengobatan tuberkulosis smear positive/Basil Tahan Asam (BTA) positif adalah proporsi (dinyatakan sebagai persentase) kasus TB BTA positif yang terdaftar di bawah program pengendalian TB nasional pada tahun tertentu yang dinyatakan berhasil menyelesaikan pengobatan. Dengan atau tanpa
15. *Health complaint is a condition where a person has health or mental problems because of acute illness, chronically illness, accident, crimes, or others.*
 16. *Self treatment is an effort of household members/family to have a health treatment by themselves without visiting health facilities or a doctor/health personnel (for instance, by taking modern medicine, herb medicine, chief with a coin, compress, cupping suction, massage) in order to recover from illness or reduce the health complaint.*
 17. *The case detection rate for all forms of tuberculosis is the number of new and replase tuberculosis cases diagnosed and treated in national tuberculosis control programmes and notified to WHO, divided by WHO's estimate of the number of incident tuberculosis cases for the same year, expressed as a percentage.*
 18. *The treatment success rate for new pulmonary smear-positive tuberculosis cases is the proportion (expressed as a percentage) of new smear-positive tuberculosis cases registered under a national tuberculosis control programme in a given year that succesfully completed treatment. With or without bacteriological evidence*

- bukti bakteriologi keberhasilan (“sembuh” dan “menyelesaikan pengobatan” masing-masing).
19. Kasus kumulatif AIDS adalah kumulatif kasus AIDS sampai dengan referensi waktu tertentu.
 20. BCG (Bacillus Calmette Guerin) merupakan vaksinasi untuk mencegah penyakit TBC, diberikan pada bayi baru lahir atau anak, dengan suntikan pada kulit pangkal lengan atas. Bekas suntikan kemudian akan membentuk tonjolan kecil jaringan parut pada kulit lengan atas. Suntikan BCG diberikan kepada anak sebanyak 1 kali.
 21. DPT (Difteri, Pertusis, Tetanus) merupakan vaksin untuk mencegah penyakit Difteri, Pertusis, dan Tetanus yang diberikan pada bayi berumur 3 bulan ke atas, dengan suntikan pada paha, diulang 1 bulan dan 2 bulan kemudian, sehingga suntikan imunisasi DPT lengkap pada balita berjumlah 3 kali (kadang-kadang selang waktu antar suntikan bisa lebih dari 1 bulan).
 22. Luas lantai adalah luas lantai yang ditempati dan digunakan untuk keperluan sehari-hari (sebatas atap).
 23. Air leding adalah sumber air yang berasal dari air yang telah melalui proses penjernihan dan penyehatan sebelum dialirkan kepada konsumen melalui instalasi berupa saluran of succes (“cured” and “treatment completed” respectively).
 19. *Cummulative AIDS case is cummulative AIDS cases with reference to a particular time.*
 20. *BCG (Bacillus Calmette Guerin) is a vaccine to prevent TBC disease, given to newborns or children, by injection at the base of the skin of the upper arm. Injection site will form little bumps of scar tissue in the skin of the upper arm. BCG injections given to children 1 times.*
 21. *DPT (Diphtheria, Pertussis, Tetanus) is a vaccine to prevent the diphtheria, pertussis, and tetanus disease, given to infants aged 3 months and above, with a shot in the thigh, repeated one month and two months later, so that the complete DPT immunization shots at toddler totaling 3 times (sometimes the time interval between injections can be more than 1 month).*
 22. *Floor area is the total area which is occupied and utilized daily.*
 23. *Pipe water is a water source that comes from water that has been through a process of purification and sanitation before distribute to consumers through an instalation of water lines. This water source is*

air. Sumber air ini biasanya diusahakan oleh PAM/PDAM/BPAM. Termasuk dalam hal ini air leding yang didapat secara eceran.

usually distributed by PAM/PDAM/BPAM. This include a pipe water that sold at retail.

24. Sumur terlindung adalah air yang berasal dari dalam tanah yang digali dan lingkaran sumur tersebut dilindungi oleh tembok paling sedikit 0,8 meter di atas tanah dan 3 meter ke bawah tanah, serta ada lantai semen sejauh 1 meter dari lingkaran sumur.
25. Status penguasaan bangunan tempat tinggal milik sendiri adalah jika tempat tinggal tersebut pada waktu pencacahan betul-betul sudah milik kepala rumah tangga atau salah seorang anggota rumah tangga. Rumah yang dibeli secara angsuran melalui kredit bank atau rumah dengan status sewa beli dianggap rumah milik sendiri.
26. Peristiwa tindak pidana yang dilaporkan ialah setiap peristiwa yang diterima kepolisian dari laporan masyarakat, atau peristiwa dimana pelakunya tertangkap tangan oleh kepolisian.
27. Jumlah tindak pidana menggambarkan jumlah kasus tindak pidana yang terjadi pada kurun waktu tertentu.
28. Resiko penduduk terjadi tindak pidana per 100.000 penduduk

$$= \frac{\text{(Jumlah tindak pidana tahun } t)}{\text{(Jumlah penduduk tahun } t)} \times 100.000$$
24. *Protected wells is water that comes from the soil were excavated and the circumference of the well was protected by walls at least 0.8 meters above ground and 3 meters underground, and cement floor as far as 1 meter from the well circumference.*
25. *Own ownership property status is a status of dwelling occupied belongs to the head of household or one of the household member. Houses bought through bank credit or houses with leasing status were also categorized as an own property.*
26. *Reported crime incidence includes all criminal cases reported and received by police office, and all crimes caught by police.*
27. *Crime total refers to the number of criminal cases occurring during a given period.*
28. *Crime rate*

$$= \frac{\text{(Number of criminal cases year } t)}{\text{(Total population year } t)} \times 100.000$$

Resiko penduduk terjadi tindak pidana per 100.000 penduduk mengindikasikan peluang penduduk berisiko terkena tindak pidana. Biasanya dinyatakan dalam setiap 100.000 penduduk.

29. Selang waktu terjadi tindak pidana tahun t

$$= (365 \times 24 \times 60 \times 60) / (\text{Jumlah tindak pidana tahun } t) \times (\text{detik})$$

Selang waktu terjadi tindak pidana tahun t mengindikasikan selang waktu terjadinya satu tindak kejahatan dengan kejahatan yang lain.

30. Persentase penyelesaian tindak pidana

$$= (\text{Jumlah tindak pidana yang diselesaikan}) / (\text{Jumlah peristiwa tindak pidana yang dilaporkan}) \times 100\%$$

Persentase penyelesaian peristiwa tindak pidana menyatakan persentase penyelesaian tindak pidana oleh polisi. Suatu tindak pidana dinyatakan sebagai kasus yang selesai di tingkat kepolisian, apabila:

1. berkas perkaranya sudah siap untuk diserahkan atau telah diserahkan kepada kejaksaan;
2. dalam hal delik aduan, pengaduannya dicabut dalam tenggang waktu yang telah ditentukan menurut undang-undang;
3. telah diselesaikan oleh kepolisian berdasarkan azas plichtmatigheid (kewajiban

Crime rate indicates the probability of population exposed to risk of crime, expressed in every 100,000 people.

29. *Crime clock*

$$= (365 \times 24 \times 60 \times 60) / (\text{Number of criminal cases year } t) \times (\text{second})$$

Crime clock indicates the time interval of occurrence between one crime to another crime.

30. *Crime clearance rate*

$$= (\text{Number of cleared criminal cases}) / (\text{Number of reported criminal cases}) \times 100\%$$

Crime clearance rate refers to percentage of crime clearance by police. A criminal case is categorized as a cleared case by police, if:

1. *All documents are ready to submit or already submitted to justice court;*
2. *In the case of attense that warrants complaint, the complaint was withdraw within a given period state in the law;*
3. *The case was cleared by police based on the principle of plichtmatigheid (obligation on*

- berdasarkan kewenangan hukum);
4. kasus yang dimaksud tidak termasuk kompetensi kepolisian
5. tersangka meninggal dunia;
6. kasus kadaluwarsa.
31. Bencana Alam adalah peristiwa atau serangkaian peristiwa yang mengancam dan mengganggu kehidupan / penghidupan masyarakat yang disebabkan oleh faktor alam antara lain berupa gempa bumi, tsunami, gunung meletus, banjir, kekeringan, angin topan, dan tanah longsor sehingga mengakibatkan kerugian materi maupun non-materi.
32. Korban meninggal adalah orang yang dilaporkan tewas atau meninggal dunia akibat bencana.
33. Korban hilang adalah orang yang dilaporkan hilang atau tidak ditemukan atau tidak diketahui keberadaannya setelah terjadi bencana.
34. Korban luka/sakit adalah orang yang mengalami luka-luka atau sakit, dalam keadaan luka ringan, luka sedang maupun luka parah/berat, baik yang berobat jalan maupun rawat inap.
35. Rusak Berat adalah kriteria kerusakan yang mengakibatkan bangunan roboh atau sebagian besar komponen struktur rusak.
36. Rusak sedang adalah kriteria kerusakan yang mengakibatkan sebagian kecil komponen struktur
- the basis of law uthority);*
4. *The case was not the responsibility of police office;*
5. *The suspect died;*
6. *The case was out of date.*
31. *Natural Disaster is an event or series of events that threaten and disrupt the lives and livelihoods caused by natural factors such as: earthquake, tsunami, volcanic eruption, flood, flash flood, drought, typhoon/ cyclone, and landslide so it can lead to result in loss of material and non-material.*
32. *Fatality is a person reported killed or death in the wake of a disaster.*
33. *Missing person is a person reported missing or who cannot be located or who cannot be accounted for in the wake of a disaster.*
34. *Casualty is a person suffering injury or illness, in a state of light injury, moderate injury, or heavy injury, which in undergoing treatment as either an outpatient or inpatient.*
35. *Severely damaged is the criteria of damage that resulted most buildings collapsed or damaged its structural components.*
36. *Damaged is the criteria of damage that resulted defective fraction of structural components and*

- rusak, dan komponen penunjang rusak namun bangunan masih tetap berdiri.
37. Rusak ringan adalah kriteria kerusakan yang mengakibatkan sebagian komponen struktur retak (struktur masih bisa digunakan) dan bangunan masih tetap berdiri.
38. Untuk mengukur kemiskinan, BPS menggunakan konsep kemampuan memenuhi kebutuhan dasar (basic needs approach). Dengan pendekatan ini, kemiskinan dipandang sebagai ketidakmampuan dari sisi ekonomi untuk memenuhi kebutuhan dasar makanan dan bukan makanan yang diukur dari sisi pengeluaran. Metode yang digunakan adalah menghitung Garis Kemiskinan (GK), yang terdiri dari dua komponen yaitu Garis Kemiskinan Makanan (GKM) dan Garis Kemiskinan Non-Makanan (GKNM). Penghitungan Garis Kemiskinan dilakukan secara terpisah untuk daerah perkotaan dan perdesaan.
39. Penduduk miskin adalah penduduk yang memiliki rata-rata pengeluaran per kapita per bulan di bawah Garis Kemiskinan.
40. Garis Kemiskinan Makanan (GKM) merupakan nilai pengeluaran kebutuhan minimum makanan yang disetarakan dengan 2.100 kkalori per kapita per hari. Garis Kemiskinan Non-Makanan (GKNM) adalah kebutuhan
- supporting components damaged, but the building still stands.*
37. *Lightly damaged is the criteria of damage that resulted partially cracked structural components, but the structure still can be used and the building still stands.*
38. *To measure poverty, BPS-Statistics Indonesia has used the concept of basic needs approach. Therefore, poverty is viewed as economic inability to fulfill food and non-food basic needs which are measured by consumption/expenditure. The method used is calculating poverty line, which consists of two components that are Food Poverty Line (FPL) and Non-Food Poverty Line (NFPL). The poverty line was calculated separately for urban and rural areas.*
39. *A person whose expenditure per capita per month is below the poverty line is considered to be poor.*
40. *The Food Poverty Line refers to the daily minimum requirement of 2,100 kcal per capita per day. The Non-Food Poverty Line refers to the minimum requirement for household necessities for clothing, education, health, and other basic*

minimum untuk perumahan, sandang, pendidikan, kesehatan, dan kebutuhan dasar lainnya.

41. Ukuran Kemiskinan

- a. Head Count Index (HCI-P0) adalah persentase penduduk miskin yang berada di bawah Garis Kemiskinan (GK).
- b. Indeks Kedalaman Kemiskinan (Poverty Gap Index-P1) merupakan ukuran rata-rata kesenjangan pengeluaran masing-masing penduduk miskin terhadap garis kemiskinan. Semakin tinggi nilai indeks, semakin jauh rata-rata pengeluaran penduduk dari garis kemiskinan.
- c. Indeks Keparahan Kemiskinan (Poverty Severity Index-P2) memberikan gambaran mengenai penyebaran pengeluaran di antara penduduk miskin. Semakin tinggi nilai indeks, semakin tinggi ketimpangan pengeluaran di antara penduduk miskin.

Foster-Greer-Thorbecke (1984) merumuskan suatu ukuran yang digunakan untuk mengukur tingkat kemiskinan sebagai berikut:

individual needs.

41. Poverty Measures

- a. *a. Head Count Index (HCI-P0) simply measures the percentage of the population that is counted as poor, often denoted by P0.*
- b. *Poverty Gap Index-P1 measures the extent to which individuals fall below the poverty line (the poverty gaps) as a proportion of the poverty line. Higher value of the index shows that the gap between average expenditure of the poor and the poverty line is wider.*
- c. *Poverty Severity Index-P2 describes inequality among the poor. This is simply a weighted sum of poverty gaps (as a proportion of the poverty line), where the weights are the proportionate poverty gaps themselves. Hence, by squaring the poverty gap index, the measure implicitly puts more weight on observations that fall well below the poverty line. Higher value of the index shows that inequality among the poor is higher.*

Foster-Greer-Thorbecke (1984) developed poverty measures that may be written as:

$$Pa = 1/n \sum_{i=1}^q [(z-y_i)/z]^a$$

dimana:

$a=0, 1, 2$

z =Garis kemiskinan

y_i =Rata-rata pengeluaran perkapita sebulan penduduk yang berada di bawah garis kemiskinan ($i=1,2,\dots,q$), $y_i < z$

q =Banyaknya penduduk yang berada di bawah garis kemiskinan

n =Jumlah penduduk

Jika $a=0$, diperoleh Head Count Index (P0), jika $a=1$ diperoleh indeks kedalaman kemiskinan (Poverty Gap Index-P1) dan jika $a=2$ disebut indeks keparahan kemiskinan (Poverty Severity Index-P2).

$$Pa = 1/n \sum_{i=1}^q [(z-y_i)/z]^a$$

where:

$a=0, 1, 2$

z =the poverty line

y_i =Average expenditure per capita per month of the poor ($i=1,2,\dots,q$), $y_i < z$

q =the number of poor

n =the total population

if $a=0$ is obtained Head Count Index (P0), if $a=1$ is obtained Poverty Gap Index-P1, and if $a=2$ is obtained Poverty Severity Index-P2.

42. Indeks Pembangunan Manusia (IPM) menjelaskan bagaimana penduduk dapat mengakses hasil pembangunan dalam memperoleh pendapatan, kesehatan, pendidikan dan sebagainya. IPM diperkenalkan oleh UNDP pada tahun 1990 dan dipublikasikan secara berkala dalam laporan tahunan Human Development Report (HDR). IPM dibentuk oleh 3 (tiga) dimensi dasar: Umur panjang dan hidup sehat; pengetahuan; dan standar hidup layak.

42. The Human Development Index (HDI) explains how people can access development results in obtaining income, health, education and so forth. HDI was introduced by United Nations Development Programme (UNDP) in 1990 and published periodically in the annual report of the Human Development Report. HDI was formed by three basic dimensions: a long and healthy life; knowledge; and a decent standard of living.

ULASAN**DESCRIPTION****Pendidikan**

Tahun 2022 jumlah Sekolah Dasar (SD) di Kabupaten Solok sebanyak 363 unit terdiri dari 344 Negeri dan 19 unit Swasta. Sedangkan Sekolah Menengah Pertama (SMP) di Kabupaten Solok sebanyak 72 unit terdiri dari 67 Negeri dan 5 unit Swasta. Sedangkan Sekolah Menengah Atas (SMA) di Kabupaten Solok pada tahun 2022 sebanyak 22 unit terdiri dari 19 Negeri dan 3 unit Swasta.

Kesehatan

Terdapat 880 tenaga kesehatan di Kabupaten Solok pada tahun 2022, yang terdiri dari 52 dokter, 291 perawat, 468 bidan, 31 farmasi, dan 38 ahli gizi. Tenaga kesehatan ini tersebar di seluruh kecamatan di Kabupaten Solok.

Pada tahun 2022, jumlah balita di Kabupaten Solok adalah 30.188 balita. Dari keseluruhan jumlah balita tersebut, 12 diantaranya mengalami gizi buruk.

Agama dan Sosial Lainnya

Jumlah penduduk beragama Islam di Kabupaten Solok tahun 2022 adalah 401.933 ribu jiwa dan 356 jiwa beragama Kristen Protestan, Kristen Katolik, dan Hindu.

Kemiskinan

Jumlah penduduk miskin di Kabupaten Solok pada tahun 2022 adalah 27,16 ribu jiwa, yaitu 7,12% dari

Education

At elementary education, there are 361 schools in Solok Regency in 2022. These schools consists of 344 state and 19 owned scholls. Meanwhile, At Junior High education, there are 72 schools in Solok Regency in 2022. These schools consists of 67 state and 5 owned scholls. Meanwhile, At Senior High education, there are 22 schools in Solok Regency in 2022. These schools consists of 19 state and 3 owned scholls.

Health

There are 880 medical personel in Solok Regency in 2022, consisting of 52 doctors, 291 nurses, 468 midwives, 31 pharmacists, and 38 nutritionists. These medical personel are spread across all sub-districts in Solok Regency.

In 2022, the number of children under five years in Solok Regency will be 30.188. Of the total number of children under five years, 12 of them are malnourished.

Religion and Others Social Affairs

The total Muslim population in Solok Regency in 2022 is 401.933 thousand people and 356 people are Protestant Christians, Catholic Christians and Hindus.

Poverty

The number of poor people in Solok Regency in 2022 is 27,16 thousand people, which is 7,12% of the total

jumlah penduduk Kabupaten Solok.

population of Solok Regency.

Peradilan

Terdapat 189 perkara pidana dan 34 Perkara Perdata yang diselesaikan oleh Pengadilan Negeri Koto Baru pada tahun 2022.


Law

There are 189 criminal cases and 34 civil cases that were resolved by the Koto Baru District Court in 2022.

<https://solokkab.bps.go.id>

Gambar 4.1
Figures

Angka Partisipasi Kasar (APK) Menurut Jenjang Pendidikan di Kabupaten Solok, 2020-2021
Gross Enrolment Rate by Educational Level in Solok Regency, 2020-2021



Sumber/Source: Survey Sosial Ekonomi Nasional Kor, Maret 2020 dan 2021 / *Natioanal Social Economic Survey Kor, March 2020 and 2021*

Gambar 4.2
Figures

Banyaknya Pasien Menurut Jenis Penyakit Utama di Kabupaten Solok, 2021
Number of Patients by Main Disease in Solok Regency, 2021



Sumber/Source: Dinas Kesehatan Kabupaten Solok/Regional Office of Health Service of Solok Regency

4.1 PENDIDIKAN EDUCATION

Tabel
Table 4.1.1

Jumlah Sekolah, Guru, dan Murid Taman Kanak-Kanak (TK) di Bawah Kementerian Pendidikan, Kebudayaan, Riset, dan Teknologi Menurut Kecamatan, 2021/2022 dan 2022/2023
Number of Schools, Teachers, and Pupils in Kindergarten Under The Ministry of Education, Culture, Research, and Technology by Subdistrict, 2021/2022 and 2022/2023

Kecamatan Subdistrict	Sekolah/Schools					
	Negeri/Public		Swasta/Private		Jumlah/Total	
	2021/2022	2022/2023	2021/2022	2022/2023	2021/2022	2022/2023
(1)	(2)	(3)	(4)	(5)	(6)	(7)
Pantai Cermin	-	1	8	11	8	12
Lembah Gumanti	-	-	31	7	31	7
Hiliran Gumanti	-	1	6	26	6	27
Payung Sekaki	-	-	3	6	3	6
Tigo Lurah	-	-	2	2	2	2
Lembang Jaya	-	-	14	6	14	6
Danau Kembar	-	2	7	13	7	15
Gunung Talang	-	1	24	32	24	33
Bukit Sundi	-	-	12	14	12	14
IX Koto Sungai Lasi	-	-	2	7	2	7
Kubung	-	-	15	3	15	3
X Koto Diatas	-	-	16	2	16	2
X Koto Singkarak	-	-	17	16	17	16
Junjung Sirih	-	-	6	19	6	19
Kabupaten Solok	-	5	163	164	163	169

Lanjutan Tabel/Continued Table 4.1.1

Kecamatan Subdistrict	Guru ¹ /Teachers ¹					
	Negeri/Public		Swasta/Private		Jumlah/Total	
	2021/2022	2022/2023	2021/2022	2022/2023	2021/2022	2022/2023
(1)	(8)	(9)	(10)	(11)	(12)	(13)
Pantai Cermin	-	5	25	47	25	52
Lembah Gumanti	-	-	111	22	111	22
Hiliran Gumanti	-	11	18	80	18	91
Payung Sekaki	-	-	9	20	9	20
Tigo Lurah	-	-	5	8	5	8
Lembang Jaya	-	-	36	17	36	17
Danau Kembar	-	32	20	59	20	91
Gunung Talang	-	6	81	122	81	128
Bukit Sundi	-	-	47	37	47	37
IX Koto Sungai Lasi	-	-	8	24	8	24
Kubung	-	-	75	10	75	10
X Koto Diatas	-	-	34	6	34	6
X Koto Singkarak	-	-	58	33	58	33
Junjung Sirih	-	-	18	65	18	65
Kabupaten Solok	-	54	545	550	545	604

Lanjutan Tabel/*Continued Table 4.1.1*

Kecamatan Subdistrict	Murid/Pupils					
	Negeri/Public		Swasta/Private		Jumlah/Total	
	2021/2022	2022/2023	2021/2022	2022/2023	2021/2022	2022/2023
(1)	(14)	(15)	(16)	(17)	(18)	(19)
Pantai Cermin	-	48	258	364	258	412
Lembah Gumanti	-	-	1 181	170	1 181	170
Hiliran Gumanti	-	52	175	765	175	817
Payung Sekaki	-	-	73	176	73	176
Tigo Lurah	-	-	31	64	31	64
Lembang Jaya	-	-	303	196	303	196
Danau Kembar	-	189	155	448	155	637
Gunung Talang	-	39	808	1209	808	1248
Bukit Sundi	-	-	454	357	454	357
IX Koto Sungai Lasi	-	-	59	294	59	294
Kubung	-	-	637	68	637	68
X Koto Diatas	-	-	263	32	263	32
X Koto Singkarak	-	-	568	245	568	245
Junjung Sirih	-	-	187	616	187	616
Kabupaten Solok	-	328	5 152	5004	5 152	5332

Sumber/Source: Kementerian Pendidikan, Kebudayaan, Riset, dan Teknologi, Sistem Data Pokok Pendidikan, data semester ganjil/
Ministry of Education, Culture, Research, and Technology, Basic Education Data System, Odd semester report data

Tabel
Table 4.1.2

Jumlah Sekolah, Guru, dan Murid Raudatul Athfal (RA) di Bawah Kementerian Agama Menurut Kecamatan, 2021/2022 dan 2022/2023
Number of Schools, Teachers, and Pupils in Raudatul Athfal (RA) Under The Ministry of Religious Affairs by Subdistrict, 2021/2022 and 2022/2023

Kecamatan Subdistrict	Sekolah/Schools					
	Negeri/Public		Swasta/Private		Jumlah/Total	
	2021/2022	2022/2023	2021/2022	2022/2023	2021/2022	2022/2023
(1)	(2)	(3)	(4)	(5)	(6)	(7)
Pantai Cermin	-	-	-	-	-	-
Lembah Gumanti	-	-	4	3	4	3
Hiliran Gumanti	-	-	-	-	-	-
Payung Sekaki	-	-	1	3	3	3
Tigo Lurah	-	-	-	-	-	-
Lembang Jaya	-	-	1	-	1	-
Danau Kembar	-	-	3	3	3	2
Gunung Talang	-	-	2	2	2	2
Bukit Sundi	-	-	-	-	-	-
IX Koto Sungai Lasi	-	-	-	-	-	-
Kubung	-	-	7	7	7	7
X Koto Diatas	-	-	-	-	-	-
X Koto Singkarak	-	-	3	3	3	3
Junjung Sirih	-	-	-	-	-	-
Kabupaten Solok	-	-	23	21	23	20

Lanjutan Tabel/*Continued Table 4.1.2*

Kecamatan Subdistrict	Guru ¹ /Teachers ¹					
	Negeri/Public		Swasta/Private		Jumlah/Total	
	2021/2022	2022/2023	2021/2022	2022/2023	2021/2022	2022/2023
(1)	(8)	(9)	(10)	(11)	(12)	(13)
Pantai Cermin	-	-	-	-	-	-
Lembah Gumanti	-	-	13	10	13	10
Hiliran Gumanti	-	-	-	-	-	-
Payung Sekaki	-	-	3	8	3	8
Tigo Lurah	-	-	-	-	-	-
Lembang Jaya	-	-	-	-	-	-
Danau Kembar	-	-	11	9	11	9
Gunung Talang	-	-	10	8	10	8
Bukit Sundi	-	-	-	-	-	-
IX Koto Sungai Lasi	-	-	-	-	-	-
Kubung	-	-	32	18	32	18
X Koto Diatas	-	-	-	-	-	-
X Koto Singkarak	-	-	12	6	12	6
Junjung Sirih	-	-	-	-	-	-
Kabupaten Solok	-	-	81	59	81	59

Lanjutan Tabel/Continued Table 4.1.2

Kecamatan Subdistrict	Murid/Pupils					
	Negeri/Public		Swasta/Private		Jumlah/Total	
	2021/2022	2022/2023	2021/2022	2022/2023	2021/2022	2022/2023
(1)	(14)	(15)	(16)	(17)	(18)	(19)
Pantai Cermin	-	-	-	-	-	-
Lembah Gumanti	-	-	92	112	92	112
Hiliran Gumanti	-	-	-	-	-	-
Payung Sekaki	-	-	17	46	17	46
Tigo Lurah	-	-	-	-	-	-
Lembang Jaya	-	-	-	-	-	-
Danau Kembar	-	-	98	80	98	80
Gunung Talang	-	-	111	72	111	72
Bukit Sundi	-	-	-	-	-	-
IX Koto Sungai Lasi	-	-	-	-	-	-
Kubung	-	-	151	203	151	203
X Koto Diatas	-	-	-	-	-	-
X Koto Singkarak	-	-	82	72	82	72
Junjung Sirih	-	-	-	-	-	-
Kabupaten Solok	-	-	551	585	551	585

Sumber/Source: Kantor Kementerian Agama Kabupaten Solok/Regional Office of Religious Affairs of Solok Regency

Tabel
Table 4.1.3

Jumlah Sekolah, Guru, dan Murid Sekolah Dasar (SD) di Bawah Kementerian Pendidikan, Kebudayaan, Riset, dan Teknologi Menurut Kecamatan, 2021/2022 dan 2022/2023
Number of Schools, Teachers, and Pupils in Elementary Schools Under The Ministry of Education, Culture, Research, and Technology by Subdistrict, 2021/2022 and 2022/2023

Kecamatan Subdistrict	Sekolah/Schools					
	Negeri/Public		Swasta/Private		Jumlah/Total	
	2021/2022	2022/2023	2021/2022	2022/2023	2021/2022	2022/2023
(1)	(2)	(3)	(4)	(5)	(6)	(7)
Pantai Cermin	20	20	1	1	21	21
Lembah Gumanti	36	36	1	2	37	38
Hiliran Gumanti	25	25	-	-	25	25
Payung Sekaki	10	10	-	-	10	10
Tigo Lurah	15	15	-	-	15	15
Lembang Jaya	24	24	-	-	24	24
Danau Kembar	13	13	1	1	14	14
Gunung Talang	42	42	4	5	46	47
Bukit Sundi	22	22	1	1	23	23
IX Koto Sungai Lasi	17	17	-	-	17	17
Kubung	39	39	4	4	43	43
X Koto Diatas	32	32	1	1	33	33
X Koto Singkarak	35	35	3	3	38	38
Junjung Sirih	14	14	1	1	15	15
Kabupaten Solok	344	344	17	19	361	363

Lanjutan Tabel/Continued Table 4.1.3

Kecamatan Subdistrict	Guru ¹ /Teachers ¹					
	Negeri/Public		Swasta/Private		Jumlah/Total	
	2021/2022	2022/2023	2021/2022	2022/2023	2021/2022	2022/2023
(1)	(8)	(9)	(10)	(11)	(12)	(13)
Pantai Cermin	198	203	10	15	208	218
Lembah Gumanti	385	398	32	38	417	436
Hiliran Gumanti	222	233	-	-	222	233
Payung Sekaki	92	97	-	-	92	97
Tigo Lurah	125	127	-	-	125	127
Lembang Jaya	231	231	-	-	231	231
Danau Kembar	158	163	8	8	166	171
Gunung Talang	448	441	52	67	500	508
Bukit Sundi	200	210	9	7	209	217
IX Koto Sungai Lasi	144	149	-	-	144	149
Kubung	423	421	64	70	487	491
X Koto Diatas	269	275	6	7	275	282
X Koto Singkarak	331	335	11	16	342	351
Junjung Sirih	110	114	10	12	120	126
Kabupaten Solok	3 336	3 397	202	240	3 538	3 637

Lanjutan Tabel/*Continued Table* 4.1.3

Kecamatan Subdistrict	Murid/Pupils					
	Negeri/Public		Swasta/Private		Jumlah/Total	
	2021/2022	2022/2023	2021/2022	2022/2023	2021/2022	2022/2023
(1)	(8)	(9)	(10)	(11)	(12)	(13)
Pantai Cermin	2 668	2 654	192	236	2 860	2 890
Lembah Gumanti	7 679	7 465	349	543	8 028	8 008
Hiliran Gumanti	1 995	1 941	-	-	1 995	1 941
Payung Sekaki	995	964	-	-	995	964
Tigo Lurah	1 329	1 321	-	-	1 329	1 321
Lembang Jaya	4 007	3 850	-	-	4 007	3 850
Danau Kembar	2 791	2 832	198	191	2 989	3 023
Gunung Talang	5 639	5 454	590	672	6 229	6 126
Bukit Sundi	2 511	2 453	59	65	2 570	2 518
IX Koto Sungai Lasi	1 115	1 041	-	-	1 115	1 041
Kubung	5 220	5 048	1 044	1 144	6 264	6 192
X Koto Diatas	2 010	1 878	43	62	2 053	1 940
X Koto Singkarak	3 481	3 308	164	208	3 645	3 516
Junjung Sirih	1 340	1 323	138	132	1 478	1 455
Kabupaten Solok	42 780	41 532	2 777	3 253	45 557	44 785

Sumber/Source: Kementerian Pendidikan, Kebudayaan, Riset, dan Teknologi Sistem Data Pokok Pendidikan, data semester ganjil/
Ministry of Education, Culture, Research, and Technology, Basic Education Data System, Odd semester report data

Tabel 4.1.4 Jumlah Sekolah, Guru, dan Murid Madrasah Ibtidaiyah (MI) di Bawah Kementerian Agama Menurut Kecamatan Menurut Kecamatan, 2021/2022 dan 2022/2023
Number of Schools, Teachers, and Pupils in Madrasah Ibtidaiyah (MI) Under The Ministry of Religious Affairs by Subdistrict, 2021/2022 and 2022/2023

Kecamatan Subdistrict	Sekolah/Schools					
	Negeri/Public		Swasta/Private		Jumlah/Total	
	2021/2022	2022/2023	2021/2022	2022/2023	2021/2022	2022/2023
(1)	(2)	(3)	(4)	(5)	(6)	(7)
Pantai Cermin	-	-	-	-	-	-
Lembah Gumanti	2	2	1	1	3	3
Hiliran Gumanti	-	-	1	1	1	1
Payung Sekaki	-	-	-	-	-	-
Tigo Lurah	-	-	-	-	-	-
Lembang Jaya	-	-	-	-	-	-
Danau Kembar	-	-	-	-	-	-
Gunung Talang	-	-	1	1	1	1
Bukit Sundi	1	1	-	-	1	1
IX Koto Sungai Lasi	-	-	-	-	-	-
Kubung	1	1	1	1	2	2
X Koto Diatas	-	-	-	-	-	-
X Koto Singkarak	-	-	1	1	1	1
Junjung Sirih	-	-	1	1	1	1
Kabupaten Solok	4	4	6	6	10	10

Lanjutan Tabel/*Continued Table 4.1.4*

Kecamatan Subdistrict	Guru ¹ /Teachers ¹					
	Negeri/Public		Swasta/Private		Jumlah/Total	
	2021/2022	2022/2023	2021/2022	2022/2023	2021/2022	2022/2023
(1)	(8)	(9)	(10)	(11)	(12)	(13)
Pantai Cermin	-	-	-	-	-	-
Lembah Gumanti	51	51	16	12	67	63
Hiliran Gumanti	-	-	18	18	18	18
Payung Sekaki	-	-	-	-	-	-
Tigo Lurah	-	-	-	-	-	-
Lembang Jaya	-	-	-	-	-	-
Danau Kembar	-	-	-	-	-	-
Gunung Talang	-	-	15	7	15	7
Bukit Sundi	31	32	-	-	31	32
IX Koto Sungai Lasi	-	-	-	-	-	-
Kubung	31	24	12	9	43	33
X Koto Diatas	-	-	-	-	-	-
X Koto Singkarak	-	-	10	8	10	8
Junjung Sirih	-	-	15	10	15	10
Kabupaten Solok	113	107	86	64	199	171

Lanjutan Tabel/Continued Table 4.1.4

Kecamatan Subdistrict	Murid/Pupils					
	Negeri/Public		Swasta/Private		Jumlah/Total	
	2021/2022	2022/2023	2021/2022	2022/2023	2021/2022	2022/2023
(1)	(14)	(15)	(16)	(17)	(18)	(19)
Pantai Cermin	-	-	-	-	-	-
Lembah Gumanti	581	622	99	103	681	725
Hiliran Gumanti	-	-	198	191	198	191
Payung Sekaki	-	-	-	-	-	-
Tigo Lurah	-	-	-	-	-	-
Lembang Jaya	-	-	-	-	-	-
Danau Kembar	-	-	-	-	-	-
Gunung Talang	-	-	19	22	19	22
Bukit Sundi	396	445	-	-	396	445
IX Koto Sungai Lasi	-	-	-	-	-	-
Kubung	271	304	81	96	352	400
X Koto Diatas	-	-	-	-	-	-
X Koto Singkarak	-	-	53	51	53	51
Junjung Sirih	-	-	38	41	38	41
Kabupaten Solok	1 248	1 371	488	504	1 736	1 875

Sumber/Source: Kantor Kementerian Agama Kabupaten Solok/Regional Office of Religious Affairs of Solok Regency

Tabel
Table 4.1.5

Jumlah Sekolah, Guru, dan Murid Sekolah Menengah Pertama (SMP) di Bawah Kementerian Pendidikan, Kebudayaan, Riset, dan Teknologi Menurut Kecamatan, 2021/2022 dan 2022/2023

Number of Schools, Teachers, and Pupils in Junior High School Under The Ministry of Education, Culture, Research, and Technology by Subdistrict, 2021/2022 and 2022/2023

Kecamatan Subdistrict	Sekolah/Schools					
	Negeri/Public		Swasta/Private		Jumlah/Total	
	2021/2022	2022/2023	2021/2022	2022/2023	2021/2022	2022/2023
(1)	(2)	(3)	(4)	(5)	(6)	(7)
Pantai Cermin	3	3	1	1	4	4
Lembah Gumanti	8	8	1	1	9	9
Hiliran Gumanti	4	4	-	-	4	4
Payung Sekaki	3	3	-	-	3	3
Tigo Lurah	5	5	-	-	5	5
Lembang Jaya	6	6	-	-	6	6
Danau Kembar	3	3	-	-	3	3
Gunung Talang	7	7	1	1	8	8
Bukit Sundi	4	4	1	1	5	5
IX Koto Sungai Lasi	2	2	-	-	2	2
Kubung	9	9	-	-	9	9
X Koto Diatas	3	3	-	-	3	3
X Koto Singkarak	8	8	1	1	9	9
Junjung Sirih	2	2	-	-	2	2
Kabupaten Solok	67	67	5	5	72	72

Lanjutan Tabel/Continued Table 4.1.5

Kecamatan Subdistrict	Guru ¹ /Teachers ¹					
	Negeri/Public		Swasta/Private		Jumlah/Total	
	2021/2022	2022/2023	2021/2022	2022/2023	2021/2022	2022/2023
(1)	(8)	(9)	(10)	(11)	(12)	(13)
Pantai Cermin	67	67	11	13	78	80
Lembah Gumanti	176	183	8	7	184	190
Hiliran Gumanti	61	61	-	-	61	61
Payung Sekaki	35	35	-	-	35	35
Tigo Lurah	57	55	-	-	57	55
Lembang Jaya	105	112	-	-	105	112
Danau Kembar	44	44	-	-	44	44
Gunung Talang	204	202	21	29	225	231
Bukit Sundi	68	63	17	15	85	78
IX Koto Sungai Lasi	22	24	-	-	22	24
Kubung	155	153	-	-	155	153
X Koto Diatas	41	39	-	-	41	39
X Koto Singkarak	123	117	8	10	131	127
Junjung Sirih	46	40	-	-	46	40
Kabupaten Solok	1 204	1 195	65	74	1 269	1 269

Lanjutan Tabel/*Continued Table* 4.1.5

Kecamatan Subdistrict	Murid/Pupils					
	Negeri/Public		Swasta/Private		Jumlah/Total	
	2021/2022	2022/2023	2021/2022	2022/2023	2021/2022	2022/2023
(1)	(14)	(15)	(16)	(17)	(18)	(19)
Pantai Cermin	756	740	179	176	935	916
Lembah Gumanti	2 065	2 006	26	22	2 091	2 028
Hiliran Gumanti	466	464	-	-	466	464
Payung Sekaki	329	322	-	-	329	322
Tigo Lurah	376	304	-	-	376	304
Lembang Jaya	1 301	1 297	-	-	1 301	1 297
Danau Kembar	391	374	-	-	391	374
Gunung Talang	2 864	2 821	289	307	3 153	3 128
Bukit Sundi	786	706	105	81	891	787
IX Koto Sungai Lasi	167	178	-	-	167	178
Kubung	1 369	1 352	-	-	1 369	1 352
X Koto Diatas	329	308	-	-	329	308
X Koto Singkarak	1 189	1 323	99	164	1 288	1 487
Junjung Sirih	451	402	-	-	451	402
Kabupaten Solok	12 839	12 597	698	750	13 537	13 347

Sumber/Source: Kementerian Pendidikan, Kebudayaan, Riset, dan Teknologi Sistem Data Pokok Pendidikan, data semester ganjil/
Ministry of Education, Culture, Research, and Technology, Basic Education Data System, Odd semester report data

Tabel
Table 4.1.6

Jumlah Sekolah, Guru, dan Murid Madrasah Tsanawiyah (MTs) di Bawah Kementerian Agama Menurut Kecamatan di Kabupaten Solok, 2021/2022 dan 2022/2023
Number of Schools, Teachers, and Pupils in Madrasah Tsanawiyah (MTs) Under The Ministry of Religious Affairs by Subdistrict in Solok Regency, 2021/2022 and 2022/2023

Kecamatan Subdistrict	Sekolah/Schools					
	Negeri/Public		Swasta/Private		Jumlah/Total	
	2021/2022	2022/2023	2021/2022	2022/2023	2021/2022	2022/2023
(1)	(2)	(3)	(4)	(5)	(6)	(7)
Pantai Cermin	1	1	2	2	3	3
Lembah Gumanti	1	1	2	2	3	3
Hiliran Gumanti	1	1	3	3	4	4
Payung Sekaki	-	-	1	1	1	1
Tigo Lurah	-	-	1	1	1	1
Lembang Jaya	-	-	2	2	2	2
Danau Kembar	-	-	1	1	1	1
Gunung Talang	-	-	1	2	1	2
Bukit Sundi	-	-	1	2	1	2
IX Koto Sungai Lasi	1	1	-	-	1	1
Kubung	1	1	5	5	6	6
X Koto Diatas	1	1	3	3	4	4
X Koto Singkarak	1	1	4	4	5	5
Junjung Sirih	-	-	2	2	2	2
Kabupaten Solok	7	7	28	30	35	37

Lanjutan Tabel/*Continued Table 4.1.6*

Kecamatan Subdistrict	Guru ¹ /Teachers ¹					
	Negeri/Public		Swasta/Private		Jumlah/Total	
	2021/2022	2022/2023	2021/2022	2022/2023	2021/2022	2022/2023
(1)	(8)	(9)	(10)	(11)	(12)	(13)
Pantai Cermin	27	24	39	30	66	54
Lembah Gumanti	54	54	47	43	101	97
Hiliran Gumanti	41	26	47	47	88	73
Payung Sekaki	-	-	10	10	10	10
Tigo Lurah	-	-	23	14	23	14
Lembang Jaya	-	-	43	36	43	36
Danau Kembar	-	-	16	11	16	11
Gunung Talang	-	-	23	38	23	38
Bukit Sundi	-	-	28	40	28	40
IX Koto Sungai Lasi	39	34	-	-	39	34
Kubung	109	73	60	51	169	124
X Koto Diatas	31	21	52	46	83	67
X Koto Singkarak	32	23	69	71	101	94
Junjung Sirih	-	-	27	18	27	18
Kabupaten Solok	333	255	484	455	817	710

Lanjutan Tabel/Continued Table 4.1.6

Kecamatan Subdistrict	Murid/Pupils					
	Negeri/Public		Swasta/Private		Jumlah/Total	
	2021/2022	2022/2023	2021/2022	2022/2023	2021/2022	2022/2023
(1)	(14)	(15)	(16)	(17)	(18)	(19)
Pantai Cermin	296	292	278	272	574	564
Lembah Gumanti	640	687	260	224	900	911
Hiliran Gumanti	424	438	118	124	542	562
Payung Sekaki	-	-	99	114	99	114
Tigo Lurah	-	-	29	29	29	29
Lembang Jaya	-	-	318	318	318	318
Danau Kembar	-	-	63	54	53	54
Gunung Talang	-	-	94	131	94	131
Bukit Sundi	-	-	316	335	316	335
IX Koto Sungai Lasi	288	267	-	-	288	267
Kubung	772	722	306	254	1 078	976
X Koto Diatas	191	188	394	395	585	583
X Koto Singkarak	125	120	641	584	766	704
Junjung Sirih	-	-	296	302	296	302
Kabupaten Solok	2 736	2 714	3 202	3 136	5 938	5 850

Sumber/Source: Kantor Kementerian Agama Kabupaten Solok/Regional Office of Religious Affairs of Solok Regency

Tabel
Table 4.1 .7

Jumlah Sekolah, Guru, dan Murid Sekolah Menengah Atas (SMA) di Bawah Kementerian Pendidikan, Kebudayaan, Riset, dan Teknologi Menurut Kecamatan, 2021/2022 dan 2022/2023

Number of Schools, Teachers, and Pupils in Senior High School Under The Ministry of Education, Culture, Research, and Technology by Subdistrict, 2021/2022 and 2022/2023

Kecamatan Subdistrict	Sekolah/Schools					
	Negeri/Public		Swasta/Private		Jumlah/Total	
	2021/2022	2022/2023	2021/2022	2022/2023	2021/2022	2022/2023
(1)	(2)	(3)	(4)	(5)	(6)	(7)
Pantai Cermin	1	1	-	-	1	1
Lembah Gumanti	1	1	1	1	2	2
Hiliran Gumanti	2	2	-	-	2	2
Payung Sekaki	1	1	-	-	1	1
Tigo Lurah	1	1	-	-	1	1
Lembang Jaya	2	2	-	-	2	2
Danau Kembar	1	1	-	-	1	1
Gunung Talang	3	3	1	1	4	4
Bukit Sundi	1	1	-	-	1	1
IX Koto Sungai Lasi	1	1	-	-	1	1
Kubung	1	1	-	-	1	1
X Koto Diatas	1	1	-	-	1	1
X Koto Singkarak	2	2	1	1	3	3
Junjung Sirih	1	1	-	-	1	1
Kabupaten Solok	19	19	3	3	22	22

Lanjutan Tabel/Continued Table 4.1.7

Kecamatan Subdistrict	Guru ¹ /Teachers ¹					
	Negeri/Public		Swasta/Private		Jumlah/Total	
	2021/2022	2022/2023	2021/2022	2022/2023	2021/2022	2022/2023
(1)	(8)	(9)	(10)	(11)	(12)	(13)
Pantai Cermin	41	39	-	-	41	39
Lembah Gumanti	57	52	24	24	81	76
Hiliran Gumanti	50	48	-	-	50	48
Payung Sekaki	25	23	-	-	25	23
Tigo Lurah	23	23	-	-	23	23
Lembang Jaya	45	46	-	-	45	46
Danau Kembar	19	19	-	-	19	19
Gunung Talang	129	128	7	10	136	138
Bukit Sundi	43	42	-	-	43	42
IX Koto Sungai Lasi	23	23	-	-	23	23
Kubung	56	57	-	-	56	57
X Koto Diatas	18	18	-	-	18	18
X Koto Singkarak	67	61	4	3	71	64
Junjung Sirih	43	42	-	-	43	42
Kabupaten Solok	639	621	35	37	674	658

Lanjutan Tabel/*Continued Table* 4.1.7

Kecamatan Subdistrict	Murid/Pupils					
	Negeri/Public		Swasta/Private		Jumlah/Total	
	2021/2022	2022/2023	2021/2022	2022/2023	2021/2022	2022/2023
(1)	(14)	(15)	(16)	(17)	(18)	(19)
Pantai Cermin	609	639	-	-	609	639
Lembah Gumanti	669	653	132	123	801	776
Hiliran Gumanti	338	302	-	-	338	302
Payung Sekaki	261	229	-	-	261	229
Tigo Lurah	61	81	-	-	61	81
Lembang Jaya	428	443	-	-	428	443
Danau Kembar	179	141	-	-	179	141
Gunung Talang	1 945	2 038	35	40	1 980	2 078
Bukit Sundi	543	507	-	-	543	507
IX Koto Sungai Lasi	275	273	-	-	275	273
Kubung	940	982	-	-	940	982
X Koto Diatas	217	218	-	-	217	218
X Koto Singkarak	651	654	96	154	747	808
Junjung Sirih	491	473	-	-	491	473
Kabupaten Solok	7 607	7 633	263	317	7 870	7 950

Sumber/*Source*: Kementerian Pendidikan, Kebudayaan, Riset, dan Teknologi Sistem Data Pokok Pendidikan, data semester ganjil/
Ministry of Education, Culture, Research, and Technology, Basic Education Data System, Odd semester report data

Tabel
Table 4.1.8

Jumlah Sekolah, Guru, dan Murid Sekolah Menengah Kejuruan (SMK) di Bawah Kementerian Pendidikan dan Kebudayaan Menurut Kecamatan di Kabupaten Solok, 2021/2022 dan 2022/2023

Number of Schools, Teachers, and Pupils in Vocational High Schools Under The Ministry of Education and Culture by Subdistrict in Solok Regency, 2021/2022 and 2022/2023

Kecamatan Subdistrict	Sekolah/Schools					
	Negeri/Public		Swasta/Private		Jumlah/Total	
	2021/2022	2022/2023	2021/2022	2022/2023	2021/2022	2022/2023
(1)	(2)	(3)	(4)	(5)	(6)	(7)
Pantai Cermin	1	-	-	2	1	2
Lembah Gumanti	2	1	1	-	3	1
Hiliran Gumanti	1	-	-	-	1	-
Payung Sekaki	-	-	-	1	-	1
Tigo Lurah	-	-	-	-	-	-
Lembang Jaya	-	-	-	-	-	-
Danau Kembar	-	-	-	-	-	-
Gunung Talang	2	-	-	1	2	1
Bukit Sundi	1	-	1	2	2	2
IX Koto Sungai Lasi	-	-	-	1	-	1
Kubung	-	1	2	1	2	2
X Koto Diatas	1	-	-	2	1	2
X Koto Singkarak	1	1	-	2	1	3
Junjung Sirih	-	-	-	1	-	1
Kabupaten Solok	9	3	4	13	13	16

Lanjutan Tabel/*Continued Table 4.1.8*

Kecamatan Subdistrict	Guru ¹ /Teachers ¹					
	Negeri/Public		Swasta/Private		Jumlah/Total	
	2021/2022	2022/2023	2021/2022	2022/2023	2021/2022	2022/2023
(1)	(8)	(9)	(10)	(11)	(12)	(13)
Pantai Cermin	31	-	-	19	31	19
Lembah Gumanti	56	36	8	-	64	36
Hiliran Gumanti	30	-	-	-	30	-
Payung Sekaki	-	-	-	6	-	6
Tigo Lurah	-	-	-	-	-	-
Lembang Jaya	-	-	-	-	-	-
Danau Kembar	-	-	-	-	-	-
Gunung Talang	90	-	-	12	90	12
Bukit Sundi	38	-	13	19	51	19
IX Koto Sungai Lasi	-	-	-	13	-	13
Kubung	-	75	24	11	24	86
X Koto Diatas	17	-	-	26	17	26
X Koto Singkarak	27	49	-	19	27	68
Junjung Sirih	-	-	-	13	-	13
Kabupaten Solok	289	160	45	138	334	298

Lanjutan Tabel/Continued Table 4.1.8

Kecamatan Subdistrict	Murid/Pupils					
	Negeri/Public		Swasta/Private		Jumlah/Total	
	2021/2022	2022/2023	2021/2022	2022/2023	2021/2022	2022/2023
(1)	(14)	(15)	(16)	(17)	(18)	(19)
Pantai Cermin	201	-	-	137	201	137
Lembah Gumanti	731	394	10	-	741	394
Hiliran Gumanti	183	-	-	-	183	-
Payung Sekaki	-	-	-	12	-	12
Tigo Lurah	-	-	-	-	-	-
Lembang Jaya	-	-	-	-	-	-
Danau Kembar	-	-	-	-	-	-
Gunung Talang	1 185	-	-	34	1 185	34
Bukit Sundi	369	-	35	79	404	79
IX Koto Sungai Lasi	-	-	-	7	-	7
Kubung	-	688	130	-	130	688
X Koto Diatas	118	-	-	154	118	154
X Koto Singkarak	92	359	-	164	92	523
Junjung Sirih	-	-	-	122	-	122
Kabupaten Solok	2 879	1 441	175	709	3 054	2 150

Catatan/Note : 1 Guru yang mengajar di 2 sekolah atau lebih dihitung di masing-masing sekolah. Jumlah guru termasuk kepala sekolah dan guru/The teacher who taught in two schools or more counted in every school. The total of teachers including headmaster and teacher

Sumber/Source : Kementerian Pendidikan, Kebudayaan, Riset, dan Teknologi Sistem Data Pokok Pendidikan, data semester ganjil/ Ministry of Education, Culture, Research, and Technology, Basic Education Data System, Odd semester report data

Tabel
Table 4.1.9

Jumlah Sekolah, Guru, dan Murid Madrasah Aliyah (MA) di Bawah Kementerian Agama Menurut Kecamatan di Kabupaten Solok, 2021/2022 dan 2022/2023
Number of Schools, Teachers, and Pupils in Madrasah Aliyah (MA) Under the Ministry of Religious Affairs by Subdistrict in Solok Regency, 2021/2022 and 2022/2023

Kecamatan Subdistrict	Sekolah/Schools					
	Negeri/Public		Swasta/Private		Jumlah/Total	
	2021/2022	2022/2023	2021/2022	2022/2023	2021/2022	2022/2023
(1)	(2)	(3)	(4)	(5)	(6)	(7)
Pantai Cermin	-	-	2	2	2	2
Lembah Gumanti	1	1	-	-	1	1
Hiliran Gumanti	-	-	-	-	-	-
Payung Sekaki	-	-	1	1	1	1
Tigo Lurah	-	-	-	-	-	-
Lembang Jaya	-	-	-	-	-	-
Danau Kembar	-	-	-	-	-	-
Gunung Talang	-	-	1	1	1	1
Bukit Sundi	-	-	2	2	2	2
IX Koto Sungai Lasi	-	-	1	1	1	1
Kubung	1	1	1	1	2	2
X Koto Diatas	-	-	2	2	2	2
X Koto Singkarak	1	1	2	2	3	3
Junjung Sirih	-	-	1	1	1	1
Kabupaten Solok	3	3	13	13	16	16

Lanjutan Tabel/Continued Table 4.1.9

Kecamatan Subdistrict	Guru ¹ /Teachers ¹					
	Negeri/Public		Swasta/Private		Jumlah/Total	
	2021/2022	2022/2023	2021/2022	2022/2023	2021/2022	2022/2023
(1)	(8)	(9)	(10)	(11)	(12)	(13)
Pantai Cermin	-	-	19	18	19	18
Lembah Gumanti	36	33	-	-	36	33
Hiliran Gumanti	-	-	-	-	-	-
Payung Sekaki	-	-	6	6	6	6
Tigo Lurah	-	-	-	-	-	-
Lembang Jaya	-	-	-	-	-	-
Danau Kembar	-	-	-	-	-	-
Gunung Talang	-	-	12	13	12	13
Bukit Sundi	-	-	19	29	19	29
IX Koto Sungai Lasi	-	-	13	13	13	13
Kubung	75	76	11	10	86	86
X Koto Diatas	-	-	26	27	26	27
X Koto Singkarak	49	43	19	24	68	67
Junjung Sirih	-	-	13	14	13	14
Kabupaten Solok	160	152	138	154	298	306

Lanjutan Tabel/*Continued Table* 4.1.9

Kecamatan Subdistrict	Murid/Pupils					
	Negeri/Public		Swasta/Private		Jumlah/Total	
	2021/2022	2022/2023	2021/2022	2022/2023	2021/2022	2022/2023
(1)	(14)	(15)	(16)	(17)	(18)	(19)
Pantai Cermin	-	-	137	127	137	127
Lembah Gumanti	394	391	-	-	394	391
Hiliran Gumanti	-	-	-	-	-	-
Payung Sekaki	-	-	12	13	12	13
Tigo Lurah	-	-	-	-	-	-
Lembang Jaya	-	-	-	-	-	-
Danau Kembar	-	-	-	-	-	-
Gunung Talang	-	-	34	33	34	33
Bukit Sundi	-	-	79	142	79	142
IX Koto Sungai Lasi	-	-	7	3	7	3
Kubung	688	668	-	32	688	700
X Koto Diatas	-	-	154	165	154	165
X Koto Singkarak	359	347	164	150	523	497
Junjung Sirih	-	-	122	105	122	105
Kabupaten Solok	1 441	1 406	709	770	2 150	2 176

Sumber/Source: Kantor Kementerian Agama Kabupaten Solok/*Regional Office of Religious Affairs of Solok Regency*

Tabel
Table 4.1.10

Jumlah Nagari yang Memiliki Fasilitas Sekolah Menurut Kecamatan dan Tingkat Pendidikan di Kabupaten Solok, 2020, 2021, dan 2022
Number of Nagari Having Educational Facilities by Subdistrict and Educational Level in Solok Regency, 2020, 2021, and 2022

Kecamatan Subdistrict	SD Primary School		
	2019	2020	2021
(1)	(2)	(3)	(4)
Pantai Cermin	2	2	2
Lembah Gumanti	4	4	4
Hiliran Gumanti	3	3	3
Payung Sekaki	3	3	3
Tigo Lurah	5	5	5
Lembang Jaya	6	6	6
Danau Kembar	2	2	2
Gunung Talang	8	8	8
Bukit Sundi	5	5	5
IX Koto Sungai Lasi	9	9	9
Kubung	8	8	8
X Koto Diatas	9	9	9
X Koto Singkarak	8	8	8
Junjung Sirih	2	2	2
Kabupaten Solok	74	74	74

Lanjutan Tabel/*Continued Table* 4.1.10

Kecamatan Subdistrict	SMP <i>Lower Secondary School</i>		
	2019	2020	2021
(1)	(5)	(6)	(7)
Pantai Cermin	2	2	2
Lembah Gumanti	4	4	4
Hiliran Gumanti	3	3	3
Payung Sekaki	3	3	3
Tigo Lurah	5	5	5
Lembang Jaya	5	5	5
Danau Kembar	2	2	2
Gunung Talang	6	6	6
Bukit Sundi	3	3	3
IX Koto Sungai Lasi	3	2	2
Kubung	7	7	7
X Koto Diatas	5	5	5
X Koto Singkarak	7	7	7
Junjung Sirih	2	2	2
Kabupaten Solok	57	56	56

Lanjutan Tabel/*Continued Table* 4.1.10

Kecamatan Subdistrict	SMA Upper Secondary School		
	2019	2020	2021
(1)	(8)	(9)	(10)
Pantai Cermin	1	1	1
Lembah Gumanti	1	1	1
Hiliran Gumanti	2	2	2
Payung Sekaki	1	1	1
Tigo Lurah	1	1	1
Lembang Jaya	2	2	2
Danau Kembar	1	1	1
Gunung Talang	3	3	3
Bukit Sundi	1	1	1
IX Koto Sungai Lasi	2	2	2
Kubung	4	4	3
X Koto Diatas	1	1	1
X Koto Singkarak	4	4	4
Junjung Sirih	1	1	1
Kabupaten Solok	25	25	24

Lanjutan Tabel/*Continued Table* 4.1.10

Kecamatan <i>Subdistrict</i>	SMK <i>Vocational School</i>		
	2019	2020	2021
(1)	(11)	(12)	(13)
Pantai Cermin	1	1	1
Lembah Gumanti	2	2	3
Hiliran Gumanti	1	1	1
Payung Sekaki	-	-	-
Tigo Lurah	-	-	-
Lembang Jaya	-	-	-
Danau Kembar	-	-	-
Gunung Talang	2	2	2
Bukit Sundi	2	2	2
IX Koto Sungai Lasi	-	-	-
Kubung	2	2	2
X Koto Diatas	1	1	1
X Koto Singkarak	1	1	1
Junjung Sirih	-	-	-
Kabupaten Solok	12	12	13

Lanjutan Tabel/*Continued Table* 4.1.10

Kecamatan Subdistrict	Perguruan Tinggi University		
	2019	2020	2021
(1)	(14)	(15)	(16)
Pantai Cermin	-	-	-
Lembah Gumanti	-	-	-
Hiliran Gumanti	-	-	-
Payung Sekaki	-	-	-
Tigo Lurah	-	-	-
Lembang Jaya	-	-	-
Danau Kembar	-	-	-
Gunung Talang	-	-	-
Bukit Sundi	-	-	-
IX Koto Sungai Lasi	-	-	-
Kubung	1	-	-
X Koto Diatas	1	1	1
X Koto Singkarak	-	-	-
Junjung Sirih	-	-	-
Kabupaten Solok	1	1	1

Sumber/*Source*: BPS, Pendataan Potensi Desa (Podes)/ *BPS—Statistics Indonesia, Village Potential Data Collection*

Tabel
Table 4.1.11

Angka Partisipasi Murni (APM) dan Angka Partisipasi Kasar (APK) Menurut Jenjang Pendidikan di Kabupaten Solok, 2021 dan 2022
Net Participation Rates and Gross Participation Rates by Educational Level in Solok Regency, 2021 and 2022

Jenjang Pendidikan Educational Level	Angka Partisipasi Murni (APM) Net Participation Rates		Angka Partisipasi Kasar (APK) Gross Participation Rates	
	2021	2022	2021	2022
(1)	(2)	(3)	(4)	(5)
SD/MI/Sederajat Primary School	99,23	98,71	107,70	106,10
SMP/MTs/Sederajat Lower Secondary School	79,66	79,13	95,91	114,59
SMA/SMK/MA//Sederajat Upper Secondary School	57,39	57,03	77,85	79,81

Sumber/Source: BPS, Survei Sosial Ekonomi Nasional (Susenas)/BPS-Statistics Indonesia, National Socioeconomic Survey

Tabel
Table 4.1.12**Persentase Penduduk Berumur 15 Tahun ke Atas yang Melek Huruf Menurut Jenis Kelamin di Kabupaten Solok, 2014-2022**
Percentage of Literate People Aged 15 Years and Over by Sex in Solok Regency, 2014-2022

Tahun Years	Laki-laki Male	Perempuan Female	Jumlah Total
(1)	(2)	(3)	(4)
2014	97,52	97,91	97,72
2015	99,50	99,25	99,37
2016	99,64	99,79	99,71
2017	99,88	99,15	99,51
2018	99,53	99,90	99,72
2019	99,55	99,34	99,44
2020	99,56	98,38	98,96
2021	99,64	99,40	99,52
2022	99,90	99,62	99,76

Sumber/Source: BPS, Survei Sosial Ekonomi Nasional (Susenas)/BPS-Statistics Indonesia, National Socioeconomic Survey

Tabel
Table 4.1.13

Persentase Penduduk Berumur 5 Tahun Ke Atas Menurut Jenis Kelamin dan Partisipasi Sekolah di Kabupaten Solok, 2022
Percentage of Population Aged 5 Years and Over by Sex and School Participation in Solok Regency, 2022

Jenis Kelamin Sex	Partisipasi Sekolah / School Participation		
	Tidak/Belum Pernah Sekolah Not/Never Attending School	Masih Sekolah Attending School	Tidak Sekolah Lagi Not Attending School Anymore
(1)	(2)	(3)	(4)
Laki-Laki/Male	6,00	26,48	67,53
Perempuan/Female	6,24	27,34	66,42

Sumber/Source: Survey Sosial Ekonomi Nasional Kor, Maret 2022/Natioanal Social Economic Survey Kor, March 2022

Tabel 4.1.14 Banyaknya Sekolah Menurut Kecamatan dan Tingkat Pendidikan di Kabupaten Solok, 2022
Table *Number of School by Subdistrict and Education Level in Solok Regency, 2022*

Kecamatan Sub District	TK/RA Kindergarden		SD/MI Elementary	
	Negeri Public	Swasta Private	Negeri Public	Swasta Private
(1)	(2)	(3)	(4)	(5)
Pantai Cermin	-	9	20	1
Lembah Gumanti	-	37	40	2
Hiliran Gumanti	-	6	26	-
Payung Sekaki	-	6	10	-
Tigo Lurah	-	2	15	-
Lembang Jaya	-	14	24	-
Danau Kembar	-	10	13	1
Gunung Talang	1	29	43	5
Bukit Sundi	1	11	23	1
IX Koto Sungai Lasi	-	2	17	-
Kubung	2	21	40	5
X Koto Diatas	-	16	32	1
X Koto Singkarak	-	22	35	4
Junjung Sirih	-	6	15	1
2022	4	191	353	21
2021	-	186	348	23

Lanjutan Tabel/*Continued Table* 4.1.14

Kecamatan Sub District	SMP/MTsN <i>Lower Secondary School</i>		SMA/MA/SMK <i>Upper Secondary School</i>	
	Negeri <i>Public</i>	Swasta <i>Private</i>	Negeri <i>Public</i>	Swasta <i>Private</i>
(1)	(6)	(7)	(8)	(9)
Pantai Cermin	4	3	2	2
Lembah Gumanti	9	3	4	2
Hiliran Gumanti	5	3	3	-
Payung Sekaki	3	1	1	1
Tigo Lurah	5	1	1	-
Lembang Jaya	6	2	2	-
Danau Kembar	3	1	1	-
Gunung Talang	7	2	5	2
Bukit Sundi	4	2	2	3
IX Koto Sungai Lasi	3	-	1	1
Kubung	10	5	2	3
X Koto Diatas	4	3	2	2
X Koto Singkarak	9	6	4	3
Junjung Sirih	2	2	1	1
2022	74	34	31	20
2021	74	33	31	19

Sumber/*Source*: Dinas Pendidikan, Pemuda dan Olahraga Kabupaten Solok / *Education, Sport, Youth Extension Service of Solok Regency*
Kantor Kementerian Agama Kabupaten Solok / *Regional Office of Religious Affairs of Solok Regency*

Tabel 4.1.15 Banyaknya Taman Kanak-Kanak Menurut Kecamatan dan Kementerian yang Membawahi di Kabupaten Solok, 2022
Table 4.1.15 Number of Kindergarten by Subdistrict and Departemens and Sub District in Solok Regency, 2022

Kecamatan Sub District	Dinas P & K Ministry of Education & Culture		Kementerian Agama Ministry of Religion		Jumlah Total
	Negeri Public	Swasta Private	Negeri Public	Swasta Private	
(1)	(2)	(3)	(4)	(5)	(6)
Pantai Cermin	-	9	-	-	9
Lembah Gumanti	-	34	-	3	37
Hiliran Gumanti	-	6	-	-	6
Payung Sekaki	-	3	-	3	6
Tigo Lurah	-	2	-	-	2
Lembang Jaya	-	14	-	-	14
Danau Kembar	-	7	-	3	10
Gunung Talang	1	27	-	2	30
Bukit Sundi	1	11	-	-	12
IX Koto Sungai Lasi	-	2	-	-	2
Kubung	2	14	-	7	23
X Koto Diatas	-	16	-	-	16
X Koto Singkarak	-	19	-	3	22
Junjung Sirih	-	6	-	-	6
2022	4	170	-	21	195
2021	-	163	-	23	186

Sumber/Source: Dinas Pendidikan, Pemuda dan Olahraga Kabupaten Solok/Education, Sport, Youth Extension Service of Solok Regency
 Kantor Kementerian Agama Kabupaten Solok/Regional Office of Religious Affairs of Solok Regency

Tabel
Table 4.1.16

Banyaknya SD/MI Menurut Kecamatan dan Kementerian yang Membawahi di Kabupaten Solok, 2022
Number of Elementary School by Subdistrict and Departemens and Sub District in Solok Regency, 2022

Kecamatan Sub District	Dinas P & K Ministry of Education & Culture		Kementerian Agama Ministry of Religion		Jumlah Total
	Negeri Public	Swasta Private	Negeri Public	Swasta Private	
(1)	(2)	(3)	(4)	(5)	(6)
Pantai Cermin	20	1	-	-	21
Lembah Gumanti	37	2	2	1	42
Hiliran Gumanti	25	-	-	1	26
Payung Sekaki	10	-	-	-	10
Tigo Lurah	15	-	-	-	15
Lembang Jaya	24	-	-	-	24
Danau Kembar	13	1	-	-	14
Gunung Talang	42	5	-	1	48
Bukit Sundi	22	1	1	-	24
IX Koto Sungai Lasi	17	-	-	-	17
Kubung	39	4	1	1	45
X Koto Diatas	32	1	-	-	33
X Koto Singkarak	35	3	-	1	39
Junjung Sirih	14	1	-	1	16
2022	345	19	4	6	374
2021	344	17	4	6	365

Sumber/Source: Dinas Pendidikan, Pemuda dan Olahraga Kabupaten Solok/Education, Sport, Youth Extension Service of Solok Regency
Kantor Kementerian Agama Kabupaten Solok/Regional Office of Religious Affairs of Solok Regency

Tabel
Table 4.1.17

Banyaknya SMP/MTs Menurut Kecamatan dan Kementerian yang Membawahi di Kabupaten Solok, 2022
Number of Lower Secondary School by Subdistrict and Departemens in Solok Regency, 2022

Kecamatan Sub District	Dinas P & K Ministry of Education & Culture		Kementerian Agama Ministry of Religion		Jumlah Total
	Negeri Public	Swasta Private	Negeri Public	Swasta Private	
(1)	(2)	(3)	(4)	(5)	(6)
Pantai Cermin	3	1	1	2	7
Lembah Gumanti	8	1	1	2	12
Hiliran Gumanti	4	-	1	3	8
Payung Sekaki	3	-	-	-	4
Tigo Lurah	5	-	-	1	6
Lembang Jaya	6	-	-	2	8
Danau Kembar	3	-	-	1	4
Gunung Talang	7	1	-	2	9
Bukit Sundi	4	1	-	1	6
IX Koto Sungai Lasi	2	-	1	-	3
Kubung	9	-	1	5	15
X Koto Diatas	3	-	1	3	7
X Koto Singkarak	8	2	1	4	15
Junjung Sirih	2	-	-	2	4
2022	67	6	7	28	108
2021	67	5	7	28	107

Sumber/Source: Dinas Pendidikan, Pemuda dan Olahraga Kabupaten Solok/Education, Sport, Youth Extention Service of Solok Regency
Kantor Kementerian Agama Kabupaten Solok/Regional Office of Religious Affairs of Solok Regency

Tabel
Table 4.1.18

**Banyaknya SMA/SMK/MA Menurut Kecamatan dan
Kementerian yang Membawah di Kabupaten Solok, 2022**
*Number of Upper Secondary School by Departemens and
Sub District in Solok Regency, 2022*

Kecamatan Sub District	Dinas P & K Ministry of Education & Culture		Kementerian Agama Ministry of Region		Jumlah Total
	Negeri Public	Swasta Private	Negeri Public	Swasta Private	
(1)	(2)	(3)	(4)	(5)	(6)
Pantai Cermin	2	-	-	2	4
Lembah Gumanti	3	2	1	-	6
Hiliran Gumanti	3	-	-	-	3
Payung Sekaki	1	-	-	1	2
Tigo Lurah	1	-	-	-	1
Lembang Jaya	2	-	-	-	2
Danau Kembar	1	-	-	-	1
Gunung Talang	5	1	-	1	7
Bukit Sundi	2	1	-	2	5
IX Koto Sungai Lasi	1	-	-	1	2
Kubung	1	2	1	1	5
X Koto Diatas	2	-	-	1	4
X Koto Singkarak	3	1	1	2	7
Junjung Sirih	1	-	-	1	2
2022	28	7	3	12	50
2021	28	7	3	12	50

Sumber/Source: Dinas Pendidikan, Pemuda dan Olahraga Kabupaten Solok/Education, Sport, Youth Extention Service of Solok Regency
Kantor Kementerian Agama Kabupaten Solok/Regional Office of Religious of Solok Regency

Tabel
Table 4.1.19**Banyaknya Guru dan Murid Pendidikan Anak Usia Dini (PAUD) Menurut per Kecamatan di Kabupaten Solok, 2022**
Number of Teacher and Pupil of Kindergarten by Departemens and Sub District in Solok Regency, 2022

Kecamatan Sub District	Kelompok Bermain Playgroup		Tempat Penitipan Anak TPA		Satuan Paud Sejenisnya SPS	
	Guru Teacher	Murid Pupil	Guru Teacher	Murid Pupil	Guru Teacher	Murid Pupil
(1)	(2)	(3)	(4)	(5)	(6)	(7)
Pantai Cermin	14	290	-	-	-	-
Lembah Gumanti	22	517	-	-	-	-
Hiliran Gumanti	30	396	-	-	-	-
Payung Sekaki	17	271	-	-	-	-
Tigo Lurah	28	410	-	-	-	-
Lembang Jaya	18	402	-	-	-	-
Danau Kembar	7	102	-	-	-	-
Gunung Talang	33	614	1	18	1	12
Bukit Sundi	31	430	-	-	-	-
IX Koto Sungai Lasi	16	214	-	-	-	-
Kubung	55	725	-	-	-	-
X Koto Diatas	13	199	-	-	-	-
X Koto Singkarak	27	392	3	38	-	-
Junjung Sirih	8	124	-	-	-	-
2022	319	5 086	4	56	1	12
2021	344	5 233	6	72	-	-

Sumber/Source: Dinas Pendidikan, Pemuda dan Olahraga Kabupaten Solok/Education, Sport, Youth Extention Service of Solok Regency

Tabel
Table 4.1.20**Banyaknya Sekolah, Kelas, Murid, dan Guru Taman Kanak-Kanak Menurut Kecamatan di Kabupaten Solok, 2022**
Number of school, and Teachers and Pupils at Kindergarten by Subdistrict in Solok Regency, 2022

Kecamatan Sub District	Sekolah Schools	Kelas Class	Guru/Teachers		Jumlah Total
			Lk Male	Pr Female	
(1)	(2)	(3)	(4)	(5)	(6)
Pantai Cermin	9	13	-	16	16
Lembah Gumanti	34	48	-	85	85
Hiliran Gumanti	6	8	-	13	13
Payung Sekaki	3	6	-	6	6
Tigo Lurah	2	2	-	4	4
Lembang Jaya	14	17	-	23	23
Danau Kembar	7	7	-	13	13
Gunung Talang	28	34	-	59	59
Bukit Sundi	12	15	-	35	35
IX Koto Sungai Lasi	2	4	-	6	6
Kubung	16	28	-	63	63
X Koto Diatas	16	18	-	18	18
X Koto Singkarak	19	35	-	46	46
Junjung Sirih	6	8	-	11	11
2022	174	243	-	398	398
2021	172	421	-	391	984

Lanjutan Tabel/*Continued Table* 4.1.20

Kecamatan <i>Sub District</i>	Murid/ <i>Pupils</i>		Jumlah/ <i>Total</i>
	Lk <i>Male</i>	Pr <i>Female</i>	
(1)	(7)	(8)	(9)
Pantai Cermin	141	151	292
Lembah Gumanti	619	628	1 247
Hiliran Gumanti	85	97	182
Payung Sekaki	30	37	67
Tigo Lurah	15	17	32
Lembang Jaya	184	172	356
Danau Kembar	82	86	168
Gunung Talang	407	410	817
Bukit Sundi	200	214	414
IX Koto Sungai Lasi	29	36	65
Kubung	314	323	637
X Koto Diatas	118	123	241
X Koto Singkarak	334	277	611
Junjung Sirih	92	100	192
2022	2 650	2 671	5 321
2021	2590	2480	5 070

Sumber/*Source*: Dinas Pendidikan, Pemuda dan Olahraga Kabupaten Solok/*Education, Sport, Youth Extension Service of Solok Regency*

Tabel 4.1.21
Table

Banyaknya Sekolah, Kelas, Guru, dan Murid Sekolah Dasar Menurut Kecamatan di Kabupaten Solok, 2022
Number of School of Classes, Theachers and pupils at Elementary Schools by Subdistrict in Solok Regency, 2022

Kecamatan Sub District	Sekolah Schools	Kelas Class	Guru/ Teachers		Jumlah Total
			Lk Male	Pr Female	
(1)	(2)	(3)	(4)	(5)	(6)
Pantai Cermin	21	129	35	161	196
Lembah Gumanti	39	299	52	341	393
Hiliran Gumanti	25	156	45	160	205
Payung Sekaki	10	62	20	66	86
Tigo Lurah	15	69	39	75	114
Lembang Jaya	24	170	44	164	208
Danau Kembar	14	123	52	107	159
Gunung Talang	47	276	73	386	459
Bukit Sundi	23	98	45	146	191
IX Koto Sungai Lasi	17	90	28	101	129
Kubung	43	309	49	396	445
X Koto Diatas	33	143	59	192	251
X Koto Singkarak	38	208	56	247	303
Junjung Sirih	15	66	21	90	111
Kabupaten Solok	364	2 198	618	2 632	3 250

Lanjutan Tabel/Continued Table 4.1.21

Kecamatan Sub District	Murid/Pupils		Jumlah/Total
	Lk Male	Pr Female	
(1)	(7)	(8)	(9)
Pantai Cermin	1 503	1 388	2 891
Lembah Gumanti	4 164	3 851	8 015
Hiliran Gumanti	1 000	942	1 942
Payung Sekaki	497	466	963
Tigo Lurah	656	666	1 322
Lembang Jaya	2 067	1 783	3 850
Danau Kembar	1 592	1 433	3 025
Gunung Talang	3 221	2 919	6 140
Bukit Sundi	1 310	1 201	2 511
IX Koto Sungai Lasi	536	513	1 049
Kubung	3 339	2 854	6 193
X Koto Diatas	992	939	1 931
X Koto Singkarak	1 808	1 716	3 524
Junjung Sirih	789	670	1 459
Kabupaten Solok	23 474	21 341	44 815

Sumber/Source: Dinas Pendidikan, Pemuda dan Olahraga Kabupaten Solok/Education, Sport, Youth Extension Service of Solok Regency

Tabel
Table 4.1.22**Banyaknya Sekolah, Kelas, dan Murid Sekolah Dasar Negeri Menurut Kecamatan di Kabupaten Solok, 2022**
Number of School, Class, and Pupils at Public elementary school, by Subdistrict in Solok Regency, 2022

Kecamatan Sub District	Sekolah Schools	Kelas Class	Murid/Pupils		Jumlah Total
			Lk Male	Pr Female	
(1)	(2)	(3)	(4)	(5)	(6)
Pantai Cermin	20	119	1 368	1 284	2 652
Lembah Gumanti	37	229	3 879	3 592	7 471
Hiliran Gumanti	25	156	1 000	941	1 941
Payung Sekaki	10	62	497	465	962
Tigo Lurah	15	69	656	666	1 322
Lembang Jaya	24	170	2 068	1 783	3 851
Danau Kembar	13	114	1 497	1 337	2 834
Gunung Talang	42	250	2 845	2 622	5 467
Bukit Sundi	22	92	1 267	1 176	2 443
IX Koto Sungai Lasi	17	84	535	515	1 050
Kubung	39	275	2 712	2 333	5 045
X Koto Diatas	32	138	959	911	1 870
X Koto Singkarak	35	196	1 707	1 605	3 312
Junjung Sirih	14	60	720	607	1 327
Kabupaten Solok	345	2 014	21 710	19 837	41 547

Sumber/Source: Dinas Pendidikan, Pemuda dan Olahraga Kabupaten Solok/Education, Sport, Youth Extension Service of Solok Regency

Tabel
Table 4.1.23**Banyaknya Sekolah, Kelas, dan Murid Sekolah Dasar Swasta Menurut Kecamatan di Kabupaten Solok, 2022**
Number of School, Classes and Pupils at Private elementary school, by Subdistrict in Solok Regency, 2022

Kecamatan Sub District	Sekolah Schools	Kelas Class	Murid/ Pupils		Jumlah Total
			Lk Male	Pr Female	
(1)	(2)	(3)	(4)	(5)	(6)
Pantai Cermin	1	10	137	101	238
Lembah Gumanti	2	19	286	260	546
Hiliran Gumanti	-	-	-	-	-
Payung Sekaki	-	-	-	-	-
Tigo Lurah	-	-	-	-	-
Lembang Jaya	-	-	-	-	-
Danau Kembar	1	9	95	96	191
Gunung Talang	5	26	378	295	673
Bukit Sundi	1	6	42	24	66
IX Koto Sungai Lasi	-	-	-	-	-
Kubung	4	34	625	525	115-
X Koto Diatas	1	5	32	30	62
X Koto Singkarak	3	12	102	109	211
Junjung Sirih	1	6	69	62	131
Kabupaten Solok	19	127	1 766	1 5-2	3 268

Sumber/Source: Dinas Pendidikan, Pemuda dan Olahraga Kabupaten Solok/Education, Sport, Youth Extension Service of Solok Regency

Tabel
Table 4.1.24

Banyaknya Sekolah, Kelas, Guru dan Murid Sekolah Menengah Pertama Menurut Kecamatan di Kabupaten Solok, 2022
Number of School, Classes, Teacher, and Pupils, at Lower Secondary Schools by Subdistrict in Solok Regency, 2022

Kecamatan Sub District	Sekolah Schools	Kelas Class	Guru/Teachers		Jumlah Total
			Lk Male	Pr Female	
(1)	(2)	(3)	(4)	(5)	(6)
Pantai Cermin	4	12	53	173	226
Lembah Gumanti	9	50	34	146	180
Hiliran Gumanti	4	20	22	120	142
Payung Sekaki	3	13	24	100	124
Tigo Lurah	5	15	16	58	74
Lembang Jaya	6	42	19	81	100
Danau Kembar	3	16	12	43	55
Gunung Talang	8	100	13	61	74
Bukit Sundi	5	29	13	23	36
IX Koto Sungai Lasi	2	9	11	30	41
Kubung	9	42	15	34	49
X Koto Diatas	3	15	5	31	36
X Koto Singkarak	10	41	5	15	20
Junjung Sirih	2	12	9	24	33
Kabupaten Solok	73	416	251	939	1 190

Lanjutan Tabel/*Continued Table* 4.1.24

Kecamatan <i>Sub District</i>	Murid/ <i>Pupils</i>		Jumlah/ <i>Total</i>
	Lk <i>Male</i>	Pr <i>Female</i>	
(1)	(7)	(8)	(9)
Pantai Cermin	443	471	914
Lembah Gumanti	935	1 083	2 018
Hiliran Gumanti	245	220	465
Payung Sekaki	176	148	324
Tigo Lurah	148	158	306
Lembang Jaya	610	687	1 297
Danau Kembar	169	205	374
Gunung Talang	1 580	1 566	3 146
Bukit Sundi	411	377	788
IX Koto Sungai Lasi	98	81	179
Kubung	734	614	1 348
X Koto Diatas	161	144	305
X Koto Singkarak	806	691	1 497
Junjung Sirih	200	209	409
Kabupaten Solok	6 716	6 654	13 370

Sumber/*Source*: Dinas Pendidikan, Pemuda dan Olahraga Kabupaten Solok/*Education, Sport, Youth Extension Service of Solok Regency*

Tabel 4.1.25
Table

Banyaknya Sekolah, Kelas, Guru dan Murid pada Sekolah Menengah Pertama Negeri Menurut Kecamatan di Kabupaten Solok, 2022
Number of school, Classes, Teachers and Pupils at Public Lower Secondary school by Subdistrict in Solok Regency, 2022

Kecamatan Sub District	Sekolah Schools	Kelas Class	Murid/Pupils		Jumlah Total
			Lk Male	Pr Female	
(1)	(2)	(3)	(4)	(5)	(6)
Pantai Cermin	3	6	356	384	740
Lembah Gumanti	8	47	922	1 072	1 994
Hiliran Gumanti	4	20	245	220	465
Payung Sekaki	3	13	176	148	324
Tigo Lurah	5	15	148	158	306
Lembang Jaya	6	42	610	687	1 297
Danau Kembar	3	16	169	205	374
Gunung Talang	7	88	1 422	1 414	2 836
Bukit Sundi	4	25	371	333	704
IX Koto Sungai Lasi	2	9	98	81	179
Kubung	9	42	734	614	1 348
X Koto Diatas	3	15	161	144	305
X Koto Singkarak	8	25	692	638	1 330
Junjung Sirih	2	12	200	209	409
Kabupaten Solok	67	375	6 304	6 307	12 611

Sumber/Source: Dinas Pendidikan, Pemuda dan Olahraga Kabupaten Solok/Education, Sport, Youth Extension Service of Solok Regency

Tabel
Table 4.1.26**Banyaknya Sekolah, Kelas, dan Murid pada Sekolah Menengah Pertama Swasta Menurut Kecamatan di Kabupaten Solok, 2022**
Number of school, Class and Pupils at Private Lower Secondary school by Subdistrict in Solok Regency, 2022

Kecamatan Sub District	Sekolah Schools	Kelas Class	Murid/Pupils		Jumlah Total
			Lk Male	Pr Female	
(1)	(2)	(3)	(4)	(5)	(6)
Pantai Cermin	1	6	87	87	174
Lembah Gumanti	1	3	13	11	24
Hiliran Gumanti	-	-	-	-	-
Payung Sekaki	-	-	-	-	-
Tigo Lurah	-	-	-	-	-
Lembang Jaya	-	-	-	-	-
Danau Kembar	-	-	-	-	-
Gunung Talang	1	12	158	152	310
Bukit Sundi	1	4	40	44	84
IX Koto Sungai Lasi	-	-	-	-	-
Kubung	-	-	-	-	-
X Koto Diatas	-	-	-	-	-
X Koto Singkarak	2	16	114	53	167
Junjung Sirih	-	-	-	-	-
Kabupaten Solok	6	41	412	347	759

Sumber/Source: Dinas Pendidikan, Pemuda dan Olahraga Kabupaten Solok/Education, Sport, Youth Extension Service of Solok Regency

Tabel 4.1.27
Table

Banyaknya Sekolah, Kelas, Guru dan Murid pada Sekolah Menengah Atas Menurut Kecamatan di Kabupaten Solok, 2022

Number of School, Classes, Teachers and Pupils at Senior High school by Subdistrict in Solok Regency, 2022

Kecamatan Sub District	Sekolah Schools	Kelas Class	Guru/Teachers		Jumlah Total
			Lk Male	Pr Female	
(1)	(2)	(3)	(4)	(5)	(6)
Pantai Cermin	1	20	11	34	45
Lembah Gumanti	2	28	16	68	84
Hiliran Gumanti	2	13	14	33	47
Payung Sekaki	1	10	16	7	23
Tigo Lurah	1	5	6	14	20
Lembang Jaya	2	17	10	42	52
Danau Kembar	1	11	6	12	18
Gunung Talang	4	95	45	113	158
Bukit Sundi	1	18	13	30	43
IX Koto Sungai Lasi	1	9	7	19	26
Kubung	1	30	16	45	61
X Koto Diatas	1	9	4	14	18
X Koto Singkarak	3	29	14	61	75
Junjung Sirih	1	15	13	29	42
Kabupaten Solok	22	309	191	521	712

Lanjutan Tabel/Continued Table 4.1.27

Kecamatan Sub District	Murid/Pupils		Jumlah/ Total
	Lk Male	Pr Female	
(1)	(7)	(8)	(9)
Pantai Cermin	256	381	637
Lembah Gumanti	282	451	733
Hiliran Gumanti	116	183	299
Payung Sekaki	108	121	229
Tigo Lurah	38	37	75
Lembang Jaya	117	311	428
Danau Kembar	63	76	139
Gunung Talang	755	1 324	2 079
Bukit Sundi	180	319	499
IX Koto Sungai Lasi	140	135	275
Kubung	445	534	979
X Koto Diatas	98	118	216
X Koto Singkarak	444	369	813
Junjung Sirih	155	312	467
Kabupaten Solok	3 197	4 671	7 868

Sumber/Source: UPTD Cabang Dinas Pendidikan Wilayah III/UPTD Regional Education Agency Branch III

Tabel 4.1.28
Table**Banyaknya Sekolah dan Murid pada Sekolah Menengah Atas Negeri per Kecamatan di Kabupaten Solok, 2022**
Number of School and Pupils at Public Senior High school by Subdistrict in Solok Regency, 2022

Kecamatan Sub District	Sekolah Schools	Murid/Pupils		Jumlah Total
		Lk Male	Pr Female	
(1)	(2)	(3)	(4)	(5)
Pantai Cermin	1	256	381	637
Lembah Gumanti	1	233	376	609
Hiliran Gumanti	2	116	183	299
Payung Sekaki	1	108	121	229
Tigo Lurah	1	38	37	75
Lembang Jaya	2	117	311	428
Danau Kembar	1	63	76	139
Gunung Talang	3	717	1 322	2 039
Bukit Sundi	1	180	319	499
IX Koto Sungai Lasi	1	140	135	275
Kubung	1	445	534	979
X Koto Diatas	1	98	118	216
X Koto Singkarak	2	335	320	655
Junjung Sirih	1	155	312	467
Kabupaten Solok	19	3 001	4 545	7 546

Sumber/Source: UPTD Cabang Dinas Pendidikan Wilayah III/UPTD Regional Education Agency Branch III

Tabel
Table 4.1.29**Banyaknya Sekolah dan Murid pada Sekolah Menengah Atas Swasta Menurut Kecamatan di Kabupaten Solok, 2022**
Number of School and Pupils at Private Senior High school by Subdistrict in Solok Regency, 2022

Kecamatan Sub District	Sekolah Schools	Murid/Pupils		Jumlah Total
		Lk Male	Pr Female	
(1)	(2)	(3)	(4)	(5)
Pantai Cermin	-	-	-	-
Lembah Gumanti	1	49	75	124
Hiliran Gumanti	-	-	-	-
Payung Sekaki	-	-	-	-
Tigo Lurah	-	-	-	-
Lembang Jaya	-	-	-	-
Danau Kembar	-	-	-	-
Gunung Talang	1	38	2	40
Bukit Sundi	-	-	-	-
IX Koto Sungai Lasi	-	-	-	-
Kubung	-	-	-	-
X Koto Diatas	-	-	-	-
X Koto Singkarak	1	109	49	158
Junjung Sirih	-	-	-	-
Kabupaten Solok	3	196	126	322

Sumber/Source: UPTD Cabang Dinas Pendidikan Wilayah III/UPTD Regional Education Agency Branch III

Tabel 4.1.30
Table**Banyaknya Sekolah, Kelas, Guru, dan Murid pada Sekolah Menengah Kejuruan Menurut Kecamatan di Kabupaten Solok, 2022**
Number of school, Class, Teachers, and Pupils at Vocational High school by Subdistrict in Solok Regency, 2022

Kecamatan Sub District	Sekolah Schools	Kelas Class	Guru/ Teachers		
			Lk Male	Pr Female	Jumlah Total
(1)	(2)	(3)	(4)	(5)	(6)
Pantai Cermin	1	11	11	24	35
Lembah Gumanti	2	26	7	52	59
Hiliran Gumanti	1	9	11	22	33
Payung Sekaki	-	-	-	-	-
Tigo Lurah	-	-	-	-	-
Lembang Jaya	-	-	-	-	-
Danau Kembar	-	-	-	-	-
Gunung Talang	2	43	24	55	79
Bukit Sundi	1	15	10	19	29
IX Koto Sungai Lasi	-	-	-	-	-
Kubung	-	-	-	-	-
X Koto Diatas	1	6	7	26	33
X Koto Singkarak	1	10	9	19	28
Junjung Sirih	-	-	-	-	-
Kabupaten Solok	9	120	79	217	296

Lanjutan Tabel/*Continued Table* 4.1.30

Kecamatan <i>Sub District</i>	Murid/ <i>Pupils</i>		Jumlah/ <i>Total</i>
	Lk <i>Male</i>	Pr <i>Female</i>	
(1)	(7)	(8)	(9)
Pantai Cermin	130	48	178
Lembah Gumanti	209	511	720
Hiliran Gumanti	94	64	158
Payung Sekaki	-	-	-
Tigo Lurah	-	-	-
Lembang Jaya	-	-	-
Danau Kembar	-	-	-
Gunung Talang	602	517	1 119
Bukit Sundi	229	138	367
IX Koto Sungai Lasi	-	-	-
Kubung	-	-	-
X Koto Diatas	59	35	94
X Koto Singkarak	42	37	79
Junjung Sirih	-	-	-
Kabupaten Solok	1 365	1 350	2 715

Sumber/*Source*: UPTD Cabang Dinas Pendidikan Wilayah III/UPTD *Regional Education Agency Branch III*

Tabel 4.1.31
Table**Banyaknya Sekolah dan Murid pada Sekolah Menengah Kejuruan Negeri Menurut Kecamatan di Kabupaten Solok, 2022**
Number of School and Pupils at Public Vocational High school by Subdistrict in Solok Regency, 2022

Kecamatan Sub District	Sekolah Schools	Murid/Pupils		Jumlah Total
		Lk Male	Pr Female	
(1)	(2)	(3)	(4)	(5)
Pantai Cermin	1	130	48	178
Lembah Gumanti	2	209	511	720
Hiliran Gumanti	1	94	64	158
Payung Sekaki	-	-	-	-
Tigo Lurah	-	-	-	-
Lembang Jaya	-	-	-	-
Danau Kembar	-	-	-	-
Gunung Talang	2	602	517	1 119
Bukit Sundi	1	229	138	367
IX Koto Sungai Lasi	-	-	-	-
Kubung	-	-	-	-
X Koto Diatas	1	59	35	94
X Koto Singkarak	1	42	37	79
Junjung Sirih	-	-	-	-
Kabupaten Solok	9	1 365	1 350	2 715

Sumber/Source: UPTD Cabang Dinas Pendidikan Wilayah III/UPTD Regional Education Agency Branch III

Tabel 4.1.32 Banyaknya Sekolah dan Murid pada Sekolah Menengah Kejuruan Swasta per Kecamatan di Kabupaten Solok, 2022
Table *Number of School and Pupils at Private Vocational High school by Subdistrict in Solok Regency, 2022*

Kecamatan Sub District	Sekolah Schools	Murid/Pupils		Jumlah Total
		Lk Male	Pr Female	
(1)	(2)	(3)	(4)	(5)
Pantai Cermin	-	-	-	-
Lembah Gumanti	-	-	-	-
Hiliran Gumanti	-	-	-	-
Payung Sekaki	-	-	-	-
Tigo Lurah	-	-	-	-
Lembang Jaya	-	-	-	-
Danau Kembar	-	-	-	-
Gunung Talang	-	-	-	-
Bukit Sundi	-	-	-	-
IX Koto Sungai Lasi	-	-	-	-
Kubung	1	76	37	113
X Koto Diatas	-	-	-	-
X Koto Singkarak	-	-	-	-
Junjung Sirih	-	-	-	-
Kabupaten Solok	1	76	37	113

Sumber/Source: UPTD Cabang Dinas Pendidikan Wilayah III/UPTD Regional Education Agency Branch III

Tabel
Table 4.1.33

Banyaknya Ruang Kelas Sekolah Dasar per Kecamatan Menurut Kondisi di Kabupaten Solok, 2022
Number of Class Room at Elementary Schools by Condition in Solok Regency, 2022

Kecamatan Sub District	Sekolah Schools	Kementerian Pendidikan & Kebudayaan Ministry of Education & Culture			Kondisi Condition		Jumlah Total
		Rombel Class	Ruang Kelas Room Class	Baik Good	Rusak Ringan Broken Lighter	Rusak Berat Broken Heavy	
(1)	(2)	(3)	(4)	(5)	(6)	(7)	(8)
Pantai Cermin	21	129	128	76	27	25	128
Lembah Gumanti	39	299	294	178	64	52	294
Hiliran Gumanti	25	156	147	119	23	5	147
Payung Sekaki	10	62	61	37	18	6	61
Tigo Lurah	15	69	70	21	32	17	70
Lembang Jaya	24	170	187	109	63	15	187
Danau Kembar	14	123	113	76	28	9	113
Gunung Talang	47	276	282	188	86	8	282
Bukit Sundi	23	98	102	65	35	2	102
IX Koto Sungai Lasi	17	90	89	48	33	8	89
Kubung	43	309	311	188	108	15	311
X Koto Diatas	33	143	144	84	44	16	144
X Koto Singkarak	38	208	210	141	65	4	210
Junjung Sirih	15	66	78	59	12	7	78
Kabupaten Solok	364	2 198	2 216	1 389	638	189	2 216

Sumber/Source: Dinas Pendidikan, Pemuda dan Olahraga Kabupaten Solok/Education, Sport, Youth Extension Service of Solok Regency

Tabel
Table 4.1.34

Banyaknya Sekolah, Rombongan Belajar, Ruang Kelas Sekolah Menengah Pertama Menurut Kecamatan dan Kondisi di Kabupaten Solok, 2022
Number of School Class Room at Junior Schools by Sub District and Condition in Solok Regency, 2022

Kecamatan Sub District	Sekolah Schools	Kementerian Pendidikan & Kebudayaan Ministry of Education & Culture			Kondisi Condition		Jumlah Total
		Rombel Class	Ruang Kelas Room Class	Baik Good	Rusak Ringan Broken Lighter	Rusak Berat Broken Heavy	
(1)	(2)	(3)	(4)	(5)	(6)	(7)	(8)
Pantai Cermin	4	12	13	6	6	1	13
Lembah Gumanti	9	50	51	35	13	3	51
Hiliran Gumanti	4	20	29	25	3	1	29
Payung Sekaki	3	13	17	16	-	1	17
Tigo Lurah	5	15	20	12	4	4	20
Lembang Jaya	6	42	52	17	32	3	52
Danau Kembar	3	16	19	13	-	6	19
Gunung Talang	8	100	104	82	14	8	104
Bukit Sundi	5	33	37	20	15	2	37
IX Koto Sungai Lasi	2	9	11	4	5	2	11
Kubung	9	51	67	47	16	4	67
X Koto Diatas	3	15	27	10	14	3	27
X Koto Singkarak	10	41	63	51	10	2	63
Junjung Sirih	2	12	15	11	4	-	15
Kabupaten Solok	73	429	525	349	136	40	525

Sumber/Source: Dinas Pendidikan, Pemuda Olahraga/Education, Sport, Youth Extension Service of Solok Regency

Tabel 4.1.35
Table

Banyaknya Sekolah, Rombongan Belajar, Ruang Kelas Sekolah Menengah Atas Menurut Kecamatan dan Kondisi di Kabupaten Solok, 2022

Number of School Class Room at Senior Schools by Sub District and Condition in Solok Regency, 2022

Kecamatan Sub District	Sekolah Schools	Kementerian Pendidikan & Kebudayaan Ministry of Education & Culture			Kondisi Condition		Jumlah Total
		Rombel Class	Ruang Kelas Room Class	Baik Good	Rusak Ringan Broken Lighter	Rusak Berat Broken Heavy	
(1)	(2)	(3)	(4)	(5)	(6)	(7)	(8)
Pantai Cermin	1	20	20	-	5	15	20
Lembah Gumanti	2	28	30	16	6	8	30
Hiliran Gumanti	2	13	17	11	6	-	17
Payung Sekaki	1	10	10	7	3	-	10
Tigo Lurah	1	5	5	-	5	-	5
Lembang Jaya	2	17	24	21	-	3	24
Danau Kembar	1	11	11	11	-	-	11
Gunung Talang	4	95	66	54	12	-	66
Bukit Sundi	1	18	18	18	-	-	18
IX Koto Sungai Lasi	1	9	9	6	3	-	9
Kubung	1	30	30	25	2	3	30
X Koto Diatas	1	9	9	2	7	-	9
X Koto Singkarak	3	29	30	21	9	-	30
Junjung Sirih	1	15	15	10	5	-	15
Kabupaten Solok	22	309	294	202	63	29	294

Sumber/Source: UPTD Cabang Dinas Pendidikan Wilayah III/UPTD Regional Education Agency Branch III

Tabel
Table 4.1.36

Banyaknya Sekolah, Rombongan Belajar, Ruang Kelas Sekolah Menengah Kejuruan Menurut Kecamatan Menurut Kondisi di Kabupaten Solok, 2022
Number of Class Vocational Junior Schools by Condition in Solok Regency, 2022

Kecamatan Sub District	Sekolah Schools	Kementerian Pendidikan & Kebudayaan Ministry of Education & Culture		Kondisi Condition			Jumlah Total
		Rombel Class	Ruang Kelas Room Class	Baik Good	Rusak Ringan Broken Lighter	Rusak Berat Broken Heavy	
(1)	(2)	(3)	(4)	(5)	(6)	(7)	(8)
Pantai Cermin	1	11	11	2	5	4	11
Lembah Gumanti	2	26	26	12	10	4	26
Hiliran Gumanti	1	9	9	7	2	-	9
Payung Sekaki	-	-	-	-	-	-	-
Tigo Lurah	-	-	-	-	-	-	-
Lembang Jaya	-	-	-	-	-	-	-
Danau Kembar	-	-	-	-	-	-	-
Gunung Talang	2	43	43	31	10	-	41
Bukit Sundi	1	15	12	-	12	-	12
IX Koto Sungai Lasi	-	-	-	-	-	-	-
Kubung	-	-	-	-	-	-	-
X Koto Diatas	1	6	6	6	-	-	6
X Koto Singkarak	1	10	9	4	5	-	9
Junjung Sirih	-	-	-	-	-	-	-
Kabupaten Solok	9	120	116	62	44	8	114

Sumber/Souce: UPTD Cabang Dinas Pendidikan Wilayah III/UPTD Regional Education Agency Branch III

Tabel
Table 4.1.37

Banyaknya Guru yang Memiliki Kualifikasi S1/D IV Menurut Kecamatan dan Tingkat Pendidikan di Kabupaten Solok, 2022

Number of Qualified S1/D IV Teacher by Sub District and Education Level in Solok Regency, 2022

Kecamatan Sub District	Guru TK/ Kindergarten Teacher			Guru SD/ Elementary School Teacher		
	S1/ DIV	Belum Not Yet	Jumlah Total	S1/ DIV	Belum Not Yet	Jumlah Total
(1)	(2)	(3)	(4)	(5)	(6)	(7)
Pantai Cermin	16	-	16	183	13	196
Lembah Gumanti	79	6	85	381	12	393
Hiliran Gumanti	13	-	13	194	11	205
Payung Sekaki	3	3	6	75	11	86
Tigo Lurah	-	4	4	90	24	114
Lembang Jaya	14	9	23	188	20	208
Danau Kembar	13	-	13	142	17	159
Gunung Talang	59	-	59	432	27	459
Bukit Sundi	33	2	35	174	17	191
IX Koto Sungai Lasti	6	-	6	102	27	129
Kubung	60	3	63	436	9	445
X Koto Diatas	10	8	18	236	15	251
X Koto Singkarak	46	-	46	297	6	303
Junjung Sirih	9	2	11	106	5	111
Kabupaten Solok	361	37	398	3 036	214	3 250

Lanjutan Tabel/Continued Table 4.1.37

Kecamatan Sub District	Guru SMP/ Lower Secondary School Teacher		
	S1/ DIV	Belum Not Yet	Jumlah Total
(1)	(7)	(8)	(9)
Pantai Cermin	73	1	74
Lembah Gumanti	177	3	180
Hiliran Gumanti	51	4	55
Payung Sekaki	32	1	33
Tigo Lurah	40	9	49
Lembang Jaya	95	5	100
Danau Kembar	38	3	41
Gunung Talang	215	11	226
Bukit Sundi	72	2	74
IX Koto Sungai Lasi	20	-	20
Kubung	140	2	142
X Koto Diatas	36	-	36
X Koto Singkarak	120	3	123
Junjung Sirih	34	2	36
Kabupaten Solok	1 143	46	1 189

Sumber/Source: Dinas Pendidikan, Pemuda Olahraga/Education, Sport, Youth Extension Service of Solok Regency

Tabel
Table 4.1.38

Banyaknya Guru yang Memiliki Kualifikasi S1/D IV Bidang Pendidikan Menengah Menurut Kecamatan di Kabupaten Solok, 2022
Number of Qualified S1/D IV Teachers Medium Field by Sub District in Solok Regency, 2022

Kecamatan Sub District	Guru SMA/ Upper Secondary School Teacher			Guru SMK/ Vocational High School Teacher		
	S1/ DIV	Belum Not Yet	Jumlah Total	S1/ DIV	Belum Not Yet	Jumlah Total
(1)	(2)	(3)	(4)	(5)	(6)	(7)
Pantai Cermin	41	-	41	35	-	35
Lembah Gumanti	84	-	84	58	1	59
Hiliran Gumanti	46	1	47	33	-	33
Payung Sekaki	23	-	23	-	-	-
Tigo Lurah	20	-	20	-	-	-
Lembang Jaya	44	-	44	-	-	-
Danau Kembar	18	-	18	-	-	-
Gunung Talang	155	3	158	84	-	84
Bukit Sundi	43	-	43	48	5	53
IX Koto Sungai Lasi	26	-	26	-	-	-
Kubung	61	-	61	-	-	-
X Koto Diatas	18	-	18	20	-	20
X Koto Singkarak	75	-	75	28	-	28
Junjung Sirih	41	1	42	-	-	-
Kabupaten Solok	695	5	700	306	6	312

Sumber/Source: UPTD Cabang Dinas Pendidikan Wilayah III/UPTD Regional Education Agency Branch III

Tabel
Table 4.1.39

Banyaknya Guru yang Memiliki Sertifikasi Pendidikan dan Tingkat Pendidikan Menurut Kecamatan di Kabupaten Solok, 2022
Number of Teacher Certified Education and Education Level by Sub District in Solok Regency, 2022

Kecamatan Sub District	Guru TK/ Kindergarten Teacher			Guru SD/ Elementary School Teacher		
	Sertifikasi Certified	Belum Not Yet	Jumlah Total	Sertifikasi Certified	Belum Not Yet	Jumlah Total
(1)	(2)	(3)	(4)	(5)	(6)	(7)
Pantai Cermin	10	6	16	93	103	196
Lembah Gumanti	29	56	85	201	192	393
Hiliran Gumanti	10	3	13	116	89	205
Payung Sekaki	-	6	6	44	42	86
Tigo Lurah	-	4	4	32	82	114
Lembang Jaya	4	19	23	90	118	208
Danau Kembar	2	11	13	66	93	159
Gunung Talang	30	29	59	253	206	459
Bukit Sundi	28	7	35	112	79	191
IX Koto Sungai Lasi	5	1	6	52	77	129
Kubung	24	39	63	257	188	445
X Koto Diatas	5	13	18	154	97	251
X Koto Singkarak	30	16	46	191	112	303
Junjung Sirih	4	7	11	50	61	111
Kabupaten Solok	181	217	398	1 711	1 539	3 250

Lanjutan Tabel/*Continued Table* 4.1.39

Kecamatan <i>Sub District</i>	Guru SMP/ <i>Lower Secondary School Teacher</i>		
	Sertifikasi <i>Certified</i>	Belum <i>Not Yet</i>	Jumlah <i>Total</i>
(1)	(8)	(9)	(10)
Pantai Cermin	24	50	74
Lembah Gumanti	76	104	180
Hiliran Gumanti	26	29	55
Payung Sekaki	18	15	33
Tigo Lurah	14	35	49
Lembang Jaya	51	49	100
Danau Kembar	17	24	41
Gunung Talang	113	113	226
Bukit Sundi	47	27	74
IX Koto Sungai Lasi	13	7	20
Kubung	102	40	142
X Koto Diatas	20	16	36
X Koto Singkarak	67	56	123
Junjung Sirih	21	15	36
Kabupaten Solok	609	580	1 189

Sumber/*Source*: Dinas Pendidikan, Pemuda Olahraga/*Education, Sport, Youth Extension Service of Solok Regency*

Tabel
Table 4.1.40**Banyaknya Guru yang Memiliki Sertifikasi Pendidik Bidang Menengah Menurut Kecamatan di Kabupaten Solok, 2022**
Number of Teacher Certified Educator Medium Field by Sub District in Solok Regency, 2022

Kecamatan Sub District	Guru SMA/ Upper Secondary School Teacher			Guru SMK/ Vocational High School Teacher		
	Sertifikasi Certified	Belum Not Yet	Jumlah Total	Sertifikasi Certified	Belum Not Yet	Jumlah Total
(1)	(2)	(3)	(4)	(5)	(6)	(7)
Pantai Cermin	14	31	45	9	25	34
Lembah Gumanti	33	57	90	24	35	59
Hiliran Gumanti	21	26	47	12	21	33
Payung Sekaki	13	10	23	-	-	-
Tigo Lurah	3	17	20	-	-	-
Lembang Jaya	26	18	44	-	-	-
Danau Kembar	8	1	9	-	-	-
Gunung Talang	66	42	108	56	36	92
Bukit Sundi	29	14	43	26	3	29
IX Koto Sungai Lasi	14	12	26	-	-	-
Kubung	37	24	61	-	-	-
X Koto Diatas	13	5	18	13	7	20
X Koto Singkarak	34	41	75	18	10	28
Junjung Sirih	17	25	42	-	-	-
Kabupaten Solok	328	323	651	158	137	295

Sumber/Source: UPTD Cabang Dinas Pendidikan Wilayah III/UPTD Regional Education Agency Branch III

Tabel
Table 4.1.41

Banyaknya Madrasah di Lingkungan Kantor Kementerian Agama Kabupaten Solok, 2022
Number of Madrasah at Ministry of Regional Office of Religius in Solok Regency, 2022

Kecamatan Sub District	RA		MI		MTs	
	Negeri Public	Swasta Private	Negeri Public	Swasta Private	Negeri Public	Swasta Private
(1)	(2)	(3)	(4)	(5)	(6)	(7)
Pantai Cermin	-	-	-	-	1	2
Lembah Gumanti	-	3	2	1	1	2
Hiliran Gumanti	-	-	-	1	1	3
Payung Sekaki	-	3	-	-	-	-
Tigo Lurah	-	-	-	-	-	1
Lembang Jaya	-	-	-	-	-	2
Danau Kembar	-	3	-	-	-	1
Gunung Talang	-	2	-	1	-	2
Bukit Sundi	-	-	1	-	-	1
IX Koto Sungai Lasi	-	-	-	-	1	-
Kubung	-	7	1	1	1	5
X Koto Diatas	-	-	-	-	1	3
X Koto Singkarak	-	3	-	1	1	4
Junjung Sirih	-	-	-	1	-	2
2022	-	21	4	6	7	28
2021	-	23	4	6	7	28

Lanjutan Tabel/Continued Table 4.1.41

Kecamatan Sub District	MA		Jumlah Total	
	Negeri Public	Swasta Private	Negeri Public	Swasta Private
(1)	(8)	(9)	(10)	(11)
Pantai Cermin	-	2	1	4
Lembah Gumanti	1	-	4	6
Hiliran Gumanti	-	-	1	4
Payung Sekaki	-	1	-	4
Tigo Lurah	-	-	-	1
Lembang Jaya	-	-	-	2
Danau Kembar	-	-	-	3
Gunung Talang	-	1	-	6
Bukit Sundi	-	2	1	3
IX Koto Sungai Lasi	-	1	1	1
Kubung	1	1	3	14
X Koto Diatas	-	1	1	4
X Koto Singkarak	1	2	2	10
Junjung Sirih	-	1	-	4
2022	3	12	14	66
2021	3	12	14	69

Sumber/Source: Kantor Kementerian Agama Kabupaten Solok/Regional Office of Religious of Solok Regency

Tabel
Table 4.1.42

Banyaknya LPQ,TPSQ dan MDT Menurut Kecamatan di Kabupaten Solok, 2022
Number of LPQ,TPSQ and MDT Solok Regency, 2022

Kecamatan Sub District	LPQ		TPSQ		MDT	
	Jumlah Number	Murid Pupil	Jumlah Number	Murid Pupil	Jumlah Number	Murid Pupil
(1)	(2)	(3)	(4)	(5)	(6)	(7)
Pantai Cermin	59	649	-	-	4	300
Lembah Gumanti	57	885	-	-	28	1 003
Hiliran Gumanti	46	644	-	-	12	800
Payung Sekaki	18	270	-	-	3	301
Tigo Lurah	21	231	-	-	6	515
Lembang Jaya	65	975	-	-	9	517
Danau Kembar	38	475	-	-	2	100
Gunung Talang	101	1 500	-	-	7	725
Bukit Sundi	40	600	-	-	10	600
IX Koto Sungai Lasi	23	345	-	-	9	650
Kubung	105	1 575	-	-	20	1 005
X Koto Diatas	85	935	-	-	15	815
X Koto Singkarak	63	756	-	-	15	930
Junjung Sirih	47	564	-	-	3	80
2022	768	10 404	-	-	143	8 341
2021	1 037	16 404	-	-	186	10161

Sumber/Source: Kantor Kementerian Agama Kabupaten Solok/Regional Office of Religious of Solok Regency

Tabel 4.1.43 Banyaknya Guru Pendidikan Agama Islam PNS dan Honorer Menurut Kecamatan di Kabupaten Solok, 2022
Number of PAI Teachers by Sub District at Solok Regency, 2022

Kecamatan Sub District	SD Primary School		SMP Lower Secondary School		SMA Upper Secondary School		SMK VHigh School	
	PNS	Honorer	PNS	Honorer	PNS	Honorer	PNS	Honorer
(1)	(2)	(3)	(4)	(5)	(6)	(7)	(8)	(9)
Pantai Cermin	7	12	3	4	1	2	1	2
Lembah Gumanti	21	30	6	7	2	1	-	1
Hiliran Gumanti	17	7	3	4	2	1	-	2
Payung Sekaki	7	3	3	1	-	2	1	2
Tigo Lurah	8	10	4	3	1	-	-	-
Lembang Jaya	21	11	6	5	1	2	-	-
Danau Kembar	14	6	2	4	-	1	-	-
Gunung Talang	25	31	8	10	3	7	2	2
Bukit Sundi	12	14	4	2	1	2	1	2
IX Koto Sungai Lasi	12	6	3	-	-	2	-	-
Kubung	31	21	9	4	2	2	-	1
X Koto Diatas	18	17	4	1	1	1	-	2
X Koto Singkarak	20	4	4	6	2	3	1	-
Junjung Sirih	3	10	2	1	1	1	-	-
Kabupaten Solok	216	182	61	52	17	27	6	14

Sumber/Source: Kantor Kementerian Agama Kabupaten Solok/Regional Office of Religious of Solok Regency

Tabel
Table 4.1.44**Banyaknya Peserta Ujian EBTA MDA Menurut Kecamatan di Kabupaten Solok, 2022**
Number of Final Examination Participation of MDA by Sub District at Solok Regency, 2022

Kecamatan Sub District	Peserta Participant	Lulus Graduate	Tidak Lulus Not Graduate
(1)	(2)	(3)	(4)
Pantai Cermin	50	50	-
Lembah Gumanti	221	221	-
Hiliran Gumanti	84	84	-
Payung Sekaki	47	47	-
Tigo Lurah	69	69	-
Lembang Jaya	73	73	-
Danau Kembar	30	30	-
Gunung Talang	154	154	-
Bukit Sundi	215	215	-
IX Koto Sungai Lasi	115	115	-
Kubung	210	210	-
X Koto Diatas	120	120	-
X Koto Singkarak	123	123	-
Junjung Sirih	30	30	-
2022	1541	1541	-
2021	1422	1422	-

Sumber/Source: Kantor Kementerian Agama Kabupaten Solok/Regional Office of Religious of Solok Regency

Tabel 4.1.45 Banyaknya RA, Guru, dan Murid Menurut Kecamatan di Kabupaten Solok, 2022
Number of Schools, Pupils and Teachers of Raudhatul Athfal (RA) by Subdistrict in Solok Regency, 2022

Kecamatan Sub District	Sekolah School	Guru/Teacher			Murid/Pupil		
		Lk Male	Pr Female	Jumlah Total	Lk Male	Pr Female	Jumlah Total
(1)	(2)	(3)	(4)	(5)	(6)	(7)	(8)
Pantai Cermin	-	-	8	-	-	-	-
Lembah Gumanti	3	-	-	8	66	60	126
Hiliran Gumanti	-	-	-	-	-	-	-
Payung Sekaki	3	-	4	4	9	9	18
Tigo Lurah	-	-	-	-	-	-	-
Lembang Jaya	-	-	2	2	7	2	9
Danau Kembar	3	-	11	11	59	56	115
Gunung Talang	2	-	8	8	48	56	104
Bukit Sundi	-	-	-	-	-	-	-
IX Koto Sungai Lasi	-	-	-	-	-	-	-
Kubung	7	-	18	18	85	83	168
X Koto Diatas	-	-	-	-	-	-	-
X Koto Singkarak	3	-	10	10	51	41	92
Junjung Sirih	-	-	-	-	-	-	-
2022	21	-	61	61	325	3-7	632
2021	23	-	61	61	325	307	632

Sumber/Source: Kantor Kementerian Agama Kabupaten Solok/Regional Office of Religious of Solok Regency

Tabel
Table 4.1.46**Jumlah Sekolah, Kelas, Guru dan Murid Madrasah Ibtidaiyah(MI) Menurut Kecamatan di Kabupaten Solok, 2022****Number of Schools, Teacher and Pupils Madrasah Ibtidaiyah(MI) by Subdistrict in Solok Regency, 2022**

Kecamatan Sub District	Sekolah School	Kelas Class	Guru/Teacher			Murid/Pupil		
			Lk Male	Pr Female	Jumlah Total	Lk Male	Pr Female	Jumlah Total
(1)	(2)	(3)	(4)	(5)	(6)	(7)	(8)	(9)
Pantai Cermin	-	-	-	-	-	-	-	-
Lembah Gumanti	3	28	5	50	83	346	335	681
Hiliran Gumanti	1	9	3	13	25	109	89	198
Payung Sekaki	-	-	-	-	-	-	-	-
Tigo Lurah	-	-	-	-	-	-	-	-
Lembang Jaya	-	-	-	-	-	-	-	-
Danau Kembar	-	-	-	-	-	-	-	-
Gunung Talang	1	6	-	7	13	13	4	17
Bukit Sundi	1	16	6	19	41	196	202	398
IX Koto Sungai Lasi	-	-	-	-	-	-	-	-
Kubung	2	12	2	26	40	186	169	355
X Koto Diatas	-	-	-	-	-	-	-	-
X Koto Singkarak	1	6	3	7	16	33	17	5-
Junjung Sirih	1	6	2	8	16	22	17	39
2022	10	83	21	130	234	905	833	1 738
2021	10	83	21	130	234	905	833	1 738

Sumber/Source: Kantor Kementerian Agama Kabupaten Solok/Regional Office of Religious of Solok Regency

Tabel 4.1.47 Jumlah Sekolah, Kelas, Guru, dan Murid Madrasah Tsanawiyah(MTS) Menurut Kecamatan di Kabupaten Solok, 2022
Number of Schools, Class, Teachers and Pupils of Madrasah Tsanawiyah(MTS) by Subdistrict in Solok Regency, 2022

Kecamatan Sub District	Sekolah School	Kelas Class	Guru/Teacher			Murid/Pupil		
			Lk Male	Pr Female	Jumlah Total	Lk Male	Pr Female	Jumlah Total
(1)	(2)	(3)	(4)	(5)	(6)	(7)	(8)	(9)
Pantai Cermin	3	22	13	37	50	329	152	481
Lembah Gumanti	3	36	24	65	89	374	568	942
Hiliran Gumanti	4	22	16	42	58	273	259	532
Payung Sekaki	1	4	4	6	10	65	48	113
Tigo Lurah	1	3	4	9	13	23	11	34
Lembang Jaya	2	12	9	24	33	150	166	316
Danau Kembar	1	3	5	10	15	25	28	53
Gunung Talang	2	5	9	7	16	52	41	93
Bukit Sundi	2	10	8	17	25	135	183	318
IX Koto Sungai Lasi	1	12	9	21	30	144	145	289
Kubung	6	45	20	101	121	474	594	1068
X Koto Diatas	4	28	21	40	61	271	313	584
X Koto Singkarak	5	36	29	69	98	397	402	799
Junjung Sirih	2	13	4	16	20	160	132	292
2022	37	251	175	464	639	2 872	3 042	5 914
2021	35	251	175	464	639	2 872	3 042	5 914

Sumber/Source: Kantor Kementerian Agama Kabupaten Solok/Regional Office of Religious of Solok Regency

Tabel
Table 4.1.48**Jumlah Sekolah, Kelas, Guru, dan Murid Madrasah Aliyah Menurut Kecamatan di Kabupaten Solok, 2022**
Number of Schools, Class, Teachers and Pupils of Upper Secondary Schools by Subdistrict in Solok Regency, 2022

Kecamatan Sub District	Sekolah School	Kelas Class	Guru/Teacher			Murid/Pupil		
			Lk Male	Pr Female	Jumlah Total	Lk Male	Pr Female	Jumlah Total
(1)	(2)	(3)	(4)	(5)	(6)	(7)	(8)	(9)
Pantai Cermin	2	6	6	8	14	54	86	140
Lembah Gumanti	1	11	7	23	30	139	259	398
Hiliran Gumanti	-	-	-	-	-	-	-	-
Payung Sekaki	1	3	2	8	10	9	7	16
Tigo Lurah	-	-	-	-	-	-	-	-
Lembang Jaya	-	3	1	4	5	8	5	13
Danau Kembar	-	-	-	-	-	-	-	-
Gunung Talang	1	3	2	12	14	23	7	30
Bukit Sundi	2	8	2	17	19	24	54	78
IX Koto Sungai Lasi	1	3	2	10	12	5	2	7
Kubung	2	32	3	55	58	207	524	731
X Koto Diatas	2	16	6	18	24	63	90	153
X Koto Singkarak	3	25	18	55	73	251	281	532
Junjung Sirih	1	6	4	6	10	53	69	122
2022	16	116	53	216	269	836	1 384	2 220
2021	15	116	53	216	269	836	1 384	2 220

Sumber/Source: Kantor Kementerian Agama Kabupaten Solok/Regional Office of Religious of Solok Regency

Tabel 4.1.49 Banyaknya Perpustakaan Menurut Kecamatan di Kabupaten Solok, 2022
Table 4.1.49 Number of Library by Subdistrict in Solok Regency, 2022

Kecamatan Sub District	Perpustakaan Library
(1)	(2)
Pantai Cermin	2
Lembah Gumanti	4
Hiliran Gumanti	2
Payung Sekaki	3
Tigo Lurah	3
Lembang Jaya	4
Danau Kembar	1
Gunung Talang	8
Bukit Sundi	5
IX Koto Sungai Lasi	8
Kubung	9
X Koto Diatas	10
X Koto Singkarak	9
Junjung Sirih	1
2022	69
2021	69

Sumber/Source: Dinas Perpustakaan dan Kearsipan Kabupaten Solok/Regional Office of Library and Files Service of Solok Regency

Tabel
Table 4.1.50

Banyaknya Pengunjung Perpustakaan Berdasarkan Status dan Jenis Kelamin di Kabupaten Solok, 2022
Number of Library by Status and Sex by Subdistrict in Solok Regency, 2022

Status Status	Jenis Kelamin/Gender		Jumlah Total
	Lk Male	Pr Female	
(1)	(2)	(3)	(4)
Pelajar	594	306	900
Mahasiswa	25	175	200
Pegawai	1 481	1 422	2 903
Organisasi	-	-	-
Umum	30	89	119
2022	2 130	1 992	4 122
2021	2 503	3 384	5 887

Sumber/Source: Dinas Perpustakaan dan Kearsipan Kabupaten Solok/Regional Office of Library and Files Service of Solok Regency

4.2 KESEHATAN HEALTH

Tabel 4.2.1 Jumlah Sarana Kesehatan Menurut Kecamatan di Kabupaten Solok, 2019, 2020, dan 2021
Number Health Facilities by Subdistrict in Solok Regency, 2020, 2021, and 2022

Kecamatan Subdistrict	Rumah Sakit Hospital		
	2019	2020	2021
(1)	(2)	(3)	(4)
Pantai Cermin	-	-	-
Lembah Gumanti	-	-	-
Hiliran Gumanti	-	-	-
Payung Sekaki	-	-	-
Tigo Lurah	-	-	-
Lembang Jaya	-	-	-
Danau Kembar	-	-	-
Gunung Talang	1	1	1
Bukit Sundi	-	-	-
IX Koto Sungai Lasi	-	-	-
Kubung	-	-	-
X Koto Diatas	-	-	-
X Koto Singkarak	-	-	-
Junjung Sirih	-	-	-
Kabupaten Solok	1	1	1

Lanjutan Tabel/*Continued Table* 4.2.1

Kecamatan <i>Subdistrict</i>	Rumah Sakit Bersalin <i>Maternity Hospital</i>		
	2019	2020	2021
(1)	(5)	(6)	(7)
Pantai Cermin	-	-	-
Lembah Gumanti	-	-	-
Hiliran Gumanti	-	-	-
Payung Sekaki	-	-	-
Tigo Lurah	-	-	-
Lembang Jaya	-	-	-
Danau Kembar	-	-	-
Gunung Talang	-	-	-
Bukit Sundi	-	-	-
IX Koto Sungai Lasi	-	-	-
Kubung	-	-	-
X Koto Diatas	-	-	-
X Koto Singkarak	-	-	-
Junjung Sirih	-	-	-
Kabupaten Solok	-	-	-

Lanjutan Tabel/Continued Table 4.2.1

Kecamatan Subdistrict	Poliklinik Polyclinic		
	2019	2020	2021
(1)	(8)	(9)	(10)
Pantai Cermin	-	-	-
Lembah Gumanti	1	1	1
Hiliran Gumanti	-	-	-
Payung Sekaki	-	-	-
Tigo Lurah	-	-	-
Lembang Jaya	-	-	-
Danau Kembar	-	-	-
Gunung Talang	-	-	-
Bukit Sundi	-	-	-
IX Koto Sungai Lasi	-	-	-
Kubung	2	2	2
X Koto Diatas	-	-	-
X Koto Singkarak	2	2	2
Junjung Sirih	-	-	-
Kabupaten Solok	5	5	5

Lanjutan Tabel/*Continued Table* 4.2.1

Kecamatan <i>Subdistrict</i>	Puskesmas <i>Public Health Center</i>		
	2019	2020	2021
(1)	(11)	(12)	(13)
Pantai Cermin	1	1	1
Lembah Gumanti	2	2	2
Hiliran Gumanti	1	1	1
Payung Sekaki	1	1	1
Tigo Lurah	1	1	1
Lembang Jaya	1	1	1
Danau Kembar	1	1	1
Gunung Talang	3	3	3
Bukit Sundi	1	1	1
IX Koto Sungai Lasi	1	1	1
Kubung	2	2	2
X Koto Diatas	2	2	2
X Koto Singkarak	1	1	1
Junjung Sirih	1	1	1
Kabupaten Solok	19	19	19

Lanjutan Tabel/Continued Table 4.2.1

Kecamatan Subdistrict	Puskesmas Pembantu Subsidiary of Public Health Center		
	2019	2020	2021
(1)	(14)	(15)	(16)
Pantai Cermin	2	2	2
Lembah Gumanti	3	3	3
Hiliran Gumanti	2	2	2
Payung Sekaki	3	3	3
Tigo Lurah	3	3	3
Lembang Jaya	5	5	5
Danau Kembar	2	2	2
Gunung Talang	7	7	7
Bukit Sundi	5	5	5
IX Koto Sungai Lasi	4	4	4
Kubung	8	8	8
X Koto Diatas	8	9	9
X Koto Singkarak	7	7	7
Junjung Sirih	2	2	2
Kabupaten Solok	61	62	62

Lanjutan Tabel/*Continued Table* 4.2.1

Kecamatan <i>Subdistrict</i>	Apotek <i>Pharmacy</i>		
	2019	2020	2021
(1)	(17)	(18)	(19)
Pantai Cermin	1	1	1
Lembah Gumanti	1	1	1
Hiliran Gumanti	-	1	1
Payung Sekaki	-	-	-
Tigo Lurah	-	-	-
Lembang Jaya	-	1	1
Danau Kembar	-	-	-
Gunung Talang	1	1	1
Bukit Sundi	-	-	-
IX Koto Sungai Lasi	-	-	-
Kubung	2	2	2
X Koto Diatas	-	-	-
X Koto Singkarak	1	1	1
Junjung Sirih	-	-	-
Kabupaten Solok	6	8	8

Sumber/*Source*: BPS, Pendataan Potensi Desa (Podes)/*BPS-Statistics Indonesia, Village Potential Data Collecting*

Tabel 4.2.2 Jumlah Tenaga Kesehatan Menurut Kecamatan di Kabupaten Solok, 2022
Number of Medical Personnel by Sub District in Solok Regency, 2022

Kecamatan Subdistrict	Dokter Doctor	Perawat Nurse	Bidan Midwife	Farmasi Pharma- ceutical	Ahli Gizi Nutritionist
(1)	(2)	(3)	(4)	(5)	(6)
Pantai Cermin	3	9	30	3	3
Lembah Gumanti	6	29	61	5	6
Hiliran Gumanti	3	15	21	1	2
Payung Sekaki	3	12	16	1	3
Tigo Lurah	3	5	19	-	-
Lembang Jaya	2	26	28	2	1
Danau Kembar	2	10	28	-	4
Gunung Talang	9	33	76	4	4
Bukit Sundi	2	24	22	3	2
IX Koto Sungai Lasi	2	14	25	2	1
Kubung	7	44	54	3	4
X Koto Diatas	4	21	42	3	4
X Koto Singkarak	4	31	33	3	3
Junjung Sirih	2	18	13	1	1
Kabupaten Solok	52	291	468	31	38

Sumber/Source: Dinas Kesehatan Kabupaten Solok/ Regional Office of Health Service of Solok Regency

Tabel
Table 4.2.3

Jumlah Rumah Sakit Umum, Rumah Sakit Khusus, Rumah Sakit/Rumah Bersalin, Puskesmas, Klinik/Balai Kesehatan, Posyandu, dan Polindes Menurut Kecamatan, 2021 dan 2022

Number of General Hospital, Special Hospital, Maternity Hospital and Public Health Center, Medical Clinic, Integrated Service Post, Village maternity Cottage by Subdistrict, 2021 and 2022

Kecamatan Subdistrict	Rumah Sakit Umum General Hospital		Rumah Sakit Khusus Special Hospital	
	2021	2022	2021	2022
(1)	(2)	(3)	(4)	(5)
Pantai Cermin	-	-	-	-
Lembah Gumanti	-	-	-	-
Hiliran Gumanti	-	-	-	-
Payung Sekaki	-	-	-	-
Tigo Lurah	-	-	-	-
Lembang Jaya	-	-	-	-
Danau Kembar	-	-	-	-
Gunung Talang	1	1	-	-
Bukit Sundi	-	-	-	-
IX Koto Sungai Lasi	-	-	-	-
Kubung	-	-	-	-
X Koto Diatas	-	-	-	-
X Koto Singkarak	-	-	-	-
Junjung Sirih	-	-	-	-
Kabupaten Solok	1	1	-	-

Lanjutan Tabel/*Continued Table* 4.2.3

Kecamatan <i>Subdistrict</i>	Rumah Sakit Bersalin/ Rumah Bersalin <i>Maternity Hospital</i>		Puskesmas <i>Public Health Center</i>	
	2021	2022	2021	2022
(1)	(6)	(7)	(8)	(9)
Pantai Cermin	-	-	1	1
Lembah Gumanti	-	-	2	2
Hiliran Gumanti	-	-	1	1
Payung Sekaki	-	-	1	1
Tigo Lurah	-	-	1	1
Lembang Jaya	-	-	1	1
Danau Kembar	-	-	1	1
Gunung Talang	-	-	3	3
Bukit Sundi	-	-	1	1
IX Koto Sungai Lasi	-	-	1	1
Kubung	-	-	2	2
X Koto Diatas	-	-	2	2
X Koto Singkarak	-	-	1	1
Junjung Sirih	-	-	1	1
Kabupaten Solok	-	-	19	19

Lanjutan Tabel/Continued Table 4.2.3

Kecamatan Subdistrict	Klinik/Balai Kesehatan Medical Clinic		Posyandu Integrated Service Post		Polindes Village Maternity Cottage	
	2021	2022	2021	2022	2021	2022
(1)	(10)	(11)	(12)	(13)	(14)	(15)
Pantai Cermin	-	-	40	34	19	19
Lembah Gumanti	2	2	72	75	27	27
Hiliran Gumanti	-	-	31	31	20	20
Payung Sekaki	-	-	17	17	8	8
Tigo Lurah	-	-	23	23	16	16
Lembang Jaya	-	-	48	48	19	19
Danau Kembar	-	-	28	28	17	17
Gunung Talang	2	2	70	70	30	30
Bukit Sundi	-	-	40	40	14	14
IX Koto Sungai Lasi	-	-	28	30	12	12
Kubung	1	1	73	73	31	31
X Koto Diatas	-	-	52	52	23	23
X Koto Singkarak	1	1	57	57	29	29
Junjung Sirih	-	-	34	34	8	8
Kabupaten Solok	6	6	613	612	273	273

Sumber/Source: Dinas Kesehatan Kabupaten Solok/Regional Office of Health Service of Solok Regency

Tabel 4.2.4 Jumlah Fasilitas Kesehatan Yang Tercatat Menurut Kecamatan di Kabupaten Solok, 2022
Number of Health Facilities by Subdistrict in Solok Regency, 2022

Kecamatan Subdistrict	Rumah Sakit Hospital	Puskesmas Public health Center	Puskesmas Pembantu Public Health Sub Center	Praktek Dokter Practical physician
(1)	(2)	(3)	(4)	(5)
Pantai Cermin	-	1	5	2
Lembah Gumanti	-	2	8	7
Hiliran Gumanti	-	1	4	2
Payung Sekaki	-	1	5	2
Tigo Lurah	-	1	4	-
Lembang Jaya	-	1	9	4
Danau Kembar	-	1	4	1
Gunung Talang	1	3	9	7
Bukit Sundi	-	1	6	4
IX Koto Sungai Lasi	-	1	4	-
Kubung	-	2	8	15
X Koto Diatas	-	2	8	-
X Koto Singkarak	-	1	10	2
Junjung Sirih	-	1	2	1
2022	1	19	86	47
2021	1	19	85	35

Lanjutan Tabel/*Continued Table* 4.2.4

Kecamatan <i>Subdistrict</i>	Klinik Bersalin <i>Matter-nity Clinic</i>	Apotik <i>Dispensaries</i>	Toko Obat <i>Shop</i>
(1)	(6)	(7)	(8)
Pantai Cermin	-	2	-
Lembah Gumanti	-	7	1
Hiliran Gumanti	-	-	1
Payung Sekaki	-	-	-
Tigo Lurah	-	-	-
Lembang Jaya	-	1	-
Danau Kembar	-	-	1
Gunung Talang	-	5	2
Bukit Sundi	-	2	-
IX Koto Sungai Lasi	-	-	-
Kubung	-	7	5
X Koto Diatas	-	-	1
X Koto Singkarak	-	3	1
Junjung Sirih	-	-	-
2022	-	27	12
2021	-	25	14

Sumber/*Source*: Dinas Kesehatan Kabupaten Solok/*Regional Office of Health Service of Solok Regency*

Tabel
Table 4.2.5**Jumlah Pustu dan Posyandu Menurut Kecamatan dan Lokasi di Kabupaten Solok, 2022**
Number of Public Health Sub Center and Integrated Health Service by Sub District, and Location, 2022

Kecamatan Subdistrict	Lokasi Puskesmas Location	Puskesmas Pembantu Public Health Sub Center	Posyandu/ Integrated Health Service	
			Aktif Active	Tdk Aktif Non Active
(1)	(2)	(3)	(4)	(5)
Pantai Cermin	Surian	5	34	-
Lembah Gumanti	Alahan Panjang	5	45	-
	Sungai Nanam	3	30	-
Hiliran Gumanti	Talang Babungo	4	31	-
Payung Sekaki	Sirukam	5	17	-
Tigo Lurah	Batu Bajaranjang	4	23	-
Lembang Jaya	Bukik Sileh	9	48	-
Danau Kembar	Simpang Tj. Nan IV	4	28	-
Gunung Talang	Talang	4	30	-
	Jua Gaek	3	24	-
	Kayu Jao	2	16	-
Bukit Sundi	Muara Panas	6	40	-
IX Koto Sungai Lasi	Sungai Lasi	4	30	-
Kubung	Selayo	4	52	-
	Tanjung Bingkung	4	21	-
X Koto Diatas	Sulit Air	3	29	-
	Paninjauan	5	23	-
X Koto Singkarak	Singkarak	10	57	-
Junjung Sirih	Paninggahan	2	34	-
	2022	86	612	-
	2021	86	613	-

Sumber/Source: Dinas Kesehatan Kabupaten Solok/Regional Office of Health Service of Solok Regency

Tabel
Table 4.2.6

Persentase Penduduk yang Mempunyai Periode Survey Keluhan Kesehatan Selama Sebulan Terakhir, 2019–2022
Percentage of People Who Had Health Complaint During a Month Priode to The Survey, 2019-2022

Tahun Year	Persentase Percentage
(1)	(2)
2019	28,10
2020	30,70
2021	25,94
2022	23,47

Sumber/Source: BPS, Survei Sosial Ekonomi Nasional (Susenas)/BPS-Statistics Indonesia, National Socioeconomic Survey

Tabel 4.2.7 Jumlah Tenaga Kesehatan Menurut Kecamatan di Kabupaten Solok, 2022
Number of Health Personnel by Sub District in Solok Regency, 2022

Kecamatan Subdistrict	Lokasi Puskesmas Location	Dokter/Doctor		
		Spesialis Specialist	Gigi Dentist	Umum General
(1)	(2)	(3)	(4)	(5)
Pantai Cermin	Surian	-	1	2
Lembah Gumanti	Alahan Panjang	-	1	2
	Sungai Nanam	-	1	2
Hiliran Gumanti	Talang babungo	-	11	2
Payung Sekaki	Sirukam	-	1	2
Tigo Lurah	Batu Bajanjang	-	1	2
Lembang Jaya	Bukit Sileh	-	0	2
Danau Kembar	Simpang Tanjung Nan IV	-	1	1
Gunung Talang	Jua Gaek	-	1	2
	Talang	-	1	3
	Kayu Jao	-	1	1
Bukit Sundi	Muara Panas	-	1	1
IX Koto Sungai Lasi	Sungai Lasi	-	1	1
Kubung	Tanjung Binkung	-	1	2
	Selayo	-	1	3
X Koto Diatas	Sulit Air	-	1	1
	Paninjauan	-	1	1
X Koto Singkarak	Singkarak	-	1	3
Junjung Sirih	Paninggahan	-	1	1
	2022	-	18	34
	2021	-	17	36

Lanjutan Tabel/*Continued Table 4.2.7*

Kecamatan <i>Subdistrict</i>	Lokasi Puskesmas <i>Location</i>	Paramedis / <i>Paramedic</i>		
		Bidan <i>Midwife</i>	Perawat <i>Nurse</i>	Perawat Gigi <i>Nurse</i>
(1)	(2)	(6)	(7)	(8)
Pantai Cermin	Surian	30	9	0
Lembah Gumanti	Alahan Panjang	33	16	1
	Sungai Nanam	28	11	1
Hiliran Gumanti	Talang babungo	21	14	1
Payung Sekaki	Sirukam	16	11	1
Tigo Lurah	Batu Bajanjang	19	4	1
Lembang Jaya	Bukit Sileh	28	25	1
Danau Kembar	Simpang Tanjung Nan IV	28	9	1
Gunung Talang	Jua Gaek	26	10	1
	Talang	39	15	2
	Kayu Jao	11	4	1
Bukit Sundi	Muara Panas	22	22	2
IX Koto Sungai Lasi	Sungai Lasi	25	14	0
Kubung	Tanjung Bingkung	19	19	1
	Selayo	35	23	1
X Koto Diatas	Sulit Air	20	10	1
	Paninjauan	22	9	1
X Koto Singkarak	Singkarak	33	30	1
Junjung Sirih	Panningahan	13	15	3
	2022	468	270	21
	2021	464	233	19

Lanjutan Tabel/Continued Table 4.2.7

Kecamatan Subdistrict	Lokasi Puskesmas Location	Rekam Medis Medical Record Officer	Akademik Academic	Sarjana Kesehatan (S1,S2,S3) Bachelor of Health	Gizi Nutrition- ist	Sanitar- ian Sanitar- ian	Apote ker&S1 Farmasi Pharma- cist
(1)	(2)	(9)	(10)	(11)	(12)	(13)	(14)
Pantai Cermin	Surian	0	22	1	3	1	1
Lembah Gumanti	Alahan Panjang	4	49	1	4	2	1
	Sungai Nanam	1	35	1	2	1	-
Hiliran Gumanti	Talang babungo	1	35	1	2	2	1
Payung Sekaki	Sirukam	0	22	3	3	1	1
Tigo Lurah	Batu Bajaranj	0	22	1	-	1	-
Lembang Jaya	Bukit Sileh	1	44	1	1	1	-
Danau Kembar	Simpang Tanjung Nan IV	1	29	1	4	2	-
Gunung Talang	Jua Gaek	2	29	1	1	1	-
	Talang	1	46	2	2	2	2
	Kayu Jao	1	10	1	1	1	-
Bukit Sundi	Muara Panas	1	37	1	2	2	2
IX Koto Sungai Lasi	Sungai Lasi	22	27	2	1	1	1
Kubung	Tanjung Bingkung	1	26	1	2	1	-
	Selayo	4	31	1	2	2	1
X Koto Diatas	Sulit Air	0	30	1	3	2	-
	Paninjauan	0	32	0	1	0	1
X Koto Singkarak	Singkarak	2	51	2	3	2	1
Junjung Sirih	Paninggahan	0	23	1	1	2	-
2022		22	600	23	38	27	12
2021		14	600	10	31	25	5

Lanjutan Tabel/*Continued Table 4.2.7*

Kecamatan <i>Subdistrict</i>	Lokasi Puskesmas <i>Location</i>	Asisten Apoteker <i>Pharmacist Assistant</i>	Analisis Kesehatan <i>Health Analyst</i>	Tenaga Lainnya <i>Others</i>	Jumlah <i>Total</i>
(1)	(2)	(15)	(16)	(17)	(18)
Pantai Cermin	Surian	2	3	-	75
Lembah Gumanti	Alahan Panjang	2	2	-	118
	Sungai Nanam	2	1	-	86
Hiliran Gumanti	Talang babungo	-	2	-	83
Payung Sekaki	Sirukam	-	2	-	63
Tigo Lurah	Batu Bajanjang	-	1	-	52
Lembang Jaya	Bukit Sileh	2	1	-	107
Danau Kembar	Simpang Tanjung Nan IV	-	1	-	78
Gunung Talang	Jua Gaek	1	2	-	77
	Talang	-	2	-	117
	Kayu Jao	1	1	-	34
Bukit Sundi	Muara Panas	1	2	-	96
IX Koto Sungai Lasi	Sungai Lasi	1	1	-	77
Kubung	Tanjung Bingkung	1	1	-	75
	Selayo	1	2	-	107
X Koto Diatas	Sulit Air	1	1	-	71
	Paninjauan	1	1	-	70
X Koto Singkarak	Singkarak	2	3	-	134
Junjung Sirih	Paninggahan	1	1	-	62
2022		19	30	-	1 582
2021		18	17	-	1499

Sumber/*Source*: Dinas Kesehatan Kabupaten Solok/*Regional Office of Health Service of Solok Regency*

Tabel 4.2.8 **Perkembangan Banyaknya Sarana Kesehatan di Kabupaten Solok, 2020-2022**
Table **Trend of Health Facility in Solok Regency, 2020-2022**

Sarana Kesehatan/ Health Facility	2020	2021	2022
(1)	(2)	(3)	(4)
RSU/General Hospital	1	1	1
Puskesmas/ Public Health Centre	19	19	19
Pustu / Public health center	86	86	86
Toko Obat / drug store	17	14	14
Apotik / Dispensary	15	25	27
Gudang Farmasi / Pharmaceutical Warehouse	1	1	1
Optikal / Optical	4	4	6
Tukang Gigi / Dentist	11	11	11
Puskesmas Keliling / Mobile Public Health Centre	23	23	23

Sumber/Source: Dinas Kesehatan Kabupaten Solok/Regional Office of Health Service of Solok Regency

Tabel
Table 4.2.9**Banyaknya Puskesmas Rawatan dan Non Rawatan Menurut Kecamatan di Kabupaten Solok, 2022**
Number of Public Health Centre Patients and Non Patients by District in Solok Regency, 2022

Kecamatan Subdistrict	Puskesmas Public Health Centre		Jumlah Tempat Tidur Number Of Bed
	Rawatan Patient	Non Rawatan Non Patient	
(1)	(2)	(3)	(4)
Pantai Cermin	1	-	11
Lembah Gumanti	1	1	17
Hiliran Gumanti	1	-	11
Payung Sekaki	1	-	8
Tigo Lurah	1	-	12
Lembang Jaya	1	-	10
Danau Kembar	-	1	9
Gunung Talang	1	2	32
Bukit Sundi	1	-	7
IX Koto Sungai Lasi	-	1	5
Kubung	-	2	12
X Koto Diatas	1	1	13
X Koto Singkarak	1	-	14
Junjung Sirih	1	-	16
2022	11	8	177
2021	11	8	174

Sumber/Source: Dinas Kesehatan Kabupaten Solok/Regional Office of Health Service of Solok Regency

Tabel 4.2.10 **Banyaknya Pasien Menurut Jenis Penyakit Utama di Kabupaten Solok, 2022**
Table 4.2.10 **Number of Patients by Main Disease in Solok Regency, 2022**

Jenis Penyakit Type of Disease	Banyak Kasus Baru Number of New Cases	Persentase Percentage
(1)	(2)	(3)
ISPA	33 602	35,97%
Penyakit Tekanan darah tinggi	16 280	17,43%
Penyakit pada Sistem otot dan jrg pengikat (penyakit tulang, radang sendi termasuk rematik)	10 817	11,58%
Diare / <i>Diarrhae</i>	9 906	10,60%
Penyakit kulit karena alergi	4 356	4,66%
Kecelakaan dan Ruda Paksa	3 921	4,20%
Penyakit Pulpa dan Jaringan Periapikal	4 071	4,36%
Penyakit Kulit Infeksi	3 976	4,26%
Gastritis	3 653	3,91%
Cephalgia	2 843	3,04%
Kabupaten Solok	93 425	100,00%

Sumber/Source: Dinas Kesehatan Kabupaten Solok/Regional Office of Health Service of Solok Regency

Tabel
Table 4.2.11

**Rekapitulasi Penyakit Terbanyak Menurut Bulan di RSUD
Kabupaten Solok, 2022**
Number the Most Disease at Solok Regency Hospital, 2022

Bulan Month	Ispa	Hipertensi	Gastritis	Rematoid	Diare
(1)	(2)	(3)	(4)	(5)	(6)
Januari/ January	4	36	17	-	9
Februari/ February	10	43	7	5	8
Maret/ March	14	26	2	2	8
April/ April	5	19	-	8	1
Mei/ May	2	22	-	12	19
Juni/ June	2	42	2	-	27
Juli/ July	6	29	-	4	7
Agustus/ August	6	41	2	2	9
September/ September	22	32	2	7	17
Oktober/ October	21	46	7	4	6
November/ November	8	57	-	10	3
Desember/ December	8	43	-	2	6
2022	108	436	39	56	120

Sumber/Source: Dinas Kesehatan Kabupaten Solok/Regional Office of Health Service of Solok Regency

Tabel 4.2.12 **Banyaknya Kelahiran, Keguguran, Lahir Hidup, dan Lahir Mati di Kabupaten Solok, 2022**
Table **Number of Maternity, Abortion, Alive and Dead at Birth by Sub District in Solok Regency, 2022**

Kecamatan Subdistrict	Bersalin Maternity	Keguguran Abortion	Lahir Hidup Alive at Birth	Lahir Mati Dead at Birth
(1)	(2)	(3)	(4)	(5)
Pantai Cermin	386	7	394	5
Lembah Gumanti	1 190	47	1 178	14
Hiliran Gumanti	326	16	338	4
Payung Sekaki	120	4	117	3
Tigo Lurah	186	5	189	6
Lembang Jaya	491	23	483	8
Danau Kembar	390	9	403	5
Gunung Talang	821	22	812	9
Bukit Sundi	388	17	385	4
IX Koto Sungai Lasi	163	7	163	-
Kubung	1 034	18	1 023	11
X Koto Diatas	190	7	192	-
X Koto Singkarak	493	6	492	1
Junjung Sirih	164	4	164	-
2022	6 342	192	6 333	70
2021	6 699	197	6 753	50

Sumber/Source: Dinas Kesehatan Kabupaten Solok/Regional Office of Health Service of Solok Regency

Tabel
Table 4.2.13**Jumlah Balita dan Balita Gizi Buruk Dirinci per Kecamatan di Kabupaten Solok, 2022**
Number of Baby Under Five Years and Malnutrition By Sub District in Solok Regency, 2022

Kecamatan Subdistrict	Jumlah Balita Number of Baby Under Five Years	Balita Gizi Buruk Malnutrition Toddler
(1)	(2)	(3)
Pantai Cermin	1 727	-
Lembah Gumanti	5 527	-
Hiliran Gumanti	1 416	-
Payung Sekaki	567	-
Tigo Lurah	968	-
Lembang Jaya	2 597	1
Danau Kembar	1 875	-
Gunung Talang	3 734	2
Bukit Sundi	1 838	-
IX Koto Sungai Lasi	720	2
Kubung	4 897	4
X Koto Diatas	1 150	3
X Koto Singkarak	2 374	-
Junjung Sirih	798	-
2022	30 188	12
2021	25 605	18

Sumber/Source: Dinas Kesehatan Kabupaten Solok/Regional Office of Health Service of Solok Regency

Tabel
Table 4.2.14**Banyaknya Balita yang Pernah Mendapat Imunisasi Menurut Jenis Imunisasi di Kabupaten Solok, 2022**
Number of Immunization Baby Under Five Years By Type of Immunisation in Solok Regency, 2022

Kecamatan Subdistrict	BCG	DPT			Polio				Hep- atitis	Cam- pak
		1	2	3	1	2	3	4		
(1)	(2)	(3)	(4)	(5)	(6)	(7)	(8)	(9)	(10)	(11)
Pantai Cermin	308	296	259	260	290	308	256	276	353	260
Lembah Gumanti	1 149	1 170	1 173	1 174	1 146	1 170	1 180	1 213	1 147	1 177
Hiliran Gumanti	255	213	205	215	249	218	207	221	313	333
Payung Sekaki	111	112	114	116	126	110	114	120	101	108
Tigo Lurah	116	115	93	84	97	114	84	77	150	102
Lembang Jaya	523	492	449	385	523	495	451	388	459	431
Danau Kembar	317	300	237	229	307	281	228	244	400	270
Gunung Talang	811	750	755	730	794	750	748	769	812	750
Bukit Sundi	313	264	223	218	307	269	209	326	368	342
IX Koto Sungai Lasi	152	144	125	102	137	126	119	114	161	174
Kubung	910	852	780	781	829	870	788	819	982	811
X Koto Diatas	166	157	133	146	162	182	143	155	188	198
X Koto Singkarak	322	333	264	256	367	338	310	297	476	309
Junjung Sirih	143	101	79	78	162	126	100	107	144	147
2022	5 596	5 299	4 889	4 774	5 496	5 357	4 937	5 126	6 054	5 412
2021	5 443	5 141	4 820	4 564	5 020	4 689	4 393	4 112	5 983	4 793

Sumber/Source: Dinas Kesehatan Kabupaten Solok/Regional Office of Health Service of Solok Regency

Tabel 4.2.15 Banyaknya Pasien dan Hari Rawat di RSUD Aro Suka, 2022
Table *Number Of Patient General Hospital and inpatient Solok Regency, 2022*

poli Health Facility	Jumlah Pasien Number of Patient	Hari Rawat In Patient Day
(1)	(2)	(3)
Kebidanan / <i>Gynaecology</i>	399	1 317
Penyakit Kandungan	-	-
Bedah	988	3 623
Penyakit Dalam / <i>Internist</i>	1 229	5 854
Kesehatan Anak	192	844
Perinatology	81	385
Mata	-	-
2022	2 889	12 023
2021	2 070	6 171

Sumber/Source: Rumah Sakit Umum Daerah Aro Suka Kabupaten Solok/General Hospital Aro Suka of Solok Regency

Tabel 4.2.16 Banyaknya Pasien Menurut Fasilitas di RSUD Aro Suka, 2022
Table *Number of Patient based on Health Facility in Hospital of Aro Suka, 2022*

Uraian <i>Description</i>	2022
(1)	(2)
Ruang Rawat Inap	3 499
Tempat Tidur Tersedia	107
Ruang perawatan Bersalin	-
Ruangan OK	1 049
Poliklinik Kebidanan	1 100
Poliklinik Bedah	4 244
P3L/UGD	3 965
Poliklinik Gigi	40
Poliklinik Umum	297
Poliklinik Anak	1 137
Ruang Ront gen	4 194
Ruangan Gizi	40
Poliklinik Gizi	-
Poliklinik Interne	7 647
THT	2 238
Neurologi	3 476
MCU/Jantung	6 971
Paru	1 951
Jiwa	347
Ponek	666
Fisioterapi	2 496

Sumber/Source: Rumah Sakit Umum Daerah Aro Suka Kabupaten Solok/General Hospital Aro Suka of Solok Regency

Tabel
Table 4.2.17**Banyaknya Pasien Yang Dirawat di RSUD Aro Suka Menurut Bulan, 2022**
Number of Inpatients General Hospital of Aro Suka, by Month, 2022

Uraian Description	Bagian/Division					
	Bedah Surgery	Kesehatan Anak Pediatri	Kandungan Gynaecology	Penyakit Dalam Internist	Perinatologi Perinatologi	ICU
(1)	(2)	(3)	(4)	(5)	(6)	(7)
Januari/January	84	9	41	96	9	22
Februari/February	65	4	38	73	12	17
Maret/March	74	12	26	66	6	19
April/April	70	8	25	63	2	28
Mei/May	71	12	28	83	8	32
Juni/June	101	20	39	97	9	47
Juli/July	79	11	26	85	4	35
Agustus/August	108	32	48	137	4	42
September/September	93	29	44	124	7	38
Oktober/October	86	20	42	103	7	37
November/November	76	16	35	111	9	31
Desember/December	81	19	33	101	8	24
Kabupaten Solok	988	192	425	1139	85	372

Sumber/Source: Rumah Sakit Umum Daerah Aro Suka Kabupaten Solok/General Hospital Aro Suka of Solok Regency

Tabel 4.2.18 **Banyaknya Pasien Rawat Jalan di RSU Aro Suka Menurut Bulan, 2022**
Table 4.2.18 **Number of Outpatient in General Hospital of Aro Suka, 2022**

Uraian Description	Bagian/Division				
	Bedah Surgery	Kesehatan Anak Pediatri	Kandungan Gynaecology	Penyakit Dalam Internist	PONEK Perinatology
(1)	(2)	(3)	(4)	(5)	(6)
Januari/January	346	79	125	809	60
Februari/February	315	102	67	546	77
Maret/March	395	138	78	605	48
April/April	287	71	64	585	35
Mei/May	309	67	85	522	34
Juni/June	334	79	95	570	59
Juli/July	349	90	94	607	46
Agustus/August	403	110	93	710	69
September/September	371	127	101	681	70
Oktober/October	400	108	100	622	65
November/November	354	91	92	689	47
Desember/December	381	75	106	702	56
2022	4 244	1 137	1 100	7 648	666
2021	3 271	852	1 301	6 835	785

Lanjutan Tabel/*Continued Table* 4.2.18

Uraian <i>Description</i>	Bagian/ <i>Division</i>				
	Jantung <i>Liver</i>	Jiwa Mental <i>Psycholog</i>	THT <i>THT</i>	Mata <i>Optalmol ogy</i>	IGD <i>Emergen cy</i>
(1)	(2)	(3)	(4)	(5)	(6)
Januari/ <i>January</i>	576	32	194	340	268
Februari/ <i>February</i>	484	22	136	186	270
Maret/ <i>March</i>	570	24	160	289	268
April/ <i>April</i>	479	25	120	197	197
Mei/ <i>May</i>	527	23	143	223	291
Juni/ <i>June</i>	579	32	170	270	311
Juli/ <i>July</i>	568	29	215	223	308
Agustus/ <i>August</i>	663	35	268	284	453
September/ <i>September</i>	687	28	224	264	455
Oktober/ <i>October</i>	640	33	176	258	388
November/ <i>November</i>	609	23	221	227	378
Desember/ <i>December</i>	589	41	211	241	378
2022	6971	347	2238	3002	3965
2021	6 235	344	1 283	2 249	2 672

Sumber/*Source*: Rumah Sakit Umum Daerah Aro Suka Kabupaten Solok/*General Hospital Aro Suka of Solok Regency*

Tabel 4.2.19 Banyaknya Pasangan dan Jenis Alat KB Yang di Gunakan Usia Subur dan Peserta KB Aktif Menurut Kecamatan di Kabupaten Solok, 2022
Number of Eligible Couples and Contra Ceptive Used by Sub District in Solok Regency, 2022

Kecamatan Subdistrict	Jumlah PUS Eligible Couples	Jenis Alat KB Contraceptive Used			
		IUD	MOW	MOP	KDM
(1)	(2)	(3)	(4)	(5)	(6)
Pantai Cermin	4 061	89	82	1	59
Lembah Gumanti	10 582	389	119	2	6
Hiliran Gumanti	5 368	4	31	0	122
Payung Sekaki	2 089	118	37	3	16
Tigo Lurah	1 823	8	7	2	17
Lembang Jaya	4 505	134	77	6	47
Danau Kembar	4 453	7	52	0	57
Gunung Talang	8 534	674	215	27	97
Bukit Sundi	3 816	178	168	4	34
IX Koto Sungai Lasi	1 717	64	92	1	55
Kubung	8 326	404	297	11	185
X Koto Diatas	2 379	338	151	0	24
X Koto Singkarak	4 038	193	283	7	101
Junjung Sirih	1 501	45	107	0	47
2022	63 192	2 645	1 718	64	867
2021	63 454	2 585	1 585	64	64

Lanjutan Tabel/*Continued Table* 4.2.19

Kecamatan <i>Subdistrict</i>	Jumlah PUS <i>Eligible Couples</i>	Jenis Alat KB <i>Contraceptive Used</i>			Jumlah <i>Total</i>
		IMP	STK	PIL	
(1)	(2)	(3)	(4)	(5)	(6)
Pantai Cermin	4 061	337	2 161	490	3 219
Lembah Gumanti	10 582	1 749	5 017	408	7 690
Hiliran Gumanti	5 368	2 424	1 542	295	4 418
Payung Sekaki	2 089	1 049	300	144	1 667
Tigo Lurah	1 823	332	595	171	1 132
Lembang Jaya	4 505	1 074	1 305	216	2 859
Danau Kembar	4 453	1 986	1 478	210	3 790
Gunung Talang	8 534	1 782	3 359	538	6 692
Bukit Sundi	3 816	1 157	1 211	197	2 949
IX Koto Sungai Lasi	1 717	574	435	117	1 338
Kubung	8 326	995	3 290	647	5 829
X Koto Diatas	2 379	339	612	109	1 573
X Koto Singkarak	4 038	396	1 224	233	2 437
Junjung Sirih	1 501	104	496	132	931
2022	63 192	14 298	23 025	3 907	46 524
2021	63 454	14 265	36 662	3 575	46 073

Sumber/*Source*: Dinas Pengendalian Penduduk, Keluarga Berencana, Pemberdayaan Perempuan dan Perlindungan Anak/*Woman, Family Planning and Child Office Solok Regency*

Tabel
Table 4.2.20**Peserta KB Baru Menurut Kecamatan di Kabupaten Solok, 2022**
Number of New Family Planning Participants by Sub District Solok Regency, 2022

Kecamatan Subdistrict	Peserta KB Baru Family Planning New Participants			
	IUD	MOW	MOP	KDM
(1)	(2)	(3)	(4)	(5)
Pantai Cermin	2	-	-	21
Lembah Gumanti	6	-	-	48
Hiliran Gumanti	1	-	-	3
Payung Sekaki	9	-	-	6
Tigo Lurah	71	21	-	14
Lembang Jaya	9	-	-	2
Danau Kembar	7	2	-	26
Gunung Talang	22	-	-	61
Bukit Sundi	14	-	-	11
IX Koto Sungai Lasi	5	-	-	0
Kubung	5	-	-	12
X Koto Diatas	-	1	1	45
X Koto Singkarak	-	-	-	11
Junjung Sirih	2	-	-	17
2022	153	24	1	277
2021	210	31	1	121

Sumber/Source: Dinas Pengendalian Penduduk, Keluarga Berencana, Pemberdayaan Perempuan dan Perlindungan Anak/Woman, Family Planning and Child Office Solok Regency

Lanjutan Tabel/*Continued Table* 4.2.20

Kecamatan <i>Subdistrict</i>	Peserta KB Baru <i>Family Planning New Participants</i>			Jumlah <i>Total</i>
	IMP	STK	PIL	
(1)	(2)	(3)	(4)	(5)
Pantai Cermin	88	38	138	287
Lembah Gumanti	227	304	121	706
Hiliran Gumanti	40	15	16	75
Payung Sekaki	142	23	2	182
Tigo Lurah	236	50	8	400
Lembang Jaya	154	17	6	188
Danau Kembar	71	75	30	211
Gunung Talang	126	326	250	785
Bukit Sundi	100	34	17	176
IX Koto Sungai Lasi	36	88	56	185
Kubung	34	208	49	308
X Koto Diatas	31	142	196	416
X Koto Singkarak	68	115	67	261
Junjung Sirih	149	159	45	372
2022	1 502	1 594	1 001	4 552
2021	1 858	1 820	668	4 709

Sumber/*Source*: Dinas Pengendalian Penduduk, Keluarga Berencana, Pemberdayaan Perempuan dan Perlindungan Anak/*Woman, Family Planning and Child Office Solok Regency*

4.3 AGAMA DAN SOSIAL LAINNYA RELIGION AND OTHER SOCIAL AFFAIRS

Tabel 4.3.1 **Jumlah Penduduk Menurut Kecamatan dan Agama yang**
Table **Dianut, 2022**
Population by Subdistrict and Religion, 2022

Kecamatan Subdistrict	Islam	Protes- tan Protes- tant	Katolik Catholic	Hindu	Budha Buddha	Kong- hucu	Keperca- yaan Belief	Jumlah Total
(1)	(2)	(3)	(4)	(5)	(6)	(7)	(8)	(9)
Pantai Cermin	23253	4	-	-	-	-	-	23257
Lembah Gumanti	63712	9	1	1	-	-	-	63723
Hiliran Gumanti	18675	-	-	-	-	-	-	18675
Payung Sekaki	9393	-	-	-	-	-	-	9393
Tigo Lurah	10775	-	-	-	-	-	-	10775
Lembang Jaya	30783	2	-	-	-	-	-	30785
Danau Kembar	23017	1	-	-	-	-	-	23018
Gunung Talang	54673	229	9	-	-	-	-	54911
Bukit Sundi	27218	1	-	2	-	-	-	27221
IX Koto Sungai Lasi	10956	-	-	-	-	-	-	10956
Kubung	62178	72	19	3	-	-	-	62272
X Koto Diatas	19311	1	-	-	-	-	-	19312
X Koto Singkarak	34947	8	-	-	-	-	-	34955
Junjung Sirih	13042	-	-	-	-	-	-	13042
Kabupaten Solok	401933	327	29	6	-	-	-	402295

Sumber/Source: Dinas Kependudukan dan Pencatatan Sipil Kabupaten Solok/Solok Regency Population and Civil Registration Service

Tabel
Table 4.3.2**Jumlah Tempat Peribadatan Menurut Kecamatan di Kabupaten Solok, 2022**
Number of Places of Worship by Subdistrict and Religion, 2022

Kecamatan Subdistrict	Masjid Mosque	Mushola Pray Room	Gereja Protestan Protestant Church	Gereja Katholik Catholic Church	Pura Temple	Vihara
(1)	(2)	(3)	(4)	(5)	(6)	(7)
Pantai Cermin	28	22	-	-	-	-
Lembah Gumanti	48	140	-	-	-	-
Hiliran Gumanti	26	25	-	-	-	-
Payung Sekaki	8	38	-	-	-	-
Tigo Lurah	15	37	-	-	-	-
Lembang Jaya	16	125	-	-	-	-
Danau Kembar	38	103	-	-	-	-
Gunung Talang	33	61	-	-	-	-
Bukit Sundi	20	37	-	-	-	-
IX Koto Sungai Lasi	17	40	-	-	-	-
Kubung	35	104	-	-	-	-
X Koto Diatas	30	118	-	-	-	-
X Koto Singkarak	29	114	-	-	-	-
Junjung Sirih	14	39	-	-	-	-
Kabupaten Solok	357	1003	-	-	-	-

Sumber/Source: Kantor Kementerian Agama Kabupaten Solok/Regional Office of Religious of Solok Regency

Tabel
Table 4.3.3

Jumlah Nagari yang Mengalami Bencana Alam² Menurut Kecamatan di Kabupaten Solok, 2019,2020 dan 2021
Number of Nagari that Had Natural Disaster² by Subdistrict in Solok Regency, 2019,2020 and 2021

Kecamatan Subdistrict	Banjir/Flood		
	2019	2020	2021
(1)	(2)	(3)	(4)
Pantai Cermin	1	-	1
Lembah Gumanti	1	1	2
Hiliran Gumanti	1	1	3
Payung Sekaki	3	3	2
Tigo Lurah	-	-	1
Lembang Jaya	-	-	2
Danau Kembar	-	-	1
Gunung Talang	-	-	-
Bukit Sundi	2	1	3
IX Koto Sungai Lasi	2	2	1
Kubung	3	4	1
X Koto Diatas	-	-	-
X Koto Singkarak	4	-	3
Junjung Sirih	-	-	-
Kabupaten Solok	17	12	20

Lanjutan Tabel/*Continued Table* 4.3.3

Kecamatan <i>Subdistrict</i>	Gempa Bumi/ <i>Earthquake</i>		
	2019	2020	2021
(1)	(5)	(6)	(7)
Pantai Cermin	1	-	-
Lembah Gumanti	1	-	-
Hiliran Gumanti	-	-	3
Payung Sekaki	-	-	-
Tigo Lurah	-	-	-
Lembang Jaya	6	-	2
Danau Kembar	-	-	-
Gunung Talang	-	-	-
Bukit Sundi	-	-	1
IX Koto Sungai Lasi	-	5	1
Kubung	-	-	-
X Koto Diatas	-	-	-
X Koto Singkarak	-	-	-
Junjung Sirih	-	-	-
Kabupaten Solok	8	5	7

Lanjutan Tabel/Continued Table 4.3.3

Kecamatan Subdistrict	Tanah Longsor/Landslide		
	2019	2020	2021
(1)	(8)	(9)	(10)
Pantai Cermin	1	-	1
Lembah Gumanti	2	1	2
Hiliran Gumanti	1	2	3
Payung Sekaki	3	3	3
Tigo Lurah	3	-	1
Lembang Jaya	1	1	4
Danau Kembar	2	2	1
Gunung Talang	5	2	-
Bukit Sundi	1	-	2
IX Koto Sungai Lasi	5	5	2
Kubung	1	1	1
X Koto Diatas	5	2	6
X Koto Singkarak	5	5	4
Junjung Sirih	-	-	-
Kabupaten Solok	35	24	30

Sumber/Source: BPS, Pendataan Potensi Desa (Podes)/BPS-Statistics Indonesia, Village Potential Data Collecting

Tabel
Table 4.3.4**Banyaknya Jamaah Haji Menurut Jenis Kelamin dan Kecamatan di Kabupaten Solok, 2022**
Number of Moslem Pilgrims by Sex and Sub District in Solok Regency, 2022

Kecamatan Subdistrict	Lk Male	Pr Female	Jumlah Total
(1)	(2)	(3)	(4)
Pantai Cermin	1	2	3
Lembah Gumanti	5	7	12
Hiliran Gumanti	2	3	5
Payung Sekaki	-	-	-
Tigo Lurah	-	-	-
Lembang Jaya	-	-	-
Danau Kembar	-	-	-
Gunung Talang	4	8	12
Bukit Sundi	2	3	5
IX Koto Sungai Lasi	-	-	-
Kubung	11	19	30
X Koto Diatas	1	3	4
X Koto Singkarak	3	6	9
Junjung Sirih	1	2	3
2022	30	53	83
2021	65	106	171

Sumber/Source: Kantor Kementerian Agama Kabupaten Solok/Regional Office of Religious of Solok Regency

Tabel 4.3.5 Banyaknya Jamaah Haji Menurut Kecamatan dan Kelompok Umur di Kabupaten Solok, 2022
Table 4.3.5 Number of Moslem Pilgrims by Group Age and Sub District in Solok Regency, 2022

Kecamatan Subdistrict	16-25	26-50	>50	Jumlah Total
(1)	(2)	(3)	(4)	(5)
Pantai Cermin	-	3	-	3
Lembah Gumanti	-	9	3	12
Hiliran Gumanti	-	4	1	5
Payung Sekaki	-	-	-	-
Tigo Lurah	-	-	-	-
Lembang Jaya	-	-	-	-
Danau Kembar	-	-	-	-
Gunung Talang	-	9	3	12
Bukit Sundi	-	4	1	5
IX Koto Sungai Lasi	-	-	-	-
Kubung	1	22	7	30
X Koto Diatas	-	2	2	4
X Koto Singkarak	-	5	4	9
Junjung Sirih	-	3	-	3
2022	1	61	21	83
2021	0	30	141	171

Sumber/Source: Kantor Kementerian Agama Kabupaten Solok/Regional Office of Religious of Solok Regency

Tabel
Table 4.3.6**Banyaknya Jamaah Haji Menurut Kecamatan dan Pekerjaan di Kabupaten Solok, 2022**
Number of Moslem Pilgrims by Sub Jobs Age and Sub District in Solok Regency, 2022

Kecamatan Subdistrict	Peta ni Farmers	Dagang Traders	PNS dan Pensiu nan Civil Servant and Retired	TNI Army	Linnya Others	Jumlah Total
(1)	(2)	(3)	(4)	(5)	(6)	(7)
Pantai Cermin	2	-	1	-	-	3
Lembah Gumanti	4	2	3	-	3	12
Hiliran Gumanti	3	2	-	-	-	5
Payung Sekaki	-	-	-	-	-	-
Tigo Lurah	-	-	-	-	-	-
Lembang Jaya	-	-	-	-	-	-
Danau Kembar	-	-	-	-	-	-
Gunung Talang	2	4	3	-	3	12
Bukit Sundi	2	2	1	-	-	5
IX Koto Sungai Lasi	-	-	-	-	-	-
Kubung	9	10	11	-	-	30
X Koto Diatas	3	-	1	-	-	4
X Koto Singkarak	4	3	2	-	-	9
Junjung Sirih	3	-	-	-	-	3
2022	32	23	22	-	6	83
2021	26	28	65	1	51	171

Sumber/Source: Kantor Kementerian Agama Kabupaten Solok/Regional Office of Religious of Solok Regency

Tabel 4.3.7 Banyaknya Jamaah Haji Menurut Kecamatan dan Pendidikan di Kabupaten Solok, 2022
Number of Moslem Pilgrims by Sub Education and Sub District in Solok Regency, 2022

Kecamatan Subdistrict	Dibawah SD Under Elementary	SD Elementary School	SLTP Junior High School	SLTA Senior High School	Akademi Academy	Sarjana Bachelor	Jumlah Total
(1)	(2)	(3)	(4)	(5)	(6)	(7)	(8)
Pantai Cermin	-	-	2	1	-	3	6
Lembah Gumanti	-	-	4	5	-	12	21
Hiliran Gumanti	-	-	-	3	-	5	8
Payung Sekaki	-	-	-	-	-	-	-
Tigo Lurah	-	-	-	-	-	-	-
Lembang Jaya	-	-	-	-	-	-	-
Danau Kembar	-	-	-	-	-	-	-
Gunung Talang	-	-	4	7	-	12	23
Bukit Sundi	-	-	-	3	-	5	8
IX Koto Sungai Lasi	-	-	-	-	-	-	-
Kubung	-	5	7	9	-	30	51
X Koto Diatas	-	2	1	1	-	4	8
X Koto Singkarak	-	3	-	2	-	9	14
Junjung Sirih	-	-	-	3	-	3	6
2022	-	10	18	34	-	83	145
2021	-	33	21	45	12	60	171

Sumber/Source: Kantor Kementerian Agama Kabupaten Solok/Regional Office of Religious of Solok Regency

Tabel
Table 4.3.8**Banyaknya Tempat Ibadah Umat Muslim Menurut Kecamatan di Kabupaten Solok, 2022**
Number of moslem Worship Place by Sub District in Solok Regency, 2022

Kecamatan Subdistrict	Masjid Mosque	Langgar Small Mosque	Musholla Private Mosque	Jumlah Total
(1)	(2)	(3)	(4)	(5)
Pantai Cermin	21	-	35	56
Lembah Gumanti	44	-	112	156
Hiliran Gumanti	26	12	26	64
Payung Sekaki	8	-	38	46
Tigo Lurah	17	-	37	54
Lembang Jaya	16	2	125	143
Danau Kembar	19	-	62	81
Gunung Talang	34	-	61	95
Bukit Sundi	21	33	37	91
IX Koto Sungai Lasi	16	1	40	57
Kubung	34	-	104	138
X Koto Diatas	27	-	118	145
X Koto Singkarak	29	-	114	143
Junjung Sirih	14	10	68	92
2022	326	58	977	1 361
2021	357	40	1003	1 400

Sumber/Source: Kantor Kementerian Agama Kabupaten Solok/Regional Office of Religious of Solok Regency

Tabel 4.3.9 Banyaknya Ulama, Mubaligh, Khatib dan Penyuluh Agama Menurut Kecamatan di Kabupaten Solok, 2022
Number of Ulamas, Mubaligh, Khatibs and Religious Elucidator by Sub District in Solok Regency, 2022

Kecamatan Subdistrict	Ulama Ulamas	Mubaligh Mubaligh	Khatib Khatibs	Penyuluh Agama Religious Elucidator	Jumlah Total
(1)	(2)	(3)	(4)	(5)	(6)
Pantai Cermin	15	65	35	8	123
Lembah Gumanti	20	112	64	8	204
Hiliran Gumanti	13	43	26	9	91
Payung Sekaki	15	28	25	9	77
Tigo Lurah	10	75	68	8	161
Lembang Jaya	2	54	16	9	81
Danau Kembar	18	36	18	9	81
Gunung Talang	16	41	38	9	104
Bukit Sundi	14	30	21	8	73
IX Koto Sungai Lasi	23	75	84	9	191
Kubung	34	31	47	10	122
X Koto Diatas	12	45	32	9	98
X Koto Singkarak	50	54	34	9	147
Junjung Sirih	2	45	32	8	87
2022	244	734	540	122	1 640
2021	292	705	539	112	1 648

Sumber/Source: Kantor Kementerian Agama Kabupaten Solok/Regional Office of Religious of Solok Regency

Tabel
Table 4.3.10**Banyaknya Nikah Tercatat Menurut Kecamatan di Kabupaten Solok, 2022**
Number of Registered Marriages by Sub District in Solok Regency, 2022

Kecamatan Subdistrict	Peristiwa Nikah Marriage	Surat Nikah Marriage Certificate
(1)	(2)	(3)
Pantai Cermin	200	200
Lembah Gumanti	525	525
Hiliran Gumanti	156	156
Payung Sekaki	89	89
Tigo Lurah	74	74
Lembang Jaya	267	267
Danau Kembar	215	215
Gunung Talang	422	422
Bukit Sundi	241	241
IX Koto Sungai Lasi	86	86
Kubung	526	526
X Koto Diatas	187	187
X Koto Singkarak	309	309
Junjung Sirih	145	145
2022	3442	3442
2021	3630	3630

Sumber/Source: Kantor Kementerian Agama Kabupaten Solok/Regional Office of Religious of Solok Regency

Tabel 4.3.11 Banyaknya Penerima Zakat (Mustahik) Mall Menurut Kecamatan di Kabupaten Solok, 2022
Number Recipient of Zakat Mal by Sub District in Solok Regency, 2022

Kecamatan Subdistrict	Mustahik Mustahik
(1)	(2)
Pantai Cermin	33
Lembah Gumanti	265
Hiliran Gumanti	31
Payung Sekaki	410
Tigo Lurah	78
Lembang Jaya	77
Danau Kembar	51
Gunung Talang	252
Bukit Sundi	173
IX Koto Sungai Lasi	60
Kubung	1521
X Koto Diatas	2688
X Koto Singkarak	342
Junjung Sirih	41
Kabupaten Solok	6022

Sumber/Source: Kantor Kementerian Agama Kabupaten Solok/Regional Office of Religious of Solok Regency

Tabel
Table 4.3.12**Banyaknya Ternak Qurban dan Jenis Ternak Qurban Menurut Kecamatan di Kabupaten Solok, 2022**
Number Cattle Slaughtered, by Sub District and Cattle Breed in Solok Regency, 2022

Kecamatan Subdistrict	Ternak/Cattle			Jumlah Total
	Kambing Goat	Sapi Cow	Kerbau Buffalo	
(1)	(2)	(3)	(4)	(5)
Pantai Cermin	12	94	-	106
Lembah Gumanti	67	530	-	597
Hiliran Gumanti	26	172	-	198
Payung Sekaki	25	58	-	83
Tigo Lurah	6	36	-	42
Lembang Jaya	11	108	-	119
Danau Kembar	2	83	-	85
Gunung Talang	127	360	-	487
Bukit Sundi	14	212	-	226
IX Koto Sungai Lasi	21	104	-	125
Kubung	49	506	-	555
X Koto Diatas	22	254	-	276
X Koto Singkarak	19	259	-	278
Junjung Sirih	35	93	-	128
2022	436	2869	-	3305
2021	5	3111	433	3549

Sumber/Source: Kantor Kementerian Agama Kabupaten Solok/Regional Office of Religious of Solok Regency

Tabel 4.3.13 Jumlah Pondok Pesantren Menurut Kecamatan dan Type di Kabupaten Solok, 2022
Table Number of Podok Pesantren by Sub District and Type at Solok Regency, 2022

Kecamatan Subdistrict	Jumlah Total	Tipe/Type		
		Salafiyah Traditional	Khalafiyah Modern	Kombinasi Combina tion
(1)	(2)	(3)	(4)	(5)
Pantai Cermin	-	-	-	-
Lembah Gumanti	1	-	-	1
Hiliran Gumanti	3	-	3	-
Payung Sekaki	2	1	-	1
Tigo Lurah	-	-	-	-
Lembang Jaya	1	-	1	-
Danau Kembar	-	-	-	-
Gunung Talang	2	1	-	1
Bukit Sundi	1	-	-	1
IX Koto Sungai Lasi	-	-	-	-
Kubung	2	2	-	-
X Koto Diatas	1	-	1	-
X Koto Singkarak	6	3	2	1
Junjung Sirih	1	-	1	-
2022	20	7	8	5
2021	20	7	8	5

Sumber/Source: Kantor Kementerian Agama Kabupaten Solok/Regional Office of Religious of Solok Regency

Tabel
Table 4.3.14

Jumlah Santri Pondok Pesantren Menurut Kecamatan, Kategori Tempat Tinggal dan Jenis Kelamin di Kabupaten Solok, 2022
Number of Student of Pondok Pesantren by Sub Didtrict, residence Categories Category abnf Sex at Solok Regency, 2022

Kecamatan Subdistrict	Mukim Resident			Tidak Mukim Non Resident			Jumlah Total
	Lk Male	Pr Female	Jmlh Total	Lk Male	Pr Female	Jmlh Total	
(1)	(2)	(3)	(4)	(5)	(6)	(7)	(8)
Pantai Cermin	-	-	-	-	-	-	-
Lembah Gumanti	150	210	360	-	-	-	360
Hiliran Gumanti	150	111	261	-	-	-	261
Payung Sekaki	99	121	220	-	-	-	220
Tigo Lurah	-	-	-	-	-	-	-
Lembang Jaya	-	-	-	-	-	-	-
Danau Kembar	-	-	-	-	-	-	-
Gunung Talang	290	247	537	-	-	-	537
Bukit Sundi	50	71	121	-	-	-	121
IX Koto Sungai Lasi	-	-	-	-	-	-	-
Kubung	200	240	440	-	-	-	440
X Koto Diatas	189	129	318	-	-	-	318
X Koto Singkarak	378	396	774	20	22	42	816
Junjung Sirih	128	220	348	-	-	-	348
2022	1634	1745	3379	20	22	42	3421
2021	1671	1068	2739	305	335	640	3379

Sumber/Source: Kantor Kementerian Agama Kabupaten Solok/Regional Office of Religious of Solok Regency

Tabel 4.3.15 **Jumlah Santri Pondok Pesantren Berdasarkan Jenis Pendidikan Formal yang diikuti di Kabupaten Solok, 2022**
Table *Number of Student of Pondok Pesantren by Type of Formal Education at Solok Regency, 2022*

Kecamatan Subdistrict	Jenis Pendidikan Formal Type of Formal Education		
	<S1	S1	>S1
(1)	(2)	(3)	(4)
Pantai Cermin	-	-	-
Lembah Gumanti	360	-	-
Hiliran Gumanti	261	-	-
Payung Sekaki	220	-	-
Tigo Lurah	-	-	-
Lembang Jaya	-	-	-
Danau Kembar	-	-	-
Gunung Talang	533	-	-
Bukit Sundi	121	-	-
IX Koto Sungai Lasi	-	-	-
Kubung	440	-	-
X Koto Diatas	318	-	-
X Koto Singkarak	816	-	-
Junjung Sirih	348	-	-
2022	3417	-	-
2021	2158	-	-

Sumber/Source: Kantor Kementerian Agama Kabupaten Solok/Regional Office of Religious of Solok Regency

Tabel
Table 4.3.16**Jumlah Pembina Pondok Pesantren Berdasarkan Jenis Kelamin dan Kualifikasi Pendidikan di Kabupaten Solok, 2022****Number of Personnel Pondok Pesantren by Sex and Education Qualification at Solok Regency, 2022**

Kecamatan Subdistrict	Jenis Kelamin Sex			Kualifikasi Pendidikan Education			Jumlah Total
	Lk Male	Pr Female	Jumlah Total	<S1	S1	>S1	
(1)	(2)	(3)		(5)	(6)	(7)	(8)
Pantai Cermin	-	-	-	-	-	-	-
Lembah Gumanti	11	21	32	-	32	-	32
Hiliran Gumanti	20	17	37	1	36	-	37
Payung Sekaki	23	17	40	10	30	-	40
Tigo Lurah	-	-	-	-	-	-	-
Lembang Jaya	-	-	-	-	-	-	-
Danau Kembar	-	-	-	-	-	-	-
Gunung Talang	40	34	74	11	59	4	74
Bukit Sundi	6	3	9	2	7	-	9
IX Koto Sungai Lasi	-	-	-	-	-	-	-
Kubung	30	25	55	7	47	1	55
X Koto Diatas	91	-	91	9	82	-	91
X Koto Singkarak	42	50	92	5	84	3	92
Junjung Sirih	15	43	58	5	38	2	45
2022	278	210	488	50	415	10	475
2021	257	331	588	74	495	21	590

Sumber/Source: Kantor Kementerian Agama Kabupaten Solok/Regional Office of Religious of Solok Regency

4.4 KEMISKINAN POVERTY

Tabel 4.4.1 Garis Kemiskinan, Jumlah, dan Persentase Penduduk Miskin di Kabupaten Solok, 2014–2022
Poverty Line, Number, and Percentage of Poor People in Solok Regency, 2014–2022

Tahun Year	Garis Kemiskinan (rupiah/kapita/bulan) Poverty Line (rupiah/capita/month)	Jumlah Penduduk Miskin (ribu) Number of Poor People (thousand)	Persentase Penduduk Miskin Percentage of Poor People
(1)	(2)	(3)	(4)
2014	329 385	34,48	9,53
2015	339 088	36,42	10,00
2016	376 748	34,06	9,32
2017	400 887	33,33	9,06
2018	408 570	32,89	8,88
2019	415 649	29,74	7,98
2020	451 906	29,28	7,81
2021	461 030	30,36	8,01
2022	484 358	27,16	7,12

Sumber/Source: .BPS, Survei Sosial Ekonomi Nasional Maret/BPS-Statistics Indonesia, March National Socioeconomic Survey

Tabel
Table 4.4.2

Indeks Kedalaman Kemiskinan dan Indeks Keparahan Kemiskinan di Kabupaten Solok, 2014–2022
Poverty Gap Index and Poverty Severity Index in Solok Regency, 2014–2022

Tahun Year	Indeks Kedalaman Kemiskinan Poverty Gap Index	Indeks Keparahan Kemiskinan Poverty Severity Index
(1)	(2)	(3)
2014	1,05	0,20
2015	1,12	0,30
2016	1,19	0,25
2017	1,11	0,20
2018	1,40	0,35
2019	0,71	0,12
2020	1,16	0,35
2021	0,91	0,15
2022	1,03	0,20

Sumber/Source: .BPS, Survei Sosial Ekonomi Nasional Maret/BPS-Statistics Indonesia, March National Socioeconomic Survey

4.5 PERADILAN LAW

Tabel 4.5.1 Banyaknya Perkara Kejahatan yang Terjadi dan Penyelesaian pada Wilayah Hukum Kabupaten Solok Menurut Kejadian, 2022
Number of Crimes in The Legal Territory of Police, 2022

Jenis Kejahatan <i>Type of Crime</i>	Kejadian <i>Incident</i>	Selesai <i>Settled</i>
(1)	(2)	(3)
TIB Umum/Unjuk Rasa/ Bencana Alam/ <i>General Violation/Demonstration/Natural Disaster</i>	-	-
Pembakaran/ <i>Burning</i>	-	-
Kebakaran/ <i>Fire</i>	-	-
Kesopanan/Susila/ <i>Good Manner/Morality</i>	21	17
Perkosaan/ <i>Raping</i>	-	-
Perjudian/ <i>Gambling</i>	7	10
Meninggalkan orang yang perlu ditolong/ <i>Leave So me One Unhelped</i>	-	-
Pembunuhan/ <i>Homicide</i>	-	-
Aniaya Ringan/ <i>Light Battering</i>	64	45
Aniaya Berat/ <i>Heavy Robbery</i>	-	-
Pencurian Biasa/ <i>Common Robbery</i>	12	6
Pencurian Berat/ <i>Heavy Robbery</i>	-	-
Pencurian dengan kekerasan (Curas) / <i>Armed Robbery</i>	-	-
Penipuan/ <i>Deception</i>	8	3
Pengrusakan/ <i>Act of Damaging</i>	2	3
Kawin Tambah/ <i>Take a 2 wife</i>	-	-
Pengancaman/ <i>Passing a Threat</i>	2	2
Penghinaan/ <i>Humiliation</i>	-	1
Narkotika/ <i>Drugs</i>	66	50
Pornografi/ <i>Pornography</i>	-	-
Curanmor/ <i>Vehicle Robbery</i>	4	3
Perzinahan/ <i>Sexual acts outside of marriage</i>	-	-
Melarikan Gadis/ <i>Abscond with a girl</i>	-	-
Lain-lain/ <i>Others</i>	-	-
2022		
2021	136	100

Sumber/*Source*: Kantor Polisi Resort Solok /*Police Office of Solok Regency*

Tabel
Table 4.5.2**Jumlah Kecelakaan Lalu Lintas Menurut Kondisi Korban di Kabupaten Solok, 2022**
Traffic Accident by Victims Condition in Solok Regency, 2022

Kecamatan Subdistrict	Banyak Kejadian Number Of Accident	Meninggal Dunia Death	Luka Berat Severly Injured	Luka Ringan Slightly Injured	Kerugian (juta rupiah) Looses (million rupiah)
(1)	(2)	(3)	(4)	(5)	(6)
Pantai Cermin	7	1	-	9	7,7
Lembah Gumanti	6	-	-	11	27,3
Hiliran Gumanti	1	1	-	-	0,1
Payung Sekaki	1	-	-	2	0,2
Tigo Lurah	-	-	-	-	-
Lembang Jaya	1	-	-	2	0,1
Danau Kembar	8	1	1	12	8,8
Gunung Talang	46	7	-	87	267,9
Bukit Sundi	5	2	1	9	4,6
IX Koto Sungai Lasi	9	4	-	16	62,6
Kubung	29	2	-	47	189,1
X Koto Diatas	2	-	-	2	0,6
X Koto Singkarak	18	13	2	20	50,7
Junjung Sirih	-	-	-	-	-
2022	133	31	4	217	619,7
2021	97	32	1	134	360,1

Sumber/Source: Kantor Polisi Resort Solok /Police Office of Solok Regency

Tabel
Table 4.5.3

Jumlah Perkara dan Terdakwa Perkara Pidana Yang Diterima/Diselesaikan oleh Pengadilan Negeri Koto Baru Solok, 2022
Number of Criminal Cases and Accused Who reported/settled by Public of Koto Baru Solok, 2022

Bulan Month	Perkara Pidana/Criminal Case				
	Sisa Tahun/ Bulan Sebelumnya Reporting in last year/month	Masuk New	Putus Finished	Sisa Bulan Ini Reporting in This Month	Terdakwa Accused
(1)	(2)	(3)	(4)	(5)	(6)
Januari/January	21	21	13	29	41
Februari/February	29	7	12	24	31
Maret/March	24	11	13	22	26
April/April	22	15	13	24	29
Mei/May	24	16	6	34	40
Juni/June	34	17	17	34	39
Juli/July	34	18	23	29	35
Agustus/August	29	24	16	37	45
September/September	37	19	18	38	45
Oktober/October	38	22	18	42	59
November/November	42	19	18	43	58
Desember/December	43	10	22	31	32
2022	21	199	189	31	480
2021	36	221	233	24	348

Sumber/Source: Pengadilan Negeri Koto Baru /Public Count of Koto Baru

Tabel
Table 4.5.4

**Jumlah Perkara Perdata Gugatan yang Diterima/
Diselesaikan oleh Pengadilan Negeri Koto Baru Solok,
2022**
*Number of Civil Cases Who reported/settled by Public of
Koto Baru Solok, 2022*

Bulan Month	Perkara Perdata/Civil Case			
	Sisa Tahun/Bulan Sebelumnya Reporting in last year/month	Masuk New	Diselesai kan Finished	Sisa Bulan Ini Reporting This Month
(1)	(2)	(3)	(4)	(5)
Januari/January	9	3	1	11
Februari/February	11	7	2	16
Maret/March	16	5	5	16
April/April	16	2	4	14
Mei/May	14	3	2	15
Juni/June	15	6	3	18
Juli/July	18	0	1	17
Agustus/August	17	2	3	16
September/September	16	5	2	19
Oktober/October	19	1	5	15
November/November	15	5	3	17
Desember/December	17	2	3	16
2022	183	41	34	190
2021	23	61	71	14

Sumber/Source: Pengadilan Negeri Koto Baru /Public Count of Koto Baru

Tabel 4.5.5 Jumlah Perkara Perdata yang Diterima/Diselesaikan oleh Kejaksaan Negeri Solok, 2022
Number of Civil Cases Who received/settled by Public attorney of Solok, 2022

Bulan Month	Perkara Perdata/Quick Cases			
	Sisa Bulan Lalu Rest of Last Month	Masuk Bulan Ini Reported This Month	Diselesai kan Finished	Sisa Bulan Ini Reporting in This Month
(1)	(2)	(3)	(4)	(5)
Januari/January	2	-	-	2
Februari/February	2	-	-	2
Maret/March	2	-	-	2
April/April	2	-	-	2
Mei/May	2	-	-	2
Juni/June	2	-	-	2
Juli/July	2	-	-	2
Agustus/August	2	1	-	3
September/September	3	-	-	3
Oktober/October	3	-	-	3
November/November	-	-	-	3
Desember/December	3	-	1	2

Sumber/Source: Kejaksaan Negeri Solok/Public Attorney of Solok

Tabel
Table 4.5.6

**Jumlah Pidana Umum yang Diterima/Diselesaikan oleh
Kejaksaan Negeri Solok, 2022**
**Number of Civil Cases Who reported/settled by public
Afforney on Solok, 2022**

Bulan Month	Perkara Perdata/Civil Cases			
	Sisa Bulan Ini Rest of Last Month	Masuk Bulan Ini Reported This Month	Diselesai kan Finished	Sisa Bulan Ini Reporting in This Month
(1)	(2)	(3)	(4)	(5)
Januari/January	-	19	13	6
Februari/February	6	24	8	22
Maret/March	22	22	19	25
April/April	25	26	19	32
Mei/May	32	18	14	36
Juni/June	36	29	20	45
Juli/July	45	18	16	47
Agustus/August	47	33	21	59
September/September	59	27	17	69
Oktober/October	69	20	17	72
November/November	72	28	23	77
Desember/December	77	19	27	69

Sumber/Source: Kejaksaan Negeri Solok/Public Attorney of Solok

Tabel
Table 4.5.7**Jumlah Perkara Tindak Pidana Khusus yang Diterima/
Diselesaikan oleh Kejaksaan Negeri Solok, 2022**
**Number of Civil Cases Received/settled by public Afforney of
Solok, 2022**

Bulan Month	Perkara Pidana Khusus/Special Cases			
	Sisa Bulan Ini Rest of Last Month	Masuk Bulan Ini Reported This Month	Diselesai kan Finished	Sisa Bulan Ini Reporting in This Month
(1)	(2)	(3)	(4)	(5)
Januari/January	1	-	1	-
Februari/February	-	-	-	-
Maret/March	-	-	-	-
April/April	-	-	-	-
Mei/May	-	-	-	-
Juni/June	-	-	-	-
Juli/July	-	-	-	-
Agustus/August	-	-	-	-
September/September	-	1	-	1
Oktober/October	1	-	-	1
November/November	1	-	-	1
Desember/December	1	-	-	1

Sumber/Source: Kejaksaan Negeri Solok/Public Attorney of Solok

Tabel
Table 4.5.8

**Jumlah Perkara Tindak Pidana Umum yang Diterima/
Diselesaikan oleh Kejaksaan Negeri Cabang Alahan
Panjang Solok, 2022**
*Number of Cases Received /settled by Public Attorney Branch
of Common Criminal Alahan Panjang Solok, 2022*

Bulan Month	Perkara Perdata/Quick Cases			
	Sisa Bulan Ini Rest of Last Month	Masuk Bulan Ini Reported This Month	Diselesai kan Finished	Sisa Bulan Ini Reporting in This Month
(1)	(2)	(3)	(4)	(5)
Januari/January	-	1	-	1
Februari/February	1	3	-	4
Maret/March	4	-	2	2
April/April	2	1	2	1
Mei/May	1	-	-	2
Juni/June	2	-	1	1
Juli/July	1	-	1	-
Agustus/August	-	2	-	2
September/September	2	-	1	1
Oktober/October	1	-	-	1
November/November	1	-	-	1
Desember/December	1	-	1	-

Sumber/Source: Kejaksaan Negeri Solok/Public Attorney of Solok

Tabel 4.5.9 **Banyaknya Perkara Diterima dan Diputuskan Oleh Pengadilan Agama Koto Baru, 2022**
Number of Cases Received and Settled by Court of Religious Justice Office of Koto Baru, 2022

Jenis Perkara Type of case	Sisa Tahun Lalu The rest of Last year	Diterima Reported	Diputuskan Settled	Sisa+Lain-lain Others
(1)	(2)	(3)	(4)	(5)
01. Izin Poligami	-	1	1	-
02. Pembatalan Perkawinan	-	-	-	-
03. Pengangkatan Anak	-	-	-	-
04. Pencegahan Perkawinan	-	-	-	-
05. Cerai Talak	1	173	174	-
06. Cerai Gugat	3	486	488	1
07. Harta Bersama	-	1	1	-
08. Perwalian	-	8	8	-
09. Itsbat Nikah	-	191	191	-
10. Wali Adhal	-	4	4	-
11. Kewarisan	-	2	2	-
12. Dispensasi Kawin	-	156	156	-
13. Penetapan Ahli Waris	-	9	9	-
14. Hibah	-	-	-	-
15. Kelalaian Atas Kewajiban Suami/ Nafkah istri	-	-	-	-
16. Eksekusi hak Tanggungan	-	-	-	-
17. Pengasuhan Anak (Hadhanah)	-	-	-	-
18. Lain-Lain	-	12	12	-
2022	4	1043	1046	1
2021	1	835	715	4

Sumber/Source: Pengadilan Agama Koto Baru/of Religiouscourts or of Koto Baru

Tabel
Table 4.5.10**Jumlah Perkara yang Diputuskan oleh Pengadilan Agama
Koto Baru, Menurut Bulan, 2022**
**Number of Case Reports Decides by Koto Baru Religious
Court of Koto Baru, 2022**

Bulan Month	Izin Poligami Polygami permit	Dispensasi Kawin Married Dispensa tion	Isbath Nikah Isbath	Persetuju an Talak Divorce Agree- ment	Cerai Gugat Divorce Claim
(1)	(2)	(3)	(4)	(5)	(6)
Januari/January	-	13	3	9	38
Februari/February	-	16	28	14	28
Maret/March	-	18	35	26	45
April/April	-	7	28	14	25
Mei/May	-	4	24	6	31
Juni/June	-	22	22	18	65
Juli/July	-	18	8	14	30
Agustus/August	1	7	4	17	54
September/September	-	17	8	17	42
Oktober/October	-	11	25	14	58
November/November	-	14	5	17	37
Desember/December	-	9	1	8	35
2022	1	156	191	174	488
2021	-	181	55	181	395

Lanjutan Tabel/Continued Table 4.5.10

Bulan Month	Perwalian Guardianship	Kewarisan Legacy	Lainnya Others	Jumlah Total
(1)	(7)	(8)	(9)	(10)
Januari/January	1	-	1	65
Februari/February	-	-	-	86
Maret/March	-	1	3	128
April/April	-	-	1	75
Mei/May	1	-	2	68
Juni/June	-	-	3	130
Juli/July	1	-	2	73
Agustus/August	2	-	4	89
September/September	-	-	2	86
Oktober/October	1	-	1	110
November/November	1	-	2	76
Desember/December	1	1	5	60
2022	8	2	26	1046
2021	17	2	-	821

Sumber/Source: Pengadilan Agama Koto Baru/Religious court at of Koto Baru

Tabel
Table 4.5.11**Jumlah Perkara Menurut Bulan dan Jenis Perkara yang Diterima oleh Pengadilan Agama Koto Baru, 2022**
Number of Cases Received by Religious Court of Koto Baru, by Month and Type of Case, 2022

Bulan Month	Izin Poligami Polygami Permit	Dispensasi Kawin Married Dispensa tion	Isbath Nikah isbath	Persetujuan Taluk Divorce Agree- ment	Cerai Gugat Shock Divarce
(1)	(2)	(3)	(4)	(5)	(6)
Januari/January	-	16	24	22	60
Februari/February	-	15	22	21	41
Maret/March	-	19	35	23	38
April/April	-	4	36	4	20
Mei/May	-	8	10	14	45
Juni/June	1	26	21	11	50
Juli/July	-	11	1	17	33
Agustus/August	-	12	8	19	53
September/September	-	15	24	18	44
Oktober/October	-	8	6	10	47
November/November	-	18	4	12	41
Desember/December	-	4	0	2	14
2022	1	156	191	173	486
2021	-	181	55	181	395

Lanjutan Tabel/Continued Table 4.5.11

Kecamatan Subdistrict	Perwalian Guardianship	Lainnya Others	Jumlah Total
(1)	(7)	(8)	(9)
Januari/January	1	2	125
Februari/February	-	2	101
Maret/March	-	2	117
April/April	1	2	67
Mei/May	-	1	78
Juni/June	1	3	113
Juli/July	1	5	68
Agustus/August	1	2	95
September/September	-	-	101
Oktober/October	1	5	77
November/November	1	4	80
Desember/December	1	-	21
2022	8	28	1043
2021	4	-	811

Sumber/Source: Pengadilan Agama Koto Baru/Court of Religious Justice Office of Koto Baru

Tabel
Table 4.5.12**Banyaknya Organisasi Sosial yang Terdaftar Menurut Kecamatan di Kabupaten Solok, 2022**
Number of Registered Social Organization by Subdistrict of Solok Regency, 2022

Kecamatan Subdistrict	Organisasi Berbadan Hukum Corporate Organization	Organisasi Tidak Berbadan Hukum Non Corporate Organization	Jumlah Total
(1)	(2)	(3)	(4)
Pantai Cermin	-	-	-
Lembah Gumanti	1	-	1
Hiliran Gumanti	-	-	-
Payung Sekaki	1	-	1
Tigo Lurah	-	-	-
Lembang Jaya	-	-	-
Danau Kembar	-	-	-
Gunung Talang	-	1	1
Bukit Sundi	-	-	-
IX Koto Sungai Lasi	-	-	-
Kubung	1	-	1
X Koto Diatas	-	-	-
X Koto Singkarak	1	-	1
Junjung Sirih	-	-	-
2022	4	1	5
2021	5	-	5

Sumber/Source: Dinas Sosial Kabupaten Solok/Social Service of Solok Regency

Tabel
Table 4.5.13

Banyaknya Masyarakat Kabupaten Solok yang terdaftar pada DTKS serta Memperoleh Bantuan PKH dan Sembako Non Tunai Menurut Kecamatan di Kabupaten Solok, 2022
Number of Solok Regency People Registered at DTKS and Obtaining PKH Assistance and Non-Cash Basic Foods by Subdistrict in Solok Regency, 2022

Kecamatan Subdistrict	DTIKS Aktif Active DTKS		Penerima PKH (Keluarga) PKH Beneficiaries (Family)	Penerima Program Sembako Non- Tunai (Keluarga) Beneficiaries of the Non-Cash Grocery Program (Family)
	Jiwa People	Keluarga Family		
(1)	(2)	(3)	(4)	(5)
Pantai Cermin	11 889	3 756	1 461	1 883
Lembah Gumanti	25 878	8 097	2 526	3 155
Hiliran Gumanti	11 978	3 524	1 325	1 693
Payung Sekaki	6 422	2 135	634	790
Tigo Lurah	8 161	2 555	1 150	1 362
Lembang Jaya	19 979	6 245	2 036	2 678
Danau Kembar	10 915	3 570	931	1 245
Gunung Talang	26 208	8 717	2 435	3 264
Bukit Sundi	13 698	4 314	1 305	1 703
IX Koto Sungai Lasi	7 750	2 416	728	956
Kubung	29 769	9 142	2 411	3 299
X Koto Diatas	12 221	3 971	1 330	1 718
X Koto Singkarak	19 842	6 303	1 523	2 150
Junjung Sirih	6 611	1 855	582	609
2022	211 321	66 600	20 377	26 505
2021	-	-	-	-

Sumber/Source: Dinas Sosial Kabupaten Solok/Social Service of Solok Regency

Tabel
Table 4.5.14**Banyaknya Penyandang Cacat, dan Jumlah Penyandang Cacat yang Disantuni Menurut Kecamatan di Kabupaten Solok, 2022**
Number of people With Disabilitas and Who Are Given Assistance by Subdistrict in Solok Regency, 2022

Kecamatan Subdistrict	Jumlah Penyandang Cacat Number of Disabilitas	Penyandang Cacat yang telah disantuni Are Given Assistance
(1)	(3)	(4)
Pantai Cermin	57	-
Lembah Gumanti	25	19
Hiliran Gumanti	16	-
Payung Sekaki	4	4
Tigo Lurah	28	2
Lembang Jaya	235	73
Danau Kembar	37	2
Gunung Talang	271	82
Bukit Sundi	157	47
IX Koto Sungai Lasi	70	2
Kubung	54	48
X Koto Diatas	64	-
X Koto Singkarak	164	32
Junjung Sirih	55	-
2022	1 237	311
2021	497	28

Sumber/Source: Dinas Sosial Kabupaten Solok/Social Service of Solok Regency

Tabel 4.5.15 **Banyaknya Panti Asuhan Menurut Kecamatan dan Status Kepemilikan di Kabupaten Solok, 2022**
Table 4.5.15 **Number of Phanage by Sub Distanend in Ownership of Solok Regency, 2022**

Kecamatan Subdistrict	Pemerintah State	Subsidi Subsidize	Swasta Private
(1)	(3)	(4)	(5)
Pantai Cermin	-	-	-
Lembah Gumanti	-	-	1
Hiliran Gumanti	-	-	-
Payung Sekaki	-	-	1
Tigo Lurah	-	-	-
Lembang Jaya	-	-	-
Danau Kembar	-	-	-
Gunung Talang	-	-	-
Bukit Sundi	-	-	-
IX Koto Sungai Lasi	-	-	-
Kubung	-	-	1
X Koto Diatas	-	-	-
X Koto Singkarak	-	-	1
Junjung Sirih	-	-	-
2022	-	-	4
2021	-	-	4

Sumber/Source: Dinas Sosial Kabupaten Solok/Social Service of Solok Regency

Tabel 4.5.16
Table

Banyaknya Karang Taruna, Organisasi Sosial dan Pekerja Sosial Masyarakat Menurut Kecamatan di Kabupaten Solok, 2022
Number of Youth Organization Social Organization and Social Worker of Solok Regency, 2022

Kecamatan Subdistrict	TKSK	Banyaknya/Number		
		Karang Taruna Youth Organization	Pekerja Sosial Organisasi	Tagana
(1)	(2)	(3)	(4)	(5)
Pantai Cermin	1	2	2	1
Lembah Gumanti	1	4	4	2
Hiliran Gumanti	1	3	3	-
Payung Sekaki	1	3	3	-
Tigo Lurah	1	5	5	-
Lembang Jaya	1	6	6	2
Danau Kembar	1	2	2	1
Gunung Talang	-	8	8	20
Bukit Sundi	1	5	5	-
IX Koto Sungai Lasi	1	9	9	2
Kubung	1	8	8	5
X Koto Diatas	1	9	9	1
X Koto Singkarak	1	8	8	6
Junjung Sirih	1	2	2	-
2022	13	74	74	40
2021	14	60	74	40

Sumber/Source: Dinas Sosial Kabupaten Solok/Social Service of Solok Regency

Tabel 4.5.17 **Jumlah Kegiatan Patroli Menurut Bulan di Kabupaten Solok, 2022**
Table 4.5.17 **Number of Patrol Activities by Month in Solok Regency, 2022**

Bulan Month	Jumlah Patroli Patrol Activities
(1)	(2)
Januari/January	10
Februari/February	12
Maret/March	12
April/April	12
Mei/May	14
Juni/June	14
Juli/July	14
Agustus/August	14
September/September	14
Oktober/October	14
November/November	15
Desember/December	15
2022	160
2021	162

Sumber/Source: Satuan Polisi Pamong Praja dan Pemadam Kebakaran Kabupaten Solok/Civil Service Police and Fire Brigade of Solok Regency

Tabel
Table 4.5.18**Banyaknya Kejadian Kebakaran Menurut Bulan di Kabupaten Solok, 2022**
Number of Fire Accident by Month in Solok Regency, 2022

Bulan Month	Jumlah Kebaikan fire accident
(1)	(2)
Januari/January	4
Februari/February	10
Maret/March	49
April/April	41
Mei/May	16
Juni/June	9
Juli/July	6
Agustus/August	5
September/September	3
Oktober/October	6
November/November	1
Desember/December	5
2022	155
2021	64

Sumber/Source: Satuan Polisi Pamong Praja dan Pemadam Kebakaran Kabupaten Solok/Civil Service Police and Fire Brigade of Solok Regency

Tabel 4.5.19 Banyaknya Aktivitas Pembuangan Sampah Menurut Kecamatan di Kabupaten Solok, 2022
Number of Garbage Disposal Activities by Subdistrict in Solok Regency, 2022

Kecamatan Subdistrict	Rata-rata Volume/ Hari Average (kg/hr)	Kemam- puan Angkut Per M ³ / Minggu	TPS Contain er (unit)	Banyaknya/Number		
				Kapasitas Capacity (M ³)	TPA (unit)	Kapasitas Capacity (M ³)
(1)	(2)	(3)	(4)	(5)	(6)	(7)
Pantai Cermin	9 216	-	-	-	-	...
Lembah Gumanti	25 043	70,3	-	-	-	...
Hiliran Gumanti	7 492	-	-	-	-	...
Payung Sekaki	3 684	-	-	-	-	...
Tigo Lurah	4 243	-	-	-	-	...
Lembang Jaya	12 146	25,9	-	-	-	...
Danau Kembar	9 066	27,6	-	-	-	...
Gunung Talang	21 731	102,4	10	132,6	-	...
Bukit Sundi	10 727	48,6	-	-	-	...
IX Koto Sungai Lasi	4 323	-	-	-	-	...
Kubung	24 676	98,8	6	87,4	1	...
X Koto Diatas	7 658	-	-	-	-	...
X Koto Singkarak	13 841	23,2	3	24,7	-	...
Junjung Sirih	5 159	21,3	1	14,9	-	...
2022	159 054	418,1	20	259,6	1	...
2021	156 598	727,8	16	212,70	1	...

Sumber/Source: Dinas Lingkungan Hidup Kabupaten Solok/Environment Service Solok Regency

Tabel
Table 4.5.20**Jumlah Armada Sampah dan Tenaga Kebersihan Menurut Kecamatan di Kabupaten Solok, 2022**
Number of garbage Vehicle and Jsnitor Subdistrict in Solok Regency, 2022

Kecamatan Subdistrict	Banyaknya/Number			
	Truk Truck	Becak Motor Pedicap Motor	Amrol	Tenaga Kebersihan Jamitor
(1)	(2)	(3)	(4)	(5)
Pantai Cermin	-	1	-	-
Lembah Gumanti	-	1	-	-
Hiliran Gumanti	-	1	-	-
Payung Sekaki	-	2	-	-
Tigo Lurah	-	-	-	-
Lembang Jaya	-	-	-	-
Danau Kembar	-	-	-	-
Gunung Talang	-	3	-	22
Bukit Sundi	-	3	-	-
IX Koto Sungai Lasi	-	1	-	-
Kubung	9	5	1	18
X Koto Diatas	-	2	-	-
X Koto Singkarak	-	4	1	-
Junjung Sirih	-	1	-	-
2022	9	24	2	40
2021	6	3	1	41

Sumber/Source: Dinas Lingkungan Hidup Kabupaten Solok/Environment Service Solok Regency

Tabel
Table 4.5.21

Banyaknya Usaha yang diawasi terhadap pelaksanaan Amdal/UKL-UPL Per Kecamatan di Kabupaten Solok, 2022
Number of Businesses Being Supervised on The Implementation of Environment Impact Analysis by Subdistrict in Solok Regency, 2022

Kecamatan Subdistrict	Banyaknya/Number		
	Usaha Business	Aktif Activated	Diawasi Supervised
(1)	(2)	(3)	(4)
Pantai Cermin	-	-	-
Lembah Gumanti	4	4	4
Hiliran Gumanti	-	-	-
Payung Sekaki	-	-	-
Tigo Lurah	-	-	-
Lembang Jaya	-	-	-
Danau Kembar	1	1	1
Gunung Talang	6	6	6
Bukit Sundi	-	-	-
IX Koto Sungai Lasi	-	-	-
Kubung	-	-	-
X Koto Diatas	-	-	-
X Koto Singkarak	1	1	1
Junjung Sirih	-	-	-
2022	12	12	12
2021	4	4	4

Sumber/Source: Dinas Lingkungan Hidup Kabupaten Solok/Environment Service Solok Regency

Tabel
Table 4.5.22**Banyaknya Kejadian Bencana Alam Menurut Kecamatan di Kabupaten Solok, 2022**
Number of Natural Disaster by Subdistrict in Solok Regency, 2022

Kecamatan Subdistrict	Banyaknya/Number				
	Gempa Bumi Earth-quake	Banjir Flood	Angin Ribut Thypon	Tanah Longsor Land Slide	Lainnya* Others
(1)	(2)	(3)	(4)	(5)	(6)
Pantai Cermin	-	-	1	-	-
Lembah Gumanti	-	2	1	-	-
Hiliran Gumanti	-	-	-	-	-
Payung Sekaki	-	-	-	-	-
Tigo Lurah	-	1	-	-	-
Lembang Jaya	-	-	3	-	-
Danau Kembar	-	-	1	-	-
Gunung Talang	-	-	-	1	3
Bukit Sundi	-	-	1	-	1
IX Koto Sungai Lasi	-	-	-	-	2
Kubung	-	3	1	1	3
X Koto Diatas	-	-	-	-	-
X Koto Singkarak	-	-	1	2	2
Junjung Sirih	-	-	-	-	1
2022	-	6	9	4	12
2021	-	14	24	19	21

Catatan* : Bencana alam lainnya seperti pohon tumbang serta kebakaran hutan dan lahan

Sumber/Source: Badan Penanggulangan Bencana Daerah Kabupaten Solok /Regional Disaster Management Agency Service Solok Regency

Tabel 4.5.23 Banyaknya Masyarakat Terdampak Kejadian Bencana Alam Menurut Kecamatan di Kabupaten Solok, 2022
Number of affected Community Natural Disaster by Sub District at Solok Regency, 2022

Kecamatan Subdistrict	Banyaknya/Number			
	Kepala Keluarga Head of Family	Penderita Jiwa Mental Disorders	Mati Dead	Cacat Disable
(1)	(2)	(3)	(4)	(5)
Pantai Cermin	-	-	-	-
Lembah Gumanti	-	-	-	-
Hiliran Gumanti	-	-	-	-
Payung Sekaki	-	-	-	-
Tigo Lurah	225	-	-	-
Lembang Jaya	-	-	-	-
Danau Kembar	-	-	-	-
Gunung Talang	-	-	-	-
Bukit Sundi	-	-	-	-
IX Koto Sungai Lasi	-	-	-	-
Kubung	103	-	1	-
X Koto Diatas	-	-	-	-
X Koto Singkarak	22	-	-	-
Junjung Sirih	-	-	-	-
2022	359	-	1	-
2021	2 581	-	-	-

Sumber/Source: Badan Penanggulangan Bencana Daerah Kabupaten Solok /Regional Disaster Management Agency Service Solok Regency

Tabel
Table 4.5.24**Banyaknya Organisasi Masyarakat yang Terdaftar pada Kesbangpol Kabupaten Solok Menurut Kecamatan, 2022**
Number of Registered Social Organization at Kesbangpol Solok Regency by Sub District, 2022

Kecamatan <i>Subdistrict</i>	Organisasi Berbadan Hukum <i>Corporate Organization</i>
(1)	(2)
Pantai Cermin	-
Lembah Gumanti	3
Hiliran Gumanti	-
Payung Sekaki	-
Tigo Lurah	-
Lembang Jaya	-
Danau Kembar	-
Gunung Talang	16
Bukit Sundi	2
IX Koto Sungai Lasi	-
Kubung	9
X Koto Diatas	-
X Koto Singkarak	2
Junjung Sirih	-
2022	32
2021	31

Sumber/Source: Kesbangpol Kabupaten Solok/Kesbangpol of Solok Regency

<https://solokkab.bps.go.id>

PERTANIAN, HORTIKULTURA, PERKEBUNAN, PETERNAKAN DAN PERIKANAN

*Agriculture, Horticulture, Estate Crop,
Livestock and Fishery*

BAB Chapter 05

TOP3

PRODUKSI TANAMAN SAYURAN KABUPATEN SOLOK 2022

Three Highest Harvested Vegetables in Solok Region 2022



188 Ribu Ton **BAWANG MERAH**
Shallot

143 Ribu Ton **KUBIS**
Cabbage

84 Ribu Ton **TOMAT**
Tomato

TERDAPAT
There is

3.217.569

EKOR / Tails



**POPULASI TERNAK
AYAM BURAS**

DI KABUPATEN SOLOK TAHUN 2022

Population of Villagehen in Solok Regency, 2022

**PRODUKSI
TELUR
AYAM BURAS**

122

RIBU KG

DI KABUPATEN SOLOK TAHUN 2022
*Number of Villagehen's Eggs Production in Solok
Regency, 2022*



PENJELASAN TEKNIS

1. Lahan sawah adalah lahan pertanian yang berpetak-petak dan dibatasi oleh pematang (galangan), saluran untuk menahan/ menyalurkan air, yang biasanya ditanami padi sawah tanpa memandang dari mana diperoleh atau status lahan tersebut. Lahan yang dimaksud termasuk lahan yang terdaftar di Pajak Bumi Bangunan, luran Pembangunan Daerah, lahan bengkok, lahan serobotan, lahan rawa yang ditanami padi dan lahan bekas tanaman tahunan yang telah dijadikan sawah, baik yang ditanami padi, palawija atau tanaman semusim lainnya.
2. Tegal/Kebun adalah lahan pertanian bukan sawah (lahan kering) yang ditanami tanaman semusim atau tahunan dan terpisah dengan halaman sekitar rumah serta penggunaannya tidak berpindah pindah.
3. Ladang/Huma adalah lahan pertanian bukan sawah (lahan kering) yang biasanya ditanami tanaman semusim dan penggunaannya hanya semusim atau dua musim, kemudian akan ditinggalkan bila sudah tidak subur lagi (berpindah-pindah). Kemungkinan lahan ini beberapa tahun kemudian akan dikerjakan kembali jika sudah subur.
4. Lahan yang sementara tidak diusahakan adalah lahan yang

TECHNICAL NOTES

1. *Wetland is agricultural land that separated by small dykes to resist water, where the main crop is usually wetland paddy without considering where it is got from or the status of the land. It includes the land that is registered at land income tax office, regional development contribution, 'bengkok' land, illegal ownership, swamps for rice cultivation, and annual crop land mark that has been used as rice field, which are both planted with paddy, secondary crops or the other seasonal crops.*
2. *Dry field/Garden is an dryland (unirrigated land) which is planted with seasonal or annual crops and separately from the yard around the house without shifting.*
3. *Unirrigated agricultural field / Shifting cultivation land is dryland (unirrigated land) that usually is cultivated for seasonal crops and utilized only for one or two seasons, then it will be left when it is not fertile (shifting). Maybe, this land will be used again in a few years if it has been fertile.*
4. *that is regularly used but temporarily (more than a year*

biasanya diusahakan tetapi untuk sementara (lebih dari 1 (satu) tahun tetapi kurang dari atau sama dengan 2 (dua) tahun) tidak diusahakan, termasuk lahan sawah yang tidak diusahakan selama lebih dari 2 (dua) tahun.

5. Data pokok tanaman pangan yang dikumpulkan adalah luas panen dan produktivitas (hasil per hektar). Produksi tanaman pangan merupakan hasil perkalian antara luas panen dengan produktivitas. Pengumpulan data luas panen dilakukan setiap bulan dengan pendekatan area kecamatan di seluruh wilayah Indonesia. Pengumpulan data produktivitas dilakukan melalui pengukuran langsung pada plot ubinan berukuran 2½ m x 2½ m. Pengumpulan data produktivitas dilakukan setiap subround (empat bulanan) pada waktu panen petani.
6. Data produksi padi dan palawija yang disajikan adalah dalam kualitas: gabah kering giling (padi), pipilan kering (jagung), biji kering (kedelai dan kacang tanah), dan umbi basah (ubi kayu dan ubi jalar).
7. Tanaman sayuran dan buah-buahan semusim. Tanaman sayuran semusim adalah tanaman sumber vitamin, garam mineral dan lain-lain yang dikonsumsi dari bagian tanaman yang berupa daun, bunga, buah, dan umbinya, yang berumur

but less or equal than two years) is unused, it includes wetland that is not cultivated more than two years.

5. *The main food crops data collected consists of harvested area and productivity (yield per hectare). Food crops production is generated by harvested area multiplied by productivity. The harvested area data is collected every month using Sub District area approach in all Sub District in Indonesia. The productivity data collection is conducted by a direct measurement in 2½m x 2½m crop cutting plot. The productivity measurement is conducted in every subround (four monthly) at the time when farmers are harvesting their crops.*
6. *Production of paddy and secondary crops data are presented in the form of: dry unhusked rice (paddy), dry loose maize (maize), dry shells crops (soybeans and peanuts), and fresh roots (cassava and sweet potatoes).*
7. *Seasonal vegetable and fruit plants. Seasonal vegetable plants are plants which are the sources of vitamin, mineral salt, etc, consumed from the part of the plant in the form of leaf, flower, fruit, and root with the age of less than one year.*

kurang dari satu tahun.

Tanaman buah-buahan semusim adalah tanaman sumber vitamin, garam mineral, dan lain-lain yang dikonsumsi dari bagian tanaman yang berupa buah, berumur kurang dari satu tahun, tidak berbentuk pohon/rumpun tetapi menjalar dan berbatang lunak.

8. Tanaman buah-buahan dan sayuran tahunan.

Tanaman buah-buahan tahunan adalah tanaman sumber vitamin, garam mineral, dan lain-lain yang dikonsumsi dari bagian tanaman yang berupa buah dan merupakan tanaman tahunan.

Tanaman sayuran tahunan adalah tanaman sumber vitamin, garam mineral, dan lain-lain yang dikonsumsi dari bagian tanaman yang berupa daun dan atau buah yang berumur lebih dari satu tahun.

9. Tanaman biofarmaka adalah tanaman yang bermanfaat untuk obat-obatan, kosmetik, dan kesehatan yang dikonsumsi atau digunakan dari bagian-bagian tanaman seperti daun, batang, buah, umbi (rimpang) ataupun akar.
10. Tanaman hias adalah tanaman yang mempunyai nilai keindahan baik bentuk, warna daun, tajuk maupun bunganya, sering digunakan untuk penghias pekarangan dan lain sebagainya.
11. Luas panen tanaman hortikultura adalah luas tanaman sayuran,

Seasonal fruit plants are plants which are the sources of vitamin, mineral salt, etc, consumed from the part of the plant in the form of fruits. These plants are creeps with the age of less than one year.

8. *Annual fruit and vegetable plants*

Annual fruit plants are plants which are the sources of vitamin, contained mineral salt, etc, consumed from the part of plant in the form of fruit and more than one year of age.

Annual vegetable plants are plants which are the sources of vitamin, contained mineral salt, etc, consumed from the part of the plant in the form of vegetable and more than one year of age.

9. *Medicinal plants are plants which are useful for medicine. It is consumed from part of the plant such as leaf, flower, fruit, tuber, and root.*
10. *Ornamental plants are plants which have a beauty value, either in shape, colour of leaf or crown of flower, and they are often used as a yard decorator.*
11. *Harvested area of horticulture is area which vegetable, fruit,*

- buah-buahan, biofarmaka, dan tanaman hias yang diambil hasilnya/dipanen pada periode pelaporan.
12. Luas panen untuk tanaman sayuran adalah luas tanaman yang dipanen sekaligus/habis/dibongkar dan luas tanaman yang dipanen berkali-kali (lebih dari satu kali)/belum habis. Tanaman yang dipanen sekaligus/habis/dibongkar adalah tanaman yang sehabis panen langsung dibongkar/dicabut, terdiri dari bawang merah, bawang putih, bawang daun, kentang, kol/kubis, kembang kol, petsai/sawi, wortel, lobak, dan kacang merah. Tanaman yang dipanen berkali-kali (lebih dari satu kali)/belum habis adalah tanaman yang pemanenannya lebih dari satu kali dan biasanya dibongkar apabila panen terakhir sudah tidak memadai lagi, terdiri dari: kacang panjang, cabe besar, cabe rawit, jamur, tomat, terung, buncis, ketimun, labu siam, kangkung, bayam, melon, semangka, dan blewah.
13. Produksi hortikultura adalah hasil menurut bentuk produk dari setiap tanaman sayuran, buah-buahan, biofarmaka dan tanaman hias yang diambil berdasarkan luas yang dipanen/tanaman yang menghasilkan pada bulan/triwulan laporan.
14. Data perkebunan besar dikumpulkan oleh BPS setiap *medicinal and ornamental plant of crop harvested during the period of report.*
12. *Harvested area of vegetables is area of entirely plant harvested/demolished and plant harvested several times/undemolished.*
- Entirely plants harvested/demolished are plants usually harvested once and demolished to be substituted by other plants, consisting of: shallots, garlic, leeks, potato, cabbage, cauli flower, mustard green, carrots, chinese radish, and red kidney beans. Plants harvested several times/undemolished are plants usually harvested more than once and demolished in the case that the last harvest was economically not profitable. They consist of : yard long beans, chili, small chili, mushroom, tomatoes, egg plant, french beans, cucumber, pumpkin/chajota, swamp cabbage, spinach, melon, watermelon, and blewah.*
13. *Horticulture production is the standard production quantity form of vegetable, fruit, medicinal and ornamental plant based on harvested area/the number of production plants reported monthly/quarterly.*
14. *Data on estates are collected by the BPS every month on complete basis*

bulan secara lengkap (sensus bulanan) dengan sistem surat pos. Khusus untuk tanaman kelapa, cengkeh, dan kapok, datanya diperoleh dari Direktorat Jenderal Perkebunan. Data perkebunan rakyat juga diperoleh dari Direktorat Jenderal Perkebunan.

15. Penghitungan luas tanaman perkebunan besar adalah pada keadaan akhir tahun dan tidak termasuk yang luasnya kurang dari 5 hektar.
16. Bentuk produksi perkebunan adalah; karet kering (karet), daun kering (teh dan tembakau), biji kering (kopi dan coklat), kulit kering (kayu manis dan kina), serat kering (rami), bunga kering (cengkeh), refined sugar (tebu dari perkebunan besar), gula mangkok (tebu dari perkebunan rakyat), ekivalen kopra (kopra), biji dan bunga (pala) serta minyak daun (sereh).
17. Persediaan akhir tahun produksi perkebunan besar bukan merupakan cadangan penyangga (buffer stock).
18. Data Statistik Kehutanan sebagian besar merupakan data sekunder yang bersumber dari Kementerian Kehutanan.
19. Kawasan hutan adalah wilayah tertentu yang berupa hutan, yang ditunjuk dan atau ditetapkan oleh pemerintah untuk dipertahankan keberadaannya sebagai hutan tetap. Hal ini untuk menjamin kepastian hukum mengenai *through a mailing system. Data on coconut, clove, and kapok, as well as on smallholder plantation, are acquired from the Directorate General of Estates.*
15. *Planted areas of estates refer to condition at the end of the year, and exclude areas less than 5 hectares.*
16. *Production of estates crops are follows: dry rubber (rubber); dry leaves (tea and tobacco); dry beans (coffee and cocoa); dry bark (cassia vera and cinchona); dry fibre (rosella); dry flowers/buds (cloves); refined sugar (sugar cane from estate); cup sugar (sugar cane from smallholders); copra (copra); seeds and buds (nutmeg); and leaf oil (citronella).*
17. *The production availability of estates at the end of year is not the buffer stock.*
18. *Most of forestry statistics are secondary data obtained from the Ministry of Forestry.*
19. *Forest Area is a specific territory of forest ecosystem determined and or decided by the government as a permanent forest. Such decision is important to maintain the size of forest area and to ensure its legitimation and boundary*

- status kawasan hutan, letak batas dan luas suatu wilayah tertentu yang sudah ditunjuk menjadi kawasan hutan tetap.
20. Kawasan hutan Indonesia ditetapkan oleh Menteri Kehutanan dalam bentuk Surat Keputusan Menteri Kehutanan tentang Penunjukan Kawasan Hutan dan Perairan Provinsi.
21. Penunjukan kawasan hutan mencakup pula kawasan perairan yang menjadi bagian dari Kawasan Suaka Alam (KSA) dan Kawasan Pelestarian Alam (KPA).
22. Kawasan Suaka Alam (KSA) adalah kawasan dengan ciri khas tertentu, baik di darat maupun di perairan yang mempunyai fungsi pokok sebagai kawasan pengawetan keanekaragaman tumbuhan dan satwa serta ekosistemnya, yang juga berfungsi sebagai wilayah system penyangga kehidupan.
23. Kawasan Pelestarian Alam (KPA) adalah kawasan dengan ciri khas tertentu, baik di darat maupun di perairan yang mempunyai fungsi pokok perlindungan system penyangga kehidupan, pengawetan keanekaragaman jenis tumbuhan dan satwa, serta pemanfaatan secara lestari sumber daya alam hayati dan ekosistemnya.
24. Berdasarkan Undang-Undang No. 41 Tahun 1999 tentang Kehutanan, kawasan hutan dibagi ke dalam kelompok Hutan *demarcation of permanent forest.*
20. *Indonesian forest area is determined by the Minister of Forestry in the format of Ministerial Decree on the Designation of Provincial Forest Area and Inland Water, Coastal and Marine Ecosystem.*
21. *The designation of forest area in some cases also cover inland water, coastal and marine ecosystem that may become part of Sanctuary Reserve Area (KSA) and Nature Conservation Area (KPA).*
22. *A Sanctuary Reserve Area is a specific terrestrial or aquatic area having specific criteria for preserving biodiversity plant and animal as well as ecosystem, which also serve as life support system.*
23. *A Nature Conservation area is a specific terrestrial or aquatic area whose main function is to serve life support system and preserve diversity of plant and animal species, as well as to provide a sustainable utilization of living resources and their ecosystems.*
24. *In accordance to the Act on Forestry No. 41/1999, forest area is categorized as Conservation Forest, Protection Forest and Production*

- Konservasi, Hutan Lindung, dan Hutan Produksi.
25. Hutan Konservasi adalah kawasan hutan dengan ciri khas tertentu, yang mempunyai fungsi pokok pengawetan keanekaragaman tumbuhan dan satwa serta ekosistemnya.
 26. Hutan Lindung adalah kawasan hutan yang mempunyai fungsi pokok sebagai perlindungan system penyangga kehidupan untuk mengatur tata air, mencegah banjir, mengendalikan erosi, mencegah intrusi air laut, dan memelihara kesuburan tanah.
 27. Hutan Produksi adalah kawasan hutan yang mempunyai fungsi pokok memproduksi hasil hutan. Hutan produksi terdiri dari Hutan Produksi Tetap (HP), Hutan Produksi Terbatas (HPT), dan Hutan Produksi yang dapat dikonversi.
 28. Hutan Konservasi terdiri dari: Kawasan suaka alam berupa Cagar Alam (CA) dan Suaka Margasatwa (SM); kawasan pelestarian alam berupa Taman Nasional (TN), Taman Hutan Raya (THR), dan Taman Wisata Alam (TWA); Taman Buru (TB). Taman Buru adalah kawasan hutan yang ditetapkan sebagai tempat wisata berburu.
 29. Penetapan lahan kritis mengacu pada lahan yang telah sangat rusak karena kehilangan penutupan vegetasinya, sehingga kehilangan atau berkurang
- Forest.*
25. *Conservation Forest is a forest area having specific characteristic established for the purposes of conservation of animal and plant species as well as their ecosystem.*
 26. *Protection Forest is a forest area designated to serve life support system, maintain hydrological system, prevent of flood, erosion control, seawater intrusion, and maintain soil fertility.*
 27. *Production Forest is a forest area designated mainly to promote sustainable forest production. Production forest is classified as permanent production forest, limited production forest, and convertible production forest.*
 28. *Conservation Forest is divided into: Sanctuary Reserve area consists of Strict Nature Reserve and Wildlife Sanctuary. Nature conservation area consists of National Park (TN), Grand Forest Park (THR), and Nature Recreation Park (TWA); Game Hunting Park (TB) Game Hunting Park is forest area devoted for game hunting recreation.*
 29. *Critical land refers to a piece of land severely damaged due to lost of its vegetation cover so that its functions as water retention, erosion control, nutrient cycling,*

fungsinya sebagai penahan air, pengendali erosi, siklus hara, pengatur iklim mikro, dan retensi karbon. Berdasarkan kondisi vegetasinya, kondisi lahan dapat diklasifikasikan sebagai: sangat kritis, kritis, agak kritis, potensial kritis, dan kondisi normal.

30. Reboisasi atau rehabilitasi hutan bertujuan untuk menghutankan kembali kawasan hutan yang kritis di wilayah daerah aliran sungai (DAS) yang dilaksanakan bersama masyarakat secara partisipatif.
31. Pemanfaatan hasil hutan kayu adalah segala bentuk usaha yang memanfaatkan dan mengusahakan hasil hutan kayu dengan tidak merusak lingkungan dan tidak mengurangi fungsi pokok hutan. Kegiatan ini hanya dapat dilaksanakan pada areal hutan yang memiliki potensi untuk dilakukan kegiatan pemanfaatan hasil hutan kayu dan dapat dilaksanakan setelah diperoleh izin usaha.
32. Izin Usaha Pemanfaatan Hasil Hutan Kayu (IUPHHK) pada hutan alam adalah izin untuk memanfaatkan hutan produksi yang kegiatannya terdiri dari pemanenan atau penebangan, penanaman, pemeliharaan, pengamanan, pengolahan, dan pemasaran hasil hutan kayu. IUPHHK dapat diberikan kepada *micro climate regulator and carbon retention are completely depleted. Based upon its vegetation condition, the land could be classified as : very critical, critical, slight critical, potential critical, and normal condition.*
30. *Reforestation or forest rehabilitation is intended to rehabilitate the critical land inside forest area or watershed to improve their ecological and hydrological functions. The activities were conducted with active participation of local communities who live nearby the target area.*
31. *Commercial utilization of timber as forest product is activities to utilize timber without destructing the environment and undermining the main functions of the forest area. Those activities could only be executed in forest area with high commercial timber value with license.*
32. *The license to commercially utilize timber in natural forest is license to utilize production forest for which the activities consist of harvesting or felling, planting, tending, protecting, processing, and marketing. The license could be granted to individuals, cooperatives, private companies, state-owned enterprises/local*

- perorangan, koperasi, badan usaha swasta, dan BUMN/BUMD.
33. Produksi hasil hutan utama yang dihasilkan dari hutan adalah kayu bulat. Produksi kayu bulat ini dihasilkan dari hutan alam melalui kegiatan perusahaan Hak Pengusahaan Hutan (HPH/IUPHHK), kegiatan ijin pemanfaatan kayu (IPK) dalam rangka pembukaan wilayah hutan, pembangunan Hutan Tanaman Industri (HTI), serta kegiatan hutan rakyat.
34. Kayu Gergajian merupakan kayu hasil konversi kayu bulat dengan menggunakan mesin gergaji, mempunyai bentuk yang teratur dengan sisi-sisi sejajar dan sudutnya siku dengan ketebalan tidak lebih dari 6 cm dan kadar air tidak lebih dari 18 persen. Kayu gergajian yang diolah langsung dari kayu bulat, wajib didukung dengan dokumen yang sah.
35. Kayu Lapis adalah panel kayu yang tersusun dari lapisan veneer dibagian luarnya, sedangkan dibagian intinya (core) bisa berupa veneer atau material lain, diikat dengan lem kemudian di-press (ditekan) sedemikian rupa sehingga menjadi panel yang kuat. Termasuk dalam artian ini adalah kayu lapis yang dilapisi lagi dengan material lain.
36. Data populasi ternak bersumber dari Direktorat Jenderal Peternakan dan Kesehatan
- government-owned enterprises.*
33. *The main product of commercial forest operation is log. The log is harvested from various sources such as natural forest granted to concessionaires (IUPHHK/HPH), land clearing activities (IPK), industrial forest plantation (HTI) and community forest.*
34. *Sawn Timber Constitutes a sawmill product derived from logs as raw material. The product is characterized with regular forms having parallel sides at right angle to each other, thickness not more than 6 cm and moisture content not to exceed 18 percent. Sawn timber produced directly from logs must be certified by a legal document.*
35. *Plywood is wood panel consisting of layers pressed together in between veneers; the core may be veneer or some other material, bound together with glue and pressed tightly together to make a strong panel. Included to this definition is plywood covered with other materials.*
36. *Data of domestic livestock population are obtain from the Directorate General of Livestock*

Hewan Kementerian Pertanian, sedangkan jumlah pemotongan ternak merupakan hasil Survei Laporan Pemotongan Ternak. Pengumpulan data pemotongan ternak dilakukan secara lengkap setiap triwulan di seluruh Rumah Potong Hewan (RPH) dan Tempat Pemotongan Hewan (TPH) yang ada di Indonesia. Pada tahun 2013 jumlah Dokumen RPH/TPH hasil pencacahan yang diolah sebanyak 4.033.

37. Data statistik perikanan merupakan data sekunder yang bersumber dari Direktorat Jenderal Perikanan Tangkap dan Direktorat Jenderal Budidaya. Statistik perikanan dibedakan atas data Perikanan Tangkap dan Perikanan Budidaya. Perikanan Tangkap diklasifikasikan atas penangkapan ikan di laut dan penangkapan ikan di perairan umum. Perikanan Budidaya diklasifikasikan atas jenis budi daya yaitu budidaya laut, tam bak, kolam, karamba, jaring apung, dan sawah.
 38. Rumah Tangga Perikanan Tangkap adalah rumah tangga yang melakukan kegiatan penangkapan ikan/binatang air lainnya/tanaman air dengan tujuan sebagian/seluruh hasilnya untuk dijual.
 39. Rumah Tangga Perikanan Budidaya adalah rumah tangga yang melakukan kegiatan budidaya ikan/binatang air
37. *Fishery Statistics are secondary data obtained from the Directorate General of Capture Fisheries and Directorate General of Aquaculture. Fishery statistics are categorized into capture fisheries and aquaculture. Capture fisheries are further classified into marine capture fisheries and inland open water capture fisheries. Aquaculture are further classified into several types of culture: marine culture, brackish water pond, fresh water pond, cage, floating net, and fish breeding in paddy fields.*
 38. *A capture fishery household is a household conducting activities in catching fishes/other aquatic animals/aquatic plants, for which the products are wholly or partly to be sold.*
 39. *An aquaculture fishery household is a household conducting activities in culturing fishes/other aquatic animals/aquatic plants, for*

lainnya/tanaman air dengan tujuan sebagian/seluruh hasilnya untuk dijual.

which the products are wholly or partly to be sold. different types of parameters.

<https://solokkab.bps.go.id>

ULASAN

DESCRIPTION

Produksi jagung di Kabupaten Solok pada Tahun 2022 tercatat sebesar 2.874,2 ton. Produksi ubi jalar tahun 2022 mengalami peningkatan dibandingkan tahun 2021 yaitu dari 52.524,2 ton menjadi 45.225,1 ton pada tahun 2022 dengan luas panen 1.038 Ha.

Tanaman sayur-sayuran dengan produksi terbesar tahun 2022 di Kabupaten Solok adalah Bawang Merah 188.549,3 ton. Sedangkan produksi tanaman biofarmaka terbanyak adalah tanaman kunyit 512.952 kg.

Dinas Pertanian Kabupaten Solok mencatat populasi sapi pada tahun 2022 adalah sebanyak 24.053 ekor. Sementara itu, populasi unggas terbesar adalah ayam Ras 3.217.569.

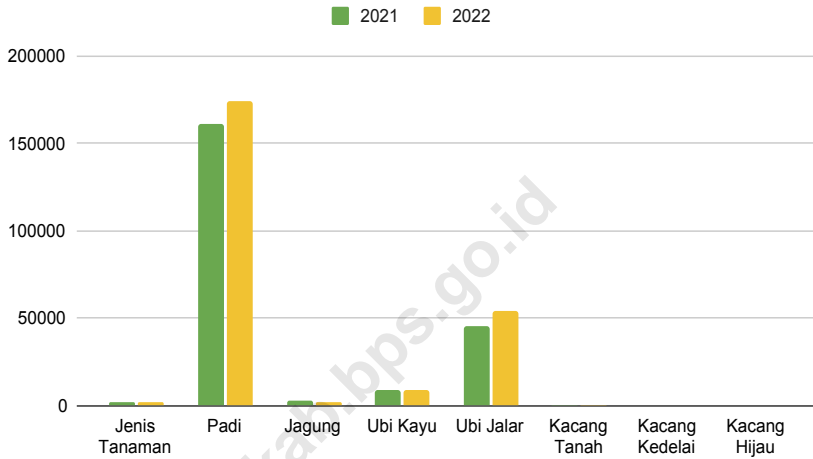
Total corn production in Solok Regency in 2022 is 2,874.2 tons. Total sweet potato production decreased in 2022 is 45,225.1 tons from 52.524,2 tons in 2021 and harvested area is 1,038 Ha.

The largest production of vegetables in Solok Regency in 2022 is Onion 188,549.3 tons. Otherwise medicinal plants is turmeric 512,952 kg.

The Solok Regency Agriculture Service noted that the cattle population in 2022 was 24,053 heads. Meanwhile, the largest poultry population is 3,217,569 broilers.

Gambar 5.1
Figures

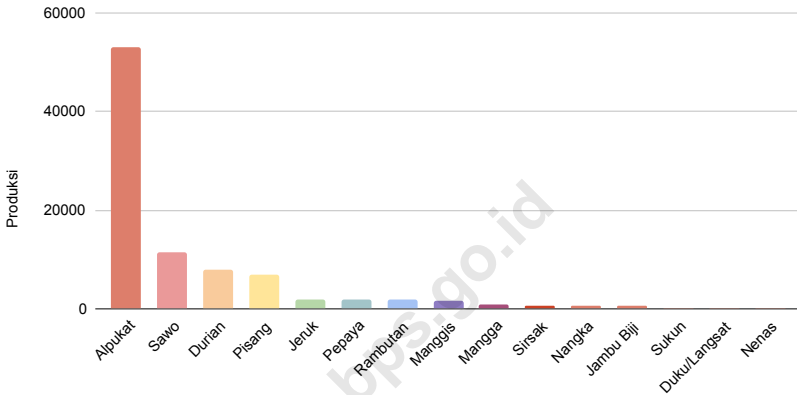
Padi dan Palawija Menurut Produksi (Ton) di Kabupaten Solok, 2021-2022
Paddy and Palawija by Production (Ton) In Solok Regency, 2020-2021



Sumber/Source : Dinas Pertanian Kabupaten Solok / Agriculture Service of Solok Regency

Gambar 5.2
Figures

Produksi Buah–Buahan dan Sayuran Tahunan Menurut Jenis Tanaman di Kabupaten Solok (Kwintal), 2022
Production of Annual Fruits and Vegetables by Kind of Plant in Solok Regency (Qui), 2022



Sumber/Source : Dinas Pertanian Kabupaten Solok / Agriculture Service of Solok Regency

5.1 PERTANIAN AGRICULTURE

Tabel 5.1.1 Luas Lahan Sawah Irigasi Menurut Kecamatan di Kabupaten Solok (hektar), 2022
Table Area of Wetland by Sub District in Solok Regency, 2022

Kecamatan Subdistrict	Irigasi Irrigation
(1)	(2)
Pantai Cermin	1 663,31
Lembah Gumanti	666,80
Hiliran Gumanti	1 266,49
Payung Sekaki	832,53
Tigo Lurah	1 107,05
Lembang Jaya	1 298,88
Danau Kembar	23,01
Gunung Talang	3 077,84
Bukit Sundi	2 648,13
IX Koto Sungai Lasi	671,83
Kubung	2 605,63
X Koto Diatas	1 347,91
X Koto Singkarak	2 234,07
Junjung Sirih	518,01
Kabupaten Solok	19 961,49

Sumber/Source : Dinas Pertanian Kabupaten Solok / Agriculture Service of Solok Regency

Tabel 5.1.2 **Luas Lahan Sawah Menurut Jenis Pengairan di Kabupaten Solok, 2022**
Table **Area of Wetland By Type of Irrigation in Solok Regency, 2022**

Jenis Pengairan Type Of Irrigation		Luas Lahan Area of Land (ha)
(1)		(2)
1.	Irigasi Teknis/ Technical Irrigation	6 637,00
2.	Irigasi Setengah Teknis/ Semi Technical Irrigation	5 441,00
3.	Irigasi Sederhana PU/ Non Technical Irrigation	5 006,00
4.	Irigasi Non PU/Non Government Irrigation	2 877,00
5.	Tadah Hujan/ Rain Fed	600,00
6.	Lainnya/ Others	-
2022		20 561,00
2021		20 960,00

Sumber/Source : Dinas Pertanian Kabupaten Solok / Agriculture Service of Solok Regency

Tabel 5.1.3 Luas Lahan Sawah Menurut Kecamatan dan Jenis Irigasi di Kabupaten Solok, 2022
Table Area of Wetland by Subdistrict and Type of Irrigation in Solok Regency, 2022

Kecamatan Subdistrict	Jenis Irigasi Type of Irrigation				Tadah Hujan Rain Fed	Jumlah Total
	Teknis Technical	Setengah Teknis Semi Technical	Sederhana Simple	Non PU Government Irrigation		
(1)	(2)	(3)	(4)	(5)	(6)	(7)
Pantai Cermin	720,00	88,00	342,00	513,31	-	1 663,31
Lembah Gumanti	-	217,03	449,77	-	-	666,80
Hiliran Gumanti	-	-	473,00	793,49	59,00	1 325,49
Payung Sekaki	525,00	-	227,00	80,53	-	832,53
Tigo Lurah	-	-	665,00	442,05	10,00	1 117,05
Lembang Jaya	839,00	293,82	41,00	125,06	-	1 298,88
Danau Kembar	-	-	-	23,01	-	23,01
Gunung Talang	608,00	1 673,00	796,84	-	-	3 077,84
Bukit Sundi	1 730,00	596,00	6,00	316,13	-	2 648,13
IX Koto Sungai Lasi	126,00	75,00	470,83	-	-	671,83
Kubung	1 330,00	1 002,00	80,00	193,63	284,00	2 889,63
X Koto Diatas	-	113,00	1 014,00	220,91	91,00	1 438,91
X Koto Singkarak	650,00	392,00	781,28	410,79	126,00	2 360,07
Junjung Sirih	109,00	381,74	27,27	-	30,00	548,01
2022	6 637,00	4 831,59	5 373,99	3 118,91	600,00	20 561,49
2021	6 637,00	5 441,03	5 006,42	3 097,98	777,04	20 959,47

Sumber/Source : Dinas Pertanian Kabupaten Solok / Agriculture Service of Solok Regency

Tabel 5.1.4 Luas Lahan Tegal/Kebun, Ladang/Huma, dan Lahan yang sementara Tidak Diusahakan Menurut Kecamatan di Kabupaten Solok (hektar), 2022
Table Area of Dry Field/Garden, Shifting Cultivation, Land and Temporarily Unused Land by Subdistrict in Solok Regency (hektar), 2022

Kecamatan Subdistrict	Tegal/Kebun Dry Field/Garden	Ladang/Huma Shifting Cultivation	Sementara Tidak Diusahakan Temporarily Unused
(1)	(2)	(3)	(4)
Pantai Cermin	2 717,47	4 703,00	848,00
Lembah Gumanti	4 250,97	3 645,00	11 152,23
Hiliran Gumanti	761,00	225,00	226,51
Payung Sekaki	853,00	1 335,00	1 239,47
Tigo Lurah	395,00	340,00	3 175,95
Lembang Jaya	970,00	2 720,00	438,12
Danau Kembar	765,00	1 078,00	90,99
Gunung Talang	1 244,47	466,69	575,00
Bukit Sundi	2 919,00	149,00	90,00
IX Koto Sungai Lasi	2 729,83	350,00	830,00
Kubung	2 815,00	1 015,00	5,00
X Koto Diatas	685,00	552,00	5 964,09
X Koto Singkarak	897,00	496,00	1 864,93
Junjung Sirih	873,50	2 302,00	1 827,49
2022	22 876,24	19 376,69	28 327,78
2021	22 892,88	19 141,00	31 892,33

Sumber/Source : Dinas Pertanian Kabupaten Solok / Agriculture Service of Solok Regency

Tabel 5.1.5 Luas Lahan Menurut Jenis Kecamatan dan Penggunaannya di Kabupaten Solok, 2022
Table *Size of Area by Kind of Use in Solok Regency, 2022*

Jenis Penggunaan <i>Kind Of Use</i>	Luas Lahan <i>Area of Land (ha)</i>	
	2021	2022
(1)	(2)	(3)
Lahan Sawah/ <i>Wet Land</i>	20 959,47	20 561,49
Perkarangan, Bangunan dan Halaman Sekitarnya/ <i>House Yard, Building and Thei Surrounding</i>	7 326,22	7 337,22
Tegal, Kebun, Ladang dan Huma/ <i>Dry Land Cultivation, Planting Unirrigated Field and Field for rice Cultivation</i>	42 033,88	42 252,89
Perkebunan/ <i>Estate</i>	10 386,00	15 438,38
Kebun Campuran/ <i>Mixed Plantation</i>	-	-
Hutan Negara/ <i>State Forest</i>	145 320,00	145 320
Hutan Rakyat/ <i>People Forest</i>	60 881,00	60 881
Sementara tidak diusahakan / <i>Temporarily Not Being Worked Land</i>	31 892,33	28 327,78
Semak-semak/ Alang-alang/ <i>Underbrush Coarse Grass</i>	3 241,00	1 037,00
Rawa-rawa/ <i>Swamp Forest</i>	4,00	4,00
Kolam/ <i>Water Reservoir</i>	334,00	334,00
Tambak/ <i>Earthen Dam</i>	-	-
Lainnya/Others	51 422,10	52 306,24
Jumlah / Total	373 800,00	373 800,00

Sumber/Source : Dinas Pertanian Kabupaten Solok / *Agriculture Service of Solok Regency*

Tabel 5.1.6 **Luas Lahan Sawah Menurut Jenis Pengairan dan Luas Tanam di Kabupaten Solok, 2022**
Table **Area of Paddy by Type of Irrigation and Area of Land in Solok Regency, 2022**

Jenis Pengairan Type Of Irrigation	Luas Tanam Area of Land (ha)
(1)	(2)
1. Irigasi/ <i>Irrigation</i>	19 007,49
- Satu kali/ <i>Once</i>	190,50
- Dua kali/ <i>Twice</i>	2 533,68
- Tiga kali/ <i>Three Time</i>	16 283,31
2. Tadah Hujan/ <i>Rain Fed</i>	457,00
- Satu kali/ <i>Once</i>	137,00
- Dua kali/ <i>Twice</i>	142,00
- Tiga kali/ <i>Three Time</i>	178,00
3. Lainnya/ <i>Others</i>	1 097,00
Kabupaten Solok	20 561,49

Sumber/Source : Dinas Pertanian Kabupaten Solok / Agriculture Service of Solok Regency

Tabel 5.1.7
Table**Luas Lahan Menurut Jenis Penggunaannya dan Kecamatan di Kabupaten Solok, 2022**
Area of Land of Use per Sub District in Solok Regency, 2022

Jenis Penggunaan <i>Kind of Use</i>	Kecamatan <i>Sub District</i>			
	Pantai Cermin	Lembah Gumanti	Hiliran Gumanti	Payung Sekaki
(1)	(2)	(3)	(4)	(5)
1. Lahan Pertanian	34 955,78	43 619	24 348	27 621
1.1 Lahan Sawah	1 663,31	666,80	1 325,49	832,53
a. Irigasi	1 663,31	666,80	1 266,49	832,53
b. Tadah hujan	-	-	59,00	-
c. Pasang Surut	-	-	-	-
d. Lebak	-	-	-	-
1.2 Lahan Bukan Sawah	33 292,47	42 952,20	23 022,51	26 788,47
a. Tegal/Kebun	2 717,47	4 250,97	761,00	853,00
b. Ladang/Huma	4 703,00	3 645,00	225,00	1 335,00
c. Perkebunan/Estate	-	2 500,00	869,00	768,00
d. Ditanami pohon /hutannya	20 403,00	949,00	578,00	6 518,00
e. Padang Penggembalan/Padang Rumput	-	22,00	195,00	75,00
f. Hutan Negara	4 600,00	20 000,00	20 153,00	15 985,00
g. Sementara tidak diusahakan	848,00	11 152,23	226,51	1 239,47
h. Lainnya (Tambak, kolam, empang, dll)	21,00	433,00	15,00	15,00
2. Lahan Bukan Pertanian	1 644,22	2 353,00	1 980,00	8 829,00
(jalan, pemukiman, perkantoran, sungai, dll)	1 644,22	2 353,00	1 980,00	8 829,00
Jumlah / Total	36 600,00	45 972,00	26 328,00	36 450,00

Lanjutan Tabel/Continued Table 5.1.7

Jenis Penggunaan <i>Kind of Use</i>	Kecamatan <i>Sub District</i>			
	Tigo Lurah	Lembang Jaya	Danau Kembar	Gunung Talang
(1)	(6)	(7)	(8)	(9)
1. Lahan Pertanian	58 894,00	9 244,00	4 101,00	26 618,00
1.1 Lahan Sawah	1 117,05	1 298,88	23,01	3 077,84
a. Irigasi	1 107,05	1 298,88	23,01	3 077,84
b. Tadah hujan	10,00	-	-	-
c. Pasang Surut	-	-	-	-
d. Lebak	-	-	-	-
1.2 Lahan Bukan Sawah	57 776,95	7 945,12	4 077,99	23 540,16
a. Tegal/Kebun	395,00	970,00	765,00	1 244,47
b. Ladang/Huma	340,00	2 720,00	1 078,00	466,69
c. Perkebunan/Estate	575,00	77,00	99,00	4 082,00
d. Ditanami pohon /hutan rakyat	7 650,00	1 070,00	61,00	4 908,00
e. Padang Penggembalan/Padang Rumput	7,00	-	-	238,00
f. Hutan Negara	28 520,00	2 405,00	1 755,00	11 908,00
g. Sementara tidak diusahakan	3 175,95	438,12	90,99	575,00
h. Lainnya (Tambak, kolam, empang, dll)	17 114,00	265,00	229,00	118,00
2. Lahan Bukan Pertanian	1 356,00	746,00	2 909,00	11 882,00
(jalan, pemukiman, perkantoran, sungai, dll)	1 356,00	746,00	2 909,00	11 882,00
Jumlah / Total	60 250,00	9 990,00	7 010,00	38 500,00

Lanjutan Tabel/*Continued Table 5.1.7*

Jenis Penggunaan <i>Kind of Use</i>	Kecamatan <i>Sub District</i>		
	Bukit Sundi	IX Koto Sei Lasi	Kubung
(1)	(10)	(11)	(12)
1 Lahan Pertanian	8 915,13	15 085,04	16 257,00
1 1 Lahan Sawah	2 648,13	671,83	3 288,90
a Irigasi	2 648,13	671,83	2 962,90
b Tadah hujan	-	-	326,00
c Pasang Surut	-	-	-
d Lebak	-	-	-
1 2 Lahan Bukan Sawah	6 267,00	14 413,21	12 968,10
a Tegal/Kebun	2 919,00	2 729,83	2 815,00
b Ladang/Huma	149,00	350,00	1 015,00
c Perkebunan/Estate	710,00	2 767,38	-
d Ditanami pohon /hutan rakyat	2 124,00	5 630,00	2 152,00
e Padang Penggembalan/Padang Rumput	46,00	10,00	12,00
f Hutan Negara	-	1 956,00	6 500,00
g Sementara tidak diusahakan	90,00	830,00	5,00
h Lainnya(Tambak,kolam,empang, dll)	229,00	140,00	469,10
2 Lahan Bukan Pertanian	1 984,87	2 015,00	2 943,00
(jalan,pemukiman,perkantoran,sungai,dll)	1 984,87	2 015,00	2 943,00
Jumlah / Total	10 900,00	17 100,04	19 200,00

Lanjutan Tabel/Continued Table 5.1.7

Jenis Penggunaan <i>Kind of Use</i>	Kecamatan <i>Sub District</i>		
	X Koto Diatas	X Koto Singkarak	Junjung Sirih
(1)	(13)	(14)	(15)
1 Lahan Pertanian	24 542,00	29 163,00	10 050,00
1 1 Lahan Sawah	1 438,91	2 360,07	548,01
a Irigasi	1 347,91	2 234,07	518,01
b Tadah hujan	91,00	126,00	30,00
c Pasang Surut	-	-	-
d Lebak	-	-	-
1 2 Lahan Bukan Sawah	23 103,09	26 802,93	9 501,99
a Tegal/Kebun	685,00	897,00	873,50
b Ladang/Huma	552,00	496,00	2 302,00
c Perkebunan/Estate	1 146,00	521,00	1 344,00
d Ditanami pohon /hutan rakyat	2 279,00	5 301,00	1 258,00
e Padang Penggembalan/Padang Rumput	192,00	218,00	22,00
f Hutan Negara	12 257,00	17 434	1 847,00
g Sementara tidak diusahakan	5 964,09	1 864,93	1 827,49
h Lainnya(Tambak,kolam,empang, dll)	28,00	71,00	28,00
2 Lahan Bukan Pertanian	1 158,00	387,00	200,00
(jalan,pemukiman,perkantoran,sungai,dll)	1 158,00	387,00	200,00
Jumlah / Total	25 700,00	29 550,00	10 250,00

Sumber/Source : Dinas Pertanian Kabupaten Solok / Agriculture Service of Solok Regency

Tabel 5.1.8 Padi dan Palawija Menurut Luas Tanam, Luas Panen dan Produksi di Kabupaten Solok, 2022
Paddy and Palawija by Planted Area, Harvested Area and Production In Solok Regency, 2022

Jenis Tanaman <i>Kind of Plant</i>	2021			2022		
	Luas Tanam <i>Planted Area</i> (ha)	Luas Panen <i>Harvested Area</i> (ha)	Produksi <i>Production</i> (ton)	Luas Tanam <i>Planted Area</i> (ha)	Luas Panen <i>Harvested Area</i> (ha)	Produksi <i>Production</i> (ton)
(1)	(2)	(3)	(4)	(5)	(6)	(7)
1 Padi Sawah	-	32 554,00	160 964,00	-	32 902,00	173 816,00
2 Padi Ladang	-	-	-	-	-	-
3 Jagung	447,50	356,30	2 874,20	415,7	260,90	2 062,40
4 Ubi Kayu	228,80	230,60	9 004,80	229,9	229,40	8 958,60
5 Ubi Jalar	958,30	1 038,00	45 225,10	1 335	1 178,80	54 524,20
6 Kacang Tanah	101,80	109,30	229,10	119,4	110,00	229,50
7 Kacang Kedelai	-	-	-	-	-	-
8 Kacang Hijau	-	-	-	-	-	-

Sumber/Source: Dinas Pertanian Kabupaten Solok / Agriculture Service of Solok Regency

Tabel 5.1.9 Luas Tanam, Luas Panen dan Produksi Tanaman Palawija per Kecamatan Solok, 2022
Planted menurut, Harvested Area and Production of Palawija by Subdistrict in Solok Regency, 2022

Kecamatan Subdistrict	Jagung Maize			Ubi Kayu Cassava		
	Luas Tanam Planted Area (ha)	Luas Panen Harvested Area (ha)	Produksi Production (ton)	Luas Tanam Planted Area (ha)	Luas Panen Harvested Area (ha)	Produksi Production (ton)
(1)	(2)	(3)	(4)	(5)	(6)	(7)
Pantai Cermin	43,30	45,10	315,70	12,00	12,00	475,30
Lembah Gumanti	12,00	12,00	78,00	23,00	26,00	1 029,60
Hiliran Gumanti	61,00	62,00	447,64	64,00	64,00	2 534,40
Payung Sekaki	12,10	5,10	35,70	3,40	2,40	95,10
Tigo Lurah	8,50	-	-	-	-	-
Lembang Jaya	70,20	-	-	7,20	8,40	327,60
Danau Kembar	-	-	-	-	-	-
Gunung Talang	88,50	28,60	218,79	45,50	33,50	1 323,30
Bukit Sundi	11,30	11,90	98,18	3,80	5,60	221,20
IX Koto Sungai Lasi	9,60	11,30	101,70	0,80	1,80	71,10
Kubung	43,00	33,50	310,21	69,00	69,00	2 615,10
X Koto Diatas	38,30	41,70	312,75	1,20	6,70	266,00
X Koto Singkarak	15,50	6,00	88,92	-	-	-
Junjung Sirih	2,40	3,70	54,83	-	-	-
2022	415,70	260,90	2 062,42	229,90	229,40	8 958,60
2021	447,50	356,30	2 874,19	228,80	230,60	9 004,80

Lanjutan Tabel/Continued Table 5.1.9

Kecamatan Subdistrict	Ubi Jalar Sweet Potatoes			Kacang Tanah Peanuts		
	Luas Tanam Planted Area (ha)	Luas Panen Harvested Area (ha)	Produksi Production (ton)	Luas Tanam Planted Area (ha)	Luas Panen Harvested Area (ha)	Produksi Production (ton)
(1)	(2)	(3)	(4)	(5)	(6)	(7)
Pantai Cermin	-	-	-	60,9	58	127,60
Lembah Gumanti	215,00	192,00	8 689,50	-	-	-
Hiliran Gumanti	53,00	52,00	1 968,20	2,00	-	-
Payung Sekaki	30,20	18,20	702,50	-	-	-
Tigo Lurah	0,50	1,50	57,90	-	-	-
Lembang Jaya	262,80	261,80	8 995,40	8,90	9,30	18,23
Danau Kembar	380,00	321,00	14 541,30	-	-	-
Gunung Talang	375,20	316,60	18 996,00	47,40	42,50	83,30
Bukit Sundi	5,40	3,10	119,70	-	-	-
IX Koto Sungai Lasi	0,90	0,60	21,60	0,20	0,20	0,39
Kubung	12,00	12,00	432,00	-	-	-
X Koto Diatas	-	-	-	-	-	-
X Koto Singkarak	-	-	-	-	-	-
Junjung Sirih	-	-	-	-	-	-
2022	1 335,00	1 178,80	54 524,20	119,40	110,00	229,52
2021	958,30	1 038,00	45 225,10	101,80	109,30	229,08

Lanjutan Tabel/Continued Table 5.1.9

Kecamatan Subdistrict	Kacang Kedelai Soya beans			Kacang Hijau Green Pea		
	Luas Tanam Planted Area (ha)	Luas Panen Harvested Area (ha)	Produksi Production (ton)	Luas Tanam Planted Area (ha)	Luas Panen Harvested Area (ha)	Produksi Production (ton)
(1)	(2)	(3)	(4)	(5)	(6)	(7)
Pantai Cermin	-	-	-	-	-	-
Lembah Gumanti	-	-	-	-	-	-
Hiliran Gumanti	-	-	-	-	-	-
Payung Sekaki	-	-	-	-	-	-
Tigo Lurah	-	-	-	-	-	-
Lembang Jaya	-	-	-	-	-	-
Danau Kembar	-	-	-	-	-	-
Gunung Talang	-	-	-	-	-	-
Bukit Sundi	-	-	-	-	-	-
IX Koto Sungai Lasi	-	-	-	-	-	-
Kubung	-	-	-	-	-	-
X Koto Diatas	-	-	-	-	-	-
X Koto Singkarak	-	-	-	-	-	-
Junjung Sirih	-	-	-	-	-	-
2022	-	-	-	-	-	-
2021	-	-	-	-	-	-

Sumber/Source : Dinas Pertanian Kabupaten Solok / Agriculture Service of Solok Regency

5.2 HORTIKULTURA HORTICULTURE

Tabel 5.2.1 Luas Panen Tanaman Sayuran Menurut Kecamatan dan Jenis Tanaman di Kabupaten Solok(ha), 2021 dan 2022
Table 5.2.1 Harvested Area of Vegetables by Subdistrict and Kind of vegetables (ha), 2021 and 2022

Kecamatan Subdistrict	Bawang Merah Shallot		Cabai Keriting Curly Chili		Kentang Potato		Kubis Cabbage	
	2021	2022	2021	2022	2021	2022	2021	2022
(1)	(2)	(3)	(4)	(5)	(6)	(7)	(8)	(9)
Pantai Cermin	950,00	1 419,00	27,00	31,00	-	-	-	-
Lembah Gumanti	6 395,00	6 303,00	1 191,25	1 529,00	195,00	-	3 420,00	3 615,00
Hiliran Gumanti	307,00	315,00	224,00	183,00	6,00	-	16,00	14,00
Payung Sekaki	110,00	44,00	25,50	12,00	8,50	-	10,00	3,00
Tigo Lurah	23,00	23,00	21,00	20,00	1,00	-	-	-
Lembang Jaya	1 498,00	1 577,00	504,00	696,00	31,00	-	156,00	183,00
Danau Kembar	2 235,00	1 871,00	183,00	340,00	127,50	-	203,50	243,00
Gunung Talang	129,00	147,00	106,00	65,00	25,00	-	19,00	14,00
Bukit Sundi	20,00	14,00	18,70	14,00	-	-	-	-
IX Koto Sungai Lasi	12,00	17,00	25,50	28,00	-	-	-	-
Kubung	34,00	45,00	31,50	51,00	-	-	-	-
X Koto Diatas	-	-	8,50	3,00	-	-	-	-
X Koto Singkarak	39,30	16,00	24,00	20,00	-	-	-	-
Junjung Sirih	139,00	86,00	24,00	25,00	-	-	-	-
Kabupaten Solok	11 891,50	11 875,00	2 413,95	3 015,00	394,00	-	3 824,50	4 072,00

Lanjutan Tabel/Continued Table 5.2.1

Kecamatan Subdistrict	Petai Chinese Cabbage		Tomat Tomato		Wortel Carrot	
	2021	2022	2021	2022	2021	2022
(1)	(10)	(11)	(12)	(13)	(14)	(15)
Pantai Cermin	-	-	15,00	13,00	-	-
Lembah Gumanti	214,00	190,00	955,00	1 668,00	258,50	294,00
Hiliran Gumanti	-	-	147,00	131,00	-	-
Payung Sekaki	-	-	4,00	4,00	2,00	1,00
Tigo Lurah	-	-	-	-	-	-
Lembang Jaya	12,00	12,00	151,00	203,00	212,00	209,00
Danau Kembar	51,00	34,00	144,00	222,00	129,00	65,00
Gunung Talang	-	-	49,00	110,00	11,00	7,00
Bukit Sundi	-	-	4,00	1,00	-	-
IX Koto Sungai Lasi	-	-	-	-	-	-
Kubung	-	-	12,00	16,00	-	-
X Koto Diatas	-	-	-	-	-	-
X Koto Singkarak	-	-	-	-	-	-
Junjung Sirih	-	-	-	-	-	-
Kabupaten Solok	276,4	236,00	1 408,80	2 366,00	612,50	576,00

Lanjutan Tabel/*Continued Table 5.2.1*

Kecamatan Subdistrict	Bawang Daun Spring Onion		Bawang Putih Garlic		Kacang Panjang Cow Peas	
	2021	2022	2021	2022	2021	2022
(1)	(16)	(17)	(18)	(19)	(20)	(21)
Pantai Cermin	13,00	12,00	18,00	-	12,00	9,00
Lembah Gumanti	221,00	319,00	59,50	25,00	-	-
Hiliran Gumanti	1,00	12,00	-	-	23,00	29,00
Payung Sekaki	3,50	4,00	8,00	-	-	-
Tigo Lurah	-	-	-	-	-	-
Lembang Jaya	165,00	221,00	35,00	15,00	20,0	12,00
Danau Kembar	124,00	152,00	51,45	32,00	-	-
Gunung Talang	44,00	72,00	-	-	-	4,00
Bukit Sundi	-	-	-	-	1,60	0,00
IX Koto Sungai Lasi	-	-	-	-	-	-
Kubung	-	-	-	-	14,00	14,00
X Koto Diatas	-	-	-	-	-	-
X Koto Singkarak	-	-	-	-	1,00	1,00
Junjung Sirih	-	-	-	-	-	-
Kabupaten Solok	571,50	791,00	171,95	72,00	71,60	69,00

Lanjutan Tabel/Continued Table 5.2.1

Kecamatan Subdistrict	Terung Egg Paint		Buncis Shop Bean		Ketimun Cucumber	
	2021	2022	2021	2022	2021	2022
(1)	(22)	(23)	(24)	(25)	(26)	(27)
Pantai Cermin	21,00	25,00	19,00	19,00	-	-
Lembah Gumanti	88,00	235,00	513,00	694,00	-	-
Hiliran Gumanti	60,00	112,00	27,00	38,00	-	-
Payung Sekaki	3,50	4,00	1,00	-	-	-
Tigo Lurah	-	-	-	-	-	-
Lembang Jaya	15,00	16,00	102,00	101,00	7,00	9,00
Danau Kembar	0,50	55,00	58,75	37,00	-	-
Gunung Talang	27,00	37,00	56,50	67,00	-	-
Bukit Sundi	-	-	-	-	3,45	1,00
IX Koto Sungai Lasi	-	-	-	-	-	-
Kubung	19,00	27,00	13,00	17,00	11,00	16,00
X Koto Diatas	-	-	-	-	-	-
X Koto Singkarak	-	1,00	-	-	1,00	7,00
Junjung Sirih	-	-	-	-	-	-
Kabupaten Solok	234,00	510,00	790,25	973,00	22,45	33,00

Lanjutan Tabel/*Continued Table 5.2.1*

Kecamatan Subdistrict	Kangkung <i>Swamp Cabbage</i>		Cabe Rawit <i>Chili</i>		Bayam <i>Spinach</i>	
	2021	2022	2021	2022	2021	2022
(1)	(28)	(29)	(30)	(31)	(32)	(33)
Pantai Cermin	-	-	20,00	23,00	-	-
Lembah Gumanti	-	-	19,50	-	-	-
Hiliran Gumanti	16,00	23,00	83,00	83,00	15,00	20,00
Payung Sekaki	-	-	2,00	-	-	-
Tigo Lurah	-	-	3,50	2,00	0,50	-
Lembang Jaya	13,00	13,00	3,00	5,00	13,00	13,00
Danau Kembar	-	-	-	-	-	-
Gunung Talang	4,00	7,00	45,50	45,00	4,00	7,00
Bukit Sundi	2,95	0,00	10,00	4,00	2,35	-
IX Koto Sungai Lasi	-	-	5,00	4,00	-	-
Kubung	25,00	24,00	-	-	24,00	24,00
X Koto Diatas	-	-	1,70	1,00	-	-
X Koto Singkarak	1,00	2,00	33,50	31,00	-	-
Junjung Sirih	0,25	-	70,40	41,00	0,50	-
Kabupaten Solok	62,20	69,00	297,10	239,00	59,35	64,00

Sumber/*Source* : BPS, Statistik Pertanian Hortikultura SPH/ *BPS-Statistics Indonesia, Agricultural Statistic for Horticulture SPH*

Tabel
Table 5.2.2

Produksi Tanaman Sayuran Menurut Kecamatan dan Jenis Tanaman di Kabupaten Solok (ton), 2021 dan 2022
Harvested Area of Vegetables by Sub District and Kind of Plant in Solok Regency(ton), 2021 dan 2022

Kecamatan Subdistrict	Bawang Merah Shallot		Cabai Keriting Curly Chilli		Kentang Potato		Kubis Cabbage	
	2021	2022	2021	2022	2021	2022	2021	2022
(1)	(2)	(3)	(4)	(5)	(6)	(7)	(8)	(9)
Pantai Cermin	10 936,50	16 371,00	295,50	302,00	-	-	-	-
Lembah Gumanti	115 107,00	115 077,60	12 419,20	19146,70	4 000,10	-	121 617,00	128830,00
Hiliran Gumanti	3 919,00	4 120,60	2 443,10	2125,60	114,00	-	419,00	428,80
Payung Sekaki	1 576,40	678,50	276,80	157,40	155,10	-	323,90	96,00
Tigo Lurah	246,00	233,30	148,70	141,80	8,00	-	-	-
Lembang Jaya	20 923,50	22 071,60	5 653,10	6473,60	626,50	-	4 960,00	5814,40
Danau Kembar	31 084,00	25 716,00	2 127,90	3 770,10	2 582,00	-	6 922,00	8265,80
Gunung Talang	1 968,40	2 248,80	1 492,80	773,80	528,80	-	639,30	454,70
Bukit Sundi	207,70	165,90	135,00	143,10	-	-	-	-
IX Koto Sungai Lasi	116,80	155,10	248,90	280,90	-	-	-	-
Kubung	344,50	4 56,00	275,50	427,20	-	-	-	-
X Koto Diatas	-	-	70,20	28,50	-	-	-	-
X Koto Singkarak	411,80	169,50	213,10	155,70	-	-	-	-
Junjung Sirih	1 707,80	1 051,70	198,20	328,60	-	-	-	-
Kabupaten Solok	188 549,4	1 88515,6	25 780,50	34 255,00	8 014,50	-	134 881,20	143 889,70

Lanjutan Tabel/Continued Table 5.2.2

Kecamatan Subdistrict	Petsai Chinese Cabbage		Tomat Tomato		Wortel Carrot	
	2021	2022	2021	2022	2021	2022
(1)	(10)	(11)	(12)	(13)	(14)	(15)
Pantai Cermin	-	-	225,00	212,00	-	-
Lembah Gumanti	1 784,00	1674,00	35 887,00	63 027,50	7 116,30	81060
Hiliran Gumanti	-	-	3 238,60	3 424,20	-	-
Payung Sekaki	-	-	73,80	69,70	26,00	13,10
Tigo Lurah	-	-	-	-	-	-
Lembang Jaya	95,90	95,70	4 439,70	6 804,80	4 6845,20	4618,90
Danau Kembar	500,00	336,60	4 040,80	6 750,20	3 497,20	1730,50
Gunung Talang	-	-	1 333,00	3 544,20	238,60	154,50
Bukit Sundi	-	-	82,60	13,40	-	-
IX Koto Sungai Lasi	-	-	-	-	-	-
Kubung	-	-	182,50	240,60	-	-
X Koto Diatas	-	-	-	-	-	-
X Koto Singkarak	-	-	-	-	-	-
Junjung Sirih	-	-	-	-	-	-
Kabupaten Solok	2 379,90	2 106,30	24 328,90	84086,60	15 563,30	14623,00

Lanjutan Tabel/Continued Table 5.2.2

Kecamatan Subdistrict	Bawang Daun Spring Onion		Bawang Putih Garlic		Kacang Panjang Cow Peas	
	2021	2022	2021	2022	2021	2022
(1)	(16)	(17)	(18)	(19)	(20)	(21)
Pantai Cermin	107,70	106,40	124,50	-	105,60	83,20
Lembah Gumanti	2 541,40	3 658,80	622,30	250,10	-	-
Hiliran Gumanti	5,00	94,00	37,90	-	292,10	369,40
Payung Sekaki	18,20	25,00	149,30	-	-	-
Tigo Lurah	-	-	-	-	-	-
Lembang Jaya	1 717,60	2 309,80	1 296,00	166,60	132,10	100,10
Danau Kembar	1 518,50	1 872,80	655,70	303,00	-	-
Gunung Talang	504,50	833,80	22,60	-	-	28,80
Bukit Sundi	-	-	-	-	13,30	0,70
IX Koto Sungai Lasi	-	-	-	-	-	-
Kubung	-	-	-	-	168,40	170,10
X Koto Diatas	-	-	-	-	-	-
X Koto Singkarak	-	-	-	-	9,70	3,20
Junjung Sirih	-	-	-	-	-	-
Kabupaten Solok	6 412,90	8900,60	1 744,60	719,70	721,20	755,50

Lanjutan Tabel/Continued Table 5.2.2

Kecamatan Subdistrict	Terung Egg Paint		Buncis Shop Bean		Ketimun Cucumber	
	2021	2022	2021	2022	2021	2022
(1)	(22)	(23)	(24)	(25)	(26)	(27)
Pantai Cermin	278,00	272,50	193,00	207,50	-	-
Lembah Gumanti	693,30	2 151,00	6 175,00	8820,00	-	-
Hiliran Gumanti	747,50	1 272,60	318,10	549,20	-	-
Payung Sekaki	63,30	41,50	12,00	-	-	-
Tigo Lurah	-	-	-	-	-	-
Lembang Jaya	322,60	408,10	1 294,90	1356,70	138,30	191,60
Danau Kembar	1,00	558,60	869,50	652,10	-	-
Gunung Talang	273,40	337,20	910,30	1299,20	-	-
Bukit Sundi	-	-	-	-	19,00	4,80
IX Koto Sungai Lasi	-	-	-	-	-	-
Kubung	229,40	294,50	152,20	196,20	151,00	217,40
X Koto Diatas	-	-	-	-	-	-
X Koto Singkarak	-	2,00	-	-	7,00	24,50
Junjung Sirih	-	-	-	-	-	-
Kabupaten Solok	2 608,50	5 338,00	9 925,00	13 080,90	315,30	438,30

Lanjutan Tabel/Continued Table 5.2.2

Kecamatan Subdistrict	Kangkung Swamp Cabbage		Cabe Rawit Chili		Bayam Spinach	
	2021	2022	2021	2022	2021	2022
(1)	(28)	(29)	(30)	(31)	(32)	(33)
Pantai Cermin	-	-	206,00	221,50	-	-
Lembah Gumanti	-	-	129,00	-	-	-
Hiliran Gumanti	125,50	241,70	746,10	893,00	120,60	185,30
Payung Sekaki	-	-	23,30	-	-	-
Tigo Lurah	-	-	30,70	21,70	1,80	-
Lembang Jaya	78,20	77,20	51,50	121,10	146,80	148,80
Danau Kembar	-	-	-	-	-	-
Gunung Talang	15,10	33,70	560,60	412,20	18,90	53,00
Bukit Sundi	18,50	2,00	95,80	58,30	8,10	-
IX Koto Sungai Lasi	-	-	69,70	54,10	-	-
Kubung	156,20	152,70	-	-	139,50	151,80
X Koto Diatas	-	-	25,10	14,30	-	-
X Koto Singkarak	3,00	3,50	263,20	267,10	-	-
Junjung Sirih	0,90	-	746,30	636,20	1,00	-
Kabupaten Solok	397,40	510,80	2 947,20	2 699,50	436,70	538,90

Sumber/Source : BPS, Statistik Pertanian Hortikultura SPH/ BPS-Statistics Indonesia, Agricultural Statistic for Horticulture SPH

Tabel 5.2.3 Luas Panen Tanaman Sayuran dan Buah–Buahan Semusim Menurut Jenis Tanaman di Kab. Solok, 2021 dan 2022
Table *Harvested Area of Seasonal Vegetables and Fruits by Kind of Plant in Solok Regency, 2021 and 2022*

Jenis Tanaman <i>Kind of Plants</i>	Satuan	2021	2022
(1)	(2)	(3)	(4)
Bawang Daun/ <i>Scallion</i>	ha/ ha	571,50	791,00
Bawang Merah/ <i>Shallots</i>	ha/ ha	11 897,50	11 875,00
Bawang Putih/ <i>Garlic</i>	ha/ ha	171,95	72,00
Bayam/ <i>Spinach</i>	ha/ ha	59,35	64,00
Blewah/ <i>Blewah</i>	ha/ ha	-	-
Buncis/ <i>string bean</i>	ha/ ha	790,25	973,00
Cabai Besar/ <i>Chili/Big chili</i>	ha/ ha	2 413,95	-
Cabai Rawit/ <i>Chili/Cayenne Pepper</i>	ha/ ha	297,10	239,00
Jamur/ <i>Mushrooms</i>	m2/ m2	-	-
Kacang Merah/ <i>Red Beans</i>	ha/ ha	-	-
Kacang Panjang/ <i>Long Beans</i>	ha/ ha	71,60	69,00
Kangkung/ <i>Water Spinach</i>	ha/ ha	62,20	68,00
Kembang Kol/ <i>Cauliflower</i>	ha/ ha	-	-
Kentang/ <i>Potato</i>	ha/ ha	394,00	-
Ketimun/ <i>Cucumber</i>	ha/ ha	22,45	33,00
Kubis/ <i>Cabbage</i>	ha/ ha	3 824,50	4 072,00
Labu Siam/ <i>Chayote</i>	ha/ ha	19,50	25,00
Lobak/ <i>Radish</i>	ha/ ha	-	-
Melon/ <i>Melon</i>	ha/ ha	0,10	-
Paprika/ <i>Bell Pepper</i>	ha/ ha	-	-
Petsai/Sawi/ <i>Chinese Cabbage/mustard green</i>	ha/ ha	276,40	236,00
Semangka/ <i>Water Melon</i>	ha/ ha	4,75	11,00
Stroberi/ <i>Strawberry</i>	ha/ ha	18,50	25,00
Terung/ <i>Eggplant</i>	ha/ ha	234,00	510,00
Tomat/ <i>Tomato</i>	ha/ ha	1 480,75	2 366,00
Wortel/ <i>Carrot</i>	ha/ ha	612,50	576,00

Sumber/Source : BPS, Statistik Pertanian Hortikultura SPH/ *BPS-Statistics Indonesia, Agricultural Statistic for Horticulture SPH*

Tabel 5.2.4 **Produksi Tanaman Sayuran dan Buah–Buahan Semusim Menurut Jenis Tanaman di Kab. Solok, 2021 dan 2022**
Table **Production of Seasonal Vegetables and Fruits by Kind of Plant in Solok Regency, 2021 and 2022**

Jenis Tanaman <i>Kind of Plants</i>	Satuan	2021	2022
(1)	(2)	(3)	(4)
Bawang Daun/ <i>Scallion</i>	kw/ qui	64 129,0	88 988
Bawang Merah/ <i>Shallots</i>	kw/ qui	1 885 493,5	1 389 149
Bawang Putih/ <i>Garlic</i>	kw/ qui	17 446,3	36 045
Bayam/ <i>Spinach</i>	kw/ qui	4 367,0	3 407
Blewah/ <i>Blewah</i>	kw/ qui	-	-
Buncis/ <i>string bean</i>	kw/ qui	99 250,0	66 938
Cabai Besar/ <i>Chili/Big chili</i>	kw/ qui	259 974,0	-
Cabai Rawit/ <i>Chili/Cayenne Pepper</i>	kw/ qui	29 471,7	30 692
Jamur/ <i>Mushrooms</i>	kg/ kg	171,0	...
Kacang Merah/ <i>Red Beans</i>	kw/ qui	-	-
Kacang Panjang/ <i>Long Beans</i>	kw/ qui	7 212,0	8 142
Kangkung/ <i>Water Spinach</i>	kw/ qui	3 974,0	2 877
Kembang Kol/ <i>Cauliflower</i>	kw/ qui	-	-
Kentang/ <i>Potato</i>	kw/ qui	80 145,5	142 825
Ketimun/ <i>Cucumber</i>	kw/ qui	3 152,5	2 715
Kubis/ <i>Cabbage</i>	kw/ qui	1 348 812,3	1 566 449
Labu Siam/ <i>Chayote</i>	kw/ qui	5 077,8	4 994
Lobak/ <i>Radish</i>	kw/ qui	-	-
Melon/ <i>Melon</i>	kw/ qui	2,0	75
Paprika/ <i>Bell Pepper</i>	kw/ qui	-	-
Petsai/Sawi/ <i>Chinese Cabbage/mustard green</i>	kw/ qui	23,798,6	37 625
Semangka/ <i>Water Melon</i>	kw/ qui	176,5	150
Stroberi/ <i>Strawberry</i>	kw/ qui	429,0	569
Terung/ <i>Eggplant</i>	kw/ qui	26 085,0	14 011
Tomat/ <i>Tomato</i>	kw/ qui	495 030,0	626 208
Wortel/ <i>Carrot</i>	kw/ qui	155 633,0	243 289

Sumber/Source : BPS, Statistik Pertanian Hortikultura SPH/ BPS-Statistics Indonesia, Agricultural Statistic for Horticulture SPH

Tabel
Table 5.2.5**Luas Panen Tanaman Biofarmaka Menurut Kecamatan dan Jenis Tanaman di Kabupaten Solok(m²), 2021 dan 2022****Harvested Area of Medicinal Plants by Sub District and Kind of Plant Solok Regency(m²), 2021 dan 2022**

Kecamatan Subdistrict	Jahe Ginger		Laos/Lengkuas Galanga	
	2021	2022	2021	2022
(1)	(2)	(3)	(4)	(5)
Pantai Cermin	9 500,00	9 000,00	2 000,00	2 000,00
Lembah Gumanti	1 135,00	925,00	1 555,00	902,00
Hiliran Gumanti	8 639,00	7 888,00	145,00	326,00
Payung Sekaki	790,00	100,00	-	-
Tigo Lurah	-	-	-	-
Lembang Jaya	8 000,00	8 600,00	6 200,00	20 100,00
Danau Kembar	171,00	300,00	1 138,00	1 464,00
Gunung Talang	7 285,00	6 470,00	-	-
Bukit Sundi	-	-	-	-
IX Koto Sungai Lasi	210,00	125,00	300,00	-
Kubung	107 500,00	182 750,00	77 500,00	112 000,00
X Koto Diatas	-	-	-	-
X Koto Singkarak	8000,00	3 000,00	250,00	300,00
Junjung Sirih	-	7 950,00	-	2 200,00
Kabupaten Solok	151 230,00	227 108,00	89 088,00	139 292,00

Lanjutan Tabel/Continued Table 5.2.5

Kecamatan Subdistrict	Kencur East Indian Galangal		Kunyit Turmeric	
	2021	2022	2021	2022
(1)	(6)	(7)	(8)	(9)
Pantai Cermin	-	-	1 500,00	1 250,00
Lembah Gumanti	-	-	869,00	683,00
Hiliran Gumanti	76,00	102,00	132,00	185,00
Payung Sekaki	-	-	-	-
Tigo Lurah	-	-	800,00	1 000,00
Lembang Jaya	-	-	1 550,00	2 550,00
Danau Kembar	-	-	3 047,00	5 170,00
Gunung Talang	-	-	6 765,00	6 375,00
Bukit Sundi	-	-	-	-
IX Koto Sungai Lasi	-	-	150,00	50,00
Kubung	-	-	150 750,00	195 000,00
X Koto Diatas	-	-	-	-
X Koto Singkarak	-	-	2 300,00	4 100,00
Junjung Sirih	-	-	-	9 820,00
Kabupaten Solok	76,00	102,00	167 863,00	226 183,00

Sumber/Source : BPS, Statistik Pertanian Hortikultura SPH/ BPS-Statistics Indonesia, Agricultural Statistic for Horticulture SPH

Tabel 5.26 **Produksi Tanaman Biofarmaka Menurut Kecamatan dan Jenis Tanaman di Kabupaten Solok(kg), 2021 dan 2022**
Table **Production of Medicinal Plants by Sub District and Kind of Plant in Solok Regency(kg), 2021 and 2022**

Kecamatan Subdistrict	Jahe Ginger		Laos/Lengkuas Galanga	
	2021	2022	2021	2022
(1)	(2)	(3)	(4)	(5)
Pantai Cermin	34 400,00	18 000,00	8 400,00	6 000,00
Lembah Gumanti	3 580,00	2 944,00	5 500,00	2 094,00
Hiliran Gumanti	37 409,00	39 000,00	1 271,00	1 729,00
Payung Sekaki	2 395,00	50,00	-	-
Tigo Lurah	-	-	-	-
Lembang Jaya	60 310,00	44 770,00	30 900,00	49 400,00
Danau Kembar	374,00	925,00	3 580,00	4 011,00
Gunung Talang	38 220,00	34 940,00	-	-
Bukit Sundi	-	-	-	-
IX Koto Sungai Lasi	660,00	507,00	865,00	-
Kubung	255 850,00	437 750,00	317 750,00	459 200,00
X Koto Diatas	-	-	-	-
X Koto Singkarak	24 300,00	11 100,00	710,00	860,00
Junjung Sirih	-	69 358,00	-	11 269,00
Kabupaten Solok	457 498,00	659 344,00	368 976,00	534 563,00

Lanjutan Tabel/Continued Table 5.2.6

Kecamatan Subdistrict	Kencur East Indian Galangal		Kunyit Turmeric	
	2021	2022	2021	2022
(1)	(6)	(7)	(8)	(9)
Pantai Cermin	-	-	3 350,00	3 550 ,00
Lembah Gumanti	-	-	3 140,00	2 011 ,00
Hiliran Gumanti	221,00	506 ,00	872,00	1 194,00
Payung Sekaki	-	-	-	-
Tigo Lurah	-	-	3 570,00	3 000,00
Lembang Jaya	-	-	13 124,00	23 752 ,00
Danau Kembar	-	-	12 906,00	17 632 ,00
Gunung Talang	-	-	37 145,00	33 407 ,00
Bukit Sundi	-	-	-	-
IX Koto Sungai Lasi	-	-	300,00	120,00
Kubung	-	-	433 715,00	565 500,00
X Koto Diatas	-	-	-	-
X Koto Singkarak	-	-	4 830,00	10 930 ,00
Junjung Sirih	-	-	-	73 035 ,00
Kabupaten Solok	221,00	506 ,00	512 952,00	734 131,00

Sumber/Source : BPS, Statistik Pertanian Hortikultura SPH/ BPS-Statistics Indonesia, Agricultural Statistic for Horticulture SPH

Tabel 5.2.7 Luas Panen Tanaman Biofarmaka Menurut Jenis Tanaman di Kabupaten Solok, 2021 dan 2022
Table *Harvested Area of Medicinal Plants by Kind of Plant in Solok Regency, 2021 and 2022*

Jenis Tanaman <i>Kind of Plants</i>	Satuan	2021	2022
(1)	(2)	(3)	(4)
Dlingo/ <i>Dringo/ Calamus</i>	m2/ m2	-	
Jahe/ <i>Ginger</i>	m2/ m2	151 230,00	227 108,00
Kapulaga/ <i>Java Cardamom</i>	m2/ m2	118 631,00	119 123,00
Keji Beling/ <i>Verbenaceae</i>	m2/ m2	-	-
Kencur/ <i>East Indian Galangal</i>	m2/ m2	-	102,00
Kunyit/ <i>Turmeric</i>	m2/ m2	167 863,00	226 183,00
Laos/Lengkuas/ <i>Galanga</i>	m2/ m2	89 088,00	139 292 ,00
Lempuyang/ <i>Zingiber Aromaticum</i>	m2/ m2	-	-
Lidah Buaya/ <i>Aloevera</i>	m2/ m2	-	-
Mahkota Dewa/ <i>Phaleria Macrocarpa</i>	pohon/ tree	-	-
Mengkudu/Pace/ <i>Indian Mulberry</i>	pohon/ tree	-	-
Sambiloto/ <i>King of Bitter</i>	m2/ m2	-	-
Temuireng/ <i>Black Turmeric</i>	m2/ m2	-	-
Temukunci/ <i>Chinese Keys</i>	m2/ m2	-	-
Temulawak/ <i>Java Turmeric</i>	m2/ m2	-	-

Sumber/Source : BPS, Statistik Pertanian Hortikultura SPH/ *BPS-Statistics Indonesia, Agricultural Statistic for Horticulture SPH*

Tabel 5.2.8 **Produksi Tanaman Biofarmaka Menurut Jenis Tanaman di Kabupaten Solok, 2021 dan 2022**
Table **Production of Medicinal Plants by Kind of Plant in Solok Regency, 2021 and 2022**

Jenis Tanaman <i>Kind of Plants</i>	Satuan	2021	2022
(1)	(2)	(3)	(4)
Dlingo/ <i>Dringo/ Calamus</i>	kg/ kg	-	-
Jahe/ <i>Ginger</i>	kg/ kg	457 498,0	659 344
Kapulaga/ <i>Java Cardamom</i>	kg/ kg	298 041,0	350 942
Keji Beling/ <i>Verbenaceae</i>	kg/ kg	-	-
Kencur/ <i>East Indian Galangal</i>	kg/ kg	221,0	506
Kunyit/ <i>Turmeric</i>	kg/ kg	512 952,0	734 131
Laos/Lengkuas/ <i>Galanga</i>	kg/ kg	368 976,0	534 563
Lempuyang/ <i>Zingiber Aromaticum</i>	kg/ kg	-	-
Lidah Buaya/ <i>Aloevera</i>	kg/ kg	-	-
Mahkota Dewa/ <i>Phaleria Macrocarpa</i>	kg/ kg	-	-
Mengkudu/Pace/ <i>Indian Mulberry</i>	kg/ kg	-	-
Sambiloto/ <i>King of Bitter</i>	kg/ kg	-	-
Temuireng/ <i>Black Turmeric</i>	kg/ kg	-	-
Temukunci/ <i>Chinese Keys</i>	kg/ kg	-	-
Temulawak/ <i>Java Turmeric</i>	kg/ kg	-	-

Sumber/Source : BPS, Statistik Pertanian Hortikultura SPH/ BPS-Statistics Indonesia, Agricultural Statistic for Horticulture SPH

Tabel 5.2.9 Luas Panen Tanaman Hias Menurut Kecamatan dan Jenis Tanaman di Kabupaten Solok, 2021 dan 2022
Table Harvested Area of Ornamental Plants by Subdistrict and Kind of Plant in Solok Regency, 2021 and 2022

Kecamatan Subdistrict	Angrek/ Orchid (m ² /m ²)		Anthurium Bunga/ Flamingo Lily Flower (m ² /m ²)		Dracaena/ Dracaena (m ² /m ²)		Gladiol/ Gladiol (m ² /m ²)	
	2021	2022	2021	2022	2021	2022	2021	2022
(1)	(2)	(3)	(4)	(5)	(6)	(7)	(8)	(9)
Pantai Cermin	-	-	-	-	-	-	-	-
Lembah Gumanti	-	-	-	-	-	-	-	-
Hiliran Gumanti	-	-	-	-	-	-	-	-
Payung Sekaki	-	-	-	-	-	-	-	-
Tigo Lurah	-	-	-	-	-	-	-	-
Lembang Jaya	-	-	-	-	-	-	-	-
Danau Kembar	-	-	-	-	-	-	-	-
Gunung Talang	1,00	-	6,00	-	6,00	-	-	-
Bukit Sundi	-	-	-	-	-	-	-	-
IX Koto Sungai Lasi	-	-	-	-	-	-	-	-
Kubung	-	-	-	-	-	-	-	-
X Koto Diatas	-	-	-	-	-	-	-	-
X Koto Singkarak	-	-	-	-	-	-	-	-
Junjung Sirih	-	-	-	-	-	-	-	-
Kabupaten Solok	1,00	-	6,00	-	6,00	-	-	-

Lanjutan Tabel/Continued Table 5.2.9

Kecamatan Subdistrict	Herbras/ <i>Gerbera</i> (m ² /m ²)		Keladi Hias/ <i>Caladium</i> (m ² /m ²)		Krisan/ <i>Chrysantemum</i> (m ² /m ²)		Mawar/ <i>Rose</i> (m ² /m ²)	
	2021	2022	2021	2022	2021	2022	2021	2022
(1)	(10)	(11)	(12)	(13)	(14)	(15)	(16)	(17)
Pantai Cermin	-	-	-	-	-	-	-	-
Lembah Gumanti	-	-	-	-	-	-	-	-
Hiliran Gumanti	-	-	-	-	-	-	-	-
Payung Sekaki	-	-	-	-	-	-	-	-
Tigo Lurah	-	-	-	-	-	-	-	-
Lembang Jaya	-	-	-	-	-	-	-	-
Danau Kembar	-	-	-	-	-	-	-	-
Gunung Talang	7,00	5,00	-	-	6 200,00	7 000,00	6,00	8,00
Bukit Sundi	-	-	-	-	-	-	-	-
IX Koto Sungai Lasi	-	-	-	-	-	-	-	-
Kubung	-	-	-	-	-	-	-	-
X Koto Diatas	-	-	-	-	-	-	-	-
X Koto Singkarak	-	-	-	-	-	-	-	-
Junjung Sirih	-	-	-	-	-	-	-	-
Kabupaten Solok	7,00	5,00	-	-	6 200,00	7 000,00	6,00	8,00

Lanjutan Tabel/Continued Table 5.2.9

Kecamatan Subdistrict	Pakis/ Leather Leaf Fern (m2/ m2)		Philodendron/ Philodendron (m2/ m2)		Pisang-Pisangan/ Heliconia (m2/ m2)		Sri Rejeki/ Aglaonema (m2/ m2)	
	2021	2022	2021	2022	2021	2022	2021	2022
(1)	(18)	(19)	(20)	(21)	(22)	(23)	(24)	(25)
Pantai Cermin	-	-	-	-	-	-	-	-
Lembah Gumanti	-	-	-	-	-	-	-	-
Hiliran Gumanti	-	-	-	-	-	-	-	-
Payung Sekaki	-	-	-	-	-	-	-	-
Tigo Lurah	-	-	-	-	-	-	-	-
Lembang Jaya	-	-	-	-	-	-	-	-
Danau Kembar	-	-	-	-	-	-	-	-
Gunung Talang	5,00	8,00	6,00	8,00	5,00	8,00	3,00	4,00
Bukit Sundi	-	-	-	-	-	-	-	-
IX Koto Sungai Lasi	-	-	-	-	-	-	-	-
Kubung	-	-	-	-	-	-	-	-
X Koto Diatas	-	-	-	-	-	-	-	-
X Koto Singkarak	-	-	-	-	-	-	-	-
Junjung Sirih	-	-	-	-	-	-	-	-
Kabupaten Solok	5,00	8,00	6,00	8,00	5,00	8,00	3,00	4,00

Sumber/Source : BPS, Statistik Pertanian Hortikultura SPH/ BPS-Statistics Indonesia, Agricultural Statistic for Horticulture SPH

Tabel 5.2.10 **Produksi Tanaman Hias Menurut Kecamatan dan Jenis Tanaman di Kabupaten Solok, 2021 dan 2022**
Table **Production of Ornamental Plants by Subdistrict and Kind of Plant in Solok Regency, 2021 and 2022**

Kecamatan Subdistrict	Anggrek Potong/ Orchid (Tangkai)		Anthurium Bunga/ Flamingo Lily Flower (Tangkai)		Dracaena/ Dracaena (Tangkai)		Gladiol/ Gladiol (Tangkai)	
	2021	2022	2021	2022	2021	2022	2021	2022
(1)	(2)	(3)	(4)	(5)	(6)	(7)	(8)	(9)
Pantai Cermin	-	-	-	-	-	-	-	...
Lembah Gumanti	-	-	-	-	-	-	-	...
Hiliran Gumanti	-	-	-	-	-	-	-	...
Payung Sekaki	-	-	-	-	-	-	-	...
Tigo Lurah	-	-	-	-	-	-	-	...
Lembang Jaya	-	-	-	-	-	-	-	...
Danau Kembar	-	-	-	-	-	-	-	...
Gunung Talang	3,0	-	105,0	59	113,0	-	-	...
Bukit Sundi	-	-	-	-	-	-	-	...
IX Koto Sungai Lasi	-	-	-	-	-	-	-	...
Kubung	-	-	-	-	-	-	-	...
X Koto Diatas	-	-	-	-	-	-	-	...
X Koto Singkarak	-	-	-	-	-	-	-	...
Junjung Sirih	-	-	-	-	-	-	-	...
Kabupaten Solok	3,0	-	105,0	59	113,0	-	-	...

Lanjutan Tabel/*Continued Table* 5.2.10

Kecamatan Subdistrict	Herbras/ <i>Gerbera</i> (Tangkai)		Keladi Hias/ <i>Caladium</i> (Pohon)		Krisan/ <i>Chrysantemum</i> (Tangkai)		Mawar/ <i>Rose</i> (Tangkai)	
	2021	2022	2021	2022	2021	2022	2021	2022
(1)	(10)	(11)	(12)	(13)	(14)	(15)	(16)	(17)
Pantai Cermin	-	-	-	...	-	-	-	-
Lembah Gumanti	-	-	-	...	-	-	-	-
Hiliran Gumanti	-	-	-	...	-	-	-	-
Payung Sekaki	-	-	-	...	-	-	-	-
Tigo Lurah	-	-	-	...	-	-	-	-
Lembang Jaya	-	-	-	...	-	-	-	-
Danau Kembar	-	-	-	...	-	-	-	-
Gunung Talang	93	33	-	...	615 000	700 000	32	44
Bukit Sundi	-	-	-	...	-	-	-	-
IX Koto Sungai Lasi	-	-	-	...	-	-	-	-
Kubung	-	-	-	...	-	-	-	-
X Koto Diatas	-	-	-	...	-	-	-	-
X Koto Singkarak	-	-	-	...	-	-	-	-
Junjung Sirih	-	-	-	...	-	-	-	-
Kabupaten Solok	-	33	-	...	615 000	700 000	32	44

Lanjutan Tabel/Continued Table 5.2.10

Kecamatan Subdistrict	Pakis/ Leather Leaf Fern (Pohon)		Philodendron/ Philodendron (Pohon)		Pisang-Pisangan/ Heliconia (Tangkai)		Sri Rejeki/ Aglaonema (Pohon)	
	2021	2022	2021	2022	2021	2022	2021	2022
(1)	(18)	(19)	(20)	(21)	(22)	(23)	(24)	(25)
Pantai Cermin	-	-	-	-	-	-	-	-
Lembah Gumanti	-	-	-	-	-	-	-	-
Hiliran Gumanti	-	-	-	-	-	-	-	-
Payung Sekaki	-	-	-	-	-	-	-	-
Tigo Lurah	-	-	-	-	-	-	-	-
Lembang Jaya	-	-	-	-	-	-	-	-
Danau Kembar	-	-	-	-	-	-	-	-
Gunung Talang	120	131	163	93	49	52	4	8
Bukit Sundi	-	-	-	-	-	-	-	-
IX Koto Sungai Lasi	-	-	-	-	-	-	-	-
Kubung	-	-	-	-	-	-	-	-
X Koto Diatas	-	-	-	-	-	-	-	-
X Koto Singkarak	-	-	-	-	-	-	-	-
Junjung Sirih	-	-	-	-	-	-	-	-
Kabupaten Solok	120	131	163	93	49	52	4	8

Sumber/Source : BPS, Statistik Pertanian Hortikultura SPH/ BPS-Statistics Indonesia, Agricultural Statistic for Horticulture SPH

Tabel 5.2.11 Luas Panen Tanaman Hias Menurut Jenis Tanaman di Kabupaten Solok, 2021 dan 2022
Table Harvested Area of Ornamental Plants by Kind of Plant in Solok Regency, 2021 and 2022

Jenis Tanaman <i>Kind of Plants</i>	Satuan	2021	2022
(1)	(2)	(3)	(4)
Anggrek Potong/ <i>Orchid</i>	m2/ m2	1,00	-
Anthurium Bunga/ <i>Flamingo Lily Flower</i>	m2/ m2	6,00	9,00
Anthurium Daun/ <i>Anthurium</i>	m2/ m2	-	-
Anyelir/ <i>Carnation</i>	m2/ m2	-	-
Balanceng/ <i>Dieffenbacia</i>	m2/ m2	-	-
Dracaena/ <i>Dracaena</i>	m2/ m2	6,00	-
Euphorbia/ <i>Euphorbia</i>	m2/ m2	-	-
Gladiol/ <i>Gladiol</i>	m2/ m2	-	-
Hanjuang/ <i>Cordyline</i>	m2/ m2	-	-
Herbras/ <i>Gerbera</i>	m2/ m2	7,00	5,00
Kamboja Jepang/ <i>Adenium</i>	m2/ m2	-	-
Keladi Hias/ <i>Caladium</i>	m2/ m2	-	-
Krisan/ <i>Chrysantemum</i>	m2/ m2	6 200,00	7 000,00
Mawar/ <i>Rose</i>	m2/ m2	6,00	8,00
Melati/ <i>Jasmine</i>	m2/ m2	-	-
Monstera/ <i>Monstera</i>	m2/ m2	-	-
Pakis/ <i>Leather Leaf Fern</i>	m2/ m2	5,00	8,00
Palem/ <i>Palm</i>	pohon/ tree	-	-
Pedang-Pedangan/ <i>Sansevieria</i>	m2/ m2	-	5,00
Philodendron/ <i>Philodendron</i>	m2/ m2	6,00	8,00
Pisang-Pisangan/ <i>Heliconia</i>	m2/ m2	5,0	8,00
Sedap Malam/ <i>Tuberose</i>	m2/ m2	-	-
Soka/ <i>Ixora</i>	m2/ m2	-	-
Sri Rejeki/ <i>Aglaonema</i>	m2/ m2	3,00	4,00

Sumber/Source : BPS, Statistik Pertanian Hortikultura SPH/ BPS-Statistics Indonesia, Agricultural Statistic for Horticulture SPH

Tabel 5.2.12 **Produksi Tanaman Hias Menurut Jenis Tanaman di**
Table **Kabupaten Solok, 2021 dan 2022**
Production of Ornamental Plants by Kind of Plant in Solok
Regency, 2021 and 2022

Jenis Tanaman <i>Kind of Plants</i>	Satuan	2021	2022
(1)	(2)	(3)	(4)
Anggrek Potong/ <i>Orchid</i>	tangkai/ stalks	3,0	-
Anthurium Bunga/ <i>Flamingo Lily Flower</i>	tangkai/ stalks	105,0	59
Anthurium Daun/ <i>Anthurium</i>	pohon/ tree	-	-
Anyelir/ <i>Carnation</i>	tangkai/ stalks	-	-
Balanceng/ <i>Dieffenbacia</i>	pohon/ tree	-	-
Dracaena/ <i>Dracaena</i>	pohon/ tree	113,0	-
Euphorbia/ <i>Euphorbia</i>	pohon/ tree	-	-
Gladiol/ <i>Gladiol</i>	tangkai/ stalks	-	-
Hanjuang/ <i>Cordyline</i>	pohon/ tree	-	-
Herbras/ <i>Gerbera</i>	tangkai/ stalks	93,0	33
Kamboja Jepang/ <i>Adenium</i>	pohon/ tree	-	-
Keladi Hias/ <i>Caladium</i>	pohon/ tree	-	-
Krisan/ <i>Chrysantemum</i>	tangkai/ stalks	615 000,0	700 000
Mawar/ <i>Rose</i>	tangkai/ stalks	32,0	44
Melati/ <i>Jasmine</i>	kg/ kg	-	-
Monstera/ <i>Monstera</i>	pohon/ tree	-	-
Pakis/ <i>Leather Leaf Fern</i>	pohon/ tree	120,0	131
Palem/ <i>Palm</i>	pohon/ tree	-	-
Pedang-Pedangan/ <i>Sansevieria</i>	rumpun/ clumps	-	8
Philodendron/ <i>Philodendron</i>	pohon/ tree	163,0	93
Pisang-Pisangan/ <i>Heliconia</i>	tangkai/ stalks	49,0	52
Sedap Malam/ <i>Tuberose</i>	tangkai/ stalks	-	-
Soka/ <i>Ixora</i>	pohon/ tree	-	-
Sri Rejeki/ <i>Aglaonema</i>	pohon/ tree	4,0	8

Sumber/Source : BPS, Statistik Pertanian Hortikultura SPH/ BPS-Statistics Indonesia, Agricultural Statistic for Horticulture SPH

Tabel 5.2.13 **Produksi Buah-Buahan Menurut Kecamatan dan Jenis Tanaman di Kabupaten Solok (kwintal), 2021 dan 2022**
Table **Production of Fruits by Sub District and Kind of Plant in Solok Regency (quintal), 2021-2022**

Kecamatan Subdistrict	Alpukat/ Avocado (kw/ qui)		Apel/ Apple (kw/ qui)		Belimbing/ Star Fruit (kw/ qui)		Duku/Langsar/ Kokosan/ Duku (kw/ qui)	
	2021	2022	2021	2022	2021	2022	2021	2022
(1)	(2)	(3)	(4)	(5)	(6)	(7)	(8)	(9)
Pantai Cermin	10 002,0	8 442	174,8	-	-	-	-	-
Lembah Gumanti	32 231,0	55 500	-	-	-	-	-	-
Hiliran Gumanti	2 390,0	2 818	-	-	1,4	3	-	-
Payung Sekaki	24 303,0	23 082	-	-	-	-	-	32
Tigo Lurah	-	-	-	-	-	2	-	-
Lembang Jaya	16 695,0	25 236	-	-	17,0	4	-	-
Danau Kembar	6 970,0	9 038	-	-	-	-	-	-
Gunung Talang	247,980,0	267 640	-	-	-	-	-	-
Bukit Sundi	2 368,0	2 399	-	-	54,0	115	108,0	102
IX Koto Sungai Lasi	2 403,6	2 405	-	-	66,3	44	64,5	130
Kubung	18 963,0	46 783	-	-	7,6	31	-	69
X Koto Diatas	20 621,0	23 190	-	-	-	-	230,0	-
X Koto Singkarak	13 400,0	12 180	-	-	-	33	120,0	-
Junjung Sirih	34 480,0	5 0 629	-	-	-	-	-	-
Kabupaten Solok	432 806,6	529 342	174,8	-	146,3	232	522,5	333

Lanjutan Tabel/Continued Table 5.2.13

Kecamatan Subdistrict	Durian/ Durian (kw/ qui)		Jambu Air/ Water Apple (kw/ qui)		Jambu Biji/ Guava (kw/ qui)		Jengkol/ Jengkol (kw/ qui)	
	2021	2022	2021	2022	2021	2022	2021	2022
(1)	(10)	(11)	(12)	(13)	(14)	(15)	(16)	(17)
Pantai Cermin	8,0	4 0,0	12,0	9	66,0	100	-	5
Lembah Gumanti	-	-	71,0	48	97,0	80	-	-
Hiliran Gumanti	370,0	225	28,0	83	709,0	1155	64,5	82
Payung Sekaki	250,0	7734	-	-	-	-	94,0	90
Tigo Lurah	350,0	2660	-	-	85,0	145	45,0	112
Lembang Jaya	37,0	187	18,0	30	132,0	170	204,0	232
Danau Kembar	-	-	16,0	50	51,0	107	-	-
Gunung Talang	405,0	1040	46,0	685	6,0	-	767,0	930
Bukit Sundi	595,0	3252	103,4	115	85,2	115	521,0	754
IX Koto Sungai Lasi	153,0	9652	1 302,0	1 761	71,6	76	2 727,8	2 678
Kubung	714,0	4238	257,0	120	49,0	47	85,0	424
X Koto Diatas	22 220,0	1 3580	506,0	265	242,0	170	323,0	960
X Koto Singkarak	14 000,0	3 3370	12,0	13	4 900,0	3040	270,0	1 454
Junjung Sirih	285,0	2190	-	-	37,0	20	129,0	420
Kabupaten Solok	39 367,0	78 168	2 371,4	3 179	6 530,8	5 222	5 230,3	8 141

Lanjutan Tabel/*Continued Table* 5.2.13

Kecamatan Subdistrict	Jeruk Besar/ Pomelo (kw/ qui)		Jeruk Siam/ Keprok/ Orange/ Tangerine (kw/ qui)		Mangga/ Mango (kw/ qui)		Manggis/ Mangosteen (kw/ qui)	
	2021	2022	2021	2022	2021	2022	2021	2022
(1)	(18)	(19)	(20)	(21)	(22)	(23)	(24)	(25)
Pantai Cermin	-	-	237,0	418	57,0	-	16,0	20
Lembah Gumanti	-	-	1 383,0	4 160	-	-	-	-
Hiliran Gumanti	-	-	5 898,0	2 408	26,0	117	517,0	1 196
Payung Sekaki	-	-	-	-	-	-	167,0	1 034
Tigo Lurah	-	-	-	103	-	76	650,0	2 440
Lembang Jaya	-	-	624,0	486	65,0	207	35,0	144
Danau Kembar	-	-	2 495,0	3 529	-	-	-	-
Gunung Talang	-	-	2,0	101	142,0	650	120,0	400
Bukit Sundi	43,00	54	563,0	619	645,9	749	781,0	1 633
IX Koto Sungai Lasi	30,10	64	4 087,0	5 633	1 257,0	1 167	3 064,5	3 969
Kubung	-	-	-	-	131,0	1 336	-	504
X Koto Diatas	-	-	3 000,0	285	590,0	2 330	3 032,0	3 310
X Koto Singkarak	-	-	25 500,0	1 650	1 090,0	1 450	-	1 520
Junjung Sirih	-	-	-	-	338,0	190	12,0	20
Kabupaten Solok	73,1	118	43 789,0	19 392	4 341,9	8 264	8 394,5	16 180

Lanjutan Tabel/Continued Table 5.2.13

Kecamatan Subdistrict	Markisa/Konyal/ Passion fruit (kw/ qui)		Melinjo/ Gnetum/ Melinjo (kw/ qui)		Nangka/ Cempedak/ Jackfruit (kw/ qui)		Nenas/ Pineapple (kw/ qui)	
	2021	2022	2021	2022	2021	2022	2021	2022
(1)	(26)	(27)	(28)	(29)	(30)	(31)	(32)	(33)
Pantai Cermin	18,0		3,0	4	218,0	320	7,4	9
Lembah Gumanti	357 098,0		-	-	80,0	60	-	-
Hiliran Gumanti	42,0		-	-	44,8	103	-	-
Payung Sekaki	-		-	-	-	-	-	-
Tigo Lurah	-		-	-	51,0	890	0,8	1
Lembang Jaya	5 513,0		35,0	50	222,0	211	11,5	13
Danau Kembar	494,0		-	-	100,0	153	-	1
Gunung Talang	40,0		-	-	1 002,0	1655	-	-
Bukit Sundi	-		-	-	378,0	262	-	-
IX Koto Sungai Lasi	-		2 000,0	1 886	628,7	631	-	-
Kubung	-		-	-	717,0	601	1,0	2
X Koto Diatas	-		674,0	180	640,0	820	-	-
X Koto Singkarak	-		-	-	460,0	650	-	-
Junjung Sirih	-		13,0	5	132,0	110	-	-
Kabupaten Solok	363 205,0		2 725,0	2 125	4 673,5	566,7	20,7	26

Lanjutan Tabel/*Continued Table* 5.2.13

Kecamatan Subdistrict	Pepaya/ <i>Papaya</i> (<i>kw/qui</i>)		Petai/ <i>Twisted</i> <i>Cluster Bean</i> (<i>kw/qui</i>)		Pisang/ <i>Banana</i> (<i>kw/qui</i>)		Rambutan/ <i>Rambutan</i> (<i>kw/qui</i>)	
	2021	2022	2021	2022	2021	2022	-2021-	2022
(1)	(18)	(19)	(20)	(21)	(22)	(23)	(24)	(25)
Pantai Cermin	162,0	297	30,0	45	17 218,0	32 017	-	-
Lembah Gumanti	130,0	39	-	-	1 322,0	964	-	-
Hiliran Gumanti	149,3	185	11,9	40	4 780,0	4 379	-	-
Payung Sekaki	-	-	1 558,0	421	11 249,0	8 052	-	-
Tigo Lurah	39,0	36	67,0	894	285,0	410	88,0	145
Lembang Jaya	1 239,0	1 031	71,0	67	11 227,0	9 331	171,0	861
Danau Kembar	74,0	34	-	-	3 505,0	1 673	-	-
Gunung Talang	2 590,0	7 400	567,0	718	537,0	1 170	90,0	-
Bukit Sundi	605,0	294	492,3	347	239,0	277	783,0	2020
IX Koto Sungai Lasi	651,9	910	294,9	321	1 945,5	2 301	70,4	24 0
Kubung	3 570,0	5 560	894,0	1 069	6 230,0	5 547	824,0	3028
1X Koto Diatas	521,0	296	1 500,0	2 120	4 509,0	2 830	5 380,0	560
X Koto Singkarak	3 357,0	1 830	129,0	103	459,0	400	1 200,0	10900
Junjung Sirih	343,0	821	78,0	146	307,0	790	-	-
Kabupaten Solok	13 431,2	18 733	5 693,1	6 291	63 812,5	70 132	8606,4-	17 754

Lanjutan Tabel/Continued Table 5.2.13

Kecamatan Subdistrict	Salak/ Snakefruit (kw/ qui)		Sawo/ Sapodilla/ Sawo (kw/ qui)		Sirsak/ Soursop (kw/ qui)		Sukun/ Breadfruit (kw/ qui)	
	2021	2022	2021	2022	2021	2022	2021	2022
(1)	(26)	(27)	(28)	(29)	(30)	(31)	(32)	(33)
Pantai Cermin	-	-	17,0	8	99,7	179	-	-
Lembah Gumanti	-	-	-	-	-	-	-	-
Hiliran Gumanti	-	-	16,4	65	-	-	-	-
Payung Sekaki	-	-	-	-	-	-	-	-
Tigo Lurah	-	-	36,0	22	-	25	-	-
Lembang Jaya	-	-	262,0	479	92,0	128	-	-
Danau Kembar	-	-	-	-	-	-	-	-
Gunung Talang	-	-	490,0	1 600	291,0	1660	46,0	54
Bukit Sundi	-	-	582,0	1 133	159,0	447	190,0	158
IX Koto Sungai Lasi	781,1	933	1 078,5	1 094	1 052,8	974	-	-
Kubung	-	-	1 405,0	862	110,0	131	25,0	2
X Koto Diatas	-	-	793,0	953	5 564,0	220	663,0	250
X Koto Singkarak	-	-	150,0	630	1 070,0	2190	25,0	50
Junjung Sirih	-	-	3 090,0	4 480	-	-	-	-
Kabupaten Solok	781,1	933	7 919,9	11 326	8 438,5	5954	949,0	518

Sumber/Source : BPS, Statistik Pertanian Hortikultura SPH/ BPS-Statistics Indonesia, Agricultural Statistic for Horticulture SPH

Tabel 5.2.14 **Produksi Buah–Buahan dan Sayuran Tahunan Menurut Jenis Tanaman di Kabupaten Solok, 2021 dan 2022**
Table **Production of Annual Fruits and Vegetables by Kind of Plant in Solok Regency, 2021 and 2022**

Jenis Tanaman <i>Kind of Plants</i>	Satuan	2021	2022
(1)	(2)	(3)	(4)
Alpukat/ <i>Avocado</i>	kw/ qui	432 806,6	529 342
Anggur/ <i>Grape</i>	kw/ qui	-	-
Apel/ <i>Apple</i>	kw/ qui	174,8	-
Belimbing/ <i>Star Fruit</i>	kw/ qui	146,3	232
Duku/Langsar/Kokosan/ <i>Duku</i>	kw/ qui	522,5	333
Durian/ <i>Durian</i>	kw/ qui	39 367,0	78 168
Jambu Air/ <i>Water Apple</i>	kw/ qui	2 371,4	3 179
Jambu Biji/ <i>Guava</i>	kw/ qui	6 530,8	5 220
Jengkol/ <i>Jengkol</i>	kw/ qui	5 230,3	8 141
Jeruk Besar/ <i>Pomelo</i>	kw/ qui	73,0	118
Jeruk Siam/Kepron/ <i>Orange/Tangerine</i>	kw/ qui	43 789,0	19 392
Mangga/ <i>Mango</i>	kw/ qui	4 341,9	8 264
Manggis/ <i>Mangosteen</i>	kw/ qui	8 394,5	16 180
Markisa/Konyal/ <i>Passion fruit</i>	kw/ qui	363 205,0	...
Melinjo/ <i>Gnetum/Melinjo</i>	kw/ qui	2 725,0	2 125
Nangka/Cempedak/ <i>Jackfruit</i>	kw/ qui	4 673,5	5 667
Nenas/ <i>Pineapple</i>	kw/ qui	20,7	26
Pepaya/ <i>Papaya</i>	kw/ qui	13 431,2	18 733
Pisang/ <i>Banana</i>	kw/ qui	63 812,5	70 132
Rambutan/ <i>Rambutan</i>	kw/ qui	8 606,4	19 916
Salak/ <i>Snakefruit</i>	kw/ qui	781,1	933
Sawo/ <i>Sapodilla/Sawo</i>	kw/ qui	7 919,9	11 326
Sirsak/ <i>Soursop</i>	kw/ qui	8 438,5	5 954
Sukun/ <i>Breadfruit</i>	kw/ qui	949,0	518

Sumber/Source : BPS, Statistik Pertanian Hortikultura SPH/ BPS-Statistics Indonesia, *Agricultural Statistic for Horticulture SPH*

Tabel
Table 5.2.15

Jumlah Tanam, Luas Panen, dan Produksi (ton) Buah-Buahan Menurut Kecamatan di Kabupaten Solok, 2022
Number of Tress,Harvested Area, and Production (ton) of Fruits by Sub District in Solok Regency, 2022

Kecamatan Subdistrict	Duku/Langsat Duku			Durian Durian		
	Jumlah Tanaman Number of Tree	Luas Panen Harvest- ed Area	Produksi Produc- tion	Jumlah Tanaman Number of Tree	Luas Panen Harvest- ed Area	Produksi Produc- tion (ton)
(1)	(2)	(3)	(4)	(5)	(6)	(7)
Pantai Cermin	-	-	-	2 878	125,00	4,0
Lembah Gumanti	-	-	-	-	-	-
Hiliran Gumanti	-	-	-	1 384	312,00	22,5
Payung Sekaki	187	134,00	3,2	12 888	3 875,00	773,4
Tigo Lurah	400	-	-	4 880	2 450,00	266,0
Lembang Jaya	-	-	-	342	145,00	18,7
Danau Kembar	-	-	-	-	-	-
Gunung Talang	-	-	-	1 860	865,00	104,0
Bukit Sundi	559	96,00	10,2	13 156	2 673,00	325,2
IX Koto Sungai Lasi	1 125	650,00	13,0	30 485	20 150,00	965,2
Kubung	203	92,00	6,9	17 636	3 385,00	423,8
X Koto Diatas	480	-	-	48 168	12 200,00	1 358
X Koto Singkarak	390	-	-	44 907	30 670,00	3 337,0
Junjung Sirih	-	-	-	1 266	950,00	219,0
2022	3 344	972,00	33,3	179 850	77 800,00	7 816,8
2021	3 454	1 090,00	52,3	174 688	79 100,00	3 936,7

Lanjutan Tabel/*Continued Table* 5.2.15

Kecamatan Subdistrict	Jambu Biji Guava			Nangka Jack Fruit		
	Jumlah Tanaman Number of Tree	Luas Panen Harvest- ed Area	Produksi Produc- tion	Jumlah Tanaman Number of Tree	Luas Panen Harvest- ed Area	Produksi Produc- tion (ton)
(1)	(8)	(9)	(10)	(11)	(12)	(13)
Pantai Cermin	226	206,00	10,0	308	272,00	32,0
Lembah Gumanti	176	188,00	8,0	113	95,00	6,0
Hiliran Gumanti	1 575	1 820,00	115,5	147	90,00	10,3
Payung Sekaki	-	-	-	-	-	-
Tigo Lurah	1 098	400,00	14,5	109	90,00	89
Lembang Jaya	260	180,00	17,0	307	225,00	21,1
Danau Kembar	309	225,00	10,7	285	230,00	15,3
Gunung Talang	14	-	-	2 703	1 350,00	165,5
Bukit Sundi	476	132,00	11,5	782	368,00	26,2
IX Koto Sungai Lasi	168	122,00	7,6	480	461,00	63,1
Kubung	265	58,00	4,7	1,632	368,00	60,1
X Koto Diatas	440	390,00	17	1,203	891,00	82
X Koto Singkarak	6 310	6 200,00	304	934	820,00	65
Junjung Sirih	22	42,00	2	130	155,00	11
2022	11 339	9 963,00	522,2	9 133	5 415,00	566,7
2021	13 510	9 379,00	653,1	9 546	5 242,00	467,4

Lanjutan Tabel/Continued Table 5.2.15

Kecamatan Subdistrict	Jeruk Orange			Manggis Manggis		
	Jumlah Tanaman Number of Tree	Luas Panen Harvest- ed Area	Produksi Production	Jumlah Tanaman Number of Tree	Luas Panen Harvest- ed Area	Produksi Production (ton)
(1)	(14)	(15)	(16)	(17)	(18)	(19)
Pantai Cermin	10 810	248,00	41,8	1 767	70,00	2,0
Lembah Gumanti	5 368	5 344,00	416,0	-	-	-
Hiliran Gumanti	11 015	1 720,00	240,8	12 219	1 320,00	119,6
Payung Sekaki	-	-	-	3 420	1 920,00	103,4
Tigo Lurah	1 572	150,00	10,3	4 061	2 850,00	244,0
Lembang Jaya	5 383	470,00	48,6	175	110,00	14,4
Danau Kembar	10 130	3 089,00	352,9	-	-	-
Gunung Talang	3 943	250,00	10,1	2 893	486,00	40,0
Bukit Sundi	1 771	491,00	61,9	7 214	1 415,00	163,3
IX Koto Sungai Lasi	8 772	3 613,00	563,3	14 742	4 530,00	396,9
Kubung	512	-	-	15 730	873,00	50,4
X Koto Diatas	7 491	299,00	29	14 395	4 019,00	331
X Koto Singkarak	30 887	4 730,00	165	5 372	3 205,00	152
Junjung Sirih	7 990	-	-	9	16,00	2
2022	105 644	20 404,00	1 939,2	81 997	20 814,00	1 618,0
2021	243 740	115 596,00	4 378 9	77 792	20 948,00	839,5

Lanjutan Tabel/*Continued Table* 5.2.15

Kecamatan Subdistrict	Pisang Banana			Nenas Pine Apple		
	Jumlah Tanaman Number of Tree	Luas Panen Harvest- ed Area	Produksi Produc- tion	Jumlah Tanaman Number of Tree	Luas Panen Harvest- ed Area	Produksi Produc- tion (ton)
(1)	(20)	(21)	(22)	(23)	(24)	(25)
Pantai Cermin	26 419	26 195,00	3 201,7	486	225,00	0,9
Lembah Gumanti	3 256	1 606,00	96,4	-	-	-
Hiliran Gumanti	11 975	7 610,00	437,9	-	-	-
Payung Sekaki	10 772	8 425,00	805,2	-	-	-
Tigo Lurah	1 060	500,00	41,0	65	45,00	0,1
Lembang Jaya	13 327	8 350,00	933,1	295	280,00	1,3
Danau Kembar	6 835	2 736,00	167,3	50	24,00	0,1
Gunung Talang	31 904	1 285,00	117,0	-	-	-
Bukit Sundi	1 383	382,00	27,7	-	-	-
IX Koto Sungai Lasi	3 056	2 470,00	230,1	-	-	-
Kubung	22 382	6 758,00	554,7	412	95,00	0,2
X Koto Diatas	9 182	6 100,00	283	-	-	-
X Koto Singkarak	3 216	835,00	40	-	-	-
Junjung Sirih	1 087	913,00	79	-	-	-
2022	145 854	74 165,00	7 013,2	1 308	669,00	2,6
2021	114 508	84 269,00	6 381,3	1 682	805,00	2,1

Lanjutan Tabel/Continued Table 5.2.15

Kecamatan Subdistrict	Pepaya Papaya			Alpokad Avocado		
	Jumlah Tanaman Number of Tree	Luas Panen Harvest- ed Area	Produksi Produc- tion	Jumlah Tanaman Number of Tree	Luas Panen Harvest- ed Area	Produksi Produc- tion (ton)
(1)	(26)	(27)	(28)	(29)	(30)	(31)
Pantai Cermin	401	370,00	29,7	8 872	3 402,00	844,2
Lembah Gumanti	108	85,00	3,9	22 133	17 805,00	5 550,0
Hiliran Gumanti	462	240,00	18,5	3 963	1 700,00	281,8
Payung Sekaki	1 100	-	-	14 102	8 092,00	2 308,2
Tigo Lurah	70	70,00	3,6	1 150	-	-
Lembang Jaya	1 561	1 025,00	103,1	15 731	8 350,00	2 523,6
Danau Kembar	236	103,00	3,4	8 436	2 782,00	903,8
Gunung Talang	8 826	4 580,00	740,0	93 555	75 750,00	26 764,0
Bukit Sundi	2 811	475,00	29,4	4 603	938,00	239,9
IX Koto Sungai Lasi	1 222	851,00	91,0	1 782	831,00	240,5
Kubung	14 997	4 635,00	556,0	18 317	12 590,00	4 678,3
X Koto Diatas	1 287	519,00	29,6	14 223	7 122,00	2 319
X Koto Singkarak	5 410	3 100,00	183,0	10 300	3 439,00	1 218,0
Junjung Sirih	1 401	1 147,00	82,1	18 031	16 000,00	5 062,9
2022	39 892	17 200,00	1 873,3	235 198	158 801,00	52 934,2
2021	31 526	18 939,00	1 343,1	235 471	147 485,00	43 280 7

Lanjutan Tabel/*Continued Table 5.2.15*

Kecamatan Subdistrict	Mangga Mango			Rambutan		
	Jumlah Tanaman Number of Tree	Luas Panen Harvest- ed Area	Produksi Produc- tion	Jumlah Tanaman Number of Tree	Luas Panen Harvest- ed Area	Produksi Produc- tion (ton)
(1)	(32)	(33)	(34)	(35)	(36)	(37)
Pantai Cermin	723	-	-	60	-	-
Lembah Gumanti	-	-	-	-	-	-
Hiliran Gumanti	269	78,00	11,7	-	-	-
Payung Sekaki	-	-	-	-	-	-
Tigo Lurah	879	150,00	7,6	636	400,00	14,5
Lembang Jaya	384	120,00	20,7	1 806	760,00	86,1
Danau Kembar	-	-	-	-	-	-
Gunung Talang	2 007	1 120,00	65,0	8 189	-	-
Bukit Sundi	1 765	546,00	74,9	9 131	2 573,00	202,0
IX Koto Sungai Lasi	1 360	738,00	116,7	7 330	1 201,00	24,0
Kubung	1 470	375,00	133,6	13 322	3 760,00	302,8
X Koto Diatas	2 837	2 652,00	233	12 240	1 179,00	56
X Koto Singkarak	2 248	1 640,00	145	19 477	19 325,00	1 090
Junjung Sirih	150	200,00	19	-	-	-
2022	14 092	7 619,00	826,4	72 191	29 198,00	1 775,4
2021	15 203	4 746,00	434,2	71 239	24 405,00	860,6

Lanjutan Tabel/Continued Table 5.2.15

Kecamatan Subdistrict	Sawo Chic			Markisa Passion Fruit		
	Jumlah Tanaman Number of Tree	Luas Panen Harvest- ed Area	Produksi Produc- tion	Jumlah Tanaman Number of Tree	Luas Panen Harvest- ed Area	Produksi Produc- tion (ton)
(1)	(38)	(39)	(40)	(41)	(42)	(43)
Pantai Cermin	-	-	8	-	-	-
Lembah Gumanti	-	-	-	-	-	-
Hiliran Gumanti	-	-	65	-	-	-
Payung Sekaki	-	-	-	-	-	-
Tigo Lurah	-	-	22	-	-	-
Lembang Jaya	-	-	479	-	-	-
Danau Kembar	-	-	-	-	-	-
Gunung Talang	-	-	1 600	-	-	-
Bukit Sundi	-	-	1 133	-	-	-
IX Koto Sungai Lasi	-	-	1 094	-	-	-
Kubung	-	-	862	-	-	-
X Koto Diatas	-	-	953	-	-	-
X Koto Singkarak	-	-	630	-	-	-
Junjung Sirih	-	-	4 480	-	-	-
2022	-	-	11 326	-	-	-
2021	12 835	7 979	792,0	512 653	485 426	36 320,5

Lanjutan Tabel/*Continued Table 5.2.15*

Kecamatan Subdistrict	Sirsak <i>Soursop</i>			Sukun <i>Breadfruit</i>		
	Jumlah Tanaman <i>Number of Tree</i>	Luas Panen <i>Harvest- ed Area</i>	Produksi <i>Produc- tion (ton)</i>	Jumlah Tanaman <i>Number of Tree</i>	Luas Panen <i>Harvest- ed Area</i>	Produksi <i>Produc- tion (ton)</i>
(1)	(44)	(45)	(46)	(47)	(48)	(49)
Pantai Cermin	707	175,00	17,9	-	-	-
Lembah Gumanti	-	-	-	-	-	-
Hiliran Gumanti	-	-	-	-	-	-
Payung Sekaki	-	-	-	-	-	-
Tigo Lurah	85	35,00	2,5	-	-	-
Lembang Jaya	292	175,00	12,8	-	-	-
Danau Kembar	-	-	-	-	-	-
Gunung Talang	2 815	1 235,00	166	107	35,00	5,4
Bukit Sundi	935	439,00	44,7	345	182,00	15,8
IX Koto Sungai Lasi	936	770,00	97,4	-	-	-
Kubung	530	105,00	131	49	2,00	0,2
X Koto Diatas	8 392	696,00	22	2 239	558,00	25
X Koto Singkarak	3 090	2 200,00	219	315	110,00	5
Junjung Sirih	-	-	-	-	-	-
2022	17 782	5 830,00	595,4	3 055	887,00	51,8
2021	18 620	11 134,00	843,9	3 327	1 572,00	94,9

Sumber/*Source* : Dinas Pertanian Kabupaten Solok / *Agriculture Service of Solok Regency*

Tabel 5.2.16 Banyaknya Mesin Pemeberantas Jasad Pengganggu Menurut Kecamatan di Kabupaten Solok, 2022
Table **Number of Pest Control Machines by Sub District in Solok Regency, 2022**

Jenis Tanaman Kind of Plants	Handsprayer	Knapsack Motor Sprayer	Skid Power Sprayer	Swing Fog Medium	Emposan Fumigator
(1)	(2)	(3)	(4)	(5)	(6)
Pantai Cermin	945	11	-	-	2
Lembah Gumanti	18 354	2 098	1	-	-
Hiliran Gumanti	1 215	-	-	-	3
Payung Sekaki	183	-	-	-	-
Tigo Lurah	90	-	-	-	-
Lembang Jaya	1 992	87	1	-	-
Danau Kembar	7 908	253	-	-	-
Gunung Talang	1 444	67	2	-	80
Bukit Sundi	612	15	-	-	-
IX Koto Sungai Lasi	259	-	-	-	-
Kubung	348	19	-	-	19
X Koto Diatas	413	5	-	-	14
X Koto Singkarak	1 322	21	-	-	2
Junjung Sirih	416	-	-	-	8
2022	35 501	2 576	4	-	128
2021	34 588	58	4	-	124

Sumber/Source : Dinas Pertanian Kabupaten Solok / Agriculture Service of Solok Regency

Tabel 5.2.17 Banyaknya Mesin Pengolah Jagung Menurut Kecamatan di Kabupaten Solok, 2022
Table *Number of Maize Processing by Sub District in Solok Regency, 2022*

Kecamatan Sub District	Pemipil Jagung Corn Peeler	Penggilingan Jagung Corn Grid
(1)	(2)	(3)
Pantai Cermin	-	-
Lembah Gumanti	2	-
Hiliran Gumanti	-	-
Payung Sekaki	-	-
Tigo Lurah	-	-
Lembang Jaya	-	-
Danau Kembar	-	-
Gunung Talang	-	-
Bukit Sundi	2	-
IX Koto Sungai Lasi	2	-
Kubung	7	-
X Koto Diatas	2	-
X Koto Singkarak	2	-
Junjung Sirih	-	-
2022	17	-
2021	10	2

Sumber/Source : Dinas Pertanian Kabupaten Solok / Agriculture Service of Solok Regency

Tabel 5.2.18 Banyaknya Alat Panen Gabah dan Palawija di Kabupaten Solok, 2022
Table Number of Paddy and Secondary Harvesting Tools in Solok Regency, 2022

Jenis Tanaman <i>Kind of Plants</i>	Sabit Berigi <i>Serrated Sickie</i>	Reaper	Combine Harvester
(1)	(2)	(3)	(4)
Pantai Cermin	25	-	-
Lembah Gumanti	-	-	-
Hiliran Gumanti	30	-	-
Payung Sekaki	-	1	-
Tigo Lurah	-	-	-
Lembang Jaya	42	-	2
Danau Kembar	-	-	-
Gunung Talang	50	-	1
Bukit Sundi	-	-	2
IX Koto Sungai Lasi	25	-	-
Kubung	57	-	3
X Koto Diatas	70	-	-
X Koto Singkarak	12	-	5
Junjung Sirih	22	-	2
2022	333	1	15
2021	333	1	18

Sumber/Source : Dinas Pertanian Kabupaten Solok / Agriculture Service of Solok Regency

Tabel 5.2.19 Banyaknya Mesin Pengolah Gabah Menurut Jenisnya di Kabupaten Solok, 2022
Table Number of Paddy Processing Machines by Type in Solok Regency, 2022

Kecamatan Sub District	Perontok Padi Thresher		Pembersih Gabah Cleaner	Gabah Paddy	Pengereng Dryer	
	Pedal Thresher	Power Thresher			Palawija Secondary Food	Sayuran Vegetables
(1)	(2)	(3)	(4)	(5)	(6)	(7)
Pantai Cermin	1	-	41	-	-	-
Lembah Gumanti	5	-	30	-	-	-
Hiliran Gumanti	41	-	83	-	-	-
Payung Sekaki	4	-	115	-	-	-
Tigo Lurah	25	-	50	-	-	-
Lembang Jaya	14	-	79	-	-	-
Danau Kembar	-	-	-	-	-	-
Gunung Talang	20	-	162	-	-	-
Bukit Sundi	7	-	477	-	-	-
IX Koto Sungai Lasi	1	-	104	-	-	-
Kubung	2	2	397	-	-	-
X Koto Diatas	24	23	235	-	-	-
X Koto Singkarak	273	2	166	-	-	-
Junjung Sirih	93	-	49	-	-	-
2022	510	27	1 988	-	-	-
2021	418	27	1 974	-	-	-

Lanjutan Tabel/Continued Table 5.2.19

Kecamatan Subdistrict	Penggiling Padi Milling		Huller Rice milling unit	Pemecah Kulit Husker	Penyosoh Beras Polisher
	Padi Besar Large rice mill	Padi Kecil Small rice mill			
(1)	(8)	(9)	(10)	(11)	(12)
Pantai Cermin	-	-	40	-	-
Lembah Gumanti	-	-	10	-	7
Hiliran Gumanti	-	-	68	-	-
Payung Sekaki	-	-	18	-	-
Tigo Lurah	-	-	69	3	3
Lembang Jaya	-	2	51	-	-
Danau Kembar	-	-	-	-	-
Gunung Talang	5	-	125	-	-
Bukit Sundi	-	-	53	-	-
IX Koto Sungai Lasi	-	-	29	-	-
Kubung	-	1	99	-	-
X Koto Diatas	-	-	50	-	-
X Koto Singkarak	1	-	28	-	-
Junjung Sirih	-	-	12	-	-
2022	6	3	652	3	10
2021	6	3	656	3	10

Sumber/Source : Dinas Pertanian Kabupaten Solok / Agriculture Service of Solok Regency

Tabel 5.2.20 Banyaknya Mesin Pengolah Ubi Kayu Menurut Kecamatan di Kabupaten Solok, 2022
Table *Number of Cassava Processing Machines by Sub District Solok Regency, 2022*

Kecamatan Sub District	Pemarut Ubi Kayu Cassava Greater	Perajang Ubi Kayu Cassava Mincer	Pembuat Chip Chip Maker	Pembuat Pelet Pelet Maker	Penepung
(1)	(2)	(3)	(4)	(5)	(6)
Pantai Cermin	-	-	-	-	12
Lembah Gumanti	-	2	-	-	14
Hiliran Gumanti	-	-	-	-	15
Payung Sekaki	-	-	-	-	-
Tigo Lurah	-	-	-	-	-
Lembang Jaya	-	6	-	-	-
Danau Kembar	-	-	-	-	-
Gunung Talang	-	-	-	-	-
Bukit Sundi	210	-	-	-	-
IX Koto Sungai Lasi	-	-	-	-	-
Kubung	130	-	-	-	3
X Koto Diatas	20	-	-	-	-
X Koto Singkarak	96	1	-	-	-
Junjung Sirih	-	22	-	-	-
2022	456	31	-	-	44
2021	456	33	-	-	44

Sumber/Source : Dinas Pertanian Kabupaten Solok / Agriculture Service of Solok Regency

Tabel 5.2.21 Banyaknya Pompa Air Menurut Kecamatan dan
Table Ukurannya di Kabupaten Solok, 2022
*Number of Water Pump by Sub District and Size in Solok
 Regency, 2022*

Kecamatan Sub District	2 inci	3 inci	4 inci	6 inci	Lainnya Others
(1)	(2)	(3)	(4)	(5)	(6)
Pantai Cermin	-	4	2	-	-
Lembah Gumanti	18	-	-	6	-
Hiliran Gumanti	21	14	25	-	-
Payung Sekaki	7	1	8	2	-
Tigo Lurah	6	2	5	1	-
Lembang Jaya	7	5	-	-	-
Danau Kembar	4	-	10	4	-
Gunung Talang	-	13	15	1	-
Bukit Sundi	-	38	21	1	-
IX Koto Sungai Lasi	-	13	-	-	-
Kubung	-	-	21	-	-
X Koto Diatas	20	17	9	-	-
X Koto Singkarak	8	4	8	28	-
Junjung Sirih	155	7	157	36	-
2022	246	118	281	79	-
2021	247	81	280	78	-

Sumber/Source : Dinas Pertanian Kabupaten Solok / Agriculture Service of Solok Regency

Tabel 5.2.22 Banyaknya Grader dan Alat Pengolahan Gabah Lainnya di Kabupaten Solok, 2022
Table *Number of Grader and Others Kinds of Paddy Processing in Solok Regency, 2022*

Kecamatan Sub District	Grader	Tong Palambuik Softening Bin	Lumbo
(1)	(2)	(3)	(4)
Pantai Cermin	-	285	41
Lembah Gumanti	-	59	30
Hiliran Gumanti	-	157	83
Payung Sekaki	-	299	115
Tigo Lurah	-	150	50
Lembang Jaya	-	241	79
Danau Kembar	-	3	-
Gunung Talang	-	579	162
Bukit Sundi	-	407	477
IX Koto Sungai Lasi	-	145	104
Kubung	-	380	397
X Koto Diatas	-	435	235
X Koto Singkarak	-	286	166
Junjung Sirih	-	82	49
2022	-	3 508	1 988
2021	-	4 133	1 974

Sumber/Source: Dinas Pertanian Kabupaten Solok / Agriculture Service of Solok Regency

Tabel 5.2.23 Banyaknya Mesin Pengolah Lahan Menurut Kecamatan di Kabupaten Solok, 2022
Table **Number of Land Processing Machines by Sub in Solok Regency, 2022**

Kecamatan Sub District	Traktor Roda Dua Two Wheels Tractors		Traktor Roda Empat Four Wheels Tractors	
	Mini Small	Sedang Medium	Besar Big	
(1)	(2)	(3)	(4)	(5)
Pantai Cermin	155	1	-	-
Lembah Gumanti	104	4	-	-
Hiliran Gumanti	125	1	-	-
Payung Sekaki	69	1	-	-
Tigo Lurah	99	-	-	-
Lembang Jaya	76	-	-	-
Danau Kembar	36	-	-	-
Gunung Talang	228	2	-	-
Bukit Sundi	193	2	-	-
IX Koto Sungai Lasi	100	-	-	-
Kubung	311	1	-	-
X Koto Diatas	180	-	-	-
X Koto Singkarak	153	4	-	-
Junjung Sirih	49	-	-	-
2022	1878	16	-	-
2021	1 801	13	-	-

Sumber/Source : Dinas Pertanian Kabupaten Solok / Agriculture Service of Solok Regency

Tabel 5.2.24 Banyaknya Kelompok Tani, Kios Saprodi, dan Penyuluh Pertanian Menurut di Kabupaten Solok, 2022
Table *Number of Famers, Kios and Agriculture Peasants in Solok Regency, 2022*

Kecamatan <i>Sub District</i>	Kelompok Tani	Penyuluhan Pertanian		Kios Saprodi
		PNS	TB-PPL	
(1)	(2)	(3)	(4)	(5)
Pantai Cermin	90	3	2	6
Lembah Gumanti	127	1	6	65
Hiliran Gumanti	140	2	5	21
Payung Sekaki	68	2	1	5
Tigo Lurah	89	3	1	4
Lembang Jaya	136	2	4	49
Danau Kembar	79	1	3	42
Gunung Talang	189	6	4	25
Bukit Sundi	116	4	2	9
IX Koto Sungai Lasi	80	4	2	6
Kubung	199	4	3	33
X Koto Diatas	115	6	1	9
X Koto Singkarak	128	2	3	12
Junjung Sirih	48	2	1	13
2022	1 604	42	38	299
2021	1 604	49	40	288

Sumber/Source : Dinas Pertanian Kabupaten Solok / Agriculture Service of Solok Regency

5.3 PERKEBUNAN
ESTATE CROPS

Tabel 5.3.1 Luas Areal Tanaman Perkebunan Menurut Kecamatan dan Jenis Komoditi di Kabupaten Solok (ha), 2021 dan 2022
Table Planted Area of Estate Crops by Sub District and Type of Crops in Solok Regency (ha), 2021 dan 2022

Kecamatan Sub District	Kelapa Sawit Oil Palm		Kelapa Coconut		Karet Rubber		Kopi Coffee	
	2021	2022	2021	2022	2021	2022	2021	2022
(1)	(2)	(3)	(4)	(5)	(6)	(7)	(8)	(9)
Pantai Cermin	-	-	42,00	42,25	39,00	39,00	1 602,00	1 608,00
Lembah Gumanti	-	-	-	-	-	-	326,50	352,80
Hiliran Gumanti	-	-	22,50	22,50	504,00	504,00	466,00	478,50
Payung Sekaki	-	-	49,00	48	504,00	503,10	356,50	399,50
Tigo Lurah	-	-	14,00	13	726,00	726,00	3 521,50	3 522,50
Lembang Jaya	-	-	74,00	74	2,50	4,00	67,00	67,00
Danau Kembar	-	-	-	-	-	-	179,00	179,00
Gunung Talang	-	-	368,00	369	17,00	17,00	348,50	385,50
Bukit Sundi	-	-	173,00	173,5	357,75	357,00	96,50	96,50
IX Koto Sungai Lasi	11,50	11,50	172,25	180	329,25	328,75	152,00	152,00
Kubung	1,50	1,50	503,50	503,75	544,50	544,50	293,00	293,00
X Koto Diatas	-	-	305,50	309,25	819,50	818,50	428,00	428,00
X Koto Singkarak	4,50	4,50	372,20	376,50	833,10	831,75	712,75	716,25
Junjung Sirih	-	-	163,75	163,25	88,00	61,25	15,00	15,00
Kabupaten Solok	17,50	17,50	2 259,70	2 275,00	4 764,60	4 734,85	8 564,25	8 693,55

Lanjutan Tabel/*Continued Table 5.3.1*

Kecamatan Subdistrict	Kakao Cocoa		Tebu Sugar cane		Teh Tea		Tembakau Tobacco	
	2021	2022	2021	2022	2021	2022	2021	2022
(1)	(2)	(3)	(4)	(5)	(6)	(7)	(8)	(9)
Pantai Cermin	38,00	38,00	-	-	-	-	12,80	18,82
Lembah Gumanti	-	-	169,00	171,00	-	-	-	-
Hiliran Gumanti	86,75	86,75	442,00	444,00	-	-	9,00	10,00
Payung Sekaki	637,00	637,00	8,00	8,00	-	-	-	-
Tigo Lurah	375,00	375,00	-	6,00	-	-	-	-
Lembang Jaya	38,00	38,00	-	-	-	-	-	-
Danau Kembar	-	-	-	2,50	81,00	81,00	-	-
Gunung Talang	251,50	244,50	2,00	2,00	443,00	441,00	-	-
Bukit Sundi	251,50	251,50	-	-	-	-	-	-
IX Koto Sungai Lasi	529,00	529,00	-	-	-	-	-	-
Kubung	495,00	495,00	2,00	2,00	-	-	5,50	5,53
X Koto Diatas	520,00	520,00	-	-	-	-	-	-
X Koto Singkarak	555,75	556,75	-	-	-	-	-	-
Junjung Sirih	165,50	158,50	-	-	-	-	-	-
Kabupaten Solok	3 940,00	3 930,00	623,00	635,50	524,00	522,00	27,30	34,35

Sumber/Source : Dinas Pertanian Kabupaten Solok / Agriculture Service of Solok Regency

Tabel 5.3.2 **Produksi Perkebunan Menurut Kecamatan dan Jenis Komoditi di Kabupaten Solok (ton), 2022**
Table **Production of Estates by Sub District and Type of Crops in Solok Regency (ton), 2022**

Kecamatan Sub District	Kelapa Sawit Oil Palm		Kelapa Coconut		Karet Rubber		Kopi Coffe	
	2021	2022	2021	2022	2021	2022	2021	2022
(1)	(2)	(3)	(4)	(5)	(6)	(7)	(8)	(9)
Pantai Cermin	-		38,10	51,80	26,00	16,30	1 170,50	888,58
Lembah Gumanti	-		-	-	-	-	246,10	332,8
Hiliran Gumanti	-		9,90	21,80	211,00	164,75	186,00	213,5
Payung Sekaki	-		27,00	44,50	303,00	319	490,30	176,95
Tigo Lurah	-		6,00	20,40	413,20	506,40	802,30	1370,99
Lembang Jaya	-		16,00	48,81	-	1,00	41,27	44,64
Danau Kembar	-		-	-	-	-	82,73	96,4
Gunung Talang	-		337,12	425,36	6,40	12,07	189,50	297,35
Bukit Sundi	-		146,00	201	244,00	202,00	74,00	75,7
IX Koto Sungai Lasi	69,58	71,16	139,38	72	212,28	195,64	96,50	45,5
Kubung	25,00	17,75	403,00	470,65	339,00	331,60	130,90	176,7
X Koto Diatas	-	-	235,46	306,86	454,00	348,00	223,20	438,4
X Koto Singkarak	21,50	13,75	582,50	590,54	482,00	223,84	661,00	333,41
Junjung Sirih	-	-	138,35	205,70	43,60	1,50	3,83	1,20
Kabupaten Solok	116,08	102,66	2 078,81	2 459,42	2 734,48	2 322,10	4 398,13	4 492,12

Lanjutan Tabel/*Continued Table 5.3.2*

Kecamatan Subdistrict	Kakao Cocoa		Tebu Sugar cane		Teh Tea		Tembakau Tobacco	
	2021	2022	2021	2022	2021	2022	2021	2022
(1)	(10)	(11)	(12)	(13)	(14)	(15)	(16)	(17)
Pantai Cermin	23,40	27,7	-	-	-	-	8,30	0,77
Lembah Gumanti	-	-	197,00	334	-	-	-	-
Hiliran Gumanti	40,00	58	561,50	129	-	-	3,25	1,10
Payung Sekaki	293,00	322,10	5,10	72,450	-	-	-	-
Tigo Lurah	163,00	207,44	-	-	-	-	-	-
Lembang Jaya	17,00	30,70	-	-	-	-	-	-
Danau Kembar	-	-	-	-	138,00	163,80	-	-
Gunung Talang	119,00	141,55	1,15	145,5	785,98	816,28	-	-
Bukit Sundi	114,00	165,50	-	-	-	-	-	-
IX Koto Sungai Lasi	229,24	317	-	-	-	-	-	-
Kubung	332,00	258	1,29	3,2	-	-	2,30	0,86
X Koto Diatas	215,30	35,96	-	-	-	-	-	-
X Koto Singkarak	270,00	259,60	-	-	-	-	-	-
Junjung Sirih	69,72	88,50	-	-	-	-	-	-
Kabupaten Solok	1 885,66	1 912,05	766,04	684,15	923,98	980,08	13,85	2,73

Sumber/Source: Dinas Pertanian Kabupaten Solok / Agriculture Service of Solok Regency

Tabel 5.3.3 Luas Tanaman Perkebunan Menurut Kecamatan dan Jenis Komoditi di Kabupaten Solok (hektar), 2022
Table *Planted Area of Estate Crops by Sub District and Kind of Crop by Sub District in Solok Regency (hectare), 2022*

Kecamatan Sub District	Kelapa Coconut		Karet Rubber	
	Luas Tanam Planted Area	Produksi Production	Luas Tanam Planted Area	Produksi Production
(1)	(2)	(3)	(4)	(5)
Pantai Cermin	42,25	51,80	39,00	16,30
Lembah Gumanti	-	-	-	-
Hiliran Gumanti	22,50	21,80	504,00	164,75
Payung Sekaki	48,00	44,50	503,10	319,00
Tigo Lurah	13,00	20,40	726,00	506,40
Lembang Jaya	74,00	48,81	4,00	1,00
Danau Kembar	-	-	-	-
Gunung Talang	369,00	425,36	17,00	12,07
Bukit Sundi	173,50	201,00	357,00	202,00
IX Koto Sungai Lasi	180,00	72,00	328,75	195,64
Kubung	503,75	470,65	544,5	331,60
X Koto Diatas	309,25	306,86	818,50	348,00
X Koto Singkarak	376,50	590,54	831,75	223,84
Junjung Sirih	163,25	205,70	61,25	1,50
2022	2 275,00	2 459,42	4 734,85	2 322,10
2021	2 259,70	2 078,81	4 764,60	2 734,48

Lanjutan Tabel/*Continued Table 5.3.3*

Kecamatan <i>Sub District</i>	Kopi Arabika <i>Arabica Coffee</i>		Cengkeh <i>Clove</i>	
	Luas Tanam <i>Planted Area</i>	Produksi <i>Production</i>	Luas Tanam <i>Planted Area</i>	Produksi <i>Production</i>
(1)	(6)	(7)	(8)	(9)
Pantai Cermin	755,00	363,58	69,75	95
Lembah Gumanti	352,80	332,8	6,00	2,6
Hiliran Gumanti	272,50	129	98,50	22,08
Payung Sekaki	109,50	54,85	147,38	54,40
Tigo Lurah	14,00	6,29	65,00	-
Lembang Jaya	57,00	39,19	369,35	149
Danau Kembar	179,00	96,40	-	-
Gunung Talang	242,50	145,50	393,00	47
Bukit Sundi	22,00	20	187,83	55,5
IX Koto Sungai Lasi	8,00	1,20	140,50	-
Kubung	18,00	3,20	186,50	-
X Koto Diatas	-	-	343,25	123,15
X Koto Singkarak	83,50	128,41	523,51	10,99
Junjung Sirih	6,00	-	268,25	98
2022	2 119,80	1320,42	2 798,81	657,72
2021	1 977,50	1 294,10	2 732,70	639,73

Lanjutan Tabel/Continued Table 5.3.3

Kecamatan Sub District	Kulit Manis Cassia vera		Kopi Robusta Robusta Coffee	
	Luas Tanam Planted Area	Produksi Production	Luas Tanam Planted Area	Produksi Production
(1)	(10)	(11)	(12)	(13)
Pantai Cermin	1 569,00	739	853,00	525
Lembah Gumanti	1 084,00	155,1	-	-
Hiliran Gumanti	732,00	9	206,00	84,5
Payung Sekaki	468,00	25,08	290,00	122,1
Tigo Lurah	1 327,50	39,97	3 508,50	1 364,7
Lembang Jaya	351,00	8,43	10,00	5,45
Danau Kembar	52,75	32,4	-	-
Gunung Talang	1 355,00	81,26	143,00	151,85
Bukit Sundi	130,00	24,20	74,50	55,70
IX Koto Sungai Lasi	362,00	27,40	144,00	44,30
Kubung	439,50	118,80	275,00	173,50
X Koto Diatas	962,00	118,65	428,00	438,40
X Koto Singkarak	861,00	89,45	632,75	205
Junjung Sirih	299,75	118,45	9,00	1,20
2022	9 993,50	1 587,19	6 573,75	3 171,70
2021	10 111,40	215,45	6 586,75	3 104,03

Lanjutan Tabel/*Continued Table 5.3.3*

Kecamatan Sub District	Tebu Sugarance		Cokelat Cacao	
	Luas Tanam Planted Area	Produksi Production	Luas Tanam Planted Area	Produksi Production
(1)	(14)	(15)	(16)	(17)
Pantai Cermin	-	-	38,00	27,7
Lembah Gumanti	171,00	334	-	-
Hiliran Gumanti	444,00	129	86,75	58
Payung Sekaki	8,00	72,450	637,00	322,10
Tigo Lurah	6,00	-	375,00	207,44
Lembang Jaya	-	-	38,00	30,70
Danau Kembar	2,50	-	-	-
Gunung Talang	2,00	145,5	244,50	141,55
Bukit Sundi	-	-	251,50	165,50
IX Koto Sungai Lasi	-	-	529,00	317
Kubung	2,00	3,2	495,00	258
X Koto Diatas	-	-	520,00	35,96
X Koto Singkarak	-	-	556,75	259,60
Junjung Sirih	-	-	158,50	88,50
2022	635,50	684,15	3 930,00	1 912,05
2021	623,50	766,040	3 940,00	1 885,66

Lanjutan Tabel/Continued Table 5.3.3

Kecamatan Sub District	Tembakau Tobacco		Pala Nutmeg	
	Luas Tanam Planted Area	Produksi Production	Luas Tanam Planted Area	Produksi Production
(1)	(18)	(19)	(20)	(21)
Pantai Cermin	18,82	0,77	-	-
Lembah Gumanti	-	-	-	-
Hiliran Gumanti	10,00	1,10	-	-
Payung Sekaki	-	-	-	-
Tigo Lurah	-	-	-	-
Lembang Jaya	-	-	3,00	0,35
Danau Kembar	-	-	-	-
Gunung Talang	-	-	3,70	1,08
Bukit Sundi	-	-	-	-
IX Koto Sungai Lasi	-	-	6,00	-
Kubung	5,53	0,86	7,50	0,60
X Koto Diatas	-	-	10,00	1,20
X Koto Singkarak	-	-	70,75	11,60
Junjung Sirih	-	-	-	-
2022	34,35	2,73	100,95	14,83
2021	27,30	13,85	100,35	13,42

Lanjutan Tabel/*Continued Table 5.3.3*

Kecamatan <i>Sub District</i>	Merica Pepper		Kemiri Candlenut	
	Luas Tanam <i>Planted Area</i>	Produksi <i>Production</i>	Luas Tanam <i>Planted Area</i>	Produksi <i>Production</i>
(1)	(22)	(23)	(24)	(25)
Pantai Cermin	-	-	-	-
Lembah Gumanti	-	-	-	-
Hiliran Gumanti	-	-	-	-
Payung Sekaki	-	-	14,00	4,83
Tigo Lurah	-	-	-	-
Lembang Jaya	-	-	45,00	18,00
Danau Kembar	-	-	-	-
Gunung Talang	-	-	115,50	99,25
Bukit Sundi	-	-	44,00	62,50
IX Koto Sungai Lasi	-	-	386,55	19,75
Kubung	-	-	39,00	19,60
X Koto Diatas	-	-	177,50	247,60
X Koto Singkarak	-	-	253,25	696,62
Junjung Sirih	-	-	86,00	106,60
2022	-	-	1 160,80	1 274,75
2021	-	-	1 167,05	985,24

Lanjutan Tabel/Continued Table 5.3.3

Kecamatan Sub District	Teh Tea		Kapuk Capook	
	Luas Tanam Planted Area	Produksi Production	Luas Tanam Planted Area	Produksi Production
(1)	(26)	(27)	(28)	(29)
Pantai Cermin	-	-	69,75	95,00
Lembah Gumanti	-	-	6,00	2,60
Hiliran Gumanti	-	-	98,50	22,08
Payung Sekaki	-	-	147,38	54,40
Tigo Lurah	-	-	65,00	-
Lembang Jaya	-	-	369,35	149,00
Danau Kembar	81,00	163,80	-	-
Gunung Talang	441,00	816,28	393,00	47,00
Bukit Sundi	-	-	187,83	55,50
IX Koto Sungai Lasi	-	-	140,50	-
Kubung	-	-	186,50	-
X Koto Diatas	-	-	343,25	123,15
X Koto Singkarak	-	-	523,51	10,99
Junjung Sirih	-	-	268,25	98,00
2022	522,00	980,08	2 798,81	657,72
2021	522,00	923,98	64,25	24,36

Sumber/Source : Dinas Pertanian Kabupaten Solok / Agriculture Service of Solok Regency

Tabel 5.3.4 Jumlah Petani Perkebunan Menurut Kecamatan dan Jenis Komoditi di Kabupaten Solok, 2022
Table Number of Estate Farmers by Kind of Commodity and District in Solok Regency, 2022

Kecamatan Sub District	Karet Rubber	Kelapa Coconut	Kulit Manis Cassiavera	Cengkeh Clove	Tebu Sugarcane
(1)	(2)	(3)	(4)	(5)	(6)
Pantai Cermin	76	173	1 834	362	-
Lembah Gumanti	-	-	1 488	25	600
Hiliran Gumanti	436	108	1 043	357	1 000
Payung Sekaki	620	181	477	187	20
Tigo Lurah	350	720	302	39	-
Lembang Jaya	30	275	398	518	-
Danau Kembar	-	-	36	-	-
Gunung Talang	30	4 500	2 000	6 500	6
Bukit Sundi	318	240	725	245	-
IX Koto Sungai Lasi	317	156	339	182	-
Kubung	697	522	725	232	10
X Koto Diatas	659	354	1 182	1 190	-
X Koto Singkarak	429	735	288	1 401	-
Junjung Sirih	100	361	189	340	-
2022	4 062	8 325	11 026	11 578	1 636
2021	4 062	8 325	11 075	11 628	1 749

Lanjutan Tabel/Continued Table 5.3.4

Kecamatan Sub District	Tembakau Tobacco	Pala Nutmeg	Kopi Arabika Arabica Coffee	Kapuk Capook	Enau Enau
(1)	(7)	(8)	(9)	(10)	(11)
Pantai Cermin	40	-	1 363	-	-
Lembah Gumanti	-	-	375	-	-
Hiliran Gumanti	23	-	706	-	120
Payung Sekaki	-	-	95	-	8
Tigo Lurah	-	-	4	-	-
Lembang Jaya	-	40	92	-	25
Danau Kembar	-	-	323	-	-
Gunung Talang	-	203	191	-	-
Bukit Sundi	-	-	30	-	-
IX Koto Sungai Lasi	-	17	7	-	116
Kubung	14	18	20	-	97
X Koto Diatas	-	15	-	31	126
X Koto Singkarak	-	103	201	39	-
Junjung Sirih	-	-	9	17	-
2022	77	396	3 416	87	492
2021	79	293	3 416	87	492

Lanjutan Tabel/*Continued Table 5.3.4*

Kecamatan Sub District	Kemiri Candlenut	Teh Tea	Cokelat Cacao	Kopi Robusta Robusta Coffee	Gardamon Gardamon
(1)	(12)	(13)	(14)	(15)	(16)
Pantai Cermin	-	-	635	2 772	-
Lembah Gumanti	-	-	-	-	-
Hiliran Gumanti	-	-	244	600	-
Payung Sekaki	51	-	481	780	-
Tigo Lurah	-	-	417	400	-
Lembang Jaya	79	-	62	50	-
Danau Kembar	-	121	-	-	-
Gunung Talang	66	321	564	155	-
Bukit Sundi	75	-	272	251	-
IX Koto Sungai Lasi	692	-	720	317	-
Kubung	83	-	443	608	-
X Koto Diatas	575	-	651	892	-
X Koto Singkarak	296	-	588	430	-
Junjung Sirih	224	-	205	39	-
2022	2 141	442	5 282	7 294	-
2021	2 141	442	5 282	7 267	-

Sumber/Source : Dinas Pertanian Kabupaten Solok / Agriculture Service of Solok Regency

**5.4 PETERNAKAN
LIVESTOCK**

Tabel 5.4.1 Banyaknya Jenis Ternak dan Hasil Ternak di Kabupaten Solok, 2020-2022
Table Livestock Population by Kind of Livestock in Solok Regency, 2020-2022

Jenis Ternak /Hasil Ternak <i>Variety of Livestock</i>	Satuan	2020	2021	2022
(1)	(2)	(3)	(4)	(5)
1.Sapi	Ekor	37 275	36 504	24 053
2.Kerbau	Ekor	7 377	7 367	6 109
3.Kambing / Domba	Ekor	15 194	15 726	14 081
4.Kuda	Ekor	112	91	91
5.Itik / Unggas Lainnya	Ekor	115 715	115 946	109 385
6.Ayam Kampung	Ekor	324 964	304 522	291 307
7.Ayam Ras	Ekor	2 220 318	2 965 795	3 217 569
8.Burung Puyuh	Ekor	43 556	49 858	44 796
9.Telur Itik	Kg	616 306	636 543	600 523
10.Telur Ayam Kampung	Kg	140 213	127 899	122 348
11.Telur Ayam Ras	Kg	354 660	360 110	326 711

Sumber/Source : Dinas Pertanian Kabupaten Solok / Agriculture Service of Solok Regency

Tabel
Table 5.4.2**Populasi Ternak Unggas Menurut Kecamatan dan Jenis di Kabupaten Solok, 2022**
Population its Variety of Poultry by Sub District and Kind of Livestock in Solok Regency, 2022

Kecamatan Sub District	Ayam Ras Petelur Layer	Ayam ras Pedaging Broiler	Ayam Buras Villagehen	Itik Duck	Puyuh Puyuh
(1)	(2)	(3)	(4)	(5)	(6)
Pantai Cermin	420	-	5 991	1 951	-
Lembah Gumanti	-	-	5 125	1 390	-
Hiliran Gumanti	-	569	32 414	3 506	-
Payung Sekaki	700	-	18 530	1 580	-
Tigo Lurah	-	-	14 549	242	-
Lembang Jaya	-	2 000	14 625	18 386	-
Danau Kembar	-	-	3 990	700	-
Gunung Talang	8 000	-	44 052	27 350	24 000
Bukit Sundi	1 500	-	37 875	368	500
IX Koto Sungai Lasi	-	-	3 700	1 050	-
Kubung	5 000	-	46 044	30 600	14 500
X Koto Diatas	23 455	3 500	26 701	9 221	5 796
X Koto Singkarak	3 300	1 106 000	25 189	9 040	-
Junjung Sirih	-	-	12 522	687	-
Kabupaten Solok	42 375	3 217 569	291 307	109 385	44 796

Sumber/Source : Dinas Pertanian Kabupaten Solok / Agriculture Service of Solok Regency

Tabel
Table 5.4.3

Jumlah Produksi Telur Unggas Menurut Jenisnya di Kabupaten Solok,2022
Production of Poultry Egg by Variety in Solok Regency(kg) 2022

Tahun Years	Ayam Ras Petelur Layer	Ayam Buras Villagehen	Itik Duck
(1)	(2)	(3)	(4)
Pantai Cermin	-	2 516,22	10 710,99
Lembah Gumanti	-	2 152,5	7 631,1
Hiliran Gumanti	-	13 613,88	19 247,94
Payung Sekaki	5 397	7 782,6	8 674,2
Tigo Lurah	-	6 110,58	142,3
Lembang Jaya	-	6 142,5	100 939,14
Danau Kembar	-	1 675,8	3 843
Gunung Talang	61 680	18 501,84	150 151,5
Bukit Sundi	11 565	15 907,5	20 214,18
IX Koto Sungai Lasi	-	1 554	5 764,5
Kubung	1 854 255	19 338,48	167 994
X Koto Diatas	180 838,05	11 214,42	50 623,29
X Koto Singkarak	25 443	10 579,38	49 629,6
Junjung Sirih	-	5 259,24	3 771,63
Kabupaten Solok	2 139 178,05	122 348,94	599 337,37

Sumber/Source : Dinas Pertanian Kabupaten Solok / Agriculture Service of Solok Regency

Tabel 5.4.4 Jumlah Produksi Daging Menurut Jenis Ternak di Kabupaten Solok (ton), 2022
Table Production of livestock Meat by its Variety in Solok Regency (ton), 2022

Tahun Years	Sapi Cattle	Kerbau Buffalo	Kuda Horse	Kambing Goat	Ayam Chicken	Itik Duck
(1)	(2)	(3)	(4)	(5)	(6)	(7)
Pantai Cermin	115,04	5,51	-	0,47	7,84	1,15
Lembah Gumanti	212,71	-	-	17,63	6,31	0,82
Hiliran Gumanti	20,07	-	-	0,36	40,56	2,06
Payung Sekaki	24,72	-	-	0,78	1 274,80	0,93
Tigo Lurah	19,34	-	-	0,05	17,92	0,14
Lembang Jaya	58,26	-	-	0,00	20,22	10,81
Danau Kembar	32,55	-	-	0,28	4,92	0,41
Gunung Talang	180,40	-	-	2,33	853,67	16,08
Bukit Sundi	105,74	-	-	1,50	62,65	2,17
IX Koto Sungai Lasi	31,58	0,25	-	4,06	4,56	0,62
Kubung	137,81	-	-	4,39	327,42	17,99
X Koto Diatas	50,67	0,24	-	0,47	62,62	5,42
X Koto Singkarak	146,37	1	-	7,21	1 254,17	5,32
Junjung Sirih	27,90	-	-	0,52	15,43	0,40
2022	1 163,16	7	-	40,03	3 953,09	64,32
2021	1 184,94	7,26	-	50,44	3 269,43	68,18

Sumber/Source : Dinas Pertanian Kabupaten Solok / Agriculture Service of Solok Regency

Tabel 5.4.5 Banyaknya Populasi Unggas, Kelinci dan Anjing Per Kecamatan di Kabupaten Solok, 2022
Table Banyaknya Populasi Unggas, Kelinci dan Anjing Per Kecamatan di Kabupaten Solok, 2022
Number of Poultry by Sub District in Solok Regency, 2022

Kecamatan Sub District	Ayam Buras Villagehen	Ayam Ras Petelur Layer	Ayam Ras Pedaging Broiler	Itik Duck
(1)	(2)	(3)	(4)	(5)
Pantai Cermin	5 991	420	-	1 951
Lembah Gumanti	5 125	-	-	1 390
Hiliran Gumanti	32 414	-	569	3 506
Payung Sekaki	18 530	700	-	1 580
Tigo Lurah	14 549	-	-	242
Lembang Jaya	14 625	-	2000	18 386
Danau Kembar	3 990	-	-	700
Gunung Talang	44 052	8 000	-	27 350
Bukit Sundi	37 875	1 500	-	368
IX Koto Sungai Lasi	3 700	-	-	1 050
Kubung	46 044	5 000	-	30 600
X Koto Diatas	26 701	23 455	3 500	9 221
X Koto Singkarak	25 189	3 300	1 106 000	9 040
Junjung Sirih	12 522	-	-	687
2022	291 307	42 375	3 217 569	109 385
2021	304 522	46 707	2 965 795	115 946

Lanjutan Tabel/*Continued Table 5.4.5*

Kecamatan <i>Sub District</i>	Burung Puyuh <i>Quail</i>	Kelinci <i>Rabbit</i>	Anjing <i>Dog</i>
(1)	(6)	(7)	(8)
Pantai Cermin	-	41	2 359
Lembah Gumanti	-	4 050	2 330
Hiliran Gumanti	-	-	1 115
Payung Sekaki	-	5	825
Tigo Lurah	-	-	657
Lembang Jaya	-	805	2 691
Danau Kembar	-	250	1 100
Gunung Talang	24 000	-	2 356
Bukit Sundi	500	-	793
IX Koto Sungai Lasi	-	-	790
Kubung	14 500	-	10 427
X Koto Diatas	5 796	-	1 998
X Koto Singkarak	-	-	3 444
Junjung Sirih	-	-	1 234
2022	44 796	5 151	32 119
2021	49 858	4 774	32 435

Sumber/Source : Dinas Pertanian Kabupaten Solok / *Agriculture Service of Solok Regency*

Tabel 5.4.6 Banyaknya Populasi Ternak Hewan Besar dan Kecil per Kecamatan di Kabupaten Solok, 2022
Table Number of Livestock by Sub District in Solok Regency, 2022

Kecamatan Sub District	Sapi Cattle	Kerbau Buffalo	Kuda Horse	Kambing Goat
(1)	(2)	(3)	(4)	(5)
Pantai Cermin	587	17	-	170
Lembah Gumanti	530	206	-	570
Hiliran Gumanti	757	180	3	775
Payung Sekaki	812	152	3	431
Tigo Lurah	582	591	6	317
Lembang Jaya	1 212	260	-	407
Danau Kembar	111	40	-	62
Gunung Talang	2 772	429	-	1 894
Bukit Sundi	1 579	63	-	244
IX Koto Sungai Lasi	688	96	51	23
Kubung	5 454	417	-	2 774
X Koto Diatas	5 261	3 004	26	3 588
X Koto Singkarak	3 088	577	2	2 222
Junjung Sirih	620	77	-	589
2022	24 053	6 109	91	14 066
2021	36 504	7 367	91	15 726

Sumber/Source : Dinas Pertanian Kabupaten Solok / Agriculture Service of Solok Regency

Tabel 5.4.7 Banyaknya Rumah Tangga Budidaya Ternak Unggas, Kelinci, dan Anjing Per Kecamatan di Kabupaten Solok, 2022
Table Banyaknya Rumah Tangga Budidaya Ternak Unggas, Kelinci, dan Anjing Per Kecamatan di Kabupaten Solok, 2022
Number of Household who Cultivate Poultry by District in Solok Regency, 2022

Kecamatan Sub District	Ayam Buras Villagehen	Ayam Ras Petelur Layer	Ayam Ras Pedaging Broiler	Itik Duck
(1)	(2)	(3)	(4)	(5)
Pantai Cermin	998	2	-	389
Lembah Gumanti	1 060	-	-	290
Hiliran Gumanti	3 051	-	1	692
Payung Sekaki	2 435	1	17	995
Tigo Lurah	1 644	-	-	39
Lembang Jaya	1 725	-	4	375
Danau Kembar	1 360	-	-	14
Gunung Talang	1 998	2	11	607
Bukit Sundi	2 525	2	1	133
IX Koto Sungai Lasi	0	-	-	0
Kubung	1 702	1	17	677
X Koto Diatas	2 262	4	1	466
X Koto Singkarak	1 477	5	16	313
Junjung Sirih	1 149	-	-	58
2022	23 386	17	68	5
2021	26 804	20	70	6 311

Lanjutan Tabel/Continued Table 5.4.7

Kecamatan Sub District	Burung Puyuh Quail	Kelinci Rabbit	Anjing Dog
(1)	(6)	(7)	(8)
Pantai Cermin	-	11	1 172
Lembah Gumanti	-	510	1 187
Hiliran Gumanti	-	-	535
Payung Sekaki	-	-	2 040
Tigo Lurah	-	-	-
Lembang Jaya	6	71	1 137
Danau Kembar	-	18	552
Gunung Talang	5	-	985
Bukit Sundi	1	9	910
IX Koto Sungai Lasi	-	-	-
Kubung	4	-	2 617
X Koto Diatas	5	-	978
X Koto Singkarak	-	66	1 182
Junjung Sirih	-	-	829
2022	21	685	14 124
2021	27	635	15 159

Sumber/Source : Dinas Pertanian Kabupaten Solok / Agriculture Service of Solok Regency

Tabel 5.4.8 Banyaknya Rumah Tangga Pemelihara Ternak per Kecamatan di Kabupaten Solok, 2022
Table *Number of Household Who Cultivate Livestock by Sub District in Solok Regency, 2022*

Kecamatan Sub District	Sapi Cattle	Kerbau Buffalo	Kuda Horse	Kambing Goat
(1)	(2)	(3)	(4)	(5)
Pantai Cermin	315	31	-	64
Lembah Gumanti	285	77	-	278
Hiliran Gumanti	497	102	3	204
Payung Sekaki	1 605	120	-	88
Tigo Lurah	285	261	4	172
Lembang Jaya	2 295	187	-	197
Danau Kembar	174	18	-	20
Gunung Talang	712	279	-	259
Bukit Sundi	708	27	-	55
IX Koto Sungai Lasi	-	-	-	-
Kubung	3 075	240	19	685
X Koto Diatas	1 891	928	11	923
X Koto Singkarak	1 211	350	-	790
Junjung Sirih	328	45	-	473
2022	13 381	2 665	37	4 208
2021	16 697	3 251	41	4 647

Sumber/Source : Dinas Pertanian Kabupaten Solok / Agriculture Service of Solok Regency

Tabel 5.4.9 Banyaknya Produksi Telur Ternak Unggas per Kecamatan di Kabupaten Solok, 2022
Table Number of Egg Production by Sub District in Solok Regency, 2022

Kecamatan Sub District	Ayam Buras Villagehen	Ayam Ras Petelur Layer	Ayam Ras Pedaging Broiler	Itik Duck
(1)	(2)	(3)	(4)	(5)
Pantai Cermin	2 516,22	-	-	10 710,99
Lembah Gumanti	2 152,50	-	-	7 631, 10
Hiliran Gumanti	13 613,88	-	-	19 247, 94
Payung Sekaki	7 782,6	5 397	-	8 674,20
Tigo Lurah	6 110,58	-	-	142,30
Lembang Jaya	6 142,5	-	-	100 939,14
Danau Kembar	1 675,8	-	-	3 843
Gunung Talang	18 501,84	-	-	150 151,5
Bukit Sundi	15 907,5	11 565	-	20 214,18
IX Koto Sungai Lasi	1 554	-	-	5 764,5
Kubung	19 338,48	1 854 255	-	167 994
X Koto Diatas	11 214,42	180 838, 05	-	50 623,29
X Koto Singkarak	10 579,38	25 443	-	49 629,60
Junjung Sirih	5 259,24	-	-	3 771,63
2022	122 348, 94	2 077 498,05	-	599 337,37
2021	139 871,76	356 094,06	-	529 617,34

Sumber/Source : Dinas Pertanian Kabupaten Solok / Agriculture Service of Solok Regency

Tabel 5.4.10 Banyaknya Produksi Daging Ternak per Kecamatan di Kabupaten Solok, 2022
Table Number of Beef Production by Sub District in Solok Regency, 2022

Kecamatan Sub District	Ayam Buras Villagehen	Ayam Ras Petelur Layer	Ayam Ras Pedaging Broiler	Itik Duck
(1)	(2)	(3)	(4)	(5)
Pantai Cermin	7 380,91	463,10	-	1 147,19
Lembah Gumanti	6 314,00	-	-	817,32
Hiliran Gumanti	39 934,05	-	627,39	2 061,53
Payung Sekaki	22 828,96	492,66	1 251 473,70	929,04
Tigo Lurah	17 924,37	-	-	142,30
Lembang Jaya	18 018,00	-	2 205,24	10 810,97
Danau Kembar	4 915,68	-	-	411,60
Gunung Talang	54 272,06	8 820,96	790 578,54	16 081,80
Bukit Sundi	46 662,00	1 653,93	14 334,06	2 165,02
IX Koto Sungai Lasi	4 558,40	-	-	617,40
Kubung	56 726,21	5 513,10	265 180,11	17 992,80
X Koto Diatas	32 895,63	25 861,95	3 859,17	5 421,95
X Koto Singkarak	31 032,85	3 638,65	1 219 497,72	5 315,52
Junjung Sirih	15 427,10	-	-	403,96
2022	358 890,22	46 444,35	3 547 755,93	64 318,40
2021	375 170,92	47 934,83	3 270 144,92	68 176,22

Sumber/Source : Dinas Pertanian Kabupaten Solok / Agriculture Service of Solok Regency

Tabel 5.4.11 **Banyaknya Vaksinasi SE Rabies dan ND per Kecamatan di Kabupaten Solok, 2022**
Table **Number of SE, Rabies, and ND Vaccination by Sub District in Solok, 2022**

Kecamatan Sub District	SE dan Rabies			ND	
	Anjing Dog	Sapi Cattle	Kerbau Buffalo	Ayam Ras Pedaging Broiler	Ayam Buras Villagehen
(1)	(2)	(3)	(4)	(5)	(6)
Pantai Cermin	424	-	-	-	-
Lembah Gumanti	284	-	-	-	-
Hiliran Gumanti	143	-	-	-	-
Payung Sekaki	124	-	-	-	-
Tigo Lurah	-	-	-	-	-
Lembang Jaya	157	-	-	-	-
Danau Kembar	-	-	-	-	-
Gunung Talang	132	-	-	-	-
Bukit Sundi	347	-	-	-	-
IX Koto Sungai Lasi	-	-	-	-	-
Kubung	-	-	-	-	-
X Koto Diatas	348	-	-	-	-
X Koto Singkarak	332	-	-	-	-
Junjung Sirih	-	-	-	-	-
2022	2 291	-	-	-	-
2021	610	-	-	-	-

Sumber/Source : Dinas Pertanian Kabupaten Solok / Agriculture Service of Solok Regency

Tabel 5.4.12 Banyaknya Pemotongan Ternak Besar yang dipotong dan Diluar RPH Menurut Jenis Ternak per Kecamatan di Kabupaten Solok, 2022
Table *Number of Slaughtered Large Livestock Inside and Outside RPH by Sub in Solok Regency, 2022*

Kecamatan Sub District	Sapi Cattle		Kerbau Buffalo	
	Jantan Male	Betina Female	Jantan Male	Betina Female
(1)	(2)	(3)	(4)	(5)
Pantai Cermin	461	9	-	-
Lembah Gumanti	829	40	17	5
Hiliran Gumanti	73	9	-	-
Payung Sekaki	24	77	-	-
Tigo Lurah	52	27	-	-
Lembang Jaya	98	140	-	-
Danau Kembar	133	-	-	-
Gunung Talang	489	248	-	-
Bukit Sundi	56	376	-	-
IX Koto Sungai Lasi	123	6	-	-
Kubung	453	110	-	-
X Koto Diatas	195	12	1	-
X Koto Singkarak	522	76	4	-
Junjung Sirih	92	22	-	-
2022	3 600	1 152	22	5
2021	3529	1059	26	6

Lanjutan Tabel/*Continued Table* 5.4.12

Kecamatan <i>Sub District</i>	Kambing <i>Goat</i>		Domba <i>Sheep</i>	
	Jantan <i>Male</i>	Betina <i>Female</i>	Jantan <i>Male</i>	Betina <i>Female</i>
(1)	(6)	(7)	(8)	(9)
Pantai Cermin	9	9	-	-
Lembah Gumanti	420	-	-	-
Hiliran Gumanti	14	-	-	-
Payung Sekaki	18	5	-	-
Tigo Lurah	2	-	-	-
Lembang Jaya	-	-	-	-
Danau Kembar	11	-	-	-
Gunung Talang	9	81	-	-
Bukit Sundi	12	-	-	-
IX Koto Sungai Lasi	-	-	-	-
Kubung	78	-	-	-
X Koto Diatas	18	-	-	-
X Koto Singkarak	42	-	-	-
Junjung Sirih	6	-	-	-
2022	639	95	-	-
2021	1695	260	-	-

Sumber/*Source* : Dinas Pertanian Kabupaten Solok / *Agriculture Service of Solok Regency*

5.5 PERIKANAN FISHERY

Tabel 5.5.1 Jumlah Produksi Perikanan Darat dan Budidaya di Kolam dan di Sawah Menurut Jenis di Kabupaten Solok, 2022
Volume of Production of Freshwater Fish Cultivation In Water Pond And Rice By Kind in Solok Regency, 2022

Kecamatan Sub District	Di Kolam Water Pond	Di Sawah Paddy Field	Jumlah Total
(1)	(2)	(3)	(4)
Pantai Cermin	114,78	6,13	120,91
Lembah Gumanti	81,41	-	81,41
Hiliran Gumanti	75,72	3,90	79,62
Payung Sekaki	129,51	11,71	141,22
Tigo Lurah	65,31	-	65,31
Lembang Jaya	162,86	34,30	197,16
Danau Kembar	106,33	-	106,33
Gunung Talang	293,66	37,22	330,88
Bukit Sundi	293,66	39,61	333,07
IX Koto Sungai Lasi	88,12	18,62	106,74
Kubung	385,35	54,01	439,36
X Koto Diatas	167,31	-	167,31
X Koto Singkarak	322,71	28,56	351,27
Junjung Sirih	180,43	-	180,43
2022	2 466,96	234,06	2 701,02
2021	2 463,50	84,09	2 547,59

Sumber/Source : Dinas Perikanan dan Pangan Kabupaten Solok / The Fisheries and Food Service of Solok Regency

Tabel 5.5.2 Jumlah Produksi Perikanan Darat di Perairan Umum Menurut Jenisnya dan Nilainya di Kabupaten Solok, 2022
Table Volume and Value Of Production Of Freshwater Cultivation In Public Water By Kind Of Fish in Solok Regency, 2022

Kecamatan Sub District	Danau Lake	Sungai River	Telaga Small Lake	Rawa-rawa Swamp	Jumlah Total
(1)	(2)	(3)	(4)	(5)	(6)
Pantai Cermin	-	40,43	-	-	40,43
Lembah Gumanti	46,57	6,13	-	-	52,70
Hiliran Gumanti	-	43,83	-	3,20	47,03
Payung Sekaki	-	12,54	-	5,20	17,74
Tigo Lurah	-	30,89	-	-	30,89
Lembang Jaya	-	5,19	2,78	-	7,97
Danau Kembar	54,44	-	2,52	4,90	61,86
Gunung Talang	-	7,19	-	4,30	11,49
Bukit Sundi	-	6,80	1,78	-	8,58
IX Koto Sungai Lasi	-	5,89	-	2,13	8,02
Kubung	-	17,25	-	-	17,25
X Koto Diatas	-	7,03	-	19,91	26,94
X Koto Singkarak	316,51	8,34	1,92	2,74	329,51
Junjung Sirih	152,82	7,30	2,58	-	162,71
2022	570,34	198,80	11,58	42,38	823,10
2021	490,22	190,47	39,78	10,67	731,14

Sumber/Source : Dinas Perikanan dan Pangan Kabupaten Solok / The Fisheries and Food Service of Solok Regency

Tabel 5.5.3 Luas Area Penangkapan Ikan Darat pada Budidaya dan Perairan Umum Menurut Kecamatan di Kabupaten Solok, 2022
Table Area Off Catching Areage Of Freshwater Fish By Location And Sub District in Solok Regency,2022

Kecamatan Sub District	Budidaya Cultivating Place		Perairan Umum Open Waters			
	Kolam Water Pond	Sawah Paddy Field	Danau Lake	Sungai River	Telaga Small Lake	Rawa- rawa Swamp
(1)	(2)	(3)	(4)	(5)	(6)	(7)
Pantai Cermin	2,08	0,023	-	328,18	-	-
Lembah Gumanti	1,25	-	1 199	19,50	-	-
Hiliran Gumanti	14,02	0,083	-	48,00	0,50	-
Payung Sekaki	1,61	0,025	-	60,00	1,25	-
Tigo Lurah	12,75	-	-	225,00	-	-
Lembang Jaya	29,54	0,203	-	11,75	-	1,20
Danau Kembar	5,95	-	2 208	-	1,25	1,00
Gunung Talang	72,25	6,00	-	22,00	0,75	-
Bukit Sundi	60,03	2,00	-	20,75	-	0,25
IX Koto Sungai Lasi	14,92	0,70	-	4,00	0,15	-
Kubung	72,81	1,305	-	60,00	-	-
X Koto Diatas	21,45	-	-	20,63	45,75	-
X Koto Singkarak	65,05	31,00	3 750,50	25,50	0,25	0,35
Junjung Sirih	16,39	-	1 860,50	14,50	-	1,20
2022	390,15	40,709	9 018,00	859,81	49,90	4,00
2021	380,14	40,66	9 018,00	859,81	49,90	4,00

Sumber/Source : Dinas Perikanan dan Pangan Kabupaten Solok / The Fisheries and Food Service of Solok Regency

Tabel 5.5.4 Banyaknya Nelayan Penangkap Ikan di Perairan Umum Menurut Kecamatan di Kabupaten Solok, 2022
Table Number of Open Waters Fisherman by Sub District in Solok Regency, 2022

Kecamatan Sub District	Penuh Full Time	Sambilan Utama Main Part Time	Sambilan Tambah Part Time	Jumlah Total
(1)	(2)	(3)	(4)	(5)
Pantai Cermin	-	-	90	90
Lembah Gumanti	76	137	337	550
Hiliran Gumanti	-	-	84	84
Payung Sekaki	-	-	34	34
Tigo Lurah	-	-	54	54
Lembang Jaya	-	-	21	21
Danau Kembar	93	189	395	677
Gunung Talang	-	-	43	43
Bukit Sundi	-	-	90	90
IX Koto Sungai Lasi	-	-	36	36
Kubung	-	-	87	87
X Koto Diatas	-	-	40	40
X Koto Singkarak	246	192	525	963
Junjung Sirih	250	299	365	914
2022	665	817	2 201	3 683
2021	665	751	2 235	3 651

Sumber/Source : Dinas Perikanan dan Pangan Kabupaten Solok / The Fisheries and Food Service of Solok Regency

Tabel 5.5.5 **Produksi Benih Ikan Menurut Sumbernya Menurut Kecamatan di Kabupaten Solok, 2022**
Table **Production of Fish Seed by it Source by Sub District in Solok Regency, 2022**

Kecamatan Sub District	BBI Dinas	UPR	Perairan Umum Open Water	Jumlah Total
(1)	(2)	(3)	(4)	(5)
Pantai Cermin	-	-	-	-
Lembah Gumanti	-	-	-	-
Hiliran Gumanti	-	-	-	-
Payung Sekaki	-	-	-	-
Tigo Lurah	-	-	-	-
Lembang Jaya	-	-	-	-
Danau Kembar	-	-	-	-
Gunung Talang	787	600	-	1 387
Bukit Sundi	-	-	-	-
IX Koto Sungai Lasi	-	-	-	-
Kubung	-	450	-	450
X Koto Diatas	-	-	-	-
X Koto Singkarak	-	134 424	-	134 424
Junjung Sirih	-	-	-	-
2022	787	135 474	-	136 261
2021	111,503	34 187,815	-	34 299,318

Sumber/Source : Dinas Perikanan dan Pangan Kabupaten Solok / The Fisheries and Food Service of Solok Regency

Tabel 5.5.6 **Produksi Benih Ikan Menurut Jenisnya Menurut Kecamatan di Kabupaten Solok, 2022**
Table **Production of Fish Seed by its Kind by Sub District in Solok Regency, 2022**

Kecamatan Sub District	BBI Dinas	UPR	Perairan Umum Open Water	Jumlah Total
(1)	(2)	(3)	(4)	(5)
Mas/ Rayo	200	93 000	-	93 200
Tawas	-	-	-	-
Gurami	-	-	-	-
Mujair	-	-	-	-
Nila	587	42 154	-	42 741
Sepat	-	-	-	-
Nilam	-	-	-	-
Garing	-	-	-	-
Lampan	-	-	-	-
Lele	-	320	-	320
Ikan Hias	-	-	-	-
2022	787	135 474	-	136 261
2021	111,503	34 187,819	-	34 299,322

Sumber/Source : Dinas Perikanan dan Pangan Kabupaten Solok / The Fisheries and Food Service of Solok Regency

Tabel 5.5.7 Jumlah Produksi Ikan Menurut Jenis Pengolahan (Ton) Menurut Kecamatan di Kabupaten Solok, 2022
Table Volume of Fish Production by Method Of Processing (Ton) by Sub District at Solok Regency, 2022

Kecamatan Sub District	Asin Salted	Tawar Tasteless	Pengasapan Smoked	Goreng Fried	Lainnya (Rendang)
(1)	(2)	(3)	(4)	(5)	(6)
Pantai Cermin	-	-	-	-	-
Lembah Gumanti	-	-	-	-	-
Hiliran Gumanti	-	-	-	-	-
Payung Sekaki	-	-	-	-	-
Tigo Lurah	-	-	-	-	-
Lembang Jaya	-	-	-	-	-
Danau Kembar	-	-	0,180	-	-
Gunung Talang	-	-	-	0,720	-
Bukit Sundi	-	-	-	-	-
IX Koto Sungai Lasi	-	-	-	-	-
Kubung	-	-	-	-	-
X Koto Diatas	-	-	-	-	-
X Koto Singkarak	-	-	-	8,16	0,9
Junjung Sirih	3,41	-	-	25,61	27,24
2022	3,41	-	0,180	34,49	28,14
2021	3,41	-	0,180	31,840	28,632

Sumber/Source : Dinas Perikanan dan Pangan Kabupaten Solok / The Fisheries and Food Service of Solok Regency

Tabel 5.5.8 Jumlah Produksi ikan dari Budidaya Ikan Di Kolam dan Sawah (Ton) Menurut di Kabupaten Solok, 2022
Table Volume of Fish Production at Water pound and Paddy Field (Ton) by Sub District in Solok Regency, 2022

Kecamatan Sub District	Kolam Water Pound	Sawah Paddy Field
(1)	(2)	(3)
Pantai Cermin	114,78	6,13
Lembah Gumanti	81,41	-
Hiliran Gumanti	75,72	3,90
Payung Sekaki	129,51	11,71
Tigo Lurah	65,31	-
Lembang Jaya	162,86	34,30
Danau Kembar	106,33	-
Gunung Talang	293,66	37,22
Bukit Sundi	293,46	39,61
IX Koto Sungai Lasi	88,12	18,62
Kubung	385,35	54,01
X Koto Diatas	167,31	-
X Koto Singkarak	322,71	28,56
Junjung Sirih	180,43	-
2022	2 466,96	234,06
2021	2 463,50	84,09

Sumber/Source : Dinas Perikanan dan Pangan Kabupaten Solok / The Fisheries and Food Service of Solok Regency

Tabel 5.5.9 Jumlah Produksi Ikan Darat di Perairan Umum Menurut Kecamatan di Kabupaten Solok (Ton), 2022
Table Volume of Freshwater Fish Production In Open By Sub District in Solok Regency (Ton), 2022

Kecamatan Sub District	Danau Lake	Sungai River	Telaga Small Lake	Rawa-rawa Swamp
(1)	(2)	(3)	(4)	(5)
Pantai Cermin	-	40,43	-	-
Lembah Gumanti	46,57	6,13	-	-
Hiliran Gumanti	-	43,83	3,20	-
Payung Sekaki	-	12,54	5,20	-
Tigo Lurah	-	30,89	-	-
Lembang Jaya	-	5,19	-	2,78
Danau Kembar	54,44	-	4,90	2,52
Gunung Talang	-	7,19	4,30	-
Bukit Sundi	-	6,80	-	1,78
IX Koto Sungai Lasi	-	5,89	2,13	-
Kubung	-	17,25	-	-
X Koto Diatas	-	7,03	19,91	-
X Koto Singkarak	316,51	8,34	2,74	1,92
Junjung Sirih	152,82	7,30	-	2,58
2022	570,34	198,80	42,38	11,58
2021	490,22	190,47	39,78	10,67

Sumber/Source : Dinas Perikanan dan Pangan Kabupaten Solok / The Fisheries and Food Service of Solok Regency

Tabel 5.5.10 Jumlah Sarana Penangkap Ikan Menurut Kecamatan di Kabupaten Solok, 2022
Table Number of Fish Catching Tools By Sub District in Solok Regency, 2022

Kecamatan Sub District	Lukah	Tikalak	Pancing	Perahu
(1)	(2)	(3)	(4)	(5)
Pantai Cermin	50	-	234	-
Lembah Gumanti	25	-	99	76
Hiliran Gumanti	119	-	231	-
Payung Sekaki	15	-	55	-
Tigo Lurah	17	-	117	-
Lembang Jaya	24	-	83	-
Danau Kembar	-	-	740	105
Gunung Talang	24	-	38	-
Bukit Sundi	98	-	269	-
IX Koto Sungai Lasi	45	-	67	-
Kubung	197	-	670	-
X Koto Diatas	67	-	83	-
X Koto Singkarak	132	-	265	360
Junjung Sirih	24	-	220	204
2022	837	-	3 171	745
2021	797,00	-	3 200,00	795,00

Sumber/Source : Dinas Perikanan dan Pangan Kabupaten Solok / The Fisheries and Food Service of Solok Regency

Lanjutan Tabel/*Continued Table* 5.5.10

Kecamatan Sub District	Jaring Net	Jala	Tangguk
(1)	(6)	(7)	(8)
Pantai Cermin	-	-	-
Lembah Gumanti	75	98	-
Hiliran Gumanti	-	53	-
Payung Sekaki	-	18	20
Tigo Lurah	-	18	20
Lembang Jaya	-	26	15
Danau Kembar	294	90	21
Gunung Talang	-	7	37
Bukit Sundi	-	24	62
IX Koto Sungai Lasi	-	42	-
Kubung	-	97	49
X Koto Diatas	-	15	-
151X Koto Singkarak	1 081	306	214
Junjung Sirih	639	178	151
2022	2 089	972	589,00
2021	2 069,00	994,00	589,00

Sumber/*Source* : Dinas Perikanan dan Pangan Kabupaten Solok / *The Fisheries and Food Service of Solok Regency*

Tabel 5.5.11 **Produksi Perikanan Budidaya Menurut Kecamatan dan Jenis Budidaya di Kabupaten Solok (Ton), 2022**
Table **Number of Fish Capture by Sub District and Type of Asuaculture in Solok Regency (Ton), 2022**

Kecamatan Sub District	Kolam Fresh Water Pond	Keramba Cage	Jaring Apung Floating Cage Net	Sawah Paddy Field	Kolam Air Deras Fast Water Pound	Saluran Irigasi	Jumlah Total
(1)	(2)	(3)	(4)	(5)	(6)	(7)	(8)
Pantai Cermin	114,78	-	-	6,13	-	-	120,91
Lembah Gumanti	81,41	-	187,41	-	-	-	268,82
Hiliran Gumanti	75,72	-	-	3,90	-	-	79,62
Payung Sekaki	129,51	-	-	11,71	-	-	141,22
Tigo Lurah	65,31	-	-	-	-	-	65,31
Lembang Jaya	162,86	-	-	34,30	84,82	-	281,98
Danau Kembar	106,33	-	288,71	-	-	-	395,04
Gunung Talang	293,66	-	-	37,22	106,26	-	437,14
Bukit Sundi	293,46	0,27	-	39,61	67,57	82,30	483,21
IX Koto Sungai Lasi	88,12	-	-	18,62	56,19	-	162,93
Kubung	385,35	0,32	-	54,01	172,48	116,80	728,96
X Koto Diatas	167,31	-	-	-	-	-	167,31
X Koto Singkarak	322,71	-	284,59	28,56	284,74	42,91	963,51
Junjung Sirih	180,43	-	-	-	7,15	-	187,58
2022	2 466,96	0,59	760,71	234,06	779,21	242,01	4 483,54
2021	2 463,50	0,72	520,90	84,09	569,17	94,10	3 732,48

Sumber/Source : Dinas Perikanan dan Pangan Kabupaten Solok / The Fisheries and Food Service of Solok Regency

Sumber Daya LISTRIK

KABUPATEN SOLOK TAHUN 2022

Electricity Resources in Solok Regency, 2022

DAYA TERPASANG

Installed Electricity Power

170 913 410 kVA

PRODUKSI LISTRIK

Electricity Production

617 288 298 kWh

LISTRIK TERJUAL

Electricity Sold

210 687 622 kWh



JUMLAH Pelanggan Listrik

KABUPATEN SOLOK

TAHUN 2022

Number of Electricity Customers of Solok Regency in 2022

100 248 Pelanggan Customers

Jumlah Pelanggan Listrik Kabupaten Solok Tahun 2022 naik dibanding Tahun 2021 sebesar 4,24 persen

Number of Electric Customers in Solok Regency Year 2022 increased compared to 2021 by 4,24 percent

PENJELASAN TEKNIS

1. Pengumpulan data industri besar dan sedang dilakukan melalui Survei Industri Besar dan Sedang yang dilaksanakan setiap tahun secara lengkap (sensus) sejak tahun 1975. Survei Industri Besar dan Sedang mencakup semua perusahaan industri yang mempunyai tenaga kerja 20 orang atau lebih dengan menggunakan kuesioner II A.
2. Klasifikasi industri yang digunakan dalam survei ini berdasar kepada Klasifikasi Baku Lapangan Usaha Indonesia (KBLI). KBLI adalah klasifikasi lapangan usaha yang berdasar kepada International Standard Industrial Classification of All Economic Activities (ISIC) revisi 4 yang telah disesuaikan dengan kondisi Indonesia.
3. Industri manufaktur adalah suatu kegiatan ekonomi yang melakukan kegiatan mengubah suatu barang dasar secara mekanis, kimia, atau dengan tangan sehingga menjadi barang jadi/setengah jadi, dan atau barang yang kurang nilainya menjadi barang yang lebih tinggi nilainya, dan sifatnya lebih dekat kepada pemakai akhir. Termasuk dalam kegiatan ini adalah jasa industri dan pekerjaan perakitan.
4. Jasa industri adalah kegiatan industri yang melayani keperluan pihak lain. Pada kegiatan ini

TECHNICAL NOTES

1. *Data collection of large and medium scale manufacturing is conducted through The Large and Medium Manufacturing Establishment Survey that has been done annually for all industries (census) since 1975. Large and Medium Manufacturing Establishment Survey covers all manufactures/industries with 20 workers or more by questionnaire II A.*
2. *The industrial classification adopted in this survey refers to the Klasifikasi Baku Lapangan Usaha Indonesia (KBLI). KBLI is classification of economic activities based on the International Standard Industrial Classification of All Economic Activities (ISIC rev 4) that has been modified according to the local condition in Indonesia.*
3. *Manufacturing industry is defined as an economic activity processing basic goods mechanically, chemicals or manually into final or intermediate goods. It is also defined as processing of lower value goods into higher value goods as final or intermediate products. The activities also include services for manufacturing and assembling.*
4. *Services for manufacturing is defined as a manufacturing activity which serving other*

bahan baku disediakan oleh pihak lain sedangkan pihak pengolah hanya melakukan pengolahannya dengan mendapat imbalan sebagai balas jasa (upah maklon).

5. Perusahaan atau usaha industri adalah suatu unit (kesatuan) usaha yang melakukan kegiatan ekonomi, bertujuan menghasilkan barang atau jasa, terletak pada suatu bangunan atau lokasi tertentu, dan mempunyai catatan administrasi tersendiri mengenai produksi dan struktur biaya serta ada seorang atau lebih yang bertanggung jawab atas usaha tersebut.
6. Industri manufaktur dikelompokkan ke dalam 4 golongan berdasarkan banyaknya pekerja, yaitu: industri besar (100 orang pekerja atau lebih), industri sedang/menengah (20–99 orang pekerja), industri kecil (5–19 orang pekerja), dan industri mikro (1–4 orang pekerja).
7. Pelanggan adalah individu atau kelompok, baik rumah tangga, perusahaan atau institusi non profit yang membeli air bersih dari perusahaan air bersih.
8. Air disalurkan adalah volume air bersih dari perusahaan air bersih.
9. Sistem pencatatan Statistik Ekspor dan Impor di BPS adalah “General Trade” dengan wilayah pencatatan meliputi seluruh wilayah kepabeanaan Indonesia.
10. Pengesahan dokumen *manufacturing establishments. In this case, raw materials are supplied by others while the workers are paid as a compensation for processing raw materials.*
5. *A manufacturing establishment is defined as a production unit engaged in economic activity, producing goods or services, located in a building or in a certain location, keeping a business record concerning the production and cost structure, and having a person or more that are responsible to those activities.*
6. *Manufacturing industries are categorized into four groups, based on the number of employees: large scale manufacturing (100 employees or more), medium scale manufacturing (20–99 employees), small scale manufacturing (5–19 employees), and micro industry (1–4 employees).*
7. *Customers are individuals or groups, whether household, company or non-profit institutions that buy water supply from water supply establishment.*
8. *Distributed water is the volume of water supply from water supply establishment.*
9. *The recording of export and import statistics is based on General Trade System covering all Indonesian customs areas.*
10. *The legalization of customs*

kepabeanaan ekspor dan impor dilakukan oleh Bea dan Cukai berdasarkan Persetujuan Muat/Bongkar Barang.

11. Data ekspor berasal dari dokumen kepabeanaan BC 3.0 atau yang disebut dokumen Pemberitahuan Ekspor Barang (PEB) yang diisi oleh eksportir.
 12. Data impor berasal dari dokumen kepabeanaan BC 2.0 atau yang disebut dokumen Pemberitahuan Impor Barang (PIB), Pemberitahuan Impor Barang Khusus (PIBK), Pemberitahuan Pabean Free Trade Zone (PPFTZ) dan dokumen kepabeanaan BC 2.3 yang mencatat impor barang dari Luar Negeri ke Kawasan Berikat.
 13. Barang-barang yang dikirim ke luar negeri untuk diolah dicatat sebagai ekspor, sedangkan hasil olahan yang dikembalikan ke Indonesia dicatat sebagai impor.
 14. Rata-rata lama tinggal adalah rata-rata waktu tinggal wisatawan mancanegara di Indonesia untuk satu kali kunjungan.
 15. Barang-barang yang tidak dicakup dalam pencatatan:
 - a. Pakaian dan barang-barang perhiasan penumpang.
 - b. Barang-barang bawaan penumpang dari/ke luar negeri untuk dipakai sendiri, kecuali lemari es, pesawat televisi, dan sebagainya.
 - c. Barang-barang untuk keperluan perwakilan kedutaan suatu negara.
- export and import documents is conducted by the Customs and Excise Office.*
11. *The export data are compiled based on customs export documents BC 3.0 or known as Export Declarations (PEB), filled by exporters.*
 12. *The import data are compiled based on customs import documents BC 2.0 or known as Import Declarations Form (PIB), Import Declarations Form for Special Commodity (PIBK), Customs Declaration Form for Free Trade Zone (PPFTZ), and customs import documents BC 2.3 which records import goods from foreign country to Bounded Zones Area.*
 13. *Goods send abroad for processing purposes are recorded as export while its product sent to Indonesia are recorded as import.*
 14. *Foreign goods processed in Indonesia are still recorded as imports although the products will be sent to abroad.*
 15. *The following goods are not included in the statistics:*
 - a. *Clothings and passengers' jewelry.*
 - b. *Luggage of passengers for own use, except refrigerators, television sets, etc.*
 - c. *Goods imported/exported for the use of foreign representative countries/embassies.*

- d. Barang-barang ekspedisi dan ekshibisi atau pameran.
- e. Barang-barang untuk militer yang diimpor langsung oleh angkatan bersenjata
- f. Pembungkus/peti kemas untuk diisi kembali.
- g. Uang dan surat-surat berharga.
- h. Barang-barang contoh
16. Sistem pengolahan dokumen impor/ekspor Indonesia adalah sistem "Carry Over" yaitu dokumen ditunggu selama satu bulan, setelah bulan berjalan, sedangkan dokumen-dokumen yang terlambat akan diolah pada bulan berikutnya. Dengan demikian dokumen bulanan sebelumnya yang terlambat diterima dan masuk pada bulan berjalan, diperlakukan sebagai dokumen bulan pengolahan.
17. Pelabuhan Muat adalah pelabuhan darimana barang diangkut ke luar negeri atau diekspor
18. Negara tujuan adalah negara tujuan akhir yang diketahui untuk barang ekspor yang dikirim ke luar negeri
19. Jenis komoditi adalah barang ekspor yang dicatat sesuai kode Harmonized System (HS)
- d. *Goods for expeditions, and shows or exhibitions.*
- e. *Military goods directly imported by the Armed Forces.*
- f. *Packings/containers to be refilled.*
- g. *Bank notes and securities*
- h. *Sample goods*
16. *The carry-over system is used in processing Indonesian export and import documents. Documents are processed one month after the current month, while those received later will be processed for the succeeding month. This means previous documents received in the current month will be treated as processed documents.*
17. *Port of loading is port where the goods are transported out of the country or exported.*
18. *Country of destination is country that is known to export goods sent abroad.*
19. *Type commodity is exported goods recorded based on Harmonized System (HS) code*

ULASAN

Jumlah pelanggan listrik Kantor PLN Wilayah III Solok tahun 2022 adalah sebanyak 100.248 pelanggan. Jumlah pelanggan air pada tahun 2022 tercatat sebanyak 11.089 pelanggan .

Sumber air yang diambil oleh PDAM Kabupaten Solok berasal dari : Bigau, Danau Kaciak, Batu Jarang, Batu Karuik, Bulakan, Sei Gantuang, Batang Sumani, Talang Babungo, Air Lung, Air Gemuruh, Sei Sapan, Sei Dareh, Sei Tarusan, Tabek Dangka, Aia Abuih, Bukik Gompong, Danau Singkarak, Sei Batang Lembang, dan Sei Batang Sirukam.

DESCRIPTION

The number of customer Customer Electric Enterprise Of Region III Solok in 2022 is 100.248 customers. The number of water supply customers in 2022 11.089 customers.

Source of water taken by PDAM Solok Regency comes from : Bigau, Danau Kaciak, Batu Jarang, Batu Karuik, Bulakan, Sei Gantuang, Batang Sumani, Talang Babungo, Air Lung, Air Gemuruh, Sei Sapan, Sei Dareh, Sei Tarusan, Tabek Dangka, Aia Abuih, Bukik Gompong, Danau Singkarak, Sei Batang Lembang, dan Sei Batang Sirukam.

Gambar 6.1
Figures

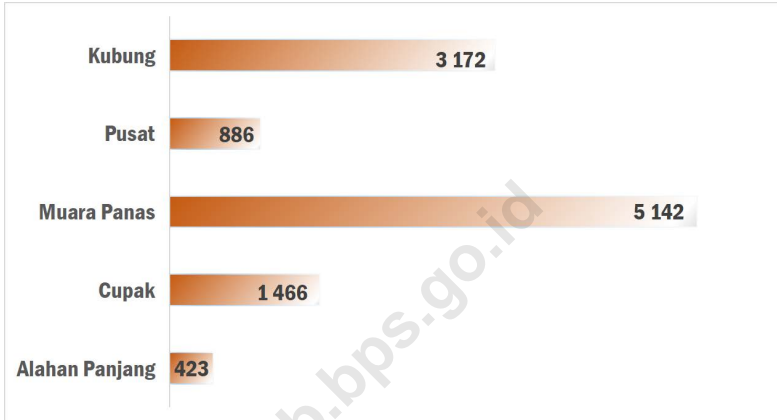
Jumlah Pelanggan Listrik di Kabupaten Solok, 2018 - 2022
Number of Electricity Customers in Solok Regency, 2018 - 2022



Sumber/Source: Kantor PLN Wilayah Sumbar UP3 Solok/State Electric Enterprise Of Region III Solok

Gambar 6.2
Figures

Jumlah Pelanggan dan Air yang Disalurkan Menurut Rayon di Kabupaten Solok, 2022
Number of Customers and Distributed Water by Area in Solok Regency, 2022



Sumber/Source : Perusahaan Daerah Air Minum Kabupaten Solok/ PDAM of Solok Regency

Tabel
Table 6.1**Daya Terpasang, Produksi, dan Distribusi Listrik PT. PLN (Persero) pada Cabang/Ranting PLN UP3 Solok Menurut Rayon, 2022**
Installed Electricity Power, Production, and Distribution of PT. PLN (Persero) at PLN UP3 Solok by Area, 2022

Rayon Area	Daya Terpasang Installed Electricity Power (kVA)	Produksi Listrik Electricity Production (kWh)	Listrik Terjual Electricity Sold (kWh)	Dipakai Sendiri Own Used (kWh)	Susut/Hilang Shrinkage/Lost (kWh)
(1)	(2)	(3)	(4)	(5)	(6)
1 Rayon Solok	20 235 740	238 487 983	25 656 794	465 858	4 457 341
2 Rayon Kayu Aro	59 452 180	88 258 174	73 645 423	734 621	3 012 574
3 Rayon Singkarak	21 583 890	27 150 811	26 144 437	243 905	322 522
4 Rayon Silungkang	21 231 500	27 132 971	25 213 953	180 474	557 694
5 Rayon Muara Labuh	48 410 100	236 258 359	60 027 014	493 437	2 863 755
Kabupaten Solok	170 913 410	617 288 298	210 687 622	2 118 295	11 213 887

Sumber/Source : Kantor PLN Wilayah Sumbar UP3 Solok/State Electric Enterprise Of Region III Solok

Tabel
Table 6.2

Jumlah Pelanggan Listrik Menurut Rayon di Kabupaten Solok, 2018-2022
Number of Electricity Customers by Area in Solok Regency, 2018-2022

Rayon Area	2018	2019	2020	2021	2022
(1)	(2)	(3)	(4)	(5)	(6)
1 Rayon Solok	3 066	15 923	16 569	17 332	18 148
2 Rayon Kayu Aro	45 333	47 148	49 430	51 878	54 309
3 Rayon Singkarak	18 146	18 451	19 097	19 746	20 195
4 Rayon Silungkang	2 031	2 075	2 151	2 228	2 318
5 Rayon Muara Labuh	4 349	4 523	4 753	4 985	5 278
Kabupaten Solok	85 182	88 120	92 000	96 169	100 248

Sumber/Source : Kantor PLN Wilayah Sumbar UP3 Solok/State Electric Enterprise Of Region III Solok

Tabel
Table 6.3**Jumlah Pelanggan dan Air yang Disalurkan Menurut Rayon di Kabupaten Solok, 2022**
Number of Customers and Distributed Water by Area in Solok Regency, 2022

Rayon Area	Pelanggan Number of Customers	Air Disalurkan Distributed Water (m ³)	Nilai Value (Rp)
(1)	(2)	(3)	(4)
1 Alahan Panjang	423	9 951	39 414 120
2 Cupak	1 466	14 375	61 815 025
3 Muara Panas	5 142	84 328	303 475 595
4 Pusat	886	15 536	50 841 345
5 Kubung	3 172	57 972	204 936 580
Kabupaten Solok	11 089	182 162	660 482 665

Sumber/Source : Perusahaan Daerah Air Minum Kabupaten Solok/PDAM of Solok Regency

Tabel 6.4 Banyaknya Pelanggan Listrik pada PT.PLN(Persero) pada Cabang/Ranting PLN UP3 Solok, 2022
Table *Number of Customers Electricity of State Electricity Company of PLN UP3 Solok, 2022*

Rayon Area	Badan Sosial Social Agency	Rumah Tangga Household	Usaha Business	Kantor Pemerintahan Government Offices	Penerangan Jalan Street Lighting
(1)	(2)	(3)	(4)	(5)	(6)
1 Rayon Solok	397	15 817	1 803	119	52
2 Rayon Kayu Aro	1 668	49 779	2 469	346	98
3 Rayon Singkarak	805	18 186	1 059	39	75
4 Rayon Silungkang	598	15 421	1 821	189	20
5 Rayon Muara Labuh	150	4 841	268	17	6
Kabupaten Solok	3 618	104 044	7 420	710	251

Sumber/Source : Kantor PLN Wilayah Sumbar UP3 Solok/State Electric Enterprise Of Region III Solok

Tabel 6.5
Table**Banyaknya Pemakaian Listrik pada PT.PLN (Persero) pada Cabang/Ranting PLN UP3 Solok, 2022**
Number of Usage Electricity Electricity of State Electricity Company of PLN UP3 Solok, 2022

Rayon Area	Badan Sosial Social Agency	Rumah Tangga Household	Usaha Business	Kantor Pemerintahan Government Offices	Penerangan Jalan Street Lighting
(1)	(2)	(3)	(4)	(5)	(6)
1 Rayon Solok	90 221	2 854 167	4 704 667	371 284	753 187
2 Rayon Kayu Aro	2 840 860	53 426 664	7 435 514	1 393 462	2 190 242
3 Rayon Singkarak	1 255 578	24 329 542	18 898 668	519 719	974 158
4 Rayon Silungkang	118 095	1 756 388	483 078	26 865	122 262
5 Rayon Muara Labuh	22 768	5 143 042	607 340	17 229	8 733
Kabupaten Solok	4 327 522	87 509 803	32 129 266	2 328 560	4 048 581

Sumber/Source : Kantor PLN Wilayah Sumbar UP3 Solok/State Electric Enterprise Of Region III Solok

Tabel
Table 6.6

Banyaknya Sambungan Air ke Rumah dan Kran Umum di PDAM Menurut Unit Kabupaten Solok, 2022
Number of Water Connecting House and Public Cranes in PDAM by Unit of Solok Regency, 2022

Unit Unit	Sambungan Rumah Home Connection			Kran Umum Public Crane		
	Terpasang Installed	Aktif Active	Non Aktif Inactive	Terpasang Installed	Aktif Active	Non Aktif Inactive
(1)	(2)	(3)	(4)	(5)	(6)	(7)
1 Alahan Panjang	652	414	238	34	8	26
2 Cupak	1 616	1 086	530	39	15	24
3 Muara Panas	5 404	4 653	751	104	82	22
4 Pusat	974	868	106	4	4	-
5 Talang Babungo	259	-	259	1	-	1
6 Koto Sani	1 759	1 070	689	18	10	8
7 Sulit Air	646	434	212	17	8	9
8 Surian	761	675	86	13	8	5
9 Kayu Aro	1 168	737	431	9	4	5
10 Saniang Baka	637	634	3	-	-	-
11 Talang	511	393	118	16	7	9
12 Guguk	1 686	1 316	370	34	19	15
13 Kubung	3 257	2 788	469	59	41	18
14 Singkarak	862	782	80	23	15	8
2022	20 192	15 850	4 342	371	221	150
2021	19 799	15 812	3 987	360	212	148

Sumber/Source : Perusahaan Daerah Air Minum Kabupaten Solok/PDAM of Solok Regency

Tabel
Table 6.7**Banyaknya Pelanggan PDAM Menurut Jenis Pelayanan di PDAM Menurut Unit Kabupaten Solok, 2022**
Number of Subscribers of PDAM by Type of Service in PDAM by Unit of Solok Regency, 2022

Unit Unit	Jenis Pelayanan Type of Service					Jumlah Total
	Rumah Tangga Household	Niaga Commerce	Sosial Social	Kran Crane	Kantor Office	
(1)	(2)	(3)	(4)	(5)	(6)	(7)
1 Alahan Panjang	300	108	4	4	6	422
2 Cupak	1 006	71	12	3	9	1 101
3 Muara Panas	4 187	430	78	4	36	4 735
4 Pusat	822	46	3	1	-	872
5 Talang Babungo	-	-	-	-	-	-
6 Koto Sani	1 008	56	9	1	6	1 080
7 Sulit Air	429	2	7	1	3	442
8 Surian	615	48	7	1	12	683
9 Kayu Aro	671	42	4	-	24	741
10 Saniang Baka	632	2	-	-	-	634
11 Talang	362	23	6	1	8	400
12 Guguk	1 275	25	17	2	16	1 335
13 Kubung	2 525	211	36	5	52	2 829
2022	13 832	1 064	183	23	172	15 274
2021	15 210	406	186	26	196	16 024

Sumber/Source: Perusahaan Daerah Air Minum Kabupaten Solok/PDAM of Solok Regency

Tabel
Table 6.8**Kapasitas Produksi dan Sumber Air Minum yang Dipakai PDAM Menurut Unit di Kabupaten Solok, 2022**
Water Producing Capacity and Source of Lean Water of PDAM by Unit in Solok Regency, 2022

Unit Unit	Kapasitas Produksi Air Minum Terpasang (Liter/detik) Installed Capacity (Ets/Second)		Sumber Air Water Source
	Terpasang Installed	Produksi Production	
(1)	(2)	(3)	(4)
1 Alahan Panjang	22,5	10,00	Danau Kaciak dan bigau
2 Cupak	15,00	7,50	Batu Jarang & Batu Karuik
3 Muara Panas	40,00	36,00	Bulakan
4 Pusat	65,00	45,00	Sei Gantuang & Btg Sumani
5 Talang Babungo	10,00	5,00	Talang Babungo
6 Koto Sani	-	7,00	Air Lung
7 Sulit Air	2,50	1,75	Air Gemuruh
8 Surian	10,00	5,00	Sei Sapan
9 Kayu Aro	30,00	7,00	Sei Dareh
10 Saniang Baka	40,00	2,50	Sei Tarusan
11 Talang	15,00	7,50	Tabek Dangka
12 Guguk	50,00	15,00	Aia Abuih & Bukik Gompong
13 Singkarak	20,00	10,00	Danau Singkarak & Air lung
14 Bukik Sileh	5,00	-	Sei Batang Lembang
15 Sirukam	5,00	-	Sei Batang Sirukam
2022	330,00	159,25	
2021	330,00	159,25	

Sumber/Source : Perusahaan Daerah Air Minum Kabupaten Solok/PDAM of Solok Regency

Tabel
Table 6.9**Kapasitas Produksi dan Sumber Air Minum yang Dipakai
PDAM Menurut Rayon di Kabupaten Solok, 2022**
**Water Producing Capacity and Sources of Lean Water of
PDAM by Area in Solok Regency, 2022**

Rayon Area	Pelanggan Number of Customers	Air Disalurkan Distributed Water (m ³)	Nilai Value (Rp)
(1)	(2)	(3)	(4)
1 Alahan Panjang	423	37,419	130 393 690
2 Cupak	1 097	131 881	348 588 670
3 Muara Panas	4 668	662 611	1 556 754 530
4 Pusat/Kubung	3 671	599 093	1 474 805 870
2022	9 859	1 431 004	3 510 542 760
2021	9 859	1 430 974	3 509 362 760

Sumber/Source: Perusahaan Daerah Air Minum Kabupaten Solok/PDAM of Solok Regency

ARUS

Wisatawan

2022

yang Berkunjung ke Objek Wisata

KABUPATEN SOLOK

Number of Tourist Coming to Tourism Spot
in Solok Regency, 2022

860.845

Orang
People

Arus wisatawan yang berkunjung ke Objek
Wisata Kabupaten Solok Tahun 2022,
99,96 persen merupakan
wisatawan domestik.

Number of Tourist Coming to Tourism Spot in
Solok Regency, 2022, 99.96 percent is the
domestic tourist.



JUMLAH

2022

Penginapan

KAB SOLOK

Number of Accomodation in
Solok Regency, 2022

HOTEL

Hotels

6

Akomodasi
Accommodation

PENGINAPAN LAIN

Other Accomodations

20

Akomodasi
Accommodations



PENJELASAN TEKNIS

1. Wisatawan mancanegara (wisman) ialah setiap pengunjung yang mengunjungi suatu negara di luar tempat tinggalnya, didorong oleh satu atau beberapa keperluan tanpa bermaksud memperoleh penghasilan di tempat yang dikunjungi dan lamanya kunjungan tersebut tidak lebih dari satu tahun (12 bulan). Definisi ini mencakup 2 (dua) kategori wisatawan mancanegara, yaitu :
 - a. Wisatawan (turis) ialah setiap pengunjung seperti definisi di atas yang tinggal paling sedikit 24 jam, akan tetapi tidak lebih dari 1 (satu) tahun di tempat yang dikunjungi, dengan maksud antara lain: berlibur, rekreasi, olah raga, bisnis, menghadiri pertemuan, studi, dan kunjungan dengan alasan kesehatan.
 - b. *Excursionist* ialah setiap pengunjung seperti definisi di atas yang tinggal kurang dari 24 jam di tempat yang dikunjungi (termasuk "*Cruise passengers*"). *Cruise Passengers* ialah setiap pengunjung yang tiba di suatu negara di mana mereka tidak menginap di akomodasi yang tersedia di negara tersebut, misalnya dengan kapal laut.

TECHNICAL NOTES

1. *An International Visitor is any person visiting a country other than his usual place of residence for any reason other than for earning income in the country visited, and the length of stay is no more than one year (12 months). This definition covers two categories of foreign visitors, namely:*
 - a. *"Tourist" is any visitor staying for at least 24 hours, but no more than one year, in the country visited, with the intention of visiting, and for any of these purposes: Pleasure, recreation and sports, Business, visiting friends and relatives, missions, attending meetings, conferences, visit for health reasons and study.*
 - b. *"Excursionist" is any visitor staying less than 24 hours in the country visited including, "Cruise Passengers", i.e. visitors arriving in a country without staying in any accommodation available in the visited country.*

2. Barang-barang luar negeri yang diolah di dalam negeri dicatat sebagai barang impor meskipun barang olahan tersebut akan kembali ke luar negeri.
 3. Usaha penyediaan akomodasi adalah usaha yang menyediakan pelayanan penginapan yang dapat dilengkapi dengan pelayanan pariwisata lainnya. Usaha penyediaan akomodasi dapat berupa hotel, vila, pondok wisata, bumi perkemahan, persinggahan karavan, dan akomodasi lainnya yang digunakan untuk tujuan pariwisata.
 4. Hotel adalah penyediaan akomodasi secara harian berupa kamar-kamar di dalam satu bangunan yang dapat dilengkapi dengan jasa pelayanan makan dan minum, kegiatan hiburan dan atau fasilitas lainnya. Hotel terdiri dari hotel berbintang dan hotel non- bintang.
 5. Tingkat penghunian kamar hotel adalah persentase banyaknya malam kamar yang dihuni terhadap banyaknya malam kamar yang tersedia.
 6. Rata-rata lamanya tamu menginap adalah banyaknya malam tempat tidur yang terpakai (malam tamu) dengan banyaknya tamu yang menginap di hotel
 - 7.
2. *Average length of stay is the average stay duration of foreign visitor in Indonesia for one trip.*
 3. *The business of providing accommodation is a business that provides specialty services that can be equipped with other tourism services. It includes hotel, villa, cottage, camping, caravan stop, and other accommodation that are used for tourism purposes.*
 4. *Hotel is a daily supply of accommodation rooms within a building which can be equipped with eating and drinking services, entertainment activities and/or other facilities. Hotel consists of a classified hotel and a non-classified hotel.*
 5. *Room occupancy rate is the number of room-nights occupied divided by the number of room-nights available, multiplied by 100 percent.*
 6. *Average length of stay is the number of bed-nights used (guest night) divided by the number of guests coming to spend the night at the accommodation.*

ULASAN

Wisatawan yang berkunjung ke Kabupaten Solok pada tahun 2022 didominasi oleh wisatawan dalam negeri, yaitu sebanyak 860 529 orang. Sedangkan wisatawan mancanegara 316 orang.

Terdapat 205 objek wisata di Kabupaten Solok pada tahun 2022. Sebagian besar objek wisata tersebut merupakan objek wisata alam, yaitu sebanyak 111 objek wisata, sedangkan 94 objek wisata lainnya merupakan objek wisata buatan, objek wisata alam dan buatan, serta objek wisata budaya.

DESCRIPTION

Tourists visiting Solok Regency in 2022 are dominated by domestic tourists, as many as 860,529 tourists. While foreign tourists 316 tourists.

There are 205 tourism objects in Solok Regency in 2022. Most of these tourism objects are natural tourism objects, which are 111 tourism objects, while the other 94 tourism objects are artificial tourism objects, natural and artificial tourism objects, and cultural tourism objects.

Gambar 7.1
Figures

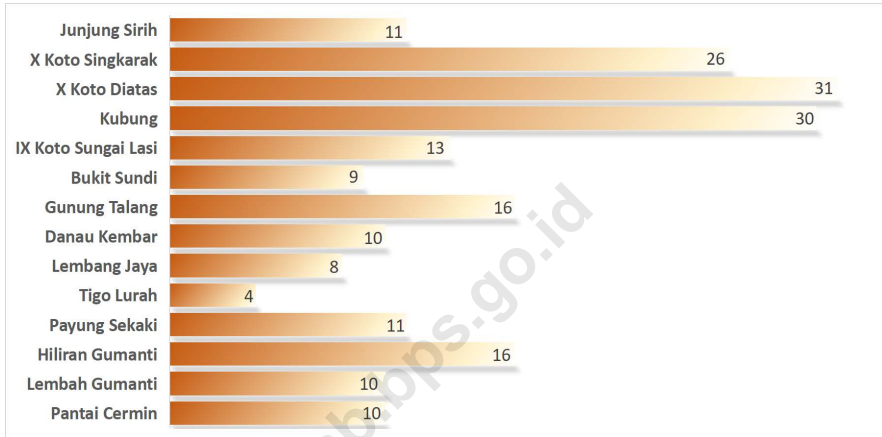
Jumlah Wisatawan Dalam Negeri yang Berkunjung di Kabupaten Solok, 2019-2022
Number of Domestic Tourist Coming in Solok Regency, 2019-2022



Sumber/Source : Dinas Pariwisata dan Kebudayaan Kabupaten Solok / Tourism and Cultural Service Solok Regency

Gambar 7.2
Figures

Banyaknya Objek Wisata Menurut Kecamatan di Kabupaten Solok, 2022
Number of Tourism Object by Sub District in Solok Regency, 2022



Sumber/Source : Dinas Pariwisata dan Kebudayaan Kabupaten Solok / *Tourism and Cultural Service Solok Regency*

Tabel
Table 7.1**Jumlah Wisatawan yang Berkunjung Menurut Objek Wisata di Kabupaten Solok, 2022**
Number of Tourist Coming to Tourism Spot in Solok Regency, 2022

Objek Wisata <i>Tourist Attraction</i>	Mancanegara <i>Foreign</i>	Dalam Negeri <i>Dosmetic</i>	Jumlah <i>Total</i>
(1)	(2)	(3)	(4)
1 Taman Janjang Saribu Sulit Air	-	1 879	1 879
2 Puncak Batu Galeh Sulik Aia	-	1 963	1 963
3 Miniatur Nagari Sulik Aia	-	2 010	2 010
4 Air Terjun Timbulun Sulik Aia	-	1 435	1 435
5 Teluk Indah Kacang	-	80 037	80 037
6 Pesanggrahan Singkarak	-	118 521	118 521
7 Katapiang Indah Tikalak	-	28 178	28 178
8 Sitingjau Danau Tanjuang Alai	-	16 156	16 156
9 Pincuran Ruyung Aripan	-	2 350	2 350
10 Angin Berembus Aripan	-	30 889	30 889
11 Air Panas Padang Belimbing	-	15 097	15 097
12 Rest Area Kacang	-	6 335	6 335
13 Cinangkiek Singkarak	-	35 120	35 120
14 Danau Tuo Koto Sani	-	3 472	3 472
15 Selayang Pandang Aripan	-	285	285
16 Puncak Gagon Paninggahan	-	7 589	7 589
17 Masjid Tuo Kayu Jao	-	8 056	8 056
18 Aie Angek Bukik Gadang	118	7 014	7 132
19 Aie Angek Bukik Kili	90	4 885	4 975
20 Taman Arosuka	-	59 750	59 750
21 Kampung Budaya Jawi-Jawi	-	1 940	1 940
22 Kebun Teh Aie Batumbuak	-	150 550	150 550

Lanjutan Tabel / *Continued Table 7.1*

Objek Wisata Tourist Attraction	Mancanegara Foreign	Dalam Negeri Domestic	Jumlah Total
(1)	(2)	(3)	(4)
23 Taman Hutan Kota Wisata	-	-	-
24 Pendakian Gunung Talang (Jalur Bukik Bulek)	-	17 199	17 199
25 Pendakian Gunung Talang (Jalur Kapuwang)	-	8 512	8 512
26 Pendakian Gunung Talang (Jalur Seroja)	-	5 865	5 865
27 Dermaga Danau Diateh	-	7 287	7 287
28 Panorama Danau Kembar	-	10 422	10 422
29 Alahan Panjang Resort	50	56 945	56 995
30 Desa Wisata Tabek	13	641	654
31 Danau Talang	-	42 153	42 153
32 Villa 1000 Ban	-	1 344	1 344
33 Lereng Green View	-	22 972	22 972
33 Timbulun 7 Salirik	-	226	226
34 Aie Angek Garara	-	1 501	1 501
35 Sentral Park	45	7 672	7 717
36 Pulau Indah	-	6 649	6 649
37 Moosa Edufarm	-	3 950	3 950
38 Solok Radjo	-	28 882	28 882
39 Kebun Strobery	-	47 855	47 855
40 Villa Bukik Jirak	-	1 516	1 516
41 Batu Barajuik	-	4 570	4 570
42 Pincuran Puti	-	857	857

Sumber/Source : Dinas Pariwisata dan Kebudayaan Kabupaten Solok / *Tourism and Cultural Service Solok Regency*

Tabel
Table 7.2**Jumlah Sarana dan Grup Kesenian dan Budaya Menurut Kecamatan di Kabupaten Solok, 2022**
Number of Facilities and Group of Arts by Sub District in Solok Regency, 2022

Kecamatan Subdistrict	Sarana Facilities	Grup Group
(1)	(2)	(3)
Pantai Cermin	-	-
Lembah Gumanti	-	1
Hiliran Gumanti	-	-
Payung Sekaki	-	1
Tigo Lurah	-	-
Lembang Jaya	-	1
Danau Kembar	-	-
Gunung Talang	-	3
Bukit Sundi	-	1
IX Koto Sungai Lasi	-	2
Kubung	-	2
X Koto Diatas	-	-
X Koto Singkarak	-	4
Junjung Sirih	-	-
Kabupaten Solok	-	15

Sumber/Source : Dinas Pariwisata dan Kebudayaan Kabupaten Solok / *Tourism and Cultural Service Solok Regency*

Tabel
Table 7.3

Banyaknya Objek Wisata Menurut Kecamatan di Kabupaten Solok, 2022
Number of Tourism Object by Sub District in Solok Regency, 2022

Kecamatan Subdistrict	Alam Nature	Buatan Artificial	Alam dan Buatan Nature and Artificial	Budaya Cultural	Jumlah Total
(1)	(2)	(3)	(4)	(5)	(6)
Pantai Cermin	7	-	-	3	10
Lembah Gumanti	6	1	-	3	10
Hiliran Gumanti	10	-	-	6	16
Payung Sekaki	5	1	-	5	11
Tigo Lurah	4	-	-	-	4
Lembang Jaya	5	-	-	3	8
Danau Kembar	9	-	-	1	10
Gunung Talang	6	3	-	7	16
Bukit Sundi	2	-	2	5	9
IX Koto Sungai Lasi	9	1	-	3	13
Kubung	14	7	-	9	30
X Koto Diatas	13	-	-	18	31
X Koto Singkarak	16	2	2	6	26
Junjung Sirih	5	-	-	6	11
2022	111	15	4	75	205
2021	111	13	4	75	203

Sumber/Source : Dinas Pariwisata dan Kebudayaan Kabupaten Solok / *Tourism and Cultural Service Solok Regency*

Tabel 7.4
Table**Jumlah Wisatawan yang Berkunjung Menurut Kecamatan di Solok, 2022**
Number of Tourism Coming by Sub District in Solok Regency, 2022

Kecamatan Subdistrict	Mancanegara Foreign	Dalam Negeri Domestic	Jumlah Total
(1)	(2)	(3)	(4)
Pantai Cermin	-	-	-
Lembah Gumanti	50	141 802	141 852
Hiliran Gumanti	13	1 498	1 511
Payung Sekaki	-	-	-
Tigo Lurah	-	-	-
Lembang Jaya	118	7 014	7 132
Danau Kembar	45	84 778	84 823
Gunung Talang	-	240 124	240 124
Bukit Sundi	-	4 570	4 570
IX Koto Sungai Lasi	-	-	-
Kubung	90	4 885	4 975
X Koto Diatas	-	7 287	7 287
X Koto Singkarak	-	360 982	360 982
Junjung Sirih	-	7 589	7 589
2022	316	860 529	860 845
2021	22	820 181	820 203

Sumber/Source : Dinas Pariwisata dan Kebudayaan Kabupaten Solok / *Tourism and Cultural Service Solok Regency*

Tabel
Table 7.5

Jumlah Penginapan Menurut Kecamatan di Kabupaten Solok, 2022
Number of Accomodation by Sub District in Solok Regency, 2022

Kecamatan Subdistrict	Hotel Bintang Star Hotel	Hotel Non Bintang Non Star Hotel	Penginapan Lain Other Accomodations
(1)	(2)	(3)	
Pantai Cermin	-	-	1
Lembah Gumanti	-	4	11
Hiliran Gumanti	-	-	-
Payung Sekaki	-	-	-
Tigo Lurah	-	-	-
Lembang Jaya	-	-	-
Danau Kembar	-	-	2
Gunung Talang	1	-	2
Bukit Sundi	-	-	1
IX Koto Sungai Lasi	-	-	-
Kubung	-	-	-
X Koto Diatas	-	-	-
X Koto Singkarak	-	1	3
Junjung Sirih	-	-	-
Kabupaten Solok	1	5	20

Sumber/Source : Updating Directory Jasa Pariwisata /Updating The Tourism Services Directory

TRANSPORTASI DAN KOMUNIKASI

Transportation and Communication

BAB Chapter 08

810,28 Km

Permukaan Jalan Kabupaten Solok berjenis ASPAL pada Tahun 2022

Solok Regency Road Surface is in the form of ASPHALT in 2022



JUMLAH Kendaraan Menurut Jenisnya Tahun 2022

KABUPATEN SOLOK

Number of Vehicles in Solok Regency, 2022

BUS & MINIBUS

Bus & Minibus

114

TRUK

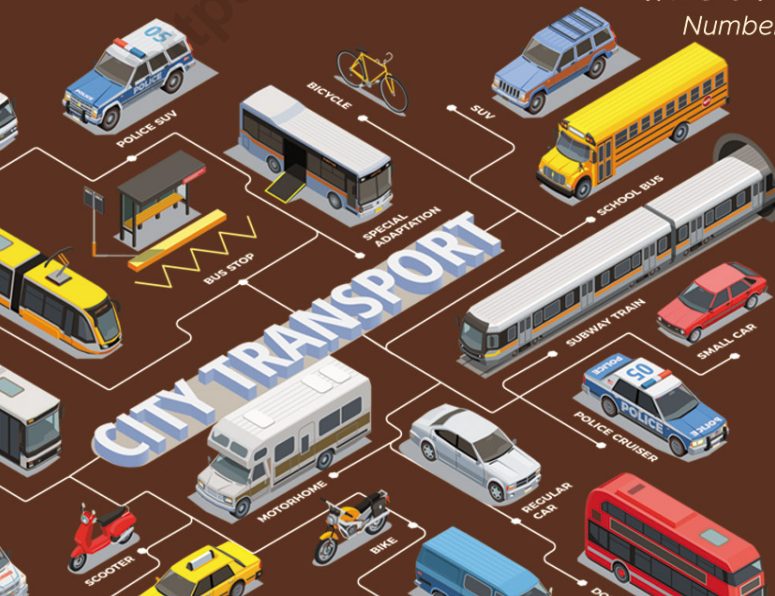
Truck

700

PICK UP

Pick Up

2 996



PENJELASAN TEKNIS

1. Kendaraan bermotor adalah setiap kendaraan yang digerakkan oleh peralatan teknik yang ada pada kendaraan tersebut, biasanya digunakan untuk angkutan orang atau barang di atas jalan raya selain kendaraan yang berjalan di atas rel. Kendaraan bermotor yang dicatat adalah semua jenis kendaraan kecuali kendaraan bermotor TNI/Polri dan Korps Diplomatik.
2. Mobil penumpang adalah setiap kendaraan bermotor yang dilengkapi dengan tempat duduk untuk sebanyak-banyaknya delapan orang, tidak termasuk tempat duduk untuk pengemudi, baik dilengkapi atau tidak dilengkapi bagasi.
3. Mobil bis adalah setiap kendaraan bermotor yang dilengkapi dengan tempat duduk untuk lebih dari delapan orang, tidak termasuk tempat duduk untuk pengemudi, baik dilengkapi atau tidak dilengkapi bagasi.
4. Mobil truk adalah setiap kendaraan bermotor yang digunakan untuk angkutan barang, selain mobil penumpang, mobil bis dan kendaraan bermotor roda dua.
5. Kereta api adalah kendaraan dengan tenaga gerak (listrik, diesel atau tenaga uap) yang berjalan sendiri maupun dirangkaikan dengan kendaraan lain, yang akan atau sedang bergerak di atas rel, terdiri dari kereta penumpang dan kereta barang.
6. Kilometer penumpang adalah

TECHNICAL NOTES

1. *Motor vehicles are any kind of vehicles motorized by machine set up in those vehicles, they are usually used for transporting peoples or goods on roads except vehicles moving along a railway line. The data cover all kinds of motor vehicles except those belong to Indonesia Army Force Indonesian State Police and Diplomatic Corps.*
2. *Passenger cars are any motor vehicles with no more than eight seats, excluding seat for driver, it can be with or without hoot.*
3. *Buses are large passenger cars having seats for more than eight passengers, excluding seat for driver, it can be with or without hoot.*
4. *Trucks are any motor vehicles used to transport goods excluding passenger cars, buses, and motorcycles.*
5. *Train is a coach or a number of coaches joined together, moving along a railway line. It can be passenger train or freight train.*
6. *Passenger kilometer is total*

- jumlah kilometer dari semua penumpang yang berangkat. Besaran ini merupakan penjumlahan jarak asal tujuan masing-masing penumpang.
7. Rata-rata jarak perjalanan per penumpang adalah rata-rata yang ditempuh oleh setiap penumpang, atau jumlah kilometer penumpang dibagi dengan jumlah penumpang berangkat.
 8. Kilometer ton adalah jumlah kilometer semua ton yang diangkut. Besaran ini merupakan hasil penjumlahan jarak asal tujuan masing-masing barang dalam ton.
 9. Rata-rata jarak angkut barang adalah rata-rata jarak yang ditempuh oleh setiap ton barang atau jumlah kilometer ton dibagi dengan ton dimuat.
 10. Kunjungan kapal adalah kapal yang datang di pelabuhan baik untuk berlabuh di perairan maupun bersandar di dermaga.
 11. Gross Ton (GT) adalah volume ruangan kapal dalam m³, kecuali terowongan, lubang poros balingbaling, tempat jangkar, dan alas ganda.
 12. Sertifikat Operator Pesawat Udara adalah tanda bukti terpenuhinya standar dan prosedur dalam pengoperasian pesawat udara oleh perusahaan angkutan udara niaga.
 13. Sertifikat Pengoperasian Pesawat Udara adalah tanda bukti terpenuhinya standar dan prosedur dalam pengoperasian pesawat udara untuk kegiatan angkutan udara bukan niaga.
 14. Kantor Pos adalah tempat pemberi
- kilometers of all departing passenger. This measurement is the sum of distance between the place of origin and the place of destination taken by all passengers.*
7. *Mean distance of journey per passenger is mean distance taken by each passenger or total of passenger-kilometer divided by the number of departing passengers.*
 8. *Ton-kilometer is total kilometer of all cargoes carried. This is the sum of distance from area of origin to area of destination for each ton of cargoes.*
 9. *Mean distance of cargoes loaded is mean distance of each ton of cargoes loaded or total tonkilometer divided by total ton of cargoes loaded.*
 10. *Ship call is a ship arriving at a port either for mooring or berthing.*
 11. *Gross Ton (GT) is total volume of all room in a ship (m³), excluding the volume of tunnel, the axle of propellers, the anchor, and the chain locker.*
 12. *Aircraft Operator Certificate (AOC) is clearance of compliance to the standards and procedures in aircraft operations by the commercial air transport companies.*
 13. *Operating Certificate (OC) is clearance of compliance to the standards and procedures in aircraft operations for non commercial air transport activities.*
 14. *Post Office is a service provider*

pelayanan komunikasi tertulis dan atau surat elektronik, layanan paket, layanan logistik, layanan transaksi keuangan, dan layanan keagenan pos untuk kepentingan umum. Rumah pos berfungsi sama seperti kantor pos dan kantor pos pembantu, bedanya rumah pos biasanya terletak di daerah terpencil pembantu, bedanya rumah pos biasanya terletak di daerah terpencil.

15. Telekomunikasi adalah setiap pemancaran, pengiriman dan atau penerimaan dari setiap informasi dalam bentuk tanda-tanda, isyarat, tulisan, gambar, suara dan bunyi melalui sistem kawat, optik, radio atau sistem elektromagnetik lainnya.
 16. Jaringan telekomunikasi adalah rangkaian perangkat telekomunikasi dan kelengkapannya yang digunakan dalam bertelekomunikasi.
 17. Telepon tetap kabel dalam Susenas disebut telepon rumah adalah jaringan telekomunikasi menggunakan perangkat telepon tetap dengan kabel yang secara umum diatur oleh standar-standar teknis dengan menggunakan suatu nomor telepon, dikenal pula sebagai Public Switched Telephone Network (PSTN). Pada umumnya dimanfaatkan untuk telepon rumah dan jaringan internet, memiliki kemampuan menghantarkan sinyal dengan kuat dan jelas dengan biaya yang relatif lebih murah.
 18. Telepon bergerak seluler adalah perangkat telekomunikasi
- facility of written communication and or electronic mail, parcel service, logistics services, financial transaction services, and postal services to the public. Postal house has the same function as the post office and subsidiary of post office, the difference is that postal house is usually located in remote areas.*
15. *Telecommunication includes every transmitting, delivering and or receiving from every information of marking, signal, article, picture, sound and voice through strand of wire system, optic, radio or other electromagnetic system.*
 16. *Telecommunication network is peripheral network of telecommunication and its equipment used in the means of telecommunication.*
 17. *Fixed line telephone based on Susenas called home phone is a telecommunication network using fixed line telephone device which is generally regulated by technical standards, using a phone number, also known as the Public Switched Telephone Network (PSTN). It is generally used for home phone and Internet networks, has the ability to deliver a strong and clear signal with a relatively low cost.*
 18. *Cellular mobile phone is an electronic telecommunication device which*

elektronik yang mempunyai kemampuan dasar yang sama dengan telepon tetap kabel, namun dapat dibawa ke mana-mana (portable, mobile) dan tidak perlu disambungkan dengan jaringan telekomunikasi kabel. Selain berfungsi sebagai telepon, telepon seluler modern biasanya mendukung layanan tambahan seperti Short Messages Services (SMS), Multimedia Messages Service (MMS), e-mail dan akses Internet, aplikasi bisnis dan permainan, serta fotografi. Saat ini, Indonesia mempunyai dua system jaringan telepon bergerak seluler yaitu Global System for Mobile Telecommunications (GSM) dan CDMA.

has the same basic capabilities with fixed cables, but can be taken anywhere (portable, mobile) and does not need to be connected to the wired telecommunications networks. In addition to functioning as a telephone, modern mobile phone typically supports additional services such as Short Messages Services (SMS), Multimedia Messages Service (MMS), e-mail and access to the Internet, business applications and games, as well as photography. Currently, Indonesia has two cellular mobile telephone network system that are GSM (Global System for Mobile Telecommunications) and Code Division Multiple Access (CDMA).

19. internet adalah sebuah jaringan komputer publik di seluruh dunia. internet menyediakan akses ke sejumlah layanan komunikasi termasuk World Wide Web dan membawa email, berita, hiburan dan file data.
 20. Penyiaran Radio mencakup penyiaran sinyal suara melalui studio penyiaran radio dan fasilitas untuk transmisi program yang berhubungan dengan masyarakat, termasuk mengumpulkan dan menyalurkan program melalui kabel atau satelit, internet (stasiun radio I net), termasuk penyiaran data yang terintegasi dengan penyiaran radio.
 21. Penyiaran dan pemrograman televisi mencakup pembuatan program saluran televisi lengkap dari komponen program yang
19. *The internet is a worldwide public computer network. It provides access to a number of communication services including the World Wide Web and carries email, news, entertainment and data files.*
 20. *Radio broadcasting includes voice signals broadcasting through radio broadcasting studios and facilities for the programs transmission related to the community, including collecting and distributing programs via cable or satellite, internet (internet radio station), including integrated data broadcasting with radio broadcasting.*
 21. *Broadcasting and television programming includes the manufacture of a complete television channel program from purchased*

dibeli (seperti film, dokumenter, dan lain-lain), komponen program yang dihasilkan sendiri (seperti berita lokal, laporan langsung) atau kombinasi keduanya, pemrograman dari saluran video atas dasar permintaan, dan penyiaran data yang diintegrasikan dengan siaran televisi. Program televisi lengkap dapat disiarkan sendiri atau melalui distribusi pihak ke tiga, seperti perusahaan kabel atau provider televisi satelit. Pemrograman dapat bersifat umum atau khusus (misalnya format terbatas seperti program berita, olah raga, pendidikan atau program yang ditujukan untuk anak muda), dapat dibuat dengan bebas tersedia untuk pemakai atau dapat hanya tersedia atas dasar langganan.

22. Penerbitan surat kabar, jurnal, dan buletin/Majalah mencakup usaha penerbitan surat kabar dan surat kabar iklan, jurnal, buletin, majalah umum dan teknis, komik termasuk penerbitan jadwal radio dan televisi, dan sebagainya.
 23. Koran atau surat kabar adalah suatu penerbitan yang ringan dan mudah dibuang, biasanya dicetak pada kertas berbiaya rendah yang disebut kertas koran, yang berisi berita-berita terkini dalam berbagai topik. Topiknya bisa berupa even politik, kriminalitas, olahraga, tajuk rencana, dan cuaca. Jenis surat kabar umum biasanya diterbitkan setiap hari, kecuali pada hari-hari libur. Surat kabar sore juga umum
- program components (such as films, documentaries, etc.), own produced program components (such as local news, live reports) or a combination of both, the programming of the video channel on the basis of demand, and data broadcasting integrated with television broadcasting. Complete television program can broadcast their own or through a third party distribution, such as cable companies or satellite television providers. Programming can be general or specific (e.g. limited formats such as news programs, sports, education or programs aimed at young people), can be made freely available to users or can only available on a subscription basis.*
22. *Newspapers, journals, and bulletin/magazine publishing include newspapers and newspaper advertisements, journals, bulletin, general and technical magazines, comic, including radio and television schedule publishing, and so on.*
 23. *Newspaper is a lightweight publication but easily disposed of, usually printed on low-cost paper called newsprint, containing the latest news on various topics. Topics can include political events, crime, sports, editorials, and weather. Common types of newspapers are usually published daily, except on holidays. Afternoon newspapers are also common in some countries. In addition, there is also a weekly*

di beberapa negara. Selain itu, juga terdapat surat kabar mingguan yang biasanya lebih kecil dan kurang prestisius dibandingkan dengan surat kabar harian dan isinya biasanya lebih bersifat hiburan.

24. Tabloid adalah istilah suatu format surat kabar yang lebih kecil (597 mm × 375 mm) dari ukuran standar koran harian. Istilah ini biasanya dikaitkan dengan penerbitan surat kabar reguler non harian (bias mingguan, dwimingguan, dll), yang terfokus pada hal-hal yang lebih “tidak serius”, terutama masalah selebritas, olah raga, kriminal, dll.
25. Jurnal adalah majalah yang khusus memuat artikel dalam suatu bidang ilmu tertentu.
26. Buletin adalah publikasi organisasi yang mengangkat perkembangan suatu topik atau aspek tertentu dan diterbitkan/dipublikasikan secara teratur (berkala) dalam waktu yang relatif singkat (harian hingga bulanan). Buletin ditujukan kepada khalayak yang lebih sempit, yang berkaitan dengan bidang tertentu saja. Tulisan dalam bulletin umumnya singkat dan padat (mirip berita), menggunakan bahasa yang formal, dan banyak istilah teknis berkaitan dengan bidang tersebut.
27. Majalah adalah penerbitan berkala yang berisi bermacam-macam artikel dalam subyek yang bervariasi. Majalah biasa diterbitkan mingguan, dwimingguan atau bulanan. Majalah biasanya memiliki artikel mengenai topik populer yang ditujukan kepada masyarakat *newspaper that is usually smaller and less prestigious than the daily newspaper and its contents are usually more entertainment.*
24. *Tabloid is a smaller term format of newspaper (597 mm × 375 mm) than a standard size daily newspaper. This term is usually associated with the publishing of non-daily regular newspapers (can be weekly, biweekly, etc.), which focus on the things that are “not too serious”, especially the problem of celebrity, sports, crime, etc.*
25. *Journal is a special magazine that publish an article in a particular field of science.*
26. *Bulletin is a publication of an organization that raised the development of a particular topic or aspect and issued/published regularly (periodically) in a relatively short time (daily to monthly). Bulletin is addressed to a narrower audience, which relates to a particular field. Posts in bulletin are generally short and concise (similar to news), using formal language and a lot of technical terms related to the field.*
27. *Magazine is a periodical publication containing a variety of articles on varied subjects. Regular magazine published weekly, biweekly or monthly. Magazines usually have articles on popular topics which are addressed to the general public and written in a style that is easily*

umum dan ditulis dengan gaya bahasa yang mudah dimengerti oleh banyak orang.

28. Oplah adalah jumlah barang yang tercetak dalam satuan eksemplar.
29. Bioskop adalah pertunjukkan yang diperlihatkan dengan gambar (film) yang disorot sehingga dapat bergerak. Bioskop juga diartikan sebagai tempat untuk menonton pertunjukkan film dengan menggunakan layar lebar, dimana gambar film diproyeksikan pada sebuah layar menggunakan proyektor.

understood by many people.

28. *The circulation is the number of items printed in units of copies.*
29. *Cinema is a show that is shown with the image (film) highlighted so it can move. Cinema also be interpreted as a place to watch the shows using a wide screen movies, where the film images projected onto a screen using a projector.*

<https://solokkab.bps.go.id>

ULASAN

DESCRIPTION

Transportasi

Panjang jalan Kabupaten Solok pada tahun 2022 adalah 1.172,51 km, sepanjang 810,28 km telah dilapisi aspal. Sedangkan dilihat dari kondisi jalan 447,19 km dalam kondisi baik, 337,45 km dalam kondisi sedang, 72,27 km dalam kondisi rusak, dan 315,60 km rusak berat.

Komunikasi

Di Kabupaten Solok pada tahun 2022 terdapat 136 menara telekomunikasi dari berbagai provider yang tersebar di seluruh kecamatan di Kabupaten Solok.

Transportation

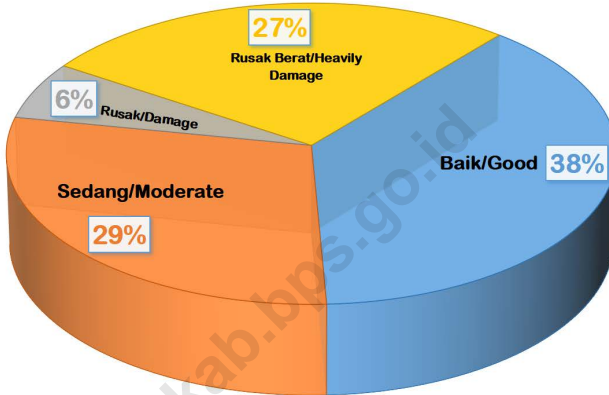
The length of road of Solok Regency in 2022 was 1,172.51 km, the majority of road 810.28 km road surface are paved. According to the condition of road, 447.19 was good, 337.45 km moderate, 72.27 km damage, and 315.60 were severely damaged .

Communication

In Solok Regency in 2022 there will be 136 telecommunication towers from various providers spread across all sub-districts in Solok Regency.

Gambar 8.1
Figures

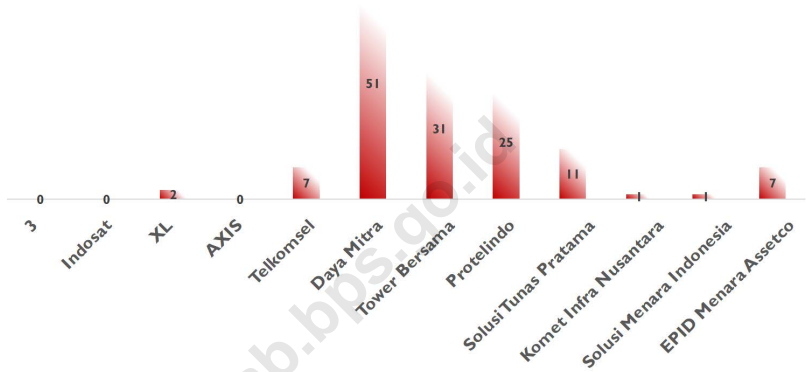
Panjang Jalan Menurut Kondisi Jalan di Kabupaten Solok (km), 2022
Length of Roads by Condition in Solok Regency (km), 2022



Sumber/Source : Dinas Pekerjaan Umum dan Penataan Ruang Kabupaten Solok/*Public Work Spatial Planning Service of Solok Regency*

Gambar 8.2
Figures

Jumlah Menara Telekomunikasi Menurut Penyedia di Kabupaten Solok, 2022
The Number of Telecommunication Tower by Provider in Solok Regency, 2022



Sumber/Source : PT.Pos Indonesia (Persero) Solok/Post Office of Solok

8.1 TRANSPORTASI TRANSPORTATION

Tabel 8.1.1 Panjang Jalan Menurut Tingkat Kewenangan Pemerintahan di Kabupaten Solok (km), 2020–2022
Table *Length of Roads by Level of Government Authority in Solok Regency (km), 2020–2022*

Tingkat Kewenangan Pemerintahan <i>Level of Government Authority</i>	2020	2021	2022
(1)	(2)	(3)	(4)
Negara/ <i>State</i>	131,03	131,03	131,03
Provinsi/ <i>Province</i>	130,85	130,85	130,85
Kabupaten/Kota <i>Regency/Municipality</i>	1 172,51	1 172,51	1 172,51
Jumlah/<i>Total</i>	1 434,39	1 434,39	1 434,39

Sumber/*Source* : Dinas Pekerjaan Umum dan Penataan Ruang Kabupaten Solok/*Public Work Spatial Planning Service of Solok Regency*

Tabel 8.1.2 Panjang Jalan Menurut Jenis Permukaan Jalan di Kabupaten Solok (km), 2020–2022
Table Length of Roads by Type of Road Surface in Solok Regency (km), 2020–2022

Jenis Permukaan Jalan Type of Road Surface	2020	2021	2022
(1)	(2)	(3)	(4)
Aspal/Paved	788,11	700,04	810,28
Kerikil/Gravel	49,91	161,02	51,16
Tanah/Soil	334,50	311,45	311,07
Lainnya/Others	-	-	-
Jumlah/Total	1 172,52	1 172,51	1 172,51

Sumber/Source : Dinas Pekerjaan Umum dan Penataan Ruang Kabupaten Solok/Public Work Spatial Planning Service of Solok Regency

Tabel
Table 8.1.3

**Panjang Jalan Menurut Kondisi Jalan di Kabupaten Solok
(km), 2020–2022**
*Length of Roads by Condition in Solok Regency (km),
2020–2022*

Kondisi Jalan <i>Condition of Roads</i>	2020	2021	2022
(1)	(2)	(3)	(4)
Baik/ <i>Good</i>	542,99	416,51	447,19
Sedang/ <i>Moderate</i>	146,20	285,78	337,45
Rusak/ <i>Damage</i>	101,88	82,74	72,27
Rusak Berat/ <i>Heavily Damage</i>	338,60	387,48	315,60
Jumlah/Total	1129,67	1172,51	1172,51

Sumber/*Source* : Dinas Pekerjaan Umum dan Penataan Ruang Kabupaten Solok/*Public Work Spatial Planning Service of Solok Regency*

Tabel 8.1.4 **Panjang Jalan Menurut yang Berwenang Mengelolanya di Kabupaten Solok (km), 2022**
Length of Roads by Level of Government Authority in Solok Regency (km), 2022

	Klasifikasi <i>Classification</i>	Negara <i>State</i>	Provinsi <i>Province</i>	Kabupaten/Kota <i>Regency/City</i>	Jumlah <i>Total</i>
	(1)	(2)	(3)	(4)	(5)
1	Aspal / <i>Asphalted</i>	131,03	114,29	810,28	1 055,59
2	Kerikil / <i>Gravel</i>	-	-	51,17	51,17
3	Tanah / <i>Soil</i>	-	-	311,07	311,07
4	Lainnya / <i>Others</i>	-	16,56	-	16,56
	2022	131,03	130,85	1 172,52	1 434,39
	2021	131,03	130,85	1 172,51	1 434,39

Sumber/Source : Dinas Pekerjaan Umum dan Penataan Ruang Kabupaten Solok/*Public Work Spatial Planning Service of Solok Regency*

Tabel
Table 8.1.5**Panjang Jalan dan Kondisi Menurut yang Berwenang Mengelolanya di Kabupaten Solok, 2022**
Length and Condition of Roads by Level of Government Authority in Solok Regency, 2022

	Kondisi <i>Condition</i>	Negara <i>State</i>	Pemerintahan yang Berwenang Mengelola <i>Level Government Authority</i>		Jumlah <i>Total</i>
			Provinsi <i>Province</i>	Kabupaten/Kota <i>Regency/City</i>	
	(1)	(2)	(3)	(4)	(5)
1	Baik / <i>Good</i>	89,55	101,19	441,19	637,93
2	Sedang / <i>Moderate</i>	41,48	-	337,45	378,93
3	Rusak / <i>Damage</i>	-	25,66	72,28	97,93
4	Rusak Berat / <i>Heavily Damaged</i>	-	4	315,60	319,60
	2022	131,03	130,85	1 172,52	1 434,39
	2021	131,03	130,85	1 172,51	1 434,39

Sumber/Source : Dinas Pekerjaan Umum dan Penataan Ruang Kabupaten Solok/*Public Work Spatial Planning Service of Solok Regency*

Tabel 8.1.6 **Panjang Jalan dan Kelas Menurut yang Berwenang Mengelolanya di Kabupaten Solok (km), 2022**
Table **Length and Clasification of Roads by Level of Government Authority in Solok Regency, 2022**

Kelas Class	Pemerintahan yang Berwenang Mengelola Level of Government Authority			Jumlah Total
	Negara State	Provinsi Province	Kabupaten/Kota Regency/City	
(2)	(3)	(4)	(5)	(6)
Kelas I/Class I	-	-	-	-
Kelas II/Class II	-	-	-	-
Kelas III/Class III	-	-	-	-
Kelas IIIA/Class IIIA	131,03	-	-	131,03
Kelas IV/Class IV	-	130,35	-	130,35
Kelas V/Class V	-	-	-	-
Kelas yang tidak terperinci/ Not Classified	-	-	1 172,51	1 172,51
2022	131,03	130,35	1 172,51	1 434,39
2021	131,03	130,35	1 172,51	1 434,39

Sumber/Source : Dinas Pekerjaan Umum dan Penataan Ruang Kabupaten Solok/Public Work Spatial Planning Service of Solok Regency

Tabel
Table 8.1.7**Perkembangan Ruas Jalan Menurut Kecamatan di Kabupaten Solok (km), 2022**
The Development of The Road by Sub District Solok Regency (km), 2022

Kecamatan Subdistrict	Jumlah Number	Panjang Jalan Lenght	Aspal Asphalled	Kerikil Grave	Tanah
(1)	(2)	(3)	(4)	(5)	(6)
Pantai Cermin	19	56,35	43,91	1,94	10,51
Lembah Gumanti	21	87,28	52,26	28,78	14,23
Hiliran Gumanti	19	170,20	59,62	3,18	107,4
Payung Sekaki	10	54,7	42,16	3,09	9,45
Tigo Lurah	18	193,2	83,96	11,35	97,89
Lembang Jaya	14	57,4	51,62	2,14	3,64
Danau Kembar	7	42,8	36,35	0	6,45
Gunung Talang	27	98,23	91,69	2,33	4,22
Bukit Sundi	12	37,6	36,97	0,33	0,3
IX Koto Sungai Lasi	12	43,0	41,4	0	1,7
Kubung	33	102,95	91,92	0,56	10,46
X Koto Diatas	25	114,9	85,26	1,27	28,42
X Koto Singkarak	25	103	83,85	4,25	14,9
Junjung Sirih	2	10,8	9,3	0	1,5
2022	244	1 172,51	810,27	51,17	311,07
2021	244	1 172,51	677,57	161,05	314,46

Sumber/Source : Dinas Pekerjaan Umum dan Penataan Ruang Kabupaten Solok/Public Work Spatial Planning Service of Solok Regency

Tabel 8.1.8 Banyaknya Jembatan pada Jalan Kabupaten Menurut Kecamatan di Kabupaten Solok, 2022
Number of Bridges at Regency Bridges by Sub District in Solok Regency, 2022

Kecamatan Subdistrict	Jumlah Number	Panjang Jembatan Length (m)
(1)	(2)	(3)
Pantai Cermin	9	190,9
Lembah Gumanti	22	141,85
Hiliran Gumanti	15	251,2
Payung Sekaki	12	136,6
Tigo Lurah	23	282
Lembang Jaya	13	97
Danau Kembar	2	7,8
Gunung Talang	17	174,1
Bukit Sundi	13	151,1
IX Koto Sungai Lasi	20	151
Kubung	33	412,2
X Koto Diatas	18	128,15
X Koto Singkarak	13	149,55
Junjung Sirih	0	0
2022	210	2 273,45
2021	210	2 282,65

Sumber/Source : Dinas Pekerjaan Umum dan Penataan Ruang Kabupaten Solok/Public Work Spatial Planning Service of Solok Regency

Tabel
Table 8.1.9**Data Jumlah Kendaraan Menurut Jenis di Kabupaten Solok, 2022**
The Number of Vehicles by Type in Solok Regency, 2022

Kecamatan Subdistrict	Truk Truck	Pick Up Pick Up	Bus & Minibus Bus & Minibus
(1)	(2)	(3)	(4)
Januari/January	82	235	2
Februari/February	48	233	0
Maret/March	56	278	8
April/April	43	213	17
Mei/May	47	194	10
Juni/June	90	351	10
Juli/July	68	277	5
Agustus/August	68	232	7
September/September	50	310	18
Oktober/October	54	259	26
November/November	32	162	7
Desember/December	62	252	10
2022	700	2 996	114
2021	1 250	3 778	365

Sumber/Source : Dinas Perhubungan Kabupaten Solok/Transportation Service of Solok Regency

Tabel 8.1.10 **Banyaknya Kendaraan Roda 4 yang Membayar Pajak di Kabupaten Solok, 2022**
Table 8.1.10 **Number of Cars That Pay Tax in Solok Regency, 2022**

<i>Bulan Month</i>	<i>Kendaraan Vehicle</i>	<i>Jumlah Number</i>	<i>Realisasi PKB PKB Realization (Rp.)</i>
(1)	(2)	(3)	
Januari/January	863		1 703 528 100
Februari/February	625		1 386 125 650
Maret/March	1 009		1 966 641 950
April/April	832		1 560 104 700
Mei/May	752		1 487 567 300
Juni/June	965		2 030 099 975
Juli/July	869		1 819 114 750
Agustus/August	908		1 850 181 600
September/September	1 290		2 509 085 300
Oktober/October	1 408		2 528 413 200
November/November	1 351		2 453 938 450
Desember/December	1 152		2 097 805 675
2022	12 024		23 392 606 650
2021	10 119		19 188 775 150

Sumber/Source : UPTD Pengelolaan Pendapatan Daerah Kabupaten Solok/UPTD Regional Revenue Management of Solok Regency

Tabel
Table 8.1.11**Banyaknya Kendaraan Roda 2 yang Membayar Pajak di Kabupaten Solok, 2022**
Number of Motorcycles That Pay Tax in Solok Regency, 2022

<i>Bulan</i> <i>Month</i>	<i>Jumlah</i> <i>Number</i>	<i>Realisasi PKB</i> <i>PKB Realization (Rp.)</i>
(1)	(2)	(3)
Januari/January	2 221	513 648 150
Februari/February	1 743	425 852 950
Maret/March	2 427	583 005 950
April/April	1 905	432 443 700
Mei/May	1 838	413 979 600
Juni/June	2 299	555 145 400
Juli/July	2 312	558 229 200
Agustus/August	2 771	682 248 350
September/September	3 092	692 927 600
Oktober/October	3 350	702 340 800
November/November	2 675	545 079 900
Desember/December	2 734	626 485 750
2022	29 367	6 731 387 350
2021	27 060	5 957 074 850

Sumber/Source : UPTD Pengelolaan Pendapatan Daerah Kabupaten Solok/UPTD Regional Revenue Management of Solok Regency

Tabel
Table 8.1.12**Banyaknya Pemasukan BBNKB Roda 4 di Kabupaten Solok, 2022**
Number of Insurance Fee For Conversion of Ownership For Cars in Solok Regency, 2022

<i>Bulan</i> <i>Month</i>	<i>Kendaraan</i> <i>Vehicle</i>	<i>Jumlah</i> <i>Number</i>	<i>Realisasi PKB</i> <i>PKB Realization (Rp.)</i>
(1)	(2)		(3)
Januari/January	170		697 505 000
Februari/February	140		357 805 000
Maret/March	224		755 965 000
April/April	155		626 384 000
Mei/May	121		544 334 000
Juni/June	196		784 031 600
Juli/July	108		678 487 050
Agustus/August	82		544 900 350
September/September	253		813 208 000
Oktober/October	369		623 090 000
November/November	385		725 060 000
Desember/December	224		1 057 308 850
2022	2 427		8 208 078 850
2021	1 792		7 740 899 600

Sumber/Source : UPTD Pengelolaan Pendapatan Daerah Kabupaten Solok/UPTD Regional Revenue Management of Solok Regency

Tabel
Table 8.1.13**Banyaknya Pemasukan BBNKB Roda 2 di Kabupaten Solok, 2022**
Number of Insurance Fee For Conversion of Ownership For Motor Cycles in Solok Regency, 2022

<i>Bulan</i> <i>Month</i>	<i>Kendaraan</i> <i>Vehicle</i>	<i>Jumlah</i> <i>Number</i>	<i>Realisasi PKB</i> <i>PKB Realization (Rp.)</i>
(1)	(2)	(3)	
Januari/January	356		477 913 000
Februari/February	287		378 973 000
Maret/March	407		512 141 500
April/April	269		356 864 000
Mei/May	257		349 861 000
Juni/June	386		508 028 550
Juli/July	179		217 635 350
Agustus/August	368		573 094 100
September/September	385		494 727 500
Oktober/October	405		431 346 500
November/November	361		725 060 000
Desember/December	705		1 001 394 500
2022	4 365		6 027 039 000
2021	4 273		5 592 596 750

Sumber/Source : UPTD Pengelolaan Pendapatan Daerah Kabupaten Solok/UPTD Regional Revenue Management of Solok Regency

Tabel 8.1.14 **Banyaknya SW Jasa Raharja di Kabupaten Solok, 2022**
Table 8.1.14 **Number of Jasa Raharja Insurance in Solok Regency, 2022**

<i>Bulan</i> <i>Month</i>	<i>Kendaraan</i> <i>Vehicle</i>	<i>Jumlah</i> <i>Number</i>
		<i>Realisasi PKB</i> <i>PKB Realization (Rp.)</i>
(1)	(2)	(3)
Januari/January	2 666	215 140 550
Februari/February	2 190	182 318 400
Maret/March	3 053	258 355 700
April/April	2 482	211 859 700
Mei/May	2 217	183 550 250
Juni/June	2 819	261 334 150
Juli/July	2 933	259 414 700
Agustus/August	3 237	281 109 950
September/September	3 931	535 295 500
Oktober/October	4 358	655 117 650
November/November	3 647	517 386 050
Desember/December	3 046	336 981 750
2022	36 579	3 897 864 350
2021	32 133	2 772 581 750

Sumber/Source : UPTD Pengelolaan Pendapatan Daerah Kabupaten Solok/UPTD Regional Revenue Management of Solok Regency

8.2 KOMUNIKASI COMMUNICATION

Tabel 8.2.1 **Lalu Lintas Surat Melalui Kantor PT.Pos Indonesia (Persero) Solok, 2022**
Traffic of Mail Letter via Post Office of Solok, 2022

Bulan Month	Tercatat Registered		Luar Negeri Foreign	
	Dikirim Sent	Diterima Received	Dikirim Sent	Diterima Received
(1)	(2)	(3)	(4)	(5)
Januari/January	3 908	3 816	0	13
Februari/February	4 012	3 696	2	24
Maret/March	7 234	6 213	12	18
April/April	7 418	5 980	9	16
Mei/May	3 871	3 177	3	10
Juni/June	4 830	4 128	4	28
Juli/July	6 139	4 553	0	21
Agustus/August	6 623	6 322	0	20
September/September	5 110	5 296	0	11
Oktober/October	6 373	6 304	1	17
November/November	6 540	6 030	6	23
Desember/December	6 003	6 392	4	19
2022	68 061	61 907	41	220

Catatan : Wilayah cakupan data adalah Kota Solok, Kabupaten Solok, dan Solok Selatan (Data tidak dapat dipisah hanya Kabupaten Solok saja)

Sumber/Source : PT.Pos Indonesia (Persero) Solok/Post Office of Solok

Tabel
Table 8.2.2**Lalu Lintas Paket Pos Melalui Kantor PT.Pos Indonesia
(Persero) Solok, 2022**
Traffic of Packet of Mail Letter via Post Office of Solok, 2022

Bulan Month	Dikirim Untuk Sent To		Jumlah Total
	Dalam Negri Domestic	Luar Negeri Foreign	
(1)	(2)	(3)	(4)
Januari/January	1 563	-	1 563
Februari/February	1 604	2	1 606
Maret/March	2 893	12	2 905
April/April	2 967	9	2 976
Mei/May	1 548	3	1 551
Juni/June	1 932	4	1 936
Juli/July	2 455	-	2 455
Agustus/August	2 649	-	2 649
September/September	2 044	-	2 044
Oktober/October	2 549	1	2 550
November/November	2 616	6	2 622
Desember/December	2 401	4	2 405
2022	27 221	41	27 262
2021	3 425	27	3 452

Catatan : Wilayah cakupan data adalah Kota Solok, Kabupaten Solok, dan Solok Selatan (Data tidak dapat dipisah hanya Kabupaten Solok saja)

Sumber/Source : PT.Pos Indonesia (Persero) Solok/Post Office of Solok

Lanjutan tabel/Continued table 8.2.2

Bulan Month	Diterima Dari Received From		Jumlah Total
	Dalam Negeri Domestic	Luar Negeri Foreign	
(1)	(2)	(3)	(4)
Januari/January	1 526	13	1 539
Februari/February	1 478	24	1 502
Maret/March	2 485	18	2 503
April/April	2 392	16	2 408
Mei/May	1 270	10	1 280
Juni/June	1 651	28	1 679
Juli/July	1 821	21	1 842
Agustus/August	2 528	20	2 548
September/September	2 118	11	2 129
Oktober/October	2 521	17	2 538
November/November	2 412	23	2 435
Desember/December	2 556	19	2 575
2022	24 758	220	24 978
2021	69 977	455	70 432

Catatan : Wilayah cakupan data adalah Kota Solok, Kabupaten Solok, dan Solok Selatan (Data tidak dapat dipisah hanya Kabupaten Solok saja)

Sumber/Source : PT.Pos Indonesia (Persero) Solok/Post Office of Solok

Tabel
Table 8.2.3**Lalu Lintas Wesel Pos Dalam Negeri Melalui PT.Pos
Indonesia (Persero) Solok, 2022**
*Trafic of Domestic Money Order Via Post Office of Solok,
2022*

Bulan Month	Dikirim Sent		Diterima Received	
	Banyaknya Number	Nilai Value (Rp. 000)	Banyaknya Number	Nilai Value (Rp. 000)
(1)	(2)	(3)	(4)	(5)
Januari/January	107	198 258	561	589 443
Februari/February	174	174 249	534	734 640
Maret/March	251	267 455	468	457 465
April/April	205	492 664	319	272 361
Mei/May	148	257 357	205	278 295
Juni/June	230	382 043	511	597 184
Juli/July	237	234 438	430	527 652
Agustus/August	220	259 718	545	749 304
September/September	233	234 435	460	530 857
Oktober/October	235	180 049	336	353 323
November/November	241	236 472	513	594 647
Desember/December	176	178 737	473	538 724
2022	2 457	3 095 875	5 355	6 223 895
2021	3 296	3 776 926	5 964	6 542 635

Catatan : Wilayah cakupan data adalah Kota Solok, Kabupaten Solok, dan Solok Selatan (Data tidak dapat dipisah hanya Kabupaten Solok saja)

Sumber/Source : PT.Pos Indonesia (Persero) Solok/Post Office of Solok

Tabel
Table 8.2.4**Lalu Lintas Wesel Pos Luar Negeri Melalui PT.Pos
Indonesia (Persero) Solok, 2022**
Traffic of Foreign Money Order Via Post Office of Solok, 2022

Bulan Month	Dikirim Sent		Diterima Received	
	Banyaknya Number	Nilai Value (Rp. 000)	Banyaknya Number	Nilai Value (Rp. 000)
(1)	(2)	(3)	(4)	(5)
Januari/January	14	104 295	36	71 220
Februari/February	13	67 115	38	101 578
Maret/March	10	85 415	38	127 297
April/April	8	41 250	46	148 500
Mei/May	12	75 952	30	185 905
Juni/June	14	191 985	35	156 658
Juli/July	3	14 767	31	143 665
Agustus/August	6	44 173	28	74 370
September/September	3	20 640	41	179 047
Oktober/October	3	19 050	27	123 019
November/November	6	29 764	29	110 763
Desember/December	7	79 028	25	104 044
2022	99	773 434	404	1 526 066
2021	143	833 821	504	1 482 052

Catatan : Wilayah cakupan data adalah Kota Solok, Kabupaten Solok, dan Solok Selatan (Data tidak dapat dipisah hanya Kabupaten Solok saja)

Sumber/Source : PT.Pos Indonesia (Persero) Solok/Post Office of Solok

Tabel 8.2.5 **Jumlah Penerima Pensiun dan Nilai yang dibayarkan pada PT.Pos Indonesia (Persero) Solok, 2022**
Table **Number Recipient of Pension and Value Paid at Post Office of Solok, 2022**

Bulan Month	Dibayarkan Payable	
	Banyaknya Number	Nilai Value Paid (Rp. 000)
(1)	(2)	(3)
Januari/January	215	386 870
Februari/February	223	400 198
Maret/March	217	387 139
April/April	218	390 418
Mei/May	224	399 633
Juni/June	227	408 321
Juli/July	226	404 363
Agustus/August	226	404 938
September/September	229	409 708
Oktober/October	225	401 468
November/November	223	397 989
Desember/December	223	398 809
2022	2 676	4 789 853
2021	2 640	4 686 636

Catatan : Wilayah cakupan data adalah Kota Solok, Kabupaten Solok, dan Solok Selatan (Data tidak dapat dipisah hanya Kabupaten Solok saja)

Sumber/Source : PT.Pos Indonesia (Persero) Solok/Post Office of Solok

Tabel
Table 8.2.6

Jumlah Menara Telekomunikasi Menurut Kecamatan dan Penyedia di Kabupaten Solok, 2022
The Number of Telecommunication Tower by Sub District and Provider in Solok Regency, 2022

<i>Kecamatan Sub District</i>	3	Indosat	XL	AXIS	Telkomsel	Daya Mitra
(1)	(2)	(3)	(4)	(5)	(6)	(7)
Pantai Cermin	-	-	-	-	-	2
Lembah Gumanti	-	-	1	-	2	6
Hiliran Gumanti	-	-	-	-	-	2
Payung Sekaki	-	-	-	-	-	3
Tigo Lurah	-	-	-	-	-	-
Lembang Jaya	-	-	-	-	1	3
Danau Kembar	-	-	-	-	-	3
Gunung Talang	-	-	1	-	1	11
Bukit Sundi	-	-	-	-	-	2
IX Koto Sungai Lasi	-	-	-	-	-	2
Kubung	-	-	-	-	-	9
X Koto Diatas	-	-	-	-	2	1
X Koto Singkarak	-	-	-	-	1	6
Junjung Sirih	-	-	-	-	-	1
Kabupaten Solok	-	-	2	-	7	51

Lanjutan tabel / Continued table 8.2.6

Kecamatan Sub District	Tower Bersama	Prote lindo	Solusi Tunas Pratama	Komet Infra Nusantara	Solusi Menara Indonesia	EPID Menara Assetco	Jumlah Total
(1)	(8)	(9)	(10)	(11)	(12)	(13)	(14)
Pantai Cermin	1	1	-	-	-	1	5
Lembah Gumanti	4	5	3	-	-	1	22
Hiliran Gumanti	-	-	1	-	-	-	3
Payung Sekaki	-	1	-	-	-	-	4
Tigo Lurah	-	-	-	-	1	-	1
Lembang Jaya	-	1	-	-	-	1	6
Danau Kembar	1	1	1	-	-	-	6
Gunung Talang	4	4	-	1	-	-	22
Bukit Sundi	3	-	-	-	-	1	6
IX Koto Sungai Lasi	4	2	-	-	-	-	8
Kubung	6	5	2	-	-	1	23
X Koto Diatas	1	1	1	-	-	1	7
X Koto Singkarak	5	4	1	-	-	1	18
Junjung Sirih	2	-	2	-	-	-	5
Kabupaten Solok	31	25	11	1	1	7	136

Sumber/Source : Dinas Komunikasi dan Informatika Kabupaten Solok/Communication and Informatics Service of Solok Regency

KOPERASI DAN HARGA – HARGA

Cooperative and Prices

BAB

Chapter

09

JUMLAH

Koperasi 2022

KABUPATEN SOLOK

Number of Cooperative in Solok Regency, 2022

137

Koperasi
Cooperative

Harga Pembelian Gabah dan Beras BULOG

di AREA SOLOK 2022

Average Purchased Price of Paddy and Rice of Solok Regency, 2022

HARGA GABAH

Price of Paddy

Rp 8.300,-

HARGA BERAS

Price of Rice

Rp 13.500,-



PENJELASAN TEKNIS

1. Koperasi : Organisasi ekonomi yang dimiliki dan dioperasikan oleh seorang demi kepentingan bersama.
2. Survey Harga Produsen Perdesaan : Merupakan Salah Satu Cara Sivevey di BPS yang Dilakukan Secara Bulanan. Pengumpulan Data Harga Tidak Terbatas Pada Harga Produsen Berbagai Hasil, Namun Juga Harga Eceran Barang Pertanian Serta Jasa yang Merupakan Bagian Biaya Proses Produksi Pertanian Serta Data Harga Konsumen Di Wilayah Perdesaan Yaitu Harga Barang dan Jasa yang di Butuhkan Pemerintah Desa.

TECHNICAL NOTES

1. *Cooperatives : Economic organizations owned and operated by a person for the common goods.*
2. *CPI id the indicator of inflation in Indonesia. Since January 2014, the CPI has been calculated from the 2012 Cost of Living Survey (CLS) of 82 citis, which covered 225-462 commodities.*
3. *CPI consists of 7 groups as follows: foodstuff; prepared food, beverages, and tobacco products; housing, water, electricity, gas and fuel; clothing; health; education, recreation, and sports; transportation, communication, and financial services.*

ULASAN**DESCRIPTION****Koperasi**

Terdapat 137 koperasi di Kabupaten Solok pada tahun 2022, yaitu terdiri dari 27 Koperasi Unit Desa, 106 Non Koperasi Unit Desa, dan 4 Koperasi Lain yang tersebar di seluruh Kecamatan di Kabupaten Solok.

Cooperative

There are 137 cooperatives in Solok Regency in 2022, consisting of 27 Villaae Unit Cooperative, 106 Non Villaae Unit Cooperative and 4 Other Cooperative spread across all sub-districts in Solok Regency.

Harga


Harga produsen perdesaan subsektor tanaman hortikultura komoditi sayuran di Kabupaten Solok pada tahun 2022 mengalami fluktuasi setiap bulannya. Harga bawang merah besar yang tertinggi mencapai 4.701.040/100kg, yaitu terjadi pada bulan Juni 2022. Sedangkan harga tertinggi untuk cabai merah keriting mencapai 9.494.731/100kg pada bulan Januari 2022.

Prices

Prices of rural producers in the horticultural crop sub-sector of vegetable commodities in Solok Regency in 2022 fluctuated every month. The highest price of large red onions reached 4,701,040/100kg, which occurred in June 2022. While the highest price for curly red chilies reached 9,494,731/100kg in July 2022.

Gambar 9.1
Figures

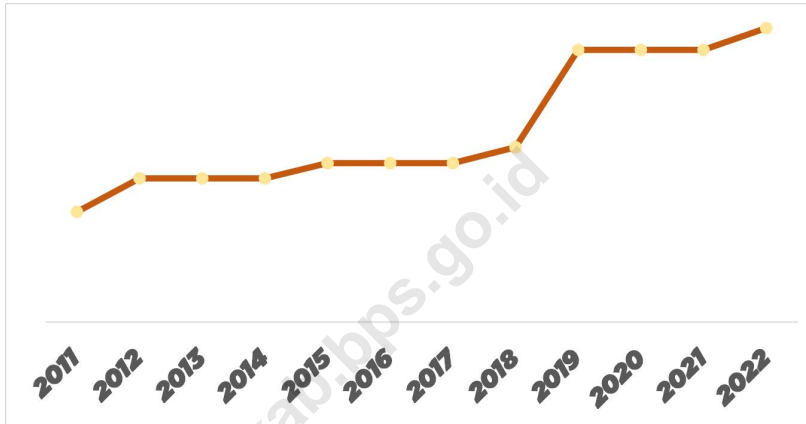
Banyaknya Koperasi Unit Desa Menurut Kecamatan di Kabupaten Solok, 2022
Number of Village Unit Cooperative by Subdistrict in Solok Regency, 2022



Sumber/Source : Dinas Koperasi,UKM,Perindustrian dan Perdagangan Kabupaten Solok/Cooperative,UKM and Trading Service Solok Regency

Gambar 9.2
Figures

Harga Pembelian Beras di Kabupaten Solok, 2011 - 2022
Rice Purchased Price in Solok Regency, 2011 - 2022



Sumber/Source : Perum Bulog-Sub Drive Solok/Perum Bulog-Sub Drive of Solok Regency

9.1 KOPERASI COOPERATIVE

Tabel 9.1.1 Banyaknya Koperasi dan Koperasi Unit Desa Menurut Kecamatan di Kabupaten Solok, 2022
Number of Cooperative and Village Unit Cooperative by Sub District in Solok Regency, 2022

Kecamatan Sub District	KUD Village Unit Cooperative	Koperasi Non KUD Non Village Unit Cooperative		
		KPN Civil Servant Cooperative	Kop. Pensiun Retired Cooperative	Primkopo Police Cooperative
(1)	(2)	(3)	(4)	(5)
Pantai Cermin	1	1	1	-
Lembah Gumanti	2	2	-	-
Hiliran Gumanti	-	-	-	-
Payung Sekaki	2	1	-	-
Tigo Lurah	-	-	-	-
Lembang Jaya	2	1	-	-
Danau Kembar	-	-	-	-
Gunung Talang	6	11	-	1
Bukit Sundi	2	2	-	-
IX Koto Sungai Lasi	1	1	-	-
Kubung	4	8	1	-
X Koto Diatas	1	3	-	-
X Koto Singkarak	5	3	2	-
Junjung Sirih	1	-	-	-
Kabupaten Solok	27	33	4	1

Lanjutan tabel/*Continued Table 9.1.1*

Kecamatan <i>Sub District</i>	Koperasi Non KUD <i>Non Village Unit Cooperative</i>			
	Primkopad <i>Army Cooperative</i>	Koperasi Wanita <i>Women Cooperative</i>	Koptan/KSU <i>Kopbun</i>	Koppoten <i>BMT</i>
(1)	(6)	(7)	(8)	(9)
Pantai Cermin	-	-	-	-
Lembah Gumanti	-	-	6	1
Hiliran Gumanti	-	-	4	-
Payung Sekaki	-	-	1	1
Tigo Lurah	-	-	1	-
Lembang Jaya	-	-	3	-
Danau Kembar	-	-	2	-
Gunung Talang	-	1	8	-
Bukit Sundi	-	-	1	-
IX Koto Sungai Lasi	-	-	-	-
Kubung	1	2	9	-
X Koto Diatas	-	-	2	-
X Koto Singkarak	-	-	2	2
Junjung Sirih	-	-	1	-
Kabupaten Solok	1	3	40	4

Lanjutan tabel/*Continued Table 9.1.1*

Kecamatan <i>Sub District</i>	Koperasi Non KUD <i>Non Village Unit Cooperative</i>				
	Koperasi Karyawan <i>Employe Coop.</i>	Koperasi Angkutan <i>Transport Coop.</i>	Koperasi Pasar <i>Market Coop.</i>	Kop. Simpan Pinjam <i>Credit Coop.</i>	Primko Veri <i>Veteran Coop.</i>
	(10)	(11)	(12)	(13)	(14)
Pantai Cermin	-	-	-	-	-
Lembah Gumanti	-	-	-	1	-
Hiliran Gumanti	-	-	-	1	-
Payung Sekaki	-	-	-	-	-
Tigo Lurah	-	-	-	-	-
Lembang Jaya	-	-	-	-	-
Danau Kembar	-	-	-	-	-
Gunung Talang	1	-	-	2	-
Bukit Sundi	-	-	-	1	-
IX Koto Sungai Lasi	-	-	-	1	-
Kubung	1	-	-	3	1
X Koto Diatas	-	-	-	1	-
X Koto Singkarak	-	-	1	1	-
Junjung Sirih	-	-	-	2	-
Kabupaten Solok	2	0	1	13	1

Lanjutan tabel/*Continued Table 9.1.1*

Koperasi Non KUD Non Village Unit Cooperative					
Kecamatan Sub District	Koperasi Wredhatama Wredhatama Coop.	Koperasi Propesi Profesi Coop.	Koperasi Nagari Nagari Coop.	Koperasi Lainnya Others	Jumlah Total
(1)	(15)	(16)	(17)	(19)	(20)
Pantai Cermin	-	-	-	-	3
Lembah Gumanti	-	-	-	-	12
Hiliran Gumanti	-	-	-	-	5
Payung Sekaki	-	-	1	-	6
Tigo Lurah	-	-	-	-	1
Lembang Jaya	-	-	-	-	6
Danau Kembar	-	-	-	-	2
Gunung Talang	-	2	-	-	32
Bukit Sundi	-	-	-	1	7
IX Koto Sungai Lasi	-	-	-	-	3
Kubung	-	-	-	2	32
X Koto Diatas	-	-	-	1	8
X Koto Singkarak	-	-	-	-	16
Junjung Sirih	-	-	-	-	4
Kabupaten Solok	0	2	1	4	137

Sumber/*Source* : Dinas Koperasi,UKM,Perindustrian dan Perdagangan Kabupaten Solok/*Cooperative,UKM and Trading Service Solok Regency*

Tabel
Table 9.1.2**Koperasi Menurut Modal yang Dimiliki di Kabupaten Solok, 2022**
Cooperative by Capital Owned by in Solok Regency, 2022

Nama Koperasi <i>Name of Cooperative</i>	Modal Sendiri <i>Own Capital</i>
(1)	(2)
KPRI Guru SD Pantai Cermin	2 821 831
KPRI Guru SD Lembah Gumanti	2 236 347
KPRI SMA Alahan Panjang	358 833
KPRI SMPN 2 Lembang Jaya	574 475
KPRI Guru Payung Sekaki	1 577 794
KPRI Cemara KLK Lubuk Selasih	178 604
KPRI BPTP Sumatera Barat	1 268 765
KPRI SMA 1 Gunung Talang	2 067 381
KPRI Guu SD Gunung Talang	5 347 728
KPRI Kantor Bupati	4 923 373
KPRI Kandep Agama (Kemenag)	8 744 859
KPRI Kandepdikbu	908 978
KPRI Kandep Penerangan	588 026
KPRI Pengayoman	195 791
KPRI Kencana BKKBN	657 656
KPRI Kogussel	948 980
KPRI Dinas Kesehatan	7 194 610

Lanjutan Tabel/*Continued Table 9.1.2*

Nama Koperasi <i>Name of Cooperative</i>	Modal Sendiri <i>Own Capital</i>
(1)	(2)
KPRI SMP 2 Kubung	989 179
KPRI Guru SD danTK Bukit Sundi	4 041 446
KPRI SMP 1 Bukit Sundi	437 804
KPRI Guru SD IX Koto Sungai Lasi	3 0746 07
KPRI Guru SD X Koto Diatas	2 994 178
KPRI SMP 2 X Koto Diatas	677 874
KPRI SMA 1X Koto Diatas	500 384
KPRI Bina Karya	773 637
KPRI SMA 1 Singkarak	1 624 509
KPRI Buah Nusantara	3 086 170
KPRI Rimbun Dinas Hutbun	460 721
KPI Kantor Statistik	961 837
KPRI Dinas Pertanian Tanaman Pangan	401 152
KPRI Pengadilan Agama	69 987
KPRI Kantor Pertanahan	1 834 992

Lanjutan Tabel/*Continued Table* 9.1.2

Nama Koperasi <i>Name of Cooperative</i>	Modal Luar <i>External Capital</i>
(1)	(2)
KPRI Guru SD Pantai Cermin	118 603
KPRI Guru SD Lembah Gumanti	135 308
KPRI SMA Alahan Panjang	59 270
KPRI SMPN 2 Lembang Jaya	261 862
KPRI Guru Payung Sekaki	685 909
KPRI Cemara KLIK Lubuk Selasih	215 882
KPRI BPTP Sumatera Barat	474 037
KPRI SMA 1 Gunung Talang	396 242
KPRI Guru SD Gunung Talang	1 109 553
KPRI Kantor Bupati	4 311 597
KPRI Kandep Agama (Kemenag)	1 019 600
KPRI Kandepdikbu	805 947
KPRI Kandep Penerangan	89 044
KPRI Pengayoman	151 862
KPRI Kencana BKKBN	841 032
KPRI Kogussel	1 274 394
KPRI Dinas Kesehatan	-

Lanjutan Tabel/*Continued Table 9.1.2*

Nama Koperasi <i>Name of Cooperative</i>	Modal Luar <i>External Capital</i>
(1)	(2)
KPRI SMP 2 Kubung	746 731
KPRI Guru SD danTK Bukit Sundi	2 595 250
KPRI SMP 1 Bukit Sundi	497 952
KPRI Guru SD IX Koto Sungai Lasi	1 912 902
KPRI Guru SD X Koto Diatas	1 451 342
KPRI SMP 2 X Koto Diatas	149 505
KPRI SMA 1X Koto Diatas	68 164
KPRI Bina Karya	7 691 933
KPRI SMA 1 Singkarak	679 080
KPRI Buah Nusantara	962 256
KPRI Rimbun Dinas Hutbun	157 478
KPI Kantor Statistik	436 209
KPRI Dinas Pertanian Tanaman Pangan	188 310
KPRI Pengadilan Agama	17 841
KPRI Kantor Pertanahan	6 587

Lanjutan Tabel/*Continued Table* 9.1.2

Nama Koperasi <i>Name of Cooperative</i>	SHU <i>Rest Of Net Profit</i>	Volume Usaha <i>Omzet</i>
(1)	(2)	(3)
KPRI Guru SD Pantai Cermin	259 523	17 853
KPRI Guru SD Lembah Gumanti	176 836	140 004
KPRI SMA Alahan Panjang	-	7 968
KPRI SMPN 2 Lembang Jaya	674 835	72 828
KPRI Guru Payung Sekaki	1 644 200	90 081
KPRI Cemara KLK Lubuk Selasih	-	25 443
KPRI BPTP Sumatera Barat	1 021 428	59 934
KPRI SMA 1 Gunung Talang	1 981 674	196 617
KPRI Guu SD Gunung Talang	4 569 462	233 521
KPRI Kantor Bupati	-	2 001
KPRI Kandep Agama (Kemenag)	8 236 888	114 192
KPRI Kandepdikbu	1 594 232	77 850
KPRI Kandep Penerangan	405 587	9 662
KPRI Pengayoman	236 805	24 070
KPRI Kencana BKKBN	-	2 381
KPRI Kogussel	8 330 069	371 088
KPRI Dinas Kesehatan	7 788 386	226 320

Lanjutan Tabel/*Continued Table 9.1.2*

Nama Koperasi <i>Name of Cooperative</i>	SHU <i>Rest Of Net Profit</i>	Volume Usaha <i>Omzet</i>
(1)	(2)	(3)
KPRI SMP 2 Kubung	1 714 574	131 826
KPRI Guru SD danTK Bukit Sundi	5 456 154	320 559
KPRI SMP 1 Bukit Sundi	1 246 230	(2145)
KPRI Guru SD IX Koto Sungai Lasi	3 304 345	471 740
KPRI Guru SD X Koto Diatas	3 083 717	288 700
KPRI SMP 2 X Koto Diatas	589 979	27 817
KPRI SMA 1X Koto Diatas	469 550	56 526
KPRI Bina Karya	9 463 658	726 065
KPRI SMA 1 Singkarak	1 094 266	216 858
KPRI Buah Nusantara	2 809 381	574 881
KPRI Rimbun Dinas Hutbun	317 550	5 160
KPI Kantor Statistik	1 325 039	88 943
KPRI Dinas Pertanian Tanaman Pangan	403 550	28 824
KPRI Pengadilan Agama	-	653
KPRI Kantor Pertanahan	-	4 658

Sumber/*Source* : Dinas Koperasi,UKM,Perindustrian dan Perdagangan Kabupaten Solok/*Cooperative,UKM and Trading Service Solok Regency*

9.2 HARGA PRICES

Tabel
Table 9.2.1

Rata-Rata Harga Produsen Perdesaan Subsektor Tanaman Pangan Komoditi Palawija di Kabupaten Solok, 2022
Rural Price Produsen of Paliwija Comodity in Solok Regency, 2022

<i>Bulan</i> <i>Month</i>	<i>GKP</i> <i>Kualitas Anak Daro (100kg)</i>	<i>GKP</i> <i>Kualitas Cisokan (100kg)</i>
(1)	(2)	(3)
Januari/January	577 596	575 743
Februari/February	579 705	577 016
Maret/March	593 579	589 194
April/April	585 459	575 715
Mei/May	586 405	577 704
Juni/June	581 664	567 029
Juli/July	594 528	581 210
Agustus/August	596 183	582 508
September/September	667 280	655 043
Oktober/October	684 464	668 273
November/November	708 897	696 006
Desember/December	691 768	678 617
Kabupaten Solok	618 780	608 636

Sumber/Source : Survei Harga Produsen Pedesaan/Rural Producer Price Survey

Tabel
Table 9.2.2

Rata-Rata Harga Produsen Perdesaan Menurut Bulan Subsektor Tanaman Hortikultura Komoditi Sayuran di Kabupaten Solok, 2022
Rural Producers Price er of Vegetables Comodity in Solok Regency, 2022

Bulan <i>Month</i>	Bawang merah Besar (100kg)	Bawang merah Sedang (100kg)	Bawang merah Kecil (100kg)	Cabe hijau Segar (100kg)	Cabe merah Keriting (100kg)	Cabe Rawit Segar (100kg)
(1)	(2)	(3)	(4)	(5)	(6)	(7)
Januari/ <i>January</i>	2 138 142	1 612 044	723 043	1 611 855	2 259 503	3 000 000
Februari/ <i>February</i>	2 585 866	1 911 748	736 806	1 713 720	2 957 941	3 000 000
Maret/ <i>March</i>	2 396 782	2 079 024	1 249 333	2 283 717	4 140 660	3 200 000
April/ <i>April</i>	2 865 181	2 348 269	1 424 402	1 687 024	2 122 980	3 500 000
Mei/ <i>May</i>	4 530 249	3 048 037	2 601 183	1 456 475	2 301 061	3 500 000
Juni/ <i>June</i>	4 701 040	3 850 528	3 152 153	2 522 689	6 816 325	4 000 000
Juli/ <i>July</i>	3 999 375	3 475 684	2 500 000	2 710 806	9 494 731	7 000 000
Agustus/ <i>August</i>	1 898 683	1 601 031	1 105 755	2 307 482	4 093 295	3 000 000
September/ <i>September</i>	2 683 282	2 114 194	1 430 129	2 109 436	4 152 932	4 500 000
Oktober/ <i>October</i>	2 581 561	2 109 076	1 332 513	1 765 699	3 273 721	2 800 000
November/ <i>November</i>	2 102 014	1 653 358	1 105 209	1 555 210	2 385 316	1 500 000
Desember/ <i>December</i>	1 815 037	1 459 652	723 043	1 663 088	3 214 159	3 000 000
Kabupaten Solok	2 717 614	2 164 482	1 337 329	1 909 934	3 529 164	3 302 042

Sumber/*Source* : Survei Harga Produsen Pedesaan/*Rural Producer Price Survey*

Tabel
Table 9.2.3

Harga Dasar Gabah di Area Solok, 2022
Average Price Government Purchases of Paddy and Rice in
National Food Logistic in Solok Area, 2022

Tahun Year	Harga Dasar Average Price (Rp./kg)			Rata-rata Average
	GKG	GKS	GKP	
(1)	(2)	(3)	(4)	(5)
2006	1 700	-	1 725	1 713
2007	2 250	-	1 730	1 990
2008	2 575	-	1 730	2 153
2009	2 800	-	2 000	2 400
2010	3 040	-	2 200	2 620
2011	3 345	-	2 440	2 893
2012	4 150	-	2 685	3 015
2013	4 150	-	3 300	3 725
2014	4 150	-	3 300	3 725
2015	4 600	-	3 700	4 150
2016	4 600	-	3 700	4 150
2017	5 400	-	4 400	4 900
2018	5 060	-	4 125	4 593
2019	6 500	-	5 400	5 950
2020	5 300	-	4 250	4 775
2021	5 300	-	4 250	4 775
2022	5 300	-	4 250	4 775

Sumber/Source : Perum Bulog-Sub Drive Solok/Perum Bulog-Sub Drive of Solok Regency

Tabel 9.2.4 **Harga Pembelian Gabah dan Beras di Kabupaten Solok, 2022**
Table **Average Purchased Price of Paddy and Rice of Solok Regency, 2022**

Tahun Year	Harga Pembelian Gabah Grain Purchsed Price (Rp./kg)		Harga Pembelian Beras Rice Purchased Price (Rp./kg)	
	KUD	Non KUD	KUD	Non KUD
(1)	(2)	(3)	(4)	(5)
2006	-	-	-	3 550
2007	-	-	-	4 000
2008	-	3 345	-	4 300
2009	-	3 345	-	4 600
2010	-	3 345	-	5 060
2011	-	3 345	-	5 060
2012	-	4 200	-	6 600
2013	-	4 200	-	6 600
2014	-	4 600	-	6 600
2015	-	4 600	-	7 300
2016	-	4 600	-	7 300
2017	-	4 600	-	7 300
2018	-	5 115	-	8 030
2019	-	5 400	-	12 500
2020	-	6 000	-	12 500
2021	-	6 000	-	12 500
2022	-	8 300	-	13 500

Sumber/Source :Perum Bulog-Sub Drive Solok/Perum Bulog-Sub Drive of Solok Regency

PENGELUARAN PENDUDUK

Population Expenditure

BAB

Chapter

10

Rata-rata Pengeluaran

2022 per Kapita Sebulan
KABUPATEN SOLOK

untuk **Kelompok Makanan/Minuman Jadi**

Monthly Average Expenditure per Capita by Prepared food and beverages Commodity in Solok Regency, 2022

686.983

Rupiah
Rupiah

Pengeluaran per Kapita Sebulan Masyarakat Kabupaten Solok untuk Kelompok Makanan/Minuman Jadi merupakan Pengeluaran Makanan Terbesar yaitu 24,58 persen

Expenditure per capita per month for the people in Solok Regency is for Prepared Food and Beverages in Food Group Expenditure as 24,58 percent



Rata-rata Pengeluaran

2022 per Kapita Sebulan
KABUPATEN SOLOK

untuk **Perumahan dan Fasilitas Rumah Tangga**

Monthly Average Expenditure per Capita by Housing and Household Facility Commodity in Solok Regency, 2022

474 989

Rupiah / Rupiah

Pengeluaran per Kapita Sebulan Masyarakat Kabupaten Solok untuk Kelompok Perumahan dan Fasilitas Rumah Tangga merupakan Pengeluaran Bukan Makanan Terbesar yaitu 46,50 persen

Expenditure per capita per month for the people in Solok Regency is for Housing and Household Facility in Non- Food Group Expenditure as 46,50 percent



PENJELASAN TEKNIS

1. Data pengeluaran penduduk didapatkan dari Survei Sosial Ekonomi Nasional (SUSENAS) yang diadakan setiap tahun. Estimasi pengeluaran penduduk hanya dapat dilakukan hingga level kabupaten yang dirinci menurut pengeluaran makanan dan non makanan.
2. Pengeluaran rata-rata per kapita adalah biaya yang dikeluarkan untuk konsumsi semua anggota rumah tangga selama sebulan baik yang berasal dari pembelian, pemberian maupun produksi sendiri dibagi dengan banyaknya anggota rumah tangga dalam rumah tangga tersebut.
3. Untuk mengukur kemiskinan, BPS menggunakan konsep kemampuan memenuhi kebutuhan dasar (basic need approach). Dengan pendekatan ini, kemiskinan dipandang sebagai ketidakmampuan dari sisi ekonomi untuk memenuhi kebutuhan dasar makanan dan bukan makanan yang diukur dari sisi pengeluaran. Metode yang digunakan adalah menghitung Garis Kemiskinan (GK), yang terdiri dari dua komponen yaitu Garis Kemiskinan Makanan (GKM) dan Garis Kemiskinan Non Makanan (GKNM). Penghitungan Garis Kemiskinan dilakukan secara terpisah untuk daerah perkotaan dan perdesaan.

TECHNICAL NOTES

1. *Population expenditure data obtained from the National Socio Economic Survey (SUSENAS), which is held every year. Estimation of population expenditure can only be done up to district level which are specified according to the food and non food expenditure.*
2. *Per capita Average Expenditure is the cost spent for all household members consumption during the month, whether from purchasing, giving or own production, divided by the number of household members in the household.*
3. *To measure poverty, The Central Statistics gency uses the concept of basic needs approach. Therefore, poverty is viewed as economic inability to fulfill food and non food basic needs which are measured buy consumption/expenditure. The method is calculatiiong poverty line, which consists of two components that are food poverty line (FPL) and non-food poverty line (NFPL). the poverty line was calculated separately for urban and rural areas.*

ULASAN

DESCRIPTION

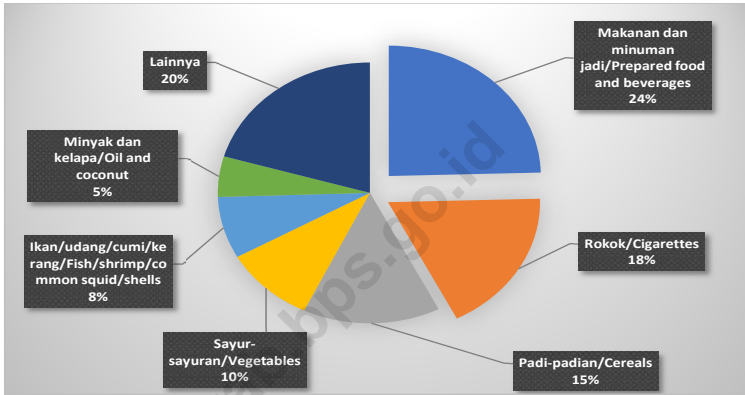
Rata-rata pengeluaran per kapita sebulan di Kabupaten Solok pada tahun 2022 dibedakan menjadi 2 (dua) kelompok komoditas, yaitu kelompok makanan dan bukan makanan. Rata-rata pengeluaran per kapita sebulan yang paling besar adalah pada kelompok makanan, yaitu komoditas makanan dan minuman jadi sebesar 168 852.

Monthly average expenditure per capita in Solok Regency in 2021 is divided into 2 (two) commodity groups, namely food and non-food groups. The highest monthly average expenditure per capita was in the food group, namely ready-to-eat food and beverage commodities of 168 852.

<https://solokkab.bps.go.id>

Gambar 10.1
Figures

Presentase Rata-rata Pengeluaran Per Kapita Sebulan Menurut Kelompok Makanan di Kabupaten Solok, 2022
Percentage of Average Expenditure Per Capita Per Month by Food Group in Solok Regency, 2022

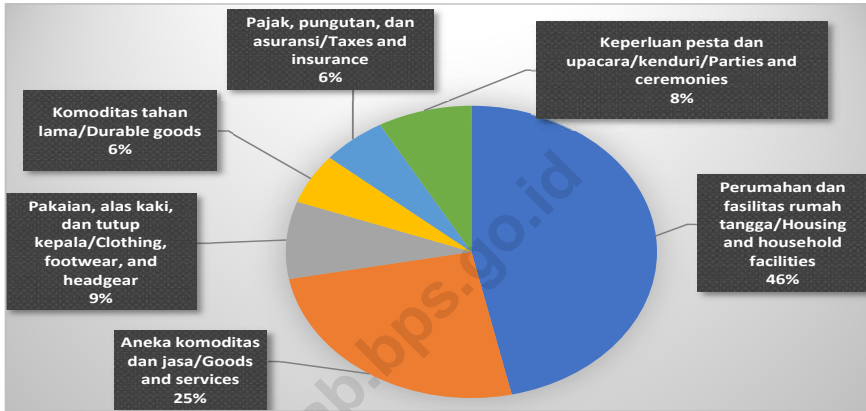


Sumber/Source: BPS, Survei Sosial Ekonomi Nasional (Susenas) Maret/BPS-Statistics Indonesia, National Socioeconomic Survey March

Gambar 10.2
Figures

Presentase Rata-rata Pengeluaran Per Kapita Sebulan Menurut Kelompok Bukan Makanan di Kabupaten Solok, 2022

Percentage of Average Expenditure Per Capita Per Month by Non-Food Group in Solok Regency, 2022



Sumber/Source: BPS, Survei Sosial Ekonomi Nasional (Susenas) Maret/BPS-Statistics Indonesia, National Socioeconomic Survey March

Tabel
Table 10.1

Rata-rata Pengeluaran per Kapita Sebulan Menurut Kelompok Komoditas (rupiah) di Kabupaten Solok, 2021 dan 2022
Monthly Average Expenditure per Capita by Commodity Group (rupiahs) in Solok Regency, 2021 and 2022

Kelompok Komoditas/Commodity Group	2021	2022
(1)	(2)	(3)
Makanan/Food		
Padi-padian/ <i>Cereals</i>	91 779	100 252
Umbi-umbian/ <i>Tubers</i>	10 132	10 481
Ikan/udang/cumi/kerang/ <i>Fish/shrimp/common squid/shells</i>	47 966	52 709
Daging/ <i>Meat</i>	27 973	31 190
Telur dan susu/ <i>Eggs and milk</i>	30 706	27 114
Sayur-sayuran/ <i>Vegetables</i>	64 642	66 737
Kacang-kacangan/ <i>Legumes</i>	10 696	10 987
Buah-buahan/ <i>Fruits</i>	20 157	22 385
Minyak dan kelapa/ <i>Oil and coconut</i>	25 755	34 455
Bahan minuman/ <i>Beverage stuffs</i>	20 995	21 228
Bumbu-bumbuan/ <i>Spices</i>	7 164	7 962
Konsumsi lainnya/ <i>Miscellaneous food items</i>	6 924	9 242
Makanan dan minuman jadi/ <i>Prepared food and beverages</i>	152 641	168 852
Rokok/ <i>Cigarettes</i>	113 423	123 389
Jumlah makanan/Total food	630 953	686 983
Bukan makanan/Non-food		
Perumahan dan fasilitas rumah tangga/ <i>Housing and household facilities</i>	216 372	220 899
Aneka komoditas dan jasa/ <i>Goods and services</i>	97 740	121 215
Pakaian, alas kaki, dan tutup kepala/ <i>Clothing, footwear, and headgear</i>	40 793	40 497
Komoditas tahan lama/ <i>Durable goods</i>	35 099	26 524
Pajak, pungutan, dan asuransi/ <i>Taxes and insurance</i>	24 641	26 882
Keperluan pesta dan upacara/kenduri/ <i>Parties and ceremonies</i>	13 040	38 972
Jumlah bukan makanan/Total non-food	427 685	474 989
Jumlah/Total	1 058 638	1 161 972

Sumber/Source: BPS, Survei Sosial Ekonomi Nasional (Susenas) Maret/BPS-Statistics Indonesia, National Socioeconomic Survey March

Tabel
Table 10.2**Persentase Pengeluaran per Kapita Sebulan Menurut Kelompok Komoditas di Kabupaten Solok, 2021 dan 2022**
Percentage of Monthly Expenditure per Capita by Commodity Group in Solok Regency, 2021 and 2022

Kelompok Komoditas/Commodity Group	2021	2022
(1)	(2)	(3)
Makanan/Food		
Padi-padian/ <i>Cereals</i>	8,66	8,63
Umbi-umbian/ <i>Tubers</i>	0,95	0,90
Ikan/udang/cumi/kerang/ <i>Fish/shrimp/common squid/shells</i>	4,53	4,54
Daging/ <i>Meat</i>	2,64	2,68
Telur dan susu/ <i>Eggs and milk</i>	2,90	2,33
Sayur-sayuran/ <i>Vegetables</i>	6,10	5,74
Kacang-kacangan/ <i>Legumes</i>	1,01	0,95
Buah-buahan/ <i>Fruits</i>	1,90	1,93
Minyak dan kelapa/ <i>Oil and coconut</i>	2,43	2,97
Bahan minuman/ <i>Beverage stuffs</i>	1,98	1,83
Bumbu-bumbuan/ <i>Spices</i>	0,68	0,69
Konsumsi lainnya/ <i>Miscellaneous food items</i>	0,65	0,80
Makanan dan minuman jadi/ <i>Prepared food and beverages</i>	14,42	14,53
Rokok/ <i>Cigarettes</i>	10,71	10,62
Jumlah makanan/Total food	59,60	59,12
Bukan makanan/Non-food		
Perumahan dan fasilitas rumah tangga/ <i>Housing and household facilities</i>	20,43	19,01
Aneka komoditas dan jasa/ <i>Goods and services</i>	9,23	10,43
Pakaian, alas kaki, dan tutup kepala/ <i>Clothing, footwear, and headgear</i>	3,85	3,49
Komoditas tahan lama/ <i>Durable goods</i>	3,31	2,28
Pajak, pungutan, dan asuransi/ <i>Taxes and insurance</i>	2,32	2,31
Keperluan pesta dan upacara/kenduri/ <i>Parties and ceremonies</i>	1,23	3,35
Jumlah bukan makanan/Total non-food	40,40	40,88
Jumlah/Total	100,00	100,00

Sumber/Source: BPS, Survei Sosial Ekonomi Nasional (Susenas) Maret/BPS-Statistics Indonesia, National Socioeconomic Survey March

Tabel
Table 10.3**Persentase Penduduk Menurut Golongan Pengeluaran Per Kapita Sebulan di Kabupaten Solok, 2021 dan 2022**
Percentage of Population by Per Capita Spending Group a Month in Solok Regency, 2021 and 2022

Golongan Pengeluaran <i>Spending Group</i> (Rp)	2021	2022
(1)	(2)	(3)
<499 999	5,15	1,25
500 000–749 999	23,14	16,60
750 000–999 999	29,46	32,24
1 000 000–1 499 999	26,75	32,63
> 1 500 000	15,50	17,29
Jumlah/Total	100,00	100,00

Sumber/Source: BPS, Survei Sosial Ekonomi Nasional (Susenas) Maret/BPS-Statistics Indonesia, National Socioeconomic Survey March

Tabel
Table 10.4

Rata-rata Pengeluaran dan Presentase Rata-rata Pengeluaran Per Kapita Sebulan Menurut Kelompok Makanan di Kabupaten Solok, 2022
Average Expenditure and Percentage of Average Expenditure Per Capita Per Month by Food Group in Solok Regency, 2022

Kelompok Makanan <i>Food Group</i>	Rata-rata Pengeluaran <i>Average Expenditure (rupiah)</i>	Persentase Rata-rata Pengeluaran <i>Percentage of Average Expenditure</i>
(1)	(2)	(3)
Padi-padian/Cereals	100 252	8,63
Umbi-umbian/Tubers	10 481	0,90
Ikan/ Udang/ Cumi/ Kerang Fish/Prawn/Squid/Clam	52 709	4,54
Daging/Meat	31 190	2,68
Telur dan susu/Eggs and milk	27 114	2,33
Sayur-sayuran/Vegetables	66 737	5,74
Kacang-kacangan/Legumes	10 987	0,95
Buah-buahan/Fruits	22 385	1,93
Minyak dan Kelapa/Oil and Coconut	34 455	2,97
Bahan minuman/Beverage stuffs	21 228	1,83
Bumbu-bumbuan/Spices	7 962	0,69
Konsumsi lainnya/Miscellaneous food items	9 242	0,80
Makanan dan minuman jadi/Prepared food and beverages	168 852	14,53
Rokok/Cigarette	123 389	10,62
Jumlah/Total	686 983	59,12

Sumber/Source: BPS, Survei Sosial Ekonomi Nasional (Susenas) Maret/BPS-Statistics Indonesia, National Socioeconomic Survey March

Tabel
Table 10.5

**Rata-rata Pengeluaran dan Presentase Rata-rata
Pengeluaran Per Kapita Sebulan Menurut Kelompok
Bukan Makanan di Kabupaten Solok, 2022**
*Average Expenditure and Percent age of Average
Expenditure Per Capita Per Month Non- Food Group in Solok
Regency, 2022*

Kelompok Makanan <i>Food Group</i>	Rata-rata Pengeluaran <i>Average Expenditure</i> (rupiah)	Persentase Rata-rata Pengeluaran <i>Percentage of Average Expenditure</i>
(1)	(2)	(3)
Perumahan dan fasilitas rumah tangga/ <i>Housing and household facility</i>	220 899	19,01
Aneka Barang Dan Jasa	121 215	10,43
Pakaian, alas kaki, dan tutup kepala/ <i>Clothing, footwear, and headgear</i>	40 497	3,49
Barang yang tahan lama/ <i>Durable goods</i>	26 524	2,28
Pajak, pungutan, dan asuransi/ <i>Taxes and insurances</i>	26 882	2,31
Keperluan pesta dan upacara/ <i>Parties and ceremonies</i>	38 972	3,35
Jumlah/Total	1 161 972	40,88

Sumber/Source: BPS, Survei Sosial Ekonomi Nasional (Susenas) Maret/BPS-Statistics Indonesia, National Socioeconomic Survey March

Tabel
Table 10.6**Jumlah Ketersediaan Pangan Utama (Ton) per Kecamatan di Kabupaten Solok, 2022**
Number of Main Food Availability (Ton) by Sub District at Solok Regency, 2022

Kecamatan Sub District	Ketersediaan Pangan Main Food Availability
(1)	(2)
Pantai Cermin	13 320,99
Lembah Gumanti	493,49
Hiliran Gumanti	12 039,18
Payung Sekaki	6 795,46
Tigo Lurah	11 622,32
Lembang Jaya	12 228,68
Danau Kembar	6,45
Gunung Talang	36 355,10
Bukit Sundi	28 651,87
IX Koto Sungai Lasi	6 600,80
Kubung	33 112,43
X Koto Diatas	11 174,69
X Koto Singkarak	22 641,50
Junjung Sirih	5 105,56
2022	200 148,50

Sumber/Source : Perikanan dan Pangan Kabupaten Solok/fishery and food services

Tabel
Table 10.7

Jumlah Ketersediaan Pangan Utama (Ton) per Kecamatan di Kabupaten Solok, 2022
Number of Main Food Availability (Ton) by Sub District at Solok Regency, 2022

Kecamatan <i>Sub District</i>	Klasifikasi Daerah <i>Regional Classification</i>	
	Situasi Pangan dan Gizi <i>Food and Nutrition Situation</i>	Perimbangan Produksi Padi <i>Balance of Paddy Production</i>
(1)	(2)	(3)
Pantai Cermin	Hijau	10 306,20
Lembah Gumanti	Merah	-5 606,80
Hiliran Gumanti	Hijau	9 569,90
Payung Sekaki	Hijau	5 511,30
Tigo Lurah	Hijau	9 918,10
Lembang Jaya	Hijau	8 599,20
Danau Kembar	Hijau	-2 192,60
Gunung Talang	Hijau	29 062,50
Bukit Sundi	Hijau	24 518,30
IX Koto Sungai Lasi	Hijau	5 175,00
Kubung	Hijau	25 227,30
X Koto Diatas	Hijau	8 677,20
X Koto Singkarak	Hijau	18 054,60
Junjung Sirih	Hijau	3 567,40
2022	Hijau 13 Kuning - Merah 1	150 387,60

Sumber/Source :Perikanan dan Pangan Kabupaten Solok/*Tfishery and food services*

Banyaknya

Pasar

2022

KABUPATEN SOLOK

Number of Market in Solok
Regency, 2022

42

Pasar
Market

Kecamatan X Koto Diatas
dan Kecamatan Lembah Gumanti
merupakan kecamatan dengan
jumlah pasar terbanyak di Kabupaten
Solok sebanyak 6 pasar

X Koto Diatas and Lembah Gumanti
SubDistrict is the subdistrict
with the largest number of markets in the district
Solok as many as 6 markets

Banyaknya

Perusahaan

2022

Telah Diterbitkan Tanda
DAFTAR PERUSAHAAN \$
KABUPATEN SOLOK
Number of Establish Who Registered
by Legal Status Solok Regency, 2022

PERUSAHAAN PERORANGAN

Private Company

5 652

PERSEKUTUAN KOMANDITER

Commanditaire Vennotschaap

88



PENJELASAN TEKNIS

TECHNICAL NOTES

- | | |
|---|--|
| <ol style="list-style-type: none"> 1. Sistem pencatatan Statistik Ekspor dan Impor di BPS adalah “General Trade” dengan wilayah pencatatan meliputi seluruh wilayah kepabeanaan Indonesia. 2. Pengesahan dokumen kepabeanaan ekspor dan impor dilakukan oleh Bea dan Cukai berdasarkan Persetujuan Muat/Bongkar Barang. 3. Data ekspor berasal dari dokumen kepabeanaan BC 3.0 atau yang disebut dokumen Pemberitahuan Ekspor Barang (PEB) yang diisi oleh eksportir. 4. Data impor berasal dari dokumen kepabeanaan BC 2.0 atau yang disebut dokumen Pemberitahuan Impor Barang (PIB), Pemberitahuan Impor Barang Khusus (PIBK), Pemberitahuan Pabean Free Trade Zone (PPFTZ) dan dokumen kepabeanaan BC 2.3 yang mencatat impor barang dari Luar Negeri ke Kawasan Berikat. 5. Barang-barang yang dikirim ke luar negeri untuk diolah dicatat sebagai ekspor, sedangkan hasil olahan yang dikembalikan ke Indonesia dicatat sebagai impor. 6. Rata-rata lama tinggal adalah rata-rata waktu tinggal wisatawan mancanegara di Indonesia untuk satu kali kunjungan. 7. Barang-barang yang tidak dicakup dalam pencatatan: <ol style="list-style-type: none"> a. Pakaian dan barang-barang perhiasan penumpang. b. Barang-barang bawaan penumpang dari/ke luar negeri untuk dipakai sendiri, | <ol style="list-style-type: none"> 1. <i>The recording of export and import statistics is based on General Trade System covering all Indonesian customs areas.</i> 2. <i>The legalization of customs export and import documents is conducted by the Customs and Excise Office.</i> 3. <i>The export data are compiled based on customs export documents BC 3.0 or known as Export Declarations (PEB), filled by exporters.</i> 4. <i>The import data are compiled based on customs import documents BC 2.0 or known as Import Declarations Form (PIB), Import Declarations Form for Special Commodity (PIBK), Customs Declaration Form for Free Trade Zone (PPFTZ), and customs import documents BC 2.3 which records import goods from foreign country to Bounded Zones Area.</i> 5. <i>Goods send abroad for processing purposes are recorded as export while its product sent to Indonesia are recorded as import.</i> 6. <i>Foreign goods processed in Indonesia are still recorded as imports although the products will be sent to abroad.</i> 7. <i>The following goods are not included in the statistics:</i> <ol style="list-style-type: none"> a. <i>Clothings and passengers' jewelry.</i> b. <i>Luggage of passengers for own use, except refrigerators, television sets, etc.</i> |
|---|--|

- kecuali lemari es, pesawat televisi, dan sebagainya.
- c. Barang-barang untuk keperluan perwakilan kedutaan suatu negara.
 - d. Barang-barang ekspedisi dan ekshibisi atau pameran.
 - e. Barang-barang militer yang diimpor langsung oleh angkatan bersenjata
 - f. Pembungkus/peti kemas untuk diisi kembali.
 - g. Uang dan surat-surat berharga.
 - h. Barang-barang contoh
8. Sistem pengolahan dokumen impor/ekspor Indonesia adalah sistem "Carry Over" yaitu dokumen ditunggu selama satu bulan, setelah bulan berjalan, sedangkan dokumen-dokumen yang terlambat akan diolah pada bulan berikutnya. Dengan demikian dokumen bulan-bulan sebelumnya yang terlambat diterima dan masuk pada bulan berjalan, diperlakukan sebagai dokumen bulan pengolahan.
 9. Pelabuhan Muat adalah pelabuhan darimana barang diangkut ke luar negeri atau diekspor
 10. Negara tujuan adalah negara tujuan akhir yang diketahui untuk barang ekspor yang dikirim ke luar negeri
 11. Jenis komoditi adalah barang ekspor yang dicatat sesuai kode Harmonized System (HS)
- c. *Goods imported/exported for the use of foreign representative countries/embassies.*
 - d. *Goods for expeditions, and shows or exhibitions.*
 - e. *Military goods directly imported by the Armed Forces.*
 - f. *Packings/containers to be refilled.*
 - g. *Bank notes and securities*
 - h. *Sample goods*
8. *The carry-over system is used in processing Indonesian export and import documents. Documents are processed one month after the current month, while those received later will be processed for the succeeding month. This means previous documents received in the current month will be treated as processed documents.*
 9. *Port of loading is port where the goods are transported out of the country or exported.*
 10. *Country of destination is country that is known to export goods sent abroad.*
 11. *Type commodity is exported goods recorded based on Harmonized System (HS) code*

ULASAN

Terdapat 42 pasar di Kabupaten Solok pada tahun 2022 yang tersebar di seluruh Kecamatan. Kecamatan dengan jumlah pasar paling banyak adalah Kecamatan X Koto Diatas dan Kecamatan Lembah Gumanti, yaitu sebanyak 6 pasar. Pasar tradisional A adalah pasar yang didirikan oleh suatu nagari dan merupakan aset nagari yang bersangkutan. Pasar tradisional B adalah pasar yang didirikan secara berserikat yang dimiliki oleh beberapa nagari dalam suatu wilayah kecamatan. Pasar khusus adalah pasar agropolitan dan pasar tani.

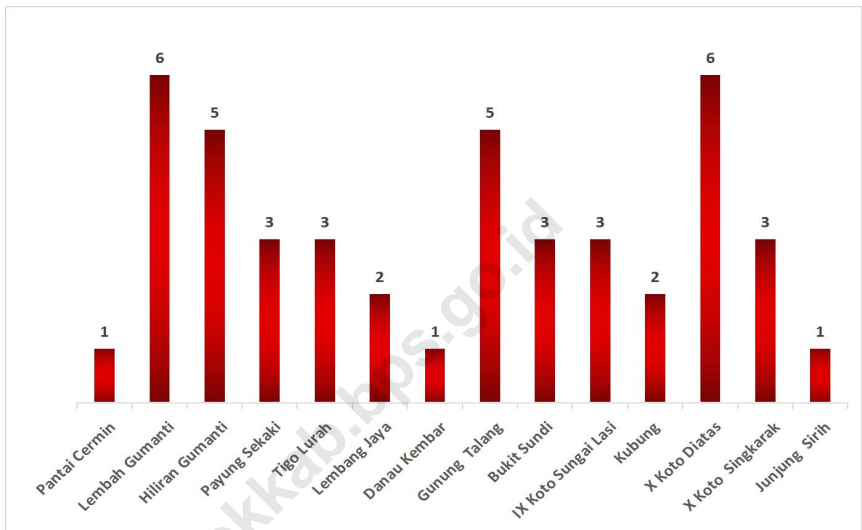
5797 badan usaha di Kabupaten Solok pada tahun 2022 telah diterbitkan tanda daftar perusahaannya. Jenis badan usaha yang paling banyak adalah PO, yaitu sebanyak 5652.

DESCRIPTION

There are 42 markets in Solok Regency in 2022 spread throughout the sub-district. The sub-district with the largest number of markets is X Koto Diatas and Lembah Gumanti , which is 6 markets. Traditional market A is a market established by a Nagari as an asset. Traditional market B is a market that is established as an association owned by several nagari in a sub-district area. Special markets are agropolitan markets and farmers' markets

5797 business entities in Solok Regency in 2022 have issued company registration marks. The most common type of business entity is PO, which is 5652.

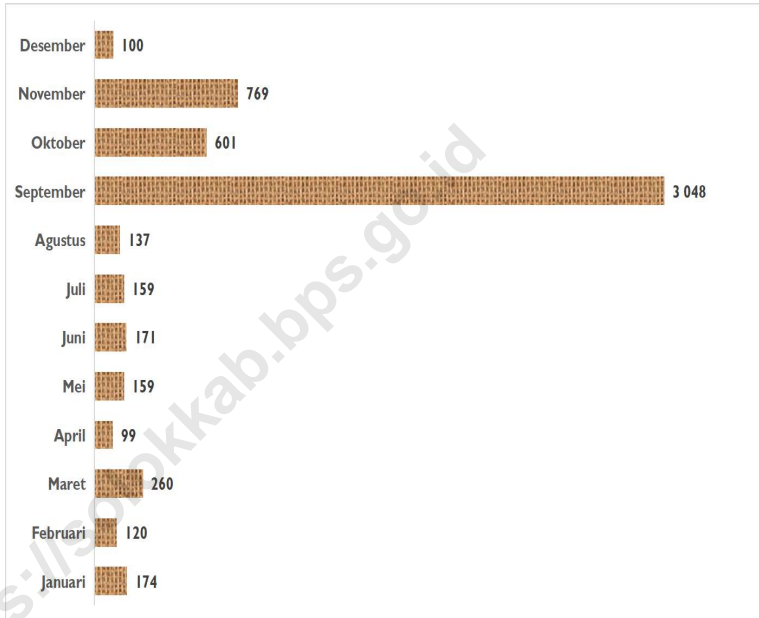
Gambar 11.1 Banyaknya Pasar di Kabupaten Solok, 2022
Figures **Banyaknya Pasar di Kabupaten Solok, 2022**
Frequency of Market at Solok Regency, 2022



Sumber/Source :Dinas Koperasi,UKM,Perindustrian dan Perdagangan Kabupaten Solok/Cooperative,UKM and Trading Service Solok Regency

Gambar 11.2
Figures

Banyaknya Perusahaan yang Telah Diterbitkan Tanda Daftar Perusahaan Kabupaten Solok, 2022
Number of Establish Who Registered by Legal Status Solok Regency, 2022



Sumber/Source : Dinas Penanaman Modal, Pelayanan Terpadu Satu Pintu dan Tenaga Kerja Kabupaten Solok/
Capital Investment, One Stop Services and Manpower Services Solok Regency

Tabel
Table 11.1**Banyaknya Pasar di Kabupaten Solok, 2022**
Frequency of Market at Solok Regency, 2022

Kecamatan Sub District	Pasar Tradisional A Traditional Market A	Pasar Tradisional B Traditional Market B	Pasar Khusus Special Market	Total Total
(1)	(2)	(3)	(4)	(5)
Pantai Cermin	1	-	-	1
Lembah Gumanti	4	1	1	6
Hiliran Gumanti	5	-	-	5
Payung Sekaki	3	-	-	3
Tigo Lurah	3	-	-	3
Lembang Jaya	1	1	-	2
Danau Kembar	1	-	-	1
Gunung Talang	4	-	1	5
Bukit Sundi	2	-	1	3
IX Koto Sungai Lasi	1	1	1	3
Kubung	1	-	1	2
X Koto Diatas	6	-	-	6
X Koto Singkarak	3	-	-	3
Junjung Sirih	1	-	-	1
Kabupaten Solok	36	3	5	44

Sumber/Source :Dinas Koperasi,UKM,Perindustrian dan Perdagangan Kabupaten Solok/Cooperative,UKM and Trading Service Solok Regency

Tabel 11.2
Table

**Daftar Pasar dengan Luas dan Jumlah Pedagang di
Kabupaten Solok, 2022**
*List of Market with Area and Number of Traders in Solok
Regency, 2022*

Nama Pasar Market	Kecamatan Sub District	Luas Bangunan Building Area	Luas Lahan Land Area	Jumlah Pedagang Number of Traders
(1)	(2)	(3)	(4)	(5)
<i>Pasar Tradisional A / Traditional Market A</i>				
Muara Panas	Bukit Sundi	1 704	9 100	450
Akek Kinari	Bukit Sundi	124	250	65
Simp. Tj. Nan Empat	Danau Kembar	712	2 250	285
Talang	Gunung Talang	1 956	31 490	500
Minggu Koto Gadang Guguak	Gunung Talang	1 934	7 000	450
Cupak	Gunung Talang	1 946	4 637	444
Kayu Jao	Gunung Talang		126	25
Talang Babungo	Hiliran Gumanti	544	2 600	115
Sungai Abu	Hiliran Gumanti	792	4 200	120
Sariak Bawah	Hiliran Gumanti	204	2 925	95
Talaok	Hiliran Gumanti	0	400	50
Sariak Ateh	Huliran Gumanti	280	500	85
Tarung - tarung	IX Koto Sei Lasi	174	60 0	30
Paninggahan	Junjung Sirih	1 909	2 100	235
Selayo	Kubung	1 918	2 100	225
Taratak Pauh	Lembah Gumanti	1 093	1 500	135
Aia Sonsang Aia Dingin	Lembah Gumanti	262	420	135
Lekok Jirek Aia Dingin	Lembah Gumanti	242	1 000	120
Alahan Panjang (Pasar A)	Lembah Gumanti	120	1 000	135

Lanjutan Table/Continued Table 11.2

Nama Pasar Market	Kecamatan Sub District	Luas Bangunan Building Area	Luas Lahan Land Area	Jumlah Pedagang Number of Traders
(1)	(2)	(3)	(4)	(5)
<i>Pasar Tradisional A / Traditional Market A</i>				
Koto Anau	Lembang Jaya	302	302	125
Surian	Pantai Cermin	1 720	1 900	320
Sirukam	Payung Sekaki	1 902	2 000	140
Supayang	Payung Sekaki	230	500	85
Aia Luo	Payung Sekaki	192	250	65
Lubuak Pauh	Tigo Lurah	360	1 700	110
Tanjung Balit Sumiso	Tigo Lurah	230	230	50
Kapujan	Tigo Lurah	186	186	45
Sulit Air	X Koto Diatas	1 472	4 900	350
Paninjauan	X Koto Diatas	408	2 400	110
Tanjung Balit	X Koto Diatas	402	860	65
Bukit Kandung	X Koto Diatas	204	204	55
Sibarambang Karimbang	X Koto Diatas	196	300	95
Siberambang Atas	X Koto Diatas	102	400	75
Sumani	X Koto Singkarak	1 300	6 300	565
Singkarak	X Koto Singkarak	648	2 500	250
Ujung Ladang	X Koto Singkarak	96	96	30
<i>Pasar Tradisional B / Traditional Market B</i>				
Alahan Panjang (Pasar B)	Lembah Gumanti	2 439	4 400	600
Bukit Sileh (Pasar B)	Lembang Jaya	1 572	7 000	440
Sungai Lasi (Pasar B)	IX Koto Sei Lasi	1 086	3 600	96

Lanjutan Table/*Continued Table 11.2*

Nama Pasar Market	Kecamatan Sub District	Luas Bangunan Building Area	Luas Lahan Land Area	Jumlah Pedagang Number of Traders
(1)	(2)	(3)	(4)	(5)
<i>Pasar Khusus / Special Market</i>				
Agropolitan Sungai Nanam	Lembah Gumanti	494	24,300	100
Sukarami (Psr. Tani)	Gunung Talang	140	140	
Ternak Modern	IX Kt. Sungai Lasi	120	500	
Ternak Muara Panas	Bukit Sundi	140	2000	155
Kuliner GOR Bt.Batupang	Kubung		0	0

Sumber/*Source* :Dinas Koperasi,UKM,Perindustrian dan Perdagangan Kabupaten Solok/*Cooperative,UKM and Trading Service Solok Regency*

Tabel
Table 11.3**Banyaknya Perusahaan yang Telah Diterbitkan Tanda
Daftar Perusahaan Kabupaten Solok, 2022**
**Number of Establish Who Registered by Legal Status Solok
Regency, 2022**

Bulan Month	Badan Usaha Company						Jumlah Total
	PT	KOP	CV	Fa	PO	Lainnya	
(1)	(2)	(3)	(4)	(5)	(6)	(7)	(8)
01. Januari	3	-	12	-	159	-	174
02. Februari	3	-	8	-	109	-	120
03. Maret	1	-	15	-	244	-	260
04. April	2	-	8	-	88	1	99
05. Mei	6	-	4	-	147	2	159
06. Juni	3	-	9	-	159	-	171
07. Juli	1	1	6	-	150	1	159
08. Agustus	1	-	6	-	127	3	137
09. September	4	1	8	-	3 029	6	3 048
10. Oktober	4	1	8	-	582	6	601
11. November	4	2	4	-	758	1	769
12. Desember	-	-	-	-	100	-	100
Jumlah/Total	32	5	88	-	5 652	21	5 797

Sumber/Source : Dinas Penanaman Modal, Pelayanan Terpadu Satu Pintu dan Tenaga Kerja Kabupaten Solok/*Capital Investment, One Stop Services and Manpower Services Solok Regency*

Tabel
Table 11.4

**Banyaknya Perusahaan Pendaftaran Baru dan yang
Memperpanjang Status Perusahaan di Kabupaten Solok,
2022**
*Number of New and Those Extending Their Status in Solok
Regency, 2022*

Bulan Month	Pendaftaran Baru New Registration		Perpanjangan Extention		Jumlah Total	
	SIUP	TDP	SIUP	TDP	SIUP	TDP
(1)	(2)		(3)		(4)	
01. Januari	-	-	-	-	-	-
02. Februari	-	-	-	-	-	-
03. Maret	-	-	-	-	-	-
04. April	-	-	-	-	-	-
05. Mei	-	-	-	-	-	-
06. Juni	-	-	-	-	-	-
07. Juli	-	-	-	-	-	-
08. Agustus	-	-	-	-	-	-
09. September	-	-	-	-	-	-
10. Oktober	-	-	-	-	-	-
11. November	-	-	-	-	-	-
12. Desember	-	-	-	-	-	-
2022	-	-	-	-	-	-

Sumber/Source : Dinas Penanaman Modal, Pelayanan Terpadu Satu Pintu dan Tenaga Kerja Kabupaten Solok/*Capital Investment, One Stop Services and Manpower Services Solok Regency*

Tabel
Table 11.5**Jumlah Perizinan dan Pelayanan DPMPSTPNAKER di
Kabupaten Solok, 2022**
**Number of Licenses and Service of The Licensing Services
Office Solok Regency, 2022**

Jenis Layanan Type of Services	Jumlah Total
(1)	(2)
Izin Tempat Usaha (SITU)	-
Tanda Daftar Perusahaan (TDP)	-
Surat Izin Usaha Perdagangan (SIUP)	-
Tanda Daftar Industri (TDI/IUI)	-
Tanda Daftar Gudang (TDG)	-
Izin Usaha Depot Air Minum	-
Izin Mendirikan Bangunan (IMB)	32
Surat Izin Usaha Jasa Kontruksi (SIUJK)	-
Izin Pemasangan Reklame	-
Izin Mendirikan Rumah Sakit Tipe C & Tipe D	-
Izin Operasional Rumah Sakit Tipe C & D	-
Izin Operasional Puskesmas	-
Izin Apotik	-
Izin Operasional Klinik	-
Izin Mendirikan Klinik	-
Izin Praktik Apoteker	15
Izin Praktik Asisten Apoteker	19
Izin Praktik Bidan	310
Izin Praktik Perawat	201
Izin Kerja / Praktik Perawat Gigi	16
Izin Kerja / Praktik Fisioterapis	2
Izin Optik	-
Izin Praktik Dokter Umum / Gigi / Spesialis	140
Izin Praktik Refraksionis Optisien	5
Izin Kerja / Praktik Pengobatan Komplementer Alternatif	-
Izin Praktik Analisis Kesehatan	-
Izin Praktik Rekam Medis	14
Izin Kerja / Praktek Tenaga Gizi	12
Izin Toko Obat	-
Izin Praktik Tukang Gigi	-
Izin Kerja Radiografer	7

Lanjutan Table/Continued Table 11.5

Jenis Layanan Type of Services	Jumlah Total
(1)	(2)
Izin Kerja / Praktik Tenaga Sanitarian	12
Izin Praktik Penata Anestesi	4
Izin Pendirian Warnet	-
Izin Pendirian Menara Tower	-
Izin Usaha Angkutan (SIAB)	-
Izin Trayek	-
Izin Lingkungan	-
Izin Pembuangan Limbah Cair	-
Izin Pemanfaatan Air Limbah	-
Izin Pengelolaan Limbah B3 utk keg pengumpulan	-
Izin Pengelolaan Limbah B3 utk keg penyimpanan	-
Rekomendasi Izin Keramaian	2
Izin Penelitian Peng. Data Awal/survey	446
Izin Praktik Dokter Hewan	-
Izin Praktik Paramedis Veteriner	-
Izin Praktek IB dan PKB	-
Izin Pet Shop / Depo Obat	-
Izin Poultry Shop	-
Izin Usaha Pematongan Hewan Unggas	-
Izin Usaha Penangkaran / Penjualan Burung	-
Izin Tempat Pematongan Hewan	-
Izin Pematongan Hewan / Jagal	-
Izin Usaha Perikanan	-
Izin Usaha Peternakan	-
Izin Usaha Toko obat hewan/pakan ternak	-
Izin Usaha Penjualan Produk Asal Hewan	-
Penerbitan Kartu Pencari Kerja (AK/1)	1075
Pengaduan Masyarakat Terhadap Bidang Ketenagakerjaan	-
Rekomendasi Paspor Calon TKI	52
Rekomendasi Jaminan Sosial Tenaga Kerja	-
Penerbitan Tanda Daftar Bursa Kerja Khusus	-
Izin Operasional Lemb Pelatihan Tenaga Kerja Swasta	1
Pencatatan Perjanjian Kerja Waktu Tertentu	129

Lanjutan Table/Continued Table 11.5

Jenis Layanan Type of Services	Jumlah Total
(1)	(2)
Izin Operasional Perusahaan Penyedia Pekerja/Buruh	-
Pelaporan Penyerahan pekerjaan kepada Perusahaan Lain	-
Pengesahan Peraturan Perusahaan	1
Pengesahan Perjanjian Kerja Bersama	-
Fasilitas Penyelesaian Perselisihan Hubungan Industrial	2
Pencatatan Serikat Pekerja	-
Rekomendasi Penghapusan Tunggakan BPJS Naker	-
Penyelenggaraan Pendidikan Anak Usia Dini	185
Penyelenggaraan Pendidikan Kesetaraan	6
Penyelenggaraan Pendidikan SD	1
Penyelenggaraan Pendidikan SMP	1
Tanda Daftar Usaha Kawasan Pariwisata	-
Tanda Daftar Usaha Jasa Makanan & Minuman	-
Tanda Daftar Usaha Jasa Transportasi Wisata	-
Tanda Daftar Usaha Jasa Perjalanan Wisata	-
Tanda Daftar Usaha Penyediaan Akomodasi	-
Tanda Daftar Usaha Penyelenggara Hiburan & Rekreasi	-
Tanda Daftar Usaha Jasa Penyelenggara Pertemuan	-
Tanda Daftar Usaha Jasa Informasi Pariwisata	-
Tanda Daftar Jasa Konsultan Pariwisata	-
Tanda Daftar Usaha Pramuwisata	-
Tanda Daftar Usaha Wisata Tirta	-
Tanda Daftar Usaha Daya Tarik Wisata	-
Tanda Daftar Usaha SPA	-
Pendirian Hotel	-
Pembangunan SPBU	-
Pembangunan SPBE	-
Izin Praktek Ahli Teknologi Laboratorium Medik	32
Izin Elektromedik	3
Unit Transfusi Darah	-
Jumlah / Total	1650

Sumber/Source : Dinas Penanaman Modal, Pelayanan Terpadu Satu Pintu dan Tenaga Kerja Kabupaten Solok/Capital Investment, One Stop Services and Manpower Services Solok Regency

Tabel
Table 11.6**Persediaan Beras di Perum Bulog - Sub Divre Solok , 2022**
Stock of Rice in Perum Bulog-Sub Drive of Solok, 2022

Bulan Month	Persediaan Beras Supply of Rice			Persediaan akhir Last Stock
	Persediaan Stock	Penerimaan Received	Penyaluran Distribution	
(1)	(2)	(3)	(4)	(5)
Januari/January	1 116 517	141 000	49 970	1 207 547
Februari/February	1 207 547	507 000	77 010	1 637 537
Maret/March	1 637 537	9 000	70 820	1 575 717
April/April	1 575 717	12 000	91 521	1 496 196
Mei/May	1 496 196	10 000	88 020	1 418 176
Juni/June	1 418 176	8 000	93 199	1 332 977
Juli/July	1 332 977	6 000	75 242	1 263 735
Agustus/August	1 263 735	12 000	118 266	1 157 469
September/September	1 157 469	3 000	132 808	1 027 661
Oktober/October	1 027 661	15 710	88 595	954 776
November/November	954 776	7 000	130 706	831 070
Desember/December	831 070	5 000	340 217	495 853
Wilayah Sub-Drive Solok	15 019 378	735 710	1 356 374	14 398 714

Catatan / Note : Wilayah Sub-Divre Solok meliputi Kab. Solok, Kota Solok, Solok Selatan, Dharmasraya, Sijunjung, Tanah Datar, dan Sawahlunto. Data tidak dapat dipecah per kabupaten / The Solok Sub-Drive area includes Kab. Solok, Kota Solok, Solok Selatan, Dharmasraya, Sijunjung, Tanah Datar, and Sawahlunto. Data cannot be broken down by district.

Sumber/Source : Perum Bulog-Sub Divre Solok/Perum Bulog-Sub Drive of Solok

Tabel
Table 11.7

Penyaluran Beras Oleh Perum Bulog - Sub Divre Solok, 2022

Distribution of Rice in Perum Bulog-Sub Drive of Solok, 2022

Bulan Month	Penyaluran Distribution					Jumlah Total
	OP- CBP	Karyawan Employee	Raskin Rastra Marjet Operation	CBP Bencal	Lainnya Others	
(1)	(2)	(3)	(4)	(5)	(6)	(7)
Januari/January	25 400	520	-	50	24 000	49 970
Februari/February	46 850	840	-	-	29 320	77 010
Maret/March	60 500	980	-	-	9 340	70 820
April/April	69 001	680	-	8 434	13 406	91 521
Mei/May	77 890	530	-	290	9 310	88 020
Juni/June	82 933	160	-	450	9 656	93 199
Juli/July	69 242	-	-	-	6 000	75 242
Agustus/August	108 196	-	-	70	10 000	118 266
September/September	124 123	-	-	2 141	6 544	132 808
Oktober/October	77 177	1 410	-	220	9 788	88 595
November/November	62 192	550	-	2 362	65 602	130 706
Desember/December	181 883	870	-	180	157 284	340 217

Catatan / Note : Wilayah Sub-Divre Solok meliputi Kab. Solok, Kota Solok, Solok Selatan, Dharmasraya, Sijunjung, Tanah Datar, dan Sawahlunto. Data tidak dapat dipecah per kabupaten / The Solok Sub-Drive area includes Kab. Solok, Kota Solok, Solok Selatan, Dharmasraya, Sijunjung, Tanah Datar, and Sawahlunto. Data cannot be broken down by district.

Sumber/Source : Perum Bulog-Sub Divre Solok/Perum Bulog-Sub Drive of Solok

Tabel
Table 11.8**Pengadaan dan Kiriman Beras Bulog dari Padang, 2022**
Procurement and Dropping of Rice From Padang , 2022

Bulan Month	Pengadaan Domestic Procurement	Kiriman Dropping
(1)	(2)	(3)
Januari/January	41 000	-
Februari/February	7 000	-
Maret/March	9 000	-
April/April	12 000	-
Mei/May	10 000	-
Juni/June	8 000	-
Juli/July	6 000	-
Agustus/August	12 000	-
September/September	3 000	-
Oktober/October	15 710	-
November/November	7 000	-
Desember/December	5 000	-

Catatan / Note : Wilayah Sub-Divre Solok meliputi Kab. Solok, Kota Solok, Solok Selatan, Dharmasraya, Sijunjung, Tanah Datar, dan Sawahlunto. Data tidak dapat dipecah per kabupaten / The Solok Sub-Drive area includes Kab. Solok, Kota Solok, Solok Selatan, Dharmasraya, Sijunjung, Tanah Datar, and Sawahlunto. Data cannot be broken down by district.

Sumber/Source : Perum Bulog-Sub Divre Solok/Perum Bulog-Sub Drive of Solok

Tabel
Table 11.9**Jumlah Beras di Gudang Beras BGBB Koto Baru Menurut Bulan, 2022(kg)**
Capacity Rice in GBB Koto Baru, 2022(kg)

Bulan Month	Kapasitas Capacity
(1)	(2)
Januari/January	410 024
Februari/February	625 114
Maret/March	597 944
April/April	573 174
Mei/May	526 024
Juni/June	452 364
Juli/July	416 004
Agustus/August	374 924
September/September	273 499
Oktober/October	236 359
November/November	192 212
Desember/December	68 523

Catatan / Note : Wilayah Sub-Divre Solok meliputi Kab. Solok, Kota Solok, Solok Selatan, Dharmasraya, Sijunjung, Tanah Datar, dan Sawahlunto. Data tidak dapat dipecah per kabupaten / The Solok Sub-Drive area includes Kab. Solok, Kota Solok, Solok Selatan, Dharmasraya, Sijunjung, Tanah Datar, and Sawahlunto. Data cannot be broken down by district.

Sumber/Source : Perum Bulog-Sub Divre Solok/Perum Bulog-Sub Drive of Solok

SISTEM NERACA REGIONAL

System of Regional Accounts

BAB

Chapter

12

PDRB

Atas
Dasar
Harga
Berlaku

Menurut Lapangan Usaha
KABUPATEN SOLOK
TAHUN 2022
sebanyak :

Gross Regional Domestic Product at current market prices by Industry in Solok Regency in 2022 as much as

33,31%

Merupakan Kategori Pertanian,
Kehutanan dan Perikanan
is the Agriculture, Forestry
and Fishing Category



Laju
**Pertumbuhan
Ekonomi**
KABUPATEN SOLOK
TAHUN 2022

The Economic Growth of Solok
Regency in 2022

4,31

Pertumbuhan Ekonomi Kabupaten Solok
Tahun 2022 meningkat dibanding
tahun sebelumnya

Solok Regency Economic Growth 2022 increased
compared to previous year



PENJELASAN TEKNIS

1. Penghitungan statistik neraca nasional mengikuti buku petunjuk yang diterbitkan oleh Perserikatan Bangsa Bangsa (PBB) dikenal sebagai Sistem Neraca Nasional (SNN). SNN adalah rekomendasi internasional tentang bagaimana menyusun ukuran aktivitas ekonomi yang sesuai dengan standar neraca baku yang didasarkan pada prinsip-prinsip ekonomi. Rekomendasi yang dimaksud dinyatakan dalam sekumpulan konsep, definisi, klasifikasi, dan aturan neraca yang disepakati secara internasional dalam mengukur indikator tertentu seperti Produk Domestik Bruto (PDB). Salah satu bentuk adaptasi pencatatan statistik nasional adalah melakukan perubahan tahun dasar PDB Indonesia dari tahun 2000 ke 2010. Perubahan tahun dasar PDB dilakukan seiring dengan mengadopsi rekomendasi PBB yang tertuang dalam Sistem Neraca Nasional 2008 (SNA 2008).
2. Produk Domestik Bruto pada tingkat nasional serta Produk Domestik Regional Bruto (PDRB) pada tingkat regional Kabupaten/Kota menggambarkan kemampuan suatu wilayah untuk menciptakan nilai tambah pada suatu waktu tertentu. Untuk menyusun PDB maupun PDRB digunakan 2 pendekatan, yaitu lapangan usaha dan pengeluaran. Keduanya menyajikan komposisi data nilai tambah dirinci menurut sumber kegiatan ekonomi

TECHNICAL NOTES

1. *The method used to estimate national accounts statistics is based on the standard guidelines formed by United Nation known as System of National Accounts (SNA). SNA is the internationally agreed standard set of recommendations on how to compile measures of economic activity in accordance with strict accounting conventions based on economic principles. The recommendations are expressed in term of a set of concepts, definitions, classifications and accounting rules that comprise the internationally agreed standard for measuring indicators such as Gross Domestic Product (GDP). One of the improvement in the national statistical system is to rebase GDP form base year 2000 to 2010 in order to capture current economic condition. It is in line with the United Nations (UN) recommendation on 2008 SNA.*
2. *The basic measure of the value added arising from economic activity is known as Gross Domestic Product at the national level and Gross Regional Domestic Product (GRDP) at the regional level (regencies/municipalities).To compile these statistics, two approaches have been used, i.e. "production approach" and "expenditure approach". The first approach is to measure value added produced by various kinds of economic activities, while the second approach is to measure final uses of*

(lapangan usaha) dan menurut komponen penggunaannya. PDB maupun PDRB dari sisi lapangan usaha merupakan penjumlahan seluruh komponen nilai tambah bruto yang mampu diciptakan oleh sektor-sektor ekonomi atas berbagai aktivitas produksinya. Sedangkan dari sisi pengeluaran menjelaskan tentang penggunaan dari nilai tambah tersebut.

3. PDB menurut lapangan usaha mengalami perubahan klasifikasi dari 9 lapangan usaha menjadi 17 lapangan usaha. PDB menurut lapangan usaha dirinci menurut total nilai tambah dari seluruh sektor ekonomi yang mencakup lapangan usaha Pertanian, Kehutanan, dan Perikanan; Pertambangan dan Penggalian; Industri Pengolahan; Pengadaan Listrik dan Gas; Pengadaan Air, Pengelolaan Sampah, Limbah dan Daur Ulang; Konstruksi; Perdagangan Besar dan Eceran, Reparasi Mobil dan Sepeda Motor; Transportasi dan Pergudangan; Penyediaan Akomodasi dan Makan Minum; Informasi dan Komunikasi; Jasa Keuangan dan Asuransi; Real Estat; Jasa Perusahaan; Administrasi Pemerintahan, Pertahanan dan Jaminan Sosial Wajib; Jasa Pendidikan; Jasa Kesehatan dan Kegiatan Sosial; dan Jasa lainnya.
4. PDB menurut pengeluaran mengalami perubahan klasifikasi dimana pengeluaran konsumsi Lembaga Non Profit yang Melayani Rumah Tangga (LNPR) yang sebelumnya termasuk bagian dari

the country's output. In other words, GDP/GRDP is the sum of total value added produced by all economic industries (activities) and the way of using it.

3. *GDP by industry classification changes from 9 sectors to 17 industries. GDP by industry is classified by types of economic activities such as Agriculture, Forestry and Fishing; Mining and Quarrying; Manufacturing; Electricity and Gas; Water supply, Sewerage, Waste Management and Remediation Activities; Construction; Wholesale and Retail Trade; Repair of Motor Vehicles and Motorcycles; Transportation and Storage; Accommodation and Food Service Activities; Information and Communication; Financial and Insurance Activities; Real Estate Activities; Business Activities; Public Administration; Defence and Compulsory Social Security; Education; Human Health and Social Work Activities; and Other Services Activities.*
4. *GDP by expenditure classification changes where consumption expenditure Non-profit Institutions Serving Households (NPISH) previously included as part of household consumption expenditure*

pengeluaran konsumsi rumah tangga menjadi komponen terpisah. Sehingga klasifikasi PDB menurut pengeluaran dirinci menjadi 7 komponen yaitu komponen pengeluaran konsumsi rumah tangga, pengeluaran konsumsi LNPR, pengeluaran konsumsi pemerintah, pembentukan modal tetap bruto, perubahan inventori, ekspor barang dan jasa, dan impor barang dan jasa.

5. Pengeluaran konsumsi rumah tangga mencakup berbagai pengeluaran konsumsi akhir rumah tangga atas barang dan jasa untuk memenuhi kebutuhan individu ataupun kelompok secara langsung. Pengeluaran rumah tangga di sini mencakup makanan dan minuman selain restoran; pakaian, alas kaki dan jasa perawatannya; perumahan dan perlengkapan rumah tangga; kesehatan dan pendidikan; transportasi dan komunikasi; restoran dan hotel serta lainnya.
6. Pengeluaran Konsumsi Pemerintah terdiri dari Pengeluaran Konsumsi Individu dan Pengeluaran Konsumsi Kolektif. Barang dan jasa individu merupakan barang dan jasa privat, dimana ciri-ciri barang privat adalah a) Scarcity, yaitu ada kelangkaan/keterbatasan dalam jumlah; b) Excludable consumption, yaitu konsumsi suatu barang dapat dibatasi hanya pada mereka yang memenuhi persyaratan tertentu (biasanya harga); c) Rivalrous competition, yaitu konsumsi oleh satu konsumen akan mengurangi atau menghilangkan kesempatan

is taken out into separate component. So that, GDP by type of expenditures is classified into: household consumption expenditure, NPISH consumption expenditure, government consumption expenditure, gross fixed capital formation, changes in inventories, exports of goods and services, and imports of goods and services.

5. *Household consumption expenditures consist of expenditures incurred by households, which are used for both individual or collective needs. Household consumptions are classified into food and beverages other than restaurants; clothing, footwear, and related maintenance services; housing and household equipment; health and education; transport and communication; restaurants and hotels; and others.*
6. *Government consumption expenditure consists of Individual Consumption Expenditure and Collective Consumption Expenditure. Individual goods and services are private goods and services, which the characteristics of private goods is a) Scarcity, that there is a scarcity/limited in number; b) Excludable consumption, the consumption of goods can be limited only to those who meet certain requirements (usually the price); c) Rivalrous competition, ie consumption by the consumer will reduce or eliminate the chance of another party to do*

pihak lain untuk melakukan hal serupa. Contoh barang dan jasa yang dihasilkan pemerintah dan tergolong sebagai barang dan jasa individu adalah jasa pelayanan kesehatan pemerintah di rumah sakit/puskesmas dan jasa pendidikan di sekolah/universitas negeri. Sedangkan barang dan jasa kolektif ekuivalen dengan barang publik yang memiliki ciri

7. Pembentukan Modal Tetap Bruto (PMTB) mencakup pengadaan, pembuatan, dan pembelian barang modal. Barang modal dimaksud adalah barang-barang yang digunakan untuk proses produksi, tahan lama atau yang mempunyai umur pemakaian lebih dari satu tahun seperti bangunan, mesin-mesin dan alat angkatan. Termasuk pula di sini perbaikan besar (berat) yang

so. Examples of goods and services produced by government and classified as goods and services of individuals is the government health services in hospitals/health centers and education services in schools/universities. Collective goods and services equivalent to public goods characterized by a) Non-rivalry, namely the use of a consumer for an item does not reduce the chance of another consumer to also consume goods; b) Non-excludable, i.e. when a public good available, then nothing can hinder anyone to benefit from the goods or in other words everyone has access to the goods. Examples of goods and services produced by government and classified as collective goods and services is carried military defense services and the police's security.

7. *Gross Fixed Capital Formation (GFCF) includes procurement, manufacture, and the purchase of capital goods. Capital goods are goods which are used for the production process, durable or have a service life of more than one year such as buildings, machinery, and transportation equipment. Including here: huge improvement that are to extend the life or changing the*

- sifatnya memperpanjang umur atau mengubah bentuk atau kapasitas barang modal tersebut. Pengeluaran barang modal untuk tahun seperti bangunan, mesin mesin dan alat angkutan. Termasuk pula di sini perbaikan besar (berat) yang sifatnya memperpanjang umur atau mengubah bentuk atau kapasitas barang modal tersebut. Pengeluaran barang modal untuk keperluan militer juga dicakup sebagai PMTB. Klasifikasi komponen PMTB dibagi menjadi 6 sub komponen yaitu Konstruksi; Mesin dan Peralatan; Kendaraan; Peralatan Lainnya; Cultivated Biological Resources (CBR) dan Produk Kekayaan Intelektual.
8. Ekspor barang dan jasa merupakan transaksi perdagangan barang dan jasa dari penduduk (residen) ke bukan penduduk (nonresiden). Impor barang dan jasa adalah transaksi perdagangan dari bukan penduduk ke penduduk. Ekspor atau impor barang terjadi pada saat terjadi perubahan hak kepemilikan barang antara penduduk dengan bukan penduduk (dengan atau tanpa perpindahan fisik barang tersebut). Pada PDB dengan tahun dasar 2010, ekspor dan impor barang dirinci menjadi nonmigas dan migas
9. Produk Domestik Bruto maupun agregat turunannya disajikan dalam 2 (dua) versi penilaian, yaitu atas dasar "harga berlaku" dan atas dasar "harga konstan". Disebut sebagai harga berlaku karena seluruh agregat dinilai dengan *shape or the capacity of the capital goods. Capital expenditures for military purposes are also covered as GFCF. GFCF capital goods. Capital goods are goods which are used for the production process, durable or have a service life of more than one year such as buildings, machinery, and transportation equipment. Including here: huge improvement that are to extend the life or changing the shape or the capacity of the capital goods. Capital expenditures for military purposes are also covered as GFCF. GFCF component are classified into six sub-components: Construction; Machinery and Equipment; vehicle; Other equipment; Cultivated Biological Resources (CBR) and Intellectual Property Product.*
8. *Exports of goods and services consist of transactions of goods and services from residents to nonresidents. Imports of goods and services consist of transaction of goods and services from nonresidents to residents. Exports and imports of goods occur when there are changes in ownership of goods between residents and nonresidents (with or without physical movements of goods across frontiers). On the GDP at 2010 basic year, exports and imports of goods specified into non oil and gas and oil and gas.*
9. *GDP and its aggregations are presented in two forms: at current*

menggunakan harga pada tahun berjalan, sedangkan harga konstan penilaiannya didasarkan kepada harga satu tahun dasar tertentu, dalam publikasi ini digunakan harga tahun 2010.

10. Laju pertumbuhan Produk Domestik Bruto diperoleh dari perhitungan PDB atas dasar harga konstan. Diperoleh dengan cara mengurangi nilai PDB pada tahun ke-n terhadap nilai pada tahun ke n-1 (tahun sebelumnya), dibagi dengan nilai pada tahun ke n-1, dikalikan dengan 100 persen. Laju pertumbuhan menunjukkan perkembangan agregat pendapatan dari satu waktu tertentu terhadap waktu sebelumnya.

market prices and at constant base year market prices. In presenting current market prices, all aggregates are valued at current market prices, while base year constant market prices are shown by valuing all aggregates at fixed base year prices. Year of 2010 is used as the base year in this publication.

10. *Growth rate of Gross Domestic Product is derived from GDP at constant market prices. It is obtained by subtracting the value of GDP year n with the value of GDP year n-1, divided by the value of GDP year n-1 then multiplied by 100 percent. The growth rate of GDP explains the income growth during ,the given period.*

ULASAN**DESCRIPTION**

Nilai PDRB Atas Dasar Harga Berlaku menurut Lapangan Usaha di Kabupaten Solok pada tahun 2021 adalah 14.178,06 miliar rupiah dan pada tahun 2022 menjadi 15.781,14 miliar rupiah. Sedangkan Atas Dasar Harga Konstan 2010 menurut Lapangan Usaha pada tahun 2021 adalah 10.116,58 miliar rupiah dan pada tahun 2022 menjadi 10.553,07 miliar rupiah.

Laju Pertumbuhan PDRB Atas Dasar Harga Konstan 2010 pada tahun 2022 yang tertinggi dicapai oleh Lapangan Usaha Penyediaan Akomodasi dan Makan Minum yaitu 10,26. Sedangkan yang terendah adalah Lapangan Usaha Industri Pengolahan, yaitu 0,79.

Nilai PDRB Atas Dasar Harga Berlaku menurut Jenis Pengeluaran di Kabupaten Solok pada tahun 2021 adalah 14.178,06 miliar rupiah dan pada tahun 2022 menjadi 15.781,14 miliar rupiah. Sedangkan Atas Dasar Harga Konstan 2010 menurut Jenis Pengeluaran pada tahun 2021 adalah 10.116,58 dan pada tahun 2022 menjadi 10.553,07.

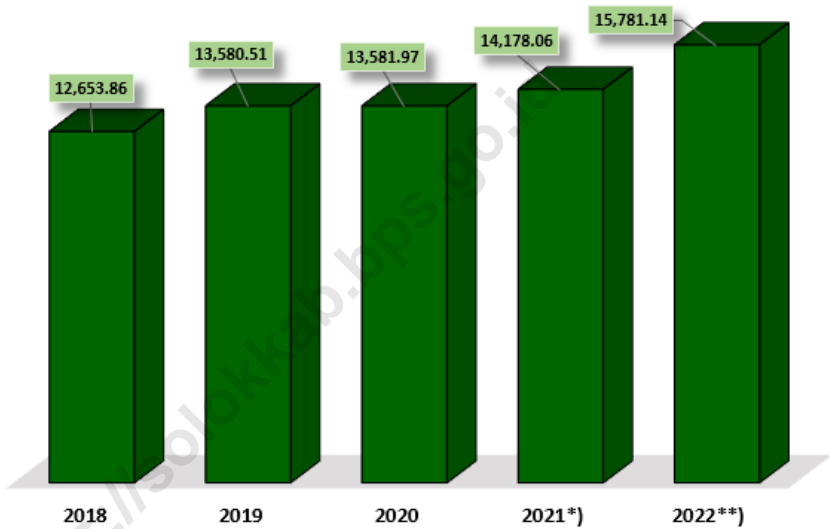
The value of GRDP at Current Prices according to Business Fields in Solok Regency in 2021 is 14.178,06 billion rupiahs and in 2022 it will be 15.781,14 billion rupiahs. Meanwhile, based on 2010 constant prices according to business fields in 2021 it will be 10.116,58 billion rupiahs and in 2022 it will be 10,553.07 billion rupiahs.

The growth rate of GRDP at constant prices in 2010 in 2021 was the highest achieved by the Accommodation and Food Service Activities Business Field, which was 10,26. While the lowest is the Manufacturing Business Field, which is 0,79.

The value of GRDP at Current Prices by Type of Expenditure in Solok Regency in 2021 is 14,178.06 and in 2022 it will be 15,781.14. Meanwhile, based on 2010 constant prices by type of expenditure in 2021 it will be 10,116.97 and in 2022 it will be 10,553.07.

Gambar 12.1
Figures

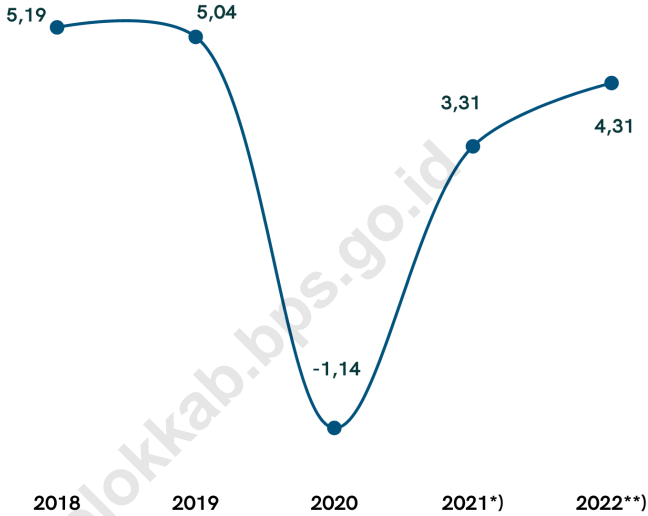
Produk Domestik Regional Bruto Atas Dasar Harga Berlaku di Kabupaten Solok (miliar rupiah), 2018–2022
Gross Regional Domestic Product at Current Market Prices in Solok Regency (billion rupiahs), 2018–2022



Catatan/Note: *) Angka Sementara / Preliminary Figures **) Angka Sangat Sementara / Very Preliminary Figures
Sumber/Source : Badan Pusat Statistik Kabupaten Solok / BPS-Statistics of Solok Regency

Gambar 12.2
Figures

Laju Pertumbuhan Produk Domestik Regional Bruto Atas Dasar Harga Konstan 2010 di Kabupaten Solok (persen), 2018-2022
Growth Rate of Gross Regional Domestic Product at 2010 Constant Market Prices in Solok Regency (percent), 2018-2022



Catatan/Note: *) Angka Sementara / Preliminary Figures **) Angka Sangat Sementara / Very Preliminary Figures
Sumber/Source : Badan Pusat Statistik Kabupaten Solok / BPS-Statistics of Solok Regency

Tabel
Table 12.1

Produk Domestik Regional Bruto Atas Dasar Harga Berlaku Menurut Lapangan Usaha di Kabupaten Solok (miliar rupiah), 2018–2022
Gross Regional Domestic Product at Current Market Prices by Industry in Solok Regency (billion rupiahs), 2018–2022

	Lapangan Usaha/Industry	2018	2019	2020	2021*)	2022**)
	(1)	(2)	(3)	(4)	(5)	(6)
A	Pertanian, Kehutanan, dan Perikanan/ <i>Agriculture, Forestry, and Fishing</i>	4 591,98	4 728,17	4 755,52	4 830,14	5 257,08
B	Pertambangan dan Penggalian/ <i>Mining and Quarrying</i>	702,90	738,52	725,28	737,52	852,72
C	Industri Pengolahan/ <i>Manufacturing</i>	663,91	641,04	645,83	678,03	749,84
D	Pengadaan Listrik dan Gas/ <i>Electricity and Gas</i>	3,94	4,40	4,15	4,20	4,49
E	Pengadaan Air; Pengelolaan Sampah, Limbah, dan Daur Ulang/ <i>Water Supply; Sewerage, Waste Management, and Remediation Activities</i>	6,82	7,29	7,23	7,57	8,03
F	Konstruksi/ <i>Construction</i>	1 151,99	1 302,09	1 301,22	1 360,79	1 576,05
G	Perdagangan Besar dan Eceran; Reparasi Mobil dan Sepeda Motor/ <i>Wholesale and Retail Trade; Repair of Motor Vehicles and Motorcycles</i>	1 358,04	1 497,72	1 484,17	1 549,71	1 817,10
H	Transportasi dan Pergudangan/ <i>Transportation and Storage</i>	1 541,77	1 652,29	1 484,28	1 580,93	1 708,94
I	Penyediaan Akomodasi dan Makan Minum/ <i>Accommodation and Food Service Activities</i>	106,61	123,17	116,44	130,23	150,75
J	Informasi dan Komunikasi/ <i>Information and Communication</i>	743,94	869,18	916,44	986,59	1 112,18

Lanjutan Tabel/*Continued Table 12.1*

Lapangan Usaha/ <i>Industry</i>		2018	2019	2020	2021 ^{*)}	2022 ^{**)}
(1)		(2)	(3)	(4)	(5)	(6)
K	Jasa Keuangan dan Asuransi/ <i>Financial and Insurance Activities</i>	215,53	227,50	236,84	260,44	288,00
L	Real Estat/ <i>Real Estate Activities</i>	105,37	115,19	118,65	123,82	136,68
M,N	Jasa Perusahaan/ <i>Business Activities</i>	9,30	10,14	9,70	9,98	10,95
O	Administrasi Pemerintahan, Pertahanan, dan Jaminan Sosial Wajib/ <i>Public Administration and Defence; Compulsory Social Security</i>	730,20	830,77	901,64	976,55	1,054,08
P	Jasa Pendidikan/ <i>Education</i>	431,03	497,84	534,11	570,16	635,84
Q	Jasa Kesehatan dan Kegiatan Sosial/ <i>Human Health and Social Work Activities</i>	163,36	188,87	206,04	228,13	252,21
R,S,T,U	Jasa Lainnya/ <i>Other Services Activities</i>	127,17	146,34	134,43	143,28	166,20
Produk Domestik Bruto/<i>Gross Domestic Product</i>		12 653,86	13 580,51	13 581,97	14 178,06	15 781,14

Catatan/*Note*: *) Angka Sementara / *Preliminary Figures* **) Angka Sangat Sementara / *Very Preliminary Figures*

Sumber/*Source*: Badan Pusat Statistik Kabupaten Solok / *BPS-Statistics of Solok Regency*

Tabel
Table 12.2

Produk Domestik Regional Bruto Atas Dasar Harga Konstan 2010 Menurut Lapangan Usaha di Kabupaten Solok (miliar rupiah), 2018–2022
Gross Regional Domestic Product at 2010 Constant Market Prices by Industry in Solok Regency (billion rupiahs), 2018–2022

Lapangan Usaha/ Industry		2018	2019	2020	2021*)	2022**)
(1)		(2)	(3)	(4)	(5)	(6)
A	Pertanian, Kehutanan, dan Perikanan/ <i>Agriculture, Forestry, and Fishing</i>	3 461,73	3 553,9	3 595,06	3 704,54	3 829,23
B	Pertambangan dan Penggalian/ <i>Mining and Quarrying</i>	502,36	514,3	497,80	496,38	542,18
C	Industri Pengolahan/ <i>Manufacturing</i>	523,74	514,7	498,88	509,89	513,92
D	Pengadaan Listrik dan Gas/ <i>Electricity and Gas</i>	2,38	2,4	2,29	2,31	2,45
E	Pengadaan Air; Pengelolaan Sampah, Limbah, dan Daur Ulang/ <i>Water Supply; Sewerage, Waste Management, and Remediation Activities</i>	5,44	5,7	5,56	5,71	5,78
F	Konstruksi/ <i>Construction</i>	825,50	899,0	857,76	867,63	922,01
G	Perdagangan Besar dan Eceran; Reparasi Mobil dan Sepeda Motor/ <i>Wholesale and Retail Trade; Repair of Motor Vehicles and Motorcycles</i>	1 036,66	1 119,9	1 111,34	1 158,41	1 223,14
H	Transportasi dan Pergudangan/ <i>Transportation and Storage</i>	1 046,78	1 113,3	984,10	1 029,26	1 051,61
I	Penyediaan Akomodasi dan Makan Minum/ <i>Accommodation and Food Service Activities</i>	74,92	81,8	73,67	78,80	86,88

Lanjutan Tabel/*Continued Table* 12.2

Lapangan Usaha/ <i>Industry</i>		2018	2019	2020	2021*)	2022**)
(1)	(2)	(3)	(4)	(5)	(6)	
J	Informasi dan Komunikasi/ <i>Information and Communication</i>	668,89	734,8	792,52	846,61	900,72
K	Jasa Keuangan dan Asuransi/ <i>Financial and Insurance Activities</i>	159,53	163,9	164,29	171,86	179,47
L	Real Estat/ <i>Real Estate Activities</i>	76,99	81,5	81,53	83,11	87,18
M,N	Jasa Perusahaan/ <i>Business Activities</i>	6,37	6,7	6,42	6,60	7,02
O	Administrasi Pemerintahan, Pertahanan, dan Jaminan Sosial Wajib/ <i>Public Administration and Defence; Compulsory Social Security</i>	526,36	555,3	550,12	556,77	569,07
P	Jasa Pendidikan/ <i>Education</i>	300,63	328,7	343,55	356,83	373,90
Q	Jasa Kesehatan dan Kegiatan Sosial/ <i>Human Health and Social Work Activities</i>	122,02	132,4	142,35	153,58	162,00
R,S,T,U	Jasa Lainnya/ <i>Other Services Activities</i>	89,94	97,1	85,68	88,26	96,52
Produk Domestik Bruto/<i>Gross Domestic Product</i>		9 430,22	9 905,6	9 792,92	10 116,58	10 553,07

Catatan/*Note*: *) Angka Sementara / *Preliminary Figures* **) Angka Sangat Sementara / *Very Preliminary Figures*

Sumber/*Source*: Badan Pusat Statistik Kabupaten Solok / *BPS-Statistics of Solok Regency*

Tabel
Table 12.3

Distribusi Persentase Produk Domestik Regional Bruto Atas Dasar Harga Berlaku Menurut Lapangan Usaha di Kabupaten Solok, 2018–2022
Percentage Distribution of Gross Regional Domestic Product at Current Market Prices by Industry in Solok Regency, 2018–2022

	Lapangan Usaha/Industry	2018	2019	2020	2021*)	2022**)
	(1)	(2)	(3)	(4)	(5)	(6)
A	Pertanian, Kehutanan, dan Perikanan/ <i>Agriculture, Forestry, and Fishing</i>	36,29	34,82	35,01	34,07	33,31
B	Pertambangan dan Penggalian/ <i>Mining and Quarrying</i>	5,55	5,44	5,34	5,20	5,40
C	Industri Pengolahan/ <i>Manufacturing</i>	5,25	4,72	4,76	4,78	4,75
D	Pengadaan Listrik dan Gas/ <i>Electricity and Gas</i>	0,03	0,03	0,03	0,03	0,03
E	Pengadaan Air; Pengelolaan Sampah, Limbah, dan Daur Ulang/ <i>Water Supply; Sewerage, Waste Management, and Remediation Activities</i>	0,05	0,05	0,05	0,05	0,05
F	Konstruksi/ <i>Construction</i>	9,10	9,59	9,58	9,60	9,99
G	Perdagangan Besar dan Eceran; Reparasi Mobil dan Sepeda Motor/ <i>Wholesale and Retail Trade; Repair of Motor Vehicles and Motorcycles</i>	10,73	11,03	10,93	10,93	11,51
H	Transportasi dan Pergudangan/ <i>Transportation and Storage</i>	12,18	12,17	10,93	11,15	10,83
I	Penyediaan Akomodasi dan Makan Minum/ <i>Accommodation and Food Service Activities</i>	0,84	0,91	0,86	0,92	0,96
J	Informasi dan Komunikasi/ <i>Information and Communication</i>	5,88	6,40	6,75	6,96	7,05
K	Jasa Keuangan dan Asuransi/ <i>Financial and Insurance Activities</i>	1,70	1,68	1,74	1,84	1,82

Lanjutan Tabel/*Continued Table* 12.3

Lapangan Usaha/ <i>Industry</i>		2018	2019	2020	2021*)	2022**)
(1)		(2)	(3)	(4)	(5)	(6)
L	Real Estat/ <i>Real Estate Activities</i>	0,83	0,85	0,87	0,87	0,87
M,N	Jasa Perusahaan/ <i>Business Activities</i>	0,07	0,07	0,07	0,07	0,07
O	Administrasi Pemerintahan, Pertahanan, dan Jaminan Sosial Wajib/ <i>Public Administration and Defence; Compulsory Social Security</i>	5,77	6,12	6,64	6,89	6,68
P	Jasa Pendidikan/ <i>Education</i>	3,41	3,67	3,93	4,02	4,03
Q	Jasa Kesehatan dan Kegiatan Sosial/ <i>Human Health and Social Work Activities</i>	1,29	1,39	1,52	1,61	1,60
R,S,T,U	Jasa Lainnya/ <i>Other Services Activities</i>	1,01	1,08	0,99	1,01	1,05
Produk Domestik Bruto/<i>Gross Domestic Product</i>		100,00	100,00	100,00	100,00	100,00

Catatan/*Note*: *) Angka Sementara / *Preliminary Figures* **) Angka Sangat Sementara / *Very Preliminary Figures*

Sumber/*Source*: Badan Pusat Statistik Kabupaten Solok / *BPS-Statistics of Solok Regency*

Tabel
Table 12.4

Laju Pertumbuhan Produk Domestik Regional Bruto Atas Dasar Harga Konstan 2010 Menurut Lapangan Usaha di Kabupaten Solok (persen), 2017–2021
Growth Rate of Gross Regional Domestic Product at 2010 Constant Market Prices by Industry di Solok Regency (percent), 2017–2021

Lapangan Usaha/ <i>Industry</i>	2018	2019	2020	2021*)	2022**)
(1)	(2)	(3)	(4)	(5)	(6)
A Pertanian, Kehutanan, dan Perikanan/ <i>Agriculture, Forestry, and Fishing</i>	2,58	2,66	1,16	3,05	3,37
B Pertambangan dan Penggalian/ <i>Mining and Quarrying</i>	2,90	2,38	-3,21	-0,28	9,23
C Industri Pengolahan/ <i>Manufacturing</i>	6,18	-1,72	-3,08	2,21	0,79
D Pengadaan Listrik dan Gas/ <i>Electricity and Gas</i>	2,49	2,09	-5,74	1,12	5,68
E Pengadaan Air; Pengelolaan Sampah, Limbah, dan Daur Ulang/ <i>Water Supply; Sewerage, Waste Management, and Remediation Activities</i>	5,21	3,98	-1,85	2,68	1,29
F Konstruksi/ <i>Construction</i>	8,73	8,91	-4,59	1,15	6,27
G Perdagangan Besar dan Eceran; Reparasi Mobil dan Sepeda Motor/ <i>Wholesale and Retail Trade; Repair of Motor Vehicles and Motorcycles</i>	8,06	8,03	-0,77	4,24	5,59
H Transportasi dan Pergudangan/ <i>Transportation and Storage</i>	4,48	6,36	-11,61	4,59	2,17
I Penyediaan Akomodasi dan Makan Minum/ <i>Accommodation and Food Service Activities</i>	8,77	9,23	-9,97	6,95	10,26
J Informasi dan Komunikasi/ <i>Information and Communication</i>	9,29	9,85	7,86	6,83	6,39

Lanjutan Tabel/*Continued Table* 12.4

	Lapangan Usaha/Industry	2018	2019	2020	2021*)	2022**)
	(1)	(2)	(3)	(4)	(5)	(6)
K	Jasa Keuangan dan Asuransi/ <i>Financial and Insurance Activities</i>	1,29	2,73	0,25	4,61	4,43
L	Real Estat/ <i>Real Estate Activities</i>	5,76	5,88	0,01	1,94	4,90
M,N	Jasa Perusahaan/ <i>Business Activities</i>	5,65	5,59	-4,55	2,89	6,26
O	Administrasi Pemerintahan, Pertahanan, dan Jaminan Sosial Wajib/ <i>Public Administration and Defence; Compulsory Social Security</i>	7,20	5,49	-0,92	1,21	2,21
P	Jasa Pendidikan/ <i>Education</i>	8,71	9,33	4,52	3,86	4,78
Q	Jasa Kesehatan dan Kegiatan Sosial/ <i>Human Health and Social Work Activities</i>	8,12	8,51	7,52	7,89	5,48
R,S,T,U	Jasa Lainnya/ <i>Other Services Activities</i>	8,11	7,95	-11,76	3,02	9,35
	Produk Domestik Bruto/<i>Gross Domestic Product</i>	5,19	5,04	-1,14	3,31	4,31

Catatan/Note: *) Angka Sementara / *Preliminary Figures* **) Angka Sangat Sementara / *Very Preliminary Figures*

Sumber/Source: Badan Pusat Statistik Kabupaten Solok / *BPS-Statistics of Solok Regency*

Tabel
Table 12.5

Produk Domestik Regional Bruto Atas Dasar Harga Berlaku Menurut Jenis Pengeluaran di Kabupaten Solok (miliar rupiah), 2018–2022
Gross Regional Domestic Product at Current Market Prices by Type of Expenditure in Solok Regency (billion rupiahs), 2018–2022

Jenis Pengeluaran Type of Expenditure	2018	2019	2020	2021*)	2022**)
(1)	(2)	(3)	(4)	(5)	(6)
Pengeluaran Konsumsi Rumah Tangga <i>Household Consumption Expenditure</i>	7 106,16	7 754,39	7 493,12	7 848,86	8 766,57
Pengeluaran Konsumsi LNPRT <i>NPISH Consumption Expenditure</i>	110,72	124,52	121,20	125,60	132,66
Pengeluaran Konsumsi Pemerintah <i>Government Consumption Expenditure</i>	1 437,37	1 543,09	1 425,31	1 478,70	1 502,20
Pembentukan Modal Tetap Bruto <i>Gross Fixed Capital Formation</i>	4 012,42	4 314,74	4 192,19	4 373,68	4 895,61
Perubahan Inventori <i>Changes in Inventories</i>	6,50	2,60	9,26	15,40	43,63
Net Ekspor Barang dan Jasa <i>Net Exports of Goods and Services</i>	-19,31	- 158,83	340,88	335,82	440,48
Produk Domestik Bruto/Gross Domestic Product	12 653,86	13 580,51	13 581,97	14 178,06	15 781,14

Catatan/Note: *) Angka Sementara / Preliminary Figures **) Angka Sangat Sementara / Very Preliminary Figures

Sumber/Source: Badan Pusat Statistik Kabupaten Solok / BPS-Statistics of Solok Regency

Tabel
Table 12.6

Produk Domestik Regional Bruto Atas Dasar Harga Konstan 2010 Menurut Jenis Pengeluaran di Kabupaten Solok (miliar rupiah), 2018–2022
Gross Regional Domestic Product at 2010 Constant Market Prices by Type of Expenditure in Solok Regency (billion rupiahs), 2018–2022

Jenis Pengeluaran Type of Expenditure	2018	2019	2020	2021*)	2022**)
(1)	(2)	(3)	(4)	(5)	(6)
Pengeluaran Konsumsi Rumah Tangga <i>Household Consumption Expenditure</i>	4 942,85	5 180,22	4 951,87	5 044,62	5 246,29
Pengeluaran Konsumsi LNPRT <i>NPISH Consumption Expenditure</i>	81,86	90,27	86,97	88,49	88,64
Pengeluaran Konsumsi Pemerintah <i>Government Consumption Expenditure</i>	917,57	965,16	878,45	894,76	883,82
Pembentukan Modal Tetap Bruto <i>Gross Fixed Capital Formation</i>	2 834,69	2 962,83	2 844,83	2 884,14	3 040,17
Perubahan Inventori <i>Changes in Inventories</i>	4,63	1,80	6,27	10,29	28,01
Net Ekspor Barang dan Jasa <i>Net Exports of Goods and Services</i>	648,62	705,31	1 024,52	1 194,29	1 266,13
Produk Domestik Bruto/Gross Domestic Product	9 430,22	9 905,60	9 792,92	10 116,58	10 553,07

Catatan/Note: *) Angka Sementara / Preliminary Figures **) Angka Sangat Sementara / Very Preliminary Figures

Sumber/Source: Badan Pusat Statistik Kabupaten Solok / BPS-Statistics of Solok Regency

PERBANDINGAN ANTAR KABUPATEN/KOTA

Regency/Municipal in Comparison

BAB

Chapter

13

Peringkat Statistik Kab. Solok 2022

DIANTARA 19 KAB / KOTA SE SUMATERA BARAT
Solok Regency statistical ranking among 19 regency in Sumatera
Barat Province 2022

AHH

ANGKA HARAPAN HIDUP
Life Expectancy of Birth

Kota Bukittinggi #1 **74,82**

Kabupaten Solok **69,19**

AHH
Angka Harapan Hidup
Life Expectancy at Birth #14

Jumlah Penduduk Miskin
Number of Population Below the Poverty Line #5

Jumlah Penduduk Miskin

Number of Population Below the Poverty Line

Kota Padang #1 **42,37** Ribu Orang
Thousand Person

Kabupaten Solok **27,16** Ribu Orang
Thousand Person

IPM
Indeks Pembangunan Manusia
Human Development Index #14

IPM

Indeks Pembangunan Manusia

Human Development Index

Kota Padang #1 **83,29** Kab Solok **70,02**

Pengeluaran Penduduk Per Kapita
Adjusted per Capita Expenditure #12

Pengeluaran Penduduk per Kapita

Adjusted per Capita Expenditure

Kabupaten Solok

#1 Kota Padang

10 539

Ribu Rupiah/Orang/Tahun
Thousand Rupiah/Person/Year

14 889

Ribu Rupiah/Orang/Tahun
Thousand Rupiah/Person/Year

PENJELASAN TEKNIS

Statistik antar kabupaten/kota disajikan untuk dapat memberikan gambaran keadaan masing-masing kabupaten/kota yang ada di Provinsi Sumatera Barat terhadap data-data penting seperti kependudukan, data produk domestik regional bruto (PDRB), Kemiskinan Indeks Pembangunan Manusia (IPM), Angka Harapan Hidup (AHH), Angka Harapan Lama Sekolah, Rata-rata Lama Sekolah dan Pengeluaran Perkapita.

TECHNICAL NOTES

Comparison among regency/ municipality is presented to be able to provide an overview of the situation of each district / city in West Sumatra Province to important data such as population, gross regional regional product data (GRDP), Poverty, Human Development Index, Life Expectancy at Birth, Expected Years of Scholing, Mean Years of Scholing and Purchasing Power Parity.

<https://solokkab.bps.go.id>

ULASAN

DESCRIPTION

Kabupaten/Kota di Provinsi Sumatera Barat dengan jumlah penduduk terbanyak pada tahun 2022 adalah Kota Padang, yaitu 919.145 jiwa. Sedangkan Kabupaten/Kota dengan jumlah penduduk paling sedikit adalah Kota Padang Panjang, yaitu 57.850 jiwa.

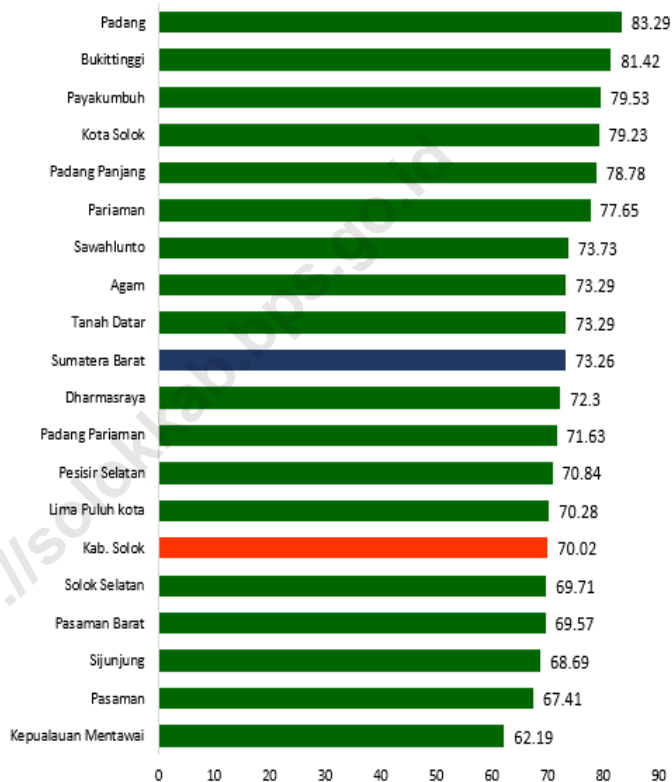
The Regency/City in West Sumatra Province with the largest population in 2022 is the City of Padang, which is 919.145 people. Meanwhile, the Regency/City with the least population is Padang Panjang City, which is 57.850 people.

Kota Sawahlunto merupakan Kabupaten/Kota dengan jumlah penduduk miskin paling sedikit di Provinsi Sumatera Barat tahun 2022, yaitu 1,47 ribu jiwa. Sedangkan Kabupaten/Kota dengan jumlah penduduk miskin paling banyak adalah Kota Padang, yaitu 42,37 ribu jiwa.

Sawahlunto City is the Regency/City with the least number of poor people in West Sumatra Province in 2022, which is 1.47 thousand people. Meanwhile, the Regency/City with the highest number of poor people is Padang City, which is 42,37 thousand people.

Gambar 13.1
Figures

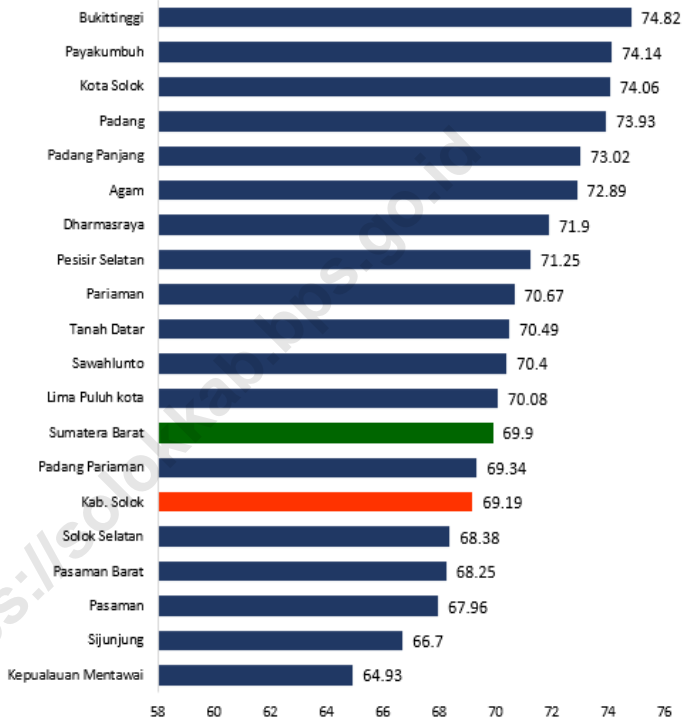
**Indeks Pembangunan Manusia (IPM) Menurut Kab/
Kota di Sumatera Barat, 2022**
*Human Development Index by Regency/Municipality
in Sumatera Barat, 2022*



Sumber/Source: Badan Pusat Statistik Provinsi Sumatera Barat/
BPS-Statistics of Sumatera Barat

Gambar 13.2
Figures

Angka Harapan Hidup (AHH) Menurut Kab/Kota di Sumatera Barat, 2022
Life Expectancy at Birth by Regency/Municipality in Sumatera Barat, 2022



Sumber/Source : Badan Pusat Statistik Provinsi Sumatera Barat/
BPS-Statistics of Sumatera Barat

Tabel
Table 13.1**Jumlah Penduduk Menurut Kab/Kota di Provinsi Sumatera Barat, 2019-2022**
Population by Regency/Municipality in Sumatera Barat province 2019-2022

Kabupaten/Kota/ Regency/ Municipality	2019	2020	2021	2022
(1)	(2)	(3)	(4)	(5)
<i>Kabupaten / Regency</i>				
1. Kepulauan Mentawai	92 021	87 623	88 389	89 401
2. Pesisir Selatan	463 923	504 418	509 618	516 518
3. Solok	373 414	391 497	394 237	397 829
4. Sijunjung	237 376	235 045	237 313	240 317
5. Tanah Datar	348 219	371 704	373 693	376 276
6. Padang Pariaman	415 613	430 626	433 018	436 129
7. Agam	491 282	529 138	534 202	540 905
8. Lima Puluh kota	382 817	383 525	385 634	388 375
9. Pasaman	281 211	299 851	303 103	307 425
10. Solok Selatan	171 075	182 027	184 854	188 649
11. Dharmasraya	247 579	228 591	231 217	234 713
12. Pasaman Barat	443 722	431 672	436 313	442 479
<i>Kota / Municipality</i>				
71. Padang	950 871	909 040	913 448	919 145
72. Solok	71 010	73 438	74 469	75 850
73. Sawahlunto	62 524	65 138	65 687	66 413
74. Padang Panjang	53 693	56 311	59 971	57 850
75. Bukittinggi	130 773	121 028	121 588	122 311
76. Payakumbuh	135 573	139 576	141 184	143 325
77. Pariaman	88 501	94 224	95 294	96 719
Sumatera Barat	5 441 197	5 534 472	5 580 232	5 640 629

Sumber/Source: BPS, Proyeksi Penduduk Interim 2020-2023 (Pertengahan Tahun/Juni)

Tabel 13.2
Table

Laju Pertumbuhan PDRB Menurut Harga Konstan Kabupaten/Kota di Sumatera Barat, 2019-2022
Growth Rate of Gross Regional Domestic Product at Constant by Regency/Municipality in Sumatera Barat Province, 2019-2022

Kabupaten/Kota/ Regency/ Municipality	2019	2020	2021*)	2022**)
(1)	(2)	(3)	(4)	(5)
<i>Kabupaten / Regency</i>				
1. Kepulauan Mentawai	4,73	-1,85	2,88	4,94
2. Pesisir Selatan	4,78	-1,11	3,37	4,02
3. Solok	5,04	-1,14	3,31	4,31
4. Sijunjung	4,81	-1,10	3,15	3,95
5. Tanah Datar	4,99	-1,12	3,30	4,20
6. Padang Pariaman	2,40	-10,46	2,18	6,87
7. Agam	4,78	-1,37	3,70	4,21
8. Lima Puluh kota	5,06	-1,16	3,33	4,04
9. Pasaman	4,80	-0,87	3,39	4,09
10. Solok Selatan	4,86	-1,24	3,35	4,02
11. Dharmasraya	4,94	-1,39	3,42	4,28
12. Pasaman Barat	4,45	-1,34	3,75	4,17
<i>Kota / Municipality</i>				
71. Padang	5,64	-1,86	3,66	4,33
72. Solok	5,49	-1,42	3,56	4,60
73. Sawahlunto	5,31	-1,27	2,49	3,98
74. Padang Panjang	5,56	-1,44	3,46	4,39
75. Bukittinggi	5,84	-1,74	3,61	4,68
76. Payakumbuh	5,89	-1,65	3,59	4,52
77. Pariaman	5,30	-1,32	3,53	4,55
Sumatera Barat	5,01	-1,61	3,29	4,36

Catatan/Note: *) Angka Sementara / Preliminary Figures **) Angka Sangat Sementara / Very Preliminary Figures

Sumber/Source: Badan Pusat Statistik Provinsi Sumatera Barat/ BPS-Statistics of Sumatera Barat Province

Tabel
Table 13.3**Jumlah Penduduk Miskin Menurut Kab/Kota di Provinsi Sumatera Barat (ribuan), 2018-2022**
Number of Population Below the Poverty Line by Regency/ Municipality in Sumatera Barat Province (thousand), 2018-2022

Kabupaten/Kota/ Regency/ Municipality	2018	2019	2020	2021	2022
(1)	(2)	(3)	(4)	(5)	(6)
<i>Kabupaten / Regency</i>					
1. Kepulauan Mentawai	12,99	13,22	13,37	14,31	13,74
2. Pesisir Selatan	34,92	36,51	35,46	37,41	33,78
3. Solok	32,89	29,74	29,28	30,36	27,16
4. Sijunjung	16,55	16,65	16,28	16,81	15,07
5. Tanah Datar	18,48	16,20	15,34	15,89	14,91
6. Padang Pariaman	33,20	29,48	28,98	30,41	26,44
7. Agam	32,92	33,10	33,31	34,26	31,33
8. Lima Puluh kota	26,47	26,64	26,43	28,51	26,00
9. Pasaman	20,31	20,22	20,29	21,57	19,94
10. Solok Selatan	11,85	12,49	12,39	13,41	11,81
11. Dharmasraya	15,42	15,49	15,70	17,60	15,08
12. Pasaman Barat	31,83	31,53	31,64	34,97	32,91
<i>Kota / Municipality</i>					
71. Padang	44,04	42,44	42,17	48,44	42,37
72. Solok	2,29	2,29	1,99	2,31	2,28
73. Sawahlunto	1,48	1,35	1,36	1,52	1,47
74. Padang Panjang	3,11	3,00	2,84	3,28	2,89
75. Bukittinggi	6,32	6,00	6,01	6,98	6,16
76. Payakumbuh	7,69	7,68	7,74	8,66	8,08
77. Pariaman	4,40	4,20	3,66	3,99	3,80
Sumatera Barat	357,13	348,22	344,23	370,69	335,21

Sumber/Source: Badan Pusat Statistik Provinsi Sumatera Barat/ BPS-Statistics of Sumatera Barat Province

Tabel
Table 13.4

Indeks Pembangunan Manusia (IPM) Menurut Kab/Kota di Sumatera Barat, 2018-2022
Human Development Index by Regency/Municipality in Sumatera Barat Province, 2018-2022

Kabupaten/Kota/ Regency/ Municipality	2018	2019	2020	2021	2022
(1)	(2)	(3)	(4)	(5)	(6)
<i>Kabupaten / Regency</i>					
1. Kepulauan Mentawai	60,28	61,26	61,09	61,35	62,19
2. Pesisir Selatan	69,40	70,08	69,90	70,03	70,84
3. Solok	68,60	69,08	69,08	69,24	70,02
4. Sijunjung	66,97	67,66	67,74	67,86	68,69
5. Tanah Datar	71,25	72,14	72,33	72,46	73,29
6. Padang Pariaman	69,71	70,59	70,61	70,76	71,63
7. Agam	71,70	72,37	72,46	75,57	73,29
8. Lima Puluh kota	69,17	69,67	69,47	69,68	70,28
9. Pasaman	65,60	66,46	66,64	66,77	67,41
10. Solok Selatan	68,45	68,94	69,04	69,23	69,71
11. Dharmasraya	70,86	71,52	71,51	71,76	72,30
12. Pasaman Barat	67,43	68,21	68,49	68,76	69,57
<i>Kota / Municipality</i>					
71. Padang	82,25	82,68	82,82	82,90	83,29
72. Solok	77,89	78,38	78,29	78,41	79,23
73. Sawahlunto	71,72	72,39	72,64	72,88	73,73
74. Padang Panjang	77,30	78,00	77,93	77,97	78,78
75. Bukittinggi	80,11	80,71	80,58	80,70	81,42
76. Payakumbuh	78,23	78,95	78,90	79,08	79,53
77. Pariaman	76,26	76,70	76,90	77,07	77,65
Sumatera Barat	71,73	72,39	72,38	72,65	73,26

Sumber/Source: Badan Pusat Statistik Provinsi Sumatera Barat/ BPS-Statistics of Sumatera Barat Province

Tabel
Table 13.5**Angka Harapan Hidup (AHH) Menurut Kab/Kota di
Provinsi Sumatera Barat, 2018-2022**
*Life Expectancy at Birth by Regency/Municipality in
Sumatera Barat Province, 2018-2022*

Kabupaten/Kota/ Regency/ Municipality	2018	2019	2020	2021	2022
(1)	(2)	(3)	(4)	(5)	(6)
<i>Kabupaten / Regency</i>					
1. Kepulauan Mentawai	64,49	64,68	64,73	64,73	64,93
2. Pesisir Selatan	70,45	70,73	70,86	70,96	71,25
3. Solok	67,95	68,34	68,58	68,79	69,19
4. Sijunjung	65,69	66,02	66,21	66,36	66,70
5. Tanah Datar	69,38	69,73	69,94	70,12	70,49
6. Padang Pariaman	68,23	68,58	68,79	68,97	69,34
7. Agam	71,83	72,17	72,37	72,53	72,89
8. Lima Puluh kota	69,47	69,70	69,79	69,84	70,08
9. Pasaman	66,82	67,18	67,4	67,59	67,96
10. Solok Selatan	67,21	67,58	67,81	68,01	68,38
11. Dharmasraya	70,73	71,10	71,33	71,53	71,90
12. Pasaman Barat	67,37	67,67	67,82	67,94	68,25
<i>Kota / Municipality</i>					
71. Padang	73,35	73,57	73,65	73,69	73,93
72. Solok	73,14	73,45	73,61	73,73	74,06
73. Sawahlunto	69,59	69,87	70,00	70,10	70,40
74. Padang Panjang	72,58	72,77	72,82	72,82	73,02
75. Bukittinggi	73,91	74,22	74,38	74,50	74,82
76. Payakumbuh	73,33	73,61	73,74	73,84	74,14
77. Pariaman	69,87	70,15	70,28	70,38	70,67
Sumatera Barat	69,01	69,31	69,47	69,59	69,90

Sumber/Source: Badan Pusat Statistik Provinsi Sumatera Barat/ BPS-Statistics of Sumatera Barat Province

Tabel
Table 13.6

**Angka Harapan Lama Sekolah Menurut Kab/Kota di
Provinsi Sumatera Barat, 2018-2022**
*Expected Years of Schooling by Regency/Municipality in
Sumatera Barat Province, 2018-2022*

Kabupaten/Kota/ Regency/ Municipality	2018	2019	2020	2021	2022
(1)	(2)	(3)	(4)	(5)	(6)
<i>Kabupaten / Regency</i>					
1. Kepulauan Mentawai	12,39	12,76	12,82	12,89	12,89
2. Pesisir Selatan	13,30	13,31	13,32	13,33	13,35
3. Solok	13,02	13,03	13,04	13,05	13,30
4. Sijunjung	12,35	12,36	12,37	12,38	12,64
5. Tanah Datar	13,88	14,32	14,33	14,34	14,59
6. Padang Pariaman	13,57	13,62	13,67	13,68	13,93
7. Agam	13,85	13,86	13,87	13,88	13,88
8. Lima Puluh kota	13,27	13,28	13,29	13,30	13,40
9. Pasaman	12,78	12,79	12,8	12,81	13,05
10. Solok Selatan	12,69	12,70	12,71	12,72	12,73
11. Dharmasraya	12,41	12,42	12,43	12,44	12,51
12. Pasaman Barat	13,22	13,40	13,61	13,68	13,69
<i>Kota / Municipality</i>					
71. Padang	16,50	16,51	16,52	16,53	16,54
72. Solok	14,30	14,31	14,32	14,33	14,34
73. Sawahlunto	13,15	13,16	13,17	13,18	13,42
74. Padang Panjang	15,04	15,05	15,06	15,07	15,07
75. Bukittinggi	14,95	14,96	14,97	14,98	14,99
76. Payakumbuh	14,24	14,25	14,26	14,27	14,29
77. Pariaman	14,52	14,53	14,54	14,55	14,61
Sumatera Barat	13,95	14,01	14,02	14,09	14,10

Sumber/Source: Badan Pusat Statistik Provinsi Sumatera Barat/ BPS-Statistics of Sumatera Barat Province

Tabel
Table 13.7**Rata-rata Lama Sekolah Menurut Kab/Kota di Provinsi Sumatera Barat, 2018-2022**
Mean Year of Schooling by Regency/Municipality in Sumatera Barat Province, 2018-2022

Kabupaten/Kota/ Regency/ Municipality	2018	2019	2020	2021	2022
(1)	(2)	(3)	(4)	(5)	(6)
<i>Kabupaten / Regency</i>					
1. Kepulauan Mentawai	6,95	7,08	7,09	7,20	7,48
2. Pesisir Selatan	8,14	8,25	8,26	8,27	8,43
3. Solok	7,84	7,85	7,86	7,87	7,89
4. Sijunjung	7,77	8,10	8,11	8,12	8,30
5. Tanah Datar	8,44	8,45	8,61	8,62	8,90
6. Padang Pariaman	7,50	7,86	7,87	7,88	8,16
7. Agam	8,69	8,85	8,96	8,97	8,98
8. Lima Puluh kota	7,97	7,98	7,99	8,07	8,08
9. Pasaman	7,66	7,86	8,09	8,10	8,11
10. Solok Selatan	8,15	8,16	8,28	8,32	8,41
11. Dharmasraya	8,25	8,46	8,47	8,55	8,56
12. Pasaman Barat	7,86	8,06	8,19	8,27	8,55
<i>Kota / Municipality</i>					
71. Padang	11,33	11,34	11,58	11,59	11,60
72. Solok	11,01	11,02	11,03	11,04	11,35
73. Sawahlunto	9,94	9,97	10,17	10,32	10,43
74. Padang Panjang	11,44	11,45	11,62	11,63	11,92
75. Bukittinggi	11,31	11,32	11,33	11,34	11,63
76. Payakumbuh	10,46	10,72	10,73	10,81	10,82
77. Pariaman	10,36	10,37	10,59	10,67	10,78
Sumatera Barat	8,76	8,92	8,99	9,07	9,18

Sumber/Source: Badan Pusat Statistik Provinsi Sumatera Barat/ BPS-Statistics of Sumatera Barat Province

Tabel 13.8
Table

Pengeluaran Per Kapita Disesuaikan Menurut Kab/Kota di Provinsi Sumatera Barat, 2018-2022
Purchasing Power Parity by Regency/Municipality in Sumatera Barat Province, 2018-2022

Kabupaten/Kota/ Regency/ Municipality	2018	2019	2020	2021	2022
(1)	(2)	(3)	(4)	(5)	(6)
<i>Kabupaten / Regency</i>					
1. Kepulauan Mentawai	6 211	6 429	6 281	6 321	6 567
2. Pesisir Selatan	9 089	9 444	9 212	9 270	9 686
3. Solok	10 035	10 309	10 171	10 215	10 539
4. Sijunjung	10 277	10 395	10 361	10 389	10 582
5. Tanah Datar	10 417	10 709	10 588	10 616	10 695
6. Padang Pariaman	10 919	11 158	10 998	11 050	11 159
7. Agam	9 489	9 780	9 651	9 662	10 171
8. Lima Puluh kota	9 500	9 842	9 596	9 668	10 035
9. Pasaman	8 238	8 599	8 425	8 440	8 619
10. Solok Selatan	10 199	10 505	10 325	10 367	10 560
11. Dharmasraya	11 189	11 431	11 273	11 324	11 650
12. Pasaman Barat	8 979	9 180	9 047	9 089	9 381
<i>Kota / Municipality</i>					
71. Padang	14 312	14 728	14 481	14 540	14 889
72. Solok	11 968	12 337	12 117	12 168	12 515
73. Sawahlunto	9 765	10 238	10 182	10 195	10 537
74. Padang Panjang	10 440	11 013	10 734	10 754	11 153
75. Bukittinggi	13 035	13 586	13 282	13 331	13 633
76. Payakumbuh	13 114	13 464	13 281	13 317	13 687
77. Pariaman	12 611	12 958	12 796	12 818	13 150
Sumatera Barat	10 638	10 925	10 733	10 790	11 130

Sumber/Source: Badan Pusat Statistik Provinsi Sumatera Barat/ BPS-Statistics of Sumatera Barat Province

ST 2023

**SENSUS PERTANIAN
CENSUS OF AGRICULTURE**

BerAKHLAK

Berorientasi Pelayanan Akuntabel Kompeten
Harmonis Loyal Adaptif Kolaboratif
Service Oriented, Accountable, Competent,
Harmonious, Loyal, Adaptive, Collaborative

DATA

MENCERDASKAN BANGSA

Enlighten The Nation



**BADAN PUSAT STATISTIK
KABUPATEN SOLOK**
BPS-Statistics of Solok Regency

Jl. Raya Solok-Padang Km 20, Kayu Aro
Telp. (0755) 7334078 Email : bps1303@bps.go.id
Homepage : solokkab.bps.go.id

ISSN 0215-3696



9 770251 369232