

Katalog/Catalog: 1102001.1302

# Kabupaten PESISIR SELATAN DALAM ANGKA

*Pesisir Selatan Regency  
in Figures*

# 2023



**BADAN PUSAT STATISTIK  
KABUPATEN PESISIR SELATAN**  
BPS-Statistics of Pesisir Selatan Regency

# Kabupaten PESISIR SELATAN DALAM ANGKA

*Pesisir Selatan Regency  
in Figures*

## 2023



**KABUPATEN PESISIR SELATAN DALAM ANGKA**  
***Pesisir Selatan Regency in Figures***  
**2023**

**ISSN:** 0215-3688

**No. Publikasi/Publication Number:** 13020.2303

**Katalog /Catalog:** 1102001.1302

**Ukuran Buku/Book Size:** 14,8 cm x 21 cm

**Jumlah Halaman/Number of Pages :** lvi + 504 hal/pages

**Naskah/Manuscript:**

BPS Kabupaten Pesisir Selatan

*BPS-Statistics of Pesisir Selatan Regency*

**Penyunting/Editor:**

BPS Kabupaten Pesisir Selatan

*BPS-Statistics of Pesisir Selatan Regency*

**Desain Kover/Cover Design:**

BPS Kabupaten Pesisir Selatan

*BPS-Statistics of Pesisir Selatan Regency*

**Ilustrasi Kover/Cover Illustration:**

Mesjid Terapung Samudera Ilahi/ *Samudera Ilahi Floating Mosque*

**Diterbitkan oleh/Published by:**

©BPS Kabupaten Pesisir Selatan /*BPS-Statistics of Pesisir Selatan Regency*

**Dicetak oleh/Printed by:**

CV. Adyta

**Dilarang mengumumkan, mendistribusikan, mengomunikasikan, dan/atau menggandakan sebagian atau seluruh isi buku ini untuk tujuan komersil tanpa izin tertulis dari Badan Pusat Statistik Kabupaten Pesisir Selatan (UU No.28 Tahun 2014 Tentang Hak Cipta Pasal 43 huruf b).**

*Prohibited to announce, distribute, communicate, and/or copy part or all of this book for commercial purpose without permission from BPS-Statistics of Pesisir Selatan Regency (Law No.28 Year 2014 About Copyright Article 43 letter b).*

## **TIM PENYUSUN/TEAM MEMBERS**

### **Pengarah/Director**

Yudi Yos Elvin, S.Si., M.Si

### **Penanggung Jawab/Persons in Charge**

Yudi Yos Elvin, S.Si., M.Si

### **Penyunting/Editors**

Yudi Yos Elvin, S.Si., M.Si

Ryche Pranita, S.ST., MT

### **Pengolah Data dan Penulis Naskah/Data Processing and Authors**

Revina Ayu Dya S.Tr.Stat.

Nita Yuanita A.Md

Rizqa Putri Anhas S.Tr.Stat.

Ryan Zulyendri, S.Tr.Stat

Prisilya Wulandari S.Tr.Stat.

### **Penata Letak/Layout Designers**

Revina Ayu Dya S.Tr.Stat.

Nita Yuanita, A.Md

Dolly Mantora Hazmi, SE.,M.Si



## **KONTRIBUTOR DATA/DATA CONTRIBUTOR**

1. Sekretariat Daerah Kabupaten Pesisir Selatan / *Regional Secretariat of Pesisir Selatan Regency*
2. Sekretariat DPRD Kabupaten Pesisir Selatan / *Pesisir Selatan's House of Representative*
3. Badan Kepegawaian Dan Pengembangan Sumber Daya Manusia Kabupaten Pesisir Selatan / *Regional Civil Service and Human Resource Development Agency of Pesisir Selatan Regency*
4. Badan Penanggulangan Bencana Daerah Kabupaten Pesisir Selatan / *Regional Disaster Management Service of Pesisir Selatan Regency*
5. Dinas Pendidikan Dan Kebudayaan Kabupaten Pesisir Selatan / *Department of Education and Culture of Pesisir Selatan Regency*
6. Dinas Koperasi,UMKM dan Tenaga Kerja Kabupaten Pesisir Selatan/ *Cooperatives, MSME and Manpower Agency of Pesisir Selatan Regency*
7. Dinas Kesehatan Kabupaten Pesisir Selatan / *Health Office of Pesisir Selatan Regency*
8. Dinas Kependudukan dan Pencatatan Sipil Kabupaten Pesisir Selatan / *Civil Registry Office of Pesisir Selatan Regency*
9. Dinas Perikanan Dan Pangan Kabupaten Pesisir Selatan / *Fishery and Food Agency Pesisir Selatan Regency*
10. Dinas Pariwisata, Kepemudaan dan Olahraga Kabupaten Pesisir Selatan / *Tourism, Youth, and Sports Agency of Pesisir Selatan Regency*
11. Dinas Pekerjaan Umum dan Tata Ruang Kabupaten Pesisir Selatan/ *Department of Public Works and Spatial Planning of Pesisir Selatan Regency*
12. Dinas Pemberdayaan Masyarakat dan Desa, Pengendalian Penduduk Dan Keluarga Berencana Kabupaten Pesisir Selatan / *Office of Community Development, Population Control and Family Planning in Pesisir Selatan Regency*
13. Dinas Kearsipan dan Perpustakaan Kabupaten Pesisir Selatan / *Archives and Libraries Agency of Pesisir Selatan Regency*
14. Dinas Perhubungan Kabupaten Pesisir Selatan / *Transportation of Pesisir Selatan Regency*
15. Dinas Pertanian Kabupaten Pesisir Selatan / *Agriculture Agency of Pesisir Selatan Regency*

16. Dinas Sosial, Pemberdayaan Perempuan Dan Perlindungan Anak Kabupaten Pesisir Selatan / *Social Affairs, Children and Women Empowerment of Pesisir Selatan Regency*
17. Dinas Perdagangan dan Transmigrasi Kabupaten Pesisir Selatan / *Trade and Transmigration Agency of Pesisir Selatan Regency*
18. Dinas Komunikasi Informasi dan Statistik Kabupaten Pesisir Selatan/ *Communication and Information Agency of Pesisir Selatan Regency*
19. Badan Perencanaan Daerah, Penelitian dan Pengembangan Kabupaten Pesisir Selatan Kabupaten Pesisir Selatan/ *Regional Development Planning, Research and Development Agency of Pesisir Selatan Regency*
20. Badan Pengelolaan Keuangan, Pendapatan dan Aset Daerah Kabupaten Pesisir Selatan / *Regional Revenue and Asset Financial Management Agency of Pesisir Selatan Regency*
21. Komisi Pemilihan Umum Kabupaten Pesisir Selatan / *Election Committee of Pesisir Selatan Regency*
22. Kementerian Agama Kabupaten Pesisir Selatan / *Ministry of Religious Affairs in Pesisir Selatan Regency*
23. Kepolisian Resort Kabupaten Pesisir Selatan / *Police of Pesisir Selatan Regency*
24. Pengadilan Negeri Kabupaten Pesisir Selatan / *Public Court in Pesisir Selatan Regency*
25. Pengadilan Agama Kabupaten Pesisir Selatan / *Religious courts of Pesisir Selatan Regency*
26. Otoritas Jasa Keuangan Provinsi Sumatera Barat / *Financial Service Authority Office of Sumatera Barat Province*
27. Dinas Kehutanan Provinsi Sumatera Barat-UPTD Kesatuan Pengelolaan Hutan Produksi (KPHP) Pesisir Selatan / *Forestry Service of West Sumatera Province-STIU Production Forest Management Unit (PFMU) Pesisir Selatan*
28. Dinas Pekerjaan Umum dan Tata Ruang Provinsi Sumatera Barat / *Public Works and Spatial Planning Agency of West Sumatera Province*
29. PLN Rantai Painan dan Balai Selasa / *State Electricity Company of Painan and Balai Selasa*
30. PDAM Tirta Langkisau Painan / *Regional Water Suplly Company Tirta Langkisau of Painan Region*

31. *Balai Pelaksanaan Jalan Nasional III Satker Pelaksanaan Jalan Nasional Wilayah II Provinsi Sumatera Barat/ State Work Office III , West Sumatra Province*
32. *Kantor Pos Painan/Post Office of Painan*
33. *Badan Pusat statistik / BPS-Statistics of Indonesia*

<https://pesselkab.bps.go.id>









**KEPALA BPS KABUPATEN PESISIR SELATAN**  
**CHIEF STATISTICIAN OF PESISIR SELATAN REGENCY**



**YUDI YOS ELVIN, S.Si., M.Si**





## KATA PENGANTAR

Kabupaten Pesisir Selatan Dalam Angka 2023 merupakan publikasi tahunan yang diterbitkan oleh BPS Kabupaten Pesisir Selatan. Disadari bahwa publikasi ini belum sepenuhnya memenuhi harapan pihak pemakai data khususnya para perencana, namun diharapkan dapat membantu melengkapi penyusunan rencana pembangunan di Kabupaten Pesisir Selatan.

Publikasi ini dapat terwujud berkat kerja sama dan bantuan dari berbagai pihak baik instansi pemerintah maupun swasta. Kepada semua pihak yang telah memberikan bantuan disampaikan penghargaan dan terima kasih yang sebesar-besarnya.

Walaupun publikasi ini telah disiapkan sebaik-baiknya, namun disadari masih ada kekurangan dan kesalahan yang terjadi. Untuk perbaikan publikasi ini, tanggapan dan saran yang bersifat konstruktif dari para pemakai sangat diharapkan.

Painan , Februari 2023

Kepala BPS  
Kabupaten Pesisir Selatan



**Yudi Yos Elvin, S.Si., M.Si**



## PREFACE

*Pesisir Selatan Regency in Figures 2023 is an annual publication written by Statistics of Pesisir Selatan Regency. Honestly, this publication has not perfect yet and has not filled the user's hope, especially for the planners yet, but hopefully it can help to equip compilation of development planning in this regency.*

*This comprehensive publication has been made possible with the assistance and contribution from several governmental institutions and private organizations. To all parties who have been involved in the preparation of this publication, I would like to express my sincerest appreciation and gratitude.*

*Comments and constructive suggestions for the improvement of this publication are always welcome.*

*Painan, February 2023  
Chief Statistician of  
Pesisir Selatan Regency*

**Yudi Yos Elvin, S.Si., M.Si**

## DAFTAR ISI / CONTENTS

	Halaman <i>Page</i>
Kata Pengantar/ <i>Preface</i> .....	xiii
Daftar Isi/ <i>Contents</i> .....	xv
Daftar Tabel/ <i>List of Tables</i> .....	xvii
Daftar Gambar/ <i>List of Figures</i> .....	xlvii
Daftar Singkatan/ <i>List of Abbreviations</i> .....	liii
Statistik Kunci/ <i>Key Statistics</i> .....	lv
1. Geografi dan Iklim/ <i>Geography and Climate</i> .....	1
2. Pemerintahan/ <i>Government</i> .....	19
3. Penduduk dan Ketenagakerjaan/ <i>Population and Employment</i> .....	79
4. Sosial dan Kesejahteraan Rakyat/ <i>Social and Welfare</i> .....	103
5. Pertanian, Kehutanan, Peternakan, dan Perikanan/ <i>Agriculture, Forestry, Livestock, and Fishery</i> .....	235
6. Industri, Pertambangan, dan Energi/ <i>Industry, Mining, and Energy</i> .....	347
7. Pariwisata/ <i>Tourism</i> .....	365
8. Transportasi dan Komunikasi/ <i>Transportation and Communication</i> .....	389
9. Perbankan, Koperasi, dan Harga-harga/ <i>Banking, Cooperative, dan Prices</i> .....	425
10. Pengeluaran Penduduk/ <i>Population Expenditure</i> .....	443
11. Perdagangan/ <i>Trade</i> .....	457
12. Sistem Neraca Regional/ <i>System of Regional Accounts</i> .....	469
13. Perbandingan Antar Kabupaten/Kota/ <i>Regency/Municipal Comparison</i> .....	491





## DAFTAR TABEL/LIST OF TABLES

Halaman  
Page

<b>1.</b>	<b>GEOGRAFI DAN IKLIM/GEOGRAPHY AND CLIMATE</b>	
<b>1.1</b>	<b>KEADAAN GEOGRAFI</b>	
	<b>GEOGRAPHY CONDITION</b>	
1.1.1	Luas Daerah dan Jumlah Pulau Menurut Kecamatan di Kabupaten Pesisir Selatan, 2022 <i>Total Area and Number of Islands by Subdistrict in Pesisir Selatan Regency, 2022</i> .....	7
1.1.2	Tinggi Wilayah dan Jarak ke Ibukota Kabupaten Menurut Kecamatan di Kabupaten Pesisir Selatan, 2022 <i>Altitude and Distance to the Capital of Regency by Subdistrict in Pesisir Selatan Regency, 2022</i> .....	9
1.1.3	Nama-Nama Sungai, Lokasi dan Panjangnya di Kabupaten Pesisir Selatan, 2022 <i>Rivers Name, Location and Length in Pesisir Selatan Regency, 2022</i> ....	10
1.1.4	Nama Pulau, Lokasi dan Luasnya di Kabupaten Pesisir Selatan, 2022 <i>Name of Island, Location and Area in Pesisir Selatan Regency, 2022</i> ....	12
<b>1.2</b>	<b>KEADAAN IKLIM</b>	
	<b>CLIMATE CONDITION</b>	
1.2.1	Pengamatan Unsur Iklim Menurut Bulan di Stasiun Meteorologi Maritim Teluk Bayur, 2022 <i>Observation of Climate Elements By Months at Meteorologi Maritim Teluk Bayur Station, 2022</i> .....	14
1.2.2	Jumlah Kejadian Bencana Alam Dirinci Menurut Kecamatan, 2022 <i>Number of Natural Disaster by Sub-District, 2022</i> .....	17
<b>2.</b>	<b>PEMERINTAHAN/GOVERNMENT</b>	
<b>2.1</b>	<b>WILAYAH ADMINISTRATIF</b>	
	<b>ADMINISTRATIVE AREA</b>	

2.1.1	Jumlah Desa <sup>1</sup> /Kelurahan Menurut Kecamatan di Kabupaten Pesisir Selatan, 2018–2022 <i>Number of Villages<sup>1</sup>/Kelurahan by Subdistrict in Pesisir Selatan Regency, 2018–2022</i> .....	27
2.1.2	Daftar Nama Nagari dan Kampung Menurut Kecamatan di Kabupaten Pesisir Selatan, 2022 <i>Name List of Village and Sub Village by Subdistrict in Pesisir Selatan Regency, 2022</i> .....	28
2.1.3	Jumlah Nagari dan Kampung Menurut Kecamatan di Kabupaten Pesisir Selatan, 2022 <i>Total of Villages and Sub Village by Subdistrict in Pesisir Selatan Regency, 2022</i> .....	46
<b>2.2</b>	<b>DEWAN PERWAKILAN RAKYAT DAERAH REGIONAL HOUSE OF REPRESENTATIVE</b>	
2.2.1	Jumlah Anggota Dewan Perwakilan Rakyat Daerah Menurut Partai Politik dan Jenis Kelamin di Kabupaten Pesisir Selatan, 2022 <i>Number of Regional House of Representatives’s Members by Political Parties and Sex in Pesisir Selatan Regency, 2022</i> .....	47
2.2.2	Daftar Nama Ketua DPRD Kabupaten Pesisir Selatan, Masa Jabatan dan Pendidikan Tertinggi yang Ditamatkan, 1972-2022 <i>Name of List, Tenure and Education Level of Chairman of Pesisir Selatan House of Representative, 1972-2022</i> .....	48
2.2.3	Jumlah Pemilih Terdaftar Pada Pemilu di Kabupaten Pesisir Selatan, 1971-2019 <i>Number of Registered Voters in Elections in Pesisir Selatan Regency, 1971-2019</i> .....	49
2.2.4	Jumlah Pemilih Terdaftar Pada Pemilu Menurut Kecamatan di Kabupaten Pesisir Selatan, 2019 <i>Number of Registered Voters in Election by Subdistrict in Pesisir Selatan, 2019</i> .....	50
2.2.5	Jumlah Pemilih yang Terdaftar dan Jumlah Wajib Pilih yang Memberikan Suara di TPS Pada Pemilu Legislatif Menurut Kecamatan di Kabupaten Pesisir Selatan, 2019 <i>Number of Registered Voter and Vouter Turnout at TPS in General Election by Sub-District in Pesisir Selatan Regency, 2019</i> .....	51

2.2.6	Jumlah Suara yang Diperoleh Masing-Masing Orsospol di Kabupaten Pesisir Selatan, 1971-2019 <i>Number of Votes Obtained by Political Party in General Election in Pesisir Selatan Regency, 1971-2019</i> .....	52
2.2.7	Komposisi Keanggotaan DPRD di Kabupaten Pesisir Selatan, 1971-2019 <i>The Membership Composition of Pesisir Selatan Peolpe's Representative Council, 1971-2019</i> .....	54
2.2.8	Jumlah Suara yang diperoleh Masing-Masing Orsospol Menurut Wilayah Pemilihan di Kabupaten Pesisir Selatan, 2019 <i>Number of Votes Obtained by Political Party by Region of Election in Pesisir Selatan Regency, 2019</i> .....	56
2.2.9	Komposisi Keanggotaan DPRD Menurut Wilayah Pemilihan dan Orsospol di Kabupaten Pesisir Selatan, 2020-2024 <i>The Membership Composition of Regional People's Representative Council by Region of Election and Political Party in Pesisir Selatan Regency, 2020-2024</i> .....	58
2.2.10	Jumlah Pemilih Terdaftar Pada Pemilihan Kepala Daerah 2020 Menurut Kecamatan di Kabupaten Pesisir Selatan <i>Number of Registered Voter in Regional Election 2020 by Sub-District in Pesisir Selatan Regency</i> .....	59
2.2.11	Jumlah Pemilih Terdaftar dan Jumlah Wajib Pilih yang Memberikan Suara di TPS Pada Pemilihan Kepala Daerah 2020 Menurut Kecamatan di Kabupaten Pesisir Selatan <i>Number of Registered Voter and Voter Turnout at TPS in Regional Election 2020 by Sub-District in Pesisir Selatan Regency</i> .....	60
<b>2.3</b>	<b>SUMBER DAYA MANUSIA</b> <b>HUMAN RESOURCES</b>	
2.3.1	Jumlah Pegawai Negeri Sipil Menurut Jabatan dan Jenis Kelamin di Kabupaten Pesisir Selatan, Desember 2021 dan Desember 2022 <i>Number of Civil Servants by Occupation and Sex in Pesisir Selatan Regency, December 2021 and December 2022</i> .....	61
2.3.2	Jumlah Pegawai Negeri Sipil Menurut Tingkat Pendidikan dan Jenis Kelamin di Kabupaten Pesisir Selatan, Desember 2021 dan Desember 2022	

	<i>Number of Civil Servants by Educational Level and Sex in Pesisir Selatan Regency, Desember 2021 and Desember 2022.....</i>	63
2.3.3	Jumlah Pegawai Negeri Sipil Menurut Tingkat Kepegangatan dan Jenis Kelamin di Kabupaten Pesisir Selatan, Desember 2021 dan Desember 2022 <i>Number of Civil Servants by Hierarchy and Sex in Pesisir Selatan Regency, Desember 2021 and Desember 2022 .....</i>	65
2.3.4	Daftar Nama Bupati Kabupaten Pesisir Selatan, Masa Jabatan, dan Pendidikan yang Ditamatkan, 1945-2022 <i>Name List, Tenure, and Education Level of Head of Pesisir Selatan Regency, 1945-2022.....</i>	67
<b>2.4</b>	<b>KEUANGAN PEMERINTAH</b> <b>GOVERNMENT FINANCE</b>	
2.4.1	Realisasi Pendapatan Pemerintah Kabupaten Pesisir Selatan Menurut Jenis Pendapatan (ribu rupiah), 2018–2022 <i>Actual Pesisir Selatan Regency Government Revenues by Kind of Revenues (thousand rupiahs), 2018–2022.....</i>	68
2.4.2	Realisasi Belanja Pemerintah Kabupaten Pesisir Selatan Menurut Jenis Belanja (ribu rupiah), 2018–2022 <i>Actual Pesisir Selatan Regency Government Expenditures by Kind of Expenditures (thousand rupiahs), 2018–2022 .....</i>	71
2.4.3	Target dan Realisasi PBB Menurut Kecamatan di Kabupaten Pesisir Selatan (ribu rupiah), 2022 <i>Target and Realization of Land and Building Taxes by Sub-District in Pesisir Selatan Regency (Thousand Rupiah), 2022 .....</i>	74
2.4.4	Target dan Realisasi Anggaran Pendapatan Daerah Jenis Penerimaan di Kabupaten Pesisir Selatan (ribu rupiah), 2022 <i>Target and Realization of Regional Revenue Budget by Type of Revenue in Pesisir Selatan Regency (Thousand Rupiah), 2022.....</i>	75
2.4.5	Target dan Realisasi Anggaran Pendapatan Asli Daerah (PAD) di Kabupaten Pesisir Selatan Dirinci Menurut Sumber Penerimaan (ribu rupiah), 2022 <i>Target and Realization of Own-Source Revenue in Pesisir Selatan Regency by Source of Revenue (Thousand Rupiah), 2022 .....</i>	76

2.4.6	Target dan Realisasi Penerimaan Pajak Daerah di Kabupaten Pesisir Selatan Dirinci Menurut Jenis Pajak (ribu rupiah), 2022 <i>Target and Realization of Regional Tax Revenue in Pesisir Selatan Regency by Type of Tax (Thousand Rupiah), 2022</i> .....	77
<b>3.</b>	<b>PENDUDUK DAN KETENAGAKERJAAN/ POPULATION AND EMPLOYMENT</b>	
<b>3.1</b>	<b>PENDUDUK POPULATION</b>	
3.1.1	Penduduk, Laju Pertumbuhan Penduduk, Distribusi Persentase Penduduk, Kepadatan Penduduk, Rasio Jenis Kelamin Penduduk Menurut Kecamatan di Kabupaten Pesisir Selatan, 2022 <i>Population, Population Growth Rate, Percentage Distribution of Population, Population Density, and Population Sex Ratio by Subdistrict in Pesisir Selatan Regency, 2022</i> .....	91
3.1.2	Jumlah Penduduk Menurut Kelompok Umur dan Jenis Kelamin di Kabupaten Pesisir Selatan, 2022 <sup>1</sup> <i>Population by Age Groups and Sex in Pesisir Selatan Regency, 2022<sup>1</sup></i> ..	94
3.1.3	Jumlah Penduduk Wajib KTP-Eleltronik Menurut Kecamatan di Kabupaten Pesisir Selatan, 2022 <i>The Number of People who are Required to have e-ID card by Subdistrict in Pesisir Selatan Regency, 2022</i> .....	95
<b>3.2</b>	<b>KETENAGAKERJAAN EMPLOYMENT</b>	
3.2.1	Jumlah Penduduk Berumur 15 Tahun Keatas Menurut Jenis Kegiatan Selama Seminggu yang Lalu dan Jenis Kelamin di Kabupaten Pesisir Selatan, 2022 <i>Population Aged 15 Years and Over by Type of Activity During The Previous Week and Sex in Pesisir Selatan Regency, 2022</i> .....	96
3.2.2	Penduduk Berumur 15 Tahun ke Atas Menurut Pendidikan Tertinggi yang Damatkan dan Jenis Kegiatan Selama Seminggu yang Lalu di Kabupaten Pesisir Selatan, 2022 <i>Population 15 Years of Age and Over by Educational Attainment and Type of Activity During the Previous Week in Pesisir Selatan Regency, 2022</i> .....	97

3.2.3	Penduduk Berumur 15 Tahun Ke Atas yang Bekerja Selama Seminggu yang Lalu Menurut Status Pekerjaan Utama dan Jenis Kelamin di Kabupaten Pesisir Selatan, 2022 <i>Population 15 Years of Age and Over who Worked During The Previous Week by Main Employment Status and Sex in Pesisir Selatan Regency, 2022</i> .....	99
3.2.4	Jumlah Pencari Kerja Terdaftar Menurut Tingkat Pendidikan yang Tertinggi Yang Ditamatkan dan Jenis Kelamin di Kabupaten Pesisir Selatan, 2022 <i>Number of Registered Job Applicants by Educational Attainment and Sex in Pesisir Selatan Regency, 2022</i> .....	100
3.2.5	Jumlah Tenaga Kerja Menurut Kepesertaan BPJS di Kabupaten Pesisir Selatan, 2022 <i>Number of Workers According to BPJS Membership in Pesisir Selatan Regency, 2022</i> .....	101
3.2.6	Jumlah Tenaga Kerja Menurut Kewarganegaraan dan Jenis Kelamin yang Terdaftar di Dinas Tenaga Kerja dan Transmigrasi di Kabupaten Pesisir Selatan 2022 <i>Number of Workers by Nationality and Gender Registered at the Office of Manpower and Transmigration in Pesisir Selatan Regency, 2022</i> .....	102
<b>4. SOSIAL DAN KESEJAHTERAAN RAKYAT/SOCIAL AND WELFARE</b>		
<b>4.1 PENDIDIKAN</b>		
<b>EDUCATION</b>		
4.1.1	Jumlah Sekolah, Guru, dan Murid Taman Kanak-Kanak (TK) di Bawah Kementerian Pendidikan, Kebudayaan, Riset, dan Teknologi Menurut Kecamatan di Kabupaten Pesisir Selatan, 2021/2022 dan 2022/2023 <i>Number of Schools, Teachers, and Pupils in Kindergarten Under The Ministry of Education, Culture, Research, and Technology by Subdistrict in Pesisir selatan Regency, 2021/2022 and 2022/2023</i> .....	117
4.1.2	Jumlah Sekolah, Guru, dan Murid Kelompok Bermain (KB) di Bawah Kementerian Pendidikan, Kebudayaan, Riset, dan Teknologi Menurut Kecamatan di Kabupaten Pesisir Selatan, 2021/2022 dan 2022/2023	

	<i>Number of Schools, Teachers, and Pupils in Play Group Under The Ministry of Education, Culture, Research, and Technology by Subdistrict in Pesisir selatan Regency, 2021/2022 and 2022/2023 .....</i>	120
4.1.3	Jumlah Sekolah, Guru, dan Murid Satuan PAUD Sejenis (SPS) di Bawah Kementerian Pendidikan, Kebudayaan, Riset, dan Teknologi Menurut Kecamatan di Kabupaten Pesisir Selatan, 2021/2022 dan 2022/2023 <i>Number of Schools, Teachers, and Pupils in Early Childhood Education Programs Under The Ministry of Education, Culture, Research, and Technology by Subdistrict in Pesisir selatan Regency, 2021/2022 and 2022/2023 .....</i>	123
4.1.4	Jumlah Sekolah, Guru, dan Murid Taman Penitipan Anak (TPA) di Bawah Kementerian Pendidikan, Kebudayaan, Riset, dan Teknologi Menurut Kecamatan di Kabupaten Pesisir Selatan, 2021/2022 dan 2022/2023 <i>Number of Schools, Teachers, and Pupils in Daycare Park Under The Ministry of Education, Culture, Research, and Technology by Subdistrict in Pesisir selatan Regency, 2021/2022 and 2022/2023 .....</i>	126
4.1.5	Jumlah Sekolah, Guru, dan Murid Raudatul Athfal (RA) di Bawah Kementerian Agama Menurut Kecamatan di Kabupaten Pesisir Selatan, 2021/2022 dan 2022/2023 <i>Number of Schools, Teachers, and Pupils in Raudatul Athfal (RA) Under The Ministry of Religious Affairs by Subdistrict in Pesisir Selatan Regency, 2021/2022 and 2022/2023 .....</i>	129
4.1.6	Jumlah Sekolah, Guru, dan Murid Sekolah Dasar (SD) di Bawah Kementerian Pendidikan, Kebudayaan, Riset, dan Teknologi Menurut Kecamatan di Kabupaten Pesisir Selatan , 2021/2022 dan 2022/2023 <i>Number of Schools, Teachers, and Pupils in Elementary Schools Under The Ministry of Education, Culture, Research, and Technology by Subdistrict in Pesisir Selatan Regency, 2021/2022 and 2022/2023 ..</i>	130
4.1.7	Jumlah Sekolah, Guru, dan Murid Madrasah Ibtidaiyah (MI) di Bawah Kementerian Agama Menurut Kecamatan di Kabupaten Pesisir Selatan, 2021/2022 dan 2022/2023	



	<i>Number of Schools, Teachers, and Pupils in Madrasah Ibtidaiyah (MI) Under The Ministry of Religious Affairs by Subdistrict in Pesisir Selatan Regency, 2021/2022 and 2022/2023.....</i>	133
4.1.8	Jumlah Sekolah, Guru, dan Murid Sekolah Menengah Pertama (SMP) di Bawah Kementerian Pendidikan, Kebudayaan, Riset, dan Teknologi Menurut Kecamatan di Kabupaten Pesisir Selatan, 2021/2022 dan 2022/2023 <i>Number of Schools, Teachers, and Pupils in Junior High Schools Under The Ministry of Education, Culture, Research, and Technology by Subdistrict in Pesisir Selatan Regency, 2021/2022 and 2022/2023 ..</i>	136
4.1.9	Jumlah Sekolah, Guru, dan Murid Madrasah Tsanawiyah (MTs) di Bawah Kementerian Agama Menurut Kecamatan di Kabupaten Pesisir Selatan, 2021/2022 dan 2022/2023 <i>Number of Schools, Teachers, and Pupils in Madrasah Tsanawiyah (MTs) Under The Ministry of Religious Affairs by Subdistrict in Pesisir Selatan Regency, 2021/2022 and 2022/2023.....</i>	139
4.1.10	Jumlah Sekolah, Guru, dan Murid Sekolah Menengah Atas (SMA) di Bawah Kementerian Pendidikan, Kebudayaan, Riset, dan Teknologi Menurut Kecamatan di Kabupaten Pesisir Selatan, 2021/2022 dan 2022/2023 <i>Number of Schools, Teachers, and Pupils in Senior High School Under The Ministry of Education, Culture, Research, and Technology by Subdistrict in Pesisir Selatan Regency, 2021/2022 and 2022/2023.....</i>	142
4.1.11	Jumlah Sekolah, Guru, dan Murid Sekolah Menengah Kejuruan (SMK) di Bawah Kementerian Pendidikan, Kebudayaan, Riset, dan Teknologi Menurut Kecamatan di Kabupaten Pesisir Selatan, 2021/2022 dan 2022/2023 <i>Number of Schools, Teachers, and Pupils in Vocational High Schools Under The Ministry of Education, Culture, Research, and Technology by Subdistrict in Pesisir Selatan Regency, 2021/2022 and 2022/2023 ..</i>	145
4.1.12	Jumlah Sekolah, Guru, dan Murid Madrasah Aliyah (MA) di Bawah Kementerian Agama Menurut Kecamatan di Kabupaten Pesisir Selatan, 2021/2022 dan 2022/2023 <i>Number of Schools, Teachers, and Pupils in Madrasah Aliyah (MA) Under the Ministry of Religious Affairs by Subdistrict in Pesisir Selatan Regency, 2021/2022 and 2022/2023.....</i>	148

4.1.13	Jumlah Desa <sup>1</sup> /Kelurahan yang Memiliki Fasilitas Sekolah Menurut Kecamatan dan Tingkat Pendidikan di Kabupaten Pesisir Selatan, 2019–2021 <i>Number of Villages<sup>1</sup>/Kelurahan Having Educational Facilities by Subdistrict and Educational Level in Pesisir Selatan Regency, 2019–2021 .....</i>	151
4.1.14	Jumlah Sekolah, Guru, dan Murid Pendidikan Kesetaraan di Bawah Kementerian Pendidikan, Kebudayaan, Riset, dan Teknologi Menurut Kecamatan di Kabupaten Pesisir Selatan, 2021/2022 dan 2022/2023 <i>Number of Schools, Teachers, and Pupils in Equality Education Under The Ministry of Education, Culture, Research, and Technology by Subdistrict in Pesisir Selatan Regency, 2021/2022 and 2022/2023 .....</i>	156
4.1.15	Angka Partisipasi Murni (APM) dan Angka Partisipasi Kasar (APK) Menurut Jenjang Pendidikan di Kabupaten Pesisir Selatan, 2021 dan 2022 <i>Net Enrollment Rate and Gross Enrollment Ratio by Educational Level in Pesisir Selatan Regency, 2021 and 2022 .....</i>	161
4.1.16	Persentase Penduduk Berumur 15 Tahun ke Atas yang Melek Huruf Menurut Jenis Kelamin di Kabupaten Pesisir Selatan, 2021 dan 2022 <i>Percentage of Literate People Aged 15 Years and Over by Gender in Pesisir Selatan Regency, 2021 and 2022 .....</i>	162
4.1.17	Jumlah Pengajar, Mahasiswa dan Lulusan pada Akademi Negeri dan Swasta di Kabupaten Pesisir Selatan, 2022 <i>Number of Lecturer, College Students and Graduates of Public and Private Academy in Pesisir Selatan Regency, 2022 .....</i>	163
4.1.18	Jumlah Ruang Kelas Sekolah Dasar Negeri dan Swasta Menurut Kondisinya di Kabupaten Pesisir Selatan, 2022 <i>Number of Class Room at Public and Private Elementary School by Condition in Pesisir Selatan Regency, 2022 .....</i>	164
4.1.19	Jumlah Kelas Sekolah Menengah Pertama Negeri dan Swasta Menurut Kondisinya di Kabupaten Pesisir Selatan, 2022 <i>Number of Class Room at Public and Private Junior High School by Condition in Pesisir Selatan Regency, 2022 .....</i>	165

4.1.20	Jumlah Kelas Sekolah Menengah Atas Negeri dan Swasta Menurut Kondisinya di Kabupaten Pesisir Selatan, 2022 <i>Number of Class Room at Public and Private Senior High School by Condition in Pesisir Selatan Regency, 2022.....</i>	166
4.1.21	Jumlah Kelas Sekolah Menengah Kejuruan Negeri dan Swasta Menurut Kondisinya di Kabupaten Pesisir Selatan, 2022 <i>Number of Class Room at Public and Private Vocational Senior High School by Condition in Pesisir Selatan Regency, 2022 .....</i>	167
4.1.22	Jumlah Peserta dan Lulusan Sekolah Dasar Negeri dan Swasta Menurut Kecamatan di Kabupaten Pesisir Selatan, 2022 <i>Number of Pupils and Graduates at Public and Private Elementary School by Subdistrict in Pesisir Selatan Regency, 2022 .....</i>	168
4.1.23	Jumlah Peserta dan Lulusan Sekolah Menengah Pertama Negeri dan Swasta Menurut Kecamatan di Kabupaten Pesisir Selatan, 2022 <i>Number of Pupils and Graduates at Public and Private Junior High School by Subdistrict in Pesisir Selatan Regency, 2022 .....</i>	169
4.1.24	Jumlah Peserta dan Lulusan Sekolah Menengah Atas Negeri dan Swasta Menurut Kecamatan di Kabupaten Pesisir Selatan, 2022 <i>Number of Pupils and Graduates at Public and Private Senior High School by Subdistrict in Pesisir Selatan Regency, 2022 .....</i>	170
4.1.25	Jumlah Peserta dan Lulusan Sekolah Menengah Kejuruan Negeri dan Swasta Menurut Kecamatan di Kabupaten Pesisir Selatan, 2022 <i>Number of Pupils and Graduates at Public and Private Vocational Senior High School by Subdistrict in Pesisir Selatan Regency, 2022 .....</i>	171
4.1.26	Jumlah Pustaka Menurut Jenisnya Dirinci Berdasarkan Kecamatan di Kabupaten Pesisir Selatan, 2022 <i>Number of Libraries by Kinds and Districts in Pesisir Selatan Regency, 2022 .....</i>	172
4.1.27	Jumlah Judul Buku Perpustakaan Umum Daerah Kabupaten Pesisir Selatan Menurut Jenis Buku, 2022 <i>Number of Books Titles in Public Library of Pesisir Selatan Regency by Books Type, 2022 .....</i>	174

4.1.28	Jumlah Pengunjung Pustaka Umum Daerah Kabupaten Pesisir Selatan Menurut Jenis Pengunjung, 2022 <i>Public Library of Pesisir Selatan Visitors by Type of Visitors, 2022</i> .....	175
4.1.29	Jumlah Perpustakaan Sekolah, Jumlah Titik Layanan dan Jumlah Pengunjung Menurut Kecamatan di Kabupaten Pesisir Selatan, 2022 <i>Number of School Libraries, Services Point and Visitors by Districts in Pesisir Selatan Regency, 2022</i> .....	176
4.1.30	Jumlah Perpustakaan Nagari, Jumlah Titik Layanan dan Jumlah Pengunjung Menurut Kecamatan di Kabupaten Pesisir Selatan, 2022 <i>Number of Village Libraries, Services Point and Visitors by Districts in Pesisir Selatan Regency, 2022</i> .....	177
4.1.31	Jumlah Taman Baca Masyarakat, Jumlah Titik Layanan dan Jumlah Pengunjung Menurut Kecamatan di Kabupaten Pesisir Selatan, 2022 <i>Number of Community Reading Space, Services Point and Visitors by Village in Pesisir Selatan Regency, 2022</i> .....	178
<b>4.2</b>	<b>KESEHATAN</b>	
	<b>HEALTH</b>	
4.2.1	Jumlah Desa <sup>1</sup> /Kelurahan Yang Memiliki Sarana Kesehatan Menurut Kecamatan di Kabupaten Pesisir Selatan, 2019–2021 <i>Number of Villages<sup>1</sup>/Kelurahan Having Health Facilities by Subdistrict in Pesisir Selatan Regency, 2019–2021</i> .....	179
4.2.2	Jumlah Tenaga Kesehatan Menurut Kecamatan di Kabupaten Pesisir Selatan, 2022 <i>Number of Health Human Resources by Subdistrict in Pesisir Selatan Regency, 2022</i> .....	185
4.2.3	Jumlah Rumah Sakit Umum, Rumah Sakit Khusus, dan Puskesmas Menurut Kecamatan di Kabupaten Pesisir Selatan, 2021 dan 2022 <i>Number of General Hospital, Specialized Hospital, and Public Health Center by Subdistrict in Pesisir Selatan Regency, 2021 and 2022</i> .....	188
4.2.4	Jumlah dan Kapasitas Tempat Tidur pada Rumah Sakit dan Puskesmas Menurut Kecamatan di Kabupaten Pesisir Selatan, 2022	

	Halaman Page
	190
4.2.5	191
4.2.6	192
4.2.7	193
4.2.8	194
4.2.9	195
4.2.10	196
4.2.11	197
4.2.12	

	<i>Number of Penetration Acceptor Active Contraception by Subdistrict and Type of Contraception in Pesisir Selatan Regency, 2022</i> .....	200
4.2.13	Jumlah Ibu Hamil, Melakukan Kunjungan K1, Melakukan Kunjungan K4, Kekurangan Energi Kronis (KEK), dan Mendapat Tablet Zat Besi (Fe) di Kabupaten Pesisir Selatan, 2018-2022 <i>Number of Pregnant Women, Those with One Fisit and Four Fisit of Antenatal, Chronic Energy Deficiency (CED) and Receiving Iron Supplement in Pesisir Selatan Regency, 2018-2022</i> .....	203
4.2.14	Jumlah Kasus HIV/AIDS, IMS, DBD, Diare, TB dan Malaria Menurut Kecamatan di Kabupaten Pesisir Selatan, 2022 <i>Number of Cases of HIV/AIDS, Sexually Transmitted Infection, Dengue Fever, Diarrhea, Tuberculosis (TB) and Malaria in Pesisir Selatan Regency, 2022</i> .....	204
4.2.15	Jumlah Izin Bidang Kesehatan yang Dikeluarkan di Kabupaten Pesisir Selatan, 2022 <i>Number of Health Sector Permit in Pesisir Selatan Regency, 2022</i> .....	205
4.2.16	Jumlah Keluarga menurut IBANGGA (Indeks Pembangunan Keluarga) Menurut Kecamatan di Kabupaten Pesisir Selatan, 2022 <i>Number of Households by IBANGGA (Family Development Index) by District in Pesisir Selatan Regency, 2022</i> .....	207
4.2.17	Jumlah Penyuluhan Pada Usia Remaja Usia 15-24 Tahun Tentang Kesehatan Reproduksi (Kespro), HIV/AIDS Dan Keluarga Berencana (KB) Menurut Kecamatan, 2022 <i>Number of Counseling in Adolescents Aged 15-24 About Reproductive Health (Kespro), HIV/AIDS and Family Planning (KB) by District, 2022</i> .....	216
<b>4.3</b>	<b>AGAMA DAN SOSIAL LAINNYA</b> <b>RELIGION AND OTHER SOCIAL AFFAIRS</b>	
4.3.1	Jumlah Tempat Peribadatan Menurut Kecamatan di Kabupaten Pesisir Selatan, 2022 <i>Number of Places of Worship by Subdistrict in Pesisir Selatan Regency, 2022</i> .....	217
4.3.2	Jumlah Jemaah Haji Menurut Pekerjaan di Kabupaten Pesisir Selatan, 2022	

	Halaman Page
	218
4.3.3	220
4.3.4	221
4.3.5	223
4.3.6	226
4.3.7	228
<b>4.4</b>	
4.4.1	229
4.4.2	230
4.4.3	

	<i>Number of Social Assistance by Subdistrict in Pesisir Selatan Regency, 2022 .....</i>	231
<b>4.5</b>	<b>KRIMINALITAS</b>	
	<b>CRIME</b>	
4.5.1	Jumlah Tindak Pidana dan Persentase Penyelesaian Tindak Pidana Yang Ditangani Kepolisian Menurut Kantor Kepolisian Sektor di Kabupaten Pesisir Selatan, 2022 <i>Crime Total and Crime Clearence Rate Handled by The Police According to Sectoral Police Offices in Pesisir Selatan Regency, 2022 ..</i>	233
4.5.2	Selang Waktu Terjadinya Tindak Pidana Menurut Kantor Kepolisian Sektor di Kabupaten Pesisir Selatan, 2022 <i>Crime Clock by Sectoral Police Offices in Pesisir Selatan Regency ,2022 .....</i>	234
<b>5.</b>	<b>PERTANIAN, KEHUTANAN, PETERNAKAN, DAN PERIKANAN/ AGRICULTURE, FORESTRY, LIVESTOCK, AND FISHERY</b>	
<b>5.1</b>	<b>TANAMAN PANGAN</b>	
	<b>FOOD CROPS</b>	
5.1.1	Luas Lahan Sawah Menurut Kecamatan dan Jenis Pengairan di Kabupaten Pesisir Selatan (Ha), 2022 <i>Area of Wetland by Sub-District and Type of Irrigation in Pesisir Selatan Regency (Ha), 2022 .....</i>	248
5.1.2	Luas Panen Tanaman Pangan Menurut Kecamatan dan Jenis Tanaman di Kabupaten Pesisir Selatan (Ha), 2021 dan 2022 <i>Harvested Area of Food Crops by Subdistrict and Kind of Plant in Pesisir Selatan Regency (Ha), 2021 and 2022 .....</i>	249
5.1.3	Produksi Tanaman Pangan Menurut Kecamatan dan Jenis Tanaman di Kabupaten Pesisir Selatan (kuintal), 2021 dan 2022 <i>Production of Food Crops by Subdistrict and Kind of Plant in Pesisir Selatan Regency (quintal), 2021 and 2022 .....</i>	252
5.1.4	Banyaknya Pemakaian Pupuk Untuk Tanaman Padi (ton), 2022* <i>Number of Fabricated/Chemical Fertilizers Used for Paddy (Ton), 2022* .....</i>	255
5.1.5	Jumlah Alat Pengolah Gabah Menurut Kecamatan di Kabupaten Pesisir Selatan, 2022	



	<i>Number of Paddy Processor by Subdistrict in Pesisir Selatan Regency, 2022</i> .....	256
<b>5.2</b>	<b>HORTIKULTURA</b>	
	<b>HORTICULTURE</b>	
5.2.1	Luas Panen Tanaman Sayuran Menurut Kecamatan dan Jenis Tanaman di Kabupaten Pesisir Selatan (ha), 2021 dan 2022 <sup>x</sup> <i>Harvested Area of Vegetables by Subdistrict and Kind of Plant in Pesisir Selatan Regency (ha), 2021 and 2022<sup>x</sup></i> .....	257
5.2.2	Produksi Tanaman Sayuran Menurut Kecamatan dan Jenis Tanaman di Kabupaten Pesisir Selatan (kuintal), 2021 dan 2022 <sup>x</sup> <i>Production of Vegetables by Subdistrict and Kind of Plant in Pesisir Selatan Regency (quintal), 2021 and 2022<sup>x</sup></i> .....	267
5.2.3	Luas Panen Tanaman Sayuran dan Buah-buahan Semusim Menurut Jenis Tanaman di Kabupaten Pesisir Selatan (ha), 2019–2022 <i>Harvested Area of Seasonal Vegetables and Fruits by Kind of Plant in Pesisir Selatan Regency (ha), 2019–2022</i> .....	277
5.2.4	Produksi Tanaman Sayuran dan Buah-buahan Semusim Menurut Jenis Tanaman di Kabupaten Pesisir Selatan (kuintal), 2019–2022 <i>Production of Seasonal Vegetables and Fruits by Kind of Plant in Pesisir Selatan Regency (quintal), 2019–2022</i> .....	279
5.2.5	Luas Panen Tanaman Biofarmaka Menurut Kecamatan dan Jenis Tanaman di Kabupaten Pesisir Selatan (m <sup>2</sup> ), 2021 dan 2022* <i>Harvested Area of Medicinal Plants by Subdistrict and Kind of Plant in Pesisir Selatan Regency (m<sup>2</sup>), 2021 and 2022*</i> .....	281
5.2.6	Produksi Tanaman Biofarmaka Menurut Kecamatan dan Jenis Tanaman di Kabupaten Pesisir Selatan (kg), 2021 dan 2022 <i>Production of Medicinal Plants by Subdistrict and Kind of Plant in Pesisir Selatan Regency (kg), 2021 and 2022</i> .....	286
5.2.7	Luas Panen Tanaman Biofarmaka Menurut Jenis Tanaman di Kabupaten Pesisir Selatan (m <sup>2</sup> ), 2020–2022 <i>Harvested Area of Medicinal Plants by Kind of Plant in Pesisir Selatan Regency (m<sup>2</sup>), 2020–2022</i> .....	291
5.2.8	Produksi Tanaman Biofarmaka Menurut Jenis Tanaman di Kabupaten Pesisir Selatan (kg), 2019–2022	

	Halaman Page
	<i>Production of Medicinal Plants by Kind of Plant in Pesisir Selatan Regency (kg),2019–2022</i> ..... 292
5.2.9	Produksi Buah-buahan Menurut Kecamatan dan Jenis Tanaman di Kabupaten Pesisir Selatan (kuintal), 2021 dan 2022 <sup>x</sup> <i>Production of Fruits by Subdistrict and Kind of Plant in Pesisir Selatan Regency (kuintal), 2021 and 2022<sup>x</sup></i> ..... 293
5.2.10	Produksi Buah-Buahan dan Sayuran Tahunan Menurut Jenis Tanaman di Kabupaten Pesisir Selatan (kuintal), 2019–2022 <i>Production of Annual Fruits and Vegetables by Kind of Plant in Pesisir Selatan Regency (quintal), 2019–2022</i> ..... 304
<b>5.3</b>	<b>PERKEBUNAN</b>
	<b>ESTATE CROPS</b>
5.3.1	Luas Areal Tanaman Perkebunan Menurut Kecamatan dan Jenis Tanaman di Kabupaten Pesisir Selatan (ha), 2021 dan 2022 <i>Planted Area of Estate Crops by Subdistrict and Type of Crops in Pesisir Selatan Regency (ha), 2021 and 2022</i> ..... 306
5.3.2	Produksi Perkebunan Menurut Kecamatan dan Jenis Tanaman di Kabupaten Pesisir Selatan (ton), 2021 dan 2022 <i>Production of Estates by Subdistrict and Type of Crops in Pesisir Selatan Regency(ton), 2021 and 2022</i> ..... 313
5.3.3	Luas Areal Tanaman Perkebunan Rakyat Menurut Jenis Tanaman di Kabupaten Pesisir Selatan (ha), 2018–2022 <i>Planted Area of Estate Crops by Type of Crops in Pesisir Selatan Regency (ha), 2018–2022</i> ..... 320
5.3.4	Produksi Perkebunan Rakyat Menurut Jenis Tanaman di Kabupaten Pesisir Selatan (ton), 2018–2022 <i>Production of Estates by Type of Crops in Pesisir Selatan Regency (ton), 2018–2022</i> ..... 321
5.3.5	Jumlah Alat Pemberantas Hama yang Ada Pada Petani Menurut Kecamatan di Kabupaten Pesisir Selatan, 2022 <i>Number of Equipments for Eradicating Plany Pest and Disease At Farmer by Sub-District in Pesisir Selatan Regency, 2022</i> ..... 322
5.3.6	Jumlah Penyuluh Pertanian, Perikanan dan Kehutanan Menurut Kecamatan di Kabupaten Pesisir Selatan, 2022

	<i>Number of Instructor of Agriculture, Fisheries and Forestry by Sub-District in Pesisir Selatan Regency, 2022.....</i>	323
5.3.7	Jumlah Kelompok Tani dan Gabungan Kelompok Tani Menurut Kecamatan dan Klasifikasi di Kabupaten Pesisir Selatan, 2022 <i>Number of Group Farmers and Combined of Group Farmers by Subdistrict and Classification in Pesisir Selatan Regency, 2022.....</i>	324
5.3.8	Luas Kawasan Hutan Menurut Kecamatan di Kabupaten Pesisir Selatan (Ha), 2022 <i>Forest Area by Subdistrict in Pesisir Selatan Regency (Ha), 2022.....</i>	325
<b>5.4</b>	<b>PETERNAKAN</b>	
	<b>LIVESTOCK</b>	
5.4.1	Jumlah Ternak Menurut Jenis dan Kecamatan di Kabupaten Pesisir Selatan (Ekor), 2022 <i>Number of Livestock by Kind and Sub-District in Pesisir Selatan Regency (Tail), 2022.....</i>	327
5.4.2	Jumlah Produksi Daging Menurut Jenis dan Kecamatan di Kabupaten Pesisir Selatan (Kg), 2022 <i>Production of Meat by Kind and Sub-District in Pesisir Selatan Regency (Kg), 2022.....</i>	329
5.4.3	Jumlah Ternak Unggas Menurut Jenis dan Kecamatan di Kabupaten Pesisir Selatan (Ekor), 2022 <i>Number of Poultry by Kind and Sub-District in Pesisir Selatan Regency (Tail), 2022.....</i>	330
5.4.4	Jumlah Produksi Telur Unggas Menurut Jenis dan Kecamatan di Kabupaten Pesisir Selatan (Kg), 2022 <i>Production of Egg Poultry by Kind and Sub-District in Pesisir Selatan Regency (Kg), 2022.....</i>	332
5.4.5	Jumlah Produksi Daging Unggas Menurut Jenis dan Kecamatan di Kabupaten Pesisir Selatan (Kg),2022 <i>Production of Poultry Meat by Kind and Sub-District in Pesisir Selatan Regency (Kg), 2022.....</i>	333
5.4.6	Jumlah Konsumsi Daging Menurut Jenis dan Kecamatan di Kabupaten Pesisir Selatan (Kg), 2022 <i>Consumption of Meat by Kind and Sub-District in Pesisir Selatan Regency (Kg), 2022.....</i>	334

5.4.7	Jumlah Konsumsi Daging Unggas Menurut Jenis dan Kecamatan di Kabupaten Pesisir Selatan (Kg), 2022 <i>Consumption of Poultry Meat by Kind and Sub-District in Pesisir Selatan Regency (Kg), 2022.....</i>	335
<b>5.5</b>	<b>PERIKANAN</b>	
	<b>FISHERIES</b>	
5.5.1	Jumlah Pengusaha Perikanan Laut Menurut Kecamatan di Kabupaten Pesisir Selatan, 2022 <i>Number of Marine Fisheries Entrepreneurs by Sub-District in Pesisir Selatan Regency, 2022 .....</i>	336
5.5.2	Luas Area dan Produksi Perikanan Darat Menurut Kecamatan di Kabupaten Pesisir Selatan, 2022 <i>Area and Production of Inland Fisheries by Sub-District in Pesisir Selatan Regency, 2022 .....</i>	337
5.5.3	Jumlah Nelayan Perikanan Laut Menurut Kecamatan di Kabupaten Pesisir Selatan, 2022 <i>Number of Sea Fisherman by Sub-District in Pesisir Selatan Regency, 2022 .....</i>	339
5.5.4	Jumlah Perahu Penangkap Ikan Laut Menurut Kategori dan Kecamatan di Kabupaten Pesisir Selatan, 2022 <i>Number of Marine Fishing Boat by Category and Sub-District in Pesisir Selatan Regency, 2022.....</i>	340
5.5.5	Jumlah Alat Penangkapan Ikan Laut Menurut Jenis Alat Tangkap dan Kecamatan di Kabupaten Pesisir Selatan, 2022 <i>Number of Sea Fishing Tool by Type and Sub-District in Pesisir Selatan Regency, 2022 .....</i>	341
5.5.6	Jumlah Produksi dan Nilai Ikan Laut Segar Menurut Kecamatan di Kabupaten Pesisir Selatan, 2022 <i>Production and Value of Fresh Marine Fish by Sub-District in Pesisir Selatan Regency, 2022 .....</i>	345
5.5.7	Jumlah Luas Dan Produksi Ikan Kolam Menurut Kecamatan Di Kabupaten Pesisir Selatan, 2022 <i>Total Area And Production Of Pond Fish By District In Pesar Selatan District, 2022.....</i>	346

<b>6.</b>	<b>INDUSTRI, PERTAMBANGAN, DAN ENERGI/ INDUSTRY, MINING, AND ENERGY</b>	
<b>6.1</b>	<b>ENERGI DAN AIR BERSIH ENERGY AND CLEAN WATER</b>	
6.1.1	Daya Terpasang, Produksi, dan Distribusi Listrik PT. PLN (Persero) pada Cabang/Ranting PLN Menurut Kecamatan di Kabupaten Pesisir Selatan, 2022 <i>Installed Electricity Power, Production, and Distribution of PT. PLN (Persero) at PLN Branch by Subdistrict in Pesisir Selatan Regency, 2022</i> .....	354
6.1.2	Jumlah Pelanggan Listrik Menurut Kelas Jenis Pemakaian di Kabupaten Pesisir Selatan, 2022 <i>Number of Electricity Customers by Class Type User in Pesisir Selatan Regency, 2022</i> .....	355
6.1.3	Jumlah Pelanggan Air Minum dan Nilai Menurut Jenis Langganan di Kabupaten Pesisir Selatan, 2022 <i>Number of Water Consumer and Consumption Value by Type of Subscription in Pesisir Selatan Regency, 2022</i> .....	356
6.1.4	Stasiun Distribusi dan Jaringan Transmisi/ Distribusi di Kabupaten Pesisir Selatan, 2022 <i>Distribution Stations and Transmission/Distribution Networks in Pesisir Selatan District, 2022</i> .....	357
<b>6.2</b>	<b>INDUSTRI INDUSTRY</b>	
6.2.1	Jumlah Usaha Industri Kecil Menurut Jenis Industri di Kabupaten Pesisir Selatan, 2022 <i>Number of Small Industrial Enterprises by Type of Industry in Pesisir Selatan Regency, 2022</i> .....	358
6.2.2	Jumlah Tenaga Kerja Industri Kecil Menurut Jenis Industri di Kabupaten Pesisir Selatan, 2022 <i>Number of Labors in Small and Medium Industries by Type in Pesisir Selatan Regency, 2022</i> .....	360
6.2.3	Nilai Produksi Industri Kecil Menurut Jenis Industri di Kabupaten Pesisir Selatan, 2022	

	<i>Production Value of Small Industries by Type of Industry in Pesisir Selatan Regency, 2022 .....</i>	362
<b>7.</b>	<b>PARIWISATA/TOURISM</b>	
7.1	Jumlah Rumah Makan/Restoran Menurut Kecamatan di Kabupaten Pesisir Selatan, 2019–2022 <i>Number of Restaurants by Subdistrict in Pesisir Selatan Regency, 2019–2022 .....</i>	373
7.2	Daftar Nama, Alamat Hotel/ Akomodasi, Jumlah Kamar, Tempat Tidur yang Tersedia dan Jarak dari Ibukota Kabupaten Pesisir Selatan, 2022 <i>List of Names, Hotel/ Accommodation Addresses, Number of Rooms, Available Beds and Distance from the Capital of Pesisir Selatan Regency, 2022 .....</i>	374
7.3	Jumlah Akomodasi Hotel Menurut Kecamatan di Kabupaten Pesisir Selatan, 2021-2022 <i>Number of Hotel Accommodations by District in Pesisir Selatan Regency, 2021-2022.....</i>	378
7.4	Jumlah Industri Pariwisata Menurut Kecamatan dan Jenis Usaha di Kabupaten Pesisir Selatan, 2022 <i>Number of Tourism Industry by District and Type of Business in Pesisir Selatan Regency, 2022 .....</i>	379
7.5	Arus Wisatawan yang Berkunjung di Kabupaten Pesisir Selatan, 2013-2022 <i>Flow of Tourists Visiting Pesisir Selatan District, 2013-2022 .....</i>	381
7.6	Jumlah Objek Wisata Menurut Kecamatan dan Jenisnya di Kabupaten Pesisir Selatan, 2022 <i>Number of Tourist Attractions by District and Type in Pesisir Selatan Regency, 2022 .....</i>	382
7.7	Daftar Nama , Alamat Objek Wisata Alam dan Jarak dari Ibukota Kabupaten Pesisir Selatan, 2022 <i>List of Names, Addresses of Natural Tourism Objects and Distance from the Capital of Pesisir Selatan Regency, 2022 .....</i>	383
7.8	Daftar Nama , Alamat Objek Wisata Bahari dan Jarak dari Ibukota Kabupaten Pesisir Selatan, 2022	

		Halaman Page
	<i>List of Names, Addresses of Marine Tourism Objects and Distance from the Capital of Pesisir Selatan Regency, 2022</i> .....	384
7.9	Daftar Nama , Alamat Objek Wisata Sejarah dan Jarak dari Ibukota Kabupaten Pesisir Selatan, 2022 <i>List of Names, Addresses of Historical Attractions and Distance from the Capital of Pesisir Selatan Regency, 2022</i> .....	386
7.10	Daftar Nama , Alamat Objek Karya Wisata dan Jarak dari Ibukota Kabupaten Pesisir Selatan, 2022 <i>List of Names, Addresses of Tourism Objects and Distances from the Capital of Pesisir Selatan Regency, 2022</i> .....	387
<b>8.</b>	<b>TRANSPORTASI DAN KOMUNIKASI/ TRANSPORTATION AND COMMUNICATION</b>	
<b>8.1</b>	<b>TRANSPORTASI TRANSPORTATION</b>	
8.1.1	Panjang Jalan Menurut Tingkat Kewenangan Pemerintahan di Kabupaten Pesisir Selatan (km), 2020–2022 <i>Length of Roads by Level of Government Authority in Pesisir Selatan Regency (km), 2020–2022</i> .....	401
8.1.2	Panjang Jalan Kabupaten Menurut Jenis Permukaan Jalan di Kabupaten Pesisir Selatan (km), 2020–2022 <i>Length of Regency Roads by Type of Road Surface in Pesisir Selatan Regency (km), 2020–2022</i> .....	402
8.1.3	Panjang Jalan Kabupaten Menurut Kondisi Jalan di Kabupaten Pesisir Selatan (km), 2020–2022 <i>Length of Regency Roads by Condition of Roads in Pesisir Selatan Regency (km), 2020–2022</i> .....	403
8.1.4	Panjang Jalan Menurut Tingkat Kewenangan Pemerintahan (km) dan Kondisi Jalan di Kabupaten Pesisir Selatan, 2022 <i>Road Length by Level of Government Authority (km) and Road Conditions in Pesisir Selatan Regency, 2022</i> .....	404
8.1.5	Panjang Jalan Kabupaten Menurut Kecamatan Dan Permukaan Jalan (Km) Di Kabupaten Pesisir Selatan, 2022 <i>The Length of Regency Road by Sub-District and Surface Type in Pesisir Selatan Regency, 2022</i> .....	405

8.1.6	Panjang Jalan Kabupaten Menurut Kecamatan Dan Kondisi Jalan (Km) Di Kabupaten Pesisir Selatan, 2022 <i>The Length of Regency Road (Km) by Sub-District and Condition In Pesisir Selatan Regency, 2022.....</i>	406
8.1.7	Banyaknya Jembatan Pada Ruas Jalan Kabupaten Pesisir Selatan, 2022 <i>The Number of Bridge on Pesisir Selatan Provincial Road, 2022 .....</i>	407
8.1.8	Jumlah Kendaraan Wajib Uji Menurut Bulan dan Jenis Kendaraan di Kabupaten Pesisir Selatan, 2022 <i>Number of Vehicles Required to Test by Month and Type of Vehicle in Pesisir Selatan Regency, 2022.....</i>	408
8.1.9	Jumlah Kendaraan Wajib Uji Menurut Umur dan Jenis Kendaraan di Kabupaten Pesisir Selatan, 2022 <i>Number of Vehicles Required to be Tested by Age and Type of Vehicle in Pesisir Selatan Regency, 2022 .....</i>	410
8.1.10	Arus Penumpang yang Datang dan Pergi Menurut Bualan di Kabupaten Pesisir Selatan, 2022 <i>Passenger Inflow and Outflow by Month in Pesisir Selatan Regency, 2022 .....</i>	413
<b>8.2</b>	<b>KOMUNIKASI</b> <b>COMMUNICATION</b>	
8.2.1	Jumlah Kantor Pos Pembantu Menurut Kecamatan di Kabupaten Pesisir Selatan, 2018–2022 <i>Number of Post Offices Subsidiaries by Subdistrict in Pesisir Selatan Regency, 2018–2022.....</i>	414
8.2.2	Jumlah Surat Pos yang Dikirim dan Diterima Melalui Kantor Pos dan Giro di Kabupaten Pesisir Selatan, 2022 <i>Number of Postal Letters Sent and Received Through Post and Giro Offices in Pesisir Selatan Regency, 2022 .....</i>	415
8.2.3	Jumlah Paket Pos dan Surat Kilat Pos yang Dikirim dan Diterima Melalui Kantor Pos dan Giro di Kabupaten Pesisir Selatan, 2022 <i>Number of Packages and Express Mail Sent and Received by Post Office in Pesisir Selatan Regency, 2022 .....</i>	416
8.2.4	Jumlah Penerimaan Dan Pengeluaran Giro & Cek Pos Pada Kantor Pos Dan Giro Di Pesisir Selatan, 2022	



	<i>Income and Expenditure of Postal Check and Giro in Post Office in Pesisir Selatan, 2022 .....</i>	417
8.2.5	Banyaknya Wessel Pos Yang Dikirim Dan Diterima Melalui Kantor Pos Dan Giro Di Kabupaten Pesisir Selatan, 2022 <i>The Amount of Money Orders Sent and Received by Post Office in Pesisir Selatan Regency, 2022.....</i>	418
8.2.6	Jumlah Menara Telekomunikasi Menurut Perusahaan Menara di Kabupaten Pesisir Selatan dirinci Menurut Kecamatan, 2022 <i>Number of Telecommunications Towers by Tower Companies in Pesisir Selatan Regency, broken down by District, 2022 .....</i>	419
8.2.7	Jumlah Nagari dan Kampung Tanpa Sinyal Menurut Kecamatan di Kabupaten Pesisir Selatan, 2022 <i>Number of Nagari and Villages Without Signal by District in Pesisir Selatan Regency, 2022 .....</i>	421
8.2.8	Jumlah Layanan Wifi Gratis Menurut Kecamatan di Kabupaten Pesisir Selatan, 2022 <i>Number of Free Wifi Services by District in Pesisir Selatan Regency, 2022 .....</i>	422
8.2.9	Jumlah Aplikasi Elektronik Government (E-Government) Pemerintah Kabupaten Pesisir Selatan, 2022 <i>Number of Electronic Government App (E-Government) for Pesisir Selatan District Government, 2022.....</i>	423
<b>9.</b>	<b>PERBANKAN, KOPERASI, DAN HARGA- HARGA/BANKING, COOPERATIVE, AND PRICES</b>	
<b>9.1</b>	<b>KOPERASI COOPERATIVE</b>	
9.1.1	Jumlah Koperasi Aktif Menurut Kecamatan di Kabupaten Pesisir Selatan, 2019–2022 <i>Number of Active Cooperative by Subdistrict in Pesisir Selatan Regency, 2019–2022.....</i>	431
9.1.2	Jumlah Koperasi Menurut Jenis Koperasi dan Kecamatan di Kabupaten Pesisir Selatan, 2022 <i>Number of Cooperative by Kind of Cooperative and Subdistrict in Pesisir Selatan Regency, 2022.....</i>	432

9.1.3	Jumlah Simpanan, Cadangan Hutang, Volume Usaha dan Sisa Hasil Usaha (SHU) Koperasi (Ribu Rupiah), 2022 <i>Number of Saving, Reserve, Debt, Business Volume, and Dividends of Village Unit Cooperatives (Thousand Rupiah), 2021 .....</i>	433
<b>9.2</b>	<b>PERBANKAN</b>	
	<b>BANKING</b>	
9.2.1	Jumlah Kantor Bank dan Jaringan Kantor Bank Menurut Kelompok Bank di Kabupaten Pesisir Selatan, 2021 dan 2022 <i>Number of Banks and Offices by Group in Pesisir Selatan Regency, 2021 and 2022.....</i>	435
9.2.2	Posisi Pinjaman Rupiah yang Diberikan Oleh Bank Umum Menurut Jenis Penggunaan dan Bulan di Kabupaten Pesisir Selatan (Juta Rupiah), 2022 <i>Outstanding Of Loans In Rupiah Of Commercial Bank by Month and Type of Loans in Pesisir Selatan Regency (Million Rupiah), 2022 .....</i>	437
9.2.3	Posisi Pinjaman Rupiah yang Diberikan Oleh Bank Umum Menurut Skala Bisnis dan Bulan di Kabupaten Pesisir Selatan (Juta Rupiah), 2022 <i>Outstanding Of Loans In Rupiah Of Commercial Bank by Month and Business Scale in Pesisir Selatan Regency (Million Rupiah), 2022 .....</i>	439
9.2.4	Posisi Simpanan Masyarakat Dalam Rupiah dan Valuta Asing Pada Bank Umum Menurut Bulan di Kabupaten Pesisir Selatan (Juta Rupiah), 2022 <i>Outstanding Of Private Deposite in Rupiah and Foreign Currency Of Commercial Bank by Month in Pesisir Selatan Regency( Million Rupiah), 2022 .....</i>	440
<b>10.</b>	<b>PENGELUARAN PENDUDUK/POPULATION EXPENDITURE</b>	
10.1	Rata-rata Pengeluaran per Kapita Sebulan Menurut Kelompok Komoditas (rupiah) di Kabupaten Pesisir Selatan, 2021 dan 2022 <i>Monthly Average Expenditure per Capita by Commodity Group (rupiahs) in Pesisir Selatan Regency, 2021 and 2022.....</i>	449
10.2	Persentase Pengeluaran per Kapita Sebulan Menurut Kelompok Komoditas di Kabupaten Pesisir Selatan, 2021 dan 2022 <i>Percentage of Monthly Expenditure per Capita by Commodity Group in Pesisir Selatan Regency, 2021 and 2022.....</i>	450

10.3	Persentase Penduduk Menurut Golongan Pengeluaran Per Kapita Sebulan di Kabupaten Pesisir Selatan, 2022 <i>Percentage of Population by Class of Monthly Expenditure per Capita in Pesisir Selatan Regency, 2022</i> .....	451
10.4	Ketersediaan Energi Per Kapita Menurut Kelompok Bahan Makanan (kcal/kapita/hari) di Kabupaten Pesisir Selatan, 2018-2022 <i>The availability of Energy per Capita by Type of Food Material (kcal/capita/day) in Pesisir Selatan Regency, 2018-2022</i> .....	452
10.5	Ketersediaan Protein Per Kapita Menurut Kelompok Bahan Makanan (kcal/kapita/hari) di Kabupaten Pesisir Selatan, 2018-2022 <i>The availability of Proteins per Capita by Type of Food Material (kcal/capita/day) in Pesisir Selatan Regency, 2018-2022</i> .....	453
10.6	Ketersediaan Lemak Per Kapita Menurut Kelompok Bahan Makanan (kcal/kapita/hari) di Kabupaten Pesisir Selatan, 2018-2022 <i>The availability of Fat per Capita by Type of Food Material (kcal/capita/day) in Pesisir Selatan Regency, 2018-2022</i> .....	454
10.7	Jumlah Cadangan Pangan Masyarakat dan Pemerintah Dirinci Menurut Kecamatan di Kabupaten Pesisir Selatan, 2022 <i>Community and Government Food Reserves by Subdistrict in Pesisir Selatan Regency, 2022</i> .....	455
10.8	Jumlah Kelompok Lumbung Pangan Masyarakat (LPM), Lembaga Distribusi Pangan Masyarakat (LPDM), Kawasan Rumah Pangan Lestari (KRPL) dan Toko Tani Indonesia (TTI) Menurut Kecamatan di Kabupaten Pesisir Selatan, 2022 <i>Number of Food Storage Group by Subdistrict in Pesisir Selatan Regency, in Pesisir Selatan Regency, 2022</i> .....	456
<b>11.</b>	<b>PERDAGANGAN/TRADE</b>	
<b>11.1</b>	<b>PERDAGANGAN</b>	
	<b>TRADING</b>	
11.1.1	Jumlah Sarana Perdagangan Menurut Jenisnya di Kabupaten Pesisir Selatan, 2019–2022	

	<i>Number of Trading Facilities by Type of Facility in Pesisir Selatan Regency, 2019–2022.....</i>	463
11.1.2	Jumlah Pedagang di Kabupaten Pesisir Selatan dirinci Menurut Kecamatan, 2022 <i>Number of Merchants in Pesisir Selatan Regency by Subdistrict, 2022.....</i>	464
<b>11.2</b>	<b>HARGA</b>	
	<b>PRICES</b>	
11.2.1	Harga Rata-Rata Komoditi Ekspor Menurut Bulan di Kabupaten Pesisir Selatan (Rp/Kg), 2022 <i>Average Price of Export Commodity by Month in Pesisir Selatan Regency (Rp/Kg), 2022.....</i>	465
<b>12.</b>	<b>SISTEM NERACA REGIONAL/SYSTEM OF REGIONAL ACCOUNTS</b>	
<b>12.1</b>	<b>PRODUK DOMESTIK REGIONAL BRUTO MENURUT LAPANGAN USAHA</b>	
	<b>GROSS REGIONAL DOMESTICS PRODUCT BY INDUSTRY</b>	
12.1.1	Produk Domestik Regional Bruto Atas Dasar Harga Berlaku Menurut Lapangan Usaha di Kabupaten Pesisir Selatan (juta rupiah), 2018–2022 <i>Gross Regional Domestic Product at Current Market Prices by Industry in Pesisir Selatan Regency (million rupiahs), 2018–2022.....</i>	479
12.1.2	Produk Domestik Regional Bruto Atas Dasar Harga Konstan 2010 Menurut Lapangan Usaha di Kabupaten Pesisir Selatan (juta rupiah), 2018–2022 <i>Gross Regional Domestic Product at 2010 Constant Market Prices by Industry in Pesisir Selatan Regency (million rupiahs), 2018–2022.....</i>	481
12.1.3	Distribusi Persentase Produk Domestik Regional Bruto Atas Dasar Harga Berlaku Menurut Lapangan Usaha di Kabupaten Pesisir Selatan, 2018–2022 <i>Percentage Distribution of Gross Regional Domestic Product at Current Market Prices by Industry in Pesisir Selatan Regency, 2018–2022.....</i>	483
12.1.4	Laju Pertumbuhan Produk Domestik Regional Bruto Atas Dasar Harga Konstan 2010 Menurut Lapangan Usaha di Kabupaten Pesisir Selatan (persen), 2019–2022	

	<i>Growth Rate of Gross Regional Domestic Product at 2010 Constant Market Prices by Industry in Pesisir Selatan Regency (percent), 2019–2022 .....</i>	485
<b>12.2</b>	<b>PRODUK DOMESTIK REGIONAL BRUTO MENURUT PENGELUARAN GROSS REGIONAL DOMESTICS PRODUCT BY EXPENDITURE</b>	
12.2.1	Produk Domestik Regional Bruto Atas Dasar Harga Berlaku Menurut Jenis Pengeluaran di Kabupaten Pesisir Selatan (juta rupiah), 2018–2022 <i>Gross Regional Domestic Product at Current Market Prices by Type of Expenditure in Pesisir Selatan Regency (million rupiahs), 2018–2022..</i>	487
12.2.2	Produk Domestik Regional Bruto Atas Dasar Harga Konstan 2010 Menurut Jenis Pengeluaran di Kabupaten Pesisir Selatan (juta rupiah), 2018–2022 <i>Gross Regional Domestic Product at 2010 Constant Market Prices by Type of Expenditure in Pesisir Selatan Regency (million rupiahs), 2018–2022 .....</i>	488
12.2.3	Distribusi Persentase Produk Domestik Regional Bruto Atas Dasar Harga Berlaku Menurut Jenis Pengeluaran di Kabupaten Pesisir Selatan (juta rupiah), 2018–2022 <i>Percentage Distribution Gross Regional Domestic Product at Current Market Prices by Type of Expenditure in Pesisir Selatan Regency (million rupiahs), 2018–2022 .....</i>	489
12.2.4	Laju Pertumbuhan Produk Domestik Regional Bruto Atas Dasar Harga Konstan 2010 Menurut Jenis Pengeluaran di Kabupaten Pesisir Selatan (juta rupiah), 2018–2022 <i>Growth Rate of Gross Regional Domestic Product at 2010 Constant Market Prices by Type of Expenditure in Pesisir Selatan Regency (million rupiahs), 2018–2022 .....</i>	490
<b>13.</b>	<b>PERBANDINGAN ANTAR KABUPATEN/ KOTA/ REGENCY/MUNICIPAL COMPARISON</b>	
13.1	Jumlah Penduduk Menurut Kabupaten/Kota di Provinsi Sumatera Barat (ribu), 2000, 2010, 2020, 2021 dan 2022 <i>Population by Regency/Municipality in Sumatera Barat Province (thousand), 2000, 2010, 2020, 2021 and 2022 .....</i>	496

13.2	<p>Laju Pertumbuhan Produk Domestik Regional Bruto Atas Dasar Harga Konstan 2010 Menurut Kabupaten/ Kota di Provinsi Sumatera Barat (persen), 2019–2022 <i>Rate of Growth of Gross Regional Domestic Products at 2010 Constant Market Prices by Regency/Municipality in Sumatera Barat Province (percent), 2019–2022.....</i></p>	497
13.3	<p>Jumlah Penduduk Miskin Menurut Kabupaten/Kota di Provinsi Sumatera Barat (ribu), 2018–2022 <i>Number of Poor Population by Regency/Municipality in Sumatera Barat Province (thousand), 2018–2022 .....</i></p>	498
13.4	<p>Tingkat Pengangguran Terbuka Menurut Kabupaten/ Kota di Provinsi Sumatera Barat (persen), 2018–2022 <i>Open Unemployment Rate by Regency/Municipal in West Sumatera Province (percentage), 2018–2022 .....</i></p>	499
13.5	<p>Indeks Pembangunan Manusia Menurut Kabupaten/ Kota di Provinsi Sumatera Barat, 2018–2022 <i>Human Development Index by Regency/Municipality in Sumatera Barat Province, 2018–2022 .....</i></p>	500
13.6	<p>Angka Harapan Hidup (AHH) Menurut Kabupaten/ Kota di Provinsi Sumatera Barat (Tahun), 2018–2022 <i>Life Expectancy at Birth by Regencies/Municipal in West Sumatera Province (Years), 2018–2022.....</i></p>	501
13.7	<p>Rata-Rata Lama Sekolah Menurut Kabupaten/Kota di Provinsi Sumatera Barat (Tahun), 2018–2022 <i>Mean Year of Schooling by Regencies/Municipal in West Sumatera Province (Years), 2018–2022.....</i></p>	502
13.8	<p>Angka Harapan Lama Sekolah Menurut Kabupaten/ Kota di Provinsi Sumatera Barat, 2018–2022 <i>Expected Years of Schooling by Regencies/Municipal in West Sumatera Province, 2018–2022 .....</i></p>	503



## DAFTAR GAMBAR/LIST OF FIGURES

	Halaman Page
1.1 Luas Daerah menurut Kecamatan (%), 2022 <i>Area of Subdistrict (%), 2022</i> .....	5
1.2 Jarak dari Ibukota Kecamatan ke Ibukota Kabupaten di Kabupaten Pesisir Selatan(km), 2022 <i>Distance between Sub-District Capital and Regency Capital in Pesisir Selatan Regency (km), 2022</i> .....	6
2.1 Jumlah Pegawai Negeri Sipil Menurut Jenis Kelamin dan Tingkat Pendidikan di Kabupaten Peissir Selatan, 2022 <i>Number of Civil Servants by Educational Level and Sex in Pesisir Selatan Regency, 2022</i> .....	25
2.2 Target dan Realisasi Pendapatan Asli Daerah (PAD) (Ribu Rupiah) di Kabupaten Pesisir Selatan, 2022 <i>Target and Realization of Own-Source Revenue (Thousand Rupiah) in Pesisir Selatan Regency, 2022</i> .....	26
3.1 Distribusi Penduduk di Kabupaten Pesisir Selatan Menurut Kecamatan (%), 2022 <i>Population Distribution in Pesisir Selatan Regency by Subdistrict (%), 2022</i> .....	89
3.2 Piramida Penduduk Kabupaten Pesisir Selatan Menurut Kelompok Umur dan Jenis Kelamin, 2022 <i>Pyramid Population of Pesisir Selatan Regency by Sex and Age Group, 2022</i> .....	90
4.1 Angka Partisipasi Murni (APM) dan Angka Partisipasi Kasar (APK) Menurut Jenjang Pendidikan di Kabupaten Pesisir Selatan, 2021 dan 2022 <i>Net Enrollment Rate and Gross Enrollment Ratio by Educational Level in Pesisir Selatan Regency, 2021 and 2022</i> .....	115
4.2 Jumlah Kasus 10 Penyakit Terbanyak di Kabupaten Pesisir Selatan, 2022 <i>Number of Cases The 10 Most Diseases in Pesisir Selatan Regency, 2022</i> .....	116
5.1 Produksi Tanaman Pangan di Kabupaten Pesisir Selatan (ton), 2022	



	Halaman Page
	246
5.2	247
6.1	352
6.2	353
7.1	371
7.2	372
8.1	399
8.2	400
9.1	429

9.2	Jumlah Koperasi Aktif Menurut Kecamatan di Kabupaten Pesisir Selatan, 2022 <i>Number of Active Cooperative by Subdistrict in Pesisir Selatan Regency, 2022</i> .....	430
10.1	Ketersediaan Energi Per Kapita Menurut Kelompok Bahan Makanan (kkal/kapita/hari) di Kabupaten Pesisir Selatan, 2018-2022 <i>The availability of Energy per Capita by Type of Food Material (kcal/capita/day) in Pesisir Selatan Regency, 2018-2022</i> .....	447
10.2	Persentase Penduduk Menurut Golongan Pengeluaran Per Kapita Sebulan di Kabupaten Pesisir Selatan, 2022 <i>Percentage of Population by Class of Monthly Expenditure per Capita in Pesisir Selatan Regency, 2022</i> .....	448
11.1	Jumlah Sarana Perdagangan Menurut Jenisnya di Kabupaten Pesisir Selatan, 2019–2022 <i>Number of Trading Facilities by Type of Facility in Pesisir Selatan Regency, 2019–2022</i> .....	461
11.2	Jumlah Pedagang di Kabupaten Pesisir Selatan dirinci Menurut Kecamatan, 2022 <i>Number of Merchants in Pesisir Selatan Regency by Subdistrict, 2022</i> ..	462
12.1	Distribusi Persentase Produk Domestik Regional Bruto Atas Dasar Harga Berlaku Menurut Lapangan Usaha di Kabupaten Pesisir Selatan, 2022 <i>Percentage Distribution of Gross Regional Domestic Product at Current Market Prices by Industry in Pesisir Selatan Regency, 2022</i> .....	477
12.2	Laju Pertumbuhan Produk Domestik Regional Bruto Atas Dasar Harga Konstan 2010 Menurut Lapangan Usaha di Kabupaten Pesisir Selatan (persen), 2019–2022 <i>Growth Rate of Gross Regional Domestic Product at 2010 Constant Market Prices by Industry in Pesisir Selatan Regency (percent), 2019–2022</i> .....	478
13.1	Perbandingan Jumlah Penduduk Miskin Menurut Kabupaten/ Kota di Provinsi Sumatera Barat (ribu) tahun 2021 dan 2022 <i>Comparison Number of Poor Population by Regency/Municipality in Sumatera Barat Province (thousand) in 2021 and 2022</i> .....	494

13.2	Perbandingan Indeks Pembangunan Manusia Menurut Kabupaten/ Kota di Provinsi Sumatera Barat Tahun 2021 dan 2022 <i>Comparison of Human Development Index by Regency/Municipality in Sumatera Barat Province in 2021 and 2022.....</i>	495
------	--	-----

<https://pesselkab.bps.go.id>

## PENJELASAN UMUM/EXPLANATORY NOTES

Tanda-tanda, satuan-satuan, dan lain-lainnya yang digunakan dalam publikasi ini adalah sebagai berikut:

*Symbols, measurement units, and acronyms which are used in this publication, are as follows:*

### 1. TANDA-TANDA/SYMBOLS

Data tidak tersedia/ <i>Data not available</i> .....	: ...
Tidak ada atau nol / <i>Null or zero</i> .....	: -
Data dapat diabaikan/ <i>Data negligible</i> .....	: 0
Tanda decimal/ <i>Decimal point</i> .....	: ,
Data tidak dapat ditampilkan/ <i>Not applicable</i> .....	: NA
Angka estimasi/ <i>Estimated figures</i> .....	: e
Angka diperbaiki/ <i>Revised figures</i> .....	: r
Angka sementara/ <i>Preliminary figures</i> .....	: x
Angka sangat sementara/ <i>Very preliminary figures</i> .....	: xx
Angka sangat sangat sementara/ <i>Very very preliminary figures</i> .....	: xxx

### 2. SATUAN/UNITS

barel/ <i>barrel</i> .....	: 158,99 liter/ <i>litres</i> = 1/6,2898 m <sup>3</sup>
hektar (ha)/ <i>hectare (ha)</i> .....	: 10 000 m <sup>2</sup>
kilometer (km)/ <i>kilometres (km)</i> .....	: 1 000 meter/ <i>meters (m)</i>
knot/ <i>knot</i> .....	: 1,8523 km/jam ( <i>km/hour</i> )
kuintal/ <i>quintal</i> .....	: 100 kg
KWh .....	: 1 000 Watt hour
MWh .....	: 1 000 KWh
liter (untuk beras)/ <i>litre (for rice)</i> .....	: 0,80 kg
MMSCF .....	: 1/35,3 m <sup>3</sup>
metrik ton (m.ton)/ <i>metric ton (m. ton)</i> .....	: 0,98421 long ton = 1 000 kg
ons/ <i>ounce</i> .....	: 28,31 gram/ <i>grams</i>
ton .....	: 1 000 kg

Satuan lain: buah, dus, butir, helai/lembar, kaleng, batang, pulsa, ton kilometer (ton-km), jam, menit, persen (%).

*Other units: unit, pack, pieces, sheet, tin, pulse, ton-kilometres(ton-km), hour, minute, percent (%).*

Perbedaan angka di belakang koma disebabkan oleh pembulatan angka.

*The difference in decimal numbers is caused by rounding.*



## DAFTAR SINGKATAN/ LIST OF ABBREVIATIONS

SI	: Stasiun Iklim
SIMPK	: Stasiun Meteorologi Pertanian Khusus
t.t	: Tempat tidur
BCG	: Bacillus Calmette Guerin
DPT	: Difteri, Pertusis, Tetanus
TT	: Tetanus Toxoid
IOT	: Industri Obat Tradisional/ <i>Traditional Medicine Industry</i>
IKOT	: Industri Kecil Obat Tradisional/ <i>Traditional Medicine Small</i>
Alkes	: Alat kesehatan/ <i>Health Kits</i>
PKRT	: Perbekalan Kesehatan Rumah tangga/ <i>Household Health Logistics</i>
Kompl	: Komplemen/ <i>Complement</i>
IRTP	: Industri Pangan Produksi Rumah Tangga/ <i>Foods Home Industry</i>
PBF	: Pedagang Besar Farmasi/ <i>Pharmacy Whole-seller</i>
GFK	: Gudang Farmasi Kab/Kota/Regency/ <i>Municipality Pharmacy Warehouse</i>
RB	: Rumah Bersalin/ <i>Delivery House</i>
Pustu	: Puskesmas pembantu/ <i>Auxiliary Public Health Center</i>
BP	: Balai Pengobatan/ <i>Polyclinic</i>
TPS	: Tempat Pembuangan Sementara / <i>landfill</i>
Jamkesmas	: Jaminan kesehatan masyarakat miskin/ <i>Poor public health insurance</i>
PJKMU	: Program Jaminan Kesehatan Masyarakat Umum
SIUP	: Surat Ijin Usaha Perdagangan/ <i>Trading Permission Letter</i>
TDP	: Tanda Daftar Perusahaan/ <i>Company Registration Identity</i>
API	: Angka Pengenal Importir/ <i>Importer's Identity Number</i>



## Statistik Kunci, 2020–2022 Key Statistics, 2020–2022

Rincian/Description	Satuan/Unit	2020	2021	2022
(1)	(2)	(3)	(4)	(5)
<b>SOSIAL/SOCIAL</b>				
Penduduk <sup>1</sup> /Population <sup>1</sup>	juta/million	504 618	509 618	516 518
Laju Pertumbuhan Penduduk <sup>1</sup> /Population Growth <sup>1</sup>	%	1,57 <sup>8</sup>	1,03 <sup>9</sup>	1,35 <sup>10</sup>
Angka Harapan Hidup <sup>1-e</sup> /Life Expectancy Rate <sup>1</sup>	tahun/years	70,86	70,96	71,25
Angka Melek Huruf Usia 15+/Literacy Rate Aged 15+	%	...	99,24	99,46
Tingkat Partisipasi Angkatan Kerja -TPAK <sup>2,3</sup> Labour Force Participation Rate-LFPR <sup>2,3</sup>	%	65,00	50,18	66,95
Tingkat Pengangguran Terbuka-TPT <sup>2,3</sup> Unemployment Rate-UR <sup>2,3</sup>	%	7,00	5,97	4,61
Penduduk Miskin <sup>4</sup> /Poor People <sup>4</sup>	ribu/thousand	35,46	37,41	33,78
Persentase Penduduk Miskin <sup>4</sup> Percentage of Poor People <sup>4</sup>	%	7,61	7,92	7,11
Indeks Pembangunan Manusia-IPM <sup>5</sup> Human Development Index <sup>5</sup>	–	69,90	70,03	70,84
<b>EKONOMI/ECONOMIC</b>				
Produk Domestik Regional Bruto (PDRB) Harga Berlaku <sup>6</sup> Gross Regional Domestic Bruto (GRDP) at Current Price <sup>6</sup>	triliun rupiah trillion rupiahs	14,09	14,93	16,60
Laju Pertumbuhan Ekonomi <sup>7</sup> /Economic Growth <sup>7</sup>	%	(1,11)	3,37	4,02

- Catatan/Notes: <sup>1</sup> Data 2020 hasil Hasil Sensus Penduduk (SP) 2020 (September). Data 2021 and 2022 hasil proyeksi Proyeksi Penduduk Interim 2020–2023 (Pertengahan tahun/Juni)/ The 2020 data was the result of 2020 Population Census (September). The 2021 and 2022 data was the result of Interim Population Projection 2020–2023 (mid year/June)
- <sup>2</sup> Kondisi Agustus/Condition at August
- <sup>3</sup> Menggunakan penimbang hasil proyeksi penduduk Survei Penduduk Antar Sensus (SUPAS) 2015/Weighted by the population projection results of the Intercensal Population Survey (SUPAS) 2015
- <sup>4</sup> Kondisi Maret/Condition at March
- <sup>5</sup> Sejak tahun 2010, IPM dihitung dengan metode baru. Komponen IPM metode baru adalah angka harapan hidup saat lahir, harapan lama sekolah, rata-rata lama sekolah, dan pengeluaran per kapita/Since 2010, HDI was calculated using new method. New HDI component are life expectancy at birth, expected years of schooling, means years of schooling, and expenditure per capita
- <sup>6</sup> Mulai tahun 2010 mengadopsi System of National Account 2008 (SNA 2008)/Since 2010 is in line with System of National Account 2008 (SNA 2008)
- <sup>7</sup> Menggunakan tahun dasar 2010 (2010=100)/Using 2010 base year (2010=100)
- <sup>8</sup> Laju pertumbuhan penduduk per tahun 2010-2020
- <sup>9</sup> Laju pertumbuhan penduduk per tahun 2020-2021
- <sup>10</sup> Laju pertumbuhan penduduk per tahun 2021-2022





# BAB 1

## Geografi dan Iklim *Geography and Climate*

### Keadaan Geografis Kabupaten Pesisir tahun 2022



Jumlah Sungai : 23



Jumlah Pulau : 47



Tinggi dari permukaan  
Laut : 1 - 1000 Mdpl



Letak Astronomis : 0 derajat 57'3  
21" – 2 derajat 28'42,32 Lintang  
Selatan dan 100 derajat 17'48,64  
101 derajat 17'34,3" Bujur Timur.



Luas Wilayah  
6.049,33 KM<sup>2</sup>



Batas Wilayah:  
Utara : Kota Padang  
Timur : Kab. Solok, Jambi,  
Kab. Solok Selatan  
Selatan : Bengkulu  
Barat : Samudra Hindia



**PENJELASAN TEKNIS**

1. Kabupaten Pesisir Selatan secara astronomis terletak pada  $0^{\circ}57'31,21'' - 2^{\circ}28'42,32''$  Lintang Selatan dan  $100^{\circ}17'48,64'' - 101^{\circ}17'34,3''$  Bujur Timur.
2. Berdasarkan letak geografisnya, Kabupaten Pesisir Selatan terletak di pantai barat pulau Sumatera.
3. Selain daratan pulau Sumatera, Kabupaten Pesisir Selatan juga memiliki 47 pulau kecil yang menyebar di sisi pantai Kabupaten Pesisir Selatan.
4. Berdasarkan topologi wilayah, Kabupaten Pesisir Selatan di lewati sejumlah aliran sungai yaitu sebanyak 23 aliran sungai.
5. Desa pesisir/tepi laut adalah desa/kelurahan yang memiliki wilayah yang berbatasan langsung dengan garis pantai/laut (atau merupakan desa pulau) dengan sumber kehidupan rakyatnya sebagian besar tergantung pada potensi laut.
6. Desa lereng/punggung bukit adalah desa/kelurahan yang wilayahnya sebagian besar berada di lereng / punggung bukit atau gunung.
7. Desa lembah/daerah aliran sungai (DAS) adalah desa/kelurahan yang wilayahnya sebagian besar merupakan daerah cekungan/legokan di sekitar aliran sungai atau berada di antara dua buah gunung atau bukit.
8. Desa Dataran adalah desa/kelurahan yang sebagian besar wilayahnya rata/datar.

**TECHNICAL NOTES**

1. *Astronomically, Pesisir Selatan Regency is located between  $0^{\circ}57'31,21'' - 2^{\circ}28'42,32''$  South Latitude and  $100^{\circ}17'48,64'' - 101^{\circ}17'34,3''$  East Longitude.*
2. *In terms of geographic location, Pesisir Selatan Regency located in west coast Sumatera island.*
3. *Besides Sumatera mainland, Pesisir Selatan Regency has 47 small remote islands spreads along coast side.*
4. *In terms of topology area, Pesisir Selatan Regency has flowed 22 river crossed city.*
5. *Off-shore village: Off-shore village is a village which has a portion area in the border of beach/coast/seashore or classified as island village, with the majority of peoples' life depending on sea potential.*
6. *Hilly village is a village with the largest part of the village being the hilly are or the mountain.*
7. *1Valley village/river basin area is a village with the largest part of the village being the valley or river basin or the area between two mountain or hills.*
8. *Flat village is a village with the largest part of the village being flat contour.*

**ULASAN****DESCRIPTION****Geografi**

Kabupaten Pesisir Selatan secara astronomis terletak pada  $0^{\circ} 57'31,21'' - 2^{\circ} 28'42,32''$  Lintang Selatan dan  $100^{\circ} 17'48,64'' - 101^{\circ} 17'34,3''$  Bujur Timur.

Kabupaten Pesisir Selatan terletak di pesisir barat bagian tengah pulau Sumatera dan mempunyai luas wilayah sekitar 6.049,33 Km<sup>2</sup>.

Kabupaten Pesisir Selatan berbatasan langsung dengan Kota Padang, Provinsi Bengkulu, Kabupaten Solok, Solok Selatan dan Samudera Indonesia.

Kabupaten Pesisir Selatan terdiri dari 15 Kecamatan. Kecamatan Lengayang memiliki wilayah terluas, yaitu 632,96 Km<sup>2</sup> atau sekitar 10,46% dari luas Kabupaten Pesisir Selatan. Sedangkan Kecamatan Bayang, memiliki luas daerah terkecil, yakni 80,92 Km<sup>2</sup> (1,34%).

Kabupaten Pesisir Selatan memiliki 47 pulau yang tersebar di 15 Kecamatan yaitu pulau kecil yang menyebar di sisi pantai Kabupaten Pesisir Selatan.

**Iklim**

Curah hujan yang terpantau di Stasiun Meteorologi Maritim Teluk Bayur selama tahun 2022 paling banyak terjadi di Bulan November yaitu 816,6 mm<sup>3</sup> dan jumlah hari hujan terbanyak jatuh di bulan November 2021 sebanyak 30 hari.

**Geography**

*Pesisir Selatan Regency is astronomically located at  $0^{\circ} 57'31,21'' - 2^{\circ} 28'42,32''$  South Latitude and  $100^{\circ} 17'48,64'' - 101^{\circ} 17'34,3''$  East Longitude.*

*Pesisir Selatan is located on the west coast of the central part of the island of Sumatra and has an area of about 6,049.33 Km<sup>2</sup>.*

*Pesisir Selatan Regency is directly connected to the City of Padang, Bengkulu Province, Solok Regency, South Solok and the Indonesian Ocean.*

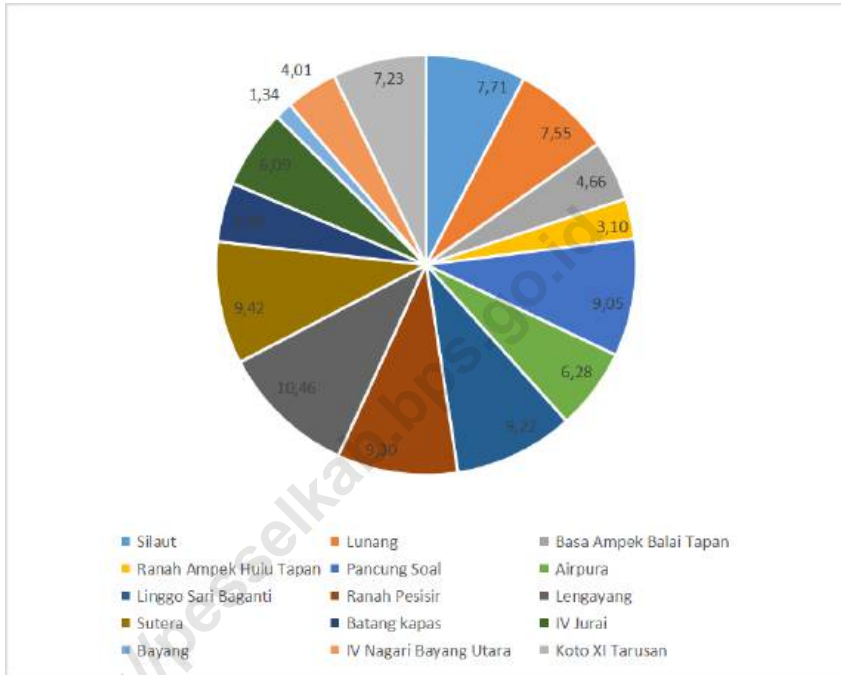
*Pesisir Selatan Regency consists of 15 sub-districts. Lengayang District has the widest area, which is 632,96 Km<sup>2</sup> or about 10,46% of the area of Pesisir Selatan Regency. Meanwhile, Bayang District has the smallest area, which is 80,92 Km<sup>2</sup> (1,34%).*

*Pesisir Selatan Regency has 47 islands spread over 15 sub-districts, namely small islands that spread on the coast of Pesisir Selatan Regency.*

**Climate**

*The most observed rainfall at the Meteorologi Maritim Teluk Bayur Station during 2022 occurred in November, namely 816,6 mm<sup>3</sup> and the highest number of rainy days fell in November 2022 as many as 30 days.*

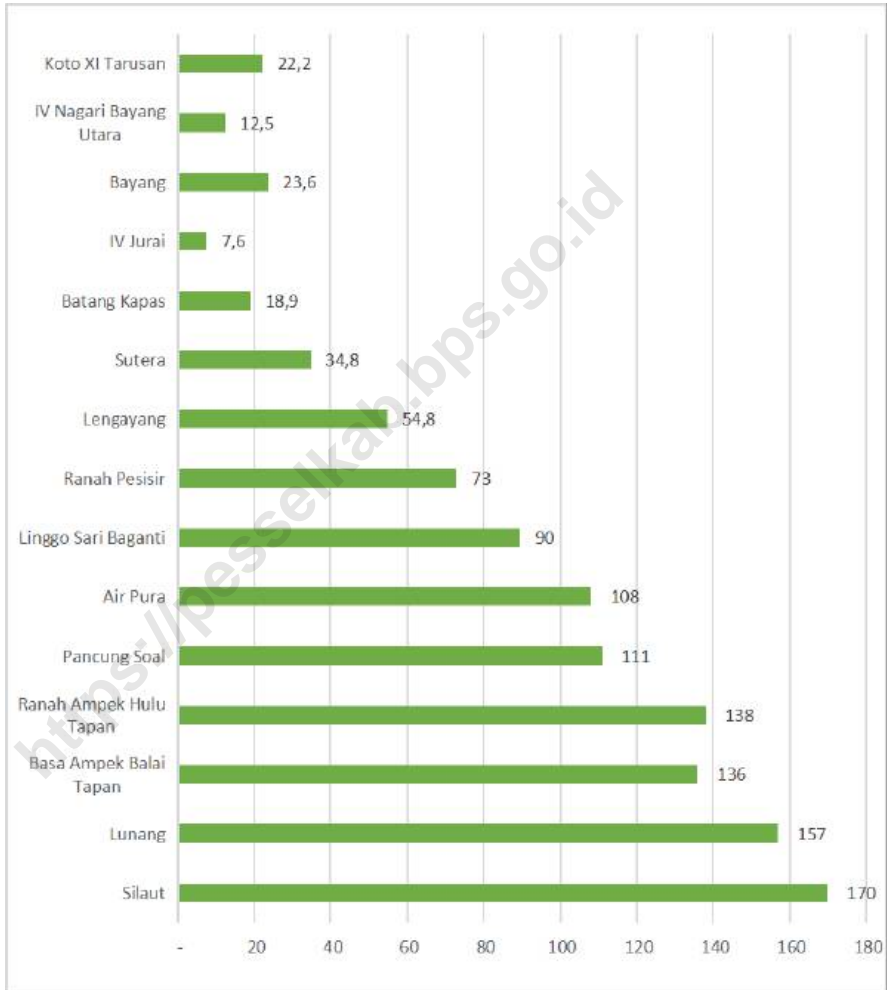
**Gambar 1.1** Luas Daerah menurut Kecamatan (%), 2022  
**Figures 1.1** Area of Subdistrict (%), 2022



Sumber/Source : Bappeda Kabupaten Pesisir Selatan dan Dinas Pekerjaan Umum dan Penataan ruang Kabupaten Pesisir Selatan

**Gambar** 1.2  
**Figures**

**Jarak dari Ibukota Kecamatan ke Ibukota Kabupaten di Kabupaten Pesisir Selatan(km), 2022**  
**Distance between Sub-District Capital and Regency Capital in Pesisir Selatan Regency (km), 2022**



Sumber/Source : Bappeda Kabupaten Pesisir Selatan dan Dinas Pekerjaan Umum dan Penataan ruang Kabupaten Pesisir Selatan

## 1.1 KEADAAN GEOGRAFI GEOGRAPHY CONDITION

**Tabel** 1.1.1 **Luas Daerah dan Jumlah Pulau Menurut Kecamatan di Kabupaten Pesisir Selatan, 2022**  
**Table** 1.1.1 **Total Area and Number of Islands by Subdistrict in Pesisir Selatan Regency, 2022**

Kecamatan Subdistrict	Ibukota Kecamatan Capital of Subdistrict	Luas Total Area (km <sup>2</sup> /sq.km)
(1)	(2)	(3)
1 Silaut	Silaut	466,45
2 Lunang	Lunang	456,73
3 Basa Ampek Balai Tapan	Tapan	281,96
4 Ranah Ampek Hulu Tapan	Pasar Beriang	187,46
5 Pancung Soal	Inderapura	547,41
6 Airpura	Tamuan	380,10
7 Linggo Sari Baganti	Air Haji	557,66
8 Ranah Pesisir	Balai Selasa	562,44
9 Lengayang	Kambang	632,96
10 Sutura	Surantih	569,81
11 Batang Kapas	Pasar Kuok	277,54
12 IV Jurai	Salido	368,19
13 Bayang	Pasar Baru	80,92
14 IV Nagari Bayang Utara	Asam Kumbang	242,33
15 Koto XI Tarusan	Nanggalo	437,37
<b>Pesisir Selatan</b>		<b>6 049,33</b>

Bersambung/To Be Continued...



Lanjutan Tabel/*Continued Table 1.1.1*

Kecamatan Subdistrict	Persentase terhadap Luas Kabupaten/ Kota Percentage to Regency/Municipal Area	Jumlah Pulau Number of Islands
(1)	(4)	(5)
1 Silaut	7,71	-
2 Lunang	7,55	-
3 Basa Ampek Balai Tapan	3,10	-
4 Ranah Ampek Hulu Tapan	4,66	-
5 Pancung Soal	6,28	-
6 Airpura	9,05	-
7 Linggo Sari Baganti	9,22	2
8 Ranah Pesisir	9,30	-
9 Lengayang	10,46	-
10 Sutera	9,42	5
11 Batang Kapas	4,59	1
12 IV Jurai	6,09	9
13 Bayang	4,01	7
14 IV Nagari Bayang Utara	1,34	-
15 Koto XI Tarusan	7,23	23
<b>Pesisir Selatan</b>	<b>100,00</b>	<b>47</b>

Catatan/*Note*: Berdasarkan Peraturan Daerah Kabupaten Pesisir Selatan Nomor 1 Tahun 2020/*Based on Regional Regulation of Pesisir Selatan Regency Number 1, 2020*

Sumber/*Source*: Bappeda Kabupaten Pesisir Selatan, Dinas Perikanan dan Pangan Kabupaten Pesisir Selatan

**Tabel**  
**Table** 1.1.2

**Tinggi Wilayah dan Jarak ke Ibukota Kabupaten Menurut Kecamatan di Kabupaten Pesisir Selatan, 2022**  
**Altitude and Distance to the Capital of Regency by Subdistrict in Pesisir Selatan Regency, 2022**

Kecamatan Subdistrict	Tinggi Wilayah (mdpl) Altitude (m a.s.l)	Jarak ke Ibukota Kabupaten/Kota Distance to the Capital of Regency/ Municipality
(1)	(2)	(3)
1 Silaut	14	170,00
2 Lunang	30	157,00
3 Basa Ampek Balai Tapan	25	136,00
4 Ranah Ampek Hulu Tapan	28	138,00
5 Pancung Soal	15	111,00
6 Airpura	39	108,00
7 Linggo Sari Baganti	7	89,60
8 Ranah Pesisir	4	72,90
9 Lengayang	2	54,80
10 Sutera	3	34,80
11 Batang Kapas	5	18,90
12 IV Jurai	3	7,60
13 Bayang	3	23,60
14 IV Nagari Bayang Utara	60	12,50
15 Koto XI Tarusan	3	22,20
<b>Pesisir Selatan</b>	<b>0 - 1000</b>	<b>-</b>

Catatan/Note: \*Tinggi wilayah ibu kota kecamatan

Sumber/Source: Bappeda Kabupaten Pesisir Selatan dan Dinas Pekerjaan Umum dan Penataan ruang Kabupaten Pesisir Selatan

**Tabel**  
**Table** 1.1.3

**Nama-Nama Sungai, Lokasi dan Panjangnya di Kabupaten Pesisir Selatan, 2022**  
**Rivers Name, Location and Length in Pesisir Selatan Regency, 2022**

<b>Nama Sungai</b> <i>Rivers Name</i>	<b>Lokasi</b> <i>Location</i>	<b>Panjang (Km)</b> <i>Length (Km)</i>
(1)	(2)	(3)
<b>Batang Tarusan</b>		<b>90.00</b>
- Batang Siguntur*	Koto XI Tarusan	25.00
- Batang Lundang*	Koto XI Tarusan	35.00
- Batang Tarusan*	Koto XI Tarusan	30.00
<b>Batang Bayang</b>		<b>134.00</b>
- Batang Bayang*	Bayang Utara/Bayang	48.00
- Batang Bayang Gadang*	Bayang Utara	11.00
- Batang Bayang Abu*	Bayang Utara	10.50
- Batang Bayang Nyalo*	Bayang Utara	16.00
- Batang Bayang Janiah*	Bayang Utara	12.00
- Batang Puluik-Puluik*	Bayang Utara	8.00
- Batang Bayang Bungo*	Bayang Utara	12.50
- Batang Bayang Sani*	Bayang Utara	16.00
<b>Batang Lumpo</b>	IV Jurai	<b>47.50</b>
<b>Batang Salido</b>	IV Jurai	<b>29.00</b>
<b>Batang Painan</b>	IV Jurai	<b>13.00</b>
<b>Batang Jalamu</b>	Batang Kapas	<b>85.00</b>
<b>Batang Taratak Tapatih</b>	Batang Kapas	<b>71.00</b>
<b>Batang Koto Gunuang</b>	Batang Kapas	<b>85.00</b>
<b>Batang Surantih</b>	Sutera	<b>171.00</b>
<b>Batang Amping Parak</b>	Sutera	<b>85.00</b>

Bersambung/To Be Continued...

Lanjutan Tabel/*Continued Table* 1.1.3

<b>Nama Sungai</b> <i>Rivers Name</i>	<b>Lokasi</b> <i>Location</i>	<b>Panjang (Km)</b> <i>Length (Km)</i>
(1)	(2)	(3)
<b>Batang Kambang</b>	Lengayang	<b>59.00</b>
<b>Batang Lengayang</b>	Lengayang	<b>48.00</b>
<b>Batang Lakitan</b>	Lengayang	<b>70.00</b>
<b>Batang Pelangai</b>		<b>64.45</b>
- Batang Pelangai*	Ranah Pesisir	12.00
- Batang Pelangai Kecil*	Ranah Pesisir	25.20
- Batang Pelangai Gadang*	Ranah Pesisir	27.25
<b>Batang Air Haji</b>	Linggo Sari Baganti	<b>62.90</b>
<b>Batang Punggasan</b>	Linggo Sari Baganti	<b>58.30</b>
<b>Batang Bantaian</b>	Airpura	<b>46.60</b>
<b>Batang Inderapura</b>	Pancung Soal/Airpura	<b>174.40</b>
<b>Batang Betung</b>	Basa IV Balai/Ranah IV Hulu Tapan	<b>115.00</b>
<b>Batang Tapan</b>	Basa IV Balai/Ranah IV Hulu Tapan	<b>175.00</b>
<b>Batang Lunang</b>	Lunang	<b>133.40</b>
<b>Batang Sindang</b>	Lunang	<b>71.00</b>
<b>Batang Silaut</b>	Silaut	<b>200.00</b>

Catatan/Note: \*Anak Sungai/ *Creek*

Sumber/Source: Dinas Pekerjaan Umum dan Penataan Ruang Kabupaten Pesisir Selatan

**Tabel** 1.1.4 **Nama Pulau, Lokasi dan Luasnya di Kabupaten Pesisir Selatan, 2022**  
**Table** 1.1.4 **Name of Island, Location and Area in Pesisir Selatan Regency, 2022**

<b>Nama Pulau</b> <i>Name of Island</i>	<b>Lokasi</b> <i>Location</i>	<b>Luas (Ha)</b> <i>Area (Ha)</i>
(1)	(2)	(3)
Batu Rimau	Kec. Koto XI Tarusan	...
Batu Basanggua	Kec. Koto XI Tarusan	...
Batu Dandang Utara	Kec. Koto XI Tarusan	...
Batu Ajuang Ketek	Kec. Koto XI Tarusan	...
Sibunta Sungai Pinang	Kec. Koto XI Tarusan	...
Cubadak	Kec. Koto XI Tarusan	705,00
Kapo-kapo	Kec. Koto XI Tarusan	...
Karanggo	Kec. Koto XI Tarusan	...
Kumbang	Kec. Koto XI Tarusan	...
Labuhansundai	Kec. Koto XI Tarusan	...
Marak	Kec. Koto XI Tarusan	256,00
Nibuang Batu Kalang	Kec. Koto XI Tarusan	...
Nibuang Cubadak	Kec. Koto XI Tarusan	...
Nibuang Utara	Kec. Koto XI Tarusan	...
Nyamuak	Kec. Koto XI Tarusan	9,00
Pagang	Kec. Koto XI Tarusan	32,00
Setan Ketek	Kec. Koto XI Tarusan	1,00
Setan Gadang	Kec. Koto XI Tarusan	...
Batu Rakik-Rakik	Kec. Koto XI Tarusan	...
Batu Sironjong	Kec. Koto XI Tarusan	...
Sironjong Gadang	Kec. Koto XI Tarusan	11,00
Sironjong Ketek	Kec. Koto XI Tarusan	1,50
Taraju	Kec. Koto XI Tarusan	1,00
Babi	Kec. Bayang	96,00
Babi Ketek	Kec. Bayang	...

Bersambung/To Be Continued...

Lanjutan Tabel/*Continued Table 1.1.4*

<b>Nama Pulau</b> <i>Name of Island</i>	<b>Lokasi</b> <i>Location</i>	<b>Luas (Ha)</b> <i>Area (Ha)</i>
(1)	(4)	(5)
Nibuang Api-api	Kec. Bayang	...
Batu Puti	Kec. Bayang	...
Semangki Gadang	Kec. Bayang	2,00
Semangki Ketek	Kec. Bayang	1,40
Batu Dandang	Kec. Bayang	...
Aua Gadang	Kec. IV Jurai	68,86
Aua Ketek	Kec. IV Jurai	19,17
Batu Karet	Kec. IV Jurai	1,50
Cingkuak	Kec. IV Jurai	5,00
Batu Dandang Selatan	Kec. IV Jurai	...
Batu Badatuih	Kec. IV Jurai	...
Batu Mandi Aleh	Kec. IV Jurai	...
Batu Mandi Tengah	Kec. IV Jurai	...
Nibuang Sungai Nipah	Kec. IV Jurai	...
Batu Nago	Kec. Batang Kapas	...
Penyu	Kec. Sutura	...
Gosong Amping Parak	Kec. Sutura	...
Karabak Gadang	Kec. Sutura	24,84
Karabak Ketek	Kec. Sutura	5,00
Kasiak Taratak	Kec. Sutura	32,00
Katangkatang	Kec. Linggo Sari Baganti	...
Baringin	Kec. Linggo Sari Baganti	...

Sumber/*Source*: Dinas Perikanan dan Pangan Kabupaten Pesisir Selatan/ *Fishery and Food Agency of Pesisir Selatan Regency*

## 1.2 KEADAAN IKLIM CLIMATE CONDITION

**Tabel** 1.2.1 **Pengamatan Unsur Iklim Menurut Bulan di Stasiun Meteorologi Maritim Teluk Bayur, 2022**  
**Table** 1.2.1 **Observation of Climate Elements By Months at Meteorologi Maritim Teluk Bayur Station, 2022**

Bulan Month	Suhu/Temperature (°C)			Kelembaban/Humidity (%)		
	Minimum	Rata-rata Average	Maksimum Maximum	Minimum	Rata-rata Average	Maksimum Maximum
(1)	(2)	(3)	(4)	(5)	(6)	(7)
Januari/January	22,9	27,8	33,9	46,0	84,6	99,0
Februari/February	22,2	27,9	33,8	43,0	77,6	99,0
Maret/March	21,9	27,7	34,0	44,0	80,0	99,0
April/April	23,2	28,1	34,2	42,0	82,3	99,0
Mei/May	22,5	28,0	34,0	47,0	83,2	99,0
Juni/June	21,5	26,6	33,2	50,0	88,4	99,0
Juli/July	21,6	27,6	34,4	42,0	83,7	100,0
Agustus/August	21,8	27,1	33,1	50,0	86,1	99,0
September/September	22,0	26,9	33,3	46,0	82,1	99,0
Oktober/October	21,6	26,9	33,6	50,0	79,1	97,0
November/November	23,0	26,4	33,6	53,0	82,7	97,0
Desember/December	22,4	26,9	34,6	42,0	78,5	98,0

Bersambung/To Be Continued...

Lanjutan Tabel/*Continued Table 1.2.1*

Bulan Month	Kecepatan Angin (m/det) Wind Velocity (m/sec)			Tekanan Udara/Atmospheric Pressure (mbar)		
	Minimum	Rata-rata Average	Maksimum Maximum	Minimum	Rata-rata Average	Maksimum Maximum
(1)	(8)	(9)	(10)	(11)	(12)	(13)
Januari/January	-	1,1	10,0	1005,2	1009,0	1012,6
Februari/February	-	1,1	8,0	1002,7	1008,2	1012,6
Maret/March	-	1,2	8,0	1003,1	1008,4	1012,4
April/April	-	1,2	8,0	1003,1	1008,2	1013,2
Mei/May	-	1,2	11,0	1003,6	1008,2	1012,9
Juni/June	-	1,1	8,0	1004,6	1008,8	1013,4
Juli/July	-	1,1	9,0	1003,8	1007,9	1012,3
Agustus/August	-	1,3	8,0	1004,4	1008,6	1012,8
September/September	-	1,3	9,0	1005,3	1009,7	1013,7
Oktober/October	-	1,4	13,0	1005,0	1009,6	1013,5
November/November	-	1,2	9,0	1005,5	1009,3	1013,6
Desember/December	-	1,2	9,0	1002,2	1008,4	1016,6

Bersambung/*To Be Continued...*



Lanjutan Tabel/*Continued Table 1.2.1*

Bulan Month	Jumlah Curah Hujan Number of Precipitation (mm)	Jumlah Hari Hujan (hari) Number of Rainy Days (day)	Penyinaran Matahari Duration of Sunshine (%)
(1)	(14)	(15)	(16)
Januari/January	207,6	27,0	5,1
Februari/February	110,6	20,0	4,8
Maret/March	271,1	27,0	6,8
April/April	285,6	25,0	6,5
Mei/May	196,8	25,0	6,5
Juni/June	514,3	25,0	5,5
Juli/July	284,5	23,0	6,2
Agustus/August	340,8	24,0	4,9
September/September	639,2	24,0	4,6
Oktober/October	589,2	27,0	3,5
November/November	816,6	30,0	2,6
Desember/December	441,0	29,0	3,1

Catatan/Note: *Calm* adalah kecepatan angin mendekati nol/*Calm is wind velocity close to zero*

Sumber/Source: Badan Meteorologi, Klimatologi, dan Geofisika/*Meteorological, Climatological, and Geophysical Agency*

**Tabel 1.2.2**  
**Table**

**Jumlah Kejadian Bencana Alam Dirinci Menurut Kecamatan, 2022**  
**Number of Natural Disaster by Sub-District, 2022**

Kecamatan Subdistrict	Jenis Bencana Type of Disaster				
	Tanah Longsor Landside	Gempa Bumi* Earthquake	Tsunami Tsunami	Banjir Flood	Angin Topan Hurricane
(1)	(2)	(3)	(4)	(5)	(6)
Silaut	-	-	-	6	-
Lunang	-	-	-	-	-
Basa Ampek Balai Tapan	-	-	-	6	-
Ranah Ampek Hulu Tapan	5	-	-	9	-
Pancung Soal	2	-	-	-	-
Airpura	-	-	-	-	-
Linggo Sari Baganti	2	-	-	6	-
Ranah Pesisir	4	-	-	2	-
Lengayang	1	-	-	10	1
Sutera	-	-	-	-	-
Batang Kapas	1	-	-	6	-
IV Jurai	3	-	-	4	1
Bayang	2	-	-	17	-
IV Nagari Bayang Utara	-	-	-	-	-
Koto XI Tarusan	9	-	-	11	-
<b>Pesisir Selatan</b>	<b>29</b>	<b>-</b>	<b>-</b>	<b>77</b>	<b>2</b>

Bersambung/To Be Continued...

Lanjutan Tabel/Continued Table 1.2.2

Kecamatan Subdistrict	Jenis Bencana Type of Disaster			Jumlah Total
	Kekeringan Drought	Kebakaran Hutan Forrest Fires	Abrasi Pantai Abrasion	
(1)	(6)	(7)	(8)	(9)
Silaut	-	-	1	6
Lunang	-	1	-	-
Basa Ampek Balai Tapan	-	-	-	6
Ranah Ampek Hulu Tapan	-	14	-	28
Pancung Soal	-	2	-	4
Airpura	-	-	-	-
Linggo Sari Baganti	-	1	1	10
Ranah Pesisir	-	1	-	7
Lengayang	-	1	-	13
Sutera	-	-	-	-
Batang Kapas	-	2	-	9
IV Jurai	-	7	-	15
Bayang	-	4	1	24
IV Nagari Bayang Utara	-	-	-	-
Koto XI Tarusan	-	4	2	26
<b>Pesisir Selatan</b>	<b>-</b>	<b>6</b>	<b>4</b>	<b>148</b>

Catatan/Note: Gempa bumi yang tidak ada dampak

Sumber/Source: Badan Penanggulangan Bencana Daerah Kabupaten Pesisir Selatan/ Regional Disaster Management Service of Pesisir Selatan Regency

# BAB

# 2

# PEMERINTAHAN

Jumlah Nagari dan Kampung  
di Kab. Pesisir Selatan Tahun 2022

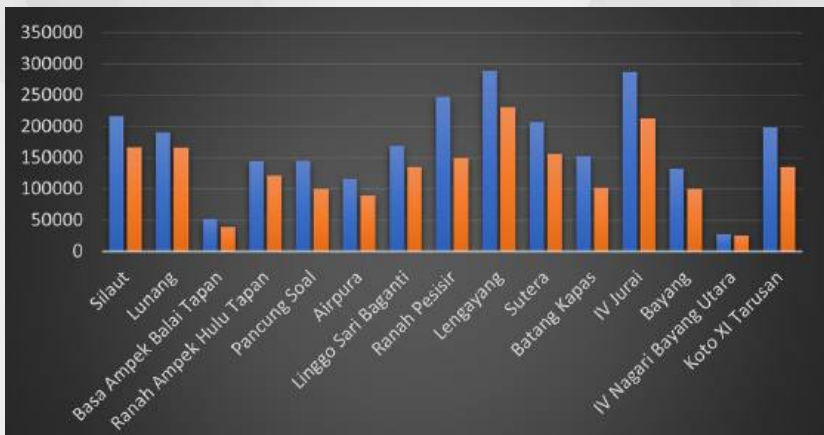


**NAGARI**  
**182**

**KAMPUNG**  
**480**



Target Dan Realisasi PBB Kecamatan  
di Kab. Pesisir Selatan tahun 2022





**PENJELASAN TEKNIS**

1. Dalam menjalankan tugasnya sebagai kepala daerah yang memimpin suatu daerah otonom dalam hal ini Bupati, maka diperlukan adanya perangkat daerah. Perangkat daerah adalah lembaga atau badan pemerintahan daerah yang membantu kepala daerah dalam menyelenggarakan pemerintahan. Perangkat daerah antara lain terdiri atas sekretariat daerah, sekretariat DPRD, dinas daerah (OPD), lembaga teknis daerah, kecamatan, nagari dan jorong.
2. Bupati dalam menjalankan tugasnya dibantu oleh seorang wakil dimana dalam hal ini disebut wakil bupati. Bupati dan wakil bupati dipilih dalam pemilihan umum daerah yang berlangsung tiap lima tahun sekali.
3. DPRD, adalah mitra kerja dari bupati. Dalam menjalankan tugasnya, DPRD disebut sebagai lembaga legislatif. DPRD kabupaten mempunyai tugas mengawasi jalannya pemerintahan di kabupaten. Selain DPRD juga bertugas untuk membuat peraturan daerah dan menetapkan Rancangan Anggaran Pendapatan dan Belanja Daerah (RAPBD).
4. Sekretariat daerah dipimpin oleh sekretaris daerah. Tugas sekretaris daerah adalah membantu kepala daerah dalam menyusun kebijakan dan mengoordinasikan dinas daerah dan lembaga teknis daerah.
5. Instansi Vertikal adalah perangkat dari Departemen-Departemen atau Lembaga-lembaga Pemerintah bukan Departemen yang mempunyai lingkungan kerja di wilayah yang bersangkutan.
6. Kecamatan merupakan bagian dari

**TECHNICAL NOTES**

1. *In performing obligation and duties as head of the region who led an autonomous region in this case the Regent, it is necessary to device area. The device is a local agency or local government entity that helps in organizing regional heads of government. The device consists of areas such as regional secretariat, the secretariat of parliament, local agencies (on education), regional technical institutions, sub districts, nagari and villages.*
2. *Regent in proceeding the obligation have an assistant in this case to be called as vice regent. Regent and vice regent were elected in a regional general election occurred every five years.*
3. *Parliament, is a partner of the regent. In performing its duties, the council called the legislature. Regency has the task of overseeing the administration of the district. In addition Council also tasked to make a draft local regulations and establish the State Budget (proposed budget).*
4. *Regional secretariat led by district secretary. Task is to assist the regional secretary in the regional head offices develop policies and coordinate local and regional technical institutions.*
5. *Vertical agency is the agency of the Department-Ministry or Government institutions not having a working environment department in the region concerned.*
6. *Sub-districts are part of the regency. Sub-districts headed by sub-district*

wilayah kabupaten. Kecamatan dipimpin oleh seorang camat. Wilayah kecamatan terdiri atas beberapa nagari.

7. Wilayah nagari terdapat di daerah kabupaten khusus di wilayah provinsi Sumatera Barat. Nagari merupakan perangkat kabupaten di bawah kecamatan.
  8. Realisasi Penerimaan dan Pengeluaran Pemerintah Kabupaten adalah realisasi/perhitungan APBD Kabupaten pada tiap tahun anggaran.
  9. Pendapatan Asli Daerah (PAD) adalah pendapatan yang diperoleh daerah yang dipungut berdasarkan peraturan daerah sesuai dengan peraturan perundang-undangan, guna keperluan daerah yang bersangkutan dalam membiayai kegiatannya.
  10. Dana Perimbangan adalah dana yang bersumber dari pendapatan APBN yang dialokasikan kepada Daerah untuk mendanai kebutuhan daerah dalam rangka pelaksanaan desentralisasi.
  11. Lain-lain Pendapatan yang Sah adalah pendapatan lainnya dari pemerintah pusat dan atau dari instansi pusat, serta dari daerah lainnya.
7. *Nagari areas are in regency specially appeared Sumatera Barat province. Nagari is the sub-area below sub-district.*
  8. *Actual revenue and expenditure of Regency Government is the realization/ regency budget calculations for every fiscal year.*
  9. *Original Local Government Revenue is revenue that withheld based on local regulations in accordance with the legislation, for the purposes of financing their activities.*
  10. *Balanced Budget is the fund coming from the state budget that allocated to regions to fund their needs in the context of decentralization.*
  11. *Other Legal Revenue is other income that coming from the central government and or from the central agencies, as well as from other local government.*

**ULASAN****DESCRIPTION****Wilayah Administrasi**

Wilayah Administrasi Kabupaten Pesisir Selatan memiliki struktur pemerintahan yang dimulai dari Bupati hingga desa. Desa di Pesisir Selatan disebut dengan istilah Nagari.

Nagari merupakan masyarakat hukum yang memiliki batas-batas wilayah yang berwenang untuk mengatur dan mengurus kepentingan masyarakat setempat, berdasarkan asal usul dan adat istiadat yang diakui dan dihormati dalam sistem pemerintahan Negara Kesatuan Republik Indonesia.

Pada tahun 2022 Pesisir Selatan mempunyai 15 Kecamatan dan 182 kelurahan atau desa.

**Dewan Perwakilan Rakyat Daerah**

Dewan Perwakilan Rakyat Daerah Kabupaten Pesisir Selatan tahun 2022 memiliki 45 wakil rakyat terdiri dari 42 orang laki-laki dan 3 orang perempuan.

Partai Gerinda, NasDem, PKS, PAN, dan Demokrat menjadi wakil di DPRD terbanyak 5 orang. Ketua DPRD Kabupaten Pesisir Selatan terdapat 4 orang berpendidikan SLTA, 4 orang berpendidikan S1, 2 orang berpendidikan S2, dan 2 orang berpendidikan AKABRI.

**Administration**

*The Pesisir Selatan Regency Administrative Region has a government structure that starts from the Regent to the village. Villages on the South Coast are known as Nagari.*

*Nagari is a legal community that has territorial boundaries that are authorized to regulate and manage the interests of the local community, based on origins and customs that are recognized and respected in the government system of the Unitary State of the Republic of Indonesia.*

*In 2022 the South Coast has 15 sub-districts and 182 sub-districts or villages.*

**Regional Representatif**

*The Regional People's Representative Council of Pesisir Selatan Regency in 2022 has 45 people's representatives consisting of 42 men and 3 women.*

*Gerinda Party, NasDem, PKS, PAN, and Demokrat became representatives in the DPRD with a maximum of 5 people. The chairman of the Pesisir Selatan Regency DPRD there are 4 people with high school education, 4 people with undergraduate education, 2 people with postgraduate education, and 2 people with military education.*



### **Sumber Daya Manusia**

Jumlah Pegawai Negeri Sipil (PNS) Pemerintah Daerah di Kabupaten Pesisir Selatan tahun 2022 sebanyak 5.822 orang. Berdasarkan tingkat pendidikan yang ditambahkan, PNS di Kabupaten Pesisir Selatan didominasi oleh S1/Sarjana dengan sebanyak 3.753 orang, 64,5 persen.

### **Keuangan Daerah**

Realisasi pendapatan daerah Pemerintah Kabupaten Pesisir Selatan selama tahun anggaran 2022 sebesar 1.633.057.724,7 ribu rupiah.

### **Human Resources**

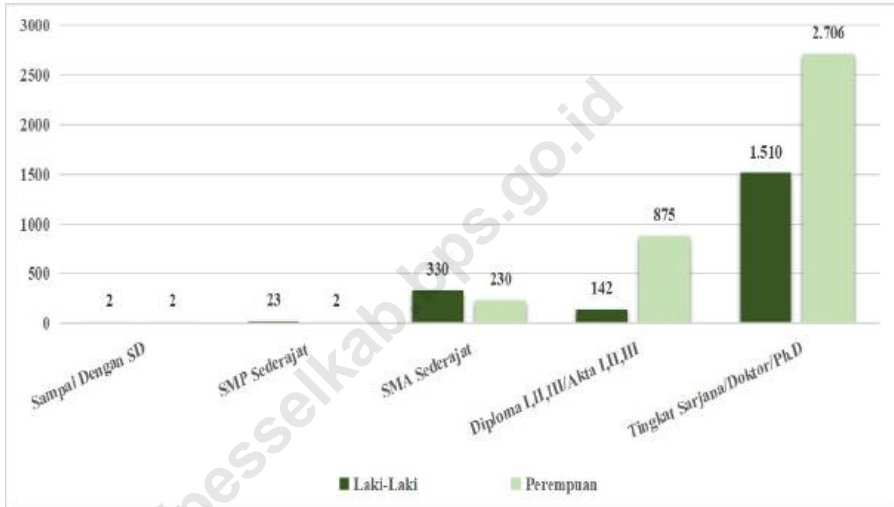
*The number of Regional Government Civil Servants (PNS) in Pesisir Selatan in 2022 is 5,822 people. Based on the level of education, civil servants in Pesisir Selatan Regency are dominated by S1/Bachelor degrees with as many as 3,753 people, 64.5 percent.*

### **Regional Finance**

*The realization of regional income for the Pesisir Selatan Regency Government during the 2022 budget year is 1,633,057,724.7 thousand rupiah.*

**Gambar** 2.1  
**Figures**

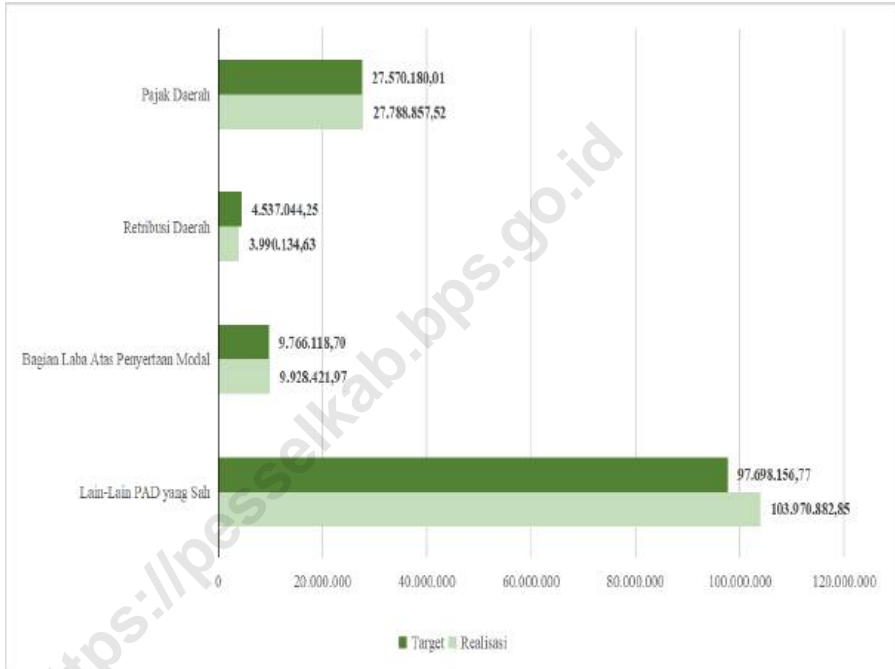
**Jumlah Pegawai Negeri Sipil Menurut Jenis Kelamin dan Tingkat Pendidikan di Kabupaten Peisir Selatan, 2022**  
*Number of Civil Servants by Educational Level and Sex in Pesisir Selatan Regency, 2022*



Sumber/Source: Badan Kepegawaian dan Pengembangan Sumber Daya Manusia Kabupaten Pesisir Selatan/ Regional Civil Service and Human Resource Development Agency of Pesisir Selatan Regency

**Gambar** 2.2  
**Figures**

**Target dan Realisasi Pendapatan Asli Daerah (PAD) (Ribu Rupiah) di Kabupaten Pesisir Selatan, 2022**  
**Target and Realization of Own-Source Revenue (Thousand Rupiah) in Pesisir Selatan Regency, 2022**



Sumber/Source: Badan Pengelolaan Keuangan Pendapatan dan Aset Daerah Kabupaten Pesisir Selatan / Regional Revenue and Asset Financial Management Agency of Pesisir Selatan Regency

## 2.1 WILAYAH ADMINISTRATIF ADMINISTRATIVE AREA

**Tabel** 2.1.1 **Jumlah Desa<sup>1</sup>/Kelurahan Menurut Kecamatan di Kabupaten Pesisir Selatan, 2018–2022**  
**Table** 2.1.1 **Number of Villages<sup>1</sup>/Kelurahan by Subdistrict in Pesisir Selatan Regency, 2018–2022**

Kecamatan Subdistrict	2018	2019	2020	2021	2022
(1)	(2)	(3)	(4)	(5)	(6)
1 Silaut	10	10	10	10	10
2 Lunang	10	10	10	10	10
3 Basa Ampek Balai Tapan	10	10	10	10	10
4 Ranah Ampek Hulu Tapan	10	10	10	10	10
5 Pancung Soal	10	10	10	10	10
6 Airpura	10	10	10	10	10
7 Linggo Sari Baganti	16	16	16	16	16
8 Ranah Pesisir	10	10	10	10	10
9 Lengayang	9	9	9	9	9
10 Sutera	12	12	12	12	12
11 Batang Kapas	9	9	9	9	9
12 IV Jurai	20	20	20	20	20
13 Bayang	17	17	17	17	17
14 IV Nagari Bayang Utara	6	6	6	6	6
15 Koto XI Tarusan	23	23	23	23	23
<b>Pesisir Selatan</b>	<b>182</b>	<b>182</b>	<b>182</b>	<b>182</b>	<b>182</b>

Sumber/Source: Peraturan Kepala Badan Pusat Statistik Nomor 1 Tahun 2022 Tanggal 5 Februari 2022 tentang Perubahan Atas Peraturan Kepala Badan Pusat Statistik Nomor 3 Tahun 2020 tentang Kode dan Nama Wilayah Kerja Statistik Tahun 2020/Chief Statistician Regulation Number 1/2022, February 5 2022, as a revision of Chief Statistician Regulation Number 3 of 2020 on Code and Name of Regional Level of Data Collection.

**Tabel**  
**Table** 2.1.2**Daftar Nama Nagari dan Kampung Menurut Kecamatan di Kabupaten Pesisir Selatan, 2022**  
**Name List of Village and Sub Village by Subdistrict in Pesisir Selatan Regency, 2022**

Kecamatan Subdistrict	Nagari Village	Kampung Sub Village
(1)	(2)	(3)
Silaut	Sambungo	Tanjung Sari
		Silaut VI
		Sambungo
	Air Hitam	Silaut IV
		Rantau Lengundi
		Silaut V
	Lubuk Bunta	Silaut I
		Lubuk Bunta
	Durian Seribu	Sumber Sari
		Durian Api
	Pasir Banjai	Silaut II
		Rantau Panjang
	Talang Binjai	TSM Silaut II
		Lebak Balam
		Sido Dadi
	Sungai Sarik	Sungai Sarik
Sungai Limau		
Sungai Pulai	Tanah Nago	
	Mekar Sari Mulyo	
	Silaut III	
Sungai Sirah	Gobah Talang Kayu Jao	
	Danau Betung	
	Pasar Melintang	
Silaut	Dusun Tuo	
	Talang Mandiangin	
	Silaut	

Bersambung/To Be Continued....

Lanjutan Tabel/*Continued Table 2.1.2*

<b>Kecamatan Subdistrict</b>	<b>Nagari Village</b>	<b>Kampung Sub Village</b>
(1)	(2)	(3)
Lunang	Lunang Selatan	Pasar Sebelah
		Tanjung Beringin V
		Tanjung Beringin VI
Lunang Tiga	Lunang Tiga	Tanjung Beringin IV
		Ujung Jaya
		Marga Mulya
Lunang Dua	Lunang Dua	Tanjung Mulya
		Mekar Sari
		Mekar Jaya
Pondok Parian Lunang	Pondok Parian Lunang	Sido Mulya
		Wungu Rejo
		Kumbang Gedang
Lunang Tengah	Lunang Tengah	Bukit Tapus
		Pondok Talang
		Sungai Gedang
Lunang Satu	Lunang Satu	Sido Rejo
		Pasar Pagi
		Tegal Rejo
Sindang Lunang	Sindang Lunang	Sindang
		Upt Sindang
		Sungai Lasi
Lunang Utara	Lunang Utara	Talang Medan
		Kumbang Satu
		Medan Jaya
Lunang	Lunang	Rantau Ketaka
		Lubuk Sitepung
		Pondok Pematang
Lunang Barat	Lunang Barat	Talang Sari IV

Bersambung/*To Be Continued...*

Lanjutan Tabel/*Continued Table 2.1.2*

<b>Kecamatan Subdistrict</b>	<b>Nagari Village</b>	<b>Kampung Sub Village</b>
(1)	(2)	(3)
		Tanjung Raya
Basa Ampek Balai Tapan	Tanjung Pondok Tapan	Tanjung Pondok
		Talang Bungo
	Batang Arah Tapan	Pasar 60
		Pengantingan
	Bukit Buai Tapan	Rawang Bubur
		Air Dingin
	Riak Danau Tapan	Sungai Rumbai
		Riak Danau
	Batang Betung Tapan	Pasar Raya
		Tebing Tinggi
	Kota Anau Tapan	Koto Anau
		Lalang
	Tapan	Alang Rambah
		Labuan
	Pasar Tapan	Pasar Bukit
		Pasar Belakang
	Ampang Tulak Tapan	Air Batu
		Sungai Durian
	Dusun Baru Tapan	Dusun Baru
		Dusun Mudik
Ranah Ampek Hulu Tapan	Simpang Gunung Tapan	Simpang Gunung
		Talang Kundi
	Limau Purut Tapan	Penedah
		Penedah Hilir
	Talang Balarik Tapan	Lubuk Langginang
		Proyek
	Tebing Tinggi Tapan	Tebing Tinggi

Bersambung/*To Be Continued...*

Lanjutan Tabel/*Continued Table 2.1.2*

<b>Kecamatan Subdistrict</b>	<b>Nagari Village</b>	<b>Kampung Sub Village</b>
(1)	(2)	(3)
		Bukit Putus
	Kampung Tengah	Tanjung Gobah
		Teluk Pamelu
	Sungai Gambir Sako	Sako
		Jangki Ayam
	Binjai Tapan	Binjai
		Pasar Baru
	Talang Koto Pulaui	Talang
		Talang Ketaping
	Kubu Tapan	Pondok Lamo
		Bukit Langkueh
	Sungai Pinang Tapan	Sungai Pinang
		Kuburan Cino
Pancung Soal	Inderapura Selatan	Sungai Kuyung
		Sungai Gemuruh
	Kudo-Kudo Inderapura	Kudo-Kudo
		Kepala Bandar
	Tigo Sungai Inderapura	Sungai Aksa
		Rimbo Panjang
	Inderapura Tengah	Cluang
		Pasa Malintang
	Tluk Amplu Inderapura	Tluk Amplu Air Terjun
		Pulau Makan
	Inderapura	Hilalang
		Panambam
		Berok
	Tigo Sepakat Inderapura	Geti Mudik
		Geti Hilir

Bersambung/*To Be Continued...*



Lanjutan Tabel/Continued Table 2.1.2

Kecamatan Subdistrict	Nagari Village	Kampung Sub Village
(1)	(2)	(3)
		Embacang Limus
	Inderapura Barat	Pasar Gedang
		Tanjung Batang Kapas
	Muaro Sakai Inderapura	Lubuk Gedang Lamo
		Tanjung Medan
		Muaro Sakai
		Muaro Gedang
	Simpang Lama Inderapura	Pendakian
		Rawang Gemulau
Airpura	Tanah Bakali	Air Batu
		Tanah Bakali
	Lalang Panjang Inderapura	Sualang
		Pakan Salasa
	Muara Inderapura	Bukit Bujang-Bujang
		Air Mati
	Lubuk Betung Inderapura	Kampung Dalam
		Rantau Mipih
	Palokan Inderapura	Palokan
		Ujung Tanah
	Tluk Kualo Inderapura	Medan Baik
		Rimbo Lumang
	Pulau Rajo Inderapura	Batang Tindih
		Kayu Kuniang
	Inderapura Utara	Lubuk Betung Tengah
		Lubuk Betung Hilir
	Inderapura Timur	Koto Pandan
		Lubuk Pandan
	Damar Lapan Batang Inderapura	Tanah Bajak

Bersambung/To Be Continued...

Lanjutan Tabel/*Continued Table 2.1.2*

<b>Kecamatan Subdistrict</b>	<b>Nagari Village</b>	<b>Kampung Sub Village</b>
(1)	(2)	(3)
		PematangTengah
Linggo Sari Baganti	Muara Gadang Air Haji	Muara Gadang Barat
		Muara Gadang Timur
	Air Haji Barat	Palak Langang
		Labuhan Tanjak
		Durian Pandaan
	Muara Kandis Punggasan	Muara Kandis
		Kandis
		Harapan Jaya
	Air Haji Tenggara	Lubuk Buaya
		Bukit Silapu
		Koto Gadang
		Air Sikambing
	Pasar Lama Muara Air Haji	Pasar Lama
		Muara Air Haji
	Air Haji Tengah	Tanjung Medan
		Tanjung Mudik
		Alang Sungkai
	Rantau Simalenang Air Haji	Luar Parit
		Sikabu
		Danau
		Bukit Kaciak
		Koto Langang
	Sungai Sirah Air Haji	Sungai Sirah Mudik
		Sungai Sirah Hilir
	Punggasan Utara	Bukit Putus Luar
		Tandikat Air Jambu
	Lagan Hilir Punggasan	Bukit Putus Dalam

Bersambung/*To Be Continued...*

Lanjutan Tabel/*Continued Table 2.1.2*

<b>Kecamatan Subdistrict</b>	<b>Nagari Village</b>	<b>Kampung Sub Village</b>
(1)	(2)	(3)
		Lagan Gadang Hilir
	Lagan Mudik Punggasan	Lagan Kecil
		Lagan Gedang Mudik
	Padang XI Punggasan	Koto Merapak
		Rantau Batu Ambacang
		Padang Kayu Dadih
	Punggasan Timur	Koto Langang
		Balik Gunung
		Tengah Padang
		Koto Panjang
	Punggasan	Rantau Batu Pasar
		Singkaring Rimbo Panjang
	Aie Haji	Koto Panai
		Koto Marapak
	Pasar Bukit Air Haji	Kumpulan Benang
		Rawang Bakung
Ranah Pesisir	Sungai Tunu Barat	Koto Merapak
		Muaro Pandan
		Koto Baru
		Koto Baru Rawang
		Padang Sirih
	Sungai Liku Pelangai	Kelok Koto Langang
		Sungai Liku Tengah
		Sungai Liku Atas
	Pasia Pelangai	Padang Laban
		Labuhan
	Koto VIII Pelangai	Koto VIII Mudiek
		Koto VIII Hilie

Bersambung/*To Be Continued....*

Lanjutan Tabel/*Continued Table 2.1.2*

<b>Kecamatan Subdistrict</b>	<b>Nagari Village</b>	<b>Kampung Sub Village</b>
(1)	(2)	(3)
	Pelangai Gadang	Pelangai Gadang
		Limau Sundai Teratak
	Pelangai Kaciak	Pelangai Kaciak Hilie
		Pelangai Kaciak Mudiek
	Sungai Tunu Utara	Koto Gadang
		Tanjung Durian
	Sungai Tunu Utara Pelangai	Koto Panjang
		Koto Nan IV
		Air Batu
	Sungai Tunu	Pasar Sungai Tunu
		Koto Kabun
		Ampalu
		Labuh Gajah
	Nyiur Melambai Pelangai	Sumedang
		Air Tambang
Lengayang	Lakitan Utara	Pasar Baru
		Padang Mandiangin
		Padang Marapalam
		Padang Cupak
	Lakitan	Pasar Lakitan
		Tarok
		Gurun Panjang
		Daratan Marantih
	Kambang	Nyiur Gading
		Talang Tan Saidi
		Limau Manis Kulam
		Kayu Kalek
		Medan Baik

Bersambung/*To Be Continued...*

Lanjutan Tabel/Continued Table 2.1.2

<b>Kecamatan Subdistrict</b>	<b>Nagari Village</b>	<b>Kampung Sub Village</b>
(1)	(2)	(3)
Kambang		Sumbaru
		Koto Baru
Kambang		Padang Limau Manis
Lakitan Selatan		Karang Tengah
		Seberang Tarok
		Lubuk Begalung
		Koto Raya
Lakitan Timur		Koto Rawang
		Sikabu
Kambang Barat		Tebing Tinggi
		Pasar Kambang
		Pasar Gompong
		Rangeh
		Talang
Kambang Utara		Kambang Harapan
		Lubuk Sarik
		Kampung Baru
		Pasia Laweh
		Ganting Kubang
		Padang Panjang I
		Padang Panjang II
Kambang Timur		Kampung Akat
		Ganting
		Kapau
		Tampunik
		Pauh
		Koto Kandis
		Koto Pulai

Bersambung/To Be Continued...

Lanjutan Tabel/*Continued Table 2.1.2*

<b>Kecamatan Subdistrict</b>	<b>Nagari Village</b>	<b>Kampung Sub Village</b>
(1)	(2)	(3)
Sutera	Lakitan Tengah	Tanjung Durian
		Air Kalam
		Pulai
		Koto Lamo
	Rawang Gunung Malelo Surantih	Rawang
		Gunung Malelo
	Koto Taratak	Koto Taratak
		Tanjung Alai
	Lansano Taratak	Lansano
		Air Terjun Lansano
Gantiang Mudiak Utara Surantih	Batu Bala	
	Langgai	
Gantiang Mudiak Selatan Surantih	Ampalu	
	Kayu Aro	
Koto Nan Tigo Selatan Surantih	Koto Panjang	
	Koto Merapak	
Aur Duri Surantih	Timbulun	
	Pasir Nan Panjang	
Amping Parak Timur		Gunung Pauh
		Bukit Kaciak
		Sikabu Munto
		Taratak Panas
Taratak		Tanjung Gadang
		Pasar Taratak
Surantih		Air Terjun
		Pasar Surantih
Amping Parak		Sungai Sirah
		Alai

Bersambung/*To Be Continued...*

Lanjutan Tabel/Continued Table 2.1.2

Kecamatan Subdistrict	Nagari Village	Kampung Sub Village
(1)	(2)	(3)
		Padang Laweh
		Padang Tae
		Koto Tarok
		Ujung Air
		Pasar Amping Parak
	Koto Nan Tigo Utara Surantih	Kayu Gadang
		Kayu Gadang Tengah
		Kayu Gadang Tigo Koto
Batang Kapas	IV Koto Hilie	Jalamu
		Pasar Kuok
		Limau Sundai
		Bukit Tambun Tulang
		Teluk Betung
	Koto Nan Duo IV Koto Hilie	Anakan
		Teluk Kasai
		Sungai Bungin
		Sapan
	Koto Nan Tigo IV Koto Hilie	Sungai Pampan
		Limau Manih
		Kalumpang
	IV Koto Mudiek	Balai Lamo Lubuk Nyiur
		Kepala Bandar Lubuk Nyiur
		Lubuk Bangka Lubuk Nyiur
	Taluk	Limaso
		Pasar Taluak
		Ujung Batu
	Sungai Nyalo IV Koto Mudiek	Gurun Laweh
		Sungai Nyalo

Bersambung/To Be Continued...

Lanjutan Tabel/*Continued Table 2.1.2*

<b>Kecamatan Subdistrict</b>	<b>Nagari Village</b>	<b>Kampung Sub Village</b>
(1)	(2)	(3)
		Taman Bungo Tanjung
	Taluk Tigo Sakato	Tanjung Kandis
		Koto Panjang
		Koto Kaduduak
	Taratak Tempatih IV Koto Mudiek	Teratak Tempatih
		Padang Galundi
	Tuik IV Koto Mudiek	Koto Gunung
		Tuik
		Kampung Baru
IV Jurai	Sungai Gayo Lumpo	Sungai Gayo
		Koto
		Rumah Gadang
	Salido	Balai Lamo Salido
		Kampung Luar
		Koto Salido
		Pasar Salido
	Salido	Laban Salido
	Koto Rawang	Koto Rawang
		Sungai Salak
	Limau Gadang Lumpo	Limau Gadang
		Alai
		Sawah Liek
	Batu Kunik Lumpo	Batu Kunik
		Batu Gadang
	Taratak Tengah Lumpo	Taratak Tengah
		Bukik Parik
	Balai Sinayan Lumpo	Balai Sinayan
		Jua Banyak

Bersambung/*To Be Continued...*



Lanjutan Tabel/*Continued Table 2.1.2*

<b>Kecamatan Subdistrict</b>	<b>Nagari Village</b>	<b>Kampung Sub Village</b>
(1)	(2)	(3)
Ampuan Lumbo		Ampuan
		Rimbo Laweh
		Pasa
Ampang Tareh Lumbo		Ampang Tareh
		Barangan
		Tanah Bato
Gunung Bungkuak Lumbo		Gunung Bungkuak
		Puncak Sabuang
Painan		Painan Utara
		Bukit Putus
		Rawang
Bukik Kaciak Lumbo		Bukik Kaciak
		Koto Ranggo
		Ambacang Badak
Painan Timur Painan		Painan Timur
		Kampung Tengah
Painan Selatan Painan		Sungai Nipah
		Carocok Painan
		Painan Selatan
Sago Salido		Baru Sago
		Sianik Sago
		Karang Sago
Bungo Pasang Salido		Bungo Pasang III
		Bungo Pasang II
		Bungo Pasang I
Tambang		Tambang
		Mesin Gergaji
Sungai Sariak Lumbo		Sungai Sariak

Bersambung/*To Be Continued...*

Lanjutan Tabel/*Continued Table 2.1.2*

<b>Kecamatan Subdistrict</b>	<b>Nagari Village</b>	<b>Kampung Sub Village</b>
(1)	(2)	(3)
		Kasai
	Lumpo	Bukit Siayah
		Parak Gadang
	Salido Sari Bulan	Salido Kecil
		Koto Lamo
Bayang	Kapelgam Koto Barapak	Kapencong
		Lubuk Gambia
	Kapujan Koto Barapak	Parit Rantang
		Kapujan
	Koto Baru Koto Barapak	Koto Baru
		Kapalo Koto
	Kubang Koto Barapak	Lembah Gumanti
		Kubang
	Gurun Panjang Selatan	Teluk Nibung
		Karang Pauh
		Tanjung Saba
		Sungai Putih
	Gurun Panjang Barat	Tanah Kareh
		Tanah Kareh Gadang
	Aur Begalung Talaok	Lubuk Aur
		Lubuk Begalung
	Gurun Panjang Utara	Teluk Bakung
		Guncer Jaya
		Kampung Tengah
		Kampung Tengah Simpang
	Sawah Laweh Pasar Baru	Ambacang
		Koto Jua
		Lubuk Anau

Bersambung/*To Be Continued...*

Lanjutan Tabel/Continued Table 2.1.2

Kecamatan Subdistrict	Nagari Village	Kampung Sub Village
(1)	(2)	(3)
		Gurun Lawas
	Asam Kamba Pasar Baru	Ambacang Kamba
		Limau Asam
	Tanjung Durian Pasar Baru	Labuh Tanjung Durian
		Marapalam
		Lubuk Bay Simpang Empat
	Api-Api Pasar Baru	Muara Api-Api
		Pasar Api-Api
		Kenanga Api-Api
	Gurun Panjang	Gurun Panjang
		Lereng Bukit
	Koto Barapak	Koto Berapak
		Buah Tarok
		Rumah Panjang
	Pasar Baru	Pasar Baru
		Lubuk Kumpai
		Luhung
	Talaok	Talaok
		Lubuk Pasing
	Kapeh Panji Jaya Talaok	Jambak
		Apa Jaya
		Ganting
IV Nagari Bayang Utara	Pancuang Taba	Pancung Taba
		Dilan Pancung Taba
	Puluik Puluik Selatan	Asam Kumbang
		Asam Kumbang Selatan
		Calau
	Muaro Aie	Muaro Aie

Bersambung/To Be Continued...

Lanjutan Tabel/*Continued Table 2.1.2*

<b>Kecamatan Subdistrict</b>	<b>Nagari Village</b>	<b>Kampung Sub Village</b>
(1)	(2)	(3)
		Dilan
	Koto Ranah	Limau Puruik
		Taratak
		Padang Pasir
		Ranah Bayang
		Bayang Janih
	Puluik Puluik	Puluik-Puluik
		Teratak Baru
		Teratak Teleng
	Limau Gadang Pancung Taba	Limau-Limau
		Ngalau Gadang
Koto XI Tarusan	Batu Hampar	Batu Hampar
		Parak Batu Patah
	Jinang Kampung Pansur Ampang Pulai	Jinang Surau Anjuang
		Pansur
	Siguntur Tua	Siguntur Tua
		Tarandam
	Barung-Barung Balantai Timur	Koto Panjang
		Jaruai Durian Kadok
	Duku Utara	Dalam Dusun
		Kampung Tanjung
	Batu Hampar Selatan	Sako
		Sawah
	Kampung Baru Korong Nan Ampek	Kampung Baru
		Korong Nan Ampek
	Setara Nanggalo	Seberang Sawah
		Taluak Raya
		Sungai Tawar

Bersambung/*To Be Continued...*

Lanjutan Tabel/Continued Table 2.1.2

Kecamatan Subdistrict	Nagari Village	Kampung Sub Village
(1)	(2)	(3)
		Pincuran Batu
	Sungai Nyalo Mudiak Aie	Mudiak Aia
		Sungai Nyalo
	Cerocok Anau Ampang Pulai	Cerocok Anau
		Anau Pubawak
	Pulau Karam Ampang Pulai	Muaro Karang Tengah
		Pulau Karam
	Barung Barung Balantai Selatan	Koto Pulai
		Sungai Sangkir
	Mandeh	Taratak
		Tangah
		Baru
	Kapuh Utara	Sawah Liat
		Sungai Talang
	Taratak Sungai Lundang	Taratak
		Kapalo Koto
	Siguntur	Kampung Jirek
		Kampung Koto
	Sungai Pinang	Koto
		Pasa
	Duku	Duku
		Simaung
	Nanggalo	Nanggalo
		Pasar Simpang Tigo
		Tanjung Sawah
		Nanggalo Dalam
	Ampang Pulai	Simpang
		Kambeh Batu Kalang

Bersambung/To Be Continued...

Lanjutan Tabel/*Continued Table 2.1.2*

<b>Kecamatan Subdistrict</b>	<b>Nagari Village</b>	<b>Kampung Sub Village</b>
(1)	(2)	(3)
	Kapuh	Kapuh
		Gurun Panjang
	Barung-Barung Balantai Tengah	Sungai Tanuak
		Rantai
	Barung Barung Balantai	Pasar Utara
		Pasar

Sumber/*Source*: Dinas Pemberdayaan Masyarakat dan Desa, Pengendalian Penduduk dan Keluarga Berencana Kabupaten Pesisir Selatan/ *Community and Village Development Agency of Pesisir Selatan Regency*

**Tabel**  
**Table 2.1.3****Jumlah Nagari dan Kampung Menurut Kecamatan di Kabupaten Pesisir Selatan, 2022**  
**Total of Villages and Sub Village by Subdistrict in Pesisir Selatan Regency, 2022**

Kecamatan Subdistrict	Jumlah Nagari	Jumlah Kampung
(1)	(2)	(3)
1 Silaut	10	27
2 Lunang	10	28
3 Basa Ampek Balai Tapan	10	20
4 Ranah Ampek Hulu Tapan	10	20
5 Pancung Soal	10	24
6 Airpura	10	20
7 Linggo Sari Baganti	16	43
8 Ranah Pesisir	10	27
9 Lengayang	9	45
10 Sutera	12	32
11 Batang Kapas	9	29
12 IV Jurai	20	52
13 Bayang	17	45
14 IV Nagari Bayang Utara	6	17
15 Koto XI Tarusan	23	51
<b>Pesisir Selatan</b>	<b>182</b>	<b>480</b>

Sumber/Source: Dinas Pemberdayaan Masyarakat dan Desa, Pengendalian Penduduk dan Keluarga Berencana Kabupaten Pesisir Selatan/ Community and Village Development Agency of Pesisir Selatan Regency

## 2.2 DEWAN PERWAKILAN RAKYAT DAERAH REGIONAL HOUSE OF REPRESENTATIVE

**Tabel 2.2.1** Jumlah Anggota Dewan Perwakilan Rakyat Daerah Menurut Partai Politik dan Jenis Kelamin di Kabupaten Pesisir Selatan, 2022  
*Number of Regional House of Representatives's Members by Political Parties and Sex in Pesisir Selatan Regency, 2022*

Partai Politik <i>Political Parties</i>	Laki-laki <i>Male</i>	Perempuan <i>Female</i>	Jumlah <i>Total</i>
(1)	(2)	(3)	(4)
1 PKB	3	-	3
2 Gerindra	5	-	5
3 PDI-P	2	2	4
4 Golkar	3	1	4
5 NasDem	5	-	5
6 Berkarya	1	-	1
7 PKS	5	-	5
8 Perindo	1	-	1
9 PPP	3	-	3
10 PAN	5	-	5
11 Hanura	2	-	2
12 Demokrat	5	-	5
13 PBB	2	-	2
<b>Pesisir Selatan</b>	<b>42</b>	<b>3</b>	<b>45</b>

Sumber/Source: Sekretariat DPRD Kabupaten Pesisir Selatan/ *Pesisir Selatan's House of Representative*



**Tabel**  
**Table** 2.2.2

**Daftar Nama Ketua DPRD Kabupaten Pesisir Selatan,  
Masa Jabatan dan Pendidikan Tertinggi yang Ditamatkan,  
1972-2022**  
*Name of list, Tenure and Education Level of Chairman of  
Pesisir Selatan House of Representative, 1972-2022*

	<b>Nama Name</b>	<b>Masa Jabatan Tenure</b>	<b>Pendidikan Tertinggi yang Ditamatkan Education Level</b>
	(1)	(2)	(3)
1	M. HUSIN DT.MDR. BAHASA	1972-1977	SLTA
2	M. NOOR ISKANDAR	1977-1982	SLTA
3	SYAHMINAN SYAH	1982-1987	SLTA
4	A. RUSYID AMRA	1987-1992	SLTA
5	USMAN MAHMUD	1992-1997	AKABRI
6	Drs. H. RUSLI NASUTION	1997-1999	AKABRI
7	Drs LUKMAN	1999-2004	Sarjana
8	ALIRMAN SORI, SH. M.Hum	2004-2009	Pasca Sarjana
9	Drs. MARDINAS N. SYAIR, MM	2009-2014	Pasca Sarjana
10	MARTAWIJAYA DT.RAJO BAGAMPO S.Pd	2014-2017	Sarjana
11	DEDI RAHMANTO PUTRA, SIP	2017-2020	Sarjana
12	ERMIZEN, S.Pd	2020-2024	Sarjana

Sumber/Source: Sekretariat DPRD Kabupaten Pesisir Selatan/ *Pesisir Selatan's House of Representative*

**Tabel**  
**Table** 2.2.3

**Jumlah Pemilih Terdaftar Pada Pemilu di Kabupaten Pesisir Selatan, 1971-2019**  
**Number of Registered Voters in Elections in Pesisir Selatan Regency, 1971-2019**

Tahun Pemilihan Year	Jumlah Pemilih/ Number of Voter		Persentase/ Percentage
	Terdaftar Registered	Menggunakan Hak Pilih Turnout	
(1)	(2)	(3)	(4)
1971	117 757	112 592	95,61
1977	147 075	143 832	97,80
1982	160 961	148 680	92,37
1987	181 500	174 328	96,05
1992	203 584	200 998	98,73
1997	217 589	217 439	99,93
1999	219 341	169 140	77,11
2004	258 751	199 876	77,25
2009	277 963	206 221	74,19
2014	323 149	238 193	73,71
2019	331 260	270 120	81,54

Sumber/Source: Komisi Pemilihan Umum Kabupaten Pesisir Selatan/ Election Committee of Pesisir Selatan Regency

**Tabel**  
**Table 2.2.4****Jumlah Pemilih Terdaftar Pada Pemilu Menurut  
Kecamatan di Kabupaten Pesisir Selatan, 2019**  
**Number of Registered Voters in Election by Subdistrict in  
Pesisir Selatan, 2019**

<b>Kecamatan Subdistrict</b>	<b>Jumlah Pemilih Terdaftar Number of Registered Voter</b>	<b>Persentase Percentage</b>
(1)	(2)	(3)
1 Silaut	10 427	3,08
2 Lunang	14 820	4,37
3 Basa Ampek Balai Tapan	10 494	3,10
4 Ranah Ampek Hulu Tapan	10 544	3,11
5 Pancung Soal	15 918	4,70
6 Airpura	11 683	3,45
7 Linggo Sari Baganti	33 325	9,83
8 Ranah Pesisir	22 844	6,74
9 Lengayang	41 563	12,26
10 Sutera	37 120	10,95
11 Batang Kapas	24 264	7,16
12 IV Jurai	34 546	10,19
13 Bayang	29 340	8,66
14 IV Nagari Bayang Utara	6 008	1,77
15 Koto XI Tarusan	36 016	10,63
<b>Pesisir Selatan</b>	<b>338 912</b>	<b>100,00</b>

Sumber/Source: Komisi Pemilihan Umum Kabupaten Pesisir Selatan/ *Election Committee of Pesisir Selatan Regency*

**Tabel**  
**Table** 2.2.5

**Jumlah Pemilih yang Terdaftar dan Jumlah Wajib Pilih yang Memberikan Suara di TPS Pada Pemilu Legislatif Menurut Kecamatan di Kabupaten Pesisir Selatan, 2019**  
**Number of Registered Voter and Vouter Turnout at TPS in General Election by Sub-District in Pesisir Selatan Regency, 2019**

Kecamatan Subdistrict	Jumlah Pemilih Number of Elector		Persentase Percentage
	Terdaftar Registered Voter	Memilih Turnout	
(1)	(2)	(3)	(4)
1 Silaut	9 842	8 685	88,24
2 Lunang	14 555	12 231	84,03
3 Basa Ampek Balai Tapan	9 804	8 629	88,02
4 Ranah Ampek Hulu Tapan	10 479	8 700	83,02
5 Pancung Soal	16 121	13 128	81,43
6 Airpura	11 139	8 867	79,60
7 Linggo Sari Baganti	32 195	24 787	76,99
8 Ranah Pesisir	21 730	18 217	83,83
9 Lengayang	42 325	33 103	78,21
10 Sutera	36 561	29 865	81,69
11 Batang Kapas	22 982	18 256	79,44
12 IV Jurai	32 598	28 533	87,53
13 Bayang	28 974	23 618	81,51
14 IV Nagari Bayang Utara	5 829	4 632	79,46
15 Koto XI Tarusan	36 126	28 869	79,91
<b>Pesisir Selatan</b>	<b>331 260</b>	<b>270 120</b>	<b>81,54</b>

Sumber/Source: Komisi Pemilihan Umum Kabupaten Pesisir Selatan/ Election Committee of Pesisir Selatan Regency

**Tabel**  
**Table** 2.2.6

**Jumlah Suara yang Diperoleh Masing-Masing Orsospol di  
Kabupaten Pesisir Selatan, 1971-2019**  
**Number of Votes Obtained by Political Party in General  
Election in Pesisir Selatan Regency, 1971-2019**

Tahun Year	Jumlah Suara/ Number of Votes						
	PKB	Gerindra	PDI-P	Golkar	NasDem	Berkarya	PKS
(1)	(2)	(3)	(4)	(5)	(6)	(7)	(8)
1971	-	-	558	97 654	-	-	-
1977	-	-	433	120 946	-	-	-
1982	-	-	690	104 889	-	-	-
1987	-	-	1 239	156 779	-	-	-
1992	-	-	1 606	193 147	-	-	-
1997	-	-	815	213 942	-	-	-
1999	1 654	-	22 196	42 566	-	-	-
2004	4 081	-	6 458	36 778	-	-	-
2009	4 698	-	3 644	23 960	-	-	-
2014	10 367	27 057	12 782	28 892	26 653	-	16 533
2019	17 059	25 879	16 711	26 142	24 457	11 735	22 268

Bersambung/To Be Continued...

Lanjutan Tabel/*Continued Table 2.2.6*

Tahun Year	Jumlah Suara Number of Votes					Jumlah Total
	PPP	PAN	Hanura	PD	Lainnya	
(1)	(2)	(3)	(4)	(5)	(6)	(7)
1971	14 380	-	-	-	-	112 592
1977	21 981	-	-	-	-	143 360
1982	43 101	-	-	-	-	148 680
1987	16 310	-	-	-	-	174 328
1992	6 245	-	-	-	-	200 998
1997	2 682	-	-	-	-	217 439
1999	35 647	34 371	-	-	16 018	152 452
2004	16 328	24 401	-	-	111 830	199 876
2009	9 564	24 130	-	31 787	95 141	192 924
2014	22 403	24 743	24 234	19 708	17 272	230 644
2019	19 182	22 655	15 096	25 508	29 071	255 763

Sumber/Source: Komisi Pemilihan Umum Kabupaten Pesisir Selatan/ *Election Committee of Pesisir Selatan Regency*

**Tabel**  
**Table 2.2.7****Komposisi Keanggotaan DPRD di Kabupaten Pesisir Selatan, 1971-2019**  
**The Membership Composition of Pesisir Selatan People's Representative Council, 1971-2019**

Tahun Year	Partai Politik Political Party							
	PKB	Gerindra	PDI-P	Golkar	Nas Dem	Garuda	Berkarya	PKS
(1)	(2)	(3)	(4)	(5)	(6)	(7)	(8)	(9)
1971	-	-	-	17	-	-	-	-
1977	-	-	-	19	-	-	-	-
1982	-	-	-	18	-	-	-	-
1987	-	-	-	26	-	-	-	-
1992	-	-	-	29	-	-	-	-
1997	-	-	-	30	-	-	-	-
1999	-	-	5	9	-	-	-	-
2004	-	-	1	13	-	-	-	-
2009	-	-	-	6	-	-	-	4
2014	1	5	2	6	2	-	-	5
2019	3	5	4	4	5	-	1	5

Bersambung/To Be Continued...

Lanjutan Tabel/*Continued Table 2.2.7*

Tahun Year	Partai Politik Political Party								Jumlah Total
	Perindo	PPP	PSI	PAN	Hanura	PD	PBB	PKPI	
(1)	(2)	(3)	(4)	(5)	(6)	(7)	(8)	(9)	(10)
1971	-	3	-	-	-	-	-	-	20
1977	-	4	-	-	-	-	-	-	23
1982	-	7	-	-	-	-	-	-	25
1987	-	3	-	-	-	-	-	-	29
1992	-	1	-	-	-	-	-	-	30
1997	-	-	-	-	-	-	-	-	30
1999	-	8	-	-	-	-	-	-	35
2004	-	4	-	6	-	-	-	-	40
2009	-	4	-	6	-	5	-	-	40
2014	-	4	-	5	5	5	5	-	45
2019	1	3	-	5	2	5	2	-	45

Sumber/Source: Komisi Pemilihan Umum Kabupaten Pesisir Selatan/ *Election Committee of Pesisir Selatan Regency*



**Tabel**  
**Table 2.2.8**

**Jumlah Suara yang diperoleh Masing-Masing Orsospol Menurut Wilayah Pemilihan di Kabupaten Pesisir Selatan, 2019**  
**Number of Votes Obtained by Political Party by Region of Election in Pesisir Selatan Regency, 2019**

Partai Politik Political Party	Wilayah Pemilihan Region of Election		
	Wilayah I Reg i	Wilayah II Reg ii	Wilayah III Reg iii
(1)	(2)	(3)	(4)
1 PKB	1 747	4 564	4 997
2 Gerindra	5 761	4 077	5 720
3 PDI-P	2 629	4 055	3 052
4 Golkar	4 372	5 390	7 132
5 NasDem	2 684	4 090	6 246
6 Garuda	49	452	100
7 Berkarya	2 629	2 482	2 405
8 PKS	4 742	4 186	4 537
9 Perindo	1 942	2 596	1 711
10 PPP	3 288	2 651	4 965
11 PSI	1 181	1 247	1 481
12 PAN	2 991	2 926	5 855
13 Hanura	2 281	3 295	5 212
14 Demokrat	6 730	5 196	2 974
15 PBB	1 924	3 961	4 257
16 PKPI	15	16	19

Bersambung/To Be Continued...

Lanjutan Tabel/*Continued Table 2.2.8*

Partai Politik <i>Political Party</i>	Wilayah Pemilihan <i>Region of Election</i>		Jumlah <i>Total</i>
	Wilayah IV <i>Reg iV</i>	Wilayah V <i>Reg V</i>	
(1)	(5)	(6)	(7)
1 PKB	3 691	2 060	17 059
2 Gerindra	4 721	5 600	25 879
3 PDI-P	571	6 404	16 711
4 Golkar	2 542	6 706	26 142
5 NasDem	3 953	7 484	24 457
6 Garuda	164	48	813
7 Berkarya	1 344	2 875	11 735
8 PKS	4 938	3 865	22 268
9 Perindo	1 422	3 932	11 603
10 PPP	2 094	6 184	19 182
11 PSI	647	660	5 216
12 PAN	4 892	5 991	22 655
13 Hanura	2 649	1 659	15 096
14 Demokrat	6 581	4 207	25 688
15 PBB	971	236	11 349
16 PKPI	20	20	90

Sumber/*Source*: Komisi Pemilihan Umum Kabupaten Pesisir Selatan/ *Election Committee of Pesisir Selatan Regency*

**Tabel**  
**Table** 2.2.9

**Komposisi Keanggotaan DPRD Menurut Wilayah  
Pemilihan dan Orsospol di Kabupaten Pesisir Selatan,  
2020-2024**  
*The Membership Composition of Regional People's  
Representative Council by Region of Election and Political  
Party in Pesisir Selatan Regency, 2020-2024*

Partai Politik Political Party	Wilayah Pemilihan Region of Election					Jumlah Total
	Wil I Reg I	Wil II Reg II	Wil III Reg III	Wil IV Reg IV	Wil V Reg V	
(1)	(2)	(3)	(4)	(5)	(6)	(7)
1 PKB	1	-	1	1	-	3
2 Gerindra	1	1	1	1	1	5
3 PDI-P	1	1	1	-	1	4
4 Golkar	1	1	1	-	1	4
5 NasDem	1	1	1	1	1	5
6 Garuda	-	-	-	-	-	-
7 Berkarya	-	-	-	-	1	1
8 PKS	1	1	1	1	1	5
9 Perindo	-	-	-	-	1	1
10 PPP	1	-	1	-	1	3
11 PSI	-	-	-	-	-	-
12 PAN	1	1	1	1	1	5
13 Hanura	-	-	1	1	-	2
14 Demokrat	1	1	1	1	1	5
15 PBB	-	1	1	-	-	2
16 PKPI	-	-	-	-	-	-

Sumber/Source: Komisi Pemilihan Umum Kabupaten Pesisir Selatan/ Election Committee of Pesisir Selatan Regency

**Tabel**  
**Table** 2.2.10

**Jumlah Pemilih Terdaftar Pada Pemilihan Kepala Daerah  
2020 Menurut Kecamatan di Kabupaten Pesisir Selatan**  
*Number of Registered Voter in Regional Election 2020 by  
Sub-District in Pesisir Selatan Regency*

<b>Kecamatan Subdistrict</b>	<b>Jumlah Pemilih Terdaftar Number of Registered Voter</b>	<b>Persentase Percentage</b>
(1)	(2)	(3)
1 Silaut	10 427	3,08
2 Lunang	14 820	4,37
3 Basa Ampek Balai Tapan	10 494	3,10
4 Ranah Ampek Hulu Tapan	10 544	3,11
5 Pancung Soal	15 918	4,70
6 Airpura	11 683	3,45
7 Linggo Sari Baganti	33 325	9,83
8 Ranah Pesisir	22 844	6,74
9 Lengayang	41 563	12,26
10 Sutera	37 120	10,95
11 Batang Kapas	24 264	7,16
12 IV Jurai	34 546	10,19
13 Bayang	29 340	8,66
14 IV Nagari Bayang Utara	6 008	1,77
15 Koto XI Tarusan	36 016	10,63
<b>Pesisir Selatan</b>	<b>338 912</b>	<b>100,00</b>

Sumber/Source: Komisi Pemilihan Umum Kabupaten Pesisir Selatan/ Election Committee of Pesisir Selatan Regency

**Tabel**  
**Table** 2.2.11

**Jumlah Pemilih Terdaftar dan Jumlah Wajib Pilih yang Memberikan Suara di TPS Pada Pemilihan Kepala Daerah 2020 Menurut Kecamatan di Kabupaten Pesisir Selatan**  
**Number of Registered Voter and Voter Turnout at TPS in Regional Election 2020 by Sub-District in Pesisir Selatan Regency**

Kecamatan Subdistrict	Jumlah Pemilih Number of Elector		Persentase Percentage
	Terdaftar Registered	Memilih Turnout	
(1)	(2)	(3)	(4)
1 Silaut	10 427	7 810	74,90
2 Lunang	14 820	9 479	63,96
3 Basa Ampek Balai Tapan	10 494	7 161	68,24
4 Ranah Ampek Hulu Tapan	10 544	6 651	63,08
5 Pancung Soal	15 918	9 507	59,72
6 Airpura	11 683	7 215	61,76
7 Linggo Sari Baganti	33 325	20 299	60,91
8 Ranah Pesisir	22 844	15 238	66,70
9 Lengayang	41 563	28 111	67,63
10 Sutera	37 120	25 713	69,27
11 Batang Kapas	24 264	15 574	64,19
12 IV Jurai	34 546	25 923	75,04
13 Bayang	29 340	21 131	72,02
14 IV Nagari Bayang Utara	6 008	4 324	71,97
15 Koto XI Tarusan	36 016	23 008	63,88
<b>Pesisir Selatan</b>	<b>338 912</b>	<b>227 144</b>	<b>67,02</b>

Sumber/Source: Komisi Pemilihan Umum Kabupaten Pesisir Selatan / Election Committee of Pesisir Selatan Regency

## 2.3 SUMBER DAYA MANUSIA HUMAN RESOURCES

**Tabel** 2.3.1 **Jumlah Pegawai Negeri Sipil Menurut Jabatan dan Jenis Kelamin di Kabupaten Pesisir Selatan, Desember 2021 dan Desember 2022**  
*Number of Civil Servants by Occupation and Sex in Pesisir Selatan Regency, December 2021 and December 2022*

Jabatan Occupation	2021		Jumlah Total
	Laki-laki Male	Perempuan Female	
(1)	(2)	(3)	(4)
Jabatan Pimpinan Tinggi Utama <i>Senior Executives</i>	-	-	-
Jabatan Pimpinan Tinggi Madya <i>Middle Executives</i>	1	0	1
Jabatan Pimpinan Tinggi Pratama <i>Junior Executives</i>	14	2	16
Administrator/Administrator	82	31	113
Pengawas/Supervisor	165	164	329
Eselon V/5 <sup>th</sup> Echelon	0	0	0
Jabatan Fungsional Dosen <i>Certain Functional Position for Lecturer</i>	-	-	-
Jabatan Fungsional Guru <i>Certain Functional Position for Teacher</i>	934	2 545	3 479
Jabatan Fungsional Medis <i>Certain Functional Position for Medical Field</i>	101	917	1 018
Jabatan Fungsional Teknis <i>Certain Functional Position for Technical Field</i>	84	68	152
Jabatan Fungsional Umum/Pelaksana <i>General Functional Position</i>	385	339	724
<b>Jumlah/Total</b>	<b>1 766</b>	<b>4 066</b>	<b>5 832</b>

Bersambung/To Be Continued...

Lanjutan Tabel/*Continued Table 2.3.1*

Jabatan <i>Occupation</i>	2022		
	Laki-laki <i>Male</i>	Perempuan <i>Female</i>	Jumlah <i>Total</i>
(1)	(2)	(3)	(4)
Jabatan Pimpinan Tinggi Utama <i>Senior Executives</i>	-	-	-
Jabatan Pimpinan Tinggi Madya <i>Middle Executives</i>	1	-	1
Jabatan Pimpinan Tinggi Pratama <i>Junior Executives</i>	26	3	29
Administrator/ <i>Administrator</i>	112	46	158
Pengawas/ <i>Supervisor</i>	90	109	199
Eselon V/ <i>5<sup>th</sup> Echelon</i>	-	-	-
Jabatan Fungsional Dosen <i>Certain Functional Position for Lecturer</i>	-	-	-
Jabatan Fungsional Guru <i>Certain Functional Position for Teacher</i>	848	2 265	3 113
Jabatan Fungsional Medis <i>Certain Functional Position for Medical Field</i>	96	920	1016
Jabatan Fungsional Teknis <i>Certain Functional Position for Technical Field</i>	208	202	410
Jabatan Fungsional Umum/Pelaksana <i>General Functional Position</i>	489	407	896
<b>Jumlah/<i>Total</i></b>	<b>1 870</b>	<b>3 952</b>	<b>5 822</b>

Sumber/*Source*: Badan Kepegawaian dan Pengembangan Sumber Daya Manusia Kabupaten Pesisir Selatan/  
*Regional Civil Service Agency of Pesisir Selatan*

**Tabel**  
**Table** 2.3.2

**Jumlah Pegawai Negeri Sipil Menurut Tingkat Pendidikan dan Jenis Kelamin di Kabupaten Pesisir Selatan, Desember 2021 dan Desember 2022**  
**Number of Civil Servants by Educational Level and Sex in Pesisir Selatan Regency, Desember 2021 and Desember 2022**

Tingkat Pendidikan <i>Educational Level</i>	2021		
	Laki-laki <i>Male</i>	Perempuan <i>Female</i>	Jumlah <i>Total</i>
(1)	(2)	(3)	(4)
Sekolah Dasar (SD) <i>Primary School</i>	7	1	8
Sekolah Menengah Pertama (SMP) <i>Junior High School</i>	27	4	31
Sekolah Menengah Atas (SMA) <i>Senior High School</i>	380	312	692
Diploma I/Akta I <i>Diploma I/Akta I</i>	1	10	11
Diploma II/Akta II <i>Diploma II/Akta II</i>	84	190	274
Diploma III/Akta III <i>Diploma III/Akta III</i>	82	768	850
Diploma IV/Akta IV <i>Diploma IV/Akta IV</i>	3	49	52
S1/Sarjana <i>Under Graduate/Bachelor</i>	1 225	2 778	4 003
S2/Pasca Sarjana <i>Graduate</i>	246	167	413
S3/Doktor/Ph.D <i>Post Graduate</i>	-	-	-
<b>Jumlah/Total</b>	<b>2 055</b>	<b>4 279</b>	<b>6 334</b>

Bersambung/To Be Continued...



Lanjutan Tabel/Continued Table 2.3.2

Tingkat Pendidikan <i>Educational Level</i>	2022		
	Laki-laki <i>Male</i>	Perempuan <i>Female</i>	Jumlah <i>Total</i>
(1)	(2)	(3)	(4)
Sekolah Dasar (SD) <i>Primary School</i>	2	2	4
Sekolah Menengah Pertama (SMP) <i>Junior High School</i>	23	2	25
Sekolah Menengah Atas (SMA) <i>Senior High School</i>	330	230	560
Diploma I/Akta I <i>Diploma I/Akta I</i>	-	18	18
Diploma II/Akta II <i>Diploma II/Akta II</i>	45	95	140
Diploma III/Akta III <i>Diploma III/Akta III</i>	97	762	859
Diploma IV/Akta IV <i>Diploma IV/Akta IV</i>	7	72	79
S1/Sarjana <i>Under Graduate/Bachelor</i>	1 282	2 471	3 753
S2/Pasca Sarjana <i>Graduate</i>	221	163	384
S3/Doktor/Ph.D <i>Post Graduate</i>	-	-	-
<b>Jumlah/Total</b>	<b>2 007</b>	<b>3 815</b>	<b>5 822</b>

Sumber/Source: Badan Kepegawaian dan Pengembangan Sumber Daya Manusia Kabupaten Pesisir Selatan/  
*Regional Civil Service Agency of Pesisir Selatan*

**Tabel**  
**Table** 2.3.3

**Jumlah Pegawai Negeri Sipil Menurut Tingkat  
Kepangkatan dan Jenis Kelamin di Kabupaten Pesisir  
Selatan, Desember 2021 dan Desember 2022**  
*Number of Civil Servants by Hierarchy and Sex in Pesisir  
Selatan Regency, Desember 2021 and Desember 2022*

Pangkat/Golongan/Ruang Hierarchy	2021		
	Laki-laki Male	Perempuan Female	Jumlah Total
(1)	(2)	(3)	(4)
<b>Golongan I/Range I</b>			
1. I/A (Juru Muda/Junior Clerk)	-	-	-
2. I/B (Juru Muda Tingkat I/First Class Junior Clerk)	1	-	1
3. I/C (Juru/Clerk)	4	1	5
4. I/D (Juru Tingkat I/First Class Clerk)	13	5	18
<b>Golongan II/Range II</b>			
5. II/A (Pengatur Muda/Junior Supervisor)	15	4	19
6. II/B (Pengatur Muda Tingkat I/First Class Junior Supervisor)	81	91	172
7. II/C (Pengatur/Supervisor)	76	126	202
8. II/D (Pengatur Tingkat I/First Class Supervisor)	143	255	398
<b>Golongan III/Range III</b>			
9. III/A (Penata Muda/Junior Superintendent)	231	448	679
10. III/B (Penata Muda Tingkat I/First Class Junior Superintendent)	173	477	650
11. III/C (Penata/Superintendent)	237	607	844
12. III/D (Penata Tingkat I/First Class Superintendent)	359	868	1 227
<b>Golongan IV/Range IV</b>			
13. IV/A (Pembina/Administrator)	373	618	991
14. IV/B (Pembina Tingkat I/First Class Administrator)	324	774	1 098
15. IV/C (Pembina Utama Muda/Junior Administrator)	25	5	30
16. IV/D (Pembina Utama Madya/Middle Administrator)	-	-	-
17. IV/E (Pembina Utama/Senior Administrator)			
<b>Jumlah/Total</b>	<b>2 055</b>	<b>4 279</b>	<b>6 334</b>

Bersambung/To Be Continued...

Lanjutan Tabel/Continued Table 2.3.3

Pangkat/Golongan/Ruang Hierarchy		2022		
		Laki-laki Male	Perempuan Female	Jumlah Total
(1)		(2)	(3)	(4)
<b>Golongan I/Range I</b>				
1. I/A	(Juru Muda/Junior Clerk)	-	-	-
2. I/B	(Juru Muda Tingkat I/First Class Junior Clerk)	-	-	-
3. I/C	(Juru/Clerk)	1	1	2
4. I/D	(Juru Tingkat I/First Class Clerk)	11	2	13
<b>Golongan II/Range II</b>				
5. II/A	(Pengatur Muda/Junior Supervisor)	9	7	16
6. II/B	(Pengatur Muda Tingkat I/First Class Junior Supervisor)	52	39	91
7. II/C	(Pengatur/Supervisor)	71	111	182
8. II/D	(Pengatur Tingkat I/First Class Supervisor)	147	247	394
<b>Golongan III/Range III</b>				
9. III/A	(Penata Muda/Junior Superintendent)	210	420	630
10. III/B	(Penata Muda Tingkat I/First Class Junior Superintendent)	168	454	622
11. III/C	(Penata/Superintendent)	181	510	691
12. III/D	(Penata Tingkat I/First Class Superintendent)	378	873	1 251
<b>Golongan IV/Range IV</b>				
13. IV/A	(Pembina/Administrator)	285	546	831
14. IV/B	(Pembina Tingkat I/First Class Administrator)	330	734	1 064
15. IV/C	(Pembina Utama Muda/Junior Administrator)	27	7	34
16. IV/D	(Pembina Utama Madya/Middle Administrator)	1	-	1
17. IV/E	(Pembina Utama/Senior Administrator)	-	-	-
<b>Jumlah/Total</b>		<b>1 871</b>	<b>3 951</b>	<b>5 822</b>

Sumber/Source: Badan Kepegawaian dan Pengembangan Sumber Daya Manusia Kabupaten Pesisir Selatan/  
Regional Civil Service Agency of Pesisir Selatan

**Tabel**  
**Table** 2.3.4

**Daftar Nama Bupati Kabupaten Pesisir Selatan, Masa Jabatan, dan Pendidikan yang Ditamatkan, 1945-2022**  
**Name List, Tenure, and Education Level of Head of Pesisir Selatan Regency, 1945-2022**

<b>Nama Bupati</b> <b>Head Regency Name</b>	<b>Masa Jabatan</b> <b>Tenur</b>	<b>Pendidikan Tinggi yang</b> <b>Ditamatkan</b> <b>Education Level</b>
(1)	(2)	(3)
1 PANTO	1945 - 1949	-
2 AMIROEDDIN DT. R SYARIF	1949 - 1950	-
3 BAKHTIAR DT. PADO PENGHULU	1950 - 1957	-
4 U D I N	1957	-
5 JAMA LAKO SUTAN	1957 - 1960	-
6 BOER YOESOEUF	1960 - 1964	-
7 HASROEL DT. RKY. BASA	1964 - 1966	-
8 M. NOER	1966 - 1967	-
9 ZAINI ZEIN	1967 - 1972	-
10 AGOESMAN RJ. I SUTAN	1972	-
11 Drs. ABRAR	1972 - 1980	Sarjana
12 ISMIL I. LENGAH, SH	1980 - 1990	Sarjana
13 MASDAR SAISA	1990 - 1995	AKABRI
14 DARIZAL BASIR	1995 - 2005	AKABRI
15 NASRUL ABIT	2005 - 2015	Sarjana
16 HENDRAJONI	2016 - 2021	Magister
17 RUSMA YUL ANWAR	2021-sekarang	Magister

Sumber/Source: Bagian Pemerintahan dan Otonomi Daerah, Sekretaris Daerah Kabupaten Pesisir Selatan/ *Region Government of Pesisir Selatan Regency*

## 2.4 KEUANGAN PEMERINTAH GOVERNMENT FINANCE

**Tabel 2.4.1 Realisasi Pendapatan Pemerintah Kabupaten Pesisir Selatan Menurut Jenis Pendapatan (ribu rupiah), 2018–2022**  
**Actual Pesisir Selatan Regency Government Revenues by Kind of Revenues (thousand rupiahs), 2018–2022**

Jenis Pendapatan/Kind of Revenues	2018	2019
(1)	(2)	(3)
<b>1. Pendapatan Asli Daerah (PAD)/Regional Revenue</b>	123 906 524,44	134 804 594,15
1.1 Pajak Daerah/Regional Tax	23 751 789,55	23 797 657,25
1.2 Retribusi Daerah/Regional Retribution	4 552 508,12	5 535 119,15
1.3 Hasil Perusahaan Milik Daerah dan Pengelolaan Kekayaan Daerah yang Dipisahkan <i>Regional-Owned Company Revenue and Separated Management of Regional Wealth</i>	5 711 160,31	8 395 930,84
1.4 Lain-lain PAD yang Sah/Other Regional Revenue	89 891 066,46	97 075 886,90
<b>2. Dana Perimbangan/Balance Funds</b>	1 120 389 365,02	1 213 725 540,01
2.1 Bagi Hasil Pajak/Tax Sharing Revenue	15 596 671,43	16 202 097,88
2.2 Bagi Hasil Bukan Pajak/Sumber Daya Alam <i>Non-Tax Sharing Revenue/Natural Resources</i>	1 532 868,88	3 240 862,55
2.3 Dana Alokasi Umum/General Allocation Fund	838 100 134,00	862 608 266,00
2.4 Dana Alokasi Khusus/Special Allocation Fund	265 159 690,71	331 674 313,58
<b>3. Lain-lain Pendapatan yang Sah/Other Revenue</b>	284 845 961,18	350 480 927,95
3.1 Pendapatan Hibah/Grant	72 865 121,83	86 297 776,27
3.2 Dana Darurat/Emergency Fund	-	-
3.3 Dana Bagi Hasil Pajak dari Provinsi dan Pemerintah Daerah Lainnya/Tax Sharing Revenue from Provincial and Other Regional Governments	57 274 472,34	67 930 451,68
3.4 Dana Penyesuaian dan Otonomi Daerah <i>Regional Adjustment and Autonomy Fund</i>	154 706 367,00	196 252 700,00
3.5 Bantuan Keuangan dari Provinsi atau Pemerintah Daerah Lainnya/Financial Assistance from Provincial or Other Regional Governments	-	-
3.6 Lainnya/Others	-	-
<b>Jumlah/Total</b>	<b>3 058 283 701,28</b>	<b>3 398 022 124,22</b>

Bersambung/To Be Continued...

Lanjutan Tabel/Continued Table 2.4.1

Jenis Pendapatan/Kind of Revenues	2020	2021
(1)	(4)	(5)
<b>1. Pendapatan Asli Daerah (PAD)/Regional Revenue</b>	132 752 560,09	145 028 893,40
1.1 Pajak Daerah/Regional Tax	20 454 008,65	21 915 236,93
1.2 Retribusi Daerah/Regional Retribution	3 096 510,27	3 686 867,31
1.3 Hasil Perusahaan Milik Daerah dan Pengelolaan Kekayaan Daerah yang Dipisahkan Regional-Owned Company Revenue and Separated Management of Regional Wealth	9 632 288,48	8 220 222,55
1.4 Lain-lain PAD yang Sah/Other Regional Revenue	99 569 752,69	111 206 566,61
<b>2. Dana Perimbangan/Balance Funds</b>	1 105 649 823,07	1 115 328 311,06
2.1 Bagi Hasil Pajak/Tax Sharing Revenue	-	29 028 072,11
2.2 Bagi Hasil Bukan Pajak/Sumber Daya Alam Non-Tax Sharing Revenue/Natural Resources	-	4 262 220,89
2.3 Dana Alokasi Umum/General Allocation Fund	-	777 267 217,00
2.4 Dana Alokasi Khusus/Special Allocation Fund	-	304 770 801,06
<b>3. Lain-lain Pendapatan yang Sah/Other Revenue</b>	391 186 181,47	422 525 044,58
3.1 Pendapatan Hibah/Grant	119 974 392,23	137 584 475,08
3.2 Dana Darurat/Emergency Fund	-	0,00
3.3 Dana Bagi Hasil Pajak dari Provinsi dan Pemerintah Daerah Lainnya/Tax Sharing Revenue from Provincial and Other Regional Governments	58 860 760,24	72 893 637,50
3.4 Dana Penyesuaian dan Otonomi Daerah Regional Adjustment and Autonomy Fund	212 351 029,00	204 546 932,00
3.5 Bantuan Keuangan dari Provinsi atau Pemerintah Daerah Lainnya/Financial Assistance from Provincial or Other Regional Governments	-	7 500 000,00
3.6 Lainnya/Others	-	-
<b>Jumlah/Total</b>	<b>2 153 527 306,19</b>	<b>1 682 882 249,04</b>

Bersambung/To Be Continued...

Lanjutan Tabel/*Continued Table 2.4.1*

<b>Jenis Pendapatan/Kind of Revenues</b>	<b>2022*</b>
(1)	(4)
<b>1. Pendapatan Asli Daerah (PAD)/Regional Revenue</b>	145 637 815,19
1.1 Pajak Daerah/ <i>Regional Tax</i>	27 788 857,52
1.2 Retribusi Daerah/ <i>Regional Retribution</i>	3 990 134,63
1.3 Hasil Perusahaan Milik Daerah dan Pengelolaan Kekayaan Daerah yang Dipisahkan <i>Regional-Owned Company Revenue and Separated Management of Regional Wealth</i>	9 928 421,97
1.4 Lain-lain PAD yang Sah/ <i>Other Regional Revenue</i>	103 930 401,06
<b>2. Dana Perimbangan/Balance Funds</b>	1 189 803 844,00
2.1 Bagi Hasil Pajak/ <i>Tax Sharing Revenue</i>	24 660 164,99
2.2 Bagi Hasil Bukan Pajak/Sumber Daya Alam <i>Non-Tax Sharing Revenue/Natural Resources</i>	5 274 214,93
2.3 Dana Alokasi Umum/ <i>General Allocation Fund</i>	776 752 519,76
2.4 Dana Alokasi Khusus/ <i>Special Allocation Fund</i>	383 116 944,33
<b>3. Lain-lain Pendapatan yang Sah/Other Revenue</b>	297 616 065,51
3.1 Pendapatan Hibah/ <i>Grant</i>	44 530 897,01
3.2 Dana Darurat/ <i>Emergency Fund</i>	0,00
3.3 Dana Bagi Hasil Pajak dari Provinsi dan Pemerintah Daerah Lainnya/ <i>Tax Sharing Revenue from Provincial and Other Regional Governments</i>	91 945 174,70
3.4 Dana Penyesuaian dan Otonomi Daerah <i>Regional Adjustment and Autonomy Fund</i>	161 021 564,00
3.5 Bantuan Keuangan dari Provinsi atau Pemerintah Daerah Lainnya/ <i>Financial Assistance from Provincial or Other Regional Governments</i>	0,00
3.6 Lainnya/ <i>Others</i>	118 429,80
<b>Jumlah/Total</b>	<b>1 633 057 724,70</b>

Catatan/Note: \*Belum diaudit/*Unaudited*

Sumber/Source: Badan Pengelolaan Keuangan, Pendapatan dan Aset Kabupaten Pesisir Selatan/ *Regional Financial, Revenue and Asset Management of Pesisir Selatan Regency*

**Tabel**  
**Table 2.4.2****Realisasi Belanja Pemerintah Kabupaten Pesisir Selatan  
Menurut Jenis Belanja (ribu rupiah), 2018–2022  
Actual Pesisir Selatan Regency Government Expenditures by  
Kind of Expenditures (thousand rupiahs), 2018–2022**

Jenis Pendapatan Kind of Revenues	2018	2019
(1)	(2)	(3)
<b>1. Belanja Tidak Langsung/Indirect Expenditures</b>	928 226 678,15	967 438 547,37
1.1 Belanja Pegawai/Personnel Expenditures	667 419 910,24	686 697 622,11
1.2 Belanja Bunga/Interest Expenditures	1 926 710,63	1 019 584,70
1.3 Belanja Subsidi/Subsidies Expenditures	0,00	0,00
1.4 Belanja Hibah/Grant Expenditures	12 137 850,00	15 945 825,73
1.5 Belanja Bantuan Sosial/Social Aid Expenditures	1 123 750,00	176 500,00
1.6 Belanja Bagi Hasil/Sharing Fund Expenditure	3 445 112,99	3 153 892,97
1.7 Belanja Bantuan Keuangan Financial Aids Expenditures	237 956 659,11	258 801 553,57
1.8 Belanja Tidak Terduga/Unpredicted Expenditures	4 216 685,20	1 643 568,30
<b>2. Belanja Langsung/Direct Expenditures</b>	640 794 272,44	726 200 976,46
2.1 Belanja Pegawai/Personnel Expenditures	83 300 948,76	104 349 556,88
2.2 Belanja Barang dan Jasa Goods and Services Expenditures	300 206 597,08	296 975 843,00
2.3 Belanja Modal/Capital Expenditure	257 286 726,60	324 875 576,58
<b>Jumlah/Total</b>	<b>1 569 020 950,59</b>	<b>1 693 639 523,84</b>

Bersambung/To Be Continued....



Lanjutan Tabel/Continued Table 2.4.2

Jenis Pendapatan Kind of Revenues	2020	2021
(1)	(4)	(5)
<b>1. Belanja Tidak Langsung/Indirect Expenditures</b>	1 022 496 506,12	1 021 867 126,03
1.1 Belanja Pegawai/Personnel Expenditures	673 800 435,34	727 099 701,45
1.2 Belanja Bunga/Interest Expenditures	170 241,44	-
1.3 Belanja Subsidi/Subsidies Expenditures	-	-
1.4 Belanja Hibah/Grant Expenditures	60 271 131,09	39 267 294,90
1.5 Belanja Bantuan Sosial/Social Aid Expenditures	84 000,00	243 000,00
1.6 Belanja Bagi Hasil/Sharing Fund Expenditure	886 215,69	4 083 224,02
1.7 Belanja Bantuan Keuangan Financial Aids Expenditures	250 843 286,59	250 202 210,10
1.8 Belanja Tidak Terduga/Unpredicted Expenditures	36 441 195,96	971 695,56
<b>2. Belanja Langsung/Direct Expenditures</b>	592 058 882,46	569 815 205,61
2.1 Belanja Pegawai/Personnel Expenditures	119 741 751,39	-
2.2 Belanja Barang dan Jasa Goods and Services Expenditures	210 382 498,51	351 096 747,45
2.3 Belanja Modal/Capital Expenditure	261 934 632,56	218 718 458,16
<b>Jumlah/Total</b>	<b>1 614 555 388,58</b>	<b>1 591 682 331,64</b>

Bersambung/To Be Continued...

Lanjutan Tabel/*Continued Table 2.4.2*

<b>Jenis Pendapatan</b> <i>Kind of Revenues</i>	<b>2022*</b>
(1)	(4)
<b>1. Belanja Tidak Langsung/<i>Indirect Expenditures</i></b>	994 114 221,80
1.1 Belanja Pegawai/ <i>Personnel Expenditures</i>	689 434 142,71
1.2 Belanja Bunga/ <i>Interest Expenditures</i>	-
1.3 Belanja Subsidi/ <i>Subsidies Expenditures</i>	-
1.4 Belanja Hibah/ <i>Grant Expenditures</i>	55 453 182,97
1.5 Belanja Bantuan Sosial/ <i>Social Aid Expenditures</i>	2 635 088,58
1.6 Belanja Bagi Hasil/ <i>Sharing Fund Expenditure</i>	3 721 283,64
1.7 Belanja Bantuan Keuangan <i>Financial Aids Expenditures</i>	241 354 955,60
1.8 Belanja Tidak Terduga/ <i>Unpredicted Expenditures</i>	1 515 568,30
<b>2. Belanja Langsung/<i>Direct Expenditures</i></b>	635 018 726,69
2.1 Belanja Pegawai/ <i>Personnel Expenditures</i>	-
2.2 Belanja Barang dan Jasa <i>Goods and Services Expenditures</i>	371 823 293,42
2.3 Belanja Modal/ <i>Capital Expenditure</i>	263 195 433,27
<b>Jumlah/<i>Total</i></b>	<b>1 629 132 948,49</b>

Catatan/*Note*: \*Belum diaudit/*Unaudited*

Sumber/*Source*: Badan Pengelolaan Keuangan, Pendapatan dan Aset Kabupaten Pesisir Selatan/ *Regional Financial, Revenue and Asset Management of Pesisir Selatan Regency*

**Tabel**  
**Table 2.4.3****Target dan Realisasi PBB Menurut Kecamatan di Kabupaten Pesisir Selatan (ribu rupiah), 2022**  
**Target and Realization of Land and Building Taxes by Sub-District in Pesisir Selatan Regency (Thousand Rupiah), 2022**

Kecamatan Subdistrict	Target Target	Realisasi Realization	Persentase Percentage
(1)	(2)	(3)	(4)
1 Silaut	216 111,54	166 426,37	77,01
2 Lunang	189 970,36	165 519,69	87,13
3 Basa Ampek Balai Tapan	51 789,03	38 663,12	74,66
4 Ranah Ampek Hulu Tapan	144 359,38	120 885,88	83,74
5 Pancung Soal	145 290,60	99 535,90	68,51
6 Airpura	115 636,13	89 105,75	77,06
7 Linggo Sari Baganti	168 426,01	135 105,85	80,22
8 Ranah Pesisir	246 646,50	149 077,84	60,44
9 Lengayang	289 303,31	231 060,95	79,87
10 Sutera	207 032,73	156 612,35	75,65
11 Batang Kapas	152 684,52	101 202,74	66,28
12 IV Jurai	286 684,70	212 480,37	74,12
13 Bayang	132 100,69	100 029,24	75,72
14 IV Nagari Bayang Utara	26 707,04	25 486,30	95,43
15 Koto XI Tarusan	198 345,42	134 790,76	67,96
<b>Jumlah/ Total</b>	<b>2 571 087,96</b>	<b>1 925 983,09</b>	<b>74,91</b>

Sumber/Source: Badan Pengelolaan Keuangan, Pendapatan dan Aset Kabupaten Pesisir Selatan/ *Regional Financial, Revenue and Asset Management of Pesisir Selatan Regency*

**Tabel**  
**Table** 2.4.4

**Target dan Realisasi Anggaran Pendapatan Daerah Jenis Penerimaan di Kabupaten Pesisir Selatan (ribu rupiah), 2022**  
*Target and Realization of Regional Revenue Budget by Type of Revenue in Pesisir Selatan Regency (Thousand Rupiah), 2022*

<i>Sumber Penerimaan / Source of Revenue</i>	<i>Target/ Target (Rp.000)</i>	<i>Realisasi/ Realization (Rp.000)</i>	<i>Persentase Percentage</i>
(1)	(2)	(3)	(4)
<b>PENERIMAAN DAERAH</b>	-	-	-
1. Bagian Sisa Lebih Tahun Lalu	107 754 162,76	107 754 162,76	100,00
2. Bagian Pendapatan Pendapatan Asli Daerah	139 571 499,73	145 678 296,97	104,38
3. Bagian Pendapatan Transfer	1 478 227 245,81	1 440 234 309,93	97,43
4. Lain-lain Pendapatan Daerah yang Sah	44 919 183,80	44 649 326,81	99,40
<b>PENERIMAAN PEMBANGUNAN</b>	-	-	-
<b>BAGIAN URUSAN KAS DAN PERHITUNGAN</b>	-	-	-
<b>Jumlah/Total</b>	<b>1 770 472 092,12</b>	<b>1 738 316 096,48</b>	<b>98,18</b>

Sumber/Source: Badan Pengelolaan Keuangan, Pendapatan dan Aset Kabupaten Pesisir Selatan/ *Regional Financial, Revenue and Asset Management of Pesisir Selatan Regency*

**Tabel**  
**Table 2.4.5**

**Target dan Realisasi Anggaran Pendapatan Asli Daerah (PAD) di Kabupaten Pesisir Selatan Dirinci Menurut Sumber Penerimaan (ribu rupiah), 2022**  
**Target and Realization of Own-Source Revenue in Pesisir Selatan Regency by Source of Revenue (Thousand Rupiah), 2022**

<i>Sumber Penerimaan / Source of Revenue</i>	<i>Target/ Target (Rp.000)</i>	<i>Realisasi/ Realization (Rp.000)</i>	<i>Persentase Percentage</i>
(1)	(2)	(3)	(4)
Pajak Daerah / Local Tax	27 570 180,01	27 788 857,52	100,79
Retribusi Daerah/ Regional Retribution	4 537 044,25	3 990 134,63	87,95
Bagian Laba Atas Penyertaan Modal/ Profit	9 766 118,70	9 928 421,97	101,66
Lain-Lain PAD yang Sah Other	97 698 156,77	103 970 882,85	106,42
<b>Jumlah/Total</b>	<b>139 571 499,73</b>	<b>145 678 296,97</b>	<b>104,38</b>

Sumber/Source: Badan Pengelolaan Keuangan, Pendapatan dan Aset Kabupaten Pesisir Selatan/ Regional Financial, Revenue and Asset Management of Pesisir Selatan Regency

**Tabel**  
**Table** 2.4.6

**Target dan Realisasi Penerimaan Pajak Daerah di Kabupaten Pesisir Selatan Dirinci Menurut Jenis Pajak (ribu rupiah), 2022**  
**Target and Realization of Regional Tax Revenue in Pesisir Selatan Regency by Type of Tax (Thousand Rupiah), 2022**

<i>Sumber Penerimaan / Source of Revenue</i>	<i>Target/ Target (Rp.000)</i>	<i>Realisasi/ Realization (Rp.000)</i>	<i>Persentase Percentage</i>
(1)	(2)	(3)	(4)
Pajak Hotel	300 000,00	253 862,07	84,62
Pajak Restoran	1 740 334,70	2 245 408,26	129,02
Pajak Hiburan	40 645,00	35 553,00	87,47
Pajak Reklame	440 000,00	467 204,95	106,18
Pajak Mineral Bukan Logam dan Batuan	3 000 000,00	2 907 148,55	96,90
Pajak Penerangan Jalan	15 940 000,00	16 444 463,01	103,16
Pajak Sarang Burung Walet	-	125,00	-
Pajak Bumi dan Bangunan Pedesaan & Perkotaan	2 359 200,32	2 915 814,63	106,79
Pemanfaatan air Bawah Tanah dan Air Permukaan	-	-	-
Bea Perolehan Hak Atas Tanah dan Bangunan (BPHTB)	3 750 000,00	2 915 814,63	77,76
<b>Jumlah/Total</b>	<b>27 570 180,01</b>	<b>27 788 857,52</b>	<b>100,79</b>

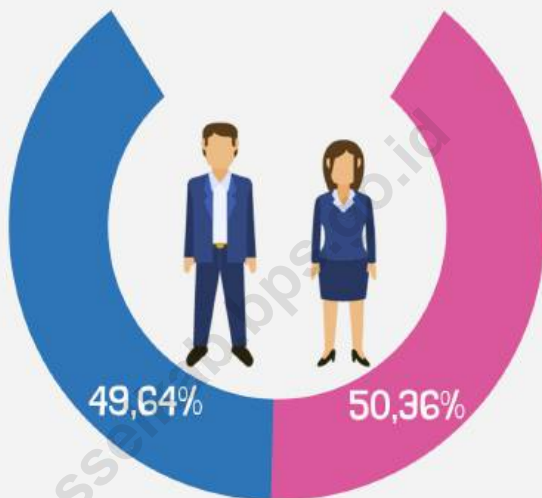
Sumber/Source: Badan Pengelolaan Keuangan, Pendapatan dan Aset Kabupaten Pesisir Selatan/ *Regional Financial, Revenue and Asset Management of Pesisir Selatan Regency*



# BAB 3 Penduduk dan Ketenagakerjaan

## Population and Employment

Perbandingan Jumlah Penduduk Laki-Laki dan Perempuan di Kabupaten Pesisir Selatan tahun 2022



Kepadatan Penduduk di Kab. Pesisir Selatan tahun 2022



Setiap 1 Km<sup>2</sup> dihuni sekitar  
**84–85 orang**

Pengangguran Terbuka di Kab. Pesisir Selatan tahun 2022



**4,61 persen**

Tingkat Pengangguran Terbuka





**PENJELASAN TEKNIS**

**TECHNICAL NOTES**

1. Salah satu sumber data kependudukan adalah sensus penduduk yang dilaksanakan setiap sepuluh tahun sekali. Sensus penduduk telah dilaksanakan sebanyak tujuh kali sejak Indonesia merdeka, yaitu tahun 1961, 1971, 1980, 1990, 2000, 2010, dan 2020. Keenam sensus penduduk sebelumnya dilaksanakan dengan menggunakan metode tradisional, yaitu mencatat setiap penduduk dari rumah ke rumah. Pertama kalinya dalam sejarah sensus penduduk di Indonesia, Sensus Penduduk 2020 (SP2020) menggunakan metode kombinasi yaitu dengan memanfaatkan data Administrasi Kependudukan (Adminduk) dari Direktorat Jenderal Kependudukan dan Pencatatan Sipil (Ditjen Dukcapil) Kementerian Dalam Negeri (Kemendagri) sebagai data dasar pelaksanaan SP2021. Hal ini dirancang dan dilaksanakan sebagai upaya untuk mewujudkan "SATU DATA KEPENDUDUKAN INDONESIA".

SP2020 mencakup seluruh penduduk yang tinggal di wilayah teritorial Indonesia, mencakup Warga Negara Indonesia (WNI) dan Warga Negara Asing (WNA) yang telah menetap atau berencana menetap di wilayah Indonesia selama minimal satu tahun. WNI yang dicakup juga termasuk mereka yang berada di luar negeri, yaitu Anggota Korps Diplomatik Republik Indonesia beserta keluarganya di luar negeri dan Anggota TNI/POLRI beserta keluarganya yang sedang melakukan misi perdamaian di luar negeri.

Untuk tahun yang tidak dilaksanakan sensus penduduk, data kependudukan diperoleh dari hasil proyeksi penduduk. Proyeksi penduduk

1. *One of the source of demographic data is population census, which is conducted every ten years. Population Census has been conducted seven times since Indonesia's independence: 1961, 1971, 1980, 1990, 2000, 2010 and 2020. The previous six population censuses were carried out using the traditional method, canvassing each person door-to-door. For the first time in the history of the population census in Indonesia, the 2020 Population Census (SP2020) used a combined method, that is utilizing Population Administration data managed by the Directorate General of Population and Civil Registration of the Ministry of Home Affairs as the basic data for the population census. This is designed and implemented as an effort to realize "ONE INDONESIAN POPULATION DATA".*

*PC2020 covered all residents who live in Indonesia's territory, including Indonesian citizens (WNI) and foreign citizens (WNA) who have stayed or plan to stay in Indonesian territory for at least one year. The Indonesian citizens who are covered also include those who are abroad, namely members of the Diplomatic Corps of the Republic of Indonesia and their families abroad and members of the TNI/POLRI and their families who are carrying out Peacekeeping Missions abroad.*

*For the periods besides the census year, population projection is applied to estimate population for those years. The population projection is an estimation*

merupakan suatu perhitungan ilmiah yang didasarkan pada asumsi dari komponen-komponen perubahan penduduk, yaitu kelahiran, kematian, dan migrasi (migrasi internasional dan migrasi risen antar provinsi). Proyeksi penduduk interim 2020-2023 dihitung menggunakan data dasar penduduk hasil perapihan umur dari data Administrasi Kependudukan dan SP2020 dengan menggunakan asumsi Angka Kelahiran Total sejak tahun 2020 konstan 2,1 (sesuai Proyeksi Survei Penduduk antar Sensus (SUPAS) 2015-2045), Angka Kematian Bayi (AKB) meneruskan hasil Proyeksi SUPAS 2015-2045, dan pola migrasi 2020 sama dengan pola migrasi hasil SUPAS 2015.

Dalam publikasi ini, data yang disajikan merupakan hasil SP2020 (September), dan hasil proyeksi penduduk interim 2020-2023 (pertengahan tahun/Juni).

2. Penduduk Indonesia adalah semua orang yang berdomisili di wilayah teritorial Indonesia, mencakup Warga Negara Indonesia (WNI) dan Warga Negara Asing (WNA) yang telah menetap selama satu tahun atau lebih atau berencana menetap di wilayah Indonesia selama minimal satu tahun. Pada sensus sebelumnya referensi waktu dalam konsep kependudukan adalah enam bulan. Perubahan ini didasari oleh UU No. 24 Tahun 2013 tentang Perubahan atas UU No. 23 Tahun 2006 tentang Administrasi Kependudukan pada Pasal 15.
3. Laju pertumbuhan penduduk per tahun adalah angka yang menunjukkan rata-rata tingkat pertambahan penduduk per tahun dalam jangka waktu tertentu. Angka ini dinyatakan sebagai persentase dari penduduk dasar. Metode penghitungan laju pertumbuhan penduduk yang

*based on the demographic components, such as birth, death, and migration (international migration and recent migration). The interim population projection for 2020-2023 is calculated from the single age smoothed combined from Population Administration Data and the 2020 Population Census. It uses the assumption that the Total Fertility Rate (TFR) since 2020 is constant at 2.1 (according to the population projection of 2015-2045 Intercensal Population Survey (SUPAS)), Infant Mortality Rate (IMR) continues the results of the 2015-2045 SUPAS Projection, and the 2020 migration pattern is the same as the pattern of migration in SUPAS2015 results.*

*The data presented in this publication are the PC2020 results (September) and the result of interim population projection 2020-2023 (midyear/June)*

2. *The population of Sumatera Barat are all people who live in Indonesia's territory, including Indonesian citizens and foreign citizens who have lived for one year or more or plan to stay in Indonesian territory for at least one year. In the previous census the time reference in the population concept was six months. This change is based on Law no. 24 of 2013 concerning Amendments to Law no. 23 of 2006 concerning Population Administration in Article 15.*
3. *Annual population growth rate is a number that shows the average rate of population growth per year in a certain period of time. This rate is a percentage of the basic population. The method used by Statistics Indonesia is the geometric method.*

digunakan oleh BPS adalah metode geometrik.

4. Kepadatan penduduk adalah ukuran persebaran penduduk yang menunjukkan jumlah penduduk untuk setiap kilometer persegi luas wilayah.
  5. Rasio jenis kelamin adalah perbandingan antara jumlah penduduk laki-laki dan jumlah penduduk perempuan pada suatu daerah dan waktu tertentu, yang biasanya dinyatakan dalam banyaknya penduduk laki-laki per 100 perempuan.
  6. Distribusi penduduk adalah pola persebaran penduduk di suatu wilayah, baik berdasarkan batas-batas geografis maupun berdasarkan batas-batas administrasi pemerintahan.
  7. Komposisi penduduk adalah pola persebaran penduduk menurut karakteristiknya, contoh: penduduk menurut kelompok umur, penduduk menurut jenis kelamin.
  8. Sumber utama data ketenagakerjaan adalah Survei Angkatan Kerja Nasional (Sakernas). Survei ini khusus dirancang untuk mengumpulkan informasi/data ketenagakerjaan. Sakernas pertama kali diselenggarakan pada tahun 1976, kemudian dilanjutkan pada tahun 1977 dan 1978. Pada tahun 1986-1993, Sakernas diselenggarakan secara triwulanan, sejak tahun 1994-2001, Sakernas dilaksanakan secara tahunan, yaitu setiap bulan Agustus. Pada tahun 2002-2004, di samping Sakernas Tahunan dilakukan pula Sakernas Triwulanan. Pada tahun 2005-2010, pengumpulan data Sakernas dilaksanakan secara semesteran pada Februari (Semester I) dan Agustus (Semester II). Tahun 2011-2014, Sakernas dilaksanakan Triwulanan,
4. *Population density is a measure of the distribution of the population which shows the total population for each square kilometer of area.*
  5. *Sex ratio is the ratio between total male population and total female population in a certain area and at a certain time, which is usually stated in the number of male residents per 100 female.*
  6. *Population distribution is the pattern of population distribution in an area, either by geographic boundaries or by government administrative boundaries.*
  7. *Population compotition is the pattern of population distribution by its characteristics, example: population by age group, population by sex.*
  8. *The main source of employment data is National Labour Force Survey (Sakernas). This survey is specifically designed to collect information on labour force statistics. The first Sakernas was conducted in 1976, then conducted anually during the period 1977-1978. During 1986-1993, Sakernas was conducted quarterly in all provinces in Indonesia, only since 1994 until 2001 Sakernas was conducted yearly, every August of the year. During the period 2002-2004, besides a yearly Sakernas, BPS also conducted a quarterly Sakernas. During the period 2005-2010, Sakernas has been conducted in semester period, i.e. February (First Semester) and August (Second Semester). During 2011-2014, Sakernas is conducted on a quarterly basis ie:*

yaitu Februari (Triwulan I), Mei (Triwulan II), Agustus (Triwulan III), dan November (Triwulan IV). Sakernas Triwulanan ini dimaksudkan untuk memantau indikator ketenagakerjaan secara dini di Indonesia yang mengacu pada The Key Indicators of the Labour Market (KILM) yang direkomendasikan oleh The International Labour Organization (ILO). Mulai tahun 2015, pengumpulan data Sakernas dilaksanakan secara semesteran pada Februari (Semester I) dan Agustus (Semester II).

Sejak Sakernas 2001, konsep status pekerjaan dan pengangguran mengalami perluasan dan penyempurnaan. Status pekerjaan yang pada Sakernas 2000 hanya 5 kategori, mulai tahun 2001 ditambahkan kategori baru, yaitu: pekerja bebas di pertanian dan pekerja bebas di nonpertanian. Selain itu, dalam rangka menyesuaikan dengan konsep ILO, konsep pengangguran terbuka diperluas, yaitu di samping mencakup penduduk yang aktif mencari pekerjaan, mencakup pula kelompok penduduk yang sedang mempersiapkan usaha/pekerjaan baru, kelompok penduduk yang tidak mencari pekerjaan karena merasa tidak mungkin mendapatkan pekerjaan, serta kelompok penduduk yang tidak aktif mencari pekerjaan dengan alasan sudah mempunyai pekerjaan, tetapi belum mulai bekerja.

Hasil Sakernas Semester disajikan sampai tingkat provinsi (jumlah sampel 75.000 rumah tangga). Sementara itu, Sakernas Semester II disajikan sampai tingkat kabupaten/kota dengan jumlah sampel sebesar 300.000 rumah tangga. Mulai Sakernas Agustus 2021, penghitungan indikator menggunakan penimbang hasil proyeksi penduduk Survei Penduduk Antar Sensus (SUPAS)

*February (First Quarter), May (Second Quarter), August (Third Quarter), and November (Fourth Quarter). A Quarterly Sakernas is aimed to monitor the prompt indicators of Indonesian labour market which referred to The Key Indicators of the Labour Market (KILM) recommended by The International Labour Organization (ILO). Since 2015, the Sakernas has been conducted on biannual basis again, the first semester on February and the later semester on August.*

*Since Sakernas 2001, the concept of employment status and unemployment was revised. The employment status previously covered only 5 categories, but since 2001 two new categories of casual employee both in agriculture and non-agriculture sectors have been added. In addition, to adapt the ILO concept, the concept of unemployment was also extended. Unemployment covers population who were looking for work, population who were establishing a new business/firm/establishment, discouraged job seekers, and those who were not actively looking for work with the reason of already having job but not starting to work (future starter).*

*The results of Sakernas for first semester were presented at provincial level (sample size 75,000 households), while for the second semester were presented up to regency/municipal level (sample size 300,000 households). Starting from Sakernas August 2021, the calculation of indicators uses a weighting of the population projection results of the Intercensal Population Survey (SUPAS)*

2015.

9. Penduduk usia kerja adalah penduduk yang berumur 15 tahun ke atas.
10. Angkatan kerja adalah penduduk usia kerja (15 tahun ke atas) yang bekerja, punya pekerjaan namun sementara tidak bekerja, dan pengangguran.
11. Bekerja adalah kegiatan ekonomi yang dilakukan oleh seseorang dengan maksud memperoleh atau membantu memperoleh pendapatan atau keuntungan dan lamanya bekerja paling sedikit 1 jam secara terus menerus dalam seminggu yang lalu (termasuk pekerja keluarga tanpa upah yang membantu dalam suatu usaha/kegiatan ekonomi).
12. Jumlah jam kerja seluruhnya adalah jumlah jam kerja yang digunakan untuk bekerja (tidak termasuk jam kerja istirahat resmi dan jam kerja yang digunakan untuk hal-hal di luar pekerjaan).
13. Lapangan usaha adalah bidang kegiatan dari pekerjaan/tempat bekerja di mana seseorang bekerja. Klasifikasi lapangan usaha mengikuti Klasifikasi Baku Lapangan Usaha Indonesia (KBLI) dalam 1 digit.
14. Status pekerjaan adalah kedudukan seseorang dalam unit usaha/kegiatan dalam melakukan pekerjaan.
15. Berusaha sendiri tanpa dibantu orang lain adalah bekerja atau berusaha dengan menanggung risiko secara ekonomis, yaitu tidak menggunakan pekerja dibayar maupun pekerja tak dibayar, termasuk yang sifat pekerjaannya memerlukan teknologi atau keahlian khusus.

2015.

9. *Working age population is persons of 15 years and over.*
10. *Labor force or economically active are persons of 15 years and over, who in the previous week were working, temporarily absent from work but having jobs, and unemployment.*
11. *Working is economic activity conducted by a person and intended to earn income by doing work or helping to do work at least one hour continuously during the reference week (including unpaid family worker/s for any economic activity).*
12. *Total working hours is the total hours spent by an employee to perform all jobs (excluding the time used for other activities which are not classified as work).*
13. *Industry is field of a person's activity or establishment. The classification of industries follows the Indonesia Standard Industrial Classification (KBLI) in one digit.*
14. *Employment status is the status of a person at his place of work or establishment where he was employed.*
15. *Own-account worker is a person who works at his own risk without assisted by paid per mount worker or unpaid worker include technical job or skill job.*

16. Berusaha dibantu buruh tidak tetap/ buruh tidak dibayar adalah bekerja atau berusaha atas risiko sendiri, dan menggunakan buruh/pekerja tak dibayar dan atau buruh/pekerja tidak tetap.
17. Berusaha dibantu buruh tetap/buruh dibayar adalah berusaha atas risiko sendiri dan mempekerjakan paling sedikit satu orang buruh/pekerja tetap yang dibayar.
18. Buruh/karyawan/pegawai adalah seseorang yang bekerja pada orang lain atau instansi/kantor/ perusahaan secara tetap dengan menerima upah/ gaji baik berupa uang maupun barang. Buruh yang tidak mempunyai majikan tetap, tidak digolongkan sebagai buruh/karyawan, tetapi sebagai pekerja bebas. Seseorang dianggap memiliki majikan tetap jika memiliki 1 (satu) majikan (orang/ rumah tangga) yang sama dalam sebulan terakhir, khusus pada sektor bangunan batasannya tiga bulan. Apabila majikannya instansi/ lembaga, boleh lebih dari satu.
19. Pekerja bebas adalah seseorang yang bekerja pada orang lain/majikan/ institusi yang tidak tetap (lebih dari 1 majikan dalam sebulan terakhir) di usaha pertanian baik berupa usaha rumah tangga maupun bukan usaha rumah tangga, ataupun di nonpertanian atas dasar balas jasa dengan menerima upah atau imbalan baik berupa uang maupun barang, dan baik dengan sistem pembayaran harian maupun borongan. Usaha pertanian meliputi: pertanian tanaman pangan, perkebunan, kehutanan, peternakan, perikanan dan perburuan, termasuk jasa pertanian. Usaha nonpertanian meliputi: usaha di sector pertambangan, sektor industri, sektor listrik, gas dan air, sektor konstruksi/bangunan,
16. *Employer assisted by temporary workers/unpaid worker is a person who works at his own risk and assisted by temporary worker/unpaid worker.*
17. *Employer assisted by permanent workers/paid workers is a person who does his business at her/his own risk at least one assisted by paid permanent worker.*
18. *Employee is a person who work permanently for other people or institution/office/ company and gains some money/cash or goods as wage/ salary. Labor who have no permanent employer is not categorized as a laborer/ worker/employee but casual worker. A laborers in general is considered to have a permanent employer if he has the same employer during the past month, particularly for building construction sector is 3 months. If the employer is an institution, more than 1 (one) employer is allowed.*
19. *Casual employee is a person who does not work permanently for other people/employer/institution (more than 1 employer during the last 1 month) in agricultural sector, either home industry or not home industry, or in non-agricultural sector based on remuneration paid with money or goods, and based on daily or contact payment system. Agricultural: industry covers food-based agricultural, plantation, forestry, breeding, fishery, including agricultural services. Non-agricultural: industry covers industries in mining, electricity, gas, water, building construction, trade, transportation, warehousing and communication, financial, insurance, property leasing and services industry, public services,*

sektor perdagangan, sektor angkutan, pergudangan dan komunikasi, sektor keuangan, asuransi, usaha persewaan bangunan, tanah dan jasa perusahaan, sektor jasa kemasyarakatan, sosial dan perorangan.

*social and individual services.*

20. Pekerja tak dibayar adalah seseorang yang bekerja membantu usaha untuk memperoleh penghasilan/keuntungan yang dilakukan oleh salah seorang anggota rumah tangga atau bukan anggota rumah tangga tanpa mendapat upah/gaji baik berupa uang maupun barang.

20. *Unpaid worker is a person who intended to work without pay either with money or good, in an establishment run by other members of the family, relative or neighbor*

<https://pessselkab.bps.go.id>



**ULASAN****DESCRIPTION****Kependudukan**

Penduduk Pesisir Selatan tahun 2022 hasil Proyeksi Penduduk Interim 2020-2023 (pertengahan tahun/ Juni) sebanyak 516.518 jiwa yang terdiri dari 260.118 laki-laki dan 256.400 perempuan dengan rasio jenis kelamin 101,45.

Dibandingkan dengan jumlah penduduk tahun 2020 (hasil sensus penduduk), jumlah penduduk mengalami peningkatan sekitar 12.100 jiwa yaitu sebanyak 504.418 jiwa.

Tingkat kepadatan penduduk Pesisir Selatan tahun 2022, sebesar 85,38 orang per km<sup>2</sup>. Kepadatan penduduk tertinggi di Kecamatan Bayang mencapai 531,43 orang per km<sup>2</sup>, sedangkan yang paling rendah terdapat di Silaut yaitu sekitar 34,63 orang per km<sup>2</sup>.

**Ketenagakerjaan**

Dalam konsep ketenagakerjaan, penduduk dibagi atas dua kelompok, yaitu penduduk usia kerja dan penduduk bukan usia kerja. Yang dimaksud dengan penduduk usia kerja adalah penduduk berumur 15 tahun dan lebih.

Tahun 2022 penduduk usia kerja di Pesisir Selatan mencapai 343 ribu orang. Dari penduduk usia kerja tersebut, 229 ribu orang diantaranya merupakan angkatan kerja, yang terdiri dari bekerja 219 ribu orang dan pengangguran 10 ribu orang. Jumlah bukan angkatan kerja mencapai 113 ribu orang terdiri dari penduduk yang bersekolah 25 ribu orang, mengurus rumah tangga 73 ribu orang dan lainnya sebanyak 13 ribu orang.

**Population**

*The Pesisir Selatan population in 2022 as a result of the 2020-2023 Interim Population Projection (mid-June) is 516,518 people, consisting of 260,118 men and 256,400 women with a sex ratio of 101.45.*

*Compared to the population in 2020 (results of the population census), the population has increased by around 12,100 people, which is 504,418 people.*

*The population density level of Pesisir Selatan in 2022 is 85.38 people per km<sup>2</sup>. The highest population density in Bayang District reached 531.43 people per km<sup>2</sup>, while the lowest was in Silaut, which was around 34.63 people per km<sup>2</sup>.*

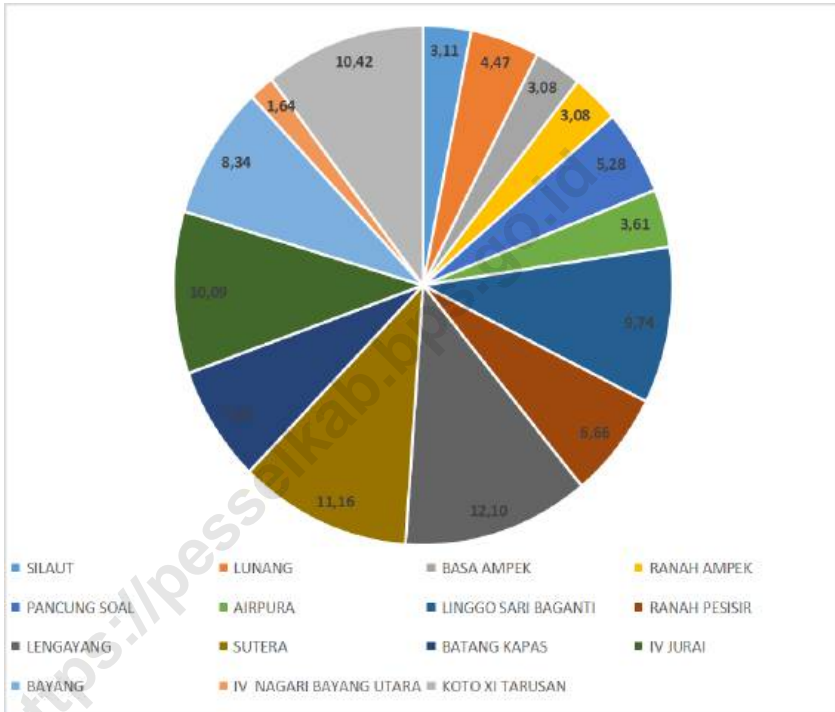
**Employment**

*In employment concept, the population was divided into two groups, namely the working age population and nonworking age group. The working age population included people at 15 years of age and older.*

*In 2022 the working age population in Pesisir Selatan will reach 343 thousand people. Of the working age population, 229 thousand people are in the workforce, which consists of 219 thousand working people and 10 thousand unemployed people. The number of non-labor force reached 113 thousand people, consisting of 25 thousand people attending school, 73 thousand people taking care of the household and 13 thousand others.*

**Gambar** 3.1  
**Figures**

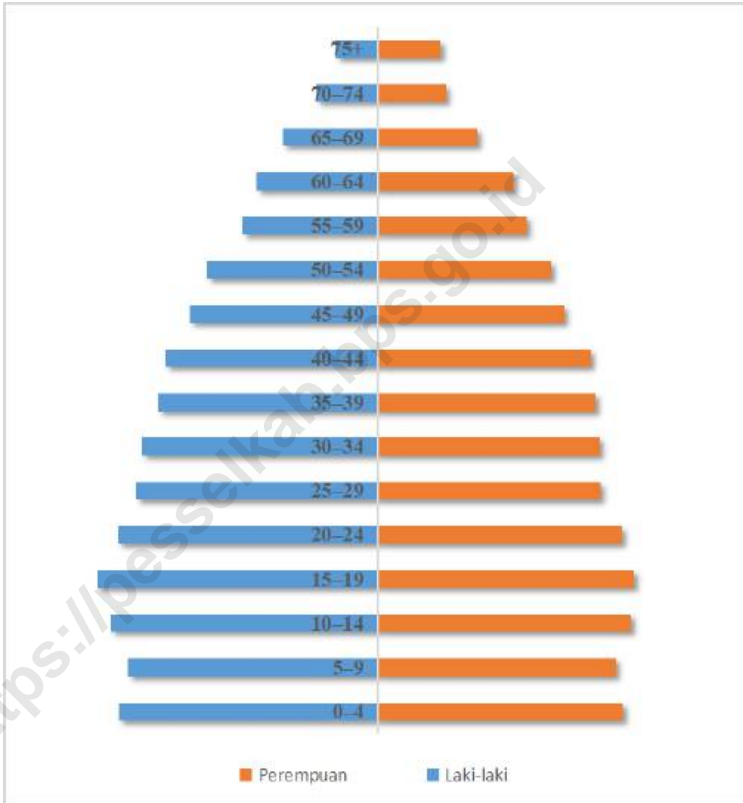
**Distribusi Penduduk di Kabupaten Pesisir Selatan Menurut Kecamatan (%), 2022**  
*Population Distribution in Pesisir Selatan Regency by Subdistrict (%), 2022*



Sumber/Source : Hasil Proyeksi Penduduk Interim 2020–2023 (Pertengahan tahun/Juni)/The result of Interim Population Projection 2020–2023 (mid year/June)

**Gambar** 3.2  
**Figures**

**Piramida Penduduk Kabupaten Pesisir Selatan Menurut Kelompok Umur dan Jenis Kelamin, 2022**  
*Pyramid Population of Pesisir Selatan Regency by Sex and Age Group, 2022*



Sumber/Source : Hasil Proyeksi Penduduk Interim 2020–2023 (Pertengahan tahun/Juni)/The result of Interim Population Projection 2020–2023 (mid year/June)

**3.1 PENDUDUK  
POPULATION**

**Tabel 3.1.1 Penduduk, Laju Pertumbuhan Penduduk, Distribusi Persentase Penduduk, Kepadatan Penduduk, Rasio Jenis Kelamin Penduduk Menurut Kecamatan di Kabupaten Pesisir Selatan, 2022**  
*Population, Population Growth Rate, Percentage Distribution of Population, Population Density, and Population Sex Ratio by Subdistrict in Pesisir Selatan Regency, 2022*

Kecamatan Subdistrict	Penduduk (ribu) Population (thousand)	Laju Pertumbuhan Penduduk per Tahun 2021–2022 (%) Annual Population Growth Rate 2021–2022 (%)
(1)	(2)	(3)
1 Silaut	16 152	1,94
2 Lunang	23 228	1,94
3 Basa Ampek Balai Tapan	15 930	1,58
4 Ranah Ampek Hulu Tapan	15 943	1,59
5 Pancung Soal	27 355	1,63
6 Airpura	18 718	1,63
7 Linggo Sari Baganti	50 231	1,24
8 Ranah Pesisir	34 257	0,89
9 Lengayang	62 515	1,40
10 Sutera	57 836	1,71
11 Batang Kapas	37 329	1,40
12 IV Jurai	52 110	1,35
13 Bayang	43 003	1,13
14 IV Nagari Bayang Utara	8 432	1,03
15 Koto XI Tarusan	53 479	0,73
<b>Pesisir Selatan</b>	<b>516 518</b>	<b>1,35</b>

Bersambung/To Be Continued...

Lanjutan Tabel/Continued Table 3.1.1

Kecamatan Subdistrict	Persentase Penduduk Percentage of Total Population	Kepadatan Penduduk per km <sup>3</sup> Population Density per sq.km
(1)	(4)	(5)
1 Silaut	3,13	34,63
2 Lunang	4,50	50,86
3 Basa Ampek Balai Tapan	3,08	56,50
4 Ranah Ampek Hulu Tapan	3,09	85,05
5 Pancung Soal	5,30	49,97
6 Airpura	3,62	49,24
7 Linggo Sari Baganti	9,72	90,07
8 Ranah Pesisir	6,63	60,91
9 Lengayang	12,10	98,77
10 Sutera	11,20	101,50
11 Batang Kapas	7,23	134,50
12 IV Jurai	10,09	141,53
13 Bayang	8,33	531,43
14 IV Nagari Bayang Utara	1,63	34,80
15 Koto XI Tarusan	10,35	122,27
<b>Pesisir Selatan</b>	<b>100,00</b>	<b>85,38</b>

Bersambung/To Be Continued...

Lanjutan Tabel/*Continued Table* 3.1.1

Kecamatan <i>Subdistrict</i>	Rasio Jenis Kelamin Penduduk <i>Population Sex Ratio</i>
(1)	(6)
1 Silaut	105,24
2 Lunang	102,94
3 Basa Ampek Balai Tapan	100,76
4 Ranah Ampek Hulu Tapan	104,95
5 Pancung Soal	102,12
6 Airpura	104,23
7 Linggo Sari Baganti	102,07
8 Ranah Pesisir	98,69
9 Lengayang	102,01
10 Sutera	101,36
11 Batang Kapas	100,03
12 IV Jurai	100,82
13 Bayang	99,65
14 IV Nagari Bayang Utara	99,24
15 Koto XI Tarusan	101,63
<b>Pesisir Selatan</b>	<b>101,45</b>

Catatan/*Note*: <sup>1</sup> Hasil Proyeksi Penduduk Interim 2020–2023 (Pertengahan tahun/Juni)/The result of Interim Population Projection 2020–2023 (mid year/June)

<sup>2</sup> Laju pertumbuhan penduduk dihitung berdasarkan penduduk tahun 2021 (Juni) dibandingkan dengan penduduk tahun 2022 (Juni)/ The growth rate refers to the change of the population in 2021 (June) to the population in 2022 (June)

<sup>3</sup> Luas wilayah berdasarkan Peraturan Daerah Kabupaten Pesisir Selatan Nomor 1 Tahun 2020/Based on Regional Regulation of Pesisir Selatan Regency Number 1, 2020

Sumber/*Source*: BPS dan Badan Perencanaan Daerah Penelitian dan Pengembangan Kabupaten Pesisir Selatan / BPS and egional Civil Service and Human Resource Development Agency of Pesisir Selatan Regency

**Tabel** 3.1.2 **Jumlah Penduduk Menurut Kelompok Umur dan Jenis Kelamin di Kabupaten Pesisir Selatan, 2022<sup>1</sup>**  
**Table** 3.1.2 **Population by Age Groups and Sex in Pesisir Selatan Regency, 2022<sup>1</sup>**

Kelompok Umur Age Groups	Jenis Kelamin/Sex		
	Laki-Laki Male	Perempuan Female	Jumlah Total
(1)	(2)	(3)	(4)
0–4	22 179	21 057	43 236
5–9	21 414	20 384	41 798
10–14	22 862	21 748	44 610
15–19	23 950	22 001	45 951
20–24	22 276	20 970	43 246
25–29	20 714	19 105	39 819
30–34	20 137	19 032	39 169
35–39	18 775	18 731	37 506
40–44	18 169	18 276	36 445
45–49	16 115	15 990	32 105
50–54	14 587	14 869	29 456
55–59	11 593	12 808	24 401
60–64	10 357	11 674	22 031
65–69	8 143	8 530	16 673
70–74	5 280	5 850	11 130
75+	3 567	5 375	8 942
<b>Pesisir Selatan</b>	<b>260 118</b>	<b>256 400</b>	<b>516 518</b>

Catatan/Note: <sup>1</sup> Hasil Proyeksi Penduduk Interim 2020–2023 (Pertengahan tahun/Juni)/The result of Interim Population Projection 2020–2023 (mid year/June)

Sumber/Source: Hasil Perapihan Umur dari Proyeksi Penduduk Interim 2020–2023/The Result of Smoothing Single Year of Age from Administrative Data and the 2020 Population Census (September)

**Tabel**  
**Table** 3.1.3

**Jumlah Penduduk Wajib KTP-Eletronik Menurut Kecamatan di Kabupaten Pesisir Selatan, 2022**  
*The Number of People who are Required to have e-ID card by Subdistrict in Pesisir Selatan Regency, 2022*

Kecamatan Subdistrict	Jumlah Penduduk Wajib KTP- Elektronik <i>The Number of People who are Required to have e-ID card</i>	Jumlah Penduduk Yang Belum Memiliki KTP-Elektronik <i>The Number of People Who do not have e-ID card</i>
(1)	(2)	(3)
1 Silaut	11 310	304
2 Lunang	16 242	460
3 Basa Ampek Balai Tapan	11 429	341
4 Ranah Ampek Hulu Tapan	11 106	341
5 Pancung Soal	18 442	551
6 Airpura	13 304	400
7 Linggo Sari Baganti	36 353	981
8 Ranah Pesisir	25 664	712
9 Lengayang	45 964	1 204
10 Sutera	41 779	1 162
11 Batang Kapas	27 112	746
12 IV Jurai	38 283	985
13 Bayang	31 791	800
14 IV Nagari Bayang Utara	6 298	163
15 Koto XI Tarusan	39 479	1 079
<b>Pesisir Selatan</b>	<b>374 556</b>	<b>10 229</b>

Sumber/Source: Dinas Kependudukan dan Catatan Sipil Kabupaten Pesisir Selatan/ Civil Registry Office of Pesisir Selatan Regency



### 3.2 KETENAGAKERJAAN EMPLOYMENT

**Tabel 3.2.1** Jumlah Penduduk Berumur 15 Tahun Keatas Menurut Jenis Kegiatan Selama Seminggu yang Lalu dan Jenis Kelamin di Kabupaten Pesisir Selatan, 2022  
*Population Aged 15 Years and Over by Type of Activity During The Previous Week and Sex in Pesisir Selatan Regency, 2022*

Kegiatan Utama <i>Main Activity</i>	Jenis Kelamin/Sex		
	Laki-Laki <i>Male</i>	Perempuan <i>Female</i>	Laki-Laki+ Perempuan <i>Male+Female</i>
(1)	(2)	(3)	(4)
<b>I. Angkatan Kerja/<i>Economically Active</i></b>	145 377	84 617	229 994
1. Bekerja/ <i>Working</i>	136 792	82 600	219 392
2. Pengangguran Terbuka/ <i>Unemployment</i>	8 585	2 017	10 602
<b>II. Bukan Angkatan Kerja/<i>Not Economically Active</i></b>	23 556	89 971	113 527
1. Sekolah/ <i>Attending School</i>	10 430	16 127	26 557
2. Mengurus Rumah Tangga/ <i>Housekeeping</i>	4 874	68 235	73 109
3. Lainnya/ <i>Others</i>	8 252	5 609	13 861
<b>Jumlah/<i>Total</i></b>	168 933	174 588	343 521

Sumber/*Source*: BPS, Survei Angkatan Kerja Nasional (Sakernas) Agustus/BPS-Statistics Indonesia, August National Labor Force Survey

**Tabel** 3.2.2  
**Table**

**Penduduk Berumur 15 Tahun ke Atas Menurut Pendidikan Tertinggi yang Ditamatkan dan Jenis Kegiatan Selama Seminggu yang Lalu di Kabupaten Pesisir Selatan, 2022**  
*Population 15 Years of Age and Over by Educational Attainment and Type of Activity During the Previous Week in Pesisir Selatan Regency, 2022*

Pendidikan Tertinggi yang Ditamatkan <sup>1</sup> <i>Educational Attainment<sup>1</sup></i>	Angkatan Kerja/ <i>Economically Active</i>			Persentase Bekerja terhadap Angkatan Kerja <i>Percentage of Working to Economically Active</i>
	Bekerja <i>Working</i>	Pengangguran <sup>2</sup> <i>Unemployment<sup>2</sup></i>	Jumlah Angkatan Kerja <i>Total of Economically Active</i>	
(1)	(2)	(3)	(4)	(5)
0	69 370	2 563	71 933	96,44
1	46 601	2 653	49 254	94,61
2	72 523	4 890	77 413	93,68
3	30 898	496	31 394	98,42
<b>Jumlah/Total</b>	219 392	10 602	229 994	95,39

Bersambung/*To Be Continued...*

Lanjutan Tabel/Continued Table 3.2.2

Pendidikan Tertinggi yang Ditamatkan <sup>1</sup> <i>Educational Attainment<sup>1</sup></i>	Bukan Angkatan Kerja <i>Not Economically Active</i>	Jumlah Penduduk Usia Kerja <i>Total</i>	Persentase Angkatan Kerja terhadap Penduduk Usia Kerja <i>Percentage of Economically Active to Working Age Population</i>
(1)	(6)	(7)	(8)
0	34 994	106 927	67,27
1	40 820	90 074	54,68
2	28 988	106 401	72,76
3	8 725	40 119	78,25
<b>Jumlah/Total</b>	113 527	343 521	66,95

Catatan/Note:

<sup>1</sup> 0. ≤ Sekolah Dasar (SD)/≤ *Primary School*1. Sekolah Menengah Pertama/*Junior High School*2. Sekolah Menengah Atas/*Senior High School*3. Perguruan Tinggi/*Collage*<sup>2</sup> 1. Mencari pekerjaan/*Looking for work*2. Mempersiapkan usaha/*Establishing a new business/firm*3. Merasa tidak mungkin mendapat pekerjaan/*Feeling hopeless in looking for work (discouraged job seekers)*4. Sudah punya pekerjaan tetapi belum mulai bekerja/*Having job already but not starting to work yet*

Sumber/Source: BPS, Survei Angkatan Kerja Nasional (Sakernas) Agustus/BPS-Statistics Indonesia, August National Labor Force Survey

**Tabel**  
**Table** 3.2.3

**Penduduk Berumur 15 Tahun Ke Atas yang Bekerja Selama Seminggu yang Lalu Menurut Status Pekerjaan Utama dan Jenis Kelamin di Kabupaten Pesisir Selatan, 2022**  
**Population 15 Years of Age and Over who Worked During The Previous Week by Main Employment Status and Sex in Pesisir Selatan Regency, 2022**

<b>Status Pekerjaan Utama</b> <b>Main Employment Status</b>	<b>Laki-Laki</b> <b>Male</b>	<b>Perempuan</b> <b>Female</b>	<b>Jumlah</b> <b>Total</b>
(1)	(2)	(3)	(4)
Berusaha sendiri <i>Own account worker</i>	29 128	13 375	42 503
Berusaha dibantu buruh tidak tetap/buruh tidak dibayar <i>Employer assisted by temporary worker/unpaid worker</i>	29 107	18 487	47 594
Berusaha dibantu buruh tetap/buruh dibayar <i>Employer assisted by permanent worker/paid worker</i>	6 793	640	7 433
Buruh/Karyawan/Pegawai/ <i>Employee</i>	34 286	21 953	56 239
Pekerja bebas <i>Casual worker</i>	22 745	8 828	31 573
Pekerja keluarga/tak dibayar <i>Family worker/unpaid worker</i>	14 733	19 317	34 050
<b>Jumlah/Total</b>	<b>136 792</b>	<b>82 600</b>	<b>219 392</b>

Sumber/Source: BPS, Survei Angkatan Kerja Nasional (Sakernas) Agustus/BPS-Statistics Indonesia, August National Labor Force Survey

**Tabel** 3.2.4  
**Table**

**Jumlah Pencari Kerja Terdaftar Menurut Tingkat Pendidikan yang Tertinggi Yang Ditamatkan dan Jenis Kelamin di Kabupaten Pesisir Selatan, 2022**  
**Number of Registered Job Applicants by Educational Attainment and Sex in Pesisir Selatan Regency, 2022**

<b>Pendidikan Tertinggi yang Ditamatkan</b> <i>Education Attainment</i>	<b>Laki-Laki</b> <i>Male</i>	<b>Perempuan</b> <i>Female</i>	<b>Jumlah</b> <i>Total</i>
(1)	(2)	(3)	(4)
Tidak/Belum Pernah Sekolah <i>No Schooling</i>	-	-	-
Tidak/Belum Tamat SD <i>Not Yet Completed Primary School</i>	-	-	-
Sekolah Dasar/ <i>Primary School</i>	6	4	10
Sekolah Menengah Pertama <i>Junior High School</i>	3	4	7
Sekolah Menengah Atas <i>Senior High School</i>	223	181	404
Sekolah Menengah Kejuruan <i>Vocational Senior High School</i>	111	44	155
Diploma I/II/III/Akademi <i>Diploma I/II/III/Academy</i>	20	32	52
Universitas/ <i>University</i>	100	121	221
<b>Jumlah/Total</b>	<b>463</b>	<b>386</b>	<b>849</b>

Sumber/Source: Dinas Koperasi, UMKM , dan Tenaga Kerja Kabupaten Pesisir Selatan/ *Cooperatives, MSME, and Manpower Agency of Pesisir Selatan Regency*

**Tabel**  
**Table** 3.2.5

**Jumlah Tenaga Kerja Menurut Kepesertaan BPJS di Kabupaten Pesisir Selatan, 2022**  
**Number of Workers According to BPJS Membership in Pesisir Selatan Regency, 2022**

<b>Kepesertaan BPJS</b> <b>BPJS membership</b>	<b>Jumlah</b> <b>Total</b>
(1)	(4)
Jaminan Kecelakaan Kerja	9 666
Jaminan Kematian	9 666
Jaminan Hari Tua	3 558
Jaminan Pensiun	2 811
Kesehatan	4 857
<b>Jumlah/Total</b>	<b>30 558</b>

Sumber/Source: Dinas Koperasi, UMRM, dan Tenaga Kerja Kabupaten Pesisir Selatan/ Cooperatives, MSME, and Manpower Agency of Pesisir Selatan Regency

**Tabel**  
**Table** 3.2.6**Jumlah Tenaga Kerja Menurut Kewarganegaraan dan Jenis Kelamin yang Terdaftar di Dinas Tenaga Kerja dan Transmigrasi di Kabupaten Pesisir Selatan 2022**  
**Number of Workers by Nationality and Gender Registered at the Office of Manpower and Transmigration in Pesisir Selatan Regency, 2022**

<b>Kewarganegaraan</b> <b>Citizenship</b>	<b>Laki-Laki</b> <b>Male</b>	<b>Perempuan</b> <b>Female</b>	<b>Jumlah</b> <b>Total</b>
(1)	(2)	(3)	(4)
Warga Negara Indonesia/ <i>Indonesia Citizens</i>	6 129	2 065	8 194
Warga Negara Asing/ <i>Foreigner</i>	-	-	-
<b>Jumlah/Total</b>	<b>6 129</b>	<b>2 065</b>	<b>8 194</b>

Sumber/Source: Dinas Koperasi, UMKM, dan Tenaga Kerja Kabupaten Pesisir Selatan/ *Cooperatives, MSME, and Manpower Agency of Pesisir Selatan Regency*

# BAB

# 4

## SOSIAL DAN KESEJAHTERAAN RAKYAT

GARIS KEMISKINAN  
KAB. PESISIR SELATAN, 2022  
RUPIAH/ KAPITA/ BULAN

**526.564**



**7,11%**

PERSENTASE PENDUDUK  
MISKIN  
Kab. PESISIR SELATAN 2022





**PENJELASAN TEKNIS**

1. **Tidak/belum pernah sekolah** adalah mereka yang tidak pernah atau belum pernah terdaftar dan tidak pernah atau belum pernah aktif mengikuti pendidikan di suatu jenjang pendidikan formal. Termasuk juga yang tamat/belum tamat taman kanak-kanak tetapi tidak melanjutkan ke sekolah dasar.
2. **Masih bersekolah** adalah mereka yang terdaftar dan aktif mengikuti pendidikan formal dan nonformal (Paket A, B, atau C), baik pendidikan dasar, menengah maupun pendidikan tinggi. Bagi mahasiswa yang sedang cuti dianggap masih bersekolah.
3. **Tidak bersekolah lagi** adalah mereka yang pernah terdaftar dan aktif mengikuti pendidikan di suatu jenjang pendidikan formal dan nonformal (Paket A, B, atau C), tetapi pada saat pencacahan tidak lagi terdaftar dan tidak aktif mengikuti pendidikan.
4. **Tamat sekolah** adalah menyelesaikan pelajaran yang ditandai dengan lulus ujian akhir pada kelas atau tingkat terakhir suatu jenjang pendidikan di sekolah negeri maupun swasta dengan mendapatkan tanda tamat belajar/ijazah. Seseorang yang belum mengikuti pelajaran pada kelas tertinggi tetapi telah mengikuti ujian akhir dan lulus dianggap tamat sekolah.
5. **Dapat membaca dan menulis** artinya dapat membaca dan menulis kata-kata/kalimat sederhana dengan suatu aksara tertentu.
6. Jalur Pendidikan di Indonesia terdiri atas 1) pendidikan formal, 2) pendidikan nonformal, dan 3) pendidikan informal yang ketiganya dapat saling melengkapi dan memperkaya (Undang-Undang No. 20 Tahun 2013 tentang Sistem

**TECHNICAL NOTES**

1. **Not/never attending school** is someone who has never attended or never been registered in a formal education, such as primary, secondary, and tertiary education. Those who just completed kindergarten are considered as never attended school.
2. **Attending school** is someone who is currently attending primary, secondary, or tertiary education, including package A, package B, or package C. College student who postpones his/her study is considered as attending school.
3. **Not attending school anymore** is someone who had enrolled and participated in formal and non-formal education in the past including package A, package B, or package C, but currently does not attend school.
4. **Completed particular level of education** is someone who has completed particular level of education in private or public school and accepting graduation certificate. Someone who has never attended the highest grade but passed the final exam is considered as completed particular level of education.
5. **Able to read and write** is the ability to read and write at least a simple sentence in any letter of alphabets.
6. *The Education System in Indonesia consists of 1) a formal education, 2) non-formal education, and 3) informal education that all three can be complementary and enriching (Law No. 20 Year 2013 about The National Education System).*

Pendidikan Nasional).

7. **Jenjang Pendidikan Formal** terdiri atas pendidikan dasar, pendidikan menengah, dan pendidikan tinggi. Jenis pendidikan yang diajarkan mencakup pendidikan umum, kejuruan, akademik, profesi, vokasi, keagamaan, dan khusus.
8. Pendidikan Dasar berbentuk Sekolah Dasar (SD) dan Madrasah Ibtidaiyah (MI) atau bentuk lain yang sederajat serta Sekolah Menengah Pertama (SMP) dan Madrasah Tsanawiyah (MTs), atau bentuk lain yang sederajat.
9. Pendidikan Menengah berbentuk Sekolah Menengah Atas (SMA), Madrasah Aliyah (MA), Sekolah Menengah Kejuruan (SMK), dan Madrasah Aliyah Kejuruan (MAK), atau bentuk lain yang sederajat.
10. Pendidikan Tinggi merupakan jenjang pendidikan setelah pendidikan menengah yang mencakup program pendidikan diploma, sarjana, magister, spesialis, dan doktor yang diselenggarakan oleh perguruan tinggi. Perguruan tinggi dapat berbentuk akademi, politeknik, sekolah tinggi, institut, atau universitas.
11. **Rumah Sakit** adalah tempat pemeriksaan dan perawatan kesehatan, biasanya berada di bawah pengawasan dokter/tenaga medis, yang melayani penderita yang sakit untuk berobat rawat jalan atau rawat inap.
12. **Rumah Sakit Bersalin** adalah rumah sakit khusus untuk persalinan, dilengkapi pelayanan spesialis pemeriksaan kehamilan, persalinan, rawat inap dan rawat jalan ibu dan anak yang berada di bawah pengawasan dokter spesialis kandungan.
13. **Rumah Bersalin** adalah sarana pelayanan kesehatan dengan izin sebagai rumah bersalin, dilengkapi pelayanan pemeriksaan kehamilan,
7. **The Formal Education Level** consists of primary education, secondary education, and high education. The kind of education that taught consists of general education, vocational, academic, professional, religious, and specific education.
8. *The Primary Education consists of Elementary School and Islamic Elementary School or other equivalent forms and Junior High School and MTs, or other equivalent forms.*
9. *The Secondary Education consists of the senior high school, MA, Vocational School, and Vocational Madrasah Aliyah, or other equivalent forms.*
10. *The High Education consists of the education level after the secondary education that consists of diplomas, bachelor, master, specialist, and doctoral degrees that are held by the college. The colleges can be academy, polytechnic, high school, institute, or university.*
11. **Hospital** is a place for health check, usually controlled/supervised by doctors/medical personnel to serve the ill patients to get outpatient or inpatient treatment services.
12. **Maternity Hospital** is a specialized hospital for childbirth, has specialist inspection service to pregnancy, childbirth, hospitalization and outpatient for mothers and children that is under the supervision of an obstetrician.
13. **Maternity House** is health care facility with a license as a maternity house, equipped with prenatal care, childbirth and examination of mothers and

persalinan serta pemeriksaan ibu dan anak yang berada di bawah pengawasan bidan senior.

14. **Poliklinik** adalah sarana kesehatan yang dipakai untuk pelayanan berobat jalan, biasanya berada di bawah pengawasan dokter/tenaga medis.
15. **Puskesmas (Pusat Kesehatan Masyarakat)** adalah unit pelaksana teknis dinas kesehatan kabupaten/kota yang mempunyai fungsi utama sebagai penyelenggara pelayanan kesehatan tingkat pertama. Wilayah kerja puskesmas maksimal adalah satu kecamatan dan untuk dapat menjangkau wilayah kerjanya, puskesmas mempunyai jaringan pelayanan yang meliputi unit Puskesmas Pembantu (Pustu), unit Puskesmas Keliling (Puskel), dan unit bidan desa/komunitas (Peraturan Menteri Kesehatan RI No. 75 Tahun 2014 Tentang Pusat Kesehatan Masyarakat).
16. **Apotek** adalah suatu tempat tertentu yang digunakan untuk melakukan pekerjaan kefarmasian, dan penyaluran/penjualan obat atau bahan farmasi dan perbekalan kesehatan lainnya kepada masyarakat yang dikelola oleh tenaga apoteker (Peraturan Menteri Kesehatan RI No. 1332 Tahun 2002 Tentang Perubahan Atas Peraturan Menteri Kesehatan RI No. 922/MENKES/PER/X/1993 Tentang Ketentuan dan Tata Cara Pemberian Izin Apotek).
17. **Keluhan kesehatan** adalah keadaan seseorang yang mengalami gangguan kesehatan atau kejiwaan, baik karena penyakit akut, penyakit kronis, kecelakaan, kriminal, atau hal lain.
18. **Angka penemuan kasus tuberkulosis** adalah jumlah kasus baru tuberkulosis (TB) dan kasus TB yang didiagnosis kambuh yang diobati dalam program penanggulangan TB nasional dan dilaporkan kepada *children which is under the supervision of a senior midwife.*
14. **Polyclinic** is a health facility in which to get outpatient services, usually under the control of doctor/medical personnel.
15. **Public Health Center** is technical implementation unit of regency health department that have the primary function as a first-level health care providers. The working area standard of public health center is one district and to reach their working areas, public health centers have a service network covering subsidiary of public health center, mobile public health center units, and midwife units (Regulation of the Minister of Health of Indonesia Number 75 Year 2014 about Public Health Center).
16. **Pharmacy** is a specific place that is used for pharmaceutical jobs, and distribution/sale of drugs/ pharmaceuticals and other medical supplies to people that are administered by trained pharmacist (Regulation of the Minister of Health of Indonesia Number 1332 Year 2002 about the Changes of Regulation of the Minister of Health of Indonesia Number 922/MENKES/PER/X/1993 about Pro-vision and Procedures for Administration of Licensed Pharmacies).
17. **Health complaint** is a condition where a person has health or mental problems because of acute illness, chronically illness, accident, crimes, or others.
18. **The case detection rate for all forms of tuberculosis** is the number of new and replase tuberculosis cases diagnosed and treated in national tuberculosis control programmes and notified to WHO, divided by WHO's estimate of

WHO, dibagi dengan perkiraan WHO terhadap jumlah kasus insiden tuberkulosis pada tahun yang sama, dinyatakan sebagai persentase.

**19. Angka keberhasilan pengobatan tuberkulosis smear positive/ Basil Tahan Asam (BTA) positif** adalah proporsi (dinyatakan sebagai persentase) kasus TB BTA positif yang terdaftar di bawah program pengendalian TB nasional pada tahun tertentu yang dinyatakan berhasil menyelesaikan pengobatan. Dengan atau tanpa bukti bakteriologi keberhasilan (“sembuh” dan “menyelesaikan pengobatan” masing-masing).

**20. Kasus kumulatif AIDS** adalah kumulatif kasus AIDS sampai dengan referensi waktu tertentu.

**21. Peristiwa tindak pidana yang dilaporkan** ialah setiap peristiwa yang diterima kepolisian dari laporan masyarakat, atau peristiwa dimana pelakunya tertangkap tangan oleh kepolisian.

**22. Jumlah tindak pidana** menggambarkan jumlah kasus tindak pidana yang terjadi pada kurun waktu tertentu.

**23. Selang waktu terjadi tindak pidana tahun t**

$$= \frac{365 \times 24 \times 60 \times 60}{\text{Jumlah tindak pidana tahun } t} \times (\text{detik})$$

**Selang waktu terjadi tindak pidana tahun t** mengindikasikan selang waktu terjadinya satu tindak kejahatan dengan kejahatan yang lain.

**24. Persentase penyelesaian tindak pidana**

$$= \frac{\text{Jumlah tindak pidana yang diselesaikan}}{\text{Jumlah peristiwa tindak pidana yang dilaporkan}} \times 100\%$$

**Persentase penyelesaian peristiwa tindak pidana** menyatakan

*the number of incident tuberculosis cases for the same year, expressed as a percentage.*

**19. The treatment success rate for new pulmonary smear-positive tuberculosis cases** is the proportion (expressed as a percentage) of new smear-positive tuberculosis cases registered under a national tuberculosis control programme in a given year that successfully completed treatment. With or without bacteriological evidence of succes (“cured” and “treatment completed” respectively).

**20. Cummulative AIDS case** is cummulative AIDS cases with reference to a particular time.

**21. Reported crime incidence** includes all criminal cases reported and received by police office, and all crimes caught by police.

**22. Crime total refers** to the number of criminal cases occurring during a given period.

**23. Crime clock**

$$= \frac{365 \times 24 \times 60 \times 60}{\text{Number of cases year } t} \times (\text{second})$$

*Crime clock* indicates the time interval of occurrence between one crime to another crime.

**24. Crime clearance rate**

$$= \frac{\text{Number of cleared criminal cases}}{\text{Number of reported criminal cases}} \times 100\%$$

*Crime clearence rate* refers to percentage of crime clearance by police.

persentase penyelesaian tindak pidana oleh polisi. Suatu tindak pidana dinyatakan sebagai kasus yang selesai di tingkat kepolisian, apabila:

- berkas perkaranya sudah siap untuk diserahkan atau telah diserahkan kepada kejaksaan;
- dalam hal delik aduan, pengaduannya dicabut dalam tenggang waktu yang telah ditentukan menurut undang-undang;
- telah diselesaikan oleh kepolisian berdasarkan azas *plichtmatigheid* (kewajiban berdasarkan kewenangan hukum);
- kasus yang dimaksud tidak termasuk kompetensi kepolisian;
- tersangka meninggal dunia;
- kasus kadaluwarsa.

25. **Bencana Alam** adalah peristiwa atau serangkaian peristiwa yang mengancam dan mengganggu kehidupan/penghidupan masyarakat yang disebabkan oleh faktor alam antara lain berupa gempa bumi, tsunami, gunung meletus, banjir, kekeringan, angin topan, dan tanah longsor sehingga mengakibatkan kerugian materi maupun non-materi.
26. **Korban meninggal** adalah orang yang dilaporkan tewas atau meninggal dunia akibat bencana.
27. **Korban hilang** adalah orang yang dilaporkan hilang atau tidak ditemukan atau tidak diketahui keberadaannya setelah terjadi bencana.
28. **Korban luka/sakit** adalah orang yang mengalami luka-luka atau sakit, dalam keadaan luka ringan, luka sedang maupun luka parah/berat, baik yang berobat jalan maupun rawat inap.
29. **Rusak Berat** adalah kriteria kerusakan yang mengakibatkan bangunan roboh atau sebagian besar komponen struktur rusak.
30. **Rusak sedang** adalah kriteria kerusakan yang mengakibatkan

*A criminal case is categorized as a cleared case by police, if:*

- *All documents are ready to submit or already submitted to justice court;*
- *In the case of attense that warrants complaint, the complaint was withdraw within a given period state in the law;*
- *The case was cleared by police based on the principle of plichtmatigheid (obligation on the basis of law outhority);*
- *The case was not the responsibility of police office;*
- *The suspect died;*
- *The case was out of date.*

25. **Natural Disaster** is an event or series of events that threaten and disrupt the lives and livelihoods caused by natural factors such as: earthquake, tsunami, volcanic eruption, flood, flash flood, drought, typhoon/cyclone, and landslide so it can lead to result in loss of material and non-material.
26. **Fatality** is a person reported killed or death in the wake of a disaster.
27. **Missing person** is a person reported missing or who cannot be located or who cannot be accounted for in the wake of a disaster.
28. **Casualty** is a person suffering injury or illness, in a state of light injury, moderate injury, or heavy injury, which in undergoing treatment as either an outpatient or inpatient.
29. **Severely damaged** is the criteria of damage that resulted most buildings collapsed or damaged its structural components.
30. **Damaged** is the criteria of damage that resulted defective fraction of

sebagian kecil komponen struktur rusak, dan komponen penunjang rusak namun bangunan masih tetap berdiri.

31. **Rusak ringan** adalah kriteria kerusakan yang mengakibatkan sebagian komponen struktur retak (struktur masih bisa digunakan) dan bangunan masih tetap berdiri.
32. Untuk mengukur kemiskinan, BPS menggunakan konsep kemampuan memenuhi kebutuhan dasar (basic needs approach). Dengan pendekatan ini, kemiskinan dipandang sebagai ketidakmampuan dari sisi ekonomi untuk memenuhi kebutuhan dasar makanan dan bukan makanan yang diukur dari sisi pengeluaran. Metode yang digunakan adalah menghitung Garis Kemiskinan (GK), yang terdiri dari dua komponen yaitu Garis Kemiskinan Makanan (GKM) dan Garis Kemiskinan Non-Makanan (GKNM). Penghitungan Garis Kemiskinan dilakukan secara terpisah untuk daerah perkotaan dan pedesaan.
33. **Penduduk miskin** adalah penduduk yang memiliki rata-rata pengeluaran per kapita per bulan di bawah Garis Kemiskinan.
34. **Garis Kemiskinan Makanan (GKM)** merupakan nilai pengeluaran kebutuhan minimum makanan yang disetarakan dengan 2.100 kkalori per kapita per hari. Garis Kemiskinan Non-Makanan (GKNM) adalah kebutuhan minimum untuk perumahan, sandang, pendidikan, kesehatan, dan kebutuhan dasar lainnya.
35. Ukuran Kemiskinan
  - **Head Count Index (HCI-P0)** adalah persentase penduduk miskin yang berada di bawah Garis Kemiskinan (GK).
  - **Indeks Kedalaman Kemiskinan**

*structural components and supporting components damaged, but the building still stands.*

31. **Lightly damaged** is the criteria of damage that resulted partially cracked structural components, but the structure still can be used and the building still stands.
32. To measure poverty, BPS-Statistics Indonesia has used the concept of basic needs approach. Therefore, poverty is viewed as economic inability to fulfill food and non-food basic needs which are measured by consumption/expenditure. The method used is calculating poverty line, which consists of two components that are Food Poverty Line (FPL) and Non-Food Poverty Line (NFPL). The poverty line was calculated separately for urban and rural areas.
33. A person whose expenditure per capita per month is below the poverty line is considered to be poor.
34. **The Food Poverty Line** refers to the daily minimum requirement of 2,100 kcal per capita per day. The Non-Food Poverty Line refers to the minimum requirement for household necessities for clothing, education, health, and other basic individual needs.
35. Poverty Measures
  - **Head Count Index (HCI-P0)** simply measures the percentage of the population that is counted as poor, often denoted by P0.
  - **Poverty Gap Index-P1** measures the extent to which individuals fall below the poverty line (the poverty gaps) as a proportion of the

(Poverty Gap Index-P1) merupakan ukuran rata-rata kesenjangan pengeluaran masing-masing penduduk miskin terhadap garis kemiskinan. Semakin tinggi nilai indeks, semakin jauh rata-rata pengeluaran penduduk dari garis kemiskinan.

- **Indeks Keparahan Kemiskinan** (Poverty Severity Index-P2) memberikan gambaran mengenai penyebaran pengeluaran di antara penduduk miskin. Semakin tinggi nilai indeks, semakin tinggi ketimpangan pengeluaran di antara penduduk miskin.

Foster-Greer-Thorbecke (1984) merumuskan suatu ukuran yang digunakan untuk mengukur tingkat kemiskinan sebagai berikut:

$$P_a = \frac{1}{n} \sum_{i=1}^q \left[ \frac{z - y_i}{z} \right]^\alpha$$

dimana:

a=0, 1, 2

z=Garis kemiskinan

y<sub>i</sub>=Rata-rata pengeluaran perkapita sebulan penduduk yang berada di bawah garis kemiskinan (i=1,2,...,q), y<sub>i</sub> < z

q=Banyaknya penduduk yang berada di bawah garis kemiskinan

n=Jumlah penduduk

Jika a=0, diperoleh Head Count Index (P<sub>0</sub>), jika a=1 diperoleh indeks kedalaman kemiskinan (Poverty Gap Index-P<sub>1</sub>) dan jika a=2 disebut indeks keparahan kemiskinan (Poverty Severity Index-P2).

**36. Indeks Pembangunan Manusia (IPM)** menjelaskan bagaimana

poverty line. Higher value of the index shows that the gap between average expenditure of the poor and the poverty line is wider.

- **Poverty Severity Index-P2** describes inequality among the poor. This is simply a weighted sum of poverty gaps (as a proportion of the poverty line), where the weights are the proportionate poverty gaps themselves. Hence, by squaring the poverty gap index, the measure implicitly puts more weight on observations that fall well below the poverty line. Higher value of the index shows that inequality among the poor is higher.

Foster-Greer-Thorbecke (1984) developed poverty measures that may be written as:

$$P_a = \frac{1}{n} \sum_{i=1}^q \left[ \frac{z - y_i}{z} \right]^\alpha$$

where:

a=0, 1, 2

z=the poverty line

y<sub>i</sub>=Average expenditure per capita per month of the poor (i=1,2,...,q), y<sub>i</sub> < z

q=the number of poor

n=the total population

if a=0 is obtained Head Count Index (P<sub>0</sub>), if a=1 is obtained Poverty Gap Index-P<sub>1</sub>, and if a=2 is obtained Poverty Severity Index-P<sub>2</sub>

**36. The Human Development Index (HDI)** explains how people can access



penduduk dapat mengakses hasil pembangunan dalam memperoleh pendapatan, kesehatan, pendidikan dan sebagainya. IPM diperkenalkan oleh UNDP pada tahun 1990 dan dipublikasikan secara berkala dalam laporan tahunan Human Development Report (HDR). IPM dibentuk oleh 3 (tiga) dimensi dasar: Umur panjang dan hidup sehat; pengetahuan; dan standar hidup layak.

*development results in obtaining income, health, education and so forth. HDI was introduced by United Nations Development Programme (UNDP) in 1990 and published periodically in the annual report of the Human Development Report. HDI was formed by three basic dimensions: a long and healthy life; knowledge; and a decent standard of living.*

<https://pesselkab.bps.go.id>

**ULASAN****DESCRIPTION****Pendidikan**

Setiap kecamatan di Kabupaten Pesisir Selatan telah memiliki Sekolah Menengah Pertama (SMP). Kecamatan dengan jumlah SMP terbanyak adalah kecamatan Linggo Sari Baganti, Sutera, dan Koto XI Tarusan dengan masing-masing 9 sekolah. Sedangkan untuk tingkat Sekolah Menengah Atas, masih ada kecamatan yang belum memiliki, yaitu kecamatan Ranah Ampek Hulu Tapan.

**Kesehatan**

Jumlah nagari yang memiliki sarana Kesehatan berupa Rumah Sakit yaitu dua kecamatan, Basa Ampek Balai Tapan dan IV Jurai dengan jumlah 3 rumah sakit. Poliklinik tersedia di Silaut, Linggo Sari Baganti, IV Jurai dan Koto IV Tarusan sebanyak 5 nagari. Jumlah puskesmas di Pesisir Selatan sebanyak 20 nagari. Puskesmas Pembantu sebanyak 79 nagari, terbanyak di daerah Koto IX Tarusan. Dan apotek sebanyak 25 nagari, terbanyak di daerah IV Jurai.

**Agama dan Sosial Lainnya**

Jumlah tempat peribadatan di Pesisir Selatan sebanyak 1.471 sarana yang didominasi masjid sebanyak 924 dan musola sebanyak 547. Daerah terbanyak yang memiliki masjid terda-

**Education**

*Each sub-district in Pesisir Selatan Regency has a Junior High School (SMP). The sub-districts with the highest number of junior high schools were the sub-districts of Linggo Sari Baganti, Sutera, and Koto XI Tarusan with 9 schools each. As for the senior high school level, there are still sub-districts that do not have one, namely Ranah Ampek Hulu Tapan sub-district.*

**Health**

*The number of villages that have health facilities in the form of hospitals are two sub-districts, Basa Ampek Balai Tapan and IV Jurai with a total of 3 hospitals. Polyclinics are available in Silaut, Linggo Sari Baganti, IV Jurai and Koto IV Tarusan in 5 villages. The number of puskesmas in Pesisir Selatan is 20 nagari. There are 79 sub-district health centers, most of them in the Koto IX Tarusan area. And there are 25 nagari pharmacies, the most in the IV Jurai area.*

**Religion and Others Social Affair**

*The number of places of worship in Pesisir Selatan is 1,453 facilities, dominated by 879 mosques and 556 prayer rooms. The largest area with mosques is Linggo Sari Baganti with 117.*

Angka harapan hidup di Pesisir Selatan mencapai 71,25 naik 0,29 dari tahun 2021. Harapan Lama Sekolah bernilai 13,35 naik sebanyak 0,02 dari tahun lalu sebanyak 13,33 dan Rata-rata Lama Sekolah senilai 8,43 naik 0,16 dari tahun 2021.

### **Kemiskinan**

Garis kemiskinan di Kabupaten Pesisir Selatan pada tahun 2022 mencapai 526.564 rupiah per kapita per bulan, naik dari tahun 2021 sebanyak 491.573 rupiah per kapita per bulan. Jumlah Penduduk Miskin Kabupaten Pesisir Selatan pada tahun 2022 sebanyak 33,78 ribu penduduk, turun dari tahun 2021 sebanyak 37,41 ribu penduduk. Persentase Penduduk Miskin 7,11 persen turun dari tahun lalu 7,92 persen.

### **Kriminalitas**

Jumlah tindak pidana di Pesisir Selatan sebanyak 392 kasus di tahun 2022 kasus tertinggi ada di daerah Batang Kapas sebanyak 44 kasus, Jumlah penyelesaian tindak pidana sebanyak 323 dan persentase penyelesaian tindak pidana sebesar 82,40 persen.

*Life expectancy in Pesisir Selatan reached 70.25, an increase of 0.29 from 2021. Expected Years of Schooling valued at 13.35, increased by 0.02 from last year's 13.33 and the Mean Years of School seemed to be worth 8.43, an increase of 0.16 of 2021.*

### **Poverty**

*The poverty line in the Pesisir Selatan in 2022 reached 526,564 rupiah per capita per month, increase from 2021 as much as 491,573 rupiah per capita per month. The Number of Poor People in Pesisir Selatan Regency is 33.78 thousand, decrease from 2021 as much as 37.41 thousand. The Percentage of the Poor was 7.11 percent decreased from last year's 7.92 percent.*

### **Crime**

*The number of criminal acts in the Pesisir Selatan is 392 cases in 2022, the highest cases are in the Batang Kapas area as many as 44 cases, the number of settlements of criminal acts is 323 and the percentage of completion of criminal acts is 82.40 percent.*

**Gambar 4.1**  
**Figures**

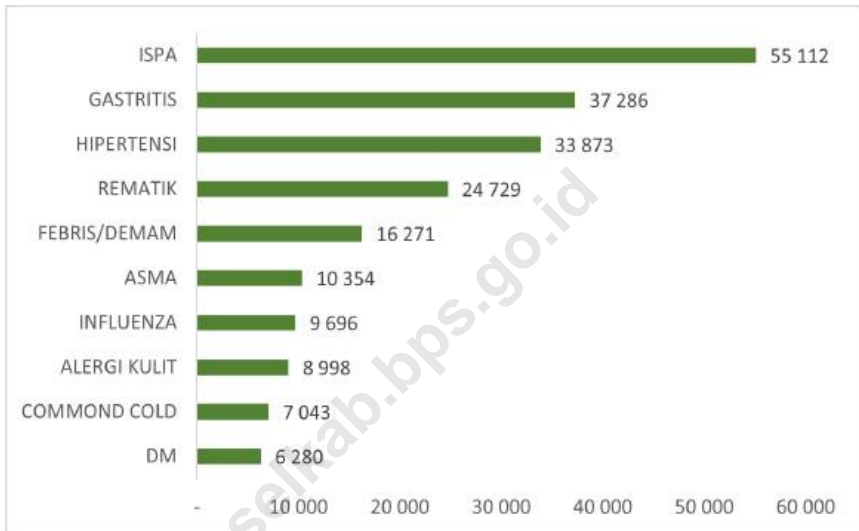
**Angka Partisipasi Murni (APM) dan Angka Partisipasi Kasar (APK) Menurut Jenjang Pendidikan di Kabupaten Pesisir Selatan, 2021 dan 2022**  
**Net Enrollment Rate and Gross Enrollment Ratio by Educational Level in Pesisir Selatan Regency, 2021 and 2022**



Sumber/Source: BPS, Survei Sosial Ekonomi Nasional (Susenas)/BPS-Statistics Indonesia, National Socioeconomic Survey

**Gambar** 4.2  
**Figures**

**Jumlah Kasus 10 Penyakit Terbanyak di Kabupaten Pesisir Selatan, 2022**  
**Number of Cases The 10 Most Diseases in Pesisir Selatan Regency, 2022**



Sumber/Source: Dinas Kesehatan Kabupaten Pesisir Selatan/Health Office of Pesisir Selatan Regency

#### 4.1 PENDIDIKAN EDUCATION

**Tabel 4.1.1** Jumlah Sekolah, Guru, dan Murid Taman Kanak-Kanak (TK) di Bawah Kementerian Pendidikan, Kebudayaan, Riset, dan Teknologi Menurut Kecamatan di Kabupaten Pesisir Selatan, 2021/2022 dan 2022/2023  
*Number of Schools, Teachers, and Pupils in Kindergarten Under The Ministry of Education, Culture, Research, and Technology by Subdistrict in Pesisir selatan Regency, 2021/2022 and 2022/2023*

Kecamatan Subdistrict	Sekolah/Schools					
	Negeri/Public		Swasta/Private		Jumlah/Total	
	2021/2022	2022/2023	2021/2022	2022/2023	2021/2022	2022/2023
(1)	(2)	(3)	(4)	(5)	(6)	(7)
1 Silaut	1	1	6	7	7	8
2 Lunang	1	1	12	12	13	13
3 Basa Ampek Balai Tapan	1	1	6	7	7	8
4 Ranah Ampek Hulu Tapan	1	1	1	1	2	2
5 Pancung Soal	1	1	14	17	15	18
6 Airpura	1	1	11	11	12	12
7 Linggo Sari Baganti	2	2	15	17	17	19
8 Ranah Pesisir	1	1	12	12	13	13
9 Lengayang	1	1	22	23	23	24
10 Sutera	1	1	14	15	15	16
11 Batang Kapas			5	5	5	5
12 IV Jurai	2	2	6	6	8	8
13 Bayang	0	0	11	11	11	11
14 IV Nagari Bayang Utara			3	3	3	3
15 Koto XI Tarusan	1	1	9	9	10	10
<b>Pesisir Selatan</b>	<b>14</b>	<b>14</b>	<b>147</b>	<b>156</b>	<b>161</b>	<b>170</b>

Bersambung/To Be Continued...

Lanjutan Tabel/*Continued Table* 4.1.1

Kecamatan Subdistrict	Guru <sup>1</sup> /Teachers <sup>1</sup>					
	Negeri/Public		Swasta/Private		Jumlah/Total	
	2021/2022	2022/2023	2021/2022	2022/2023	2021/2022	2022/2023
(1)	(8)	(9)	(10)	(11)	(12)	(13)
1 Silaut	3	3	18	18	21	21
2 Lunang	4	4	23	32	27	36
3 Basa Ampek Balai Tapan	4	4	12	17	16	21
4 Ranah Ampek Hulu Tapan	5	5	2	1	7	6
5 Pancung Soal	6	6	33	45	39	51
6 Airpura	4	5	20	26	24	31
7 Linggo Sari Baganti	12	12	36	39	48	51
8 Ranah Pesisir	5	5	31	31	36	36
9 Lengayang	9	9	49	49	58	58
10 Sutura	5	6	38	45	43	51
11 Batang Kapas	-	-	7	12	7	12
12 IV Jurai	23	20	21	21	44	41
13 Bayang	-	-	41	41	41	41
14 IV Nagari Bayang Utara	-	-	7	7	7	7
15 Koto XI Tarusan	6	6	34	31	40	37
<b>Pesisir Selatan</b>	<b>86</b>	<b>85</b>	<b>372</b>	<b>415</b>	<b>458</b>	<b>500</b>

Bersambung/*To Be Continued...*

Lanjutan Tabel/*Continued Table* 4.1.1

Kecamatan Subdistrict	Murid/Pupils					
	Negeri/Public		Swasta/Private		Jumlah/Total	
	2021/2022	2022/2023	2021/2022	2022/2023	2021/2022	2022/2023
(1)	(14)	(15)	(16)	(17)	(18)	(19)
1 Silaut	52	48	302	300	354	348
2 Lunang	31	32	403	439	434	471
3 Basa Ampek Balai Tapan	34	33	248	314	282	347
4 Ranah Ampek Hulu Tapan	69	48	31	100	100	148
5 Pancung Soal	52	50	600	662	652	712
6 Airpura	53	56	373	426	426	482
7 Linggo Sari Baganti	193	180	489	725	682	905
8 Ranah Pesisir	50	41	408	473	458	514
9 Lengayang	116	120	679	816	795	936
10 Sutera	53	51	464	470	517	521
11 Batang Kapas	0		154	153	154	153
12 IV Jurai	168	204	271	444	439	648
13 Bayang	0	18	396	416	396	434
14 IV Nagari Bayang Utara	0		27	74	27	74
15 Koto XI Tarusan	53	21	329	385	382	406
<b>Pesisir Selatan</b>	<b>924</b>	<b>902</b>	<b>5 174</b>	<b>6 197</b>	<b>6 098</b>	<b>7 099</b>

Catatan/Note: <sup>1</sup> Jumlah guru termasuk kepala sekolah dan guru/*The total of teachers including headmaster and teacher*  
 Sumber/Source: Kementerian Pendidikan, Kebudayaan, Riset, dan Teknologi, Data Semester Ganjil/*Ministry of Education, Culture, Research, and Technology, Odd semester report data*



**Tabel 4.1.2** Jumlah Sekolah, Guru, dan Murid Kelompok Bermain (KB) di Bawah Kementerian Pendidikan, Kebudayaan, Riset, dan Teknologi Menurut Kecamatan di Kabupaten Pesisir Selatan, 2021/2022 dan 2022/2023  
**Number of Schools, Teachers, and Pupils in Play Group Under The Ministry of Education, Culture, Research, and Technology by Subdistrict in Pesisir selatan Regency, 2021/2022 and 2022/2023**

Kecamatan Subdistrict	Sekolah/Schools					
	Negeri/Public		Swasta/Private		Jumlah/Total	
	2021/2022	2022/2023	2021/2022	2022/2023	2021/2022	2022/2023
(1)	(2)	(3)	(4)	(5)	(6)	(7)
1 Silaut	-	-	4	4	4	4
2 Lunang	-	-	6	6	6	6
3 Basa Ampek Balai Tapan	-	-	8	6	8	6
4 Ranah Ampek Hulu Tapan	-	-	8	8	8	8
5 Pancung Soal	-	-	8	3	8	3
6 Airpura	-	-	9	8	9	8
7 Linggo Sari Baganti	-	-	15	9	15	9
8 Ranah Pesisir	-	-	5	5	5	5
9 Lengayang	-	-	22	19	22	19
10 Sutera	-	-	14	14	14	14
11 Batang Kapas	-	-	13	11	13	11
12 IV Jurai	-	-	28	27	28	27
13 Bayang	1	1	24	24	25	25
14 IV Nagari Bayang Utara	-	-	11	12	11	12
15 Koto XI Tarusan	-	-	21	20	21	20
<b>Pesisir Selatan</b>	<b>1</b>	<b>1</b>	<b>196</b>	<b>176</b>	<b>197</b>	<b>177</b>

Bersambung/To Be Continued...

Lanjutan Tabel/*Continued Table 4.1.2*

Kecamatan Subdistrict	Guru <sup>1</sup> /Teachers <sup>1</sup>					
	Negeri/Public		Swasta/Private		Jumlah/Total	
	2021/2022	2022/2023	2021/2022	2022/2023	2021/2022	2022/2023
(1)	(8)	(9)	(10)	(11)	(12)	(13)
1 Silaut	-	-	9	9	9	9
2 Lunang	-	-	10	11	10	11
3 Basa Ampek Balai Tapan	-	-	13	11	13	11
4 Ranah Ampek Hulu Tapan	-	-	18	18	18	18
5 Pancung Soal	-	-	9	5	9	5
6 Airpura	-	-	6	6	6	6
7 Linggo Sari Baganti	-	-	13	14	13	14
8 Ranah Pesisir	-	-	7	7	7	7
9 Lengayang	-	-	34	29	34	29
10 Sutera	-	-	27	28	27	28
11 Batang Kapas	-	-	17	18	17	18
12 IV Jurai	-	-	62	55	62	55
13 Bayang	2	2	59	53	61	55
14 IV Nagari Bayang Utara	-	-	20	23	20	23
15 Koto XI Tarusan	-	-	35	33	35	33
<b>Pesisir Selatan</b>	<b>2</b>	<b>2</b>	<b>339</b>	<b>320</b>	<b>341</b>	<b>322</b>

Bersambung/*To Be Continued...*

Lanjutan Tabel/*Continued Table 4.1.2*

Kecamatan Subdistrict	Murid/Pupils					
	Negeri/Public		Swasta/Private		Jumlah/Total	
	2021/2022	2022/2023	2021/2022	2022/2023	2021/2022	2022/2023
(1)	(14)	(15)	(16)	(17)	(18)	(19)
1 Silaut	-	-	155	167	155	167
2 Lunang	-	-	182	165	182	165
3 Basa Ampek Balai Tapan	-	-	231	165	231	165
4 Ranah Ampek Hulu Tapan	-	-	329	355	329	355
5 Pancung Soal	-	-	154	78	154	78
6 Airpura	-	-	237	234	237	234
7 Linggo Sari Baganti	-	-	317	265	317	265
8 Ranah Pesisir	-	-	114	112	114	112
9 Lengayang	-	-	563	531	563	531
10 Sutera	-	-	407	402	407	402
11 Batang Kapas	-	-	257	260	257	260
12 IV Jurai	-	-	838	835	838	835
13 Bayang	21	24	1 100	1 155	1 121	1 179
14 IV Nagari Bayang Utara	-	-	268	267	268	267
15 Koto XI Tarusan	-	-	586	640	586	640
<b>Pesisir Selatan</b>	<b>21</b>	<b>24</b>	<b>5 738</b>	<b>5 631</b>	<b>5 759</b>	<b>5 655</b>

Catatan/Note: <sup>1</sup> Jumlah guru termasuk kepala sekolah dan guru/*The total of teachers including headmaster and teacher*

Sumber/Source: Dinas Pendidikan dan Kebudayaan Kabupaten Pesisir Selatan / *Department of Education and Culture of Pesisir Selatan Regency*

**Tabel 4.1.3**  
**Table**

**Jumlah Sekolah, Guru, dan Murid Satuan PAUD Sejenis (SPS) di Bawah Kementerian Pendidikan, Kebudayaan, Riset, dan Teknologi Menurut Kecamatan di Kabupaten Pesisir Selatan, 2021/2022 dan 2022/2023**  
*Number of Schools, Teachers, and Pupils in Early Childhood Education Programs Under The Ministry of Education, Culture, Research, and Technology by Subdistrict in Pesisir selatan Regency, 2021/2022 and 2022/2023*

Kecamatan Subdistrict	Sekolah/Schools					
	Negeri/Public		Swasta/Private		Jumlah/Total	
	2021/2022	2022/2023	2021/2022	2022/2023	2021/2022	2022/2023
(1)	(2)	(3)	(4)	(5)	(6)	(7)
1 Silaut	-	-	-	-	-	-
2 Lunang	-	-	-	-	-	-
3 Basa Ampek Balai Tapan	-	-	-	-	-	-
4 Ranah Ampek Hulu Tapan	-	-	-	-	-	-
5 Pancung Soal	-	-	-	-	-	-
6 Airpura	-	-	-	-	-	-
7 Linggo Sari Baganti	-	-	-	-	-	-
8 Ranah Pesisir	-	-	2	2	2	2
9 Lengayang	-	-	-	-	-	-
10 Sutera	-	-	-	-	-	-
11 Batang Kapas	-	-	3	2	3	2
12 IV Jurai	-	-	-	-	-	-
13 Bayang	-	-	4	3	4	3
14 IV Nagari Bayang Utara	-	-	-	-	-	-
15 Koto XI Tarusan	-	-	2	2	2	2
<b>Pesisir Selatan</b>	-	-	<b>11</b>	<b>9</b>	<b>11</b>	<b>9</b>

Bersambung/To Be Continued...

Lanjutan Tabel/Continued Table 4.1.3

Kecamatan Subdistrict	Guru <sup>1</sup> /Teachers <sup>1</sup>					
	Negeri/Public		Swasta/Private		Jumlah/Total	
	2021/2022	2022/2023	2021/2022	2022/2023	2021/2022	2022/2023
(1)	(8)	(9)	(10)	(11)	(12)	(13)
1 Silaut	-	-	-	-	-	-
2 Lunang	-	-	-	-	-	-
3 Basa Ampek Balai Tapan	-	-	-	-	-	-
4 Ranah Ampek Hulu Tapan	-	-	-	-	-	-
5 Pancung Soal	-	-	-	-	-	-
6 Airpura	-	-	-	-	-	-
7 Linggo Sari Baganti	-	-	-	-	-	-
8 Ranah Pesisir	-	-	3	2	3	2
9 Lengayang	-	-	-	-	-	-
10 Sutera	-	-	-	-	-	-
11 Batang Kapas	-	-	2	2	2	2
12 IV Jurai	-	-	-	-	-	-
13 Bayang	-	-	10	9	10	9
14 IV Nagari Bayang Utara	-	-	-	-	-	-
15 Koto XI Tarusan	-	-	7	8	7	8
<b>Pesisir Selatan</b>	<b>-</b>	<b>-</b>	<b>22</b>	<b>21</b>	<b>22</b>	<b>21</b>

Bersambung/To Be Continued...

Lanjutan Tabel/Continued Table 4.1.3

Kecamatan Subdistrict	Murid/Pupils					
	Negeri/Public		Swasta/Private		Jumlah/Total	
	2021/2022	2022/2023	2021/2022	2022/2023	2021/2022	2022/2023
(1)	(14)	(15)	(16)	(17)	(18)	(19)
1 Silaut	-	-	-	-	-	-
2 Lunang	-	-	-	-	-	-
3 Basa Ampek Balai Tapan	-	-	-	-	-	-
4 Ranah Ampek Hulu Tapan	-	-	-	-	-	-
5 Pancung Soal	-	-	-	-	-	-
6 Airpura	-	-	-	-	-	-
7 Linggo Sari Baganti	-	-	-	-	-	-
8 Ranah Pesisir	-	-	43	27	43	27
9 Lengayang	-	-	-	-	-	-
10 Sutera	-	-	-	-	-	-
11 Batang Kapas	-	-	43	32	43	32
12 IV Jurai	-	-	-	-	-	-
13 Bayang	-	-	136	1-8	136	1-8
14 IV Nagari Bayang Utara	-	-	-	-	-	-
15 Koto XI Tarusan	-	-	119	144	119	144
<b>Pesisir Selatan</b>	-	-	<b>341</b>	<b>311</b>	<b>341</b>	<b>311</b>

Catatan/Note: <sup>1</sup> Jumlah guru termasuk kepala sekolah dan guru/The total of teachers including headmaster and teacher  
 Sumber/Source: Dinas Pendidikan dan Kebudayaan Kabupaten Pesisir Selatan / Department of Education and Culture of Pesisir Selatan Regency

**Tabel 4.1.4** Jumlah Sekolah, Guru, dan Murid Taman Penitipan Anak (TPA) di Bawah Kementerian Pendidikan, Kebudayaan, Riset, dan Teknologi Menurut Kecamatan di Kabupaten Pesisir Selatan, 2021/2022 dan 2022/2023  
**Number of Schools, Teachers, and Pupils in Daycare Park Under The Ministry of Education, Culture, Research, and Technology by Subdistrict in Pesisir selatan Regency, 2021/2022 and 2022/2023**

Kecamatan Subdistrict	Sekolah/Schools					
	Negeri/Public		Swasta/Private		Jumlah/Total	
	2021/2022	2022/2023	2021/2022	2022/2023	2021/2022	2022/2023
(1)	(2)	(3)	(4)	(5)	(6)	(7)
1 Silaut	-	-	-	-	-	-
2 Lunang	-	-	-	-	-	-
3 Basa Ampek Balai Tapan	-	-	-	-	-	-
4 Ranah Ampek Hulu Tapan	-	-	-	-	-	-
5 Pancung Soal	-	-	-	-	-	-
6 Airpura	-	-	-	-	-	-
7 Linggo Sari Baganti	-	-	1	1	1	1
8 Ranah Pesisir	-	-	-	-	-	-
9 Lengayang	-	-	-	-	-	-
10 Sutera	-	-	-	-	-	-
11 Batang Kapas	-	-	-	-	-	-
12 IV Jurai	-	-	3	3	3	3
13 Bayang	-	-	-	-	-	-
14 IV Nagari Bayang Utara	-	-	-	-	-	-
15 Koto XI Tarusan	-	-	-	-	-	-
<b>Pesisir Selatan</b>	-	-	<b>4</b>	<b>4</b>	<b>4</b>	<b>4</b>

Bersambung/To Be Continued...

Lanjutan Tabel/*Continued Table 4.1.4*

Kecamatan Subdistrict	Guru <sup>1</sup> /Teachers <sup>1</sup>					
	Negeri/Public		Swasta/Private		Jumlah/Total	
	2021/2022	2022/2023	2021/2022	2022/2023	2021/2022	2022/2023
(1)	(8)	(9)	(10)	(11)	(12)	(13)
1 Silaut	-	-	-	-	-	-
2 Lunang	-	-	-	-	-	-
3 Basa Ampek Balai Tapan	-	-	-	-	-	-
4 Ranah Ampek Hulu Tapan	-	-	-	-	-	-
5 Pancung Soal	-	-	-	-	-	-
6 Airpura	-	-	-	-	-	-
7 Linggo Sari Baganti	-	-	1	1	1	1
8 Ranah Pesisir	-	-	-	-	-	-
9 Lengayang	-	-	-	-	-	-
10 Sutera	-	-	-	-	-	-
11 Batang Kapas	-	-	-	-	-	-
12 IV Jurai	-	-	2	1	2	1
13 Bayang	-	-	-	-	-	-
14 IV Nagari Bayang Utara	-	-	-	-	-	-
15 Koto XI Tarusan	-	-	-	-	-	-
<b>Pesisir Selatan</b>	-	-	<b>3</b>	<b>2</b>	<b>3</b>	<b>2</b>

Bersambung/*To Be Continued...*



Lanjutan Tabel/Continued Table 4.1.4

Kecamatan Subdistrict	Murid/Pupils					
	Negeri/Public		Swasta/Private		Jumlah/Total	
	2021/2022	2022/2023	2021/2022	2022/2023	2021/2022	2022/2023
(1)	(14)	(15)	(16)	(17)	(18)	(19)
1 Silaut	-	-	-	-	-	-
2 Lunang	-	-	-	-	-	-
3 Basa Ampek Balai Tapan	-	-	-	-	-	-
4 Ranah Ampek Hulu Tapan	-	-	-	-	-	-
5 Pancung Soal	-	-	-	-	-	-
6 Airpura	-	-	-	-	-	-
7 Linggo Sari Baganti	-	-	25	21	25	21
8 Ranah Pesisir	-	-	-	-	-	-
9 Lengayang	-	-	-	-	-	-
10 Sutera	-	-	-	-	-	-
11 Batang Kapas	-	-	-	-	-	-
12 IV Jurai	-	-	21	26	21	26
13 Bayang	-	-	-	-	-	-
14 IV Nagari Bayang Utara	-	-	-	-	-	-
15 Koto XI Tarusan	-	-	-	-	-	-
<b>Pesisir Selatan</b>	-	-	<b>46</b>	<b>47</b>	<b>46</b>	<b>47</b>

Catatan/Note: <sup>1</sup> Jumlah guru termasuk kepala sekolah dan guru/The total of teachers including headmaster and teacher

Sumber/Source: Dinas Pendidikan dan Kebudayaan Kabupaten Pesisir Selatan / Department of Education and Culture of Pesisir Selatan Regency

**Tabel**  
**Table** 4.1.5**Jumlah Sekolah, Guru, dan Murid Raudatul Athfal (RA)  
di Bawah Kementerian Agama Menurut Kecamatan di  
Kabupaten Pesisir Selatan, 2021/2022 dan 2022/2023**  
**Number of Schools, Teachers, and Pupils in Raudatul Athfal  
(RA) Under The Ministry of Religious Affairs by Subdistrict in  
Pesisir Selatan Regency, 2021/2022 and 2022/2023**

Kecamatan Subdistrict	Sekolah/Schools		Guru/Teachers		Murid/Pupils	
	2021/2022	2022/2023	2021/2022	2022/2023	2021/2022	2022/2023
(1)	(2)	(3)	(4)	(5)	(6)	(7)
1 Silaut	2	2	-	1	60	55
2 Lunang	2	3	7	12	95	96
3 Basa Ampek Balai Tapan	-	-	-	-	-	-
4 Ranah Ampek Hulu Tapan	-	-	-	-	-	-
5 Pancung Soal	-	-	-	-	-	-
6 Airpura	-	-	-	-	-	-
7 Linggo Sari Baganti	4	4	8	9	149	142
8 Ranah Pesisir	3	4	4	6	102	117
9 Lengayang	5	6	13	15	119	150
10 Sutera	13	13	51	50	468	506
11 Batang Kapas	14	14	34	36	391	309
12 IV Jurai	8	8	28	28	199	182
13 Bayang	11	11	44	42	443	418
14 IV Nagari Bayang Utara	-	-	-	-	-	-
15 Koto XI Tarusan	8	8	23	24	316	343
<b>Pesisir Selatan</b>	<b>70</b>	<b>73</b>	<b>212</b>	<b>223</b>	<b>2 342</b>	<b>2 318</b>

Catatan/Note: Seluruh Raudatul Athfal (RA) berstatus swasta/*All Raudatul Athfal (RA) are private*

Sumber/Source: Kementerian Agama, EMIS, Data Semester Ganjil/*Ministry of Religious Affairs, EMIS, Odd semester report data*

**Tabel**  
**Table** 4.1.6

**Jumlah Sekolah, Guru, dan Murid Sekolah Dasar (SD) di Bawah Kementerian Pendidikan, Kebudayaan, Riset, dan Teknologi Menurut Kecamatan di Kabupaten Pesisir Selatan, 2021/2022 dan 2022/2023**  
**Number of Schools, Teachers, and Pupils in Elementary Schools Under The Ministry of Education, Culture, Research, and Technology by Subdistrict in Pesisir Selatan Regency, 2021/2022 and 2022/2023**

Kecamatan Subdistrict	Sekolah/Schools					
	Negeri/Public		Swasta/Private		Jumlah/Total	
	2021/2022	2022/2023	2021/2022	2022/2023	2021/2022	2022/2023
(1)	(2)	(3)	(4)	(5)	(6)	(7)
1 Silaut	11	11	1	1	12	12
2 Lunang	14	14	2	2	16	16
3 Basa Ampek Balai Tapan	11	11	1	2	12	13
4 Ranah Ampek Hulu Tapan	11	11	-	-	11	11
5 Pancung Soal	15	15	2	2	17	17
6 Airpura	12	12	-	-	12	12
7 Linggo Sari Baganti	39	39	1	1	40	40
8 Ranah Pesisir	29	29	-	1	29	30
9 Lengayang	50	50	2	2	52	52
10 Sutera	37	37	3	3	40	40
11 Batang Kapas	32	32	1	1	33	33
12 IV Jurai	33	33	4	4	37	37
13 Bayang	38	38	1	1	39	39
14 IV Nagari Bayang Utara	8	8	-	-	8	8
15 Koto XI Tarusan	45	45	-	1	45	46
<b>Pesisir Selatan</b>	<b>385</b>	<b>385</b>	<b>18</b>	<b>21</b>	<b>403</b>	<b>406</b>

Bersambung/To Be Continued...

Lanjutan Tabel/Continued Table 4.1.6

Kecamatan Subdistrict	Guru <sup>1</sup> /Teachers <sup>1</sup>					
	Negeri/Public		Swasta/Private		Jumlah/Total	
	2021/2022	2022/2023	2021/2022	2022/2023	2021/2022	2022/2023
(1)	(8)	(9)	(10)	(11)	(12)	(13)
1 Silaut	124	120	12	16	136	136
2 Lunang	159	161	8	20	167	181
3 Basa Ampek Balai Tapan	135	136	15	27	150	163
4 Ranah Ampek Hulu Tapan	140	143	-	-	140	143
5 Pancung Soal	228	241	34	33	262	274
6 Airpura	156	170	-	-	156	170
7 Linggo Sari Baganti	457	466	10	15	467	481
8 Ranah Pesisir	349	363	-	7	349	370
9 Lengayang	548	558	26	33	574	591
10 Sutera	475	491	33	38	508	529
11 Batang Kapas	334	337	10	15	344	352
12 IV Jurai	471	476	65	61	536	537
13 Bayang	427	439	11	18	438	457
14 IV Nagari Bayang Utara	93	95	-	-	93	95
15 Koto XI Tarusan	449	468	-	10	449	478
<b>Pesisir Selatan</b>	<b>4 545</b>	<b>4 664</b>	<b>224</b>	<b>293</b>	<b>4 769</b>	<b>4 957</b>

Bersambung/To Be Continued...

Lanjutan Tabel/Continued Table 4.1.6

Kecamatan Subdistrict	Murid/Pupils					
	Negeri/Public		Swasta/Private		Jumlah/Total	
	2021/2022	2022/2023	2021/2022	2022/2023	2021/2022	2022/2023
(1)	(14)	(15)	(16)	(17)	(18)	(19)
1 Silaut	1 616	1 601	138	141	1 754	1 742
2 Lunang	2 067	2 036	266	286	2 333	2 322
3 Basa Ampek Balai Tapan	1 625	1 636	216	325	1 841	1 961
4 Ranah Ampek Hulu Tapan	1 645	1 601	-	-	1 645	1 601
5 Pancung Soal	3 606	3 532	425	474	4 031	4 006
6 Airpura	2 229	2 274	-	-	2 229	2 274
7 Linggo Sari Baganti	5 964	5 843	107	162	6 071	6 005
8 Ranah Pesisir	3 519	3 440	-	38	3 519	3 478
9 Lengayang	6 098	5 979	318	375	6 416	6 354
10 Sutera	5 863	5 602	361	463	6 224	6 065
11 Batang Kapas	3 633	3 595	72	116	3 705	3 711
12 IV Jurai	4 948	4 857	638	683	5 586	5 540
13 Bayang	3 282	3 200	89	119	3 371	3 319
14 IV Nagari Bayang Utara	734	714	-	-	734	714
15 Koto XI Tarusan	5 979	5 868	-	46	5 979	5 914
<b>Pesisir Selatan</b>	<b>52 808</b>	<b>51 778</b>	<b>2 630</b>	<b>3 228</b>	<b>55 438</b>	<b>55 006</b>

Catatan/Note: <sup>1</sup> Jumlah guru termasuk kepala sekolah dan guru/The total of teachers including headmaster and teacher  
 Sumber/Source: Kementerian Pendidikan, Kebudayaan, Riset, dan Teknologi, data semester ganjil/Ministry of Education, Culture, Research, and Technology, odd semester report data

**Tabel**  
**Table** 4.1.7**Jumlah Sekolah, Guru, dan Murid Madrasah Ibtidaiyah (MI) di Bawah Kementerian Agama Menurut Kecamatan di Kabupaten Pesisir Selatan, 2021/2022 dan 2022/2023**  
**Number of Schools, Teachers, and Pupils in Madrasah Ibtidaiyah (MI) Under The Ministry of Religious Affairs by Subdistrict in Pesisir Selatan Regency, 2021/2022 and 2022/2023**

Kecamatan Subdistrict	Sekolah/Schools					
	Negeri/Public		Swasta/Private		Jumlah/Total	
	2021/2022	2022/2023	2021/2022	2022/2023	2021/2022	2022/2023
(1)	(2)	(3)	(4)	(5)	(6)	(7)
1 Silaut	-	-	1	1	1	1
2 Lunang	1	1	2	2	3	3
3 Basa Ampek Balai Tapan	1	1	-	-	1	1
4 Ranah Ampek Hulu Tapan	-	-	-	-	-	-
5 Pancung Soal	-	-	-	-	-	-
6 Airpura	-	-	-	-	-	-
7 Linggo Sari Baganti	-	-	-	-	-	-
8 Ranah Pesisir	-	-	2	2	2	2
9 Lengayang	1	1	-	-	1	1
10 Sutera	-	-	4	4	4	4
11 Batang Kapas	2	2	-	-	2	2
12 IV Jurai	2	2	-	-	2	2
13 Bayang	4	4	1	1	5	5
14 IV Nagari Bayang Utara	2	2	-	-	2	2
15 Koto XI Tarusan	-	-	-	-	-	-
<b>Pesisir Selatan</b>	<b>13</b>	<b>13</b>	<b>10</b>	<b>10</b>	<b>23</b>	<b>23</b>

Bersambung/To Be Continued...

Lanjutan Tabel/*Continued Table 4.1.7*

Kecamatan Subdistrict	Guru/Teachers					
	Negeri/Public		Swasta/Private		Jumlah/Total	
	2021/2022	2022/2023	2021/2022	2022/2023	2021/2022	2022/2023
(1)	(8)	(9)	(10)	(11)	(12)	(13)
1 Silaut	-	-	11	12	11	12
2 Lunang	16	17	23	32	39	49
3 Basa Ampek Balai Tapan	31	32	-	-	31	32
4 Ranah Ampek Hulu Tapan	-	-	-	-	-	-
5 Pancung Soal	-	-	-	-	-	-
6 Airpura	-	-	-	-	-	-
7 Linggo Sari Baganti	-	-	-	-	-	-
8 Ranah Pesisir	-	-	23	27	23	27
9 Lengayang	20	22	-	-	20	22
10 Sutera	-	-	31	46	31	46
11 Batang Kapas	32	33	-	-	32	33
12 IV Jurai	50	50	-	-	50	50
13 Bayang	107	113	15	17	122	130
14 IV Nagari Bayang Utara	40	41	-	-	40	41
15 Koto XI Tarusan	-	-	-	-	-	-
<b>Pesisir Selatan</b>	<b>296</b>	<b>308</b>	<b>103</b>	<b>134</b>	<b>399</b>	<b>442</b>

Bersambung/*To Be Continued...*

Lanjutan Tabel/*Continued Table 4.1.7*

Kecamatan Subdistrict	Murid/Pupils					
	Negeri/Public		Swasta/Private		Jumlah/Total	
	2021/2022	2022/2023	2021/2022	2022/2023	2021/2022	2022/2023
(1)	(14)	(15)	(16)	(17)	(18)	(19)
1 Silaut	-	-	127	139	127	139
2 Lunang	153	138	200	210	353	348
3 Basa Ampek Balai Tapan	250	242	-	-	250	242
4 Ranah Ampek Hulu Tapan	-	-	-	-	-	-
5 Pancung Soal	-	-	-	-	-	-
6 Airpura	-	-	-	-	-	-
7 Linggo Sari Baganti	-	-	-	-	-	-
8 Ranah Pesisir	-	-	180	185	180	185
9 Lengayang	167	177	-	-	167	177
10 Sutera	-	-	324	383	324	383
11 Batang Kapas	185	197	-	-	185	197
12 IV Jurai	208	204	-	-	208	204
13 Bayang	915	975	100	99	1 015	1 074
14 IV Nagari Bayang Utara	79	152	-	-	79	152
15 Koto XI Tarusan	-	-	-	-	-	-
<b>Pesisir Selatan</b>	<b>1 957</b>	<b>2 085</b>	<b>931</b>	<b>1 016</b>	<b>2 888</b>	<b>3 101</b>

Sumber/Source: Kementerian Agama, EMIS, Data Semester Ganjil/Ministry of Religious Affairs, EMIS, Odd semester report data



**Tabel**  
**Table 4.1.8**

**Jumlah Sekolah, Guru, dan Murid Sekolah Menengah Pertama (SMP) di Bawah Kementerian Pendidikan, Kebudayaan, Riset, dan Teknologi Menurut Kecamatan di Kabupaten Pesisir Selatan, 2021/2022 dan 2022/2023**  
**Number of Schools, Teachers, and Pupils in Junior High Schools Under The Ministry of Education, Culture, Research, and Technology by Subdistrict in Pesisir Selatan Regency, 2021/2022 and 2022/2023**

Kecamatan Subdistrict	Sekolah/Schools					
	Negeri/Public		Swasta/Private		Jumlah/Total	
	2021/2022	2022/2023	2021/2022	2022/2023	2021/2022	2022/2023
(1)	(2)	(3)	(4)	(5)	(6)	(7)
1 Silaut	4	4	-	-	4	4
2 Lunang	4	4	-	-	4	4
3 Basa Ampek Balai Tapan	1	1	1	1	2	2
4 Ranah Ampek Hulu Tapan	3	3	-	-	3	3
5 Pancung Soal	3	3	-	-	3	3
6 Airpura	5	5	-	-	5	5
7 Linggo Sari Baganti	8	8	-	1	8	9
8 Ranah Pesisir	5	5	-	-	5	5
9 Lengayang	6	6	1	1	7	7
10 Sutera	8	8	1	1	9	9
11 Batang Kapas	5	5	-	-	5	5
12 IV Jurai	7	7	1	1	8	8
13 Bayang	4	4	-	-	4	4
14 IV Nagari Bayang Utara	2	2	-	-	2	2
15 Koto XI Tarusan	9	9	-	-	9	9
<b>Pesisir Selatan</b>	<b>74</b>	<b>74</b>	<b>4</b>	<b>5</b>	<b>78</b>	<b>79</b>

Bersambung/To Be Continued...

Lanjutan Tabel/*Continued Table 4.1.8*

Kecamatan Subdistrict	Guru <sup>1</sup> /Teachers <sup>1</sup>					
	Negeri/Public		Swasta/Private		Jumlah/Total	
	2021/2022	2022/2023	2021/2022	2022/2023	2021/2022	2022/2023
(1)	(8)	(9)	(10)	(11)	(12)	(13)
1 Silaut	71	64	-	-	71	64
2 Lunang	74	69	-	-	74	69
3 Basa Ampek Balai Tapan	55	56	5	6	60	62
4 Ranah Ampek Hulu Tapan	73	70	-	-	73	70
5 Pancung Soal	92	99	-	-	92	99
6 Airpura	96	101	-	-	96	101
7 Linggo Sari Baganti	205	208	-	10	205	218
8 Ranah Pesisir	148	147	-	-	148	147
9 Lengayang	204	213	7	11	211	224
10 Sutera	241	238	10	14	251	252
11 Batang Kapas	158	158	-	-	158	158
12 IV Jurai	224	227	13	12	237	239
13 Bayang	130	134	-	-	130	134
14 IV Nagari Bayang Utara	46	46	-	-	46	46
15 Koto XI Tarusan	241	249	-	-	241	249
<b>Pesisir Selatan</b>	<b>2 058</b>	<b>2 079</b>	<b>35</b>	<b>53</b>	<b>2 093</b>	<b>2 132</b>

Bersambung/*To Be Continued...*

Lanjutan Tabel/Continued Table 4.1.8

Kecamatan Subdistrict	Murid/Pupils					
	Negeri/Public		Swasta/Private		Jumlah/Total	
	2021/2022	2022/2023	2021/2022	2022/2023	2021/2022	2022/2023
(1)	(14)	(15)	(16)	(17)	(18)	(19)
1 Silaut	614	591	-	-	614	591
2 Lunang	721	640	-	-	721	640
3 Basa Ampek Balai Tapan	673	628	27	32	700	660
4 Ranah Ampek Hulu Tapan	538	501	-	-	538	501
5 Pancung Soal	1 053	1 064	-	-	1 053	1 064
6 Airpura	702	705	-	-	702	705
7 Linggo Sari Baganti	1 670	1 800	-	21	1 670	1 821
8 Ranah Pesisir	1 196	1 140	-	-	1 196	1 140
9 Lengayang	1 858	1 779	34	57	1 892	1 836
10 Sutera	2 014	1 801	46	56	2 060	1 857
11 Batang Kapas	1 391	1 241	-	-	1 391	1 241
12 IV Jurai	2 078	1 983	20	17	2 098	2 000
13 Bayang	1 054	1 003	-	-	1 054	1 003
14 IV Nagari Bayang Utara	167	161	-	-	167	161
15 Koto XI Tarusan	2 126	1 956	-	-	2 126	1 956
<b>Pesisir Selatan</b>	<b>17 855</b>	<b>16 993</b>	<b>127</b>	<b>183</b>	<b>17 982</b>	<b>17 176</b>

Catatan/Note: <sup>1</sup> Jumlah guru termasuk kepala sekolah dan guru/The total of teachers including headmaster and teacher  
 Source: Kementerian Pendidikan, Kebudayaan, Riset, dan Teknologi, data semester ganjil/Ministry of Education, Culture, Research, and Technology, Basic Education Data System, odd semester report data

**Tabel**  
**Table** 4.1.9**Jumlah Sekolah, Guru, dan Murid Madrasah Tsanawiyah (MTs) di Bawah Kementerian Agama Menurut Kecamatan di Kabupaten Pesisir Selatan, 2021/2022 dan 2022/2023**  
**Number of Schools, Teachers, and Pupils in Madrasah Tsanawiyah (MTs) Under The Ministry of Religious Affairs by Subdistrict in Pesisir Selatan Regency , 2021/2022 and 2022/2023**

Kecamatan Subdistrict	Sekolah/Schools					
	Negeri/Public		Swasta/Private		Jumlah/Total	
	2021/2022	2022/2023	2021/2022	2022/2023	2021/2022	2022/2023
(1)	(2)	(3)	(4)	(5)	(6)	(7)
1 Silaut	-	-	2	2	2	2
2 Lunang	-	-	3	3	3	3
3 Basa Ampek Balai Tapan	-	-	-	-	-	-
4 Ranah Ampek Hulu Tapan	1	1	-	-	1	1
5 Pancung Soal	1	1	-	-	1	1
6 Airpura	-	-	1	1	1	1
7 Linggo Sari Baganti	1	1	1	1	2	2
8 Ranah Pesisir	1	1	1	1	2	2
9 Lengayang	1	1	4	5	5	6
10 Sutera	-	-	3	3	3	3
11 Batang Kapas	2	2	-	-	2	2
12 IV Jurai	2	2	1	1	3	3
13 Bayang	2	2	-	-	2	2
14 IV Nagari Bayang Utara	1	1	1	1	2	2
15 Koto XI Tarusan	1	1	3	3	4	4
<b>Pesisir Selatan</b>	<b>13</b>	<b>13</b>	<b>20</b>	<b>21</b>	<b>33</b>	<b>34</b>

Bersambung/To Be Continued...

Lanjutan Tabel/Continued Table 4.1.9

Kecamatan Subdistrict	Guru/Teachers					
	Negeri/Public		Swasta/Private		Jumlah/Total	
	2021/2022	2022/2023	2021/2022	2022/2023	2021/2022	2022/2023
(1)	(8)	(9)	(10)	(11)	(12)	(13)
1 Silaut	-	-	27	28	27	28
2 Lunang	-	-	55	54	55	54
3 Basa Ampek Balai Tapan	-	-	-	-	-	-
4 Ranah Ampek Hulu Tapan	54	54	-	-	54	54
5 Pancung Soal	58	70	-	-	58	70
6 Airpura	-	-	38	40	38	40
7 Linggo Sari Baganti	81	81	17	20	98	101
8 Ranah Pesisir	67	68	21	22	88	90
9 Lengayang	58	55	110	123	168	178
10 Sutera	-	-	95	101	95	101
11 Batang Kapas	78	81	-	-	78	81
12 IV Jurai	126	142	10	10	136	152
13 Bayang	164	161	-	-	164	161
14 IV Nagari Bayang Utara	33	32	7	7	40	39
15 Koto XI Tarusan	69	76	40	45	109	121
<b>Pesisir Selatan</b>	<b>788</b>	<b>820</b>	<b>420</b>	<b>450</b>	<b>1 208</b>	<b>1 270</b>

Bersambung/To Be Continued...

Lanjutan Tabel/*Continued Table* 4.1.9

Kecamatan Subdistrict	Murid/Pupils					
	Negeri/Public		Swasta/Private		Jumlah/Total	
	2021/2022	2022/2023	2021/2022	2022/2023	2021/2022	2022/2023
(1)	(14)	(15)	(16)	(17)	(18)	(19)
1 Silaut	-	-	97	97	97	97
2 Lunang	-	-	362	375	362	375
3 Basa Ampek Balai Tapan	-	-	-	-	-	-
4 Ranah Ampek Hulu Tapan	591	600	-	-	591	600
5 Pancung Soal	658	645	-	-	658	645
6 Airpura	-	-	198	182	198	182
7 Linggo Sari Baganti	1 063	1 033	52	65	1 115	1 098
8 Ranah Pesisir	635	631	18	24	653	655
9 Lengayang	643	555	846	889	1 489	1 444
10 Sutera	-	-	969	1 112	969	1 112
11 Batang Kapas	501	576	-	-	501	576
12 IV Jurai	960	966	23	39	983	1 005
13 Bayang	1 092	1 062	-	-	1 092	1 062
14 IV Nagari Bayang Utara	201	174	58	60	259	234
15 Koto XI Tarusan	724	766	196	202	920	968
<b>Pesisir Selatan</b>	<b>7 068</b>	<b>7 008</b>	<b>2 819</b>	<b>3 045</b>	<b>9 887</b>	<b>10 053</b>

Sumber/Source: Kementerian Agama, EMIS, Data Semester Ganjil/Ministry of Religious Affairs, EMIS, Odd semester report data

**Tabel**  
**Table** 4.1.10

**Jumlah Sekolah, Guru, dan Murid Sekolah Menengah Atas (SMA) di Bawah Kementerian Pendidikan, Kebudayaan, Riset, dan Teknologi Menurut Kecamatan di Kabupaten Pesisir Selatan, 2021/2022 dan 2022/2023**  
**Number of Schools, Teachers, and Pupils in Senior High School Under The Ministry of Education, Culture, Research, and Technology by Subdistrict in Pesisir Selatan Regency, 2021/2022 and 2022/2023**

Kecamatan Subdistrict	Sekolah/Schools					
	Negeri/Public		Swasta/Private <sup>2</sup>		Jumlah/Total	
	2021/2022	2022/2023	2021/2022	2022/2023	2021/2022	2022/2023
(1)	(2)	(3)	(4)	(5)	(6)	(7)
1 Silaut	1	1	-	-	1	1
2 Lunang	1	1	-	-	1	1
3 Basa Ampek Balai Tapan	2	2	-	-	2	2
4 Ranah Ampek Hulu Tapan	-	-	-	-	-	-
5 Pancung Soal	1	1	-	-	1	1
6 Airpura	1	1	-	-	1	1
7 Linggo Sari Baganti	2	2	-	-	2	2
8 Ranah Pesisir	2	2	-	-	2	2
9 Lengayang	3	3	-	-	3	3
10 Sutera	2	2	-	-	2	2
11 Batang Kapas	2	2	-	-	2	2
12 IV Jurai	3	3	-	-	3	3
13 Bayang	2	2	-	-	2	2
14 IV Nagari Bayang Utara	1	1	-	-	1	1
15 Koto XI Tarusan	2	2	-	-	2	2
<b>Pesisir Selatan</b>	<b>25</b>	<b>25</b>	<b>-</b>	<b>-</b>	<b>25</b>	<b>25</b>

Bersambung/To Be Continued...

Lanjutan Tabel/*Continued Table 4.1.10*

Kecamatan Subdistrict	Guru <sup>1</sup> /Teachers <sup>1</sup>					
	Negeri/Public		Swasta/Private <sup>2</sup>		Jumlah/Total	
	2021/2022	2022/2023	2021/2022	2022/2023	2021/2022	2022/2023
(1)	(8)	(9)	(10)	(11)	(12)	(13)
1 Silaut	28	30	-	-	28	30
2 Lunang	41	49	-	-	41	49
3 Basa Ampek Balai Tapan	91	101	-	-	91	101
4 Ranah Ampek Hulu Tapan	-	-	-	-	-	-
5 Pancung Soal	82	86	-	-	82	86
6 Airpura	48	51	-	-	48	51
7 Linggo Sari Baganti	79	80	-	-	79	80
8 Ranah Pesisir	84	94	-	-	84	94
9 Lengayang	148	160	-	-	148	160
10 Sutera	106	118	-	-	106	118
11 Batang Kapas	111	116	-	-	111	116
12 IV Jurai	163	171	-	-	163	171
13 Bayang	123	131	-	-	123	131
14 IV Nagari Bayang Utara	26	29	-	-	26	29
15 Koto XI Tarusan	138	146	-	-	138	146
<b>Pesisir Selatan</b>	<b>1 268</b>	<b>1 362</b>	<b>-</b>	<b>-</b>	<b>1 268</b>	<b>1 362</b>

Bersambung/*To Be Continued...*



Lanjutan Tabel/*Continued Table* 4.1.10

Kecamatan Subdistrict	Murid/Pupils					
	Negeri/Public		Swasta/Private <sup>2</sup>		Jumlah/Total	
	2021/2022	2022/2023	2021/2022	2022/2023	2021/2022	2022/2023
(1)	(14)	(15)	(16)	(17)	(18)	(19)
1 Silaut	369	377	-	-	369	377
2 Lunang	578	556	-	-	578	556
3 Basa Ampek Balai Tapan	1 149	1 149	-	-	1 149	1 149
4 Ranah Ampek Hulu Tapan	-	-	-	-	-	-
5 Pancung Soal	941	947	-	-	941	947
6 Airpura	566	536	-	-	566	536
7 Linggo Sari Baganti	1 123	1 130	-	-	1 123	1 130
8 Ranah Pesisir	1 093	1 162	-	-	1 093	1 162
9 Lengayang	1 891	1 884	-	-	1 891	1 884
10 Sutera	1 519	1 563	-	-	1 519	1 563
11 Batang Kapas	1 403	1 411	-	-	1 403	1 411
12 IV Jurai	2 405	2 393	-	-	2 405	2 393
13 Bayang	1 441	1 406	-	-	1 441	1 406
14 IV Nagari Bayang Utara	197	190	-	-	197	190
15 Koto XI Tarusan	1 881	1 810	-	-	1 881	1 810
<b>Pesisir Selatan</b>	<b>16 556</b>	<b>16 514</b>	<b>-</b>	<b>-</b>	<b>16 556</b>	<b>16 514</b>

Catatan/Note: <sup>1</sup> Jumlah guru termasuk kepala sekolah dan guru/*The total of teachers including headmaster and teacher*

<sup>2</sup> Data bersumber dari Dinas Pendidikan Kabupaten Pesisir Selatan/ *The data is sourced from the Pesisir Selatan Regency Education Office*

Sumber/Source: Kementerian Pendidikan, Kebudayaan, Riset, dan Teknologi, data semester ganjil dan Dinas Pendidikan Kabupaten Pesisir Selatan/*Ministry of Education, Culture, Research, and Technology, Basic Education Data System, odd semester report data and Pesisir Selatan Regency Education Office*

**Tabel**  
**Table** 4.1.11

**Jumlah Sekolah, Guru, dan Murid Sekolah Menengah Kejuruan (SMK) di Bawah Kementerian Pendidikan, Kebudayaan, Riset, dan Teknologi Menurut Kecamatan di Kabupaten Pesisir Selatan, 2021/2022 dan 2022/2023**  
**Number of Schools, Teachers, and Pupils in Vocational High Schools Under The Ministry of Education, Culture, Research, and Technology by Subdistrict in Pesisir Selatan Regency, 2021/2022 and 2022/2023**

Kecamatan Subdistrict	Sekolah/Schools					
	Negeri/Public		Swasta/Private		Jumlah/Total	
	2021/2022	2022/2023	2021/2022	2022/2023	2021/2022	2022/2023
(1)	(2)	(3)	(4)	(5)	(6)	(7)
1 Silaut	1	1	-	-	1	1
2 Lunang	-	-	-	-	-	-
3 Basa Ampek Balai Tapan	-	-	-	-	-	-
4 Ranah Ampek Hulu Tapan	1	1	-	-	1	1
5 Pancung Soal	1	1	-	-	1	1
6 Airpura	-	-	-	-	-	-
7 Linggo Sari Baganti	1	1	1	1	2	2
8 Ranah Pesisir	1	1	1	1	2	2
9 Lengayang	-	-	2	2	2	2
10 Sutera	1	1	-	-	1	1
11 Batang Kapas	-	-	-	-	-	-
12 IV Jurai	2	2	2	2	4	4
13 Bayang	-	-	2	2	2	2
14 IV Nagari Bayang Utara	-	-	-	-	-	-
15 Koto XI Tarusan	1	1	-	-	1	1
<b>Pesisir Selatan</b>	<b>9</b>	<b>9</b>	<b>8</b>	<b>8</b>	<b>17</b>	<b>17</b>

Bersambung/To Be Continued...

Lanjutan Tabel/*Continued Table 4.1.11*

Kecamatan Subdistrict	Guru <sup>1</sup> /Teachers <sup>1</sup>					
	Negeri/Public		Swasta/Private		Jumlah/Total	
	2021/2022	2022/2023	2021/2022	2022/2023	2021/2022	2022/2023
(1)	(8)	(9)	(10)	(11)	(12)	(13)
1 Silaut	20	25	-	-	20	25
2 Lunang	-	-	-	-	-	-
3 Basa Ampek Balai Tapan	-	-	-	-	-	-
4 Ranah Ampek Hulu Tapan	39	41	-	-	39	41
5 Pancung Soal	52	55	-	-	52	55
6 Airpura	-	-	-	-	-	-
7 Linggo Sari Baganti	43	48	31	25	74	73
8 Ranah Pesisir	57	63	32	32	89	95
9 Lengayang	-	-	39	40	39	40
10 Sutera	74	83	-	-	74	83
11 Batang Kapas	-	-	-	-	-	-
12 IV Jurai	178	179	15	15	193	194
13 Bayang	-	-	13	14	13	14
14 IV Nagari Bayang Utara	-	-	-	-	-	-
15 Koto XI Tarusan	60	61	-	-	60	61
<b>Pesisir Selatan</b>	<b>523</b>	<b>555</b>	<b>130</b>	<b>126</b>	<b>653</b>	<b>681</b>

Bersambung/*To Be Continued...*

Lanjutan Tabel/*Continued Table* 4.1.11

Kecamatan <i>Subdistrict</i>	Murid/ <i>Pupils</i>					
	Negeri/ <i>Public</i>		Swasta/ <i>Private</i>		Jumlah/ <i>Total</i>	
	2021/2022	2022/2023	2021/2022	2022/2023	2021/2022	2022/2023
(1)	(14)	(15)	(16)	(17)	(18)	(19)
1 Silaut	88	87	-	-	88	87
2 Lunang	-	-	-	-	-	-
3 Basa Ampek Balai Tapan	-	-	-	-	-	-
4 Ranah Ampek Hulu Tapan	436	366	-	-	436	366
5 Pancung Soal	357	315	-	-	357	315
6 Airpura	-	-	-	-	-	-
7 Linggo Sari Baganti	508	435	324	287	832	722
8 Ranah Pesisir	617	613	614	593	1 231	1 206
9 Lengayang	-	-	488	500	488	500
10 Sutura	1 127	764	-	-	1 127	764
11 Batang Kapas	-	-	-	-	-	-
12 IV Jurai	1 784	1 627	89	117	1 873	1 744
13 Bayang	-	-	133	116	133	116
14 IV Nagari Bayang Utara	-	-	-	-	-	-
15 Koto XI Tarusan	584	583	-	-	584	583
<b>Pesisir Selatan</b>	<b>5 501</b>	<b>4 790</b>	<b>1 648</b>	<b>1 613</b>	<b>7 149</b>	<b>6 403</b>

Catatan/*Note*: <sup>1</sup> Guru yang mengajar di 2 sekolah atau lebih dihitung di masing-masing sekolah. Jumlah guru termasuk kepala sekolah dan guru/*The teacher who taught in two schools or more counted in every school. The total of teachers including headmaster and teacher*

Sumber/*Source*: Kementerian Pendidikan, Kebudayaan, Riset, dan Teknologi, data semester ganjil/*Ministry of Education, Culture, Research, and Technology, Basic Education Data System, odd semester report data*

**Tabel**  
**Table** 4.1.12

**Jumlah Sekolah, Guru, dan Murid Madrasah Aliyah (MA) di Bawah Kementerian Agama Menurut Kecamatan di Kabupaten Pesisir Selatan, 2021/2022 dan 2022/2023**  
**Number of Schools, Teachers, and Pupils in Madrasah Aliyah (MA) Under the Ministry of Religious Affairs by Subdistrict in Pesisir Selatan Regency, 2021/2022 and 2022/2023**

Kecamatan Subdistrict	Sekolah/Schools					
	Negeri/Public		Swasta/Private		Jumlah/Total	
	2021/2022	2022/2023	2021/2022	2022/2023	2021/2022	2022/2023
(1)	(2)	(3)	(4)	(5)	(6)	(7)
1 Silaut	-	-	1	1	1	1
2 Lunang	-	-	2	2	2	2
3 Basa Ampek Balai Tapan	-	-	-	-	-	-
4 Ranah Ampek Hulu Tapan	-	-	1	1	1	1
5 Pancung Soal	-	-	1	1	1	1
6 Airpura	-	-	-	-	-	-
7 Linggo Sari Baganti	1	1	-	-	1	1
8 Ranah Pesisir	1	1	-	-	1	1
9 Lengayang	-	-	3	3	3	3
10 Sutera	-	-	1	1	1	1
11 Batang Kapas	-	-	-	-	-	-
12 IV Jurai	1	1	1	1	2	2
13 Bayang	1	1	1	1	2	2
14 IV Nagari Bayang Utara	-	-	-	-	-	-
15 Koto XI Tarusan	-	-	2	2	2	2
<b>Pesisir Selatan</b>	<b>4</b>	<b>4</b>	<b>13</b>	<b>13</b>	<b>17</b>	<b>17</b>

Bersambung/To Be Continued...

Lanjutan Tabel/*Continued Table* 4.1.12

Kecamatan Subdistrict	Guru/Teachers <sup>1</sup>					
	Negeri/Public		Swasta/Private		Jumlah/Total	
	2021/2022	2022/2023	2021/2022	2022/2023	2021/2022	2022/2023
(1)	(8)	(9)	(10)	(11)	(12)	(13)
1 Silaut	-	-	8	9	8	9
2 Lunang	-	-	24	28	24	28
3 Basa Ampek Balai Tapan	-	-	-	-	-	-
4 Ranah Ampek Hulu Tapan	-	-	22	23	22	23
5 Pancung Soal	-	-	16	15	16	15
6 Airpura	-	-	-	-	-	-
7 Linggo Sari Baganti	39	43	-	-	39	43
8 Ranah Pesisir	46	54	-	-	46	54
9 Lengayang	-	-	48	50	48	50
10 Sutera	-	-	14	13	14	13
11 Batang Kapas	-	-	-	-	-	-
12 IV Jurai	102	102	6	12	108	114
13 Bayang	79	78	10	9	89	87
14 IV Nagari Bayang Utara	-	-	-	-	-	-
15 Koto XI Tarusan	-	-	21	32	21	32
<b>Pesisir Selatan</b>	<b>266</b>	<b>277</b>	<b>169</b>	<b>191</b>	<b>435</b>	<b>468</b>

Bersambung/*To Be Continued...*

Lanjutan Tabel/Continued Table 4.1.12

Kecamatan Subdistrict	Murid/Pupils					
	Negeri/Public		Swasta/Private		Jumlah/Total	
	2021/2022	2022/2023	2021/2022	2022/2023	2021/2022	2022/2023
(1)	(14)	(15)	(16)	(17)	(18)	(19)
1 Silaut	-	-	12	18	12	18
2 Lunang	-	-	85	90	85	90
3 Basa Ampek Balai Tapan	-	-	-	-	-	-
4 Ranah Ampek Hulu Tapan	-	-	24	29	24	29
5 Pancung Soal	-	-	22	12	22	12
6 Airpura	-	-	-	-	-	-
7 Linggo Sari Baganti	296	301	-	-	296	301
8 Ranah Pesisir	284	327	-	-	284	327
9 Lengayang	-	-	232	165	232	165
10 Sutura	-	-	76	102	76	102
11 Batang Kapas	-	-	-	-	-	-
12 IV Jurai	755	764	33	34	788	798
13 Bayang	503	518	25	20	528	538
14 IV Nagari Bayang Utara	-	-	-	-	-	-
15 Koto XI Tarusan	-	-	135	133	135	133
<b>Pesisir Selatan</b>	<b>1 838</b>	<b>1 910</b>	<b>644</b>	<b>603</b>	<b>2 482</b>	<b>2 513</b>

Catatan/Note: <sup>1</sup> Jumlah guru termasuk kepala sekolah dan guru/The total of teachers including headmaster and teacher

Sumber/Source: Kementerian Agama, EMIS, Data Semester Ganjil/Ministry of Religious Affairs, EMIS, Odd semester report data

**Tabel**  
**Table** 4.1.13

**Jumlah Desa<sup>1</sup>/Kelurahan yang Memiliki Fasilitas Sekolah Menurut Kecamatan dan Tingkat Pendidikan di Kabupaten Pesisir Selatan, 2019–2021**  
**Number of Villages<sup>1</sup>/Kelurahan Having Educational Facilities by Subdistrict and Educational Level in Pesisir Selatan Regency, 2019–2021**

Kecamatan Subdistrict	SD Primary School		
	2019	2020	2021
(1)	(2)	(3)	(4)
1 Silaut	10	10	10
2 Lunang	10	10	10
3 Basa Ampek Balai Tapan	9	10	10
4 Ranah Ampek Hulu Tapan	10	10	10
5 Pancung Soal	10	10	10
6 Airpura	9	9	9
7 Linggo Sari Baganti	16	16	16
8 Ranah Pesisir	10	10	10
9 Lengayang	9	9	9
10 Sutura	12	12	12
11 Batang Kapas	9	9	9
12 IV Jurai	20	20	20
13 Bayang	17	17	17
14 IV Nagari Bayang Utara	6	6	6
15 Koto XI Tarusan	23	23	23
<b>Pesisir Selatan</b>	<b>180</b>	<b>181</b>	<b>181</b>

Bersambung/To Be Continued...



Lanjutan Tabel/*Continued Table* 4.1.13

Kecamatan Subdistrict	SMP Junior High School		
	2019	2020	2021
(1)	(5)	(6)	(7)
1 Silaut	6	6	6
2 Lunang	7	7	7
3 Basa Ampek Balai Tapan	1	2	2
4 Ranah Ampek Hulu Tapan	4	4	4
5 Pancung Soal	4	4	4
6 Airpura	6	6	6
7 Linggo Sari Baganti	9	9	9
8 Ranah Pesisir	5	5	5
9 Lengayang	8	8	8
10 Sutera	10	10	11
11 Batang Kapas	5	5	5
12 IV Jurai	7	7	7
13 Bayang	7	7	7
14 IV Nagari Bayang Utara	3	3	3
15 Koto XI Tarusan	11	11	11
<b>Pesisir Selatan</b>	<b>93</b>	<b>94</b>	<b>95</b>

Bersambung/*To Be Continued...*

Lanjutan Tabel/*Continued Table* 4.1.13

Kecamatan Subdistrict	SMA Senior High School		
	2019	2020	2021
(1)	(8)	(9)	(10)
1 Silaut	2	2	2
2 Lunang	3	3	3
3 Basa Ampek Balai Tapan	2	2	2
4 Ranah Ampek Hulu Tapan	1	1	1
5 Pancung Soal	2	2	2
6 Airpura	1	1	1
7 Linggo Sari Baganti	3	3	3
8 Ranah Pesisir	3	3	3
9 Lengayang	5	6	6
10 Sutura	4	4	3
11 Batang Kapas	2	2	2
12 IV Jurai	3	3	3
13 Bayang	4	4	4
14 IV Nagari Bayang Utara	1	1	1
15 Koto XI Tarusan	4	4	4
<b>Pesisir Selatan</b>	<b>40</b>	<b>41</b>	<b>40</b>

Bersambung/*To Be Continued...*

Lanjutan Tabel/*Continued Table 4.1.13*

Kecamatan Subdistrict	SMK Vocational School		
	2019	2020	2021
(1)	(11)	(12)	(13)
1 Silaut	1	1	1
2 Lunang	–	–	–
3 Basa Ampek Balai Tapan	–	–	–
4 Ranah Ampek Hulu Tapan	1	1	1
5 Pancung Soal	1	1	1
6 Airpura	–	–	–
7 Linggo Sari Baganti	2	2	2
8 Ranah Pesisir	2	2	2
9 Lengayang	1	1	1
10 Sutura	1	1	1
11 Batang Kapas	–	–	–
12 IV Jurai	3	3	3
13 Bayang	2	2	2
14 IV Nagari Bayang Utara	–	–	–
15 Koto XI Tarusan	1	1	1
<b>Pesisir Selatan</b>	<b>15</b>	<b>15</b>	<b>15</b>

Bersambung/*To Be Continued...*

Lanjutan Tabel/Continued Table 4.1.13

Kecamatan Subdistrict	Perguruan Tinggi University		
	2019	2020	2021
(1)	(14)	(15)	(16)
1 Silaut	–	–	–
2 Lunang	–	–	–
3 Basa Ampek Balai Tapan	–	–	–
4 Ranah Ampek Hulu Tapan	–	–	–
5 Pancung Soal	–	–	–
6 Airpura	–	–	–
7 Linggo Sari Baganti	–	–	–
8 Ranah Pesisir	1	1	1
9 Lengayang	–	–	–
10 Sutera	–	–	–
11 Batang Kapas	–	–	–
12 IV Jurai	1	1	1
13 Bayang	1	1	1
14 IV Nagari Bayang Utara	–	–	–
15 Koto XI Tarusan	–	–	–
<b>Pesisir Selatan</b>	<b>3</b>	<b>3</b>	<b>3</b>

Catatan/Note: <sup>1</sup> Desa pada tabel ini termasuk Unit Permukiman Transmigrasi (UPT) yang masih dibina oleh kementerian terkait dan nagari di Provinsi Sumatera Barat/Villages in this table include Transmigration Settlement Unit which is still fostered by the relevant ministries and the nagari in the Province of Sumatera Barat

Sumber/Source: BPS, Pendataan Potensi Desa (Podes)/ BPS-Statistics Indonesia, Village Potential Data Collection

**Tabel**  
**Table** 4.1.14

**Jumlah Sekolah, Guru, dan Murid Pendidikan Kesetaraan di Bawah Kementerian Pendidikan, Kebudayaan, Riset, dan Teknologi Menurut Kecamatan di Kabupaten Pesisir Selatan, 2021/2022 dan 2022/2023**  
**Number of Schools, Teachers, and Pupils in Equality Education Under The Ministry of Education, Culture, Research, and Technology by Subdistrict in Pesisir Selatan Regency, 2021/2022 and 2022/2023**

Kecamatan Subdistrict	Sekolah/Schools					
	Negeri/Public		Swasta/Private		Jumlah/Total	
	2021/2022	2022/2023	2021/2022	2022/2023	2021/2022	2022/2023
(1)	(2)	(3)	(4)	(5)	(6)	(7)
1 Silaut	-	-	-	-	-	-
2 Lunang	-	-	-	-	-	-
3 Basa Ampek Balai Tapan	-	-	-	1	-	1
4 Ranah Ampek Hulu Tapan	-	-	-	-	-	-
5 Pancung Soal	-	-	-	1	-	1
6 Airpura	-	-	-	1	-	1
7 Linggo Sari Baganti	-	-	-	1	-	1
8 Ranah Pesisir	-	-	-	-	-	-
9 Lengayang	-	-	-	2	-	2
10 Sutera	-	-	-	3	-	3
11 Batang Kapas	-	-	-	1	-	1
12 IV Jurai	-	-	-	7	-	7
13 Bayang	1	-	-	4	1	4
14 IV Nagari Bayang Utara	-	-	-	-	-	-
15 Koto XI Tarusan	-	-	-	2	-	2
<b>Pesisir Selatan</b>	<b>1</b>	<b>-</b>	<b>-</b>	<b>23</b>	<b>1</b>	<b>23</b>

Bersambung/To Be Continued...

Lanjutan Tabel/*Continued Table* 4.1.14

Kecamatan Subdistrict	Guru/Teachers <sup>1</sup>												
	Negeri/Public						Swasta/Private						
	2021/2022			2022/2023			2021/2022			2022/2023			
	A	B	C	A	B	C	A	B	C	A	B	C	
(1)	(8)	(9)	(10)	(11)	(12)	(13)	(14)	(15)	(16)	(17)	(18)	(19)	
1 Silaut	-	-	-	-	-	-	-	-	-	-	-	-	-
2 Lunang	-	-	-	-	-	-	-	-	-	-	-	-	-
3 Basa Ampek Balai Tapan	-	-	-	-	-	-	-	5	5	-	5	5	-
4 Ranah Ampek Hulu Tapan	-	-	-	-	-	-	-	-	-	-	-	-	-
5 Pancung Soal	-	-	-	-	-	-	2	6	9	2	6	9	-
6 Airpura	-	-	-	-	-	-	-	-	-	-	7	9	-
7 Linggo Sari Baganti	-	-	-	-	-	-	2	7	9	2	7	9	-
8 Ranah Pesisir	-	-	-	-	-	-	-	-	-	-	-	-	-
9 Lengayang	-	-	-	-	-	-	6	14	17	6	14	17	-
10 Sutura	-	-	-	-	-	-	4	19	32	4	19	32	-
11 Batang Kapas	-	-	-	-	-	-	5	9	36	5	9	36	-
12 IV Jurai	-	-	-	-	-	-	9	26	40	9	26	40	-
13 Bayang	6	6	6	-	-	-	3	22	35	3	22	35	-
14 IV Nagari Bayang Utara	-	-	-	-	-	-	-	-	-	-	-	-	-
15 Koto XI Tarusan	-	-	-	-	-	-	-	13	19	-	13	19	-
<b>Pesisir Selatan</b>	<b>6</b>	<b>6</b>	<b>6</b>	<b>-</b>	<b>-</b>	<b>-</b>	<b>31</b>	<b>121</b>	<b>202</b>	<b>31</b>	<b>128</b>	<b>211</b>	<b>-</b>

Bersambung/*To Be Continued...*

Lanjutan Tabel/*Continued Table 4.1.14*

Kecamatan Subdistrict	Guru/Teachers <sup>1</sup>					
	Jumlah/Total					
	2021/2022			2022/2023		
	A	B	C	A	B	C
(1)	(8)	(9)	(10)	(11)	(12)	(13)
1 Silaut	-	-	-	-	-	-
2 Lunang	-	-	-	-	-	-
3 Basa Ampek Balai Tapan	-	5	5	-	5	5
4 Ranah Ampek Hulu Tapan	-	-	-	-	-	-
5 Pancung Soal	2	6	9	2	6	9
6 Airpura	-	-	-	-	7	9
7 Linggo Sari Baganti	2	7	9	2	7	9
8 Ranah Pesisir	-	-	-	-	-	-
9 Lengayang	6	14	17	6	14	17
10 Sutura	4	19	32	4	19	32
11 Batang Kapas	5	9	36	5	9	36
12 IV Jurai	9	26	40	9	26	40
13 Bayang	3	22	35	3	22	35
14 IV Nagari Bayang Utara	-	-	-	-	-	-
15 Koto XI Tarusan	-	13	19	-	13	19
<b>Pesisir Selatan</b>	<b>31</b>	<b>121</b>	<b>202</b>	<b>31</b>	<b>128</b>	<b>211</b>

Bersambung/*To Be Continued...*

Lanjutan Tabel/*Continued Table* 4.1.14

Kecamatan <i>Subdistrict</i>	Murid/ <i>Pupils</i>												
	Negeri/ <i>Public</i>						Swasta/ <i>Private</i>						
	2021/2022			2022/2023			2021/2022			2022/2023			
	A	B	C	A	B	C	A	B	C	A	B	C	
(1)	(8)	(9)	(10)	(11)	(12)	(13)	(14)	(15)	(16)	(17)	(18)	(19)	
1 Silaut	-	-	-	-	-	-	-	-	-	-	-	-	-
2 Lunang	-	-	-	-	-	-	-	-	-	-	-	-	-
3 Basa Ampek Balai Tapan	-	-	-	-	-	-	-	-	48	-	20	27	-
4 Ranah Ampek Hulu Tapan	-	-	-	-	-	-	-	-	-	-	-	-	-
5 Pancung Soal	-	-	-	-	-	-	-	147	175	2	29	104	-
6 Airpura	-	-	-	-	-	-	-	-	-	-	35	6	-
7 Linggo Sari Baganti	-	-	-	-	-	-	10	74	164	1	167	204	-
8 Ranah Pesisir	-	-	-	-	-	-	-	-	-	-	-	-	-
9 Lengayang	-	-	-	-	-	-	-	7	10	20	57	85	-
10 Sutera	-	-	-	-	-	-	30	62	163	53	260	471	-
11 Batang Kapas	-	-	-	-	-	-	43	36	65	10	62	382	-
12 IV Jurai	-	-	-	-	-	-	7	70	219	4	80	565	-
13 Bayang	-	-	15	-	-	-	-	65	187	-	105	230	-
14 IV Nagari Bayang Utara	-	-	-	-	-	-	-	-	-	-	-	-	-
15 Koto XI Tarusan	-	-	-	-	-	-	-	38	58	-	71	158	-
<b>Pesisir Selatan</b>	-	-	<b>15</b>	-	-	-	<b>90</b>	<b>499</b>	<b>1 089</b>	<b>90</b>	<b>886</b>	<b>2 232</b>	-

Bersambung/*To Be Continued...*



Lanjutan Tabel/*Continued Table 4.1.14*

Kecamatan Subdistrict	Murid/Pupils					
	Jumlah/Total					
	2021/2022			2022/2023		
(1)	A (8)	B (9)	C (10)	A (11)	B (12)	C (13)
1 Silaut	-	-	-	-	-	-
2 Lunang	-	-	-	-	-	-
3 Basa Ampek Balai Tapan	-	-	48	20	75	-
4 Ranah Ampek Hulu Tapan	-	-	-	-	-	-
5 Pancung Soal	-	147	175	176	279	2
6 Airpura	-	-	-	35	6	-
7 Linggo Sari Baganti	10	74	164	241	368	11
8 Ranah Pesisir	-	-	-	-	-	-
9 Lengayang	-	7	10	64	95	20
10 Sutura	30	62	163	322	634	83
11 Batang Kapas	43	36	65	98	447	53
12 IV Jurai	7	70	219	150	784	11
13 Bayang	-	65	202	170	417	-
14 IV Nagari Bayang Utara	-	-	-	-	-	-
15 Koto XI Tarusan	-	38	58	109	216	-
<b>Pesisir Selatan</b>	<b>90</b>	<b>499</b>	<b>1 104</b>	<b>1 385</b>	<b>3 321</b>	<b>180</b>

Sumber/Source: Dinas Pendidikan dan Kebudayaan Kabupaten Pesisir Selatan / Department of Education and Culture of Pesisir Selatan Regency

**Tabel**  
**Table** 4.1.15

**Angka Partisipasi Murni (APM) dan Angka Partisipasi Kasar (APK) Menurut Jenjang Pendidikan di Kabupaten Pesisir Selatan, 2021 dan 2022**  
**Net Enrollment Rate and Gross Enrollment Ratio by Educational Level in Pesisir Selatan Regency, 2021 and 2022**

Jenjang Pendidikan <i>Educational Level</i>	Angka Partisipasi Murni (APM) <i>Net Enrollment Rate</i>		Angka Partisipasi Kasar (APK) <i>Gross Enrollment Ratio</i>	
	2021	2022	2021	2022
(1)	(2)	(3)	(4)	(5)
1 SD/MI/Sederajat <i>Primary School</i>	99,07	99,55	113,45	112,91
2 SMP/MTs/ Sederajat <i>Lower Secondary School</i>	80,12	79,95	86,13	80,69
3 SMA/SMK/MA/Sederajat <i>Upper Secondary School</i>	75,69	74,49	101,29	101,19

Sumber/Source: BPS, Survei Sosial Ekonomi Nasional (Susenas)/BPS-Statistics Indonesia, National Socioeconomic Survey

**Tabel** 4.1.16 **Persentase Penduduk Berumur 15 Tahun ke Atas yang Melek Huruf Menurut Jenis Kelamin di Kabupaten Pesisir Selatan, 2021 dan 2022**  
**Percentage of Literate People Aged 15 Years and Over by Gender in Pesisir Selatan Regency, 2021 and 2022**

Jenis Kelamin Gender	2021	2022
(1)	(2)	(3)
Laki-Laki/ <i>Male</i>	99,42	99,93
Perempuan/ <i>Female</i>	99,06	99,00
<b>Laki-Laki+Perempuan/ Male+Female</b>	<b>99,24</b>	<b>99,46</b>

Sumber/Source: BPS, Survei Sosial Ekonomi Nasional (Susenas)/BPS-Statistics Indonesia, National Socioeconomic Survey

**Tabel 4.1.17** Jumlah Pengajar, Mahasiswa dan Lulusan pada Akademi Negeri dan Swasta di Kabupaten Pesisir Selatan, 2022  
**Number of Lecturer, College Students and Graduates of Public and Private Academy in Pesisir Selatan Regency, 2022**

Uraian Item		Jumlah Total
(1)		(2)
<b>1</b>	<b>Pengajar/ Lecture</b>	<b>116</b>
	Tetap/ Full Time	85
	Tidak Tetap/ Part Time	30
	Asisten/ Assistant	1
<b>2</b>	<b>Mahasiswa/ College Student</b>	<b>1 104</b>
	Aktiv/ Active	938
	Keluar/ Droup Out (Januari-Desember 2021)	-
	Lulusan/ Graduates (Januari-Desember 2021)	166

Sumber/Source: Data Agregat STAI Bayang, STAI Balai Selasa, STAI Sago, STKIP Pesisir Selatan dan Universitas Negeri Padang Kampus Pesisir Selatan

**Tabel** 4.1.18 **Jumlah Ruang Kelas Sekolah Dasar Negeri dan Swasta Menurut Kondisinya di Kabupaten Pesisir Selatan, 2022**  
**Table** 4.1.18 **Number of Class Room at Public and Private Elementary School by Condition in Pesisir Selatan Regency, 2022**

Kecamatan Subdistrict	Baik Good	Rusak Ringan Light Damage	Rusak Berat Heavy Damage	Jumlah Total
(1)	(2)	(3)	(4)	(5)
1 Silaut	96	26	-	122
2 Lunang	130	7	-	137
3 Basa Ampek Balai Tapan	118	17	-	135
4 Ranah Ampek Hulu Tapan	96	3	-	99
5 Pancung Soal	142	1	-	143
6 Airpura	104	11	-	115
7 Linggo Sari Baganti	276	24	-	300
8 Ranah Pesisir	197	1	-	198
9 Lengayang	353	19	-	372
10 Sutura	335	5	-	340
11 Batang Kapas	222	3	-	225
12 IV Jurai	293	3	-	296
13 Bayang	244	7	-	251
14 IV Nagari Bayang Utara	57	0	-	57
15 Koto XI Tarusan	303	1	-	304
<b>Pesisir Selatan</b>	<b>2 966</b>	<b>128</b>	<b>-</b>	<b>3 094</b>

Sumber/Source: Dinas Pendidikan dan Kebudayaan Kabupaten Pesisir Selatan/Department of Education and Culture of Pesisir Selatan Regency

**Tabel**  
**Table** 4.1.19

**Jumlah Kelas Sekolah Menengah Pertama Negeri dan Swasta Menurut Kondisinya di Kabupaten Pesisir Selatan, 2022**

*Number of Class Room at Public and Private Junior High School by Condition in Pesisir Selatan Regency, 2022*

Kecamatan Subdistrict	Baik Good	Rusak Ringan Light Damage	Rusak Berat Heavy Damage	Jumlah Total
(1)	(2)	(3)	(4)	(5)
1 Silaut	29	1	-	30
2 Lunang	31	3	-	34
3 Basa Ampek Balai Tapan	25	0	-	25
4 Ranah Ampek Hulu Tapan	38	2	2	42
5 Pancung Soal	43	0	-	43
6 Airpura	29	3	-	32
7 Linggo Sari Baganti	85	6	-	91
8 Ranah Pesisir	54	3	-	57
9 Lengayang	73	2	-	75
10 Sutura	99	7	-	106
11 Batang Kapas	63	0	-	63
12 IV Jurai	93	8	-	101
13 Bayang	55	0	-	55
14 IV Nagari Bayang Utara	10	7	-	17
15 Koto XI Tarusan	103	1	-	104
<b>Pesisir Selatan</b>	<b>830</b>	<b>43</b>	<b>2</b>	<b>875</b>

Sumber/Source: Dinas Pendidikan dan Kebudayaan Kabupaten Pesisir Selatan/Department of Education and Culture of Pesisir Selatan Regency

**Tabel** 4.1.20 **Jumlah Kelas Sekolah Menengah Atas Negeri dan Swasta Menurut Kondisinya di Kabupaten Pesisir Selatan, 2022**  
**Table** 4.1.20 **Number of Class Room at Public and Private Senior High School by Condition in Pesisir Selatan Regency, 2022**

Kecamatan Subdistrict	Baik Good	Rusak Ringan Light Damage	Rusak Berat Heavy Damage	Jumlah Total
(1)	(2)	(3)	(4)	(5)
1 Silaut	12	-	-	12
2 Lunang	7	9	1	17
3 Basa Ampek Balai Tapan	13	14	4	31
4 Ranah Ampek Hulu Tapan	-	-	-	-
5 Pancung Soal	13	13	-	26
6 Airpura	19	-	-	19
7 Linggo Sari Baganti	21	5	7	33
8 Ranah Pesisir	21	7	17	45
9 Lengayang	53	7	-	60
10 Sutera	30	12	1	43
11 Batang Kapas	-	40	8	48
12 IV Jurai	30	32	12	74
13 Bayang	27	18	5	50
14 IV Nagari Bayang Utara	11	1	-	12
15 Koto XI Tarusan	24	28	-	52
<b>Pesisir Selatan</b>	<b>281</b>	<b>186</b>	<b>55</b>	<b>522</b>

Sumber/Source: Dinas Pendidikan dan Kebudayaan Kabupaten Pesisir Selatan/Department of Education and Culture of Pesisir Selatan Regency

**Tabel**  
**Table** 4.1.21

**Jumlah Kelas Sekolah Menengah Kejuruan Negeri dan Swasta Menurut Kondisinya di Kabupaten Pesisir Selatan, 2022**  
**Number of Class Room at Public and Private Vocational Senior High School by Condition in Pesisir Selatan Regency, 2022**

Kecamatan Subdistrict	Baik Good	Rusak Ringan Light Damage	Rusak Berat Heavy Damage	Jumlah Total
(1)	(2)	(3)	(4)	(5)
1 Silaut	5	-	-	5
2 Lunang	-	-	-	-
3 Basa Ampek Balai Tapan	-	-	-	-
4 Ranah Ampek Hulu Tapan	15	3	-	18
5 Pancung Soal	15	1	-	16
6 Airpura	-	-	-	-
7 Linggo Sari Baganti	25	2	-	27
8 Ranah Pesisir	36	2	2	40
9 Lengayang	4	6	3	13
10 Sutera	23	5	-	28
11 Batang Kapas	-	-	-	-
12 IV Jurai	70	3	2	75
13 Bayang	7	1	-	8
14 IV Nagari Bayang Utara	-	-	-	-
15 Koto XI Tarusan	12	2	4	18
<b>Pesisir Selatan</b>	<b>212</b>	<b>25</b>	<b>11</b>	<b>248</b>

Sumber/Source: Dinas Pendidikan dan Kebudayaan Kabupaten Pesisir Selatan/Department of Education and Culture of Pesisir Selatan Regency



**Tabel 4.1.22** Jumlah Peserta dan Lulusan Sekolah Dasar Negeri dan Swasta Menurut Kecamatan di Kabupaten Pesisir Selatan, 2022  
**Table** 4.1.22 *Number of Pupils and Graduates at Public and Private Elementary School by Subdistrict in Pesisir Selatan Regency, 2022*

Kecamatan Subdistrict		Peserta Pupils	Lulusan Graduates
(1)		(2)	(3)
1	Silaut	345	343
2	Lunang	419	419
3	Basa Ampek Balai Tapan	437	438
4	Ranah Ampek Hulu Tapan	350	346
5	Pancung Soal	791	790
6	Airpura	361	359
7	Linggo Sari Baganti	851	820
8	Ranah Pesisir	573	572
9	Lengayang	924	910
10	Sutera	1 226	1 223
11	Batang Kapas	667	664
12	IV Jurai	1 311	1 302
13	Bayang	587	586
14	IV Nagari Bayang Utara	113	113
15	Koto XI Tarusan	949	949
<b>Pesisir Selatan</b>		<b>9 904</b>	<b>9 834</b>

Sumber/Source: Dinas Pendidikan dan Kebudayaan Kabupaten Pesisir Selatan/Department of Education and Culture of Pesisir Selatan Regency

**Tabel 4.1.23** Jumlah Peserta dan Lulusan Sekolah Menengah Pertama Negeri dan Swasta Menurut Kecamatan di Kabupaten Pesisir Selatan, 2022  
*Number of Pupils and Graduates at Public and Private Junior High School by Subdistrict in Pesisir Selatan Regency, 2022*

	<b>Kecamatan Subdistrict</b>	<b>Peserta Pupils</b>	<b>Lulusan Graduates</b>
	(1)	(2)	(3)
1	Silaut	144	144
2	Lunang	234	226
3	Basa Ampek Balai Tapan	235	226
4	Ranah Ampek Hulu Tapan	168	167
5	Pancung Soal	301	294
6	Airpura	363	361
7	Linggo Sari Baganti	480	470
8	Ranah Pesisir	384	374
9	Lengayang	619	607
10	Sutera	558	552
11	Batang Kapas	524	519
12	IV Jurai	683	676
13	Bayang	318	318
14	IV Nagari Bayang Utara	63	62
15	Koto XI Tarusan	649	629
	<b>Pesisir Selatan</b>	<b>5 723</b>	<b>5 625</b>

Sumber/Source: Dinas Pendidikan dan Kebudayaan Kabupaten Pesisir Selatan/Department of Education and Culture of Pesisir Selatan Regency

**Tabel 4.1.24** Jumlah Peserta dan Lulusan Sekolah Menengah Atas Negeri dan Swasta Menurut Kecamatan di Kabupaten Pesisir Selatan, 2022  
**Number of Pupils and Graduates at Public and Private Senior High School by Subdistrict in Pesisir Selatan Regency, 2022**

	<b>Kecamatan Subdistrict</b>	<b>Peserta Pupils</b>	<b>Lulusan Graduates</b>
	(1)	(2)	(3)
1	Silaut	109	109
2	Lunang	196	196
3	Basa Ampek Balai Tapan	379	375
4	Ranah Ampek Hulu Tapan	-	-
5	Pancung Soal	329	327
6	Airpura	185	184
7	Linggo Sari Baganti	320	319
8	Ranah Pesisir	359	359
9	Lengayang	628	628
10	Sutera	432	427
11	Batang Kapas	444	443
12	IV Jurai	792	788
13	Bayang	439	436
14	IV Nagari Bayang Utara	52	52
15	Koto XI Tarusan	597	597
	<b>Pesisir Selatan</b>	<b>5261</b>	<b>5 240</b>

Sumber/Source: Dinas Pendidikan dan Kebudayaan Kabupaten Pesisir Selatan/Department of Education and Culture of Pesisir Selatan Regency

**Tabel 4.1.25** Jumlah Peserta dan Lulusan Sekolah Menengah Kejuruan Negeri dan Swasta Menurut Kecamatan di Kabupaten Pesisir Selatan, 2022  
**Number of Pupils and Graduates at Public and Private Vocational Senior High School by Subdistrict in Pesisir Selatan Regency, 2022**

	<b>Kecamatan Subdistrict</b>	<b>Peserta Pupils</b>	<b>Lulusan Graduates</b>
	(1)	(2)	(3)
1	Silaut	30	30
2	Lunang	-	-
3	Basa Ampek Balai Tapan	-	-
4	Ranah Ampek Hulu Tapan	115	115
5	Pancung Soal	123	123
6	Airpura	-	-
7	Linggo Sari Baganti	253	253
8	Ranah Pesisir	313	313
9	Lengayang	143	143
10	Sutera	239	237
11	Batang Kapas	-	-
12	IV Jurai	564	562
13	Bayang	19	19
14	IV Nagari Bayang Utara	-	-
15	Koto XI Tarusan	207	207
	<b>Pesisir Selatan</b>	<b>2 006</b>	<b>2 002</b>

Sumber/Source: Dinas Pendidikan dan Kebudayaan Kabupaten Pesisir Selatan/Department of Education and Culture of Pesisir Selatan Regency

**Tabel 4.1.26** Jumlah Pustaka Menurut Jenisnya Dirinci Berdasarkan Kecamatan di Kabupaten Pesisir Selatan, 2022  
**Number of Libraries by Kinds and Districts in Pesisir Selatan Regency, 2022**

Kecamatan <i>Subdistrict</i>	Jenis Pustaka <i>Kind of Library</i>		
	Pustaka Umum Daerah <i>Regional Public Library</i>	Perpustakaan Sekolah <i>School Library</i>	Taman Baca Masyarakat <i>Community Reading Space</i>
(1)	(2)	(3)	(4)
1 Silaut	-	11	2
2 Lunang	-	20	2
3 Basa Ampek Balai Tapan	-	13	1
4 Ranah Ampek Hulu Tapan	-	12	1
5 Pancung Soal	-	17	-
6 Airpura	-	16	-
7 Linggo Sari Baganti	-	33	1
8 Ranah Pesisir	-	30	2
9 Lengayang	-	53	1
10 Sutura	-	40	3
11 Batang Kapas	-	34	3
12 IV Jurai	1	46	4
13 Bayang	-	42	2
14 IV Nagari Bayang Utara	-	10	1
15 Koto XI Tarusan	-	43	2
<b>Pesisir Selatan</b>	<b>1</b>	<b>420</b>	<b>25</b>

Bersambung/To Be Continued....

Lanjutan Tabel/*Continued Table* 4.1.26

Kecamatan <i>Subdistrict</i>	Jenis Pustaka <i>Kind of Library</i>		Jumlah <i>Total</i>
	Perpustakaan Mesjid <i>Mosque Library</i>	Perpustakaan Nagari <i>Village Library</i>	
(1)	(5)	(6)	(7)
1 Silaut	21	10	44
2 Lunang	21	10	53
3 Basa Ampek Balai Tapan	20	10	44
4 Ranah Ampek Hulu Tapan	12	10	35
5 Pancung Soal	24	10	51
6 Airpura	16	10	42
7 Linggo Sari Baganti	56	16	106
8 Ranah Pesisir	46	10	88
9 Lengayang	76	9	139
10 Sutura	43	12	98
11 Batang Kapas	34	9	80
12 IV Jurai	46	20	116
13 Bayang	41	17	102
14 IV Nagari Bayang Utara	15	6	32
15 Koto XI Tarusan	38	23	106
<b>Pesisir Selatan</b>	<b>509</b>	<b>182</b>	<b>1 137</b>

Sumber/*Source*: Dinas Kearsipan dan Perpustakaan Kabupaten Pesisir Selatan/ *Archives and Libraries Agency of Pesisir Selatan Regency*

**Tabel 4.1.27** Jumlah Judul Buku Perpustakaan Umum Daerah Kabupaten Pesisir Selatan Menurut Jenis Buku, 2022  
**Table** 4.1.27 *Number of Books Titles in Public Library of Pesisir Selatan Regency by Books Type, 2022*

Jenis Buku <i>Type of Books</i>	Jumlah Judul Buku <i>Number of Title</i>	Jumlah Eksemplar <i>Number of Copies</i>
(1)	(2)	(3)
1 Karya Umum	2 158	4 407
2 Filsafat	168	672
3 Agama	487	1 403
4 Kesenian, Olahraga	209	419
5 Sastra	278	563
6 Sejarah	217	843
7 Ilmu Terapan	1 779	3 662
8 Teknik Kesehatan	734	1 491
9 Ilmu Sosial	865	1 791
10 Bahasa	902	1 806
11 Koleksi Referensi	107	419
12 Koleksi SMA	185	743
13 Koleksi SMP	135	427
14 Koleksi SD	135	270
15 Fiksi	1 006	2 229
<b>Jumlah/ Total</b>	<b>9 365</b>	<b>21 145</b>

Sumber/Source: Dinas Kearsipan dan Perpustakaan Kabupaten Pesisir Selatan/Archives and Libraries Agency of Pesisir Selatan Regency

Tabel  
Table

4.1.28

**Jumlah Pengunjung Pustaka Umum Daerah Kabupaten Pesisir Selatan Menurut Jenis Pengunjung, 2022**  
***Public Library of Pesisir Selatan Visitors by Type of Visitors, 2022***

Jenis Pengunjung <i>Visitors</i>		Jumlah <i>Total</i>
(1)		(2)
1	Umum	19 016
2	SD	9 651
3	SMP	7 717
4	SMA	17 418
5	Mahasiswa	5 952
6	PNS/Guru	5 376
<b>Jumlah/ Total</b>		<b>65 130</b>

Sumber/Source: Dinas Kearsipan dan Perpustakaan Kabupaten Pesisir Selatan/Archives and Libraries Agency of Pesisir Selatan Regency



**Tabel 4.1.29** Jumlah Perpustakaan Sekolah, Jumlah Titik Layanan dan Jumlah Pengunjung Menurut Kecamatan di Kabupaten Pesisir Selatan, 2022  
**Number of School Libraries, Services Point and Visitors by Districts in Pesisir Selatan Regency, 2022**

Kecamatan Subdistrict	Jumlah Pustaka Number of Library	Jumlah Titik Layanan Number of Service Point	Jumlah Pengunjung Visitors
(1)	(2)	(3)	(4)
1 Silaut	11	4	35 560
2 Lunang	20	6	51 840
3 Basa Ampek Balai Tapan	13	2	18 990
4 Ranah Ampek Hulu Tapan	12	4	39 560
5 Pancung Soal	17	3	25 920
6 Airpura	16	2	17 280
7 Linggo Sari Baganti	33	4	38 560
8 Ranah Pesisir	30	6	51 840
9 Lengayang	53	2	18 680
10 Sutera	40	2	18 280
11 Batang Kapas	34	2	17 980
12 IV Jurai	46	7	60 560
13 Bayang	42	2	17 480
14 IV Nagari Bayang Utara	10	3	26 920
15 Koto XI Tarusan	43	10	86 400
<b>Pesisir Selatan</b>	<b>420</b>	<b>59</b>	<b>525 850</b>

Sumber/Source: Dinas Kearsipan dan Perpustakaan Kabupaten Pesisir Selatan/Archives and Libraries Agency of Pesisir Selatan Regency

**Tabel 4.1.30** Jumlah Perpustakaan Nagari, Jumlah Titik Layanan dan Jumlah Pengunjung Menurut Kecamatan di Kabupaten Pesisir Selatan, 2022  
**Number of Village Libraries, Services Point and Visitors by Districts in Pesisir Selatan Regency, 2022**

Kecamatan Subdistrict	Jumlah Pustaka Number of Library	Jumlah Titik Layanan Number of Service Point	Jumlah Pengunjung Visitors
(1)	(2)	(3)	(4)
1 Silaut	10	1	5 540
2 Lunang	10	6	30 440
3 Basa Ampek Balai Tapan	10	4	20 660
4 Ranah Ampek Hulu Tapan	10	3	15 520
5 Pancung Soal	10	2	10 580
6 Airpura	10	2	10 880
7 Linggo Sari Baganti	16	3	15 120
8 Ranah Pesisir	10	2	10 280
9 Lengayang	9	2	10 180
10 Sutera	12	1	5 250
11 Batang Kapas	9	2	10 080
12 IV Jurai	20	-	-
13 Bayang	17	1	5 140
14 IV Nagari Bayang Utara	6	2	11 080
15 Koto XI Tarusan	23	3	16 120
<b>Pesisir Selatan</b>	<b>182</b>	<b>34</b>	<b>176 870</b>

Sumber/Source: Dinas Kearsipan dan Perpustakaan Kabupaten Pesisir Selatan/Archives and Libraries Agency of Pesisir Selatan Regency

**Tabel 4.1.31** Jumlah Taman Baca Masyarakat, Jumlah Titik Layanan dan Jumlah Pengunjung Menurut Kecamatan di Kabupaten Pesisir Selatan, 2022  
**Number of Community Reading Space, Services Point and Visitors by Village in Pesisir Selatan Regency, 2022**

Kecamatan Subdistrict	Jumlah Pustaka Number of Library	Jumlah Titik Layanan Number of Service Point	Jumlah Pengunjung Visitors
(1)	(2)	(3)	(4)
1 Silaut	2	2	8 880
2 Lunang	2	2	6 870
3 Basa Ampek Balai Tapan	1	-	-
4 Ranah Ampek Hulu Tapan	1	-	-
5 Pancung Soal	-	-	-
6 Airpura	-	-	-
7 Linggo Sari Baganti	1	-	-
8 Ranah Pesisir	2	2	6 380
9 Lengayang	1	-	-
10 Sutera	3	-	-
11 Batang Kapas	3	1	2 010
12 IV Jurai	4	1	4 320
13 Bayang	2	2	8 400
14 IV Nagari Bayang Utara	1	-	-
15 Koto XI Tarusan	2	-	-
<b>Pesisir Selatan</b>	<b>25</b>	<b>10</b>	<b>36 860</b>

Sumber/Source: Dinas Kearsipan dan Perpustakaan Kabupaten Pesisir Selatan/Archives and Libraries Agency of Pesisir Selatan Regency

## 4.2 KESEHATAN HEALTH

**Tabel** 4.2.1 **Jumlah Desa<sup>1</sup>/Kelurahan Yang Memiliki Sarana Kesehatan Menurut Kecamatan di Kabupaten Pesisir Selatan, 2019–2021**  
**Table** 4.2.1 **Number of Villages<sup>1</sup>/Kelurahan Having Health Facilities by Subdistrict in Pesisir Selatan Regency, 2019–2021**

Kecamatan Subdistrict	Rumah Sakit Hospital		
	2019	2020	2021
(1)	(2)	(3)	(4)
1 Silaut	–	–	–
2 Lunang	–	–	–
3 Basa Ampek Balai Tapan	1	1	1
4 Ranah Ampek Hulu Tapan	–	–	–
5 Pancung Soal	–	–	–
6 Airpura	–	–	–
7 Linggo Sari Baganti	–	–	–
8 Ranah Pesisir	–	–	–
9 Lengah	–	–	–
10 Sutera	–	–	–
11 Batang Kapas	–	–	–
12 IV Jurai	2	2	2
13 Bayang	–	–	–
14 IV Nagari Bayang Utara	–	–	–
15 Koto XI Tarusan	–	–	–
<b>Pesisir Selatan</b>	<b>3</b>	<b>3</b>	<b>3</b>

Bersambung/To Be Continued...

Lanjutan Tabel/*Continued Table* 4.2.1

Kecamatan <i>Subdistrict</i>	Rumah Sakit Bersalin <i>Maternity Hospital</i>		
	2019	2020	2021
(1)	(5)	(6)	(7)
1 Silaut	–	–	–
2 Lunang	–	–	–
3 Basa Ampek Balai Tapan	–	–	–
4 Ranah Ampek Hulu Tapan	–	–	–
5 Pancung Soal	–	–	–
6 Airpura	–	–	–
7 Linggo Sari Baganti	–	–	–
8 Ranah Pesisir	–	–	–
9 Lengayang	–	–	–
10 Sutera	–	–	–
11 Batang Kapas	–	–	–
12 IV Jurai	–	–	–
13 Bayang	–	–	–
14 IV Nagari Bayang Utara	–	–	–
15 Koto XI Tarusan	–	–	–
<b>Pesisir Selatan</b>	–	–	–

Bersambung/*To Be Continued...*

Lanjutan Tabel/*Continued Table 4.2.1*

Kecamatan Subdistrict	Poliklinik Polyclinic		
	2019	2020	2021
(1)	(8)	(9)	(10)
1 Silaut	–	1	1
2 Lunang	–	–	–
3 Basa Ampek Balai Tapan	–	–	–
4 Ranah Ampek Hulu Tapan	–	–	–
5 Pancung Soal	–	–	–
6 Airpura	–	–	–
7 Linggo Sari Baganti	–	–	1
8 Ranah Pesisir	–	–	–
9 Lengayang	–	–	–
10 Sutura	–	–	–
11 Batang Kapas	–	–	–
12 IV Jurai	2	2	2
13 Bayang	–	–	–
14 IV Nagari Bayang Utara	–	–	–
15 Koto XI Tarusan	1	1	1
<b>Pesisir Selatan</b>	<b>3</b>	<b>4</b>	<b>5</b>

Bersambung/*To Be Continued...*

Lanjutan Tabel/Continued Table 4.2.1

Kecamatan Subdistrict	Puskesmas Public Health Center		
	2019	2020	2021
(1)	(11)	(12)	(13)
1 Silaut	1	1	1
2 Lunang	1	1	1
3 Basa Ampek Balai Tapan	1	1	1
4 Ranah Ampek Hulu Tapan	1	1	1
5 Pancung Soal	1	1	1
6 Airpura	1	1	1
7 Linggo Sari Baganti	1	1	1
8 Ranah Pesisir	1	1	1
9 Lengayang	2	2	2
10 Sutera	1	1	1
11 Batang Kapas	2	2	2
12 IV Jurai	2	2	2
13 Bayang	2	2	2
14 IV Nagari Bayang Utara	1	1	1
15 Koto XI Tarusan	2	2	2
<b>Pesisir Selatan</b>	<b>20</b>	<b>20</b>	<b>20</b>

Bersambung/To Be Continued...

Lanjutan Tabel/*Continued Table 4.2.1*

Kecamatan Subdistrict	Puskesmas Pembantu Subsidiary of Public Health Center		
	2019	2020	2021
(1)	(14)	(15)	(16)
1 Silaut	4	4	4
2 Lunang	5	5	5
3 Basa Ampek Balai Tapan	1	1	1
4 Ranah Ampek Hulu Tapan	4	4	4
5 Pancung Soal	4	4	4
6 Airpura	4	4	4
7 Linggo Sari Baganti	8	8	7
8 Ranah Pesisir	7	8	8
9 Lengayang	5	5	5
10 Sutera	7	8	7
11 Batang Kapas	5	5	5
12 IV Jurai	7	7	7
13 Bayang	5	5	5
14 IV Nagari Bayang Utara	4	4	4
15 Koto XI Tarusan	9	9	9
<b>Pesisir Selatan</b>	<b>79</b>	<b>81</b>	<b>79</b>

Bersambung/*To Be Continued...*



Lanjutan Tabel/Continued Table 4.2.1

Kecamatan Subdistrict	Apotek Pharmacy		
	2019	2020	2021
(1)	(17)	(18)	(19)
1 Silaut	1	2	1
2 Lunang	1	3	2
3 Basa Ampek Balai Tapan	1	–	3
4 Ranah Ampek Hulu Tapan	–	–	–
5 Pancung Soal	2	1	1
6 Airpura	–	2	–
7 Linggo Sari Baganti	1	1	2
8 Ranah Pesisir	–	–	–
9 Lengayang	1	1	1
10 Sutura	2	2	3
11 Batang Kapas	1	1	1
12 IV Jurai	4	5	5
13 Bayang	2	2	4
14 IV Nagari Bayang Utara	–	–	–
15 Koto XI Tarusan	2	2	2
<b>Pesisir Selatan</b>	<b>18</b>	<b>22</b>	<b>25</b>

Catatan/Note: <sup>1</sup> Desa pada tabel ini termasuk Unit Permukiman Transmigrasi (UPT) yang masih dibina oleh kementerian terkait dan nagari di Provinsi Sumatera Barat/Villages in this table include Transmigration Settlement Unit which is still fostered by the relevant ministries and the nagari in the Province of Sumatera Barat

Sumber/Source: BPS, Pendataan Potensi Desa (Podes)/BPS-Statistics Indonesia, Village Potential Data Collecting

**Tabel**  
**Table** 4.2.2

**Jumlah Tenaga Kesehatan Menurut Kecamatan di  
Kabupaten Pesisir Selatan, 2022**  
*Number of Health Human Resources by Subdistrict in Pesisir  
Selatan Regency, 2022*

Kecamatan Subdistrict	Tenaga Medis <sup>1</sup> Medical Worker <sup>1</sup>	Psikologi Klinis Clinical Psychology	Tenaga Keperawatan Nursing Worker	Tenaga Kebidanan Midwifery Worker	Tenaga Kefarmasian Pharmaceutical Worker
(1)	(2)	(3)	(4)	(5)	(6)
1 Silaut	4	-	6	14	-
2 Lunang	2	-	5	16	-
3 Basa Ampek Balai Tapan	19	-	80	116	14
4 Ranah Ampek Hulu Tapan	1	-	6	8	-
5 Pancung Soal	3	-	3	23	-
6 Airpura	1	-	1	12	-
7 Linggo Sari Baganti	3	-	12	36	2
8 Ranah Pesisir	3	-	14	29	1
9 Lengayang	7	-	27	49	3
10 Sutura	4	-	22	41	1
11 Batang Kapas	5	-	7	31	1
12 IV Jurai	58	-	267	126	32
13 Bayang	8	-	16	35	4
14 IV Nagari Bayang Utara	2	-	4	14	-
15 Koto XI Tarusan	5	-	8	43	2
<b>Pesisir Selatan</b>	<b>125</b>	<b>-</b>	<b>478</b>	<b>593</b>	<b>60</b>

Bersambung/To Be Continued...

Lanjutan Tabel/Continued Table 4.2.2

Kecamatan Subdistrict	Tenaga Kesehatan Masyarakat Public Health worker	Tenaga Kesehatan Lingkungan Enviromental Health Worker	Tenaga Gizi Nutritionist	Tenaga Keterampilan Fisik Physical Therapists
(1)	(7)	(8)	(9)	(10)
1 Silaut	1	-	-	-
2 Lunang	1	-	1	1
3 Basa Ampek Balai Tapan	8	-	4	-
4 Ranah Ampek Hulu Tapan	1	-	-	-
5 Pancung Soal	-	2	2	-
6 Airpura	2	1	-	-
7 Linggo Sari Baganti	1	-	2	1
8 Ranah Pesisir	2	-	1	-
9 Lengayang	8	-	4	-
10 Sutera	1	-	-	-
11 Batang Kapas	1	-	-	-
12 IV Jurai	32	11	11	21
13 Bayang	2	3	-	2
14 IV Nagari Bayang Utara	-	1	-	1
15 Koto XI Tarusan	-	1	2	3
<b>Pesisir Selatan</b>	<b>60</b>	<b>19</b>	<b>27</b>	<b>29</b>

Bersambung/To Be Continued...

Lanjutan Tabel/Continued Table 4.2.2

Kecamatan Subdistrict	Tenaga Ketenikisan Medis Medical Technicians	Tenaga Teknik Biomedika Biomedical Engineer	Tenaga Kesehatan Tradisional Traditional Health Worker
(1)	(11)	(12)	(13)
1 Silaut	-	-	-
2 Lunang	-	1	-
3 Basa Ampek Balai Tapan	2	1	-
4 Ranah Ampek Hulu Tapan	1	-	-
5 Pancung Soal	-	2	-
6 Airpura	-	-	-
7 Linggo Sari Baganti	2	1	-
8 Ranah Pesisir	2	2	-
9 Lengayang	4	7	-
10 Sutera	4	6	-
11 Batang Kapas	-	5	-
12 IV Jurai	20	26	-
13 Bayang	4	2	-
14 IV Nagari Bayang Utara	-	1	-
15 Koto XI Tarusan	1	1	-
<b>Pesisir Selatan</b>	<b>40</b>	<b>55</b>	<b>-</b>

Catatan/Note: <sup>1</sup> Tenaga medis terdiri atas dokter, dokter gigi, dokter spesialis, dan dokter gigi spesialis baik di dalam maupun di luar negeri yang diakui oleh Pemerintah RI sesuai dengan peraturan perundang-undangan (UU No. 29 Tahun 2004 tentang Praktik Kedokteran)/Medical worker includes doctor, dentist, medical specialist, and dentist specialist at home and abroad recognized by Indonesian government in accordance with the laws and regulations (Law No. 29 year 2004 about Medical Practice)

Sumber/Source: Dinas Kesehatan Kabupaten Pesisir Selatan, RSUD M. Zain, RSUD Pratama Tapan/ Health Office of Pesisir Selatan Regency, M. Zein Hospital in Painan, Tapan Hospital in Tapan

**Tabel 4.2.3** Jumlah Rumah Sakit Umum, Rumah Sakit Khusus, dan Puskesmas Menurut Kecamatan di Kabupaten Pesisir Selatan, 2021 dan 2022  
**Number of General Hospital, Specialized Hospital, and Public Health Center by Subdistrict in Pesisir Selatan Regency, 2021 and 2022**

Kecamatan Subdistrict	Rumah Sakit Umum General Hospital		Rumah Sakit Khusus Specialized Hospital	
	2021	2022	2021	2022
(1)	(2)	(3)	(4)	(5)
1 Silaut	-	-	-	-
2 Lunang	-	-	-	-
3 Basa Ampek Balai Tapan	1	1	-	-
4 Ranah Ampek Hulu Tapan	-	-	-	-
5 Pancung Soal	-	-	-	-
6 Airpura	-	-	-	-
7 Linggo Sari Baganti	-	-	-	-
8 Ranah Pesisir	-	-	-	-
9 Lengayang	-	-	-	-
10 Sutura	-	-	-	-
11 Batang Kapas	-	-	-	-
12 IV Jurai	2	2	1	1
13 Bayang	-	-	-	-
14 IV Nagari Bayang Utara	-	-	-	-
15 Koto XI Tarusan	-	-	-	-
<b>Pesisir Selatan</b>	<b>3</b>	<b>3</b>	<b>1</b>	<b>1</b>

Bersambung/To Be Continued...

Lanjutan Tabel/*Continued Table* 4.2.3

Kecamatan Subdistrict	Puskesmas <sup>1</sup> Rawat Inap <i>Public Health Center<sup>1</sup> with Inpatient Care</i>		Puskesmas <sup>1</sup> Non Rawat Inap <i>Public Health Center<sup>1</sup> without Inpatient Care</i>	
	2021	2022	2021	2022
(1)	(6)	(7)	(8)	(9)
1 Silaut	1	1	-	-
2 Lunang	1	1	-	-
3 Basa Ampek Balai Tapan	1	1	-	-
4 Ranah Ampek Hulu Tapan	-	-	1	1
5 Pancung Soal	1	1	-	-
6 Airpura	-	-	1	1
7 Linggo Sari Baganti	1	1	-	-
8 Ranah Pesisir	1	1	-	-
9 Lengayang	1	1	1	1
10 Sutura	1	1	-	1
11 Batang Kapas	1	1	1	1
12 IV Jurai	1	1	1	1
13 Bayang	1	1	1	1
14 IV Nagari Bayang Utara	-	1	1	-
15 Koto XI Tarusan	2	2	-	-
<b>Pesisir Selatan</b>	<b>13</b>	<b>14</b>	<b>7</b>	<b>7</b>

Catatan/Note: <sup>1</sup> Puskesmas yang teregistrasi/*Registered Public Health Center*

Sumber/Source: Dinas Kesehatan Kabupaten Pesisir Selatan/*Health Office of Pesisir Selatan Regency*

**Tabel 4.2.4** Jumlah dan Kapasitas Tempat Tidur pada Rumah Sakit dan Puskesmas Menurut Kecamatan di Kabupaten Pesisir Selatan, 2022  
**Number of Beds and its Capacity at Hospital and Health Center by Subdistrict in Pesisir Selatan Regency, 2022**

Kecamatan Subdistrict	Rumah Sakit Hospital		Puskesmas Public Health Centre	
	Tempat Tidur Beds	Kapasitas Capacity	Tempat Tidur Beds	Kapasitas Capacity
(1)	(2)	(3)	(4)	(5)
1 Silaut	-	-	18	18
2 Lunang	-	-	22	22
3 Basa Ampek Balai Tapan	56	56	12	12
4 Ranah Ampek Hulu Tapan	-	-	7	7
5 Pancung Soal	-	-	12	12
6 Airpura	-	-	-	-
7 Linggo Sari Baganti	-	-	25	25
8 Ranah Pesisir	-	-	12	12
9 Lengayang	-	-	28	28
10 Sutera	-	-	27	27
11 Batang Kapas	-	-	10	10
12 IV Jurai	333	333	-	-
13 Bayang	-	-	17	17
14 IV Nagari Bayang Utara	-	-	10	10
15 Koto XI Tarusan	-	-	35	35
<b>Pesisir Selatan</b>	<b>389</b>	<b>389</b>	<b>235</b>	<b>235</b>

Sumber/Source: Dinas Kesehatan Kabupaten Pesisir Selatan/Health Office of Pesisir Selatan Regency

Tabel  
Table 4.2.5

**Jumlah Kunjungan Rumah Sakit dan Puskesmas Menurut Kecamatan di Kabupaten Pesisir Selatan, 2022**  
***Number of Public Hospital and Health Center's Visitor by Subdistrict in Pesisir Selatan Regency, 2022***

Kecamatan <i>Subdistrict</i>		Rumah Sakit Umum <i>Hospital</i>	Puskesmas <i>Public Health Centre</i>
(1)		(2)	(3)
1	Silaut	-	104 668
2	Lunang	-	72 101
3	Basa Ampek Balai Tapan	6 242	8 707
4	Ranah Ampek Hulu Tapan	-	4 585
5	Pancung Soal	-	26 656
6	Airpura	-	40 540
7	Linggo Sari Baganti	-	71 170
8	Ranah Pesisir	-	71 055
9	Lengayang	-	85 755
10	Sutera	-	49 300
11	Batang Kapas	-	29 662
12	IV Jurai	165 246	68 870
13	Bayang	-	94 279
14	IV Nagari Bayang Utara	-	17 162
15	Koto XI Tarusan	-	83 156
<b>Pesisir Selatan</b>		<b>171 488</b>	<b>827 666</b>

Sumber/Source: Dinas Kesehatan Kabupaten Pesisir Selatan/Health Office of Pesisir Selatan Regency



**Tabel 4.2.6** Jumlah Kasus 10 Penyakit Terbanyak di Kabupaten Pesisir Selatan, 2022  
**Table** *Number of Cases The 10 Most Diseases in Pesisir Selatan Regency, 2022*

Jenis Penyakit <i>Type of Disease</i>		Jumlah Kasus <i>Number of Cases</i>
(1)		(2)
1	ISPA	55 112
2	Gastritis	37 286
3	Hipertensi	33 873
4	Rematik	24 729
5	Febris/Demam	16 271
6	Asma	10 354
7	Influenza	9 696
8	Alergi Kulit	8 998
9	<i>Common Cold</i>	7 043
10	DM	6 280

Sumber/Source: Dinas Kesehatan Kabupaten Pesisir Selatan/Health Office of Pesisir Selatan Regency

**Tabel 4.2.7** Jumlah Kelahiran dan Kematian Bayi Menurut Kecamatan di Kabupaten Pesisir Selatan, 2022  
**Table** *Number of Birth and Baby Death by Subdistrict in Pesisir Selatan Regency, 2022*

Kecamatan Subdistrict	Jumlah Kelahiran Birth	Lahir Mati Stillbirth	Bayi Meninggal Baby Death	Jumlah Balita Number of Child
(1)	(2)	(3)	(4)	(5)
1 Silaut	288	-	4	1 947
2 Lunang	390	3	1	1 406
3 Basa Ampek Balai Tapan	278	2	-	1 277
4 Ranah Ampek Hulu Tapan	262	4	2	1 357
5 Pancung Soal	464	1	5	2 419
6 Airpura	314	-	4	1 514
7 Linggo Sari Baganti	812	1	1	4 126
8 Ranah Pesisir	514	4	4	2 757
9 Lengayang	894	2	3	5 080
10 Sutura	999	3	11	4 565
11 Batang Kapas	551	5	8	3 122
12 IV Jurai	844	10	14	4 325
13 Bayang	754	4	13	3 612
14 IV Nagari Bayang Utara	136	1	1	687
15 Koto XI Tarusan	883	7	4	4 514
<b>Pesisir Selatan</b>	<b>8 383</b>	<b>47</b>	<b>75</b>	<b>42 708</b>

Sumber/Source: Dinas Kesehatan Kabupaten Pesisir Selatan/Health Office of Pesisir Selatan Regency

**Tabel 4.2.8** Jumlah Bayi Berat Badan Lahir Rendah (BBLR) Dirujuk, Gizi Buruk, Keguguran, dan Kematian Ibu Sewaktu Melahirkan di Kabupaten Pesisir Selatan, 2022  
**Number of Treated Babies with Low Birth Weight (LBW), Malnutrition, Abortus and Maternal Death at Childbirths in Pesisir Selatan Regency, 2022**

Kecamatan Subdistrict	BBLR Dirujuk Treated LBW	Gizi Buruk Malnutrition	Keguguran Miscarriage	Kematian Ibu Waktu Melahirkan Maternal Dead Children Birth
(1)	(2)	(3)	(4)	(5)
1 Silaut	-	3	5	-
2 Lunang	1	4	14	-
3 Basa Ampek Balai Tapan	3	6	10	1
4 Ranah Ampek Hulu Tapan	-	6	17	2
5 Pancung Soal	15	10	14	3
6 Airpura	9	1	9	-
7 Linggo Sari Baganti	3	10	24	3
8 Ranah Pesisir	4	3	9	1
9 Lengayang	5	7	8	1
10 Sutera	28	11	10	-
11 Batang Kapas	5	17	18	-
12 IV Jurai	12	10	48	-
13 Bayang	2	9	32	-
14 IV Nagari Bayang Utara	1	1	-	-
15 Koto XI Tarusan	33	23	18	1
<b>Pesisir Selatan</b>	<b>121</b>	<b>121</b>	<b>236</b>	<b>12</b>

Sumber/Source: Dinas Kesehatan Kabupaten Pesisir Selatan/Health Office of Pesisir Selatan Regency

**Tabel**  
**Table 4.2.9**

**Jumlah Klinik, POS KB dan Pasangan Usia Subur (PUS)  
Menurut Kecamatan di Kabupaten Pesisir Selatan, 2022  
Number of the Family Planning Clines, and Fertile Couple by  
Subdistrict in Pesisir Selatan Regency, 2022**

Kecamatan <i>Subdistrict</i>	Klinik KB <i>Clines</i>	POS KB <i>Post</i>	Pasangan Usia Subur <i>Fertile Couple</i>
(1)	(2)	(3)	(4)
1 Silaut	14	10	2 702
2 Lunang	8	10	3 718
3 Basa Ampek Balai Tapan	10	10	2 390
4 Ranah Ampek Hulu Tapan	8	10	2 532
5 Pancung Soal	14	10	3 398
6 Airpura	13	10	2 692
7 Linggo Sari Baganti	26	16	7 353
8 Ranah Pesisir	21	10	4 515
9 Lengayang	28	9	7 816
10 Sutera	19	12	7 537
11 Batang Kapas	28	9	4 343
12 IV Jurai	20	20	5 885
13 Bayang	25	17	4 731
14 IV Nagari Bayang Utara	8	6	946
15 Koto XI Tarusan	13	23	5 016
<b>Pesisir Selatan</b>	<b>255</b>	<b>182</b>	<b>65 574</b>

Sumber/Source: Dinas Pemberdayaan Masyarakat dan Desa, Pengendalian Penduduk dan KB Kabupaten Pesisir Selatan/ Office of Community Development, Population Control and Family Planning in Pesisir Selatan Regency

**Tabel 4.2.10** Target dan Realisasi Akseptor KB Baru Menurut Kecamatan di Kabupaten Pesisir Selatan, 2022  
**Table** *Target and Realization of New Acceptors of Family Planning Program by Subdistrict in Pesisir Selatan Regency, 2022*

Kecamatan Subdistrict	Target Target	Realisasi Realization	Persentase Percentage
(1)	(2)	(3)	(4)
1 Silaut	404	95	23,51
2 Lunang	444	22	4,95
3 Basa Ampek Balai Tapan	498	31	6,22
4 Ranah Ampek Hulu Tapan	445	38	8,54
5 Pancung Soal	465	123	26,45
6 Airpura	413	146	35,35
7 Linggo Sari Baganti	1 029	226	21,96
8 Ranah Pesisir	834	97	11,63
9 Lengayang	1 035	173	16,71
10 Sutera	1 130	116	10,27
11 Batang Kapas	811	128	15,78
12 IV Jurai	1 183	514	43,45
13 Bayang	707	46	6,51
14 IV Nagari Bayang Utara	254	19	7,48
15 Koto XI Tarusan	941	95	10,10
<b>Pesisir Selatan</b>	<b>10 593</b>	<b>1 869</b>	<b>17,64</b>

Sumber/Source: Dinas Pemberdayaan Masyarakat dan Desa, Pengendalian Penduduk dan KB Kabupaten Pesisir Selatan/ Office of Community Development, Population Control and Family Planning in Pesisir Selatan Regency

**Tabel  
Table** 4.2.11

**Jumlah Pencapaian Akseptor KB Baru Menurut  
Kecamatan dan Jenis KB di Kabupaten Pesisir Selatan,  
2022**  
*Number of Penetration New Acceptor Contraception by  
Subdistrict and Kind of Contraception in Pesisir Selatan  
Regency, 2022*

Kecamatan <i>Subdistrict</i>	PPM-PB	Jenis KB <i>Type of Contraception</i>	
		IUD	PIL <i>Pill</i>
(1)	(2)	(3)	(4)
1 Silaut	402	-	1
2 Lunang	444	-	-
3 Basa Ampek Balai Tapan	498	-	10
4 Ranah Ampek Hulu Tapan	445	-	3
5 Pancung Soal	465	-	17
6 Airpura	413	-	21
7 Linggo Sari Baganti	1 029	1	99
8 Ranah Pesisir	834	7	4
9 Lengayang	1 035	5	7
10 Sutura	1 130	6	15
11 Batang Kapas	811	4	5
12 IV Jurai	1 183	159	17
13 Bayang	707	2	-
14 IV Nagari Bayang Utara	254	-	2
15 Koto XI Tarusan	941	10	2
<b>Pesisir Selatan</b>	<b>10 591</b>	<b>194</b>	<b>203</b>

Bersambung/To Be Continued...

Lanjutan Tabel/Continued Table 4.2.11

Kecamatan Subdistrict	Jenis KB Type of Contraception		
	Kondom Condom	Suntik Injection	MOP/ OVG
(1)	(5)	(6)	(7)
1 Silaut	1	52	-
2 Lunang	-	3	-
3 Basa Ampek Balai Tapan	-	12	-
4 Ranah Ampek Hulu Tapan	-	14	-
5 Pancung Soal	-	77	-
6 Airpura	4	83	-
7 Linggo Sari Baganti	1	93	-
8 Ranah Pesisir	1	44	-
9 Lengayang	1	78	-
10 Sutura	-	56	-
11 Batang Kapas	1	77	-
12 IV Jurai	14	74	5
13 Bayang	1	13	-
14 IV Nagari Bayang Utara	-	7	-
15 Koto XI Tarusan	-	25	-
<b>Pesisir Selatan</b>	<b>24</b>	<b>708</b>	<b>5</b>

Bersambung/To Be Continued...

Lanjutan Tabel/*Continued Table* 4.2.11

Kecamatan <i>Subdistrict</i>	Jenis KB <i>Type of Contraception</i>		Jumlah <i>Total</i>	% terhadap PPM <i>% on PPM</i>
	MOW	IMP		
(1)	(8)	(9)	(10)	(11)
1 Silaut	-	41	95	23,63
2 Lunang	-	19	22	4,95
3 Basa Ampek Balai Tapan	-	9	31	6,22
4 Ranah Ampek Hulu Tapan	-	21	38	8,54
5 Pancung Soal	-	29	123	26,45
6 Airpura	-	29	137	33,17
7 Linggo Sari Baganti	-	32	226	21,96
8 Ranah Pesisir	-	35	97	11,63
9 Lengayang	-	82	173	16,71
10 Sutera	-	39	116	10,27
11 Batang Kapas	-	41	128	15,78
12 IV Jurai	155	85	514	43,45
13 Bayang	-	30	46	6,51
14 IV Nagari Bayang Utara	-	10	19	7,48
15 Koto XI Tarusan	-	58	95	10,10
<b>Pesisir Selatan</b>	<b>155</b>	<b>560</b>	<b>1 860</b>	<b>17,56</b>

Sumber/*Source*: Dinas Pemberdayaan Masyarakat dan Desa, Pengendalian Penduduk dan KB Kabupaten Pesisir Selatan/*Office of Community Development, Population Control and Family Planning in Pesisir Selatan Regency*



**Tabel**  
**Table** 4.2.12

**Jumlah Pencapaian Akseptor KB Aktif Menurut Kecamatan dan Jenis KB di Kabupaten Pesisir Selatan, 2022**  
**Number of Penetration Acceptor Active Contraception by Subdistrict and Type of Contraception in Pesisir Selatan Regency, 2022**

Kecamatan <i>Subdistrict</i>	Pasangan Usia Subur (PUS) <i>Fertile Couple</i>	Jenis KB <i>Type of Contraception</i>	
		IUD	PIL <i>Pill</i>
(1)	(2)	(3)	(4)
1 Silaut	2 702	10	227
2 Lunang	3 718	28	300
3 Basa Ampek Balai Tapan	2 390	77	198
4 Ranah Ampek Hulu Tapan	2 532	9	145
5 Pancung Soal	3 398	26	343
6 Airpura	2 692	20	237
7 Linggo Sari Baganti	7 353	42	850
8 Ranah Pesisir	4 515	112	343
9 Lengayang	7 816	74	349
10 Sutera	7 537	68	589
11 Batang Kapas	4 343	54	260
12 IV Jurai	5 885	316	413
13 Bayang	4 731	116	169
14 IV Nagari Bayang Utara	946	9	93
15 Koto XI Tarusan	5 016	111	322
<b>Pesisir Selatan</b>	<b>65 574</b>	<b>1 072</b>	<b>4 838</b>

Bersambung/To Be Continued...

Lanjutan Tabel/Continued Table 4.2.12

Kecamatan Subdistrict	Jenis KB Type of Contraception		
	Kondom Condom	Suntik Injection	MOP/ OVG
(1)	(5)	(6)	(7)
1 Silaut	30	1 063	5
2 Lunang	54	1 787	13
3 Basa Ampek Balai Tapan	28	977	2
4 Ranah Ampek Hulu Tapan	9	1 214	4
5 Pancung Soal	20	1 394	10
6 Airpura	23	1 196	10
7 Linggo Sari Baganti	35	3 600	9
8 Ranah Pesisir	22	1 567	4
9 Lengayang	43	3 431	10
10 Sutera	8	3 583	10
11 Batang Kapas	17	1 695	14
12 IV Jurai	31	1 672	16
13 Bayang	12	1 578	17
14 IV Nagari Bayang Utara	9	346	5
15 Koto XI Tarusan	5	1 982	11
<b>Pesisir Selatan</b>	<b>346</b>	<b>27 085</b>	<b>140</b>

Bersambung/To Be Continued...

Lanjutan Tabel/Continued Table 4.2.12

Kecamatan Subdistrict	Jenis KB Type of Contraception		Jumlah Total	% terhadap PUS % on PUS
	MOW	IMP		
(1)	(8)	(9)	(10)	(11)
1 Silaut	27	658	2 020	74,76
2 Lunang	34	394	2 610	70,20
3 Basa Ampek Balai Tapan	21	403	1 706	71,38
4 Ranah Ampek Hulu Tapan	31	469	1 881	74,29
5 Pancung Soal	59	244	2 096	61,68
6 Airpura	61	423	1 970	73,18
7 Linggo Sari Baganti	67	686	5 289	71,93
8 Ranah Pesisir	169	714	2 931	64,92
9 Lengayang	158	755	4 820	61,67
10 Sutera	99	522	4 879	64,73
11 Batang Kapas	100	207	2 347	54,04
12 IV Jurai	149	517	3 114	52,91
13 Bayang	116	291	2 299	48,59
14 IV Nagari Bayang Utara	25	22	509	53,81
15 Koto XI Tarusan	149	200	2 780	55,42
<b>Pesisir Selatan</b>	<b>1 265</b>	<b>6 505</b>	<b>41 251</b>	<b>62,91</b>

Sumber/Source: Dinas Pemberdayaan Masyarakat dan Desa, Pengendalian Penduduk dan KB Kabupaten Pesisir Selatan/ Office of Community Development, Population Control and Family Planning in Pesisir Selatan Regency

**Tabel 4.2.13**  
**Table**

**Jumlah Ibu Hamil, Melakukan Kunjungan K1, Melakukan Kunjungan K4, Kekurangan Energi Kronis (KEK), dan Mendapat Tablet Zat Besi (Fe) di Kabupaten Pesisir Selatan, 2018-2022**  
***Number of Pregnant Women, Those with One Visit and Four Visit of Antenatal, Chronic Energy Deficiency (CED) and Receiving Iron Supplement in Pesisir Selatan Regency, 2018-2022***

	<b>Uraian</b> <i>Description</i>	<b>2018</b>	<b>2019</b>	<b>2020</b>	<b>2021</b>	<b>2022</b>
	(1)	(2)	(3)	(4)	(5)	(6)
1	Jumlah Ibu Hamil <i>Pregnant Woman</i>	11 253	10 202	10 088	9 602	9 460
2	Melakukan Kunjungan K1 <i>One Visit</i>	10 005	9 920	96 570	9 337	9 181
3	Melakukan Kunjungan K4 <i>Four Visit</i>	9 036	9 046	85 560	8 192	8 485
4	Kekurangan Energi Kronis (KEK) <i>Chronic Energy Deficiency (CED)</i>	856	530	830	714	1 040
5	Mendapatkan Zat Besi (persentase) <i>Receiving Iron Supplement (percentage)</i>	95,40	97,40	82,60	56,40	96,91

Sumber/Source: Dinas Kesehatan Kabupaten Pesisir Selatan/Health Office of Pesisir Selatan Regency

**Tabel 4.2.14** Jumlah Kasus HIV/AIDS, IMS, DBD, Diare, TB dan Malaria Menurut Kecamatan di Kabupaten Pesisir Selatan, 2022  
**Table 4.2.14** Number of Cases of HIV/AIDS, Sexually Transmitted Infection, Dengue Fever, Diarrhea, Tuberculosis (TB) and Malaria in Pesisir Selatan Regency, 2022

Kecamatan Subdistrict	HIV/ AIDS	IMS Sexually Transmitted Infection	DBD Dengue Fever	Diare Diarrhea	TB Tuberculosis	Malaria
(1)	(2)	(3)	(4)	(5)	(6)	(7)
1 Silaut	-	1	6	307	14	-
2 Lunang	-	3	36	181	19	-
3 Basa Ampek Balai Tapan	-	4	13	125	35	-
4 Ranah Ampek Hulu Tapan	-	4	21	52	23	-
5 Pancung Soal	-	6	4	277	46	-
6 Airpura	-	3	6	265	16	-
7 Linggo Sari Baganti	-	3	69	816	61	-
8 Ranah Pesisir	1	2	66	446	41	-
9 Lengayang	1	1	65	567	106	-
10 Sutera	-	1	29	678	95	-
11 Batang Kapas	-	5	65	333	63	-
12 IV Jurai	1	10	82	323	536	-
13 Bayang	1	-	36	595	64	-
14 IV Nagari Bayang Utara	-	-	2	227	7	-
15 Koto XI Tarusan	-	2	38	296	109	-
<b>Pesisir Selatan</b>	<b>4</b>	<b>45</b>	<b>538</b>	<b>5 488</b>	<b>1 235</b>	<b>-</b>

Sumber/Source: Dinas Kesehatan Kabupaten Pesisir Selatan/Health Office of Pesisir Selatan Regency

**Tabel 4.2.15** Jumlah Izin Bidang Kesehatan yang Dikeluarkan di Kabupaten Pesisir Selatan, 2022  
**Table** 4.2.15 *Number of Health Sector Permit in Pesisir Selatan Regency, 2022*

Jenis Izin <i>Type of Permit</i>		Jumlah <i>Total</i>
(1)		(2)
1	Mendirikan Rumah Sakit	-
2	Mendirikan Rumah Sakit Tetap	-
3	Operasional Rumah Sakit	1
4	Operasional Klinik	2
5	Klinik Bersalin	-
6	Penyelenggaraan Laboratorium Klinik	-
7	Operasional Puskesmas	-
8	Kerja Dokter/ Dokter Gigi	111
9	Praktek Dokter/ Dokterr Gigi	30
10	Kerja Bidan	588
11	Praktek Bidan	33
12	Kerja Perawat	445
13	Praktek Perawat	6
14	Kerja Perawat Gigi	9
15	Praktek Perawat Gigi	-
16	Kerja Tenaga Gizi	37
17	Kerja Teknologi Laboratorium	44
18	Tukang Gigi	-
19	Kerja Apoteker	17
20	Praktek Apoteker	24

Bersambung/*To Be Continued....*

Lanjutan Tabel/*Continued Table 4.2.15*

<b>Jenis Izin</b> <i>Type of Permit</i>		<b>Jumlah</b> <i>Total</i>
<b>(1)</b>		<b>(2)</b>
21	Apotik	10
22	Kerja Refraksionis Optisien	8
23	Optikal	-
24	Toko Obat	5
25	Pengobatan Tradisional	-
26	Praktek Fisioterapis	-
27	Kerja Fisioterapis	4
28	Kerja Tenaga Teknis Kefarmasian	30
29	Tenaga Kerja Sanitarian	10
30	Kerja Radiografer	11
<b>Jumlah/ Total</b>		<b>1 425</b>

Sumber/*Source*: Dinas Kesehatan Kabupaten Pesisir Selatan/*Health Office of Pesisir Selatan Regency*

Tabel  
Table 4.2.16

**Jumlah Keluarga menurut IBANGGA (Indeks pembangunan Keluarga) Menurut Kecamatan di Kabupaten Pesisir Selatan, 2022**  
**Number of Households by IBANGGA (Family Development Index) by District in Pesisir Selatan Regency, 2022**

Kecamatan Subdistrict	Jumlah KK Num of Huseholds	Dimensi Ketentraman <i>The Dimension of Tranquility</i>	
		Menjalankan Ibadah Secara Rutin Sesuai Dengan Tuntunan Agama <i>Routinely Running Worship According To Religious Guidance</i>	Memiliki Buku/ Akta Nikah Yang Disahkan Oleh Pejabat Berwenang <i>Have Books Marriage Endorsed by Office Authorized</i>
(1)	(2)	(3)	(4)
1 Silaut	3 777	3 676	3 381
2 Lunang	5 812	5 593	4 702
3 Basa Ampek Balai Tapan	3 873	3 812	3 138
4 Ranah Ampek Hulu Tapan	3 487	3 096	3 091
5 Pancung Soal	5 122	5 017	4 236
6 Airpura	4 204	4 113	3 456
7 Linggo Sari Baganti	11 909	11 064	9 100
8 Ranah Pesisir	8 655	8 534	6 611
9 Lengayang	14 894	14 754	4 236
10 Sutera	10 571	10 153	8 754
11 Batang Kapas	7 433	7 256	5 812
12 IV Jurai	10 450	9 113	8 321
13 Bayang	10 122	9 824	6 655
14 IV Nagari Bayang Utara	1 905	1 855	1 447
15 Koto XI Tarusan	8 252	8 090	6 618
<b>Pesisir Selatan</b>	<b>110 466</b>	<b>105 950</b>	<b>79 558</b>

Bersambung/To Be Continued...



Lanjutan Tabel/Continued Table 4.2.16

Kecamatan Subdistrict	Dimensi Ketentraman <i>The Dimension of Tranquility</i>	
	Memiliki Akta Lahir Yang Disahkan Oleh Pejabat Berwenang <i>Have a Birth Certificate Legalized by an Authorized Official</i>	Memiliki Kartu Jaminan Kesehatan (Pemerintah/ Swasta) <i>Have a Health Insurance Card (Government/ Private)</i>
(1)	(3)	(4)
1 Silaut	2 671	1 088
2 Lunang	3 688	2 652
3 Basa Ampek Balai Tapan	2 534	1 679
4 Ranah Ampek Hulu Tapan	2 560	1 336
5 Pancung Soal	3 482	2 153
6 Airpura	2 893	1 972
7 Linggo Sari Baganti	7 659	4 152
8 Ranah Pesisir	4 782	7 074
9 Lengayang	8 390	3 496
10 Sutera	7 604	7 074
11 Batang Kapas	4 775	3 301
12 IV Jurai	6 441	6 815
13 Bayang	5 407	5 379
14 IV Nagari Bayang Utara	1 082	1 185
15 Koto XI Tarusan	5 353	3 175
<b>Pesisir Selatan</b>	<b>69 321</b>	<b>52 531</b>

Bersambung/To Be Continued...

Lanjutan Tabel/*Continued Table* 4.2.16

Kecamatan <i>Subdistrict</i>	Dimensi Ketentraman <i>The Dimension of Tranquility</i>	
	Memiliki Konflik Diantara Anggota Keluarga <i>Having Conflict Among Family Members</i>	Mengalami Cerai Hidup <i>Experiencing Divorce Life</i>
(1)	(3)	(4)
1 Silaut	58	90
2 Lunang	170	221
3 Basa Ampek Balai Tapan	188	167
4 Ranah Ampek Hulu Tapan	132	83
5 Pancung Soal	118	209
6 Airpura	237	227
7 Linggo Sari Baganti	642	665
8 Ranah Pesisir	323	448
9 Lengayang	255	793
10 Sutera	348	363
11 Batang Kapas	254	325
12 IV Jurai	459	418
13 Bayang	273	557
14 IV Nagari Bayang Utara	51	90
15 Koto XI Tarusan	242	292
<b>Pesisir Selatan</b>	<b>3 750</b>	<b>4 948</b>

Bersambung/*To Be Continued...*

Lanjutan Tabel/Continued Table 4.2.16

Kecamatan <i>Subdistrict</i>	Dimensi Kemandirian <i>The Dimension of Independence</i>	
	Anggota Keluarga Memiliki Sumber Penghasilan Untuk Memenuhi Kebutuhan Pokok Per Bulan <i>Family Members Have a Source of Income to Meet Basic Needs Per Month</i>	Anggota Keluarga Makan "Makanan Beragam" Paling Sedikit 2 (Dua) Kali Sehari <i>Family Members Eat "Variety Of Food" At Least 2 (Two) Times Day</i>
(1)	(3)	(4)
1 Silaut	3 757	3 775
2 Lunang	5 524	5 732
3 Basa Ampek Balai Tapan	3 677	3 712
4 Ranah Ampek Hulu Tapan	3 285	3 136
5 Pancung Soal	4 114	5 076
6 Airpura	3 942	4 170
7 Linggo Sari Baganti	11 367	11 541
8 Ranah Pesisir	8 276	8 403
9 Lengayang	13 861	14 559
10 Sutura	9 722	10 276
11 Batang Kapas	6 774	7 259
12 IV Jurai	9 450	10 252
13 Bayang	8 798	9 646
14 IV Nagari Bayang Utara	1 742	1 900
15 Koto XI Tarusan	7 701	7 996
<b>Pesisir Selatan</b>	<b>101 990</b>	<b>107 433</b>

Bersambung/To Be Continued...

Lanjutan Tabel/*Continued Table* 4.2.16

Kecamatan <i>Subdistrict</i>	Dimensi Kemandirian <i>The Dimension of Independence</i>	
	Tinggal Dalam Rumah Layak Huni <i>Living in a Livable House</i>	Memiliki Tabungan/Simpanan Yang Dapat Digunakan Sewaktu-Waktu Untuk Memenuhi Kebutuhan Pokok Dalam 3 (Tiga) Bulan Ke Depan <i>Have savings/savings that can be used at any time to meet basic needs in the next 3 (three) months</i>
(1)	(3)	(4)
1 Silaut	3 498	3 389
2 Lunang	5 054	4 338
3 Basa Ampek Balai Tapan	3 422	2 211
4 Ranah Ampek Hulu Tapan	2 726	1 753
5 Pancung Soal	4 545	3 272
6 Airpura	3 931	3 529
7 Linggo Sari Baganti	10 268	8 541
8 Ranah Pesisir	7 768	7 169
9 Lengayang	13 832	9 540
10 Sutura	8 637	6 330
11 Batang Kapas	6 920	5 141
12 IV Jurai	9 817	6 065
13 Bayang	8 907	5 875
14 IV Nagari Bayang Utara	1 549	1 337
15 Koto XI Tarusan	7 586	4 654
<b>Pesisir Selatan</b>	<b>98 460</b>	<b>73 144</b>

Bersambung/*To Be Continued...*

Lanjutan Tabel/Continued Table 4.2.16

Kecamatan Subdistrict	Dimensi Kemandirian <i>The Dimension of Independence</i>	
	Anggota Keluarga Yang Saat Ini Berusia Sekolah (7-18 Tahun) Tidak Ada Yang Putus Sekolah di SD/Sederajat Sampai Dengan SLTA/Sederajat <i>Family Members Who Are Currently School-Age (7-18 Years) None Have Dropped Out Of Elementary School/Equivalent Up To Senior High School/Equivalent</i>	Selama 1 (Satu) Bulan Terakhir, Terdapat Anggota Keluarga Yang Sakit (Empat Hari Berturut-Turut) Sehingga Meninggalkan Aktifitas, Atau Ada Anggota Keluarga Yang Disabilitas <i>During the last 1 (one) month, there were family members who were sick (four days in a row) so they left the activity, or there were family members with disabilities</i>
(1)	(3)	(4)
1 Silaut	3 415	315
2 Lunang	5 280	1 162
3 Basa Ampek Balai Tapan	3 506	809
4 Ranah Ampek Hulu Tapan	3 164	700
5 Pancung Soal	4 707	741
6 Airpura	3 793	1 216
7 Linggo Sari Baganti	10 884	1 619
8 Ranah Pesisir	8 003	1 056
9 Lengayang	13 635	1 252
10 Sutera	9 297	1 808
11 Batang Kapas	6 689	994
12 IV Jurai	9 671	1 508
13 Bayang	9 366	1 920
14 IV Nagari Bayang Utara	1 775	480
15 Koto XI Tarusan	7 383	1 583
<b>Pesisir Selatan</b>	<b>100 568</b>	<b>17 163</b>

Bersambung/To Be Continued...

Lanjutan Tabel/*Continued Table 4.2.16*

Kecamatan <i>Subdistrict</i>	Dimensi Kemandirian <i>The Dimension of Independence</i>	
	Terdapat Paling Sedikit 1 (Satu) Anggota Keluarga Mengakses Informasi Dari Media Online (Internet) <i>During the last 1 (one) month, there were family members who were sick (four days in a row) so they left the activity, or there were family members with disabilities</i>	
(1)	(3)	
1 Silaut		3 377
2 Lunang		4 410
3 Basa Ampek Balai Tapan		2 417
4 Ranah Ampek Hulu Tapan		2 352
5 Pancung Soal		3 502
6 Airpura		3 315
7 Linggo Sari Baganti		8 941
8 Ranah Pesisir		6 792
9 Lengayang		11 074
10 Sutera		7 935
11 Batang Kapas		5 769
12 IV Jurai		7 671
13 Bayang		6 250
14 IV Nagari Bayang Utara		1 647
15 Koto XI Tarusan		5 647
<b>Pesisir Selatan</b>		<b>81 099</b>

Bersambung/*To Be Continued...*

Lanjutan Tabel/Continued Table 4.2.16

Kecamatan Subdistrict	Dimensi Kebahagiaan <i>The Dimension of Happiness</i>	
	Setiap Anggota Keluarga Memiliki Waktu Untuk Berinteraksi Setiap Hari <i>Every Family Member Has Time To Interact Every Day</i>	Pengasuhan Anak Dilakukan Bersama Antara Suami Dan Istri <i>Parenting Is Done Together Between Husband And Wife</i>
(1)	(3)	(4)
1 Silaut	3 594	2 928
2 Lunang	5 243	4 046
3 Basa Ampek Balai Tapan	3 385	2 723
4 Ranah Ampek Hulu Tapan	3 023	2 832
5 Pancung Soal	4 172	3 785
6 Airpura	3 646	3 049
7 Linggo Sari Baganti	10 620	7 998
8 Ranah Pesisir	7 212	5 450
9 Lengayang	12 963	9 546
10 Sutera	9 938	7 785
11 Batang Kapas	6 139	5 068
12 IV Jurai	9 568	7 066
13 Bayang	8 246	5 788
14 IV Nagari Bayang Utara	1 697	1 156
15 Koto XI Tarusan	7 363	5 974
<b>Pesisir Selatan</b>	<b>83 846</b>	<b>65 648</b>

Bersambung/To Be Continued...

Lanjutan Tabel/Continued Table 4.2.16

<b>Dimensi Kebahagiaan</b> <i>The Dimension of Happiness</i>		
<b>Kecamatan</b> <i>Subdistrict</i>	<b>Keluarga Pernah Berekreasi Bersama Di Luar Rumah</b> <i>Families Have Played Outdoors Together</i>	<b>Ikut Serta Dalam Kegiatan Sosial/Gotong Royong di Lingkungan RT</b> <i>Participate in Social Activities/ Gotong Royong in the RT</i>
(1)	(3)	(4)
1 Silaut	3 272	3 474
2 Lunang	4 565	4 753
3 Basa Ampek Balai Tapan	2 586	2 923
4 Ranah Ampek Hulu Tapan	2 034	2 757
5 Pancung Soal	4 385	4 060
6 Airpura	3 470	3 412
7 Linggo Sari Baganti	8 675	8 546
8 Ranah Pesisir	5 959	7 336
9 Lengayang	9 027	12 469
10 Sutera	8 699	8 144
11 Batang Kapas	5 052	5 781
12 IV Jurai	7 582	6 018
13 Bayang	6 225	6 842
14 IV Nagari Bayang Utara	1 328	1 768
15 Koto XI Tarusan	5 609	5 109
<b>Pesisir Selatan</b>	<b>69 441</b>	<b>70 923</b>

Sumber/Source: Dinas Pemberdayaan Masyarakat dan Desa, Pengendalian Penduduk dan KB Kabupaten Pesisir Selatan/ Office of Community Development, Population Control and Family Planning in Pesisir Selatan Regency



**Tabel 4.2.17** Jumlah Penyuluhan Pada Usia Remaja Usia 15-24 Tahun Tentang Kesehatan Reproduksi (Kespro), HIV/AIDS Dan Keluarga Berencana (KB) Menurut Kecamatan, 2022  
**Number of Counseling in Adolescents Aged 15-24 About Reproductive Health (Kespro), HIV/AIDS and Family Planning (KB) by District, 2022**

Kecamatan Subdistrict	Penyuluhan Kespro Reproductive Health Counseling	Penyuluhan HIV/ AIDS HIV/AIDS Counseling	Penyuluhan KB Family Planning Counseling
(1)	(2)	(3)	(4)
1 Silaut	-	-	10
2 Lunang	-	-	10
3 Basa Ampek Balai Tapan	-	-	10
4 Ranah Ampek Hulu Tapan	-	-	10
5 Pancung Soal	-	-	10
6 Airpura	-	-	10
7 Linggo Sari Baganti	-	-	10
8 Ranah Pesisir	-	-	10
9 Lengayang	-	-	10
10 Sutera	-	-	10
11 Batang Kapas	-	-	10
12 IV Jurai	-	-	10
13 Bayang	-	-	10
14 IV Nagari Bayang Utara	-	-	10
15 Koto XI Tarusan	-	-	10
<b>Pesisir Selatan</b>	-	-	<b>150</b>

Sumber/Source: Dinas Pemberdayaan Masyarakat dan Desa, Pengendalian Penduduk dan KB Kabupaten Pesisir Selatan/ Office of Community Development, Population Control and Family Planning in Pesisir Selatan Regency

### 4.3 AGAMA DAN SOSIAL LAINNYA RELIGION AND OTHER SOCIAL AFFAIRS

**Tabel 4.3.1** Jumlah Tempat Peribadatan Menurut Kecamatan di Kabupaten Pesisir Selatan, 2022  
*Number of Places of Worship by Subdistrict in Pesisir Selatan Regency, 2022*

Kecamatan Subdistrict	Masjid Mosque	Mushola Pray Room	Gereja Protestan Protestant Church	Gereja Katholik Catholic Church	Pura Temple	Vihara
(1)	(2)	(3)	(4)	(5)	(6)	(7)
1 Silaut	24	51	–	–	–	–
2 Lunang	25	63	–	–	–	–
3 Basa Ampek Balai Tapan	16	14	–	–	–	–
4 Ranah Ampek Hulu Tapan	19	17	–	–	–	–
5 Pancung Soal	21	48	–	–	–	–
6 Airpura	24	25	–	–	–	–
7 Linggo Sari Baganti	62	103	–	–	–	–
8 Ranah Pesisir	46	84	–	–	–	–
9 Lengayang	78	101	–	–	–	–
10 Sutera	46	87	–	–	–	–
11 Batang Kapas	35	90	–	–	–	–
12 IV Jurai	49	94	–	–	–	–
13 Bayang	44	48	–	–	–	–
14 IV Nagari Bayang Utara	15	18	–	–	–	–
15 Koto XI Tarusan	43	81	–	–	–	–
<b>Pesisir Selatan</b>	<b>547</b>	<b>924</b>	<b>–</b>	<b>–</b>	<b>–</b>	<b>–</b>

Sumber/Source: Kementerian Agama Kabupaten Pesisir Selatan/ *Religius Ministry Office of Pesisir Selatan*

**Tabel**  
**Table** 4.3.2

**Jumlah Jemaah Haji Menurut Pekerjaan di Kabupaten Pesisir Selatan, 2022**  
**Number of Moslem Pilgrims by Occupation in Pesisir Selatan Regency, 2022**

Kecamatan Subdistrict	Lapangan Usaha Business Discription		
	Petani Farmer	Pedagang Merchant	Pegawai Negeri Official
(1)	(2)	(3)	(4)
1 Silaut	-	-	-
2 Lunang	-	-	-
3 Basa Ampek Balai Tapan	-	-	-
4 Ranah Ampek Hulu Tapan	-	-	-
5 Pancung Soal	-	2	-
6 Airpura	-	-	-
7 Linggo Sari Baganti	-	-	-
8 Ranah Pesisir	-	-	4
9 Lengayang	1	-	2
10 Sutura	-	-	-
11 Batang Kapas	-	-	6
12 IV Jurai	-	-	5
13 Bayang	-	1	8
14 IV Nagari Bayang Utara	-	-	-
15 Koto XI Tarusan	-	-	2
<b>Pesisir Selatan</b>	<b>1</b>	<b>3</b>	<b>27</b>

Bersambung/To Be Continued...

Lanjutan Tabel/*Continued Table 4.3.2*

Kecamatan <i>Subdistrict</i>	Lapangan Usaha <i>Business Discription</i>		Jumlah <i>Total</i>
	ABRI <i>ABRI</i>	Lainnya <i>Others</i>	
(1)	(2)	(3)	(4)
1 Silaut	-	-	-
2 Lunang	-	1	1
3 Basa Ampek Balai Tapan	-	1	1
4 Ranah Ampek Hulu Tapan	-	-	-
5 Pancung Soal	-	2	4
6 Airpura	-	-	-
7 Linggo Sari Baganti	-	-	-
8 Ranah Pesisir	-	2	6
9 Lengayang	-	3	7
10 Sutura	-	-	-
11 Batang Kapas	-	3	9
12 IV Jurai	-	3	8
13 Bayang	-	4	13
14 IV Nagari Bayang Utara	-	-	-
15 Koto XI Tarusan	-	3	5
<b>Pesisir Selatan</b>	-	<b>22</b>	<b>54</b>

Sumber/*Source*: Kementerian Agama Kabupaten Pesisir Selatan/ *Religious Ministry Office of Pesisir Selatan*

**Tabel** 4.3.3  
**Table**

**Jumlah Pernikahan, Talak dan Cerai Menurut Kecamatan di Kabupaten Pesisir Selatan, 2022**  
**Number of Marriages and Divorces by Subdistrict and Religion in Pesisir Selatan Regency, 2022**

Kecamatan Subdistrict	Nikah Married	Cerai Talak Divorce	Cerai Gugat Total
(1)	(2)	(3)	(4)
1 Silaut	108	3	22
2 Lunang	194	2	16
3 Basa Ampek Balai Tapan	108	2	8
4 Ranah Ampek Hulu Tapan	133	7	6
5 Pancung Soal	211	7	26
6 Airpura	156	2	15
7 Linggo Sari Baganti	360	9	36
8 Ranah Pesisir	242	6	34
9 Lengayang	483	6	42
10 Sutera	428	8	42
11 Batang Kapas	289	12	31
12 IV Jurai	368	13	63
13 Bayang	366	11	50
14 IV Nagari Bayang Utara	80	2	10
15 Koto XI Tarusan	453	12	47
<b>Pesisir Selatan</b>	<b>3 979</b>	<b>102</b>	<b>448</b>

Sumber/Source: Kementerian Agama & Pengadilan Agama Kabupaten Pesisir Selatan/ *Religius Ministry & Court Office of Pesisir Selatan*

**Tabel**  
**Table** 4.3.4

**Indeks Pembangunan Manusia Kabupaten Pesisir Selatan, 2013-2022**  
**Human Development Index in Pesisir Selatan Regency, 2013- 2022**

<b>Tahun</b> <i>Years</i>	<b>Angka Harapan Hidup (Tahun)</b> <i>Life Expectancy (Years)</i>	<b>Harapan Lama Sekolah (Tahun)</b> <i>Expected Years of Schooling (Years)</i>	<b>Rata-Rata Lama Sekolah (Tahun)</b> <i>Mean Years of Schooling (Years)</i>
(1)	(2)	(3)	(4)
2013	69,43	12,83	8,05
2014	69,46	13,02	8,1
2015	69,96	13,04	8,11
2016	70,11	13,05	8,12
2017	70,23	13,06	8,13
2018	70,45	13,3	8,14
2019	70,73	13,31	8,25
2020	70,86	13,32	8,26
2021	70,96	13,33	8,27
2022	71.25	13.35	8.43

Bersambung/To Be Continued....

Lanjutan Tabel/*Continued Table* 4.3.4

<b>Tahun</b> <i>Years</i>	<b>Pengeluaran Per Kapita</b> <b>(Rp/orang/tahun)</b> <i>GNI Per Capita</i> <i>(Rp/people/years)</i>	<b>Indeks Pembangunan</b> <b>Manusia</b> <i>Human Developmen Index</i>
(1)	(5)	(6)
2013	8 233	67,31
2014	8 368	67,75
2015	8 412	68,07
2016	8 605	68,39
2017	8 819	68,74
2018	9 089	69,4
2019	9 444	70,08
2020	9 212	69,9
2021	9 270	70,03
2022	9 686	70,84

Sumber/*Source*: Badan Pusat Statistik Kabupaten Pesisir Selatan/ *BPS-Statistics of Pesisir Selatan Regency*

**Tabel**  
**Table** 4.3.5

**Jumlah Desa<sup>1</sup>/Kelurahan yang Mengalami Bencana Alam<sup>2</sup>  
Menurut Kecamatan di Kabupaten Kabupaten Pesisir  
Selatan, 2019–2021**  
*Number of Villages<sup>1</sup>/Kelurahan that Had Natural Disaster<sup>2</sup>  
by Subdistrict in Pesisir Selatan Regency, 2019–2021*

Kecamatan Subdistrict	Banjir/Flood		
	2019	2020	2021
(1)	(2)	(3)	(4)
1 Silaut	10	5	4
2 Lunang	7	–	–
3 Basa Ampek Balai Tapan	5	2	5
4 Ranah Ampek Hulu Tapan	3	2	4
5 Pancung Soal	2	1	6
6 Airpura	1	–	–
7 Linggo Sari Baganti	3	5	9
8 Ranah Pesisir	2	–	4
9 Lengayang	6	5	7
10 Sutera	5	–	4
11 Batang Kapas	3	3	3
12 IV Jurai	11	12	17
13 Bayang	6	12	10
14 IV Nagari Bayang Utara	–	–	–
15 Koto XI Tarusan	4	3	7
<b>Pesisir Selatan</b>	<b>68</b>	<b>50</b>	<b>80</b>

Bersambung/To Be Continued...



Lanjutan Tabel/*Continued Table 4.3.5*

Kecamatan Subdistrict	Gempa Bumi/ <i>Earthquake</i>		
	2019	2020	2021
(1)	(5)	(6)	(7)
1 Silaut	4	10	4
2 Lunang	–	10	7
3 Basa Ampek Balai Tapan	–	10	1
4 Ranah Ampek Hulu Tapan	1	10	10
5 Pancung Soal	–	9	4
6 Airpura	1	10	10
7 Linggo Sari Baganti	1	16	14
8 Ranah Pesisir	8	–	5
9 Lengayang	2	9	9
10 Sutura	10	11	11
11 Batang Kapas	3	9	–
12 IV Jurai	12	20	19
13 Bayang	4	17	17
14 IV Nagari Bayang Utara	–	–	3
15 Koto XI Tarusan	4	18	23
<b>Pesisir Selatan</b>	<b>50</b>	<b>159</b>	<b>137</b>

Bersambung/*To Be Continued...*

Lanjutan Tabel/*Continued Table* 4.3.5

Kecamatan <i>Subdistrict</i>	Tanah Longsor/ <i>Landslide</i>		
	2019	2020	2021
(1)	(8)	(9)	(10)
1 Silaut	–	–	–
2 Lunang	1	–	–
3 Basa Ampek Balai Tapan	–	–	–
4 Ranah Ampek Hulu Tapan	1	–	1
5 Pancung Soal	–	–	–
6 Airpura	–	–	–
7 Linggo Sari Baganti	2	1	–
8 Ranah Pesisir	–	–	–
9 Lengayang	3	–	2
10 Sutera	3	1	2
11 Batang Kapas	2	1	–
12 IV Jurai	4	3	10
13 Bayang	–	4	4
14 IV Nagari Bayang Utara	1	–	2
15 Koto XI Tarusan	2	1	3
<b>Pesisir Selatan</b>	<b>19</b>	<b>11</b>	<b>24</b>

Catatan/*Note*: <sup>1</sup> Desa pada tabel ini termasuk Unit Permukiman Transmigrasi (UPT) yang masih dibina oleh kementerian terkait dan nagari di Provinsi Sumatera Barat/*Villages in this table are included in Transmigration Settlement Unit which is still fostered by the relevant ministries and the nagari in the Province of Sumatera Barat*

<sup>2</sup> Kejadian dalam setahun sebelum tahun pencacahan/*Occured during the last one year before the enumeration years*

Sumber/*Source*: BPS, Pendataan Potensi Desa (Podes)/*BPS-Statistics Indonesia, Village Potential Data Collecting*

**Tabel**  
**Table 4.3.6****Jumlah Korban Terdampak yang diakibatkan oleh  
Bencana Alam Dirinci Menurut Kecamatan, 2022**  
**Number of Affected Victims caused by Natural Disasters  
Breakdown by District, 2022**

Kecamatan Subdistrict	Bencana Alam Natural Disasters				
	Tanah Longsor Landslide	Gempa Bumi Earthquake	Tsunami Tsunami	Banjir Flood	Angin Topan Hurricane
(1)	(2)	(3)	(4)	(5)	(6)
1 Silaut	-	-	-	3 183	-
2 Lunang	-	-	-	-	-
3 Basa Ampek Balai Tapan	-	-	-	524	-
4 Ranah Ampek Hulu Tapan	-	-	-	243	-
5 Pancung Soal	-	-	-	-	-
6 Airpura	-	-	-	-	-
7 Linggo Sari Baganti	-	-	-	1 174	-
8 Ranah Pesisir	-	-	-	112	-
9 Lengayang	-	-	-	7 571	5
10 Sutera	-	-	-	-	-
11 Batang Kapas	-	-	-	7 127	-
12 IV Jurai	-	-	-	-	-
13 Bayang	-	-	-	25 120	-
14 IV Nagari Bayang Utara	-	-	-	-	-
15 Koto XI Tarusan	-	-	-	5 314	-
<b>Pesisir Selatan</b>	-	-	-	<b>50 368</b>	<b>5</b>

Bersambung/To Be Continued...

Lanjutan Tabel/*Continued Table* 4.3.6

Kecamatan <i>Subdistrict</i>	Bencana Alam <i>Natural Disasters</i>			Jumlah <i>Total</i>
	Kekeringan <i>Drought</i>	Kebakaran Hutan <i>Forrest Fires</i>	Abrasi Pantai <i>Abrasion</i>	
(1)	(2)	(3)	(4)	(5)
1 Silaut	-	-	-	3 183
2 Lunang	-	-	-	-
3 Basa Ampek Balai Tapan	-	-	-	524
4 Ranah Ampek Hulu Tapan	-	-	-	243
5 Pancung Soal	-	-	-	-
6 Airpura	-	-	-	-
7 Linggo Sari Baganti	-	-	-	1 174
8 Ranah Pesisir	-	-	-	112
9 Lengayang	-	-	-	7 576
10 Sutera	-	-	-	-
11 Batang Kapas	-	-	-	7 127
12 IV Jurai	-	-	-	-
13 Bayang	-	-	8	25 128
14 IV Nagari Bayang Utara	-	-	-	-
15 Koto XI Tarusan	-	-	-	5 314
<b>Pesisir Selatan</b>	-	-	<b>8</b>	<b>50 381</b>

Sumber/*Source*: Badan Penanggulangan Bencana Daerah Kabupaten Pesisir Selatan/ *Disaster Management Agency of Pesisir Selatan Regency*

**Tabel**  
**Table 4.3.7**

**Jumlah Rumah yang Rusak diakibatkan oleh Bencana Alam dirinci Menurut Tingkat Kerusakan dan Kecamatan, 2022**  
**Number of Houses Damaged as a result of Natural Disasters broken down by Damage Level and District, 2022**

Kecamatan Subdistrict	Tingkat Kerusakan Damage Level			Jumlah Total
	Rusak Berat Heavy Damage	Rusak Sedang Moderate Damage	Rusak Ringan Slight Damage	
(1)	(2)	(3)	(4)	(5)
1 Silaut	-	-	-	-
2 Lunang	-	-	-	-
3 Basa Ampek Balai Tapan	-	-	-	-
4 Ranah Ampek Hulu Tapan	-	1	1	2
5 Pancung Soal	-	1	1	2
6 Airpura	-	-	-	-
7 Linggo Sari Baganti	1	-	-	1
8 Ranah Pesisir	1	-	3	4
9 Lengayang	1	-	4	5
10 Sutera	-	1	-	1
11 Batang Kapas	-	-	-	-
12 IV Jurai	1	-	1	2
13 Bayang	1	-	-	1
14 IV Nagari Bayang Utara	-	-	-	-
15 Koto XI Tarusan	3	-	1	4
<b>Pesisir Selatan</b>	<b>8</b>	<b>3</b>	<b>11</b>	<b>22</b>

Sumber/Source: Badan Penanggulangan Bencana Daerah Kabupaten Pesisir Selatan/ Disaster Management Agency of Pesisir Selatan Regency

#### 4.4 KEMISKINAN POVERTY

**Tabel 4.4.1** Garis Kemiskinan, Jumlah, dan Persentase Penduduk Miskin di Kabupaten Pesisir Selatan, 2015–2022  
*Table 4.4.1 Poverty Line, Number, and Percentage of Poor People in Pesisir Selatan Regency, 2015–2022*

Tahun Year	Garis Kemiskinan (rupiah/kapita/bulan) Poverty Line (rupiah/capita/month)	Jumlah Penduduk Miskin (ribu) Number of Poor People (thousand)	Persentase Penduduk Miskin Percentage of Poor People
(1)	(2)	(3)	(4)
2015	333 243,00	38,13	8,46
2016	366 228,00	35,86	7,92
2017	390 955,00	35,53	7,79
2018	409 882,00	34,92	7,59
2019	431 817,00	36,51	7,88
2020	467 743,00	35,46	7,61
2021	491 573,00	37,41	7,92
2022	526 564,00	33,78	7,11

Sumber/Source: BPS, Survei Sosial Ekonomi Nasional Maret/BPS-Statistics Indonesia, March National Socioeconomic Survey

**Tabel 4.4.2** Indeks Kedalaman Kemiskinan dan Indeks Keparahan Kemiskinan di Kabupaten Pesisir Selatan, 2015–2022  
**Table** *Poverty Gap Index and Poverty Severity Index in Pesisir Selatan Regency, 2015–2022*

Tahun Year	Indeks Kedalaman Kemiskinan Poverty Gap Index	Indeks Keparahan Kemiskinan Poverty Severity Index
(1)	(2)	(3)
2015	0,84	0,15
2016	1,17	0,27
2017	1,07	0,25
2018	0,77	0,13
2019	0,76	0,13
2020	0,81	0,14
2021	0,87	0,15
2022	0,71	0,12

Sumber/Source: BPS, Survei Sosial Ekonomi Nasional Maret/BPS-Statistics Indonesia, March National Socioeconomic Survey

**Tabel**  
**Table** 4.4.3

**Jumlah Penerima Bantuan Sosial Menurut Kecamatan  
di Kabupaten Pesisir Selatan, 2022**  
*Number of Social Assistance by Subdistrict in Pesisir  
Selatan Regency, 2022*

Kecamatan <i>Subdistrict</i>	Jenis Bantuan Sosial <i>Type of Social Assistance</i>		
	Penerima Bantuan Iuran APBD (PBI APBD)	Penerima Bantuan Iuran APBN (PBI APBN)	Beras Sejahtera (Rastra)
(1)	(2)	(3)	(4)
1 Silaut	338	2 826	50
2 Lunang	549	6 609	2 008
3 Basa Ampek Balai Tapan	969	5 257	2 164
4 Ranah Ampek Hulu Tapan	714	5 732	63
5 Pancung Soal	1 164	5 966	2 510
6 Airpura	917	6 332	75
7 Linggo Sari Baganti	1 841	18 271	3 463
8 Ranah Pesisir	655	13 149	2 977
9 Lengayang	3 063	23 022	5 381
10 Sutura	3 040	18 791	3 997
11 Batang Kapas	3 315	12 313	2 354
12 IV Jurai	4 510	14 371	3 314
13 Bayang	4 157	15 426	3 353
14 IV Nagari Bayang Utara	375	4 730	1 030
15 Koto XI Tarusan	3 550	19 022	4 179
<b>Pesisir Selatan</b>	<b>29 157</b>	<b>171 817</b>	<b>36 918</b>

Bersambung/*To Be Continued...*



Lanjutan Tabel/*Continued Table* 4.4.3

Kecamatan <i>Subdistrict</i>	Jenis Bantuan Sosial/ <i>Type of Social Assistance</i>		
	Program Keluarga Harapan (PKH)	Jaminan Hidup Cacat Berat	Kelompok Usaha Bersama (KUBE)
(1)	(5)	(6)	(7)
1 Silaut	25	-	-
2 Lunang	1 056	-	-
3 Basa Ampek Balai Tapan	1 323	-	-
4 Ranah Ampek Hulu Tapan	36	-	-
5 Pancung Soal	1 682	-	-
6 Airpura	40	-	-
7 Linggo Sari Baganti	1 829	-	-
8 Ranah Pesisir	1 595	-	-
9 Lengayang	2 632	-	-
10 Sutea	2 106	-	-
11 Batang Kapas	1 313	-	-
12 IV Jurai	1 785	-	-
13 Bayang	1 917	-	-
14 IV Nagari Bayang Utara	491	-	-
15 Koto XI Tarusan	2 182	-	-
<b>Pesisir Selatan</b>	<b>21 658</b>	-	-

Sumber/*Source*: Dinas Sosial, Pemberdayaan Perempuan dan Anak Kabupaten Pesisir Selatan/ *Social Affairs, Children and Women Empowerment of Pesisir Selatan Regency*

## 4.5 KRIMINALITAS CRIME

**Tabel 4.5.1** Jumlah Tindak Pidana dan Persentase Penyelesaian Tindak Pidana Yang Ditangani Kepolisian Menurut Kantor Kepolisian Sektor di Kabupaten Pesisir Selatan, 2022  
*Crime Total and Crime Clearance Rate Handled by The Police According to Sectoral Police Offices in Pesisir Selatan Regency, 2022*

Kecamatan <i>Subdistrict</i>		Jumlah Tindak Pidana <i>Crime Total</i>	Jumlah Penyelesaian Tindak Pidana <i>Crime Clearance Total</i>	Persentase Penyelesaian Tindak Pidana <i>Crime Clearance Rate</i>
(1)	(2)	(3)	(4)	
1	Silaut	9	9	100.00
2	Lunang	15	14	93.33
3	Basa Ampek Balai Tapan	15	16	106.67
4	Ranah Ampek Hulu Tapan	16	16	100.00
5	Pancung Soal	28	22	78.57
6	Airpura	8	14	175.00
7	Linggo Sari Baganti	37	28	75.68
8	Ranah Pesisir	18	13	72.22
9	Lengayang	36	27	75.00
10	Sutera	43	36	83.72
11	Batang Kapas	44	33	75.00
12	IV Jurai	42	33	78.57
13	Bayang	33	32	96.97
14	IV Nagari Bayang Utara	7	5	71.43
15	Koto XI Tarusan	41	25	60.98
<b>Pesisir Selatan</b>		<b>392</b>	<b>323</b>	<b>82.40</b>

Sumber/Source: Kepolisian Resort Kabupaten Pesisir Selatan/ Police of Pesisir Selatan Regency

**Tabel 4.5.2**  
**Table**

**Selang Waktu Terjadinya Tindak Pidana Menurut Kantor Kepolisian Sektor di Kabupaten Pesisir Selatan, 2022**  
**Crime Clock by Sectoral Police Offices in Pesisir Selatan Regency, 2022**

<b>Kecamatan</b>		<b>Selang Waktu Terjadinya Tindak Pidana</b>
<i>Subdistrict</i>		<i>Crime Clock</i>
	(1)	(2)
1	Silaut	973°19'48"
2	Lunang	584°00'00"
3	Basa Ampek Balai Tapan	584°00'00"
4	Ranah Ampek Hulu Tapan	547°30'00"
5	Pancung Soal	312°51'00"
6	Airpura	1 095°00'00"
7	Linggo Sari Baganti	236°45'00"
8	Ranah Pesisir	486°39'36"
9	Lengayang	243°19'48"
10	Sutera	203°43'48"
11	Batang Kapas	199°05'24"
12	IV Jurai	208°34'12"
13	Bayang	265°27'00"
14	IV Nagari Bayang Utara	1 251°25'12"
15	Koto XI Tarusan	213°39'00"
<b>Rata-rata/Average</b>		<b>27°07'12"</b>

Sumber/Source: Kepolisian Resort Kabupaten Pesisir Selatan/ Police of Pesisir Selatan Regency

# BAB 5

## Pertanian, Kehutanan, Peternakan dan Perikanan Agriculture, Forestry, Livestock and Fishery

### PRODUKSI KOMODITI PERKEBUNAN RAKYAT DI KABUPATEN PESISIR SELATAN TAHUN 2022 (TON)



**79.850**  
**KELAPA**  
**SAWIT**  
oil palm



**3.153,8**  
**KELAPA**  
coconut



**2.372,9**  
**KOPI**  
coffee



**1.061,4**  
**KAKAO**  
COCOA





**PENJELASAN TEKNIS**

1. **Lahan sawah** adalah lahan pertanian yang berpetak-petak dan dibatasi oleh pematang (galengan), saluran untuk menahan/ menyalurkan air, yang biasanya ditanami padi sawah tanpa memandang dari mana diperoleh atau status lahan tersebut, Lahan yang dimaksud termasuk lahan yang terdaftar di Pajak Bumi Bangunan, lahan Pembangunan Daerah, lahan bengkok, lahan serobotan, lahan rawa yang ditanami padi dan lahan bekas tanaman tahunan yang telah dijadikan sawah, baik yang ditanami padi, palawija atau tanaman semusim lainnya,
2. Data pokok tanaman pangan yang dikumpulkan adalah luas panen dan produktivitas (hasil per hektar), Produksi tanaman pangan merupakan hasil perkalian antara luas panen dengan produktivitas. Pengumpulan data luas panen dilakukan setiap bulan dengan pendekatan area kecamatan di seluruh wilayah Indonesia, Pengumpulan data produktivitas dilakukan melalui pengukuran langsung pada plot ubinan berukuran  $2\frac{1}{2}$  m x  $2\frac{1}{2}$  m, Pengumpulan data produktivitas dilakukan setiap subround (empat bulanan) pada waktu panen petani,
3. Data produksi padi dan palawija yang disajikan adalah dalam kualitas: gabah kering giling (padi), pipilan kering (jagung), biji kering (kedelai dan kacang tanah), dan umbi basah (ubi kayu dan ubi jalar),
4. **Tanaman sayuran semusim** adalah tanaman sumber vitamin, garam mineral dan lain-lain yang dikonsumsi dari bagian tanaman yang berupa daun, bunga, buah, dan umbinya, yang berumur kurang dari satu tahun,
5. **Tanaman buah-buahan semusim**

**TECHNICAL NOTES**

1. **Wetland** is agricultural land that separated by small dykes to resist water, where the main crop is usually wetland paddy without considering where it is got from or the status of the land, It includes the land that is registered at land income tax office, regional development contribution, 'bengkok' land, illegal ownership, swamps for rice cultivation, and annual crop land mark that has been used as rice field, which are both planted with paddy, secondary crops or the other seasonal crops,
2. The main food crops data collected consists of harvested area and productivity (yield per hectare), Food crops production is generated by harvested area multiplied by productivity, The harvested area data is collected every month using sub district area approach in all sub district in Indonesia, The productivity data collection is conducted by a direct measurement in  $2\frac{1}{2}$ m x  $2\frac{1}{2}$ m crop cutting plot, The productivity measurement is conducted in every subround (four monthly) at the time when farmers are harvesting their crops,
3. Production of paddy and secondary crops data are presented in the form of: dry unhusked rice (paddy), dry loose maize (maize), dry shells crops (soybeans and peanuts), and fresh roots (cassava and sweet potatoes),
4. **Seasonal vegetable plants** are plants which are the sources of vitamin, mineral salt, etc, consumed from the part of the plant in the form of leaf, flower, fruit, and root with the age of less than one year,
5. **Seasonal fruit plants** are plants which

adalah tanaman sumber vitamin, garam mineral, dan lain-lain yang dikonsumsi dari bagian tanaman yang berupa buah, berumur kurang dari satu tahun, tidak berbentuk pohon/rumpun tetapi menjalar dan berbatang lunak,

6. **Tanaman buah-buahan tahunan** adalah tanaman sumber vitamin, garam mineral, dan lain-lain yang dikonsumsi dari bagian tanaman yang berupa buah dan merupakan tanaman tahunan,
7. **Tanaman sayuran tahunan** adalah tanaman sumber vitamin, garam mineral, dan lain-lain yang dikonsumsi dari bagian tanaman yang berupa daun dan atau buah yang berumur lebih dari satu tahun,
8. **Tanaman biofarmaka** adalah tanaman yang bermanfaat untuk obat-obatan, kosmetik, dan kesehatan yang dikonsumsi atau digunakan dari bagian-bagian tanaman seperti daun, batang, buah, umbi (rimpang) ataupun akar,
9. **Luas panen tanaman hortikultura** adalah luas tanaman sayuran, buah-buahan, biofarmaka, dan tanaman hias yang diambil hasilnya/dipanen pada periode pelaporan,
10. **Luas panen untuk tanaman sayuran** adalah luas tanaman yang dipanen sekaligus/habis/dibongkar dan luas tanaman yang dipanen berkali-kali (lebih dari satu kali)/belum habis,
11. **Tanaman yang dipanen sekaligus/habis/dibongkar** adalah tanaman yang sehabis panen langsung dibongkar/dicabut, terdiri dari bawang merah, bawang putih, bawang daun, kentang, kol/kubis, kembang kol, petsai/sawi, wortel, lobak, dan kacang merah,
12. **Tanaman yang dipanen berkali-kali (lebih dari satu kali)/belum habis** adalah tanaman yang pemanenannya lebih dari satu kali dan biasanya

*are the sources of vitamin, mineral salt, etc, consumed from the part of the plant in the form of fruits, These plants are creeps with the age of less than one year,*

6. **Annual fruit plants** are plants which are the sources of vitamin, contained mineral salt, etc, consumed from the part of plant in the form of fruit and more than one year of age,
7. **Annual vegetable plants** are plants which are the sources of vitamin, contained mineral salt, etc, consumed from the part of the plant in the form of vegetable and more than one year of age,
8. **Medicinal plants** are plants which are useful for medicine, It is consumed from part of the plant such as leaf, flower, fruit, tuber, and root,
9. **Harvested area of horticulture** is area which vegetable, fruit, medicinal and ornamental plant of crop harvested during the period of report,
10. **Harvested area of vegetables** is area of entirely plant harvested/demolished and plant harvested several times/ undemolished,
11. **Entirely plants harvested/demolished** are plants usually harvested once and demolished to be substituted by other plants, consisting of: shallots, garlic, leeks, potato, cabbage, cauli flower, mustard green, carrots, chinese radish, and red kidney beans,
12. **Plants harvested several times/ undemolished** are plants usually harvested more than once and demolished in the case that the last harvest was economically not profitable,

dibongkar apabila panen terakhir sudah tidak memadai lagi, terdiri dari: kacang panjang, cabe besar, cabe rawit, jamur, tomat, terung, buncis, ketimun, labu siam, kangkung, bayam, melon, semangka, dan blewah,

13. **Produksi hortikultura** adalah hasil menurut bentuk produk dari setiap tanaman sayuran, buah-buahan, biofarmaka dan tanaman hias yang diambil berdasarkan luas yang dipanen/tanaman yang menghasilkan pada bulan/triwulan laporan,
  14. Data perkebunan besar dikumpulkan oleh BPS setiap bulan secara lengkap (sensus bulanan) dengan sistem surat pos, Khusus untuk tanaman kelapa, cengkeh, dan kapok, datanya diperoleh dari Direktorat Jenderal Perkebunan, Data perkebunan rakyat juga diperoleh dari Direktorat Jenderal Perkebunan,
  15. **Penghitungan luas tanaman perkebunan besar** adalah pada keadaan akhir tahun dan tidak termasuk yang luasnya kurang dari 5 hektar,
  16. **Bentuk produksi perkebunan** adalah; karet kering (karet), daun kering (teh dan tembakau), biji kering (kopi dan coklat), kulit kering (kayu manis dan kina), serat kering (rami), bunga kering (cengkeh), refined sugar (tebu dari perkebunan besar), gula mangkok (tebu dari perkebunan rakyat), ekuivalen kopra (kopra), biji dan bunga (pala) serta minyak daun (sereh),
  17. Persediaan akhir tahun produksi perkebunan besar bukan merupakan cadangan penyangga (buffer stock),
  18. Data Statistik Kehutanan sebagian besar merupakan data sekunder yang bersumber dari Kementerian Kehutanan,
  19. **Kawasan hutan** adalah wilayah tertentu yang berupa hutan, yang ditunjuk dan atau ditetapkan oleh *They consist of : yard long beans, chili, small chili, mushroom, tomatoes, egg plant, frech beans, cucumber, pumpkin/ chajota, swamp cabbage, spinach, melon, watermelon, and blewah ,*
13. **Horticulture production** is the standard production quantity form of vegetable, fruit, medicinal and ornamental plant based on harvested area/the number of production plants reported monthly/quarterly,
  14. Data on estates are collected by the BPS every month on complete basis through a mailing system, Data on coconut, clove, and kapok, as well as on smallholder plantation, are acquired from the Directorate General of Estates,
  15. **Planted areas of estates** refer to condition at the end of the year, and exclude areas less than 5 hectares,
  16. **Production of estates crops** are follows: dry rubber (rubber); dry leaves (tea and tobacco); dry beans (cofee and cocoa); dry bark (cassiavera and cinchona); dryfibre (rosella); dryflowers/ buds (cloves); refined sugar (sugar cane from estate); cup sugar (sugar cane from smallholders); copra (copra); seeds and buds (nutmeg); and leaf oil (citronella),
  17. The production availability of estates at the end of year is not the buffer stock,
  18. Most of forestry statistics are secondary data obtained from the Ministry of Forestry,
  19. **Forest Area** is a specific territory of forest ecosystem determined and or decided by the government as a permanent forest, Such decision is important to



- pemerintah untuk dipertahankan keberadaannya sebagai hutan tetap, Hal ini untuk menjamin kepastian hukum mengenai status kawasan hutan, letak batas dan luas suatu wilayah tertentu yang sudah ditunjuk menjadi kawasan hutan tetap,
20. Penunjukan kawasan hutan mencakup pula kawasan perairan yang menjadi bagian dari Kawasan Suaka Alam (KSA) dan Kawasan Pelestarian Alam (KPA),
  21. **Kawasan Suaka Alam (KSA)** adalah kawasan dengan ciri khas tertentu, baik di darat maupun di perairan yang mempunyai fungsi pokok sebagai kawasan pengawetan keanekaragaman tumbuhan dan satwa serta ekosistemnya, yang juga berfungsi sebagai wilayah sistem penyangga kehidupan,
  22. **Kawasan Pelestarian Alam (KPA)** adalah kawasan dengan ciri khas tertentu, baik di darat maupun di perairan yang mempunyai fungsi pokok perlindungan sistem penyangga kehidupan, pengawetan keanekaragaman jenis tumbuhan dan satwa, serta pemanfaatan secara lestari sumber daya alam hayati dan ekosistemnya,
  23. Berdasarkan Undang-Undang No, 41 Tahun 1999 tentang Kehutanan, kawasan hutan dibagi ke dalam kelompok Hutan Konservasi, Hutan Lindung, dan Hutan Produksi,
  24. **Hutan Konservasi** adalah kawasan hutan dengan ciri khas tertentu, yang mempunyai fungsi pokok pengawetan keanekaragaman tumbuhan dan satwa serta ekosistemnya,
  25. **Hutan Lindung** adalah kawasan hutan yang mempunyai fungsi pokok sebagai perlindungan sistem penyangga kehidupan untuk mengatur tata air, mencegah banjir, mengendalikan erosi, mencegah intrusi air laut, dan memelihara
- maintain the size of forest area and to ensure its legitimation and boundary demarcation of permanent forest,*
20. *The designation of forest area in some cases also cover inland water, coastal and marine ecosystem that may become part of Sanctuary Reserve Area (KSA) and Nature Conservation Area (KPA),*
  21. **Sanctuary Reserve Area** *is a specific terrestrial or aquatic area having specific criteria for preserving biodiversity plant and animal as well as ecosystem, which also serve as life support system,*
  22. **A Nature Conservation area** *is a specific terrestrial or aquatic area whose main function is to serve life support system and preserve diversity of plant and animal species, as well as to provide a sustainable utilization of living resources and their ecosystems,*
  23. *In accordance to the Act on Forestry No, 41/1999, forest area is categorized as Conservation Forest, Protection Forest and Production Forest,*
  24. **Conservation Forest** *is a forest area having specific characteristic established for the purposes of conservation of animal and plant species as well as their ecosystem,*
  25. **Protection Forest** *is a forest area designated to serve life support system, maintain hydrological system, prevent of flood, erosion control, seawater intrusion, and maintain soil fertility,*

kesuburan tanah,

- 26. Hutan Produksi** adalah kawasan hutan yang mempunyai fungsi pokok memproduksi hasil hutan, Hutan produksi terdiri dari Hutan Produksi Tetap (HP), Hutan Produksi Terbatas (HPT), dan Hutan Produksi yang dapat dikonversi,
- 27. Hutan Konservasi** terdiri dari:
- Kawasan suaka alam berupa Cagar Alam (CA) dan Suaka Margasatwa (SM);
  - kawasan pelestarian alam berupa Taman Nasional (TN), Taman Hutan Raya (THR), dan Taman Wisata Alam (TWA);
  - Taman Buru, adalah kawasan hutan yang ditetapkan sebagai tempat wisata berburu,
28. Penetapan lahan kritis mengacu pada lahan yang telah sangat rusak karena kehilangan penutupan vegetasinya, sehingga kehilangan atau berkurang fungsinya sebagai penahan air, pengendali erosi, siklus hara, pengatur iklim mikro, dan retensi karbon, Berdasarkan kondisi vegetasinya, kondisi lahan dapat diklasifikasikan sebagai: sangat kritis, kritis, agak kritis, potensial kritis, dan kondisi normal,
29. Reboisasi atau rehabilitasi hutan bertujuan untuk menghutankan kembali kawasan hutan yang kritis di wilayah daerah aliran sungai (DAS) yang dilaksanakan bersama masyarakat secara partisipatif,
30. Pemanfaatan hasil hutan kayu adalah segala bentuk usaha yang memanfaatkan dan mengusahakan hasil hutan kayu dengan tidak merusak lingkungan dan tidak mengurangi fungsi pokok hutan, Kegiatan ini hanya dapat dilaksanakan pada areal hutan yang memiliki potensi untuk dilakukan kegiatan pemanfaatan hasil hutan kayu dan dapat dilaksanakan setelah diperoleh izin usaha,
- 26. Production Forest** is a forest area designated mainly to promote sustainable forest production, Production forest is classified as permanent production forest, limited production forest, and convertible production forest,
- 27. Conservation Forest** is divided into:
- Sanctuary Reserve area consists of Strict Nature Reserve and Wildlife Sanctuary,
  - Nature conservation area consists of National Park (TN), Grand Forest Park (THR), and Nature Recreation Park (TWA);
  - Game Hunting Park is forest area devoted for game hunting recreation,
28. Critical land refers to a piece of land severely damaged due to lost of its vegetation cover so that its functions as water retention, erosion control, nutrient cycling, micro climate regulator and carbon retention are completely depleted, Based upon its vegetation condition, the land could be classified as : very critical, critical, slight critical, potential critical, and normal condition,
29. Reforestation or forest rehabilitation is intended to rehabilitate the critical land inside forest area or watershed to improve their ecological and hydrological functions, The activities were conducted with active participation of local communities who live nearby the target area,
30. Commercial utilization of timber as forest product is activities to utilize timber without destructing the environment and undermining the main functions of the forest area, Those activities could only be executed in forest area with high commercial timber value with license,

31. Izin Usaha Pemanfaatan Hasil Hutan Kayu (IUPHHK) pada hutan alam adalah izin untuk memanfaatkan hutan produksi yang kegiatannya terdiri dari pemanenan atau penebangan, penanaman, pemeliharaan, pengamanan, pengolahan, dan pemasaran hasil hutan kayu, IUPHHK dapat diberikan kepada perorangan, koperasi, badan usaha swasta, dan BUMN/BUMD,
32. Data statistik perikanan merupakan data sekunder yang bersumber dari Dinas Perikanan dan Pangan Kabupaten Pesisir Selatan.
33. Statistik perikanan dibedakan atas data Perikanan Tangkap dan Perikanan Budidaya, Perikanan Tangkap diklasifikasikan atas penangkapan ikan di laut dan penangkapan ikan di perairan umum, Perikanan Budidaya diklasifikasikan atas jenis budidaya yaitu budidaya laut, tambak, kolam, karamba, jaring apung, dan sawah,
- 34. Rumah Tangga Perikanan Tangkap** adalah rumah tangga yang melakukan kegiatan penangkapan ikan/binatang air lainnya/tanaman air dengan tujuan sebagian/seluruh hasilnya untuk dijual,
- 35. Rumah Tangga Perikanan Budidaya** adalah rumah tangga yang melakukan kegiatan budidaya ikan/binatang air lainnya/tanaman air dengan tujuan sebagian/seluruh hasilnya untuk dijual,
31. *The license to commercially utilize timber in natural forest is license to utilize production forest for which the activities consist of harvesting or felling, planting, tending, protecting, processing, and marketing, The license could be granted to individuals, cooperatives, private companies, state-owned enterprises/ local government-owned enterprises,*
32. *Fishery Statistics are secondary data obtained from the Fishery and Food Agency Pesisir Selatan Regency.*
33. *Fishery statistics are categorized into capture fisheries and aquaculture, Capture fisheries are further classified into marine capture fisheries and inland open water capture fisheries, Aquaculture are further classified into several types of culture: marine culture, brackish water pond, fresh water pond, cage, floating net, and fish breeding in paddy fields,*
- 34. A capture fishery household** *is a household conducting activities in catching fishes/other aquatic animals/ aquatic plants, for which the products are wholly or partly to be sold,*
- 35. An aquaculture fishery household** *is a household conducting activities in culturing fishes/other aquatic animals/ aquatic plants, for which the products are wholly*

**ULASAN****DESCRIPTION****Tanaman Pangan**

Secara garis besar, total daerah irigasi di Kabupaten Pesisir Selatan 2022 adalah seluas 17.721,17 hektar. Lengayang mempunyai daerah irigasi yang terluas dengan 2.597,58 hektar, diikuti oleh Sutera seluas 1.828,00 hektar, Bayang sebesar 1.628,19 hektar, dan Koto XI Tarusan sebesar 1.559,00 hektar.

Selain produksi padi banyak tanaman pangan lain yang tumbuh di Pesisir Selatan yaitu Jagung, Ubi Kayu, Ubi Jalar, Kacang Tanah, Kedelai dan Kacang Hijau. Secara berturut-turut hasil produksi dari tiap pangan yaitu Jagung mengalami peningkatan dari 1.896.365 kuintal menjadi 2.080.105,63 kuintal, Ubi Kayu mengalami peningkatan dari 115.618 kuintal menjadi 1.210.651,8 kuintal, Ubi Jalar dari 928,43 kuintal menjadi 101.658,7, lalu Kacang Tanah dari 5.917,5 menjadi 33.003,3 kuintal.

**Hortikultura**

Produksi sayuran di Kabupaten Pesisir Selatan didominasi oleh cabai keriting, kacang panjang, terung, ketimun, cabai rawit, dan bayam. Bila dibandingkan dengan produksi tahun 2021, pada tahun 2022 terdapat beberapa komoditi yang mengalami peningkatan produksi. Peningkatan produksi tersebut terdapat antara lain pada bayam dan terung. Bayam meningkat dari 482 kwintal menjadi

**Food Crops**

*In general, the total irrigated area in Pesisir Selatan Regency 2022 is 17,721.17 hectares. Lengayang has the widest irrigation area with 2,597.58 hectares, followed by Sutera with 1,828.00 hectares, Bayang with 1,628.19 hectares, and Koto XI Tarusan with 1,559.00 hectares.*

*In addition to rice production, many other food crops grow on the South Coast, namely corn, cassava, sweet potatoes, peanuts, soybeans and green beans. Successively the results of the production of each food, namely Corn increased from 1,896,365 quintals to 2,080,105.63 quintals, Cassava increased from 115,618 quintals to 1,210,651.8 quintals, Sweet Potatoes from 928.43 quintals to 101,658.7, then Peanuts from 5,917 to 33,003.3 quintal.*

**Horticulture**

*Vegetable production in Pesisir Selatan Regency is dominated by chili, long beans, eggplant, cayenne pepper, and spinach. When compared to production in 2021, in 2022 there are several commodities that have increased production. The increase in production is found, among others, in spinach and eggplant. spinach increased from 482 quintals to 616,5 quintals, while eggplant increased from 2,369.79 to 2,588.25 quintals.*

616,5 kwintal, sedangkan terung meningkat dari 2.369,79 menjadi 2.588,25 kwintal. Komoditas yang mengalami penurunan produksi antara lain cabai keriting, cabai rawit, kacang panjang, kangkung, dan ketimun.

### **Perkebunan**

Dari perkebunan rakyat pada tahun 2022 tercatat luas areal tanaman kelapa sawit dan karet masing-masing 41.184,00 hektar dan 11.602 hektar dengan produksi 79.850,02 ton dan 11.146,25 ton. Produksi tanaman kelapa sawit paling banyak di Silaut dan Lunang. Sedangkan produksi tanaman karet paling banyak Batang Kapas dan Linggo Sari Baganti.

### **Kehutanan**

Luas hutan lindung, hutan suaka alam, hutan produksi terbatas, hutan produksi tetap, dan hutan produksi yang dapat di konversi pada tahun 2022 berturut-turut sebesar 22.196,39 hektar, 227.150,99 hektar, 45.249,42 hektar, 3.937,92 hektar, dan 31.134,65 hektar.

### **Peternakan**

Populasi ternak terbesar di Kabupaten Pesisir Selatan adalah populasi sapi potong, kambing dan kelinci. Pada tahun 2022 berturut-turut masing-masingnya sebanyak 86.630 ekor, 28.999 ekor dan 26.683 ekor. Produksi daging sapi potong tahun 2022

*Commodities that experienced a decline in production were curly chili, cayenne pepper, long beans, kale, and cucumber.*

### **Estate Crops**

*From smallholder plantations in 2022, the planted area of oil palm and rubber are 41,184.00 hectares and 11,602 hectares, respectively, with production of 79,850,02 tons and 11,146.25 tons. Palm oil production is mostly in Silaut and Lunang. Meanwhile, the production of rubber plants is mostly Batang Kapas and Linggo Sari Baganti.*

### **Forestry**

*The area of protected forest, nature reserve forest, limited production forest, permanent production forest, and convertible production forest in 2022 are 22,196.39 hectares, 227,150.99 hectares, 45,249.42 hectares, 3,937.92 hectares, and 31,134.65 hectares.*

### **Livestock**

*The largest livestock population in Pesisir Selatan Regency is the population of beef cattle, goats and rabbits. In 2022, respectively, as many as 86,630, 28,999 and 26,683. Beef production in 2022 was recorded at 1,810,905 kg. The egg production of laying hens in Pesisir*

tercatat sebesar 1.810.905 kg. Produksi telur ayam ras petelur di Pesisir Selatan tahun 2022 sebesar 861.099 kg tapi produksi telur unggas itik lebih banyak, sebanyak 1.196.567 kg. Konsumsi daging di Pesisir Selatan tahun 2022 tercatat sebesar 1.445.102 kg.

*Selatan in 2022 is 861,099 kg, but duck egg production is more, as much as 1,196,567 kg. Meat consumption in the South Coast in 2022 was recorded at 1,445,102 kg.*

## Perikanan

Secara umum sumber perikanan bisa dibedakan menjadi perikanan darat dan perikanan laut. Perikanan darat bisa dibedakan menjadi dua yaitu budidaya perikanan dan perairan umum. Perikanan darat tersebut tersebar di seluruh Pesisir Selatan.

Jumlah nelayan perikanan laut sendiri terbanyak di daerah Koto IX Tarusan sebanyak 4.192 orang dan nelayan di daerah IV Nagari Bayang Utara sebagai daerah tersedikit yang memiliki profesi nelayan sebanyak 8 orang.

## Fishery

*In general, fishery sources can be divided into inland fisheries and marine fisheries. Inland fisheries can be divided into two, namely aquaculture and public waters. The inland fishery is spread throughout the Pesisir Selatan.*

*The highest number of marine fishers is in the Koto IX Tarusan area as many as 4,192 people and fishermen in the IV Nagari Bayang Utara area as the fewest areas that have a fishing profession as many as 8 people.*

**Gambar** 5.1  
**Figures**

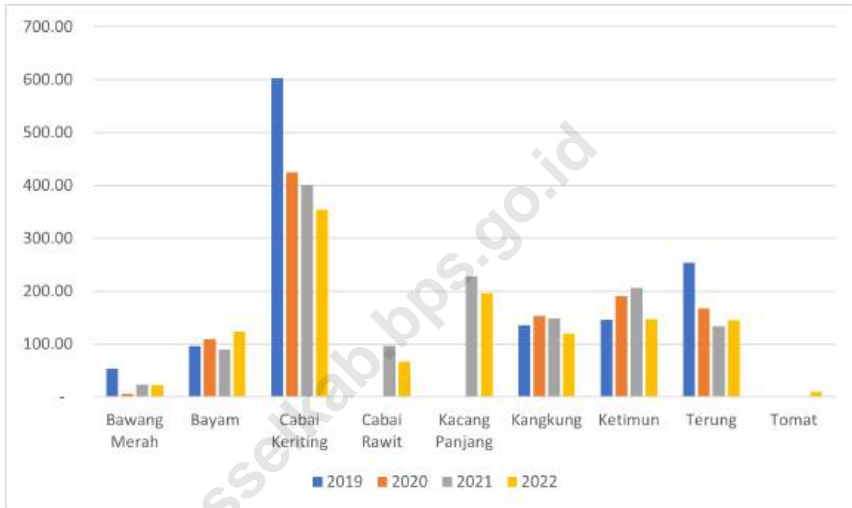
**Produksi Tanaman Pangan di Kabupaten Pesisir Selatan (ton), 2022**  
**Production of Food Crops in Pesisir Selatan Regency (ton), 2022**



Sumber/Source : Dinas Pertanian Kabupaten Pesisir Selatan / Agriculture Agency of Pesisir Selatan Regency

**Gambar** 5.2  
**Figures**

**Produksi Tanaman Sayuran di Kabupaten Pesisir Selatan (kuintal), 2019–2022**  
*Production of Seasonal Vegetables in Pesisir Selatan Regency (quintal), 2019–2022*



Sumber/Source : BPS, Statistik Pertanian Hortikultura SPH-SBS/BPS-Statistics Indonesia, Agricultural Statistic for Horticulture SPH-SBS



**5.1 TANAMAN PANGAN**  
**FOOD CROPS**

**Tabel 5.1.1 Luas Lahan Sawah Menurut Kecamatan dan Jenis Pengairan di Kabupaten Pesisir Selatan (Ha), 2022**  
**Table 5.1.1 Area of Wetland by Sub-District and Type of Irrigation in Pesisir Selatan Regency (Ha), 2022**

Kecamatan Subdistrict	Irigasi Irrigation	Tadah Hujan Rainfed	Pasang Surut	Lebak	Jumlah Total
(1)	(2)	(3)	(4)	(5)	(6)
1 Silaut	-	-	-	-	-
2 Lunang	681,00	610,41	-	-	1 291,41
3 Basa Ampek Balai Tapan	1 020,89	129,00	-	-	1 149,89
4 Ranah Ampek Hulu Tapan	721,30	18,00	-	-	739,30
5 Pancung Soal	1 399,65	51,00	-	-	1 450,65
6 Airpura	819,89	-	32,00	-	851,89
7 Linggo Sari Baganti	773,00	1 727,54	-	-	2 500,54
8 Ranah Pesisir	1 495,00	1 092,11	-	-	2 587,11
9 Lengayang	2 597,58	300,00	-	33,00	2 930,58
10 Sutera	1 828,00	866,91	7,00	19,00	2 720,91
11 Batang Kapas	1 439,00	282,89	-	-	1 721,89
12 IV Jurai	1 360,67	37,00	-	-	1 397,67
13 Bayang	1 628,19	478,00	-	-	2 106,19
14 IV Nagari Bayang Utara	398,00	72,31	-	-	470,31
15 Koto XI Tarusan	1 559,00	407,75	-	-	1 966,75
<b>Pesisir Selatan</b>	<b>17 721,17</b>	<b>6 072,92</b>	<b>39,00</b>	<b>52,00</b>	<b>23 885,09</b>

Sumber/Source: Dinas Pertanian Kabupaten Pesisir Selatan / Agriculture Agency of Pesisir Selatan Regency

**Tabel**  
**Table 5.1.2**

**Luas Panen Tanaman Pangan Menurut Kecamatan dan Jenis Tanaman di Kabupaten Pesisir Selatan (Ha), 2021 dan 2022**

*Harvested Area of Food Crops by Subdistrict and Kind of Plant in Pesisir Selatan Regency (Ha), 2021 and 2022*

Kecamatan Subdistrict	Jagung Maize		Ubi Kayu Cassava	
	2021	2022	2021	2022
(1)	(2)	(3)	(4)	(5)
1 Silaut	334,00	267,00	10,50	14,00
2 Lunang	3 338,50	3 701,18	7,00	11,30
3 Basa Ampek Balai Tapan	1 026,30	1 788,37	0,00	1,78
4 Ranah Ampek Hulu Tapan	1 169,00	2 069,00	0,20	-
5 Pancung Soal	3 262,00	4 049,36	0,00	-
6 Airpura	4 543,90	5 997,30	2,00	15,41
7 Linggo Sari Baganti	1 157,90	1 435,00	22,50	2,00
8 Ranah Pesisir	5 457,20	2 621,99	13,00	4,90
9 Lengayang	149,60	477,41	19,00	13,00
10 Sutera	312,00	242,80	27,00	25,55
11 Batang Kapas	902,10	681,57	48,00	49,00
12 IV Jurai	73,60	95,43	21,00	18,98
13 Bayang	423,20	659,79	41,00	96,28
14 IV Nagari Bayang Utara	21,00	56,51	0,00	-
15 Koto XI Tarusan	6,80	53,00	90,00	63,00
<b>Pesisir Selatan</b>	<b>22 177,10</b>	<b>24 195,71</b>	<b>301,20</b>	<b>315,20</b>

Bersambung/To Be Continued...

Lanjutan Tabel/Continued Table 5.1.2

Kecamatan Subdistrict	Ubi Jalar Sweet Potatoes		Kacang Tanah Peanuts	
	2021	2022	2021	2022
(1)	(6)	(7)	(8)	(9)
1 Silaut	5,00	4,00	14,00	13,50
2 Lunang	-	1,70	11,00	4,38
3 Basa Ampek Balai Tapan	-	-	4,50	4,06
4 Ranah Ampek Hulu Tapan	-	-	11,00	9,48
5 Pancung Soal	-	-	3,00	-
6 Airpura	-	0,50	-	-
7 Linggo Sari Baganti	-	-	85,30	10,10
8 Ranah Pesisir	-	-	32,80	4,90
9 Lengayang	-	-	44,40	6,87
10 Sutura	-	-	20,00	9,10
11 Batang Kapas	23,00	24,00	108,30	65,46
12 IV Jurai	-	-	-	-
13 Bayang	-	-	34,00	73,55
14 IV Nagari Bayang Utara	-	-	9,00	11,49
15 Koto XI Tarusan	1,00	2,00	5,00	1,00
<b>Pesisir Selatan</b>	<b>29,00</b>	<b>32,20</b>	<b>382,30</b>	<b>213,89</b>

Bersambung/To Be Continued...

Lanjutan Tabel/*Continued Table* 5.1.2

Kecamatan Subdistrict	Kedelai Soya Beans		Kacang Hijau Mung Beans	
	2021	2022	2021	2022
(1)	(10)	(11)	(12)	(13)
1 Silaut	-	-	6,00	0,50
2 Lunang	-	-	-	1,40
3 Basa Ampek Balai Tapan	-	-	1,20	2,19
4 Ranah Ampek Hulu Tapan	-	-	-	1,10
5 Pancung Soal	-	-	1,00	-
6 Airpura	-	-	1,50	0,30
7 Linggo Sari Baganti	-	-	17,50	4,00
8 Ranah Pesisir	-	-	-	-
9 Lengayang	-	-	-	-
10 Sutera	-	-	14,50	3,00
11 Batang Kapas	-	-	31,00	13,00
12 IV Jurai	-	-	-	-
13 Bayang	-	-	-	-
14 IV Nagari Bayang Utara	-	-	-	-
15 Koto XI Tarusan	-	-	-	-
<b>Pesisir Selatan</b>	-	-	<b>72,70</b>	<b>25,49</b>

Sumber/*Source*: Dinas Pertanian Kabupaten Pesisir Selatan / *Agriculture Agency of Pesisir Selatan Regency*

**Tabel**  
**Table** 5.1.3

**Produksi Tanaman Pangan Menurut Kecamatan dan Jenis Tanaman di Kabupaten Pesisir Selatan (kuintal), 2021 dan 2022**

*Production of Food Crops by Subdistrict and Kind of Plant in Pesisir Selatan Regency (quintal), 2021 and 2022*

Kecamatan Subdistrict	Jagung Maize		Ubi Kayu Cassava	
	2021	2022	2021	2022
(1)	(2)	(3)	(4)	(5)
1 Silaut	28 501,60	22 953,99	3 922,10	53 772,60
2 Lunang	284 141,30	318 190,44	2 664,10	43 402,20
3 Basa Ampek Balai Tapan	87 592,10	153 746,17	-	6 836,80
4 Ranah Ampek Hulu Tapan	99 737,60	177 871,93	82,80	-
5 Pancung Soal	278 810,70	348 123,48	-	-
6 Airpura	389 381,80	515 587,88	751,10	59 188,30
7 Linggo Sari Baganti	99 046,70	123 366,95	8 885,90	7 681,80
8 Ranah Pesisir	468 231,10	225 412,48	4 913,90	18 820,40
9 Lengayang	12 780,10	41 042,94	7 276,40	49 931,70
10 Sutera	26 425,10	20 873,52	10 379,10	98 135,00
11 Batang Kapas	77 012,40	58 594,57	18 409,90	188 204,10
12 IV Jurai	6 330,60	8 204,12	8 009,80	72 900,30
13 Bayang	36 016,10	56 722,15	15 328,30	369 801,90
14 IV Nagari Bayang Utara	1 768,00	4 858,6	-	-
15 Koto XI Tarusan	580,80	4 556,41	34 995,10	241 976,70
<b>Pesisir Selatan</b>	<b>1 896 356,00</b>	<b>2 080 105,63</b>	<b>115 618,50</b>	<b>1 210 651,8</b>

Bersambung/To Be Continued...

Lanjutan Tabel/Continued Table 5.1.3

Kecamatan Subdistrict	Ubi Jalar Sweet Potatoes		Kacang Tanah Peanuts	
	2021	2022	2021	2022
(1)	(6)	(7)	(8)	(9)
1 Silaut	1 598,20	12 628,4	220,10	2 083,1
2 Lunang	-	5 367,1	174,10	675,8
3 Basa Ampek Balai Tapan	-	-	69,20	626,5
4 Ranah Ampek Hulu Tapan	-	-	166,50	1 462,8
5 Pancung Soal	-	-	45,20	-
6 Airpura	-	1 578,6	-	-
7 Linggo Sari Baganti	-	-	1 305,40	1 558,4
8 Ranah Pesisir	-	-	498,80	756,1
9 Lengayang	-	-	684,90	1 060
10 Sutera	-	-	312,30	1 404,1
11 Batang Kapas	7 384,90	75 770,4	1 695,20	10 100,5
12 IV Jurai	-	-	-	-
13 Bayang	-	-	529,00	11 348,8
14 IV Nagari Bayang Utara	-	-	139,00	1 772,9
15 Koto XI Tarusan	301,20	6 314,2	77,80	154,3
<b>Pesisir Selatan</b>	<b>928,43</b>	<b>101 658,7</b>	<b>5 917,50</b>	<b>33 003,3</b>

Bersambung/To Be Continued....

Lanjutan Tabel/Continued Table 5.1.3

Kecamatan Subdistrict	Kedelai Soya Beans		Kacang Hijau Mung Beans	
	2021	2022	2021	2022
(1)	(10)	(11)	(12)	(13)
1 Silaut	-	-	69,20	6,46
2 Lunang	-	-	-	18,07
3 Basa Ampek Balai Tapan	-	-	14,60	28,27
4 Ranah Ampek Hulu Tapan	-	-	-	14,2
5 Pancung Soal	-	-	12,60	-
6 Airpura	-	-	18,30	3,87
7 Linggo Sari Baganti	-	-	208,50	51,64
8 Ranah Pesisir	-	-	-	-
9 Lengayang	-	-	-	-
10 Sutera	-	-	168,90	38,73
11 Batang Kapas	-	-	362,60	167,83
12 IV Jurai	-	-	-	-
13 Bayang	-	-	-	-
14 IV Nagari Bayang Utara	-	-	-	-
15 Koto XI Tarusan	-	-	-	-
<b>Pesisir Selatan</b>	-	-	<b>854,70</b>	<b>329,07</b>

Sumber/Source: Dinas Pertanian Kabupaten Pesisir Selatan / Agriculture Agency of Pesisir Selatan Regency

Tabel  
Table 5.1.4

**Banyaknya Pemakaian Pupuk Untuk Tanaman Padi (ton), 2022\***  
**Number of Fabricated/Chemical Fertilizers Used for Paddy (Ton), 2022\***

Kecamatan Subdistrict	Alokasi / Allocation				Jumlah Total
	Urea	TSP / SP-18	ZA	KCL / NPK	
(1)	(2)	(3)	(4)	(5)	(6)
1 Silaut	-	-	-	-	-
2 Lunang	272,43	136,22	45,41	181,62	635,67
3 Basa Ampek Balai Tapan	162,20	81,10	27,03	108,14	378,48
4 Ranah Ampek Hulu Tapan	223,56	111,78	37,26	149,04	521,64
5 Pancung Soal	500,57	250,28	83,43	333,71	1 167,99
6 Airpura	299,75	149,87	49,96	199,83	699,41
7 Linggo Sari Baganti	457,16	228,58	76,19	304,77	1 066,70
8 Ranah Pesisir	431,76	215,88	71,96	287,84	1 007,43
9 Lengayang	749,23	374,61	124,87	499,49	1 748,20
10 Sutera	639,96	319,98	106,66	426,64	1 493,24
11 Batang Kapas	548,11	274,06	91,35	365,41	1 278,93
12 IV Jurai	359,11	179,55	59,85	239,41	837,92
13 Bayang	664,76	332,38	110,79	443,18	1 551,12
14 IV Nagari Bayang Utara	125,41	62,70	20,90	83,61	292,62
15 Koto XI Tarusan	387,61	193,80	64,60	258,41	904,42
<b>Pesisir Selatan</b>	<b>5 821,61</b>	<b>2 910,81</b>	<b>970,27</b>	<b>3 881,08</b>	<b>13 583,76</b>

Bersambung/To Be Continued...



**Tabel 5.1.5** Jumlah Alat Pengolah Gabah Menurut Kecamatan di Kabupaten Pesisir Selatan, 2022  
**Number of Paddy Processor by Subdistrict in Pesisir Selatan Regency, 2022**

Kecamatan Subdistrict	Perontok Padi Thresher	Pembersih Gabah Dryer	Penggiling Padi Huller	Pemipil Jagung Cornshell	Jumlah Total
(1)	(2)	(3)	(4)	(5)	(6)
1 Silaut	-	-	-	2	2
2 Lunang	26	16	13	17	72
3 Basa Ampek Balai Tapan	21	16	10	24	71
4 Ranah Ampek Hulu Tapan	12	10	4	30	56
5 Pancung Soal	45	30	21	25	121
6 Airpura	34	18	8	20	80
7 Linggo Sari Baganti	86	121	62	37	306
8 Ranah Pesisir	52	34	17	40	143
9 Lengayang	140	186	71	10	407
10 Sutera	53	2	48	5	108
11 Batang Kapas	112	214	27	3	356
12 IV Jurai	31	130	24	-	185
13 Bayang	100	166	34	9	309
14 IV Nagari Bayang Utara	61	33	17	-	111
15 Koto XI Tarusan	26	-	28	-	54
<b>Pesisir Selatan</b>	<b>799</b>	<b>976</b>	<b>384</b>	<b>222</b>	<b>2 381</b>

Sumber/Source: Dinas Pertanian Kabupaten Pesisir Selatan / Agriculture Agency of Pesisir Selatan Regency

## 5.2 HORTIKULTURA HORTICULTURE

**Tabel** 5.2.1 **Luas Panen Tanaman Sayuran Menurut Kecamatan dan Jenis Tanaman di Kabupaten Pesisir Selatan (ha), 2021 dan 2022<sup>x</sup>**  
*Harvested Area of Vegetables by Subdistrict and Kind of Plant in Pesisir Selatan Regency (ha), 2021 and 2022<sup>x</sup>*

Kecamatan Subdistrict	Bawang Merah Shallot		Cabai Besar/TW/Teropong Chili/Big Chili	
	2021	2022 <sup>x</sup>	2021	2022 <sup>x</sup>
(1)	(2)	(3)	(4)	(5)
1 Silaut	-	-	-	-
2 Lunang	-	-	-	-
3 Basa Ampek Balai Tapan	-	-	-	-
4 Ranah Ampek Hulu Tapan	-	-	-	-
5 Pancung Soal	-	-	-	-
6 Airpura	4	3	-	-
7 Linggo Sari Baganti	-	-	-	-
8 Ranah Pesisir	1	1	-	-
9 Lengayang	-	-	-	-
10 Sutera	10	4	-	-
11 Batang Kapas	-	-	-	-
12 IV Jurai	-	-	-	-
13 Bayang	1	1	-	-
14 IV Nagari Bayang Utara	8	14	-	-
15 Koto XI Tarusan	-	-	-	-
<b>Pesisir Selatan</b>	<b>24</b>	<b>23</b>	<b>-</b>	<b>-</b>

Bersambung/To Be Continued...

Lanjutan Tabel/Continued Table 5.2.1

Kecamatan Subdistrict	Cabai Keriting Curly Chili		Cabai Rawit Chili/Cayenne Pepper	
	2021	2022 <sup>a</sup>	2021	2022 <sup>a</sup>
(1)	(6)	(7)	(8)	(9)
1 Silaut	8	8	9	6
2 Lunang	16	12	-	2
3 Basa Ampek Balai Tapan	11	18	4	4
4 Ranah Ampek Hulu Tapan	5	7	6	11
5 Pancung Soal	16	14	-	-
6 Airpura	18	17	-	-
7 Linggo Sari Baganti	39	41	15	3
8 Ranah Pesisir	10	25	3	-
9 Lengayang	40	32	-	2
10 Sutera	28	27	-	9
11 Batang Kapas	108	72	35	28
12 IV Jurai	27	31	14	2
13 Bayang	42	40	-	-
14 IV Nagari Bayang Utara	50	27	17	3
15 Koto XI Tarusan	13	16	-	3
<b>Pesisir Selatan</b>	<b>431</b>	<b>386</b>	<b>103</b>	<b>73</b>

Bersambung/To Be Continued...

Lanjutan Tabel/*Continued Table* 5.2.1

Kecamatan Subdistrict	Kentang Potato		Kubis Cabbage		Tomat Tomato	
	2021	2022 <sup>x</sup>	2021	2022 <sup>x</sup>	2021	2022 <sup>x</sup>
(1)	(10)	(11)	(12)	(13)	(14)	(15)
1 Silaut	-	-	-	-	-	-
2 Lunang	-	-	-	-	-	-
3 Basa Ampek Balai Tapan	-	-	-	-	0	-
4 Ranah Ampek Hulu Tapan	-	-	-	-	1	-
5 Pancung Soal	-	-	-	-	-	-
6 Airpura	-	-	-	-	-	-
7 Linggo Sari Baganti	-	-	-	-	-	-
8 Ranah Pesisir	-	-	-	-	-	-
9 Lengayang	-	-	-	-	-	-
10 Sutera	-	-	-	-	-	2
11 Batang Kapas	-	-	-	-	-	8
12 IV Jurai	-	-	-	-	-	-
13 Bayang	-	-	-	-	-	-
14 IV Nagari Bayang Utara	-	-	-	-	-	-
15 Koto XI Tarusan	-	-	-	-	-	-
<b>Pesisir Selatan</b>	-	-	-	-	<b>1</b>	<b>10</b>

Bersambung/*To Be Continued...*

Lanjutan Tabel/*Continued Table 5.2.1*

Kecamatan Subdistrict	Bawang Putih Garlic		Bayam Spinach		Kacang Panjang Long Beans	
	2021	2022 <sup>x</sup>	2021	2022 <sup>x</sup>	2021	2022 <sup>x</sup>
(1)	(16)	(17)	(18)	(19)	(20)	(21)
1 Silaut	-	-	-	7	9	13
2 Lunang	-	-	12	4	12	8
3 Basa Ampek Balai Tapan	-	-	3	5	5	10
4 Ranah Ampek Hulu Tapan	-	-	0	0	16	12
5 Pancung Soal	-	-	-	0	7	3
6 Airpura	-	-	-	-	8	6
7 Linggo Sari Baganti	-	-	7	6	21	9
8 Ranah Pesisir	-	-	2	-	30	17
9 Lengayang	-	-	-	-	21	20
10 Sutura	-	-	1	12	27	11
11 Batang Kapas	-	-	26	25	39	34
12 IV Jurai	-	-	16	26	20	27
13 Bayang	-	-	11	26	21	32
14 IV Nagari Bayang Utara	-	-	-	0	1	1
15 Koto XI Tarusan	-	-	12	12	11	10
<b>Pesisir Selatan</b>	-	-	<b>89</b>	<b>123</b>	<b>247</b>	<b>212</b>

Bersambung/*To Be Continued...*

Lanjutan Tabel/Continued Table 5.2.1

Kecamatan Subdistrict	Kangkung Water Spinach		Kembang Kol Cauliflower		Ketimun Cucumber	
	2021	2022 <sup>x</sup>	2021	2022 <sup>x</sup>	2021	2022 <sup>x</sup>
(1)	(22)	(23)	(24)	(25)	(26)	(27)
1 Silaut	17	10	-	-	16	5
2 Lunang	12	4	-	-	11	5
3 Basa Ampek Balai Tapan	3	6	-	-	10	2
4 Ranah Ampek Hulu Tapan	1	1	-	-	0	1
5 Pancung Soal	-	1	-	-	13	2
6 Airpura	-	-	-	-	8	4
7 Linggo Sari Baganti	12	5	-	-	19	11
8 Ranah Pesisir	10	-	-	-	15	8
9 Lengayang	-	-	-	-	26	28
10 Sutura	23	11	-	-	22	12
11 Batang Kapas	35	26	-	-	24	17
12 IV Jurai	19	22	-	-	26	27
13 Bayang	12	24	-	-	12	23
14 IV Nagari Bayang Utara	-	1	-	-	1	4
15 Koto XI Tarusan	6	9	-	-	3	-
<b>Pesisir Selatan</b>	<b>149</b>	<b>120</b>	<b>-</b>	<b>-</b>	<b>206</b>	<b>147</b>

Bersambung/To Be Continued...

Lanjutan Tabel/*Continued Table 5.2.1*

Kecamatan <i>Subdistrict</i>	Labu Siam <i>Chayote</i>		Melon <i>Melon</i>		Paprika <i>Bell Pepper</i>	
	2021	2022 <sup>x</sup>	2021	2022 <sup>x</sup>	2021	2022 <sup>x</sup>
(1)	(28)	(29)	(30)	(31)	(32)	(33)
1 Silaut	-	-	-	-	-	-
2 Lunang	-	-	-	-	-	-
3 Basa Ampek Balai Tapan	-	-	-	-	-	-
4 Ranah Ampek Hulu Tapan	-	-	-	-	-	-
5 Pancung Soal	-	-	-	-	-	-
6 Airpura	-	-	-	-	-	-
7 Linggo Sari Baganti	-	-	-	-	-	-
8 Ranah Pesisir	-	-	-	-	-	-
9 Lengayang	-	-	2	-	-	-
10 Sutera	-	-	-	0	-	-
11 Batang Kapas	-	-	-	-	-	-
12 IV Jurai	-	-	2	-	-	-
13 Bayang	-	-	-	-	-	-
14 IV Nagari Bayang Utara	-	-	-	-	-	-
15 Koto XI Tarusan	-	-	-	-	-	-
<b>Pesisir Selatan</b>	-	-	<b>4</b>	<b>0</b>	-	-

Bersambung/*To Be Continued...*

Lanjutan Tabel/*Continued Table 5.2.1*

Kecamatan Subdistrict	Semangka Water Melon		Terung Eggplant		Wortel Carrot	
	2021	2022 <sup>x</sup>	2021	2022 <sup>x</sup>	2021	2022 <sup>x</sup>
(1)	(34)	(35)	(36)	(37)	(38)	(39)
1 Silaut	-	-	8	9	-	-
2 Lunang	3	3	3	7	-	-
3 Basa Ampek Balai Tapan	49	12	5	6	-	-
4 Ranah Ampek Hulu Tapan	2	12	15	13	-	-
5 Pancung Soal	-	-	11	11	-	-
6 Airpura	47	18	6	4	-	-
7 Linggo Sari Baganti	10	6	14	7	-	-
8 Ranah Pesisir	13	11	13	7	-	-
9 Lengayang	30	23	-	-	-	-
10 Sutera	21	14	20	10	-	-
11 Batang Kapas	59	29	26	25	-	-
12 IV Jurai	15	9	17	24	-	-
13 Bayang	323	-	1	25	-	-
14 IV Nagari Bayang Utara	20	20	1	3	-	-
15 Koto XI Tarusan	4	3	7	6	-	-
<b>Pesisir Selatan</b>	<b>595</b>	<b>159</b>	<b>146</b>	<b>155</b>	<b>-</b>	<b>-</b>

Bersambung/*To Be Continued...*



Lanjutan Tabel/*Continued Table 5.2.1*

Kecamatan Subdistrict	Bawang Daun Scallion		Buncis String bean	
	2021	2022 <sup>a</sup>	2021	2022 <sup>a</sup>
(1)	(40)	(41)	(42)	(43)
1 Silaut	-	-	-	-
2 Lunang	-	-	-	-
3 Basa Ampek Balai Tapan	-	-	-	-
4 Ranah Ampek Hulu Tapan	-	-	-	-
5 Pancung Soal	-	-	-	-
6 Airpura	-	-	-	-
7 Linggo Sari Baganti	-	-	-	-
8 Ranah Pesisir	-	1	-	-
9 Lengayang	-	-	-	-
10 Sutera	-	-	-	-
11 Batang Kapas	-	-	-	-
12 IV Jurai	-	-	2	-
13 Bayang	-	-	-	-
14 IV Nagari Bayang Utara	-	-	-	-
15 Koto XI Tarusan	-	-	-	-
<b>Pesisir Selatan</b>	-	<b>1</b>	<b>2</b>	-

Bersambung/*To Be Continued...*

Lanjutan Tabel/*Continued Table* 5.2.1

Kecamatan Subdistrict	Petsai/Sawi <i>Chinese Cabbage/mustard green</i>		Jamur Tiram <i>King Oyster Mushrooms</i>	
	2021	2022*	2021	2022*
(1)	(44)	(45)	(46)	(47)
1 Silaut	-	-	-	-
2 Lunang	-	-	-	-
3 Basa Ampek Balai Tapan	-	-	-	-
4 Ranah Ampek Hulu Tapan	-	-	-	-
5 Pancung Soal	-	-	-	-
6 Airpura	-	-	-	-
7 Linggo Sari Baganti	-	-	-	-
8 Ranah Pesisir	-	-	-	-
9 Lengayang	-	-	-	-
10 Sutura	-	-	-	-
11 Batang Kapas	-	-	-	-
12 IV Jurai	-	-	-	-
13 Bayang	-	-	-	-
14 IV Nagari Bayang Utara	-	-	-	-
15 Koto XI Tarusan	-	-	-	-
<b>Pesisir Selatan</b>	-	-	-	-

Bersambung/*To Be Continued...*

Lanjutan Tabel/Continued Table 5.2.1

Kecamatan Subdistrict	Stroberi Strawberry		Jamur Merang Straw Mushrooms		Jamur Lainnya Other Mushrooms	
	2021	2022 <sup>x</sup>	2021	2022 <sup>x</sup>	2021	2022 <sup>x</sup>
(1)	(48)	(49)	(50)	(51)	(52)	(53)
1 Silaut	-	-	-	-	-	-
2 Lunang	-	-	-	-	-	-
3 Basa Ampek Balai Tapan	-	-	-	-	-	-
4 Ranah Ampek Hulu Tapan	-	-	-	-	-	-
5 Pancung Soal	-	-	-	-	-	-
6 Airpura	-	-	-	-	-	-
7 Linggo Sari Baganti	-	-	-	-	-	-
8 Ranah Pesisir	-	-	-	-	-	-
9 Lengayang	-	-	-	-	-	-
10 Sutera	-	-	-	-	-	-
11 Batang Kapas	-	-	-	-	-	-
12 IV Jurai	-	-	-	-	-	-
13 Bayang	-	-	-	-	-	-
14 IV Nagari Bayang Utara	-	-	-	-	-	-
15 Koto XI Tarusan	-	-	-	-	-	-
<b>Pesisir Selatan</b>	-	-	-	-	-	-

Catatan/Note: \*Angka sementara

Sumber/Source: BPS, Statistik Pertanian Hortikultura SPH-SBS/BPS-Statistics Indonesia, Agricultural Statistic for Horticulture SPH-SBS

**Tabel**  
**Table** 5.2.2

**Produksi Tanaman Sayuran Menurut Kecamatan dan Jenis Tanaman di Kabupaten Pesisir Selatan (kuintal), 2021 dan 2022\***

*Production of Vegetables by Subdistrict and Kind of Plant in Pesisir Selatan Regency (quintal), 2021 and 2022\**

Kecamatan Subdistrict	Bawang Merah Shallot		Cabai Besar/TW/Teropong Chili/Big Chili	
	2021	2022*	2021	2022*
(1)	(2)	(3)	(4)	(5)
1 Silaut	-	-	-	-
2 Lunang	-	-	-	-
3 Basa Ampek Balai Tapan	-	-	-	-
4 Ranah Ampek Hulu Tapan	-	-	-	-
5 Pancung Soal	-	-	-	-
6 Airpura	315	175	-	-
7 Linggo Sari Baganti	-	-	-	-
8 Ranah Pesisir	35	70	-	-
9 Lengayang	-	-	-	-
10 Sutura	700	294	-	-
11 Batang Kapas	-	-	-	-
12 IV Jurai	-	-	-	-
13 Bayang	88	70	-	-
14 IV Nagari Bayang Utara	578	854	-	-
15 Koto XI Tarusan	-	-	-	-
<b>Pesisir Selatan</b>	<b>1 715</b>	<b>1 463</b>	-	-

Bersambung/To Be Continued...

Lanjutan Tabel/Continued Table 5.2.2

Kecamatan Subdistrict	Cabai Keriting Curly Chili		Cabai Rawit Chili/Cayenne Pepper	
	2021	2022*	2021	2022*
(1)	(6)	(7)	(8)	(9)
1 Silaut	1 120	1 015	1 295	679
2 Lunang	1 974	1 330	-	287
3 Basa Ampek Balai Tapan	1 365	2 310	469	536
4 Ranah Ampek Hulu Tapan	602	840	735	1 488
5 Pancung Soal	2 100	1 750	-	-
6 Airpura	2 345	2 135	-	-
7 Linggo Sari Baganti	5 026	5 439	1 960	679
8 Ranah Pesisir	1 260	3 715	210	-
9 Lengayang	5 110	3 920	-	280
10 Sutera	3 780	3 675	-	1 155
11 Batang Kapas	13 930	8 890	4 480	3 570
12 IV Jurai	3 500	4 620	210	140
13 Bayang	5 390	5 250	-	-
14 IV Nagari Bayang Utara	5 880	3 500	1 960	420
15 Koto XI Tarusan	1 750	2 030	-	260
<b>Pesisir Selatan</b>	<b>55 132</b>	<b>50 419</b>	<b>11 319</b>	<b>9 493</b>

Bersambung/To Be Continued...

Lanjutan Tabel/*Continued Table 5.2.2*

Kecamatan Subdistrict	Kentang Potato		Kubis Cabbage		Tomat Tomato	
	2021	2022 <sup>x</sup>	2021	2022 <sup>x</sup>	2021	2022 <sup>x</sup>
(1)	(10)	(11)	(12)	(13)	(14)	(15)
1 Silaut	-	-	-	-	-	-
2 Lunang	-	-	-	-	-	-
3 Basa Ampek Balai Tapan	-	-	-	-	18	-
4 Ranah Ampek Hulu Tapan	-	-	-	-	30	-
5 Pancung Soal	-	-	-	-	-	-
6 Airpura	-	-	-	-	-	-
7 Linggo Sari Baganti	-	-	-	-	-	-
8 Ranah Pesisir	-	-	-	-	-	-
9 Lengayang	-	-	-	-	-	-
10 Sutera	-	-	-	-	-	195
11 Batang Kapas	-	-	-	-	-	910
12 IV Jurai	-	-	-	-	-	-
13 Bayang	-	-	-	-	-	-
14 IV Nagari Bayang Utara	-	-	-	-	-	-
15 Koto XI Tarusan	-	-	-	-	-	-
<b>Pesisir Selatan</b>	-	-	-	-	<b>48</b>	<b>1 105</b>

Bersambung/*To Be Continued...*

Lanjutan Tabel/Continued Table 5.2.2

Kecamatan Subdistrict	Bawang Putih Garlic		Bayam Spinach		Kacang Panjang Long Beans	
	2021	2022 <sup>x</sup>	2021	2022 <sup>x</sup>	2021	2022 <sup>x</sup>
(1)	(16)	(17)	(18)	(19)	(20)	(21)
1 Silaut	-	-	-	350	1 125	1 650
2 Lunang	-	-	600	200	1 650	1 054
3 Basa Ampek Balai Tapan	-	-	133	250	627	1 313
4 Ranah Ampek Hulu Tapan	-	-	13	5	2 175	1 688
5 Pancung Soal	-	-	-	15	975	458
6 Airpura	-	-	-	-	1 050	825
7 Linggo Sari Baganti	-	-	325	308	2 794	1 091
8 Ranah Pesisir	-	-	100	-	4 050	2 325
9 Lengayang	-	-	-	-	2 850	2 775
10 Sutura	-	-	25	575	3 825	1 688
11 Batang Kapas	-	-	1 300	1 250	5 400	4 725
12 IV Jurai	-	-	800	1 300	2 622	3 675
13 Bayang	-	-	550	1 300	2 925	4 500
14 IV Nagari Bayang Utara	-	-	-	13	150	75
15 Koto XI Tarusan	-	-	600	600	1 575	1 425
<b>Pesisir Selatan</b>	-	-	<b>4 445</b>	<b>6 165</b>	<b>33 793</b>	<b>29 265</b>

Bersambung/To Be Continued...

Lanjutan Tabel/*Continued Table 5.2.2*

Kecamatan Subdistrict	Kangkung <i>Water Spinach</i>		Kembang Kol <i>Cauliflower</i>		Ketimun <i>Cucumber</i>	
	2021	2022 <sup>x</sup>	2021	2022 <sup>x</sup>	2021	2022 <sup>x</sup>
(1)	(22)	(23)	(24)	(25)	(26)	(27)
1 Silaut	825	475	-	-	1 440	405
2 Lunang	600	200	-	-	990	405
3 Basa Ampek Balai Tapan	128	313	-	-	923	180
4 Ranah Ampek Hulu Tapan	50	43	-	-	27	122
5 Pancung Soal	-	73	-	-	1 170	167
6 Airpura	-	-	-	-	720	360
7 Linggo Sari Baganti	590	245	-	-	1 665	981
8 Ranah Pesisir	500	-	-	-	1 350	720
9 Lengayang	-	-	-	-	2 340	2 520
10 Sutura	1 150	563	-	-	1 935	1 035
11 Batang Kapas	1 750	1 300	-	-	2 160	1 530
12 IV Jurai	950	1 100	-	-	2 340	2 430
13 Bayang	600	1 200	-	-	1 080	2 070
14 IV Nagari Bayang Utara	-	25	-	-	113	315
15 Koto XI Tarusan	300	450	-	-	270	-
<b>Pesisir Selatan</b>	<b>7 443</b>	<b>5 985</b>	<b>-</b>	<b>-</b>	<b>18 522</b>	<b>13 239</b>

Bersambung/*To Be Continued...*



Lanjutan Tabel/Continued Table 5.2.2

Kecamatan Subdistrict	Labu Siam Chayote		Melon Melon		Paprika Bell Pepper	
	2021	2022 <sup>x</sup>	2021	2022 <sup>x</sup>	2021	2022 <sup>x</sup>
(1)	(28)	(29)	(30)	(31)	(32)	(33)
1 Silaut	-	-	-	-	-	-
2 Lunang	-	-	-	-	-	-
3 Basa Ampek Balai Tapan	-	-	-	-	-	-
4 Ranah Ampek Hulu Tapan	-	-	-	-	-	-
5 Pancung Soal	-	-	-	-	-	-
6 Airpura	-	-	-	-	-	-
7 Linggo Sari Baganti	-	-	-	-	-	-
8 Ranah Pesisir	-	-	-	-	-	-
9 Lembang	-	-	250	-	-	-
10 Sutera	-	-	-	40	-	-
11 Batang Kapas	-	-	-	-	-	-
12 IV Jurai	-	-	320	-	-	-
13 Bayang	-	-	-	-	-	-
14 IV Nagari Bayang Utara	-	-	-	-	-	-
15 Koto XI Tarusan	-	-	-	-	-	-
<b>Pesisir Selatan</b>	-	-	<b>570</b>	<b>40</b>	-	-

Bersambung/To Be Continued...

Lanjutan Tabel/Continued Table 5.2.2

Kecamatan Subdistrict	Semangka Water Melon		Terung Eggplant		Wortel Carrot	
	2021	2022 <sup>x</sup>	2021	2022 <sup>x</sup>	2021	2022 <sup>x</sup>
(1)	(34)	(35)	(36)	(37)	(38)	(39)
1 Silaut	-	-	1 260	1 350	-	-
2 Lunang	600	550	450	1 035	-	-
3 Basa Ampek Balai Tapan	9 800	2 400	802	896	-	-
4 Ranah Ampek Hulu Tapan	400	2 400	2 250	2 036	-	-
5 Pancung Soal	-	-	1 800	1 827	-	-
6 Airpura	9 400	3 600	1 013	630	-	-
7 Linggo Sari Baganti	1 900	1 150	2 156	1 166	-	-
8 Ranah Pesisir	2 500	2 200	2 070	1 089	-	-
9 Lengayang	6 200	4 600	-	-	-	-
10 Sutura	4 200	2 750	3 420	1 755	-	-
11 Batang Kapas	12 000	5 800	4 158	4 155	-	-
12 IV Jurai	2 960	1 800	2 790	4 230	-	-
13 Bayang	64 600	-	135	4 185	-	-
14 IV Nagari Bayang Utara	4 000	4 000	135	540	-	-
15 Koto XI Tarusan	800	600	1 260	990	-	-
<b>Pesisir Selatan</b>	<b>119 360</b>	<b>31 850</b>	<b>23 698</b>	<b>25 883</b>	-	-

Bersambung/To Be Continued...

Lanjutan Tabel/Continued Table 5.2.2

Kecamatan Subdistrict	Bawang Daun Scallion		Buncis String bean	
	2021	2022*	2021	2022*
(1)	(40)	(41)	(42)	(43)
1 Silaut	-	-	-	-
2 Lunang	-	-	-	-
3 Basa Ampek Balai Tapan	-	-	-	-
4 Ranah Ampek Hulu Tapan	-	-	-	-
5 Pancung Soal	-	-	-	-
6 Airpura	-	-	-	-
7 Linggo Sari Baganti	-	-	-	-
8 Ranah Pesisir	-	70	-	-
9 Lengayang	-	-	-	-
10 Sutera	-	-	-	-
11 Batang Kapas	-	-	-	-
12 IV Jurai	-	-	100	-
13 Bayang	-	-	-	-
14 IV Nagari Bayang Utara	-	-	-	-
15 Koto XI Tarusan	-	-	-	-
<b>Pesisir Selatan</b>	-	<b>70</b>	<b>100</b>	-

Bersambung/To Be Continued...

Lanjutan Tabel/*Continued Table 5.2.2*

Kecamatan Subdistrict	Petsai/Sawi <i>Chinese Cabbage/mustard green</i>		Jamur Tiram <i>King Oyster Mushrooms</i>	
	2021	2022 <sup>x</sup>	2021	2022 <sup>x</sup>
(1)	(44)	(45)	(46)	(47)
1 Silaut	-	-	-	-
2 Lunang	-	-	-	-
3 Basa Ampek Balai Tapan	-	-	-	-
4 Ranah Ampek Hulu Tapan	-	-	-	-
5 Pancung Soal	-	-	-	-
6 Airpura	-	-	-	-
7 Linggo Sari Baganti	-	-	-	-
8 Ranah Pesisir	-	-	-	-
9 Lengayang	-	-	-	-
10 Sutera	-	-	-	-
11 Batang Kapas	-	-	-	-
12 IV Jurai	-	-	-	-
13 Bayang	-	-	-	-
14 IV Nagari Bayang Utara	-	-	-	-
15 Koto XI Tarusan	-	-	-	-
<b>Pesisir Selatan</b>	-	-	-	-

Bersambung/*To Be Continued...*

Lanjutan Tabel/Continued Table 5.2.2

Kecamatan Subdistrict	Stroberi Strawberry		Jamur Merang Straw Mushrooms		Jamur Lainnya Other Mushrooms	
	2021	2022 <sup>x</sup>	2021	2022 <sup>x</sup>	2021	2022 <sup>x</sup>
(1)	(48)	(49)	(50)	(51)	(52)	(53)
1 Silaut	-	-	-	-	-	-
2 Lunang	-	-	-	-	-	-
3 Basa Ampek Balai Tapan	-	-	-	-	-	-
4 Ranah Ampek Hulu Tapan	-	-	-	-	-	-
5 Pancung Soal	-	-	-	-	-	-
6 Airpura	-	-	-	-	-	-
7 Linggo Sari Baganti	-	-	-	-	-	-
8 Ranah Pesisir	-	-	-	-	-	-
9 Lengayang	-	-	-	-	-	-
10 Sutura	-	-	-	-	-	-
11 Batang Kapas	-	-	-	-	-	-
12 IV Jurai	-	-	-	-	-	-
13 Bayang	-	-	-	-	-	-
14 IV Nagari Bayang Utara	-	-	-	-	-	-
15 Koto XI Tarusan	-	-	-	-	-	-
<b>Pesisir Selatan</b>	-	-	-	-	-	-

Catatan/Note: \*Angka sementara

Sumber/Source: BPS, Statistik Pertanian Hortikultura SPH-SBS/BPS-Statistics Indonesia, Agricultural Statistic for Horticulture SPH-SBS

**Tabel**  
**Table** 5.2.3

**Luas Panen Tanaman Sayuran dan Buah-buahan Semusim Menurut Jenis Tanaman di Kabupaten Pesisir Selatan (ha), 2019–2022**  
**Harvested Area of Seasonal Vegetables and Fruits by Kind of Plant in Pesisir Selatan Regency (ha), 2019–2022**

Jenis Tanaman/Kind of Plants	2019	2020	2021	2022*
(1)	(2)	(3)	(4)	(5)
<b>I Sayuran/Vegetables:</b>				
1 Bawang Daun/Scallion	-	-	-	1
2 Bawang Merah/Shallots	53	5	24	23
3 Bawang Putih/Garlic	-	-	-	-
4 Bayam/Spinach	87	105	89	123
5 Buncis/String Bean	1	3	2	-
6 Cabai Besar/TW/Teropong/Chili/Big Chili	...	...	-	-
7 Cabai Keriting/Curly Chili	...	...	431	386
8 Cabai Rawit/Chili/Cayenne Pepper	73	107	103	73
9 Jamur Tiram/Mushrooms	...	...	...	...
10 Jamur Merang/Mushrooms	...	...	-	-
11 Jamur Lainnya/Mushrooms	...	...	-	-
12 Kacang Panjang/Long Beans	225	240	247	212
13 Kangkung/Water Spinach	132	152	149	120
14 Kembang Kol/Cauliflower	-	-	-	-
15 Kentang/Potato	-	-	-	-

Bersambung/To Be Continued...

Lanjutan Tabel/*Continued Table 5.2.3*

Jenis Tanaman/ <i>Kind of Plants</i>	2019	2020	2021	2022*
(1)	(2)	(3)	(4)	(5)
16 Ketimun/ <i>Cucumber</i>	137	190	206	147
17 Kubis/ <i>Cabbage</i>	-	-	-	-
18 Labu Siam/ <i>Chayote</i>	4	1	-	-
19 Paprika/ <i>Bell Pepper</i>	-	-	-	-
20 Petsai/ <i>Chinese Cabbage/Mustard Green</i>	-	-	-	-
21 Terung/ <i>Eggplant</i>	136	167	146	155
22 Tomat/ <i>Tomato</i>	-	-	1	10
23 Wortel/ <i>Carrot</i>	-	-	-	-
<b>II Buah-buahan/<i>Fruits:</i></b>				
1 Stroberi/ <i>Strawberry</i>	-	-	-	-
2 Melon/ <i>Melon</i>	4	3	4	0
3 Semangka/ <i>Watermelon</i>	427	395	595	159

Catatan/*Note:* \*Angka Sementara

Sumber/*Source:* BPS, Statistik Pertanian Hortikultura SPH-SBS/*BPS-Statistics Indonesia, Agricultural Statistic for Horticulture SPH-SBS*

**Tabel**  
**Table** 5.2.4

**Produksi Tanaman Sayuran dan Buah-buahan Semusim Menurut Jenis Tanaman di Kabupaten Pesisir Selatan (kuintal), 2019–2022**  
*Production of Seasonal Vegetables and Fruits by Kind of Plant in Pesisir Selatan Regency (quintal), 2019–2022*

Jenis Tanaman/Kind of Plants	2019	2020	2021	2022*
(1)	(2)	(3)	(4)	(5)
<b>I Sayuran/Vegetables:</b>				
1 Bawang Daun/Scallion	-	-	-	70
2 Bawang Merah/Shallots	3 710	322	1 715	1 463
3 Bawang Putih/Garlic	-	-	-	-
4 Bayam/Spinach	4 390	5 213	4 445	6 165
5 Buncis/String Bean	45	360	100	-
6 Cabai Besar/TW/Teropong/Chili/Big Chili	...	...	-	-
7 Cabai Keriting/Curly Chili	...	...	55 132	50 419
8 Cabai Rawit/Chili/Cayenne Pepper	11 610	13 433	11 319	9 493
9 Jamur Tiram <sup>1</sup> /Mushrooms <sup>1</sup>	...	...	-	-
10 Jamur Merang <sup>1</sup> /Mushrooms <sup>1</sup>	...	...	-	-
11 Jamur Lainnya <sup>1</sup> /Mushrooms <sup>1</sup>	...	...	-	-
12 Kacang Panjang/Long Beans	29 748	32 997	33 793	29 265
13 Kangkung/Water Spinach	6 600	7 600	7 443	5 985
14 Kembang Kol/Cauliflower	-	-	-	-
15 Kentang/Potato	-	-	-	-

Bersambung/To Be Continued...



Lanjutan Tabel/Continued Table 5.2.4

Jenis Tanaman/Kind of Plants		2019	2020	2021	2022 <sup>x</sup>
(1)	(2)	(3)	(4)	(5)	
16	Ketimun/Cucumber	12 849	16 694	18 522	13 239
17	Kubis/Cabbage	-	-	-	-
18	Labu Siam/Chayote	200	150	-	-
19	Paprika/ Bell Pepper	-	-	-	-
20	Petsai/Chinese Cabbage/Mustard Green	-	-	-	-
21	Terung/Eggplant	22 365	27 743	23 698	25 883
22	Tomat/Tomato	-	-	48	1 105
23	Wortel/Carrot	-	-	-	-
<b>II Buah-buahan/Fruits:</b>					
1	Stroberi/ Strawberry	-	-	-	-
2	Melon/Melon	850	300	570	40
3	Semangka/Watermelon	86 360	78 640	119 360	31 850

Catatan/Note: \*Angka Sementara

Sumber/Source: BPS, Statistik Pertanian Hortikultura SPH-SBS/BPS-Statistics Indonesia, Agricultural Statistic for Horticulture SPH-SBS

**Tabel**  
**Table** 5.2.5**Luas Panen Tanaman Biofarmaka Menurut Kecamatan dan Jenis Tanaman di Kabupaten Pesisir Selatan (m<sup>2</sup>), 2021 dan 2022\***  
**Harvested Area of Medicinal Plants by Subdistrict and Kind of Plant in Pesisir Selatan Regency (m<sup>2</sup>), 2021 and 2022\***

Kecamatan Subdistrict	Jahe Ginger		Laos/Lengkuas Galanga		Kencur East Indian Galangal	
	2021	2022 <sup>x</sup>	2021	2022 <sup>x</sup>	2021	2022 <sup>x</sup>
(1)	(2)	(3)	(4)	(5)	(6)	(7)
1 Silaut	2 579	59	127	5	225	5
2 Lunang	-	3 000	-	-	-	-
3 Basa Ampek Balai Tapan	412	541	335	207	79	115
4 Ranah Ampek Hulu Tapan	290	295	310	239	50	76
5 Pancung Soal	2 500	160	2 500	70	-	-
6 Airpura	-	-	13	-	-	-
7 Linggo Sari Baganti	1 475	11 700	1 400	2 650	77	1 300
8 Ranah Pesisir	-	-	-	-	-	-
9 Lengayang	-	-	-	-	-	-
10 Sutera	-	210	-	200	-	-
11 Batang Kapas	847	1 255	787	1 410	-	-
12 IV Jurai	26	103	26	3	25	102
13 Bayang	65	120	201	148	-	-
14 IV Nagari Bayang Utara	29 000	14 300	1 450	1 200	1 650	600
15 Koto XI Tarusan	5 500	6 500	6 000	7 500	-	-
<b>Pesisir Selatan</b>	<b>42 694</b>	<b>38 243</b>	<b>13 149</b>	<b>13 632</b>	<b>2 106</b>	<b>2 198</b>

Bersambung/To Be Continued...

Lanjutan Tabel/*Continued Table 5.2.5*

Kecamatan Subdistrict	Kunyit Turmeric		Kapulaga Java Cardamom		Lempuyang Zingiber Aromaticum	
	2021	2022 <sup>x</sup>	2021	2022 <sup>x</sup>	2021	2022 <sup>x</sup>
(1)	(8)	(9)	(10)	(11)	(12)	(13)
1 Silaut	256	7	-	-	-	-
2 Lunang	-	-	-	-	-	-
3 Basa Ampek Balai Tapan	199	254	20	14	-	-
4 Ranah Ampek Hulu Tapan	325	252	630	653	-	-
5 Pancung Soal	1 500	70	-	-	-	-
6 Airpura	-	-	-	-	-	-
7 Linggo Sari Baganti	2 240	4 800	-	250	-	-
8 Ranah Pesisir	-	-	-	-	-	-
9 Lengayang	-	-	-	-	-	-
10 Sutera	-	2 300	-	-	-	-
11 Batang Kapas	1 573	1 688	930	1 120	-	-
12 IV Jurai	162	102	3	1	-	-
13 Bayang	295	500	40	47	-	-
14 IV Nagari Bayang Utara	2 500	1 005	-	-	-	-
15 Koto XI Tarusan	6 000	7 000	-	-	-	-
<b>Pesisir Selatan</b>	<b>15 050</b>	<b>17 978</b>	<b>1 623</b>	<b>2 085</b>	-	-

Bersambung/*To Be Continued...*

Lanjutan Tabel/*Continued Table 5.2.5*

Kecamatan Subdistrict	Lidah Buaya/ <i>Aloevera</i>		Mahkota Dewa/ <i>Phaleria Macrocarpa</i> **		Mengkudu/ <i>Pace</i> / <i>Indian Mulberry</i> **	
	2021	2022 <sup>x</sup>	2021	2022 <sup>x</sup>	2021	2022 <sup>x</sup>
(1)	(14)	(15)	(16)	(17)	(18)	(19)
1 Silaut	-	-	-	-	-	-
2 Lunang	-	-	-	-	-	-
3 Basa Ampek Balai Tapan	2	-	9	11	4	6
4 Ranah Ampek Hulu Tapan	-	-	-	-	-	-
5 Pancung Soal	-	-	-	-	-	-
6 Airpura	15	-	20	-	-	-
7 Linggo Sari Baganti	-	1 000	-	-	-	300
8 Ranah Pesisir	-	-	-	-	-	-
9 Lengayang	-	-	-	-	-	-
10 Sutura	-	-	-	-	-	-
11 Batang Kapas	-	-	-	-	12	12
12 IV Jurai	-	-	-	-	-	-
13 Bayang	-	-	-	-	-	-
14 IV Nagari Bayang Utara	-	-	-	-	-	-
15 Koto XI Tarusan	-	-	-	-	-	-
<b>Pesisir Selatan</b>	<b>17</b>	<b>1 000</b>	<b>29</b>	<b>11</b>	<b>16</b>	<b>318</b>

Bersambung/*To Be Continued...*

Lanjutan Tabel/Continued Table 5.2.5

Kecamatan Subdistrict	Sambiloto/ King of Bitter		Temuireng/ Black Turmeric		Temukunci/ Chinese Keys	
	2021	2022 <sup>x</sup>	2021	2022 <sup>x</sup>	2021	2022 <sup>x</sup>
(1)	(20)	(21)	(22)	(23)	(24)	(25)
1 Silaut	-	-	-	-	-	-
2 Lunang	-	-	-	-	-	-
3 Basa Ampek Balai Tapan	-	-	-	-	-	-
4 Ranah Ampek Hulu Tapan	-	-	-	-	-	-
5 Pancung Soal	-	-	-	-	-	-
6 Airpura	-	-	-	-	-	-
7 Linggo Sari Baganti	-	-	-	-	-	-
8 Ranah Pesisir	-	-	-	-	-	-
9 Lengayang	-	-	-	-	-	-
10 Sutera	-	-	-	-	-	-
11 Batang Kapas	-	-	-	-	-	-
12 IV Jurai	-	-	-	-	-	-
13 Bayang	-	-	-	-	-	-
14 IV Nagari Bayang Utara	-	-	-	-	-	-
15 Koto XI Tarusan	-	-	-	-	-	-
<b>Pesisir Selatan</b>	-	-	-	-	-	-

Bersambung/To Be Continued...

Lanjutan Tabel/*Continued Table* 5.2.5

Kecamatan Subdistrict	Temulawak/Java Turmeric		Jeruk Nipis/Lime**		Serai/Lemongrass	
	2021	2022 <sup>x</sup>	2021	2022 <sup>x</sup>	2021	2022 <sup>x</sup>
(1)	(26)	(27)	(28)	(29)	(30)	(31)
1 Silaut	-	-	-	14	24	15
2 Lunang	-	-	-	-	-	-
3 Basa Ampek Balai Tapan	-	8	17	39	-	12
4 Ranah Ampek Hulu Tapan	-	-	5	8	20	136
5 Pancung Soal	-	-	-	-	-	120
6 Airpura	-	-	-	-	-	-
7 Linggo Sari Baganti	-	-	-	-	-	800
8 Ranah Pesisir	-	-	-	-	-	-
9 Lengayang	-	-	-	-	-	-
10 Sutera	-	-	-	429	-	-
11 Batang Kapas	-	-	-	-	228	1 258
12 IV Jurai	-	100	-	102	-	102
13 Bayang	-	-	-	-	-	-
14 IV Nagari Bayang Utara	-	-	-	-	-	-
15 Koto XI Tarusan	-	-	-	-	-	-
<b>Pesisir Selatan</b>	-	108	22	592	272	2 443

Catatan/Note: \*Angka Sementara

Sumber/Source: BPS, Statistik Pertanian Hortikultura SPH-TBF/BPS-Statistics Indonesia, Agricultural Statistic for Horticulture SPH-TBF

**Tabel**  
**Table** 5.2.6

**Produksi Tanaman Biofarmaka Menurut Kecamatan dan Jenis Tanaman di Kabupaten Pesisir Selatan (kg), 2021 dan 2022**  
**Production of Medicinal Plants by Subdistrict and Kind of Plant in Pesisir Selatan Regency (kg), 2021 and 2022**

Kecamatan Subdistrict	Jahe Ginger		Laos/Lengkuas Galanga		Kencur East Indian Galangal	
	2021	2022 <sup>x</sup>	2021	2022 <sup>x</sup>	2021	2022 <sup>x</sup>
(1)	(2)	(3)	(4)	(5)	(6)	(7)
1 Silaut	10 177	1 434	587	130	723	51
2 Lunang	-	10 250	-	-	-	-
3 Basa Ampek Balai Tapan	3 639	2 876	3 443	2 573	546	441
4 Ranah Ampek Hulu Tapan	1 673	1 763	1 698	1 082	270	342
5 Pancung Soal	8 750	636	8 750	420	-	-
6 Airpura	-	-	46	-	-	-
7 Linggo Sari Baganti	6 303	66 740	6 010	13 227	246	7 500
8 Ranah Pesisir	-	-	-	-	-	-
9 Lengayang	-	-	-	-	-	-
10 Sutera	-	735	-	701	-	-
11 Batang Kapas	4 787	5 578	5 023	5 530	-	-
12 IV Jurai	91	370	91	16	75	312
13 Bayang	229	2 250	879	2 626	-	-
14 IV Nagari Bayang Utara	109 500	107 405	6 475	4 550	5 400	2 400
15 Koto XI Tarusan	29 500	34 000	31 500	40 250	-	-
<b>Pesisir Selatan</b>	<b>174 649</b>	<b>234 037</b>	<b>64 502</b>	<b>71 105</b>	<b>7 260</b>	<b>11 046</b>

Bersambung/To Be Continued...

Lanjutan Tabel/*Continued Table 5.2.6*

Kecamatan Subdistrict	Kunyit <i>Turmeric</i>		Kapulaga/ Java <i>Cardamom</i>		Lempuyang <i>Zingiber Aromaticum</i>	
	2021	2022 <sup>x</sup>	2021	2022 <sup>x</sup>	2021	2022 <sup>x</sup>
(1)	(8)	(9)	(10)	(11)	(12)	(13)
1 Silaut	762	95	-	-	-	-
2 Lunang	-	-	-	-	-	-
3 Basa Ampek Balai Tapan	1 639	1 118	52	37	-	-
4 Ranah Ampek Hulu Tapan	1 564	1 659	1 391	2 442	-	-
5 Pancung Soal	3 750	360	-	-	-	-
6 Airpura	-	-	-	-	-	-
7 Linggo Sari Baganti	9 240	19 375	-	250	-	-
8 Ranah Pesisir	-	-	-	-	-	-
9 Lengayang	-	-	-	-	-	-
10 Sutura	-	5 750	-	-	-	-
11 Batang Kapas	4 721	4 761	1 120	1 163	-	-
12 IV Jurai	405	267	3	2	-	-
13 Bayang	739	2 074	40	47	-	-
14 IV Nagari Bayang Utara	7 250	3 568	-	-	-	-
15 Koto XI Tarusan	28 250	34 750	-	-	-	-
<b>Pesisir Selatan</b>	<b>58 320</b>	<b>73 777</b>	<b>2 606</b>	<b>3 941</b>	-	-

Bersambung/*To Be Continued...*



Lanjutan Tabel/*Continued Table* 5.2.6

Kecamatan Subdistrict	Lidah Buaya <i>Aloevera</i>		Mahkota Dewa <i>Phaleria Macrocarpa</i>		Mengkudu/Pace <i>Indian Mulberry</i>	
	2021	2022 <sup>x</sup>	2021	2022 <sup>x</sup>	2021	2022 <sup>x</sup>
(1)	(14)	(15)	(16)	(17)	(18)	(19)
1 Silaut	-	-	-	-	-	-
2 Lunang	-	-	-	-	-	-
3 Basa Ampek Balai Tapan	7	-	240	180	34	76
4 Ranah Ampek Hulu Tapan	-	-	-	-	-	-
5 Pancung Soal	-	-	-	-	-	-
6 Airpura	45	-	240	-	-	-
7 Linggo Sari Baganti	-	3 500	-	-	-	1 050
8 Ranah Pesisir	-	-	-	-	-	-
9 Lengayang	-	-	-	-	-	-
10 Sutura	-	-	-	-	-	-
11 Batang Kapas	-	-	-	-	51	44
12 IV Jurai	-	-	-	-	-	-
13 Bayang	-	-	-	-	-	-
14 IV Nagari Bayang Utara	-	-	-	-	-	-
15 Koto XI Tarusan	-	-	-	-	-	-
<b>Pesisir Selatan</b>	<b>52</b>	<b>3 500</b>	<b>480</b>	<b>180</b>	<b>85</b>	<b>1 170</b>

Bersambung/*To Be Continued...*

Lanjutan Tabel/*Continued Table 5.2.6*

Kecamatan Subdistrict	Sambiloto <i>King of Bitter</i>		Temuireng <i>Black Turmeric</i>		Temukunci <i>Chinese Keys</i>	
	2021	2022 <sup>x</sup>	2021	2022 <sup>x</sup>	2021	2022 <sup>x</sup>
(1)	(20)	(21)	(22)	(23)	(24)	(25)
1 Silaut	-	-	-	-	-	-
2 Lunang	-	-	-	-	-	-
3 Basa Ampek Balai Tapan	-	-	-	-	-	-
4 Ranah Ampek Hulu Tapan	-	-	-	-	-	-
5 Pancung Soal	-	-	-	-	-	-
6 Airpura	-	-	-	-	-	-
7 Linggo Sari Baganti	-	-	-	-	-	-
8 Ranah Pesisir	-	-	-	-	-	-
9 Lengayang	-	-	-	-	-	-
10 Sutera	-	-	-	-	-	-
11 Batang Kapas	-	-	-	-	-	-
12 IV Jurai	-	-	-	-	-	-
13 Bayang	-	-	-	-	-	-
14 IV Nagari Bayang Utara	-	-	-	-	-	-
15 Koto XI Tarusan	-	-	-	-	-	-
<b>Pesisir Selatan</b>	-	-	-	-	-	-

Bersambung/*To Be Continued...*

Lanjutan Tabel/Continued Table 5.2.6

Kecamatan Subdistrict	Temulawak/ Java Turmeric		Jeruk Nipis/ Lime		Serai/Lemongrass	
	2021	2022 <sup>x</sup>	2021	2022 <sup>x</sup>	2021	2022 <sup>x</sup>
(1)	(26)	(27)	(28)	(29)	(30)	(31)
1 Silaut	-	-	-	265	75	137
2 Lunang	-	-	-	-	-	-
3 Basa Ampek Balai Tapan	-	35	180	360	-	36
4 Ranah Ampek Hulu Tapan	-	-	70	80	65	525
5 Pancung Soal	-	-	-	-	-	715
6 Airpura	-	-	-	-	-	-
7 Linggo Sari Baganti	-	-	-	-	-	2 400
8 Ranah Pesisir	-	-	-	-	-	-
9 Lengayang	-	-	-	-	-	-
10 Sutura	-	-	-	2 145	-	-
11 Batang Kapas	-	-	-	-	690	3 800
12 IV Jurai	-	259	-	520	-	317
13 Bayang	-	-	-	-	-	-
14 IV Nagari Bayang Utara	-	-	-	-	-	-
15 Koto XI Tarusan	-	-	-	-	-	-
<b>Pesisir Selatan</b>	-	294	250	3 370	830	7 930

Catatan/Note: \*Angka Sementara

Sumber/Source: BPS, Statistik Pertanian Hortikultura SPH-TBF/BPS-Statistics Indonesia, Agricultural Statistic for Horticulture SPH-TBF

**Tabel**  
**Table** 5.2.7

**Luas Panen Tanaman Biofarmaka Menurut Jenis Tanaman  
di Kabupaten Pesisir Selatan (m<sup>2</sup>), 2020–2022**  
**Harvested Area of Medicinal Plants by Kind of Plant in  
Pesisir Selatan Regency (m<sup>2</sup>), 2020–2022**

Jenis Tanaman <i>Kind of Plants</i>	2020	2021	2022 <sup>x</sup>
(1)	(3)	(4)	(5)
1 Jeruk Nipis <sup>1</sup>	...	22	592
2 Mahkota Dewa <sup>1</sup> / <i>Phaleria Macrocarpa</i> <sup>1</sup>	12	29	11
3 Serai	...	272	2 443
4 Jahe/ <i>Ginger</i>	34 692	42 694	38 243
5 Kapulaga/ <i>Java Cardamon</i>	1 324	1 623	2 085
6 Kencur/ <i>East Indian Galangal</i>	1 836	2 106	2 198
7 Kunyit/ <i>Turmeric</i>	17 431	15 050	17 978
8 Laos/ <i>Lengkuas/Galanga</i>	15 605	13 149	13 632
9 Lempuyang/ <i>Zingiber Aromaticum</i>	20	-	-
10 Lidah Buaya/ <i>Aloevera</i>	-	17	1 000
11 Mengkudu <sup>1</sup> / <i>Indian Mulberry</i> <sup>1</sup>	9	16	318
12 Temuireng/ <i>Black Turmeric</i>	20	-	-
13 Temukunci/ <i>Chinese Keys</i>	-	-	-
14 Temulawak/ <i>Java Turmeric</i>	42	-	108
15 Sambiloto/ <i>King of Bitter</i>	-	-	-

Catatan/Note: <sup>1</sup> Satuan luas panen dalam pohon/*The unit of harvested area are tree*

\*Angka Sementara

Sumber/Source: BPS, Statistik Pertanian Hortikultura SPH-TBF/BPS-Statistics Indonesia, Agricultural Statistic for Horticulture SPH-TBF

**Tabel**  
**Table** 5.2.8

**Produksi Tanaman Biofarmaka Menurut Jenis Tanaman di Kabupaten Pesisir Selatan (kg), 2019–2022**  
**Production of Medicinal Plants by Kind of Plant in Pesisir Selatan Regency (kg), 2019–2022**

Jenis Tanaman Kind of Plants	2020	2021	2022 <sup>x</sup>
(1)	(3)	(4)	(5)
1 Jeruk Nipis	...	250	3 370
2 Mahkota Dewa/ <i>Phaleria Macrocarpa</i>	144	480	180
3 Serai	...	830	7 930
4 Jahe/ <i>Ginger</i>	144 345	174 649	234 037
5 Kapulaga/ <i>Java Cardamon</i>	2 022	2 606	3 941
6 Kencur/ <i>East Indian Galangal</i>	6 457	7 260	11 046
7 Kunyit/ <i>Turmeric</i>	79 371	58 320	73 777
8 Laos/Lengkuas/ <i>Galanga</i>	79 477	64 502	71 105
9 Lempuyang/ <i>Zingiber Aromaticum</i>	120	-	-
10 Lidah Buaya/ <i>Aloevera</i>	-	52	3 500
11 Mengkudu/ <i>Indian Mulberry</i>	52	85	1 170
12 Temuireng/ <i>Black Turmeric</i>	60	-	-
13 Temukunci/ <i>Chinese Keys</i>	-	-	-
14 Temulawak/ <i>Java Turmeric</i>	125	-	294
15 Sambiloto/ <i>King of Bitter</i>	-	-	-

Catatan/Note: \*Angka Sementara

Sumber/Source: BPS, Statistik Pertanian Hortikultura SPH-TBF/BPS-Statistics Indonesia, Agricultural Statistic for Horticulture SPH-TBF

**Tabel**  
**Table** 5.2.9**Produksi Buah-buahan Menurut Kecamatan dan Jenis Tanaman di Kabupaten Pesisir Selatan (kuintal), 2021 dan 2022\******Production of Fruits by Subdistrict and Kind of Plant in Pesisir Selatan Regency (kuintal), 2021 and 2022\****

Kecamatan Subdistrict	Mangga Mango		Durian Durian	
	2021	2022*	2021	2022*
(1)	(2)	(3)	(4)	(5)
1 Silaut	664	562	-	930
2 Lunang	380	160	1 200	1 240
3 Basa Ampek Balai Tapan	608	285	2 476	7 283
4 Ranah Ampek Hulu Tapan	350	2 738	750	4 818
5 Pancung Soal	-	62	2 292	2 619
6 Airpura	387	-	372	-
7 Linggo Sari Baganti	5 934	12 251	16 884	24 684
8 Ranah Pesisir	8 260	2 240	1 944	2 602
9 Lengayang	1 525	781	4 410	-
10 Sutera	608	2 519	4 824	72 018
11 Batang Kapas	7 551	13 240	34 726	34 200
12 IV Jurai	5 252	8 548	4 429	5 902
13 Bayang	1 200	596	2 912	2 610
14 IV Nagari Bayang Utara	5 120	3 200	4 981	4 144
15 Koto XI Tarusan	10 865	23 101	28 264	21 770
<b>Pesisir Selatan</b>	<b>48 704</b>	<b>70 283</b>	<b>110 464</b>	<b>184 820</b>

Bersambung/*To Be Continued...*

Lanjutan Tabel/Continued Table 5.2.9

Kecamatan Subdistrict	Jeruk Siam Orange/Tangerine		Pisang Banana	
	2021	2022*	2021	2022*
(1)	(6)	(7)	(8)	(9)
1 Silaut	-	120	4 896	2 028
2 Lunang	919	392	1 524	7 545
3 Basa Ampek Balai Tapan	39	51	126	148
4 Ranah Ampek Hulu Tapan	51	316	388	1 598
5 Pancung Soal	8 325	12 370	9 373	1 894
6 Airpura	107	30	420	131
7 Linggo Sari Baganti	533	990	8 237	8 844
8 Ranah Pesisir	2 748	1 867	2 352	3 017
9 Lengayang	1 010	171	11 400	1 180
10 Sutera	12 500	6 609	6 300	12 590
11 Batang Kapas	209	289	47 139	55 365
12 IV Jurai	1 498	2 400	212	160
13 Bayang	1 191	896	639	718
14 IV Nagari Bayang Utara	30	-	2 151	3 360
15 Koto XI Tarusan	20 136	18 150	1 790	1 277
<b>Pesisir Selatan</b>	<b>49 296</b>	<b>44 651</b>	<b>96 947</b>	<b>99 855</b>

Bersambung/To Be Continued...

Lanjutan Tabel/*Continued Table 5.2.9*

Kecamatan Subdistrict	Pepaya Papaya		Salak Snakefruit	
	2021	2022*	2021	2022*
(1)	(10)	(11)	(12)	(13)
1 Silaut	5 795	5 710	983	1 040
2 Lunang	243	176	396	438
3 Basa Ampek Balai Tapan	125	166	-	-
4 Ranah Ampek Hulu Tapan	208	360	21	35
5 Pancung Soal	336	157	-	-
6 Airpura	74	-	-	-
7 Linggo Sari Baganti	258	600	-	-
8 Ranah Pesisir	1 628	1 431	2	-
9 Lengayang	613	206	-	-
10 Sutura	720	647	-	4
11 Batang Kapas	1 120	1 128	-	-
12 IV Jurai	210	284	309	236
13 Bayang	718	309	-	-
14 IV Nagari Bayang Utara	128	68	-	-
15 Koto XI Tarusan	760	627	81	16
<b>Pesisir Selatan</b>	<b>12 936</b>	<b>11 869</b>	<b>1 792</b>	<b>1 769</b>

Bersambung/*To Be Continued...*



Lanjutan Tabel/Continued Table 5.2.9

Kecamatan Subdistrict	Alpukat Avocado		Anggur Grape	
	2021	2022 <sup>a</sup>	2021	2022 <sup>a</sup>
(1)	(10)	(11)	(12)	(13)
1 Silaut	29	5	-	-
2 Lunang	4	20	-	-
3 Basa Ampek Balai Tapan	115	88	-	-
4 Ranah Ampek Hulu Tapan	35	90	-	-
5 Pancung Soal	100	112	-	-
6 Airpura	130	48	-	-
7 Linggo Sari Baganti	143	213	-	-
8 Ranah Pesisir	62	79	-	-
9 Lengayang	371	85	-	-
10 Sutura	87	48	-	-
11 Batang Kapas	764	771	-	-
12 IV Jurai	78	26	-	-
13 Bayang	51	61	-	-
14 IV Nagari Bayang Utara	512	520	-	-
15 Koto XI Tarusan	320	48	-	-
<b>Pesisir Selatan</b>	<b>2 801</b>	<b>2 214</b>	-	-

Bersambung/To Be Continued...

Lanjutan Tabel/Continued Table 5.2.9

Kecamatan Subdistrict	Apel Apple		Belimbing Star Fruit		Duku/Langsar Kokosan/ Duku	
	2021	2022 <sup>x</sup>	2021	2022 <sup>x</sup>	2021	2022 <sup>x</sup>
(1)	(10)	(11)	(12)	(13)	(14)	(15)
1 Silaut	-	-	19	10	-	-
2 Lunang	-	-	45	25	28	72
3 Basa Ampek Balai Tapan	-	-	10	6	41	35
4 Ranah Ampek Hulu Tapan	-	-	51	55	10	48
5 Pancung Soal	-	-	40	59	-	12
6 Airpura	-	-	56	40	60	42
7 Linggo Sari Baganti	-	-	137	179	2 374	3 024
8 Ranah Pesisir	-	-	212	286	1 360	-
9 Lengayang	-	-	88	189	1 392	-
10 Sutura	-	-	-	-	-	2 435
11 Batang Kapas	-	-	687	986	1 282	1 397
12 IV Jurai	-	-	26	-	-	-
13 Bayang	-	-	-	-	-	-
14 IV Nagari Bayang Utara	-	-	185	300	336	482
15 Koto XI Tarusan	-	-	91	52	360	4 908
<b>Pesisir Selatan</b>	<b>-</b>	<b>-</b>	<b>1 647</b>	<b>2 187</b>	<b>7 243</b>	<b>12 455</b>

Bersambung/To Be Continued...

Lanjutan Tabel/*Continued Table 5.2.9*

Kecamatan Subdistrict	Jambu Air Water Apple		Jambu Biji Guava		Jengkol Jengkol	
	2021	2022*	2021	2022*	2021	2022*
(1)	(10)	(11)	(12)	(13)	(14)	(15)
1 Silaut	263	214	54	60	8 549	2 020
2 Lunang	175	60	140	99	525	917
3 Basa Ampek Balai Tapan	10	12	10	11	2 058	1 852
4 Ranah Ampek Hulu Tapan	42	98	82	147	1 544	11 492
5 Pancung Soal	-	19	27	16	1 732	1 705
6 Airpura	10	10	14	1	581	-
7 Linggo Sari Baganti	264	418	56	72	2 905	9 910
8 Ranah Pesisir	59	70	11	18	39	3 475
9 Lengayang	172	-	169	-	2 033	3 651
10 Sutera	5 475	3 034	912	542	420	15 509
11 Batang Kapas	714	775	158	120	5 519	2 296
12 IV Jurai	98	136	316	646	590	572
13 Bayang	-	-	-	-	701	365
14 IV Nagari Bayang Utara	30	27	110	82	701	217
15 Koto XI Tarusan	518	433	134	90	8 699	3 485
<b>Pesisir Selatan</b>	<b>7 830</b>	<b>5 306</b>	<b>2 193</b>	<b>1 904</b>	<b>36 596</b>	<b>57 466</b>

Bersambung/*To Be Continued...*

Lanjutan Tabel/*Continued Table 5.2.9*

Kecamatan Subdistrict	Jeruk Besar Pomelo		Manggis Mangosteen		Melinjo/ Gnetum Melinjo	
	2021	2022*	2021	2022*	2021	2022*
(1)	(10)	(11)	(12)	(13)	(14)	(15)
1 Silaut	-	-	4 166	1 142	514	507
2 Lunang	-	-	90	297	580	486
3 Basa Ampek Balai Tapan	-	-	326	231	-	-
4 Ranah Ampek Hulu Tapan	-	-	189	734	-	-
5 Pancung Soal	-	-	14	25	16	-
6 Airpura	-	-	266	-	-	-
7 Linggo Sari Baganti	-	-	20 430	15 345	180	270
8 Ranah Pesisir	-	-	1 801	176	-	-
9 Lengayang	-	-	1 449	-	779	497
10 Sutura	-	-	361	12 424	84	125
11 Batang Kapas	-	-	1 703	3 206	9	31
12 IV Jurai	-	-	3 494	1 153	222	88
13 Bayang	-	-	1 681	1 115	-	-
14 IV Nagari Bayang Utara	-	-	4 100	3 780	-	-
15 Koto XI Tarusan	-	-	3 141	7 323	102	90
<b>Pesisir Selatan</b>	<b>-</b>	<b>-</b>	<b>43 211</b>	<b>46 951</b>	<b>2 486</b>	<b>2 094</b>

Bersambung/*To Be Continued...*

Lanjutan Tabel/Continued Table 5.2.9

Kecamatan Subdistrict	Nangka/Cempedak Jackfruit		Nenas Pineapple		Petai Twisted Cluster Bean	
	2021	2022*	2021	2022*	2021	2022*
(1)	(10)	(11)	(12)	(13)	(14)	(15)
1 Silaut	453	422	57	51	111	73
2 Lunang	417	428	10	26	99	133
3 Basa Ampek Balai Tapan	206	124	5	6	1 138	292
4 Ranah Ampek Hulu Tapan	148	521	8	9	774	9 925
5 Pancung Soal	23	10	1	4	259	118
6 Airpura	120	-	-	-	-	-
7 Linggo Sari Baganti	1 227	3 861	92	51	750	2 250
8 Ranah Pesisir	215	199	44	9	693	1 156
9 Lengayang	1 086	884	92	139	849	970
10 Sutera	405	360	162	100	150	18 986
11 Batang Kapas	817	843	38	42	2 318	787
12 IV Jurai	984	1 312	-	-	522	644
13 Bayang	176	95	-	-	126	105
14 IV Nagari Bayang Utara	346	340	2	-	955	450
15 Koto XI Tarusan	191	163	15	10	3 116	1 698
<b>Pesisir Selatan</b>	<b>6 814</b>	<b>9 562</b>	<b>526</b>	<b>447</b>	<b>11 860</b>	<b>37 587</b>

Bersambung/To Be Continued...

Lanjutan Tabel/*Continued Table 5.2.9*

Kecamatan Subdistrict	Rambutan Rambutan		Sawo Sapodilla/Sawo		Sirsak Soursop	
	2021	2022*	2021	2022*	2021	2022*
(1)	(10)	(11)	(12)	(13)	(14)	(15)
1 Silaut	14 000	4 480	75	72	13	5
2 Lunang	2 160	200	117	105	8	8
3 Basa Ampek Balai Tapan	286	146	-	-	13	6
4 Ranah Ampek Hulu Tapan	194	1 696	40	92	125	154
5 Pancung Soal	38	22	122	69	24	-
6 Airpura	320	-	28	-	-	-
7 Linggo Sari Baganti	12 178	26 926	54	66	95	131
8 Ranah Pesisir	-	982	12	-	245	157
9 Lengayang	161	-	-	-	333	424
10 Sutura	120	11 245	72	62	18	195
11 Batang Kapas	10 085	10 488	42	54	2 290	2 539
12 IV Jurai	1 318	904	240	244	82	40
13 Bayang	122	140	-	-	59	16
14 IV Nagari Bayang Utara	648	608	18	36	18	20
15 Koto XI Tarusan	2 982	1 580	2 129	960	238	162
<b>Pesisir Selatan</b>	<b>44 612</b>	<b>59 417</b>	<b>2 949</b>	<b>1 760</b>	<b>3 561</b>	<b>3 857</b>

Bersambung/*To Be Continued...*

Lanjutan Tabel/*Continued Table* 5.2.9

Kecamatan Subdistrict	Sukun Breadfruit		Buah naga Dragon fruit	
	2021	2022*	2021	2022*
(1)	(10)	(11)	(12)	(13)
1 Silaut	21	5	-	4
2 Lunang	23	114	-	-
3 Basa Ampek Balai Tapan	20	47	-	-
4 Ranah Ampek Hulu Tapan	80	89	-	-
5 Pancung Soal	270	150	-	-
6 Airpura	-	-	-	-
7 Linggo Sari Baganti	120	109	-	-
8 Ranah Pesisir	46	48	-	-
9 Lengayang	758	184	-	-
10 Sutura	900	753	-	-
11 Batang Kapas	940	1 140	-	-
12 IV Jurai	235	316	-	-
13 Bayang	170	-	-	-
14 IV Nagari Bayang Utara	11	70	-	-
15 Koto XI Tarusan	319	278	-	-
<b>Pesisir Selatan</b>	<b>3 913</b>	<b>3 303</b>	<b>-</b>	<b>4</b>

Bersambung/*To Be Continued...*

Lanjutan Tabel/Continued Table 5.2.9

Kecamatan Subdistrict	Lemon		Lengkeng <i>Dimocarpus Longan</i>	
	2021	2022*	2021	2022*
(1)	(10)	(11)	(12)	(13)
1 Silaut	-	-	90	67
2 Lunang	-	-	-	-
3 Basa Ampek Balai Tapan	-	-	-	-
4 Ranah Ampek Hulu Tapan	-	-	20	35
5 Pancung Soal	-	-	-	13
6 Airpura	-	-	-	-
7 Linggo Sari Baganti	-	-	-	-
8 Ranah Pesisir	-	-	-	-
9 Lengayang	-	-	-	-
10 Sutera	-	-	-	-
11 Batang Kapas	-	-	-	-
12 IV Jurai	-	-	-	-
13 Bayang	-	-	-	-
14 IV Nagari Bayang Utara	-	-	-	-
15 Koto XI Tarusan	-	-	-	-
<b>Pesisir Selatan</b>	-	-	<b>110</b>	<b>115</b>

Catatan/Note: \*Angka Sementara

Sumber/Source: BPS, Statistik Pertanian Hortikultura SPH-BST/BPS-Statistics Indonesia, Agricultural Statistic for Horticulture SPH-BST



**Tabel**  
**Table** 5.2.10

**Produksi Buah-Buahan dan Sayuran Tahunan Menurut Jenis Tanaman di Kabupaten Pesisir Selatan (kuintal), 2019–2022**

***Production of Annual Fruits and Vegetables by Kind of Plant in Pesisir Selatan Regency (quintal), 2019–2022***

Jenis Tanaman/Kind of Plants	2019	2020	2021	2022 <sup>x</sup>
(1)	(2)	(3)	(4)	(5)
<b>I Buah–Buahan/Fruits:</b>				
1 Alpukat/Avocado	1 790	1 816	2 801	2 214
2 Belimbing/Star Fruit	1 095	1 566	1 647	2 187
3 Duku/Langsat/Kokosan/Duku	1 322	2 498	7 243	12 455
4 Durian/Durian	51 440	82 304	110 464	184 820
5 Jambu Biji/Guava	2 612	2 683	2 193	1 904
6 Jambu Air/Water Apple	8 942	8 725	7 830	5 306
7 Jeruk Siam/Keprok/Orange/Tangerine	112 263	165 363	49 296	44 651
8 Jeruk Besar/Pomelo	-	-	-	-
9 Mangga/Mango	64 680	41 890	48 704	70 283
10 Manggis/Mangosteen	12 109	23 771	43 211	46 951
11 Nangka/Cempedak/Jackfruit	5 613	6 560	6 814	9 562
12 Nenas/Pineapple	459	547	526	447
13 Pepaya/Papaya	14 181	17 234	12 936	11 869
14 Pisang/Banana	104 321	108 571	96 947	99 855
15 Rambutan/Rambutan	30 433	43 206	44 612	59 417
16 Salak/Snakefruit	1 495	1 992	1 792	1 769
17 Sawo/Sapodilla/Sawo	2 762	2 702	2 949	1 760

Bersambung/To Be Continued...

Lanjutan Tabel/*Continued Table 5.2.10*

Jenis Tanaman/ <i>Kind of Plants</i>	2019	2020	2021	2022 <sup>x</sup>
(1)	(2)	(3)	(4)	(5)
18 Sirsak/ <i>Soursop</i>	2 479	3 351	3 561	3 857
19 Sukun/ <i>Breadfruit</i>	7 313	5 469	3 913	3 303
20 Anggur	-	-	-	-
21 Apel	-	-	-	-
22 Buah Naga	...	...	-	4
23 Jeruk Lemon	...	...	-	-
24 Lengkeng	...	...	110	115
<b>II Sayuran/<i>Vegetables:</i></b>				
1 Melinjo/ <i>Gnetum/Melinjo</i>	7 824	6 359	2 486	2 094
2 Petai/ <i>Twisted Cluster Bean</i>	8 980	6 316	11 860	37 587

Catatan/*Note:* \*Angka Sementara

Sumber/*Source:* BPS, Statistik Pertanian Hortikultura SPH-BST/*BPS-Statistics Indonesia, Agricultural Statistic for Horticulture SPH-BST*

**5.3 PERKEBUNAN  
ESTATE CROPS**

**Tabel 5.3.1 Luas Areal Tanaman Perkebunan Menurut Kecamatan dan Jenis Tanaman di Kabupaten Pesisir Selatan (ha), 2021 dan 2022**  
*Planted Area of Estate Crops by Subdistrict and Type of Crops in Pesisir Selatan Regency (ha), 2021 and 2022*

Kecamatan Subdistrict	Kelapa Sawit/Oil Palm		Kelapa/Coconut	
	2021	2022 <sup>x</sup>	2021	2022 <sup>x</sup>
(1)	(2)	(3)	(4)	(5)
1 Silaut	8 185,20	8 196,00	144,00	144,00
2 Lunang	5 987,00	5 998,00	59,00	59,00
3 Basa Ampek Balai Tapan	1 581,00	1 648,00	17,00	20,00
4 Ranah Ampek Hulu Tapan	4 718,00	4 768,00	127,00	222,00
5 Pancung Soal	5 095,00	5 132,00	70,00	72,00
6 Airpura	5 674,00	5 737,00	401,00	392,00
7 Linggo Sari Baganti	2 856,00	2 905,00	585,00	595,00
8 Ranah Pesisir	2 018,00	2 042,00	535,00	598,00
9 Lengayang	3 874,00	3 928,00	635,00	659,00
10 Sutera	1 210,00	1 617,00	997,00	975,00
11 Batang Kapas	30,00	54,00	577,00	592,00
12 IV Jurai	61,00	61,00	104,00	104,00
13 Bayang	22,00	6,00	275,00	31,00
14 IV Nagari Bayang Utara	-	22,00	31,00	275,00
15 Koto XI Tarusan	70,00	70,00	448,00	448,00
<b>Pesisir Selatan</b>	<b>41 381,20</b>	<b>42 184,00</b>	<b>5 005,00</b>	<b>5 186,00</b>

Bersambung/To Be Continued....

Lanjutan Tabel/*Continued Table* 5.3.1

Kecamatan Subdistrict	Karet/Rubber		Kopi/Coffee	
	2021	2022 <sup>x</sup>	2021	2022 <sup>x</sup>
(1)	(6)	(7)	(8)	(9)
1 Silaut	834,00	834,00	96,00	96,00
2 Lunang	706,00	706,00	-	-
3 Basa Ampek Balai Tapan	1 348,00	1 343,00	64,30	102,00
4 Ranah Ampek Hulu Tapan	1 198,00	1 199,00	373,00	388,00
5 Pancung Soal	460,00	396,00	70,00	104,00
6 Airpura	6,50	5,00	39,00	38,00
7 Linggo Sari Baganti	1 730,00	1 730,00	101,00	159,00
8 Ranah Pesisir	369,00	377,00	81,00	80,00
9 Lengayang	650,00	660,00	519,00	516,00
10 Sutera	531,50	355,00	72,50	36,00
11 Batang Kapas	1 463,00	1 456,00	88,00	102,00
12 IV Jurai	809,00	809,00	250,00	214,00
13 Bayang	1 087,00	371,00	84,00	73,00
14 IV Nagari Bayang Utara	377,00	1 087,00	73,00	84,00
15 Koto XI Tarusan	274,00	274,00	-	-
<b>Pesisir Selatan</b>	<b>11 843,00</b>	<b>11 602,00</b>	<b>1 910,80</b>	<b>1 992,00</b>

Bersambung/*To Be Continued...*

Lanjutan Tabel/Continued Table 5.3.1

Kecamatan Subdistrict	Kakao/Cocoa		Tebu/Sugar cane	
	2021	2022 <sup>x</sup>	2021	2022 <sup>x</sup>
(1)	(10)	(11)	(12)	(13)
1 Silaut	33,00	33,00	-	-
2 Lunang	6,00	6,00	-	-
3 Basa Ampek Balai Tapan	1,00	-	-	-
4 Ranah Ampek Hulu Tapan	32,00	32,00	-	-
5 Pancung Soal	63,00	63,00	-	-
6 Airpura	4,00	2,00	-	-
7 Linggo Sari Baganti	137,00	137,00	-	-
8 Ranah Pesisir	28,00	28,00	-	-
9 Lengayang	134,00	134,00	-	-
10 Sutera	103,00	63,00	-	-
11 Batang Kapas	67,00	65,00	-	-
12 IV Jurai	394,00	325,00	-	-
13 Bayang	219,00	120,00	-	-
14 IV Nagari Bayang Utara	130,00	219,00	-	-
15 Koto XI Tarusan	891,00	887,00	-	-
<b>Pesisir Selatan</b>	<b>2 242,00</b>	<b>2 114,00</b>	-	-

Bersambung/To Be Continued...

Lanjutan Tabel/*Continued Table 5.3.1*

Kecamatan <i>Subdistrict</i>	Teh/ <i>Tea</i>		Tembakau/ <i>Tobacco</i>	
	2021	2022 <sup>x</sup>	2021	2022 <sup>x</sup>
(1)	(14)	(15)	(16)	(17)
1 Silaut	-	-	-	-
2 Lunang	-	-	-	-
3 Basa Ampek Balai Tapan	-	-	-	-
4 Ranah Ampek Hulu Tapan	-	-	-	-
5 Pancung Soal	-	-	-	-
6 Airpura	-	-	-	-
7 Linggo Sari Baganti	-	-	-	-
8 Ranah Pesisir	-	-	-	-
9 Lengayang	-	-	-	-
10 Sutera	-	-	-	-
11 Batang Kapas	-	-	-	-
12 IV Jurai	-	-	-	-
13 Bayang	-	-	-	-
14 IV Nagari Bayang Utara	-	-	-	-
15 Koto XI Tarusan	-	-	-	-
<b>Pesisir Selatan</b>	-	-	-	-

Bersambung/*To Be Continued...*

Lanjutan Tabel/*Continued Table* 5.3.1

Kecamatan Subdistrict	Kulit Manis/Casiavera		Gambir/Gambir	
	2021	2022 <sup>x</sup>	2021	2022 <sup>x</sup>
(1)	(14)	(15)	(16)	(17)
1 Silaut	30,00	30,00	-	-
2 Lunang	-	-	2,00	3,00
3 Basa Ampek Balai Tapan	7,00	7,00	1,00	1,00
4 Ranah Ampek Hulu Tapan	131,00	139,00	126,00	226,00
5 Pancung Soal	25,00	25,00	64,00	64,00
6 Airpura	8,00	8,00	3,00	1,50
7 Linggo Sari Baganti	58,00	70,00	93,00	98,00
8 Ranah Pesisir	-	-	117,00	122,00
9 Lengayang	178,00	187,00	276,00	276,00
10 Sutura	8,00	6,50	3 855,00	4 062,00
11 Batang Kapas	7,00	7,00	1 425,00	1 448,00
12 IV Jurai	258,00	257,50	54,50	55,00
13 Bayang	284,00	284,00	68,00	68,00
14 IV Nagari Bayang Utara	135,00	130,00	4,00	4,00
15 Koto XI Tarusan	-	-	3 903,00	3 903,00
<b>Pesisir Selatan</b>	<b>1 129,00</b>	<b>1 151,00</b>	<b>9 991,50</b>	<b>10 331,50</b>

Bersambung/*To Be Continued...*

Lanjutan Tabel/Continued Table 5.3.1

Kecamatan Subdistrict	Pinang/ Areca Nut		Cengkeh/ Clove	
	2021	2022 <sup>x</sup>	2021	2022 <sup>x</sup>
(1)	(14)	(15)	(16)	(17)
1 Silaut	53,00	53,00	-	-
2 Lunang	36,00	39,00	-	-
3 Basa Ampek Balai Tapan	110,00	144,50	8,00	8,00
4 Ranah Ampek Hulu Tapan	235,00	251,00	3,00	3,00
5 Pancung Soal	40,00	39,00	5,00	24,00
6 Airpura	69,00	39,50	4,00	4,00
7 Linggo Sari Baganti	56,00	102,40	85,00	85,00
8 Ranah Pesisir	151,00	159,20	58,00	59,00
9 Lengayang	131,00	182,00	2,00	2,00
10 Sutera	45,00	39,50	142,00	165,70
11 Batang Kapas	60,00	81,00	499,00	624,67
12 IV Jurai	42,00	42,00	142,00	78,83
13 Bayang	66,00	72,70	167,00	176,17
14 IV Nagari Bayang Utara	21,00	29,00	79,00	79,00
15 Koto XI Tarusan	284,00	321,68	32,50	32,50
<b>Pesisir Selatan</b>	<b>1 399,00</b>	<b>1 595,48</b>	<b>1 226,50</b>	<b>1 341,87</b>

Bersambung/To Be Continued...



Lanjutan Tabel/Continued Table 5.3.1

Kecamatan Subdistrict	Pala/Nutmeg		Gardamunggu/Gardamunggu	
	2021	2022*	2021	2022*
(1)	(14)	(15)	(16)	(17)
1 Silaut	-	-	-	-
2 Lunang	5,00	5,50	-	-
3 Basa Ampek Balai Tapan	1,00	1,00	-	-
4 Ranah Ampek Hulu Tapan	2,00	22,00	54,00	54,00
5 Pancung Soal	20,00	42,00	-	-
6 Airpura	9,00	8,50	129,00	129,00
7 Linggo Sari Baganti	204,00	273,00	24,00	24,00
8 Ranah Pesisir	107,00	114,00	-	-
9 Lengayang	230,00	276,00	-	-
10 Sutera	161,00	161,00	-	-
11 Batang Kapas	114,00	119,00	9,00	9,00
12 IV Jurai	186,00	163,00	51,00	50,50
13 Bayang	323,00	323,00	36,00	36,00
14 IV Nagari Bayang Utara	95,00	97,00	5,00	5,00
15 Koto XI Tarusan	106,00	131,00	-	-
<b>Pesisir Selatan</b>	<b>1 563,00</b>	<b>1 736,00</b>	<b>308,00</b>	<b>307,50</b>

Catatan/Note: \*Angka Sementara

Sumber/Source: Dinas Pertanian Kabupaten Pesisir Selatan / Agriculture Agency of Pesisir Selatan Regency

**Tabel**  
**Table** 5.3.2**Produksi Perkebunan Menurut Kecamatan dan Jenis Tanaman di Kabupaten Pesisir Selatan (ton), 2021 dan 2022*****Production of Estates by Subdistrict and Type of Crops in Pesisir Selatan Regency(ton), 2021 and 2022***

Kecamatan Subdistrict	Kelapa Sawit/Oil Palm		Kelapa/Coconut	
	2021	2022*	2021	2022*
(1)	(2)	(3)	(4)	(5)
1 Silaut	16 373,20	16 167,26	90,80	90,80
2 Lunang	19 290,26	19 004,90	18,00	18,00
3 Basa Ampek Balai Tapan	2 144,38	2 056,73	8,00	7,88
4 Ranah Ampek Hulu Tapan	13 249,20	12 936,83	38,00	38,00
5 Pancung Soal	9 285,00	9 281,25	70,00	70,00
6 Airpura	5 487,50	5 361,44	322,50	315,88
7 Linggo Sari Baganti	5 042,25	4 840,56	367,74	367,74
8 Ranah Pesisir	3 156,90	2 507,16	103,04	120,59
9 Lengayang	6 712,88	5 531,11	382,77	382,77
10 Sutea	2 490,40	2 024,02	858,29	481,24
11 Batang Kapas	29,75	20,74	477,61	473,75
12 IV Jurai	62,56	50,02	63,00	64,80
13 Bayang	36,30	-	98,06	33,33
14 IV Nagari Bayang Utara	-	25,52	27,85	121,07
15 Koto XI Tarusan	53,12	42,50	568,00	568,00
<b>Pesisir Selatan</b>	<b>83 413,70</b>	<b>79 850,02</b>	<b>3 493,66</b>	<b>3 153,85</b>

Bersambung/To Be Continued...

Lanjutan Tabel/*Continued Table 5.3.2*

Kecamatan Subdistrict	Karet/Rubber		Kopi/Coffee	
	2021	2022 <sup>x</sup>	2021	2022 <sup>x</sup>
(1)	(6)	(7)	(8)	(9)
1 Silaut	273,00	273,00	364,80	364,80
2 Lunang	984,36	984,36	-	-
3 Basa Ampek Balai Tapan	714,48	324,48	50,46	54,81
4 Ranah Ampek Hulu Tapan	322,92	712,53	786,60	786,60
5 Pancung Soal	234,72	234,72	46,98	76,71
6 Airpura	1,44	1,44	31,10	29,80
7 Linggo Sari Baganti	1 952,64	1 952,64	295,80	295,80
8 Ranah Pesisir	263,16	253,79	9,60	9,00
9 Lengayang	851,40	829,08	503,91	503,91
10 Sutura	516,65	268,45	15,40	18,55
11 Batang Kapas	2 253,63	2 195,92	27,20	27,20
12 IV Jurai	867,68	847,88	146,80	146,80
13 Bayang	1 523,45	209,38	30,74	27,60
14 IV Nagari Bayang Utara	213,71	1 524,60	18,60	31,32
15 Koto XI Tarusan	306,77	533,99	-	-
<b>Pesisir Selatan</b>	<b>11 280,00</b>	<b>11 146,25</b>	<b>2 327,99</b>	<b>2 372,90</b>

Bersambung/*To Be Continued...*

Lanjutan Tabel/*Continued Table* 5.3.2

Kecamatan <i>Subdistrict</i>	Kakao/ <i>Cocoa</i>		Tebu/ <i>Sugar cane</i>	
	2021	2022 <sup>x</sup>	2021	2022 <sup>x</sup>
(1)	(10)	(11)	(12)	(13)
1 Silaut	13,46	13,46	-	-
2 Lunang	2,45	2,45	-	-
3 Basa Ampek Balai Tapan	0,21	0,05	-	-
4 Ranah Ampek Hulu Tapan	5,09	5,09	-	-
5 Pancung Soal	18,80	18,80	-	-
6 Airpura	1,30	0,61	-	-
7 Linggo Sari Baganti	44,51	44,51	-	-
8 Ranah Pesisir	9,57	9,57	-	-
9 Lengayang	50,49	50,29	-	-
10 Sutura	26,21	17,99	-	-
11 Batang Kapas	27,77	27,14	-	-
12 IV Jurai	90,27	84,66	-	-
13 Bayang	92,99	17,47	-	-
14 IV Nagari Bayang Utara	17,26	92,99	-	-
15 Koto XI Tarusan	676,58	676,35	-	-
<b>Pesisir Selatan</b>	<b>1 076,96</b>	<b>1 061,43</b>	-	-

Bersambung/*To Be Continued...*

Lanjutan Tabel/*Continued Table* 5.3.2

Kecamatan <i>Subdistrict</i>	Teh/ <i>Tea</i>		Tembakau/ <i>Tobacco</i>	
	2021	2022 <sup>x</sup>	2021	2022 <sup>x</sup>
(1)	(14)	(15)	(16)	(17)
1 Silaut	-	-	-	-
2 Lunang	-	-	-	-
3 Basa Ampek Balai Tapan	-	-	-	-
4 Ranah Ampek Hulu Tapan	-	-	-	-
5 Pancung Soal	-	-	-	-
6 Airpura	-	-	-	-
7 Linggo Sari Baganti	-	-	-	-
8 Ranah Pesisir	-	-	-	-
9 Lengayang	-	-	-	-
10 Sutura	-	-	-	-
11 Batang Kapas	-	-	-	-
12 IV Jurai	-	-	-	-
13 Bayang	-	-	-	-
14 IV Nagari Bayang Utara	-	-	-	-
15 Koto XI Tarusan	-	-	-	-
<b>Pesisir Selatan</b>	-	-	-	-

Bersambung/*To Be Continued...*

Lanjutan Tabel/Continued Table 5.3.2

Kecamatan Subdistrict	Kulit Manis/Casiavera		Gambir/Gambir	
	2021	2022 <sup>x</sup>	2021	2022 <sup>x</sup>
(1)	(14)	(15)	(16)	(17)
1 Silaut	43,68	43,68	-	-
2 Lunang	-	-	0,48	0,48
3 Basa Ampek Balai Tapan	9,36	9,36	0,24	0,24
4 Ranah Ampek Hulu Tapan	179,40	179,40	25,44	25,44
5 Pancung Soal	39,00	39,00	10,08	10,08
6 Airpura	11,20	11,20	0,20	0,20
7 Linggo Sari Baganti	58,08	58,08	15,12	15,12
8 Ranah Pesisir	-	-	9,02	21,06
9 Lengayang	149,94	156,33	21,84	51,28
10 Sutera	10,60	10,73	324,64	794,64
11 Batang Kapas	14,84	15,02	488,68	497,60
12 IV Jurai	375,24	380,74	13,78	10,55
13 Bayang	328,68	350,63	19,00	22,80
14 IV Nagari Bayang Utara	49,50	55,13	3,20	3,80
15 Koto XI Tarusan	-	-	3 073,70	4 491,20
<b>Pesisir Selatan</b>	<b>1 269,52</b>	<b>1 309,28</b>	<b>4 005,41</b>	<b>5 944,49</b>

Bersambung/To Be Continued...

Lanjutan Tabel/Continued Table 5.3.2

Kecamatan Subdistrict	Pinang/ Areca Nut		Cengkeh/ Clove	
	2021	2022 <sup>x</sup>	2021	2022 <sup>x</sup>
(1)	(14)	(15)	(16)	(17)
1 Silaut	20,80	20,80	-	-
2 Lunang	8,00	8,00	-	-
3 Basa Ampek Balai Tapan	36,40	36,25	3,04	3,04
4 Ranah Ampek Hulu Tapan	72,00	72,00	0,76	0,76
5 Pancung Soal	9,20	9,10	2,00	5,40
6 Airpura	3,40	3,20	1,60	1,70
7 Linggo Sari Baganti	15,20	15,20	42,50	53,13
8 Ranah Pesisir	16,02	14,03	-	-
9 Lengayang	18,66	18,36	0,80	0,80
10 Sutera	15,60	10,13	46,10	40,61
11 Batang Kapas	15,80	14,40	162,40	162,40
12 IV Jurai	18,20	14,88	22,87	22,68
13 Bayang	15,36	15,36	29,46	32,46
14 IV Nagari Bayang Utara	3,61	3,64	11,66	12,48
15 Koto XI Tarusan	66,48	68,84	3,20	3,20
<b>Pesisir Selatan</b>	<b>334,73</b>	<b>324,19</b>	<b>326,39</b>	<b>338,65</b>

Bersambung/To Be Continued...

Lanjutan Tabel/Continued Table 5.3.2

Kecamatan Subdistrict	Pala/Nutmeg		Gardamunggu/Gardamunggu	
	2021	2022 <sup>x</sup>	2021	2022 <sup>x</sup>
(1)	(14)	(15)	(16)	(17)
1 Silaut	-	-	-	-
2 Lunang	-	-	-	-
3 Basa Ampek Balai Tapan	1,09	1,09	-	-
4 Ranah Ampek Hulu Tapan	2,18	2,18	6,70	6,70
5 Pancung Soal	-	12,01	-	-
6 Airpura	1,37	1,91	16,00	16,00
7 Linggo Sari Baganti	209,66	209,66	2,98	2,98
8 Ranah Pesisir	66,34	60,81	-	-
9 Lengayang	97,46	88,86	-	-
10 Sutura	177,10	129,88	-	-
11 Batang Kapas	95,70	95,70	1,08	1,94
12 IV Jurai	74,85	73,04	3,06	5,48
13 Bayang	208,57	188,71	4,46	7,85
14 IV Nagari Bayang Utara	13,04	15,06	0,62	1,09
15 Koto XI Tarusan	33,12	33,12	-	-
<b>Pesisir Selatan</b>	<b>980,49</b>	<b>912,05</b>	<b>34,89</b>	<b>42,02</b>

Catatan/Note: \*Angka Sementara

Sumber/Source: Dinas Pertanian Kabupaten Pesisir Selatan / Agriculture Agency of Pesisir Selatan Regency



**Tabel 5.3.3 Luas Areal Tanaman Perkebunan Rakyat Menurut Jenis Tanaman di Kabupaten Pesisir Selatan (ha), 2018–2022**  
**Planted Area of Estate Crops by Type of Crops in Pesisir Selatan Regency (ha), 2018–2022**

Jenis Tanaman <i>Kind of Plants</i>	2018	2019	2020	2021	2022 <sup>x</sup>
(1)	(2)	(3)	(4)	(5)	(6)
<b>I</b>					
<b>Tanaman Tahunan</b> <b>Perennial Crops</b>					
1 Karet/ <i>Rubber</i>	11 799,00	11 869,50	11 868,50	11 843,00	11 602,00
2 Kelapa/ <i>Coconut</i>	4 917,00	4 950,00	4 998,00	5 005,00	5 186,00
3 Kelapa sawit/ <i>Oil palm</i>	39 461,00	40 926,00	41 938,00	41 381,20	42 184,00
4 Kopi/ <i>Coffee</i>	1 266,00	1 460,00	1 527,00	1 910,80	1 992,00
5 Kakao/ <i>Cocoa</i>	2 340,00	2 281,50	2 280,50	2 242,00	2 114,00
6 Teh/ <i>Tea</i>	-	-	-	-	-
7 Jambu mete/ <i>Cashew nut</i>	-	-	-	-	-
8 Pala/ <i>Nutmeg</i>	1 469,00	1 589,50	1 568,50	1 563,00	1 736,00
9 Lada/ <i>Pepper</i>	-	-	-	-	-
10 Kulit Manis/ <i>Cinnamons</i>	1 084,00	1 111,50	1 119,40	1 129,00	1 151,00
11 Gambir/ <i>Gambir</i>	9 096,00	9 204,50	9 748,50	9 991,50	10 331,50
12 Pinang/ <i>Areca Nut</i>	1 207,00	1 260,50	1 341,50	1 399,00	1 595,48
13 Cengkeh/ <i>Clove</i>	1 035,00	1 099,50	1 103,50	1 226,50	1 341,87
14 Gardamunggu/ <i>Gardamunggu</i>	301,00	301,00	307,50	308,00	307,50
<b>II</b>					
<b>Tanaman Semusim</b> <b>Seasonal Crops</b>					
1 Tebu/ <i>Sugar cane</i>	-	-	-	-	-
2 Tembakau/ <i>Tobacco</i>	-	-	-	-	-
3 Nilam/ <i>Patchouli</i>	-	-	-	-	-

Catatan/Note: \*Angka Sementara

Sumber/Source: Dinas Pertanian Kabupaten Pesisir Selatan / Agriculture Agency of Pesisir Selatan Regency

**Tabel 5.3.4** **Produksi Perkebunan Rakyat Menurut Jenis Tanaman di Kabupaten Pesisir Selatan (ton), 2018–2022**  
**Production of Estates by Type of Crops in Pesisir Selatan Regency (ton), 2018–2022**

Jenis Tanaman <i>Kind of Plants</i>	2018	2019	2020	2021	2022 <sup>x</sup>
(1)	(2)	(3)	(4)	(5)	(6)
<b>I Tanaman Tahunan</b> <b>Perennial Crops</b>					
1 Karet/ <i>Rubber</i>	11 092,70	12 263,72	10 518,09	11 280,00	11 146,25
2 Kelapa/ <i>Coconut</i>	3 754,60	2 963,75	3 445,91	3 493,66	3 153,85
3 Kelapa sawit/ <i>Oil palm</i>	59 069,78	86 350,90	84 442,29	83 413,70	79 850,02
4 Kopi/ <i>Coffee</i>	1 256,60	1 648,31	2 297,00	2 327,99	2 372,90
5 Kakao/ <i>Cocoa</i>	1 160,30	937,80	1 088,04	1 076,96	1 061,43
6 Teh/ <i>Tea</i>	-	-	-	-	-
7 Jambu mete/ <i>Cashew nut</i>	-	-	-	-	-
8 Pala/ <i>Nutmeg</i>	314,90	540,34	974,66	980,49	912,05
9 Lada/ <i>Pepper</i>	-	-	-	-	-
10 Kulit Manis/ <i>Cinnamons</i>	1 052,90	1 310,59	1 221,13	1 269,52	1 309,28
11 Gambir/ <i>Gambir</i>	4 352,00	5 484,97	5 921,06	4 005,41	5 944,49
12 Pinang/ <i>Areca Nut</i>	236,20	256,85	334,49	334,73	324,19
13 Cengkeh/ <i>Clove</i>	379,70	250,29	321,46	326,39	338,65
14 Gardamunggu/ <i>Gardamunggu</i>	27,02	27,02	34,10	34,89	42,02
<b>II Tanaman Semusim</b> <b>Seasonal Crops</b>					
1 Tebu/ <i>Sugar cane</i>	-	-	-	-	-
2 Tembakau/ <i>Tobacco</i>	-	-	-	-	-
3 Nilam/ <i>Patchouli</i>	-	-	-	-	-

Catatan/Note: \*Angka Sementara

Sumber/Source: Dinas Pertanian Kabupaten Pesisir Selatan / Agriculture Agency of Pesisir Selatan Regency

**Tabel 5.3.5** Jumlah Alat Pemberantas Hama yang Ada Pada Petani Menurut Kecamatan di Kabupaten Pesisir Selatan, 2022  
**Table 5.3.5** Number of Equipments for Eradicating Plany Pest and Disease At Farmer by Sub-District in Pesisir Selatan Regency, 2022

Kecamatan Subdistrict	Semprot Mesin Motor Sprayer	Semprot Tangan Hand Sprayer	Solder Solder	Jumlah Total
(1)	(2)	(3)	(4)	(5)
1 Silaut	-	-	-	-
2 Lunang	-	1 551	-	1 551
3 Basa Ampek Balai Tapan	-	385	-	385
4 Ranah Ampek Hulu Tapan	-	80	-	80
5 Pancung Soal	-	371	-	371
6 Airpura	-	408	-	408
7 Linggo Sari Baganti	-	4 124	-	4 124
8 Ranah Pesisir	-	433	-	433
9 Lengayang	-	2 230	-	2 230
10 Sutura	-	913	-	913
11 Batang Kapas	-	3 477	-	3 477
12 IV Jurai	-	223	-	223
13 Bayang	-	1 037	-	1 037
14 IV Nagari Bayang Utara	-	340	-	340
15 Koto XI Tarusan	-	1 238	-	1 238
<b>Pesisir Selatan</b>	<b>-</b>	<b>16 810</b>	<b>-</b>	<b>16 810</b>

Sumber/Source: Dinas Pertanian Kabupaten Pesisir Selatan / Agriculture Agency of Pesisir Selatan Regency

**Tabel**  
**Table** 5.3.6**Jumlah Penyuluh Pertanian, Perikanan dan Kehutanan Menurut Kecamatan di Kabupaten Pesisir Selatan, 2022**  
**Number of Instructor of Agriculture, Fisheries and Forestry by Sub-District in Pesisir Selatan Regency, 2022**

Kecamatan Subdistrict	PNS	PPPK	THL	Swadaya	Jumlah Total
(1)	(2)	(3)	(4)	(5)	(6)
1 Silaut	2	2	-	10	14
2 Lunang	2	2	-	4	8
3 Basa Ampek Balai Tapan	1	2	-	9	12
4 Ranah Ampek Hulu Tapan	2	2	1	8	13
5 Pancung Soal	3	4	-	11	18
6 Airpura	2	5	-	7	14
7 Linggo Sari Baganti	2	8	-	22	32
8 Ranah Pesisir	4	5	-	10	19
9 Lembang	5	8	-	16	29
10 Sutera	3	7	-	16	26
11 Batang Kapas	1	3	-	12	16
12 IV Jurai	1	6	-	24	31
13 Bayang	3	1	-	-	4
14 IV Nagari Bayang Utara	6	2	-	15	23
15 Koto XI Tarusan	4	2	-	9	15
16 Kabupaten	5	-	-	-	5
<b>Jumlah/Total</b>	<b>46</b>	<b>59</b>	<b>1</b>	<b>173</b>	<b>279</b>

Sumber/Source: Dinas Pertanian Kabupaten Pesisir Selatan / Agriculture Agency of Pesisir Selatan Regency

**Tabel** 5.3.7  
**Table**

**Jumlah Kelompok Tani dan Gabungan Kelompok Tani Menurut Kecamatan dan Klasifikasi di Kabupaten Pesisir Selatan, 2022**

**Number of Group Farmers and Combined of Group Farmers by Subdistrict and Classification in Pesisir Selatan Regency, 2022**

Kecamatan Subdistrict	Kelompok Tani Group Farmers				Gapoktan Combined of Group Farmers	Jumlah Total
	Pemula Beginner	Lanjut Advance	Madya Medium	Utama Primary		
(1)	(2)	(3)	(4)	(5)	(6)	(7)
1 Silaut	48	21	10	-	10	89
2 Lunang	30	67	31	-	10	138
3 Basa Ampek Balai Tapan	17	52	5	-	6	80
4 Ranah Ampek Hulu Tapan	18	55	6	-	6	85
5 Pancung Soal	54	76	5	-	9	144
6 Airpura	29	94	11	-	8	142
7 Linggo Sari Baganti	120	83	5	-	16	224
8 Ranah Pesisir	132	67	20	-	11	230
9 Lengayang	156	71	7	-	9	243
10 Sutura	112	110	9	-	13	244
11 Batang Kapas	33	77	10	-	9	129
12 IV Jurai	28	83	-	-	12	123
13 Bayang	42	83	8	-	4	137
14 IV Nagari Bayang Utara	24	29	-	-	16	69
15 Koto XI Tarusan	26	96	3	-	19	144
<b>Pesisir Selatan</b>	<b>869</b>	<b>1 064</b>	<b>130</b>	<b>-</b>	<b>158</b>	<b>2 221</b>

Sumber/Source: Dinas Pertanian Kabupaten Pesisir Selatan / Agriculture Agency of Pesisir Selatan Regency

**Tabel 5.3.8** Luas Kawasan Hutan Menurut Kecamatan di Kabupaten Pesisir Selatan (Ha), 2022  
**Table** 5.3.8 *Forest Area by Subdistrict in Pesisir Selatan Regency (Ha), 2022*

Kecamatan Subdistrict	Suaka Alam dan Pelestarian Alam Sanctuary Reserve and Nature Conservation Area	Hutan Lindung Protection Forest
(1)	(3)	(4)
1 Silaut	3 079,34	4 473,23
2 Lunang	9 388,73	-
3 Basa Ampek Balai Tapan	4 134,66	-
4 Ranah Ampek Hulu Tapan	10 352,05	-
5 Pancung Soal	16 093,77	3 648,31
6 Airpura	17 592,60	66,90
7 Linggo Sari Baganti	34 751,63	-
8 Ranah Pesisir	38 360,82	-
9 Lengayang	45 267,19	-
10 Sutera	35 915,20	-
11 Batang Kapas	12 215,00	-
12 IV Jurai	-	-
13 Bayang	-	380,60
14 IV Nagari Bayang Utara	-	-
15 Koto XI Tarusan	-	13 627,35
<b>Pesisir Selatan</b>	<b>227 150,99</b>	<b>22 196,39</b>

Bersambung/To Be Continued...

Lanjutan Tabel/*Continued Table 5.3.8*

Kecamatan <i>Subdistrict</i>	Hutan Produksi <i>Production Forest</i>		
	Terbatas <i>Limited</i>	Tetap <i>Permanent</i>	Dapat Dikonversi <i>Convertible</i>
(1)	(2)	(3)	(4)
1 Silaut	2 814,34	2 013,67	3 573,57
2 Lunang	8 975,98	1 924,25	2 451,62
3 Basa Ampek Balai Tapan	869,6	-	6 746,66
4 Ranah Ampek Hulu Tapan	1 992,85	-	7 999,83
5 Pancung Soal	5 478,05	-	3 992,65
6 Airpura	9 205,68	-	1 112,79
7 Linggo Sari Baganti	5 686,55	-	2 797,69
8 Ranah Pesisir	6 207,24	-	2 459,84
9 Lengayang	4 019,13	-	-
10 Sutera	-	-	-
11 Batang Kapas	-	-	-
12 IV Jurai	-	-	-
13 Bayang	-	-	-
14 IV Nagari Bayang Utara	-	-	-
15 Koto XI Tarusan	-	-	-
<b>Pesisir Selatan</b>	<b>45 249,42</b>	<b>3 937,92</b>	<b>31 134,65</b>

Catatan/ Note: Perhitungan luas berdasarkan SK Menteri Kehutanan No. 35/Menhut-II/2013 tanggal 15 Januari 2013 dan Peta Lampiran SK Menteri Lingkungan Hidup dan Kehutanan Republik Indonesia Nomor: SK.6599/MENLHK-PKTL/KUH/PLA.2/10/2021 tanggal 27 Oktober 2021  
 Sumber/Source: Dinas Kehutanan Provinsi Sumatera Barat-UPTD Kesatuan Pengelolaan Hutan Produksi (KPHP) Pesisir Selatan / *Forestry Service of West Sumatra Province-UPTD Production Forest Management Unit (PFMU) Pesisir Selatan*

## 5.4 PETERNAKAN LIVESTOCK

**Tabel** 5.4.1 **Jumlah Ternak Menurut Jenis dan Kecamatan di Kabupaten Pesisir Selatan (Ekor), 2022**  
**Table** 5.4.1 **Number of Livestock by Kind and Sub-District in Pesisir Selatan Regency (Tail), 2022**

Kecamatan Subdistrict	Sapi Perah Dairy Cows	Sapi Potong Beef cattle	Kuda Horse	Kerbau Buffalo
(1)	(2)	(3)	(4)	(5)
1 Silaut	-	3 967	-	20
2 Lunang	-	2 101	-	97
3 Basa Ampek Balai Tapan	-	1 403	-	1 728
4 Ranah Ampek Hulu Tapan	-	1 179	-	1 498
5 Pancung Soal	-	4 794	-	574
6 Airpura	-	4 159	-	680
7 Linggo Sari Baganti	-	8 979	-	633
8 Ranah Pesisir	-	10 736	2	271
9 Lengayang	-	14 945	1	475
10 Sutera	-	9 033	-	461
11 Batang Kapas	-	7 444	-	1 344
12 IV Jurai	-	5 514	2	47
13 Bayang	-	4 924	3	236
14 IV Nagari Bayang Utara	-	434	-	-
15 Koto XI Tarusan	-	7 018	-	752
<b>Pesisir Selatan</b>	<b>-</b>	<b>86 630</b>	<b>8</b>	<b>8 816</b>

Sumber/Source: Dinas Pertanian Kabupaten Pesisir Selatan / Agriculture Agency of Pesisir Selatan Regency



Lanjutan Tabel/Continued Table 5.4.1

Kecamatan Subdistrict	Kambing Goat	Domba Sheep	Kelinci Rabbit
(1)	(6)	(7)	(8)
1 Silaut	1 204	7	258
2 Lunang	1 509	-	457
3 Basa Ampek Balai Tapan	2 888	-	1 247
4 Ranah Ampek Hulu Tapan	2 990	-	1 130
5 Pancung Soal	939	31	1 488
6 Airpura	900	-	1 040
7 Linggo Sari Baganti	941	-	1 976
8 Ranah Pesisir	656	-	2 540
9 Lengayang	4 253	-	2 131
10 Sutera	2 346	-	1 772
11 Batang Kapas	2 980	-	2 420
12 IV Jurai	2 882	-	3 332
13 Bayang	3 440	-	420
14 IV Nagari Bayang Utara	53	-	4 389
15 Koto XI Tarusan	1 018	-	2 083
<b>Pesisir Selatan</b>	<b>28 999</b>	<b>38</b>	<b>26 683</b>

Sumber/Source: Dinas Pertanian Kabupaten Pesisir Selatan / Agriculture Agency of Pesisir Selatan Regency

**Tabel**  
**Table 5.4.2****Jumlah Produksi Daging Menurut Jenis dan Kecamatan di Kabupaten Pesisir Selatan (Kg), 2022**  
**Production of Meat by Kind and Sub-District in Pesisir Selatan Regency (Kg), 2022**

Kecamatan Subdistrict	Sapi/Cow	Kuda/Horse	Kerbau/Buffalo	Kambing/Goat
(1)	(2)	(3)	(4)	(3)
1 Silaut	53 845	-	250	6 148
2 Lunang	54 335	-	250	4 649
3 Basa Ampek Balai Tapan	53 600	-	20 521	6 406
4 Ranah Ampek Hulu Tapan	37 447	-	13 013	5 734
5 Pancung Soal	99 858	-	3 253	594
6 Airpura	62 411	-	501	310
7 Linggo Sari Baganti	159 577	-	250	387
8 Ranah Pesisir	166 430	-	5 506	1 343
9 Lengayang	181 115	-	-	723
10 Sutura	129 962	-	-	3 203
11 Batang Kapas	89 579	-	751	232
12 IV Jurai	314 014	-	13 764	2 919
13 Bayang	171 570	-	4 254	1 886
14 IV Nagari Bayang Utara	139 263	-	-	775
15 Koto XI Tarusan	97 900	-	751	982
<b>Pesisir Selatan</b>	<b>1 810 905</b>	<b>-</b>	<b>63 063</b>	<b>36 291</b>

Sumber/Source: Dinas Pertanian Kabupaten Pesisir Selatan / Agriculture Agency of Pesisir Selatan Regency

**Tabel 5.4.3** Jumlah Ternak Unggas Menurut Jenis dan Kecamatan di Kabupaten Pesisir Selatan (Ekor), 2022  
**Table** 5.4.3 Number of Poultry by Kind and Sub-District in Pesisir Selatan Regency (Tail), 2022

Kecamatan Subdistrict	Ayam Buras Native Chicken	Ayam Ras Pedaging Broiler	Ayam Ras Petelur Layer
(1)	(2)	(3)	(4)
1 Silaut	30 930	-	18 000
2 Lunang	36 818	-	386
3 Basa Ampek Balai Tapan	40 220	84 000	4 500
4 Ranah Ampek Hulu Tapan	41 360	-	1 500
5 Pancung Soal	38 005	305 000	-
6 Airpura	26 420	564 000	8 000
7 Linggo Sari Baganti	13 498	18 000	-
8 Ranah Pesisir	57 690	250 000	8 000
9 Lengayang	141 536	-	8 300
10 Sutera	46 626	312 000	13 000
11 Batang Kapas	49 450	350 000	-
12 IV Jurai	108 650	640 000	42 000
13 Bayang	114 466	-	-
14 IV Nagari Bayang Utara	7 588	13 000	-
15 Koto XI Tarusan	50 511	631 000	6 500
<b>Pesisir Selatan</b>	<b>803 768</b>	<b>3 167 000</b>	<b>110 186</b>

Bersambung/To Be Continued...

Lanjutan Tabel/*Continued Table 5.4.3*

Kecamatan <i>Subdistrict</i>	Itik/Itik Manila <i>Manila Duck</i>	Burung Puyuh <i>Quail</i>
(1)	(5)	(6)
1 Silaut	1 300	-
2 Lunang	812	-
3 Basa Ampek Balai Tapan	10 660	-
4 Ranah Ampek Hulu Tapan	6 600	-
5 Pancung Soal	2 513	-
6 Airpura	1 496	-
7 Linggo Sari Baganti	7 199	-
8 Ranah Pesisir	11 190	-
9 Lengayang	46 900	-
10 Sutera	4 787	-
11 Batang Kapas	28 400	-
12 IV Jurai	22 400	10 000
13 Bayang	149	-
14 IV Nagari Bayang Utara	68 680	-
15 Koto XI Tarusan	4 868	40 000
<b>Pesisir Selatan</b>	<b>217 954</b>	<b>50 000</b>

Sumber/*Source*: Dinas Pertanian Kabupaten Pesisir Selatan / *Agriculture Agency of Pesisir Selatan Regency*

**Tabel**  
**Table** 5.4.4

**Jumlah Produksi Telur Unggas Menurut Jenis dan Kecamatan di Kabupaten Pesisir Selatan (Kg), 2022**  
**Production of Egg Poultry by Kind and Sub-District in Pesisir Selatan Regency (Kg), 2022**

Kecamatan Subdistrict	Ayam Buras Native Chicken	Ayam Ras Petelur Layer	Itik/Itik Manila Manila Duck
(1)	(2)	(3)	(4)
1 Silaut	12 991	138 780	7 137
2 Lunang	15 464	2 976	4 458
3 Basa Ampek Balai Tapan	16 892	34 695	58 523
4 Ranah Ampek Hulu Tapan	17 371	11 565	36 234
5 Pancung Soal	15 962	-	13 796
6 Airpura	11 096	61 680	8 213
7 Linggo Sari Baganti	5 669	-	39 523
8 Ranah Pesisir	24 230	61 680	61 433
9 Lengayang	59 445	63 993	257 481
10 Sutura	19 583	100 230	26 281
11 Batang Kapas	20 769	-	155 916
12 IV Jurai	45 633	323 820	122 976
13 Bayang	48 076	50 115	377 053
14 IV Nagari Bayang Utara	3 187	-	818
15 Koto XI Tarusan	21 215	11 565	26 725
<b>Pesisir Selatan</b>	<b>337 583</b>	<b>861 099</b>	<b>1 196 567</b>

Sumber/Source: Dinas Pertanian Kabupaten Pesisir Selatan / Agriculture Agency of Pesisir Selatan Regency

**Tabel**  
**Table** 5.4.5**Jumlah Produksi Daging Unggas Menurut Jenis dan Kecamatan di Kabupaten Pesisir Selatan (Kg),2022**  
**Production of Poultry Meat by Kind and Sub-District in Pesisir Selatan Regency (Kg), 2022**

Kecamatan Subdistrict	Ayam Buras/ Native Chicken	Ayam Ras Pedaging/ Broiler	Ayam Ras Petelur/Layrer	Itik/Itik Manila/Manila Duck
(1)	(2)	(3)	(4)	(5)
1 Silaut	38 106	-	19 847	764
2 Lunang	45 360	-	426	477
3 Basa Ampek Balai Tapan	49 551	92 620	4 962	6 268
4 Ranah Ampek Hulu Tapan	50 956	-	1 654	3 881
5 Pancung Soal	46 822	336 299	-	1 478
6 Airpura	32 549	621 878	8 821	880
7 Linggo Sari Baganti	16 630	19 847	-	4 233
8 Ranah Pesisir	71 074	275 655	8 821	6 580
9 Lengayang	174 372	-	9 152	27 577
10 Sutura	57 443	344 017	14 334	2 815
11 Batang Kapas	60 922	385 917	-	16 699
12 IV Jurai	133 857	705 677	46 310	13 171
13 Bayang	141 022	14 334	-	40 384
14 IV Nagari Bayang Utara	9 348	-	-	88
15 Koto XI Tarusan	62 230	695 753	7 167	2 862
<b>Pesisir Selatan</b>	<b>990 242</b>	<b>3 491 998</b>	<b>121 493</b>	<b>128 157</b>

Sumber/Source: Dinas Pertanian Kabupaten Pesisir Selatan / Agriculture Agency of Pesisir Selatan Regency

**Tabel 5.4.6** Jumlah Konsumsi Daging Menurut Jenis dan Kecamatan di Kabupaten Pesisir Selatan (Kg), 2022  
**Table** 5.4.6 Consumption of Meat by Kind and Sub-District in Pesisir Selatan Regency (Kg), 2022

Kecamatan Subdistrict	Sapi/Cow	Kuda/Horse	Kerbau/ Buffalo	Kambing/Goat
(1)	(2)	(3)	(4)	(5)
1 Silaut	42 968	-	190	4 672
2 Lunang	43 359	-	190	3 534
3 Basa Ampek Balai Tapan	42 773	-	15 596	4 868
4 Ranah Ampek Hulu Tapan	29 883	-	9 890	4 358
5 Pancung Soal	79 687	-	2 472	452
6 Airpura	49 804	-	380	236
7 Linggo Sari Baganti	127 342	-	190	294
8 Ranah Pesisir	132 811	-	4 184	1 021
9 Lengayang	144 530	-	-	550
10 Sutera	103 710	-	-	2 434
11 Batang Kapas	71 484	-	571	177
12 IV Jurai	250 583	-	10 460	2 218
13 Bayang	136 913	-	3 233	1 433
14 IV Nagari Bayang Utara	111 132	-	-	589
15 Koto XI Tarusan	78 124	-	571	746
<b>Pesisir Selatan</b>	<b>1 445 102</b>	<b>-</b>	<b>47 928</b>	<b>27 581</b>

Sumber/Source: Dinas Pertanian Kabupaten Pesisir Selatan / Agriculture Agency of Pesisir Selatan Regency

**Tabel**  
**Table 5.4.7****Jumlah Konsumsi Daging Unggas Menurut Jenis dan Kecamatan di Kabupaten Pesisir Selatan (Kg), 2022**  
**Consumption of Poultry Meat by Kind and Sub-District in Pesisir Selatan Regency (Kg), 2022**

Kecamatan Subdistrict	Ayam Buras/ Native Chicken	Ayam Ras Pedaging/ Broiler	Ayam Ras Petelur/Layer	Itik/Itik Manila/Manila Duck
(1)	(2)	(3)	(4)	(5)
1 Silaut	22 380	-	11 656	462
2 Lunang	26 640	-	250	289
3 Basa Ampek Balai Tapan	29 101	54 396	2 914	3 789
4 Ranah Ampek Hulu Tapan	29 926	-	971	2 346
5 Pancung Soal	27 499	197 508	-	893
6 Airpura	19 116	365 229	5 181	532
7 Linggo Sari Baganti	9 767	11 656	-	2 559
8 Ranah Pesisir	41 742	161 892	5 181	3 978
9 Lengayang	102 409	-	5 375	16 672
10 Sutera	33 736	202 041	8 418	1 702
11 Batang Kapas	35 780	226 649	-	10 096
12 IV Jurai	78 614	414 444	27 198	7 963
13 Bayang	82 822	8 418	-	24 414
14 IV Nagari Bayang Utara	5 490	-	-	53
15 Koto XI Tarusan	36 547	408 616	4 209	1 730
<b>Pesisir Selatan</b>	<b>581 569</b>	<b>2 050 850</b>	<b>71 353</b>	<b>77 477</b>

Sumber/Source: Dinas Pertanian Kabupaten Pesisir Selatan / Agriculture Agency of Pesisir Selatan Regency



**5.5 PERIKANAN  
FISHERIES**

**Tabel 5.5.1 Jumlah Pengusaha Perikanan Laut Menurut Kecamatan di Kabupaten Pesisir Selatan, 2022**  
*Number of Marine Fisheries Entrepreneurs by Sub-District in Pesisir Selatan Regency, 2022*

Kecamatan <i>Subdistrict</i>	Usaha Perorangan <i>Personal Business</i>	Usaha Bersama <i>Joint Business</i>	Jumlah <i>Total</i>
(1)	(2)	(3)	(4)
1 Silaut	24	-	24
2 Lunang	6	-	6
3 Basa Ampek Balai Tapan	40	-	40
4 Ranah Ampek Hulu Tapan	2	-	2
5 Pancung Soal	163	-	163
6 Airpura	52	-	52
7 Linggo Sari Baganti	273	-	273
8 Ranah Pesisir	223	-	223
9 Lengayang	243	-	243
10 Sutera	253	-	253
11 Batang Kapas	148	-	148
12 IV Jurai	151	-	151
13 Bayang	139	-	139
14 IV Nagari Bayang Utara	200	-	200
15 Koto XI Tarusan	233	-	233
<b>Pesisir Selatan</b>	<b>2 150</b>	<b>-</b>	<b>2 150</b>

Sumber/Source: Dinas Perikanan dan Pangan Kabupaten Pesisir Selatan/ *Fishery and Food Agency of Pesisir Selatan Regency*

**Tabel**  
**Table** 5.5.2**Luas Area dan Produksi Perikanan Darat Menurut Kecamatan di Kabupaten Pesisir Selatan, 2022**  
**Area and Production of Inland Fisheries by Sub-District in Pesisir Selatan Regency, 2022**

Kecamatan <i>Subdistrict</i>	Peraian Umum <i>Open Water</i>		
	Jumlah Rumah Tangga yang Mengusahakan <i>Number of huseholds owning a business</i>	Luas Area (Ha)	Produksi Production (Ton)
(1)	(2)	(3)	(4)
1 Silaut	16	253	41,79
2 Lunang	-	-	-
3 Basa Ampek Balai Tapan	31	342	45,90
4 Ranah Ampek Hulu Tapan	-	-	-
5 Pancung Soal	34	257	49,70
6 Airpura	-	-	-
7 Linggo Sari Baganti	25	465	29,80
8 Ranah Pesisir	23	974	22,60
9 Lengayang	31	1 124	26,78
10 Sutera	25	1 265	29,45
11 Batang Kapas	27	342	28,83
12 IV Jurai	22	475	10,64
13 Bayang	19	679	31,46
14 IV Nagari Bayang Utara	25	189	41,50
15 Koto XI Tarusan	28	395	46,30
<b>Pesisir Selatan</b>	<b>306</b>	<b>6 760</b>	<b>404,75</b>

Bersambung/*To Be Continued...*

Lanjutan Tabel/Continued Table 5.5.2

Kecamatan Subdistrict	Budidaya Cultivation		
	Jumlah Rumah Tangga yang Mengusahakan Number of households owning a business	Luas Area (Ha)	Produksi Production (Ton)
(1)	(5)	(6)	(7)
1 Silaut	79	19,69	582,74
2 Lunang	83	25,90	613,69
3 Basa Ampek Balai Tapan	126	29,00	932,80
4 Ranah Ampek Hulu Tapan	107	36,15	795,22
5 Pancung Soal	162	87,66	1 198,86
6 Airpura	59	165,65	435,18
7 Linggo Sari Baganti	132	92,35	975,98
8 Ranah Pesisir	125	105,40	922,17
9 Lengayang	188	170,15	1 382,89
10 Sutura	190	161,80	1 404,69
11 Batang Kapas	114	155,45	846,37
12 IV Jurai	165	134,96	1 171,48
13 Bayang	100	105,45	743,02
14 IV Nagari Bayang Utara	59	141,05	437,08
15 Koto XI Tarusan	249	290,10	1 834,83
<b>Pesisir Selatan</b>	<b>1 938</b>	<b>1 720,76</b>	<b>14 277,00</b>

Sumber/Source: Dinas Perikanan dan Pangan Kabupaten Pesisir Selatan/ Fishery and Food Agency of Pesisir Selatan Regency

**Tabel 5.5.3** Jumlah Nelayan Perikanan Laut Menurut Kecamatan di Kabupaten Pesisir Selatan, 2022  
**Number of Sea Fisherman by Sub-District in Pesisir Selatan Regency, 2022**

Kecamatan Subdistrict	Nelayan Penuh Full Time Fisherman	Nelayan Sambilan Part Time Fisherman	Jumlah Total
(1)	(2)	(3)	(3)
1 Silaut	52	82	134
2 Lunang	10	-	10
3 Basa Ampek Balai Tapan	15	-	15
4 Ranah Ampek Hulu Tapan	13	-	13
5 Pancung Soal	73	20	93
6 Airpura	344	82	426
7 Linggo Sari Baganti	1 526	721	2 247
8 Ranah Pesisir	176	123	299
9 Lengayang	1 416	627	2 043
10 Sutera	2 779	835	3 614
11 Batang Kapas	1 410	120	1 530
12 IV Jurai	981	310	1 291
13 Bayang	635	140	775
14 IV Nagari Bayang Utara	8	-	8
15 Koto XI Tarusan	3 152	1 040	4 192
<b>Pesisir Selatan</b>	<b>12 590</b>	<b>4 100</b>	<b>16 690</b>

Sumber/Source: Dinas Perikanan dan Pangan Kabupaten Pesisir Selatan/ Fishery and Food Agency of Pesisir Selatan Regency

**Tabel 5.5.4** Jumlah Perahu Penangkap Ikan Laut Menurut Kategori dan Kecamatan di Kabupaten Pesisir Selatan, 2022  
**Table 5.5.4** Number of Marine Fishing Boat by Category and Sub-District in Pesisir Selatan Regency, 2022

Kecamatan Subdistrict	Perahu Tanpa Motor Non Powered Boat	Perahu Motor Tempel Outboard Motor Boat	Kapal Motor Motor Boat	Jumlah Total
(1)	(2)	(3)	(4)	(5)
1 Silaut	15	16	-	31
2 Lunang	-	-	-	-
3 Basa Ampek Balai Tapan	-	-	-	-
4 Ranah Ampek Hulu Tapan	-	-	-	-
5 Pancung Soal	-	8	-	8
6 Airpura	8	152	-	160
7 Linggo Sari Baganti	45	250	190	485
8 Ranah Pesisir	6	235	2	243
9 Lengayang	12	262	136	410
10 Sutera	90	396	120	606
11 Batang Kapas	51	268	81	400
12 IV Jurai	18	266	33	317
13 Bayang	10	248	7	265
14 IV Nagari Bayang Utara	-	-	-	-
15 Koto XI Tarusan	22	440	89	551
<b>Pesisir Selatan</b>	<b>277</b>	<b>2 541</b>	<b>658</b>	<b>3 476</b>

Sumber/Source: Dinas Perikanan dan Pangan Kabupaten Pesisir Selatan/ Fishery and Food Agency of Pesisir Selatan Regency

**Tabel**  
**Table** 5.5.5**Jumlah Alat Penangkapan Ikan Laut Menurut Jenis Alat Tangkap dan Kecamatan di Kabupaten Pesisir Selatan, 2022****Number of Sea Fishing Tool by Type and Sub-District in Pesisir Selatan Regency, 2022**

Kecamatan Subdistrict	Pukat Kantong <i>Seine Net</i>			Jumlah Total
	Payang <i>Boat Seines</i>	Dogol <i>Danish Seines</i>	Pukat Pantai <i>Beach Seines</i>	
(1)	(2)	(3)	(4)	(5)
1 Silaut	-	-	-	-
2 Lunang	-	-	-	-
3 Basa Ampek Balai Tapan	-	-	-	-
4 Ranah Ampek Hulu Tapan	-	-	-	-
5 Pancung Soal	-	-	-	-
6 Airpura	18	-	9	27
7 Linggo Sari Baganti	78	-	-	78
8 Ranah Pesisir	20	-	7	27
9 Lengayang	55	-	30	85
10 Sutera	125	-	100	225
11 Batang Kapas	7	-	35	42
12 IV Jurai	7	-	34	41
13 Bayang	10	-	25	35
14 IV Nagari Bayang Utara	-	-	-	-
15 Koto XI Tarusan	25	-	40	65
<b>Pesisir Selatan</b>	<b>345</b>	<b>-</b>	<b>280</b>	<b>625</b>

Bersambung/To Be Continued....

Lanjutan Tabel/Continued Table 5.5.5

Kecamatan Subdistrict	Jaring Insang Gillnets			Jumlah Total
	Jaring Insang Hanyut/ Drifnets	Jaring Insang Tetap Set Gillnets	Trammel Net	
(1)	(6)	(7)	(8)	(9)
1 Silaut	5	15	-	20
2 Lunang	-	-	-	-
3 Basa Ampek Balai Tapan	-	-	-	-
4 Ranah Ampek Hulu Tapan	-	-	-	-
5 Pancung Soal	-	15	-	15
6 Airpura	90	30	-	120
7 Linggo Sari Baganti	130	144	160	434
8 Ranah Pesisir	260	30	70	360
9 Lengayang	130	60	50	240
10 Sutura	100	121	45	266
11 Batang Kapas	125	115	-	240
12 IV Jurai	40	105	-	145
13 Bayang	-	50	30	80
14 IV Nagari Bayang Utara	-	-	-	-
15 Koto XI Tarusan	70	Bersambung/To Be Continued...	Bersambung/To Be Continued...	223
<b>Pesisir Selatan</b>	<b>950</b>	<b>763</b>	<b>430</b>	<b>2 143</b>

Bersambung/To Be Continued...

Lanjutan Tabel/*Continued Table 5.5.5*

Kecamatan <i>Subdistrict</i>	Pancing <i>Hooks and Lines</i>			Jumlah <i>Total</i>
	Rawai Tetap <i>Long Lines</i>	Pancing Tonda <i>Trolling Lines</i>	Pancing Lain <i>Others Lines</i>	
(1)	(10)	(11)	(12)	(13)
1 Silaut	7	-	30	37
2 Lunang	-	-	-	-
3 Basa Ampek Balai Tapan	-	-	-	-
4 Ranah Ampek Hulu Tapan	-	-	-	-
5 Pancing Soal	-	-	-	-
6 Airpura	-	-	55	55
7 Linggo Sari Baganti	-	30	79	109
8 Ranah Pesisir	-	8	60	68
9 Lengayang	-	136	154	290
10 Sutera	15	21	120	156
11 Batang Kapas	-	-	138	138
12 IV Jurai	-	15	35	50
13 Bayang	39	6	89	134
14 IV Nagari Bayang Utara	-	-	-	-
15 Koto XI Tarusan	-	-	235	235
<b>Pesisir Selatan</b>	<b>61</b>	<b>216</b>	<b>995</b>	<b>1 272</b>

Bersambung/*To Be Continued...*



Lanjutan Tabel/Continued Table 5.5.5

Kecamatan Subdistrict	Bagan		Lampara Dasar	Jumlah Total
	Bagan Perahu Boat Life Nets	Bagan Mesin		
(1)	(14)	(15)	(16)	(17)
1 Silaut	-	-	-	-
2 Lunang	-	-	-	-
3 Basa Ampek Balai Tapan	-	-	-	-
4 Ranah Ampek Hulu Tapan	-	-	-	-
5 Pancung Soal	-	-	-	-
6 Airpura	-	-	-	-
7 Linggo Sari Baganti	-	28	114	142
8 Ranah Pesisir	-	-	-	-
9 Lengayang	-	-	-	-
10 Sutera	-	59	-	59
11 Batang Kapas	-	81	-	81
12 IV Jurai	-	18	-	18
13 Bayang	-	-	-	-
14 IV Nagari Bayang Utara	-	-	-	-
15 Koto XI Tarusan	107	60	-	167
<b>Pesisir Selatan</b>	<b>107</b>	<b>246</b>	<b>114</b>	<b>467</b>

Sumber/Source: Dinas Perikanan dan Pangan Kabupaten Pesisir Selatan/ Fishery and Food Agency of Pesisir Selatan Regency

**Tabel**  
**Table 5.5.6****Jumlah Produksi dan Nilai Ikan Laut Segar Menurut Kecamatan di Kabupaten Pesisir Selatan, 2022**  
**Production and Value of Fresh Marine Fish by Sub-District in Pesisir Selatan Regency, 2022**

Kecamatan Subdistrict	Produksi Production (Ton)	Nilai Value (Juta/Billion)
(1)	(2)	(3)
1 Silaut	70,55	1 870,11
2 Lunang	-	-
3 Basa Ampek Balai Tapan	-	-
4 Ranah Ampek Hulu Tapan	-	-
5 Pancung Soal	41,26	1 089,36
6 Airpura	1 694,43	44 514,88
7 Linggo Sari Baganti	5 089,31	135 156,45
8 Ranah Pesisir	2 065,81	54 810,18
9 Lengayang	6 650,53	176 295,43
10 Sutura	7 509,20	198 796,00
11 Batang Kapas	2 827,18	74 714,89
12 IV Jurai	1 500,94	39 626,85
13 Bayang	1 355,79	35 971,89
14 IV Nagari Bayang Utara	-	-
15 Koto XI Tarusan	7 101,99	188 425,70
<b>Pesisir Selatan</b>	<b>35 906,99</b>	<b>951 271,74</b>

Sumber/Source: Dinas Perikanan dan Pangan Kabupaten Pesisir Selatan/ Fishery and Food Agency of Pesisir Selatan Regency

**Tabel** 5.5.7 **Jumlah Luas Dan Produksi Ikan Kolam Menurut Kecamatan Di Kabupaten Pesisir Selatan, 2022**  
**Table** 5.5.7 **Total Area And Production Of Pond Fish By District In Pesisir Selatan District, 2022**

<b>Kecamatan</b> <i>Subdistrict</i>	<b>Luas</b> <i>Area (Ha)</i>	<b>Produksi</b> <i>Production (Ton)</i>
(1)	(2)	(3)
1 Silaut	19,69	582,74
2 Lunang	25,90	613,69
3 Basa Ampek Balai Tapan	29,00	932,80
4 Ranah Ampek Hulu Tapan	36,15	795,22
5 Pancung Soal	87,66	1,198,86
6 Airpura	165,65	435,18
7 Linggo Sari Baganti	92,35	975,98
8 Ranah Pesisir	105,40	922,17
9 Lengayang	170,15	1,382,89
10 Sutera	161,80	1,404,69
11 Batang Kapas	155,45	845,57
12 IV Jurai	134,96	1,171,14
13 Bayang	105,45	743,02
14 IV Nagari Bayang Utara	141,05	437,08
15 Koto XI Tarusan	290,10	1,834,83
<b>Pesisir Selatan</b>	<b>1 720,76</b>	<b>14 275,86</b>

Sumber/Source: Dinas Perikanan dan Pangan Kabupaten Pesisir Selatan/ Fishery and Food Agency of Pesisir Selatan Regency

**BAB**

**6**

# INDUSTRI, PERTAMBANGAN DAN ENERGI



**Jumlah Pemakaian Air  
Bersih di Kab. Pesisir  
Selatan Tahun 2022**

**4.793.189 M<sup>3</sup>**

**Jumlah Pelanggan Listrik  
di Kab. Pesisir Selatan  
Tahun 2022**

**129.858  
Pelanggan**





**PENJELASAN TEKNIS**

1. Klasifikasi industri yang digunakan dalam survei ini berdasar kepada Klasifikasi Baku Lapangan Usaha Indonesia (KBLI). KBLI adalah klasifikasi lapangan usaha yang berdasar kepada Indonesia Standard Industrial Classification of All Economic Activities (ISIC) revisi 4 yang telah disesuaikan dengan kondisi Indonesia.
2. **Industri Manufaktur** adalah suatu kegiatan ekonomi yang melakukan kegiatan mengubah suatu barang dasar secara mekanis, kimia, atau dengan tangan sehingga menjadi barang jadi/setengah jadi, dan atau barang yang kurang nilainya menjadi barang yang lebih tinggi nilainya, dan sifatnya lebih dekat kepada pemakai akhir. Termasuk dalam kegiatan ini adalah jasa industri dan pekerjaan perakitan.
3. **Jasa Industri** adalah kegiatan industri yang melayani keperluan pihak lain. Pada kegiatan ini bahan baku disediakan oleh pihak lain sedangkan pihak pengolah hanya melakukan pengolahannya dengan mendapat imbalan sebagai balas jasa (upah maklon).
4. **Perusahaan atau usaha industri** adalah suatu unit (kesatuan) usaha yang melakukan kegiatan ekonomi, bertujuan menghasilkan barang atau jasa, terletak pada suatu bangunan atau lokasi tertentu, dan

**TECHNICAL NOTES**

1. *The industrial classification adopted in this Indonesia refers to the Klasifikasi Baku Lapangan Usaha Indonesia (KBLI). KBLI is classification of economic activities based on the Indonesia Standard Industrial Classification of All Economic Activities (ISIC rev 4) that has been modified according to the local condition in Indonesia.*
2. **Manufacturing industry** is defined as an economic activity processing basic goods mechanically, chemicals or manually into final or intermediate goods. It is also defined as processing of lower value goods into higher value goods as final or intermediate products. The activities also include services for manufacturing and assembling.
3. **Services for manufacturing** is defined as a manufacturing activity which serving other manufacturing establishments. In this case, raw materials are supplied by others while the workers are paid as a compensation for processing raw materials.
4. **A manufacturing establishment** is defined as a production unit engaged in economic activity, producing goods or services, located in a building or in a certain location, keeping a business record concerning the production and cost

mempunyai catatan administrasi tersendiri mengenai produksi dan struktur biaya serta ada seorang atau lebih yang bertanggung jawab atas usaha tersebut.

5. **Industri manufaktur** dikelompokkan ke dalam 4 golongan berdasarkan banyaknya pekerja, yaitu: industri besar (100 orang pekerja atau lebih), industri sedang/ menengah (20–99 orang pekerja), industri kecil (5–19 orang pekerja), dan industri mikro (1–4 orang pekerja).
6. **Pelanggan** adalah individu atau kelompok, baik rumah tangga, perusahaan atau institusi non profit yang membeli air bersih dari perusahaan air bersih.
7. **Air disalurkan** adalah volume air bersih dari perusahaan air bersih

*structure, and having a person or more that are responsible to those activities.*

5. **Manufacturing industries** are categorized into four groups, based on the number of employees: large scale manufacturing (100 employees or more), medium scale manufacturing (20–99 employees), small scale manufacturing (5–19 employees), and micro industry (1–4 employees).
6. **Customers** are individuals or groups, whether household, company or non-profit institutions that buy water supply from water supply establishment.
7. **Distributed water** is the volume of water supply from water supply establishment.

**ULASAN****DESCRIPTION****Industri**

Industri di Pesisir Selatan terdapat banyak macam. Industri kecil terbanyak di tempati oleh Industri makanan sebanyak 1.723 unit dengan jumlah tenaga kerja 4.616 orang diikuti dengan Industri bahan kimia sebanyak 1.357 unit dengan jumlah tenaga kerja 3.743 orang dan industry furnitur sebanyak 518 unit dengan jumlah tenaga kerja 1.595 orang.

**Energi**

Jumlah pelanggan listrik meningkat dari 120.402 pelanggan di tahun 2021 menjadi 129.858 pelanggan di tahun 2022. Pelanggan listrik didominasi dari RT kecil sebanyak 112.456 pelanggan dan jumlah pelanggan tersedikit datang dari kelas RT besar sebanyak 24 pelanggan. Konsumsi air juga sangat penting dalam menjalani kehidupan sehari-hari di Pesisir Selatan. Pada tahun 2022 terdapat 25.993 pelanggan yang di dominasi pelanggan rumah tangga. Jumlah pemakaian air mencapai 4.793.189 meter kubik.

**Industry**

*There are many kinds of industries in Pesisir Selatan. Most small industries are occupied by the food industry with 1,723 units and a workforce of 4,616 people, followed by the chemical industry with 1,357 units and a workforce of 3,743 people and the furniture industry with 518 units and a workforce of 1,595 people.*

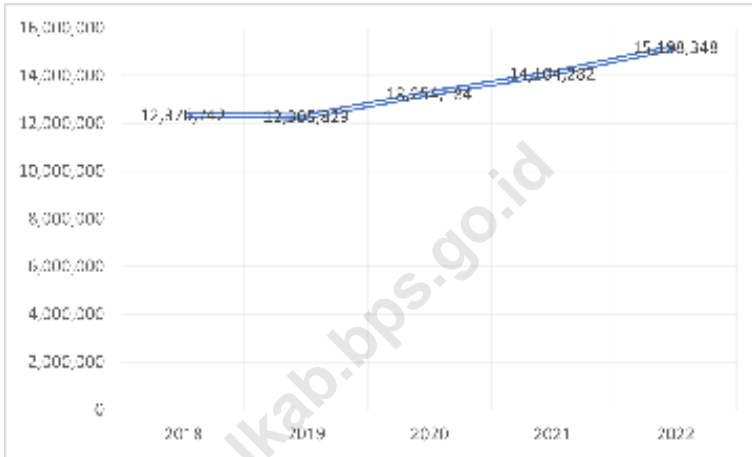
**Energy**

*The number of electricity customers increased from 120,402 customers in 2021 to 129,858 subscribers in 2022. Electricity customers are dominated by small RTs of 112,456 customers and the least number of customers come from the class Large RT as many as 24 customers. Water consumption is also very important in living everyday life in the South Coast. In 2022 there are 25,993 customers that are dominated household customers. The amount of water used reached 4,793,189 cubic meters.*



**Gambar** 6.1  
**Figures**

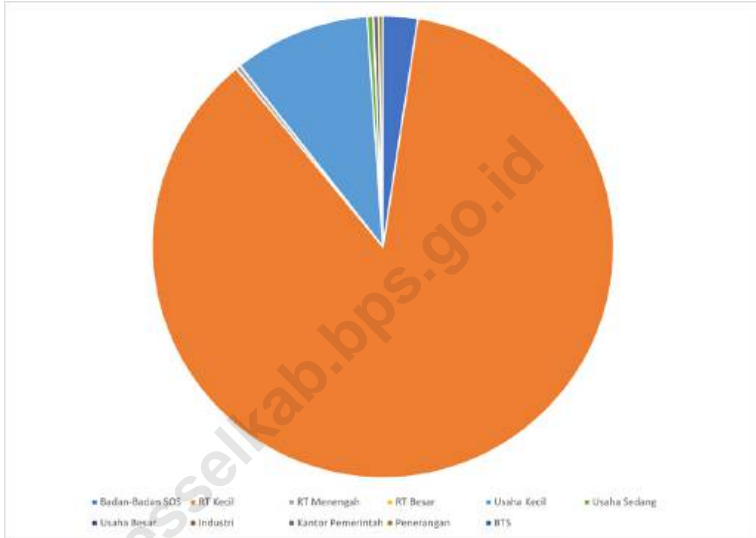
**Nilai Air Bersih yang Disalurkan Perusahaan Daerah Air Minum, 2018-2022**  
**Value of Water Distributed by Regional Water Supply Company, 2018-2022**



Sumber/Source : PDAM Tirta Langkisau Painan  
Regional Water Supply Company Tirta Langkisau of Painan Region

**Gambar** 6.2  
**Figures**

**Pelanggan Listrik Menurut Kelas Jenis Pemakaian di Kabupaten Pesisir Selatan, 2022**  
*Electricity Customers by Class Type User in Pesisir Selatan Regency, 2022*



Sumber/Source : PLN Rantai Painan dan Balai Selasa/  
State Electricity Company of Painan and Balai Selasa

## 6.1 ENERGI DAN AIR BERSIH ENERGY AND CLEAN WATER

**Tabel 6.1.1** Daya Terpasang, Produksi, dan Distribusi Listrik PT. PLN (Persero) pada Cabang/Ranting PLN Menurut Kecamatan di Kabupaten Pesisir Selatan, 2022  
*Installed Electricity Power, Production, and Distribution of PT. PLN (Persero) at PLN Branch by Subdistrict in Pesisir Selatan Regency, 2022*

Kecamatan Subdistrict	Daya Terpasang Installed Electricity Power (KW)	Produksi Listrik Electricity Production (KWh)	Listrik Terjual Electricity Sold (KWh)	Dipakai Sendiri Own Used (KWh)	Susut/ Hilang Shrinkage/ Lost (KWh)
(1)	(2)	(3)	(4)	(5)	(6)
1 Silaut	-	-	-	-	-
2 Lunang	-	-	-	-	-
3 Basa Ampek Balai Tapan	-	-	-	-	-
4 Ranah Ampek Hulu Tapan	-	-	-	-	-
5 Pancung Soal	-	-	-	-	-
6 Airpura	-	-	-	-	-
7 Linggo Sari Baganti	-	-	-	-	-
8 Ranah Pesisir	-	-	-	-	-
9 Lengayang	-	-	-	-	-
10 Sutura	9 062	-	...	-	-
11 Batang Kapas	6 728	-	...	-	-
12 IV Jurai	18 181	-	...	-	-
13 Bayang	7 054	-	...	-	-
14 IV Nagari Bayang Utara	1 217	-	...	-	-
15 Koto XI Tarusan	9 833	-	...	-	-
<b>Pesisir Selatan</b>	<b>18 104</b>	-	-	-	-

Sumber/Source: PLN Rantai Painan dan Balai Selasa/  
State Electricity Company of Painan and Balai Selasa

**Tabel**  
**Table 6.1.2****Jumlah Pelanggan Listrik Menurut Kelas Jenis Pemakaian  
di Kabupaten Pesisir Selatan, 2022**  
**Number of Electricity Customers by Class Type User in Pesisir  
Selatan Regency, 2022**

	<i>Pelanggan Consumer</i>	<i>Kelas Class</i>	<i>Banyak Pelanggan Number of Consumer</i>	<i>Daya Power</i>
	(1)	(2)	(3)	(4)
1	Badan-Badan SOS	S	3 150	5 407 550
2	RT Kecil	R-1	112 456	91 778 200
3	RT Menengah	R-2	423	1 794 900
4	RT Besar	R-3	24	260 500
5	Usaha Kecil	B-1	12 367	15 871 400
6	Usaha Sedang	B-2	542	7 485 100
7	Usaha Besar	B-3	-	-
8	Industri	I	38	5 983 300
9	Kantor Pemerintah	P	471	2 784 950
10	Penerangan	PJU	368	805 400
11	BTS	L	19	133 950
	<b>Pesisir Selatan</b>		<b>129 858</b>	<b>132 305 250</b>

Sumber/Source: PLN Rantai Painan dan Balai Selasa/  
State Electricity Company of Painan and Balai Selasa

**Tabel**  
**Table 6.1.3****Jumlah Pelanggan Air Minum dan Nilai Menurut Jenis  
Langganan di Kabupaten Pesisir Selatan, 2022**  
**Number of Water Consumer and Consumption Value by  
Type of Subscription in Pesisir Selatan Regency, 2022**

	<b>Jenis Langganan</b> <i>Type of Subscription</i>	<b>Pelanggan</b> <i>Number of Customers</i>	<b>Air Disalurkan</b> <i>Distributed Water</i> <b>(m<sup>3</sup>)</b>	<b>Nilai</b> <i>Value</i> <b>(Rp)</b>
	(1)	(2)	(3)	(4)
1	Sosial Umum (Kran dan WC Umum)	28	11 512	13 911 150
2	Sosial Khusus (Puskesmas, Rumah Ibadah, RSU)	163	186 282	388 929 600
3	Rumah tangga	25 002	4 286 334	13 180 327 350
4	Kantor/ Instansi Pemerintah	220	125 907	619 080 500
5	Niaga Kecil	425	115 636	652 112 750
6	Niaga Besar	33	11 178	93 183 750
7	Industri Besar	-	-	-
8	Industri Kecil	1	172	1 453 500
9	Pelabuhan laut, Sungai	-	-	-
10	Niaga Menengah	9	1 670	10 966 000
11	SNS	112	54 498	238 383 500
	<b>Pesisir Selatan</b>	<b>25 993</b>	<b>4 793 189</b>	<b>15 198 348 100</b>

Sumber/Source: PDAM Painan/  
Regional Water Supply Company of Painan Region

**Tabel**  
**Table 6.1.4**

**Stasiun Distribusi dan Jaringan Transmisi/ Distribusi di  
Kabupaten Pesisir Selatan, 2022**  
*Distribution Stations and Transmission/Distribution  
Networks in Pesisir Selatan District, 2022*

Kecamatan Sub-District	Distribusi Travo Travo Distribution (Buah/ Unit)	Tegangan Menengah Saluran Udara Mid Voltage Overhead (Lines route)		Tegangan Rendah Saluran Udara Low Voltage Overhead (Lines route)	
		Panjang Jaringan (Kms) Network Length (Kms)	Besar Tegangan (V) Voltage (V)	Panjang Jaringan (Kms) Network Length (Kms)	Besar Tegangan (V) Voltage (V)
(1)	(2)	(3)	(4)	(5)	(6)
1 Silaut	47	66,5	20 000	50,33	230/400
2 Lunang	22	13,38	20 000	19,8	230/400
3 Basa Ampek Balai Tapan	49	34,45	20 000	53,3	230/400
4 Ranah Ampek Hulu Tapan	30	24,57	20 000	40	230/400
5 Pancung Soal	45	20,57	20 000	110,67	230/400
6 Airpura	43	40,39	20 000	23,1	230/400
7 Linggo Sari Baganti	150	132,86	20 000	1,15	230/400
8 Ranah Pesisir	40	29,55	20 000	77,72	230/400
9 Lengayang	159	191,76	20 000	85,72	230/400
10 Sutera	78	...	20 000	...	230/400
11 Batang Kapas	58	...	20 000	...	230/400
12 IV Jurai	87	...	20 000	...	230/400
13 Bayang	21	...	20 000	...	230/400
14 IV Nagari Bayang Utara	18	...	20 000	...	230/400
15 Koto XI Tarusan	50	...	20 000	...	230/400
<b>Pesisir Selatan</b>	<b>897</b>	<b>554,03</b>	<b>20 000</b>	<b>461,79</b>	<b>230/400</b>

Sumber/Source: PLN Rantai Painan dan Balai Selasa/  
State Electricity Company of Painan and Balai Selasa

## 6.2 INDUSTRI INDUSTRY

**Tabel 6.2.1** Jumlah Usaha Industri Kecil Menurut Jenis Industri di Kabupaten Pesisir Selatan, 2022  
*Number of Small Industrial Enterprises by Type of Industry in Pesisir Selatan Regency, 2022*

Jenis Industri Type of Industry		Formal Formal (Unit)	Non Formal Informal (Unit)	Jumlah Total (Unit)
(1)		(2)	(3)	(4)
1	Industri Makanan	174	1 549	1 723
2	Industri Minuman	38	104	142
3	Industri Pengolahan Tembakau	-	-	-
4	Industri Tekstil	34	86	120
5	Industri Pakaian Jadi	39	271	310
6	Industri Kulit Barang dari Kulit dan Alas Kaki	3	9	12
7	Industri Kayu, Barang dari Kayu dan Gabus (Tidak Termasuk Furnitur) dan Barang Anyaman dari Bambu, Rotan dan Sejenisnya	21	137	158
8	Industri Kertas dan Barang dari Kertas	-	-	-
9	Industri Pencetakan dan Reproduksi Media Rekaman	14	3	17
10	Industri Produk dari Batu Bara dan Pengilangan Minyak Bumi	-	-	-
11	Industri Bahan Kimia dan Barang dari Bahan Kimia	5	1 352	1 357
12	Industri Farmasi, Produk Obat Kimia dan Obat Tradisional	1	3	4

Bersambung/To Be Continued...

Lanjutan Tabel/Continued Table 6.2.1

Jenis Industri Type of Industry		Formal Formal (Unit)	Non Formal Informal (Unit)	Jumlah Total (Unit)
(1)	(2)	(3)	(4)	
13	Industri Karet, Barang dari Karet dan Plastik dan Plastik	1	2	3
14	Industri Barang Galian Bukan Logam	40	299	339
15	Industri Logam Dasar	-	-	-
16	Industri Barang Logam, Bukan Mesin dan Peralatannya	24	132	156
17	Industri Komputer, Barang Elektronik dan Optik	-	-	-
18	Industri Peralatann Listrik	-	-	-
19	Industri Mesin dan Perlengkapan YTDL	1	4	5
20	Industri Kendaraan Bermotor, Trailer dan Semi Trailer	10	7	17
21	Industri Alat Angkutan Lainnya	7	13	20
22	Industri Furnitur	127	391	518
23	Industri Pengolahan Lainnya	6	64	70
24	Reparasi dan Pemasangan Mesin dan Peralatan	-	-	-
<b>Pesisir Selatan</b>		<b>545</b>	<b>4 426</b>	<b>4 971</b>

Sumber/Source: Dinas Perdagangan dan Transmigrasi Kabupaten Pesisir Selatan/  
Department of Trade and Transmigration of Pesisir Selatan Regency



**Tabel 6.2.2** Jumlah Tenaga Kerja Industri Kecil Menurut Jenis Industri di Kabupaten Pesisir Selatan, 2022  
**Number of Labors in Small and Medium Industries by Type in Pesisir Selatan Regency, 2022**

Jenis Industri Type of Industry		Formal Formal (Orang)	Non Formal Informal (Orang)	Jumlah Total (Orang)
(1)	(2)	(3)	(4)	
1	Industri Makanan	709	3 907	4 616
2	Industri Minuman	93	272	365
3	Industri Pengolahan Tembakau	-	-	-
4	Industri Tekstil	287	397	684
5	Industri Pakaian Jadi	123	685	808
6	Industri Kulit Barang dari Kulit dan Alas Kaki	9	17	26
7	Industri Kayu, Barang dari Kayu dan Gabus (Tidak Termasuk Furnitur) dan Barang Anyaman dari Bambu, Rotan dan Sejenisnya	64	254	318
8	Industri Kertas dan Barang dari Kertas	-	-	-
9	Industri Pencetakan dan Reproduksi Media Rekaman	52	9	61
10	Industri Produk dari Batu Bara dan Pengilangan Minyak Bumi	-	-	-
11	Industri Bahan Kimia dan Barang dari Bahan Kimia	35	3 708	3 743
12	Industri Farmasi, Produk Obat Kimia dan Obat Tradisional	2	13	15

Bersambung/To Be Continued...

Lanjutan Tabel/*Continued Table 6.2.2*

<b>Jenis Industri</b> <i>Type of Industry</i>		<b>Formal</b> <i>Formal</i> <b>(Orang)</b>	<b>Non Formal</b> <i>Informal</i> <b>(Orang)</b>	<b>Jumlah</b> <i>Total</i> <b>(Orang)</b>
(1)	(2)	(3)	(4)	
13	Industri Karet, Barang dari Karet dan Plastik dan Plastik	2	5	7
14	Industri Barang Galian Bukan Logam	102	700	802
15	Industri Logam Dasar	-	-	-
16	Industri Barang Logam, Bukan Mesin dan Peralatannya	100	294	394
17	Industri Komputer, Barang Elektronik dan Optik	-	-	-
18	Industri Peralatann Listrik	-	-	-
19	Industri Mesin dan Perlengkapan YTDL	3	8	11
20	Industri Kendaraan Bermotor, Trailer dan Semi Trailer	42	39	81
21	Industri Alat Angkutan Lainnya	11	43	54
22	Industri Furnitur	547	1 048	1 595
23	Industri Pengolahan Lainnya	70	147	217
24	Reparasi dan Pemasangan Mesin dan Peralatan	-	-	-
<b>Pesisir Selatan</b>		<b>2 251</b>	<b>11 546</b>	<b>13 797</b>

Sumber/*Source*: Dinas Perdagangan dan Transmigrasi Kabupaten Pesisir Selatan/  
Department of Trade and Transmigration of Pesisir Selatan Regency

**Tabel**  
**Table 6.2.3**

**Nilai Produksi Industri Kecil Menurut Jenis Industri di  
Kabupaten Pesisir Selatan, 2022**  
*Production Value of Small Industries by Type of Industry in  
Pesisir Selatan Regency, 2022*

Jenis Industri Type of Industry		Formal Formal (Rp.000)	Non Formal Informal (Rp.000)	Jumlah Total (Rp.000)
(1)	(2)	(3)	(4)	
1	Industri Makanan	27 844 418	157 479 445.5	185 323 863.5
2	Industri Minuman	2 323 473	6 643 672	8 967 145
3	Industri Pengolahan Tembakau	-	-	-
4	Industri Tekstil	3 702 715	4 078 599	7 781 314
5	Industri Pakaian Jadi	2 234 808	10 696 846.5	12 931 654.5
6	Industri Kulit Barang dari Kulit dan Alas Kaki	296 780	693 755	990 535
7	Industri Kayu, Barang dari Kayu dan Gabus (Tidak Termasuk Furnitur) dan Barang Anyaman dari Bambu, Rotan dan Sejenisnya	884 260	3 179 090	4 063 350
8	Industri Kertas dan Barang dari Kertas	-	-	-
9	Industri Pencetakan dan Reproduksi Media Rekaman	1 418 630	96 000	1 514 630
10	Industri Produk dari Batu Bara dan Pengilangan Minyak Bumi	-	-	-
11	Industri Bahan Kimia dan Barang dari Bahan Kimia	1 299 300	76 226 927	77 526 227
12	Industri Farmasi, Produk Obat Kimia dan Obat Tradisional	4 000	97 160	101 160

Bersambung/To Be Continued...

Lanjutan Tabel/*Continued Table 6.2.3*

	<b>Jenis Industri</b> <i>Type of Industry</i>	<b>Formal</b> <i>Formal</i> <b>(Rp.000)</b>	<b>Non Formal</b> <i>Informal</i> <b>(Rp.000)</b>	<b>Jumlah</b> <i>Total</i> <b>(Rp.000)</b>
	(1)	(2)	(3)	(4)
13	Industri Karet, Barang dari Karet dan Plastik dan Plastik	4 000	200 000	204 000
14	Industri Barang Galian Bukan Logam	5 311 347	17 066 472	22 377 819
15	Industri Logam Dasar	-	-	-
16	Industri Barang Logam, Bukan Mesin dan Peralatannya	6 959 990	13 015 769	19 975 759
17	Industri Komputer, Barang Elektronik dan Optik	-	-	-
18	Industri Peralatann Listrik	-	-	-
19	Industri Mesin dan Perlengkapan YTDL	894 600	855 000	1 749 600
20	Industri Kendaraan Bermotor, Trailer dan Semi Trailer	2 621 600	2 032 200	4 653 800
21	Industri Alat Angkutan Lainnya	441 000	1 110 000	1 551 000
22	Industri Furnitur	33 922 143	69 078 087	103 000 230
23	Industri Pengolahan Lainnya	6 863 200	2 606 305	9 469 505
24	Reparasi dan Pemasangan Mesin dan Peralatan	-	-	-
	<b>Pesisir Selatan</b>	<b>97 026 264</b>	<b>365 155 328</b>	<b>462 181 592</b>

Sumber/*Source*: Dinas Perdagangan dan Transmigrasi Kabupaten Pesisir Selatan/  
Department of Trade and Transmigration of Pesisir Selatan Regency



# BAB PARIWISATA

## 7

### Profil Pariwisata di Kabupaten Pesisir Selatan tahun 2022



Jumlah Hotel/  
Penginapan

66

Jumlah Kamar

539



Jumlah Tempat  
Tidur

907





## PENJELASAN TEKNIS

1. **Wisatawan mancanegara (wisman)** ialah setiap pengunjung yang mengunjungi suatu negara di luar tempat tinggalnya, didorong oleh satu atau beberapa keperluan tanpa bermaksud memperoleh penghasilan di tempat yang dikunjungi dan lamanya kunjungan tersebut tidak lebih dari satu tahun (12 bulan). Definisi ini mencakup 2 (dua) kategori wisatawan mancanegara, yaitu :
  - a. **Wisatawan (turis)** ialah setiap pengunjung seperti definisi di atas yang tinggal paling sedikit 24 jam, akan tetapi tidak lebih dari 1 (satu) tahun di tempat yang dikunjungi, dengan maksud antara lain: berlibur, rekreasi, olah raga, bisnis, menghadiri pertemuan, studi, dan kunjungan dengan alasan kesehatan.
  - b. **Excursionist** ialah setiap pengunjung seperti definisi di atas yang tinggal kurang dari 24 jam di tempat yang dikunjungi (termasuk "Cruise passengers"). Cruise Passengers ialah setiap pengunjung yang tiba di suatu negara di mana mereka tidak menginap di akomodasi yang tersedia di negara tersebut, misalnya dengan kapal laut.
2. **Wisatawan (turis)** ialah setiap pengunjung seperti definisi di atas yang tinggal paling sedikit 24 jam, akan tetapi tidak lebih

## TECHNICAL NOTES

1. **An International Visitor** is any person visiting a country other than his usual place of residence for any reason other than for earning income in the country visited, and the length of stay is no more than one year (12 months). This definition covers two categories of foreign visitors, namely :
  - a. **Tourist** is any visitor staying for at least 24 hours, but no more than one year in the country visited, with any of these purposes: pleasure, recreation, sports, business, attending meetings, study, and visit for health reasons.
  - b. **Excursionist** is any visitor staying less than 24 hours in the country visited (including Cruise Passengers). Cruise Passengers is visitors arriving in a country without staying in any accommodation available in the visited country.
2. **"Tourist"** is any visitor staying for at least 24 hours, but no more than one year, in the country visited, with the intention of visiting, and



dari 1 (satu) tahun di tempat yang dikunjungi, dengan maksud antara lain: berlibur, rekreasi, olah raga, bisnis, menghadiri pertemuan, studi, dan kunjungan dengan alasan kesehatan.

3. **Rata-rata lama tinggal** adalah rata-rata waktu tinggal wisatawan mancanegara di Indonesia untuk satu kali kunjungan.
4. **Usaha penyediaan akomodasi** adalah usaha yang menyediakan pelayanan penginapan yang dapat dilengkapi dengan pelayanan pariwisata lainnya. Usaha penyediaan akomodasi dapat berupa hotel, vila, pondok wisata, bumi perkemahan, persinggahan karavan, dan akomodasi lainnya yang digunakan untuk tujuan pariwisata.
5. **Hotel** adalah penyediaan akomodasi secara harian berupa kamar-kamar di dalam satu bangunan yang dapat dilengkapi dengan jasa pelayanan makan dan minum, kegiatan hiburan dan atau fasilitas lainnya. Hotel terdiri dari hotel berbintang dan hotel nonbintang.
6. **Hotel bintang** adalah usaha penyediaan jasa pelayanan penginapan, makan minum serta jasa lainnya bagi umum dengan menggunakan sebagian atau seluruh bangunan. Usaha ini dikelola secara komersial serta memenuhi ketentuan persyaratan sebagai hotel bintang (termasuk berlian) yang ditetapkan dalam

*for any of these purposes: Pleasure, recreation and sports, Business, visiting friends and relatives, missions, attending meetings, conferences, visit for health reasons and study.*

3. **Average length of stay** is the average stay duration of foreign visitor in Indonesia for one trip.
4. **The business of providing accommodation** is a business that provides specialty services that can be equipped with other tourism services. It includes hotel, villa, cottage, camping, caravan stop, and other accommodation that are used for tourism purposes.
5. **Hotel** is a daily supply of accommodation rooms within a building which can be equipped with eating and drinking services, entertainment activities and/or other facilities. Hotel consists of a classified hotel and a non-classified hotel.
6. **A star hotel** is the business of providing an accommodation, eating and drinking as well as other services for the public by using a building or a part of a building. It is managed commercially and meets specified requirements as a star hotel (including diamonds) set forth in the decree of fostering agency. For example, five star hotel,

surat keputusan instansi yang membinanya. Misalnya hotel bintang lima, hotel bintang empat dan seterusnya.

7. **Tingkat penghunian kamar hotel** adalah persentase banyaknya malam kamar yang dihuni terhadap banyaknya malam kamar yang tersedia.
8. **Rata-rata lamanya tamu menginap** adalah banyaknya malam tempat tidur yang terpakai (malam tamu) dengan banyaknya tamu yang menginap di hotel atau akomodasi lainnya.

*four star hotel, and so on.*

7. **Room occupancy rate** is the number of room-nights occupied divided by the number of roomnights available, multiplied by 100 percent.
8. **Average length of stay** is the number of bed-nights used (guest night) divided by the number of guests coming to spend the night at the accommodation.

<https://pesselkab.bps.go.id>

**ULASAN**

Arus wisatawan domestik yang berkunjung di Kabupaten Pesisir Selatan pada tahun 2022 adalah 942.240 orang, meningkat 64 persen dibandingkan tahun sebelumnya dan jumlah pengunjung asing juga bertambah menjadi 120 orang.

Pada tahun 2022 di Kabupaten Pesisir Selatan terdapat 38 hotel dan 108 objek wisata yang tersebar di 15 kecamatan.

**DESCRIPTION**

*The flow of domestic tourists visiting Pesisir Selatan Regency in 2022 was 942,240 peoples, an increase of 64 percent compared to the previous year and the number of foreign visitors also increased become 120 peoples.*

*In 2022 in Pesisir Selatan Regency there will be 38 hotels and 108 tourist attractions..*

**Gambar** 7.1  
**Figures**

**Arus Wisatawan yang Berkunjung di Kabupaten Pesisir Selatan, 2013-2022**  
**Flow of Tourists Visiting Pesisir Selatan District, 2013-2022**



Sumber/Source: Dinas Pariwisata, Pemuda dan Olahraga Kab. Pesisir Selatan/ *Tourism Youth and Sports Agency of Pesisir Selatan Regency*

**Gambar**  
**Figures** 7.2**Jumlah Objek Wisata Menurut Kecamatan dan Jenisnya  
di Kabupaten Pesisir Selatan, 2022**  
**Number of Tourist Attractions by District and Type in  
Pesisir Selatan Regency, 2022**

Sumber/Source: Dinas Pariwisata, Pemuda dan Olahraga Kab. Pesisir Selatan/ *Tourism Youth and Sports Agency of Pesisir Selatan Regency*

**Tabel**  
**Table** 7.1

**Jumlah Rumah Makan/Restoran Menurut Kecamatan di  
Kabupaten Pesisir Selatan, 2019–2022**  
*Number of Restaurants by Subdistrict in Pesisir Selatan  
Regency, 2019–2022*

Kecamatan Subdistrict	2019	2020	2021	2022
(1)	(2)	(3)	(4)	(5)
1 Silaut	6	6	...	...
2 Lunang	6	6	...	...
3 Basa Ampek Balai Tapan	7	17	...	...
4 Ranah Ampek Hulu Tapan	3	17	...	...
5 Pancung Soal	7	-	...	...
6 Airpura	-	-	...	...
7 Linggo Sari Baganti	16	16	...	...
8 Ranah Pesisir	8	8	...	...
9 Lengayang	8	8	...	...
10 Sutera	13	13	...	...
11 Batang Kapas	5	5	...	...
12 IV Jurai	27	28	...	...
13 Bayang	19	19	...	...
14 IV Nagari Bayang Utara	-	1	...	...
15 Koto XI Tarusan	19	19	...	...
<b>Pesisir Selatan</b>	<b>144</b>	<b>163</b>	<b>...</b>	<b>...</b>

Sumber/Source: Dinas Pariwisata, Pemuda dan Olahraga Kab. Pesisir Selatan/ Tourism Youth and Sports Agency of Pesisir Selatan Regency

**Tabel 7.2**  
**Table**

**Daftar Nama, Alamat Hotel/ Akomodasi, Jumlah Kamar, Tempat Tidur yang Tersedia dan Jarak dari Ibukota Kabupaten Pesisir Selatan, 2022**  
**List of Names, Hotel/ Accommodation Addresses, Number of Rooms, Available Beds and Distance from the Capital of Pesisir Selatan Regency, 2022**

<b>Nama Hotel/ Penginapan</b> <i>Hotel's Name</i>	<b>Alamat</b> <i>Address</i>	<b>Jumlah Kamar</b> <i>Number of Rooms</i>	<b>Jumlah Tempat Tidur</b> <i>Number of Beds</i>	<b>Jarak dari Painan</b> <i>Distance From Painan (Km)</i>
(1)	(2)	(3)	(4)	(5)
1 Saga Murni	Jln. Jend Sudirman	26	44	4,00
2 Penginapan Al-Barqah	Jln. Jend Sudirman	11	34	4,00
3 Langkisau Resort	Jln. Langkisau Salido	22	37	2,00
4 Anordio	Painan	10	28	1,00
5 Triza Hotel	Jln. Dr. Moh. Hatta	14	24	1,00
6 Penginapan AA	Jln. H. Ilyas Yacub	7	7	0,50
7 Home Stay Dena	Jln. Carocok Painan	7	10	1,00
8 Home Stay Doria	Jln. Tentara Pelajar	5	7	1,00
9 Home Stay Delima	Jln. Tentara Pelajar	5	5	1,00
10 Hote Stay Cikha	Jln. Tentara Pelajar	5	5	1,00
11 Home Stay Rapiubi	Jln. Tentara Pelajar	3	3	1,00
12 Hanna Hotel	Jln. H. Ilyas Yacub	33	48	0,50
13 Guest House Anggrek	Jln. Trikora	3	3	0,50
14 Guest House Pulau Cingkuak	Jln. Trikora	8	8	0,50
15 Home Stay Wisma Puri	Jln. Pagaruyung 3	9	18	0,50
16 Home Stay Rumah Puti	Jln. Pagaruyung	9	15	0,50
17 Home Stay Nanda	Jln. Pincuran Boga	3	3	1,00
18 Penginapan Sivia	Jln. Tentara Pelajar	3	3	0,50

Bersambung/To Be Continued...

Lanjutan Tabel/*Continued Table 7.2*

<b>Nama Hotel/ Penginapan</b> <i>Hotel's Name</i>	<b>Alamat</b> <i>Address</i>	<b>Jumlah Kamar</b> <i>Number of Rooms</i>	<b>Jumlah Tempat Tidur</b> <i>Number of Beds</i>	<b>Jarak dari Painan</b> <i>Distance From Painan (Km)</i>
(1)	(2)	(3)	(4)	(5)
19 Penginapan Wati	Jln. Tentara Pelajar	3	3	0,50
20 Penginapan Sederhana	Jln. Tentara Pelajar	3	3	0,50
21 Penginapan Mawar	Jln. Tentara Pelajar	4	4	0,50
22 Hotel Aida	Jln. Sutan Syahrir	12	24	0,50
23 Penginapan urung House	Jln. Sult Hasanuddin	7	11	0,50
24 Edotel	Jln. Dr. Moh. Hatta	13	26	1,00
25 Burma Residence Syariah	Jln. H. Agus Salim	8	8	3,00
26 Penginapan Lima Saudara	Jln. Jendral Sudirman	5	6	3,50
27 Hotel Rihan	Jln. Jendral Sudirman	7	7	2,50
28 Penginapan Rumah Mama	Jln. Jendral Sudirman	4	4	2,50
29 Anugrah Penginapan	Jln. Pagaruyung 3	10	22	0,50
30 Hotel Adikarya	Jln. Ilyas Yacub Painan	25	34	1,00
31 Losmen Grandita	Jln. Koto Tinggi Painan	7	11	1,00
32 Hotel Andika	Jln. Pemuda	9	15	0,50
33 Barazaki House	Perumahan SMK Sago	5	7	4,00
34 Hotel Andini	Jln. Prof Hamka	12	18	0,50
35 Penginapan Aida	Jln. Sawah Liat Kapuh Utara	4	6	15,00
36 Home Stay Incim	Pulau Kudo-kudo	5	10	30,00
37 Home Stay Unsu	Pulau Kudo-kudo	2	4	30,00
38 Home Stay Boy	Pulau Kudo-kudo	3	6	30,00
39 Kapo-kapo Beach Villa	Sei Nyalo Kawasan Mandeh	2	4	32,00
40 Home Stay Asila	Batu Hambar	2	4	20,00

Bersambung/*To Be Continued...*



Lanjutan Tabel/*Continued Table 7.2*

<b>Nama Hotel/ Penginapan</b> <i>Hotel's Name</i>	<b>Alamat</b> <i>Address</i>	<b>Jumlah Kamar</b> <i>Number of Rooms</i>	<b>Jumlah Tempat Tidur</b> <i>Number of Beds</i>	<b>Jarak dari Painan</b> <i>Distance From Painan</i>
(1)	(2)	(3)	(4)	(5)
41 Home Stay jambu Ketek	Kawasan Mandeh	2	4	20,00
42 Penginapan Labun Suda	Carocok Anau	15	30	20,00
43 Penginapan Mandeh Havana	Jln. Tambang	13	25	17,00
44 Penginapan Rambahai	Jln. Carocok Anau	4	6	20,00
45 Penginapan Bunda Mandiri	Jln. Ampang Pulau	15	25	17,00
46 Penginapan Air Land	Jln. Barung-Barung Balantai	13	16	40,00
47 Karambia Condong	Jln. Api-Api	4	4	22,00
48 Giszella Hotel	Jln. Raya Painan Ps Baru	16	24	15,00
49 Penginapan Uniang	Jln. Kambang Lakitan	13	26	60,00
50 Penginapan Bunga Tanjung	Air Haji	5	10	80,00
51 Penginapan Aceh Minang	Inderapura	8	16	111,00
52 Penginapan Bunda	Inderapura	5	5	111,00
53 Penginapan RRR	Tapan	4	6	136,00
54 Penginapan Azizah	Tapan	9	12	136,00
55 Penginapan Pasta	Tapan	5	10	136,00
56 Hotel Felia	Tapan	7	14	136,00
57 Hotel Bunga Fachri	Tapan	5	10	136,00
58 Penginapan Bagus	Tapan	10	20	136,00
59 Penginapan Kasian Ombak	Lunang	7	14	155,00
60 Penginapan Regil	Lunang	7	14	155,00

Bersambung/*To Be Continued...*

Lanjutan Tabel/*Continued Table 7.2*

Nama Hotel/ Penginapan <i>Hotel's Name</i>		Alamat <i>Address</i>	Jumlah Kamar <i>Number of Rooms</i>	Jumlah Tempat Tidur <i>Number of Beds</i>	Jarak dari Painan <i>Distance From Painan</i>
(1)		(2)	(3)	(4)	(5)
61	Penginapan Nurul Hidayah	Lunang	7	14	155,00
62	Penginapan Dinda	Lunang	5	10	155,00
63	Penginapan Rini	Lunang	3	6	155,00
64	Penginapan Lisa	Silaut	3	3	171,00
65	Penginapan Yaumi	Silaut	4	4	171,00
66	Pandan View Mandeh	Koto XI Tarusan	15	40	24,00
<b>Pesisir Selatan</b>			<b>539</b>	<b>907</b>	<b>-</b>

Sumber/*Source*: Dinas Pariwisata, Pemuda dan Olahraga Kab. Pesisir Selatan  
Tourism Youth and Sports Agency of Pesisir Selatan Regency

**Tabel 7.3**  
**Table****Jumlah Akomodasi Hotel Menurut Kecamatan di Kabupaten Pesisir Selatan, 2021-2022**  
**Number of Hotel Accommodations by District in Pesisir Selatan Regency, 2021-2022**

Kecamatan Sub-District	Hotel Hotels		Kamar Rooms		Tempat Tidur Beds	
	2021	2022	2021	2022	2021	2022
(1)	(2)	(3)	(4)	(5)	(6)	(7)
1 Silaut	2	2	7	7	7	7
2 Lunang	5	5	63	72	82	105
3 Basa Ampek Balai Tapan	6	6	72	80	72	80
4 Ranah Ampek Hulu Tapan	-	-	-	-	-	-
5 Pancung Soal	2	2	21	26	21	21
6 Airpura	-	-	-	-	-	-
7 Linggo Sari Baganti	1	1	10	10	10	15
8 Ranah Pesisir	4	4	60	60	60	60
9 Lengayang	1	1	13	17	26	32
10 Sutera	-	-	-	-	-	-
11 Batang kapas	-	-	-	-	-	-
12 IV Jurai	11	11	181	187	362	374
13 Bayang	1	1	16	46	32	75
14 IV Nagari Bayang Utara	-	-	-	-	-	-
15 Koto XI Tarusan	-	-	-	-	-	-
<b>Pesisir Selatan</b>	<b>38</b>	<b>38</b>	<b>427</b>	<b>453</b>	<b>640</b>	<b>682</b>

Sumber/Source: Dinas Pariwisata, Pemuda dan Olahraga Kab. Pesisir Selatan/ *Tourism Youth and Sports Agency of Pesisir Selatan Regency*

**Tabel 7.4**  
**Table**

**Jumlah Industri Pariwisata Menurut Kecamatan dan Jenis Usaha di Kabupaten Pesisir Selatan, 2022**  
**Number of Tourism Industry by District and Type of Business in Pesisir Selatan Regency, 2022**

Kecamatan Sub-District	Jenis Usaha Type of Activity		
	Hotel Berbintang Star Hotel	Penginapan Inn	Agen Perjalanan Tour Agent
(1)	(2)	(3)	(4)
1 Silaut	-	3	1
2 Lunang	-	4	1
3 Basa Ampek Balai Tapan	-	6	1
4 Ranah Ampek Hulu Tapan	-	-	1
5 Pancung Soal	-	2	2
6 Airpura	-	-	2
7 Linggo Sari Baganti	-	4	4
8 Ranah Pesisir	-	4	1
9 Lengayang	-	2	3
10 Sutura	-	2	2
11 Batang kapas	-	-	3
12 IV Jurai	-	30	8
13 Bayang	-	2	1
14 IV Nagari Bayang Utara	-	-	-
15 Koto XI Tarusan	-	35	4
<b>Pesisir Selatan</b>	<b>-</b>	<b>94</b>	<b>34</b>

Bersambung/To Be Continued...

Lanjutan Tabel/Continued Table 7.4

Kecamatan Sub-District	Jenis Usaha Type of Activity		
	Toko Souvenir Souvenir Shop	Trasnportasi Wisata Tours Transportation	Rumah Makan Restaurant
(1)	(2)	(3)	(4)
1 Silaut	1	-	6
2 Lunang	3	-	6
3 Basa Ampek Balai Tapan	3	-	12
4 Ranah Ampek Hulu Tapan	1	-	4
5 Pancung Soal	-	-	10
6 Airpura	1	-	3
7 Linggo Sari Baganti	2	-	9
8 Ranah Pesisir	3	15	8
9 Lengayang	6	5	10
10 Sutura	2	5	15
11 Batang kapas	3	6	7
12 IV Jurai	13	102	37
13 Bayang	2	12	21
14 IV Nagari Bayang Utara	2	-	3
15 Koto XI Tarusan	11	85	25
<b>Pesisir Selatan</b>	<b>53</b>	<b>230</b>	<b>173</b>

Sumber/Source: Dinas Pariwisata , Pemuda dan Olahraga Kab. Pesisir Selatan/ *Tourism Youth and Sports Agency of Pesisir Selatan Regency*

**Tabel 7.5**  
**Table**

**Arus Wisatawan yang Berkunjung di Kabupaten Pesisir Selatan, 2013-2022**  
**Flow of Tourists Visiting Pesisir Selatan District, 2013-2022**

Tahun Years	Asing Foreign	Domestik Domestic	Jumlah Total
(1)	(3)	(4)	
2013	578	587 056	587 634
2014	1 551	1 544 684	1 546 235
2015	1 600	2 000 000	2 001 600
2016	1 500	1 980 000	1 981 500
2017	1 700	2 350 000	2 351 700
2018	1 623	2 479 841	2 481 464
2019	3 650	2 065 863	2 069 513
2020	250	177 033	177 283
2021	-	574 180	574 180
2022	120	942 120	942 240

Sumber/Source: Dinas Pariwisata, Pemuda dan Olahraga Kab. Pesisir Selatan/ *Tourism Youth and Sports Agency of Pesisir Selatan Regency*

**Tabel 7.6**  
**Table****Jumlah Objek Wisata Menurut Kecamatan dan Jenisnya di Kabupaten Pesisir Selatan, 2022**  
**Number of Tourist Attractions by District and Type in Pesisir Selatan Regency, 2022**

Kecamatan <i>Sub-District</i>	Wisata Alam <i>Natural Tourism</i>	Wisata Bahari <i>Marine Tourism</i>	Wisata Sejarah <i>Historical Tourism</i>	Objek Karya Wisata <i>Field Trip Tourism</i>	Jumlah Total
(1)	(2)	(3)	(4)	(5)	(6)
1 Silaut	-	1	-	-	1
2 Lunang	2	-	1	1	4
3 Basa Ampek Balai Tapan	-	-	-	-	-
4 Ranah Ampek Hulu Tapan	2	-	-	-	2
5 Pancung Soal	1	1	2	-	4
6 Airpura	-	1	1	-	2
7 Linggo Sari Baganti	1	7	-	-	8
8 Ranah Pesisir	2	1	-	-	3
9 Lengayang	3	5	1	-	9
10 Sutera	2	5	-	2	7
11 Batang kapas	3	5	1	-	9
12 IV Jurai	7	12	2	1	21
13 Bayang	1	1	2	-	4
14 IV Nagari Bayang Utara	6	-	2	-	8
15 Koto XI Tarusan	2	22	2	2	26
<b>Pesisir Selatan</b>	<b>32</b>	<b>61</b>	<b>14</b>	<b>1</b>	<b>108</b>

Sumber/Source: Dinas Pariwisata, Pemuda dan Olahraga Kab. Pesisir Selatan/ *Tourism Youth and Sports Agency of Pesisir Selatan Regency*

**Tabel 7.7**  
**Table**

**Daftar Nama , Alamat Objek Wisata Alam dan Jarak dari Ibukota Kabupaten Pesisir Selatan, 2022**  
**List of Names, Addresses of Natural Tourism Objects and Distance from the Capital of Pesisir Selatan Regency, 2022**

	<b>Nama Objek Wisata</b> <i>Tourism Object's Name</i>	<b>Alamat</b> <i>Address</i>	<b>Jarak dari Ibukota Kab</b> <i>Distance from Regency's Capital (Km)</i>
	(1)	(2)	(3)
1	Air Terjun Timbulun	Kec IV Jurai	2
2	Bukik Langkisau	Kec IV Jurai	2
3	Pemandian Batu Biduak	Kec IV Jurai	10
4	Pemandian Lubuk Kuali	Kec Batang Kapas	15
5	Pemandian Jalamu	Kec Batang Kapas	15
6	Air Terjun Bayang Sani	Kec Bayang	20
7	Jembatan Akar	Kec Bayang Utara	25
8	Bukit Taratak	Kec Sutera	35
9	Air Terjun Sei Liku	Kec Ranah Pesisir	70
10	Air Terjun Palangai Gadang	Kec Ranah Pesisir	80
11	Pantai Carocok Painan	Kec IV Jurai	1
12	Lubuk Bayang Juaro	Kec. Lengayang	60
13	Embung Taratak	Kec. Sutera	40
14	Kawasan Objek Wisata Mande Tarusan	Kec Koto XI Tarusan	15
15	Air Terjun Sarasah Talang	Kec IV Jurai	10
16	Air Terjun Siguntur	Kec Koto XI Tarusan	35

Sumber/Source: Dinas Pariwisata , Pemuda dan Olahraga Kab. Pesisir Selatan/ *Tourism Youth and Sports Agency of Pesisir Selatan Regency*



**Tabel 7.8**  
**Table**

**Daftar Nama , Alamat Objek Wisata Bahari dan Jarak dari Ibukota Kabupaten Pesisir Selatan, 2022**  
**List of Names, Addresses of Marine Tourism Objects and Distance from the Capital of Pesisir Selatan Regency, 2022**

<b>Nama Objek Wisata</b> <i>Tourism Object's Name</i>	<b>Alamat</b> <i>Address</i>	<b>Jarak dari Ibukota Kab</b> <i>Distance from Regency's Capital (Km)</i>
(1)	(2)	(3)
1 Pulau Kareta	Kec. IV Jurai	1
2 Pantai Caracok	Kec. IV Jurai	1
3 Pulau Cingkuak	Kec. IV Jurai	1
4 Pulau Kasiak	Kec. IV Jurai	5
5 Pulau Semangki Gadang	Kec. IV Jurai	5
6 Pulau Semangki Kecil	Kec. IV Jurai	5
7 Pulau Batu Dandang	Kec. IV Jurai	7
8 Pulau Aur Gadang	Kec. IV Jurai	11
9 Pulau Aur Ketek	Kec. IV Jurai	13
10 Pulau Penyu	Kec. IV Jurai	55
11 Pulau Batu Nago	Kec. Batan Kapas	12
12 Teluk Tempurung	Kec. Batan Kapas	25
13 Pulau Nibung	Kec. Bayang	12
14 Pulau Babi	Koto XI Tarusan	15
15 Pulau Kumbang	Koto XI Tarusan	20

Bersambung/To Be Continued...

Lanjutan Tabel/*Continued Table 7.8*

Nama Objek Wisata <i>Tourism Object's Name</i>		Alamat <i>Address</i>	Jarak dari Ibukota Kab <i>Distance from Regency's Capital (Km)</i>
(1)	(2)	(3)	(3)
16	Pulau Putik Sanggua	Koto XI Tarusan	22
17	Pulau Setan	Koto XI Tarusan	24
18	Pulau Setan Kecil	Koto XI Tarusan	24
19	Pulau Nyamuk	Koto XI Tarusan	37
20	Pulau Marak Besar	Koto XI Tarusan	38
21	Pulau Marak Kecil	Koto XI Tarusan	38
22	Pulau Cubadak	Koto XI Tarusan	38
23	Pulau Pagang	Koto XI Tarusan	43

Sumber/*Source*: Dinas Pariwisata, Pemuda dan Olahraga Kab. Pesisir Selatan/ *Tourism Youth and Sports Agency of Pesisir Selatan Regency*

**Tabel 7.9**  
**Table**

**Daftar Nama , Alamat Objek Wisata Sejarah dan Jarak dari Ibukota Kabupaten Pesisir Selatan, 2022**  
**List of Names, Addresses of Historical Attractions and Distance from the Capital of Pesisir Selatan Regency, 2022**

	<b>Nama Objek Wisata</b> <i>Tourism Object's Name</i>	<b>Alamat</b> <i>Address</i>	<b>Jarak dari Ibukota Kab</b> <i>Distance from Regency's Capital (Km)</i>
	(1)	(2)	(3)
1	Benteng Pulau Cingkuak dan Makam Van Kempen	Pulau Cingkuak Nag. Painan Kec. IV Jurai	1
2	Makam H Ilyas Yakub	Kamp Kapencong Nag. Koto Berapak Kec. Bayang	20
3	Situs Kursi Rajo Komplek Makam Sultan Perhimpunan Alam	Kamp Duku Selatan Nag. Duku Kec. Koto XI Tarusan	22
4	Makam Syekh Jamil	Kamp Puluik-Puluik Nag. Puluik-Puluik Kec. Bayang Utara	22
5	Situs Kursi Rajo	Kamp Puluik-Puluik Nag. Puluik-Puluik Kec. Bayang Utara	25
6	Masjid Al-Iman	Kamp Koto Baru Nagari Kambang Kec. Lengayang	62
7	Rumah Percetakan Uang	Kamp. Koto Pulai Nag. Kambang Kec. Lengayang	65
8	Situs Peninggalan Sejarah Kerajaan Inderapura dan Makam Rajo Inderapura	Kamp Muaro Sakai Nagari Inderapura Kec. Pc Soal	113
9	Makam Tuan Berdarah Putih	Kamp Palokan Hilir Nagari Inderapura Kec. Pc Soal	115
10	Rumah Gadang Mande Rubiah Makam Bundo Kanduang dan Makam Cindua Mato	Kamp Lubuk Sitepung Nagari Lunang Kec Lunang	160
11	Bangkai Kapal MV. Boelongan	Laut Mandeh, Kec. Koto XI Tarusan	40

Sumber/Source: Dinas Pariwisata , Pemuda dan Olahraga Kab. Pesisir Selatan/ *Tourism Youth and Sports Agency of Pesisir Selatan Regency*

**Tabel 7.10**  
**Table**

**Daftar Nama , Alamat Objek Karya Wisata dan Jarak dari  
Ibukota Kabupaten Pesisir Selatan, 2022**  
*List of Names, Addresses of Tourism Objects and Distances  
from the Capital of Pesisir Selatan Regency, 2022*

	<b>Nama Objek Wisata</b> <i>Tourism Object's Name</i>	<b>Alamat</b> <i>Address</i>	<b>Jarak dari Ibukota Kab</b> <i>Distance from Regency's Capital (Km)</i>
	(1)	(2)	(3)
12	Konservasi Penyu di Pulau Gerabak Kecil	Kec. Sutera	36
13	Penangkaran Hewan Primata di Pulau Marak	Kec. Koto XI Tarusan	38
14	Penangkaran Penyu di Amping Parak	Kec. Sutera	30
15	Pulau Cingkuak	Kec. IV Jurai	1
16	Rumah Gadang Mandeh Rubiah	Kec. Lunang	160
17	Kawasan Mandeh	Kec. Koto XI Tarusan	24

Sumber/Source: Dinas Pariwisata , Pemuda dan Olahraga Kab. Pesisir Selatan/ *Tourism Youth and Sports Agency of Pesisir Selatan Regency*



# BAB

# 8

## TRANSPORTASI DAN KOMUNIKASI

Jumlah Kendaraan Paling Banyak di  
Kabupaten Pesisir Selatan Tahun 2022



Pick Up

1.767

Unit

Truk

125

Unit



Paket (Post Biasa) Yang Dikirim dan  
Diterima di Kabupaten Pesisir Selatan  
Selama tahun 2022

Terkirim

384



Terkirim

766



**PENJELASAN TEKNIS****TECHNICAL NOTES**

- |   |  |
|---|--|
| <p>1. Kendaraan bermotor adalah setiap kendaraan yang digerakkan oleh peralatan teknik yang ada pada kendaraan tersebut, biasanya digunakan untuk angkutan orang atau barang di atas jalan raya selain kendaraan yang berjalan di atas rel. Kendaraan bermotor yang dicatat adalah semua jenis kendaraan kecuali kendaraan bermotor TNI/Polri dan Korps Diplomatik.</p> | <p>1. <i>Motor vehicles are any kind of vehicles motorized by machine set up in those vehicles, they are usually used for transporting peoples or goods on roads except vehicles moving along a railway line. The data cover all kinds of motor vehicles except those belong to Indonesia Army Force Indonesian State Police and Diplomatic Corps.</i></p> |
| <p>2. Mobil penumpang adalah setiap kendaraan bermotor yang dilengkapi dengan tempat duduk untuk sebanyak-banyaknya delapan orang, tidak termasuk tempat duduk untuk pengemudi, baik dilengkapi atau tidak dilengkapi bagasi.</p>   | <p>2. <i>Passenger cars are any motor vehicles with no more than eight seats, excluding seat for driver, it can be with or without hoot.</i></p>   |
| <p>3. Mobil bis adalah setiap kendaraan bermotor yang dilengkapi dengan tempat duduk untuk lebih dari delapan orang, tidak termasuk tempat duduk untuk pengemudi, baik dilengkapi atau tidak dilengkapi bagasi.</p>   | <p>3. <i>Buses are large passenger cars having seats for more than eight passengers, excluding seat for driver, it can be with or without hoot.</i></p>  |
| <p>4. Mobil truk adalah setiap kendaraan bermotor yang digunakan untuk angkutan barang, selain mobil penumpang, mobil bis dan kendaraan bermotor roda dua.</p>  | <p>4. <i>Trucks are any motor vehicles used to transport goods excluding passenger cars, buses, and motorcycles.</i></p>   |
| <p>5. Kereta api adalah kendaraan</p>   | <p>5. <i>Train is a coach or a number of</i></p>   |



dengan tenaga gerak (listrik, diesel atau tenaga uap) yang berjalan sendiri maupun dirangkaikan dengan kendaraan lain, yang akan atau sedang bergerak di atas rel, terdiri dari kereta penumpang dan kereta barang.

*coaches joined together, moving along a railway line. It can be passenger train or freight train.*

- |  |  |
|--|--|
| <p>6. Kilometer penumpang adalah jumlah kilometer dari semua penumpang yang berangkat. Besaran ini merupakan penjumlahan jarak asal tujuan masing-masing penumpang.</p>            | <p>6. <i>Passenger kilometer is total kilometers of all departing passenger. This measurement is the sum of distance between the place of origin and the place of destination taken by all passengers.</i></p> |
| <p>7. Rata-rata jarak perjalanan per penumpang adalah rata-rata yang ditempuh oleh setiap penumpang, atau jumlah kilometer penumpang dibagi dengan jumlah penumpang berangkat.</p> | <p>7. <i>Mean distance of journey per passenger is mean distance taken by each passenger or total of passenger kilometer divided by the number of departing passengers.</i></p>                                |
| <p>8. Kilometer ton adalah jumlah kilometer semua ton yang diangkut. Besaran ini merupakan hasil penjumlahan jarak asal tujuan masing-masing barang dalam ton.</p>                 | <p>8. <i>Ton-kilometer is total kilometer of all cargoes carried. This is the sum of distance from area of origin to area of destination for each ton of cargoes.</i></p>                                      |
| <p>9. Rata-rata jarak angkut barang adalah rata-rata jarak yang ditempuh oleh setiap ton barang atau jumlah kilometer ton dibagi dengan ton dimuat.</p>                            | <p>9. <i>Mean distance of cargoes loaded is mean distance of each ton of cargoes loaded or total ton-kilometer divided by total ton of cargoes loaded.</i></p>   |
| <p>10. Kunjungan kapal adalah kapal yang datang di pelabuhan baik untuk berlabuh di perairan maupun bersandar di dermaga.</p>  | <p>10. <i>Ship call is a ship arriving at a port either for mooring or berthing.</i></p>   |

11. Gross Ton (GT) adalah volume ruangan kapal dalam m<sup>3</sup>, kecuali terowongan, lubang poros baling-baling, tempat jangkar, dan alas ganda.
  12. Kantor Pos adalah tempat pemberi pelayanan komunikasi tertulis dan atau surat elektronik, layanan paket, layanan logistik, layanan transaksi keuangan, dan layanan keagenan pos untuk kepentingan umum. Rumah pos berfungsi sama seperti kantor pos dan kantor pos pembantu, bedanya rumah pos biasanya terletak di daerah terpencil.
  13. Telekomunikasi adalah setiap pemancaran, pengiriman dan atau penerimaan dari setiap informasi dalam bentuk tanda-tanda, isyarat, tulisan, gambar, suara dan bunyi melalui sistem kawat, optik, radio atau sistem elektromagnetik lainnya.
  14. Jaringan telekomunikasi adalah rangkaian perangkat telekomunikasi dan kelengkapannya yang digunakan dalam bertelekomunikasi.
  15. Telepon tetap kabel dalam Susenas disebut telepon rumah adalah jaringan telekomunikasi menggunakan perangkat telepon tetap dengan kabel yang secara umum diatur oleh standar-standar teknis dengan menggunakan
11. *Gross Ton (GT) is total volume of all room in a ship (m<sup>3</sup>), excluding the volume of tunnel, the axle of propellers, the anchor, and the chain locker.*
  12. *Post Office is a service provider facility of written communication and or electronic mail, parcel service, logistics services, financial transaction services, and postal services to the public. Postal house has the same function as the post office and subsidiary of post office, the difference is that postal house is usually located in remote areas.*
  13. *Telecommunication includes every transmitting, delivering and or receiving from every information of marking, signal, article, picture, sound and voice through strand of wire system, optic, radio or other electromagnetic system.*
  14. *Telecommunication network is peripheral network of telecommunication and its equipment used in the means of telecommunication.*
  15. *Fixed line telephone based on Susenas called home phone is a telecommunication network using fixed line telephone device which is generally regulated by technical standards, using a phone number, also known as the Public Switched*

suatu nomor telepon, dikenal pula sebagai Public Switched Telephone Network (PSTN). Pada umumnya dimanfaatkan untuk telepon rumah dan jaringan internet, memiliki kemampuan menghantarkan sinyal dengan kuat dan jelas dengan biaya yang relatif lebih murah.

*Telephone Network (PSTN). It is generally used for home phone and Internet networks, has the ability to deliver a strong and clear signal with a relatively low cost.*

16. Telepon bergerak seluler adalah perangkat telekomunikasi elektronik yang mempunyai kemampuan dasar yang sama dengan telepon tetap kabel, namun dapat dibawa ke mana-mana (portable, mobile) dan tidak perlu disambungkan dengan jaringan telekomunikasi kabel. Selain berfungsi sebagai telepon, telepon selular modern biasanya mendukung layanan tambahan seperti Short Messages Services (SMS), Multimedia Messages Service (MMS), e-mail dan akses Internet, aplikasi bisnis dan permainan, serta fotografi. Saat ini, Indonesia mempunyai dua sistem jaringan telepon bergerak seluler yaitu Global System for Mobile Telecommunications (GSM) dan CDMA.

16. *Cellular mobile phone is an electronic telecommunication device which has the same basic capabilities with fixed cables, but can be taken anywhere (portable, mobile) and does not need to be connected to the wired telecommunications networks. In addition to functioning as a telephone, modern mobile phone typically supports additional services such as Short Messages Services (SMS), Multimedia Messages Service (MMS), e-mail and access to the Internet, business applications and games, as well as photography. Currently, Indonesia has two cellular mobile telephone network system that are GSM (Global System for Mobile Telecommunications) and Code Division Multiple Access (CDMA).*

17. Internet adalah sebuah jaringan komputer publik di seluruh dunia. Internet menyediakan akses ke sejumlah layanan komunikasi termasuk World Wide Web dan membawa email, berita, hiburan dan file data.

17. *The internet is a worldwide public computer network. It provides access to a number of communication services including the World Wide Web and carries e-mail, news, entertainment and data files.*

18. Penyiaran Radio mencakup penyiaran sinyal suara melalui studio penyiaran radio dan fasilitas untuk transmisi program yang berhubungan dengan masyarakat, termasuk mengumpulkan dan menyalurkan program melalui kabel atau satelit, internet (stasiun radio internet), termasuk penyiaran data yang terintegrasi dengan penyiaran radio.
19. Penyiaran dan pemrograman televisi mencakup pembuatan program saluran televisi lengkap dari komponen program yang dibeli (seperti film, dokumenter, dan lain-lain), komponen program yang dihasilkan sendiri (seperti berita lokal, laporan langsung) atau kombinasi keduanya, pemrograman dari saluran video atas dasar permintaan, dan penyiaran data yang diintegrasikan dengan siaran televisi. Program televisi lengkap dapat disiarkan sendiri atau melalui distribusi pihak ketiga, seperti perusahaan kabel atau provider televisi satelit. Pemrograman dapat bersifat umum atau khusus (misalnya format terbatas seperti program berita, olah raga, pendidikan atau program yang ditujukan untuk anak muda), dapat dibuat dengan bebas tersedia untuk pemakai atau dapat hanya tersedia atas dasar langganan.
18. *Radio broadcasting includes voice signals broadcasting through radio broadcasting studios and facilities for the programs transmission related to community, including collecting and distributing programs via cable or satellite, internet (internet radio station), including integrated data broadcasting with radio broadcasting.*
19. *Broadcasting and television programming includes the manufacture of a complete television channel program from purchased program components (such as films, documentaries, etc.), own produced program components (such as local news, live reports) or a combination of both, the programming of the video channel on the basis of demand, and data broadcasting integrated with television broadcasting. Complete television program can broadcast their own or through a third party distribution, such as cable companies or satellite television providers. Programming can be general or specific (e.g. limited formats such as news programs, sports, education or programs aimed at young people), can be made freely available to users or can only available on a subscription basis.*

20. Penerbitan surat kabar, jurnal, dan buletin/Majalah mencakup usaha penerbitan surat kabar dan surat kabar iklan, jurnal, buletin, majalah umum dan teknis, komik termasuk penerbitan jadwal radio dan televisi, dan sebagainya.
21. Koran atau surat kabar adalah suatu penerbitan yang ringan dan mudah dibuang, biasanya dicetak pada kertas berbiaya rendah yang disebut kertas koran, yang berisi berita-berita terkini dalam berbagai topik. Topiknya bisa berupa even politik, kriminalitas, olahraga, tajuk rencana, dan cuaca. Jenis surat kabar umum biasanya diterbitkan setiap hari, kecuali pada hari-hari libur. Surat kabar sore juga umum di beberapa negara. Selain itu, juga terdapat surat kabar mingguan yang biasanya lebih kecil dan kurang prestisius dibandingkan dengan surat kabar harian dan isinya biasanya lebih bersifat hiburan.
22. Tabloid adalah istilah suatu format surat kabar yang lebih kecil (597 mm × 375 mm) dari ukuran standar koran harian. Istilah ini biasanya dikaitkan dengan penerbitan surat kabar reguler non harian (bisa mingguan, dwimingguan, dll), yang terfokus pada hal-hal yang lebih “tidak serius”, terutama masalah selebritas, olah raga, kriminal, dll.
20. *Newspapers, journals, and bulletin/magazine publishing include newspapers and newspaper advertisements, journals, bulletin, general and technical magazines, comic, including radio and television schedule publishing, and so on.*
21. *Newspaper is a lightweight publication but easily disposed of, usually printed on low-cost paper called newsprint, containing the latest news on various topics. Topics can include political events, crime, sports, editorials, and weather. Common types of newspapers are usually published daily, except on holidays. Afternoon newspapers are also common in some countries. In addition, there is also a weekly newspaper that is usually smaller and less prestigious than the daily newspaper and its contents are usually more entertainment.*
22. *Tabloid is a smaller term format of newspaper (597 mm × 375 mm) than a standard size daily newspaper. This term is usually associated with the publishing of non-daily regular newspapers (can be weekly, biweekly, etc.), which focus on the things that are “not too serious”, especially the problem of celebrity, sports, crime, etc.*

23. Jurnal adalah majalah yang khusus memuat artikel dalam suatu bidang ilmu tertentu.
24. Buletin adalah publikasi organisasi yang mengangkat perkembangan suatu topik atau aspek tertentu dan diterbitkan/dipublikasikan secara teratur (berkala) dalam waktu yang relatif singkat (harian hingga bulanan). Buletin ditujukan kepada khalayak yang lebih sempit, yang berkaitan dengan bidang tertentu saja. Tulisan dalam buletin umumnya singkat dan padat (mirip berita), menggunakan bahasa yang formal, dan banyak istilah teknis berkaitan dengan bidang tersebut.
23. *Journal is a special magazine that publish an article in a particular field of science.*
24. *Bulletin is a publication of an organization that raised the development of a particular topic or aspect and issued/published regularly (periodically) in a relatively short time (daily to monthly). Bulletin is addressed to a narrower audience, which relates to a particular field. Posts in bulletin are generally short and concise (similar to news), using formal language and a lot of technical terms related to the field.*

**ULASAN**

**DESCRIPTION**

Arus penumpang pada tahun 2022 terdapat 137.242 orang yang datang ke Kabupaten Pesisir Selatan dan 135.469 orang yang pergi dari Kabupaten Pesisir Selatan.

Jumlah kantor pos dan kantor pos pembantu di Kabupaten Pesisir Selatan pada tahun 2022 adalah 9 unit.

Jumlah menara telekomunikasi di Kabupaten Pesisir Selatan pada tahun 2022 adalah 200 menara.

Jumlah aplikasi e-government pemerintah Kabupaten Pesisir Selatan adalah 95 aplikasi.

*The flow of passengers in 2022 is 137,242 people coming to Pesisir Selatan Regency and 135,469 people leaving Pesisir Selatan Regency.*

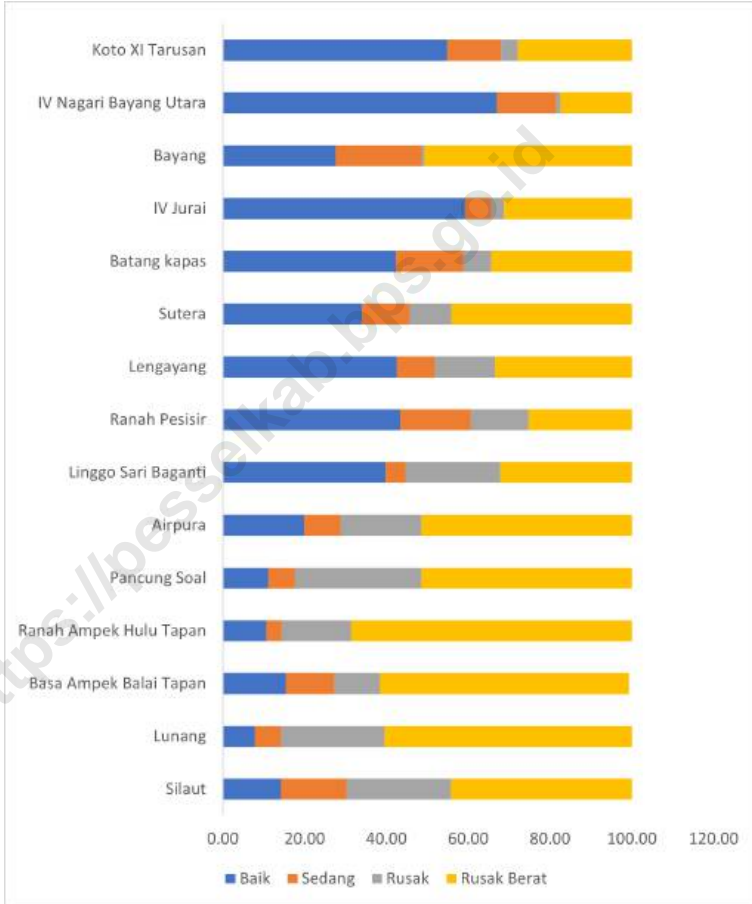
*The number of post offices and sub-post offices in Pesisir Selatan Regency in 2022 is 9 units.*

*The number of telecommunication towers in Pesisir Selatan Regency in 2022 is 200 towers.*

*The number of e-government applications for the Pesisir Selatan Regency government is 95 applications.*

**Gambar** 8.1  
**Figures**

**Persentase Panjang Jalan Kabupaten Menurut Kecamatan Dan Kondisi Jalan (Km) Di Kabupaten Pesisir Selatan, 2022**  
*Percentage of The Length of Regency Road (Km) by Sub-District and Condition In Pesisir Selatan Regency, 2022*

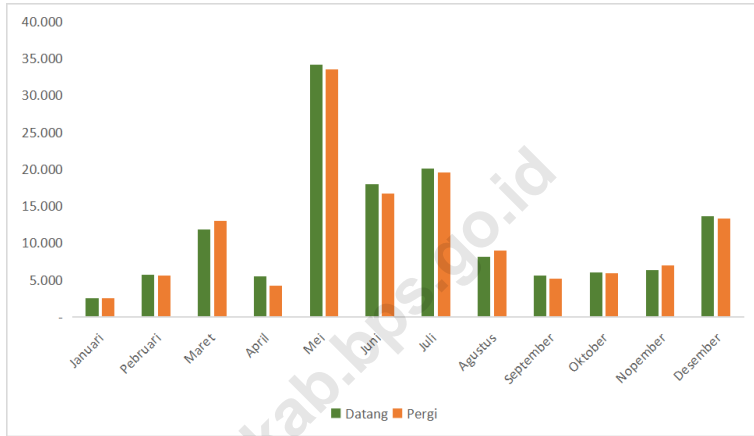


Sumber/Source: Dinas Pekerjaan Umum dan Penataan Ruang Kabupaten Pesisir Selatan  
*Public Works and Spatial Planning Office of Pesisir Selatan Regency*



**Gambar** 8.2  
**Figures**

**Arus Penumpang yang Datang dan Pergi Menurut Bualan di Kabupaten Pesisir Selatan, 2022**  
*Passenger Inflow and Outflow by Month in Pesisir Selatan Regency, 2022*



Sumber/Source: Dinas Perhubungan Kabupaten Pesisir Selatan  
Transportation Agency of Pesisir Selatan Regency

## 8.1 TRANSPORTASI TRANSPORTATION

**Tabel 8.1.1** Panjang Jalan Menurut Tingkat Kewenangan Pemerintahan di Kabupaten Pesisir Selatan (km), 2020–2022  
*Length of Roads by Level of Government Authority in Pesisir Selatan Regency (km), 2020–2022*

Tingkat Kewenangan Pemerintahan <i>Level of Government Authority</i>	2020	2021	2022
(1)	(2)	(3)	(4)
1 Negara/ <i>State</i>	...	...	...
2 Provinsi/ <i>Province</i>	91,55	91,55	...
3 Kabupaten/ <i>Regency</i>	2 333,18	2 333,18	2 333,32
<b>Jumlah/<i>Total</i></b>	<b>2 424,73</b>	<b>2 424,73</b>	<b>2 333,32</b>

Sumber/*Source*: Dinas Pekerjaan Umum dan Penataan Ruang Kabupaten Pesisir Selatan  
*Public Works and Spatial Planning Office of Pesisir Selatan Regency*

**Tabel 8.1.2** Panjang Jalan Kabupaten Menurut Jenis Permukaan Jalan di Kabupaten Pesisir Selatan (km), 2020–2022  
**Table** *Length of Regency Roads by Type of Road Surface in Pesisir Selatan Regency (km), 2020–2022*

Jenis Permukaan Jalan Type of Road Surface	2020	2021	2022
(1)	(2)	(3)	(4)
1 Aspal/Paved	680,11	709,68	721,10
2 Kerikil/Gravel	722,01	700,38	669,84
3 Tanah/Soil	706,50	707,21	706,77
4 Lainnya/Others	224,56	215,91	235,47
<b>Jumlah/Total</b>	<b>2 333,18</b>	<b>2 333,18</b>	<b>2 333,18</b>

Sumber/Source: Dinas Pekerjaan Umum dan Penataan Ruang Kabupaten Pesisir Selatan  
 Public Works and Spatial Planning Office of Pesisir Selatan Regency

**Tabel 8.1.3** Panjang Jalan Kabupaten Menurut Kondisi Jalan di Kabupaten Pesisir Selatan (km), 2020–2022  
**Table 8.1.3** Length of Regency Roads by Condition of Roads in Pesisir Selatan Regency (km), 2020–2022

Kondisi Jalan Condition of Roads	2020	2021	2022
(1)	(2)	(3)	(4)
1 Baik/Good	689,47	689,47	754,59
2 Sedang/Moderate	252,28	252,28	245,38
3 Rusak/Damage	382,85	382,85	371,56
4 Rusak Berat/Severely Damage	1 008,58	1 008,58	961,78
<b>Jumlah/Total</b>	<b>2 333,18</b>	<b>2 333,18</b>	<b>2333,32</b>

Sumber/Source: Dinas Pekerjaan Umum dan Penataan Ruang Kabupaten Pesisir Selatan  
 Public Works and Spatial Planning Office of Pesisir Selatan Regency

**Tabel 8.1.4** Panjang Jalan Menurut Tingkat Kewenangan Pemerintahan (km) dan Kondisi Jalan di Kabupaten Pesisir Selatan, 2022  
**Table** Road Length by Level of Government Authority (km) and Road Conditions in Pesisir Selatan Regency, 2022

Status Kewenangan Authority Status	Kondisi Jalan / Condition of Road				Jumlah Total
	Baik Good	Sedang Fair	Rusak Damaged	Rusak Berat Severely Damaged	
(1)	(2)	(3)	(4)	(5)	(6)
1 Jalan Negara	...	...	...	...	...
2 Jalan Propinsi	...	...	...	...	...
3 Jalan Kabupaten	754,59	245,38	371,56	961,78	2333,32

Sumber/Source: Dinas Pekerjaan Umum dan Penataan Ruang Kabupaten Pesisir Selatan  
 Public Works and Spatial Planning Office of Pesisir Selatan Regency

**Tabel 8.1.5**  
**Table**

**Panjang Jalan Kabupaten Menurut Kecamatan Dan Permukaan Jalan (Km) Di Kabupaten Pesisir Selatan, 2022**  
**The Length of Regency Road by Sub-District and Surface Type in Pesisir Selatan Regency, 2022**

	Kecamatan Sub-District	Permukaan Jalan Type of Surfaces				Jumlah Total	
		Aspal Asphalt	Lapen/ Latasi/ Macadam	Kerikil Gravel	Beton Concrete		Tanah Soil
	(1)	(2)	(3)	(4)	(5)	(6)	(7)
1	Silaut	40,09	-	105,56	3,35	90,00	239,00
2	Lunang	27,90	1,40	101,30	2,60	179,80	313,00
3	Basa Ampek Balai Tapan	11,26	4,90	30,07	5,28	16,50	68,00
4	Ranah Ampek Hulu Tapan	4,25	0,30	11,75	5,70	35,80	57,80
5	Pancung Soal	11,36	-	49,57	9,30	38,15	108,38
6	Airpura	31,83	1,95	72,89	3,43	45,10	155,20
7	Linggo Sari Baganti	90,10	1,60	59,17	4,93	61,70	217,50
8	Ranah Pesisir	59,40	8,40	45,66	22,09	15,05	150,60
9	Lengayang	101,34	2,90	61,85	34,02	64,05	264,15
10	Sutera	68,61	-	76,89	10,10	46,60	202,20
11	Batang kapas	48,05	0,20	29,91	20,85	10,90	109,90
12	IV Jurai	87,94	-	7,57	15,63	39,61	150,75
13	Bayang Utara	9,70	-	3,60	11,70	15,00	40,00
14	Bayang	75,50	-	8,40	26,80	16,10	126,80
15	Koto XI Tarusan	53,79	0,80	5,65	37,25	32,41	129,90
	<b>Pesisir Selatan</b>	<b>721,10</b>	<b>22,45</b>	<b>669,84</b>	<b>213,02</b>	<b>706,77</b>	<b>2 333,18</b>

Sumber/Source: Dinas Pekerjaan Umum dan Penataan Ruang Kabupaten Pesisir Selatan  
Public Works and Spatial Planning Office of Pesisir Selatan Regency

**Tabel 8.1.6** Panjang Jalan Kabupaten Menurut Kecamatan Dan Kondisi Jalan (Km) Di Kabupaten Pesisir Selatan, 2022  
*The Length of Regency Road (Km) by Sub-District and Condition In Pesisir Selatan Regency, 2022*

	Kecamatan Sub-District	Kondisi Jalan Condition of Road			Rusak Berat Severely Damaged	Jumlah Total
		Baik Good	Sedang Fair	Rusak Damaged		
	(1)	(2)	(3)	(4)	(5)	(6)
1	Silaut	34,14	38,08	61,02	105,76	239,00
2	Lunang	24,70	19,95	78,80	189,55	313,00
3	Basa Ampek Balai Tapan	10,49	8,00	7,62	41,45	68,00
4	Ranah Ampek Hulu Tapan	6,15	2,15	9,85	39,65	57,80
5	Pancung Soal	11,96	7,20	33,40	55,82	108,38
6	Airpura	30,78	13,90	30,63	79,89	155,20
7	Linggo Sari Baganti	86,63	10,55	50,32	70,00	217,50
8	Ranah Pesisir	65,39	25,96	21,20	38,05	150,60
9	Lengayang	112,28	24,50	38,77	88,60	264,15
10	Sutera	68,66	23,55	20,70	89,29	202,20
11	Batang kapas	46,55	17,95	7,60	37,81	109,90
12	IV Jurai	89,33	9,64	4,75	47,17	150,89
13	Bayang Utara	11,02	8,45	0,25	20,29	40,00
14	Bayang	84,95	18,35	1,40	22,10	126,80
15	Koto XI Tarusan	71,14	17,15	5,25	36,36	129,90
	<b>Pesisir Selatan</b>	<b>754,59</b>	<b>245,38</b>	<b>371,56</b>	<b>961,78</b>	<b>2 333,32</b>

Sumber/Source: Dinas Pekerjaan Umum dan Penataan Ruang Kabupaten Pesisir Selatan  
*Public Works and Spatial Planning Office of Pesisir Selatan Regency*

**Tabel**  
**Table** 8.1.7

**Banyaknya Jembatan Pada Ruas Jalan Kabupaten Pesisir Selatan, 2022**  
***The Number of Bridge on Pesisir Selatan Provincial Road, 2022***

	<b>Kecamatan Sub-District</b>	<b>Banyaknya Number (Buah)</b>	<b>Panjangnya Length (Meter)</b>
	(1)	(2)	(3)
1	Silaut	60	590,50
2	Lunang	52	310,00
3	Basa Ampek Balai Tapan	4	91,00
4	Ranah Ampek Hulu Tapan	14	301,00
5	Pancung Soal	26	525,70
6	Airpura	14	286,50
7	Linggo Sari Baganti	35	343,80
8	Ranah Pesisir	42	468,00
9	Lengayang	71	1 008,00
10	Sutera	17	224,00
11	Batang kapas	33	528,20
12	IV Jurai	23	461,00
13	Bayang Utara	10	102,00
14	Bayang	21	513,00
15	Koto XI Tarusan	28	641,00
	<b>Pesisir Selatan</b>	<b>450</b>	<b>6 394,00</b>

Sumber/Source: Dinas Pekerjaan Umum dan Penataan Ruang Kabupaten Pesisir Selatan  
*Public Works and Spatial Planning Office of Pesisir Selatan Regency*



**Tabel 8.1.8** Jumlah Kendaraan Wajib Uji Menurut Bulan dan Jenis Kendaraan di Kabupaten Pesisir Selatan, 2022  
**Number of Vehicles Required to Test by Month and Type of Vehicle in Pesisir Selatan Regency, 2022**

Bulan Month	Mobil Penumpang Umum Passenger Car	Bus / Bus		Truk / Truck	
		Umum Public	Tidak Umum Private	Umum Public	Tidak Umum Private
(1)	(2)	(3)	(4)	(5)	(6)
Januari	-	1	2	3	8
Februari	-	3	-	7	4
Maret	-	1	-	7	5
April	-	-	-	5	2
Mei	-	1	-	7	8
Juni	-	4	-	14	7
Juli	-	2	1	5	6
Agustus	-	1	2	5	4
September	-	-	-	3	6
Oktober	-	-	-	-	2
November	-	-	-	2	6
Desember	-	-	-	1	8
<b>Pesisir Selatan</b>	-	<b>13</b>	<b>5</b>	<b>59</b>	<b>66</b>

Bersambung/To Be Continued...

Lanjutan Tabel/ *Continued Table* 8.1.8

Bulan <i>Month</i>	Tempelan <i>Attached</i>		Gandengan <i>Trailers</i>		Pick Up		Jumlah <i>Total</i>
	Umum <i>Public</i>	Tidak Umum <i>Private</i>	Umum <i>Public</i>	Tidak Umum <i>Private</i>	Umum <i>Public</i>	Tidak Umum <i>Private</i>	
(1)	(7)	(8)	(9)	(10)	(11)	(12)	(13)
Januari	-	-	-	-	-	162	176
Februari	-	-	-	-	-	110	124
Maret	-	-	-	-	-	173	186
April	-	-	-	-	-	126	133
Mei	-	-	-	-	-	153	169
Juni	-	-	-	-	-	203	228
Juli	-	-	-	-	-	153	167
Agustus	-	-	-	-	-	184	196
September	-	-	-	-	-	163	172
Oktober	-	-	-	-	-	76	78
November	-	-	-	-	-	131	139
Desember	-	-	-	-	-	133	142
<b>Pesisir Selatan</b>	-	-	-	-	-	<b>1 767</b>	<b>1 910</b>

Sumber/*Source*: Dinas Perhubungan Kabupaten Pesisir Selatan  
Transportation Agency of Pesisir Selatan Regency

**Tabel 8.1.9** Jumlah Kendaraan Wajib Uji Menurut Umur dan Jenis Kendaraan di Kabupaten Pesisir Selatan, 2022  
**Number of Vehicles Required to be Tested by Age and Type of Vehicle in Pesisir Selatan Regency, 2022**

Tahun Pembuatan Production Year	Mobil Barang Sumbu II 2-Axle Cargo Cars			
	Pick Up		Truck	
	Umum Public	Tidak Umum Private	Umum Public	Tidak Umum Private
(1)	(2)	(3)	(4)	(5)
Tahun 2022	-	204	2	2
Tahun 2021	-	273	4	3
Tahun 2020	-	161	2	1
Tahun 2019	-	196	7	-
Tahun 2018	-	292	14	6
Tahun 2017	-	229	11	10
Tahun 2016	-	245	1	11
Tahun 2015	-	406	78	3
Tahun 2014	-	504	104	11
Tahun 2013	7	720	356	753
Tahun 2012	7	431	246	304
Tahun 2011	7	94	12	44
Tahun 2010	7	41	3	64
Tahun 2009	7	48	-	47
Tahun 2008	7	45	-	45
Tahun 2007	7	43	-	26
Tahun 2006	7	31	-	63
Tahun 2005	7	34	-	47

Bersambung/To Be Continued...

Lanjutan Tabel/ *Continued Table* 8.1.9

Tahun Pembuatan <i>Production Year</i>	Mobil Penumpang Umum <i>Public Passenger Car</i>	Mobil Bus <i>Bus</i>			
		Bangku 9/16 <i>Seat 9/16</i>		Bangku 17/26 <i>Seat 17/26</i>	
		Umum <i>Public</i>	Tidak Umum <i>Private</i>	Umum <i>Public</i>	Tidak Umum <i>Private</i>
(1)	(6)	(7)	(8)	(9)	(10)
Tahun 2022	-	-	-	-	-
Tahun 2021	-	-	-	-	-
Tahun 2020	-	-	-	-	-
Tahun 2019	-	-	-	-	-
Tahun 2018	-	-	-	-	-
Tahun 2017	-	17	-	-	-
Tahun 2016	-	9	-	-	-
Tahun 2015	2	3	1	-	-
Tahun 2014	10	7	6	11	4
Tahun 2013	3	-	-	-	-
Tahun 2012	5	5	-	10	-
Tahun 2011	2	20	12	35	-
Tahun 2010	-	1	-	-	1
Tahun 2009	1	1	-	-	-
Tahun 2008	-	2	-	1	2
Tahun 2007	-	-	2	1	1
Tahun 2006	1	-	2	2	-
Tahun 2005	-	-	-	-	-

Bersambung/*To Be Continued...*

Lanjutan Tabel/ Continued Table 8.1.9

Tahun Pembuatan Production Year	Mobil Bus / Bus			Jumlah/ Total
	Umum Public	Tidak Umum Private	Umum Public	
(1)	(2)	(3)	(4)	(5)
Tahun 2022	-	-	-	208
Tahun 2021				
Tahun 2020				164
Tahun 2019	-	-	-	203
Tahun 2018	-	-	-	312
Tahun 2017	-	-	-	267
Tahun 2016	-	-	-	266
Tahun 2015	-	-	-	493
Tahun 2014	-	-	-	657
Tahun 2013	-	-	-	1 839
Tahun 2012	-	-	-	1 008
Tahun 2011	-	-	-	226
Tahun 2010	-	-	-	117
Tahun 2009	-	-	-	104
Tahun 2008	-	-	-	102
Tahun 2007	-	-	-	80
Tahun 2006	-	-	-	106
Tahun 2005	-	-	-	88

Sumber/Source: Dinas Perhubungan Kabupaten Pesisir Selatan  
Transportation Agency of Pesisir Selatan Regency

**Tabel 8.1.10** Arus Penumpang yang Datang dan Pergi Menurut Bualan di Kabupaten Pesisir Selatan, 2022  
**Table 8.1.10** *Passenger Inflow and Outflow by Month in Pesisir Selatan Regency, 2022*

Bulan Month	Datang (Orang) Incoming (People)	Pergi (Orang) Outgoing (People)
(1)	(2)	(3)
Januari	2 504	2 556
Februari	5 678	5 602
Maret	11 789	12 987
April	5 471	4 198
Mei	34 190	33 503
Juni	17 905	16 667
Juli	20 034	19 590
Agustus	8 123	9 001
September	5 576	5 120
Oktober	6 008	5 932
November	6 321	6 984
Desember	13 643	13 329
<b>Pesisir Selatan</b>	<b>137 242</b>	<b>135 469</b>

Sumber/Source: Dinas Perhubungan Kabupaten Pesisir Selatan  
 Transportation Agency of Pesisir Selatan Regency

## 8.2 KOMUNIKASI COMMUNICATION

**Tabel 8.2.1** Jumlah Kantor Pos Pembantu Menurut Kecamatan di Kabupaten Pesisir Selatan, 2018–2022  
*Number of Post Offices Subsidiaries by Subdistrict in Pesisir Selatan Regency, 2018–2022*

Kecamatan Subdistrict	2018	2019	2020	2021	2022
(1)	(2)	(3)	(4)	(5)	(6)
1 Silaut	-	-	-	-	-
2 Lunang	1	1	1	1	1
3 Basa Ampek Balai Tapan	1	1	1	1	1
4 Ranah Ampek Hulu Tapan	-	-	-	-	-
5 Pancung Soal	1	1	1	1	1
6 Airpura	-	-	-	-	-
7 Linggo Sari Baganti	-	-	-	-	-
8 Ranah Pesisir	1	1	1	1	1
9 Lengayang	1	1	1	1	1
10 Sutera	-	-	-	-	-
11 Batang Kapas	1	1	1	1	1
12 IV Jurai	1	1	1	1	1
13 Bayang	1	1	1	1	1
14 IV Nagari Bayang Utara	-	-	-	-	-
15 Koto XI Tarusan	1	1	1	1	1
<b>Pesisir Selatan</b>	<b>9</b>	<b>9</b>	<b>9</b>	<b>9</b>	<b>9</b>

Sumber/Source: Kantor Pos Painan  
Post Office of Painan

**Tabel**  
**Table** 8.2.2

**Jumlah Surat Pos yang Dikirim dan Diterima Melalui Kantor Pos dan Giro di Kabupaten Pesisir Selatan, 2022**  
**Number of Postal Letters Sent and Received Through Post and Giro Offices in Pesisir Selatan Regency, 2022**

Kantor Pos <i>Post Office</i>	Jenis Surat <i>Kind of Mail (Buah)</i>			
	Paket Pos Biasa <i>Ordinary Packages</i>		Surat Tercatat <i>Registered Mail</i>	
	Kirim <i>Sent</i>	Terima <i>Received</i>	Kirim <i>Sent</i>	Terima <i>Received</i>
(1)	(2)	(3)	(4)	(5)
1 Lunang I	19	25	208	3 496
2 Tapan	29	41	4	1 874
3 Indrapura	14	20	721	2 054
4 Balai Selasa	187	69	1 163	3 851
5 Kambang	10	75	31	2 790
6 Ps. Kuok	35	109	249	5 531
7 Painan	51	219	18 739	20 733
8 Bayang	39	80	196	3 161
9 Tarusan	-	28	51	2 230
<b>Pesisir Selatan</b>	<b>384</b>	<b>766</b>	<b>23 729</b>	<b>45 720</b>

Sumber/Source: Kantor Pos Painan  
Post Office of Painan



**Tabel 8.2.3** Jumlah Paket Pos dan Surat Kilat Pos yang Dikirim dan Diterima Melalui Kantor Pos dan Giro di Kabupaten Pesisir Selatan, 2022  
*Number of Packages and Express Mail Sent and Received by Post Office in Pesisir Selatan Regency, 2022*

Kantor Pos Post Office	Pos Kilat Khusus Special Express Mails		Pos Ekspres Express Mails		Jumlah Total	
	Kirim Sent	Terima Received	Kirim Sent	Terima Received	Kirim Sent	Terima Received
(1)	(2)	(3)	(4)	(5)	(6)	(7)
1 Lunang I	42	2 798	166	698	208	3 496
2 Tapan	4	1 793	-	81	4	1 874
3 Indrapura	721	1 985	-	69	721	2 054
4 Balai Selasa	1 084	3 566	79	285	1 163	3 851
5 Kambang	30	2 594	1	196	31	3
6 Ps. Kuok	45	5 201	204	330	249	5 531
7 Painan	17 801	19 417	938	1 316	18 739	20 733
8 Bayang	34	3 020	162	141	196	3 161
9 Tarusan	42	2 125	9	105	51	2 230
<b>Pesisir Selatan</b>	<b>23 258</b>	<b>42 499</b>	<b>471</b>	<b>3 221</b>	<b>23 729</b>	<b>45 720</b>

Sumber/Source: Kantor Pos Painan  
 Post Office of Painan

**Tabel 8.2.4**  
**Table**

**Jumlah Penerimaan Dan Pengeluaran Giro & Cek Pos Pada Kantor Pos Dan Giro Di Pesisir Selatan, 2022**  
***Income and Expenditure of Postal Check and Giro in Post Office in Pesisir Selatan, 2022***

Kantor Pos Post Office	Diterima Received		Dibayar Paid	
	Giro & Cek Pos (Lembar)	Nominal (Rp.000)	Giro & Cek Pos (Lembar)	Nominal (Rp.000)
(1)	(2)	(3)	(4)	(5)
1 Lunang I	-	-	-	-
2 Tapan	-	-	-	-
3 Indrapura	-	-	-	-
4 Balai Selasa	-	-	-	-
5 Kambang	-	-	-	-
6 Ps. Kuok	-	-	-	-
7 Painan	1 694	5 064 263 770	14 186	24 812 665 074
8 Bayang	-	-	-	-
9 Tarusan	-	-	-	-
<b>Pesisir Selatan</b>	<b>1 694</b>	<b>5 064 263 770</b>	<b>14 186</b>	<b>24 812 665 074</b>

Sumber/Source: Kantor Pos Painan  
Post Office of Painan

**Tabel 8.2.5** Banyaknya Wessel Pos Yang Dikirim Dan Diterima Melalui Kantor Pos Dan Giro Di Kabupaten Pesisir Selatan, 2022  
**The Amount of Money Orders Sent and Received by Post Office in Pesisir Selatan Regency, 2022**

Kantor Pos Post Office	Diterima Received		Dibayar Paid	
	Wesel (Lembar)	Nominal (Rp.000)	Wesel (Lembar)	Nominal (Rp.000)
(1)	(2)	(3)	(4)	(5)
1 Lunang I	373	4 124 197 585	43	165 387 113
2 Tapan	60	560 439 000	195	205 564 800
3 Indrapura	40	93 155 794	106	272 900 412
4 Balai Selasa	37	113 927 000	410	657 722 000
5 Kambang	55	127 758 000	511	479 206 884
6 Ps. Kuok	52	34 565 000	322	536 781 734
7 Painan	846	1 487 807 308	545	706 397 600
8 Bayang	36	52 724 300	283	433 332 200
9 Tarusan	87	165 988 300	436	541 393 115
<b>Pesisir Selatan</b>	<b>1 586</b>	<b>6 760 562 287</b>	<b>2 851</b>	<b>3 998 685 858</b>

Sumber/Source: Kantor Pos Painan  
 Post Office of Painan

**Tabel**  
**Table** 8.2.6

**Jumlah Menara Telekomunikasi Menurut Perusahaan Menara di Kabupaten Pesisir Selatan dirinci Menurut Kecamatan, 2022**  
**Number of Telecommunications Towers by Tower Companies in Pesisir Selatan Regency, broken down by District, 2022**

	Kecamatan Sub-District	Perusahaan Menara Tower Company			
		PT. Telekomunikasi Seluler, Tbk	PT. Indosat	PT. Daya Mitra Telekomunikasi	PT. Tower Bersama Group
	(1)	(2)	(3)	(4)	(5)
1	Silaut	2	-	4	-
2	Lunang	1	-	5	1
3	Basa Ampek Balai Tapan	1	-	1	2
4	Ranah Ampek Hulu Tapan	-	-	-	2
5	Pancung Soal	3	-	7	-
6	Airpura	-	-	2	1
7	Linggo Sari Baganti	2	-	5	4
8	Ranah Pesisir	1	-	7	2
9	Lengayang	5	-	6	3
10	Sutera	2	-	7	3
11	Batang kapas	1	-	10	1
12	IV Jurai	1	-	12	4
13	Bayang Utara	1	-	2	2
14	Bayang	1	-	1	-
15	Koto XI Tarusan	1	-	15	3
	<b>Pesisir Selatan</b>	<b>23</b>	<b>-</b>	<b>84</b>	<b>28</b>

Bersambung/To Be Continued...

Lanjutan Tabel/ Continued Table 8.2.6

Kecamatan Sub-District	Perusahaan Menara Tower Company					Jumlah/ Total
	PT. Epid Menara Indonesia	PT. Solusi Tunas Pratama	PT. XL Axiata	PT. Protelindo	Centratama	
(1)	(6)	(7)	(8)	(9)	(10)	(11)
1 Silaut	-	1	-	-	1	8
2 Lunang	-	-	-	1	-	8
3 Basa Ampek Balai Tapan	-	-	-	3	-	7
4 Ranah Ampek Hulu Tapan	-	-	-	-	-	2
5 Pancung Soal	-	-	-	2	-	13
6 Airpura	-	-	-	2	-	5
7 Linggo Sari Baganti	1	1	-	3	-	16
8 Ranah Pesisir	-	1	-	3	1	15
9 Lengayang	1	-	-	5	-	20
10 Sutura	-	-	-	3	2	17
11 Batang kapas	1	-	1	2	1	17
12 IV Jurai	3	-	-	9	1	30
13 Bayang Utara	1	1	-	3	1	11
14 Bayang	-	-	-	-	-	3
15 Koto XI Tarusan	-	2	-	6	1	28
<b>Pesisir Selatan</b>	<b>7</b>	<b>7</b>	<b>1</b>	<b>42</b>	<b>8</b>	<b>200</b>

Sumber/Source: Dinas Komunikasi dan Informatika Kabupaten Pesisir Selatan  
Office of Communication and Informatics Pesisir Selatan Regency

**Tabel 8.2.7**  
**Table**

**Jumlah Nagari dan Kampung Tanpa Sinyal Menurut Kecamatan di Kabupaten Pesisir Selatan, 2022**  
**Number of Nagari and Villages Without Signal by District in Pesisir Selatan Regency, 2022**

Kecamatan Sub-District	Jumlah Nagari Number of Village	Jumlah Kampung Number of Sub-Village
(1)	(2)	(3)
1 Silaut	1	1
2 Lunang	-	-
3 Basa Ampek Balai Tapan	-	-
4 Ranah Ampek Hulu Tapan	1	2
5 Pancung Soal	-	-
6 Airpura	3	5
7 Linggo Sari Baganti	2	2
8 Ranah Pesisir	3	3
9 Lengayang	1	1
10 Sutera	2	5
11 Batang kapas	1	1
12 IV Jurai	-	-
13 Bayang Utara	-	-
14 Bayang	4	10
15 Koto XI Tarusan	1	1
<b>Pesisir Selatan</b>	<b>19</b>	<b>30</b>

Sumber/Source: Dinas Komunikasi dan Informatika Kabupaten Pesisir Selatan  
Office of Communication and Informatics Pesisir Selatan Regency

**Tabel 8.2.8** Jumlah Layanan Wifi Gratis Menurut Kecamatan di Kabupaten Pesisir Selatan, 2022  
*Number of Free Wifi Services by District in Pesisir Selatan Regency, 2022*

Kecamatan <i>Sub-District</i>		Jumlah WiFi <i>Number of WiFi</i>
(1)		(2)
1	Silaut	1
2	Lunang	1
3	Basa Ampek Balai Tapan	1
4	Ranah Ampek Hulu Tapan	-
5	Pancung Soal	-
6	Airpura	-
7	Linggo Sari Baganti	-
8	Ranah Pesisir	1
9	Lengayang	-
10	Sutera	-
11	Batang kapas	-
12	IV Jurai	4
13	Bayang Utara	-
14	Bayang	-
15	Koto XI Tarusan	2
<b>Pesisir Selatan</b>		<b>14</b>

Sumber/Source: Dinas Komunikasi dan Informatika Kabupaten Pesisir Selatan  
*Office of Communication and Informatics Pesisir Selatan Regency*

**Tabel 8.2.9**  
**Table**

**Jumlah Aplikasi Elektronik Government (E-Government) Pemerintah Kabupaten Pesisir Selatan, 2022**  
**Number of Electronic Government App (E-Government) for Pesisir Selatan District Government, 2022**

Jenis Layanan Type of Services		Jumlah Aplikasi Number of Applications
(1)		(2)
1	Sektor Pendidikan	8
2	Sektor Kesehatan	4
3	Sektor Pekerjaan Umum dan Penataan Ruang	2
4	Sektor Sosial	5
5	Sektor Ketentraman dan Ketertiban Umum dan Perlindungan Masyarakat	2
6	Sektor Tenaga Kerja	-
7	Sektor Pertanahan	1
8	Sektor Lingkungan Hidup	-
9	Sektor Administrasi Kependudukan dan Pencatatan Sipil	3
10	Sektor Perhubungan	3
11	Sektor Komunikasi dan Informatika	11
12	Sektor Pemberdayaan Masyarakat dan Desa	-
13	Sektor Perizinan	2
14	Sektor Kebudayaan	1
15	Sektor Perpustakaan dan Arsip	1

Bersambung/To Be Continued...



Lanjutan Tabel/ *Continued Table* 8.2.9

<b>Jenis Layanan</b> <i>Type of Services</i>	<b>Jumlah Aplikasi</b> <i>Number of Applications</i>
(1)	(2)
16 Sektor Persandian	-
17 Sektor Koperasi, Usaha Kecil dan Menengah	1
18 Sektor Penanaman Modal	2
19 Sektor Statistik	3
20 Sektor Administrasi dan Manajemen Umum	20
21 Sektor Administrasi Legislasi	1
22 Sektor Manajemen Pembangunan	4
23 Sektor Manajemen Keuangan	13
24 Sektor Manajemen Kepegawaian	8
<b>Pesisir Selatan</b>	<b>95</b>

Sumber/Source: Dinas Komunikasi dan Informatika Kabupaten Pesisir Selatan  
Office of Communication and Informatics Pesisir Selatan Regency

# BAB 9

## Perbankan, Koperasi dan Harga-Harga Banking, Cooperative and Prices

Posisi Pinjaman yang Diberikan oleh Bank Umum  
di Kabupaten Pesisir Selatan (Desember 2022)

**Kredit UMKM**  
Rp 1.923 Milyar

**Kredit Non UMKM**  
Rp 1.623 Milyar

**Volume Usaha**  
Rp 33,21 Milyar

**Statistik Koperasi**  
Tahun 2022

**Sisa Hasil Usaha**  
Rp 3,12 Milyar

**Jumlah Koperasi**

**54 Unit**





**PENJELASAN TEKNIS**

1. Data statistik perbankan bersumber dari Bank Indonesia dan Otoritas Jasa Keuangan.
2. Kantor bank terdiri dari kantor cabang (KC) , kantor cabang pembantu (KCP) dan kantor dibawah KCP.
3. Data perkoperasian bersumber dari Dinas Koperasi, UMKM dan Tenaga Kerja. Data koperasi yang disajikan meliputi: a. Jumlah usaha koperasi, b. Volume usaha koperasi, c. Sisa hasil usaha.
4. Koperasi adalah badan usaha yang beranggotakan orang seorang atau badan hukum koperasi dengan melandaskan kegiatannya berdasarkan prinsip koperasi sekaligus sebagai gerakan ekonomi rakyat yang berdasar atas asas kekeluargaan
5. Sisa hasil usaha koperasi merupakan pendapatan koperasi yang diperoleh dalam satu tahun buku dikurangi dengan biaya, penyusutan, dan kewajiban lainnya termasuk pajak dalam tahun buku yang bersangkutan.

**TECHNICAL NOTES**

1. *Banking statistics are obtained from the Bank Indonesia and Financial Services Authority.*
2. *Bank office consist of branch office (KC), sub branch office (KCP) and offices under KCP.*
3. *Cooperatives SMME and Manpower. Types of cooperatives data include : a. Number of cooperatives, b. Asset scale of cooperative, c. Net profit.*
4. *Cooperative is an establishment that its members are people or establishments with legal status of cooperative and its activities based on people economic movement.*
5. *Net profit of cooperative is gross income in one year minus expenses, depreciation, and other liabilities including taxes in current year.*

**ULASAN**

Jumlah koperasi di Kabupaten Pesisir Selatan pada tahun 2022 adalah 54 koperasi yang tersebar pada 15 kecamatan. Kecamatan dengan jumlah koperasi terbanyak adalah kecamatan IV Jurai dengan 7 koperasi.

Jumlah kantor bank dan jaringan kantor bank di Kabupaten Pesisir Selatan pada tahun 2022 adalah 56 kantor, terdiri dari 5 kantor pusat, 7 kantor cabang, 38 kantor cabang pembantu dan 6 kantor kas.

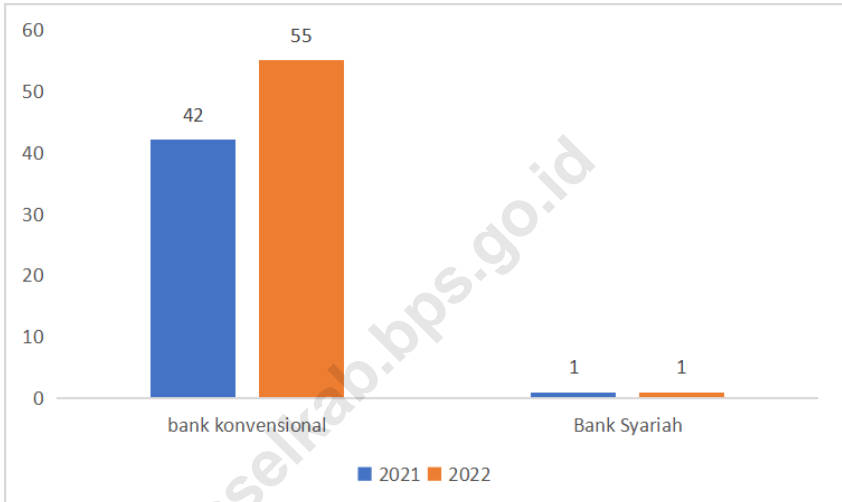
**DESCRIPTION**

*The number of cooperatives in Pesisir Selatan Regency in 2022 is 54 cooperatives spread over 15 sub-districts. The sub-district with the highest number of cooperatives is sub-district IV Jurai with 7 cooperatives.*

*The number of bank offices and bank office networks in Pesisir Selatan Regency in 2022 is 56 offices, consisting of 5 center office, 7 branch offices, 38 sub-branches, and 6 cash offices.*

**Gambar** 9.1  
**Figures**

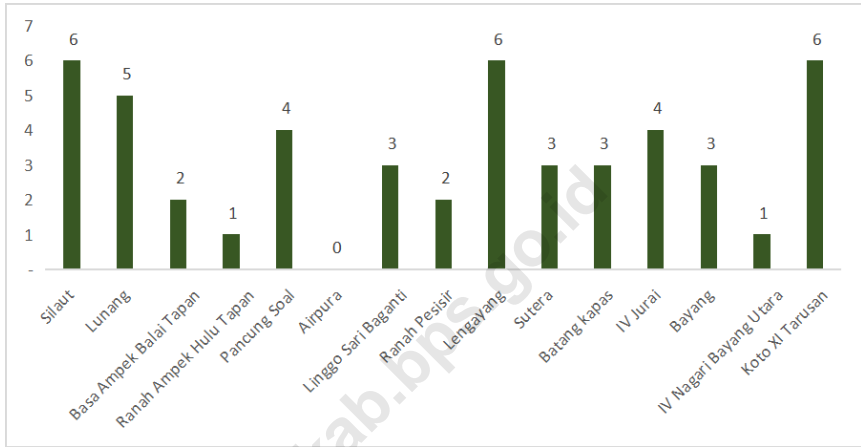
**Jumlah Kantor Bank dan Jaringan Kantor Bank Menurut Kelompok Bank di Kabupaten Pesisir Selatan, 2021 dan 2022**  
**Number of Banks and Offices by Group in Pesisir Selatan Regency, 2021 and 2022**



Sumber/Source : Kantor Otoritas Jasa Keuangan Provinsi Sumatera Barat/ Financial Service Authority Office of Sumatera Barat Province

**Gambar**  
**Figures** 9.2

**Jumlah Koperasi Aktif Menurut Kecamatan di Kabupaten Pesisir Selatan, 2022**  
**Number of Active Cooperative by Subdistrict in Pesisir Selatan Regency, 2022**



Sumber/Source: Dinas Koperasi, Usaha Kecil, Menengah dan Tenaga Kerja Kabupaten Pesisir Selatan

## 9.1 KOPERASI COOPERATIVE

**Tabel 9.1.1** Jumlah Koperasi Aktif Menurut Kecamatan di Kabupaten Pesisir Selatan, 2019–2022  
*Number of Active Cooperative by Subdistrict in Pesisir Selatan Regency, 2019–2022*

Kecamatan Subdistrict	2019	2020	2021	2022
(1)	(2)	(3)	(4)	(5)
1 Silaut	22	22	21	6
2 Lunang	14	15	15	5
3 Basa Ampek Balai Tapan	11	13	10	2
4 Ranah Ampek Hulu Tapan	4	4	4	1
5 Pancung Soal	23	24	24	5
6 Airpura	10	12	12	-
7 Linggo Sari Baganti	22	22	22	3
8 Ranah Pesisir	24	25	24	2
9 Lengayang	39	39	40	6
10 Sutera	17	17	17	3
11 Batang kapas	15	15	15	3
12 IV Jurai	62	63	60	7
13 Bayang	15	15	15	3
14 IV Nagari Bayang Utara	4	4	4	1
15 Koto XI Tarusan	27	28	28	7
Pesisir Selatan	309	318	311	54

Sumber/Source: Dinas Koperasi, Usaha Kecil, Menengah dan Tenaga Kerja Kabupaten Pesisir Selatan



**Tabel**  
**Table** 9.1.2**Jumlah Koperasi Menurut Jenis Koperasi dan Kecamatan di Kabupaten Pesisir Selatan, 2022**  
**Number of Cooperative by Kind of Cooperative and Subdistrict in Pesisir Selatan Regency, 2022**

Kecamatan Subdistrict	Jenis Koperasi/ Kind of Cooperative					Jumlah Total
	KUD	KPRI	KOPKAR	KOPPAS	Lainnya Other	
(1)	(2)	(3)	(4)	(5)	(6)	(7)
1 Silaut	6	-	-	-	-	6
2 Lunang	5	-	-	-	-	5
3 Basa Ampek Balai Tapan	2	-	-	-	-	2
4 Ranah Ampek Hulu Tapan	1	-	-	-	-	1
5 Pancung Soal	4	-	1	-	-	5
6 Airpura	-	-	-	-	-	-
7 Linggo Sari Baganti	3	-	-	-	-	3
8 Ranah Pesisir	2	-	-	-	-	2
9 Lengayang	6	-	-	-	-	6
10 Sutura	3	-	-	-	-	3
11 Batang kapas	3	-	-	-	-	3
12 IV Jurai	4	-	2	1	-	7
13 Bayang	3	-	-	-	-	3
14 IV Nagari Bayang Utara	1	-	-	-	-	1
15 Koto XI Tarusan	6	-	-	1	-	7
Pesisir Selatan	<b>49</b>	<b>-</b>	<b>3</b>	<b>2</b>	<b>-</b>	<b>54</b>

Sumber/Source: Dinas Koperasi, Usaha Kecil, Menengah dan Tenaga Kerja Kabupaten Pesisir Selatan

**Tabel**  
**Table** 9.1.3

**Jumlah Simpanan, Cadangan Hutang, Volume Usaha dan Sisa Hasil Usaha (SHU) Koperasi (Ribu Rupiah), 2022**  
**Number of Saving, Reserve, Debt, Business Volume, and Dividends of Village Unit Cooperatives (Thousand Rupiah), 2021**

Kecamatan Subdistrict	Simpanan Saving	Cadangan Reserve	Hutang Debt
(1)	(2)	(3)	(4)
1 Silaut	-	-	-
2 Lunang	-	-	-
3 Basa Ampek Balai Tapan	2 278 764 784, 00	577 123 655, 00	1 899 877 054, 00
4 Ranah Ampek Hulu Tapan	-	-	-
5 Pancung Soal	131 950 000, 00	2 800 500, 00	11 202 000, 00
6 Airpura	229 503 000, 00	74 666 853, 00	129 027 559, 00
7 Linggo Sari Baganti	1 732 541 650, 00	441 937 670, 00	778 277 693, 00
8 Ranah Pesisir	4 537 771 656, 00	1 372 515 313, 00	2 450 716 504, 00
9 Lengayang	1 528 429 589, 00	31 456 709, 00	859 384 593, 00
10 Sutera	242 516 916, 00	-	36 777 735, 00
11 Batang Kapas	13 560 000, 00	-	29 535 000, 00
12 IV Jurai	5 869 828 232, 00	3 270 933 286, 00	1 823 186 222, 00
13 Bayang	1 527 464 475, 00	532 377 648, 00	217 615 222, 00
14 IV Nagari Bayang Utara	-	-	-
15 Koto XI Tarusan	9 811 393 552, 00	685 332 010, 00	5 419 976 182, 00
<b>Pesisir Selatan</b>	<b>27 903 723 854, 00</b>	<b>6 989 143 645, 00</b>	<b>13 655 575 765, 00</b>

Bersambung/To Be Continued...

Lanjutan Tabel/*Continued Table* 9.1.3

Kecamatan Subdistrict	Volume Usaha Business Volume	SHU Dividends	Dana 00dana Funds
(1)	(5)	(6)	(7)
1 Silaut	-	-	-
2 Lunang	-	-	-
3 Basa Ampek Balai Tapan	1 886 859 000, 00	256 781 000, 00	429 451 046, 00
4 Ranah Ampek Hulu Tapan	-	-	-
5 Pancung Soal	142 700 000, 00	19 467 000, 00	2 240 400, 00
6 Airpura	271 094 000 00	17 019 000, 00	101 155 706, 00
7 Linggo Sari Baganti	3 471 492 000, 00	318 152 000, 00	399 112 325, 00
8 Ranah Pesisir	4 334 405 356, 00	401 330 196, 00	1 093 548 042, 00
9 Lengayang	2 089 765 000, 00	162 911 100, 00	360 910 172, 00
10 Sutura	770 945 000, 00	177 405 000, 00	84 324 875, 00
11 Batang Kapas	19 030 000, 00	5 200 000, 00	1 235 000, 00
12 IV Jurai	7 784 377 600, 00	704 857 268, 00	1 078 701 506, 00
13 Bayang	1 773 399 000, 00	169 486 128, 00	412 670 806, 00
14 IV Nagari Bayang Utara	-	-	-
15 Koto XI Tarusan	10 665 782 002, 00	890 738 000, 00	1 063 887 712, 00
<b>Pesisir Selatan</b>	<b>33 209 848 958, 00</b>	<b>3 123 346 692, 00</b>	<b>5 027 237 591, 00</b>

Sumber/*Source*: Dinas Koperasi, Usaha Kecil, Menengah dan Tenaga Kerja Kabupaten Pesisir Selatan

## 9.2 PERBANKAN BANKING

**Tabel 9.2.1** Jumlah Kantor Bank dan Jaringan Kantor Bank Menurut Kelompok Bank di Kabupaten Pesisir Selatan, 2021 dan 2022  
*Number of Banks and Offices by Group in Pesisir Selatan Regency, 2021 and 2022*

Kecamatan Subdistrict	2021				Jumlah Total
	KP	KC	KCP	KK	
(1)	(2)	(3)	(4)	(5)	(6)
<b>I. Bank Umum Konvensional/Conventional-based Commercial Banks</b>	<b>5</b>	<b>7</b>	<b>37</b>	<b>6</b>	<b>55</b>
<b>1. Bank Umum/Comercial Bank</b>	-	<b>3</b>	<b>37</b>	-	<b>40</b>
Bank Persero/State Banks	-	1	28	-	29
Bank Pembangunan Daerah Regional Government Banks	-	2	7	-	9
Bank Swasta/Private Bank	-	-	2	-	2
Bank Asing/Foreign Bank	-	-	-	-	-
<b>2. BPR dan Lainnya/ Rural bank and Other Bank</b>	<b>5</b>	<b>4</b>	-	<b>6</b>	<b>15</b>
Bank Perkreditan Rakyat/ Rural Bank	5	4	-	6	15
Lainnya/ Other	-	-	-	-	-
<b>II. Bank Syariah/Sharia-based Bank</b>	-	-	<b>1</b>	-	<b>1</b>
<b>1. Bank Umum/Comercial Bank</b>	-	-	<b>1</b>	-	<b>1</b>
Bank Persero/State Banks	-	-	1	-	1
Banks Swasta/Private Banks	-	-	-	-	-
<b>2. Bank Perkreditan Rakyat/ Rural Bank</b>	-	-	-	-	-
<b>Pesisir Selatan</b>	<b>5</b>	<b>7</b>	<b>38</b>	<b>6</b>	<b>56</b>

Bersambung/To Be Continued...

Lanjutan Tabel/Continued Table 9.2.1

Kecamatan Subdistrict	2022				Jumlah Total
	KP	KC	KCP	KK	
(1)	(2)	(3)	(4)	(5)	(6)
<b>I. Bank Umum Konvensional/Conventional-based Commercial Banks</b>	<b>5</b>	<b>8</b>	<b>30</b>	<b>12</b>	<b>55</b>
<b>1. Bank Umum/Comercial Bank</b>	-	<b>3</b>	<b>30</b>	<b>7</b>	<b>40</b>
Bank Persero/State Banks	-	1	21	-	22
Bank Pembangunan Daerah Regional Government Banks	-	2	7	7	16
Bank Swasta/Private Bank	-	-	2	-	2
Bank Asing/Foreign Bank	-	-	-	-	-
<b>2. BPR dan Lainnya/ Rural bank and Other Bank</b>	<b>5</b>	<b>5</b>	-	<b>5</b>	<b>15</b>
Bank Perkreditan Rakyat/ Rural Bank	5	5	-	5	15
Lainnya/ Other	-	-	-	-	-
<b>II. Bank Syariah/Sharia-based Bank</b>	-	-	<b>1</b>	-	<b>1</b>
<b>1. Bank Umum/Comercial Bank</b>	-	-	<b>1</b>	-	<b>1</b>
Bank Persero/State Banks	-	-	1	-	1
Banks Swasta/Private Banks	-	-	-	-	-
<b>2. Bank Perkreditan Rakyat/ Rural Bank</b>	-	-	-	-	-
<b>Pesisir Selatan</b>	<b>5</b>	<b>8</b>	<b>31</b>	<b>12</b>	<b>56</b>

Sumber/Source: Kantor Otoritas Jasa Keuangan Provinsi Sumatera Barat/ Financial Service Authority Office of Sumatera Barat Province

**Tabel**  
**Table** 9.2.2

**Posisi Pinjaman Rupiah yang Diberikan Oleh Bank Umum Menurut Jenis Penggunaan dan Bulan di Kabupaten Pesisir Selatan (Juta Rupiah), 2022**  
**Outstanding Of Loans In Rupiah Of Commercial Bank by Month and Type of Loans in Pesisir Selatan Regency (Million Rupiah), 2022**

Bulan Month	Kredit Modal Kerja Working Capital Credit		Kredit Investasi Investation Credit	
	Bulanan Kredit Yang Diberikan Baki Debet Netto- Fact	Jumlah Rekening Account Amount	Bulanan Kredit Yang Diberikan Baki Debet Netto- Fact	Jumlah Rekening Account Amount
(1)	(2)	(3)	(4)	(5)
Januari/January	1 378 027 834 003	34 815	239 819 539 694	4 580
Februari/February	1 414 999 851 459	35 294	247 559 308 375	4 546
Maret/March	1 457 827 278 786	35 790	259 016 493 325	4 554
April/April	1 470 020 539 165	36 195	267 352 717 546	4 535
Mei/May	1 485 068 237 608	36 963	274 720 379 341	4 536
Juni/June	1 504 773 153 420	37 171	283 325 335 444	4 554
Juli/July	1 507 729 244 212	37 316	291 009 147 607	4 518
Agustus/August	1 521 712 091 009	37 658	297 002 665 089	4 542
September/September	1 545 705 272 305	38 121	304 719 356 227	4 523
Oktober/October	1 575 392 422 822	38 695	314 674 418 947	4 559
November/November	1 600 184 755 119	39 342	328 635 087 144	4 607
Desember/December	1 591 864 805 756	39 743	341 154 323 189	4 647
<b>Jumlah/Total</b>	<b>18 053 305 485 664</b>	<b>447 103</b>	<b>3 448 988 771 928</b>	<b>54 701</b>
<b>Rata-rata/Average</b>	<b>1 504 442 123 805</b>	<b>37 259</b>	<b>287 415 730 994</b>	<b>4 558</b>

Bersambung/To Be Continued...

Lanjutan Tabel/Continued Table 9.2.2

Bulan Month	Kredit Konsumtif Consumer Credit	
	Bulanan Kredit Yang Diberikan Baki Debet Netto-Fact	Jumlah Rekening Account Amount
(1)	(6)	(7)
Januari/January	1 562 608 667 269	13 542
Februari/February	1 561 300 162 421	13 499
Maret/March	1 566 759 979 614	13 536
April/April	1 563 770 373 215	13 522
Mei/May	1 542 730 400 839	12 926
Juni/June	1 559 779 978 790	12 965
Juli/July	1 560 673 843 848	13 004
Agustus/August	1 576 206 211 211	13 072
September/September	1 591 877 029 677	13 106
Oktober/October	1 598 051 473 212	13 110
November/November	1 599 441 981 421	13 118
Desember/December	1 614 024 143 921	13 107
<b>Jumlah/Total</b>	<b>18 897 224 245 438</b>	<b>158 507</b>
<b>Rata-rata/Average</b>	<b>1 574 768 687 120</b>	<b>13 209</b>

Sumber/Source: Kantor Otoritas Jasa Keuangan Provinsi Sumatera Barat/ Financial Service Authority Office of Sumatera Barat Province

Tabel  
Table 9.2.3

**Posisi Pinjaman Rupiah yang Diberikan Oleh Bank Umum Menurut Skala Bisnis dan Bulan di Kabupaten Pesisir Selatan (Juta Rupiah), 2022**  
***Outstanding Of Loans In Rupiah Of Commercial Bank by Month and Business Scale in Pesisir Selatan Regency (Million Rupiah), 2022***

Bulan Month	UMKM MSME		NON UMKM NON MSME	
	Bulanan Kredit Yang Diberikan Baki Debet Netto-Fact	Jumlah Rekening Account Amount	Bulanan Kredit Yang Diberikan Baki Debet Netto-Fact	Jumlah Rekening Account Amount
(1)	(2)	(3)	(4)	(5)
Januari/January	1 615 172 405 265	39 339	1 565 283 635 701	13 598
Februari/February	1 659 869 500 636	39 780	1 563 989 821 619	13 559
Maret/March	1 711 454 037 435	40 286	1 572 149 714 290	13 594
April/April	1 734 652 474 152	40 665	1 566 491 155 774	13 587
Mei/May	1 757 911 372 454	41 493	1 544 607 645 334	12 932
Juni/June	1 782 245 713 134	41 719	1 565 632 754 520	12 971
Juli/July	1 791 151 672 343	41 823	1 568 260 563 324	13 015
Agustus/August	1 811 640 411 020	42 189	1 583 280 556 289	13 083
September/September	1 842 120 903 135	42 627	1 600 180 755 074	13 123
Oktober/October	1 878 818 519 131	43 225	1 609 299 795 850	13 139
November/November	1 915 711 393 087	43 912	1 612 550 430 597	13 155
Desember/December	1 923 858 941 198	44 349	1 623 184 331 668	13 148
<b>Jumlah/Total</b>	<b>21 424 607 342 990</b>	<b>501 407</b>	<b>18 974 911 160 040</b>	<b>158 904</b>
<b>Rata-rata/Average</b>	<b>1 785 383 945 249,17</b>	<b>41 783,92</b>	<b>1 581 242 596 670,00</b>	<b>13 242,00</b>

Sumber/Source: Kantor Otoritas Jasa Keuangan Provinsi Sumatera Barat/ Financial Service Authority Office of Sumatera Barat Province



**Tabel**  
**Table** 9.2.4

**Posisi Simpanan Masyarakat Dalam Rupiah dan Valuta Asing Pada Bank Umum Menurut Bulan di Kabupaten Pesisir Selatan (Juta Rupiah), 2022**  
**Outstanding Of Private Deposite in Rupiah and Foreign Currency Of Commercial Bank by Month in Pesisir Selatan Regency( Million Rupiah), 2022**

Bulan Month	Giro Demand Deposit			
	Jumlah Rekening Rupiah Account in Rupiah (Satuan /Number)	Nominal Rupiah (Juta Rp/Million Rp)	Jumlah Rekening Valas Account in Foreign Currency (Satuan /Number)	Nominal Valas (Juta Rp/Million Rp)
(1)	(2)	(3)	(4)	(5)
Januari/January	2 837	149 801 304 495	3	4 548 019
Februari/February	2 855	147 477 739 215	3	2 094 564
Maret/March	3 187	225 343 433 399	3	2 108 650
April/April	3 130	145 433 670 020	3	901 278
Mei/May	3 129	137 539 710 758	5	760 690
Juni/June	3 133	209 317 110 269	4	30 602 295
Juli/July	3 145	191 687 652 197	4	30 173 309
Agustus/August	3 170	186 645 911 767	4	60 866 124
September/September	3 211	217 719 027 450	5	19 432 117
Oktober/October	3 185	221 521 953 711	4	16 572 499
November/November	3 192	179 139 075 763	4	16 400 246
Desember/December	3 185	178 703 209 196	4	15 917 924
<b>2022</b>	<b>37 359</b>	<b>2 190 329 798 240</b>	<b>46</b>	<b>200 377 715</b>

Bersambung/To Be Continued...

Lanjutan Tabel/*Continued Table* 9.2.4

Bulan Month	Simpanan Berjangka Time Deposit			
	Jumlah Rekening Rupiah Account in Rupiah (Satuan /Number)	Nominal Rupiah (Juta Rp/Million Rp)	Jumlah Rekening Valas Account in Foreign Currency (Satuan /Number)	Nominal Valas (Juta Rp/Million Rp)
(1)	(6)	(7)	(8)	(9)
Januari/January	1 689	287 187 637 040	-	-
Februari/February	1 647	318 597 650 592	-	-
Maret/March	1 641	317 466 685 408	-	-
April/April	1 627	291 045 016 846	-	-
Mei/May	1 625	254 679 621 296	-	-
Juni/June	1 644	249 563 579 760	-	-
Juli/July	1 678	306 527 184 645	-	-
Agustus/August	1 660	295 307 708 859	-	-
September/September	1 654	279 473 552 509	-	-
Oktober/October	1 649	296 215 973 268	-	-
November/November	1 664	303 704 466 829	-	-
Desember/December	1 643	236 130 241 613	-	-
<b>2022</b>	<b>19 821</b>	<b>3 435 899 318 665</b>	<b>-</b>	<b>56 532,50</b>

Sumber/*Source*: Kantor Otoritas Jasa Keuangan Provinsi Sumatera Barat/ *Financial Service Authority Office of Sumatera Barat Province*



# BAB 10

## Pengeluaran Penduduk dan Konsumsi Makanan

Population Expenditure and Food Consumption

Tiga kelompok pengeluaran makanan dengan rata-rata pengeluaran terbesar di Kabupaten Pesisir Selatan tahun 2022

Makanan dan Minuman Jadi  
Rp 171.303

Rokok dan Tembakau  
Rp 101.567

Padi-padian  
Rp 78.858



Rata-rata pengeluaran Per Kapita Sebulan Menurut Kelompok Pengeluaran di Kabupaten Pesisir Selatan tahun 2022



**PENJELASAN TEKNIS**

- 1. Pengeluaran rata-rata per kapita** adalah biaya yang dikeluarkan untuk konsumsi semua anggota rumah tangga selama sebulan baik yang berasal dari pembelian, pemberian maupun produksi sendiri dibagi dengan banyaknya anggota rumah tangga dalam rumah tangga tersebut.

**TECHNICAL NOTES**

- 1. *Per capita Average Expenditure*** is the cost spent for all household members consumption during the month, whether from purchasing, giving or own production, divided by the number of household members in the household.

<https://pesselkab.bps.go.id>

**ULASAN**

Rata-rata pengeluaran per kapita penduduk Kabupaten Pesisir Selatan pada tahun 2022 adalah Rp 1.118.846, meningkat dari tahun sebelumnya yang bernilai Rp 1.035.503.

Proporsi pengeluaran perkapita untuk makanan dan bukan makanan untuk tahun 2021 maupun 2022 juga mengalami peningkatan. Pada tahun 2022, jumlah pengeluaran makanan adalah Rp 626.353 sekitar 56 persen, sedangkan jumlah pengeluaran bukan makanan adalah Rp 492.493 sekitar 44 persen.

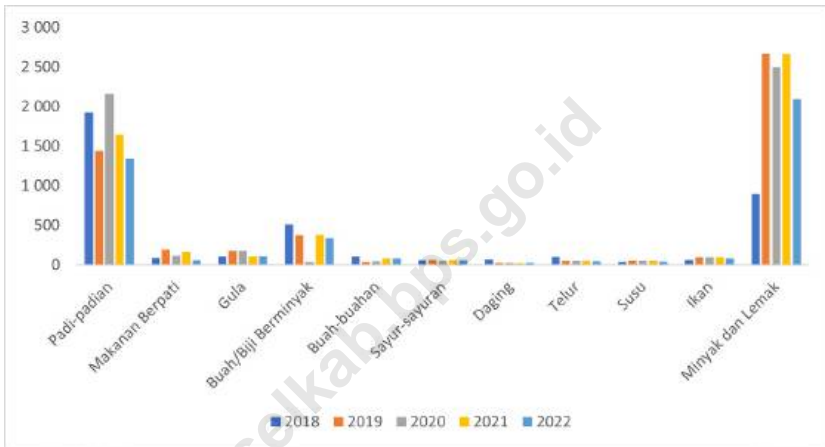
**DESCRIPTION**

*The average expenditure per capita of the residents of Pesisir Selatan Regency in 2022 is IDR 1,118,846, a decrease from the previous year which was worth IDR 1,103,503.*

*The proportion of per capita expenditure on food and non-food for 2021 and 2022 is almost the same. In 2022, total food expenditure will be IDR 626,353 around 56 percent, while total non-food expenditure will be IDR 492,493 around 44 percent.*

**Gambar** 10.1  
**Figures**

**Ketersediaan Energi Per Kapita Menurut Kelompok Bahan Makanan (kcal/kapita/hari) di Kabupaten Pesisir Selatan, 2018-2022**  
*The availability of Energy per Capita by Type of Food Material (kcal/capita/day) in Pesisir Selatan Regency, 2018-2022*

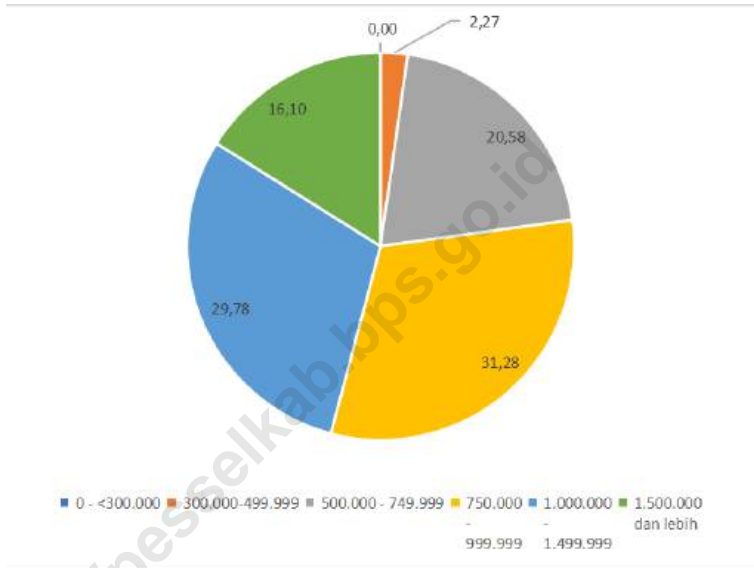


Sumber/Source : Dinas Perikanan dan Pangan Kabupaten Pesisir Selatan / Fishery and Food Agency of Pesisir Selatan Regency



**Gambar** 10.2  
**Figures**

**Persentase Penduduk Menurut Golongan Pengeluaran Per Kapita Sebulan di Kabupaten Pesisir Selatan, 2022**  
**Percentage of Population by Class of Monthly Expenditure per Capita in Pesisir Selatan Regency, 2022**



Sumber/Source: BPS, Survei Sosial Ekonomi Nasional (Susenas) Maret/BPS-Statistics Indonesia, National Socioeconomic Survey March

**Tabel**  
**Table** 10.1

**Rata-rata Pengeluaran per Kapita Sebulan Menurut Kelompok Komoditas (rupiah) di Kabupaten Pesisir Selatan, 2021 dan 2022**  
**Monthly Average Expenditure per Capita by Commodity Group (rupiahs) in Pesisir Selatan Regency, 2021 and 2022**

<b>Kelompok Komoditas/Commodity Group</b>		<b>2021</b>	<b>2022</b>
(1)		(2)	(3)
<b>I</b>	<b>Makanan/Food</b>		
1	Padi-padian/ <i>Cereals</i>	78 315	78 858
2	Umbi-umbian/ <i>Tubers</i>	6 281	7 304
3	Ikan/udang/cumi/kerang/ <i>Fish/shrimp/common squid/shells</i>	58 076	68 329
4	Daging/ <i>Meat</i>	12 255	15 917
5	Telur dan susu/ <i>Eggs and milk</i>	24 429	24 388
6	Sayur-sayuran/ <i>Vegetables</i>	63 229	67 021
7	Kacang-kacangan/ <i>Legumes</i>	6 831	7 848
8	Buah-buahan/ <i>Fruits</i>	17 441	21 079
9	Minyak dan kelapa/ <i>Oil and coconut</i>	23 785	30 747
10	Bahan minuman/ <i>Beverage stuffs</i>	15 062	16 979
11	Bumbu-bumbuan/ <i>Spices</i>	7 232	8 338
12	Konsumsi lainnya/ <i>Miscellaneous food items</i>	6 663	6 676
13	Makanan dan minuman jadi/ <i>Prepared food and beverages</i>	167 741	171 303
14	Rokok/ <i>Cigarettes</i>	88 675	101 567
<b>Jumlah makanan/Total food</b>		<b>576 013</b>	<b>626 353</b>
<b>II</b>	<b>Bukan makanan/Non-food</b>		
1	Perumahan dan fasilitas rumah tangga/ <i>Housing and household facilities</i>	210 799	219 920
2	Aneka barang dan jasa/ <i>Goods and services</i>	117 597	111 392
3	Pakaian, alas kaki, dan tutup kepala/ <i>Clothing, footwear, and headgear</i>	40 721	47 976
4	Barang tahan lama/ <i>Durable goods</i>	35 031	55 609
5	Pajak, pungutan, dan asuransi/ <i>Taxes and insurance</i>	44 569	47 512
6	Keperluan pesta dan upacara/kenduri/ <i>Parties and ceremonies</i>	10 773	10 085
<b>Jumlah bukan makanan/Total non-food</b>		<b>459 491</b>	<b>492 493</b>
<b>Jumlah/Total</b>		<b>1 035 503</b>	<b>1 118 846</b>

Sumber/Source: BPS, Survei Sosial Ekonomi Nasional (Susenas) Maret 2021 dan Maret 2022/BPS-Statistics Indonesia, National Socioeconomic Survey

**Tabel**  
**Table** 10.2

**Persentase Pengeluaran per Kapita Sebulan Menurut Kelompok Komoditas di Kabupaten Pesisir Selatan, 2021 dan 2022**  
**Percentage of Monthly Expenditure per Capita by Commodity Group in Pesisir Selatan Regency, 2021 and 2022**

<b>Kelompok Komoditas/Commodity Group</b>		<b>2021</b>	<b>2022</b>
<b>(1)</b>		<b>(2)</b>	<b>(3)</b>
<b>I Makanan/Food</b>			
1	Padi-padian/ <i>Cereals</i>	7,56	7,05
2	Umbi-umbian/ <i>Tubers</i>	0,61	0,65
3	Ikan/udang/cumi/kerang/ <i>Fish/shrimp/common squid/shells</i>	5,61	6,11
4	Daging/ <i>Meat</i>	1,18	1,42
5	Telur dan susu/ <i>Eggs and milk</i>	2,36	2,18
6	Sayur-sayuran/ <i>Vegetables</i>	6,11	5,99
7	Kacang-kacangan/ <i>Legumes</i>	0,66	0,70
8	Buah-buahan/ <i>Fruits</i>	1,68	1,88
9	Minyak dan kelapa/ <i>Oil and coconut</i>	2,30	2,75
10	Bahan minuman/ <i>Beverage stuffs</i>	1,45	1,52
11	Bumbu-bumbuan/ <i>Spices</i>	0,70	0,75
12	Konsumsi lainnya/ <i>Miscellaneous food items</i>	0,64	0,60
13	Makanan dan minuman jadi/ <i>Prepared food and beverages</i>	16,20	15,31
14	Rokok/ <i>Cigarettes</i>	8,56	9,08
<b>Jumlah makanan/Total food</b>		<b>55,63</b>	<b>55,98</b>
<b>II Bukan makanan/Non-food</b>			
1	Perumahan dan fasilitas rumah tangga/ <i>Housing and household facilities</i>	20,36	19,66
2	Aneka barang dan jasa/ <i>Goods and services</i>	11,36	9,96
3	Pakaian, alas kaki, dan tutup kepala/ <i>Clothing, footwear, and headgear</i>	3,93	4,29
4	Barang tahan lama/ <i>Durable goods</i>	3,38	4,97
5	Pajak, pungutan, dan asuransi/ <i>Taxes and insurance</i>	4,30	4,25
6	Keperluan pesta dan upacara/kenduri/ <i>Parties and ceremonies</i>	1,04	0,90
<b>Jumlah bukan makanan/Total non-food</b>		<b>44,37</b>	<b>44,02</b>
<b>Jumlah/Total</b>		<b>100,00</b>	<b>100,00</b>

Sumber/Source: BPS, Survei Sosial Ekonomi Nasional (Susenas) Maret 2021 dan Maret 2022/BPS-Statistics Indonesia, National Socioeconomic Survey

**Tabel**  
**Table** 10.3**Persentase Penduduk Menurut Golongan Pengeluaran Per Kapita Sebulan di Kabupaten Pesisir Selatan, 2022**  
**Percentage of Population by Class of Monthly Expenditure per Capita in Pesisir Selatan Regency, 2022**

<b>Golongan Pengeluaran Per Kapita Sebulan (rupiah)</b> <i>Class of Monthly Expenditure per Capita (rupiahs)</i>	<b>Persentase Penduduk</b> <i>Percentage of Population</i>
(1)	(2)
< 300 000	-
300 000 - 499 999	2,27
500 000 - 749 999	20,58
750 000 - 999 999	31,28
1 000 000 - 1 499 999	29,78
>1 500 000	16,10
<b>Jumlah/Total</b>	<b>100,00</b>

Sumber/Source: BPS, Survei Sosial Ekonomi Nasional (Susenas) Maret/BPS-Statistics Indonesia, National Socioeconomic Survey March

**Tabel**  
**Table 10.4****Ketersediaan Energi Per Kapita Menurut Kelompok Bahan Makanan (kkal/kapita/hari) di Kabupaten Pesisir Selatan, 2018-2022***The availability of Energy per Capita by Type of Food Material (kcal/capita/day) in Pesisir Selatan Regency, 2018-2022*

Kelompok Bahan Makanan <i>Type of Food Material</i>		2018	2019	2020	2021	2022
(1)		(2)	(3)	(4)	(5)	(6)
1	Padi-Padian <i>Cereals</i>	1 925	1 444	2 156	1 651	1 344
2	Makanan Berpati <i>Starchy Food</i>	88	194	118	162	62
3	Gula <i>Sugar</i>	109	179	179	109	114
4	Buah/ Biji Berminyak <i>Nuts/ Oil Seed</i>	509	377	33	380	336
5	Buah-Buahan <i>Fruits</i>	108	37	43	84	82
6	Sayur-Sayuran <i>Vegetable</i>	59	67	57	66	60
7	Daging <i>Meat</i>	74	22	26	21	26
8	Telur <i>Eggs</i>	102	52	49	50	47
9	Susu <i>Milk</i>	34	58	58	57	38
10	Ikan <i>Fish</i>	69	99	99	98	81
11	Minyak dan Lemak <i>Oil and Fats</i>	897	2 665	2 503	2 660	2 095
<b>Jumlah/ Total</b>		<b>3 974</b>	<b>5 194</b>	<b>5 321</b>	<b>5 338</b>	<b>4 285</b>

Sumber/Source: Dinas Perikanan dan Pangan Kabupaten Pesisir Selatan / Fishery and Food Agency of Pesisir Selatan Regency

**Tabel**  
**Table** 10.5**Ketersediaan Protein Per Kapita Menurut Kelompok Bahan Makanan (kkal/kapita/hari) di Kabupaten Pesisir Selatan, 2018-2022*****The availability of Proteins per Capita by Type of Food Material (kcal/capita/day) in Pesisir Selatan Regency, 2018-2022***

<b>Kelompok Bahan Makanan</b>		<b>2018</b>	<b>2019</b>	<b>2020</b>	<b>2021</b>	<b>2022</b>
<b>Type of Food Material</b>						
	<b>(1)</b>	<b>(2)</b>	<b>(3)</b>	<b>(4)</b>	<b>(5)</b>	<b>(6)</b>
1	Padi-Padian <i>Cereals</i>	46,57	33,31	34,90	48,47	47,35
2	Makanan Berpati <i>Starchy Food</i>	0,56	1,26	1,24	1,29	0,40
3	Gula <i>Sugar</i>	-	-	-	-	-
4	Buah/ Biji Berminyak <i>Nuts/ Oil Seed</i>	7,15	4,35	4,78	4,32	4,59
5	Buah-Buahan <i>Fruits</i>	1,11	0,42	0,40	0,54	0,41
6	Sayur-Sayuran <i>Vegetable</i>	2,10	3,00	3,42	3,00	3,00
7	Daging <i>Meat</i>	5,05	1,67	1,67	3,40	1,83
8	Telur <i>Eggs</i>	8,07	4,00	4,75	3,89	4,16
9	Susu <i>Milk</i>	1,81	3,02	4,79	4,03	1,97
10	Ikan <i>Fish</i>	13,68	18,63	12,90	14,80	15,70
11	Minyak dan Lemak <i>Oil and Fats</i>	-	0,26	0,26	0,26	0,26
<b>Jumlah/ Total</b>		<b>86,10</b>	<b>69,92</b>	<b>32,97</b>	<b>34,24</b>	<b>79,27</b>

Sumber/Source: Dinas Perikanan dan Pangan Kabupaten Pesisir Selatan / Fishery and Food Agency of Pesisir Selatan Regency

**Tabel**  
**Table 10.6**

**Ketersediaan Lemak Per Kapita Menurut Kelompok Bahan Makanan (kkal/kapita/hari) di Kabupaten Pesisir Selatan, 2018-2022**

*The availability of Fat per Capita by Type of Food Material (kkal/capita/day) in Pesisir Selatan Regency, 2018-2022*

<b>Kelompok Bahan Makanan</b> <i>Type of Food Material</i>		<b>2018</b>	<b>2019</b>	<b>2020</b>	<b>2021</b>	<b>2022</b>
<b>(1)</b>		<b>(2)</b>	<b>(3)</b>	<b>(4)</b>	<b>(5)</b>	<b>(6)</b>
1	Padi-Padian <i>Cereals</i>	7,40	11,97	13,40	12,40	18,40
2	Makanan Berpati <i>Starchy Food</i>	0,37	0,39	0,12	0,23	0,12
3	Gula <i>Sugar</i>	0,01	0,01	0,01	0,01	0,01
4	Buah/ Biji Berminyak <i>Nuts/ Oil Seed</i>	33,05	35,95	35,80	35,24	31,59
5	Buah-Buahan <i>Fruits</i>	0,27	0,23	0,29	0,21	0,26
6	Sayur-Sayuran <i>Vegetable</i>	0,47	0,61	0,84	0,73	0,95
7	Daging <i>Meat</i>	1,59	1,63	2,03	1,86	2,86
8	Telur <i>Eggs</i>	3,68	3,74	4,57	4,02	4,27
9	Susu <i>Milk</i>	1,21	3,30	3,32	2,96	2,15
10	Ikan <i>Fish</i>	1,80	1,96	0,86	2,44	2,55
11	Minyak dan Lemak <i>Oil and Fats</i>	87,98	151,14	130,94	100,39	107,39
<b>Jumlah/ Total</b>		<b>137,83</b>	<b>210,93</b>	<b>178,78</b>	<b>160,49</b>	<b>170,55</b>

Sumber/Source: Dinas Perikanan dan Pangan Kabupaten Pesisir Selatan / Fishery and Food Agency of Pesisir Selatan Regency

**Tabel**  
**Table** 10.7

**Jumlah Cadangan Pangan Masyarakat dan Pemerintah  
Dirinci Menurut Kecamatan di Kabupaten Pesisir Selatan,  
2022**  
*Community and Government Food Reserves by Subdistrict  
in Pesisir Selatan Regency, 2022*

Kecamatan Subdistrict	Cadangan Pangan Masyarakat Community Food Reserves (Kg)		Cadangan Pangan Pemerintah Government Food Reserves (Kg)	
	Beras Rice	Padi Paddy	Beras Rice	Padi Paddy
(1)	(2)	(3)	(4)	(5)
1 Silaut	-	-	-	-
2 Lunang	-	5 658	-	-
3 Basa Ampek Balai Tapan	-	7 050	-	-
4 Ranah Ampek Hulu Tapan	-	2 307	-	-
5 Pancung Soal	-	17 500	-	-
6 Airpura	-	21 725	-	-
7 Linggo Sari Baganti	-	9 040	-	-
8 Ranah Pesisir	-	8 000	-	-
9 Lengayang	-	15 040	-	-
10 Sutera	3 000	950	-	-
11 Batang Kapas	-	4 182	-	-
12 IV Jurai	-	1 710	55 586,75	-
13 Bayang	-	1 500	-	-
14 IV Nagari Bayang Utara	-	-	-	-
15 Koto XI Tarusan	-	-	-	-
<b>Pesisir Selatan</b>	<b>3 000</b>	<b>94 662</b>	<b>55 586,75</b>	<b>-</b>

Sumber/Source: Dinas Perikanan dan Pangan Kabupaten Pesisir Selatan / Fishery and Food Agency of Pesisir Selatan Regency



**Tabel**  
**Table 10.8**

**Jumlah Kelompok Lumbung Pangan Masyarakat (LPM), Lembaga Distribusi Pangan Masyarakat (LPDM), Kawasan Rumah Pangan Lenstari (KRPL) dan Toko Tani Indonesia (TTI) Menurut Kecamatan di Kabupaten Pesisir Selatan, 2022**

*Number of Food Storage Group by Subdistrict in Pesisir Selatan Regency, in Pesisir Selatan Regency, 2022*

Kecamatan Subdistrict	Nama Kelompok			
	LPM	LPDM	KRPL	TTI
(1)	(2)	(3)	(4)	(5)
1 Silaut	-	-	-	-
2 Lunang	2	-	-	-
3 Basa Ampek Balai Tapan	2	-	-	-
4 Ranah Ampek Hulu Tapan	2	-	-	-
5 Pancung Soal	3	-	-	-
6 Airpura	3	-	1	-
7 Linggo Sari Baganti	2	1	-	-
8 Ranah Pesisir	3	-	-	2
9 Lengayang	4	-	-	3
10 Sutera	3	1	1	3
11 Batang Kapas	2	-	-	-
12 IV Jurai	2	2	2	-
13 Bayang	3	1	1	2
14 IV Nagari Bayang Utara	-	-	-	-
15 Koto XI Tarusan	1	1	-	-
<b>Pesisir Selatan</b>	<b>32</b>	<b>6</b>	<b>5</b>	<b>10</b>

Sumber/Source: Dinas Perikanan dan Pangan Kabupaten Pesisir Selatan / Fishery and Food Agency of Pesisir Selatan Regency



## Jumlah Sarana Perdagangan Menurut Jenis di Kab. Pesisir Selatan Tahun 2022 (unit)



54

pasar



1.741

toko



2.226

kios



2.633

warung





**PENJELASAN TEKNIS**

1. Sistem pencatatan Statistik Ekspor dan Impor adalah "General Trade" dengan wilayah pencatatan meliputi seluruh wilayah kepabeanan Indonesia.
2. Pengesahan dokumen kepabeanan ekspor dan impor dilakukan oleh Bea dan Cukai berdasarkan Peretujuan Muat/Bongkar Barang.
3. Data ekspor berasal dari dokumen kepabeanan BC 3.0 atau yang disebut dokumen Pemberitahuan Ekspor Barang (PEB) yang diisi oleh eksportir.
4. Data impor berasal dari dokumen kepabeanan BC 2.0 atau yang disebut dokumen Pemberitahuan Impor Barang (PIB), Pemberitahuan Impor Barang Khusus (PIBK), Pemberitahuan Pabean Free Trade Zone (PPFTZ) dan dokumen kepabeanan BC 2.3 yang mencatat impor barang dari Luar Negeri ke Kawasan Berikat.
5. Barang-barang yang dikirim ke luar negeri untuk diolah dicatat sebagai ekspor, sedangkan hasil olahan yang dikembalikan ke Indonesia dicatat sebagai impor.
6. Barang-barang luar negeri yang diolah di dalam negeri dicatat sebagai barang impor meskipun barang olahan tersebut akan kembali ke luar negeri.

**TECHNICAL NOTES**

1. *The recording of export and import statistics is based on General Trade System covering all Indonesian customs areas.*
2. *The legalization of customs export and import documents is conducted by the Customs and Excise Office.*
3. *The export data are compiled based on customs export documents BC 3.0 or known as Export Declarations (PEB), filled by exporters.*
4. *The import data are compiled based on customs import documents BC 2.0 or known as Import Declarations Form (PIB), Import Declarations Form for Special Commodity (PIBK), Customs Declaration Form for Free Trade Zone (PPFTZ), and customs import documents BC 2.3 which records import goods from foreign country to Bounded Zones Area.*
5. *Goods send abroad for processing purposes are recorded as export while its product sent to Indonesia are recorded as import.*
6. *Foreign goods processed in Indonesia are still recorded as imports although the products willbe sent to abroad.*

**ULASAN**

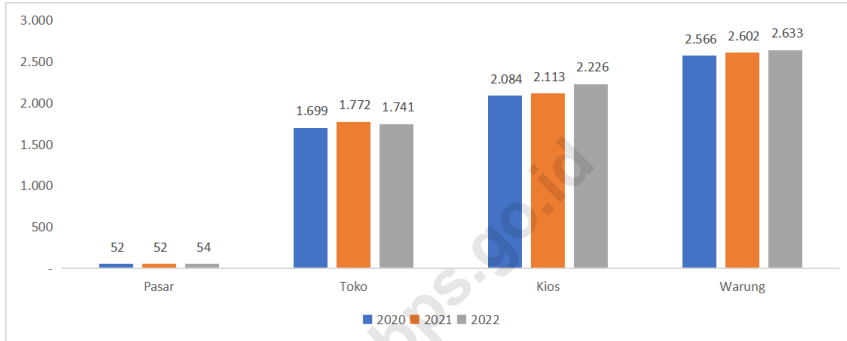
Jumlah sarana perdagangan di Kabupaten Pesisir Selatan pada tahun 2022 sebanyak 6.654 unit yang terdiri dari 54 unit pasar, 1.741 toko, 2.226 kios dan 2.633 warung. Terdapat 2 pedagang besar, 395 pedagang menengah dan 7.218 pedagang kecil pada tahun 2022.

**DESCRIPTION**

*The number of trading facilities in Pesisir Selatan Regency in 2022 is 6,654 units consisting of 54 market units, 1,741 shops, 2,226 stands and 2,633 stalls. There are 2 wholesalers, 395 medium traders and 7,218 small traders in 2022.*

**Gambar** 11.1  
**Figures**

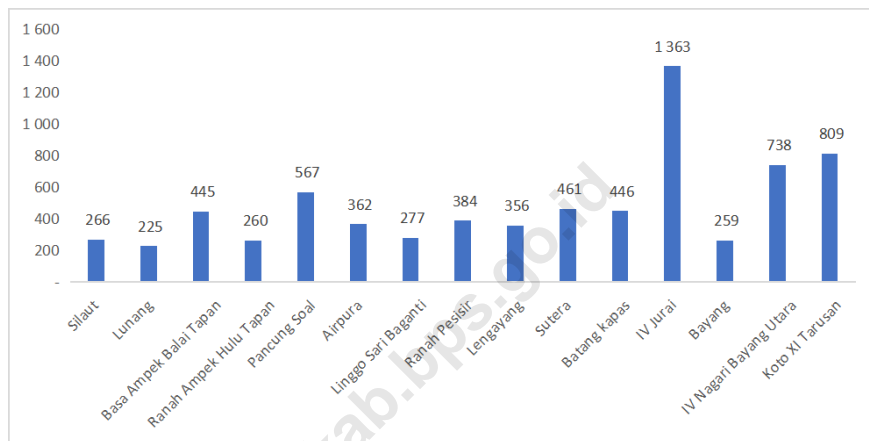
**Jumlah Sarana Perdagangan Menurut Jenisnya di Kabupaten Pesisir Selatan, 2019–2022**  
**Number of Trading Facilities by Type of Facility in Pesisir Selatan Regency, 2019–2022**



Sumber/Source: Dinas Perdagangan dan Transmigrasi Kabupaten Pesisir Selatan / Trade and Transmigration Agency of Pesisir Selatan Regency

**Gambar** 11.2  
**Figures**

**Jumlah Pedagang di Kabupaten Pesisir Selatan dirinci Menurut Kecamatan, 2022**  
**Number of Merchants in Pesisir Selatan Regency by Subdistrict, 2022**



Sumber/Source: Dinas Perdagangan dan Transmigrasi Kabupaten Pesisir Selatan / Trade and Transmigration Agency of Pesisir Selatan Regency

## 11.1 PERDAGANGAN TRADING

**Tabel 11.1.1** Jumlah Sarana Perdagangan Menurut Jenisnya di Kabupaten Pesisir Selatan, 2019–2022  
*Number of Trading Facilities by Type of Facility in Pesisir Selatan Regency, 2019–2022*

Jenis Sarana Perdagangan <i>Type of Trading Facilities</i>	2019	2020	2021	2022
(1)	(2)	(3)	(4)	(5)
Pasar/Market	52	52	52	54
Toko/Store	1 689	1 699	1 772	1 741
Kios	2 075	2 084	2 113	2 226
Warung	2 515	2 566	2 602	2 633
<b>Jumlah/Total</b>	<b>6 331</b>	<b>6 401</b>	<b>6 539</b>	<b>6 654</b>

Sumber/Source: Dinas Perdagangan dan Transmigrasi Kabupaten Pesisir Selatan / Trade and Transmigration Agency of Pesisir Selatan Regency



**Tabel**  
**Table** 11.1.2

**Jumlah Pedagang di Kabupaten Pesisir Selatan dirinci Menurut Kecamatan, 2022**  
**Number of Merchants in Pesisir Selatan Regency by Subdistrict, 2022**

	<b>Kecamatan Subdistrict</b>	<b>Pedagang Besar Wholesaler</b>	<b>Pedagang Menengah Medium Trader</b>	<b>Pedagang Kecil Small Trader</b>
	(1)	(2)	(3)	(4)
1	Silaut	-	94	266
2	Lunang	-	7	225
3	Basa Ampek Balai Tapan	-	5	445
4	Ranah Ampek Hulu Tapan	-	20	260
5	Pancung Soal	-	13	567
6	Airpura	-	6	362
7	Linggo Sari Baganti	-	17	277
8	Ranah Pesisir	-	27	384
9	Lengayang	-	15	356
10	Sutera	-	27	461
11	Batang Kapas	-	21	446
12	IV Jurai	1	81	1 363
13	Bayang	-	2	259
14	IV Nagari Bayang Utara	1	49	738
15	Koto XI Tarusan	-	11	809
	<b>Pesisir Selatan</b>	<b>2</b>	<b>395</b>	<b>7218</b>

Sumber/Source: Dinas Perdagangan dan Transmigrasi Kabupaten Pesisir Selatan / Trade and Transmigration Agency of Pesisir Selatan Regency

## 11.2 HARGA PRICES

**Tabel 11.2.1** Harga Rata-Rata Komoditi Ekspor Menurut Bulan di Kabupaten Pesisir Selatan (Rp/Kg), 2022  
*Average Price of Export Commodity by Month in Pesisir Selatan Regency (Rp/Kg), 2022*

Bulan Month	Komoditi Commodities				
	Karet Rubber	Kopi Coffee	Cengkeh Clove	Kulit Manis Cinnamons	Gambir Gambir
(1)	(2)	(3)	(4)	(5)	(6)
Triwulan I/ Quarter I	10 207	24 375	70 593	43 333	33 470
Triwulan II/ Quarter II	9 796	23 833	81 917	45 000	38 333
Triwulan III/ Quarter III	7 903	24 481	61 500	38 556	33 722
Triwulan IV/ Quarter IV	7 211	23 857	73 958	38 333	35 667
<b>Rata-Rata 2022</b>	<b>8 779</b>	<b>24 137</b>	<b>71 992</b>	<b>41 306</b>	<b>35 298</b>

Bersambung/To Be Continued...

Lanjutan Tabel/*Continued Table* 11.2.1

Bulan <i>Month</i>	Komoditi <i>Commodities</i>			
	Kopra <i>Copra</i>	Rumput Laut <i>Algae</i>	Pala <i>Nutmeg</i>	Pinang <i>Areca Nut</i>
(1)	(7)	(8)	(9)	(10)
Triwulan I/ <i>Quarter I</i>	5 336	-	32 606	12 133
Triwulan II/ <i>Quarter II</i>	3 893	-	34 128	12 577
Triwulan III/ <i>Quarter III</i>	5 273	-	32 439	12 190
Triwulan IV/ <i>Quarter IV</i>	3 788	-	38 606	9 750
<b>Rata-rata 2022</b>	4 573	-	34 445	11 663

Bersambung/*To Be Continued...*

Lanjutan Tabel/*Continued Table* 11.2.1

Bulan <i>Month</i>	Komoditi <i>Commodities</i>				
	Gagang Cengkeh <i>Stick Clove</i>	Kapulaga <i>Kapulaga</i>	Jahe Ginger	Bunga Pala <i>Nutmeg Flower</i>	Manau/ Stick
(1)	(11)	(12)	(13)	(14)	
Triwulan I/ <i>Quarter I</i>	-	11 692	14 085	-	-
Triwulan II/ <i>Quarter II</i>	-	25 271	12 644	-	-
Triwulan III/ <i>Quarter III</i>	-	25 154	15 211	-	-
Triwulan IV/ <i>Quarter IV</i>	-	20 239	12 901	-	-
<b>Rata-rata 2022</b>	-	<b>20 589</b>	<b>13 710</b>	-	-

Sumber/*Source*: Dinas Pertanian Kabupaten Pesisir Selatan / *Agriculture Agency of Pesisir Selatan Regency*



# BAB 12

## SISTEM NERACA NASIONAL

PENDAPATAN DOMESTIK REGIONAL  
BRUTO MENURUT LAPANGAN USAHA

PDRB Kab. PESISIR SELATAN TAHUN 2022

ATAS DASAR  
HARGA BERLAKU

**10.183,466**

Miliar Rupiah

ATAS DASAR  
HARGA KONSTAN

**14.927,573**

Miliar Rupiah

2021

ATAS DASAR  
HARGA KONSTAN

**16.601,342**

Miliar Rupiah

2022

PERTUMBUHAN

PDRB

**4,02%**



**PENJELASAN TEKNIS**

1. Penghitungan statistik neraca nasional mengikuti buku petunjuk yang diterbitkan oleh Perserikatan Bangsa Bangsa (PBB) dikenal sebagai Sistem Neraca Nasional (SNN). SNN adalah rekomendasi internasional tentang bagaimana menyusun ukuran aktivitas ekonomi yang sesuai dengan standar neraca baku yang didasarkan pada prinsip-prinsip ekonomi. Rekomendasi yang dimaksud dinyatakan dalam sekumpulan konsep, definisi, klasifikasi, dan aturan neraca yang disepakati secara internasional dalam mengukur indikator tertentu seperti Produk Domestik Bruto (PDB). Salah satu bentuk adaptasi pencatatan statistik nasional adalah melakukan perubahan tahun dasar PDB Indonesia dari tahun 2000 ke 2010. Perubahan tahun dasar PDB dilakukan seiring dengan mengadopsi rekomendasi PBB yang tertuang dalam Sistem Neraca Nasional 2008 (SNA 2008).
2. Produk Domestik Bruto pada tingkat nasional serta Produk Domestik Regional Bruto (PDRB) pada tingkat regional Kabupaten/ Kota menggambarkan kemampuan suatu wilayah untuk menciptakan nilai tambah pada suatu waktu tertentu. Untuk menyusun PDB maupun PDRB

**TECHNICAL NOTES**

1. *The method used to estimate national accounts statistics is based on the standard guidelines formed by United Nation known as System of National Accounts (SNA). SNA is the internationally agreed standard set of recommendations on how to compile measures of economic activity in accordance with strict accounting conventions based on economic principles. The recommendations are expressed in term of a set of concepts, definitions, classifications and accounting rules that comprise the internationally agreed standard for measuring indicators such as Gross Domestic Product (GDP). One of the improvement in the national statistical system is to rebase GDP form base year 2000 to 2010 in order to capture current economic condition. It is in line with the United Nations (UN) recommendation on 2008 SNA.*
2. *The basic measure of the value added arising from economic activity is known as Gross Domestic Product at the national level and Gross Regional Domestic Product (GRDP) at the regional level (regencies/municipalities). To compile these statistics, two approaches have been used,*



digunakan 2 pendekatan, yaitu lapangan usaha dan pengeluaran. Keduanya menyajikan komposisi data nilai tambah dirinci menurut sumber kegiatan ekonomi (lapangan usaha) dan menurut komponen penggunaannya. PDB maupun PDRB dari sisi lapangan usaha merupakan penjumlahan seluruh komponen nilai tambah bruto yang mampu diciptakan oleh sektor-sektor ekonomi atas berbagai aktivitas produksinya. Sedangkan dari sisi pengeluaran menjelaskan tentang penggunaan dari nilai tambah tersebut.

3. PDB menurut lapangan usaha mengalami perubahan klasifikasi dari 9 lapangan usaha menjadi 17 lapangan usaha. PDB menurut lapangan usaha dirinci menurut total nilai tambah dari seluruh sektor ekonomi yang mencakup lapangan usaha Pertanian, Kehutanan, dan Perikanan; Pertambangan dan Penggalian; Industri Pengolahan; Pengadaan Listrik dan Gas; Pengadaan Air, Pengelolaan Sampah, Limbah dan Daur Ulang; Konstruksi; Perdagangan Besar dan Eceran, Reparasi Mobil dan Sepeda Motor; Transportasi dan Pergudangan; Penyediaan Akomodasi dan Makan Minum; Informasi dan Komunikasi; Jasa Keuangan dan Asuransi; Real Estat; Jasa Perusahaan; Administrasi Pemerintahan, Pertahanan

*i.e. "production approach" and "expenditure approach". The first approach is to measure value added produced by various kinds of economic activities, while the second approach is to measure final uses of the country's output. In other words, GDP/GRDP is the sum of total value added produced by all economic industries (activities) and the way of using it.*

3. *GDP by industry classification changes from 9 sectors to 17 industries. GDP by industry is classified by types of economic activities such as Agriculture, Forestry and Fishing; Mining and Quarrying; Manufacturing; Electricity and Gas; Water supply, Sewerage, Waste Management and Remediation Activities; Construction; Wholesale and Retail Trade; Repair of Motor Vehicles and Motorcycles; Transportation and Storage; Accommodation and Food Service Activities; Information and Communication; Financial and Insurance Activities; Real Estate Activities; Business Activities; Public Administration; Defence and Compulsory Social Security; Education; Human Health and Social Work Activities; and Other Services Activities.*

- dan Jaminan Sosial Wajib; Jasa Pendidikan; Jasa Kesehatan dan Kegiatan Sosial; dan Jasa lainnya.
4. PDB menurut pengeluaran mengalami perubahan klasifikasi dimana pengeluaran konsumsi Lembaga Non Profit yang Melayani Rumah Tangga (LNPR) yang sebelumnya termasuk bagian dari pengeluaran konsumsi rumah tangga menjadi komponen terpisah. Sehingga klasifikasi PDB menurut pengeluaran dirinci menjadi 7 komponen yaitu komponen pengeluaran konsumsi rumah tangga, pengeluaran konsumsi LNPR, pengeluaran konsumsi pemerintah, pembentukan modal tetap bruto, perubahan inventori, ekspor barang dan jasa, dan impor barang dan jasa.
  5. Pengeluaran konsumsi rumah tangga mencakup berbagai pengeluaran konsumsi akhir rumah tangga atas barang dan jasa untuk memenuhi kebutuhan individu ataupun kelompok secara langsung. Pengeluaran rumah tangga di sini mencakup makanan dan minuman selain restoran; pakaian, alas kaki dan jasa perawatannya; perumahan dan perlengkapan rumah tangga; kesehatan dan pendidikan; transportasi dan komunikasi; restoran dan hotel serta lainnya.
  6. Produk Domestik Bruto maupun agregat turunannya disajikan dalam 2 (dua) versi penilaian,
4. *GDP by expenditure classification changes where consumption expenditure Non-profit Institutions Serving Households (NPISH) previously included as part of household consumption expenditure is taken out into separate component. So that, GDP by type of expenditures is classified into: household consumption expenditure, NPISH consumption expenditure, government consumption expenditure, gross fixed capital formation, changes in inventories, exports of goods and services, and imports of goods and services.*
  5. *The expenditures for household consumption consist of expenditures which incurred by households, Those are used for both individual or collective needs. Household consumptions are classified into food and beverages other than restaurants; clothing, footwear, and related maintenance services; housing and household equipment; health and education; transport and communication; restaurants and hotels; and others.*
  6. *GDP and its aggregations are presented in two forms: at current market prices and at constant*

yaitu atas dasar "harga berlaku" dan atas dasar "harga konstan". Disebut sebagai harga berlaku karena seluruh agregat dinilai dengan menggunakan harga pada tahun berjalan, sedangkan harga konstan penilaiannya didasarkan kepada harga satu tahun dasar tertentu, dalam publikasi ini digunakan harga tahun 2010.

7. Laju pertumbuhan Produk Domestik Bruto diperoleh dari perhitungan PDB atas dasar harga konstan. Diperoleh dengan cara mengurangi nilai PDB pada tahun ke-n terhadap nilai pada tahun ke n-1 (tahun sebelumnya), dibagi dengan nilai pada tahun ke n-1, dikalikan dengan 100 persen. Laju pertumbuhan menunjukkan perkembangan agregat pendapatan dari satu waktu tertentu terhadap waktu sebelumnya.

*base year market prices. In presenting current market prices, all aggregates are valued at current market prices, while base year constant market prices are shown by valuing all aggregates at fixed base year prices. Year of 2010 is used as the base year in this publication.*

7. *Growth rate of Gross Domestic Product is derived from GDP at constant market prices. It is obtained by subtracting the value of GDP year n with the value of GDP year n-1, divided by the value of GDP year n-1 then multiplied by 100 percent. The growth rate of GDP explains the income growth during the given period.*

**ULASAN**

Nilai PDRB di Kabupaten Pesisir Selatan atas dasar harga berlaku pada tahun 2021 adalah 14.927.572,58 juta rupiah dan pada tahun 2022 menjadi 16.601.341,83 juta rupiah. Sedangkan menurut harga konstan 2010, 9.790.359,53 juta rupiah pada tahun 2021 menjadi 10.183.465,97 juta rupiah pada tahun 2022.

Struktur ekonomi Kabupaten Pesisir Selatan tahun 2022 menurut lapangan usaha didukung oleh tiga lapangan usaha utama yaitu lapangan usaha pertanian, kehutanan dan perikanan, lapangan usaha perdagangan besar dan eceran; reparasi mobil dan sepeda motor serta lapangan usaha konstruksi. Ketiga lapangan usaha tersebut memberikan sumbangan terhadap perekonomian Kabupaten Pesisir Selatan sebesar 61,07 persen. Lapangan usaha pertanian, kehutanan dan perikanan sebagai penyumbang terbesar memberikan kontribusi sebesar 36,93 persen, menurun dibandingkan tahun sebelumnya yang sebesar 37,22 persen. Berikutnya adalah lapangan usaha perdagangan besar dan eceran; reparasi mobil dan sepeda motor, yang memberikan kontribusi sebesar 12,48 persen, meningkat dibandingkan tahun sebelumnya yang sebesar 11,89 persen. Sedangkan lapangan usaha konstruksi dengan kontribusi sebesar 11,66 persen, meningkat dibandingkan tahun sebelumnya yang sebesar 11,59 persen.

**DESCRIPTION**

*The value of GRDP in Pesisir Selatan Regency based on current prices in 2021 is 14,927,572.58 million rupiah and in 2022 it will be 16.601.341,83 million rupiah. Meanwhile, according to 2010 constant prices, 9.790.359,53 million rupiah in 2021 to 10.183.465,97 million rupiah in 2022.*

The economic structure of Pesisir Selatan Regency in 2022 according to business fields is supported by three main business fields, namely agriculture, forestry and fisheries, wholesale and retail trade; repair of cars and motorcycles as well as the construction business field. The three business fields contributed to the economy of Pesisir Selatan Regency by 61.07 percent. Agriculture, forestry and fisheries as the largest contributors contributed 36.93 percent, a decrease from 37.22 percent in the previous year. Next is the wholesale and retail trade business field; repairs for cars and motorcycles, which contributed 12.48 percent, increased from 11.89 percent in the previous year. Meanwhile, the construction business sector contributed 11.66 percent, an increase compared to the previous year which was 11.59 percent.

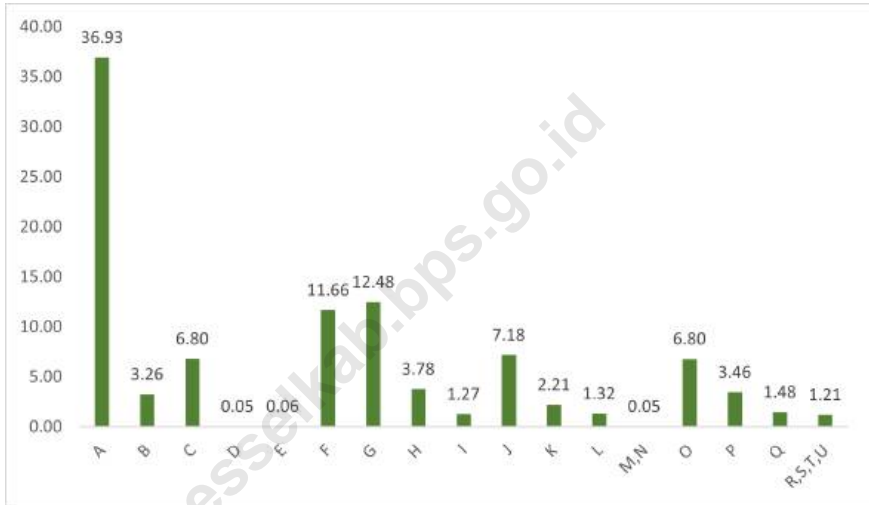
Struktur Ekonomi Kabupaten Pesisir Selatan tahun 2022 menurut pengeluaran didominasi oleh Komponen Pengeluaran Konsumsi Rumah Tangga (51,83 persen), diikuti Pembentukan Modal Tetap Bruto (28,57 persen) dan Konsumsi Pemerintah (9,90 persen).

The Economic Structure of Pesisir Selatan Regency in 2022 according to expenditure is dominated by the Household Consumption Expenditure Component (51.83 percent), followed by Gross Fixed Capital Formation (28.57 percent) and Government Consumption (9.90 percent).

<https://pesselkab.bps.go.id>

**Gambar** 12.1  
**Figures**

**Distribusi Persentase Produk Domestik Regional Bruto Atas Dasar Harga Berlaku Menurut Lapangan Usaha di Kabupaten Pesisir Selatan, 2022**  
*Percentage Distribution of Gross Regional Domestic Product at Current Market Prices by Industry in Pesisir Selatan Regency, 2022*

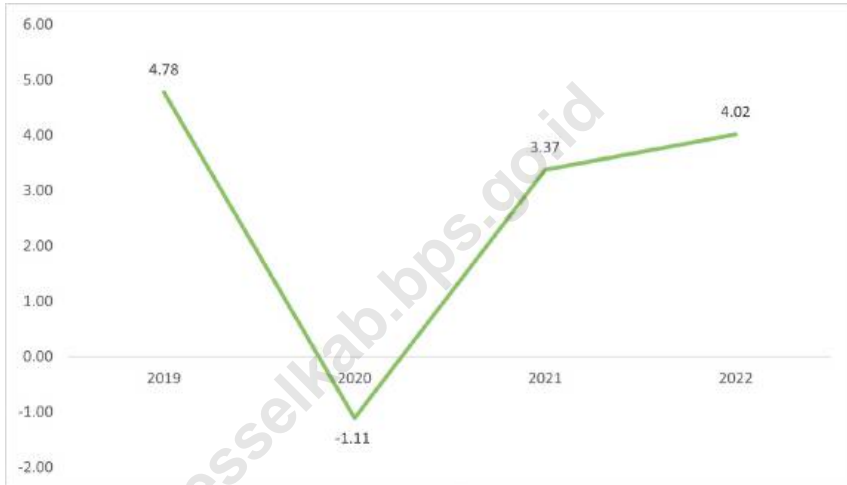


Sumber/Source: BPS, berbagai sensus, survei dan sumber lain/BPS-Statistics Indonesia, various census, survey, and other sources

**Gambar** 12.2  
**Figures**

**Laju Pertumbuhan Produk Domestik Regional Bruto Atas Dasar Harga Konstan 2010 Menurut Lapangan Usaha di Kabupaten Pesisir Selatan (persen), 2019–2022**

**Growth Rate of Gross Regional Domestic Product at 2010 Constant Market Prices by Industry in Pesisir Selatan Regency (percent), 2019–2022**



Sumber/Source: BPS, berbagai sensus, survei dan sumber lain/BPS-Statistics Indonesia, various census, survey, and other sources

## 12.1 PRODUK DOMESTIK REGIONAL BRUTO MENURUT LAPANGAN USAHA GROSS REGIONAL DOMESTICS PRODUCT BY INDUSTRY

**Tabel** 12.1.1 **Produk Domestik Regional Bruto Atas Dasar Harga Berlaku Menurut Lapangan Usaha di Kabupaten Pesisir Selatan (juta rupiah), 2018–2022**  
*Gross Regional Domestic Product at Current Market Prices by Industry in Pesisir Selatan Regency (million rupiahs), 2018–2022*

Lapangan Usaha/Industry		2018	2019	2020	2021 <sup>x</sup>	2022 <sup>xx</sup>
(1)		(2)	(3)	(4)	(5)	(6)
A	Pertanian, Kehutanan, dan Perikanan/ <i>Agriculture, Forestry, and Fishing</i>	5 124 504,79	5 372 100,36	5 322 787,93	5 555 919,97	6 131 080,76
B	Pertambangan dan Penggalian/ <i>Mining and Quarrying</i>	474 476,01	514 898,68	502 928,11	509 238,02	540 978,87
C	Industri Pengolahan/ <i>Manufacturing</i>	1 008 518,34	898 368,94	905 797,16	1 015 111,12	1 129 706,91
D	Pengadaan Listrik dan Gas/ <i>Electricity and Gas</i>	6 352,06	7 348,86	7 056,67	7 339,81	7 774,42
E	Pengadaan Air; Pengelolaan Sampah, Limbah, dan Daur Ulang/ <i>Water Supply; Sewerage, Waste Management, and Remediation Activities</i>	8 085,46	8 649,21	8 562,53	9 070,62	9 690,23
F	Konstruksi/ <i>Construction</i>	1 419 564,72	1 620 847,52	1 631 226,44	1 730 229,37	1 936 093,96
G	Perdagangan Besar dan Eceran; Reparasi Mobil dan Sepeda Motor/ <i>Wholesale and Retail Trade; Repair of Motor Vehicles and Motorcycles</i>	1 557 287,59	1 725 382,81	1 713 892,19	1 775 204,98	2 072 536,57
H	Transportasi dan Pergudangan/ <i>Transportation and Storage</i>	497 970,13	555 574,10	515 925,08	556 746,65	627 908,20
I	Penyediaan Akomodasi dan Makan Minum/ <i>Accommodation and Food Service Activities</i>	163 299,33	188 016,95	167 533,98	184 032,19	211 203,64
J	Informasi dan Komunikasi/ <i>Information and Communication</i>	791 170,42	903 653,85	966 751,99	1 046 696,32	1 191 488,06

Bersambung/To Be Continued...



Lanjutan Tabel/*Continued Table 12.1.1*

Lapangan Usaha/ <i>Industry</i>		2018	2019	2020	2021 <sup>x</sup>	2022 <sup>xx</sup>
(1)		(2)	(3)	(4)	(5)	(6)
K	Jasa Keuangan dan Asuransi/ <i>Financial and Insurance Activities</i>	277 046,84	297 440,92	306 404,08	336 296,50	367 502,90
L	Real Estat/ <i>Real Estate Activities</i>	176 296,47	192 911,10	194 738,11	203 573,56	219 593,32
M,N	Jasa Perusahaan/ <i>Business Activities</i>	6 920,34	7 631,19	7 462,66	7 507,92	8 095,36
O	Administrasi Pemerintahan, Pertahanan, dan Jaminan Sosial Wajib/ <i>Public Administration and Defence; Compulsory Social Security</i>	799 223,02	910 601,80	989 541,65	1 079 444,03	1 128 200,41
P	Jasa Pendidikan/ <i>Education</i>	417 184,67	471 794,78	494 340,93	518 766,59	573 742,29
Q	Jasa Kesehatan dan Kegiatan Sosial/ <i>Human Health and Social Work Activities</i>	166 136,91	186 503,04	204 227,01	223 362,26	244 935,57
R,S,T,U	Jasa Lainnya/ <i>Other Services Activities</i>	151 947,55	175 404,56	156 801,09	169 032,68	200 810,35
<b>Produk Domestik Regional Bruto/ Gross Regional Domestic Product</b>		<b>13 045 984,64</b>	<b>14 037 128,66</b>	<b>14 095 977,62</b>	<b>14 927 572,58</b>	<b>16 601 341,83</b>

Catatan/Note: \* Angka sementara/*Preliminary Figure*

\*\* Angka sangat sementara/*Very Preliminary Figure*

Sumber/Source: BPS, berbagai sensus, survei dan sumber lain/*BPS-Statistics Indonesia, various census, survey, and other sources*

**Tabel**  
**Table** 12.1.2

**Produk Domestik Regional Bruto Atas Dasar Harga Konstan 2010 Menurut Lapangan Usaha di Kabupaten Pesisir Selatan (juta rupiah), 2018–2022**  
**Gross Regional Domestic Product at 2010 Constant Market Prices by Industry in Pesisir Selatan Regency (million rupiahs), 2018–2022**

Lapangan Usaha/Industry		2018	2019	2020	2021*	2022**
(1)		(2)	(3)	(4)	(5)	(6)
A	Pertanian, Kehutanan, dan Perikanan/ <i>Agriculture, Forestry, and Fishing</i>	3 397 781,12	3 492 085,98	3 489 733,69	3 603 352,03	3 740 889,55
B	Pertambangan dan Penggalian/ <i>Mining and Quarrying</i>	336 620,10	357 531,08	344 973,57	347 620,10	355 164,90
C	Industri Pengolahan/ <i>Manufacturing</i>	763 253,04	722 643,09	700 366,28	725 443,55	741 259,55
D	Pengadaan Listrik dan Gas/ <i>Electricity and Gas</i>	3 113,32	3 214,00	3 046,05	3 080,01	3 225,79
E	Pengadaan Air; Pengelolaan Sampah, Limbah, dan Daur Ulang/ <i>Water Supply; Sewerage, Waste Management, and Remediation Activities</i>	6 365,91	6 581,45	6 497,28	6 655,91	6 784,46
F	Konstruksi/ <i>Construction</i>	946 616,44	1 029 866,49	969 752,54	983 934,90	1 010 511,48
G	Perdagangan Besar dan Eceran; Reparasi Mobil dan Sepeda Motor/ <i>Wholesale and Retail Trade; Repair of Motor Vehicles and Motorcycles</i>	1 165 042,49	1 262 517,69	1 257 576,26	1 297 622,34	1 373 117,77
H	Transportasi dan Pergudangan/ <i>Transportation and Storage</i>	375 375,57	405 895,42	360 631,49	382 489,51	399 220,83
I	Penyediaan Akomodasi dan Makan Minum/ <i>Accommodation and Food Service Activities</i>	100 790,35	108 892,45	94 708,10	101 195,35	112 429,96
J	Informasi dan Komunikasi/ <i>Information and Communication</i>	684 570,40	745 455,95	799 209,01	851 900,50	913 298,77

Bersambung/To Be Continued...

Lanjutan Tabel/Continued Table 12.1.2

Lapangan Usaha/Industry		2018	2019	2020	2021*	2022**
(1)		(2)	(3)	(4)	(5)	(6)
K	Jasa Keuangan dan Asuransi/ Financial and Insurance Activities	189 666,02	194 789,68	195 346,05	206 737,55	214 364,15
L	Real Estat/Real Estate Activities	128 884,75	135 872,35	135 940,26	137 984,75	142 963,89
M,N	Jasa Perusahaan/Business Activities	4 939,73	5 245,41	5 036,61	5 039,73	5 260,00
O	Administrasi Pemerintahan, Pertahanan, dan Jaminan Sosial Wajib/Public Administration and Defence; Compulsory Social Security	547 329,20	576 008,60	572 041,34	577 509,17	571 050,54
P	Jasa Pendidikan/Education	268 259,23	288 682,15	300 800,84	312 259,23	327 445,71
Q	Jasa Kesehatan dan Kegiatan Sosial/Human Health and Social Work Activities	121 484,26	130 608,57	139 142,94	147 454,51	154 245,65
R,S,T,U	Jasa Lainnya/Other Services Activities	99 880,38	110 773,76	95 980,36	100 080,38	112 232,96
<b>Produk Domestik Regional Bruto/ Gross Regional Domestic Product</b>		<b>9 139 972,32</b>	<b>9 576 664,10</b>	<b>9 470 782,68</b>	<b>9 790 359,53</b>	<b>10 183 465,97</b>

Catatan/Note: \* Angka sementara/Preliminary Figure

\*\* Angka sangat sementara/Very Preliminary Figure

Sumber/Source: BPS, berbagai sensus, survei dan sumber lain/BPS-Statistics Indonesia, various census, survey, and other sources

**Tabel**  
**Table** 12.1.3

**Distribusi Persentase Produk Domestik Regional Bruto Atas Dasar Harga Berlaku Menurut Lapangan Usaha di Kabupaten Pesisir Selatan, 2018–2022**  
*Percentage Distribution of Gross Regional Domestic Product at Current Market Prices by Industry in Pesisir Selatan Regency, 2018–2022*

Lapangan Usaha/ <i>Industry</i>	2018	2019	2020	2021 <sup>x</sup>	2022 <sup>xx</sup>
(1)	(2)	(3)	(4)	(5)	(6)
A Pertanian, Kehutanan, dan Perikanan/ <i>Agriculture, Forestry, and Fishing</i>	39,28	38,27	37,76	37,22	36,93
B Pertambangan dan Penggalian/ <i>Mining and Quarrying</i>	3,64	3,67	3,57	3,41	3,26
C Industri Pengolahan/ <i>Manufacturing</i>	7,73	6,40	6,43	6,80	6,80
D Pengadaan Listrik dan Gas/ <i>Electricity and Gas</i>	0,05	0,05	0,05	0,05	0,05
E Pengadaan Air; Pengelolaan Sampah, Limbah, dan Daur Ulang/ <i>Water Supply; Sewerage, Waste Management, and Remediation Activities</i>	0,06	0,06	0,06	0,06	0,06
F Konstruksi/ <i>Construction</i>	10,88	11,55	11,57	11,59	11,66
G Perdagangan Besar dan Eceran; Reparasi Mobil dan Sepeda Motor/ <i>Wholesale and Retail Trade; Repair of Motor Vehicles and Motorcycles</i>	11,94	12,29	12,16	11,89	12,48
H Transportasi dan Pergudangan/ <i>Transportation and Storage</i>	3,82	3,96	3,66	3,73	3,78
I Penyediaan Akomodasi dan Makan Minum/ <i>Accommodation and Food Service Activities</i>	1,25	1,34	1,19	1,23	1,27
J Informasi dan Komunikasi/ <i>Information and Communication</i>	6,06	6,44	6,86	7,01	7,18
K Jasa Keuangan dan Asuransi/ <i>Financial and Insurance Activities</i>	2,12	2,12	2,17	2,25	2,21

Bersambung/*To Be Continued...*

Lanjutan Tabel/*Continued Table* 12.1.3

Lapangan Usaha/ <i>Industry</i>		2018	2019	2020	2021 <sup>x</sup>	2022 <sup>xx</sup>
(1)		(2)	(3)	(4)	(5)	(6)
L	Real Estat/ <i>Real Estate Activities</i>	1,35	1,37	1,38	1,36	1,32
M,N	Jasa Perusahaan/ <i>Business Activities</i>	0,05	0,05	0,05	0,05	0,05
O	Administrasi Pemerintahan, Pertahanan, dan Jaminan Sosial Wajib/ <i>Public Administration and Defence; Compulsory Social Security</i>	6,13	6,49	7,02	7,23	6,80
P	Jasa Pendidikan/ <i>Education</i>	3,20	3,36	3,51	3,48	3,46
Q	Jasa Kesehatan dan Kegiatan Sosial/ <i>Human Health and Social Work Activities</i>	1,27	1,33	1,45	1,50	1,48
R,S,T,U	Jasa Lainnya/ <i>Other Services Activities</i>	1,16	1,25	1,11	1,13	1,21
<b>Produk Domestik Regional Bruto/ Gross Regional Domestic Product</b>		<b>100,00</b>	<b>100,00</b>	<b>100,00</b>	<b>100,00</b>	<b>100,00</b>

Catatan/*Note*: \* Angka sementara/*Preliminary Figure*

\*\* Angka sangat sementara/*Very Preliminary Figure*

Sumber/*Source*: BPS, berbagai sensus, survei dan sumber lain/*BPS-Statistics Indonesia, various census, survey, and other sources*

**Tabel**  
**Table** 12.1.4

**Laju Pertumbuhan Produk Domestik Regional Bruto Atas Dasar Harga Konstan 2010 Menurut Lapangan Usaha di Kabupaten Pesisir Selatan (persen), 2019–2022**  
**Growth Rate of Gross Regional Domestic Product at 2010 Constant Market Prices by Industry in Pesisir Selatan Regency (percent), 2019–2022**

Lapangan Usaha/Industry	2019	2020	2021 <sup>x</sup>	2022 <sup>xx</sup>
(1)	(2)	(3)	(4)	(5)
A Pertanian, Kehutanan, dan Perikanan/ <i>Agriculture, Forestry, and Fishing</i>	2,78	-0,07	3,26	3,82
B Pertambangan dan Penggalian/ <i>Mining and Quarrying</i>	6,21	-3,51	0,77	2,17
C Industri Pengolahan/ <i>Manufacturing</i>	-5,32	-3,08	3,58	2,18
D Pengadaan Listrik dan Gas/ <i>Electricity and Gas</i>	3,23	-5,23	1,11	4,73
E Pengadaan Air; Pengelolaan Sampah, Limbah, dan Daur Ulang/ <i>Water Supply; Sewerage, Waste Management, and Remediation Activities</i>	3,39	-1,28	2,44	1,93
F Konstruksi/ <i>Construction</i>	8,79	-5,84	1,46	2,70
G Perdagangan Besar dan Eceran; Reparasi Mobil dan Sepeda Motor/ <i>Wholesale and Retail Trade; Repair of Motor Vehicles and Motorcycles</i>	8,37	-0,39	3,18	5,82
H Transportasi dan Pergudangan/ <i>Transportation and Storage</i>	8,13	-11,15	6,06	4,37
I Penyediaan Akomodasi dan Makan Minum/ <i>Accommodation and Food Service Activities</i>	8,04	-13,03	6,85	11,10
J Informasi dan Komunikasi/ <i>Information and Communication</i>	8,89	7,21	6,59	7,21
K Jasa Keuangan dan Asuransi/ <i>Financial and Insurance Activities</i>	2,70	0,29	5,83	3,69
L Real Estat/ <i>Real Estate Activities</i>	5,42	0,05	1,50	3,61

Bersambung/*To Be Continued...*

Lanjutan Tabel/Continued Table 12.4

Lapangan Usaha/Industry		2019	2020	2021 <sup>x</sup>	2022 <sup>xx</sup>
(1)		(2)	(3)	(4)	(5)
M,N	Jasa Perusahaan/Business Activities	6,19	-3,98	0,06	4,37
O	Administrasi Pemerintahan, Pertahanan, dan Jaminan Sosial Wajib/Public Administration and Defence; Compulsory Social Security	5,24	-0,69	0,96	-1,12
P	Jasa Pendidikan/Education	7,61	4,20	3,81	4,86
Q	Jasa Kesehatan dan Kegiatan Sosial/Human Health and Social Work Activities	7,51	6,53	5,97	4,61
R,S,T,U	Jasa Lainnya/Other Services Activities	10,91	-13,35	4,27	12,14
<b>Produk Domestik Regional Bruto/Gross Regional Domestic Product</b>		<b>4,78</b>	<b>-1,11</b>	<b>3,37</b>	<b>4,02</b>

Catatan/Note: \* Angka sementara/Preliminary Figure

\*\* Angka sangat sementara/Very Preliminary Figure

Sumber/Source: BPS, berbagai sensus, survei dan sumber lain/BPS-Statistics Indonesia, various census, survey, and other sources

## 12.2 PRODUK DOMESTIK REGIONAL BRUTO MENURUT PENGELUARAN GROSS REGIONAL DOMESTICS PRODUCT BY EXPENDITURE

**Tabel** 12.2.1 **Produk Domestik Regional Bruto Atas Dasar Harga Berlaku Menurut Jenis Pengeluaran di Kabupaten Pesisir Selatan (juta rupiah), 2018–2022**  
*Gross Regional Domestic Product at Current Market Prices by Type of Expenditure in Pesisir Selatan Regency (million rupiahs), 2018–2022*

Jenis Pengeluaran Type of Expenditure	2018	2019	2020	2021*	2022**
(1)	(2)	(3)	(4)	(5)	(6)
Pengeluaran Konsumsi Rumah Tangga <i>Household Consumption Expenditure</i>	7 060 248,59	7 769 709,40	7 432 020,06	7 763 132,16	8 604 913,91
Pengeluaran Konsumsi LNPRT <i>NPISH Consumption Expenditure</i>	144 349,71	166 497,27	158 856,35	164 283,85	171 484,1709
Pengeluaran Konsumsi Pemerintah <i>Government Consumption Expenditure</i>	1 636 266,36	1 741 398,99	1 602 323,11	1 641 023,45	1 643 915,129
Pembentukan Modal Tetap Bruto <i>Gross Fixed Capital Formation</i>	3 948 105,15	4 255 171,36	4 184 544,27	4 371 244,92	4 742 732,49
a. Bangunan/ <i>Building</i>	2 686 468,33	2 915 440,94	2 872 293,92	3 009 352,34	3 207 223,153
b. Bukan Bangunan/ <i>Non building</i>	1 261 636,82	1 339 730,42	1 312 250,35	1 361 892,58	1 535 509,339
Perubahan Inventori <i>Changes in Inventories</i>	10 209,76	4 901,54	17 369,24	40 905,11	64 440,89
Net Ekspor Barang dan Jasa <i>Net Exports of Goods and Services</i>	246 805,08	99 450,10	700 864,59	946 983,09	1 373 855,23
<b>Produk Domestik Regional Bruto <i>Gross Regional Domestic Product</i></b>	<b>13 045 984,64</b>	<b>14 037 128,66</b>	<b>14 095 977,62</b>	<b>14 927 572,58</b>	<b>16 601 341,83</b>

Catatan/Note: \* Angka sementara/*Preliminary Figure*

\*\* Angka sangat sementara/*Very Preliminary Figure*

Sumber/Source: BPS, berbagai sensus, survei dan sumber lain/*BPS-Statistics Indonesia, various census, survey, and other sources*



**Tabel**  
**Table** 12.2.2

**Produk Domestik Regional Bruto Atas Dasar Harga Konstan 2010 Menurut Jenis Pengeluaran di Kabupaten Pesisir Selatan (juta rupiah), 2018–2022**  
**Gross Regional Domestic Product at 2010 Constant Market Prices by Type of Expenditure in Pesisir Selatan Regency (million rupiahs), 2018–2022**

<b>Jenis Pengeluaran</b> <b>Type of Expenditure</b>	<b>2018</b>	<b>2019</b>	<b>2020</b>	<b>2021*</b>	<b>2022**</b>
(1)	(2)	(3)	(4)	(5)	(6)
Pengeluaran Konsumsi Rumah Tangga <i>Household Consumption Expenditure</i>	4 864 959,40	5 087 492,95	4 837 821,57	4 937 958,40	5 118 255,21
Pengeluaran Konsumsi LNPRT <i>NPISH Consumption Expenditure</i>	105 686,10	120 049,87	113 326,40	115 367,52	114 811,47
Pengeluaran Konsumsi Pemerintah <i>Government Consumption Expenditure</i>	1 027 551,02	1 080 202,45	984 402,84	985 833,26	960 730,86
Pembentukan Modal Tetap Bruto <i>Gross Fixed Capital Formation</i>	4 864 959,40	5 087 492,95	4 837 821,57	4 937 958,40	5 118 255,21
a. Bangunan/ <i>Building</i>	1 867 067,80	1 962 506,49	1 925 418,48	1 965 889,65	1 967 483,24
b. Bukan Bangunan/ <i>Non building</i>	883 344,12	912 353,63	879 317,00	897 326,09	963 524,23
Perubahan Inventori <i>Changes in Inventories</i>	7 213,41	3 407,84	11 732,40	27 414,70	41 423,98
Net Ekspor Barang dan Jasa <i>Net Exports of Goods and Services</i>	6 105 152,38	6 504 422,61	5 568 240,34	5 837 484,11	6 173 929,74
<b>Produk Domestik Regional Bruto</b> <b>Gross Regional Domestic Product</b>	<b>5 721 001,92</b>	<b>6 093 771,73</b>	<b>4 849 476,35</b>	<b>4 976 914,19</b>	<b>5 156 692,76</b>

Catatan/Note: \* Angka sementara/*Preliminary Figure*

\*\* Angka sangat sementara/*Very Preliminary Figure*

Sumber/Source: BPS, berbagai sensus, survei dan sumber lain/BPS-Statistics Indonesia, various census, survey, and other sources

**Tabel**  
**Table** 12.2.3

**Distribusi Persentase Produk Domestik Regional Bruto Atas Dasar Harga Berlaku Menurut Jenis Pengeluaran di Kabupaten Pesisir Selatan (juta rupiah), 2018–2022**  
**Percentage Distribution Gross Regional Domestic Product at Current Market Prices by Type of Expenditure in Pesisir Selatan Regency (million rupiahs), 2018–2022**

<b>Jenis Pengeluaran</b> <b>Type of Expenditure</b>	<b>2018</b>	<b>2019</b>	<b>2020</b>	<b>2021*</b>	<b>2022**</b>
(1)	(2)	(3)	(4)	(5)	(6)
Pengeluaran Konsumsi Rumah Tangga <i>Household Consumption Expenditure</i>	54,12	55,35	52,72	52,01	51,83
Pengeluaran Konsumsi LNPRT <i>NPISH Consumption Expenditure</i>	1,11	1,19	1,13	1,10	1,03
Pengeluaran Konsumsi Pemerintah <i>Government Consumption Expenditure</i>	12,54	12,41	11,37	10,99	9,90
Pembentukan Modal Tetap Bruto <i>Gross Fixed Capital Formation</i>	30,26	30,31	29,69	29,28	28,57
Perubahan Inventori <i>Changes in Inventories</i>	0,08	0,03	0,12	0,27	0,39
Net Ekspor Barang dan Jasa <i>Net Exports of Goods and Services</i>	1,89	0,71	4,97	6,34	8,28
<b>Produk Domestik Regional Bruto</b> <b>Gross Regional Domestic Product</b>	<b>100,00</b>	<b>100,00</b>	<b>100,00</b>	<b>100,00</b>	<b>100,00</b>

Catatan/Note: \* Angka sementara/Preliminary Figure

\*\* Angka sangat sementara/Very Preliminary Figure

Sumber/Source: BPS, berbagai sensus, survei dan sumber lain/BPS-Statistics Indonesia, various census, survey, and other sources

**Tabel**  
**Table** 12.2.4

**Laju Pertumbuhan Produk Domestik Regional Bruto Atas Dasar Harga Konstan 2010 Menurut Jenis Pengeluaran di Kabupaten Pesisir Selatan (juta rupiah), 2018–2022**  
**Growth Rate of Gross Regional Domestic Product at 2010 Constant Market Prices by Type of Expenditure in Pesisir Selatan Regency (million rupiahs), 2018–2022**

<b>Jenis Pengeluaran</b> <b>Type of Expenditure</b>	<b>2018</b>	<b>2019</b>	<b>2020</b>	<b>2021<sup>x</sup></b>	<b>2022<sup>**</sup></b>
(1)	(2)	(3)	(4)	(5)	(6)
Pengeluaran Konsumsi Rumah Tangga <i>Household Consumption Expenditure</i>	5,02	4,57	-4,91	2,07	3,65
Pengeluaran Konsumsi LNPRT <i>NPISH Consumption Expenditure</i>	5,52	13,59	-5,60	1,80	-0,48
Pengeluaran Konsumsi Pemerintah <i>Government Consumption Expenditure</i>	4,48	5,12	-8,87	0,15	-2,55
Pembentukan Modal Tetap Bruto <i>Gross Fixed Capital Formation</i>	3,64	4,52	-2,44	2,09	2,37
<b>Produk Domestik Regional Bruto</b> <b>Gross Regional Domestic Product</b>	<b>5,32</b>	<b>4,78</b>	<b>-1,11</b>	<b>3,37</b>	<b>4,02</b>

Catatan/Note: \* Angka sementara/Preliminary Figure

\*\* Angka sangat sementara/Very Preliminary Figure

Sumber/Source: BPS, berbagai sensus, survei dan sumber lain/BPS-Statistics Indonesia, various census, survey, and other sources

# BAB 13

## PERBANDINGAN ANTAR KABUPATEN/ KOTA

IPM Menurut Kabupaten/ Kota di  
Provinsi Sumatera Barat 2022

IPM Tertinggi  
Kota Padang  
83,29

IPM Peringkat 12  
Pesisir Selatan  
70,84

IPM Terendah  
Kep. Mentawai  
62,19



**PENJELASAN TEKNIS**

1. Penduduk miskin adalah penduduk yang memiliki rata-rata pengeluaran per kapita per bulan di bawah Garis Kemiskinan
2. Indeks Pembangunan Manusia adalah ukuran ringkas rata-rata capaian/keberhasilan dimensi utama pembangunan manusia, yaitu: umur panjang dan hidup sehat, mempunyai pengetahuan, dan memiliki standar hidup yang layak
3. Laju pertumbuhan Produk Domestik Bruto diperoleh dari perhitungan PDB atas dasar harga konstan. Diperoleh dengan cara mengurangi nilai PDB pada tahun ke-n terhadap nilai pada tahun ke n-1 (tahun sebelumnya), dibagi dengan nilai pada tahun ke n-1, dikalikan dengan 100 persen. Laju pertumbuhan menunjukkan perkembangan agregat pendapatan dari satu waktu tertentu terhadap waktu sebelumnya.

**TECHNICAL NOTES**

1. *A person whose expenditure per capita per month is below the poverty line is considered to be poor*
2. *The Human Development Index (HDI) is a summary measure of average achievement in key dimensions of human development: a long and healthy life, being knowledgeable, and have a decent standard of living.*
3. *Growth rate of Gross Domestic Product is derived from GDP at constant market prices. It is obtained by subtracting the value of GDP year n with the value of GDP year n-1, divided by the value of GDP year n-1 then multiplied by 100 percent. The growth rate of GDP explains the income growth during the given period.*

**ULASAN**

Sumatera Barat memiliki 19 kabupaten/ kota yang terdiri dari 12 kabupaten dan 7 kota. Sementara itu, Provinsi Sumatera Barat terbagi menjadi 12 kabupaten dan 7 kota. Jumlah penduduk di Provinsi Sumatera Barat sebesar 5.640.629 ribu jiwa di tahun 2022. Kabupaten /Kota dengan jumlah penduduk terbanyak adalah Kota Padang, sedangkan jumlah penduduk terendah adalah Kota Padang Panjang.

Tingkat pengangguran terbuka Provinsi Sumatera Barat pada tahun 2022 adalah 6,28 persen. Kabupaten/Kota dengan tingkat pengangguran tertinggi adalah Kota Padang, sedangkan terendah adalah Kabupaten Lima Puluh Kota.

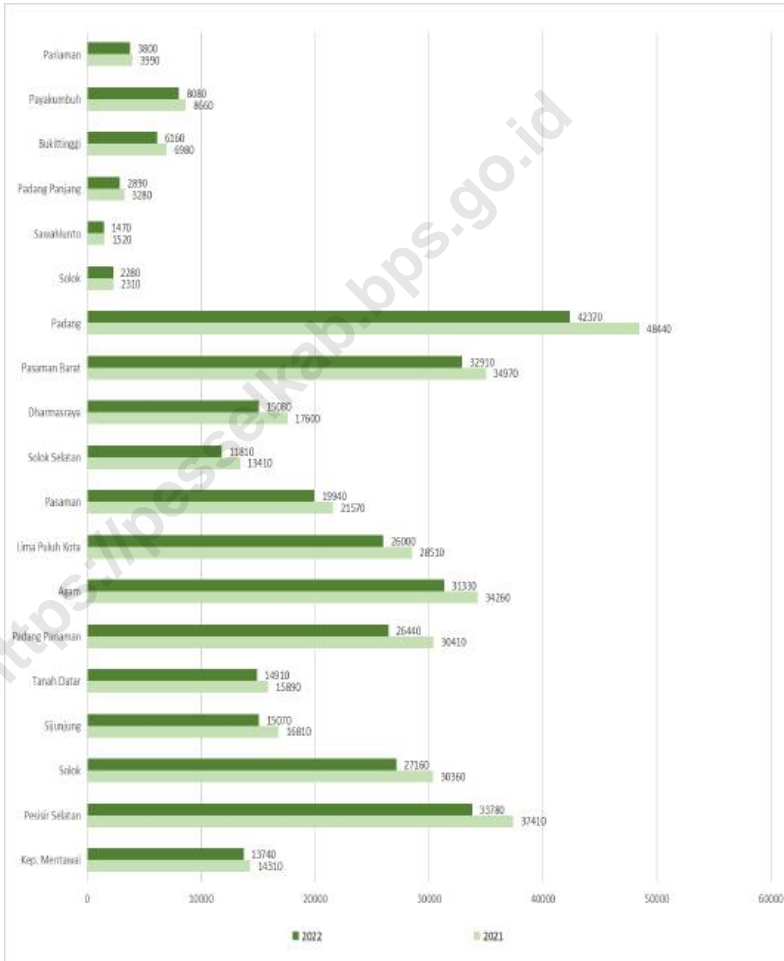
**DESCRIPTION**

*West Sumatra has 19 regencies/cities consisting of 12 regencies and 7 cities. Meanwhile, West Sumatra Province is divided into 12 regencies and 7 cities. The total population in West Sumatra Province is 5,640,629 thousand people in 2022. The regency/city with the largest population is Padang City, while the lowest population is Padang Panjang City.*

*The open unemployment rate of West Sumatra Province in 2022 is 6.28 percent. The regency/city with the highest unemployment rate is Padang City, while the lowest is Fifty Cities Regency.*

**Gambar** 13.1  
**Figures**

**Perbandingan Jumlah Penduduk Miskin Menurut Kabupaten/Kota di Provinsi Sumatera Barat (ribu) tahun 2021 dan 2022**  
**Comparison Number of Poor Population by Regency/ Municipality in Sumatera Barat Province (thousand) in 2021 and 2022**

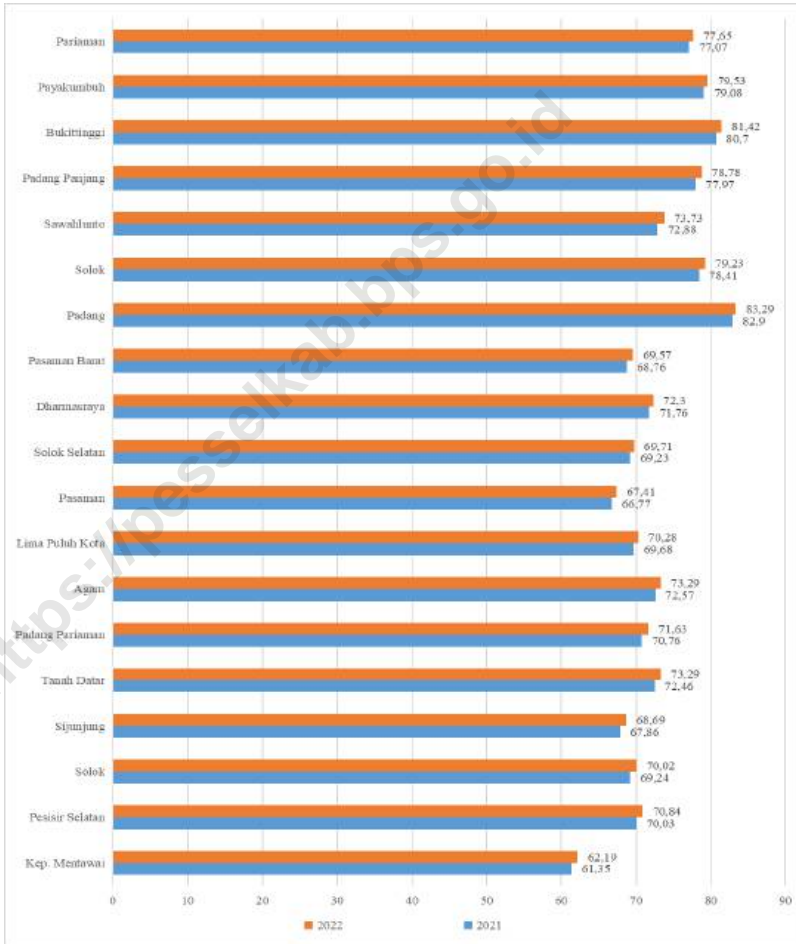


Sumber/Source : BPS, Survei Sosial Ekonomi Nasional Maret/BPS-Statistics Indonesia, March National Socioeconomic Survey



**Gambar** 13.2  
**Figures**

**Perbandingan Indeks Pembangunan Manusia Menurut Kabupaten/Kota di Provinsi Sumatera Barat Tahun 2021 dan 2022**  
*Comparison of Human Development Index by Regency/ Municipality in Sumatera Barat Province in 2021 and 2022*



Sumber/Source : BPS, Survei Sosial Ekonomi Nasional Maret/BPS-Statistics Indonesia, March National Socioeconomic Survey

**Tabel**  
**Table** 13.1**Jumlah Penduduk Menurut Kabupaten/Kota di Provinsi Sumatera Barat (ribu), 2000, 2010, 2020, 2021 dan 2022**  
**Population by Regency/Municipality in Sumatera Barat Province (thousand), 2000, 2010, 2020, 2021 and 2022**

Kabupaten/Kota Regency/Municipality	2000 <sup>1</sup>	2010 <sup>1</sup>	2020 <sup>1</sup>	2021 <sup>2</sup>	2022 <sup>2</sup>
(1)	(2)	(3)	(4)	(5)	(6)
<b>Kabupaten/Regency</b>					
1. Kep. Mentawai	60 897	76 173	87 623	88 389	89 401
2. Pesisir Selatan	391 347	429 246	504 418	509 618	516 518
3. Solok	438 975	348 566	391 497	394 237	397 829
4. Sijunjung	307 810	201 823	235 045	237 313	240 317
5. Tanah Datar	327 114	338 494	371 704	373 693	376 276
6. Padang Pariaman	432 790	391 056	430 626	433 018	436 129
7. Agam	414 972	454 853	529 138	534 202	540 905
8. Lima Puluh Kota	311 773	348 555	383 525	385 634	388 375
9. Pasaman	513 674	253 299	299 851	303 103	307 425
10. Solok Selatan	...	144 281	182 027	184 854	188 649
11. Dharmasraya	...	191 422	228 591	231 217	234 713
12. Pasaman Barat	...	365 129	431 672	436 313	442 479
<b>Kota/Municipality</b>					
1. Padang	713 242	833 562	909 040	913 448	919 145
2. Solok	48 120	59 396	73 438	74 469	75 850
3. Sawahlunto	50 868	56 866	65 138	65 687	66 413
4. Padang Panjang	40 139	47 008	56 311	56 971	57 850
5. Bukittinggi	91 983	111 312	121 028	121 588	122 311
6. Payakumbuh	97 901	116 825	139 576	141 184	143 325
7. Pariaman	...	79 043	94 224	95 294	96 719
<b>Sumatera Barat</b>	<b>4 241 605</b>	<b>4 865 331</b>	<b>5 534 472</b>	<b>5 580 232</b>	<b>5 640 629</b>

Catatan/Note: <sup>1</sup>Hasil Sensus Penduduk 2000 (Juni), 2010 (Mei) dan 2020 (September)<sup>2</sup>Data Tahun 2021 bersumber dari Hasil Proyeksi Penduduk Interim 2020-2023 (Pertengahan Tahun/Juni)

Sumber/Source: BPS, Sensus Penduduk (SP) 2000, 2010 dan 2020/BPS-Statistics Indonesia, 2000, 2010, and 2020 Population Census

**Tabel** 13.2  
**Table**

**Laju Pertumbuhan Produk Domestik Regional Bruto Atas Dasar Harga Konstan 2010 Menurut Kabupaten/Kota di Provinsi Sumatera Barat (persen), 2019–2022**  
**Rate of Growth of Gross Regional Domestic Products at 2010 Constant Market Prices by Regency/Municipality in Sumatera Barat Province (percent), 2019–2022**

Kabupaten/Kota Regency/Municipality		2019	2020	2021*	2022**
(1)		(2)	(3)	(4)	(5)
<b>Kabupaten/Regency</b>					
1.	Kep. Mentawai	4,73	(1,85)	2,89	4,94
2.	Pesisir Selatan	4,78	(1,11)	3,37	4,02
3.	Solok	5,04	(1,12)	3,32	4,31
4.	Sijunjung	4,81	(1,10)	3,15	3,95
5.	Tanah Datar	4,99	(1,13)	3,30	4,20
6.	Padang Pariaman	2,40	(10,46)	2,18	6,87
7.	Agam	4,78	(1,38)	3,70	4,21
8.	Lima Puluh Kota	5,06	(1,16)	3,33	4,04
9.	Pasaman	4,80	(0,87)	3,39	4,09
10.	Solok Selatan	4,86	(1,24)	3,35	4,02
11.	Dharmasraya	4,94	(1,39)	3,42	4,28
12.	Pasaman Barat	4,45	(1,34)	3,75	4,17
<b>Kota/Municipality</b>					
1.	Padang	5,65	(1,86)	3,66	4,33
2.	Solok	5,49	(1,42)	3,56	4,60
3.	Sawahlunto	5,31	(1,27)	2,49	3,98
4.	Padang Panjang	5,56	(1,44)	3,46	4,39
5.	Bukittinggi	5,84	(1,74)	3,61	4,68
6.	Payakumbuh	5,89	(1,65)	3,58	4,52
7.	Pariaman	5,30	(1,32)	3,53	4,55
<b>Sumatera Barat</b>		<b>5,01</b>	<b>(1,62)</b>	<b>3,29</b>	<b>4,36</b>

Catatan/Note: \* Angka sementara/Preliminary Figure

\*\* Angka sangat sementara/Very Preliminary Figure

Sumber/Source: BPS, berbagai sensus, survei dan sumber lain/BPS-Statistics Indonesia, various census, survey, and other sources

**Tabel**  
**Table** 13.3

**Jumlah Penduduk Miskin Menurut Kabupaten/Kota di  
Provinsi Sumatera Barat (ribu), 2018–2022**  
**Number of Poor Population by Regency/Municipality in  
Sumatera Barat Province (thousand), 2018–2022**

<b>Kabupaten/Kota</b> <b>Regency/Municipality</b>	<b>2018</b>	<b>2019</b>	<b>2020</b>	<b>2021</b>	<b>2022</b>
(1)	(2)	(3)	(4)	(5)	(6)
<b>Kabupaten/Regency</b>					
1. Kep. Mentawai	12,99	13,22	13,37	14,31	13,74
2. Pesisir Selatan	34,92	36,51	35,46	37,41	33,78
3. Solok	32,89	29,74	29,28	30,36	27,16
4. Sijunjung	16,55	16,65	16,28	16,81	15,07
5. Tanah Datar	18,48	16,20	15,34	15,89	14,91
6. Padang Pariaman	33,20	29,48	28,98	30,41	26,44
7. Agam	32,92	33,10	33,31	34,26	31,33
8. Lima Puluh Kota	26,47	26,64	26,43	28,51	26,00
9. Pasaman	20,31	20,22	20,29	21,57	19,94
10. Solok Selatan	11,85	12,50	12,39	13,41	11,81
11. Dharmasraya	15,42	15,49	15,70	17,60	15,08
12. Pasaman Barat	31,83	31,53	31,64	34,97	32,91
<b>Kota/Municipality</b>					
1. Padang	44,04	42,44	42,17	48,44	42,37
2. Solok	2,29	2,29	1,99	2,31	2,28
3. Sawahlunto	1,48	1,35	1,36	1,52	1,47
4. Padang Panjang	3,11	3,00	2,84	3,28	2,89
5. Bukittinggi	6,32	6,00	6,01	6,98	6,16
6. Payakumbuh	7,69	7,68	7,74	8,66	8,08
7. Pariaman	4,40	4,20	3,66	3,99	3,80
<b>Sumatera Barat</b>	<b>353,24</b>	<b>348,22</b>	<b>344,23</b>	<b>370,67</b>	<b>335,21</b>

Sumber/Source: BPS, Survei Sosial Ekonomi Nasional Maret/BPS-Statistics Indonesia, March National Socioeconomic Survey

**Tabel**  
**Table** 13.4

**Tingkat Pengangguran Terbuka Menurut Kabupaten/Kota di Provinsi Sumatera Barat (persen), 2018–2022**  
**Open Unemployment Rate by Regency/Municipality in West Sumatera Province (percentage), 2018–2022**

<b>Kabupaten/Kota</b> <b>Regency/Municipality</b>	<b>2018</b>	<b>2019</b>	<b>2020</b>	<b>2021</b>	<b>2022</b>
(1)	(2)	(3)	(4)	(5)	(6)
<b>Kabupaten/Regency</b>					
1. Kep. Mentawai	2,31	2,92	3,98	2,79	1,39
2. Pesisir Selatan	6,03	6,02	7,00	5,97	4,61
3. Solok	6,12	4,72	4,65	4,67	5,89
4. Sijunjung	3,22	3,64	5,30	3,57	4,87
5. Tanah Datar	4,01	3,20	4,79	4,63	5,91
6. Padang Pariaman	7,03	6,08	8,13	8,41	6,60
7. Agam	4,93	4,78	4,61	5,06	4,93
8. Lima Puluh Kota	2,73	2,30	3,03	2,25	3,72
9. Pasaman	6,04	5,28	5,04	4,92	5,38
10. Solok Selatan	5,84	4,91	5,62	4,84	3,71
11. Dharmasraya	4,02	5,06	5,31	5,00	6,23
12. Pasaman Barat	3,36	4,74	4,69	5,02	6,33
<b>Kota/Municipality</b>					
1. Padang	9,29	8,74	13,64	13,37	11,69
2. Solok	6,03	7,06	8,35	5,15	3,90
3. Sawahlunto	5,92	6,84	8,20	6,38	5,00
4. Padang Panjang	5,35	4,38	7,22	4,90	4,84
5. Bukittinggi	7,24	6,20	7,51	6,09	4,90
6. Payakumbuh	3,95	4,13	6,68	6,47	5,16
7. Pariaman	5,82	5,48	5,73	6,09	5,19
<b>Sumatera Barat</b>	<b>5,66</b>	<b>5,38</b>	<b>6,88</b>	<b>6,52</b>	<b>6,28</b>

Catatan/Note: - Data 2017 menggunakan proyeksi SP2010

- Data 2020 menggunakan estimasi dari hasil proyeksi SUPAS 2015 dan dilakukan backcasting mulai tahun 2018

Sumber/Source: Badan Pusat Statistik, Survei Angkatan Kerja Nasional Agustus/ BPS-Statistics Indonesia, August National Labor Force Survey

**Tabel**  
**Table** 13.5

**Indeks Pembangunan Manusia Menurut Kabupaten/Kota  
di Provinsi Sumatera Barat, 2018–2022**  
*Human Development Index by Regency/Municipality in  
Sumatera Barat Province, 2018–2022*

<b>Kabupaten/Kota</b> <b>Regency/Municipality</b>	<b>2018</b>	<b>2019</b>	<b>2020</b>	<b>2021</b>	<b>2022</b>
(1)	(2)	(3)	(4)	(5)	(6)
<b>Kabupaten/Regency</b>					
1. Kep. Mentawai	60,28	61,26	61,09	61,35	62,19
2. Pesisir Selatan	69,40	70,08	69,90	70,03	70,84
3. Solok	68,60	69,08	69,08	69,24	70,02
4. Sijunjung	66,97	67,66	67,74	67,86	68,69
5. Tanah Datar	71,25	72,14	72,33	72,46	73,29
6. Padang Pariaman	69,71	70,59	70,61	70,76	71,63
7. Agam	71,70	72,37	72,46	72,57	73,29
8. Lima Puluh Kota	69,17	69,67	69,47	69,68	70,28
9. Pasaman	65,60	66,46	66,64	66,77	67,41
10. Solok Selatan	68,45	68,94	69,04	69,23	69,71
11. Dharmasraya	70,86	71,52	71,51	71,76	72,30
12. Pasaman Barat	67,43	68,21	68,49	68,76	69,57
<b>Kota/Municipality</b>					
1. Padang	82,25	82,68	82,82	82,90	83,29
2. Solok	77,89	78,38	78,29	78,41	79,23
3. Sawahlunto	71,72	72,39	72,64	72,88	73,73
4. Padang Panjang	77,30	78,00	77,93	77,97	78,78
5. Bukittinggi	80,11	80,71	80,58	80,70	81,42
6. Payakumbuh	78,23	78,95	78,90	79,08	79,53
7. Pariaman	76,26	76,70	76,90	77,07	77,65
<b>Sumatera Barat</b>	<b>71,73</b>	<b>72,39</b>	<b>72,38</b>	<b>72,65</b>	<b>73,26</b>

Sumber/Source: Badan Pusat Statistik Provinsi Sumatera Barat/ BPS-Statistics of Sumatera Barat Province

**Tabel** 13.6  
**Table**

**Angka Harapan Hidup (AHH) Menurut Kabupaten/Kota di Provinsi Sumatera Barat (Tahun), 2018–2022**  
**Life Expectancy at Birth by Regencies/Municipality in West Sumatera Province (Years), 2018–2022**

<b>Kabupaten/Kota</b> <b>Regency/Municipality</b>	<b>2018</b>	<b>2019</b>	<b>2020</b>	<b>2021</b>	<b>2022</b>
(1)	(2)	(3)	(4)	(5)	(6)
<b>Kabupaten/Regency</b>					
1. Kep. Mentawai	64,49	64,68	64,73	64,73	64,93
2. Pesisir Selatan	70,45	70,73	70,86	70,96	71,25
3. Solok	67,95	68,34	68,58	68,79	69,19
4. Sijunjung	65,69	66,02	66,21	66,36	66,70
5. Tanah Datar	69,38	69,73	69,94	70,12	70,49
6. Padang Pariaman	68,23	68,58	68,79	68,97	69,34
7. Agam	71,83	72,17	72,37	72,53	72,89
8. Lima Puluh Kota	69,47	69,70	69,79	69,84	70,08
9. Pasaman	66,82	67,18	67,40	67,59	67,96
10. Solok Selatan	67,21	67,58	67,81	68,01	68,38
11. Dharmasraya	70,73	71,10	71,33	71,53	71,90
12. Pasaman Barat	67,37	67,67	67,82	67,94	68,25
<b>Kota/Municipality</b>					
1. Padang	73,35	73,57	73,65	73,69	73,93
2. Solok	73,14	73,45	73,61	73,73	74,06
3. Sawahlunto	69,59	69,87	70,00	70,10	70,40
4. Padang Panjang	72,58	72,77	72,82	72,82	73,02
5. Bukittinggi	73,91	74,22	74,38	74,50	74,82
6. Payakumbuh	73,33	73,61	73,74	73,84	74,14
7. Pariaman	69,87	70,15	70,28	70,38	70,67
<b>Sumatera Barat</b>	<b>69,01</b>	<b>69,31</b>	<b>69,47</b>	<b>69,59</b>	<b>69,90</b>

Sumber/Source: Badan Pusat Statistik Provinsi Sumatera Barat/ BPS-Statistics of Sumatera Barat Province

**Tabel**  
**Table** 13.7

**Rata-Rata Lama Sekolah Menurut Kabupaten/Kota di  
Provinsi Sumatera Barat (Tahun), 2018–2022**  
*Mean Year of Schooling by Regencies/Municipal in West  
Sumatera Province (Years), 2018–2022*

Kabupaten/Kota Regency/Municipality		2018	2019	2020	2021	2022
(1)		(2)	(3)	(4)	(5)	(6)
<b>Kabupaten/Regency</b>						
1.	Kep. Mentawai	6,95	7,08	7,09	7,20	7,48
2.	Pesisir Selatan	8,14	8,25	8,26	8,27	8,43
3.	Solok	7,84	7,85	7,86	7,87	7,89
4.	Sijunjung	7,77	8,10	8,11	8,12	8,30
5.	Tanah Datar	8,44	8,45	8,61	8,62	8,90
6.	Padang Pariaman	7,50	7,86	7,87	7,88	8,16
7.	Agam	8,69	8,85	8,96	8,97	8,98
8.	Lima Puluh Kota	7,97	7,98	7,99	8,07	8,08
9.	Pasaman	7,66	7,86	8,09	8,10	8,11
10.	Solok Selatan	8,15	8,16	8,28	8,32	8,41
11.	Dharmasraya	8,25	8,46	8,47	8,55	8,56
12.	Pasaman Barat	7,86	8,06	8,19	8,27	8,55
<b>Kota/Municipality</b>						
1.	Padang	11,33	11,34	11,58	11,59	11,60
2.	Solok	11,01	11,02	11,03	11,04	11,35
3.	Sawahlunto	9,94	9,97	10,17	10,32	10,43
4.	Padang Panjang	11,44	11,45	11,62	11,63	11,92
5.	Bukittinggi	11,31	11,32	11,33	11,34	11,63
6.	Payakumbuh	10,46	10,72	10,73	10,81	10,82
7.	Pariaman	10,36	10,37	10,59	10,67	10,78
<b>Sumatera Barat</b>		<b>8,76</b>	<b>8,92</b>	<b>8,99</b>	<b>9,07</b>	<b>9,18</b>

Sumber/Source: Badan Pusat Statistik Provinsi Sumatera Barat/ BPS-Statistics of Sumatera Barat Province



**Tabel** 13.8  
**Table**

**Angka Harapan Lama Sekolah Menurut Kabupaten/Kota  
di Provinsi Sumatera Barat, 2018–2022**  
*Expected Years of Schooling by Regencies/Municipality in West  
Sumatera Province, 2018–2022*

<b>Kabupaten/Kota</b> <i>Regency/Municipality</i>	<b>2018</b>	<b>2019</b>	<b>2020</b>	<b>2021</b>	<b>2022</b>
(1)	(2)	(3)	(4)	(5)	(6)
<b>Kabupaten/Regency</b>					
1. Kep. Mentawai	12,39	12,76	12,82	12,89	12,89
2. Pesisir Selatan	13,30	13,31	13,32	13,33	13,35
3. Solok	13,02	13,03	13,04	13,05	13,30
4. Sijunjung	12,35	12,36	12,37	12,38	12,64
5. Tanah Datar	13,88	14,32	14,33	14,34	14,59
6. Padang Pariaman	13,57	13,62	13,67	13,68	13,93
7. Agam	13,85	13,86	13,87	13,88	13,88
8. Lima Puluh Kota	13,27	13,28	13,29	13,30	13,40
9. Pasaman	12,78	12,79	12,80	12,81	13,05
10. Solok Selatan	12,69	12,70	12,71	12,72	12,73
11. Dharmasraya	12,41	12,42	12,43	12,44	12,51
12. Pasaman Barat	13,22	13,40	13,61	13,68	13,69
<b>Kota/Municipality</b>					
1. Padang	16,50	16,51	16,52	16,53	16,54
2. Solok	14,30	14,31	14,32	14,33	14,34
3. Sawahlunto	13,15	13,16	13,17	13,18	13,42
4. Padang Panjang	15,04	15,05	15,06	15,07	15,07
5. Bukittinggi	14,95	14,96	14,97	14,98	14,99
6. Payakumbuh	14,24	14,25	14,26	14,27	14,29
7. Pariaman	14,52	14,53	14,54	14,55	14,61
<b>Sumatera Barat</b>	<b>13,95</b>	<b>14,01</b>	<b>14,02</b>	<b>14,09</b>	<b>14,10</b>

Sumber/Source: Badan Pusat Statistik Provinsi Sumatera Barat/ BPS-Statistics of Sumatera Barat Province

# ST 2023

SENSUS PERTANIAN  
CENSUS OF AGRICULTURE

**BerAKHLAK**

Berorientasi Pelayanan Akuntabel Kompeten  
Harmonis Loyal Adaptif Kolaboratif  
Service Oriented, Accountable, Competent,  
Harmonious, Loyal, Adaptive, Collaborative

# DATA

## MENCERDASKAN BANGSA

*Enlighten The Nation*



**BADAN PUSAT STATISTIK  
KABUPATEN PESISIR SELATAN**  
BPS-Statistics of Pesisir Selatan Regency

Jl. Setia Budi Painan, IV Jurai, Pesisir Selatan  
Telp.: (0756) 21004 Fax.: (0756) 21004

Homepage: <http://pessselkab.bps.go.id>, E-mail: [bps1302@bps.go.id](mailto:bps1302@bps.go.id)

ISSN 0215-3688



9 770215 368233