

# KABUPATEN NIAS BARAT

## DALAM ANGKA

*Nias Barat Regency  
in Figures*



20  
23



**BADAN PUSAT STATISTIK  
KABUPATEN NIAS**  
*BPS-Statistics of Nias Regency*




# KABUPATEN NIAS BARAT

DALAM ANGKA

*Nias Barat Regency  
in Figures*



<https://niasparakabppda>



20  
23

# **NIAS BARAT DALAM ANGKA**

## ***Nias Barat in Figures***

**2023**

ISSN: 2572-287X

No. Publikasi/*Publication Number*: 12250.2201 Katalog  
*/Catalog*: 1102001.1225

Ukuran Buku/*Book Size*: 14,8 cm x 21 cm

Jumlah Halaman/*Number of Pages* : xl+ 295 hal/*pages*

Naskah/*Manuscript*:

BPS Kabupaten Nias

*BPS-Statistics of Kabupaten Nias*

Penyunting/*Editor*:

BPS Kabupaten Nias

*BPS-Statistics of Nias Regency*

Desain Kover/*Cover Design*:

BPS Kabupaten Nias

*BPS-Statistics of Nias Regency*

Ilustrasi Kover/*Cover Illustration*:

Dinas Pariwisata dan Kebudayaan Kabupaten Nias Barat/  
*Tourism and Culture Office Of Nias Barat Regency*

Diterbitkan oleh/*Published by*:

©BPS Kabupaten Nias/*BPS-Statistics of Nias Regency*

Dicetak oleh/*Printed by*:

CV. Delau'x Paper

Dilarang mengumumkan, mendistribusikan, mengomunikasikan, dan/atau menggandakan sebagian atau seluruh isi buku ini untuk tujuan komersil tanpa izin tertulis dari Badan Pusat Statistik.

*Prohibited to announce, distribute, communicate, and/or copy part or all of this book for commercial purpose without permission from BPS-Statistics Indonesia.*

**TIM PENYUSUN/TEAM MEMBERS**

**Pengarah/Director**

Tomry Aritonang,S.E,M.Si

**Penanggung Jawab/Persons in Charge**

Tomry Aritonang,S.E,M.Si

**Penyunting/Editors**

Supriadi Hia, SST, M.Stat

**Pengolah Data dan Penulis Naskah/Data Processing and Authors**

Alfrince Sonifati Hulu, SST

**Penata Letak/Layout Designers**

Alfrince Sonifati Hulu, SST



## **KONTRIBUTOR DATA/DATA CONTRIBUTOR**

1. Kementerian Agama/*Ministry of Religious Affair*
2. Kementerian Pendidikan dan Kebudayaan/ *The Ministry of Education and Culture*
3. Badan Meteorologi Klimatologi dan Geofisika/ *Meteorological, Climatology, and Geophysical Agency*
4. Badan Pusat Statistik/ *BPS-Statistics Indonesia*
5. Badan Kepegawaian dan Pengembangan Sumber Daya Manusia Kabupaten Nias Barat/ *Personnel Agency of Nias Barat Regency*
6. Badan Pengelolaan Keuangan dan Pendapatan Daerah Kabupaten Nias Barat/ *Board of Financial and Regional Asset Management of Nias Barat Regency*
7. Badan Kesatuan Bangsa dan Politik Kabupaten Nias Barat / *The Unity of the Nation, Political and Protection Society of Nias Barat Regency*
8. Dinas Kependudukan dan Pencatatan Sipil Kabupaten Nias Barat/ *Department of Population and Civil Registry of Nias Barat Regency*
9. Dinas Kesehatan Kabupaten Nias Barat/ *Health Office of Nias Barat Regency*
10. Dinas Pariwisata, Kebudayaan, Pemuda dan Olahraga Kabupaten Nias Barat / *Tourism and Cultural Office of Nias Barat Regency*
11. Dinas Pendidikan Kabupaten Nias Barat/ *Education Department of Nias Barat Regency*
12. Dinas Pemberdayaan Perempuan, Perlindungan Anak dan Keluarga Berencana Kabupaten Nias Barat/ *Department of Population Control and Family Planning of Nias Barat Regency*
13. Dinas Ketahanan Pangan, Pertanian dan Peternakan Kabupaten Nias Barat/ *Department of Agriculture and Food Security of Nias Barat Regency*
14. Dinas Pekerjaan Umum dan Tata Ruang Kabupaten Nias Barat/ *Department of Public Works and Spatial Planning of Nias Barat Regency*
15. Dinas Sosial Kabupaten Nias Barat/ *Department Social of Nias Barat Regency*
16. Satuan Polisi Pamong Praja Kabupaten Nias Barat / *The Civil Service Police Unit of Nias Barat Regency*
17. Sekretariat DPRD Kabupaten Nias Barat / *House of Parliament Secretariat of Nias Barat Regency*

## **KONTRIBUTOR DATA/DATA CONTRIBUTOR**

18. Kementrian Agama Kabupaten Nias Barat / *Ministry of Religius Affairs in Nias Barat Regency*
19. PLN Cabang Gunungsitoli
20. Kantor Pos Sirombu Kabupaten Nias Barat / *Post Office Sub Sirombu Nias Barat Regency*
21. Sekolah Tinggi Theologia Anugerah Misi (STTAM) Nias Barat / *School Theology Anugerah Misi (STTAM) Nias Barat*

<https://niasbaratkab.bps.go.id>







**KEPALA BPS KABUPATEN NIAS BARAT**  
**CHIEF STATISTICIAN OF NIAS BARAT REGENCY**



**TOMRY ARITONANG,S.E,M.SI**





## KATA PENGANTAR

Kabupaten Nias Barat Dalam Angka 2023 merupakan publikasi tahunan yang diterbitkan oleh BPS Kabupaten Nias Barat. Disadari bahwa publikasi ini belum sepenuhnya memenuhi harapan pihak pemakai data khususnya para perencana, namun diharapkan dapat membantu melengkapi penyusunan rencana di Kabupaten Nias Barat.

Publikasi ini dapat terwujud berkat kerjasama dan bantuan dari berbagai para pihak baik instansi pemerintah maupun swasta. Kepada semua pihak yang telah memberikan bantuan disampaikan penghargaan dan terima kasih yang sebesar-besarnya.

Walaupun publikasi ini telah disiapkan sebaik-baiknya, namun disadari masih ada kekurangan dan kesalahan yang terjadi. Untuk perbaikan publikasi ini, tanggapan dan saran yang bersifat konstruktif dari para pemakai sangat diharapkan.

Gunungsitoli , Februari 2023  
Kepala BPS Kabupaten Nias

**TOMRY ARITONANG,S.E,M.SI**



## **PREFACE**

*Nias Barat Regency in Figures 2023 is an annual publication written by BPS-Statistic of Nias Barat Regency. Honestly, this publication has not perfect yet and has not filled the user' hope , especially for the planners, but hopefully it can help to equip compilation of development planning in this regency.*

*This comprehensive publication has been made possible with the assistance and contribution from several government institutions and private organizations. To all parties who have been involved in the preparation of this publication, I would like to express my sincerest appreciation and gratitude.*

*Comments and constructive suggestions for the improvement of this publication are always welcome.*

*Gunungsitoli , February 2023  
Chief Statistician of Nias Regency*

**TOMRY ARITONANG,S.E,M.SI**

## DAFTAR ISI / CONTENTS

	Halaman <i>Page</i>
Kata Pengantar/ <i>Preface</i> .....	xi
Daftar Isi/ <i>Contents</i> .....	xiii
Daftar Tabel/ <i>List of Tables</i> .....	xv
Daftar Gambar/ <i>List of Figures</i> .....	xxxiii
Daftar Singkatan/ <i>List of Abbreviations</i> .....	xxxvii
Statistik Kunci/ <i>Key Statistics</i> .....	xxxix
1. Geografi dan Iklim/ <i>Geography and Climate</i> .....	1
2. Pemerintahan/ <i>Government</i> .....	14
3. Penduduk dan Ketenagakerjaan/ <i>Population and Employment</i> .....	49
4. Sosial dan Kesejahteraan Rakyat/ <i>Social and Welfare</i> .....	77
5. Pertanian, Kehutanan, Peternakan, dan Perikanan/ <i>Agriculture, Forestry, Livestock, and Fishery</i> .....	148
6. Industri, Pertambangan, dan Energi/ <i>Industry, Mining, and Energy</i> .....	217
7. Pariwisata/ <i>Tourism</i> .....	226
8. Transportasi dan Komunikasi/ <i>Transportation and Communication</i> .....	241
9. Pengeluaran Penduduk/ <i>Population Expenditure</i> .....	262
10. Sistem Neraca Regional/ <i>System of Regional Accounts</i> .....	270
11. Perbandingan Antar Kabupaten/Kota/ <i>Regency/Municipal Comparison</i> .....	293





## DAFTAR TABEL/LIST OF TABLES

Halaman  
Page

<b>1.</b>	<b>GEOGRAFI DAN IKLIM</b>	
	<b>GEOGRAPHY AND CLIMATE</b>	
<b>1.1</b>	<b>KEADAAN GEOGRAFI</b>	
	<b>GEOGRAPHY CONDITION</b>	
1.1.1	Luas Daerah dan Jumlah Pulau Menurut Kecamatan di Kabupaten Nias Barat, 2022 <i>Total Area and Number of Islands by Subdistrict in Nias Barat Regency, 2022</i> .....	7
1.1.2	Tinggi Wilayah dan Jarak ke Ibukota Kabupaten/Kota Menurut Kecamatan di Kabupaten Nias Barat, 2022 <i>Altitude and Distance to the Capital of Regency/Municipality by Subdistrict in Nias Barat Regency, 2022</i> .....	9
<b>1.2</b>	<b>KEADAAN IKLIM</b>	
	<b>CLIMATE CONDITION</b>	
1.2.1	Pengamatan Unsur Iklim Menurut Bulan di Badan Meteorologi, Klimatologi dan Geofisika-Binaka Gunungsitoli, 2022 <i>Observation of Climate Elements By By Months at Meteorological, Climatology and Geophysical Office-Binaka Gunungsitoli, 2022</i> .....	10
1.2.2	Jumlah Gempa Bumi di Kabupaten Nias Barat dan Sekitarnya, 2022 <i>Number of Earthquakes in Nias Barat Regency and Surrounding Area, 2022</i> .....	13
<b>2.</b>	<b>PEMERINTAHAN</b>	
	<b>GOVERNMENT</b>	
<b>2.1</b>	<b>WILAYAH ADMINISTRATIF</b>	
	<b>ADMINISTRATIVE AREA</b>	
2.1.1	Jumlah Desa <sup>1</sup> /Kelurahan Menurut Kecamatan di Kabupaten Nias Barat, 2018–2022 <i>Number of Villages<sup>1</sup>/Kelurahan by Subdistrict in Nias Barat Regency, 2018–2022</i> .....	24
<b>2.2</b>	<b>DEWAN PERWAKILAN RAKYAT DAERAH</b>	

**REGIONAL HOUSE OF REPRESENTATIVE**

2.2.1	Jumlah Anggota Dewan Perwakilan Rakyat Daerah Menurut Partai Politik dan Jenis Kelamin di Kabupaten Nias Barat, 2022 <i>Number of Regional House of Representatives's Members by Political Parties and Sex in Nias Barat Regency 2022</i> .....	25
2.2.2	Jumlah Anggota Dewan Perwakilan Rakyat Daerah Menurut Partai Politik dan Daerah Pemilihan di Kabupaten Nias Barat, 2022 <i>Number of Regional House of Representatives's Members by Political Parties and Voting Area in Nias Barat Regency, 2022</i> .....	26
2.2.3	Jumlah Keputusan DPRD Menurut Jenis Keputusan di Kabupaten Nias Barat, 2022 <i>Number of Regencial Parliament Decree by Type of Decree in Nias Barat Regency, 2022</i> .....	27
2.2.4	Jumlah Kegiatan DPRD Menurut Jenis Sidang di Kabupaten Nias Barat, 2022 <i>Number of Parliament Activity by Type of Session Area in Nias Barat Regency, 2022</i> .....	28
<b>2.3</b>	<b>SUMBER DAYA MANUSIA</b>	
	<b>HUMAN RESOURCES</b>	
2.3.1	Jumlah Pegawai Negeri Sipil Menurut Jabatan dan Jenis Kelamin di Kabupaten Nias Barat, Desember 2021 dan Desember 2022 <i>Number of Civil Servants by Occupation and Sex in Nias Barat Regency, December 2021 and December 2022</i> .....	30
2.3.2	Jumlah Pegawai Negeri Sipil Menurut Tingkat Pendidikan dan Jenis Kelamin di Kabupaten Nias Barat, Desember 2021 dan Desember 2022 <i>Number of Civil Servants by Educational Level and Sex in Nias Barat Regency, Desember 2021 and Desember 2022</i> .....	32
2.3.3	Jumlah Pegawai Negeri Sipil Menurut Tingkat Kepangkatan dan Jenis Kelamin di Kabupaten Nias Barat, Desember 2021 dan Desember 2022 <i>Number of Civil Servants by Hierarchy and Sex in Nias Barat Regency, Desember 2021 and Desember 2022</i> .....	34
2.3.4	Jumlah Pegawai Negeri Sipil Menurut Dinas/Instansi Pemerintah dan Jenis Kelamin di Kabupaten Nias Barat, 2022	

	Halaman Page
	<i>Number of Civil Servants by Agency Government and Sex in Nias Barat Regency, 2022</i> ..... 36
2.3.5	Banyaknya Pegawai Negeri Sipil menurut Dinas/Instansi Pemerintah dan Golongan di Kabupaten Nias Barat, 2022 <i>Number of Civil Servants of Agency Government and Rank in Nias Barat Regency, 2022</i> ..... 38
2.3.6	Banyaknya Pegawai Negeri Sipil menurut Dinas/Instansi Pemerintah dan Pendidikan Terakhir di Kabupaten Nias Barat, 2022 <i>Number of Civil Servants of Agency Government and Last Education in Nias Barat Regency, 2022</i> ..... 40
2.3.7	Banyaknya Pegawai Pemerintah dengan Perjanjian Kerja atau PPPK Guru menurut Instansi di Kabupaten Nias Barat, 2022 <i>Number of Teacher PPPK of Agency Government in Nias Barat Regency, 2022</i> ..... 42
<b>2.4</b>	<b>KEUANGAN PEMERINTAH</b>
	<b>GOVERNMENT FINANCE</b>
2.4.1	Realisasi Pendapatan Pemerintah Kabupaten Nias Barat Menurut Jenis Pendapatan (ribu rupiah), 2021-2022 <i>Actual Nias Barat Regency Government Revenues by Kind of Revenues (thousand rupiahs), 2021-2022</i> ..... 43
2.4.2	Realisasi Belanja Pemerintah Kabupaten Nias Barat Menurut Jenis Belanja (ribu rupiah), 2022 <i>Actual Nias Barat Regency Government Expenditures by Kind of Expenditures (thousand rupiahs), 2022</i> ..... 44
<b>2.5</b>	<b>ORGANISASI KEMASYARAKATAN</b>
	<b>SOCIAL ORGANIZATION</b>
2.5.1	Jumlah Organisasi Kemasyarakatan Menurut Status Hukum di Kabupaten Nias Barat, 2022 <i>Number of Social Organization by Legal Status in Nias Barat Regency, 2022</i> ..... 45
2.5.2	Jumlah Organisasi Kemasyarakatan Menurut Status Hukum dan Kecamatan di Kabupaten Nias Barat, 2022 <i>Number of Social Organization by Legal Status and Subdistrict in Nias Barat Regency, 2022</i> ..... 46

2.5.3	Banyaknya Linmas Kecamatan dan Linmas Desa di Kabupaten Nias Barat, 2022 <i>Number of Subdistrict Civil Defence and Village Civil Defence by Subdistrict in Nias Barat Regency, 2022.....</i>	47
<b>3.</b>	<b>PENDUDUK DAN KETENAGAKERJAAN</b> <b>POPULATION AND EMPLOYMENT</b>	
<b>3.1</b>	<b>PENDUDUK</b> <b>POPULATION</b>	
3.1.1	Penduduk, Laju Pertumbuhan Penduduk, Distribusi Persentase Penduduk, Kepadatan Penduduk, Rasio Jenis Kelamin Penduduk Menurut Kecamatan di Kabupaten Nias Barat, 2022 <i>Population, Population Growth Rate, Percentage Distribution of Population, Population Density, and Population Sex Ratio by Subdistrict in Regency Nias Barat, 2022 .....</i>	61
3.1.2	Jumlah Penduduk Menurut Kelompok Umur dan Jenis Kelamin di Kabupaten Nias Barat, 2022 <i>Population by Age Groups and Sex in Regency Nias Barat, 2022.....</i>	64
3.1.3	Jumlah Akta Perkawinan yang Dikeluarkan menurut Kecamatan di Kabupaten Nias Barat, 2022 <i>Number of Marriage Certificate issued by Subdistrict in Nias Barat Regency, 2022 .....</i>	65
3.1.4	Jumlah Akta Kelahiran yang Dikeluarkan menurut Bulan di Kabupaten Nias Barat, 2022 <i>Number of Birth Certificate issued by Month in Nias Barat Regency, 2022 .....</i>	66
3.1.5	Jumlah Akta Kematian yang Dikeluarkan menurut Bulan di Kabupaten Nias Barat, 2022 <i>Number of Death Outlined Certificate issued by Month in Nias Barat Regency, 2022 .....</i>	67

### 3.2 KETENAGAKERJAAN

#### EMPLOYMENT

3.2.1	Jumlah Penduduk Berumur 15 Tahun Keatas Menurut Jenis Kegiatan Selama Seminggu yang Lalu dan Jenis Kelamin di Kabupaten Nias Barat, 2022 <i>Population Aged 15 Years and Over by Type of Activity During The Previous Week and Sex in Regency Nias Barat, 2022</i> .....	68
3.2.2	Penduduk Berumur 15 Tahun ke Atas Menurut Pendidikan Tertinggi yang Ditamatkan dan Jenis Kegiatan Selama Seminggu yang Lalu di Kabupaten Nias Barat, 2022 <i>Population 15 Years of Age and Over by Educational Attainment and Type of Activity During the Previous Week in Regency Nias Barat, 2022</i> .....	69
3.2.3	Penduduk Berumur 15 Tahun Ke Atas yang Bekerja Selama Seminggu yang Lalu Menurut Status Pekerjaan Utama dan Jenis Kelamin di Kabupaten Nias Barat, 2022 <i>Population 15 Years of Age and Over who Worked During The Previous Week by Main Employment Status and Sex in Regency Nias Barat, 2022</i> .....	71
3.2.4	Jumlah Jasa Sosial Kemasyarakatan di Kabupaten Nias Barat, 2022 <i>Number of Social Services in Nias Barat Regency, 2022</i> .....	72
3.2.5	Jumlah Panti Asuhan menurut Kecamatan di Kabupaten Nias Barat, 2022 <i>Number of Charitable Institution by Subdistrict in Nias Barat Regency, 2022</i> .....	73
3.2.6	Jumlah Penyandang Masalah Kesejahteraan Sosial menurut Kecamatan di Kabupaten Nias Barat, 2022 <i>Number of Social Welfare Problem by Subdistrict in Nias Barat Regency, 2022</i> .....	74

**4. SOSIAL DAN KESEJAHTERAAN RAKYAT**

**SOCIAL AND WELFARE**

**4.1 PENDIDIKAN**

**EDUCATION**

4.1.1	Jumlah Sekolah, Guru, dan Murid Taman Kanak-Kanak (TK) di Bawah Kementerian Pendidikan, Kebudayaan, Riset, dan Teknologi Menurut Kecamatan di Kabupaten Nias Barat, 2021/2022 dan 2022/2023 <i>Number of Schools, Teachers, and Pupils in Kindergarten Under The Ministry of Education, Culture, Research, and Technology by Subdistrict in Regency Nias Barat, 2021/2022 and 2022/2023.....</i>	95
4.1.2	Jumlah Sekolah, Guru, dan Murid Raudatul Athfal (RA) di Bawah Kementerian Agama Menurut Kecamatan di Kabupaten Nias Barat, 2021/2022 dan 2022/2023 <i>Number of Schools, Teachers, and Pupils in Raudatul Athfal (RA) Under The Ministry of Religious Affairs by Subdistrict in Regency Nias Barat, 2021/2022 and 2022/2023.....</i>	98
4.1.3	Jumlah Sekolah, Guru, dan Murid Sekolah Dasar (SD) di Bawah Kementerian Pendidikan, Kebudayaan, Riset, dan Teknologi Menurut Kecamatan di Kabupaten Nias Barat, 2021/2022 dan 2022/2023 <i>Number of Schools, Teachers, and Pupils in Elementary Schools Under The Ministry of Education, Culture, Research, and Technology by Subdistrict in Regency Nias Barat, 2021/2022 and 2022/2023.....</i>	99
4.1.4	Jumlah Sekolah, Guru, dan Murid Madrasah Ibtidaiyah (MI) di Bawah Kementerian Agama Menurut Kecamatan di Kabupaten Nias Barat, 2021/2022 dan 2022/2023 <i>Number of Schools, Teachers, and Pupils in Madrasah Ibtidaiyah (MI) Under The Ministry of Religious Affairs by Subdistrict in Regency Nias Barat, 2021/2022 and 2022/2023.....</i>	102
4.1.5	Jumlah Sekolah, Guru, dan Murid Sekolah Menengah Pertama (SMP) di Bawah Kementerian Pendidikan, Kebudayaan, Riset, dan Teknologi Menurut Kecamatan di Kabupaten Nias Barat, 2021/2022 dan 2022/2023	

	<i>Number of Schools, Teachers, and Pupils in Junior High Schools Under The Ministry of Education, Culture, Research, and Technology by Subdistrict in Regency Nias Barat, 2021/2022 and 2022/2023 .....</i>	105
4.1.6	Jumlah Sekolah, Guru, dan Murid Madrasah Tsanawiyah (MTs) di Bawah Kementerian Agama Menurut Kecamatan di Kabupaten Nias Barat, 2021/2022 dan 2022/2023 <i>Number of Schools, Teachers, and Pupils in Madrasah Tsanawiyah (MTs) Under The Ministry of Religious Affairs by Subdistrict in Regency Nias Barat , 2021/2022 and 2022/2023.....</i>	108
4.1.7	Angka Partisipasi Murni (APM) dan Angka Partisipasi Kasar (APK) Menurut Jenjang Pendidikan di Kabupaten Nias Barat, 2021 dan 2022 <i>Net Enrollment Rate and Gross Enrollment Ratio by Educational Level in Regency Nias Barat, 2021 and 2022 .....</i>	111
4.1.8	Jumlah Dosen, Pegawai Tata Usaha, dan Mahasiswa Sekolah Tinggi Teologi Anugerah Misi (STTAM) Nias Barat di Kabupaten Nias Barat, 2022 <i>Number of Lectures, Officials, and Students of Anugerah Misi Theological School (STTAM) Nias Barat in Nias Barat Regency, 2022...</i>	112
4.1.9	Perkembangan Mahasiswa Sekolah Tinggi Teologi Anugerah Misi (STTAM) Nias Barat Menurut Program Studi, 2022 <i>Growth of Students of Anugerah Misi Theological School (STTAM) Nias Barat to the Study Program, 2022 .....</i>	113
4.1.10	Jumlah Mahasiswa Sekolah Tinggi Teologi Anugerah Misi (STTAM) Nias Barat Menurut Tingkat Pendidikan, 2022 <i>Number of Students of Anugerah Misi Theological School (STTAM) Nias Barat by Education Level, 2022.....</i>	114
4.1.11	Jumlah Dosen dan Pegawai Sekolah Tinggi Teologi Anugerah Misi (STTAM) Nias Barat Menurut Profesi, 2022 <i>Number of Lecturers and Employees of Anugerah Misi Theological School (STTAM) Nias Barat by Profession, 2022.....</i>	115
<b>4.2</b>	<b>KESEHATAN</b>	
	<b>HEALTH</b>	
4.2.1	Jumlah Desa <sup>1</sup> /Kelurahan Yang Memiliki Sarana Kesehatan Menurut Kecamatan di Kabupaten Nias Barat, 2020-2022	

	Halaman Page
	<i>Number of Villages<sup>1</sup>/Kelurahan Having Health Facilities by Subdistrict in Regency Nias Barat, 2020-2022.....</i> 116
4.2.2	Jumlah Tenaga Kesehatan Menurut Kecamatan di Kabupaten Nias Barat, 2022 <i>Number of Health Human Resources by Subdistrict in Regency Nias Barat, 2022 .....</i> 124
4.2.3	Banyaknya Tenaga Kesehatan menurut Unit Kerja di Kabupaten Nias Barat, 2022 <i>Number of Medical Physicians by Job Unit in Nias Barat Regency, 2022</i> 125
4.2.4	Banyaknya Dokter Spesialis, Dokter Umum, dan Dokter Gigi di Sarana Pelayanan Kesehatan di Kabupaten Nias Barat, 2022 <i>Number of Specialist, General Physical and Dentist in Health Facilities Service in Nias Barat Regency, 2022.....</i> 127
4.2.5	Jumlah Kasus Penyakit Terbanyak Menurut Kecamatan dan Jenis Penyakit di Kabupaten Nias Barat, 2022 <i>Number of Disease Cases by Subdistric and Type of Disease in Nias Barat Regency, 2022 .....</i> 128
4.2.6	Jumlah Ibu Hamil, Melakukan Kunjungan K1, Melakukan Kunjungan K4, KEK, dan Mendapat Tablet Zat Besi (Fe) di Kabupaten Nias Barat, 2022 <i>Number of Pregnants Mother, K1 Visiting, K4 Visiting, Less Chronic Energy, and Iron in Nias Barat Regency, 2022 .....</i> 130
4.2.7	Banyaknya Kelahiran menurut Penolong Kelahiran di Kabupaten Nias Barat, 2022 <i>Number of Birth by Birth Helper in Nias Barat Regency, 2022 .....</i> 131
4.2.8	Banyaknya Balita yang Pernah Mendapat Imunisasi menurut Jenis Imunisasi di Kabupaten Nias Barat, 2022 <i>Number of Babies Who Ever Got Immunization by Type of Immunization in Nias Barat Regency, 2022.....</i> 132
4.2.9	Jumlah Bayi Lahir, Bayi Berat Badan Lahir Rendah (BBLR), BBLR Dirujuk dan Bergizi Buruk menurut Kecamatan di Kabupaten Nias Barat, 2022 <i>Number of Births, Babies with Low Birth Weight (LBW), Treated LBW, and Malnutrition Cases in Nias Barat Regency, 2022.....</i> 134
4.2.10	Jumlah Tenaga Kesehatan di Kabupaten Nias Barat, 2019-2022



	Halaman Page
	<i>Number of Medical Personnel in Nias Barat Regency, 2019-2022</i> ..... 135
4.2.11	Banyaknya Klinik Keluarga Berencana (KKB) menurut Kecamatan di Kabupaten Nias Barat, 2022 <i>Number of Family Planning Clinic in Nias Barat Regency, 2022</i> ..... 136
4.2.12	Banyaknya Pasangan Usia Subur dan Peserta KB Aktif menurut Kecamatan di Kabupaten Nias Barat, 2022 <i>Number of Fertile Age Couple and Active Family Planning by Subdistrict in Nias Barat Regency, 2022</i> ..... 137
4.2.13	Jumlah Pasangan Usia Subur, Akseptor Aktif, Akseptor Baru, dan KB Mandiri di Kabupaten Nias Barat, 2022 <i>Number of Fertile Age Couple, Active Acceptor, New Acceptor, and Self Family Planning in Nias Barat Regency, 2022</i> ..... 138
4.2.14	Pencapaian PUS, Akseptor Baru, Akseptor Aktif, dan KB Mandiri menurut Kecamatan di Kabupaten Nias Barat, 2022 <i>Realization of Fertile Couple, New Acceptor, Active Acceptor, and Self Family Planning by Subdistrict in Nias Barat Regency, 2022</i> ..... 139
4.2.15	Jumlah Petugas Sarana Pelayanan KB menurut Kecamatan di Kabupaten Nias Barat, 2022 <i>Number of Family Planning Service Facilities Officer by Subdistrict in Nias Barat Regency, 2022</i> ..... 140
<b>4.3</b>	<b>AGAMA DAN SOSIAL LAINNYA</b>
	<b>RELIGION AND OTHER SOCIAL AFFAIRS</b>
4.3.1	Jumlah Penduduk Menurut Kecamatan dan Agama yang Dianut di Kabupaten Nias Barat, 2022 <i>Population by Subdistrict and Religion in Nias Barat Regency, 2022</i> .... 141
4.3.2	Jumlah Tempat Peribadatan Menurut Kecamatan di Kabupaten Nias Barat, 2022 <i>Number of Places of Worship by Subdistrict in Nias Barat Regency, 2022</i> ..... 142
<b>4.4</b>	<b>KEMISKINAN</b>
	<b>POVERTY</b>
4.4.1	Garis Kemiskinan, Jumlah, dan Persentase Penduduk Miskin di Kabupaten Nias Barat, 2015–2022 <i>Poverty Line, Number, and Percentage of Poor People in Regency Nias Barat, 2015–2022</i> ..... 143

4.4.2	Indeks Kedalaman Kemiskinan dan Indeks Keparahan Kemiskinan di Kabupaten Nias Barat, 2015–2022 <i>Poverty Gap Index and Poverty Severity Index in Regency Nias Barat, 2015–2022</i> .....	144
<b>5.</b>	<b>PERTANIAN, KEHUTANAN, PETERNAKAN, DAN PERIKANAN</b> <b>AGRICULTURE, FORESTRY, LIVESTOCK, AND FISHERY</b>	
<b>5.1</b>	<b>HORTIKULTURA</b> <b>HORTICULTURE</b>	
5.1.1	Luas Panen Tanaman Sayuran Menurut Kecamatan dan Jenis Tanaman di Kabupaten Nias Barat (ha), 2021 dan 2022 <sup>x</sup> <i>Harvested Area of Vegetables by Subdistrict and Kind of Plant in Nias Barat Regency (ha), 2021 and 2022<sup>x</sup></i> .....	156
5.1.2	Produksi Tanaman Sayuran Menurut Kecamatan dan Jenis Tanaman di Kabupaten Nias Barat (kuintal), 2021 dan 2022 <sup>x</sup> <i>Production of Vegetables by Subdistrict and Kind of Plant in Nias Barat Regency (quintal), 2021 and 2022<sup>x</sup></i> .....	160
5.1.3	Luas Panen Tanaman Sayuran dan Buah-buahan Semusim Menurut Jenis Tanaman di Kabupaten Nias Barat (ha), 2019–2022 <i>Harvested Area of Seasonal Vegetables and Fruits by Kind of Plant in Nias Barat Regency (ha), 2018–2021</i> .....	164
5.1.4	Produksi Tanaman Sayuran dan Buah-buahan Semusim Menurut Jenis Tanaman di Kabupaten Nias Barat (kuintal), 2018–2021 <i>Production of Seasonal Vegetables and Fruits by Kind of Plant in Nias Barat Regency (quintal), 2018–2021</i> .....	165
5.1.5	Luas Panen Tanaman Biofarmaka Menurut Kecamatan dan Jenis Tanaman di Kabupaten/Kota Nias Barat (m <sup>2</sup> ), 2021 dan 2022 <i>Harvested Area of Medicinal Plants by Subdistrict and Kind of Plant in Nias Barat Regency (m<sup>2</sup>), 2021 and 2022</i> .....	166
5.1.6	Produksi Tanaman Biofarmaka Menurut Kecamatan dan Jenis Tanaman di Kabupaten Nias Barat (kg), 2021 dan 2022 <i>Production of Medicinal Plants by Subdistrict and Kind of Plant in Nias Barat Regency (kg), 2021 and 2022</i> .....	168
5.1.7	Luas Panen Tanaman Biofarmaka Menurut Jenis Tanaman di Kabupaten Nias Barat (m <sup>2</sup> ), 2019–2022	

	<i>Harvested Area of Medicinal Plants by Kind of Plant in Nias Barat Regency (m<sup>2</sup>), 2019–2022</i> .....	170
5.1.8	Produksi Tanaman Biofarmaka Menurut Jenis Tanaman di Kabupaten Nias Barat (kg), 2019–2022 <i>Production of Medicinal Plants by Kind of Plant in Nias Barat Regency (kg), 2019–2022</i> .....	171
5.1.9	Luas Panen Tanaman Hias Menurut Kecamatan dan Jenis Tanaman di Kabupaten Nias Barat (m <sup>2</sup> ), 2021 dan 2022 <i>Harvested Area of Ornamental Plants by Subdistrict and Kind of Plant in Nias Barat Regency (m<sup>2</sup>), 2021 and 2022</i> .....	172
5.1.10	Produksi Tanaman Hias Menurut Kecamatan dan Jenis Tanaman di Kabupaten Nias Barat (tangkai), 2021 dan 2022 <i>Production of Ornamental Plants by Subdistrict and Kind of Plant in Nias Barat Regency, 2021 and 2022</i> .....	174
5.1.11	Luas Panen Tanaman Hias Menurut Jenis Tanaman di Kabupaten Nias Barat (m <sup>2</sup> ), 2019–2022 <i>Harvested Area of Ornamental Plants by Kind of Plant in Nias Barat Regency (m<sup>2</sup>), 2019–2022</i> .....	176
5.1.12	Produksi Tanaman Hias Menurut Jenis Tanaman di Kabupaten Nias Barat (tangkai), 2019–2022 <i>Production of Ornamental Plants by Kind of Plant in Nias Barat Regency (stalks), 2019–2022</i> .....	177
5.1.13	Produksi Buah-buahan Menurut Kecamatan dan Jenis Tanaman di Kabupaten Nias Barat (kuintal), 2021 dan 2022 <i>Production of Fruits by Subdistrict and Kind of Plant in Nias Barat Regency (kuintal), 2021 and 2022</i> .....	178
<b>5.2</b>	<b>PERKEBUNAN</b>	
	<b>ESTATE CROPS</b>	
5.2.1	Luas Areal Tanaman Perkebunan Menurut Kecamatan dan Jenis Tanaman di Kabupaten Nias Barat (ha), 2021 dan 2022 <i>Planted Area of Estate Crops by Subdistrict and Type of Crops in Nias Barat Regency (ha), 2021 and 2022</i> .....	182
5.2.2	Produksi Perkebunan Menurut Kecamatan dan Jenis Tanaman di Kabupaten Nias Barat (ton), 2020 dan 2021 <sup>x</sup>	

	Halaman Page
<i>Production of Estate by Subdistrict and Type of Crops in Nias Barat Regency (ton), 2020 and 2021*</i> .....	189
<b>5.3 PERIKANAN</b>	
<b>FISHERY</b>	
5.3.1 Jumlah Produksi Ikan di Kabupaten Nias Barat, 2022 <i>Production Number of Fish in Nias Barat Regency, 2022</i> .....	196
5.3.2 Jumlah Produksi Ikan Air Tawar menurut Kecamatan di Kabupaten Nias Barat, 2022 <i>Number of Freshwater Fish Production by Subdistrict in Nias Barat Regency, 2022</i> .....	197
5.3.3 Luas Areal Pemeliharaan Ikan Air Tawar menurut Kecamatan di Kabupaten Nias Barat, 2022 <i>Harvest Area of Freshwater Fish Production by Subdistrict in Nias Barat Regency, 2022</i> .....	198
5.3.4 Perkembangan Jumlah Nelayan menurut Kecamatan di Kabupaten Nias Barat, 2022 <i>Growth of Fisherman by Subdistrict in Nias Barat Regency, 2022</i> .....	199
5.3.5 Jumlah Alat Penangkapan Ikan di Laut menurut Kecamatan di Kabupaten Nias Barat, 2022 <i>Number of Fishing in Marine Tool by Subdistrict in Nias Barat Regency, 2022</i> .....	200
5.3.6 Jumlah Perahu/Kapal menurut Kecamatan dan Jenis Kapal di Kabupaten Nias Barat, 2022 <i>Number of Boat by Subdistrict and Kind Boat in Nias Barat Regency, 2022</i> .....	202
5.3.7 Jumlah Produksi Ikan Olahan di Kabupaten Nias Barat, 2022 <i>Number of Processed Fish Production in Nias Barat Regency, 2022</i> .....	203
<b>5.4 PERTANIAN</b>	
<b>AGRICULTURE</b>	
5.4.1 Luas Panen Padi Menurut Kecamatan di Kabupaten Nias Barat (ha), 2021 dan 2022 <i>Harvested Area of Rice Fields by Subdistrict in Nias Barat Regency (ha), 2021 and 2022</i> .....	204

5.4.2	Produksi dan Produktivitas Padi Menurut Kecamatan di Kabupaten Nias Barat, 2021 dan 2022 <i>Production and Productivity of Rice Fields by Subdistrict in Nias Barat Regency, 2021 and 2022</i> .....	205
5.4.3	Produksi Beras Menurut Kecamatan di Kabupaten Nias Barat, 2021 dan 2022 <i>Production of Rice by Subdistrict in Nias Barat Regency, 2021 and 2022</i>	206
<b>5.5</b>	<b>PETERNAKAN</b>	
	<b>LIVESTOCK</b>	
5.5.1	Populasi Ternak dan Unggas, Produksi Daging, dan Telur di Kabupaten Nias Barat, 2022 <i>Population of Livestock dan Poultry, Meat dan Egg Product in Nias Barat Regency, 2022</i> .....	207
5.5.2	Jumlah Populasi Ternak di Kabupaten Nias Barat, 2022 <i>Number of Livestock Population in Nias Barat Regency, 2022</i> .....	208
5.5.3	Jumlah Populasi Unggas di Kabupaten Nias Barat, 2022 <i>Number of Poultry Population in Nias Barat Regency, 2022</i> .....	209
5.5.4	Produksi Daging di Kabupaten Nias Barat, 2022 <i>Production of Meat in Nias Barat Regency, 2022</i> .....	210
5.5.5	Produksi Telur di Kabupaten Nias Barat, 2022 <i>Production of Eggs in Nias Barat Regency, 2022</i> .....	211
<b>6.</b>	<b>INDUSTRI, PERTAMBANGAN, DAN ENERGI</b>	
	<b>INDUSTRY, MINING, AND ENERGY</b>	
6.1	Perkembangan Penjualan Energi Listrik menurut Pelanggan di ULP Nias Barat (kwh), 2020-2022 <i>Development of Sales of Electrical Energy according to Customers in Nias Barat ULP, 2020-2022</i> .....	219
6.2	Perkembangan Penjualan Energi Listrik menurut Pelanggan di ULP Nias Barat (Rp), 2020-2022 <i>Development of Sales of Electrical Energy according to Customers in Nias Barat ULP, 2020-2022</i> .....	220

**7. PARIWISATA**

**TOURISM**

7.1	Jumlah Rumah Makan/Restoran Menurut Kecamatan di Kabupaten Nias Barat, 2019-2022 <i>Number of Restaurants by Subdistrict in Nias Barat Regency, 2019-2022</i> .....	229
7.2	Jumlah Akomodasi, Kamar, dan Tempat Tidur yang Tersedia di Kabupaten Nias Barat, 2019-2022 <i>Number of Available Accommodation, Room, and Bed in Nias Barat Regency, 2019-2022</i> .....	230
7.3	Perkembangan Jumlah Wisatawan yang Berkunjung di Kabupaten Nias Barat, 2019-2022 <i>Growth of Tourists Visited in Nias Barat Regency, 2019-2022</i> .....	231
7.4	Banyaknya Wisatawan Asing yang Berkunjung Menurut Kebangsaan di Kabupaten Nias Barat, 2019-2022 <i>Number of Foreign Tourists Visited by Type of Citizenship in Nias Barat Regency, 2019-2022</i> .....	232
7.5	Jumlah Objek Wisata menurut Jenis dan Kecamatan di Kabupaten Nias Barat, 2022 <i>Number of Tourism Places by Kind of Tourism and Subdistrict in Nias Barat Regency, 2022</i> .....	233
7.6	Data Muskala menurut Kecamatan di Kabupaten Nias Barat, 2022 <i>Muskala of Figures by Subdistrict in Nias Barat Regency, 2022</i> .....	234
7.7	Banyaknya Organisasi Kesenian dan Seniman menurut Kecamatan di Kabupaten Nias Barat, 2022 <i>Number of Art Organization and Artist by Subdistrict in Nias Barat Regency, 2022</i> .....	235

**8. TRANSPORTASI DAN KOMUNIKASI**

**TRANSPORTATION AND COMMUNICATION**

**8.1 TRANSPORTASI**

**TRANSPORTATION**

8.1.1	Panjang Jalan <sup>1</sup> Menurut Tingkat Kewenangan Pemerintahan di Kabupaten Nias Barat (km), 2020–2022	
-------	--	--

	<i>Length of Roads<sup>1</sup> by Level of Government Authority in Nias Barat Regency (km), 2020–2022</i> .....	247
8.1.2	Panjang Jalan Menurut Jenis Permukaan Jalan di Kabupaten Nias Barat (km), 2020–2022 <i>Length of Roads by Type of Road Surface in Nias Barat Regency (km), 2020–2022</i> .....	248
8.1.3	Panjang Jalan Menurut Kondisi Jalan di Kabupaten Nias Barat (km), 2020–2022 <i>Length of Roads by Condition of Roads in Nias Barat Regency (km), 2020–2022</i> .....	249
8.1.4	Jumlah Kecelakaan Lalu Lintas dan Kerugian Materi di Kabupaten Nias Barat, 2022 <i>Number of Traffic Accident and Material Damage in Nias Barat Regency, 2022</i> .....	250
8.1.5	Jumlah Kecelakaan Lalu Lintas Menurut Lokasi Kecelakaan di Kabupaten Nias Barat, 2022 <i>Number of Traffic Accident by Location in Nias Barat Regency, 2022</i> ...	251
8.1.6	Banyaknya Kasus Pidana yang Dilaporkan dan Diselesaikan Menurut Wilayah di Polres Nias Barat di Kabupaten Nias Barat, 2022 <i>Number of Reported and Solved Criminal Cases by Area in Police Command of Nias Barat in Nias Barat Regency, 2022</i> .....	252
8.1.7	Banyaknya Peristiwa yang Dilaporkan dan Diselesaikan Menurut Jenis Kejahatan di Kabupaten Nias Barat, 2022 <i>Number of Incident Reported and Solved Criminal Cases by Type of Crime in Nias Barat Regency, 2022</i> .....	253
<b>8.2</b>	<b>KOMUNIKASI</b>	
	<b>COMMUNICATION</b>	
8.2.1	Jumlah Kantor Pos Pembantu Menurut Kecamatan di Kabupaten Nias Barat, 2019–2022 <i>Number of Post Offices Subsidiaries by Subdistrict in Nias Barat Regency, 2019–2022</i> .....	254
8.2.2	Banyaknya Surat-surat Dikirim dan Diterima melalui Kantor Pos Sirombu di Kabupaten Nias Barat, 2022 <i>Number of Mails Sent and Received Via Post Office of Sirombu in Nias Barat Regency, 2022</i> .....	255

8.2.3	Banyaknya Wesel Pos dan Nilainya Dikirim dan Diterima melalui Kantor Pos Sirombu menurut Bulan di Kabupaten Nias Barat, 2022 <i>Number and Value of Postal Money Orders Sent and Received Via Post Office of Sirombu in Nias Barat Regency, 2022</i> .....	256
<b>9.</b>	<b>PENGELUARAN PENDUDUK</b> <b>POPULATION EXPENDITURE</b>	
9.1	Rata-rata Pengeluaran per Kapita Sebulan Menurut Kelompok Komoditas (rupiah) di Kabupaten Nias Barat, 2021 dan 2022 <i>Monthly Average Expenditure per Capita by Commodity Group (rupiahs) in Nias Barat Regency, 2021 and 2022</i> .....	262
9.2	Persentase Pengeluaran per Kapita Sebulan Menurut Kelompok Komoditas di Kabupaten Nias Barat, 2021 dan 2022 <i>Percentage of Monthly Expenditure per Capita by Commodity Group in Nias Barat Regency, 2021 and 2022</i> .....	263
9.3	Persentase Penduduk Menurut Golongan Pengeluaran Per Kapita Sebulan di Kabupaten Nias Barat, 2022 <i>Percentage of Population by Class of Monthly Expenditure per Capita in Nias Barat Regency, 2022</i> .....	264
<b>10.</b>	<b>SISTEM NERACA REGIONAL</b> <b>SYSTEM OF REGIONAL ACCOUNTS</b>	
10.1	Produk Domestik Regional Bruto Atas Dasar Harga Berlaku Menurut Lapangan Usaha di Kabupaten Nias Barat (miliar rupiah), 2018–2022 <i>Gross Regional Domestic Product at Current Market Prices by Industry in Nias Barat Regency (billion rupiahs), 2018–2022</i> .....	277
10.2	Produk Domestik Regional Bruto Atas Dasar Harga Konstan 2010 Menurut Lapangan Usaha di Kabupaten Nias Barat (miliar rupiah), 2018–2022 <i>Gross Regional Domestic Product at 2010 Constant Market Prices by Industry in Nias Barat Regency (billion rupiahs), 2018–2022</i> .....	279
10.3	Distribusi Persentase Produk Domestik Regional Bruto Atas Dasar Harga Berlaku Menurut Lapangan Usaha di Kabupaten Nias Barat, 2018–2022 <i>Percentage Distribution of Gross Regional Domestic Product at Current Market Prices by Industry in Nias Barat Regency, 2018–2022</i> ..	281



10.4	Laju Pertumbuhan Produk Domestik Regional Bruto Atas Dasar Harga Konstan 2010 Menurut Lapangan Usaha di Kabupaten Nias Barat (persen), 2019–2022 <i>Growth Rate of Gross Regional Domestic Product at 2010 Constant Market Prices by Industry in Nias Barat Regency (percent), 2019–2022</i>	283
10.5	Produk Domestik Regional Bruto Atas Dasar Harga Berlaku Menurut Jenis Pengeluaran di Kabupaten Nias Barat (miliar rupiah), 2018–2022 <i>Gross Regional Domestic Product at Current Market Prices by Type of Expenditure in Nias Barat Regency (billion rupiahs), 2018–2022.....</i>	285
10.6	Produk Domestik Regional Bruto Atas Dasar Harga Konstan 2010 Menurut Jenis Pengeluaran di Kabupaten Nias Barat (miliar rupiah), 2018–2022 <i>Gross Regional Domestic Product at 2010 Constant Market Prices by Type of Expenditure in Nias Barat Regency (billion rupiahs), 2018–2022.....</i>	286
<b>11.</b>	<b>PERBANDINGAN ANTAR KABUPATEN/KOTA REGENCY/MUNICIPAL COMPARISON</b>	
11.1	Jumlah Penduduk Menurut Kabupaten/Kota di Provinsi Sumatera Utara (ribu), 2018–2022 <i>Population by Regency/Municipality in Sumatera Utara Province (thousand), 2018–2022.....</i>	292
11.2	Persentase Penduduk Menurut Kabupaten/Kota Dan Golongan Pengeluaran Per Kapita Sebulan, 2022 <i>Percentage of Population by Regency/City and Monthly per Capita Expenditure Class in Sumatera Utara Province, 2022 .....</i>	293
11.3	Jumlah Penduduk Miskin Menurut Kabupaten/Kota di Provinsi Sumatera Utara (ribu), 2018–2022 <i>Number of Poor Population by Regency/Municipality in Sumatera Utara Province (thousand), 2018–2022.....</i>	294
11.4	Indeks Pembangunan Manusia Menurut Kabupaten/Kota di Provinsi Sumatera Utara, 2018–2022 <i>Human Development Index by Regency/Municipality in Sumatera Utara Province, 2018–2022.....</i>	295



## DAFTAR GAMBAR/LIST OF FIGURES

		Halaman <i>Page</i>
1.1	Luas Daerah menurut Kecamatan (%), 2022 <i>Area of Subdistrict (Km<sup>2</sup>), 2022</i> .....	5
1.2	Jarak ke Ibukota Kabupaten, 2022 <i>Distance to Regency Capital, 2022</i> .....	6
2.1	Persentase Pegawai Negeri Sipil Daerah menurut Jenis Kelamin di Kabupaten Nias Barat, 2022 <i>Percentage of Regional Autonomy Civil Servants by Gender Nias Barat Regency, 2022</i> .....	22
2.2	Jumlah Pegawai Negeri Sipil Menurut Tingkat Pendidikan di Kabupaten Nias Barat, 2022 <i>Number of Civil Servants By Educational Level in Nias Barat Regency, 2022</i> .....	23
3.1	Piramida Penduduk Menurut Jenis Kelamin di Kabupaten Nias Barat, 2022 <i>Population Pyramid by Sex in Nias Barat Regency, 2022</i> .....	59
3.2	Jumlah Penduduk Menurut Kecamatan di Kabupaten Nias Barat, 2022 <i>Population by Subdistrict in Nias Barat Regency, 2022</i> .....	60
4.1	Persentase Peserta KB Aktif menurut Jenis KB yang Digunakan di Kabupaten Nias Barat, 2022 <i>Percentage of Active Family Planning Participants by Type of Family Planning Used in Nias Barat Regency, 2022</i> .....	93
4.2	Jumlah Tenaga Kesehatan Menurut Kecamatan di Kabupaten Nias Barat, 2022 <i>Number of Health Human Resources by Subdistrict in Regency Nias Barat, 2022</i> .....	94
5.1	Produksi Beras Menurut Kecamatan di Kabupaten Nias Barat, 2021 dan 2022 <i>Production of Rice by Subdistrict in Nias Barat Regency, 2021 and 2022</i>	154
5.2	Jumlah Populasi Unggas di Kabupaten Nias Barat, 2022	

	Halaman Page
	155
6.1	218
7.1	227
7.2	228
8.1	245
8.2	246
9.1	261
10.1	275
10.2	276

11.1	Jumlah Penduduk Menurut Kabupaten/Kota di Provinsi Sumatera Utara, 2022 <i>Population by Regency/Municipality in Sumatera Utara Province, 2022</i> .....	290
11.2	Jumlah Penduduk Miskin Menurut Kabupaten/Kota di Provinsi Sumatera Utara (ribu), 2022 <i>Number of Poor Population by Regency/Municipality in Sumatera Utara Province (thousand), 2022</i> .....	291

<https://niasbaratkab.bps.go.id>

## PENJELASAN UMUM/EXPLANATORY NOTES

Tanda-tanda, satuan-satuan, dan lain-lainnya yang digunakan dalam publikasi ini adalah sebagai berikut:

*Symbols, measurement units, and acronyms which are used in this publication, are as follows:*

### 1. TANDA-TANDA/SYMBOLS

Data tidak tersedia/ <i>Data not available</i> .....	: ...
Tidak ada atau nol / <i>Null or zero</i> .....	: -
Data dapat diabaikan/ <i>Data negligible</i> .....	: 0
Tanda decimal/ <i>Decimal point</i> .....	: ,
Data tidak dapat ditampilkan/ <i>Not applicable</i> .....	: NA
Angka estimasi/ <i>Estimated figures</i> .....	: e
Angka diperbaiki/ <i>Revised figures</i> .....	: r
Angka sementara/ <i>Preliminary figures</i> .....	: x
Angka sangat sementara/ <i>Very preliminary figures</i> .....	: xx
Angka sangat sangat sementara/ <i>Very very preliminary figures</i> .....	: xxx

### 2. SATUAN/UNITS

barel/ <i>barrel</i> .....	: 158,99 liter/ <i>litres</i> = 1/6,2898 m <sup>3</sup>
hektar (ha)/ <i>hectare (ha)</i> .....	: 10 000 m <sup>2</sup>
kilometer (km)/ <i>kilometres (km)</i> .....	: 1 000 meter/ <i>meters (m)</i>
knot/ <i>knot</i> .....	: 1,8523 km/jam ( <i>km/hour</i> )
kuintal/ <i>quintal</i> .....	: 100 kg
KWh .....	: 1 000 Watt hour
MWh .....	: 1 000 KWh
liter (untuk beras)/ <i>litre (for rice)</i> .....	: 0,80 kg
MMSCF .....	: 1/35,3 m <sup>3</sup>
metrik ton (m.ton)/ <i>metric ton (m. ton)</i> .....	: 0,98421 long ton = 1 000 kg
ons/ <i>ounce</i> .....	: 28,31 gram/ <i>grams</i>
ton .....	: 1 000 kg

Satuan lain: buah, dus, butir, helai/lembar, kaleng, batang, pulsa, ton kilometer (ton-km), jam, menit, persen (%).

*Other units: unit, pack, pieces, sheet, tin, pulse, ton-kilometres(ton-km), hour, minute, percent (%).*

Perbedaan angka di belakang koma disebabkan oleh pembulatan angka.

*The difference in decimal numbers is caused by rounding.*



## DAFTAR SINGKATAN/ LIST OF ABBREVIATIONS

SI	: Stasiun Iklim
SIMPK	: Stasiun Meteorologi Pertanian Khusus
t.t	: Tempat tidur
BCG	: Bacillus Calmette Guerin
DPT	: Difteri, Pertusis, Tetanus
TT	: Tetanus Toxoid
IOT	: Industri Obat Tradisional/ <i>Traditional Medicine Industry</i>
IKOT	: Industri Kecil Obat Tradisional/ <i>Traditional Medicine Small</i>
Alkes	: Alat kesehatan/ <i>Health Kits</i>
PKRT	: Perbekalan Kesehatan Rumah tangga/ <i>Household Health Logistics</i>
Kompl	: Komplemen/ <i>Complement</i>
IRTP	: Industri Pangan Produksi Rumah Tangga/ <i>Foods Home Industry</i>
PBF	: Pedagang Besar Farmasi/ <i>Pharmacy Whole-seller</i>
GFK	: Gudang Farmasi Kab/Kota/Regency/ <i>Municipality Pharmacy Warehouse</i>
RB	: Rumah Bersalin/ <i>Delivery House</i>
Pustu	: Puskesmas pembantu/ <i>Auxiliary Public Health Center</i>
BP	: Balai Pengobatan/ <i>Polyclinic</i>
TPS	: Tempat Pembuangan Sementara / <i>landfill</i>
Jamkesmas	: Jaminan kesehatan masyarakat miskin/ <i>Poor public health insurance</i>
PJKMU	: Program Jaminan Kesehatan Masyarakat Umum
SIUP	: Surat Ijin Usaha Perdagangan/ <i>Trading Permission Letter</i>
TDP	: Tanda Daftar Perusahaan/ <i>Company Registration Identity</i>
API	: Angka Pengenal Importir/ <i>Importer's Identity Number</i>





## Statistik Kunci, 2020–2022

### Key Statistics, 2020–2022

Rincian/Description	Satuan/Unit	2020	2021	2022
(1)	(2)	(3)	(4)	(5)
<b>SOSIAL/SOCIAL</b>				
Penduduk <sup>1</sup> /Population <sup>1</sup>	juta/million			
Laju Pertumbuhan Penduduk <sup>1</sup> /Population Growth <sup>1</sup>	%			
Angka Harapan Hidup <sup>1-e</sup> /Life Expectancy Rate <sup>1</sup>	tahun/years			
Angka Melek Huruf Usia 15+/Literacy Rate Aged 15+	%			
Tingkat Partisipasi Angkatan Kerja -TPAK <sup>2,3</sup> Labour Force Participation Rate-LFPR <sup>2,3</sup>	%			
Tingkat Pengangguran Terbuka-TPT <sup>2,3</sup> Unemployment Rate-UR <sup>2,3</sup>	%			
Penduduk Miskin <sup>4</sup> /Poor People <sup>4</sup>	juta/million			
Persentase Penduduk Miskin <sup>4</sup> Percentage of Poor People <sup>4</sup>	%			
Indeks Pembangunan Manusia-IPM <sup>5</sup> Human Development Index <sup>5</sup>	—			
<b>EKONOMI/ECONOMIC</b>				
Produk Domestik Regional Bruto (PDRB) Harga Berlaku <sup>6</sup> Gross Regional Domestic Bruto (GRDP) at Current Price <sup>6</sup>	triliun rupiah trillion rupiahs			
Laju Pertumbuhan Ekonomi <sup>7</sup> /Economic Growth <sup>7</sup>	%			
PDRB Per Kapita Harga Berlaku <sup>6,8</sup> Per Capita of GRDP at Current Price <sup>6,8</sup>	juta rupiah million rupiahs			

Catatan/Notes: <sup>1</sup> Data 2019 hasil ..... Data 2020 hasil Hasil Sensus Penduduk (SP) 2020 (September). Data 2021 hasil ...../The 2019 data was the result of ..... The 2020 data was the result of 2020 Population Census (September). The 2021 data was the result of ....

<sup>2</sup> Kondisi Agustus/Condition at August

<sup>3</sup> Menggunakan penimbang hasil proyeksi penduduk Survei Penduduk Antar Sensus (SUPAS) 2015/Weighted by the population projection results of the Intercensal Population Survey (SUPAS) 2015

<sup>4</sup> Kondisi Maret/Condition at March

<sup>5</sup> Sejak tahun 2010, IPM dihitung dengan metode baru. Komponen IPM metode baru adalah angka harapan hidup saat lahir, harapan lama sekolah, rata-rata lama sekolah, dan pengeluaran per kapita/Since 2010, HDI was calculated using new method. New HDI component are life expectancy at birth, expected years of schooling, means years of schooling, and expenditure per capita

<sup>6</sup> Mulai tahun 2010 mengadopsi System of National Account 2008 (SNA 2008)/Since 2010 is in line with System of National Account 2008 (SNA 2008)

<sup>7</sup> Menggunakan tahun dasar 2010 (2010=100)/Using 2010 base year (2010=100)

<sup>8</sup> Menggunakan proyeksi penduduk berdasarkan hasil SP2010/Using population projection based on SP2010



01

## GEOGRAFI DAN IKLIM

*Geography And Climate*



LUAS WILAYAH KABUPATEN NIAS BARAT

*Total Area of Nias Barat Regency*

520,34 km<sup>2</sup>



**PENJELASAN TEKNIS**

1. Secara astronomis, Nias Barat terletak antara  $0^{\circ}12'-0^{\circ}32'$  Lintang Utara dan antara  $97^{\circ}-98^{\circ}$  Bujur Timur dan berada diatas permukaan laut 0 – 800 m.
2. Berdasarkan posisi geografisnya, Kabupaten Nias Barat memiliki batas-batas: Utara – Kabupaten Nias Utara; Selatan – Kabupaten Nias Barat Selatan; Barat – Samudera Hindia; Timur – Kabupaten Nias Barat .
3. Berdasarkan letak geografisnya, Nias Barat berada di antara 3 Kabupaten yaitu: Kabupaten Nias Barat , Kabupaten Nias Barat Selatan, Kabupaten Nias Utara serta berbatasan langsung dengan Samudera Hindia.

**TECHNICAL NOTES**

1. *Astronomically, Nias Barat Regency is located between  $0^{\circ}12'-0^{\circ}32'$  North latitude and between  $97^{\circ}-98^{\circ}$  East longitude and Heigth above sea level 0-800 m.*
2. *In terms of geographic position, Nias Barat Regency has boundaries as follows: North – Nias Utara Regency; South – Nias Barat Selatan Regency; West – Hindia Ocean; East – Nias Barat Regency.*
3. *In terms of geographic location, Nias Barat is located between 3 Regencys, namely: Nias Barat Regency, Nias Barat Selatan Regency, Nias Utara Regency and directly bordering in Indian Ocean.*

**ULASAN**

Kabupaten Nias Barat berada di bagian barat Pulau Nias Barat, terletak pada garis 0°12'-0°32' Lintang Utara dan 97°-98° Bujur Timur. Kabupaten ini berbatasan dengan daerah perairan dan samudera serta tiga kabupaten lain: di sebelah Utara berbatasan dengan Kabupaten Nias Utara, di sebelah Timur dengan Kabupaten Nias Barat, di sebelah Selatan berbatasan dengan Kabupaten Nias Barat Selatan, dan disebelah Barat berbatasan dengan Samudera Hindia.

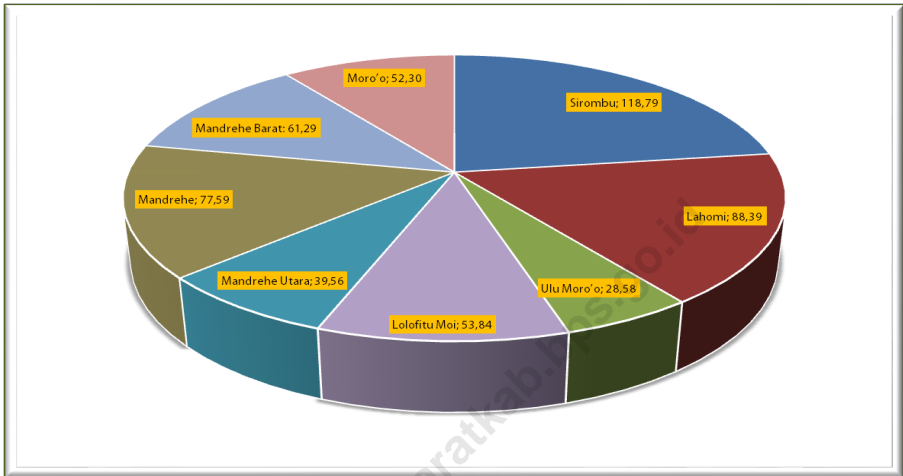
Luas daratan Nias Barat adalah 520,34 km<sup>2</sup>, sebagian besar berada di daratan Pulau Nias Barat dan sebagian kecil berada beberapa pulau kecil di Kecamatan Sirombu. Berdasarkan luas daerah menurut Kecamatan di Nias Barat, luas daerah terbesar adalah Kecamatan Sirombu, dengan luas 118,79 km<sup>2</sup> atau sekitar 22,83 persen, Sedangkan Luas daerah terkecil adalah Kecamatan Ulu Moro'o, dengan luas 28,58 km<sup>2</sup> atau sekitar 5,49 persen.

**DESCRIPTION**

*Nias Barat Regency located in the west side of Nias Barat Island, is geographically positioned between 0°12'-0°32' North latitude and 97°-98° East longitude. It is surrounded by water and ocean on two sides and three other regency: Nias Utara Regency, Sumatera Utara Province to the north, and Nias Barat Regency, Sumatera Utara Province to the east, Nias Barat Selatan Regency Sumatera Utara Province to the south, and the Indian Ocean to the west.*

*The total area of Nias Barat Regency is 520.34 square kilometres, mostly located in Nias Barat Island and as well as several small islands in the Sirombu Subdistrict. In the terms of total area by Subdistrict in Nias Barat, the widest areais Sirombu Subdistrict which is about 118.79 square kilometres or 22.83 percent, While the smallest area is Ulu Moro'o Subdistrict with the area of 28.58 square kilometres or 5.49 percent.*

**Gambar 1.1** Luas Daerah menurut Kecamatan (%), 2022  
**Figures 1.1** Area of Subdistrict (Km<sup>2</sup>), 2022



Sumber/Source : Badan Pusat Statistik Kabupaten Nias/BPS-Statistic of Nias Regency



**Gambar 1.2** Jarak ke Ibukota Kabupaten, 2022  
**Figures** Distance to Regency Capital, 2022



Sumber/Source: Badan Pusat Statistik Kabupaten Nias/BPS-Statistic of Nias Regency

## 1.1 KEADAAN GEOGRAFI GEOGRAPHY CONDITION

**Tabel** 1.1.1 **Luas Daerah dan Jumlah Pulau Menurut Kecamatan di Kabupaten Nias Barat, 2022**  
**Table** 1.1.1 **Total Area and Number of Islands by Subdistrict in Nias Barat Regency, 2022**

Kecamatan <i>Subdistrict</i>	Ibukota Kecamatan <i>Capital of Subdistrict</i>	Luas <i>Total Area</i> (km <sup>2</sup> /sq.km)
(1)	(2)	(3)
Sirombu	Tetesua	118,79
Lahomi	Sitolubanua	88,39
Ulu Moro'o	Lawelu	28,58
Lolofitu Moi	Lolofitu	53,84
Mandrehe Utara	Lahagu	39,56
Mandrehe	Fadoro	77,59
Mandrehe Barat	Lasarafaga	61,29
Moro'o	Hilifadolo	52,30
<b>Nias Barat</b>		<b>520,34</b>

Sumber/Source: Badan Pusat Statistik Kabupaten Nias/BPS-Statistic of Nias Regency

Lanjutan Tabel/*Continued Table 1.1.1*

Kecamatan <i>Subdistrict</i>	Persentase terhadap Luas Kabupaten/ Kota <i>Percentage to Regency/Municipal Area</i>	Jumlah Pulau <i>Number of Islands</i>
(1)	(4)	(5)
Sirombu	22,83	10
Lahomi	16,99	-
Ulu Moro'o	5,49	-
Lolofitu Moi	10,35	-
Mandrehe Utara	7,60	-
Mandrehe	14,91	-
Mandrehe Barat	11,78	-
Moro'o	10,05	-
<b>Nias Barat</b>	<b>100,00</b>	<b>10</b>

Sumber/*Source*: Badan Pusat Statistik Kabupaten Nias/*BPS-Statistic of Nias Regency*

**Tabel**  
**Table** 1.1.2

**Tinggi Wilayah dan Jarak ke Ibukota Kabupaten/Kota Menurut Kecamatan di Kabupaten Nias Barat, 2022**  
**Altitude and Distance to the Capital of Regency/ Municipality by Subdistrict in Nias Barat Regency, 2022**

Kecamatan Subdistrict	Tinggi Wilayah (mdpl) Altitude (m a.s.l)	Jarak ke Ibukota Kabupaten/Kota Distance to the Capital of Regency/ Municipality
(1)	(2)	(3)
Sirombu	3,84	10
Lahomi	48,27	-
Ulu Moro'o	300	16
Lolofitu Moi	345,85	26
Mandrehe Utara	173,17	14
Mandrehe	205,8	8
Mandrehe Barat	92,36	8
Moro'o	78,4	18

Sumber/Source: Badan Pusat Statistik Kabupaten Nias/BPS-Statistic of Nias Regency

## 1.2 KEADAAN IKLIM CLIMATE CONDITION

**Tabel** 1.2.1 **Pengamatan Unsur Iklim Menurut Bulan di Badan Meteorologi, Klimatologi dan Geofisika-Binaka Gunungsitoli, 2022**  
**Table** 1.2.1 **Observation of Climate Elements By Months at Meteorological, Climatology and Geophysical Office-Binaka Gunungsitoli, 2022**

Bulan Month	Suhu/Temperature (°C)			Kelembaban/Humidity (%)		
	Minimum	Rata-rata Average	Maksimum Maximum	Minimum	Rata-rata Average	Maksimum Maximum
(1)	(2)	(3)	(4)	(5)	(6)	(7)
Januari/January	21.3	26.7	33.6	63.0	88.3	100.0
Februari/February	20.2	26.7	34.2	47.0	87.3	100.0
Maret/March	20.8	26.5	34.0	54.0	88.0	100.0
April/April	21.2	27.1	34.0	48.0	86.3	100.0
Mei/May	22.7	26.9	33.5	62.0	88.8	100.0
Juni/June	21.6	26.1	31.9	62.0	88.9	100.0
Juli/July	22.1	26.7	32.8	63.0	88.2	100.0
Agustus/August	22.0	26.4	32.2	64.0	88.1	100.0
September/September	21.6	25.9	32.0	65.0	88.8	100.0
Oktober/October	20.4	25.8	32.0	64.0	91.7	100.0
November/November	22.4	25.7	31.4	66.0	93.2	100.0
Desember/December	22.4	25.9	32.6	58.0	90.7	100.0

Lanjutan Tabel/*Continued Table 1.2.1*

Bulan Month	Kecepatan Angin (knot) Wind Velocity (knot)			Tekanan Udara/Atmospheric Pressure (mbar)		
	Minimum	Rata-rata Average	Maksimum Maximum	Minimum	Rata-rata Average	Maksimum Maximum
(1)	(8)	(9)	(10)	(11)	(12)	(13)
Januari/January	0.0	2.3	13.0	1004.7	1008.8	1012.9
Februari/February	0.0	2.5	15.0	1002.4	1007.9	1012.6
Maret/March	0.0	2.4	13.0	1002.8	1008.0	1012.4
April/April	0.0	2.3	13.0	1003.0	1008.0	1012.6
Mei/May	0.0	2.6	15.0	999.7	1007.7	1012.0
Juni/June	0.0	2.7	15.0	1002.7	1008.3	1011.9
Juli/July	0.0	2.8	22.0	1003.5	1007.6	1010.7
Agustus/August	0.0	2.6	16.0	1000.8	1008.3	1011.9
September/September	0.0	2.9	16.0	1005.8	1009.4	1013.7
Oktober/October	0.0	2.5	17.0	1005.0	1009.3	1013.0
November/November	0.0	2.4	15.0	1005.0	1008.8	1013.1
Desember/December	0.0	2.4	12.0	1002.1	1007.9	1014.4

Lanjutan Tabel/*Continued Table 1.2.1*

Bulan Month	Jumlah Curah Hujan Number of Precipitation (mm)	Jumlah Hari Hujan (hari) Number of Rainy Days (day)	Penyinaran Matahari Duration of Sunshine (%)
(1)	(14)	(15)	(16)
Januari/January	321.8	17	4.8
Februari/February	98.9	16	5.3
Maret/March	290.7	23	5.1
April/April	224.5	18	6.0
Mei/May	299.3	18	4.8
Juni/June	328.5	21	4.8
Juli/July	327.0	20	5.2
Agustus/August	219.0	19	5.1
September/September	346.8	19	3.9
Oktober/October	329.1	24	2.3
November/November	446.2	28	2.5
Desember/December	414.0	24	1.8

Catatan/Note: *Calm* adalah kecepatan angin mendekati nol / *Calm is wind velocity close to zero*

Data mencakup 5 wilayah Kabupaten/Kota (Nias, Nias Utara, Nias Barat, Nias Barat dan Kota Gunungsitoli)

Sumber/Source: Badan Meteorologi, Klimatologi dan Geofisika-Binaka Gunungsitoli / Meteorological, Climatological and Geophysical Agency-Binaka Gunungsitoli

**Tabel**  
**Table** 1.2.2

**Jumlah Gempa Bumi di Kabupaten Nias Barat dan Sekitarnya, 2022**  
**Number of Earthquakes in Nias Barat Regency and Surrounding Area, 2022**

<i>Bulan</i> <i>Month</i>	<i>Jumlah</i> <i>Total</i>
(1)	(2)
Januari/January	51
Februari/February	56
Maret/March	71
April/April	121
Mei/May	287
Juni/June	58
Juli/July	118
Agustus/August	112
September/September	107
Oktober/October	65
November/November	137
Desember/December	61
<b>Nias Barat</b>	<b>1 244</b>

Catatan/Note: Calm adalah kecepatan angin mendekati nol / *Calm is wind velocity close to zero*

Data mencakup 5 wilayah Kabupaten/Kota (Nias, Nias Utara, Nias Barat, Nias Selatan dan Kota Gunungsitoli)

Sumber/Source: Badan Meteorologi, Klimatologi dan Geofisika-Binaka Gunungsitoli / *Meteorological, Climatological and Geophysical Agency-Binaka Gunungsitoli*





02



## PEMERINTAHAN

*Government*

JUMLAH PEGAWAI NEGERI SIPIL  
KABUPATEN N IAS BARAT, 2022

*Number of Civil Servants in  
Nias Barat Regency, 2022*

1.967 orang  
*people*





**ULASAN PENJELASAN TEKNIS****TECHNICAL NOTES**

1. Pemerintahan Daerah adalah penyelenggaraan urusan pemerintahan oleh Pemerintah Daerah dan Dewan Perwakilan Rakyat Daerah menurut asas otonomi dan tugas pembantuan dengan prinsip otonomi seluas-luasnya dalam sistem dan prinsip Negara Kesatuan Republik Indonesia sebagaimana dimaksud dalam Undang-Undang Dasar Negara Republik Indonesia Tahun 1945.
  2. Pemerintah Daerah adalah Kepala Daerah sebagai unsur penyelenggara pemerintahan daerah yang memimpin pelaksanaan urusan pemerintahan yang menjadi kewenangan daerah otonom.
  3. Perangkat Daerah adalah unsur pembantu Kepala Daerah dan Dewan Perwakilan Rakyat Daerah dalam penyelenggaraan urusan pemerintahan yang menjadi kewenangan Daerah.
  4. Sesuai dengan Peraturan Bupati Nias Barat Nomor 37 Tahun 2016 tentang Kedudukan, Susunan Organisasi dan Tata Kerja Perangkat Daerah Kabupaten Nias Barat, maka susunan perangkat daerah Nias Barat terdiri atas:
    1. Sekretariat Daerah
    2. Sekretariat Dewan Perwakilan Rakyat Daerah
1. *Regional Government is the administration of government affairs by Regional People's Representative Assembly according to the principle of autonomy and the task of assistance with the principle of autonomy as broad as possible in the system and principles of the Republic of Indonesia as referred to in the 1945 Constitution of the Republic of Indonesia.*
  2. *The Regional Government is the Regional leader as an organizing element of regional government who leads the implementation of government affairs which are the authority of the autonomous region.*
  3. *Regional apparatus is an auxiliary element of the regional leader and Regional People's Representative Assembly in the administration of government affairs that are the regional authority.*
  4. *In accordance with the Nias Barat Regent Regulation Number 37 of 2016 concerning the Position, Organizational Structure and Work Procedures of the Nias Barat Regency, the structure of the Nias Barat regency consists of:*
    1. *Regional Secretariat*
    2. *Secretariat of the Regional Board of People Representative*

- |   |   |
|---|---|
| <ol style="list-style-type: none"> <li>3. Inspektorat</li> <li>4. Dinas Pendidikan</li> <li>5. Dinas Kesehatan</li> <li>6. Dinas Pekerjaan Umum dan Penataan Ruang</li> <li>7. Dinas Perumahan Rakyat, Kawasan Permukiman dan Lingkungan Hidup</li> <li>8. Satuan Polisi Pamong Praja</li> <li>9. Dinas Sosial</li> <li>10. Dinas Pertanian dan Ketahanan Pangan</li> <li>11. Dinas Kependudukan dan Pencatatan Sipil</li> <li>12. Dinas Pengendalian Penduduk dan Keluarga Berencana</li> <li>13. Dinas Pemberdayaan Masyarakat dan Desa</li> <li>14. Dinas Perhubungan</li> <li>15. Dinas Komunikasi dan Informatika</li> </ol> | <ol style="list-style-type: none"> <li>3. <i>Inspectorate</i></li> <li>4. <i>Education Office</i></li> <li>5. <i>Health Office</i></li> <li>6. <i>Public Works and Spatial Planning Office</i></li> <li>7. <i>Public Housing, Settlements and the Environment Office</i></li> <li>8. <i>Civil Service Police Unit</i></li> <li>9. <i>Social Affairs Office</i></li> <li>10. <i>Agriculture and Food Security Office</i></li> <li>11. <i>Population and Civil Registry Office</i></li> <li>12. <i>Population Control and Family Planning Office</i></li> <li>13. <i>Community and Village Empowerment Office</i></li> <li>14. <i>Transportation Office</i></li> <li>15. <i>Communication and Informatics Office</i></li> </ol> |
| <ol style="list-style-type: none"> <li>5. Susunan Organisasi Sekretariat Dewan Perwakilan Rakyat Daerah terdiri dari:             <ol style="list-style-type: none"> <li>a. Sekretariat DPRD</li> <li>b. Bagian Administrasi Kesekretariatan</li> <li>c. Bagian Perundang-undangan dan Persidangan</li> <li>d. Bagian Fasilitas Penganggaran dan Pengawasan</li> <li>e. Kelompok Jabatan Fungsional</li> </ol> </li> </ol>  | <ol style="list-style-type: none"> <li>5. <i>The Organizational Structure of Secretariat of the Regional Board of People Representative consists of:</i> <ol style="list-style-type: none"> <li>a. <i>DPRD Secretariat</i></li> <li>b. <i>Secretariat Administration</i></li> <li>c. <i>Legislation and Trial Section</i></li> <li>d. <i>Facilitation and Budgeting Facilitation Section; and</i></li> <li>e. <i>Functional Position Group</i></li> </ol> </li> </ol>   |
| <ol style="list-style-type: none"> <li>6. Pendapatan Asli Daerah (PAD) adalah pendapatan yang diperoleh daerah yang dipungut berdasarkan peraturan daerah sesuai dengan peraturan</li> </ol>  | <ol style="list-style-type: none"> <li>6. <i>Original Local Government Revenue is revenue that withheld based on local regulations in accordance with the legislation, for the purposes of financing their</i></li> </ol>   |

- perundangundangan, guna keperluan daerah yang bersangkutan dalam membiayai kegiatannya.
1. *activities.*
  7. Dana Perimbangan adalah dana yang bersumber dari pendapatan APBN yang dialokasikan kepada daerah untuk mendanai kebutuhan daerah dalam rangka pelaksanaan desentralisasi.
  2. *Balanced Budget is the fund coming from the state budget that allocated to regions to fund their needs in the context of decentralization.*
  8. Lain-lain Pendapatan yang Sah adalah pendapatan lainnya daripemerintah pusat dan atau dari instansi pusat, serta dari daerah lainnya.
  8. *Other Legal Revenue is other income that coming from the central government and or from the central agencies, as well as from other local government.*

## ULASAN

Secara administratif pemerintahan Kabupaten Nias Barat terdiri dari 8 wilayah kecamatan dengan jumlah desa sebanyak 105 desa dan total jumlah dusun di Nias Barat ada sebanyak 312 dusun. Kecamatan Sirombu merupakan kecamatan yang memiliki desa terbanyak yaitu 25 desa, sementara yang paling sedikit adalah Kecamatan Ulu Moro'o yaitu sebanyak 5 desa.

Jumlah wakil rakyat yang duduk pada lembaga legislatif, yaitu Dewan Perwakilan Rakyat Daerah (DPRD) sebanyak 20 orang, dengan 18 orang laki-laki dan 2 orang perempuan. Anggota DPRD Kabupaten Nias Barat pada tahun 2022 terdiri dari 1 orang dari Partai Demokrat, 2 orang dari Partai Golkar, 5 orang dari Partai PDIP, 2 orang dari Partai Gerindra, 4 orang dari Partai Nasdem, 4 orang dari Partai Hanura, 1 orang dari Partai PKB dan 1 orang dari Partai PAN.

Pegawai Negeri Sipil (PNS) Daerah Otonom Kabupaten Nias Barat pada tahun 2022 adalah sebanyak 1.967 orang antara lain 1.059 orang laki-laki atau sekitar 53,83 persen dan 908 orang perempuan atau sekitar 46,17 persen dengan rincian menurut golongan sebagai berikut:

1. Gol.I = 2 orang
2. Gol.II = 373 orang
3. Gol.III = 1.368 orang
4. Gol.IV = 224 orang

## DESCRIPTION

*Administratively, the government of Nias Barat consists of 8 sub-Subdistricts with a number of villages as many as 105 villages and hamlets in the total number of West Nias Barat Barat there are as many as 312 hamlets. Sirombu the Subdistrict is a Subdistrict that has the highest village of 25 villages, while the least is the Subdistrict Ulu Moro'o as many as 5 villages.*

*Number of people's representatives in Nias Barat Regency has 20 members, comprising 18 men and 2 women. DPRD of Nias Barat in 2022 amounted to 1 people from Demokrat faction, 2 people from Golkar faction, 5 people from PDIP faction, 2 people from Gerindra faction, 4 people from Nasional Demokrat faction, 4 people from Hanura faction, 1 people from PKB faction and 1 people from PAN faction.*

*Civil Servants (PNS) of the Autonomous Region of West Nias Barat Barat in 2022 was as many as 1,967 people, among others, 1,059 men or about 53.83 percent and 908 women or about 46.17 percent with a breakdown by category as follows:*

- 1. Rank.I = 2 people*
- 2. Rank.II = 373 people*
- 3. Rank.III = 1,368 people*
- 4. Rank.IV = 224bpeople*

Dilihat dari tingkat pendidikan struktur PNS Daerah Otonom di Kabupaten Nias Barat didominasi oleh mereka yang memiliki jenjang pendidikan tinggi yakni sekitar 91,00 persen merupakan tamatan sarjana dan diploma. Sedangkan tamatan SMA terdapat sekitar 8,80 persen dan sisanya adalah tamatan SMP sebesar 0,20 persen.

*Be viewed from the level of education, the structure of civil servants in the Autonomous Nias Barat Regency dominated by those who have a higher education level which is about 91.00 percent of the undergraduate and graduate diploma. Meanwhile, there are around 8.80 percent of high school graduates, the rest are 0.20 junior high school graduates.*

### **Keuangan**

Realisasi penerimaan Keuangan Pendapatan Daerah Kabupaten Nias Barat Tahun Anggaran 2022 adalah sebesar 722,202 miliar rupiah. Penerimaan terbesar berasal dari dana perimbangan yang mencapai 578,180 miliar rupiah. Penerimaan lain berasal dari penerimaan asli daerah sebesar 12,580 miliar rupiah dan pendapatan lain-lain yang sah sebesar 3,882 miliar rupiah.

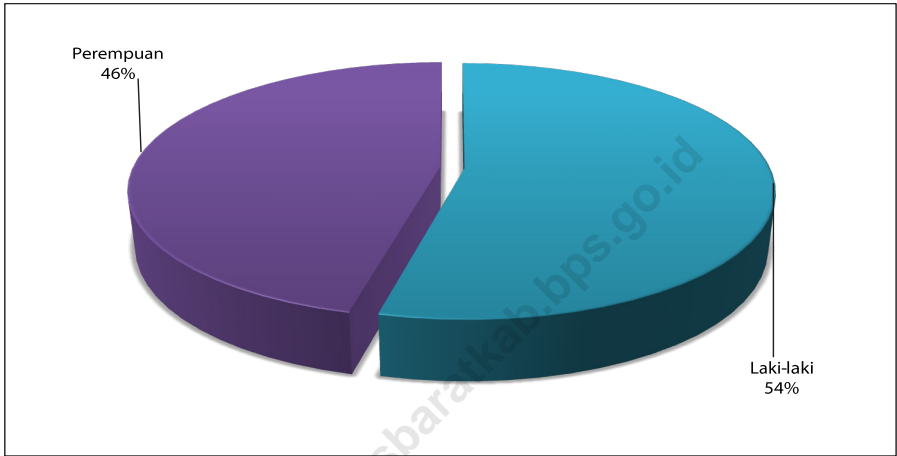
### **Finance**

*Realization of revenue of Regional Income Finance of Nias Barat Regency Budget Year 2022 is 722,202 billion rupiahs. The greatest revenue comes from the balancing fund that reaches 578,180 billion rupiahs. Other revenues are derived from valid local taxes reaches 12,580 billion rupiahs and other revenues reaches 3,882 billion rupiahs.*



**Gambar** 2.1  
**Figures**

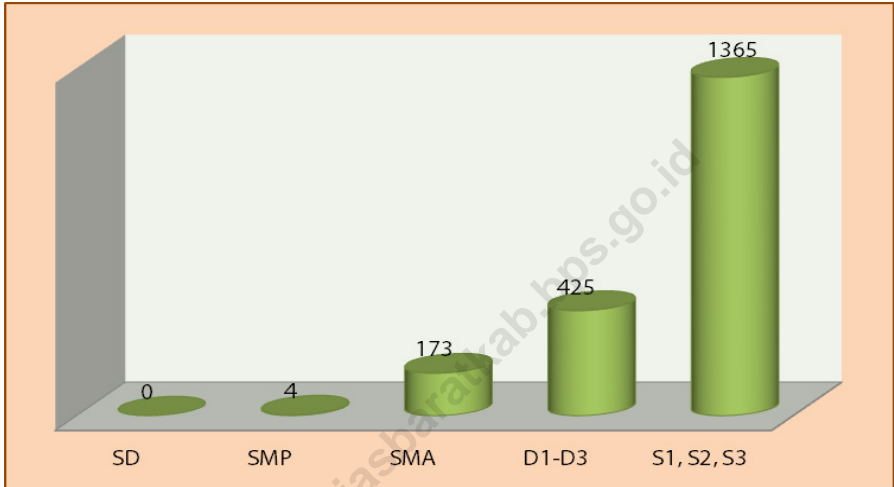
**Persentase Pegawai Negeri Sipil Daerah menurut Jenis Kelamin di Kabupaten Nias Barat, 2022**  
*Percentage of Regional Autonomy Civil Servants by Gender Nias Barat Regency, 2022*



Sumber/Source: Badan Kepegawaian Daerah dan Pengembangan Sumber Daya Manusia Kabupaten Nias Barat/ *Regional Personnel Agency of Nias Barat Regency*

**Gambar** 2.2  
**Figures**

**Jumlah Pegawai Negeri Sipil Menurut Tingkat Pendidikan di Kabupaten Nias Barat, 2022**  
**Number of Civil Servants By Educational Level in Nias Barat Regency, 2022**



Sumber/Source: Badan Kepegawaian Daerah dan Pengembangan Sumber Daya Manusia Kabupaten Nias Barat/ *Regional Personnel Agency of Nias Barat Regency*

## 2.1 WILAYAH ADMINISTRATIF ADMINISTRATIVE AREA

**Tabel** 2.1.1 **Jumlah Desa<sup>1</sup>/Kelurahan Menurut Kecamatan di Kabupaten Nias Barat, 2018–2022**  
**Table** 2.1.1 **Number of Villages<sup>1</sup>/Kelurahan by Subdistrict in Nias Barat Regency, 2018–2022**

Kecamatan Subdistrict	2018	2019	2020	2021	2022
(1)	(2)	(3)	(4)	(5)	(6)
Sirombu	25	25	25	25	25
Lahomi	11	11	11	11	11
Ulu Moro'o	5	5	5	5	5
Lolofitu Moi	8	8	8	8	8
Mandrehe Utara	12	12	12	12	12
Mandrehe	20	20	20	20	20
Mandrehe Barat	14	14	14	14	14
Moro'o	10	10	10	10	10
<b>Nias Barat</b>	<b>105</b>	<b>105</b>	<b>105</b>	<b>105</b>	<b>105</b>

Catatan/Note: <sup>1</sup>Termasuk Unit Permukiman Transmigrasi (UPT)/Include Transmigration Settlement Unit

Sumber/Source: Peraturan Kepala Badan Pusat Statistik Nomor 1 Tahun 2020 Tanggal 5 Februari 2020 tentang Perubahan Atas peraturan Kepala Badan Pusat Statistik Nomor 3 Tahun 2019 tentang Kode dan Nama Wilayah Kerja Statistik Tahun 2019/Chief statistician Regulation Number 1/2020, February 5 2020, as a revision of Chief Statistician Regulation number 3 of 2019 on Code and Name of Regional Level of Data Collection

## 2.2 DEWAN PERWAKILAN RAKYAT DAERAH REGIONAL HOUSE OF REPRESENTATIVE

**Tabel 2.2.1** Jumlah Anggota Dewan Perwakilan Rakyat Daerah Menurut Partai Politik dan Jenis Kelamin di Kabupaten Nias Barat, 2022  
*Number of Regional House of Representatives's Members by Political Parties and Sex in Nias Barat Regency 2022*

Partai Politik <i>Political Parties</i>	Laki-laki <i>Male</i>	Perempuan <i>Female</i>	Jumlah <i>Total</i>
(1)	(2)	(3)	(4)
Demokrat	1	-	1
Golkar	2	-	2
PDI Perjuangan	4	1	5
Gerindra	2	-	2
Nasdem	4	-	4
Hanura	3	1	4
PKB	1	-	1
PAN	1	-	1
<b>Nias Barat</b>	<b>18</b>	<b>2</b>	<b>20</b>

Sumber/Source: Sekretariat DPRD Kabupaten Nias Barat/*House of Parliament Secretariat of Nias Barat Regency*

**Tabel**  
**Table 2.2.2**

**Jumlah Anggota Dewan Perwakilan Rakyat Daerah  
Menurut Partai Politik dan Daerah Pemilihan di  
Kabupaten Nias Barat, 2022**  
*Number of Regional House of Representatives's Members  
by Political Parties and Voting Area in Nias Barat Regency,  
2022*

Partai Politik Fraction	Daerah Pemilihan Voting Area		
	I	II	III
(1)	(2)	(3)	(4)
Demokrat	-	1	1
Golkar	1	1	2
PDI Perjuangan	2	3	5
Gerindra	1	1	2
Nasdem	2	2	4
Hanura	2	2	4
PKB	-	1	1
PAN	1	-	1
<b>Nias Barat</b>	<b>9</b>	<b>11</b>	<b>20</b>

Sumber/Source: Sekretariat DPRD Kabupaten Nias Barat/House of Parliament Secretariat of Nias Barat Regency

**Tabel**  
**Table** 2.2.3

**Jumlah Keputusan DPRD Menurut Jenis Keputusan di  
Kabupaten Nias Barat, 2022**  
*Number of Regencial Parliament Decree by Type of Decree  
in Nias Barat Regency, 2022*

Jenis Keputusan <i>Type of Decree</i>		2022
(1)	(2)	
1 Peraturan Daerah <i>Local Rule</i>	7	
2 Keputusan DPRD <i>Parliament Decree</i>	7	
3 Pernyataan <i>Statement</i>	-	
4 Pernyataan Pendapat <i>Opinion</i>	-	
5 Resolusi <i>Resolution</i>	-	
6 Kesimpulan Pendapat <i>Opinion Resume</i>	-	
7 Keputusan Pimpinan <i>Parliament Chairperson's Decree</i>	-	
8 Memorandum <i>Memorandum</i>	-	
9 Keputusan Badan Musyawarah <i>Deliberation Committee Decree</i>	8	
10 Pendapat Badan Anggaran <i>Budged Committee Opinion</i>	-	
<b>Nias Barat</b>	<b>22</b>	

Sumber/Source: Sekretariat DPRD Kabupaten Nias Barat/*House of Parliament Secretariat of Nias Barat Regency*

**Tabel  
Table 2.2.4**

**Jumlah Kegiatan DPRD Menurut Jenis Sidang di  
Kabupaten Nias Barat, 2022  
Number of Parliament Activity by Type of Session Area in  
Nias Barat Regency, 2022**

Jenis Sidang Type of Session		2022
(1)		(2)
1	Rapat Paripurna <i>Plenary Session</i>	26
2	Rapat Paripurna Istimewa <i>Special Plenary Session</i>	-
3	Rapat Pimpinan DPRD <i>Parliament Leadership Session</i>	3
4	Rapat Fraksi <i>Fraction Session</i>	5
5	Rapat Konsultasi <i>Consultation Session</i>	4
6	Rapat Badan Musyawarah <i>Deliberation Committee Session</i>	8
7	Rapat Komisi <i>Commission Session</i>	
	Rapat Komisi 'A' <i>Commission 'A' Session</i>	3
	Rapat Komisi 'B' <i>Commission 'B' Session</i>	3
	Rapat Komisi 'C' <i>Commission 'C' Session</i>	3
8	Rapat Gabungan Komisi <i>Commission Alliance Session</i>	1
9	Rapat Badan Anggaran <i>Budget Committee Session</i>	3
10	Rapat Badan Legislasi Daerah <i>Local Legislation Committee Session</i>	5

Lanjutan Tabel/*Continued Table 2.2.4*

<b>Jenis Sidang</b> <i>Type of Session</i>		<b>2022</b>
<b>(1)</b>		<b>(2)</b>
11	Rapat Badan Kehormatan <i>Honor Committee Session</i>	-
12	Rapat Panitia Khusus <i>Particular Committee Session</i>	2
13	Rapat Kerja <i>Worked Meeting</i>	-
14	Rapat Dengar Pendapat <i>Meeting of Hearing Dialog</i>	1
15	Rapat Dengar Pendapat Umum <i>Meeting of Public Hearing Dialog</i>	-
<b>Nias Barat</b>		<b>62</b>

Sumber/*Source*: Sekretariat DPRD Kabupaten Nias Barat/ *House of Parliament Secretariat of Nias Barat Regency*



## 2.3 SUMBER DAYA MANUSIA HUMAN RESOURCES

**Tabel** 2.3.1 **Jumlah Pegawai Negeri Sipil Menurut Jabatan dan Jenis Kelamin di Kabupaten Nias Barat, Desember 2021 dan Desember 2022**  
**Table** 2.3.1 **Number of Civil Servants by Occupation and Sex in Nias Barat Regency, December 2021 and December 2022**

Jabatan Occupation	2021		Jumlah Total
	Laki-laki Male	Perempuan Female	
(1)	(2)	(3)	(4)
<b>Fungsional Tertentu</b> <i>Specific Functional</i>	516	618	1 134
<b>Fungsional Umum/Staf</b> <i>General Functional</i>	290	112	402
<b>Struktural/Structural</b>			
Eselon V/5 <sup>th</sup> Echelon	-	-	-
Eselon IV/4 <sup>th</sup> Echelon	164	53	217
Eselon III/3 <sup>rd</sup> Echelon	95	34	129
Eselon II/2 <sup>nd</sup> Echelon	23	-	23
Eselon I/1 <sup>st</sup> Echelon	-	-	-
<b>Jumlah/Total</b>	<b>1 088</b>	<b>817</b>	<b>1 905</b>

Lanjutan Tabel/*Continued Table 2.3.1*

Jabatan <i>Occupation</i>	2022		
	Laki-laki <i>Male</i>	Perempuan <i>Female</i>	Jumlah <i>Total</i>
(1)	(2)	(3)	(4)
<b>Fungsional Tertentu</b> <i>Specific Functional</i>	576	725	1 301
<b>Fungsional Umum/Staf</b> <i>General Functional</i>	264	117	381
<b>Struktural/Structural</b>			
Eselon VI/ <i>5<sup>th</sup> Echelon</i>	-	-	-
Eselon IV/ <i>4<sup>th</sup> Echelon</i>	109	35	144
Eselon III/ <i>3<sup>rd</sup> Echelon</i>	90	28	118
Eselon II/ <i>2<sup>nd</sup> Echelon</i>	20	3	23
Eselon I/ <i>1<sup>st</sup> Echelon</i>	-	-	-
<b>Jumlah/Total</b>	<b>1 059</b>	<b>908</b>	<b>1 967</b>

Sumber/*Source*: Badan Kepegawaian Daerah dan Pengembangan Sumber Daya Manusia Kabupaten Nias Barat/*Regional Personnel Agency of Nias Barat Regency*

**Tabel**  
**Table** 2.3.2

**Jumlah Pegawai Negeri Sipil Menurut Tingkat Pendidikan dan Jenis Kelamin di Kabupaten Nias Barat, Desember 2021 dan Desember 2022**  
**Number of Civil Servants by Educational Level and Sex in Nias Barat Regency, Desember 2021 and Desember 2022**

Tingkat Pendidikan <i>Educational Level</i>	2021		
	Laki-laki <i>Male</i>	Perempuan <i>Female</i>	Jumlah <i>Total</i>
(1)	(2)	(3)	(4)
Sampai dengan SD <i>Up to Primary School</i>	-	-	-
SMP/Sederajat <i>General/Vocational Junior High School</i>	4	-	4
SMA/Sederajat <i>General/Vocational Senior High School</i>	161	65	226
Diploma I, II/Akta I, II <i>Diploma I, II/Akta I, II</i>	31	29	60
Diploma III/Akta III/Sarjana Muda <i>Diploma III/Akta III/Bachelor</i>	107	191	298
Tingkat Sarjana/Doktor/Ph.D <i>University Graduates</i>	785	532	1 317
<b>Jumlah/Total</b>	<b>1 088</b>	<b>817</b>	<b>1 905</b>

Lanjutan Tabel/*Continued Table 2.3.2*

Tingkat Pendidikan <i>Educational Level</i>	2022		
	Laki-laki <i>Male</i>	Perempuan <i>Female</i>	Jumlah <i>Total</i>
(1)	(2)	(3)	(4)
Sampai dengan SD <i>Up to Primary School</i>	-	-	-
SMP/Sederajat <i>General/Vocational Junior High School</i>	4	-	4
SMA/Sederajat <i>General/Vocational Senior High School</i>	125	48	173
Diploma I, II/Akta I, II <i>Diploma I, II/Akta I, II</i>	24	19	43
Diploma III/Akta III/Sarjana Muda <i>Diploma III/Akta III/Bachelor</i>	115	267	382
Tingkat Sarjana/Doktor/Ph.D <i>University Graduates</i>	791	574	1 365
<b>Jumlah/Total</b>	<b>1 059</b>	<b>908</b>	<b>1 967</b>

Sumber/Source: Badan Kepegawaian Daerah dan Pengembangan Sumber Daya Manusia Kabupaten Nias Barat/ *Regional Personnel Agency of Nias Barat Regency*

**Tabel**  
**Table** 2.3.3

**Jumlah Pegawai Negeri Sipil Menurut Tingkat  
Kepangkatan dan Jenis Kelamin di Kabupaten Nias Barat,  
Desember 2021 dan Desember 2022**  
*Number of Civil Servants by Hierarchy and Sex in Nias Barat  
Regency, Desember 2021 and Desember 2022*

Pangkat/Golongan/Ruang Hierarchy	2021		
	Laki-laki Male	Perempuan Female	Jumlah Total
(1)	(2)	(3)	(4)
<b>Golongan I/Range I</b>	<b>2</b>	<b>-</b>	<b>2</b>
1. I/A (Juru Muda/Junior Clerk)	-	-	-
2. I/B (Juru Muda Tingkat I/First Class Junior Clerk)	-	-	-
3. I/C (Juru/Clerk)	1	-	1
4. I/D (Juru Tingkat I/First Class Clerk)	1	-	1
<b>Golongan II/Range II</b>	<b>193</b>	<b>151</b>	<b>344</b>
5. II/A (Pengatur Muda/Junior Supervisor)	17	2	19
6. II/B (Pengatur Muda Tingkat I/First Class Junior Supervisor)	64	23	87
7. II/C (Pengatur/Supervisor)	66	90	156
8. II/D (Pengatur Tingkat I/First Class Supervisor)	46	36	82
<b>Golongan III/Range III</b>	<b>765</b>	<b>585</b>	<b>1 350</b>
9. III/A (Penata Muda/Junior Superintendent)	229	178	407
10. III/B (Penata Muda Tingkat I/First Class Junior Superintendent)	193	126	319
11. III/C (Penata/Superintendent)	178	125	303
12. III/D (Penata Tingkat I/First Class Superintendent)	165	156	321
<b>Golongan IV/Range IV</b>	<b>128</b>	<b>81</b>	<b>209</b>
13. IV/A (Pembina/Administrator)	83	75	158
14. IV/B (Pembina Tingkat I/First Class Administrator)	27	6	33
15. IV/C (Pembina Utama Muda/Junior Administrator)	17	-	17
16. IV/D (Pembina Utama Madya/Middle Administrator)	1	-	1
17. IV/E (Pembina Utama/Senior Administrator)	-	-	-
<b>Jumlah/Total</b>	<b>1 088</b>	<b>817</b>	<b>1 905</b>

Lanjutan Tabel/*Continued Table 2.3.3*

Pangkat/Golongan/Ruang <i>Hierarchy</i>	2022		
	Laki-laki <i>Male</i>	Perempuan <i>Female</i>	Jumlah <i>Total</i>
(1)	(2)	(3)	(4)
<b>Golongan I/Range I</b>	<b>2</b>	<b>-</b>	<b>2</b>
1. I/A (Juru Muda/ <i>Junior Clerk</i> )	-	-	-
2. I/B (Juru Muda Tingkat I/ <i>First Class Junior Clerk</i> )	-	-	-
3. I/C (Juru/ <i>Clerk</i> )	1	-	1
4. I/D (Juru Tingkat I/ <i>First Class Clerk</i> )	1	-	1
<b>Golongan II/Range II</b>	<b>172</b>	<b>201</b>	<b>373</b>
5. II/A (Pengatur Muda/ <i>Junior Supervisor</i> )	12	1	13
6. II/B (Pengatur Muda Tingkat I/ <i>First Class Junior Supervisor</i> )	48	11	59
7. II/C (Pengatur/ <i>Supervisor</i> )	76	166	242
8. II/D (Pengatur Tingkat I/ <i>First Class Supervisor</i> )	36	23	59
<b>Golongan III/Range III</b>	<b>764</b>	<b>604</b>	<b>1 368</b>
9. III/A (Penata Muda/ <i>Junior Superintendent</i> )	239	206	445
10. III/B (Penata Muda Tingkat I/ <i>First Class Junior Superintendent</i> )	195	146	341
11. III/C (Penata/ <i>Superintendent</i> )	137	83	220
12. III/D (Penata Tingkat I/ <i>First Class Superintendent</i> )	193	169	362
<b>Golongan IV/Range IV</b>	<b>121</b>	<b>103</b>	<b>224</b>
13. IV/A (Pembina/ <i>Administrator</i> )	86	96	182
14. IV/B (Pembina Tingkat I/ <i>First Class Administrator</i> )	23	6	29
15. IV/C (Pembina Utama Muda/ <i>Junior Administrator</i> )	12	1	13
16. IV/D (Pembina Utama Madya/ <i>Middle Administrator</i> )	-	-	-
17. IV/E (Pembina Utama/ <i>Senior Administrator</i> )	-	-	-
<b>Jumlah/Total</b>	<b>1 059</b>	<b>908</b>	<b>1 967</b>

Sumber/*Source*: Badan Kepegawaian Daerah dan Pengembangan Sumber Daya Manusia Kabupaten Nias Barat/ *Regional Personnel Agency of Nias Barat Regency*

**Tabel**  
**Table 2.3.4**

**Jumlah Pegawai Negeri Sipil Menurut Dinas/Instansi  
Pemerintah dan Jenis Kelamin di Kabupaten Nias Barat,  
2022**  
*Number of Civil Servants by Agency Government and Sex in  
Nias Barat Regency, 2022*

	Dinas/Instansi Pemerintahan <i>Agency Government</i>	Jenis Kelamin <i>Sex</i>		Jumlah <i>Total</i>
		Laki-laki <i>Male</i>	Perempuan <i>Female</i>	
	(1)	(2)	(3)	(4)
1	Sekretariat Daerah	51	25	76
2	Inspektorat Daerah	19	9	28
3	Sekretariat DPRD	8	5	13
4	Dinas Pendidikan	23	9	32
5	Dinas Kesehatan	24	24	48
6	Dinas Pekerjaan Umum dan Tata Ruang	35	3	38
7	Dinas Perumahan, Kawasan Permukiman, dan Lingkungan Hidup	19	2	21
8	Satuan Polisi Pamong Praja	20	2	22
9	Dinas Sosial	12	4	16
10	Dinas Ketahanan Pangan, Pertanian dan Peternakan	29	10	39
11	Dinas Kependudukan dan Pencatatan Sipil	13	5	18
12	Dinas Pemberdayaan Perempuan, Perlindungan Anak dan Keluarga Berencana	9	15	24
13	Dinas Pemberdayaan Masyarakat dan Desa	15	4	19
14	Dinas Perhubungan	17	1	18
15	Dinas Komunikasi dan Informatika	12	3	15
16	Dinas Perdagangan dan Perindustrian	13	3	16
17	Dinas Penanaman Modal dan Pelayanan Perizinan Terpadu Satu Pintu	12	5	17
18	Dinas Pariwisata, Kebudayaan, Pemuda dan Olahraga	21	7	28
19	Dinas Perpustakaan dan Arsip	8	7	15
20	Dinas Ketenagakerjaan, Koperasi dan Usaha Kecil dan Menengah	4	3	7
21	Badan Perencanaan Pembangunan, Penelitian dan Pengembangan Daerah	18	4	22
22	Badan Pengelolaan Keuangan dan Pendapatan Daerah	36	19	55
23	Badan Kepegawaian dan Pengembangan Sumber Daya Manusia	13	5	18

Lanjutan Tabel/*Continued Table 2.3.4*

	Dinas/Instansi Pemerintahan <i>Agency Government</i>	Jenis Kelamin <i>Sex</i>		Jumlah <i>Total</i>
		Laki-laki <i>Male</i>	Perempuan <i>Female</i>	
	(1)	(2)	(3)	(4)
24	Badan Penganggulangan Bencana Daerah	13	2	15
25	Badan Kesatuan Bangsa dan Politik	13	4	17
26	Kecamatan (8 Kecamatan)	102	22	124
27	UPTD RS PRATAMA Nias Barat	8	7	15
28	UPTD Puskesmas (8 Kecamatan)	98	298	396
29	TK		5	5
30	SD	269	292	561
31	SMP	125	104	229
	<b>Jumlah/Total</b>	<b>1 059</b>	<b>908</b>	<b>1 967</b>

Sumber/*Source*: Badan Kepegawaian Daerah dan Pengembangan Sumber Daya Manusia Kabupaten Nias Barat/ *Regional Personnel Agency of Nias Barat Regency*



**Tabel**  
**Table 2.3.5**

**Banyaknya Pegawai Negeri Sipil menurut Dinas/Instansi Pemerintah dan Golongan di Kabupaten Nias Barat, 2022**  
**Number of Civil Servants of Agency Government and Rank in Nias Barat Regency, 2022**

	Dinas/Instansi Pemerintahan Agency Government	Golongan Rank				Jumlah Total
		I	II	III	IV	
	(1)	(2)	(3)	(4)	(5)	(6)
1	Sekretariat Daerah	-	11	49	16	76
2	Inspektorat Daerah	-	4	20	4	28
3	Sekretariat DPRD	-	1	10	2	13
4	Dinas Pendidikan	-	5	19	8	32
5	Dinas Kesehatan	-	5	42	1	48
6	Dinas Pekerjaan Umum dan Tata Ruang	-	7	27	4	38
7	Dinas Perumahan, Kawasan Permukiman, dan Lingkungan Hidup	-	1	16	4	21
8	Satuan Polisi Pamong Praja	-	4	15	3	22
9	Dinas Sosial	-	2	11	3	16
10	Dinas Ketahanan Pangan, Pertanian dan Peternakan	-	6	30	3	39
11	Dinas Kependudukan dan Pencatatan Sipil	-	4	11	3	18
12	Dinas Pemberdayaan Perempuan, Perlindungan Anak dan Keluarga Berencana	-	4	15	5	24
13	Dinas Pemberdayaan Masyarakat dan Desa	-	3	14	2	19
14	Dinas Perhubungan	-	1	12	5	18
15	Dinas Komunikasi dan Informatika	-	2	8	5	15
16	Dinas Perdagangan dan Perindustrian	-		14	2	16
17	Dinas Penanaman Modal dan Pelayanan Perizinan Terpadu Satu Pintu	-	1	13	3	17
18	Dinas Pariwisata, Kebudayaan, Pemuda dan Olahraga	-	6	21	1	28
19	Dinas Perpustakaan dan Arsip	-	1	10	4	15
20	Dinas Ketenagakerjaan, Koperasi dan Usaha Kecil dan Menengah	-		1	6	7
21	Badan Perencanaan Pembangunan, Penelitian dan Pengembangan Daerah	-	2	18	2	22
22	Badan Pengelolaan Keuangan dan Pendapatan Daerah	-	4	48	3	55
23	Badan Kepegawaian dan Pengembangan Sumber Daya Manusia	-	2	14	2	18

Lanjutan Tabel/*Continued Table* 2.3.5

Dinas/Instansi Pemerintahan <i>Agency Government</i>	Golongan <i>Rank</i>				Jumlah <i>Total</i>
	I	II	III	IV	
(1)	(2)	(3)	(4)	(5)	(6)
24 Badan Penganggulangan Bencana Daerah	-	-	10	5	15
25 Badan Kesatuan Bangsa dan Politik	-	-	13	4	17
26 Kecamatan (8 Kecamatan)	1	37	82	4	124
27 UPTD RS PRATAMA Nias Barat	-	4	11	-	15
28 UPTD Puskesmas (8 Kecamatan)	-	207	189	-	396
29 TK	-	-	5	-	5
30 SD	1	44	427	89	561
31 SMP	-	5	193	31	229
<b>Jumlah/Total</b>	<b>2</b>	<b>373</b>	<b>1 368</b>	<b>224</b>	<b>1 967</b>

Sumber/*Source*: Badan Kepegawaian Daerah dan Pengembangan Sumber Daya Manusia Kabupaten Nias Barat/ *Regional Personnel Agency of Nias Barat Regency*

**Tabel**  
**Table 2.3.6**

**Banyaknya Pegawai Negeri Sipil menurut Dinas/Instansi Pemerintah dan Pendidikan Terakhir di Kabupaten Nias Barat, 2022**  
**Number of Civil Servants of Agency Government and Last Education in Nias Barat Regency, 2022**

Dinas/Instansi Pemerintahan Agency Government	Pendidikan Terakhir Last Education							Jumlah Total
	SD	SMP	SMA	D1-D3	S1	S2	S3	
(1)	(2)	(3)	(4)	(5)	(6)	(7)	(8)	(9)
1 Sekretariat Daerah	-	1	15	7	39	14	-	76
2 Inspektorat Daerah	-	1	1	2	22	2	-	28
3 Sekretariat DPRD	-	-	2	1	7	3	-	13
4 Dinas Pendidikan	-	-	2	3	21	6	-	32
5 Dinas Kesehatan	-	-	3	14	26	5	-	48
6 Dinas Pekerjaan Umum dan Tata Ruang	-	-	7	4	20	7	-	38
7 Dinas Perumahan, Kawasan Permukiman, dan Lingkungan Hidup	-	-	2	-	13	6	-	21
8 Satuan Polisi Pamong Praja	-	-	2	5	12	3	-	22
9 Dinas Sosial	-	-	-	1	12	3	-	16
10 Dinas Ketahanan Pangan, Pertanian dan Peternakan	-	-	9	5	17	8	-	39
11 Dinas Kependudukan dan Pencatatan Sipil	-	-	2	7	7	2	-	18
12 Dinas Pemberdayaan Perempuan, Perlindungan Anak dan Keluarga Berencana	-	-	5	6	11	2	-	24
13 Dinas Pemberdayaan Masyarakat dan Desa	-	-	4	-	8	7	-	19
14 Dinas Perhubungan	-	-	1	-	9	8	-	18
15 Dinas Komunikasi dan Informatika	-	-	-	2	8	5	-	15
16 Dinas Perdagangan dan Perindustrian	-	-	1	1	12	2	-	16
17 Dinas Penanaman Modal dan Pelayanan Perizinan Terpadu Satu Pintu	-	-	1	2	12	2	-	17
18 Dinas Pariwisata, Kebudayaan, Pemuda dan Olahraga	-	-	3	5	17	3	-	28
19 Dinas Perpustakaan dan Arsip	-	-	-	2	11	2	-	15
20 Dinas Ketenagakerjaan, Koperasi dan Usaha Kecil dan Menengah	-	-	-	-	5	2	-	7

Lanjutan Tabel/*Continued Table 2.3.6*

	Dinas/Instansi Pemerintahan <i>Agency Government</i>	Pendidikan Terakhir <i>Last Education</i>						Jumlah <i>Total</i>	
		SD	SMP	SMA	D1-D3	S1	S2		S3
	(1)	(2)	(3)	(4)	(5)			(6)	
21	Badan Perencanaan Pembangunan, Penelitian dan Pengembangan Daerah	-	-	1	1	12	8	-	22
22	Badan Pengelolaan Keuangan dan Pendapatan Daerah	-	-	7	13	21	14	-	55
23	Badan Kepegawaian dan Pengembangan Sumber Daya Manusia	-	-	1	1	12	4	-	18
24	Badan Penganggulangan Bencana Daerah	-	-	2	2	8	3	-	15
25	Badan Kesatuan Bangsa dan Politik	-	-	1	2	9	5	-	17
26	Kecamatan (8 Kecamatan)	-	-	38	21	63	2	-	124
27	UPTD RS PRATAMA Nias Barat	-	-		7	8		-	15
28	UPTD Puskesmas (8 Kecamatan)	-	-	15	271	108	2	-	396
29	TK	-	-			5		-	5
30	SD	-	1	47	36	476	1	-	561
31	SMP	-	1	1	4	217	6	-	229
	<b>Jumlah Total</b>	-	4	173	425	1 228	137	-	1 967

Sumber/*Source*: Badan Kepegawaian Daerah dan Pengembangan Sumber Daya Manusia Kabupaten Nias Barat/ *Regional Personnel Agency of Nias Barat Regency*

**Tabel 2.3.7** Banyaknya Pegawai Pemerintah dengan Perjanjian Kerja atau PPPK Guru menurut Instansi di Kabupaten Nias Barat, 2022  
**Number of Teacher PPPK of Agency Government in Nias Barat Regency, 2022**

Dinas/Instansi Pemerintahan <i>Agency Government</i>	Jenis Kelamin <i>Sex</i>		Jumlah <i>Total</i>
	Laki-laki <i>Male</i>	Perempuan <i>Female</i>	
(1)	(2)	(3)	(4)
TK	-	10	10
SD	126	216	342
SMP	87	65	152
<b>Jumlah Total</b>	<b>213</b>	<b>291</b>	<b>504</b>

Sumber/Source: Badan Kepegawaian Daerah dan Pengembangan Sumber Daya Manusia Kabupaten Nias Barat/ *Regional Personnel Agency of Nias Barat Regency*

## 2.4 KEUANGAN PEMERINTAH GOVERNMENT FINANCE

**Tabel 2.4.1** Realisasi Pendapatan Pemerintah Kabupaten Nias Barat Menurut Jenis Pendapatan (ribu rupiah), 2021-2022  
**Table 2.4.1** Actual Nias Barat Regency Government Revenues by Kind of Revenues (thousand rupiahs), 2021-2022

Jenis Pendapatan/Kind of Revenues	2021	2022
(1)	(2)	(3)
<b>1. Pendapatan Asli Daerah (PAD)/Regional Revenue</b>	<b>18 267 918 507,38</b>	<b>12 653 553 069,58</b>
1.1 Pajak Daerah/Regional Tax	5 359 179 191,08	6 336 012 389,20
1.2 Retribusi Daerah/Regional Retribution	186 518 609,00	495 951 270,00
1.3 Hasil Perusahaan Milik Daerah dan Pengelolaan Kekayaan Daerah yang Dipisahkan Regional-Owned Company Revenue and Separated Management of Regional Wealth	1 072 124 701,00	1 429 661 317,00
1.4 Lain-lain PAD yang Sah/Other Regional Revenue	11 650 096 006,30	4 391 928 093,38
<b>2. Pendapatan Transfer</b>	<b>598 199 716 038,00</b>	<b>704 852 918 597,00</b>
2.1 Pendapatan Transfer Pemerintah Pusat	579 591 030 734,00	683 707 475 189,00
2.1.1 Dana Perimbangan	464 314 967 455,00	577 294 268 709,00
2.1.2 Dana Insentif Daerah (DID)	-	1 261 042 000,00
2.1.3 Dana Desa	115 276 063 279,00	105 152 164 480,00
2.2 Pendapatan Transfer Antar Daerah	18 608 685 304,00	21 145 443 408,00
2.2.1 Pendapatan Bagi Hasil	18 608 685 304,00	19 648 499 408,00
2.2.2 Bantuan Keuangan	-	1 496 944 000,00
<b>3. Lain-lain Pendapatan yang Sah/Other Revenue</b>	<b>23 154 403 182,80</b>	<b>3 882 428 415,00</b>
3.1 Lain-lain Pendapatan Sesuai dengan Ketentuan Peraturan Perundang-Undangan	23 154 403 182,80	3 882 428 415,00
<b>Jumlah/Total</b>	<b>639 622 037 728,18</b>	<b>721 388 900 081,58</b>

**Tabel**  
**Table** 2.4.2

**Realisasi Belanja Pemerintah Kabupaten Nias Barat  
Menurut Jenis Belanja (ribu rupiah), 2022  
Actual Nias Barat Regency Government Expenditures by  
Kind of Expenditures (thousand rupiahs), 2022**

Jenis Pendapatan <i>Kind of Revenues</i>	2021	2022
(1)	(2)	(3)
<b>1. Belanja Operasi</b>	394 017 700 357,00	430 074 818 607,80
1.1 Belanja Pegawai	193 505 927 106,00	219 224 700 570,00
1.2 Belanja Barang dan Jasa	192 048 021 322,00	195 696 383 238,80
1.3 Belanja Subsidi	532 000 000,00	-
1.4 Belanja Hibah	3 200 368 592,00	3 757 065 312,00
1.5 Belanja Bantuan Sosial	4 731 383 337,00	11 396 669 487,00
<b>2. Belanja Modal</b>	67 159 494 105,00	165 091 152 207,00
2.1 Belanja Modal Tanah	-	-
2.2 Belanja Modal Peralatan dan Mesin	27 919 995 368,00	49 849 699 225,00
2.3 Belanja Modal Gedung dan Bangunan	7 360 297 500,00	56 031 769 260,00
2.4 Belanja Modal Jalan, Jaringan, dan Irigasi	31 206 446 437,00	58 729 661 966,00
2.5 Belanja Modal Aset Tetap Lainnya	672 754 800,00	480 021 756,00
<b>3. Belanja Tidak Terduga</b>	6 052 351 093,00	76 950 131,00
3.1 Belanja Tidak Terduga	6 052 351 093,00	76 950 131,00
<b>4. Belanja Transfer</b>	153 961 320 255,00	139 656 851 637,00
4.1 Belanja Bagi Hasil	-	363 460 417,00
4.2 Belanja Bantuan Keuangan	153 961 320 255,00	139 293 391 220,00
<b>Jumlah/Total</b>	<b>621 190 865 810,00</b>	<b>734 899 772 582,8</b>

Sumber/Source: Badan Pengelolaan Keuangan dan Pendapatan Daerah Kabupaten Nias Barat/ Board of Financial and Regional Asset Management of Nias Barat Regency

## 2.5 ORGANISASI KEMASYARAKATAN SOCIAL ORGANIZATION

**Tabel 2.5.1 Jumlah Organisasi Kemasyarakatan Menurut Status Hukum di Kabupaten Nias Barat, 2022**  
*Number of Social Organization by Legal Status in Nias Barat Regency, 2022*

	Kecamatan <i>Subdistrict</i>	Jumlah (satuan) <i>Total (unit)</i>
	(1)	(2)
1	Organisasi Kemasyarakatan Berbadan Hukum (Perkumpulan atau Yayasan) <i>Community Organizations Legal Entities (Association of Foundation)</i>	4
2	Organisasi Kemasyarakatan Tidak Berbadan Hukum (Ormas yang Memperoleh Surat Ketersnagan Terdaftar dari Badan Kesbangpol dan Linmas Kabupaten Nias Barat) <i>Community Organizations are not a Legal Entities</i>	9
	<b>Jumlah <i>Total</i></b>	<b>13</b>

Sumber/Source: Badan Kesatuan Bangsa dan Politik Kabupaten Nias Barat/ *National Unity and Politics Agency of Nias Barat Regency*



**Tabel 2.5.2** Jumlah Organisasi Kemasyarakatan Menurut Status Hukum dan Kecamatan di Kabupaten Nias Barat, 2022  
**Table 2.5.2** Number of Social Organization by Legal Status and Subdistrict in Nias Barat Regency, 2022

Kecamatan Subdistrict	Organisasi Kemasyarakatan Social Organization	
	Berbadan Hukum Legal Entities	Tidak Berbadan Hukum (memiliki SKT/Surat Keterangan Terdaftar) Not a Legal Entities
(1)	(2)	(3)
Sirombu	-	1
Lahomi	-	3
Ulu Moro'o	-	-
Lolofitu Moi	1	-
Mandrehe Utara	-	-
Mandrehe	3	4
Mandrehe Barat	-	1
Moro'o	-	-
<b>Jumlah Total</b>	<b>4</b>	<b>9</b>

Sumber/Source: Badan Kesatuan Bangsa dan Politik Kabupaten Nias Barat/ National Unity and Politics Agency of Nias Barat Regency

**Tabel**  
**Table** 2.5.3

**Banyaknya Linmas Kecamatan dan Linmas Desa di  
Kabupaten Nias Barat, 2022**  
*Number of Subdistrict Civil Defence and Village Civil  
Defence by Subdistrict in Nias Barat Regency, 2022*

Kecamatan Subdistrict	Linmas Civil Defence	
	Kecamatan Subdistrict	Desa Village
(1)	(2)	(3)
Sirombu	-	22
Lahomi	-	55
Ulu Moro'o	-	25
Lolofitu Moi	-	74
Mandrehe Utara	-	71
Mandrehe	-	94
Mandrehe Barat	-	70
Moro'o	-	61
<b>Jumlah Total</b>	-	<b>472</b>

Sumber/Source: Satuan Polisi Pamong Praja Kabupaten Nias Barat/ *Municipal Police of Nias Barat Regency*



03

## PENDUDUK DAN KETENAGAKERJAAN

*Population and Employment*



JUMLAH PENDUDUK  
KABUPATEN NIAS BARAT, 2022

*Number of Population in  
Nias Barat Regency, 2022*

91.346 orang  
*people*



**PENJELASAN TEKNIS**

**TECHNICAL NOTES**

1. Sumber utama data kependudukan adalah sensus penduduk yang dilaksanakan setiap sepuluh tahun sekali. Sensus penduduk telah dilaksanakan sebanyak tujuh kali sejak Indonesia merdeka, yaitu tahun 1961, 1971, 1980, 1990, 2000, 2010 dan 2020.

1. *The main source of demographic data is population census, which is conducted every ten years. Population Census has been conducted seven times since Indonesia's independence: 1961, 1971, 1980, 1990, 2000, 2010 and 2020.*

Di dalam sensus penduduk, pencacahan dilakukan terhadap seluruh penduduk yang berdomisili di wilayah teritorial Indonesia termasuk warga negara asing kecuali anggota korps diplomatik negara sahabat beserta keluarganya.

*The population census enumerates all residents who domicile in the entire territory of Indonesia including foreign citizens except the diplomatic corps members and their families.*

Metode pengumpulan data dalam sensus dilakukan dengan wawancara antara petugas sensus dengan responden dan juga melalui e-census. Pencatatan penduduk menggunakan konsep usual residence, yaitu konsep dimana penduduk biasa bertempat tinggal. Bagi penduduk yang bertempat tinggal tetap dicacah dimana mereka biasa tinggal, sedangkan untuk penduduk yang tidak bertempat tinggal tetap dicacah di tempat dimana mereka ditemukan petugas sensus pada malam 'Hari Sensus'. Termasuk penduduk yang tidak bertempat tinggal tetap adalah tuna wisma,

*The method of data collection in a population census involves interviewing respondents and conducting e-census. Enumeration of the population uses the concept of "usual residence", which is the concept of "places where people usually live". De jure was applied to the permanent residents, while de facto was applied to non-permanent residents. The permanent residents were enumerated in place where they normally live, the nonpermanent residents were enumerated where they were found by the enumerators, on the night of 'Census Date'. The non permanent residents include homeless people,*

awak kapal berbendera Indonesia, penghuni perahu/rumah apung, masyarakat terpencil/terasing, dan pengungsi. Bagi mereka yang mempunyai tempat tinggal tetap dan sedang bepergian ke luar wilayah lebih dari enam bulan, tidak dicacah di tempat tinggalnya, tetapi dicacah di tempat tujuannya.

Untuk tahun yang tidak dilaksanakan sensus penduduk, data kependudukan diperoleh dari hasil proyeksi penduduk. Proyeksi penduduk merupakan suatu perhitungan ilmiah yang didasarkan pada asumsi dari komponen-komponen perubahan penduduk, yaitu kelahiran, kematian, dan migrasi. Proyeksi penduduk Indonesia 2010–2035 menggunakan data dasar penduduk hasil SP2010. Sensus Penduduk terakhir kali dilaksanakan pada Tahun 2020.

*ship crew, boat people, remote area community, and internally displaced persons. Those who had permanent residence and had been travelling away from their home for six months or more were not enumerated in their permanent place, but in the place where they were during the census.*

*For the periods where the population census is not conducted, population projection is done to estimate population during those years. The population projection is an estimate based on the demographic components, such as birth, death, and migration. Indonesia's 2010–2035 population projection used the 2010 Population Census as the base population. Last Population census occurred on 2020.*

2. Penduduk Indonesia adalah semua orang yang berdomisili di wilayah teritorial Indonesia selama 6 bulan atau lebih dan atau mereka yang berdomisili kurang dari 6 bulan tetapi bertujuan menetap.
  3. Laju pertumbuhan penduduk adalah angka yang menunjukkan persentase pertambahan penduduk dalam jangka waktu tertentu.
2. *The population of Indonesia are all residents of the entire territory of Indonesia who have stayed for six months or longer, and those who intended to stay more than six months even though their length of stay is less than six months.*
  3. *The growth rate of population is the number that show percentage of population growth within a specified period.*

4. Kepadatan penduduk adalah rasio banyaknya penduduk per kilometer persegi.
  5. Rasio jenis kelamin adalah perbandingan antara penduduk laki-laki dan penduduk perempuan pada suatu wilayah dan waktu tertentu. Biasanya dinyatakan dengan banyaknya penduduk laki-laki untuk 100 penduduk perempuan.
  6. Distribusi penduduk adalah pola persebaran penduduk di suatu wilayah, baik berdasarkan batas-batas geografis maupun berdasarkan batas-batas administrasi pemerintahan.
  7. Komposisi penduduk adalah pola persebaran penduduk menurut karakteristiknya, contoh: penduduk menurut kelompok umur, penduduk menurut jenis kelamin.
  8. Rumah tangga adalah seseorang atau sekelompok orang yang mendiami sebagian atau seluruh bangunan fisik/sensus dan biasanya tinggal bersama serta pengelolaan makan dari satu dapur. Yang dimaksud makan dari satu dapur adalah jika pengurusan kebutuhan sehari-harinya dikelola bersama-sama menjadi satu.
4. *Population density is ratio of population per square kilometer.*
  5. *Sex ratio is the ratio of males population to females population in a given area and time, usually expressed as the number of males for every 100 females.*
  6. *Population distribution is the pattern of population distribution in an area, either by geographic boundaries or by government administrative boundaries.*
  7. *Population composition is the pattern of population distribution by its characteristics, example: population by age group, population by sex.*
  8. *Household is an individual or group of people living in a physical/census building unit or part of it and usually commit on a common provision for food and other essentials of living. Common provision for food means one organising daily needs for all of household members.*



9. Anggota rumah tangga adalah semua orang yang biasanya bertempat tinggal di suatu rumah tangga, baik yang berada di rumah pada waktu pencacahan maupun yang sementara tidak ada.
  10. Rata-rata anggota rumah tangga adalah angka yang menunjukkan rata-rata jumlah anggota rumah tangga per rumah tangga.
  11. Istilah migrasi seumur hidup disebut bila provinsi tempat tinggal seseorang pada saat pencacahan berbeda dengan provinsi tempat lahirnya.
  12. Istilah migrasi risen disebut bila provinsi tempat tinggal seseorang pada saat pencacahan berbeda dengan provinsi tempat tinggalnya 5 tahun yang lalu.
  13. Penduduk usia kerja adalah penduduk yang berumur 15 tahun ke atas.
  14. Angkatan kerja adalah penduduk usia kerja (15 tahun ke atas) yang bekerja, punya pekerjaan namun sementara tidak bekerja, dan pengangguran.
  15. Bekerja adalah kegiatan ekonomi yang dilakukan oleh seseorang dengan maksud memperoleh atau membantu memperoleh pendapatan atau keuntungan dan
9. *Household member are those who usually lives in a household regardless of their location at the time of enumeration.*
  10. *Average household size is the average number of household members per household.*
  11. *Lifetime migration terminology if someone's province of residence at the time of enumeration was different from his/her province of birthplace.*
  12. *Recent migration terminology if someone's province of residence at the time of enumeration was different from his/her province of residence 5 years ago.*
  13. *Working age population is persons of 15 years and over.*
  14. *Labor force or economically active are persons of 15 years and over, who in the previous week were working, temporarily absent from work but having jobs, and unemployment.*
  15. *Working is economic activity conducted by a person and intended to earn income by doing work or helping to do work at least one hour continuously during the*

lamanya bekerja paling sedikit 1 jam secara terus menerus dalam seminggu yang lalu (termasuk pekerja keluarga tanpa upah yang membantu dalam suatu usaha/kegiatan ekonomi).

*reference week (including unpaid family worker/s for any economic activity).*

16. Jumlah jam kerja seluruhnya adalah jumlah jam kerja yang digunakan untuk bekerja (tidak termasuk jam kerja istirahat resmi dan jam kerja yang digunakan untuk hal-hal di luar pekerjaan).
  17. Lapangan usaha adalah bidang kegiatan dari pekerjaan/tempat bekerja di mana seseorang bekerja. Klasifikasi lapangan usaha mengikuti Klasifikasi Baku Lapangan Usaha Indonesia (KBLI) dalam 1 digit.
  18. Status pekerjaan adalah kedudukan seseorang dalam unit usaha/kegiatan dalam melakukan pekerjaan.
  19. Berusaha sendiri tanpa dibantu orang lain adalah bekerja atau berusaha dengan menanggung risiko secara ekonomis, yaitu dengan tidak kembalinya ongkos produksi yang telah dikeluarkan dalam rangka usahanya tersebut, serta tidak menggunakan pekerja dibayar maupun pekerja tak dibayar, termasuk yang sifat pekerjaannya memerlukan teknologi atau keahlian khusus.
16. *Total working hours is the total hours spent by an employee to perform all jobs (excluding the time used for other activities which are not classified as work).*
  17. *Industry is field of a person's activity or establishment. The classification of industries follows the Indonesia Standard Industrial Classification (KBLI) in one digit.*
  18. *Employment status is the status of a person at his place of work or establishment where he was employed.*
  19. *Own-account worker is a person who works at his own risk without assisted by paid per mount worker or unpaid worker include technical job or skill job.*

20. Berusaha dibantu buruh tidak tetap/buruh tidak dibayar adalah bekerja atau berusaha atas risiko sendiri, dan menggunakan buruh/pekerja tak dibayar dan atau buruh/pekerja tidak tetap.
21. Berusaha dibantu buruh tetap/buruh dibayar adalah berusaha atas risiko sendiri dan mempekerjakan paling sedikit satu orang buruh/pekerja tetap yang dibayar.
22. Buruh/karyawan/pegawai adalah seseorang yang bekerja pada orang lain atau instansi/kantor/perusahaan secara tetap dengan menerima upah/ gaji baik berupa uang maupun barang. Buruh yang tidak mempunyai majikan tetap, tidak digolongkan sebagai buruh/ karyawan, tetapi sebagai pekerja bebas. Seseorang dianggap memiliki majikan tetap jika memiliki 1 (satu) majikan (orang/ rumah tangga) yang sama dalam sebulan terakhir, khusus pada sektor bangunan batasannya tiga bulan. Apabila majikannya instansi/lembaga, boleh lebih dari satu.
23. Pekerja bebas adalah seseorang yang bekerja pada orang lain/ majikan/institusi yang tidak tetap (lebih dari 1 majikan dalam sebulan terakhir) di usaha pertanian baik berupa usaha rumah tangga maupun bukan
20. *Employer assisted by temporary workers/unpaid worker is a person who works at his own risk and assisted by temporary worker/unpaid worker.*
21. *Employer assisted by permanent workers/paid workers is a person who does his business at her/his own risk at least one assisted by paid permanent worker.*
22. *Employee is a person who work permanently for other people or institution/office/company and gains some money/cash or goods as wage/salary. Labor who have no permanent employer is not categorized as a laborer/ worker/ employee but casual worker. A laborers in general is considered to have a permanent employer if he has the same employer during the past month, particularly for building construction sector is 3 months. If the employer is an institution, more than 1 (one) employer is allowed.*
23. *Casual employee is a person who does not work permanently for other people/employer/institution (more than 1 employer during the last 1 month) in agricultural sector, either home industry or not home industry, or in non-agricultural*

usaha rumah tangga, ataupun di nonpertanian atas dasar balas jasa dengan menerima upah atau imbalan baik berupa uang maupun barang, dan baik dengan sistem pembayaran harian maupun borongan.

*sector based on remuneration paid with money or goods, and based on daily or contact payment system.*

24. Pekerja tak dibayar adalah seseorang yang bekerja membantu usaha untuk memperoleh penghasilan/keuntungan yang dilakukan oleh salah seorang anggota rumah tangga atau bukan anggota rumah tangga tanpa mendapat upah/gaji baik berupa uang maupun barang.

24. *Unpaid worker is a person who intended to work without pay either with money or good, in an establishment run by other members of the family, relative or neighbour.*

**ULASAN****DESCRIPTION****Kependudukan****Population**

Jumlah penduduk Kabupaten Nias Barat tahun 2022 adalah 91.346 jiwa yang terdiri dari 44.485 laki-laki atau sekitar 48,69 persen dan 46.861 perempuan atau sekitar 51,30 persen dengan kepadatan penduduk 177 jiwa/km<sup>2</sup>. Sex Ratio di Kabupaten Nias Barat pada tahun 2022 adalah sebesar 95 artinya jika ada 100 perempuan di Kabupaten Nias Barat maka ada 95 laki-laki. Jumlah penduduk paling banyak berada di Kecamatan Mandrehe yaitu sebesar 22.313 jiwa.

*The population of Nias Barat Regency in 2022 was 91,346 people, made up of 44,485 men, or about 48.69 percent and 46,861 women, or about 51.30 percent of the population density of 177 people/km<sup>2</sup>. Sex Ratio for Nias Barat Regency in 2022 amounted to 95 means that if there are 100 women in Nias Barat then there are 95 men. The population most likely in the Subdistrict Mandrehe in the amount of 22,313 inhabitants.*

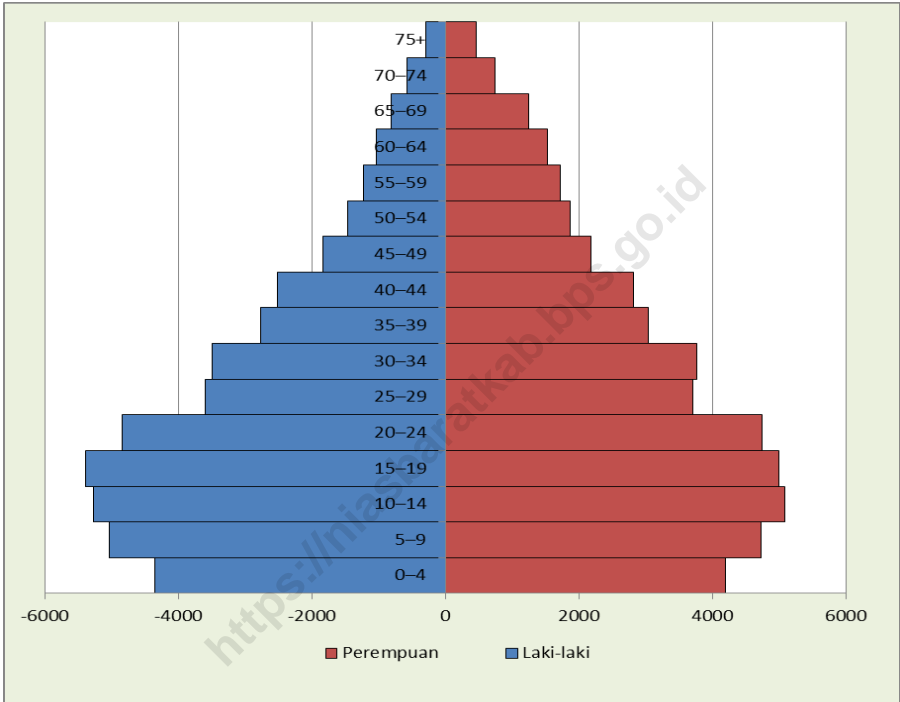
**Ketenagakerjaan****Employment**

Pada tahun 2022 di Kabupaten Nias Barat, terdapat 46.156 penduduk yang tergolong dalam penduduk angkatan kerja dengan pembagian sebanyak 45.913 termasuk penduduk bekerja dan 243 penduduk menganggur. Penduduk Kabupaten Nias Barat yang bekerja ini lebih dominan memiliki status pekerjaan utama sebagai pekerja keluarga sebanyak 17.339 dimana laki-laki sebanyak 4.297 dan perempuan sebesar 13.042.

*In 2022 in Nias Barat Regency, there were 46,156 people belonging to the resident labor force by as much as 44,913 inhabitants of the division of work and 243 unemployed residents. Residents of Nias Barat that work is more dominant has main work status as Family Worker which is in amount of 17,339 inhabitants where 4,297 men and 13,042 women.*

**Gambar** 3.1  
**Figures**

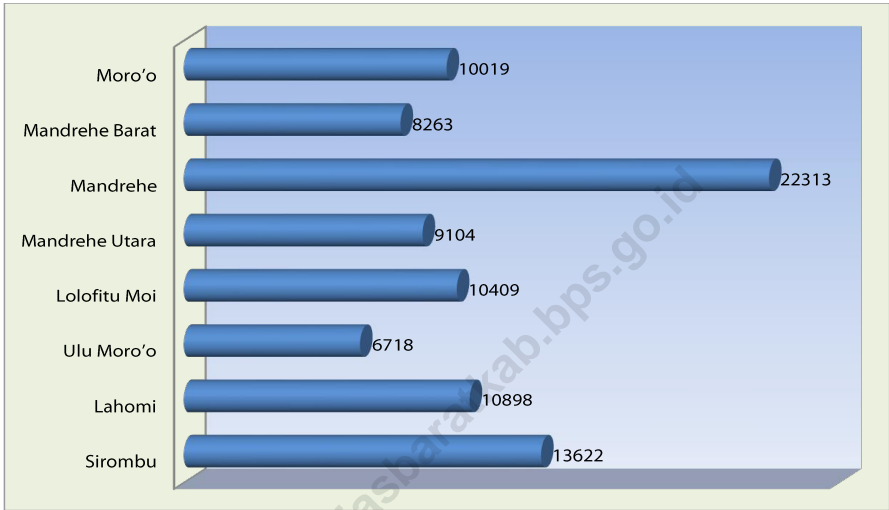
**Piramida Penduduk Menurut Jenis Kelamin di Kabupaten Nias Barat, 2022**  
*Population Pyramid by Sex in Nias Barat Regency, 2022*



Sumber/Source: BPS, Proyeksi Interim 2021-2023/ BPS-Statistics Indonesia, Interim Projections 2021-2023

**Gambar**  
**Figures** 3.2

**Jumlah Penduduk Menurut Kecamatan di Kabupaten Nias Barat, 2022**  
**Population by Subdistrict in Nias Barat Regency, 2022**



Sumber/Source: BPS, Proyeksi Interim 2021-2023/ BPS-Statistics Indonesia, Interim Projections 2021-2023

**3.1 PENDUDUK  
POPULATION**

**Tabel 3.1.1 Penduduk, Laju Pertumbuhan Penduduk, Distribusi Persentase Penduduk, Kepadatan Penduduk, Rasio Jenis Kelamin Penduduk Menurut Kecamatan di Kabupaten Nias Barat, 2022**  
*Population, Population Growth Rate, Percentage Distribution of Population, Population Density, and Population Sex Ratio by Subdistrict in Regency Nias Barat, 2022*

<b>Kecamatan Subdistrict</b>	<b>Penduduk (ribu) Population (thousand)</b>	<b>Laju Pertumbuhan Penduduk per Tahun 2021–2022 Annual Population Growth Rate (%) 2022–2022</b>
(1)	(2)	(3)
Sirombu	13 622	...
Lahomi	10 898	...
Ulu Moro'o	6 718	...
Lolofitu Moi	10 409	...
Mandrehe Utara	9 104	...
Mandrehe	22 313	...
Mandrehe Barat	8 263	...
Moro'o	10 019	...
<b>Nias Barat</b>	<b>91 346</b>	<b>...</b>



Lanjutan Tabel/Continued Table 3.1.1

Kecamatan Subdistrict	Persentase Penduduk Percentage of Total Population	Kepadatan Penduduk per km <sup>2</sup> Population Density per sq.km
(1)	(7)	(8)
Sirombu	14,91	114,67
Lahomi	11,93	123,29
Ulu Moro'o	7,35	235,06
Lolofitu Moi	11,40	193,33
Mandrehe Utara	9,97	230,13
Mandrehe	24,43	287,58
Mandrehe Barat	9,05	134,82
Moro'o	10,97	191,57
<b>Nias Barat</b>	<b>100,00</b>	<b>175,55</b>

Lanjutan Tabel/*Continued Table* 3.1.1

Kecamatan <i>Subdistrict</i>	Rasio Jenis Kelamin Penduduk <i>Population Sex Ratio</i>
(1)	(11)
Sirombu	98,72
Lahomi	93,43
Ulu Moro'o	93,16
Lolofitu Moi	92,37
Mandrehe Utara	97,48
Mandrehe	93,00
Mandrehe Barat	96,46
Moro'o	96,22
<b>Nias Barat</b>	<b>94,93</b>

Catatan/*Note*: Nilai Rasio Jenis Kelamin menyatakan jumlah penduduk laki-laki per 100 perempuan/*The Sex Ratio states the number of males population per 100 females*

Sumber/*Source*: BPS, Proyeksi Interim 2021-2023/*BPS-Statistics Indonesia, Interim Projections 2021-2023*

**Tabel**  
**Table** 3.1.2**Jumlah Penduduk Menurut Kelompok Umur dan Jenis Kelamin di Kabupaten Nias Barat, 2022**  
**Population by Age Groups and Sex in Regency Nias Barat, 2022**

Kelompok Umur Age Groups	Jenis Kelamin/Sex		
	Laki-Laki Male	Perempuan Female	Jumlah Total
(1)	(2)	(3)	(4)
0–4	4 355	4 204	8 559
5–9	5 036	4 727	9 763
10–14	5 265	5 090	10 355
15–19	5 387	5 000	10 387
20–24	4 842	4 743	9 585
25–29	3 601	3 716	7 317
30–34	3 487	3 771	7 258
35–39	2 770	3 040	5 810
40–44	2 522	2 821	5 343
45–49	1 828	2 189	4 017
50–54	1 467	1 872	3 339
55–59	1 225	1 716	2 941
60–64	1 032	1 529	2 561
65–69	805	1 242	2 047
70–74	575	742	1 317
75+	288	459	747
<b>Nama Provinsi</b>	<b>44 485</b>	<b>46 861</b>	<b>91 346</b>

Catatan/Note: Hasil Proyeksi Penduduk Interim 2020-2023 (pertengahan tahun/Juni)/ *The Result of Interim Population Projection 2020-2023 (mid year/June)*

Sumber/Source: BPS, Proyeksi Interim 2021-2023/ *BPS-Statistics Indonesia, Interim Projections 2021-2023*

**Tabel 3.1.3**  
**Table**

**Jumlah Akta Perkawinan yang Dikeluarkan menurut Kecamatan di Kabupaten Nias Barat, 2022**  
**Number of Marriage Certificate issued by Subdistrict in Nias Barat Regency, 2022**

<b>Kecamatan Subdistrict</b>	<b>2022</b>
(1)	(2)
Sirombu	3 126
Lahomi	2 485
Ulu Moro'o	1 480
Lolofitu Moi	2 779
Mandrehe Utara	2 332
Mandrehe	5 971
Mandrehe Barat	2 504
Moro'o	2 936
<b>Nias Barat</b>	<b>23 613</b>

Sumber/Source: Dinas Kependudukan dan Pencatatan Sipil Kabupaten Nias Barat/ Department of Population and Civil Registry of Nias Barat Regency

**Tabel 3.1.4** Jumlah Akta Kelahiran yang Dikeluarkan menurut Bulan di Kabupaten Nias Barat, 2022  
**Table** Number of Birth Certificate issued by Month in Nias Barat Regency, 2022

Bulan Month	2022
(1)	(2)
Januari/ January	208
Februari/ February	182
Maret/ March	289
April/ April	228
Mei/ May	185
Juni/ June	281
Juli/ July	307
Agustus/ August	289
September/ September	205
Oktober/ October	191
November/ November	193
Desember/ December	133
<b>Nias Barat</b>	<b>2 691</b>

Sumber/Source: Dinas Kependudukan dan Pencatatan Sipil Kabupaten Nias Barat/ Department of Population and Civil Registry of Nias Barat Regency

**Tabel**  
**Table** 3.1.5

**Jumlah Akta Kematian yang Dikeluarkan menurut Bulan di Kabupaten Nias Barat, 2022**  
**Number of Death Outlined Certificate issued by Month in Nias Barat Regency, 2022**

<b>Bulan</b> <b>Month</b>	<b>2022</b>
(1)	(2)
Januari/ <i>January</i>	104
Februari/ <i>February</i>	79
Maret/ <i>March</i>	99
April/ <i>April</i>	45
Mei/ <i>May</i>	48
Juni/ <i>June</i>	62
Juli/ <i>July</i>	64
Agustus/ <i>August</i>	86
September/ <i>September</i>	74
Oktober/ <i>October</i>	74
November/ <i>November</i>	62
Desember/ <i>December</i>	53
<b>Nias Barat</b>	<b>850</b>

Sumber/Source: Dinas Kependudukan dan Pencatatan Sipil Kabupaten Nias Barat/ *Department of Population and Civil Registry of Nias Barat Regency*

### 3.2 KETENAGAKERJAAN EMPLOYMENT

**Tabel 3.2.1** Jumlah Penduduk Berumur 15 Tahun Keatas Menurut Jenis Kegiatan Selama Seminggu yang Lalu dan Jenis Kelamin di Kabupaten Nias Barat, 2022  
*Population Aged 15 Years and Over by Type of Activity During The Previous Week and Sex in Regency Nias Barat, 2022*

Kegiatan Utama <i>Main Activity</i>	Jenis Kelamin/Sex		
	Laki-Laki <i>Male</i>	Perempuan <i>Female</i>	Laki-Laki+ Perempuan <i>Male+Female</i>
(1)	(2)	(3)	(4)
<b>I. Angkatan Kerja/<i>Economically Active</i></b>	22 218	23 938	46 156
1. Bekerja/ <i>Working</i>	22 085	23 828	45 913
2. Pengangguran Terbuka/ <i>Unemployment</i>	133	110	243
<b>II. Bukan Angkatan Kerja/<i>Not Economically Active</i></b>	3 144	5 241	8 385
1. Sekolah/ <i>Attending School</i>	...	...	...
2. Mengurus Rumah Tangga/ <i>Housekeeping</i>	...	...	...
3. Lainnya/ <i>Others</i>	...	...	...
<b>Jumlah/<i>Total</i></b>	25 362	29 179	54 541

Sumber/*Source*: BPS, Survei Angkatan Kerja Nasional (Sakernas) Agustus/BPS-Statistics Indonesia, August National Labor Force Survey

**Tabel**  
**Table** 3.2.2

**Penduduk Berumur 15 Tahun ke Atas Menurut Pendidikan Tertinggi yang Ditamatkan dan Jenis Kegiatan Selama Seminggu yang Lalu di Kabupaten Nias Barat, 2022**  
*Population 15 Years of Age and Over by Educational Attainment and Type of Activity During the Previous Week in Regency Nias Barat, 2022*

Pendidikan Tertinggi yang Ditamatkan <sup>1</sup> <i>Educational Attainment<sup>1</sup></i>	Angkatan Kerja/ <i>Economically Active</i>			Persentase Bekerja terhadap Angkatan Kerja <i>Percentage of Working to Economically Active</i>
	Bekerja <i>Working</i>	Pengangguran <sup>2</sup> <i>Unemployment<sup>2</sup></i>	Jumlah Angkatan Kerja <i>Total of Economically Active</i>	
(1)	(2)	(3)	(4)	(5)
<= SD	21 151	75	21 226	99,65
SMP	7 589	26	7 615	99,66
SMA Umum	8 315	68	8 383	99,19
SMA Kejuruan	2 424	-	2 424	100,00
Diploma I/II/III	1 338	-	1 338	100,00



Lanjutan Tabel/Continued Table 3.2.2

Pendidikan Tertinggi yang Ditamatkan <sup>1</sup> Educational Attainment <sup>1</sup>	Bukan Angkatan Kerja Not Economically Active	Jumlah Total	Persentase Angkatan Kerja terhadap Penduduk Usia Kerja Percentage of Economically Active to Working Age Population
(1)	(6)	(7)	(8)
<= SD	...	...	...
SMP	...	...	...
SMA Umum	...	...	...
SMA Kejuruan	...	...	...
Diploma I/II/III	...	...	...

Sumber/Source: BPS, Survei Angkatan Kerja Nasional (Sakernas) Agustus/BPS-Statistics Indonesia, August National Labor Force Survey

**Tabel** 3.2.3  
**Table**

**Penduduk Berumur 15 Tahun Ke Atas yang Bekerja Selama Seminggu yang Lalu Menurut Status Pekerjaan Utama dan Jenis Kelamin di Kabupaten Nias Barat, 2022**  
*Population 15 Years of Age and Over who Worked During The Previous Week by Main Employment Status and Sex in Regency Nias Barat, 2022*

<b>Status Pekerjaan Utama</b> <i>Main Employment Status</i>	<b>Laki-Laki</b> <i>Male</i>	<b>Perempuan</b> <i>Female</i>	<b>Jumlah</b> <i>Total</i>
(1)	(2)	(3)	(4)
Berusaha sendiri <i>Own account worker</i>	2 146	3 086	5 232
Berusaha dibantu buruh tidak tetap/buruh tidak dibayar <i>Employer assisted by temporary worker/unpaid worker</i>	9 217	3 687	12 904
Berusaha dibantu buruh tetap/buruh dibayar <i>Employer assisted by permanent worker/paid worker</i>	117	66	183
Buruh/Karyawan/Pegawai/ <i>Employee</i>	5 384	3 883	9 267
Pekerja bebas <i>Casual worker</i>	924	64	988
Pekerja keluarga/tak dibayar <i>Family worker/unpaid worker</i>	4 297	13 042	17 339
<b>Jumlah/Total</b>	<b>22 085</b>	<b>23 828</b>	<b>45 913</b>

Sumber/Source: BPS, Survei Angkatan Kerja Nasional (Sakernas) Agustus/BPS-Statistics Indonesia, August National Labor Force Survey

**Tabel 3.2.4** Jumlah Jasa Sosial Kemasyarakatan di Kabupaten Nias Barat, 2022  
**Table 3.2.4** *Number of Social Services in Nias Barat Regency, 2022*

Jasa Sosial Kemasyarakatan <i>Social Service of Social</i>	Jumlah (satuan) <i>Total (unit)</i>	Anggota (orang) <i>Member (people)</i>
(1)	(2)	(3)
1. Organisasi Sosial <i>Social Organization</i>		
a. Panti Asuhan <i>Orphanage</i>	2	87
b. Panti Jompo <i>Nursing Home</i>	-	-
2. Organisasi Bantuan Kemanusiaan <i>Humanitarian Aid Organizations</i>		
a. Kelompok Usaha Bersama (KUBE) <i>Group Joint (Data Tahun 2018)</i>	45	450
b. Komunitas Adat Terpencil (KAT) <i>Isolated Traditional Community</i>	-	-

Sumber/Source: Dinas Sosial Kabupaten Nias Barat/ Department Social of Nias Barat Regency

**Tabel 3.2.5**  
**Table**

**Jumlah Panti Asuhan menurut Kecamatan di Kabupaten Nias Barat, 2022**  
**Number of Charitable Institution by Subdistrict in Nias Barat Regency, 2022**

Kecamatan Subdistrict	Pemerintah State			Swasta dan Subsidi Private and Subsidized		
	Jumlah Total	Kapasitas Capacity	Penghuni Occupant	Jumlah Total	Kapasitas Capacity	Penghuni Occupant
(1)	(2)	(3)	(4)	(5)	(6)	(7)
Sirombu	-	-	-	1	-	12
Lahomi	-	-	-	1	-	75
Ulu Moro'o	-	-	-	-	-	-
Lolofitu Moi	-	-	-	-	-	-
Mandrehe Utara	-	-	-	-	-	-
Mandrehe	-	-	-	-	-	-
Mandrehe Barat	-	-	-	-	-	-
Moro'o	-	-	-	-	-	-
<b>Nias Barat</b>	<b>-</b>	<b>-</b>	<b>-</b>	<b>2</b>	<b>-</b>	<b>87</b>

Sumber/Source: Dinas Sosial Kabupaten Nias Barat/ Department Social of Nias Barat Regency

**Tabel 3.2.6** Jumlah Penyandang Masalah Kesejahteraan Sosial menurut Kecamatan di Kabupaten Nias Barat, 2022  
**Table 3.2.6** Number of Social Welfare Problem by Subdistrict in Nias Barat Regency, 2022

Kecamatan Subdistrict	Jumlah Penyandang Masalah Kesejahteraan Sosial Number of Social Welfare Problem						Wanita Rawan Tindak Kekerasan Women Prone to Violence
	Balita Terlantar Abandoned Toddler	Anak Terlantar Waif	Anak Jalanan Street Children	Anak Jermal Children Jermals	Anak Nakal Son Naughty	Korban Narkotika Narcotics Victims	
(1)	(2)	(3)	(4)	(5)	(6)	(7)	
Sirombu	-	12	-	-	-	-	-
Lahomi	-	75	-	-	-	-	-
Ulu Moro'o	-	-	-	-	-	-	-
Lolofitu Moi	-	-	-	-	-	-	-
Mandrehe Utara	-	-	-	-	-	-	-
Mandrehe	-	-	-	-	-	-	-
Mandrehe Barat	-	-	-	-	-	-	-
Moro'o	-	-	-	-	-	-	-
<b>Nias Barat</b>	<b>-</b>	<b>87</b>	<b>-</b>	<b>-</b>	<b>-</b>	<b>-</b>	<b>-</b>

Sumber/Source: Dinas Sosial Kabupaten Nias Barat/ Department Social of Nias Barat Regency

04

# SOSIAL DAN KESEJAHTERAAN RAKYAT

*Social and Welfare*



JUMLAH BAYI LAHIR  
KABUPATEN NIAS BARAT, 2022  
*Number of Births in  
Nias Barat Regency, 2022*

1.125 orang  
*people*



**PENJELASAN TEKNIS****TECHNICAL NOTES**

- |  |   |
|--|---|
| <p>1. Tidak/belum pernah sekolah adalah mereka yang tidak pernah atau belum pernah terdaftar dan tidak pernah atau belum pernah aktif mengikuti pendidikan di suatu jenjang pendidikan formal. Termasuk juga yang tamat/belum tamat taman kanak-kanak tetapi tidak melanjutkan ke sekolah dasar.</p> | <p>1. <i>Not/never attending school is someone who has never attended or never been registered in a formal education, such as primary, secondary, and tertiary education. Those who just completed kindergarten are considered as never attended school.</i></p>  |
| <p>2. Masih bersekolah adalah mereka yang terdaftar dan aktif mengikuti pendidikan formal dan nonformal (Paket A, B, atau C), baik pendidikan dasar, menengah maupun pendidikan tinggi. Bagi mahasiswa yang sedang cuti dianggap masih bersekolah.</p>   | <p>2. <i>Attending school is someone who is currently attending primary, secondary, or tertiary education, including package A, package B, or package C. College student who postpones his/her study is considered as attending school</i></p>  |
| <p>3. Tidak bersekolah lagi adalah mereka yang pernah terdaftar dan aktif mengikuti pendidikan di suatu jenjang pendidikan formal dan nonformal (Paket A, B, atau C), tetapi pada saat pencacahan tidak lagi terdaftar dan tidak aktif mengikuti pendidikan.</p>                                     | <p>3. <i>Not attending school anymore is someone who had enrolled and participated in formal and non-formal education in the past including package A, package B, or package C, but currently does not attend school.</i></p>   |
| <p>4. Tamat sekolah adalah menyelesaikan pelajaran yang ditandai dengan lulus ujian akhir pada kelas atau tingkat terakhir suatu jenjang pendidikan di sekolah negeri maupun swasta dengan mendapatkan tanda tamat belajar/ijazah. Seseorang yang belum mengikuti pelajaran</p>                      | <p>4. <i>Completed particular level of education is someone who has completed particular level of education in private or public school and accepting graduation certificate. Someone who has never attended the highest grade but passed the final exam is considered as completed particular level of</i></p> |



pada kelas tertinggi tetapi telah mengikuti ujian akhir dan lulus dianggap tamat sekolah.

5. Dapat membaca dan menulis artinya dapat membaca dan menulis kata-kata/kalimat sederhana dengan suatu aksara tertentu.

6. Jalur Pendidikan di Indonesia terdiri atas 1) pendidikan formal, 2) pendidikan nonformal, dan 3) pendidikan informal yang ketiganya dapat saling melengkapi dan memperkaya (Undang-Undang No, 20 Tahun 2013 tentang Sistem Pendidikan Nasional).

7. Jenjang Pendidikan Formal terdiri atas pendidikan dasar, pendidikan menengah, dan pendidikan tinggi, Jenis pendidikan yang diajarkan mencakup pendidikan umum, kejuruan, akademik, profesi, vokasi, keagamaan dan khusus.

a. Pendidikan Dasar berbentuk Sekolah Dasar (SD) dan Madrasah Ibtidaiyah (MI atau bentuk lain yang sederajat serta Sekolah Menengah Pertama (SMP) dan Madrasah Tsanawiyah (MTs), atau bentuk lain yang sederajat.

b. Pendidikan Menengah berbentuk Sekolah Menengah Atas (SMA), Madrasah Aliyah (MA),

*education.*

5. *Able to read and write is the ability to read and write at least a simple sentence in any letter of alphabets.*

6. *The Education System in Indonesia consists of 1) a formal education, 2) non-formal education, and 3) informal education that all three can be complementary and enriching (Law No, 20 Year 2013 about The National Education System).*

7. *The Formal Education Level consists of primary education, secondary education, and high education, The kind of education that taught consists of general education, vocational, academic, professional, religious and specific education.*

*a. The Primary Education consists of Elementary School and Islamic Elementary School or other equivalent forms and Junior High School and MTs, or other equivalent forms.*

*b. The Secondary Education consists of the senior high school, MA, Vocational School, and*

Sekolah Menengah Kejuruan (SMK), dan Madrasah Aliyah Kejuruan (MAK), atau bentuk lain yang sederajat.

*Vocational Madrasah Aliyah, or other equivalent forms.*

c. Pendidikan Tinggi merupakan jenjang pendidikan setelah pendidikan menengah yang mencakup program pendidikan diploma, sarjana, magister, spesialis, dan doktor yang diselenggarakan oleh perguruan tinggi, Perguruan tinggi dapat berbentuk akademi, politeknik, sekolah tinggi, institut, atau universitas.

*c. The High Education consists of the education level after the secondary education that consists of diplomas, bachelor, master, specialist, and doctoral degrees that are held by the college, The colleges can be academy, polytechnic, high school, institute, or university.*

8. Rumah Sakit adalah tempat pemeriksaan dan perawatan kesehatan, biasanya berada di bawah pengawasan dokter/tenaga medis, yang melayani penderita yang sakit untuk berobat rawat jalan atau rawat inap.

8. *Hospital is a place for health check, usually controlled/supervised by doctors/medical personnel to serve the ill patients to get outpatient or inpatient treatment services.*

9. Rumah Sakit Bersalin adalah rumah sakit khusus untuk persalinan, dilengkapi pelayanan spesialis pemeriksaan kehamilan, persalinan, rawat inap dan rawat jalan ibu dan anak yang berada di bawah pengawasan dokter spesialis kandungan.

9. *Maternity Hospital is a specialized hospital for childbirth, has specialist inspection service to pregnancy, childbirth, hospitalization and outpatient for mothers and children that is under the supervision of an obstetrician.*

10. Rumah Bersalin adalah sarana pelayanan kesehatan dengan izin sebagai rumah bersalin, dilengkapi pelayanan pemeriksaan kehamilan,

10. *Maternity House is health care facility with a license as a maternity house, equipped with prenatal care, childbirth and examination of mothers and children which is*

persalinan serta pemeriksaan ibu dan anak yang berada di bawah pengawasan bidan senior.

*under the supervision of a senior midwife.*

11. Poliklinik adalah sarana kesehatan yang dipakai untuk pelayanan berobat jalan, biasanya berada di bawah pengawasan dokter/tenaga medis.
  12. Puskesmas (Pusat Kesehatan Masyarakat) adalah unit pelaksana teknis dinas kesehatan kabupaten/kota yang mempunyai fungsi utama sebagai penyelenggara pelayanan kesehatan tingkat pertama. Wilayah kerja puskesmas maksimal adalah satu kecamatan dan untuk dapat menjangkau wilayah kerjanya, puskesmas mempunyai jaringan pelayanan yang meliputi unit Puskesmas Pembantu (Pustu), unit Puskesmas Keliling (Puskel), dan unit bidan desa/komunitas (Peraturan Menteri Kesehatan RI No, 75 Tahun 2014 Tentang Pusat Kesehatan Masyarakat).
  13. Apotek adalah suatu tempat tertentu yang digunakan untuk melakukan pekerjaan kefarmasian, dan penyaluran/penjualan obat atau bahan farmasi dan perbekalan kesehatan lainnya kepada masyarakat yang dikelola oleh tenaga apoteker (Peraturan Menteri Kesehatan RI No, 1332 Tahun 2002 Tentang Perubahan Atas Peraturan Menteri Kesehatan
11. *Polyclinic is a health facility in which to get outpatient services, usually under the control of doctor/medical personnel.*
  12. *Public Health Center is technical implementation unit of regency health department that have the primary function as a first-level health care providers, The working area standard of public health center is one. Subdistrict and to reach their working areas, public health centers have a service network covering subsidiary of public health center, mobile public health center units, and midwife units (Regulation of the Minister of Health of Indonesia Number 75 Year 2014 about Public Health Center).*
  13. *Pharmacy is a specific place that is used for pharmaceutical jobs, and distribution/sale of drugs/ pharmaceuticals and other medical supplies to people that are administered by trained pharmacist (Regulation of the Minister of Health of Indonesia Number 1332 Year 2002 about the Changes of Regulation of the Minister of Health of Indonesia Number 22/MENKES/*

RI No, 922/MENKES/PER/X/1993  
Tentang Ketentuan dan Tata Cara  
Pemberian Izin Apotek).

*PER/X/1993 about Pro-vision and  
Procedures for Administration of  
Licensed Pharmacies).*

14. Imunisasi adalah memasukkan kuman atau racun penyakit tertentu yang sudah dilemahkan (vaksin) ke dalam tubuh dengan cara disuntik atau diminum (diteteskan dalam mulut) dengan maksud agar terjadi kekebalan tubuh terhadap penyakit tersebut.
15. Keluhan kesehatan adalah keadaan seseorang yang mengalami gangguan kesehatan atau kejiwaan, baik karena penyakit akut, penyakit kronis, kecelakaan, kriminal, atau hal lain.
16. Mengobati sendiri adalah upaya oleh anggota rumah tangga/keluarga dengan melakukan pengobatan sendiri tanpa datang ke tempat fasilitas kesehatan atau memanggil dokter/petugas kesehatan ke rumahnya (misal minum obat modern, jamu, kerokan, kompres, kop, pijat) agar sembuh atau menjadi lebih ringan keluhan kesehatannya.
17. Angka penemuan kasus tuberkulosis adalah jumlah kasus baru tuberkulosis (TB) dan kasus TB yang didiagnosis kambuh yang diobati dalam program penanggulangan TB nasional dan dilaporkan kepada WHO, dibagi
14. *Immunization is putting enervated microbe of a certain disease into human body by injection or drinking (dropping into mouth) to make the body immune to that disease.*
15. *Health complaint is a condition where a person has health or mental problems because of acute illness, chronically illness, accident, crimes, or others.*
16. *Self treatment is an effort of household members/family to have a health treatment by themselves without visiting health facilities or a doctor/health personnel (for instance, by taking modern medicine, herb medicine, chief with a coin, compress, cupping suction, massage) in order to recover from illness or reduce the health complaint.*
17. *The case detection rate for all forms of tuberculosis is the number of new and replase tuberculosis cases diagnosed and treated in national tuberculosis control programmes and notified to WHO, divided by WHO's estimate of the number*

dengan perkiraan WHO terhadap jumlah kasus insiden tuberkulosis pada tahun yang sama, dinyatakan sebagai persentase.

18. Angka keberhasilan pengobatan tuberkulosis smear positive/Basil Tahan Asam (BTA) positif adalah proporsi (dinyatakan sebagai persentase) kasus TB BTA positif yang terdaftar di bawah program pengendalian TB nasional pada tahun tertentu yang dinyatakan berhasil menyelesaikan pengobatan, Dengan atau tanpa bukti bakteriologi keberhasilan ("sembuh" dan "menyelesaikan pengobatan" masing-masing).
19. Kasus kumulatif AIDS adalah kumulatif kasus AIDS sampai dengan referensi waktu tertentu.
20. BCG (Bacillus Calmette Guerin) merupakan vaksinasi untuk mencegah penyakit TBC, diberikan pada bayi baru lahir atau anak, dengan suntikan pada kulit pangkal lengan atas. Bekas suntikan kemudian akan membentuk tonjolan kecil jaringan parut pada kulit lengan atas, Suntikan BCG diberikan kepada anak sebanyak 1 kali.
21. DPT (Difteri, Pertusis, Tetanus) merupakan vaksin untuk mencegah penyakit Difteri, Pertusis, dan Tetanus yang diberikan pada bayi berumur 3

*of incident tuberculosis cases for the same year, expressed as a percentage.*

18. *The treatment success rate for new pulmonary smear-positive tuberculosis cases is the proportion (expressed as a percentage) of new smear-positive tuberculosis cases registered under a national tuberculosis control programme in a given year that successfully completed treatment, With or without bacteriological evidence of succes ("cured" and "treatment completed" respectively).*
19. *Cummulative AIDS case is cummulative AIDS cases with reference to a particular time.*
20. *BCG (Bacillus Calmette Guerin) is a vaccine to prevent TBC disease, given to newborns or children, by injection at the base of the skin of the upper arm. Injection site will form little bumps of scar tissue in the skin of the upper arm, BCG injections given to children 1 times.*
21. *DPT (Diphtheria, Pertussis, Tetanus) is a vaccine to prevent the diphtheria, pertussis, and tetanus disease, given to infants aged 3 months and above, with a shot*

bulan ke atas, dengan suntikan pada paha, diulang 1 bulan dan 2 bulan kemudian, sehingga suntikan imunisasi DPT lengkap pada balita berjumlah 3 kali (kadang-kadang selang waktu antar suntikan bisa lebih dari 1 bulan)

*in the thigh, repeated one month and two months later, so that the complete DPT immunization shots at toddler totaling 3 times (sometimes the time interval between injections can be more than 1 month).*

22. Luas lantai adalah luas lantai yang ditempati dan digunakan untuk keperluan sehari-hari (sebatas atap).

22. *Floor area is the total area which is occupied and utilized daily.*

23. Air leding adalah sumber air yang berasal dari air yang telah melalui proses penjernihan dan penyehatan sebelum dialirkan kepada konsumen melalui instalasi berupa saluran air, Sumber air ini biasanya diusahakan oleh PAM/ PDAM/ BPAM, Termasuk dalam hal ini air leding yang didapat secara eceran.

23. *Pipe water is a water source that comes from water that has been through a process of purification and sanitation before distribute to consumers through an instalation of water lines, This water source is usually distributed by PAM/ PDAM/ BPAM, This include a pipe water that sold at retail.*

24. Sumur terlindung adalah air yang berasal dari dalam tanah yang digali dan lingkaran sumur tersebut dilindungi oleh tembok paling sedikit 0,8 meter di atas tanah dan 3 meter ke bawah tanah, serta ada lantai semen sejauh 1 meter dari lingkaran sumur.

24. *Protected wells is water that comes from the soil were excavated and the circumference of the well was protected by walls at least 0,8 meters above ground and 3 meters underground, and cement floor as far as 1 meter from the well circumference.*

25. Status penguasaan bangunan tempat tinggal milik sendiri adalah jika tempat tinggal tersebut pada waktu pencacahan betul-betul sudah milik kepala

25. *Own ownership property status is a status of dwelling occupied belongs to the head of household or one of the household member. Houses bought through bank*

rumah tangga atau salah seorang anggota rumah tangga. Rumah yang dibeli secara angsuran melalui kredit bank atau rumah dengan status sewa beli dianggap rumah milik sendiri.

*credit or houses with leasing status were also categorized as an own property.*

26. Peristiwa tindak pidana yang dilaporkan ialah setiap peristiwa yang diterima kepolisian dari laporan masyarakat, atau peristiwa dimana pelakunya tertangkap tangan oleh kepolisian.

26. *Reported crime incidence includes all criminal cases reported and received by police office, and all crimes caught by police.*

27. Jumlah tindak pidana menggambarkan jumlah kasus tindak pidana yang terjadi pada kurun waktu tertentu.

27. *Crime total refers to the number of criminal cases occurring during a given period.*

28. Resiko penduduk terjadi tindak pidana per 100,000 penduduk

28. *Crime rate*

$$= (\text{Jumlah tindak pidana tahun } t) / (\text{Jumlah penduduk tahun } t) \times 100,000$$

$$= (\text{Number of criminal cases year } t) / (\text{Total population year } t) \times 100,000$$

Resiko penduduk terjadi tindak pidana per 100,000 penduduk mengindikasikan peluang penduduk berisiko terkena tindak pidana, Biasanya dinyatakan dalam setiap 100,000 penduduk.

*Crime rate indicates the probability of population exposed to risk of crime, expressed in every 100,000 people.*

29. Selang waktu terjadi tindak pidana tahun t

29. *Crime clock*

$$= (365 \times 24 \times 60 \times 60) / (\text{Jumlah tindak pidana tahun } t) \times (\text{detik})$$

$$= (365 \times 24 \times 60 \times 60) / (\text{Number of criminal cases year } t) \times (\text{second})$$

Selang waktu terjadi tindak pidana tahun t mengindikasikan selang waktu terjadinya satu tindak kejahatan dengan kejahatan yang lain.

*Crime clock indicates the time interval of occurrence between one crime to another crime.*

30. Persentase penyelesaian tindak pidana

= (Jumlah tindak pidana @yang diselesaikan) / (Jumlah peristiwa tindak pidana yang dilaporkan) × 100%

30. *Crime clearance rate*

*=(Number of cleared @criminal cases)/(Number of reported criminal cases)×100%*

Persentase penyelesaian peristiwa tindak pidana menyatakan persentase penyelesaian tindak pidana oleh polisi. Suatu tindak pidana dinyatakan sebagai kasus yang selesai di tingkat kepolisian, apabila:

*Crime clearance rate refers to percentage of crime clearance by police. A criminal case is categorized as a cleared case by police, if:*

1. berkas perkaranya sudah siap untuk diserahkan atau telah diserahkan kepada kejaksaan;
2. dalam hal delik aduan, pengaduannya dicabut dalam tenggang waktu yang telah ditentukan menurut undang-undang;
3. telah diselesaikan oleh kepolisian berdasarkan asas plichmatigheid (kewajiban berdasarkan kewenangan hukum);
4. kasus yang dimaksud tidak termasuk kompetensi kepolisian;

1. *All documents are ready to submit or already submitted to justice court;*
2. *In the case of attense that warrants complaint, the complaint was withdraw within a given period state in the law;*
3. *The case was cleared by police based on the principle of plichmatigheid (obligation on the basis of law outhority);*
4. *The case was not the responsibility of police office*



- |  |   |
|--|---|
| <p>5. tersangka meninggal dunia;</p> <p>6. kasus kadaluwarsa.</p>  | <p>5. <i>The suspect died;</i></p> <p>6. <i>The case was out of date.</i></p>   |
| <p>31. Bencana Alam adalah peristiwa atau serangkaian peristiwa yang mengancam dan mengganggu kehidupan / penghidupan masyarakat yang disebabkan oleh faktor alam antara lain berupa gempa bumi, tsunami, gunung meletus, banjir, kekeringan, angin topan, dan tanah longsor sehingga mengakibatkan kerugian materi maupun non-materi.</p> | <p>31. <i>Natural Disaster is an event or series of events that threaten and disrupt the lives and livelihoods caused by natural factors such as: earthquake, tsunami, volcanic eruption, flood, flash flood, drought, typhoon/cyclone, and landslide so it can lead to result in loss of material and nonmaterial.</i></p> |
| <p>32. Korban meninggal adalah orang yang dilaporkan tewas atau meninggal dunia akibat bencana.</p>  | <p>32. <i>Fatality is a person reported killed or death in the wake of a disaster.</i></p>  |
| <p>33. Korban hilang adalah orang yang dilaporkan hilang atau tidak ditemukan atau tidak diketahui keberadaannya setelah terjadi bencana.</p>  | <p>33. <i>Missing person is a person reported missing or who cannot be located or who cannot be accounted for in the wake of a disaster.</i></p>  |
| <p>34. Korban luka/sakit adalah orang yang mengalami luka-luka atau sakit, dalam keadaan luka ringan, luka sedang maupun luka parah/berat, baik yang berobat jalan maupun rawat inap.</p>  | <p>34. <i>Casualty is a person suffering injury or illness, in a state of light injury, moderate injury, or heavy injury, which is undergoing treatment as either an outpatient or inpatient.</i></p>   |
| <p>35. Rusak Berat adalah kriteria kerusakan yang mengakibatkan bangunan roboh atau sebagian besar komponen struktur rusak.</p>  | <p>35. <i>Severely damaged is the criteria of damage that resulted most buildings collapsed or damaged its structural components.</i></p>   |

36. Rusak sedang adalah kriteria kerusakan yang mengakibatkan sebagian kecil komponen struktur rusak, dan komponen penunjang rusak namun bangunan masih tetap berdiri.
37. Rusak ringan adalah kriteria kerusakan yang mengakibatkan sebagian komponen struktur retak (struktur masih bisa digunakan) dan bangunan masih tetap berdiri.
38. Untuk mengukur kemiskinan, BPS menggunakan konsep kemampuan memenuhi kebutuhan dasar (basic needs approach). Dengan pendekatan ini, kemiskinan dipandang sebagai ketidakmampuan dari sisi ekonomi untuk memenuhi kebutuhan dasar makanan dan bukan makanan yang diukur dari sisi pengeluaran. Metode yang digunakan adalah menghitung Garis Kemiskinan (GK), yang terdiri dari dua komponen yaitu Garis Kemiskinan Makanan (GKM) dan Garis Kemiskinan Non-Makanan (GKNM), Penghitungan Garis Kemiskinan dilakukan secara terpisah untuk daerah perkotaan dan perdesaan.
39. Penduduk miskin adalah penduduk yang memiliki rata-rata pengeluaran per kapita per bulan di bawah Garis Kemiskinan.
36. *Damaged is the criteria of damage that resulted defective fraction of structural components and supporting components damaged, but the building still stands.*
37. *Lightly damaged is the criteria of damage that resulted partially cracked structural components, but the structure still can be used and the building still stands.*
38. *To measure poverty, BPS-Statistics Indonesia has used the concept of basic needs approach. Therefore, poverty is viewed as economic inability to fulfill food and non-food basic needs which are measured by consumption/expenditure. The method used is calculating poverty line, which consists of two components that are Food Poverty Line (FPL) and Non-Food Poverty Line (NFPL), The poverty line was calculated separately for urban and rural areas.*
39. *A person whose expenditure per capita per month is below the poverty line is considered to be poor.*

40. Garis Kemiskinan Makanan (GKM) merupakan nilai pengeluaran kebutuhan minimum makanan yang disetarakan dengan 2,100 kkalori per kapita per hari. Garis Kemiskinan Non-Makanan (GKNM) adalah kebutuhan minimum untuk perumahan, sandang, pendidikan, kesehatan, dan kebutuhan dasar lainnya
40. *The Food Poverty Line refers to the daily minimum requirement of 2,100 kcal per capita per day. The Non-Food Poverty Line refers to the minimum requirement for household necessities for clothing, education, health, and other basic individual needs.*
41. Ukuran Kemiskinan
41. *Poverty Measures*
- a. Head Count Index (HCI-P0) adalah persentase penduduk miskin yang berada di bawah Garis Kemiskinan (GK).
- a. *Head Count Index (HCI-P0) simply measures the percentage of the population that is counted as poor, often denoted by P0.*
- b. Indeks Kedalaman Kemiskinan (PovertyGapIndex-P1) merupakan ukuran rata-rata kesenjangan pengeluaran masing-masing penduduk miskin terhadap garis kemiskinan, Semakin tinggi nilai indeks, semakin jauh rata-rata pengeluaran penduduk dari garis kemiskinan.
- b. *Poverty Gap Index-P1 measures the extent to which individuals fall below the poverty line (the poverty gaps) as a proportion of the poverty line, Higher value of the index shows that the gap between average expenditure of the poor and the poverty line is wider.*
- c. Indeks Keparahan Kemiskinan (Poverty Severity Index-P2) memberikan gambaran mengenai penyebaran pengeluaran di antara penduduk miskin. Semakin tinggi nilai indeks, semakin tinggi ketimpangan pengeluaran di antara penduduk miskin. Foster-Greer-Thorbecke (1984) merumuskan suatu ukuran yang digunakan untuk mengukur tingkat kemiskinan sebagai
- c. *Poverty Severity Index-P2 describes inequality among the poor. This is simply a weighted sum of poverty gaps (as a proportion of the poverty line), where the weights are the proportionate poverty gaps themselves. Hence, by squaring the poverty gap index, the measure implicitly puts more weight on observations that fall well below the poverty line. Higher value of the index shows that inequality among*

berikut:

$$P_a = \frac{1}{n} \sum_{i=1}^q \left[ \frac{z - y_i}{z} \right]^a$$

dimana:

a= 0, 1, 2

z= Garis kemiskinan

yi= Rata-rata pengeluaran perkapita sebulan penduduk yang berada di bawah garis kemiskinan (i=1,2,...,q),  $y_i < z$

q= Banyaknya penduduk yang berada di bawah garis kemiskinan

n= Jumlah penduduk

Jika a=0, diperoleh Head Count Index (P0), jika a=1 diperoleh indeks kedalaman kemiskinan (Poverty Gap Index-P1) dan jika a=2 disebut indeks keparahan kemiskinan (Poverty Severity Index-P2).

*the poor is higher.*

*Foster-Greer-Thorbecke (1984) developed poverty measures that may be written as:*

$$P_a = \frac{1}{n} \sum_{i=1}^q \left[ \frac{z - y_i}{z} \right]^a$$

*where:*

*a= 0, 1, 2*

*z= the poverty line*

*yi= Average expenditure per capita per month of the poor (i=1,2,...,q),  $y_i < z$*

*q= the number of poor*

*n= the total population*

*If a=0 is obtained Head Count Index (P0), if a=1 is obtained Poverty Gap Index-P1, and if a=2 is obtained Poverty Severity Index-P2.*

42. Indeks Pembangunan Manusia (IPM) menjelaskan bagaimana penduduk dapat mengakses hasil pembangunan dalam memperoleh pendapatan, kesehatan, pendidikan dan sebagainya. IPM diperkenalkan oleh UNDP pada tahun 1990 dan dipublikasikan secara berkala dalam laporan tahunan Human Development Report. IPM dibentuk oleh 3 (tiga) dimensi dasar: umur panjang dan hidup sehat; pengetahuan; dan standar hidup layak.

42. *The Human Development Index (HDI) explains how people can access development results in obtaining income, health, education and so forth. HDI was introduced by United Nations Development Programme (UNDP) in 1990 and published periodically in the annual report of the Human Development Report. HDI was formed by three basic dimensions: a long and healthy life; knowledge; and a decent standard of living.*

**ULASAN**

**DESCRIPTION**

**Pendidikan**

**Education**

Pendidikan merupakan salah satu indikator tingkat kesejahteraan penduduk dalam suatu daerah. Semakin tinggi dan merata tingkat pendidikan suatu daerah, semakin maju daerah tersebut. Pada tahapan tertentu tingkat pendidikan dapat meningkatkan status sosial dalam kehidupan penduduk.

*Education is one indicator of the welfare of the population in an area, The higher the level of education and equal an area, the more developed areas. At certain stages can increase the education level of social status in the life of the population.*

Pemerataan kesempatan pendidikan senantiasa diupayakan melalui penyediaan sarana dan prasarana belajar seperti gedung sekolah baru dan penambahan tenaga pengajar mulai dari tingkat pendidikan terendah sampai jenjang tertinggi.

*Equal access constantly pursued through the provision of facilities and infrastructure such as new school buildings and additions faculty ranging from the lowest level to the highest level of education.*

Angka Partisipasi Murni (APM) adalah Proporsi dari penduduk kelompok usia sekolah tertentu yang sedang bersekolah tepat di jenjang pendidikan yang seharusnya (sesuai antara umur penduduk dengan ketentuan usia bersekolah di jenjang tersebut) terhadap penduduk kelompok usia sekolah yang bersesuaian. Nilai APM untuk jenjang pendidikan SMA di Kabupaten Nias Barat pada tahun 2022 adalah 80,26.

*Net Enrollment Rate is Proportion of the population of a certain school age who is currently attending the appropriate level of education (according to the age of the population and the stipulated age at school at that level) to the population of the corresponding school age group. The NER value for high school education in West Nias Barat Regency in 2021 is 80,26.*

**Kesehatan**

**Health**

Program pembangunan kesehatan diarahkan untuk meningkatkan

*Health development programs geared towards improving the quality of*

kualitas sumber daya manusia serta kualitas kehidupan dan usia harapan hidup serta mempertinggi kesadaran masyarakat akan pentingnya hidup sehat. Peningkatan fasilitas kesehatan di Kabupaten Nias Barat terus diupayakan dengan tujuan untuk memudahkan masyarakat dalam memperoleh pelayanan kesehatan, di samping itu tersedia Puskesmas dan Puskesmas Pembantu di setiap Kecamatan di Kabupaten Nias Barat.

Tingkat kesehatan masyarakat merupakan salah satu faktor yang sangat mempengaruhi tercapai atau tidaknya pembangunan di suatu wilayah. Semakin tinggi derajat kesehatan masyarakat suatu daerah, maka semakin baik Sumber Daya Manusia yang dimiliki. Tingginya Angka Kematian Ibu dan Bayi serta banyaknya masyarakat yang mengalami keluhan kesehatan, mencerminkan rendahnya derajat kesehatan suatu daerah.

Secara umum faktor-faktor yang mempengaruhi tinggi rendahnya derajat kesehatan masyarakat adalah kurangnya sarana kesehatan, sanitasi dan lingkungan yang tidak sehat, serta rendahnya konsumsi makanan bergizi. Untuk itu Pemerintah Daerah Kabupaten Nias Barat senantiasa berupaya untuk meningkatkan kesadaran masyarakat dalam menerapkan perilaku hidup sehat melalui penyuluhan kesehatan serta program pemberian imunisasi dan suntikan bagi ibu hamil.

*human resources and the quality of life and life expectancy as well as heighten public awareness of the importance of healthy living. Improved health facilities in Nias Barat Regency continue to be pursued with the aim to facilitate the public in obtaining health services, in addition to the available health center and health center in each Subdistrict in Nias Barat Regency.*

*The level of public health is one of the factors that influence whether or not the development achieved in the region. The higher the degree of public health of an area, the better the Human Resources owned. The high maternal and infant mortality and the number of people who suffered health complaints, reflecting the low level of health of a region.*

*In general, the factors that affect the high and low level of public health is the lack of health facilities, sanitation and unhealthy environments, and low consumption of nutritious foods. To the Nias Barat Regency Government strives to increase public awareness to implement healthy behavior through health education and program of immunization and injections for pregnant women.*

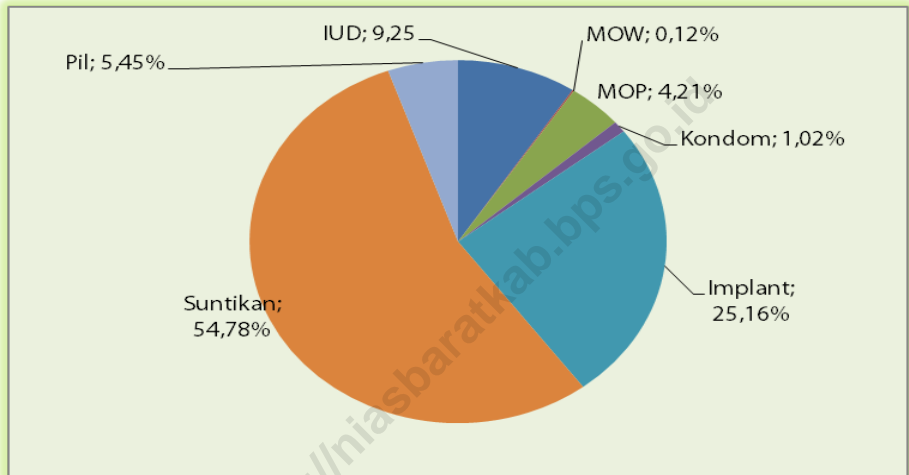
Pada tahun 2022 Jumlah sarana kesehatan pemerintah di Kabupaten Nias Barat terdiri dari 1 rumah sakit, 3 klinik, 1 puskesmas rawat inap, 9 puskesmas non rawat inap, 29 puskesmas pembantu, dan 202 Posyandu

*In 2022 the number of government health facilities in West Nias Barat Barat Regency will consist of 1 hospital, 3 clinics, 1 inpatient health center, 9 non-inpatient health centers, 29 auxiliary health centers, and 202 Posyandu*

<https://niasbaratkab.bps.go.id>

**Gambar** 4.1  
**Figures**

**Persentase Peserta KB Aktif menurut Jenis KB yang Digunakan di Kabupaten Nias Barat, 2022**  
*Percentage of Active Family Planning Participants by Type of Family Planning Used in Nias Barat Regency, 2022*




Sumber/Source: Dinas Pemberdayaan Perempuan, Perlindungan Anak dan Keluarga Berencana Kabupaten Nias Barat/ *Department of Service For Women's Empowerment, Child Protection and Family Planning of Nias Barat Regency*



**Gambar** 4.2  
**Figures**

**Jumlah Tenaga Kesehatan Menurut Kecamatan di Kabupaten Nias Barat, 2022**  
**Number of Health Human Resources by Subdistrict in Regency Nias Barat, 2022**



Sumber/Source: Dinas Kesehatan Kabupaten Nias Barat/ Health Office of Nias Barat Regency

#### 4.1 PENDIDIKAN EDUCATION

**Tabel 4.1.1** Jumlah Sekolah, Guru, dan Murid Taman Kanak-Kanak (TK) di Bawah Kementerian Pendidikan, Kebudayaan, Riset, dan Teknologi Menurut Kecamatan di Kabupaten Nias Barat, 2021/2022 dan 2022/2023  
*Number of Schools, Teachers, and Pupils in Kindergarten Under The Ministry of Education, Culture, Research, and Technology by Subdistrict in Regency Nias Barat, 2021/2022 and 2022/2023*

Kecamatan Subdistrict	Sekolah/Schools					
	Negeri/Public		Swasta/Private		Jumlah/Total	
	2021/2022	2022/2023	2021/2022	2022/2023	2021/2022	2022/2023
(1)	(2)	(3)	(4)	(5)	(6)	(7)
Sirombu	-	-	11	14	11	14
Lahomi	2	2	4	4	6	6
Ulu Moro'o	1	1	3	3	4	4
Lolofitu Moi	2	2	3	1	5	3
Mandrehe Utara	-	-	8	8	8	8
Mandrehe	1	1	12	13	13	14
Mandrehe Barat	-	-	4	3	4	3
Moro'o	-	-	7	6	7	6
<b>Nias Barat</b>	<b>6</b>	<b>6</b>	<b>52</b>	<b>52</b>	<b>58</b>	<b>58</b>

Lanjutan Tabel/Continued Table 4.1.1

Kecamatan Subdistrict	Guru <sup>1</sup> /Teachers <sup>1</sup>					
	Negeri/Public		Swasta/Private		Jumlah/Total	
	2021/2022	2022/2023	2021/2022	2022/2023	2021/2022	2022/2023
(1)	(8)	(9)	(10)	(11)	(12)	(13)
Sirombu	-	-	14	30	14	30
Lahomi	-	8	16	21	16	29
Ulu Moro'o	2	5	10	21	12	26
Lolofitu Moi	-	12	12	15	12	27
Mandrehe Utara	-	--	8	17	8	17
Mandrehe	5	7	33	71	38	78
Mandrehe Barat	-	-	1	6	1	6
Moro'o	-	-	10	55	10	55
<b>Nias Barat</b>	<b>7</b>	<b>32</b>	<b>104</b>	<b>236</b>	<b>111</b>	<b>268</b>

Lanjutan Tabel/*Continued Table 4.1.1*

Kecamatan Subdistrict	Murid/Pupils					
	Negeri/Public		Swasta/Private		Jumlah/Total	
	2021/2022	2022/2023	2021/2022	2022/2023	2021/2022	2022/2023
(1)	(14)	(15)	(16)	(17)	(18)	(19)
Sirombu	52	-	42	232	94	232
Lahomi	75	64	68	221	143	285
Ulu Moro'o	32	48	13	160	45	208
Lolofitu Moi	46	79	57	159	103	238
Mandrehe Utara	-	-		141	0	141
Mandrehe	42	34	42	425	84	459
Mandrehe Barat	21	-	9	41	30	41
Moro'o	45	-	32	376	77	376
<b>Nias Barat</b>	<b>313</b>	<b>225</b>	<b>263</b>	<b>1 755</b>	<b>576</b>	<b>1 980</b>

Catatan/Note: <sup>1</sup> Jumlah guru termasuk kepala sekolah dan guru/*The total of teachers including headmaster and teacher*

Sumber/Source: Dinas Pendidikan Kabupaten Nias Barat/ *Education Department of Nias Barat Regency*

**Tabel**  
**Table** 4.1.2

**Jumlah Sekolah, Guru, dan Murid Raudatul Athfal (RA) di Bawah Kementerian Agama Menurut Kecamatan di Kabupaten Nias Barat, 2021/2022 dan 2022/2023**  
**Number of Schools, Teachers, and Pupils in Raudatul Athfal (RA) Under The Ministry of Religious Affairs by Subdistrict in Regency Nias Barat, 2021/2022 and 2022/2023**

Kecamatan Subdistrict	Sekolah/Schools		Guru/Teachers		Murid/Pupils	
	2021/2022	2022/2023	2021/2022	2022/2023	2021/2022	2022/2023
(1)	(2)	(3)	(4)	(5)	(6)	(7)
Sirombu	-	-	-	-	-	-
Lahomi	-	-	-	-	-	-
Ulu Moro'o	-	-	-	-	-	-
Lolofitu Moi	-	-	-	-	-	-
Mandrehe Utara	-	-	-	-	-	-
Mandrehe	-	-	-	-	-	-
Mandrehe Barat	-	-	-	-	-	-
Moro'o	-	-	-	-	-	-
<b>Nias Barat</b>	-	-	-	-	-	-

Catatan/Note: Seluruh Raudatul Athfal (RA) berstatus swasta/All Raudatul Athfal (RA) are private  
 Sumber/Source: Dinas Pendidikan Kabupaten Nias Barat/ Education Department of Nias Barat Regency

**Tabel 4.1.3**  
**Table**

**Jumlah Sekolah, Guru, dan Murid Sekolah Dasar (SD) di Bawah Kementerian Pendidikan, Kebudayaan, Riset, dan Teknologi Menurut Kecamatan di Kabupaten Nias Barat, 2021/2022 dan 2022/2023**  
***Number of Schools, Teachers, and Pupils in Elementary Schools Under The Ministry of Education, Culture, Research, and Technology by Subdistrict in Regency Nias Barat, 2021/2022 and 2022/2023***

Kecamatan Subdistrict	Sekolah/Schools					
	Negeri/Public		Swasta/Private		Jumlah/Total	
	2021/2022	2022/2023	2021/2022	2022/2023	2021/2022	2022/2023
(1)	(2)	(3)	(4)	(5)	(6)	(7)
Sirombu	15	15	-	-	15	15
Lahomi	14	14	-	-	14	14
Ulu Moro'o	8	8	-	-	8	8
Lolofitu Moi	12	12	-	-	12	12
Mandrehe Utara	14	14	-	-	14	14
Mandrehe	19	19	-	-	19	19
Mandrehe Barat	11	11	-	-	11	11
Moro'o	14	14	-	-	14	14
<b>Nias Barat</b>	<b>107</b>	<b>107</b>	<b>-</b>	<b>-</b>	<b>107</b>	<b>107</b>

Lanjutan Tabel/Continued Table 4.1.3

Kecamatan Subdistrict	Guru <sup>1</sup> /Teachers <sup>1</sup>					
	Negeri/Public		Swasta/Private		Jumlah/Total	
	2021/2022	2022/2023	2021/2022	2022/2023	2021/2022	2022/2023
(1)	(8)	(9)	(10)	(11)	(12)	(13)
Sirombu	271	228	-	-	271	228
Lahomi	234	218	-	-	234	218
Ulu Moro'o	151	150	-	-	151	150
Lolofitu Moi	153	256	-	-	153	256
Mandrehe Utara	267	233	-	-	267	233
Mandrehe	420	388	-	-	420	388
Mandrehe Barat	247	192	-	-	247	192
Moro'o	286	256	-	-	286	256
<b>Nias Barat</b>	<b>2 029</b>	<b>1 921</b>	<b>-</b>	<b>-</b>	<b>2 029</b>	<b>1 921</b>

Lanjutan Tabel/*Continued Table 4.1.3*

Kecamatan Subdistrict	Murid/Pupils					
	Negeri/Public		Swasta/Private		Jumlah/Total	
	2021/2022	2022/2023	2021/2022	2022/2023	2021/2022	2022/2023
(1)	(14)	(15)	(16)	(17)	(18)	(19)
Sirombu	1 560	1 483	-	-	1 560	1 483
Lahomi	1 306	1 258	-	-	1 306	1 258
Ulu Moro'o	815	602	-	-	815	602
Lolofitu Moi	1 655	1 294	-	-	1 655	1 294
Mandrehe Utara	1 345	1 322	-	-	1 345	1 322
Mandrehe	2 531	2 412	-	-	2 531	2 412
Mandrehe Barat	1 102	958	-	-	1 102	958
Moro'o	1 598	1 474	-	-	1 598	1 474
<b>Nias Barat</b>	<b>11 912</b>	<b>10 803</b>	<b>-</b>	<b>-</b>	<b>11 912</b>	<b>10 803</b>

Catatan/Note: <sup>1</sup> Jumlah guru termasuk kepala sekolah dan guru/The total of teachers including headmaster and teacher

Sumber/Source: Dinas Pendidikan Kabupaten Nias Barat/ Education Department of Nias Barat Regency



**Tabel 4.1.4** Jumlah Sekolah, Guru, dan Murid Madrasah Ibtidaiyah (MI) di Bawah Kementerian Agama Menurut Kecamatan di Kabupaten Nias Barat, 2021/2022 dan 2022/2023  
**Number of Schools, Teachers, and Pupils in Madrasah Ibtidaiyah (MI) Under The Ministry of Religious Affairs by Subdistrict in Regency Nias Barat, 2021/2022 and 2022/2023**

Kecamatan Subdistrict	Sekolah/Schools					
	Negeri/Public		Swasta/Private		Jumlah/Total	
	2021/2022	2022/2023	2021/2022	2022/2023	2021/2022	2022/2023
(1)	(2)	(3)	(4)	(5)	(6)	(7)
Sirombu	-	-	-	-	-	-
Lahomi	-	-	-	-	-	-
Ulu Moro'o	-	-	-	-	-	-
Lolofitu Moi	-	-	-	-	-	-
Mandrehe Utara	-	-	-	-	-	-
Mandrehe	-	-	-	-	-	-
Mandrehe Barat	-	-	-	-	-	-
Moro'o	-	-	-	-	-	-
<b>Nias Barat</b>	-	-	-	-	-	-

Lanjutan Tabel/*Continued Table* 4.1.4

Kecamatan Subdistrict	Guru/Teachers					
	Negeri/Public		Swasta/Private		Jumlah/Total	
	2021/2022	2022/2023	2021/2022	2022/2023	2021/2022	2022/2023
(1)	(8)	(9)	(10)	(11)	(12)	(13)
Sirombu	-	-	-	-	-	-
Lahomi	-	-	-	-	-	-
Ulu Moro'o	-	-	-	-	-	-
Lolofitu Moi	-	-	-	-	-	-
Mandrehe Utara	-	-	-	-	-	-
Mandrehe	-	-	-	-	-	-
Mandrehe Barat	-	-	-	-	-	-
Moro'o	-	-	-	-	-	-
<b>Nias Barat</b>	-	-	-	-	-	-

Lanjutan Tabel/*Continued Table 4.1.4*

Kecamatan Subdistrict	Murid/Pupils					
	Negeri/Public		Swasta/Private		Jumlah/Total	
	2021/2022	2022/2023	2021/2022	2022/2023	2021/2022	2022/2023
(1)	(14)	(15)	(16)	(17)	(18)	(19)
Sirombu	-	-	-	-	-	-
Lahomi	-	-	-	-	-	-
Ulu Moro'o	-	-	-	-	-	-
Lolofitu Moi	-	-	-	-	-	-
Mandrehe Utara	-	-	-	-	-	-
Mandrehe	-	-	-	-	-	-
Mandrehe Barat	-	-	-	-	-	-
Moro'o	-	-	-	-	-	-
<b>Nias Barat</b>	-	-	-	-	-	-

Catatan/Note: <sup>1</sup> Jumlah guru termasuk kepala sekolah dan guru/The total of teachers including headmaster and teacher

Sumber/Source: Dinas Pendidikan Kabupaten Nias Barat/ Education Department of Nias Barat Regency

**Tabel**  
**Table** 4.1.5

**Jumlah Sekolah, Guru, dan Murid Sekolah Menengah Pertama (SMP) di Bawah Kementerian Pendidikan, Kebudayaan, Riset, dan Teknologi Menurut Kecamatan di Kabupaten Nias Barat, 2021/2022 dan 2022/2023**  
**Number of Schools, Teachers, and Pupils in Junior High Schools Under The Ministry of Education, Culture, Research, and Technology by Subdistrict in Regency Nias Barat, 2021/2022 and 2022/2023**

Kecamatan Subdistrict	Sekolah/Schools					
	Negeri/Public		Swasta/Private		Jumlah/Total	
	2021/2022	2022/2023	2021/2022	2022/2023	2021/2022	2022/2023
(1)	(2)	(3)	(4)	(5)	(6)	(7)
Sirombu	5	5	-	-	5	5
Lahomi	4	4	-	-	4	4
Ulu Moro'o	3	3	-	-	3	3
Lolofitu Moi	4	4	-	-	4	4
Mandrehe Utara	5	5	-	-	5	5
Mandrehe	7	7	1	1	8	8
Mandrehe Barat	4	4	-	-	4	4
Moro'o	6	6	-	-	6	6
<b>Nias Barat</b>	<b>38</b>	<b>38</b>	<b>1</b>	<b>1</b>	<b>39</b>	<b>39</b>

Lanjutan Tabel/Continued Table 4.1.5

Kecamatan Subdistrict	Guru <sup>1</sup> /Teachers <sup>1</sup>					
	Negeri/Public		Swasta/Private		Jumlah/Total	
	2021/2022	2022/2023	2021/2022	2022/2023	2021/2022	2022/2023
(1)	(8)	(9)	(10)	(11)	(12)	(13)
Sirombu	97	112	-	-	97	112
Lahomi	29	93	-	-	29	93
Ulu Moro'o	81	92	-	-	81	92
Lolofitu Moi	83	108	-	-	83	108
Mandrehe Utara	110	120	-	-	110	120
Mandrehe	188	202	15	17	203	219
Mandrehe Barat	49	104	-	-	49	104
Moro'o	48	150	-	-	48	150
<b>Nias Barat</b>	<b>685</b>	<b>981</b>	<b>15</b>	<b>17</b>	<b>700</b>	<b>998</b>

Lanjutan Tabel/*Continued Table* 4.1.5

Kecamatan Subdistrict	Murid/Pupils					
	Negeri/Public		Swasta/Private		Jumlah/Total	
	2021/2022	2022/2023	2021/2022	2022/2023	2021/2022	2022/2023
(1)	(14)	(15)	(16)	(17)	(18)	(19)
Sirombu	644	758	-	-	644	758
Lahomi	648	636	-	-	648	636
Ulu Moro'o	414	361	-	-	414	361
Lolofitu Moi	845	857	-	-	845	857
Mandrehe Utara	627	605	-	-	627	605
Mandrehe	1608	1367	148	162	1756	1529
Mandrehe Barat	562	551	-	-	562	551
Moro'o	758	751	-	-	758	751
<b>Nias Barat</b>	<b>6 106</b>	<b>5 886</b>	<b>148</b>	<b>162</b>	<b>6 254</b>	<b>6 048</b>

Catatan/Note: <sup>1</sup> Jumlah guru termasuk kepala sekolah dan guru/The total of teachers including headmaster and teacher

Sumber/Source: Dinas Pendidikan Kabupaten Nias Barat/ Education Department of Nias Barat Regency

**Tabel**  
**Table** 4.1.6

**Jumlah Sekolah, Guru, dan Murid Madrasah Tsanawiyah (MTs) di Bawah Kementerian Agama Menurut Kecamatan di Kabupaten Nias Barat, 2021/2022 dan 2022/2023**  
**Number of Schools, Teachers, and Pupils in Madrasah Tsanawiyah (MTs) Under The Ministry of Religious Affairs by Subdistrict in Regency Nias Barat , 2021/2022 and 2022/2023**

Kecamatan Subdistrict	Sekolah/Schools					
	Negeri/Public		Swasta/Private		Jumlah/Total	
	2021/2022	2022/2023	2021/2022	2022/2023	2021/2022	2022/2023
(1)	(2)	(3)	(4)	(5)	(6)	(7)
Sirombu	-	-	-	-	-	-
Lahomi	-	-	-	-	-	-
Ulu Moro'o	-	-	-	-	-	-
Lolofitu Moi	-	-	-	-	-	-
Mandrehe Utara	-	-	-	-	-	-
Mandrehe	-	-	-	-	-	-
Mandrehe Barat	-	-	-	-	-	-
Moro'o	-	-	-	-	-	-
<b>Nias Barat</b>	-	-	-	-	-	-

Lanjutan Tabel/*Continued Table* 4.1.6

Kecamatan Subdistrict	Guru/Teachers					
	Negeri/Public		Swasta/Private		Jumlah/Total	
	2021/2022	2022/2023	2021/2022	2022/2023	2021/2022	2022/2023
(1)	(8)	(9)	(10)	(11)	(12)	(13)
Sirombu	-	-	-	-	-	-
Lahomi	-	-	-	-	-	-
Ulu Moro'o	-	-	-	-	-	-
Lolofitu Moi	-	-	-	-	-	-
Mandrehe Utara	-	-	-	-	-	-
Mandrehe	-	-	-	-	-	-
Mandrehe Barat	-	-	-	-	-	-
Moro'o	-	-	-	-	-	-
<b>Nias Barat</b>	-	-	-	-	-	-



Lanjutan Tabel/*Continued Table* 4.1.6

Kecamatan Subdistrict	Murid/Pupils					
	Negeri/Public		Swasta/Private		Jumlah/Total	
	2021/2022	2022/2023	2021/2022	2022/2023	2021/2022	2022/2023
(1)	(14)	(15)	(16)	(17)	(18)	(19)
Sirombu	-	-	-	-	-	-
Lahomi	-	-	-	-	-	-
Ulu Moro'o	-	-	-	-	-	-
Lolofitu Moi	-	-	-	-	-	-
Mandrehe Utara	-	-	-	-	-	-
Mandrehe	-	-	-	-	-	-
Mandrehe Barat	-	-	-	-	-	-
Moro'o	-	-	-	-	-	-
<b>Nias Barat</b>	-	-	-	-	-	-

Catatan/Note: <sup>1</sup> Jumlah guru termasuk kepala sekolah dan guru/The total of teachers including headmaster and teacher

Sumber/Source: Dinas Pendidikan Kabupaten Nias Barat/ Education Department of Nias Barat Regency

**Tabel**  
**Table** 4.1.7**Angka Partisipasi Murni (APM) dan Angka Partisipasi Kasar (APK) Menurut Jenjang Pendidikan di Kabupaten Nias Barat, 2021 dan 2022**  
**Net Enrollment Rate and Gross Enrollment Ratio by Educational Level in Regency Nias Barat, 2021 and 2022**

Jenjang Pendidikan <i>Educational Level</i>	Angka Partisipasi Murni (APM) <i>Net Enrollment Rate</i>		Angka Partisipasi Kasar (APK) <i>Gross Enrollment Ratio</i>	
	2021	2022	2021	2022
(1)	(2)	(3)	(4)	(5)
SD/MI/Sederajat <i>Primary School</i>	99,39	94,66	114,97	109,82
SMP/MTs/ Sederajat <i>Lower Secondary School</i>	83,96	83,96	93,99	98,15
SMA/SMK/MA/Sederajat <i>Upper Secondary School</i>	79,21	80,26	104,67	103,66

Sumber/Source: BPS, Survei Sosial Ekonomi Nasional (Susenas)/BPS-Statistics Indonesia, National Socioeconomic Survey

**Tabel 4.1.8** Jumlah Dosen, Pegawai Tata Usaha, dan Mahasiswa Sekolah Tinggi Teologi Anugerah Misi (STTAM) Nias Barat di Kabupaten Nias Barat, 2022  
**Number of Lectures, Officials, and Students of Anugerah Misi Theological School (STTAM) Nias Barat in Nias Barat Regency, 2022**

Status Status	2022		
	Laki-laki Male	Perempuan Female	Jumlah Total
(1)	(2)	(3)	(4)
<b>Dosen</b>			
Dosen Tetap	12	4	16
Dosen Tidak Tetap	3	-	3
<b>Pegawai Tata Usaha</b>			
Pegawai Tetap Yayasan	2	3	5
Pegawai Tidak	-	-	-
<b>Mahasiswa</b>			
Tingkat 1	15	2	17
Tingkat 2	8	26	34
Tingkat 3	10	18	28
Tingkat 4	15	23	38
Tingkat 5	10	12	22

Sumber/Source: Sekolah Tinggi Teologi Anugerah Misi (STTAM) Nias Barat/*Anugerah Misi Theological School (STTAM) Nias Barat*

**Tabel**  
**Table** 4.1.9

**Perkembangan Mahasiswa Sekolah Tinggi Teologi  
Anugerah Misi (STTAM) Nias Barat Menurut Program  
Studi, 2022**  
*Growth of Students of Anugerah Misi Theological School  
(STTAM) Nias Barat to the Study Program, 2022*

	<b>Nama Program Studi</b> <i>Name of Study Program</i>	<b>Jenjang</b> <i>Level</i>	<b>2022</b>
	(1)	(2)	(3)
1	Teologi	Sarjana (S1)	67
2	Pendidikan Agama Kristen	Sarjana (S1)	72

Sumber/Source: Sekolah Tinggi Teologia Anugerah Misi (STTAM) Nias Barat/*Anugerah Misi Theological School (STTAM) Nias Barat*

**Tabel 4.1.10** Jumlah Mahasiswa Sekolah Tinggi Teologi Anugerah Misi (STTAM) Nias Barat Menurut Tingkat Pendidikan, 2022  
**Table 4.1.10** Number of Students of Anugerah Misi Theological School (STTAM) Nias Barat by Education Level, 2022

Tingkat Pendidikan Education Level	2022
(1)	(2)
1 Semester I	22
2 Semester III	38
3 Semester V	28
4 Semester VII	34
5 Semester > VIII	17
<b>Jumlah Total</b>	<b>139</b>

Sumber/Source: Sekolah Tinggi Teologia Anugerah Misi (STTAM) Nias Barat/Anugerah Misi Theological School (STTAM) Nias Barat

**Tabel**  
**Table** 4.1.11

**Jumlah Dosen dan Pegawai Sekolah Tinggi Teologi  
Anugerah Misi (STTAM) Nias Barat Menurut Profesi, 2022**  
**Number of Lecturers and Employees of Anugerah Misi  
Theological School (STTAM) Nias Barat by Profession, 2022**

Profesi Profession		2022
(1)		(2)
1	Dosen Tetap Permanent Lecturer	16
2	Dosen Tidak Tetap Temporary Lecturer	3
3	Pegawai Tetap Permanent Employee	5
4	Pegawai Tidak Tetap Temporary Employee	-
<b>Jumlah Total</b>		<b>24</b>

Sumber/Source: Sekolah Tinggi Teologia Anugerah Misi (STTAM) Nias Barat/Anugerah Misi Theological School (STTAM) Nias Barat

## 4.2 KESEHATAN HEALTH

**Tabel** 4.2.1 **Jumlah Desa<sup>1</sup>/Kelurahan Yang Memiliki Sarana Kesehatan Menurut Kecamatan di Kabupaten Nias Barat, 2020-2022**  
**Table** **Number of Villages<sup>1</sup>/Kelurahan Having Health Facilities by Subdistrict in Regency Nias Barat, 2020-2022**

Kecamatan Subdistrict	Rumah Sakit Hospital		
	2020	2021	2022
(1)	(2)	(3)	(4)
Sirombu	-	-	-
Lahomi	1	1	1
Ulu Moro'o	-	-	-
Lolofitu Moi	-	-	-
Mandrehe Utara	-	-	-
Mandrehe	-	-	-
Mandrehe Barat	-	-	-
Moro'o	-	-	-
<b>Nias Barat</b>	<b>1</b>	<b>1</b>	<b>1</b>

Lanjutan Tabel/*Continued Table* 4.2.1

Kecamatan <i>Subdistrict</i>	Rumah Sakit Khusus <i>Specialized Hospital</i>		
	2020	2021	2022
(1)	(5)	(6)	(7)
Sirombu	-	-	-
Lahomi	-	-	-
Ulu Moro'o	-	-	-
Lolofitu Moi	-	-	-
Mandrehe Utara	-	-	-
Mandrehe	-	-	-
Mandrehe Barat	-	-	-
Moro'o	-	-	-
<b>Nias Barat</b>	-	-	-



Lanjutan Tabel/Continued Table 4.2.1

Kecamatan Subdistrict	Puskesmas <sup>1</sup> Rawat Inap Public Health Center <sup>1</sup> with Inpatient Care		
	2020	2021	2022
(1)	(8)	(9)	(10)
Sirombu	1	1	1
Lahomi	-	-	-
Ulu Moro'o	-	-	-
Lolofitu Moi	1	1	1
Mandrehe Utara	-	-	-
Mandrehe	1	1	1
Mandrehe Barat	-	-	-
Moro'o	1	1	1
<b>Nias Barat</b>	<b>4</b>	<b>4</b>	<b>4</b>

Lanjutan Tabel/*Continued Table* 4.2.1

Kecamatan <i>Subdistrict</i>	Puskesmas <sup>1</sup> Non Rawat Inap <i>Public Health Center<sup>1</sup> without Inpatient Care</i>		
	2020	2021	2022
(1)	(11)	(12)	(13)
Sirombu	2	2	2
Lahomi	1	1	1
Ulu Moro'o	1	1	1
Lolofitu Moi	1	1	1
Mandrehe Utara	1	1	1
Mandrehe	-	-	-
Mandrehe Barat	1	1	1
Moro'o	2	2	2
<b>Nias Barat</b>	<b>9</b>	<b>9</b>	<b>9</b>

Lanjutan Tabel/Continued Table 4.2.1

Kecamatan Subdistrict	Puskesmas Pembantu Subsidiary of Public Health Center		
	2020	2021	2022
(1)	(14)	(15)	(16)
Sirombu	4	4	4
Lahomi	3	3	3
Ulu Moro'o	1	1	1
Lolofitu Moi	3	3	4
Mandrehe Utara	2	2	2
Mandrehe	7	7	7
Mandrehe Barat	3	3	3
Moro'o	5	5	5
<b>Nias Barat</b>	<b>28</b>	<b>28</b>	<b>29</b>

Lanjutan Tabel/*Continued Table* 4.2.1

Kecamatan <i>Subdistrict</i>	Klinik/Balai Kesehatan <i>Medical Clinic</i>		
	2020	2021	2022
(1)	(14)	(15)	(16)
Sirombu	1	2	1
Lahomi	-	-	-
Ulu Moro'o	-	1	-
Lolofitu Moi	-	-	-
Mandrehe Utara	-	-	-
Mandrehe	2	2	2
Mandrehe Barat	-	-	-
Moro'o	-	-	-
<b>Nias Barat</b>	<b>3</b>	<b>5</b>	<b>3</b>

Lanjutan Tabel/Continued Table 4.2.1

Kecamatan Subdistrict	Posyandu Integrated Health Post		
	2020	2021	2022
(1)	(14)	(15)	(16)
Sirombu	...	34	34
Lahomi	...	20	20
Ulu Moro'o	...	13	13
Lolofitu Moi	...	22	22
Mandrehe Utara	...	18	18
Mandrehe	...	58	58
Mandrehe Barat	...	20	20
Moro'o	...	17	17
<b>Nias Barat</b>	...	<b>202</b>	<b>202</b>

Lanjutan Tabel/*Continued Table* 4.2.1

Kecamatan Subdistrict	Polindes/ Poskesdes		
	2020	2021	2022
(1)	(14)	(15)	(16)
Sirombu	...	8	8
Lahomi	...	4	4
Ulu Moro'o	...	4	4
Lolofitu Moi	...	5	5
Mandrehe Utara	...	6	6
Mandrehe	...	7	7
Mandrehe Barat	...	5	5
Moro'o	...	8	7
<b>Nias Barat</b>	<b>...</b>	<b>47</b>	<b>46</b>

Catatan/Note: <sup>1</sup> Puskesmas yang teregistrasi/Registered Public Health Center

Sumber/Source: Dinas Kesehatan Kabupaten Nias Barat/ Health Office of Nias Barat Regency

**Tabel 4.2.2** Jumlah Tenaga Kesehatan Menurut Kecamatan di Kabupaten Nias Barat, 2022  
**Table** *Number of Health Human Resources by Subdistrict in Regency Nias Barat, 2022*

Kecamatan Subdistrict	Dokter Doctor	Perawat Nurse	Bidan Midwife	Farmasi Pharmaceutical	Ahli gizi Nutritionist
(1)	(2)	(3)	(4)	(5)	(6)
Sirombu	5	64	72	7	3
Lahomi	7	47	55	6	1
Ulu Moro'o	2	19	21	2	1
Lolofitu Moi	4	68	54	4	4
Mandrehe Utara	2	33	33	3	0
Mandrehe	3	61	69	7	1
Mandrehe Barat	2	20	31	2	1
Moro'o	5	41	59	6	2
<b>Nias Barat</b>	<b>30</b>	<b>353</b>	<b>394</b>	<b>37</b>	<b>13</b>

Sumber/Source: Dinas Kesehatan Kabupaten Nias Barat/ Health Office of Nias Barat Regency

**Tabel 4.2.3**  
**Table**

**Banyaknya Tenaga Kesehatan menurut Unit Kerja di Kabupaten Nias Barat, 2022**  
**Number of Medical Physicians by Job Unit in Nias Barat Regency, 2022**

Unit Kerja <i>Job Unit</i>	Tenaga Medis <i>Medical Physicians</i>			
	Dokter <sup>1</sup> <i>Doctor <sup>1</sup></i>	Perawat <i>Nurse</i>	Bidan <i>Midwife</i>	Farmasi <i>Pharmation</i>
(1)	(2)	(3)	(4)	(5)
Puskesmas Sirombu	2	43	44	4
Puskesmas Lahomi	3	30	40	3
Puskesmas Ulu Moro'o	2	19	21	2
Puskesmas Lolofitu Moi	2	29	29	3
Puskesmas Mandrehe Utara	2	33	33	3
Puskesmas Mandrehe	3	61	69	7
Puskesmas Mandrehe Barat	2	20	31	2
Puskesmas Moro'o	2	14	26	2
Puskesmas Ambukha	2	39	25	1
Puskesmas Hilifadolo	2	19	19	3
Puskesmas Sionobanua	1	8	14	1
Puskesmas Lahusa	1	15	13	1
Puskesmas Pulau Hinako	2	6	15	2
<b>Sub Jumlah <i>Sub Total</i></b>	<b>26</b>	<b>336</b>	<b>379</b>	<b>34</b>
Instalasi Farmasi	-	-	-	-
Dinkes	-	-	-	-
Rumah Sakit	4	17	15	3
<b>Sub Jumlah <i>Sub Total</i></b>	<b>4</b>	<b>17</b>	<b>15</b>	<b>3</b>
<b>Jumlah <i>Total</i></b>	<b>30</b>	<b>353</b>	<b>394</b>	<b>37</b>



Lanjutan Tabel/Continued Table 4.2.2

Unit Kerja <i>Job Unit</i>	Tenaga Non Medis <i>Non-Medical Physicians</i>			
	Ahli Gizi <i>Nutrition</i>	Teknisi Medis <i>Medical Technician</i>	Sanitasi <i>Sanitarian</i>	Kesehatan Masyarakat <i>Human Health</i>
(1)	(2)	(3)	(4)	(5)
Puskesmas Sirombu	1	2	1	4
Puskesmas Lahomi	-	-	1	6
Puskesmas Ulu Moro'o	1	-	1	3
Puskesmas Lolofitu Moi	2	1	-	7
Puskesmas Mandrehe Utara	-	2	1	3
Puskesmas Mandrehe	1	4	-	5
Puskesmas Mandrehe Barat	1	1	1	3
Puskesmas Moro'o	1	-	1	5
Puskesmas Ambukha	2	2	-	4
Puskesmas Hilifadolo	1	1	1	1
Puskesmas Sionobanua	-	1	1	2
Puskesmas Lahusa	1	-	-	-
Puskesmas Pulau Hinako	1	1	1	1
<b>Sub Jumlah <i>Sub Total</i></b>	<b>12</b>	<b>15</b>	<b>9</b>	<b>44</b>
Instalasi Farmasi	-	-	-	-
Dinkes	-	-	-	-
Rumah Sakit	1	4	-	1
<b>Sub Jumlah <i>Sub Total</i></b>	<b>1</b>	<b>4</b>	<b>-</b>	<b>1</b>
<b>Jumlah <i>Total</i></b>	<b>13</b>	<b>19</b>	<b>9</b>	<b>45</b>

Catatan/Note: <sup>1</sup> Dokter dalam tabel ini termasuk dokter spesialis (selain spesialis gigi) dan dokter umum/*Doctor in this table include medical specialist (exclude dentist specialist) and general practitioner*

Sumber/Source: Dinas Kesehatan Kabupaten Nias Barat/ *Health Office of Nias Barat Regency*

**Tabel**  
**Table** 4.2.4

**Banyaknya Dokter Spesialis, Dokter Umum, dan Dokter Gigi di Sarana Pelayanan Kesehatan di Kabupaten Nias Barat, 2022**  
**Number of Specialist, General Physical and Dentist in Health Facilities Service in Nias Barat Regency, 2022**

Unit Kerja <i>Job Unit</i>	Dokter Spesialis <i>Specialist</i>	Dokter Umum <i>General Physicians</i>	Dokter Gigi <i>Dentist</i>
(1)	(2)	(3)	(4)
Puskesmas Sirombu	-	2	1
Puskesmas Lahomi	-	3	1
Puskesmas Ulu Moro'o	-	2	-
Puskesmas Lolofitu Moi	-	2	-
Puskesmas Mandrehe Utara	-	2	-
Puskesmas Mandrehe	-	3	-
Puskesmas Mandrehe Barat	-	2	-
Puskesmas Moro'o	-	2	-
Puskesmas Ambukha	-	2	-
Puskesmas Hilifadolo	-	2	-
Puskesmas Sionobanua	-	1	-
Puskesmas Lahusa	-	1	-
Puskesmas Pulau Hinako	-	2	-
<b>Sub Jumlah <i>Sub Total</i></b>	<b>-</b>	<b>26</b>	<b>2</b>
Rumah Sakit/ Hospital	3	4	1
Institusi Dinkes/ Health Office Institution	-	-	-
Sarana Kesehatan Lain/ Other Health Facilities	-	-	-
Dinkes/ Health Office	-	-	-
<b>Sub Jumlah <i>Sub Total</i></b>	<b>3</b>	<b>4</b>	<b>1</b>
<b>Jumlah <i>Total</i></b>	<b>3</b>	<b>30</b>	<b>3</b>

Sumber/Source: Dinas Kesehatan Kabupaten Nias Barat/ Health Office of Nias Barat Regency

**Tabel 4.2.5** Jumlah Kasus Penyakit Terbanyak Menurut Kecamatan dan Jenis Penyakit di Kabupaten Nias Barat, 2022  
**Table** *Number of Disease Cases by Subdistrict and Type of Disease in Nias Barat Regency, 2022*

Kecamatan Subdistrict	Malaria (Suspek) Malaria (Suspect)	TB Paru Tuberculosis	Pneumonia Balita Pneumonia	Kusta Leprosy	Tetanus Neonatorum
(1)	(2)	(3)	(4)	(5)	(6)
Sirombu	236	11	-	-	-
Lahomi	144	16	-	-	-
Ulu Moro'o	31	4	-	-	-
Lolofitu Moi	11	18	-	-	-
Mandrehe Utara	50	7	-	-	-
Mandrehe	128	34	-	-	-
Mandrehe Barat	136	5	-	-	-
Moro'o	34	15	-	-	-
<b>Nias Barat</b>	<b>770</b>	<b>110</b>	-	-	-

Lanjutan Tabel/*Continued Table* 4.2.6

Kecamatan <i>Subdistrict</i>	Campak (Suspek) <i>Measles (Suspect)</i>	Diare <i>Diarrhoea</i>	DBD <i>Dengue Hemorrhagic Fever</i>	HIV	AIDS
(1)	(7)	(8)	(9)	(10)	(11)
Sirombu	5	36	-	-	-
Lahomi	-	24	3	2	-
Ulu Moro'o	-	6	1	-	-
Lolofitu Moi	-	18	1	-	-
Mandrehe Utara	-	0	1	-	-
Mandrehe	-	17	8	-	-
Mandrehe Barat	-	30	3	-	-
Moro'o	-	36	1	-	-
<b>Nias Barat</b>	<b>5</b>	<b>167</b>	<b>18</b>	<b>2</b>	<b>-</b>

Sumber/*Source*: Dinas Kesehatan Kabupaten Nias Barat/ *Health Office of Nias Barat Regency*

**Tabel 4.2.6** Jumlah Ibu Hamil, Melakukan Kunjungan K1, Melakukan Kunjungan K4, KEK, dan Mendapat Tablet Zat Besi (Fe) di Kabupaten Nias Barat, 2022  
*Number of Pregnants Mother, K1 Visiting, K4 Visiting, Less Chronic Energy, and Iron in Nias Barat Regency, 2022*

Tahun Year	Jumlah Ibu Hamil Number of Pregnant Mom	Melakukan Kunjungan K1 K1 Visiting	Melakukan Kunjungan K4 K4 Visiting	Kurang Energi Kronis (KEK) Less Chronic Energy	Mendapatkan Zat Besi (Fe) Get an Iron
(1)	(2)	(3)	(4)	(5)	(6)
2022	1 570	1 570	1 225	51	220

Sumber/Source: Dinas Kesehatan Kabupaten Nias Barat/ Health Office of Nias Barat Regency

**Tabel**  
**Table** 4.2.7

**Banyaknya Kelahiran menurut Penolong Kelahiran di  
Kabupaten Nias Barat, 2022**  
*Number of Birth by Birth Helper in Nias Barat Regency, 2022*

Tahun Year	Tenaga Kesehatan Health Officer	Non Tenaga Kesehatan Health Non Officer	Jumlah Total	Persentase Tenaga Kesehatan Percentage of Health Officer
(1)	(2)	(3)	(4)	(5)
2022	1 190	159	1 349	60 %

Sumber/Source: Dinas Kesehatan Kabupaten Nias Barat/ Health Office of Nias Barat Regency

**Tabel**  
**Table 4.2.8****Banyaknya Balita yang Pernah Mendapat Imunisasi menurut Jenis Imunisasi di Kabupaten Nias Barat, 2022**  
**Number of Babies Who Ever Got Immunization by Type of Immunization in Nias Barat Regency, 2022**

Kecamatan Subdistrict	Jenis Imunisasi Type of Immunization							
	BCG	DPT			Polio			
		1	2	3	1	2	3	4
(1)	(2)	(3)	(4)	(5)	(6)	(7)	(8)	(9)
Sirombu	208	182	120	206	212	119	200	177
Lahomi	140	127	91	93	120	86	73	67
Ulu Moro'o	167	198	195	236	134	201	196	218
Lolofitu Moi	217	178	160	187	207	195	252	232
Mandrehe Utara	133	177	173	197	149	159	169	231
Mandrehe	242	310	215	232	301	253	276	294
Mandrehe Barat	115	131	127	122	116	116	125	131
Moro'o	151	237	213	177	210	157	144	185
<b>Nias Barat</b>	<b>1 373</b>	<b>1 540</b>	<b>1 294</b>	<b>1 450</b>	<b>1 449</b>	<b>1 286</b>	<b>1 435</b>	<b>1 535</b>

Lanjutan Tabel/*Continued Table* 4.2.8

Kecamatan <i>Subdistrict</i>	Jenis Imunisasi <i>Type of Immunization</i>					
	Hepatitis				Campak <i>Measles + Rubella</i>	Imunisasi Lengkap
	0	1	2	3		
(1)	(10)	(11)	(12)	(13)	(14)	(15)
Sirombu	158	-	-	-	219	179
Lahomi	84	-	-	-	138	175
Ulu Moro'o	100	-	-	-	196	215
Lolofitu Moi	79	-	-	-	203	208
Mandrehe Utara	45	-	-	-	141	174
Mandrehe	133	-	-	-	232	454
Mandrehe Barat	86	-	-	-	112	186
Moro'o	133	-	-	-	172	297
<b>Nias Barat</b>	<b>818</b>	-	-	-	<b>1 413</b>	<b>1 888</b>

Sumber/*Source*: Dinas Kesehatan Kabupaten Nias Barat/ *Health Office of Nias Barat Regency*



**Tabel 4.2.9** Jumlah Bayi Lahir, Bayi Berat Badan Lahir Rendah (BBLR), BBLR Dirujuk dan Bergizi Buruk menurut Kecamatan di Kabupaten Nias Barat, 2022  
**Number of Births, Babies with Low Birth Weight (LBW), Treated LBW, and Malnutrition Cases in Nias Barat Regency, 2022**

Kecamatan Subdistrict	Bayi Lahir Baby Birth	Berat Badan Lahir Rendah (Low Birth Weight)		Gizi Buruk Malnutrition
		Jumlah Total	Dirujuk Treated	
(1)	(2)	(3)	(4)	(5)
Sirombu	107	-	-	4
Lahomi	72	1	-	2
Ulu Moro'o	247	19	-	6
Lolofitu Moi	125	-	-	-
Mandrehe Utara	135	-	-	6
Mandrehe	230	-	-	1
Mandrehe Barat	95	5	-	2
Moro'o	114	-	-	-
<b>Nias Barat</b>	<b>1 125</b>	<b>25</b>	<b>-</b>	<b>21</b>

Sumber/Source: Dinas Kesehatan Kabupaten Nias Barat/ Health Office of Nias Barat Regency

**Tabel**  
**Table** 4.2.10

**Jumlah Tenaga Kesehatan di Kabupaten Nias Barat, 2019-2022**  
**Number of Medical Personnel in Nias Barat Regency, 2019-2022**

<b>Tenaga Kesehatan</b> <b>Medical Personnel</b>	<b>2019</b>	<b>2020</b>	<b>2021</b>	<b>2022</b>
(1)	(2)	(3)	(4)	(5)
Dokter <i>Doctor</i>	17	...	19	30
Perawat <i>Nurse</i>	231	...	254	353
Bidan <i>Midwife</i>	177	...	281	394
Farmasi <i>Pharmaceutical</i>	18	...	18	37
Ahli Gizi <i>Nutritionist</i>	10	...	5	13
Teknisi Medis <i>Medical Technician</i>	8	...	11	19
Sanitasi <i>Sanitarian</i>	8	...	1	9
Kesehatan Masyarakat <i>Human Health</i>	24	...	12	45
<b>Nias Barat</b>	<b>493</b>	<b>...</b>	<b>601</b>	<b>900</b>

Sumber/Source: Dinas Kesehatan Kabupaten Nias Barat/ Health Office of Nias Barat Regency

**Tabel 4.2.11** Banyaknya Klinik Keluarga Berencana (KKB) menurut Kecamatan di Kabupaten Nias Barat, 2022  
**Number of Family Planning Clinic in Nias Barat Regency, 2022**

Kecamatan Subdistrict	KKB
(1)	(2)
Sirombu	3
Lahomi	2
Ulu Moro'o	1
Lolofitu Moi	3
Mandrehe Utara	1
Mandrehe	3
Mandrehe Barat	1
Moro'o	3
<b>Nias Barat</b>	<b>17</b>

Sumber/Source: Dinas Pemberdayaan Perempuan, Perlindungan Anak dan Keluarga Berencana Kabupaten Nias Barat/ Department of Service For Women's Empowerment, Child Protection and Family Planning of Nias Barat Regency

**Tabel**  
**Table** 4.2.12

**Banyaknya Pasangan Usia Subur dan Peserta KB Aktif menurut Kecamatan di Kabupaten Nias Barat, 2022**  
**Number of Fertile Age Couple and Active Family Planning by Subdistrict in Nias Barat Regency, 2022**

Kecamatan Subdistrict	Jumlah PUS Total of PUS	Peserta KB Aktif Participant of Active Family Planning							Jumlah Total
		IUD	MOW	MOP	Kondom	Implant	Suntikan	Pil	
(1)	(2)	(3)	(4)	(5)	(6)	(7)	(8)	(9)	(10)
Sirombu	1 182	58	-	11	3	56	238	14	380
Lahomi	893	46	-	5	4	64	211	41	371
Ulu Moro'o	784	3	-	5	3	43	164	35	253
Lolofitu Moi	1 178	41	-	47	15	124	326	19	572
Mandrehe Utara	1 001	18	1	4	-	61	109	33	226
Mandrehe	1 165	81	2	24	4	257	459	29	856
Mandrehe Barat	1 004	29	-	4	-	162	156	5	356
Moro'o	1 023	23	1	36	4	46	107	-	217
<b>Nias Barat</b>	<b>8 230</b>	<b>299</b>	<b>4</b>	<b>136</b>	<b>33</b>	<b>813</b>	<b>1 770</b>	<b>176</b>	<b>3 231</b>

Sumber/Source: Dinas Pemberdayaan Perempuan, Perlindungan Anak dan Keluarga Berencana Kabupaten Nias Barat/ Department of Service For Women't Empowerment , Child Protection and Family Planning of Nias Barat Regency

**Tabel 4.2.13** Jumlah Pasangan Usia Subur, Akseptor Aktif, Akseptor Baru, dan KB Mandiri di Kabupaten Nias Barat, 2022  
**Table** *Number of Fertile Age Couple, Active Acceptor, New Acceptor, and Self Family Planning in Nias Barat Regency, 2022*

	Perincian Detail	2022
	(1)	(2)
1	PUS	8230
2	Akseptor Aktif (Fase IV)	
	- Target	235
	- Realisasi	235
	- Persentase	100%
3	Akseptor Baru	
	- Target	150
	- Realisasi	150
	- Persentase	100%
4	KB Mandiri	
	- Target	NA
	- Realisasi	NA
	- Persentase	NA

Sumber/Source: Dinas Pemberdayaan Perempuan, Perlindungan Anak dan Keluarga Berencana Kabupaten Nias Barat/ *Department of Service For Women't Empowerment , Child Protection and Family Planning of Nias Barat Regency*

**Tabel**  
**Table** 4.2.14

**Pencapaian PUS, Akseptor Baru, Akseptor Aktif, dan KB Mandiri menurut Kecamatan di Kabupaten Nias Barat, 2022**  
*Realization of Fertile Couple, New Acceptor, Active Acceptor, and Self Family Planning by Subdistrict in Nias Barat Regency, 2022*

Kecamatan <i>Subdistrict</i>	PUS <i>Fertile Couple</i>	Akseptor Baru <i>New Acceptor</i>	Akseptor Aktif <i>Active Acceptor</i>	KB Mandiri <i>Self Family Planning</i>
(1)	(2)	(3)	(4)	(5)
Sirombu	1 182	18	33	NA
Lahomi	893	17	28	NA
Ulu Moro'o	784	15	26	NA
Lolofitu Moi	1 178	18	31	NA
Mandrehe Utara	1 001	15	28	NA
Mandrehe	1 165	18	33	NA
Mandrehe Barat	1 004	17	28	NA
Moro'o	1 023	17	28	NA
<b>Nias Barat</b>	<b>8 230</b>	<b>150</b>	<b>235</b>	<b>NA</b>

Sumber/Source: Dinas Pemberdayaan Perempuan, Perlindungan Anak dan Keluarga Berencana Kabupaten Nias Barat/ *Department of Service For Women't Empowerment, Child Protection and Family Planning of Nias Barat Regency*

**Tabel 4.2.15** Jumlah Petugas Sarana Pelayanan KB menurut Kecamatan di Kabupaten Nias Barat, 2022  
**Number of Family Planning Service Facilities Officer by Subdistrict in Nias Barat Regency, 2022**

Kecamatan Subdistrict	PKB	PLKB	PPKBD	SUB PPKBD
(1)	(2)	(3)	(4)	(5)
Sirombu	-	12	25	58
Lahomi	-	3	11	32
Ulu Moro'o	-	4	5	18
Lolofitu Moi	2	2	8	26
Mandrehe Utara	-	6	12	31
Mandrehe	1	11	20	64
Mandrehe Barat	-	5	14	40
Moro'o	-	1	10	46
<b>Nias Barat</b>	<b>3</b>	<b>44</b>	<b>105</b>	<b>315</b>

Sumber/Source: Dinas Pemberdayaan Perempuan, Perlindungan Anak dan Keluarga Berencana Kabupaten Nias Barat/ Department of Service For Women't Empowerment , Child Protection and Family Planning of Nias Barat Regency

### 4.3 AGAMA DAN SOSIAL LAINNYA RELIGION AND OTHER SOCIAL AFFAIRS

**Tabel 4.3.1** Jumlah Penduduk Menurut Kecamatan dan Agama yang Dianut di Kabupaten Nias Barat, 2022  
*Population by Subdistrict and Religion in Nias Barat Regency, 2022*

Kecamatan Subdistrict	Islam	Protestan Protestant	Katolik Catholic	Hindu	Budha Buddha	Lainnya Others
(1)	(2)	(3)	(4)	(5)	(6)	(7)
Sirombu	2 242	8 585	1 038	-	3	-
Lahomi	-	8 687	1 655	-	-	-
Ulu Moro'o	-	4 184	1 353	-	-	-
Lolofitu Moi	22	8 252	2 121	-	-	-
Mandrehe Utara	-	5 164	3 372	-	-	-
Mandrehe	50	17 026	4 446	-	-	-
Mandrehe Barat	-	5 253	2 615	-	-	-
Moro'o	-	8 795	3 167	-	-	-
<b>Nias Barat</b>	<b>2 314</b>	<b>65 946</b>	<b>19 767</b>	<b>-</b>	<b>3</b>	<b>-</b>

Sumber/Source: Kementerian Agama Kabupaten Nias Barat/ Ministry of Religius Affairs in Nias Barat Regency



**Tabel 4.3.2** Jumlah Tempat Peribadatan Menurut Kecamatan di Kabupaten Nias Barat, 2022  
**Table 4.3.2** Number of Places of Worship by Subdistrict in Nias Barat Regency, 2022

Kecamatan Subdistrict	Masjid Mosque	Mushola Pray Room	Gereja Protestan Protestant Church	Gereja Katholik Catholic Church	Pura Temple	Vihara
(1)	(2)	(3)	(4)	(5)	(6)	(7)
Sirombu	2	6	44	5	-	1
Lahomi	1	-	43	7	-	-
Ulu Moro'o	-	-	13	4	-	-
Lolofitu Moi	-	-	37	8	-	-
Mandrehe Utara	1	-	20	12	-	-
Mandrehe	1	-	51	14	-	-
Mandrehe Barat	-	-	27	7	-	-
Moro'o	-	-	34	12	-	-
<b>Nias Barat</b>	<b>5</b>	<b>6</b>	<b>269</b>	<b>69</b>	<b>-</b>	<b>1</b>

Sumber/Source: Kementerian Agama Kabupaten Nias Barat/ Ministry of Religius Affairs in Nias Barat Regency

#### 4.4 KEMISKINAN POVERTY

**Tabel 4.4.1** **Garis Kemiskinan, Jumlah, dan Persentase Penduduk Miskin di Kabupaten Nias Barat, 2015–2022**  
*Poverty Line, Number, and Percentage of Poor People in Regency Nias Barat, 2015–2022*

Tahun Year	Garis Kemiskinan (rupiah/kapita/bulan) Poverty Line (rupiah/capita/month)	Jumlah Penduduk Miskin (ribu) Number of Poor People (thousand)	Persentase Penduduk Miskin Percentage of Poor People
(1)	(2)	(3)	(4)
2015	307 907	25,41	29,96
2016	352 570	24,16	28,36
2017	361 397	23,33	27,23
2018	386 431	23,00	26,72
2019	393 450	22,08	25,51
2020	433 249	22,33	25,69
2021	458 533	21,75	26,42
2022	487 469	20,42	24,75

Sumber/Source: BPS, Survei Sosial Ekonomi Nasional Maret/BPS-Statistics Indonesia, March National Socioeconomic Survey

**Tabel 4.4.2** Indeks Kedalaman Kemiskinan dan Indeks Keparahan Kemiskinan di Kabupaten Nias Barat, 2015–2022  
**Table** *Poverty Gap Index and Poverty Severity Index in Regency Nias Barat, 2015–2022*

Tahun Year	Indeks Kedalaman Kemiskinan Poverty Gap Index	Indeks Keparahan Kemiskinan Poverty Severity Index
(1)	(2)	(3)
2015	5,79	1,72
2016	6,25	1,90
2017	4,68	1,16
2018	4,36	0,97
2019	3,34	0,71
2020	3,21	0,61
2021	3,32	0,76
2022	3,10	0,70

Sumber/Source: BPS, Survei Sosial Ekonomi Nasional Maret/BPS-Statistics Indonesia, March National Socioeconomic Survey

05

**PERTANIAN, KEHUTANAN,  
PETERNAKAN DAN PERIKANAN**

*Agriculture, Forestry, Livestock and Fishery*

PRODUKSI BERAS  
KABUPATEN NIAS BARAT, 2022  
*Number of Births in  
Nias Barat Regency, 2022*

14.127 TON





**PENJELASAN TEKNIS**

1. Lahan sawah adalah lahan pertanian yang berpetak-petak dan dibatasi oleh pematang (galengan), saluran untuk menahan/ menyalurkan air, yang biasanya ditanami padi sawah tanpa memandang dari mana diperoleh atau status lahan tersebut. Lahan yang dimaksud termasuk lahan yang terdaftar di Pajak Bumi Bangunan, luran Pembangunan Daerah, lahan bengkok, lahan serobotan, lahan rawa yang ditanami padi dan lahan bekas tanaman tahunan yang telah dijadikan sawah, baik yang ditanami padi, palawija atau tanaman semusim lainnya.
2. Tegall/Kebun adalah lahan pertanian bukan sawah (lahan kering) yang ditanami tanaman semusim atau tahunan dan terpisah dengan halaman sekitar rumah serta penggunaannya tidak berpindah pindah.
3. Ladang/Huma adalah lahan pertanian bukan sawah (lahan kering) yang biasanya ditanami tanaman semusim dan penggunaannya hanya semusim atau dua musim, kemudian akan ditinggalkan bila sudah tidak subur lagi (berpindah-pindah), Kemungkinan lahan ini beberapa tahun kemudian akan dikerjakan kembali jika sudah subur.

**TECHNICAL NOTES**

1. *Wetland is agricultural land that separated by small dykes to resist water, where the main crop is usually wetland paddy without considering where it is got from or the status of the land. It includes the land that is registered at land income tax office, regional development contribution, 'bengkok' land, illegal ownership, swamps for rice cultivation, and annual crop land mark that has been used as rice field, which are both planted with paddy, secondary crops or the other seasonal crops.*
2. *Dry field/Garden is an dryland (unirrigated land) which is planted with seasonal or annual crops and separately from the yard around the house without shifting.*
3. *Unirrigated agricultural field/ Shifting cultivation land is dryland (unirrigated land) that usually is cultivated for seasonal crops and utilized only for one or two seasons, then it will be left when it is not fertile (shifting), Maybe, this land will be used again in a few years if it has been fertile.*

4. Lahan yang sementara tidak diusahakan adalah lahan yang biasanya diusahakan tetapi untuk sementara (lebih dari 1 (satu) tahun tetapi kurang dari atau sama dengan 2 (dua) tahun) tidak diusahakan, termasuk lahan sawah yang tidak diusahakan selama lebih dari 2 (dua) tahun.
  5. Data pokok tanaman pangan yang dikumpulkan adalah luas panen dan produktivitas (hasil per hektar), Produksi tanaman pangan merupakan hasil perkalian antara luas panen dengan produktivitas. Pengumpulan data luas panen dilakukan setiap bulan dengan pendekatan area kecamatan di seluruh wilayah Indonesia. Pengumpulan data produktivitas dilakukan melalui pengukuran langsung pada plot ubinan berukuran 2½ m x 2½ m. Pengumpulan data produktivitas dilakukan setiap subround (empat bulanan) pada waktu panen petani.
  6. Data produksi padi dan palawija yang disajikan adalah dalam kualitas: gabah kering giling (padi), pipilan kering (jagung), biji kering (kedelai dan kacang tanah), dan umbi basah (ubi kayu dan ubi jalar).
  7. Tanaman sayuran dan buah-buahan semusim Tanaman sayuran semusim adalah tanaman
4. *Temporarily unused land is land that is regularly used but temporarily (more than a year but less or equal than twoyears) is unused, it includes wetland that is not cultivated more than twoyears.*
  5. *The main food crops data collected consists of harvested area and productivity (yield per hectare), Food crops production is generated by harvested area multiplied by productivity. The harvested area data is collected every month using sub Subdistrict area approach in all sub Subdistrict in Indonesia. The productivity data collection is conducted by a direct measurement in 2½m x 2½m crop cutting plot. The productivity measurement is conducted in every subround (four monthly) at the time when farmers are harvesting their crops.*
  6. *Production of paddy and secondary crops data are presented in the form of: dry unhusked rice (paddy), dry loose maize (maize), dry shells crops (soybeans and peanuts), and fresh roots (cassava and sweet potatoes).*
  7. *Seasonal vegetable and fruit plants Seasonal vegetable plants are plants which are the sources of*

sumber vitamin, garam mineral dan lain-lain yang dikonsumsi dari bagian tanaman yang berupa daun, bunga, buah, dan umbinya, yang berumur kurang dari satu tahun.

*vitamin, mineral salt, etc, consumed from the part of the plant in the form of leaf, flower, fruit, and root with the age of less than one year.*

8. Tanaman buah-buahan semusim adalah tanaman sumber vitamin, garam mineral, dan lain-lain yang dikonsumsi dari bagian tanaman yang berupa buah, berumur kurang dari satu tahun, tidak berbentuk pohon/rumpun tetapi menjalar dan berbatang lunak.

8. *Seasonal fruit plants are plants which are the sources of vitamin, mineral salt, etc, consumed from the part of the plant in the form of fruits, These plants are creeps with the age of less than one year.*

9. Tanaman buah-buahan dan sayuran tahunan Tanaman buah-buahan tahunan adalah tanaman sumber vitamin, garam mineral, dan lain-lain yang dikonsumsi dari bagian tanaman yang berupa buah dan merupakan tanaman tahunan.

9. *Annual fruit and vegetable plants Annual fruit plants are plants which are the sources of vitamin, contained mineral salt, etc, consumed from the part of plant in the form of fruit and more than one year of age.*

10. Tanaman sayuran tahunan adalah tanaman sumber vitamin, garam mineral, dan lain-lain yang dikonsumsi dari bagian tanaman yang berupa daun dan atau buah yang berumur lebih dari satu tahun.

10. *10. Annual vegetable plants are plants which are the sources of vitamin, contained mineral salt, etc, consumed from the part of the plant in the form of vegetable and more than one year of age.*

11. Tanaman biofarmaka adalah tanaman yang bermanfaat untuk obat-obatan, kosmetik, dan kesehatan yang dikonsumsi atau digunakan dari bagian-bagian tanaman seperti daun, batang, buah, umbi (rimpang) ataupun

11. *Medicinal plants are plants which are useful for medicine, It is consumed from part of the plant such as leaf, flower, fruit, tuber, and root.*



akar.

12. Tanaman hias adalah tanaman yang mempunyai nilai keindahan baik bentuk, warna daun, tajuk maupun bunganya, sering digunakan untuk penghias pekarangan dan lain sebagainya.
13. Luas panen tanaman hortikultura adalah luas tanaman sayuran, buah-buahan, biofarmaka, dan tanaman hias yang diambil hasilnya/dipanen pada periode pelaporan.
14. Luas panen untuk tanaman sayuran adalah luas tanaman yang dipanen sekaligus/habis/dibongkar dan luas tanaman yang dipanen berkali-kali (lebih dari satu kali)/belum habis
15. Tanaman yang dipanen sekaligus/habis/dibongkar adalah tanaman yang sehabis panen langsung dibongkar/dicabut, terdiri dari bawang merah, bawang putih, bawang daun, kentang, kol/kubis, kembang kol, petsai/sawi, wortel, lobak, dan kacang merah.
16. Tanaman yang dipanen berkali-kali (lebih dari satu kali)/belum habis adalah tanaman yang pemanenannya lebih dari satu kali dan biasanya dibongkar apabila panen terakhir sudah tidak memadai lagi, terdiri dari: kacang panjang, cabe besar, cabe
12. *Ornamental plants are plants which have a beauty value, either in shape, colour of leaf or crown of flower, and they are often used as a yard decorator.*
13. *Harvested area of horticulture is area which vegetable, fruit, medicinal and ornamental plant of crop harvested during the period of report*
14. *Harvested area of vegetables is area of entirely plant harvested/ demolished and plant harvested several times/undemolished*
15. *Entirely plants harvested/ demolished are plants usually harvested once and demolished to be substituted by other plants, consisting of: shallots, garlic, leeks, potato, cabbage, cauli flower, mustard green, carrots, chinese radish, and red kidney beans.*
16. *Plants harvested several times/ undemolished are plants usually harvested more than once and demolished in the case that the last harvest was economically not profitable, They consist of : yard long beans, chili, small chili, mushroom, tomatoes, egg plant,*

rawit, jamur, tomat, terung, buncis, ketimun, labu siam, kangkung, bayam, melon, semangka, dan blewah.

*frech beans, cucumber, pumpkin/chajota, swamp cabbage, spinach, melon, watermelon, and blewah.*

17. Produksi hortikultura adalah hasil menurut bentuk produk dari setiap tanaman sayuran, buahbuahan, biofarmaka dan tanaman hias yang diambil berdasarkan luas yang dipanen/ tanaman yang menghasilkan pada bulan/triwulan laporan.

17. *Horticulture production is the standard production quantity form of vegetable, fruit, medicinal and ornamental plant based on harvested area/the number of production plants reported monthly/quarterly*

<https://niasbaratkab.bps.go.id>

**ULASAN**

**DESCRIPTION**

**Hortikultura**

**Horticultural**

Beberapa tanaman hortikultura yang terdapat di Kabupaten Nias Barat terdiri dari bawang daun, bayam, buncis, cabai besar, cabai rawit, kacang panjang, kangkung, ketimun dan terung.

*Some horticultural plants in Nias Barat Regency consist of scallion, spinach, string beans, big chilies, cayenne pepper, long beans, water spinach, cucumbers and eggplants.*

**Perkebunan**

**Plantation**

Jenis pertanian di bidang tanaman perkebunan di Kabupaten Nias Barat sangatlah potensial karena merupakan daerah yang cukup subur untuk tanaman perkebunan. Beberapa jenis komoditi yang merupakan andalan masyarakat Kabupaten Nias Barat antara lain: karet, kelapa, kakao dan pinang.

*Types of farming in the areas of plantation crops in West Nias Barat is a potential for an area that is fertile for plantation crops. Some types of commodities that are the mainstay of the people of West Nias Barat include: rubber, coconut, cocoa and nuts.*

**Peternakan**

**Livestock**

Pada umumnya masyarakat di Kabupaten Nias Barat menggemari kegiatan budidaya peternakan baik itu ternak besar/kecil maupun ternak unggas. Jenis budidaya yang dominan adalah ternak hewan babi dan ayam buras, Kegiatan tersebut merupakan kegiatan sampingan setelah bercocok tanam perkebunan yang dilakukan oleh petani di kawasan masing-masing rumah penduduk.

*In general, people in West Nias Barat fond of aquaculture farms both large livestock/poultry or small livestock. This type of culture is dominated by cattle pigs and local chickens, The activity is a sideline activity after planting plantation by farmers in the respective houses.*

**Perikanan**

Sebagai daerah kepulauan maka Kabupaten Nias Barat sangat potensial terhadap perikanan laut. Sebagian besar hasil perikanan laut tersebut merupakan hasil tangkapan nelayan tradisional sehingga hasil tangkapan yang diperoleh setiap tahunnya relatif masih rendah.

Selain perikanan laut, perikanan darat juga menyimpan potensi yang cukup menjanjikan di Kabupaten Nias Barat, Namun untuk saat ini perikanan darat masih kurang dikembangkan dengan baik.

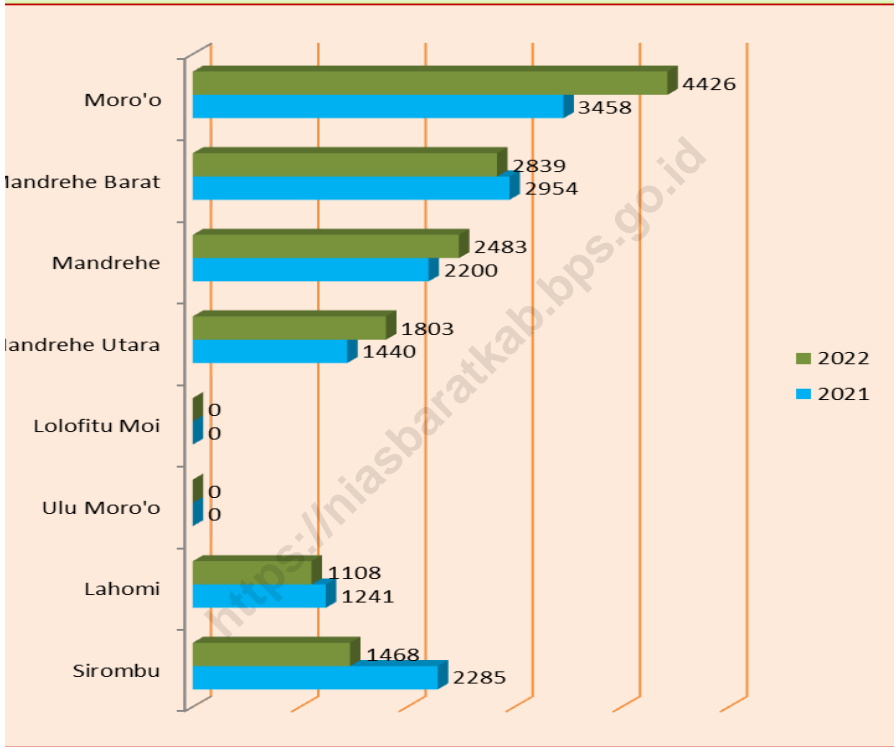
**Fishery**

*As the islands the West Nias Barat Barat potential of the marine fisheries. Most of the marine fisheries are the catch of traditional fishermen to catch earned each year is relatively low.*

*In addition to marine fisheries, inland fisheries also holds the potential is quite promising in West Nias Barat Barat , But for now inland fisheries is still less developed.*

**Gambar** 5.1  
**Figures**

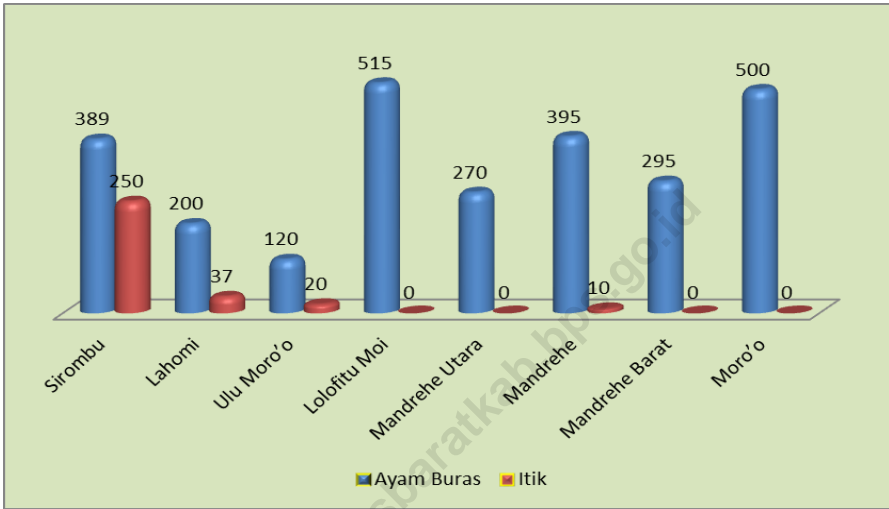
**Produksi Beras Menurut Kecamatan di Kabupaten Nias Barat, 2021 dan 2022**  
**Production of Rice by Subdistrict in Nias Barat Regency, 2021 and 2022**



Sumber/Source: Dinas Ketahanan Pangan, Pertanian dan Perikanan Kabupaten Nias Barat/Office of Food Security, Agriculture and Fisheries of Nias Barat Regency

**Gambar** 5.2  
**Figures**

**Jumlah Populasi Unggas di Kabupaten Nias Barat, 2022**  
**Number of Poultry Population in Nias Barat Regency, 2022**



Sumber/Source: Dinas Ketahanan Pangan, Pertanian dan Perikanan Kabupaten Nias Barat/Office of Food Security, Agriculture and Fisheries of Nias Barat Regency

**5.1 HORTIKULTURA  
HORTICULTURE**

**Tabel 5.1.1 Luas Panen Tanaman Sayuran Menurut Kecamatan dan Jenis Tanaman di Kabupaten Nias Barat (ha), 2021 dan 2022\***  
*Harvested Area of Vegetables by Subdistrict and Kind of Plant in Nias Barat Regency (ha), 2021 and 2022\**

Kecamatan Subdistrict	Bawang Merah Shallot		Cabai Chili	
	2021	2022*	2021	2022*
(1)	(2)	(3)	(4)	(5)
Sirombu	-	-	-	0,5
Lahomi	-	-	-	1
Ulu Moro'o	-	-	-	2
Lolofitu Moi	-	-	-	1
Mandrehe Utara	-	-	-	1
Mandrehe	-	-	-	2
Mandrehe Barat	-	-	-	-
Moro'o	-	-	-	-
<b>Nias Barat</b>	-	-	-	<b>7,5</b>

Lanjutan Tabel/*Continued Table* 5.1.1

Kecamatan <i>Subdistrict</i>	Kentang <i>Potato</i>		Kubis <i>Cabbage</i>	
	2021	2022*	2021	2022*
(1)	(6)	(7)	(8)	(9)
Sirombu	-	-	-	-
Lahomi	-	-	-	-
Ulu Moro'o	-	-	-	-
Lolofitu Moi	-	-	-	-
Mandrehe Utara	-	-	-	-
Mandrehe	-	-	-	-
Mandrehe Barat	-	-	-	-
Moro'o	-	-	-	-
<b>Nias Barat</b>	-	-	-	-



Lanjutan Tabel/Continued Table 5.1.1

Kecamatan Subdistrict	Tomat Tomato		Bawang Putih Garlic		Kacang Panjang Long Bean	
	2021	2022 <sup>x</sup>	2021	2022 <sup>x</sup>	2021	2022 <sup>x</sup>
(1)	(10)	(11)	(12)	(13)	(14)	(15)
Sirombu	-	-	-	-	-	-
Lahomi	-	-	-	-	-	1
Ulu Moro'o	-	-	-	-	-	-
Lolofitu Moi	-	-	-	-	-	1
Mandrehe Utara	-	-	-	-	-	-
Mandrehe	-	-	-	-	-	0,5
Mandrehe Barat	-	-	-	-	-	-
Moro'o	-	-	-	-	-	0,5
<b>Nias Barat</b>	-	-	-	-	-	<b>3</b>

Lanjutan Tabel/*Continued Table* 5.1.1

Kecamatan Subdistrict	Terong Eggplant		Ketimun Cucumber		Kangkung Spinach	
	2021	2022 <sup>x</sup>	2021	2022 <sup>x</sup>	2021	2022 <sup>x</sup>
(1)	(16)	(17)	(18)	(19)	(20)	(21)
Sirombu	-	0,5	-	0,5	-	0,5
Lahomi	-	1	-	-	-	-
Ulu Moro'o	-	1	-	-	-	1
Lolofitu Moi	-	1	-	1	-	1
Mandrehe Utara	-	0,25	-	-	-	0,5
Mandrehe	-	0,25	-	-	-	-
Mandrehe Barat	-	-	-	-	-	0,25
Moro'o	-	0,25	-	-	-	1
<b>Nias Barat</b>	-	<b>4,25</b>	-	<b>1,5</b>	-	<b>4,25</b>

Sumber/*Source*: Dinas Ketahanan Pangan, Pertanian dan Perikanan Kabupaten Nias Barat/*Office of Food Security, Agriculture and Fisheries of Nias Barat Regency*

**Tabel 5.1.2**      **Produksi Tanaman Sayuran Menurut Kecamatan dan Jenis Tanaman di Kabupaten Nias Barat (kuintal), 2021 dan 2022<sup>x</sup>**  
**Table**      **Production of Vegetables by Subdistrict and Kind of Plant in Nias Barat Regency (quintal), 2021 and 2022<sup>x</sup>**

Kecamatan Subdistrict	Bawang Merah Shallot		Cabai Chili	
	2021	2022 <sup>x</sup>	2021	2022 <sup>x</sup>
(1)	(2)	(3)	(4)	(5)
Sirombu	-	-	-	0,6
Lahomi	-	-	-	1,2
Ulu Moro'o	-	-	-	1,5
Lolofitu Moi	-	-	-	1,2
Mandrehe Utara	-	-	-	0,3
Mandrehe	-	-	-	1
Mandrehe Barat	-	-	-	-
Moro'o	-	-	-	-
<b>Nias Barat</b>	-	-	-	<b>5,8</b>

Lanjutan Tabel/*Continued Table* 5.1.2

Kecamatan Subdistrict	Kentang Potato		Kubis Cabbage	
	2021	2022 <sup>x</sup>	2021	2022 <sup>x</sup>
(1)	(6)	(7)	(8)	(9)
Sirombu	-	-	-	-
Lahomi	-	-	-	-
Ulu Moro'o	-	-	-	-
Lolofitu Moi	-	-	-	-
Mandrehe Utara	-	-	-	-
Mandrehe	-	-	-	-
Mandrehe Barat	-	-	-	-
Moro'o	-	-	-	-
<b>Nias Barat</b>	-	-	-	-

Lanjutan Tabel/Continued Table 5.1.2

Kecamatan Subdistrict	Tomat Tomato		Bawang Putih Garlic		Kacang Panjang Long Bean	
	2021	2022 <sup>x</sup>	2021	2022 <sup>x</sup>	2021	2022 <sup>x</sup>
(1)	(10)	(11)	(12)	(13)	(14)	(15)
Sirombu	-	-	-	-	-	-
Lahomi	-	-	-	-	-	0,25
Ulu Moro'o	-	-	-	-	-	-
Lolofitu Moi	-	-	-	-	-	0,5
Mandrehe Utara	-	-	-	-	-	-
Mandrehe	-	-	-	-	-	-
Mandrehe Barat	-	-	-	-	-	0
Moro'o	-	-	-	-	-	-
<b>Nias Barat</b>	-	-	-	-	-	<b>0,75</b>

Lanjutan Tabel/*Continued Table* 5.1.2

Kecamatan Subdistrict	Terong Eggplant		Ketimun Cucumber		Kangkung Spinach	
	2021	2022 <sup>x</sup>	2021	2022 <sup>x</sup>	2021	2022 <sup>x</sup>
(1)	(16)	(17)	(18)	(19)	(20)	(21)
Sirombu	-	0,5	-	0,6	-	0,25
Lahomi	-	-	-	-	-	-
Ulu Moro'o	-	-	-	-	-	1
Lolofitu Moi	-	-	-	-	-	-
Mandrehe Utara	-	-	-	-	-	-
Mandrehe	-	-	-	-	-	-
Mandrehe Barat	-	-	-	-	-	-
Moro'o	-	-	-	-	-	-
<b>Nias Barat</b>	-	<b>0,5</b>	-	<b>0,6</b>	-	<b>1,25</b>

Sumber/*Source*: Dinas Ketahanan Pangan, Pertanian dan Perikanan Kabupaten Nias Barat/*Office of Food Security, Agriculture and Fisheries of Nias Barat Regency*

**Tabel**  
**Table** 5.1.3

**Luas Panen Tanaman Sayuran dan Buah-buahan Semusim Menurut Jenis Tanaman di Kabupaten Nias Barat (ha), 2019–2022**  
**Harvested Area of Seasonal Vegetables and Fruits by Kind of Plant in Nias Barat Regency (ha), 2018–2021**

Jenis Tanaman Kind of Plants	2018	2019	2020	2021 <sup>x</sup>
(1)	(2)	(3)	(4)	(5)
<b>Sayuran/Vegetables:</b>	-	-	-	-
Bawang Merah/Shallots	-	-	-	-
Bawang Putih/Garlic	-	-	-	-
Cabai Besar/Chili/Big Chili	-	-	-	-
Cabai Rawit/Chili/Cayenne Pepper	-	-	-	-
Kentang/Potato	-	-	-	-
Kubis/Cabbage	-	-	-	-
<b>Buah–buahan/Fruits:</b>	-	-	-	-

**Tabel**  
**Table** 5.1.4

**Produksi Tanaman Sayuran dan Buah-buahan Semusim  
Menurut Jenis Tanaman di Kabupaten Nias Barat (kuintal),  
2018–2021**  
*Production of Seasonal Vegetables and Fruits by Kind of  
Plant in Nias Barat Regency (quintal), 2018–2021*

Jenis Tanaman <i>Kind of Plants</i>	2018	2019	2020	2021 <sup>x</sup>
(1)	(2)	(3)	(4)	(5)
<b>Sayuran/<i>Vegetables:</i></b>	-	-	-	-
Bawang Merah/ <i>Shallots</i>	-	-	-	-
Bawang Putih/ <i>Garlic</i>	-	-	-	-
Cabai Besar/ <i>Chili/Big Chili</i>	-	-	-	-
Cabai Rawit/ <i>Chili/Cayenne Pepper</i>	-	-	-	-
Kentang/ <i>Potato</i>	-	-	-	-
Kubis/ <i>Cabbage</i>	-	-	-	-
<b>Buah–buahan/<i>Fruits:</i></b>	-	-	-	-



**Tabel**  
**Table** 5.1.5

**Luas Panen Tanaman Biofarmaka Menurut Kecamatan dan Jenis Tanaman di Kabupaten/Kota Nias Barat (m<sup>2</sup>), 2021 dan 2022**  
*Harvested Area of Medicinal Plants by Subdistrict and Kind of Plant in Nias Barat Regency (m<sup>2</sup>), 2021 and 2022*

Kecamatan Subdistrict	Jahe Ginger		Laos/Lengkuas Galanga		Kencur East Indian Galangal	
	2021	2022	2021	2022	2021	2022
(1)	(2)	(3)	(4)	(5)	(6)	(7)
Sirombu	-	-	-	-	-	-
Lahomi	-	-	-	-	-	-
Ulu Moro'o	-	-	-	-	-	-
Lolofitu Moi	-	-	-	-	-	-
Mandrehe Utara	-	-	-	-	-	-
Mandrehe	-	-	-	-	-	-
Mandrehe Barat	-	-	-	-	-	-
Moro'o	-	-	-	-	-	-
<b>Nias Barat</b>	-	-	-	-	-	-

Lanjutan Tabel/*Continued Table* 5.1.5

Kecamatan Subdistrict	Kunyit Turmeric	
	2021	2022
(1)	(8)	(9)
Sirombu	-	-
Lahomi	-	-
Ulu Moro'o	-	-
Lolofitu Moi	-	-
Mandrehe Utara	-	-
Mandrehe	-	-
Mandrehe Barat	-	-
Moro'o	-	-
<b>Nias Barat</b>	-	-

Sumber/*Source*: Dinas Ketahanan Pangan, Pertanian dan Perikanan Kabupaten Nias Barat/*Office of Food Security, Agriculture and Fisheries of Nias Barat Regency*

**Tabel**  
**Table** 5.1.6

**Produksi Tanaman Biofarmaka Menurut Kecamatan dan Jenis Tanaman di Kabupaten Nias Barat (kg), 2021 dan 2022**

*Production of Medicinal Plants by Subdistrict and Kind of Plant in Nias Barat Regency (kg), 2021 and 2022*

Kecamatan Subdistrict	Jahe Ginger		Laos/Lengkuas Galanga		Kencur East Indian Galangal	
	2021	2022	2021	2022	2021	2022
(1)	(2)	(3)	(4)	(5)	(6)	(7)
Sirombu	-	-	-	-	-	-
Lahomi	-	-	-	-	-	-
Ulu Moro'o	-	-	-	-	-	-
Lolofitu Moi	-	-	-	-	-	-
Mandrehe Utara	-	-	-	-	-	-
Mandrehe	-	-	-	-	-	-
Mandrehe Barat	-	-	-	-	-	-
Moro'o	-	-	-	-	-	-
<b>Nias Barat</b>	-	-	-	-	-	-

Lanjutan Tabel/*Continued Table 5.1.6*

Kecamatan <i>Subdistrict</i>	Kunyit <i>Turmeric</i>	
	2021	2022
(1)	(8)	(9)
Sirombu	-	-
Lahomi	-	-
Ulu Moro'o	-	-
Lolofitu Moi	-	-
Mandrehe Utara	-	-
Mandrehe	-	-
Mandrehe Barat	-	-
Moro'o	-	-
<b>Nias Barat</b>	-	-

Sumber/*Source*: Dinas Ketahanan Pangan, Pertanian dan Perikanan Kabupaten Nias Barat/*Office of Food Security, Agriculture and Fisheries of Nias Barat Regency*

**Tabel** 5.1.7 **Luas Panen Tanaman Biofarmaka Menurut Jenis Tanaman di Kabupaten Nias Barat (m<sup>2</sup>), 2019–2022**  
**Harvested Area of Medicinal Plants by Kind of Plant in Nias Barat Regency (m<sup>2</sup>), 2019–2022**

Jenis Tanaman Kind of Plants	2019	2020	2021	2022
(1)	(2)	(3)	(4)	(5)
Jahe/Ginger	-	-	-	-
Kencur/East Indian Galangal	-	-	-	-
Kunyit/Turmeric	-	-	-	-
Laos/Lengkuas/Galanga	-	-	-	-

Sumber/Source: Dinas Ketahanan Pangan, Pertanian dan Perikanan Kabupaten Nias Barat/Office of Food Security, Agriculture and Fisheries of Nias Barat Regency

**Tabel** 5.1.8 **Produksi Tanaman Biofarmaka Menurut Jenis Tanaman di Kabupaten Nias Barat (kg), 2019–2022**  
**Table** 5.1.8 **Production of Medicinal Plants by Kind of Plant in Nias Barat Regency (kg), 2019–2022**

Jenis Tanaman Kind of Plants	2019	2020	2021	2022
(1)	(2)	(3)	(4)	(5)
Jahe/Ginger	-	-	-	-
Kencur/East Indian Galangal	-	-	-	-
Kunyit/Turmeric	-	-	-	-
Laos/Lengkuas/Galanga	-	-	-	-

Sumber/Source: Dinas Ketahanan Pangan, Pertanian dan Perikanan Kabupaten Nias Barat/Office of Food Security, Agriculture and Fisheries of Nias Barat Regency

**Tabel 5.1.9** Luas Panen Tanaman Hias Menurut Kecamatan dan Jenis Tanaman di Kabupaten Nias Barat (m<sup>2</sup>), 2021 dan 2022  
**Table 5.1.9** Harvested Area of Ornamental Plants by Subdistrict and Kind of Plant in Nias Barat Regency (m<sup>2</sup>), 2021 and 2022

Kecamatan Subdistrict	Anggrek/ <i>Orchid</i>		Krisan/ <i>Chrysantemum</i>		Mawar/ <i>Rose</i>	
	2021	2022	2021	2022	2021	2022
(1)	(2)	(3)	(4)	(5)	(6)	(7)
Sirombu	-	-	-	-	-	-
Lahomi	-	-	-	-	-	-
Ulu Moro'o	-	-	-	-	-	-
Lolofitu Moi	-	-	-	-	-	-
Mandrehe Utara	-	-	-	-	-	-
Mandrehe	-	-	-	-	-	-
Mandrehe Barat	-	-	-	-	-	-
Moro'o	-	-	-	-	-	-
<b>Nias Barat</b>	-	-	-	-	-	-

<https://niasbaratkab.bps.go.id>

Lanjutan Tabel/*Continued Table* 5.1.9

Kecamatan <i>Subdistrict</i>	Sedap Malam/ <i>Tuberose</i>	
	2021	2022
(1)	(8)	(9)
Sirombu	-	-
Lahomi	-	-
Ulu Moro'o	-	-
Lolofitu Moi	-	-
Mandrehe Utara	-	-
Mandrehe	-	-
Mandrehe Barat	-	-
Moro'o	-	-
<b>Nias Barat</b>	-	-

Sumber/*Source*: Dinas Ketahanan Pangan, Pertanian dan Perikanan Kabupaten Nias Barat/*Office of Food Security, Agriculture and Fisheries of Nias Barat Regency*



**Tabel**  
**Table** 5.1.10

**Produksi Tanaman Hias Menurut Kecamatan dan Jenis Tanaman di Kabupaten Nias Barat (tangkai), 2021 dan 2022**  
*Production of Ornamental Plants by Subdistrict and Kind of Plant in Nias Barat Regency, 2021 and 2022*

Kecamatan Subdistrict	Anggrek/ <i>Orchid</i>		Krisan/ <i>Chrysantemum</i>		Mawar/ <i>Rose</i>	
	2021	2022	2021	2022	2021	2022
(1)	(2)	(3)	(4)	(5)	(6)	(7)
Sirombu	-	-	-	-	-	-
Lahomi	-	-	-	-	-	-
Ulu Moro'o	-	-	-	-	-	-
Lolofitu Moi	-	-	-	-	-	-
Mandrehe Utara	-	-	-	-	-	-
Mandrehe	-	-	-	-	-	-
Mandrehe Barat	-	-	-	-	-	-
Moro'o	-	-	-	-	-	-
<b>Nias Barat</b>	-	-	-	-	-	-

Lanjutan Tabel/*Continued Table* 5.1.10

Kecamatan Subdistrict	Sedap Malam/Tuberose	
	2021	2022
(1)	(8)	(9)
Sirombu	-	-
Lahomi	-	-
Ulu Moro'o	-	-
Lolofitu Moi	-	-
Mandrehe Utara	-	-
Mandrehe	-	-
Mandrehe Barat	-	-
Moro'o	-	-
<b>Nias Barat</b>	-	-

Sumber/*Source*: Dinas Ketahanan Pangan, Pertanian dan Perikanan Kabupaten Nias Barat/*Office of Food Security, Agriculture and Fisheries of Nias Barat Regency*

**Tabel** 5.1.11 **Luas Panen Tanaman Hias Menurut Jenis Tanaman di Kabupaten Nias Barat (m<sup>2</sup>), 2019–2022**  
**Table** 5.1.11 **Harvested Area of Ornamental Plants by Kind of Plant in Nias Barat Regency (m<sup>2</sup>), 2019–2022**

Jenis Tanaman Kind of Plants	2019	2020	2021	2022
(1)	(2)	(3)	(4)	(5)
Anggrek/ <i>Orchid</i>	-	-	-	-
Krisan/ <i>Chrysantemum</i>	-	-	-	-
Mawar/ <i>Rose</i>	-	-	-	-
Sedap Malam/ <i>Tuberose</i>	-	-	-	-

Sumber/Source: Dinas Ketahanan Pangan, Pertanian dan Perikanan Kabupaten Nias Barat/Office of Food Security, Agriculture and Fisheries of Nias Barat Regency

**Tabel**  
**Table** 5.1.12

**Produksi Tanaman Hias Menurut Jenis Tanaman di  
Kabupaten Nias Barat (tangkai), 2019–2022**  
*Production of Ornamental Plants by Kind of Plant in Nias  
Barat Regency (stalks), 2019–2022*

Jenis Tanaman <i>Kind of Plants</i>	2019	2020	2021	2022
(1)	(2)	(3)	(4)	(5)
Anggrek/ <i>Orchid</i>	-	-	-	-
Krisan/ <i>Chrysantemum</i>	-	-	-	-
Mawar/ <i>Rose</i>	-	-	-	-
Sedap Malam/ <i>Tuberose</i>	-	-	-	-

Sumber/*Source*: Dinas Ketahanan Pangan, Pertanian dan Perikanan Kabupaten Nias Barat/*Office of Food Security, Agriculture and Fisheries of Nias Barat Regency*

**Tabel**  
**Table** 5.1.13

**Produksi Buah-buahan Menurut Kecamatan dan Jenis Tanaman di Kabupaten Nias Barat (kuintal), 2021 dan 2022**  
*Production of Fruits by Subdistrict and Kind of Plant in Nias Barat Regency (kuintal), 2021 and 2022*

Kecamatan Subdistrict	Mangga/Mango		Durian/Durian	
	2021	2022	2021	2022
(1)	(2)	(3)	(4)	(5)
Sirombu	-	4	935	5
Lahomi	-	4	2167,5	-
Ulu Moro'o	-	-	2762,5	-
Lolofitu Moi	-	-	3017,5	-
Mandrehe Utara	-	-	8520	-
Mandrehe	-	-	4037,5	-
Mandrehe Barat	-	-	1530	-
Moro'o	-	-	2422,5	-
<b>Nias Barat</b>	<b>-</b>	<b>8</b>	<b>25 392,5</b>	<b>5</b>

Lanjutan Tabel/*Continued Table* 5.1.13

Kecamatan Subdistrict	Jeruk Siam/Orange/Tangerine		Pisang/Banana	
	2021	2022	2021	2022
(1)	(6)	(7)	(8)	(9)
Sirombu	-	-	116 000	35
Lahomi	-	-	58 000	23
Ulu Moro'o	-	-	58 000	207
Lolofitu Moi	-	-	229 680	322
Mandrehe Utara	-	-	870 000	92
Mandrehe	-	-	18 850	115
Mandrehe Barat	-	-	28 420	127
Moro'o	-	-	29 290	184
<b>Nias Barat</b>	-	-	<b>1 408 240</b>	<b>1 105</b>

Lanjutan Tabel/*Continued Table* 5.1.13

Kecamatan Subdistrict	Pepaya/Papaya		Salak/Snakefruit	
	2021	2022	2021	2022
(1)	(10)	(11)	(12)	(13)
Sirombu	21 140	2	-	-
Lahomi	8 400	1	-	-
Ulu Moro'o	21 000	-	-	-
Lolofitu Moi	14 840	-	-	-
Mandrehe Utara	11 900	-	-	-
Mandrehe	5 460	-	-	-
Mandrehe Barat	8 400	-	-	-
Moro'o	7 000	-	-	-
<b>Nias Barat</b>	<b>98 140</b>	<b>3</b>	<b>-</b>	<b>-</b>

Lanjutan Tabel/*Continued Table* 5.1.13

Kecamatan Subdistrict	Manggis/Mangosteen		Nanas/Pineapple	
	2021	2022	2021	2022
(1)	(14)	(15)	(16)	(17)
Sirombu	75	1	1 180	5
Lahomi	40	-	1 220	1
Ulu Moro'o	37,5	-	1 500	-
Lolofitu Moi	115	-	680	-
Mandrehe Utara	100	-	1 020	-
Mandrehe	32,6	-	645	-
Mandrehe Barat	80	-	11 800	-
Moro'o	92	-	1 530	-
<b>Nias Barat</b>	<b>572,1</b>	<b>1</b>	<b>19 575</b>	<b>6</b>

Sumber/*Source*: Dinas Ketahanan Pangan, Pertanian dan Perikanan Kabupaten Nias Barat/*Office of Food Security, Agriculture and Fisheries of Nias Barat Regency*



**5.2 PERKEBUNAN  
ESTATE CROPS**

**Tabel 5.2.1 Luas Areal Tanaman Perkebunan Menurut Kecamatan dan Jenis Tanaman di Kabupaten Nias Barat (ha), 2021 dan 2022**  
*Planted Area of Estate Crops by Subdistrict and Type of Crops in Nias Barat Regency (ha), 2021 and 2022*

Kecamatan Subdistrict	Kelapa Sawit/Oil Palm		Kelapa/Coconut	
	2021	2022	2021	2022
(1)	(2)	(3)	(4)	(5)
Sirombu	-	-	550,00	550,00
Lahomi	-	-	90,00	859,46
Ulu Moro'o	-	-	30,00	30,00
Lolofitu Moi	-	-	1 292,00	1 292,00
Mandrehe Utara	-	-	43,40	43,40
Mandrehe	-	-	225,00	225,00
Mandrehe Barat	-	-	76,50	76,50
Moro'o	-	-	309,00	309,00
<b>Nias Barat</b>	-	-	<b>2 615,90</b>	<b>3 385,36</b>

Lanjutan Tabel/*Continued Table* 5.2.1

Kecamatan Subdistrict	Karet/Rubber		Kopi/Coffee	
	2021	2022	2021	2022
(1)	(6)	(7)	(8)	(9)
Sirombu	360,00	360,00	-	-
Lahomi	264,00	264,00	-	-
Ulu Moro'o	133,00	133,00	31,80	31,80
Lolofitu Moi	1 292,00	1 292,00	16,10	16,10
Mandrehe Utara	987,00	987,00	-	-
Mandrehe	1 352,00	1 352,00	-	-
Mandrehe Barat	594,00	594,00	-	-
Moro'o	328,00	328,00	-	-
<b>Nias Barat</b>	<b>5 310,00</b>	<b>5 310,00</b>	<b>47,90</b>	<b>47,90</b>

Lanjutan Tabel/*Continued Table* 5.2.1

Kecamatan Subdistrict	Kakao/Cocoa		Tebu/Sugar cane	
	2021	2022	2021	2022
(1)	(10)	(11)	(12)	(13)
Sirombu	-	-	-	-
Lahomi	-	-	-	-
Ulu Moro'o	44,00	44,00	-	-
Lolofitu Moi	80,25	80,25	-	-
Mandrehe Utara	115,00	115,00	-	-
Mandrehe	204,00	204,00	-	-
Mandrehe Barat	10,50	10,50	-	-
Moro'o	-	-	-	-
<b>Nias Barat</b>	<b>453,75</b>	<b>453,75</b>	-	-

Lanjutan Tabel/*Continued Table 5.2.1*

Kecamatan <i>Subdistrict</i>	Teh/ <i>Tea</i>		Tembakau/ <i>Tobacco</i>	
	2021	2022	2021	2022
(1)	(14)	(15)	(16)	(17)
Sirombu	-	-	-	-
Lahomi	-	-	-	-
Ulu Moro'o	-	-	-	-
Lolofitu Moi	-	-	-	-
Mandrehe Utara	-	-	-	-
Mandrehe	-	-	-	-
Mandrehe Barat	-	-	-	-
Moro'o	-	-	-	-
<b>Nias Barat</b>	-	-	-	-

Lanjutan Tabel/*Continued Table 5.2.1*

Kecamatan Subdistrict	Cengkeh/ <i>Clove</i>		Pala/ <i>Nutmeg</i>	
	2021	2022	2021	2022
(1)	(18)	(19)	(20)	(21)
Sirombu	14,25	14,25	-	-
Lahomi	-	-	-	-
Ulu Moro'o	-	-	-	-
Lolofitu Moi	1,00	1,00	-	-
Mandrehe Utara	-	-	-	-
Mandrehe	-	-	-	-
Mandrehe Barat	-	-	-	-
Moro'o	-	-	-	-
<b>Nias Barat</b>	<b>15,25</b>	<b>15,25</b>	<b>-</b>	<b>-</b>

Lanjutan Tabel/Continued Table 5.2.1

Kecamatan Subdistrict	Nilam/Patchouli		Kapulaga/Cardamom	
	2021	2022	2021	2022
(1)	(22)	(23)	(24)	(25)
Sirombu	-	-	...	...
Lahomi	-	-	...	...
Ulu Moro'o	-	-	...	...
Lolofitu Moi	11,00	11,00	...	...
Mandrehe Utara	-	-	...	...
Mandrehe	-	-	...	...
Mandrehe Barat	-	-	...	...
Moro'o	-	-	...	...
<b>Nias Barat</b>	<b>11,00</b>	<b>11,00</b>	<b>...</b>	<b>...</b>

Lanjutan Tabel/*Continued Table 5.2.1*

Kecamatan Subdistrict	Pinang/ <i>Areca Nut</i>	
	2021	2022
(1)	(26)	(27)
Sirombu	11,50	11,50
Lahomi	6,70	6,70
Ulu Moro'o	31,80	31,80
Lolofitu Moi	31,00	31,00
Mandrehe Utara	10,20	10,20
Mandrehe	104,00	104,00
Mandrehe Barat	83,50	83,50
Moro'o	59,00	59,00
<b>Nias Barat</b>	<b>337,7</b>	<b>337,7</b>

Sumber/*Source*: Dinas Ketahanan Pangan, Pertanian dan Perikanan Kabupaten Nias Barat/*Office of Food Security, Agriculture and Fisheries of Nias Barat Regency*

**Tabel**  
**Table** 5.2.2

**Produksi Perkebunan Menurut Kecamatan dan Jenis Tanaman di Kabupaten Nias Barat (ton), 2020 dan 2021<sup>x</sup>**  
***Production of Estate by Subdistrict and Type of Crops in Nias Barat Regency (ton), 2020 and 2021<sup>x</sup>***

Kecamatan Subdistrict	Kelapa Sawit/Oil Palm		Kelapa/Coconut	
	2021	2022	2021	2022
(1)	(2)	(3)	(4)	(5)
Sirombu	-	-	507,60	507,60
Lahomi	-	-	42,10	661,36
Ulu Moro'o	-	-	18,27	18,27
Lolofitu Moi	-	-	588,77	588,77
Mandrehe Utara	-	-	20,17	20,17
Mandrehe	-	-	70,00	70,00
Mandrehe Barat	-	-	56,84	56,84
Moro'o	-	-	313,20	313,20
<b>Nias Barat</b>	-	-	<b>1 616,95</b>	<b>2 236,21</b>



Lanjutan Tabel/*Continued Table* 5.2.2

Kecamatan Subdistrict	Karet/Rubber		Kopi/Coffee	
	2021	2022	2021	2022
(1)	(6)	(7)	(8)	(9)
Sirombu	166,80	166,80	-	-
Lahomi	134,40	134,40	-	-
Ulu Moro'o	93,60	93,60	-	4,75
Lolofitu Moi	588,77	588,77	-	2,72
Mandrehe Utara	327,52	327,52	-	-
Mandrehe	361,25	361,25	-	-
Mandrehe Barat	256,04	256,04	-	-
Moro'o	434,00	434,00	-	-
<b>Nias Barat</b>	<b>2 362,38</b>	<b>2 362,38</b>	<b>-</b>	<b>7,47</b>

Lanjutan Tabel/*Continued Table* 5.2.2

Kecamatan Subdistrict	Kakao/Cocoa		Tebu/Sugar cane	
	2021	2022	2021	2022
(1)	(10)	(11)	(12)	(13)
Sirombu	-	-	-	-
Lahomi	-	-	-	-
Ulu Moro'o	9,80	9,80	-	-
Lolofitu Moi	7,75	7,77	-	-
Mandrehe Utara	4,20	4,20	-	-
Mandrehe	8,60	8,60	-	-
Mandrehe Barat	0,53	0,53	-	-
Moro'o	-	-	-	-
<b>Nias Barat</b>	<b>30,88</b>	<b>30,90</b>	-	-

Lanjutan Tabel/*Continued Table* 5.2.2

Kecamatan Subdistrict	Teh/Tea		Tembakau/Tobacco	
	2021	2022	2021	2022
(1)	(14)	(15)	(16)	(17)
Sirombu	-	-	-	-
Lahomi	-	-	-	-
Ulu Moro'o	-	-	-	-
Lolofitu Moi	-	-	-	-
Mandrehe Utara	-	-	-	-
Mandrehe	-	-	-	-
Mandrehe Barat	-	-	-	-
Moro'o	-	-	-	-
<b>Nias Barat</b>	-	-	-	-

Lanjutan Tabel/*Continued Table* 5.2.2

Kecamatan Subdistrict	Cengkeh/Clove		Pala/Nutmeg	
	2021	2022	2021	2022
(1)	(18)	(19)	(20)	(21)
Sirombu	1,57	1,57	-	-
Lahomi	-	-	-	-
Ulu Moro'o	-	-	-	-
Lolofitu Moi	0,08	0,08	-	-
Mandrehe Utara	-	-	-	-
Mandrehe	-	-	-	-
Mandrehe Barat	-	-	-	-
Moro'o	-	-	-	-
<b>Nias Barat</b>	<b>1,65</b>	<b>1,65</b>	-	-

Lanjutan Tabel/*Continued Table* 5.2.2

Kecamatan <i>Subdistrict</i>	Nilam/ <i>Patchouli</i>		Kapulaga/ <i>Cardamom</i>	
	2021	2022	2021	2022
(1)	(22)	(23)	(24)	(25)
Sirombu	-	0,45	-	-
Lahomi	-	-	-	-
Ulu Moro'o	-	-	-	-
Lolofitu Moi	0,45	-	-	-
Mandrehe Utara	-	-	-	-
Mandrehe	-	-	-	-
Mandrehe Barat	-	-	-	-
Moro'o	-	-	-	-
<b>Nias Barat</b>	<b>0,45</b>	<b>0,45</b>	<b>-</b>	<b>-</b>

Lanjutan Tabel/*Continued Table 5.2.2*

Kecamatan Subdistrict	Pinang/Areca Nut	
	2021	2022
(1)	(26)	(27)
Sirombu	2,56	2,56
Lahomi	2,00	2,00
Ulu Moro'o	13,30	13,30
Lolofitu Moi	4,19	4,19
Mandrehe Utara	1,60	1,60
Mandrehe	16,50	16,50
Mandrehe Barat	5,95	5,95
Moro'o	0,50	0,50
<b>Nias Barat</b>	<b>46,6</b>	<b>46,6</b>

Sumber/*Source*: Dinas Ketahanan Pangan, Pertanian dan Perikanan Kabupaten Nias Barat/*Office of Food Security, Agriculture and Fisheries of Nias Barat Regency*

**5.3 PERIKANAN  
FISHERY**

**Tabel 5.3.1 Jumlah Produksi Ikan di Kabupaten Nias Barat, 2022**  
**Table Production Number of Fish in Nias Barat Regency, 2022**

Kecamatan Subdistrict	Produksi (Ton) Production		Jumlah Total
	Perikanan Laut Sea Fish	Perairan Tawar In Land Water Fish	
(1)	(2)	(3)	(4)
Sirombu	101,5	5,5	107
Lahomi	-	4,1	4,1
Ulu Moro'o	-	3,4	3,4
Lolofitu Moi	-	5,0	5,0
Mandrehe Utara	-	4,5	4,5
Mandrehe	-	5,4	5,4
Mandrehe Barat	-	5,2	5,2
Moro'o	43,5	3,9	47,4
<b>Nias Barat</b>	<b>145</b>	<b>37</b>	<b>182</b>

Sumber/Source: Dinas Ketahanan Pangan, Pertanian dan Perikanan Kabupaten Nias Barat/Office of Food Security, Agriculture and Fisheries of Nias Barat Regency

**Tabel**  
**Table** 5.3.2

**Jumlah Produksi Ikan Air Tawar menurut Kecamatan di Kabupaten Nias Barat, 2022**  
**Number of Freshwater Fish Production by Subdistrict in Nias Barat Regency, 2022**

Kecamatan Subdistrict	Produksi (Ton) Production					Jumlah Total
	Sungai River	Rawa Swamp	Kolam Pond	Jaring Apung Floating Net	Mina Padi Rice Mina	
(1)	(2)	(3)	(4)	(5)	(6)	(7)
Sirombu	0,9	-	4,6	-	-	5,5
Lahomi	0,6	-	3,5	-	-	4,1
Ulu Moro'o	0,4	-	3,0	-	-	3,4
Lolofitu Moi	0,7	-	4,3	-	-	5,0
Mandrehe Utara	0,6	-	3,9	-	-	4,5
Mandrehe	0,5	-	4,9	-	-	5,4
Mandrehe Barat	0,6	-	4,6	-	-	5,2
Moro'o	0,5	-	3,4	-	-	3,9
<b>Nias Barat</b>	<b>4,8</b>	<b>-</b>	<b>32,2</b>	<b>-</b>	<b>-</b>	<b>37</b>

Sumber/Source: Dinas Ketahanan Pangan, Pertanian dan Perikanan Kabupaten Nias Barat/Office of Food Security, Agriculture and Fisheries of Nias Barat Regency



**Tabel**  
**Table** 5.3.3

**Luas Areal Pemeliharaan Ikan Air Tawar menurut Kecamatan di Kabupaten Nias Barat, 2022**  
**Harvest Area of Freshwater Fish Production by Subdistrict in Nias Barat Regency, 2022**

Kecamatan Subdistrict	Luas Areal (Ha) Harvest Area				Jumlah Total
	Sungai River	Rawa Swamp	Kolam Pond	Sawah Wet Rice Field	
(1)	(2)	(3)	(4)	(5)	(6)
Sirombu	-	-	-	-	-
Lahomi	-	-	-	-	-
Ulu Moro'o	-	-	-	-	-
Lolofitu Moi	-	-	-	-	-
Mandrehe Utara	-	-	-	-	-
Mandrehe	-	-	-	-	-
Mandrehe Barat	-	-	-	-	-
Moro'o	-	-	-	-	-
<b>Nias Barat</b>	-	-	-	-	-

Sumber/Source: Dinas Ketahanan Pangan, Pertanian dan Perikanan Kabupaten Nias Barat/Office of Food Security, Agriculture and Fisheries of Nias Barat Regency

**Tabel**  
**Table** 5.3.4**Perkembangan Jumlah Nelayan menurut Kecamatan di Kabupaten Nias Barat, 2022**  
**Growth of Fisherman by Subdistrict in Nias Barat Regency, 2022**

Kecamatan Subdistrict	2022
(1)	(2)
Sirombu	444
Lahomi	-
Ulu Moro'o	-
Lolofitu Moi	-
Mandrehe Utara	-
Mandrehe	-
Mandrehe Barat	-
Moro'o	111
<b>Nias Barat</b>	<b>555</b>

Sumber/Source: Dinas Ketahanan Pangan, Pertanian dan Perikanan Kabupaten Nias Barat/Office of Food Security, Agriculture and Fisheries of Nias Barat Regency

**Tabel**  
**Table** 5.3.5

**Jumlah Alat Penangkapan Ikan di Laut menurut  
Kecamatan di Kabupaten Nias Barat, 2022**  
*Number of Fishing in Marine Tool by Subdistrict in Nias  
Barat Regency, 2022*

Kecamatan <i>Subdistrict</i>	Sarana Penangkapan <i>Arrest Means</i>				
	Bagan Tancap <i>Chart Step</i>	Bagan Perahu <i>Chart Boat</i>	Pukat Tepi <i>Bank Trawl</i>	Jaring Insang Hanyut	Jaring Insang Tancap
(1)	(2)	(3)	(4)	(5)	(6)
Sirombu	-	-	-	53	-
Lahomi	-	-	-	-	-
Ulu Moro'o	-	-	-	-	-
Lolofitu Moi	-	-	-	-	-
Mandrehe Utara	-	-	-	-	-
Mandrehe	-	-	-	-	-
Mandrehe Barat	-	-	-	-	-
Moro'o	-	-	-	-	-
<b>Nias Barat</b>	-	-	-	<b>53</b>	-

Lanjutan Tabel/*Continued Table* 5.3.5

Kecamatan <i>Subdistrict</i>	Sarana Penangkapan <i>Arrest Means</i>				
	Jaring 3 Lapis	Bagan Perahu <i>Chart Boat</i>	Pancing Ulur	Sero (termasuk bubu ambal)	Alat Penangkapan Kerang
(1)	(2)	(3)	(4)	(5)	(6)
Sirombu	-	-	374	-	-
Lahomi	-	-	-	-	-
Ulu Moro'o	-	-	-	-	-
Lolofitu Moi	-	-	-	-	-
Mandrehe Utara	-	-	-	-	-
Mandrehe	-	-	-	-	-
Mandrehe Barat	-	-	-	-	-
Moro'o	-	-	160	-	-
<b>Nias Barat</b>	-	-	<b>534</b>	-	-

Sumber/*Source*: Dinas Ketahanan Pangan, Pertanian dan Perikanan Kabupaten Nias Barat/*Office of Food Security, Agriculture and Fisheries of Nias Barat Regency*

**Tabel 5.3.6** Jumlah Perahu/Kapal menurut Kecamatan dan Jenis Kapal di Kabupaten Nias Barat, 2022  
**Table 5.3.6** Number of Boat by Subdistrict and Kind Boat in Nias Barat Regency, 2022

Kecamatan Subdistrict	Jenis Kapal Kind Boat			Jumlah Total
	Perahu Motor	Perahu Motor Tempel < 5 GT	Kapal Motor 5-10 GT	
(1)	(2)	(3)	(4)	(5)
Sirombu	143	5	-	148
Lahomi	-	-	-	-
Ulu Moro'o	-	-	-	-
Lolofitu Moi	-	-	-	-
Mandrehe Utara	-	-	-	-
Mandrehe	-	-	-	-
Mandrehe Barat	-	-	-	-
Moro'o	35	-	-	35
<b>Nias Barat</b>	<b>178</b>	<b>5</b>	<b>-</b>	<b>183</b>

Sumber/Source: Dinas Ketahanan Pangan, Pertanian dan Perikanan Kabupaten Nias Barat/Office of Food Security, Agriculture and Fisheries of Nias Barat Regency

**Tabel**  
**Table** 5.3.7**Jumlah Produksi Ikan Olahan di Kabupaten Nias Barat, 2022**  
**Number of Processed Fish Production in Nias Barat Regency, 2022**

Kecamatan Subdistrict	Jenis Ikan Olahan Types of Processed Fish			
	Ikan Asap Smoked Fish	Ikan Kering Dried Fish	Ikan Asin Salted Fish	Olahan Lainnya Other
(1)	(2)	(3)	(4)	(5)
Sirombu	-	-	-	-
Lahomi	-	-	-	-
Ulu Moro'o	-	-	-	-
Lolofitu Moi	-	-	-	-
Mandrehe Utara	-	-	-	-
Mandrehe	-	-	-	-
Mandrehe Barat	-	-	-	-
Moro'o	-	-	-	-
<b>Nias Barat</b>	-	-	-	-

Sumber/Source: Dinas Ketahanan Pangan, Pertanian dan Perikanan Kabupaten Nias Barat/Office of Food Security, Agriculture and Fisheries of Nias Barat Regency

**5.4 PERTANIAN  
AGRICULTURE**

**Tabel 5.4.1 Luas Panen Padi Menurut Kecamatan di Kabupaten Nias Barat (ha), 2021 dan 2022**  
**Table 5.4.1 Harvested Area of Rice Fields by Subdistrict in Nias Barat Regency (ha), 2021 and 2022**

Kecamatan Subdistrict	Padi Sawah/Rice Fields		Padi Ladang/Rice Garden	
	2021	2022	2021	2022
(1)	(2)	(3)	(4)	(5)
Sirombu	950,00	526,00	-	-
Lahomi	285,00	397,00	-	-
Ulu Moro'o	-	-	-	-
Lolofitu Moi	-	-	-	-
Mandrehe Utara	443,00	827,00	-	-
Mandrehe	752,00	870,00	-	-
Mandrehe Barat	1 082,00	1 082,00	-	-
Moro'o	950,00	1 356,00	-	-
<b>Nias Barat</b>	<b>4 462,00</b>	<b>5 058,00</b>	<b>-</b>	<b>-</b>

Sumber/Source: Dinas Ketahanan Pangan, Pertanian dan Perikanan Kabupaten Nias Barat/Office of Food Security, Agriculture and Fisheries of Nias Barat Regency

**Tabel**  
**Table** 5.4.2

**Produksi dan Produktivitas Padi Menurut Kecamatan di Kabupaten Nias Barat, 2021 dan 2022**  
*Production and Productivity of Rice Fields by Subdistrict in Nias Barat Regency, 2021 and 2022*

Kecamatan Subdistrict	Produksi (ton) Production		Produktivitas (ton/ha) Productivity	
	2021	2022	2021	2022
(1)	(2)	(3)	(4)	(5)
Sirombu	3 515,00	2 367,00	3,70	4,50
Lahomi	1 910,00	1 787,00	6,70	4,50
Ulu Moro'o	-	-	-	-
Lolofitu Moi	-	-	-	-
Mandrehe Utara	2 215,00	2 817,00	5,00	4,5
Mandrehe	3 384,00	3 879,00	4,50	4,5
Mandrehe Barat	4 544,00	4 436,00	4,20	4,1
Moro'o	5 320,00	6 580,00	5,60	5,1
<b>Nias Barat</b>	<b>20 888,00</b>	<b>21 866,00</b>	<b>29,70</b>	<b>4,5</b>

Sumber/Source: Dinas Ketahanan Pangan, Pertanian dan Perikanan Kabupaten Nias Barat/Office of Food Security, Agriculture and Fisheries of Nias Barat Regency



**Tabel**  
**Table** 5.4.3

**Produksi Beras Menurut Kecamatan di Kabupaten Nias Barat, 2021 dan 2022**  
**Production of Rice by Subdistrict in Nias Barat Regency, 2021 and 2022**

Kecamatan Subdistrict	Produksi (ton) Production	
	2021	2022
(1)	(2)	(3)
Sirombu	2 285	1 468
Lahomi	1 241	1 108
Ulu Moro'o	-	-
Lolofitu Moi	-	-
Mandrehe Utara	1 440	1 803
Mandrehe	2 200	2 483
Mandrehe Barat	2 954	2 839
Moro'o	3 458	4 426
<b>Nias Barat</b>	<b>13 578</b>	<b>14 127</b>

Sumber/Source: Dinas Ketahanan Pangan, Pertanian dan Perikanan Kabupaten Nias Barat/Office of Food Security, Agriculture and Fisheries of Nias Barat Regency

## 5.5 PETERNAKAN LIVESTOCK

**Tabel 5.5.1** Populasi Ternak dan Unggas, Produksi Daging, dan Telur di Kabupaten Nias Barat, 2022  
*Population of Livestock dan Poultry, Meat dan Egg Product in Nias Barat Regency, 2022*

Rincian Details	2022
(1)	(2)
<b>Ternak Besar/Kecil (Ekor)</b>	
Sapi	202
Kerbau	-
Kuda	-
Babi	3 959
Kambing	55
<b>Ternak Unggas (Ekor)</b>	
Ayam Buras	2 684
Itik	317
<b>Produksi Daging (ton)</b>	
Daging Ternak Besar/Kecil	39 999
Daging Unggas	37,1186
<b>Produksi Telur (butir)</b>	88 068

Sumber/Source: Dinas Ketahanan Pangan, Pertanian dan Perikanan Kabupaten Nias Barat/Office of Food Security, Agriculture and Fisheries of Nias Barat Regency

**Tabel 5.5.2** Jumlah Populasi Ternak di Kabupaten Nias Barat, 2022  
**Table** Number of Livestock Population in Nias Barat Regency, 2022

Kecamatan Subdistrict	Jenis Ternak Type of Livestock					Jumlah Total
	Sapi Cow	Kerbau Buffalo	Kuda Horse	Babi Pig	Kambing Goat	
(1)	(2)	(3)	(4)	(5)	(6)	(7)
Sirombu	200	-	-	276	49	525
Lahomi	-	-	-	317	-	317
Ulu Moro'o	-	-	-	250	-	250
Lolofitu Moi	2	-	-	587	-	587
Mandrehe Utara	-	-	-	254	-	254
Mandrehe	-	-	-	944	-	944
Mandrehe Barat	-	-	-	345	-	345
Moro'o	-	-	-	986	-	986
<b>Nias Barat</b>	<b>202</b>	<b>-</b>	<b>-</b>	<b>3 959</b>	<b>49</b>	<b>4 210</b>

Sumber/Source: Dinas Ketahanan Pangan, Pertanian dan Perikanan Kabupaten Nias Barat/Office of Food Security, Agriculture and Fisheries of Nias Barat Regency

**Tabel 5.5.3** Jumlah Populasi Unggas di Kabupaten Nias Barat, 2022  
**Table** *Number of Poultry Population in Nias Barat Regency, 2022*

Kecamatan Subdistrict	Jenis Unggas Type of Poultry		Jumlah Total
	Ayam Buras Free-range Chicken	Itik Duck	
(1)	(2)	(3)	(4)
Sirombu	389	250	639
Lahomi	200	37	237
Ulu Moro'o	120	20	140
Lolofitu Moi	515	-	515
Mandrehe Utara	270	-	270
Mandrehe	395	10	405
Mandrehe Barat	295	-	295
Moro'o	500	-	500
<b>Nias Barat</b>	<b>2 684</b>	<b>317</b>	<b>3 001</b>

Sumber/Source: Dinas Ketahanan Pangan, Pertanian dan Perikanan Kabupaten Nias Barat/Office of Food Security, Agriculture and Fisheries of Nias Barat Regency

**Tabel 5.5.4**      **Produksi Daging di Kabupaten Nias Barat, 2022**  
**Table**              **Production of Meat in Nias Barat Regency, 2022**

Kecamatan Subdistrict	Produksi Daging (ton) Meat Product (ton)		Jumlah Total
	Daging Ternak Besar/Kecil Livestock Meat Big/Small	Daging Unggas Poultry Meat	
(1)	(2)	(3)	(4)
Sirombu	3,28	1,91	5,19
Lahomi	2,80	5,16	7,96
Ulu Moro'o	2,10	4,04	6,14
Lolofitu Moi	5,76	8,17	13,93
Mandrehe Utara	2,02	4,89	6,91
Mandrehe	10,51	6,12	16,63
Mandrehe Barat	3,11	2,88	5,99
Moro'o	10,45	3,95	14,4
<b>Nias Barat</b>	<b>40,03</b>	<b>37,12</b>	<b>77,15</b>

Sumber/Source: Dinas Ketahanan Pangan, Pertanian dan Perikanan Kabupaten Nias Barat/Office of Food Security, Agriculture and Fisheries of Nias Barat Regency

**Tabel 5.5.5**      **Produksi Telur di Kabupaten Nias Barat, 2022**  
**Table**            **Production of Eggs in Nias Barat Regency, 2022**

Kecamatan Subdistrict	Telur Ayam Chicken Eggs		Telur Itik Duck Eggs	
	Butir Grain	Kg	Butir Grain	Kg
(1)	(2)	(3)	(4)	(5)
Sirombu	311	19,45	1 900	158,33
Lahomi	160	10,00	1 050	87,50
Ulu Moro'o	96	6,00	750	62,50
Lolofitu Moi	46 812	2 925,75	-	-
Mandrehe Utara	3 053	190,81	-	-
Mandrehe	17 166	1 072,88	374	187,00
Mandrehe Barat	15 946	996,63	-	-
Moro'o	400	25,00	-	-
<b>Nias Barat</b>	<b>83 994</b>	<b>5 246,51</b>	<b>4 074</b>	<b>495,30</b>

Sumber/Source: Dinas Ketahanan Pangan, Pertanian dan Perikanan Kabupaten Nias Barat/Office of Food Security, Agriculture and Fisheries of Nias Barat Regency



06

## INDUSTRI, PERTAMBANGAN DAN ENERGI

*Industry, Mining, and Energy*

JUMLAH LISTRIK TERJUAL  
KABUPATEN NIAS BARAT, 2022  
*Number of Electricity Sold in  
Nias Barat Regency, 2022*

23.845.558 kwh







**PENJELASAN TEKNIS**

1. Pengumpulan data industri besar dan sedang dilakukan melalui Survei Industri Besar dan Sedang yang dilaksanakan setiap tahun secara lengkap (sensus) sejak tahun 1975. Survei Industri Besar dan Sedang mencakup semua perusahaan industri yang mempunyai tenaga kerja 20 orang atau lebih dengan menggunakan kuesioner II A.
2. Klasifikasi industri yang digunakan dalam survei ini berdasar kepada Klasifikasi Baku Lapangan Usaha Indonesia (KBLI). KBLI adalah klasifikasi lapangan usaha yang berdasar kepada International Standard Industrial Classification of All Economic Activities (ISIC) revisi 4 yang telah disesuaikan dengan kondisi Indonesia.
3. Industri manufaktur adalah suatu kegiatan ekonomi yang melakukan kegiatan mengubah suatu barang dasar secara mekanis, kimia, atau dengan tangan sehingga menjadi barang jadi/setengah jadi, dan atau barang yang kurang nilainya menjadi barang yang lebih tinggi nilainya, dan sifatnya lebih dekat kepada pemakai akhir. Termasuk dalam kegiatan ini adalah jasa industri dan pekerjaan perakitan.
4. Jasa industri adalah kegiatan

**TECHNICAL NOTES**

1. *Data collection of large and medium scale manufacturing is conducted through The Large and Medium Manufacturing Establishment Survey that has been done annually for all industries (census) since 1975. Large and Medium Manufacturing Establishment Survey covers all manufactures/industries with 20 workers or more by questionnaire II A.*
2. *The industrial classification adopted in this survey refers to the Klasifikasi Baku Lapangan Usaha Indonesia (KBLI). KBLI is classification of economic activities based on the International Standard Industrial Classification of All Economic Activities (ISIC rev 4) that has been modified according to the local condition in Indonesia.*
3. *Manufacturing industry is defined as an economic activity processing basic goods mechanically, chemicals or manually into final or intermediate goods, It is also defined as processing of lower value goods into higher value goods as final or intermediate products. The activities also include services for manufacturing and assembling.*
4. *Services for manufacturing is*

industri yang melayani keperluan pihak lain. Pada kegiatan ini bahan baku disediakan oleh pihak lain sedangkan pihak pengolah hanya melakukan pengolahannya dengan mendapat imbalan sebagai balas jasa (upah maklon).

*defined as a manufacturing activity which serving other manufacturing establishments. In this case, raw materials are supplied by others while the workers are paid as a compensation for processing raw materials.*

5. Perusahaan atau usaha industri adalah suatu unit (kesatuan) usaha yang melakukan kegiatan ekonomi, bertujuan menghasilkan barang atau jasa, terletak pada suatu bangunan atau lokasi tertentu, dan mempunyai catatan administrasi tersendiri mengenai produksi dan struktur biaya serta ada seorang atau lebih yang bertanggung jawab atas usaha tersebut.
  6. Industri manufaktur dikelompokkan ke dalam 4 golongan berdasarkan banyaknya pekerja, yaitu: industri besar (100 orang pekerja atau lebih), industri sedang/menengah (20–99 orang pekerja), industri kecil (5–19 orang pekerja), dan industri mikro (1–4 orang pekerja).
  7. Pelanggan adalah individu atau kelompok, baik rumah tangga, perusahaan atau institusi nonprofit yang membeli air bersih dari perusahaan air bersih.
  8. Air disalurkan adalah volume air bersih dari perusahaan air bersih.
5. *A manufacturing establishment is defined as a production unit engaged in economic activity, producing goods or services, located in a building or in a certain location, keeping a business record concerning the production and cost structure, and having a person or more that are responsible to those activities.*
  6. *Manufacturing industries are categorized into four groups, based on the number of employees: large scale manufacturing (100 employees or more), medium scale manufacturing (20-99 employees), small scale manufacturing (5–19 employees), and micro industry (1–4 employees).*
  7. *Customers are individuals or groups, whether household, company or non-profit institutions that buy water supply from water supply establishment.*
  8. *Distributed water is the volume of water supply from water supply establishment.*

**ULASAN**

Pengadaan listrik Kabupaten Nias Barat masih bergabung dengan PLN Area Nias Barat Rayon Gunungsitoli yang disuplai oleh PLTD Moawo dan PLTD Idanoi. Pada tahun 2022 Penjualan Energi Listrik paling banyak ke Pelanggan Rumah Tangga yaitu 19.439.617,71 di Kabupaten Nias Barat. Sedangkan yang palingnya rendah adalah kategori pelanggan Industri sebesar 262,2 kwh.

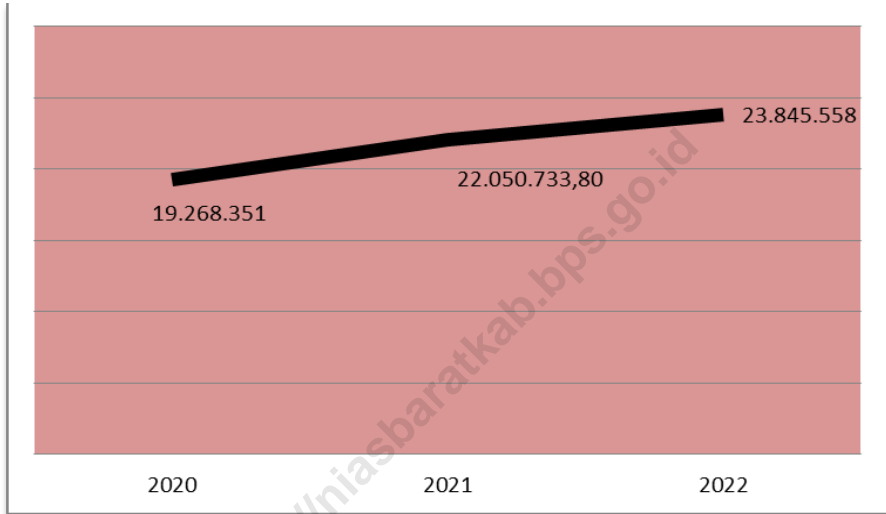
**DESCRIPTION**

*The electricity supply for Nias Barat Regency is still joined by PLN Area Nias Barat Rayon Gunungsitoli which is supplied by PLTD Moawo and PLTD Idanoi. In 2022, the most electricity sales will be to household customers, namely 19,439,617.71 in West Nias Barat Regency. While the lowest was the Industrial customer category of 262.2 kwh.*

<https://niasbaratkab.bps.go.id>

**Gambar** 6.1  
**Figures**

**Perkembangan Penjualan Energi Listrik menurut Pelanggan di ULP Nias Barat (kwh), 2020-2022**  
*Development of Sales of Electrical Energy according to Customers in Nias Barat ULP, 2020-2022*



Sumber/Source: PT. PLN (Persero) Area Nias Rayon Gunungsitoli

**Tabel**  
**Table** 6.1**Perkembangan Penjualan Energi Listrik menurut  
Pelanggan di ULP Nias Barat (kwh), 2020-2022**  
*Development of Sales of Electrical Energy according to  
Customers in Nias Barat ULP, 2020-2022*

Pelanggan Customer	Listrik Terjual (kwh) Electricity Sold		
	2020	2021	2022
(1)	(2)	(3)	(4)
Rumahtangga/Household	15 681 550	18 708 364	19 439 617,71
Komersil (Bisnis)/ Commercial (Business)	1 249 967	1 364 973	1 581 532,66
Industri/Industry	-	85,8	262,2
Pemerintah/Government	1 017 121	1 027 719	1 049 618,28
Sosial/Social	1 311 726	1 378 458	1 753 978,85
Lain-lain/Etc	5 965	14 894	16 322
<b>Nias Barat</b>	<b>19 268 351</b>	<b>22 050 733,80</b>	<b>23 845 558</b>

Sumber/Source: PT. PLN (Persero) Area Nias Rayon Gunungsitoli

**Tabel**  
**Table 6.2****Perkembangan Penjualan Energi Listrik menurut  
Pelanggan di ULP Nias Barat (Rp), 2020-2022**  
**Development of Sales of Electrical Energy according to  
Customers in Nias Barat ULP, 2020-2022**

Pelanggan Customer	Listrik Terjual (Rupiah) Electricity Sold		
	2020	2021	2022
(1)	(2)	(3)	(4)
Rumahtangga/Household	7 288 263 426	10 644 703 926	14 377 646 030
Komersil (Bisnis)/ Commercial (Business)	1 742 577 473	1 811 997 511	2 107 169 000
Industri/Industry	-	95 454	290 899
Pemerintah/Government	1 415 455 979	1 420 573 837	1 571 340 165
Sosial/Social	615 393 108	707 012 017	967 111 291
Lain-lain/Etc	11 071 496 276	27 403 004	33 786 847
<b>Nias Barat</b>	<b>22 133 186 262</b>	<b>28 489 156.477</b>	<b>19 057 344 232</b>

Sumber/Source: PT. PLN (Persero) Area Nias Rayon Gunungsitoli

07

## PARIWISATA

*Tourism*



JUMLAH PENGINAPAN  
KABUPATEN NIAS BARAT, 2022

*Number of Accommodation in  
Nias Barat Regency, 2022*

10





**PENJELASAN TEKNIS****TECHNICAL NOTES**

1. Wisatawan mancanegara (wisman) ialah setiap pengunjung yang mengunjungi suatu negara di luar tempat tinggalnya, didorong oleh satu atau beberapakeperluan tanpa bermaksud memperoleh penghasilan di tempat yang dikunjungi dan lamanya kunjungan tersebut tidak lebih dari satu tahun (12 bulan). Definisi ini mencakup 2 (dua) kategori wisatawan mancanegara, yaitu:

a. Wisatawan (turis) ialah setiap pengunjung seperti definisi di atas yang tinggal paling sedikit 24 jam, akan tetapi tidak lebih dari 1 (satu) tahun di tempat yang dikunjungi, dengan maksud antara lain: berlibur, rekreasi, olah raga, bisnis, menghadiri pertemuan, studi, dan kunjungan dengan alasan kesehatan.

b. Pelancong ialah setiap pengunjung seperti definisi di atas yang tinggal kurang dari 24 jam di tempat yang dikunjungi (termasuk "Cruise passengers"). Cruise Passengers ialah setiap pengunjung yang tiba di suatu negara di mana mereka tidak menginap di akomodasi yang tersedia di negara tersebut, misalnya dengan kapal laut.

1. *An International Visitor is any person visiting a country other than his usual place of residence for any reason other than for earning income in the country visited, and the length of stay is no more than one year (12 months). This definition covers two categories of foreign visitors, namely:*

a. *"Tourist" is any visitor staying for at least 24 hours, but no more than one year, in the country visited, with the intention of visiting, and for any of these purposes: Pleasure, recreation and sports, Business, visiting friends and relatives, missions, attending meetings, conferences, visit for health reasons and study.*

b. *"Excursionist" is any visitor staying less than 24 hours in the country visited including, "Cruise Passengers", i.e. visitors arriving in a country without staying in any accommodation available in the visited country.*

2. Rata-rata lama tinggal adalah rata-rata waktu tinggal wisatawan mancanegara di Indonesia untuk satu kali kunjungan.
  3. Usaha penyediaan akomodasi adalah usaha yang menyediakan pelayanan penginapan yang dapat dilengkapi dengan pelayanan pariwisata lainnya. Usaha penyediaan akomodasi dapat berupa hotel, vila, pondok wisata, bumi perkemahan, persinggahan karavan, dan akomodasi lainnya yang digunakan untuk tujuan pariwisata.
  4. Hotel adalah penyediaan akomodasi secara harian berupa kamar di dalam satu bangunan yang dapat dilengkapi dengan jasa pelayanan makan dan minum, kegiatan hiburan dan atau fasilitas lainnya. Hotel terdiri dari hotel berbintang dan hotel nonbintang.
  5. Hotel bintang adalah usaha penyediaan jasa pelayanan penginapan, makan minum serta jasa lainnya bagi umum dengan menggunakan sebagian atau seluruh bangunan. Usaha ini dikelola secara komersial serta memenuhi ketentuan persyaratan sebagai hotel bintang (termasuk berlian) yang ditetapkan dalam surat keputusan instansi yang membinanya. Misalnya hotel bintang lima, hotel bintang
2. *Average length of stay is the average stay duration of foreign visitor in Indonesia for one trip.*
  3. *The business of providing accommodation is a business that provides specialty services that can be equipped with other tourism services. It includes hotel, villa, cottage, camping, caravan stop, and other accommodation that are used for tourism purposes.*
  4. *Hotel is a daily supply of accommodation rooms within a building which can be equipped with eating and drinking services, entertainment activities and/or other facilities. Hotel consists of a classified hotel and a non-classified hotel.*
  5. *A star hotel is the business of providing an accommodation, eating and drinking as well as other services for the public by using a building or a part of a building. It is managed commercially and meets specified requirements as a star hotel (including diamonds) set forth in the decree of fostering agency. For example, five star hotel, four star hotel, and so on.*

empat dan seterusnya.

- |   |  |
|---|--|
| <p>6. Tingkat penghunian kamar hotel adalah persentase banyaknya malam kamar yang dihuni terhadap banyaknya malam kamar yang tersedia.</p>                                    | <p>6. <i>Room occupancy rate is the number of room-nights occupied divided by the number of room-nights available, multiplied by 100 percent.</i></p>                  |
| <p>7. Rata-rata lamanya tamu menginap adalah banyaknya malam tempat tidur yang terpakai (malam tamu) dengan banyaknya tamu yang menginap di hotel atau akomodasi lainnya.</p> | <p>7. <i>Average length of stay is the number of bed-nights used (guest night) divided by the number of guests coming to spend the night at the accommodation.</i></p> |

<https://niasbaratkab.bps.go.id>

**ULASAN****DESCRIPTION****Penginapan****Accomodations**

Dalam mewujudkan pulau impian khususnya di Kabupaten Nias Barat maka perlu diperhatikan sarana dan prasarana dalam pelayanan terhadap wisatawan yang berkunjung di Kabupaten Nias Barat salah satunya adalah penginapan.

*In realizing the dream island, especially in the Nias Barat Regency is necessary to note the facilities and infrastructure in service to tourists visiting Nias Barat regency one of which was accomodation.*

Pada Tahun 2022 jumlah penginapan di Kabupaten Nias Barat terdapat sebanyak 10 penginapan yang terdiri dari 120 kamar dan 130 tempat tidur.

*In 2022 the number of hotels in Nias Barat Regency as many as 10 inn consists of 120 rooms and 130 beds.*


**Pariwisata****Tourism**

Selama tahun 2022 terdapat 55.020 orang wisatawan yang terdiri dari 20 wisatawan asing dan 55.000 wisatawan lokal. Wisatawan asing terdiri dari berbagai negara yaitu negara Malaysia, Australia, dan Lainnya.

*During 2022 there were 55,020 people travelers consisting of 20 foreign tourists and 55,000 local tourists. Foreign travelers made up of various countries such as Malaysia, Australia, and others.*

**Gambar** 7.1  
**Figures**

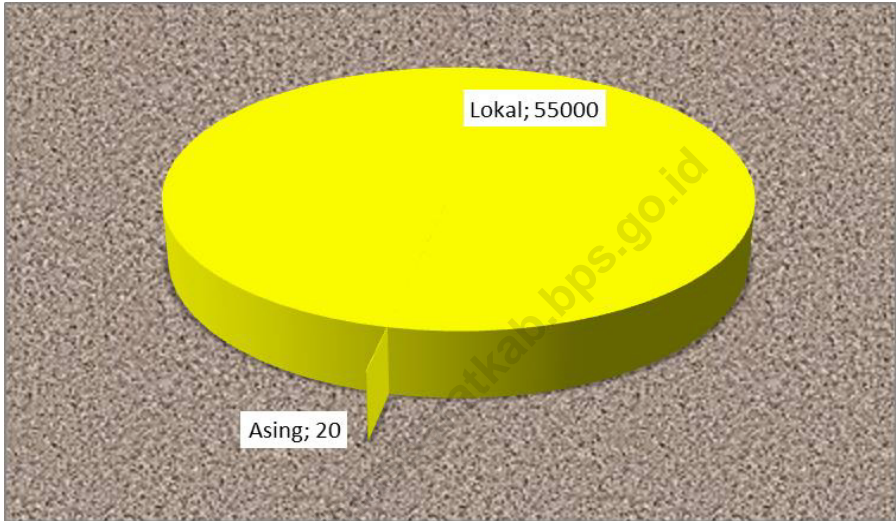
**Jumlah Rumah Makan/Restoran Menurut Kecamatan di Kabupaten Nias Barat, 2022**  
**Number of Restaurants by Subdistrict in Nias Barat Regency, 2022**



Sumber/Source: Dinas Pariwisata, Kebudayaan, Pemuda dan Olahraga Kabupaten Nias Barat/ *Tourism, Culture, Youth and Sports Office Of Nias Barat Regency*

**Gambar** 7.2  
**Figures**

**Jumlah Wisatawan yang Berkunjung di Kabupaten Nias Barat, 2022**  
**Number of Tourists Visited in Nias Barat Regency, 2022**



Sumber/Source: Dinas Pariwisata, Kebudayaan, Pemuda dan Olahraga Kabupaten Nias Barat/ *Tourism, Culture, Youth and Sports Office Of Nias Barat Regency*

**Tabel**  
**Table** 7.1

**Jumlah Rumah Makan/Restoran Menurut Kecamatan di  
Kabupaten Nias Barat, 2019-2022**  
*Number of Restaurants by Subdistrict in Nias Barat Regency,  
2019-2022*

Kecamatan Subdistrict	2019	2020	2021	2022
(1)	(2)	(3)	(4)	(5)
Sirombu	29	...	6	11
Lahomi	24	...	24	25
Ulu Moro'o	-	...	1	1
Lolofitu Moi	10	...	10	12
Mandrehe Utara	1	...	1	1
Mandrehe	16	...	7	9
Mandrehe Barat	-	...	1	1
Moro'o	4	...	4	5
<b>Nias Barat</b>	<b>84</b>	<b>...</b>	<b>54</b>	<b>65</b>

Sumber/Source: Dinas Pariwisata, Kebudayaan, Pemuda dan Olahraga Kabupaten Nias Barat/ *Tourism, Culture, Youth and Sports Office Of Nias Barat Regency*



**Tabel  
Table 7.2**

**Jumlah Akomodasi, Kamar, dan Tempat Tidur yang  
Tersedia di Kabupaten Nias Barat, 2019-2022  
Number of Available Accommodation, Room, and Bed in  
Nias Barat Regency, 2019-2022**

Tahun Year	Penginapan Accommodation	Kamar Rooms	Tempat Tidur Bed
(1)	(2)	(3)	(4)
2019	7	74	158
2020	...	...	...
2021	8	64	132
2022	10	120	130

Sumber/Source: Dinas Pariwisata, Kebudayaan, Pemuda dan Olahraga Kabupaten Nias Barat/ *Tourism, Culture, Youth and Sports Office Of Nias Barat Regency*

**Tabel**  
**Table 7.3**

**Perkembangan Jumlah Wisatawan yang Berkunjung di  
Kabupaten Nias Barat, 2019-2022**  
*Growth of Tourists Visited in Nias Barat Regency, 2019-  
2022*

Tahun Year	Wisatawan/ <i>Tourists</i>		
	Asing Foreign	Lokal Domestic	Jumlah Total
(1)	(2)	(3)	(4)
2019	...	...	...
2020	...	...	...
2021	12	6 729	6 741
2022	20	55 000	55 020

Sumber/*Source*: Dinas Pariwisata, Kebudayaan, Pemuda dan Olahraga Kabupaten Nias Barat/ *Tourism, Culture, Youth and Sports Office Of Nias Barat Regency*

**Tabel 7.4**  
**Table****Banyaknya Wisatawan Asing yang Berkunjung Menurut Kebangsaan di Kabupaten Nias Barat, 2019-2022**  
**Number of Foreign Tourists Visited by Type of Citizenship in Nias Barat Regency, 2019-2022**

Kebangsaan Nationality	2019	2020	2021	2022
(1)	(2)	(3)	(4)	(5)
Jepang	...	...	-	-
Korea Selatan	...	...	-	-
Thailand	...	...	-	-
Singapura	...	...	-	-
Philipina	...	...	-	-
Malaysia	...	...	2	2
India	...	...	-	-
Pakistan	...	...	-	-
Australia	...	...	5	5
Selandia Baru	...	...	-	-
USA	...	...	-	-
Kanada	...	...	-	-
Inggris	...	...	-	-
Belanda/Belgia	...	...	-	-
Austria	...	...	-	-
Perancis	...	...	-	-
Jerman	...	...	-	-
Swiss	...	...	-	-
Denmark	...	...	-	-
Italia	...	...	-	-
Brazil	...	...	5	-
Afrika Selatan	...	...	-	-
Eropa Barat	...	...	-	-
Chile	...	...	-	-
Argentina	...	...	-	-
Lainnya	...	...	-	13
<b>Nias Barat</b>	<b>...</b>	<b>...</b>	<b>12</b>	<b>20</b>

Sumber/Source: Dinas Pariwisata, Kebudayaan, Pemuda dan Olahraga Kabupaten Nias Barat/ *Tourism, Culture, Youth and Sports Office Of Nias Barat Regency*

**Tabel  
Table 7.5**

**Jumlah Objek Wisata menurut Jenis dan Kecamatan di  
Kabupaten Nias Barat, 2022  
Number of Tourism Places by Kind of Tourism and  
Subdistrict in Nias Barat Regency, 2022**

Kecamatan Subdistrict	Alam Natural	Budaya Culture	Agro Agro	Rekreasi Recreation	Rohani Spiritual	Berkemah Camping Ground
(1)	(2)	(3)	(4)	(5)	(6)	(7)
Sirombu	16	2	-	-	-	-
Lahomi	3	60	-	-	-	-
Ulu Moro'o	2	7	-	-	-	-
Lolofitu Moi	1	8	-	-	-	-
Mandrehe Utara	1	16	-	-	-	-
Mandrehe	1	37	-	-	-	-
Mandrehe Barat	4	14	-	-	-	-
Moro'o	2	28	-	-	-	-
<b>Nias Barat</b>	<b>30</b>	<b>172</b>	-	-	-	-

Sumber/Source: Dinas Pariwisata, Kebudayaan, Pemuda dan Olahraga Kabupaten Nias Barat/ *Tourism, Culture, Youth and Sports Office Of Nias Barat Regency*

**Tabel**  
**Table 7.6**

**Data Muskala menurut Kecamatan di Kabupaten Nias Barat, 2022**  
**Muskala of Figures by Subdistrict in Nias Barat Regency, 2022**

Kecamatan Subdistrict	Batu Megalit Megaliths	Tempat Rekreasi Recreation Areas	Rumah Adat Custom Homes	Jumlah Total
(1)	(2)	(3)	(4)	(5)
Sirombu	-	2	-	-
Lahomi	4	54	-	-
Ulu Moro'o	3	4	-	-
Lolofitu Moi	6	3	-	-
Mandrehe Utara	9	7	-	-
Mandrehe	13	23	-	-
Mandrehe Barat	2	12	-	-
Moro'o	4	24	-	-
<b>Nias Barat</b>	<b>41</b>	<b>129</b>	<b>-</b>	<b>-</b>

Sumber/Source: Dinas Pariwisata, Kebudayaan, Pemuda dan Olahraga Kabupaten Nias Barat/ *Tourism, Culture, Youth and Sports Office Of Nias Barat Regency*

**Tabel 7.7**  
**Table**

**Banyaknya Organisasi Kesenian dan Seniman menurut Kecamatan di Kabupaten Nias Barat, 2022**  
**Number of Art Organization and Artist by Subdistrict in Nias Barat Regency, 2022**

Kecamatan Subdistrict	Jumlah Seniman Number of Artist	Seni Tari Art of Dances	Seni Musik Art of Musics	Seni Rupa Fine Arts	Seni Teater Theater Arts	Seni Sastra Literary Arts	Jumlah Total
(1)	(2)	(3)	(4)	(5)	(6)	(7)	(8)
Sirombu	-	1	-	-	-	-	1
Lahomi	-	2	-	-	-	-	2
Ulu Moro'o	-	6	-	-	-	-	6
Lolofitu Moi	-	2	-	-	-	-	2
Mandrehe Utara	-	1	-	-	-	-	1
Mandrehe	-	4	-	-	-	-	4
Mandrehe Barat	-	1	-	-	-	-	1
Moro'o	-	3	-	-	-	-	3
<b>Nias Barat</b>	<b>-</b>	<b>20</b>	<b>-</b>	<b>-</b>	<b>-</b>	<b>-</b>	<b>20</b>

Sumber/Source: Dinas Pariwisata, Kebudayaan, Pemuda dan Olahraga Kabupaten Nias Barat/ *Tourism, Culture, Youth and Sports Office Of Nias Barat Regency*



08

## TRANSPORTASI DAN KOMUNIKASI

*Tourism*

JUMLAH KECELAKAAN LALU LINTAS  
KABUPATEN NIAS BARAT, 2022  
*Number of Traffic Accident in  
Nias Barat Regensy, 2022*

5







**PENJELASAN TEKNIS**

1. Kendaraan bermotor adalah setiap kendaraan yang digerakkan oleh peralatan teknik yang ada pada kendaraan tersebut, biasanya digunakan untuk angkutan orang atau barang di atas jalan raya selain kendaraan yang berjalan di atas rel. Kendaraan bermotor yang dicatat adalah semua jenis kendaraan kecuali kendaraan bermotor TNI/Polri dan Korps Diplomatik.
2. Mobil penumpang adalah setiap kendaraan bermotor yang dilengkapi dengan tempat duduk untuk sebanyak-banyaknya delapan orang, tidak termasuk tempat duduk untuk pengemudi, baik dilengkapi atau tidak dilengkapi bagasi.
3. Mobil bis adalah setiap kendaraan bermotor yang dilengkapi dengan tempat duduk untuk lebih dari delapan orang, tidak termasuk tempat duduk untuk pengemudi, baik dilengkapi atau tidak dilengkapi bagasi.
4. Mobil truk adalah setiap kendaraan bermotor yang digunakan untuk angkutan barang, selain mobil penumpang, mobil bis dan kendaraan bermotor roda dua.

**TECHNICAL NOTES**

1. *Motor vehicles are any kind of vehicles motorized by machine set up in those vehicles, they are usually used for transporting peoples or goods on roads except vehicles moving along a railway line. The data cover all kinds of motor vehicles except those belong to Indonesia Army Force Indonesian State Police and Diplomatic Corps.*
2. *Passenger cars are any motor vehicles with no more than eight seats, excluding seat for driver, it can be with or without hoot.*
3. *Buses are large passenger cars having seats for more than eight passengers, excluding seat for driver, it can be with or without hoot.*
4. *Trucks are any motor vehicles used to transport goods excluding passenger cars, buses, and motorcycles.*

5. Kilometer penumpang adalah jumlah kilometer dari semua penumpang yang berangkat, Besaran ini merupakan penjumlahan jarak asal tujuan masing-masing penumpang.
  6. Rata-rata jarak perjalanan per penumpang adalah rata-rata yang ditempuh oleh setiap penumpang, atau jumlah kilometer penumpang dibagi dengan jumlah penumpang berangkat.
  7. Telekomunikasi adalah setiap pemancaran, pengiriman dan atau penerimaan dari setiap informasi dalam bentuk tandatanda, isyarat, tulisan, gambar, suara dan bunyi melalui sistem kawat, optik, radio atau sistem elektromagnetik lainnya.
  8. Jaringan telekomunikasi adalah rangkaian perangkat telekomunikasi dan kelengkapannya yang digunakan dalam bertelekomunikasi.
  9. Telepon tetap kabel dalam Susenas disebut telepon rumah adalah jaringan telekomunikasi menggunakan perangkat telepon tetap dengan kabel yang secara umum diatur oleh standar standar teknis dengan menggunakan suatu nomor telepon, dikenal pula sebagai Public Switched Telephone Network (PSTN). Pada
5. *Passenger kilometer is total kilometers of all departing passenger, This measurement is the sum of distance between the place of origin and the place of destination taken by all passengers.*
  6. *Mean distance of journey per passenger is mean distance taken by each passenger or total of passenger-kilometer divided by the number of departing passengers.*
  7. *Telecommunication includes every transmitting, delivering and or receiving from every information of marking, signal, article, picture, sound and voice through strand of wire system, optic, radio or other electromagnetic system.*
  8. *Telecommunication network is peripheral network of telecommunication and its equipment used in the means of telecommunication.*
  9. *Fixed line telephone based on Susenas called home phone is a telecommunication network using fixed line telephone device which is generally regulated by technical standards, using a phone number, also known as the Public Switched Telephone Network (PSTN). It is generally used for home phone and Internet networks, has the ability*

umumnya dimanfaatkan untuk telepon rumah dan jaringan internet, memiliki kemampuan menghantarkan sinyal dengan kuat dan jelas dengan biaya yang relatif lebih murah.

*to deliver a strong and clear signal with a relatively low cost.*

10. Telepon bergerak seluler adalah perangkat telekomunikasi elektronik yang mempunyai kemampuan dasar yang sama dengan telepon tetap kabel, namun dapat dibawa ke manamana (portable, mobile) dan tidak perlu disambungkan dengan jaringan telekomunikasi kabel. Selain berfungsi sebagai telepon, telepon selular modern biasanya mendukung layanan tambahan seperti Short Messages Services (SMS), Multimedia Messages Service (MMS), e-mail dan akses Internet, aplikasi bisnis dan permainan, serta fotografi. Saat ini, Indonesia mempunyai dua sistem jaringan telepon bergerak seluler yaitu Global System for Mobile Telecommunications (GSM) dan CDMA.

10. *Cellular mobile phone is an electronic telecommunication device which has the same basic capabilities with fixed cables, but can be taken anywhere (portable, mobile) and does not need to be connected to the wired telecommunications networks. In addition to functioning as a telephone, modern mobile phone typically supports additional services such as Short Messages Services (SMS), Multimedia Messages Service (MMS), e-mail and access to the Internet, business applications and games, as well as photography. Currently, Indonesia has two cellular mobile telephone network system that are GSM (Global System for Mobile Telecommunications) and Code Division Multiple Access (CDMA).*

11. Internet adalah sebuah jaringan komputer publik di seluruh dunia, Internet menyediakan akses ke sejumlah layanan komunikasi termasuk World Wide Web dan membawa email, berita, hiburan dan file data.

11. *The internet is a worldwide public computer network, It provides access to a number of communication services including the World Wide Web and carries e-mail, news, entertainment and data files.*

12. Penyiaran Radio mencakup penyiaran sinyal suara melalui studio penyiaran radio dan fasilitas untuk transmisi program yang berhubungan dengan masyarakat, termasuk mengumpulkan dan menyalurkan program melalui kabel atau satelit, internet (stasiun radio internet), termasuk penyiaran data yang terintegasi dengan penyiaran radio.
12. *Radio broadcasting includes voice signals broadcasting through radio broadcasting studios and facilities for the programs transmission related to community, including collecting and distributing programs via cable or satellite, internet (internet radio station), including integrated data broadcasting with radio broadcasting.*

<https://niasbaratkab.bps.go.id>

**ULASAN****DESCRIPTION****Transportasi****Transportation**

Hubungan darat antar kecamatan dapat melalui jalur jalan kabupaten, dimana alat transportasi yang digunakan untuk masing-masing kecamatan yaitu bus umum. Selain bus umum juga terdapat alat transportasi lainnya seperti truk, mini bus dan lebih mendominasi adalah sepeda motor.

*Land connection between Subdistricts can be through the Subdistrict roads, where the means of transport used for each Subdistrict is a public bus. In addition to public buses there are also other means of transportation such as trucks, mini buses and more dominate the motorcycle.*

Selain melalui darat, transportasi di Kabupaten Nias Barat juga dapat melalui laut yaitu melalui Pelabuhan Laut Sirombu. Pelabuhan Laut Sirombu merupakan pelabuhan laut yang paling dominan dan ada kegiatan pengangkutan barang juga penumpang yang ingin ke pulau-pulau khusus di seberang Sirombu.

*Besides by land, transport in West Nias Barat can also be by sea, namely through the Seaport Sirombu. Seaport Sirombu is the most dominant seaport and there is the transport of goods also passengers who want to islands, especially across Sirombu.*

**Komunikasi****Communication**

Untuk bidang pelayanan jasa pengiriman surat atau barang khususnya penggunaan jasa pos di Kabupaten Nias Barat, terdapat 1 unit kantor pos yaitu kantor pos di Kecamatan Sirombu. Kantor tersebut merupakan kantor pembantu dari kantor cabang Gunungsitoli agar dapat mempermudah masyarakat dalam hal penggunaan jasa pengiriman melalui pos.

*For the field of mail delivery services or goods, especially the use of postal services in Nias Barat Regency, there is 1 post office in the Subdistrict Sirombu. That post office are post office helpers from Gunungsitoli branch office in order to facilitate the public in the use of postal delivery services.*

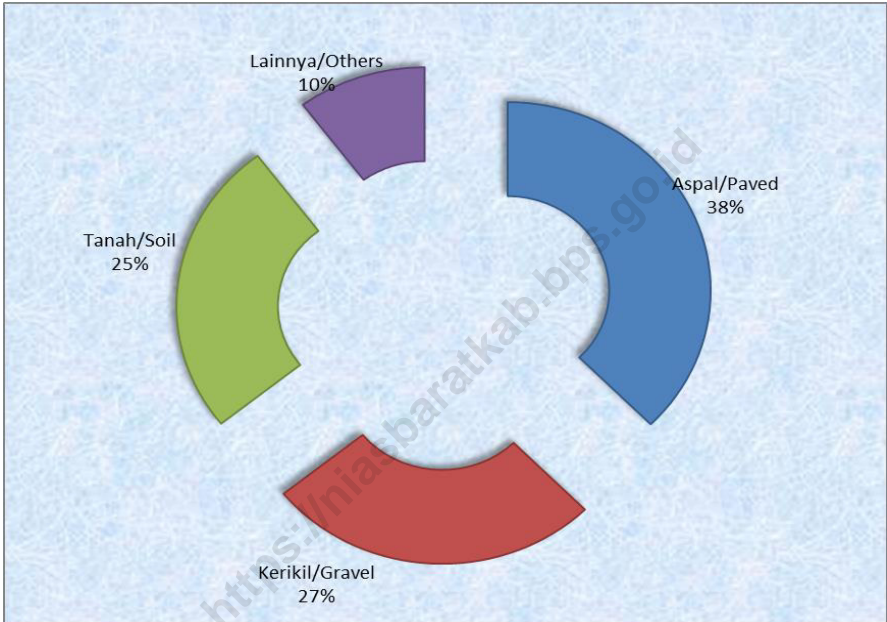
Dari tahun ke tahun PT Pos semakin maju terbukti dengan penggunaan Sistem Online yaitu adanya kerjasama dengan beberapa instansi lain seperti dalam hal pembayaran listrik dengan PT PLN, penyimpanan tabungan di Bank BTN dan Bank Muamalat, pembayaran kredit rumah maupun kredit sepeda motor dengan Bank BTN dan ITC, pembayaran telepon dengan PT Telkom, pembayaran tagihan Kartu Halo dan masih banyak lagi

*From year to year, PT Pos increasingly advanced as evidenced by the use of System Online is the cooperation with other agencies such as in the case of payment of electricity by PT PLN, the storage savings at Bank BTN and Bank Muamalat, payment home loans or credit motorcycle with Bank BTN and ITC, telephone payment with PT Telkom, Halo Card payments and many other transactions that may provide service to the community.*

<https://niasbaratkab.bps.go.id>

**Gambar** 8.1  
**Figures**

**Persentase Panjang Jalan Menurut Jenis Permukaan Jalan di Kabupaten Nias Barat (km), 2022**  
**Percentage Length of Roads by Type of Road Surface in Nias Barat Regency (km), 2022**

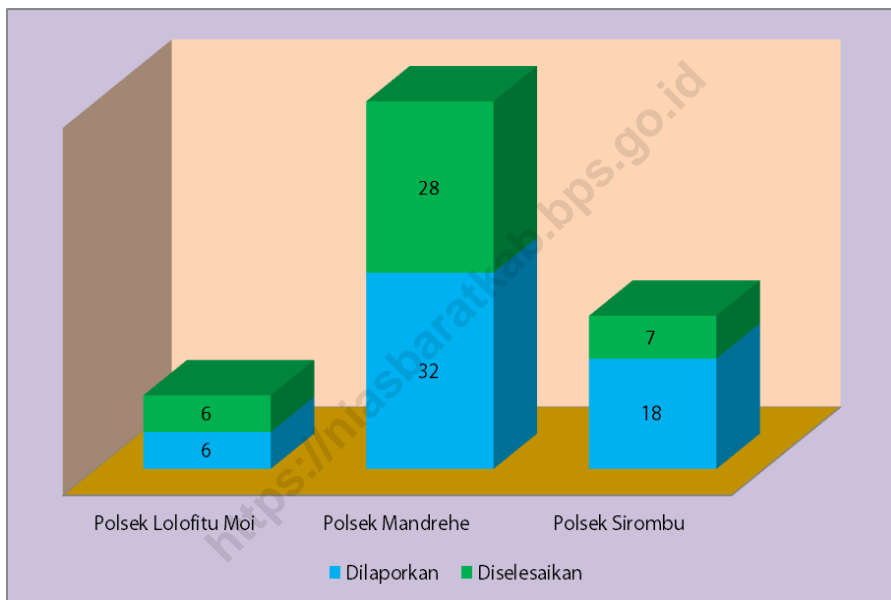


Sumber/Source: Dinas Pekerjaan Umum dan Penataan Ruang Kabupaten Nias Barat/ Public Works and Public Housing and Spatial Planning Office of Nias Barat Regency



**Gambar**  
**Figures** 8.2

**Banyaknya Kasus Pidana yang Dilaporkan dan Diselesaikan Menurut Wilayah di Polres Nias Barat di Kabupaten Nias Barat, 2022**  
**Number of Reported and Solved Criminal Cases by Area in Police Command of Nias Barat in Nias Barat Regency, 2022**



Sumber/Source: Kepolisian Negara Republik Indonesia Daerah Sumatera Utara Resort Nias / District Police Commando of Nias Barat Regency

## 8.1 TRANSPORTASI TRANSPORTATION

**Tabel 8.1.1 Panjang Jalan<sup>1</sup> Menurut Tingkat Kewenangan Pemerintahan di Kabupaten Nias Barat (km), 2020–2022**  
**Table 8.1.1 Length of Roads<sup>1</sup> by Level of Government Authority in Nias Barat Regency (km), 2020–2022**

Tingkat Kewenangan Pemerintahan Level of Government Authority	2020	2021	2022
(1)	(2)	(3)	(4)
Negara <sup>2</sup> /State <sup>2</sup>	...	...	...
Provinsi/Province	84,30	84,30	84,30
Kabupaten/Kota Regency/Municipality	640,39	640,39	640,39
<b>Jumlah/Total</b>	<b>724,69</b>	<b>724,69</b>	<b>724,69</b>

Catatan/Note: <sup>1</sup> Data tidak termasuk panjang jalan tol/Excluding toll road

<sup>2</sup> Berdasarkan Keputusan Menteri Pekerjaan Umum dan Perumahan Rakyat No. 248/KPTS/M/2016/Based on Public Work and Public Housing Ministerial Decree No. 248/KPTS/M/2016

Sumber/Source: Dinas Pekerjaan Umum dan Penataan Ruang Kabupaten Nias Barat/ Public Works and Public Housing and Spatial Planning Office of Nias Barat Regency

**Tabel 8.1.2 Panjang Jalan Menurut Jenis Permukaan Jalan di Kabupaten Nias Barat (km), 2020–2022**  
**Length of Roads by Type of Road Surface in Nias Barat Regency (km), 2020–2022**

Jenis Permukaan Jalan Type of Road Surface	2020	2021	2022
(1)	(2)	(3)	(4)
Aspal/Paved	292,092	238,934	242,934
Kerikil/Gravel	162,652	175,246	172,246
Tanah/Soil	134,302	164,978	164,978
Lainnya/Others	51,344	61,232	66,232
<b>Jumlah/Total</b>	<b>640,39</b>	<b>640,39</b>	<b>646,39</b>

Sumber/Source: Dinas Pekerjaan Umum dan Penataan Ruang Kabupaten Nias Barat/ Public Works and Public Housing and Spatial Planning Office of Nias Barat Regency

**Tabel 8.1.3** Panjang Jalan Menurut Kondisi Jalan di Kabupaten Nias Barat (km), 2020–2022  
**Table** *Length of Roads by Condition of Roads in Nias Barat Regency (km), 2020–2022*

Kondisi Jalan <i>Condition of Roads</i>	2020	2021	2022
(1)	(2)	(3)	(4)
Baik/ <i>Good</i>	112,30	116,33	153,048
Sedang/ <i>Moderate</i>	135,95	170,16	191,239
Rusak/ <i>Damage</i>	314,90	159,91	173,772
Rusak Berat/ <i>Severely Damage</i>	77,24	193,99	206,631
<b>Jumlah/Total</b>	<b>640,39</b>	<b>640,39</b>	<b>724,69</b>

Sumber/*Source*: Dinas Pekerjaan Umum dan Penataan Ruang Kabupaten Nias Barat/ *Public Works and Public Housing and Spatial Planning Office of Nias Barat Regency*

**Tabel 8.1.4** Jumlah Kecelakaan Lalu Lintas dan Kerugian Materi di Kabupaten Nias Barat, 2022  
**Number of Traffic Accident and Material Damage in Nias Barat Regency, 2022**

Kecelakaan/Kerugian Accident/Damage	2022
(1)	(2)
Banyaknya Kecelakaan Accidents	4
Meninggal Dunia (orang) Death	2
Luka Berat (orang) Seriously Injured	1
Luka Ringan (orang) Lightly Injured	4
Kerugian Materi (Rp) Material Damage	Rp. 2 200 000

Sumber/Source: Kepolisian Negara Republik Indonesia Daerah Sumatera Utara Resort Nias / District Police Commando of Nias Barat Regency

**Tabel**  
**Table** 8.1.5

**Jumlah Kecelakaan Lalu Lintas Menurut Lokasi  
Kecelakaan di Kabupaten Nias Barat, 2022**  
**Number of Traffic Accident by Location in Nias Barat  
Regency, 2022**

Kecamatan Subdistrict	Jumlah Kecelakaan Number of Accident
(1)	(2)
Sirombu	1
Lahomi	1
Ulu Moro'o	-
Lolofitu Moi	1
Mandrehe Utara	-
Mandrehe	1
Mandrehe Barat	-
Moro'o	-
<b>Jumlah Total</b>	<b>5</b>

Sumber/Source: Kepolisian Negara Republik Indonesia Daerah Sumatera Utara Resort Nias / District Police Commando of Nias Barat Regency

**Tabel**  
**Table 8.1.6**

**Banyaknya Kasus Pidana yang Dilaporkan dan Diselesaikan Menurut Wilayah di Polres Nias Barat di Kabupaten Nias Barat, 2022**  
*Number of Reported and Solved Criminal Cases by Area in Police Command of Nias Barat in Nias Barat Regency,*

Polsek Police Area	2022	
	Dilaporkan Reported	Diselesaikan Solved
(1)	(2)	(3)
Polsek Lolofitu Moi	6	6
Polsek Mandrehe	32	28
Polsek Sirombu	18	7

Sumber/Source: Kepolisian Negara Republik Indonesia Daerah Sumatera Utara Resort Nias / District Police Commando of Nias Barat Regency

**Tabel**  
**Table** 8.1.7

**Banyaknya Peristiwa yang Dilaporkan dan Diselesaikan Menurut Jenis Kejahatan di Kabupaten Nias Barat, 2022**  
**Number of Incident Reported and Solved Criminal Cases by Type of Crime in Nias Barat Regency, 2022**

	2022	
	Peristiwa <i>Incident</i>	Dilaporkan <i>Reported</i>
(1)	(2)	(3)
1 Pembunuhan/ <i>Murder</i>	1	1
2 Penganiayaan Berat/ <i>Aggravated Assault</i>	2	2
3 Penculikan/ <i>Abduction</i>	-	-
4 Pencurian dengan Kekerasan/ <i>Robbery</i>	-	-
5 Pencurian dengan Pemberatan/ <i>Theft by Force</i>	-	-
6 Pencurian Ringan/ <i>Petty Theft</i>	-	-
7 Pencurian Kendaraan Bermotor/ <i>Grand Theft (Vehicle)</i>	-	-
8 Pemerasan/ <i>Blackmail</i>	8	5
9 Perkosaan/ <i>Sex Assault</i>	-	-
10 Melarikan Anak di Bawah Umur/ <i>Kidnapping</i>	-	-
11 Perzinahan/ <i>Adultery</i>	-	-
12 Pembakaran/ <i>Arson</i>	-	-
13 Perjudian/ <i>Gambling</i>	-	-
14 Perusakan/ <i>Vandalism</i>	2	2
15 Kejahatan Narkotik/ <i>Drugs</i>	-	-
16 Penipuan/ <i>Fraud</i>	-	-
17 Penggelapan/ <i>Embezzlement</i>	-	-
18 Penganiayaan Ringan/ <i>Simple Assault</i>	33	29
19 Pemalsuan Surat/ <i>Falsification</i>	-	-
20 Perampasan Hak Milik/ <i>Imposture</i>	-	-
21 Penghinaan/ <i>Humiliation</i>	-	-
22 Kejahatan Mata Uang/ <i>Money Laundering</i>	-	-
23 Provokator/ <i>Provocateur</i>	-	-
24 Pertolongan Jahat/ <i>Abettor</i>	-	-
25 Lain-lain Kejahatan/ <i>Others</i>	-	-
<b>Jumlah <i>Total</i></b>	<b>35</b>	<b>31</b>

Sumber/Source: Kepolisian Negara Republik Indonesia Daerah Sumatera Utara Resort Nias / District Police Commando of Nias Barat Regency



## 8.2 KOMUNIKASI COMMUNICATION

**Tabel 8.2.1** Jumlah Kantor Pos Pembantu Menurut Kecamatan di Kabupaten Nias Barat, 2019–2022  
*Number of Post Offices Subsidiaries by Subdistrict in Nias Barat Regency, 2019–2022*

Kecamatan Subdistrict	2019	2020	2021	2022
(1)	(2)	(3)	(4)	(5)
Sirombu	1	1	1	1
Lahomi	-	-	-	-
Ulu Moro'o	-	-	-	-
Lolofitu Moi	-	-	-	-
Mandrehe Utara	-	-	-	-
Mandrehe	-	-	-	-
Mandrehe Barat	-	-	-	-
Moro'o	-	-	-	-
<b>Nias Barat</b>	<b>1</b>	<b>1</b>	<b>1</b>	<b>1</b>

Sumber/Source: PT Pos Indonesia (Persero) Cabang Gunungsitoli

**Tabel**  
**Table** 8.2.2

**Banyaknya Surat-surat Dikirim dan Diterima melalui Kantor Pos Sirombu di Kabupaten Nias Barat, 2022**  
**Number of Mails Sent and Received Via Post Office of Sirombu in Nias Barat Regency, 2022**

Bulan Month	Surat Biasa Mail		Surat Express Express Mail		Surat Kilat/ Express Mail	
	Dikirim Sent	Diterima Received	Dikirim Sent	Diterima Received	Dikirim Sent	Diterima Received
(1)	(2)	(3)	(4)	(5)	(6)	(7)
Januari/ January	39	51	-	-	87	301
Februari/ February	28	53	-	-	91	320
Maret / March	41	48	-	-	93	408
April/ April	43	39	-	-	88	296
Mei/ May	40	52	-	-	70	305
Juni/ June	48	56	-	-	68	398
Juli/ July	45	60	-	-	49	472
Agustus/ August	43	59	-	-	69	434
September/ September	46	40	-	-	73	395
Oktober/ October	49	55	-	-	82	471
November/ November	53	48	-	-	80	450
Desember/ December	51	56	-	-	92	480
<b>Jumlah Total</b>	<b>526</b>	<b>617</b>	<b>-</b>	<b>-</b>	<b>942</b>	<b>4 730</b>

Sumber/Source: Kantor Pos Sirombu Kabupaten Nias Barat/ Post Office of Sirombu Nias Barat Regency

**Tabel**  
**Table** 8.2.3

**Banyaknya Wesel Pos dan Nilainya Dikirim dan Diterima melalui Kantor Pos Sirombu menurut Bulan di Kabupaten Nias Barat, 2022**  
**Number and Value of Postal Money Orders Sent and Received Via Post Office of Sirombu in Nias Barat Regency, 2022**

Bulan Month	Dikirim Sent		Diterima Received	
	Bilangan	Besar Uang (Rp)	Bilangan	Besar Uang (Rp)
(1)	(2)	(3)	(4)	(5)
Januari/ January	27	240 745 000	8	9 050 000
Februari/ February	25	198 250 000	6	7 200 000
Maret / March	33	288 550 000	7	10 200 000
April/ April	30	258 000 000	5	6 300 000
Mei/ May	31	261 750 000	7	8 100 000
Juni/ June	40	275 000 000	5	6 000 000
Juli/ July	39	283 500 000	8	10 750 000
Agustus/ August	42	293 500 000	10	15 300 000
September/ September	48	310 800 000	8	7 800 000
Oktober/ October	40	298 000 000	5	6 500 000
November/ November	44	237 500 000	7	8 100 000
Desember/ December	47	302 550 000	10	14 100 000
<b>Jumlah Total</b>	<b>446</b>	<b>3 248 1450 00</b>	<b>86</b>	<b>109 400 000</b>

Sumber/Source: Kantor Pos Sirombu Kabupaten Nias Barat/ Post Office of Sirombu Nias Barat Regency

09

## PENGELUARAN PENDUDUK

*Population Expenditure*



Rata-rata Pengeluaran per Kapita Sebulan  
Kabupaten Nias Barat, 2022

*Monthly Average Expenditure per Capita in  
Nias Barat Regency, 2022*

**Rp 616.939**



**PENJELASAN TEKNIS**

1. Pengeluaran rata-rata per kapita adalah biaya yang dikeluarkan untuk konsumsi semua anggota rumah tangga selama sebulan baik yang berasal dari pembelian, pemberian maupun produksi sendiri dibagi dengan banyaknya anggota rumah tangga dalam rumah tangga tersebut.
2. Data Pengeluaran dan Konsumsi penduduk menurut kelompok barang diperoleh dari Survei Sosial Ekonomi (Susenas).
3. Data konsumsi/pengeluaran rumah tangga yang dikumpulkan pada Susenas di bagi menjadi dua kelompok yaitu konsumsi makanan dan bukan makanan.
4. Konsumsi/pengeluaran makanan dirinci menjadi 229 komoditi, masing masing dikumpulkan data kuantitas dan nilainya.
5. Untuk Konsumsi bukan makanan pada umumnya yang dikumpulkan hanya data nilainya, kecuali untuk beberapa jenis pengeluaran tertentu, seperti penggunaan listrik, air, gas, dan bahan bakar yang dikumpulkan kuantitasnya.

**TECHNICAL NOTES**

1. *Per capita Average Expenditure is the cost spent for all household members consumption during the month, whether from purchasing, giving or own production, divided by the number of household members in the household.*
2. *Data on consumer expenditure and consumption by commodity group of expenditure are obtained from the 2014 National Socio Economic Survey (Susenas).*
3. *The data consumption/expenditure collected in Susenas are divided into two groups, namely food and non-food consumption.*
4. *Consumption/expenditure on food covers 229 commodities, both quantity data and values are collected.*
5. *For consumption of nonfood, the data collected in general are only their values, except for certain types of expenditure, such as electricity, water, gas, fuel, which are also collected for their quantity data.*

**ULASAN**

Pengeluaran rata-rata perkapita sebulan penduduk Kabupaten Nias Barat tahun 2022 menurut hasil Survei Sosial Ekonomi Nasional (Susenas) sebesar 616.939 rupiah yang terdiri dari pengeluaran untuk makanan sebesar 366.126 rupiah (59,35 persen) dan bukan makanan sebesar Rp 250.813 (40,65 persen). Persentase pengeluaran makanan Kabupaten Nias Barat tahun 2022 terbesar digunakan untuk pengeluaran padi-padian sebesar 18,96 persen.

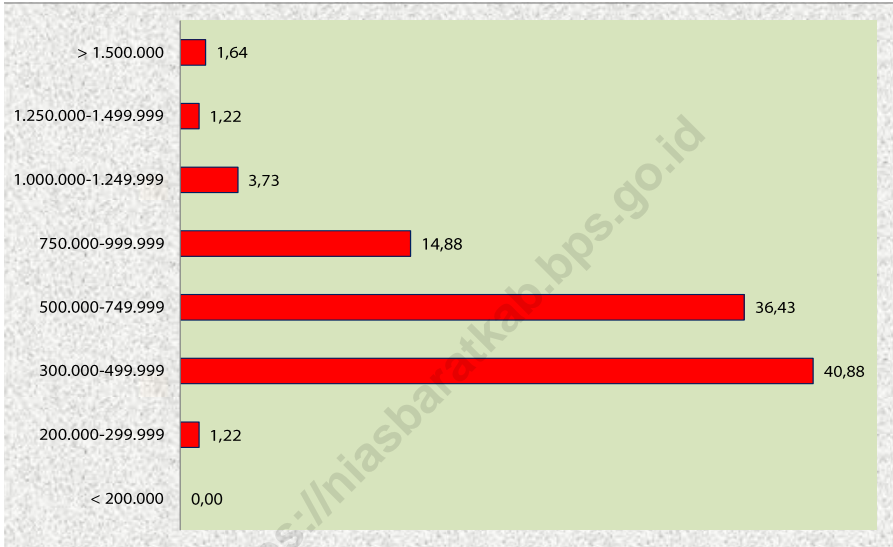
**DESCRIPTION**

*Monthly per capita average expenditure in Nias Barat Regency based on National Socio-Economic Survey (Susenas) in 2022 was 616,939 rupiahs consisting of food expenditures which was 366,126 rupiahs (59.35 percent) and nonfood expenditures which was 250,813 rupiahs (40,65 percent). The largest percentage of Nias Barat food expenditures in 2022 was used for cereals expenditure, which is 18.96 percent*

<https://niasbaratkab.bps.go.id>

**Gambar** 9.1  
**Figures**

**Persentase Penduduk Menurut Golongan Pengeluaran Per Kapita Sebulan di Kabupaten Nias Barat, 2022**  
*Percentage of Population by Class of Monthly Expenditure per Capita in Nias Barat Regency, 2022*



Sumber/Source: BPS, Survei Sosial Ekonomi Nasional (Susenas)/BPS-Statistics Indonesia, National Socioeconomic Survey



**Tabel**  
**Table** 9.1**Rata-rata Pengeluaran per Kapita Sebulan Menurut Kelompok Komoditas (rupiah) di Kabupaten Nias Barat, 2021 dan 2022**  
**Monthly Average Expenditure per Capita by Commodity Group (rupiahs) in Nias Barat Regency, 2021 and 2022**

<b>Kelompok Komoditas/Commodity Group</b>	<b>2021</b>	<b>2022</b>
(1)	(2)	(3)
<b>Makanan/Food</b>		
Padi-padian/ <i>Cereals</i>	111 024	116 994
Umbi-umbian/ <i>Tubers</i>	4 840	5 576
Ikan/udang/cumi/kerang/ <i>Fish/shrimp/common squid/shells</i>	32 971	40 071
Daging/ <i>Meat</i>	15 961	26 341
Telur dan susu/ <i>Eggs and milk</i>	22 679	18 863
Sayur-sayuran/ <i>Vegetables</i>	30 345	29 368
Kacang-kacangan/ <i>Legumes</i>	3 437	3 843
Buah-buahan/ <i>Fruits</i>	7 983	9 826
Minyak dan kelapa/ <i>Oil and coconut</i>	13 883	16 888
Bahan minuman/ <i>Beverage stuffs</i>	12 656	13 177
Bumbu-bumbuan/ <i>Spices</i>	4 550	4 319
Konsumsi lainnya/ <i>Miscellaneous food items</i>	6 380	6 141
Makanan dan minuman jadi/ <i>Prepared food and beverages</i>	37 059	46 140
Rokok/ <i>Cigarettes</i>	32 051	28 579
<b>Jumlah makanan/Total food</b>	<b>335 819</b>	<b>366 126</b>
<b>Bukan makanan/Non-food</b>		
Perumahan dan fasilitas rumah tangga/ <i>Housing and household facilities</i>	143 983	126 166
Aneka barang dan jasa/ <i>Goods and services</i>	57 420	60 858
Pakaian, alas kaki, dan tutup kepala/ <i>Clothing, footwear, and headgear</i>	3 161	14 372
Barang tahan lama/ <i>Durable goods</i>	689	6 934
Pajak, pungutan, dan asuransi/ <i>Taxes and insurance</i>	488	36 019
Keperluan pesta dan upacara/kenduri/ <i>Parties and ceremonies</i>	5 932	6 463
<b>Jumlah bukan makanan/Total non-food</b>	<b>211 672</b>	<b>250 813</b>
<b>Jumlah/Total</b>	<b>547 491</b>	<b>616 939</b>

Catatan/Note: ...

Sumber/Source: BPS, Survei Sosial Ekonomi Nasional (Susenas)/BPS-Statistics Indonesia, National Socioeconomic Survey

**Tabel**  
**Table** 9.2

**Persentase Pengeluaran per Kapita Sebulan Menurut  
Kelompok Komoditas di Kabupaten Nias Barat, 2021 dan  
2022**  
*Percentage of Monthly Expenditure per Capita by  
Commodity Group in Nias Barat Regency, 2021 and  
2022*

<b>Kelompok Komoditas/Commodity Group</b>	<b>2021</b>	<b>2022</b>
(1)	(2)	(3)
<b>Makanan/Food</b>		
Padi-padian/ <i>Cereals</i>	20,28	18,96
Umbi-umbian/ <i>Tubers</i>	0,88	0,90
Ikan/udang/cumi/kerang/ <i>Fish/shrimp/common squid/shells</i>	6,02	6,50
Daging/ <i>Meat</i>	2,92	4,27
Telur dan susu/ <i>Eggs and milk</i>	4,14	3,06
Sayur-sayuran/ <i>Vegetables</i>	5,54	4,76
Kacang-kacangan/ <i>Legumes</i>	0,63	0,62
Buah-buahan/ <i>Fruits</i>	1,46	1,59
Minyak dan kelapa/ <i>Oil and coconut</i>	2,54	2,74
Bahan minuman/ <i>Beverage stuffs</i>	2,31	2,14
Bumbu-bumbuan/ <i>Spices</i>	0,83	0,70
Konsumsi lainnya/ <i>Miscellaneous food items</i>	1,17	1,00
Makanan dan minuman jadi/ <i>Prepared food and beverages</i>	6,77	7,48
Rokok/ <i>Cigarettes</i>	5,85	4,63
<b>Jumlah makanan/Total food</b>	<b>61,34</b>	<b>59,35</b>
<b>Bukan makanan/Non-food</b>		
Perumahan dan fasilitas rumah tangga/ <i>Housing and household facilities</i>	26,30	20,45
Aneka barang dan jasa/ <i>Goods and services</i>	10,49	9,86
Pakaian, alas kaki, dan tutup kepala/ <i>Clothing, footwear, and headgear</i>	0,58	2,33
Barang tahan lama/ <i>Durable goods</i>	0,13	1,12
Pajak, pungutan, dan asuransi/ <i>Taxes and insurance</i>	0,09	5,84
Keperluan pesta dan upacara/kenduri/ <i>Parties and ceremonies</i>	1,08	1,05
<b>Jumlah bukan makanan/Total non-food</b>	<b>38,66</b>	<b>40,65</b>
<b>Jumlah/Total</b>	<b>100,00</b>	<b>100,00</b>

Sumber/Source: BPS, Survei Sosial Ekonomi Nasional (Susenas)/BPS-Statistics Indonesia, National Socioeconomic Survey

**Tabel**  
**Table** 9.3**Persentase Penduduk Menurut Golongan Pengeluaran Per Kapita Sebulan di Kabupaten Nias Barat, 2022**  
**Percentage of Population by Class of Monthly Expenditure per Capita in Nias Barat Regency, 2022**

<b>Golongan Pengeluaran Per Kapita Sebulan (rupiah)</b> <i>Class of Monthly Expenditure per Capita (rupiahs)</i>	<b>Persentase Penduduk</b> <i>Percentage of Population</i>
(1)	(2)
< 200.000	0,00
200.000-299.999	1,22
300.000-499.999	40,88
500.000-749.999	36,43
750.000-999.999	14,88
1.000.000-1.249.999	3,73
1.250.000-1.499.999	1,22
> 1.500.000	1,64
<b>Jumlah/Total</b>	<b>100,00</b>

Sumber/Source: BPS, Survei Sosial Ekonomi Nasional (Susenas) Maret/BPS-Statistics Indonesia, National Socioeconomic Survey March

10

## SISTEM NERACA REGIONAL

*System of Regional Accounts*



Produk Domestik Regional Bruto  
Kabupaten Nias Barat, 2022

*Gross Regional Domestic Product in  
Nias Barat Regensy, 2022*

**Rp. 2.172.218**  
**(miliar)**



**PENJELASAN TEKNIS****TECHNICAL NOTES**

1. Penghitungan statistik neraca nasional mengikuti buku petunjuk yang diterbitkan oleh Perserikatan Bangsa Bangsa (PBB) dikenal sebagai Sistem Neraca Nasional (SNN). SNN adalah rekomendasi internasional tentang bagaimana menyusun ukuran aktivitas ekonomi yang sesuai dengan standar neraca baku yang didasarkan pada prinsip-prinsip ekonomi. Rekomendasi yang dimaksud dinyatakan dalam sekumpulan konsep, definisi, klasifikasi, dan aturan neraca yang disepakati secara internasional dalam mengukur indikator tertentu seperti Produk Domestik Bruto (PDB). Salah satu bentuk adaptasi pencatatan statistik nasional adalah melakukan perubahan tahun dasar PDB Indonesia dari tahun 2000 ke 2010. Perubahan tahun dasar PDB dilakukan seiring dengan mengadopsi rekomendasi PBB yang tertuang dalam Sistem Neraca Nasional 2008 (SNA 2008).

2. Produk Domestik Bruto pada tingkat nasional serta Produk Domestik Regional Bruto (PDRB) pada tingkat regional (provinsi) menggambarkan kemampuan suatu wilayah untuk menciptakan nilai tambah pada suatu waktu tertentu. Untuk menyusun PDB

1. *The method used to estimate national accounts statistics is based on the standard guidelines formed by United Nation known as System of National Accounts (SNA). SNA is the internationally agreed standard set of recommendations on how to compile measures of economic activity in accordance with strict accounting conventions based on economic principles. The recommendations are expressed in term of a set of concepts, definitions, classifications and accounting rules that comprise the internationally agreed standard for measuring indicators such as Gross Domestic Product (GDP). One of the improvement in the national statistical system is to rebase GDP form base year 2000 to 2010 in order to capture current economic condition. It is in line with the United Nations (UN) recommendation on 2008 SNA.*

2. *The basic measure of the value added arising from economic activity is known as Gross Domestic Product at the national level and Gross Regional Domestic Product (GRDP) at the regional level (provinces/ regencies/ municipalities). To compile*

maupun PDRB digunakan 2 pendekatan, yaitu lapangan usaha dan pengeluaran. Keduanya menyajikan komposisi data nilai tambah dirinci menurut sumber kegiatan ekonomi (lapangan usaha) dan menurut komponen penggunaannya. PDB maupun PDRB dari sisi lapangan usaha merupakan penjumlahan seluruh komponen nilai tambah bruto yang mampu diciptakan oleh sektor-sektor ekonomi atas berbagai aktivitas produksinya. Sedangkan dari sisi pengeluaran menjelaskan tentang penggunaan dari nilai tambah tersebut.

3. PDB menurut lapangan usaha mengalami perubahan klasifikasi dari 9 lapangan usaha menjadi 17 lapangan usaha. PDB menurut lapangan usaha dirinci menurut total nilai tambah dari seluruh sektor ekonomi yang mencakup lapangan usaha Pertanian, Kehutanan, dan Perikanan; Pertambangan dan Penggalian; Industri Pengolahan; Pengadaan Listrik dan Gas; Pengadaan Air, Pengelolaan Sampah, Limbah dan Daur Ulang; Konstruksi; Perdagangan Besar dan Eceran, Reparasi Mobil dan Sepeda Motor; Transportasi dan Pergudangan; Penyediaan Akomodasi dan Makan Minum; Informasi dan Komunikasi; Jasa Keuangan dan Asuransi; Real Estat; Jasa

*these statistics, two approaches have been used, i.e. "production approach" and "expenditure approach". The first approach is to measure value added produced by various kinds of economic activities, while the second approach is to measure final uses of the country's output. In other words, GDP/GRDP is the sum of total value added produced by all economic industries (activities) and the way of using it.*

3. *GDP by industry classification changes from 9 sectors to 17 industries. GDP by industry is classified by types of economic activities such as Agriculture, Forestry and Fishing; Mining and Quarrying; Manufacturing; Electricity and Gas; Water supply, Sewerage, Waste Management and Remediation Activities; Construction; Wholesale and Retail Trade; Repair of Motor Vehicles and Motorcycles; Transportation and Storage; Accommodation and Food Service Activities; Information and Communication; Financial and Insurance Activities; Real Estate Activities; Business Activities; Public Administration; Defence and Compulsory Social Security; Education; Human Health and*

Perusahaan; Administrasi Pemerintahan, Pertahanan dan Jaminan Sosial Wajib; Jasa Pendidikan; Jasa Kesehatan dan Kegiatan Sosial; dan Jasa lainnya.

*Social Work Activities; and Other Services Activities*

4. PDB menurut pengeluaran mengalami perubahan klasifikasi dimana pengeluaran konsumsi Lembaga Non Profit yang Melayani Rumah Tangga (LNPR) yang sebelumnya termasuk bagian dari pengeluaran konsumsi rumah tangga menjadi komponen terpisah. Sehingga klasifikasi PDB menurut pengeluaran dirinci menjadi 7 komponen yaitu komponen pengeluaran konsumsi rumah tangga, pengeluaran konsumsi LNPR, pengeluaran konsumsi pemerintah, pembentukan modal tetap bruto, perubahan inventori, ekspor barang dan jasa, dan impor barang dan jasa.

4. *GDP by expenditure classification changes where consumption expenditure Non-profit Institutions Serving Households (NPISH) previously included as part of household consumption expenditure is taken out into separate component. So that, GDP by type of expenditures is classified into: household consumption expenditure, NPISH consumption expenditure, government consumption expenditure, gross fixed capital formation, changes in inventories, exports of goods and services, and imports of goods and services.*

5. Pengeluaran konsumsi rumah tangga mencakup berbagai pengeluaran konsumsi akhir rumah tangga atas barang dan jasa untuk memenuhi kebutuhan individu ataupun kelompok secara langsung. Pengeluaran rumah tangga di sini mencakup makanan dan minuman selain restoran; pakaian, alas kaki dan jasa perawatannya; perumahan dan perlengkapan rumah tangga; kesehatan dan pendidikan; transportasi dan komunikasi;

5. *Household consumption expenditures consist of expenditures incurred by households, which are used for both individual or collective needs. Household consumptions are classified into food and beverages other than restaurants; clothing, footwear, and related maintenance services; housing and household equipment; health and education; transport and communication; restaurants and hotels; and others.*



restoran dan hotel serta lainnya.

6. Pengeluaran Pemerintah terdiri dari Pengeluaran Konsumsi Individu dan Pengeluaran Konsumsi Kolektif. Barang dan jasa individu merupakan barang dan jasa privat, dimana ciri-ciri barang privat adalah a) Scarcity, yaitu ada kelangkaan/keterbatasan dalam jumlah; b) Excludable consumption, yaitu konsumsi suatu barang dapat dibatasi hanya pada mereka yang memenuhi persyaratan tertentu (biasanya harga); c) Rivalrous competition, yaitu konsumsi oleh satu konsumen akan mengurangi atau menghilangkan kesempatan pihak lain untuk melakukan hal serupa. Contoh barang dan jasa yang dihasilkan pemerintah dan tergolong sebagai barang dan jasa individu adalah jasa pelayanan kesehatan pemerintah di rumah sakit/puskesmas dan jasa pendidikan di sekolah/universitas negeri. Sedangkan barang dan jasa kolektif ekuivalen dengan barang publik yang memiliki ciri a) Non rivalry, yaitu penggunaan satu konsumen terhadap suatu barang tidak mengurangi kesempatan konsumen lain untuk juga mengkonsumsi barang tersebut; b) Non excludable, yaitu apabila suatu barang publik tersedia, maka tidak ada yang dapat menghalangi siapapun
6. *Government consumption expenditure consists of Individual Consumption Expenditure and Collective Consumption Expenditure. Individual goods and services are private goods and services, which the characteristics of private goods is a) Scarcity, that there is a scarcity/limited in number; b) Excludable consumption, the consumption of goods can be limited only to those who meet certain requirements (usually the price); c) Rivalrous competition, ie consumption by the consumer will reduce or eliminate the chance of another party to do so. Examples of goods and services produced by government and classified as goods and services of individuals is the government health services in hospitals/health centers and education services in schools/universities. Collective goods and services equivalent to public goods characterized by a) Non-rivalry, namely the use of a consumer for an item does not reduce the chance of another consumer to also consume goods; b) Non-excludable, i.e. when a public good available, then nothing can hinder anyone to benefit from the goods or in other words everyone has access to the goods. Examples of goods and services produced by government and classified as collective goods and services is carried military*

untuk memperoleh manfaat dari barang tersebut atau dengan kata lain setiap orang memiliki akses ke barang tersebut. Contoh barang dan jasa yang dihasilkan pemerintah dan tergolong sebagai barang dan jasa kolektif adalah jasa pertahanan yang dilakukan TNI dan keamanan yang dilakukan kepolisian.

*defense services and the police's security.*

7. Pembentukan Modal Tetap Bruto (PMTB) mencakup pengadaan, pembuatan, dan pembelian barang modal. Barang modal dimaksud adalah barang-barang yang digunakan untuk proses produksi, tahan lama atau yang mempunyai umur pemakaian lebih dari satu tahun seperti bangunan, mesinmesin dan alat angkutan. Termasuk pula di sini perbaikan besar (berat) yang sifatnya memperpanjang umur atau mengubah bentuk atau kapasitas barang modal tersebut. Pengeluaran barang modal untuk keperluan militer juga dicakup sebagai PMTB. Klasifikasi komponen PMTB dibagi menjadi 6 sub komponen yaitu Konstruksi; Mesin dan Peralatan; Kendaraan; Peralatan Lainnya; Cultivated Biological Resources (CBR) dan Produk Kekayaan Intelektual.

7. *Gross Fixed Capital Formation (GFCF) includes procurement, manufacture, and the purchase of capital goods. Capital goods are goods which are used for the production process, durable or have a service life of more than one year such as buildings, machinery, and transportation equipment. Including here: huge improvement that are to extend the life or changing the shape or the capacity of the capital goods. Capital expenditures for military purposes are also covered as GFCF. GFCF component are classified into six sub-components: Construction; Machinery and Equipment; vehicle; Other equipment; Cultivated Biological Resources (CBR) and Intellectual Property Product.*

8. Ekspor barang dan jasa merupakan transaksi perdagangan barang dan jasa dari penduduk (residen) ke bukan penduduk (nonresiden).

8. *Exports of goods and services consist of transactions of goods and services from residents to non-residents. Imports of goods*

Impor barang dan jasa adalah transaksi perdagangan dari bukan penduduk ke penduduk. Ekspor atau impor barang terjadi pada saat terjadi perubahan hak kepemilikan barang antara penduduk dengan bukan penduduk (dengan atau tanpa perpindahan fisik barang tersebut). Pada PDB dengan tahun dasar 2010, ekspor dan impor barang dirinci menjadi nonmigas dan migas.

*and services consist of transaction of goods and services from non-residents to residents. Exports and imports of goods occur when there are changes in ownership of goods between residents and non-residents (with or without physical movements of goods across frontiers). On the GDP at 2010 basic year, exports and imports of goods specified into non oil and gas and oil and gas.*

9. PDB maupun agregat turunannya disajikan dalam 2 (dua) versi penilaian, yaitu atas dasar "harga berlaku" dan atas dasar "harga konstan". Disebut sebagai harga berlaku karena seluruh agregat dinilai dengan menggunakan harga pada tahun berjalan, sedangkan harga konstan penilaiannya didasarkan kepada harga satu tahun dasar tertentu, dalam publikasi ini digunakan harga tahun 2010.

9. *GDP and its aggregations are presented in two forms: at current market prices and at constant base year market prices. In presenting current market prices, all aggregates are valued at current market prices, while base year constant market prices are shown by valuing all aggregates at fixed base year prices. Year of 2010 is used as the base year in this publication.*

10. Laju pertumbuhan PDB diperoleh dari perhitungan PDB atas dasar harga konstan. Diperoleh dengan cara mengurangi nilai PDB pada tahun ke-n terhadap nilai pada tahun ke n-1, dibagi dengan nilai pada tahun ke n-1, dikalikan dengan 100 persen. Laju pertumbuhan menunjukkan perkembangan agregat pendapatan dari satu waktu tertentu terhadap waktu sebelumnya.

10. *Growth rate of Gross Domestic Product is derived from GDP at constant market prices. It is obtained by subtracting the value of GDP year n with the value of GDP year n-1, divided by the value of GDP year n-1 then multiplied by 100 percent. The growth rate of GDP explains the income growth during the given period.*

**ULASAN**

PDRB merupakan salah satu indikator ekonomi makro yang memberikan petunjuk sejauh mana perkembangan dan struktur ekonomi suatu daerah dalam suatu kurun waktu. Pada tahun 2022 PDRB atas dasar harga berlaku Kabupaten Nias Barat sebesar 2.172.218,0 miliar rupiah meningkat bila dibandingkan dengan tahun 2021 yaitu 2.019.877,9 miliar rupiah. Sedangkan PDRB atas dasar harga konstan sebesar 1.324.378,28 miliar rupiah meningkat bila dibandingkan dengan tahun 2021 yaitu 1.285.663,79 miliar rupiah.

Tiga sektor yang berkontribusi besar pada pembentukan Produk Domestik Regional Bruto Kabupaten Nias Barat tahun 2022 adalah sektor pertanian, kehutanan dan perikanan merupakan sektor yang paling banyak memberikan kontribusi terhadap PDRB Kabupaten Nias Barat atas dasar harga berlaku yaitu sebesar 1.181.808,2 miliar rupiah. Kemudian, diikuti oleh sektor Perdagangan Besar dan Eceran; Reparasi Mobil dan Sepeda Motor sebesar 287.273,8 miliar rupiah, sektor konstruksi sebesar 201.724,0 miliar rupiah. Sedangkan sektor Pengadaan Air, Pengelolaan Sampah, Limbah dan Daur Ulang belum memiliki kontribusi pada pembentukan Produk Domestik Regional Bruto Kabupaten Nias Barat tahun 2022.

**DESCRIPTION**

*GRDP is one of the macroeconomic indicators that provides guidance on the extent to which the development and economic structure of a region in a period of time. In 2022, GDRP at current price of Nias Barat Regency is 2.172.218,0 billion rupiahs increase compared to the year 2021 amounted to 2.019.877,9 billion rupiahs. Meanwhile, GRDP at constant price of Nias Barat Regency is 1.324.378,28 billion rupiahs increase when compared with the year 2021 that is 1.285.663,79 billion rupiahs.*

*There are three sectors that contribute greatly to the formation of Gross Regional Domestic Product of Nias Barat Regency in 2022 are agriculture, forestry and fishery sector which is the most contributing to Nias Barat Regency GRDP on the prevailing price of 1.181.808,2 billion rupiahs. Then, followed by the Wholesale and Retail Trade; Repair of Motor Vehicles and Motorcycles sector amounted to 287.273,8 billion rupiahs. Construction Sector is 201.724,0 billion rupiahs. The Water supply, Sewerage, Waste Management and Remediation Activitie has no contribution to the formation of Gross Regional Domestic Product of Nias Barat Regency in 2022.*

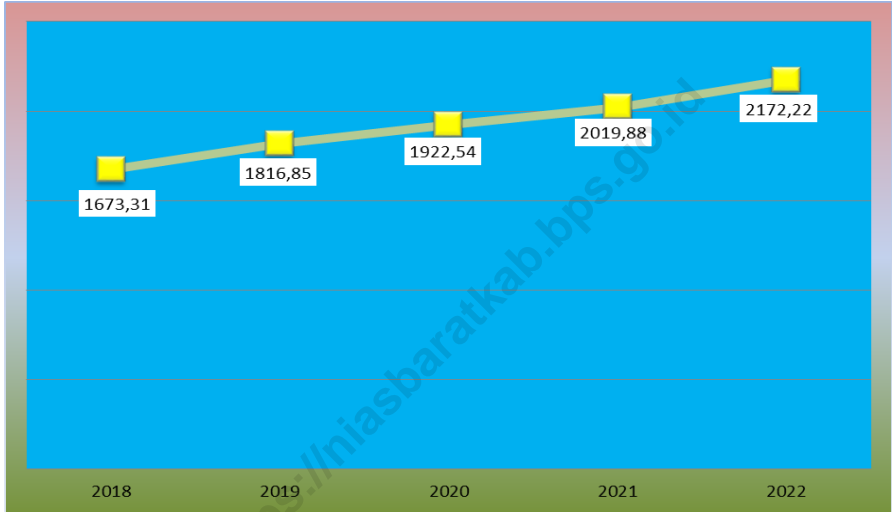
Laju pertumbuhan PDRB  
Kabupaten Nias Barat tahun 2022  
mencapai 3,01 persen.

*The growth rate of GDRP of Nias Barat  
Regency in 2021 reaches 3,01 percent.*

<https://niasbaratkab.bps.go.id>

**Gambar** 10.1  
**Figures**

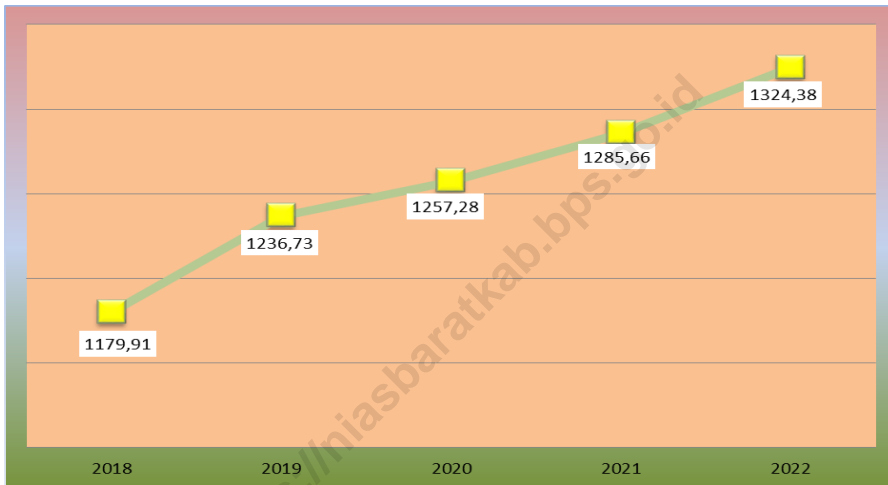
**Produk Domestik Regional Bruto Atas Dasar Harga Berlaku Menurut Jenis Pengeluaran di Kabupaten Nias Barat (miliar rupiah), 2018–2022**  
**Gross Regional Domestic Product at Current Market Prices by Type of Expenditure in Nias Barat Regency (billion rupiahs), 2018–2022**



Sumber/Source: BPS, berbagai sensus, survei dan sumber lain/BPS-Statistics Indonesia, various census, survey, and other sources

**Gambar** 10.2  
**Figures**

**Produk Domestik Regional Bruto Atas Dasar Harga Konstan 2010 Menurut Jenis Pengeluaran di Kabupaten Nias Barat (miliar rupiah), 2018–2022**  
**Gross Regional Domestic Product at 2010 Constant Market Prices by Type of Expenditure in Nias Barat Regency (billion rupiahs), 2018–2022**



Sumber/Source: BPS, berbagai sensus, survei dan sumber lain/BPS-Statistics Indonesia, various census, survey, and other sources

**Tabel**  
**Table** 10.1

**Produk Domestik Regional Bruto Atas Dasar Harga Berlaku Menurut Lapangan Usaha di Kabupaten Nias Barat (miliar rupiah), 2018–2022**  
**Gross Regional Domestic Product at Current Market Prices by Industry in Nias Barat Regency (billion rupiahs), 2018–2022**

Lapangan Usaha/Industry	2018	2019	2020	2021 <sup>x</sup>	2022 <sup>xx</sup>
(1)	(2)	(3)	(4)	(5)	(6)
A Pertanian, Kehutanan, dan Perikanan/ <i>Agriculture, Forestry, and Fishing</i>	907 174,0	968 487,8	1 032 174,9	1 094 769,0	1 181 808,2
B Pertambangan dan Penggalian/ <i>Mining and Quarrying</i>	54 872,6	60 090,4	63 597,4	66 705,5	70 244,6
C Industri Pengolahan/ <i>Manufacturing</i>	4 300,4	4 599,9	4 615,9	4 802,0	5 093,5
D Pengadaan Listrik dan Gas/ <i>Electricity and Gas</i>	1 875,6	2 111,1	2 289,7	2 421,6	2 666,6
E Pengadaan Air; Pengelolaan Sampah, Limbah, dan Daur Ulang/ <i>Water Supply; Sewerage, Waste Management, and Remediation Activities</i>	0,0	0,0	0,0	0,0	0,0
F Konstruksi/ <i>Construction</i>	162 315,3	182 134,8	178 474,4	186 175,1	201 724,0
G Perdagangan Besar dan Eceran; Reparasi Mobil dan Sepeda Motor/ <i>Wholesale and Retail Trade; Repair of Motor Vehicles and Motorcycles</i>	205 081,8	226 197,1	246 748,4	263 505,6	287 273,8
H Transportasi dan Pergudangan/ <i>Transportation and Storage</i>	26 461,7	29 451,0	31 553,6	32 834,1	36 253,5
I Penyediaan Akomodasi dan Makan Minum/ <i>Accommodation and Food Service Activities</i>	28 118,7	30 722,7	32 802,5	32 668,4	33 799,1
J Informasi dan Komunikasi/ <i>Information and Communication</i>	6 812,1	7 709,6	8 562,1	9 492,2	10 525,9



Lanjutan Tabel/*Continued Table* 12.1

Lapangan Usaha/ <i>Industry</i>		2018	2019	2020	2021 <sup>x</sup>	2022 <sup>xx</sup>
(1)		(2)	(3)	(4)	(5)	(6)
K	Jasa Keuangan dan Asuransi/ <i>Financial and Insurance Activities</i>	31 037,3	33 714,5	35 555,7	37 080,7	39 926,9
L	Real Estat/ <i>Real Estate Activities</i>	44 975,2	48 906,7	52 571,9	54 634,0	59 338,1
M,N	Jasa Perusahaan/ <i>Business Activities</i>	1 613,4	1 774,6	1 919,7	2 009,9	2 146,0
O	Administrasi Pemerintahan, Pertahanan, dan Jaminan Sosial Wajib/ <i>Public Administration and Defence; Compulsory Social Security</i>	151 633,9	168 893,6	175 386,9	174 848,4	180 238,2
P	Jasa Pendidikan/ <i>Education</i>	30 657,7	33 807,7	36 246,2	37 408,6	39 494,3
Q	Jasa Kesehatan dan Kegiatan Sosial/ <i>Human Health and Social Work Activities</i>	11 629,1	12 979,1	14 444,3	14 835,2	15 724,6
R,S,T,U	Jasa Lainnya/ <i>Other Services Activities</i>	4 751,7	5 267,1	5 591,4	5 687,3	5 960,8
<b>Produk Domestik Regional Bruto/<i>Gross Regional Domestic Product</i></b>		<b>1 673 310,7</b>	<b>1 816 847,8</b>	<b>1 922 535,2</b>	<b>2 019 877,9</b>	<b>2 172 218,0</b>

Sumber/*Source*: BPS, berbagai sensus, survei dan sumber lain/*BPS-Statistics Indonesia, various census, survey, and other sources*

**Tabel**  
**Table** 10.2

**Produk Domestik Regional Bruto Atas Dasar Harga Konstan 2010 Menurut Lapangan Usaha di Kabupaten Nias Barat (miliar rupiah), 2018–2022**  
**Gross Regional Domestic Product at 2010 Constant Market Prices by Industry in Nias Barat Regency (billion rupiahs), 2018–2022**

Lapangan Usaha/Industry		2018	2019	2020	2021 <sup>x</sup>	2022 <sup>xx</sup>
(1)		(2)	(3)	(4)	(5)	(6)
A	Pertanian, Kehutanan, dan Perikanan/ <i>Agriculture, Forestry, and Fishing</i>	679 853,9	707 291,1	725 260,6	744 418,0	766 458,5
B	Pertambangan dan Penggalian/ <i>Mining and Quarrying</i>	38 612,0	41 115,3	41 946,0	42 831,0	44 441,8
C	Industri Pengolahan/ <i>Manufacturing</i>	2 804,0	2 880,9	2 787,7	2 827,3	2 889,9
D	Pengadaan Listrik dan Gas/ <i>Electricity and Gas</i>	1 470,9	1 582,3	1 687,8	1 771,6	1 873,2
E	Pengadaan Air; Pengelolaan Sampah, Limbah, dan Daur Ulang/ <i>Water Supply; Sewerage, Waste Management, and Remediation Activities</i>	0,0	0,0	0,0	0,0	0,0
F	Konstruksi/ <i>Construction</i>	106 621,0	114 152,1	107 725,5	108 962,2	111 691,2
G	Perdagangan Besar dan Eceran; Reparasi Mobil dan Sepeda Motor/ <i>Wholesale and Retail Trade; Repair of Motor Vehicles and Motorcycles</i>	133 689,6	142 093,6	146 805,9	151 726,7	158 908,9
H	Transportasi dan Pergudangan/ <i>Transportation and Storage</i>	17 108,9	17 924,0	18 322,0	18 720,6	19 616,8
I	Penyediaan Akomodasi dan Makan Minum/ <i>Accommodation and Food Service Activities</i>	19 277,3	20 679,2	21 355,7	21 245,6	21 575,5
J	Informasi dan Komunikasi/ <i>Information and Communication</i>	5 492,0	5 921,3	6 395,6	6 685,4	7 014,3

Lanjutan Tabel/*Continued Table 12.2*

<b>Lapangan Usaha/Industry</b>		<b>2018</b>	<b>2019</b>	<b>2020</b>	<b>2021<sup>x</sup></b>	<b>2022<sup>xx</sup></b>
(1)		(2)	(3)	(4)	(5)	(6)
K	Jasa Keuangan dan Asuransi/ <i>Financial and Insurance Activities</i>	20 411,51	21 410,49	22 098,79	22 660,05	23 453,09
L	Real Estat/ <i>Real Estate Activities</i>	28 889,24	29 822,24	30 456,64	30 687,72	32 109,94
M,N	Jasa Perusahaan/ <i>Business Activities</i>	954,45	997,70	1 026,62	1 042,02	1 058,90
O	Administrasi Pemerintahan, Pertahanan, dan Jaminan Sosial Wajib/ <i>Public Administration and Defence; Compulsory Social Security</i>	92 056,65	96 581,65	95 885,31	95 775,69	95 965,29
P	Jasa Pendidikan/ <i>Education</i>	21 954,47	22 921,47	23 748,35	24 391,93	25 116,37
Q	Jasa Kesehatan dan Kegiatan Sosial/ <i>Human Health and Social Work Activities</i>	7 869,72	8 406,08	8 784,35	8 899,59	9 115,12
R,S,T,U	Jasa Lainnya/ <i>Other Services Activities</i>	2 849,16	2 949,16	2 992,08	3 018,34	3 089,57
<b>Produk Domestik Regional Bruto/<i>Gross Regional Domestic Product</i></b>		<b>1 179 914,82</b>	<b>1 236 728,62</b>	<b>1 257 278,85</b>	<b>1 285 663,79</b>	<b>1 324 378,28</b>

Sumber/*Source*: BPS, berbagai sensus, survei dan sumber lain/*BPS-Statistics Indonesia, various census, survey, and other sources*

**Tabel**  
**Table** 10.3

**Distribusi Persentase Produk Domestik Regional Bruto Atas Dasar Harga Berlaku Menurut Lapangan Usaha di Kabupaten Nias Barat, 2018–2022**  
**Percentage Distribution of Gross Regional Domestic Product at Current Market Prices by Industry in Nias Barat Regency, 2018–2022**

Lapangan Usaha/Industry	2018	2019	2020	2021 <sup>x</sup>	2022 <sup>xx</sup>
(1)	(2)	(3)	(4)	(5)	(6)
A Pertanian, Kehutanan, dan Perikanan/ <i>Agriculture, Forestry, and Fishing</i>	54,21	53,31	53,69	54,20	54,41
B Pertambangan dan Penggalian/ <i>Mining and Quarrying</i>	3,28	3,31	3,31	3,30	3,23
C Industri Pengolahan/ <i>Manufacturing</i>	0,26	0,25	0,24	0,24	0,23
D Pengadaan Listrik dan Gas/ <i>Electricity and Gas</i>	0,11	0,12	0,12	0,12	0,12
E Pengadaan Air; Pengelolaan Sampah, Limbah, dan Daur Ulang/ <i>Water Supply; Sewerage, Waste Management, and Remediation Activities</i>					
F Konstruksi/ <i>Construction</i>	9,70	10,02	9,28	9,22	9,29
G Perdagangan Besar dan Eceran; Reparasi Mobil dan Sepeda Motor/ <i>Wholesale and Retail Trade; Repair of Motor Vehicles and Motorcycles</i>	12,26	12,45	12,83	13,05	13,22
H Transportasi dan Pergudangan/ <i>Transportation and Storage</i>	1,58	1,62	1,64	1,63	1,67
I Penyediaan Akomodasi dan Makan Minum/ <i>Accommodation and Food Service Activities</i>	1,68	1,69	1,71	1,62	1,56
J Informasi dan Komunikasi/ <i>Information and Communication</i>	0,41	0,42	0,45	0,47	0,48
K Jasa Keuangan dan Asuransi/ <i>Financial and Insurance Activities</i>	1,85	1,86	1,85	1,84	1,84

Lanjutan Tabel/*Continued Table* 12.3

Lapangan Usaha/ <i>Industry</i>		2018	2019	2020	2021 <sup>x</sup>	2022 <sup>xx</sup>
(1)		(2)	(3)	(4)	(5)	(6)
L	Real Estat/ <i>Real Estate Activities</i>	2,69	2,69	2,73	2,70	2,73
M,N	Jasa Perusahaan/ <i>Business Activities</i>	0,10	0,10	0,10	0,10	0,10
O	Administrasi Pemerintahan, Pertahanan, dan Jaminan Sosial Wajib/ <i>Public Administration and Defence; Compulsory Social Security</i>	9,06	9,30	9,12	8,66	8,30
P	Jasa Pendidikan/ <i>Education</i>	1,83	1,86	1,89	1,85	1,82
Q	Jasa Kesehatan dan Kegiatan Sosial/ <i>Human Health and Social Work Activities</i>	0,69	0,71	0,75	0,73	0,72
R,S,T,U	Jasa Lainnya/ <i>Other Services Activities</i>	0,28	0,29	0,29	0,28	0,27
<b>Produk Domestik Regional Bruto/<i>Gross Regional Domestic Product</i></b>		<b>100,00</b>	<b>100,00</b>	<b>100,00</b>	<b>100,00</b>	<b>100,00</b>

Sumber/*Source*: BPS, berbagai sensus, survei dan sumber lain/*BPS-Statistics Indonesia, various census, survey, and other sources*

**Tabel**  
**Table** 10.4

**Laju Pertumbuhan Produk Domestik Regional Bruto Atas Dasar Harga Konstan 2010 Menurut Lapangan Usaha di Kabupaten Nias Barat (persen), 2019–2022**  
**Growth Rate of Gross Regional Domestic Product at 2010 Constant Market Prices by Industry in Nias Barat Regency (percent), 2019–2022**

Lapangan Usaha/Industry		2019	2020	2021 <sup>x</sup>	2022 <sup>xx</sup>
(1)		(2)	(3)	(4)	(5)
A	Pertanian, Kehutanan, dan Perikanan/ <i>Agriculture, Forestry, and Fishing</i>	4,04	2,54	2,64	2,96
B	Pertambangan dan Penggalian/ <i>Mining and Quarrying</i>	6,48	2,02	2,11	3,76
C	Industri Pengolahan/ <i>Manufacturing</i>	2,74	-3,23	1,42	2,21
D	Pengadaan Listrik dan Gas/ <i>Electricity and Gas</i>	7,57	6,66	4,97	5,73
E	Pengadaan Air; Pengelolaan Sampah, Limbah, dan Daur Ulang/ <i>Water Supply; Sewerage, Waste Management, and Remediation Activities</i>				
F	Konstruksi/ <i>Construction</i>	7,06	-5,63	1,15	2,50
G	Perdagangan Besar dan Eceran; Reparasi Mobil dan Sepeda Motor/ <i>Wholesale and Retail Trade; Repair of Motor Vehicles and Motorcycles</i>	6,29	3,32	3,35	4,73
H	Transportasi dan Pergudangan/ <i>Transportation and Storage</i>	4,76	2,22	2,18	4,79
I	Penyediaan Akomodasi dan Makan Minum/ <i>Accommodation and Food Service Activities</i>	7,27	3,27	-0,52	1,55
J	Informasi dan Komunikasi/ <i>Information and Communication</i>	7,82	8,01	4,53	4,92
K	Jasa Keuangan dan Asuransi/ <i>Financial and Insurance Activities</i>	4,89	3,21	2,54	3,50
L	Real Estat/ <i>Real Estate Activities</i>	3,23	2,13	0,76	4,63

Lanjutan Tabel/Continued Table 12.4

Lapangan Usaha/Industry		2019	2020	2021 <sup>x</sup>	2022 <sup>xx</sup>
(1)		(2)	(3)	(4)	(5)
M,N	Jasa Perusahaan/ <i>Business Activities</i>	4,53	2,90	1,50	1,62
O	Administrasi Pemerintahan, Pertahanan, dan Jaminan Sosial Wajib/ <i>Public Administration and Defence; Compulsory Social Security</i>	4,92	-0,72	-0,11	0,20
P	Jasa Pendidikan/ <i>Education</i>	4,40	3,61	2,71	2,97
Q	Jasa Kesehatan dan Kegiatan Sosial/ <i>Human Health and Social Work Activities</i>	6,82	4,50	1,31	2,42
R,S,T,U	Jasa Lainnya/ <i>Other Services Activities</i>	3,51	1,46	0,88	2,36
<b>Produk Domestik Regional Bruto/Gross Regional Domestic Product</b>		<b>4,82</b>	<b>1,66</b>	<b>2,26</b>	<b>3,01</b>

Sumber/Source: BPS, berbagai sensus, survei dan sumber lain/BPS-Statistics Indonesia, various census, survey, and other sources

**Tabel**  
**Table 10.5**

**Produk Domestik Regional Bruto Atas Dasar Harga Berlaku Menurut Jenis Pengeluaran di Kabupaten Nias Barat (miliar rupiah), 2018–2022**  
**Gross Regional Domestic Product at Current Market Prices by Type of Expenditure in Nias Barat Regency (billion rupiahs), 2018–2022**

<b>Jenis Pengeluaran</b> <i>Type of Expenditure</i>	<b>2018</b>	<b>2019</b>	<b>2020</b>	<b>2021<sup>x</sup></b>	<b>2022<sup>xx</sup></b>
(1)	(2)	(3)	(4)	(5)	(6)
Pengeluaran Konsumsi Rumah Tangga <i>Household Consumption Expenditure</i>	1 362,32	1 461,08	1 497,50	1 538,01	1 628,38
Pengeluaran Konsumsi LNPR <i>NPISH Consumption Expenditure</i>	66,96	75,03	79,23	83,71	88,41
Pengeluaran Konsumsi Pemerintah <i>Government Consumption Expenditure</i>	413,80	452,67	466,65	479,29	509,17
Pembentukan Modal Tetap Bruto <i>Gross Fixed Capital Formation</i>	494,13	523,96	535,66	554,09	590,70
Perubahan Inventori <i>Changes in Inventories</i>	66,25	70,81	85,03	93,84	106,02
Net Ekspor Barang dan Jasa <i>Net Exports of Goods and Services</i>	- 730,16	-766,70	-741,54	-729,08	-750,46
<b>Produk Domestik Regional Bruto</b> <b>Gross Regional Domestic Product</b>	<b>1 673,31</b>	<b>1 816,85</b>	<b>1 922,54</b>	<b>2 019,88</b>	<b>2 172,22</b>

Sumber/Source: BPS, berbagai sensus, survei dan sumber lain/BPS-Statistics Indonesia, various census, survey, and other sources



**Tabel**  
**Table** 10.6

**Produk Domestik Regional Bruto Atas Dasar Harga Konstan 2010 Menurut Jenis Pengeluaran di Kabupaten Nias Barat (miliar rupiah), 2018–2022**  
**Gross Regional Domestic Product at 2010 Constant Market Prices by Type of Expenditure in Nias Barat Regency (billion rupiahs), 2018–2022**

<b>Jenis Pengeluaran</b> <b>Type of Expenditure</b>	<b>2018</b>	<b>2019</b>	<b>2020</b>	<b>2021<sup>x</sup></b>	<b>2022<sup>xx</sup></b>
(1)	(2)	(3)	(4)	(5)	(6)
Pengeluaran Konsumsi Rumah Tangga <i>Household Consumption Expenditure</i>	930,08	972,36	975,81	984,08	1 009,37
Pengeluaran Konsumsi LNPRT <i>NPISH Consumption Expenditure</i>	42,32	45,60	46,70	48,20	49,09
Pengeluaran Konsumsi Pemerintah <i>Government Consumption Expenditure</i>	285,47	302,29	307,29	307,23	313,11
Pembentukan Modal Tetap Bruto <i>Gross Fixed Capital Formation</i>	311,61	325,25	327,13	331,50	339,99
Perubahan Inventori <i>Changes in Inventories</i>	61,97	64,26	70,34	74,50	78,29
Net Ekspor Barang dan Jasa <i>Net Exports of Goods and Services</i>	-451,54	-473,02	-469,99	-459,84	-465,47
<b>Produk Domestik Regional Bruto</b> <b>Gross Regional Domestic Product</b>	<b>1 179,91</b>	<b>1 236,73</b>	<b>1 257,28</b>	<b>1 285,66</b>	<b>1 324,38</b>

Sumber/Source: BPS, berbagai sensus, survei dan sumber lain/BPS-Statistics Indonesia, various census, survey, and other sources

11

## PERBANDINGAN ANTAR KABUPATEN KOTA

*Regency/Municipal Comparison*

### NIAS BARAT

IPM

62,93

Jumlah Penduduk  
Miskin

20,42 (ribu)



**ULASAN**

Penduduk Sumatera Utara pada tahun 2022, berjumlah 15,12 juta jiwa sementara penduduk Nias Barat sejumlah 150.780 jiwa.

Berdasarkan penghitungan Indeks Pembangunan Manusia (IPM) tahun 2022, IPM tertinggi adalah Kota Medan sebesar 81,76, diikuti pada posisi kedua Kota Pematangsiantar sebesar 79,70, dan Kota Binjai di posisi ketiga sebesar 76,95. Sementara IPM Kabupaten Nias Barat sebesar 62,93.

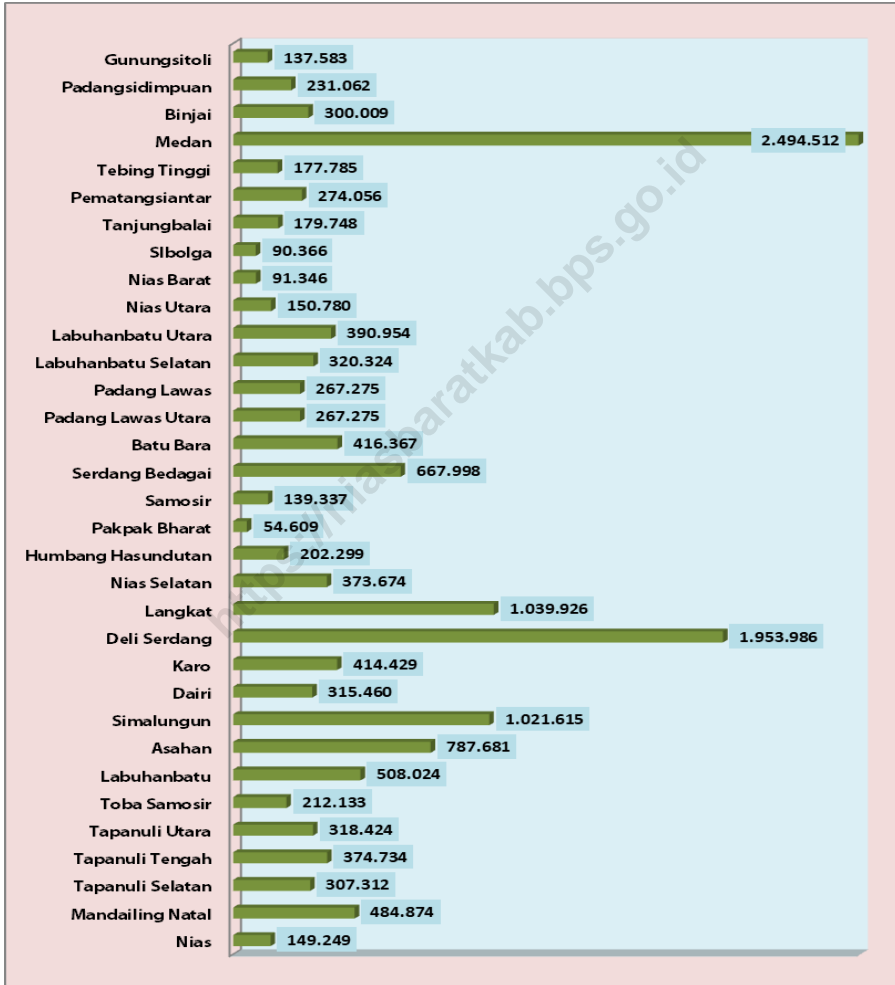
**DESCRIPTION**

*Sumatera Utara population in 2022 are 15,12 million people and Nias Barat population is 150,780 people.*

*Based on the calculation of the Human Development Index (HDI) in 2022, the highest HDI is Medan City at 81.76, followed in second place by 79.70 Pematangsiantar and Binjai City was third at 76.95. While HDI Nias Barat Regency at 62,93.*

**Gambar** 11.1  
**Figures**

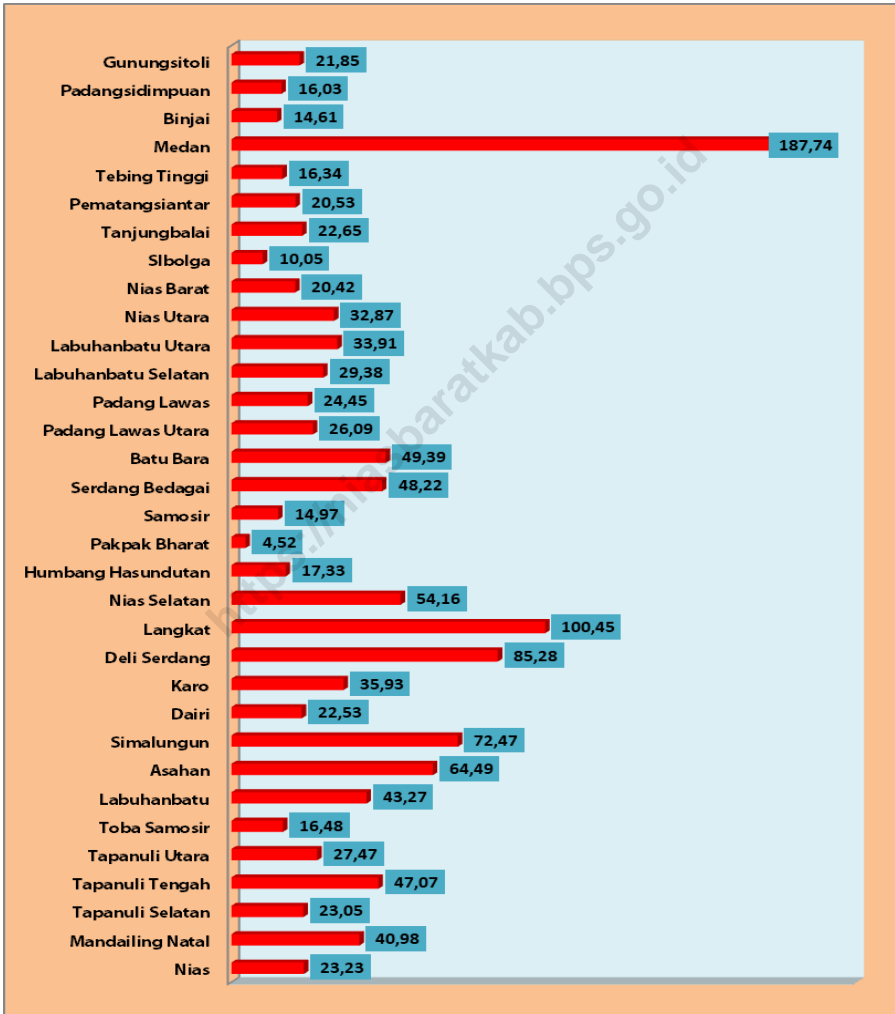
**Jumlah Penduduk Menurut Kabupaten/Kota di Provinsi Sumatera Utara, 2022**  
*Population by Regency/Municipality in Sumatera Utara Province, 2022*



Catatan/Note : Hasil Proyeksi Penduduk Interim 2020-2023 (Pertengahan tahun/Juni) / The result Interim Population Projection 2020-2023 (mid year / June)  
Sumber : BPS

**Gambar** 11.2  
**Figures**

**Jumlah Penduduk Miskin Menurut Kabupaten/Kota di Provinsi Sumatera Utara (ribu), 2022**  
**Number of Poor Population by Regency/Municipality in Sumatera Utara Province (thousand), 2022**



Sumber/Source : BPS, Survei Sosial Ekonomi Nasional/BPS-Statistics Indonesia, National Socioeconomic Survey

**Tabel**  
**Table** 11.1

**Jumlah Penduduk Menurut Kabupaten/Kota di Provinsi Sumatera Utara (ribu), 2018–2022**  
**Population by Regency/Municipality in Sumatera Utara Province (thousand), 2018–2022**

Kabupaten/Kota Regency/Municipality	2018	2019	2020	2021	2022
(1)	(2)	(3)	(4)	(5)	(6)
01 Nias Barat	142 840	143 319	146 672	147 794	149 249
02 Mandailing Natal	443 490	447 287	472 886	478 062	484 874
03 Tapanuli Selatan	280 283	281 931	300 911	303 685	307 312
04 Tapanuli Tengah	370 171	376 667	365 177	369 300	374 734
05 Tapanuli Utara	299 881	301 789	312 758	315 222	318 424
06 Toba Samosir	182 673	183 712	206 199	208 754	212 133
07 Labuhanbatu	486 480	494 178	493 899	499 982	508 024
08 Asahan	724 379	729 795	769 960	777 626	787 681
09 Simalungun	863 693	867 922	990 246	1 003 727	1021 615
10 Dairi	283 203	284 304	308 764	311 665	315 460
11 Karo	409 675	415 878	404 998	409 077	414 429
12 Deli Serdang	2 155 625	2 195 709	1 931 441	1 941 374	1 953 986
13 Langkat	1 035 411	1 041 775	1 030 202	1 034 519	1 039 926
14 Nias Barat Selatan	317 207	319 902	360 531	366 163	373 674
15 Humbang Hasundutan	188 480	190 186	197 751	199 719	202 299
16 Pakpak Bharat	48 119	48 935	52 351	53 315	54 609
17 Samosir	125 816	126 188	136 441	137 696	139 337
18 Serdang Bedagai	614 618	616 396	657 490	662 076	667 998
19 Batu Bara	412 992	416 493	410 678	413 171	416 367
20 Padang Lawas Utara	267 771	272 713	260 720	263 551	267 275
21 Padang Lawas	275 515	281 239	261 011	263 719	267 275
22 Labuhanbatu Selatan	332 922	338 982	314 094	316 798	320 324
23 Labuhanbatu Utara	360 926	363 816	381 994	385 869	390 954
24 Nias Utara	137 002	137 967	147 274	148 790	150 780
<b>25 Nias Barat</b>	<b>81 663</b>	<b>82 154</b>	<b>89 994</b>	<b>90 585</b>	<b>913 46</b>
71 Sibolga	87 317	87 626	89 584	89 932	903 66
72 Tanjungbalai	173 302	175 223	176 027	177 640	179 748
73 Pematangsiantar	253 500	255 317	268 254	270 768	274 056
74 Tebing Tinggi	162 581	164 402	172 838	174 969	177 785
75 Medan	2 264 145	2 279 894	2 435 252	2 460 858	2 494 512
76 Binjai	273 892	276 597	291 842	295 361	300 009
77 Padangsidimpuan	218 892	221 827	225 105	227 674	231 062
78 Gunungsitoli	140 927	142 426	136 017	136 707	137 583
<b>Sumatera Utara</b>	<b>14 415 391</b>	<b>14 562 549</b>	<b>14 799 361</b>	<b>14 936 148</b>	<b>15 115 206</b>

Catatan/Note : Hasil Proyeksi Penduduk Interim 2020-2023 (Pertengahan tahun/Juni) / The result Interim Population Projection 2020-2023 (mid year / June)

Sumber : BPS

Tabel  
Table 11.2

**Persentase Penduduk Menurut Kabupaten/Kota Dan Golongan  
Pengeluaran Per Kapita Sebulan, 2022**  
*Percentage of Population by Regency/City and Monthly per  
Capita Expenditure Class in Sumatera Utara Province, 2022*

Kabupaten/Kota Regency/Municipality	Golongan Pengeluaran Per Kapita Sebulan								
	Kurang dari 200.000	200.000- 299.999	300.000- 499.999	500.000- 749.999	750.000- 999.999	1.000.000- 1.249.999	1.250.000- 1.499.999	1.500.000 Keatas	
(1)									
01 Nias Barat	0,29	0,48	28,52	37,71	17,53	8,83	2,04	4,60	100,00
02 Mandailing Natal	0,00	0,00	6,48	30,77	24,60	19,54	7,12	11,49	100,00
03 Tapanuli Selatan	0,00	0,00	3,56	26,76	32,50	21,71	6,97	8,50	100,00
04 Tapanuli Tengah	0,00	0,00	9,08	33,46	29,50	14,25	6,51	7,20	100,00
05 Tapanuli Utara	0,00	0,00	6,05	30,70	29,31	17,24	4,45	12,25	100,00
06 Toba Samosir	0,00	0,00	3,23	17,39	27,11	17,62	7,99	26,66	100,00
07 Labuhanbatu	0,00	0,00	8,08	23,43	29,90	16,18	7,84	14,57	100,00
08 Asahan	0,00	0,00	3,15	22,88	25,52	22,10	11,28	15,07	100,00
09 Simalungun	0,00	0,42	5,14	22,18	31,44	18,59	8,12	14,11	100,00
10 Dairi	0,00	0,00	1,06	28,26	30,62	23,09	6,53	10,44	100,00
11 Karo	0,00	0,00	1,34	9,18	23,01	23,26	16,44	26,77	100,00
12 Deli Serdang	0,00	0,39	3,01	18,44	26,13	17,43	13,07	21,53	100,00
13 Langkat	0,00	0,00	5,18	23,61	29,30	20,32	7,52	14,07	100,00
14 Nias Barat Selatan	0,26	1,79	29,41	39,87	16,84	8,50	1,88	1,45	100,00
15 Humbang Hasundutan	0,00	0,00	7,62	30,80	26,20	15,30	8,75	11,33	100,00
16 Pakpak Bharat	0,00	0,16	3,12	26,67	28,34	16,71	9,32	15,68	100,00
17 Samosir	0,00	0,00	2,09	22,36	23,81	18,54	13,78	19,42	100,00
18 Serdang Bedagai	0,00	0,02	4,98	22,97	29,88	19,46	11,35	11,34	100,00
19 Batu Bara	0,00	0,00	2,16	19,24	32,49	22,76	8,62	14,73	100,00
20 Padang Lawas Utara	0,00	0,00	0,44	20,11	33,55	20,02	9,25	16,63	100,00
21 Padang Lawas	0,00	0,00	1,15	22,10	27,99	21,42	10,40	16,94	100,00
22 Labuhanbatu Selatan	0,00	0,00	3,04	17,11	30,04	22,33	11,88	15,60	100,00
23 Labuhanbatu Utara	0,00	0,00	1,62	24,03	27,82	23,79	10,45	12,29	100,00
24 Nias Utara	0,20	2,20	26,05	38,21	20,21	7,25	2,77	3,11	100,00
<b>25 Nias Barat</b>	<b>0,00</b>	<b>1,22</b>	<b>40,88</b>	<b>36,43</b>	<b>14,88</b>	<b>3,73</b>	<b>1,22</b>	<b>1,64</b>	<b>100,00</b>
71 Sibolga	0,00	0,00	0,46	20,30	28,99	18,57	11,02	20,66	100,00
72 Tanjungbalai	0,00	0,00	1,08	13,63	30,12	24,86	12,30	18,01	100,00
73 Pematangsiantar	0,00	0,00	2,96	23,87	21,91	13,97	11,61	25,68	100,00
74 Tebing Tinggi	0,00	0,00	6,24	23,74	21,06	16,81	11,32	20,83	100,00
75 Medan	0,00	0,00	1,42	10,80	18,57	17,98	13,81	37,42	100,00
76 Binjai	0,00	0,00	3,86	23,49	23,04	15,97	10,61	23,03	100,00
77 Padangsidimpuan	0,00	0,00	1,82	21,13	29,48	18,75	10,45	18,37	100,00
78 Gunungsitoli	0,00	0,87	19,91	38,59	17,85	9,36	4,62	8,80	100,00
<b>Sumatera Utara</b>	<b>0,01</b>	<b>0,17</b>	<b>4,87</b>	<b>21,34</b>	<b>25,92</b>	<b>18,42</b>	<b>10,27</b>	<b>19,00</b>	<b>100,00</b>

Sumber/Source: BPS, Survei Sosial Ekonomi Nasional/BPS-Statistics Indonesia, National Socioeconomic Survey



**Tabel**  
**Table** 11.3

**Jumlah Penduduk Miskin Menurut Kabupaten/Kota di  
Provinsi Sumatera Utara (ribu), 2018–2022**  
**Number of Poor Population by Regency/Municipality in  
Sumatera Utara Province (thousand), 2018–2022**

Kabupaten/Kota Regency/Municipality	2018	2019	2020	2021	2022
(1)	(2)	(3)	(4)	(5)	(6)
01 Nias Barat	22,61	22,10	23,12	24,33	23.23
02 Mandailing Natal	42,39	40,64	41,31	43,24	40.98
03 Tapanuli Selatan	25,63	24,22	23,96	25,01	23.05
04 Tapanuli Tengah	48,53	46,99	47,19	49,95	47.07
05 Tapanuli Utara	29,20	28,57	28,41	29,72	27.47
06 Toba Samosir	15,82	15,78	16,05	16,61	16.48
07 Labuhanbatu	41,70	41,52	42,17	45,03	43.27
08 Asahan	74,14	70,53	66,32	69,29	64.49
09 Simalungun	80,30	76,33	73,64	76,99	72.47
10 Dairi	23,19	21,86	22,93	23,72	22.53
11 Karo	35,36	34,08	36,57	38,01	35.93
12 Deli Serdang	88,52	84,94	86,26	92,52	85.28
13 Langkat	105,46	103,08	101,87	106,59	100.45
14 Nias Barat Selatan	52,70	52,51	53,88	55,16	54.16
15 Humbang Hasundutan	16,93	16,60	17,92	18,71	17.33
16 Pakpak Bharat	4,66	4,52	4,59	4,79	4.52
17 Samosir	16,81	15,79	15,8	16,08	14.97
18 Serdang Bedagai	50,49	48,69	49,18	51,16	48.22
19 Batu Bara	51,78	50,46	49,78	52,59	49.39
20 Padang Lawas Utara	26,82	26,06	26,79	28,37	26.09
21 Padang Lawas	23,05	23,17	23,87	25,78	24.45
22 Labuhanbatu Selatan	33,14	30,17	28,63	30,36	29.38
23 Labuhanbatu Utara	36,45	34,76	34,86	37,13	33.91
24 Nias Utara	36,33	34,42	34,75	35,84	32.87
<b>25 Nias Barat</b>	<b>23,00</b>	<b>22,08</b>	<b>22,33</b>	<b>21,75</b>	<b>20.42</b>
71 Sibolga	10,81	10,82	10,49	10,80	10.05
72 Tanjungbalai	25,30	24,54	23,54	24,10	22.65
73 Pematangsiantar	22,01	21,99	21,23	22,06	20.53
74 Tebing Tinggi	16,64	16,30	16,32	17,37	16.34
75 Medan	186,45	183,79	183,54	193,03	187.74
76 Binjai	16,07	15,61	15,91	16,46	14.61
77 Padangsidimpuan	16,79	16,06	16,56	17,28	16.03
78 Gunungsitoli	25,91	23,06	23,54	24,02	21.85
<b>Sumatera Utara</b>	<b>1 324,98</b>	<b>1 282,04</b>	<b>1 283,29</b>	<b>1 343,86</b>	<b>1 268.19</b>

Sumber/Source: BPS, Survei Sosial Ekonomi Nasional/BPS-Statistics Indonesia, National Socioeconomic Survey

**Tabel**  
**Table** 11.4

**Indeks Pembangunan Manusia Menurut Kabupaten/Kota  
di Provinsi Sumatera Utara, 2018–2022**  
*Human Development Index by Regency/Municipality in  
Sumatera Utara Province, 2018–2022*

Kabupaten/Kota Regency/Municipality	2018	2019	2020	2021	2022
(1)	(2)	(3)	(4)	(5)	(6)
01 Nias Barat	60,82	61,65	61,93	62,74	63,69
02 Mandailing Natal	65,83	66,52	66,79	67,19	68,05
03 Tapanuli Selatan	69,10	69,75	70,12	70,33	70,92
04 Tapanuli Tengah	68,27	68,86	69,23	69,61	70,31
05 Tapanuli Utara	72,91	73,33	73,47	73,76	74,14
06 Toba Samosir	74,48	74,92	75,16	75,39	75,96
07 Labuhanbatu	71,39	71,94	72,01	72,09	72,92
08 Asahan	69,49	69,92	70,29	70,49	71,13
09 Simalungun	72,49	72,98	73,25	73,40	73,77
10 Dairi	70,89	71,42	71,57	71,84	72,56
11 Karo	73,91	74,25	74,43	74,83	75,36
12 Deli Serdang	74,92	75,43	75,44	75,53	76,19
13 Langkat	70,27	70,76	71,00	71,35	71,86
14 Nias Barat Selatan	60,75	61,59	61,89	62,35	63,17
15 Humbang Hasundutan	67,96	68,83	68,87	69,41	70,32
16 Pakpak Bharat	66,63	67,47	67,59	67,94	68,85
17 Samosir	69,99	70,55	70,63	70,83	71,67
18 Serdang Bedagai	69,69	70,21	70,24	70,56	71,21
19 Batu Bara	67,67	68,35	68,36	68,58	69,51
20 Padang Lawas Utara	68,77	69,29	69,85	70,11	70,93
21 Padang Lawas	67,59	68,16	68,25	68,64	69,58
22 Labuhanbatu Selatan	70,98	71,39	71,40	71,69	72,16
23 Labuhanbatu Utara	71,08	71,43	71,61	71,87	72,77
24 Nias Utara	61,08	61,98	62,36	62,82	63,75
<b>25 Nias Barat</b>	<b>60,42</b>	<b>61,14</b>	<b>61,51</b>	<b>61,99</b>	<b>62,93</b>
71 Sibolga	72,65	73,41	73,63	73,94	74,74
72 Tanjungbalai	68,00	68,51	68,65	68,94	69,86
73 Pematangsiantar	77,88	78,57	78,75	79,17	79,70
74 Tebing Tinggi	74,50	75,08	75,17	75,42	76,17
75 Medan	80,65	80,97	80,98	81,21	81,76
76 Binjai	75,21	75,89	75,89	76,01	76,95
77 Padangsidimpuan	74,38	75,06	75,22	75,48	76,05
78 Gunungsitoli	68,33	69,30	69,31	69,61	70,23
<b>Sumatera Utara</b>	<b>71,18</b>	<b>71,74</b>	<b>71,77</b>	<b>72,00</b>	<b>72,71</b>

Sumber/Source: BPS-Statistik Indonesia/BPS-Statistics Indonesia

**ST 2023**

**SENSUS PERTANIAN**

**BerAKHLAK**

Berorientasi Pelayanan Akuntabel Kompetenji Harmonis Loyal Adaptif Kolaboratif

**D A T A**  
**MENCERDASKAN BANGSA**  
*Enlighten The Nation*

**BADAN PUSAT STATISTIK  
KABUPATEN NIAS**

**BPS-Statistics of Nias Regency**

Jln. Ampera No. 3 Gunungsitoli, Gunungsitoli-Nias, 22814

Telp. : (0639)21646, Fax. : (0639)21648

Homepage: <http://niasbaratkab.bps.go.id>, Email: [bps1201@bps.go.id](mailto:bps1201@bps.go.id)



9 772527 287004