

# KABUPATEN NIAS UTARA

**DALAM ANGKA**

*Nias Utara Regency  
in Figures*



**20  
23**



**BADAN PUSAT STATISTIK  
KABUPATEN NIAS**  
BPS-Statistics of Nias Regency



# KABUPATEN NIAS UTARA


## DALAM ANGKA

*Nias Utara Regency  
in Figures*



<https://niasutara>

20  
23



**NIAS UTARA DALAM ANGKA**  
***Nias Utara in Figures***  
**2022**

ISSN: 2527-2861

No. Publikasi/*Publication Number*: 12240.2303

Katalog /*Catalog*: 1102001.1224

Ukuran Buku/*Book Size*: 14,8 cm x 21 cm

Jumlah Halaman/*Number of Pages* : xlii+ 326 hal/*pages*

Naskah/*Manuscript*:

BPS Kabupaten Nias

*BPS-Statistics of Kabupaten Nias*

Penyunting/*Editor*:

BPS Kabupaten Nias

*BPS-Statistics of Nias Regency*

Desain Kover/*Cover Design*:

BPS Kabupaten Nias

*BPS-Statistics of Nias Regency*

Ilustrasi Kover/*Cover Illustration*:

Tugu Titik Nol Kabupaten Nias Utara/  
*North Nias Regency Zero Point Monument*

Diterbitkan oleh/*Published by*:

©BPS Kabupaten Nias/*BPS-Statistics of Nias Regency*

Dicetak oleh/*Printed by*:

Delau'x Paper

Dilarang mengumumkan, mendistribusikan, mengomunikasikan, dan/atau menggandakan sebagian atau seluruh isi buku ini untuk tujuan komersil tanpa izin tertulis dari Badan Pusat Statistik.

*Prohibited to announce, distribute, communicate, and/or copy part or all of this book for commercial purpose without permission from BPS-Statistics Indonesia.*

**TIM PENYUSUN/TEAM MEMBERS**

**Pengarah/Director**

Tomry Aritonang,S.E,M.Si

**Penanggung Jawab/Persons in Charge**

Tomry Aritonang,S.E,M.Si

**Penyunting/Editors**

Lamtiroima Hutahaeon, A.Md.

**Pengolah Data dan Penulis Naskah/Data Processing and Authors**

Lamtiroima Hutahaeon, A.Md.

**Penata Letak/Layout Designers**

Lamtiroima Hutahaeon, A.Md.



## **KONTRIBUTOR DATA/DATA CONTRIBUTOR**

1. Kementerian Pendidikan dan Kebudayaan/ *The Ministry of Education and Culture*
2. Badan Meteorologi Klimatologi dan Geofisika/ *Meteorological, Climatology, and Geophysical Agency*
3. Badan Pusat Statistik/ *BPS-Statistics Indonesia*
4. Kepolisian Negara Republik Indonesia Daerah Sumatera Utara Resort Nias/ *District Police Commando of Nias Regency*
5. Badan Kepegawaian Daerah Kabupaten Nias Utara/ *Personnel Agency of Nias Utara Regency*
6. Badan Pengelolaan Keuangan dan Aset Daerah Kabupaten Nias Utara/ *Board of Financial and Regional Asset Management of Nias Utara Regency*
7. Badan Kesatuan Bangsa dan Politik Kabupaten Nias Utara / *The Unity of the Nation, and Political of Nias Utara Regency*
8. Dinas Kependudukan dan Pencatatan Sipil Kabupaten Nias Utara/ *Department of Population and Civil Registry of Nias Utara Regency*
9. Dinas Kesehatan Kabupaten Nias Utara/ *Health Office of Nias Utara Regency*
10. Dinas Pariwisata dan Kebudayaan Kabupaten Nias Utara / *Tourism and Cultural Office of Nias Utara Regency*
11. Dinas Penanaman Modal dan Pelayanan Perizinan Terpadu Satu Pintu Kabupaten Nias Utara/ *Investment Services and Integrated Licensing Services One Door Nias Utara Regency*
12. Dinas Pendidikan Kabupaten Nias Utara/ *Education Department of Nias Utara Regency*
13. Dinas Pemberdayaan Perempuan, Anak Pengendalian Penduduk dan Keluarga Berencana Kabupaten Nias Utara/ *Department Empowering Women, Children of Population Control and Family Planning of Nias Utara Regency*
14. Dinas Perhubungan Kabupaten Nias Utara/ *Transportation Office of Nias Utara Regency*
15. Dinas Perdagangan, Ketenagakerjaan, dan Koperasi UKM Kabupaten Nias Utara/ *Department of Manpower and Cooperatives UKM of Nias Utara Regency*
16. Dinas Pertanian Kabupaten Nias Utara/ *Department of Agriculture of Nias Utara Regency*

17. Dinas Pekerjaan Umum dan Penataan Ruang Kabupaten Nias Utara  
*Department of Public Works and Spatial Planning of Nias Utara Regency*
18. Dinas Sosial Kabupaten Nias Utara/*Department Social of Nias Utara Regency.*
19. Dinas Kelautan dan Perikanan Kabupaten Nias Utara / *Office of Marine and Fisheries of Nias Utara Regency*
20. Satuan Polisi Pamong Praja Kabupaten Nias Utara / *The Civil Service Police Unit of Nias Utara Regency*
21. Sekretariat DPRD Kabupaten Nias Utara / *House of Parliament Secretariat of Nias Utara Regency*
22. Kementerian Agama Kabupaten Nias Utara / *Ministry of Religius Affairs in Nias Utara Regency*
23. PLN Cabang Gunungsitoli / *PLN Gunungsitoli*
24. Kantor Pos Lahewa Kabupaten Nias Utara / *Post Office Sub Lahewa Nias Utara Regency*
25. Kantor Pos Tuhemberua Kabupaten Nias Utara / *Post Office Sub Tuhemberua Nias Utara Regency*

<https://niasutarakabups.gubid>







**KEPALA BPS KABUPATEN NIAS**  
**CHIEF STATISTICIAN OF NIAS REGENCY**



**TOMRY ARITONANG,S.E,M.SI**





## KATA PENGANTAR

Kabupaten Nias Utara Dalam Angka 2023 merupakan publikasi tahunan yang diterbitkan oleh BPS Kabupaten Nias. Disadari bahwa publikasi ini belum sepenuhnya memenuhi harapan pihak pemakai data khususnya para perencana, namun diharapkan dapat membantu melengkapi penyusunan rencana di Kabupaten Nias Utara.

Publikasi ini dapat terwujud berkat kerjasama dan bantuan dari berbagai para pihak baik instansi pemerintah maupun swasta. Kepada semua pihak yang telah memberikan bantuan disampaikan penghargaan dan terima kasih yang sebesar-besarnya.

Walaupun publikasi ini telah disiapkan sebaik-baiknya, namun disadari masih ada kekurangan dan kesalahan yang terjadi. Untuk perbaikan publikasi ini, tanggapan dan saran yang bersifat konstruktif dari para pemakai sangat diharapkan.

Gunungsitoli , Februari 2023  
Kepala BPS Kabupaten Nias

**TOMRY ARITONANG,S.E,M.Si**



## **PREFACE**

*Nias Utara Regency in Figures 2023 is an annual publication written by BPS-Statistic of Nias Regency. Honestly, this publication has not perfect yet and has not filled the user' hope , especially for the planners, but hopely it can help to equip compilation of development planning in this regency.*

*This comprehensive publication has been made possible with the assistance and contribution from several goverment institutions and private organizations. To all parties who have been involved in the preparation of this publication, I would like to express my sincerest appreciation and gratitude.*

*Comments and contructive suggestions for the improvment of this publication are always welcome.*

*Gunungsitoli , February 2023  
Chief Statistician of Nias Regency*

**TOMRY ARITONANG,S.E,M.Si**

## DAFTAR ISI / CONTENTS

	Halaman <i>Page</i>
Kata Pengantar/ <i>Preface</i> .....	xi
Daftar Isi/ <i>Contents</i> .....	xiii
Daftar Tabel/ <i>List of Tables</i> .....	xv
Daftar Gambar/ <i>List of Figures</i> .....	xxix
Daftar Singkatan/ <i>List of Abbreviations</i> .....	xxxiii
Statistik Kunci/ <i>Key Statistics</i> .....	xxxv
1. Geografi dan Iklim/ <i>Geography and Climate</i> .....	1
2. Pemerintahan/ <i>Government</i> .....	13
3. Penduduk dan Ketenagakerjaan/ <i>Population and Employment</i> .....	37
4. Sosial dan Kesejahteraan Rakyat/ <i>Social and Welfare</i> .....	61
5. Pertanian, Kehutanan, Peternakan, dan Perikanan/ <i>Agriculture, Forestry, Livestock, and Fishery</i> .....	135
6. Industri, Pertambangan, dan Energi/ <i>Industry, Mining, and Energy</i> .....	193
7. Pariwisata/ <i>Tourism</i> .....	203
8. Transportasi dan Komunikasi/ <i>Transportation and Communication</i> .....	217
9. Perbankan, Koperasi, dan Harga-harga/ <i>Banking, Cooperative, and Prices</i> .....	231
10. Pengeluaran Penduduk/ <i>Population Expenditure</i> .....	245
11. Perdagangan/ <i>Trade</i> .....	255
12. Sistem Neraca Regional/ <i>System of Regional Accounts</i> .....	265
13. Perbandingan Antar Kabupaten/Kota/ <i>Regency/Municipal Comparison</i> .....	285





## DAFTAR TABEL/LIST OF TABLES

Halaman  
Page

<b>1.</b>	<b>GEOGRAFI DAN IKLIM/GEOGRAPHY AND CLIMATE</b>	
<b>1.1</b>	<b>KEADAAN GEOGRAFI</b>	
	<b>GEOGRAPHY CONDITION</b>	
1.1.1	Luas Daerah dan Jumlah Pulau Menurut Kecamatan di Kabupaten Nias Utara, 2022 <i>Total Area and Number of Islands by Subdistrict in Nias Utara Regency, 2022</i> .....	6
1.1.2	Tinggi Wilayah dan Jarak ke Ibukota Kabupaten/Kota Menurut Kecamatan di Kabupaten Nias Utara, 2022 <i>Altitude and Distance to the Capital of Regency/Municipality by Subdistrict in Nias Utara Regency, 2022</i> .....	8
<b>1.2</b>	<b>KEADAAN IKLIM</b>	
	<b>CLIMATE CONDITION</b>	
1.2.1	Pengamatan Unsur Iklim Menurut Bulan di Stasiun Binaka, 2022 <i>Observation of Climate Elements By Months at Binaka Station, 2022</i> .	9
<b>2.</b>	<b>PEMERINTAHAN/GOVERNMENT</b>	
<b>2.1</b>	<b>WILAYAH ADMINISTRATIF</b>	
	<b>ADMINISTRATIVE AREA</b>	
2.1.1	Jumlah Desa <sup>1</sup> /Kelurahan Menurut Kecamatan di Kabupaten Nias Utara, 2018–2022 <i>Number of Villages<sup>1</sup>/Kelurahan by Subdistrict in Nias Utara Regency, 2018–2022</i> .....	21
<b>2.2</b>	<b>DEWAN PERWAKILAN RAKYAT DAERAH</b>	
	<b>REGIONAL HOUSE OF REPRESENTATIVE</b>	
2.2.1	Jumlah Anggota Dewan Perwakilan Rakyat Daerah Menurut Partai Politik dan Jenis Kelamin di Kabupaten Nias Utara, 2022 <i>Number of Regional House of Representatives's Members by Political Parties and Sex in Nias Utara Regency 2022</i> .....	22

2.2.2	Jumlah Anggota Dewan Perwakilan Rakyat Daerah Menurut Partai Politik dan Daerah Pemilihan di Kabupaten Nias Utara, 2022 <i>Number of Regional House of Representatives's Members by Political Parties and Voting Area in Nias Utara Regency, 2022</i> .....	23
2.2.3	Jumlah Keputusan DPRD Menurut Jenis Keputusan di Kabupaten Nias Utara, 2022 <i>Number of Regencial Parliament Decree by Type of Decree in Nias Utara Regency, 2022</i> .....	24
2.2.4	Jumlah Kegiatan DPRD Menurut Jenis Sidang di Kabupaten Nias Utara, 2022 <i>Number of Parliament Activity by Type of Session Area in Nias Utara Regency, 2022</i> .....	25
<b>2.3</b>	<b>SUMBER DAYA MANUSIA</b> <b>HUMAN RESOURCES</b>	
2.3.1	Jumlah Pegawai Negeri Sipil Menurut Jabatan dan Jenis Kelamin di Kabupaten Nias Utara, Desember 2021 dan Desember 2022 <i>Number of Civil Servants by Occupation and Sex in Nias Utara Regency, December 2021 and December 2022</i> .....	27
2.3.2	Jumlah Pegawai Negeri Sipil Menurut Tingkat Pendidikan dan Jenis Kelamin di Kabupaten Nias Utara, Desember 2021 dan Desember 2022 <i>Number of Civil Servants by Educational Level and Sex in Nias Utara Regency, Desember 2021 and Desember 2022</i> .....	29
2.3.3	Jumlah Pegawai Negeri Sipil Menurut Tingkat Kepangkatan dan Jenis Kelamin di Kabupaten Nias Utara, Desember 2021 dan Desember 2022 <i>Number of Civil Servants by Hierarchy and Sex in Nias Utara Regency, Desember 2021 and Desember 2022</i> .....	31

**2.4 KEUANGAN PEMERINTAH**

**GOVERNMENT FINANCE**

2.4.1	Realisasi Pendapatan Pemerintah Kabupaten Nias Utara Menurut Jenis Pendapatan (ribu rupiah), 2019–2022 <i>Actual Nias Utara Regency Government Revenues by Kind of Revenues (thousand rupiahs), 2019–2022</i> .....	33
2.4.2	Realisasi Belanja Pemerintah Kabupaten Nias Utara Menurut Jenis Belanja (ribu rupiah), 2019–2022 <i>Actual Nias Utara Regency Government Expenditures by Kind of Expenditures (thousand rupiahs), 2019–2022</i> .....	35
<b>3.</b>	<b>PENDUDUK DAN KETENAGAKERJAAN/ POPULATION AND EMPLOYMENT</b>	
<b>3.1</b>	<b>PENDUDUK POPULATION</b>	
3.1.1	Penduduk, Laju Pertumbuhan Penduduk, Distribusi Persentase Penduduk, Kepadatan Penduduk, Rasio Jenis Kelamin Penduduk Menurut Kecamatan di Kabupaten Nias Utara, 2022 <i>Population, Population Growth Rate, Percentage Distribution of Population, Population Density, and Population Sex Ratio by Subdistrict in Nias Utara Regency, 2022</i> .....	48
3.1.2	Jumlah Penduduk Menurut Kelompok Umur dan Jenis Kelamin di Kabupaten Nias Utara, 2022 <i>Population by Age Groups and Sex in Nias Utara Regency, 2022</i> .....	51
3.1.3	Jumlah Akta Perkawinan yang Dikeluarkan menurut Kecamatan di Kabupaten Nias Utara, 2022 <i>Number of Marriage Certificate issued by Subdistrict in Nias Utara Regency, 2022</i> .....	52
3.1.4	Jumlah Akta Kelahiran yang Dikeluarkan menurut Bulan di Kabupaten Nias Utara, 2022 <i>Number of Birth Certificate issued by Month in Nias Utara Regency, 2022</i> .....	53
3.1.5	Jumlah Akta Kematian yang Dikeluarkan menurut Kecamatan di Kabupaten Nias Utara, 2022	

	<i>Number of Death Outlined Certificate issued by Subdistrict in Nias Utara Regency, 2022.....</i>	54
<b>3.2</b>	<b>KETENAGAKERJAAN</b>	
	<b>EMPLOYMENT</b>	
3.2.1	Jumlah Penduduk Berumur 15 Tahun Keatas Menurut Jenis Kegiatan Selama Seminggu yang Lalu dan Jenis Kelamin di Kabupaten Nias Utara, 2022 <i>Population Aged 15 Years and Over by Type of Activity During The Previous Week and Sex in Nias Utara Regency, 2022.....</i>	55
3.2.2	Penduduk Berumur 15 Tahun ke Atas Menurut Pendidikan Tertinggi yang Ditamatkan dan Jenis Kegiatan Selama Seminggu yang Lalu di Kabupaten Nias Utara, 2022 <i>Population 15 Years of Age and Over by Educational Attainment and Type of Activity During the Previous Week in Nias Utara Regency, 2022 .....</i>	56
3.2.3	Penduduk Berumur 15 Tahun Ke Atas yang Bekerja Selama Seminggu yang Lalu Menurut Status Pekerjaan Utama dan Jenis Kelamin di Kabupaten Nias Utara, 2022 <i>Population 15 Years of Age and Over who Worked During The Previous Week by Main Employment Status and Sex in Nias Utara Regency, 2022 .....</i>	58
3.2.4	Jumlah Penyandang Masalah Kesejahteraan Sosial menurut Kecamatan di Kabupaten Nias Utara, 2022 <i>Number of Social Welfare Problem by Subdistrict in Nias Utara Regency, 2021 .....</i>	59
<b>4.</b>	<b>SOSIAL DAN KESEJAHTERAAN RAKYAT/SOCIAL AND WELFARE</b>	
<b>4.1</b>	<b>PENDIDIKAN</b>	
	<b>EDUCATION</b>	

4.1.1	<p>Jumlah Sekolah, Guru, dan Murid Taman Kanak-Kanak (TK) di Bawah Kementerian Pendidikan, Kebudayaan, Riset, dan Teknologi Menurut Kecamatan di Kabupaten Nias Utara, 2021/2022 dan 2022/2023 <i>Number of Schools, Teachers, and Pupils in Kindergarten Under The Ministry of Education, Culture, Research, and Technology by Subdistrict in Nias Utara Regency, 2021/2022 and 2022/2023</i>.....</p>	81
4.1.2	<p>Jumlah Sekolah, Guru, dan Murid Raudatul Athfal (RA) di Bawah Kementerian Agama Menurut Kecamatan di Kabupaten Nias Utara, 2021/2022 dan 2022/2023 <i>Number of Schools, Teachers, and Pupils in Raudatul Athfal (RA) Under The Ministry of Religious Affairs by Subdistrict in Nias Utara Regency, 2021/2022 and 2022/2023</i>.....</p>	84
4.1.3	<p>Jumlah Sekolah, Guru, dan Murid Sekolah Dasar (SD) di Bawah Kementerian Pendidikan, Kebudayaan, Riset, dan Teknologi Menurut Kecamatan di Kabupaten Nias Utara, 2021/2022 dan 2022/2023 <i>Number of Schools, Teachers, and Pupils in Elementary Schools Under The Ministry of Education, Culture, Research, and Technology by Subdistrict in Nias Utara Regency, 2021/2022 and 2022/2023</i>.....</p>	85
4.1.4	<p>Jumlah Sekolah, Guru, dan Murid Madrasah Ibtidaiyah (MI) di Bawah Kementerian Agama Menurut Kecamatan di Kabupaten Nias Utara, 2021/2022 dan 2022/2023 <i>Number of Schools, Teachers, and Pupils in Madrasah Ibtidaiyah (MI) Under The Ministry of Religious Affairs by Subdistrict in Nias Utara Regency, 2021/2022 and 2022/2023</i>.....</p>	88
4.1.5	<p>Jumlah Sekolah, Guru, dan Murid Sekolah Menengah Pertama (SMP) di Bawah Kementerian Pendidikan, Kebudayaan, Riset, dan Teknologi Menurut Kecamatan di Kabupaten Nias Utara, 2021/2022 dan 2022/2023 <i>Number of Schools, Teachers, and Pupils in Junior High Schools Under The Ministry of Education, Culture, Research, and Technology by Subdistrict in Nias Utara Regency, 2021/2022 and 2022/2023</i>.....</p>	91
4.1.6	<p>Jumlah Sekolah, Guru, dan Murid Madrasah Tsanawiyah (MTs) di Bawah Kementerian Agama Menurut Kecamatan di Kabupaten Nias Utara, 2021/2022 dan 2022/2023</p>	

	<i>Number of Schools, Teachers, and Pupils in Madrasah Tsanawiyah (MTs) Under The Ministry of Religious Affairs by Subdistrict in Nias Utara Regency, 2021/2022 and 2022/2023 .....</i>	94
4.1.7	Jumlah Sekolah, Guru, dan Murid Sekolah Menengah Atas (SMA) di Bawah Kementerian Pendidikan, Kebudayaan, Riset, dan Teknologi Menurut Kecamatan di Kabupaten Nias Utara, 2021/2022 dan 2022/2023 <i>Number of Schools, Teachers, and Pupils in Senior High School Under The Ministry of Education, Culture, Research, and Technology by Subdistrict in Nias Utara Regency, 2021/2022 and 2022/2023.....</i>	97
4.1.8	Jumlah Sekolah, Guru, dan Murid Sekolah Menengah Kejuruan (SMK) di Bawah Kementerian Pendidikan, Kebudayaan, Riset, dan Teknologi Menurut Kecamatan di Kabupaten Nias Utara, 2021/2022 dan 2022/2023 <i>Number of Schools, Teachers, and Pupils in Vocational High Schools Under The Ministry of Education, Culture, Research, and Technology by Subdistrict in Nias Utara Regency, 2021/2022 and 2022/2023 .....</i>	100
4.1.9	Jumlah Sekolah, Guru, dan Murid Madrasah Aliyah (MA) di Bawah Kementerian Agama Menurut Kecamatan di Kabupaten Nias Utara, 2021/2022 dan 2022/2023 <i>Number of Schools, Teachers, and Pupils in Madrasah Aliyah (MA) Under the Ministry of Religious Affairs by Subdistrict in Nias Utara Regency, 2021/2022 and 2022/2023 .....</i>	103
4.1.10	Jumlah Desa <sup>1</sup> /Kelurahan yang Memiliki Fasilitas Sekolah Menurut Kecamatan dan Tingkat Pendidikan di Kabupaten Nias Utara, 2019–2022 <i>Number of Villages<sup>1</sup>/Kelurahan Having Educational Facilities by Subdistrict and Educational Level in Nias Utara Regency, 2019–2022.</i>	106
4.1.11	Angka Partisipasi Murni (APM) dan Angka Partisipasi Kasar (APK) Menurut Jenjang Pendidikan di Kabupaten Nias Utara, 2021 dan 2022	

	Halaman Page
	111
4.1.12	112
<b>4.2</b>	
<b>HEALTH</b>	
4.2.1	113
4.2.2	121
4.2.3	124
<b>4.3</b>	
<b>RELIGION AND OTHER SOCIAL AFFAIRS</b>	
4.3.1	127
4.3.2	128
4.3.3	129

**4.4 KEMISKINAN**

**POVERTY**

4.4.1	Garis Kemiskinan, Jumlah, dan Persentase Penduduk Miskin di Kabupaten Nias Utara, 2015–2022 <i>Poverty Line, Number, and Percentage of Poor People in Nias Utara Regency, 2015–2022</i> .....	132
4.4.2	Indeks Kedalaman Kemiskinan dan Indeks Keparahan Kemiskinan di Kabupaten Nias Utara, 2015–2022 <i>Poverty Gap Index and Poverty Severity Index in Nias Utara Regency, 2015–2022</i> .....	133
<b>5. PERTANIAN, KEHUTANAN, PETERNAKAN, DAN PERIKANAN/ AGRICULTURE, FORESTRY, LIVESTOCK, AND FISHERY</b>		
<b>5.1 HORTIKULTURA</b>		
<b>HORTICULTURE</b>		
5.1.1	Luas Panen Tanaman Sayuran Menurut Kecamatan dan Jenis Tanaman di Kabupaten Nias Utara (ha), 2021 dan 2022 <sup>x</sup> <i>Harvested Area of Vegetables by Subdistrict and Kind of Plant in Nias Utara Regency (ha), 2021 and 2022<sup>x</sup></i> .....	143
5.1.2	Produksi Tanaman Sayuran Menurut Kecamatan dan Jenis Tanaman di Kabupaten Nias Utara (kuintal), 2022 dan 2022 <i>Production of Vegetables by Subdistrict and Kind of Plant in Nias Utara Regency (quintal), 2022 and 2022<sup>x</sup></i> .....	148
5.1.3	Luas Panen Tanaman Sayuran dan Buah-buahan Semusim Menurut Jenis Tanaman di Kabupaten Nias Utara (ha), 2019–2022 <i>Harvested Area of Seasonal Vegetables and Fruits by Kind of Plant in Nias Utara Regency (ha), 2019–2022</i> .....	153
5.1.4	Produksi Tanaman Sayuran dan Buah-buahan Semusim Menurut Jenis Tanaman di Kabupaten Nias Utara (kuintal), 2019–2022 <i>Production of Seasonal Vegetables and Fruits by Kind of Plant in Nias Utara Regency (quintal), 2019–2022</i> .....	155
5.1.5	Luas Panen Tanaman Biofarmaka Menurut Kecamatan dan Jenis Tanaman di Kabupaten Nias Utara (m <sup>2</sup> ), 2022 dan 2022 <i>Harvested Area of Medicinal Plants by Subdistrict and Kind of Plant in Nias Utara Regency (m<sup>2</sup>), 2022 and 2022</i> .....	157



5.1.6	Produksi Tanaman Biofarmaka Menurut Kecamatan dan Jenis Tanaman di Kabupaten Nias Utara (kg), 2022 dan 2022 <i>Production of Medicinal Plants by Subdistrict and Kind of Plant in Nias Utara Regency (kg), 2022 and 2022</i> .....	159
5.1.7	Luas Panen Tanaman Biofarmaka Menurut Jenis Tanaman di Kabupaten Nias Utara (m <sup>2</sup> ), 2019–2022 <i>Harvested Area of Medicinal Plants by Kind of Plant in Nias Utara Regency (m<sup>2</sup>), 2019–2022</i> .....	161
5.1.8	Produksi Tanaman Biofarmaka Menurut Jenis Tanaman di Kabupaten Nias Utara (kg), 2019–2022 <i>Production of Medicinal Plants by Kind of Plant in Nias Utara Regency (kg), 2019–2022</i> .....	162
5.1.9	Luas Panen Tanaman Hias Menurut Kecamatan dan Jenis Tanaman di Kabupaten Nias Utara (m <sup>2</sup> ), 2022 dan 2022 <sup>x</sup> <i>Harvested Area of Ornamental Plants by Subdistrict and Kind of Plant in Nias Utara Regency (m<sup>2</sup>), 2022 and 2022<sup>x</sup></i> .....	163
5.1.10	Produksi Tanaman Hias Menurut Kecamatan dan Jenis Tanaman di Kabupaten Nias Utara (tangkai), 2022 dan 2022 <sup>x</sup> <i>Production of Ornamental Plants by Subdistrict and Kind of Plant in Nias Utara Regency (stalks), 2022 and 2022<sup>x</sup></i> .....	166
5.1.11	Luas Panen Tanaman Hias Menurut Jenis Tanaman di Kabupaten Nias Utara (m <sup>2</sup> ), 2019–2022 <i>Harvested Area of Ornamental Plants by Kind of Plant in Nias Utara Regency (m<sup>2</sup>), 2019–2022</i> .....	169
5.1.12	Produksi Tanaman Hias Menurut Jenis Tanaman di Kabupaten Nias Utara (tangkai), 2019–2022 <i>Production of Ornamental Plants by Kind of Plant n Nias Utara Regency (stalks), 2019–2022</i> .....	170
5.1.13	Produksi Buah-buahan Menurut Kecamatan dan Jenis Tanaman di Kabupaten Nias Utara (kuintal), 2022 dan 2022 <sup>x</sup> <i>Production of Fruits by Subdistrict and Kind of Plant in Nias Utara Regency (kuintal), 2022 and 2022<sup>x</sup></i> .....	171
5.1.14	Produksi Buah-Buahan dan Sayuran Tahunan Menurut Jenis Tanaman di Kabupaten Nias Utara (kuintal), 2019–2022 <i>Production of Annual Fruits and Vegetables by Kind of Plant in Nias Utara Regency (quintal), 2019–2022</i> .....	175

**5.2 PERKEBUNAN**

**ESTATE CROPS**

5.2.1	Luas Areal Tanaman Perkebunan Menurut Kecamatan dan Jenis Tanaman di Kabupaten Nias Utara (ha), 2022 dan 2022 <i>Planted Area of Estate Crops by Subdistrict and Type of Crops in Nias Utara Regency (ha), 2022 and 2022.....</i>	177
5.2.2	Produksi Perkebunan Menurut Kecamatan dan Jenis Tanaman di Kabupaten Nias Utara (ton), 2022 dan 2022 <i>Production of Estates by Subdistrict and Type of Crops in Nias Utara Regency (ton), 2022 and 2022.....</i>	181
5.2.3	Luas Areal Tanaman Perkebunan Rakyat Menurut Jenis Tanaman di Kabupaten Nias Utara (ha), 2018–2022 <i>Planted Area of Estate Crops by Type of Crops in Nias Utara Regency (ha), 2018–2022.....</i>	185
5.2.4	Produksi Perkebunan Rakyat Menurut Jenis Tanaman di Kabupaten Nias Utara (ton), 2018–2022 <i>Production of Estates by Type of Crops in Nias Utara Regency (ton), 2018–2022 .....</i>	186

**5.3 PERIKANAN**

**FISHERY**

5.3.1	Jumlah Produksi Ikan menurut Kecamatan di Kabupaten Nias Utara, 2022 <i>Production Number of Fish by Subdistrict in Nias Utara Regency, 2022 .....</i>	187
5.3.2	Jumlah Produksi Ikan Air Tawar menurut Kecamatan di Kabupaten Nias Utara, 2022 <i>Number of Freshwater Fish Production by Subdistrict in Nias Utara Regency, 2022 .....</i>	188

**5.4 PERTANIAN**

**AGRICULTURE**

5.4.1	Luas Panen Padi Menurut Kecamatan di Kabupaten Nias Utara (ha), 2021 dan 2022	
-------	---	--

	Halaman Page
	189
5.4.2	190
5.4.3	191
<b>6.</b>	
6.1	199
6.3	200
6.4	201
<b>7.</b>	
7.1	209
7.2	210

7.3	Perkembangan Jumlah Wisatawan yang Berkunjung di Kabupaten Nias Utara, 2019-2022 <i>Growth of Foreign Tourists Visited in Nias Utara Regency, 2019-2022..</i>	211
7.4	Banyaknya Wisatawan Asing yang Berkunjung Menurut Kebangsaan di Kabupaten Nias Utara, 2018-2021 <i>Number of Foreign Tourists Visited by Type of Citizenship in Nias Utara Regency, 2019-2022 .....</i>	212
7.5	Jumlah Objek Wisata menurut Jenis dan Kecamatan di Kabupaten Nias Utara, 2022 <i>Number of Tourism Places by Kind of Tourism and Subdistrict in Nias Utara Regency, 2022.....</i>	213
7.6	Data Muskala menurut Kecamatan di Kabupaten Nias Utara, 2022 <i>Muskala of Figures by Subdistrict in Nias Utara Regency, 2022.....</i>	214
7.7	Banyaknya Organisasi Kesenian dan Seniman menurut Kecamatan di Kabupaten Nias Utara, 2022 <i>Number of Art Organization and Artist by Subdistrict in Nias Utara Regency, 2022 .....</i>	215
<b>8.</b>	<b>TRANSPORTASI DAN KOMUNIKASI/ TRANSPORTATION AND COMMUNICATION</b>	
<b>8.1</b>	<b>TRANSPORTASI TRANSPORTATION</b>	
8.1.1	Panjang Jalan <sup>1</sup> Menurut Tingkat Kewenangan Pemerintahan di Kabupaten Nias Utara (km), 2020–2022 <i>Length of Roads<sup>1</sup> by Level of Government Authority in Nias Utara Regency (km), 2020–2022 .....</i>	224
8.1.2	Panjang Jalan Menurut Jenis Permukaan Jalan di Kabupaten Nias Utara (km), 2020–2022 <i>Length of Roads by Type of Road Surface in Nias Utara Regency (km), 2020–2022 .....</i>	225
8.1.3	Panjang Jalan Menurut Kondisi Jalan di Kabupaten Nias Utara (km), 2020–2022 <i>Length of Roads by Condition of Roads in Nias Utara Regency (km), 2020–2022 .....</i>	226

8.1.4	Banyaknya Armada Angkutan Darat Menurut Jenis Kendaraan dan Kecamatan di Kabupaten Nias Utara, 2022 <i>Number of Land Transportation by Type and Subdistrict in Nias Utara Regency, 2022</i> .....	227
8.1.5	Perkembangan Jumlah Kendaraan Bermotor Wajib Uji Menurut Jenis Kendaraan di Kabupaten Nias Utara, 2021 <i>Growth of Vehicles Which Test Required by Type of Vehicle in Nias Utara Regency, 2022</i> .....	228
<b>8.2</b>	<b>KOMUNIKASI</b> <b>COMMUNICATION</b>	
8.2.1	Jumlah Kantor Pos Pembantu Menurut Kecamatan di Kabupaten Nias Utara, 2019–2022 <i>Number of Post Offices Subsidiaries by Subdistrict in Nias Utara Regency, 2019–2022</i> .....	229
<b>9.</b>	<b>PERBANKAN, KOPERASI, DAN HARGA-HARGA/BANKING, COOPERATIVE, AND PRICES</b> .....	
9.1	Jumlah Koperasi Aktif Menurut Kecamatan di Kabupaten Nias Utara, 2019–2022 <i>Number of Active Cooperative by Subdistrict in Nias Utara Regency, 2019–2022</i> .....	235
9.2	Jumlah Koperasi Menurut Jenis Koperasi dan Kecamatan di Kabupaten Nias Utara, 2022 <i>Number of Cooperative by Kind of Cooperative and Subdistrict in Nias Utara Regency, 2022</i> .....	236
9.3	Indeks Harga Konsumen per Bulan Menurut Kelompok Pengeluaran (2018=100) di Kabupaten Nias Utara, 2022 <i>Consumer Price Index per Month by Expenditure Group (2018=100) in Nias Utara Regency, 2022</i> .....	237
9.4	Laju Inflasi Bulanan Menurut Kelompok Pengeluaran (2018=100) di Kabupaten Nias Utara, 2022 <i>Monthly Inflation Rate by Expenditure Group (2018=100) in Nias Utara Regency, 2022</i> .....	241
<b>10.</b>	<b>PENGELUARAN PENDUDUK/POPULATION EXPENDITURE</b>	

10.1	Rata-rata Pengeluaran per Kapita Sebulan Menurut Kelompok Komoditas (rupiah) di Kabupaten Nias Utara, 2021 dan 2022 <i>Monthly Average Expenditure per Capita by Commodity Group (rupiahs) in Nias Utara Regency, 2021 and 2022.....</i>	251
10.2	Persentase Pengeluaran per Kapita Sebulan Menurut Kelompok Komoditas di Kabupaten Nias Utara, 2021 dan 2022 <i>Percentage of Monthly Expenditure per Capita by Commodity Group in Nias Utara Regency, 2021 and 2022.....</i>	252
10.3	Persentase Penduduk Menurut Golongan Pengeluaran Per Kapita Sebulan di Kabupaten Nias Utara, 2022 <i>Percentage of Population by Class of Monthly Expenditure per Capita in Nias Utara Regency, 2022 .....</i>	253
<b>11.</b>	<b>PERDAGANGAN/TRADE</b>	
11.1	Jumlah Sarana Perdagangan Menurut Jenisnya di Kabupaten Nias Utara, 2019–2022 <i>Number of Trading Facilities by Type of Facility in Nias Utara Regency, 2019–2022.....</i>	261
11.2	Perkembangan Jumlah SIUP Menurut Besar Modal dan Bentuk Badan Hukum di Kabupaten Nias Utara, 2022 <i>Number Development SIUP To Join in Big of Capital and Form Law Body in Nias Utara Regency, 2022.....</i>	262
11.3	Perkembangan Jumlah SIUP Menurut Kecamatan dan Bentuk Badan Hukum di Kabupaten Nias Utara, 2022 <i>Number Development SIUP by Subdistrict and Legal Entities in Nias Utara Regency, 2022.....</i>	263
<b>12.</b>	<b>SISTEM NERACA REGIONAL/SYSTEM OF REGIONAL ACCOUNTS</b>	
12.1.	Produk Domestik Regional Bruto Atas Dasar Harga Berlaku Menurut Lapangan Usaha di Kabupaten Nias Utara (miliar rupiah), 2018–2022 <i>Gross Regional Domestic Product at Current Market Prices by Industry in Nias Utara Regency (billion rupiahs), 2018–2022 .....</i>	275
12.2	Produk Domestik Regional Bruto Atas Dasar Harga Konstan 2010 Menurut Lapangan Usaha di Kabupaten Nias Utara (miliar rupiah), 2018–2022	

## DAFTAR GAMBAR/LIST OF FIGURES

		Halaman Page
1.1	Luas Daerah menurut Kecamatan (%), 2022 <i>Area of Subdistrict (%), 2022</i> .....	4
1.2	Jarak dari Ibukota Kabupaten/Kota ke Ibukota Kabupaten (km), 2022 <i>Distance between Regency/Municipality Capital and Regency (km), 2022</i> .....	5
2.1	Persentase Pegawai Negeri Sipil Daerah menurut Jenis Kelamin di Kabupaten Nias Utara, 2022 <i>Percentage of Regional Autonomy Civil Servants by Gender Nias Utara Regency, 2022</i> .....	19
2.2	Jumlah Pegawai Negeri Sipil Menurut Tingkat Pendidikan dan Jenis Kelamin di Kabupaten Nias Utara, 2022 <i>Number of Civil Servants by Occupation and Sex in Nias Utara Regency, 2022</i> .....	20
3.1	Jumlah Penduduk Menurut Jenis Kelamin di Kabupaten Nias Utara, 2022 <i>Population by Sex in Nias Utara Regency, 2022</i> .....	46
3.2	Jumlah Penduduk Menurut Kecamatan di Kabupaten Nias Utara, 2022 <i>Population by Subdistrict in Nias Utara Regency, 2022</i> .....	47
4.1	Jumlah Sekolah di Kabupaten Nias Utara, 2022 <i>Number of School in Nias Utara Regency, 2022</i> .....	79
4.2	Persentase Penduduk Miskin di Kabupaten Nias Utara, 2022 <i>Percentage of Poor People in Nias Utara Regency, 2022</i> .....	80
5.1	Produksi Padi Menurut Kecamatan di Kabupaten Nias Utara (ton), 2022 <i>Production of Rice Fields by Subdistrict in Nias Utara Regency (ton), 2022</i> .....	141
5.2	Jumlah Produksi Ikan di Kabupaten Nias Utara, 2022 <i>Production Number of Fish by Subdistrict in Nias Utara Regency, 2022</i> .....	142

6.1	Jumlah Pelanggan dan Air yang Disalurkan Menurut Kecamatan di Kabupaten Nias Utara, 2022' <i>Number of Customers and Distributed Water by Subdistrict in Nias Utara Regency, 2022.....</i>	197
6.2	Perkembangan Jumlah Unit Usaha Koperasi, Kredit, dan Lainnya di Kabupaten Nias Utara, 2022 <i>Development of The Number of Cooperative, Credits, and others Business Units in Nias Utara Regency, 2022 .....</i>	198
7.1	Perkembangan Jumlah Wisatawan yang berkunjung di Kabupaten Nias Utara, 209-2022 <i>Growth of Foreign Tourists Visited in Nias Utara Regency, 2019-2022...</i>	207
7.2	Data Muskala Menurut Kecamatan di Kabupaten Nias Utara, 2022 <i>Muskala by Figures by Subdistrict in Nias Utara Regency, 2022 .....</i>	208
8.1	Banyaknya Armada Angkutan Darat Menurut Jenis Kendaraan dan Kecamatan di Kabupaten Nias Utara, 2022 <i>Number of Land Transportation by Type and Subdistrict in Nias Utara Regency, 2022 .....</i>	223
9.1	Jumlah Koperasi Aktif Menurut Kecamatan di Kabupaten Nias Utara, 2022 <i>Number of Cooperative by Subdistrict in Nias Utara Regency, 2022 .....</i>	234
10.1	Persentase Pengeluaran per Kapita Sebulan Menurut..... Kelompok Komoditas di Kabupaten Nias Utara, 2021 dan 2022 <i>Percentage of Monthly Expenditure per Capita by Commodity Group in Nias Utara Regency, 2021 and 2022 .....</i>	249
10.2	Persentase Penduduk Menurut Golongan Pengeluaran Per Kapita Sebulan di Kabupaten Nias Utara, 2022 <i>Percentage of Population by Per Capita Spending Group a Month in Nias Utara Regency, 2022.....</i>	250
11.1	Perkembangan Jumlah SIUP Menurut Kecamatan di Kabupaten Nias Utara, 2022 <i>Number Development SIUP by district in Nias Utara Regency, 2022.....</i>	259



## PENJELASAN UMUM/EXPLANATORY NOTES

Tanda-tanda, satuan-satuan, dan lain-lainnya yang digunakan dalam publikasi ini adalah sebagai berikut:

*Symbols, measurement units, and acronyms which are used in this publication, are as follows:*

### 1. TANDA-TANDA/SYMBOLS

Data tidak tersedia/ <i>Data not available</i> .....	: ...
Tidak ada atau nol / <i>Null or zero</i> .....	: -
Data dapat diabaikan/ <i>Data negligible</i> .....	: 0
Tanda decimal/ <i>Decimal point</i> .....	: ,
Data tidak dapat ditampilkan/ <i>Not applicable</i> .....	: NA
Angka estimasi/ <i>Estimated figures</i> .....	: e
Angka diperbaiki/ <i>Revised figures</i> .....	: r
Angka sementara/ <i>Preliminary figures</i> .....	: x
Angka sangat sementara/ <i>Very preliminary figures</i> .....	: xx
Angka sangat sangat sementara/ <i>Very very preliminary figures</i> .....	: xxx

### 2. SATUAN/UNITS

barel/ <i>barrel</i> .....	: 158,99 liter/ <i>litres</i> = 1/6,2898 m <sup>3</sup>
hektar (ha)/ <i>hectare (ha)</i> .....	: 10 000 m <sup>2</sup>
kilometer (km)/ <i>kilometres (km)</i> .....	: 1 000 meter/ <i>meters (m)</i>
knot/ <i>knot</i> .....	: 1,8523 km/jam ( <i>km/hour</i> )
kuintal/ <i>quintal</i> .....	: 100 kg
KWh .....	: 1 000 Watt hour
MWh .....	: 1 000 KWh
liter (untuk beras)/ <i>litre (for rice)</i> .....	: 0,80 kg
MMSCF .....	: 1/35,3 m <sup>3</sup>
metrik ton (m.ton)/ <i>metric ton (m. ton)</i> .....	: 0,98421 long ton = 1 000 kg
ons/ <i>ounce</i> .....	: 28,31 gram/ <i>grams</i>
ton .....	: 1 000 kg

Satuan lain: buah, dus, butir, helai/lembar, kaleng, batang, pulsa, ton kilometer (ton-km), jam, menit, persen (%).

*Other units: unit, pack, pieces, sheet, tin, pulse, ton-kilometres(ton-km), hour, minute, percent (%).*

Perbedaan angka di belakang koma disebabkan oleh pembulatan angka.

*The difference in decimal numbers is caused by rounding.*



## DAFTAR SINGKATAN/ LIST OF ABBREVIATIONS

SI	: Stasiun Iklim
SIMPK	: Stasiun Meteorologi Pertanian Khusus
t.t	: Tempat tidur
BCG	: Bacillus Calmette Guerin
DPT	: Difteri, Pertusis, Tetanus
TT	: Tetanus Toxoid
IOT	: Industri Obat Tradisional/ <i>Traditional Medicine Industry</i>
IKOT	: Industri Kecil Obat Tradisional/ <i>Traditional Medicine Small</i>
Alkes	: Alat kesehatan/ <i>Health Kits</i>
PKRT	: Perbekalan Kesehatan Rumah tangga/ <i>Household Health Logistics</i>
Kompl	: Komplemen/ <i>Complement</i>
IRTP	: Industri Pangan Produksi Rumah Tangga/ <i>Foods Home Industry</i>
PBF	: Pedagang Besar Farmasi/ <i>Pharmacy Whole-seller</i>
GFK	: Gudang Farmasi Kab/Kota/Regency/ <i>Municipality Pharmacy Warehouse</i>
RB	: Rumah Bersalin/ <i>Delivery House</i>
Pustu	: Puskesmas pembantu/ <i>Auxiliary Public Health Center</i>
BP	: Balai Pengobatan/ <i>Polyclinic</i>
TPS	: Tempat Pembuangan Sementara / <i>landfill</i>
Jamkesmas	: Jaminan kesehatan masyarakat miskin/ <i>Poor public health insurance</i>
PJKMU	: Program Jaminan Kesehatan Masyarakat Umum
SIUP	: Surat Ijin Usaha Perdagangan/ <i>Trading Permission Letter</i>
TDP	: Tanda Daftar Perusahaan/ <i>Company Registration Identity</i>
API	: Angka Pengenal Importir/ <i>Importer's Identity Number</i>



## Statistik Kunci, 2020–2022 Key Statistics, 2020–2022

Rincian/Description	Satuan/Unit	2020	2021	2022
(1)	(2)	(3)	(4)	(5)
<b>SOSIAL/SOCIAL</b>				
Penduduk <sup>1</sup> /Population <sup>1</sup>	jiwa/people	147.274	148.790	150.780
Angka Harapan Hidup <sup>1-e</sup> /Life Expectancy Rate <sup>1</sup>	tahun/years	69,43	69,55	69,90
Tingkat Partisipasi Angkatan Kerja -TPAK <sup>2,3</sup> Labour Force Participation Rate-LFPR <sup>2,3</sup>	%	73,71	74,21	77,75
Tingkat Pengangguran Terbuka-TPT <sup>2,3</sup> Unemployment Rate-UR <sup>2,3</sup>	%	4,54	3,00	2,59
Penduduk Miskin <sup>4</sup> /Poor People <sup>4</sup>	ribu/thousand	34,74	35,84	32,86
Persentase Penduduk Miskin <sup>4</sup> Percentage of Poor People <sup>4</sup>	%	25,07	25,66	23,40
Indeks Pembangunan Manusia-IPM <sup>5</sup> Human Development Index <sup>5</sup>	–	62,36	62,82	63,75
<b>EKONOMI/ECONOMIC</b>				
Produk Domestik Regional Bruto (PDRB) Harga Berlaku <sup>6</sup> Gross Regional Domestic Bruto (GRDP) at Current Price <sup>6</sup>	triliun rupiah trillion rupiahs	3.710,04	3.875,60	4.172,94
Laju Pertumbuhan Ekonomi <sup>7</sup> /Economic Growth <sup>7</sup>	%	1,58	2,02	3,03
PDRB Per Kapita Harga Berlaku <sup>6,8</sup> Per Capita of GRDP at Current Price <sup>6,8</sup>	juta rupiah million rupiahs	25,28	26,04	27,68

Catatan/Notes: <sup>1</sup> Data 2019 hasil Proyeksi Interim 2010–2025. Data 2020 hasil Hasil Sensus Penduduk (SP) 2020 (September). Data 2021 hasil Proyeksi Penduduk Interim 2020–2023/The 2019 data was the result of Interim Population Projection 2010–2025. The 2020 data was the result of 2020 Population Census (September). The 2021 data was the result of Interim Population Projection 2020–2023.

<sup>2</sup> Kondisi Agustus/Condition at August

<sup>3</sup> Menggunakan penimbang hasil proyeksi penduduk Survei Penduduk Antar Sensus (SUPAS) 2015/Weighted by the population projection results of the Intercensal Population Survey (SUPAS) 2015

<sup>4</sup> Kondisi Maret/Condition at March

<sup>5</sup> Sejak tahun 2010, IPM dihitung dengan metode baru. Komponen IPM metode baru adalah angka harapan hidup saat lahir, harapan lama sekolah, rata-rata lama sekolah, dan pengeluaran per kapita/Since 2010, HDI was calculated using new method. New HDI component are life expectancy at birth, expected years of schooling, means years of schooling, and expenditure per capita

<sup>6</sup> Mulai tahun 2010 mengadopsi System of National Account 2008 (SNA 2008)/Since 2010 is in line with System of National Account 2008 (SNA 2008)

<sup>7</sup> Menggunakan tahun dasar 2010 (2010=100)/Using 2010 base year (2010=100)

<sup>8</sup> Menggunakan proyeksi penduduk berdasarkan hasil SP2010/Using population projection based on SP2010



Bab  
Chapter  
**01**

# GEOGRAFI DAN IKLIM

*Geography and Climate*



Sumber/Source: Badan Meteorologi, Klimatologi, dan Geofisika Binaka-Gunungsitoli/  
*Meteorological, Climatological, and Geophysical Agency-Binaka Gunungsitoli*

**PENJELASAN TEKNIS**

1. Kabupaten Nias Utara merupakan salah satu wilayah administrasi di provinsi Sumatera Utara yang terletak di pesisir barat Pulau Sumatera dan berbatasan langsung dengan Samudera Hindia. Secara astronomis, terletak antara 1°03'00"-1°33'00" Lintang Utara dan antara 97°00'00"-99°00'00" Bujur Timur.
2. Berdasarkan posisi geografis, Kabupaten Nias Utara diapit oleh Samudera Hindia di sebelah utara dan barat, kota Gunungsitoli dan Samudera Indonesia di sebelah timur dan Kabupaten Nias dan Nias Barat di sebelah selatan.
3. Luas wilayah Kabupaten Nias Utara adalah 1.242,14 Km<sup>2</sup> yang terdiri dari 11 kecamatan dan 113 Desa/Kelurahan (112 desa dan 1 kelurahan).
4. Kabupaten Nias Utara adalah daerah yang beriklim tropis dengan dua musim yaitu musim hujan dan musim kemarau. Musim hujan dan musim kemarau ditandai dengan jumlah hari hujan pada tiap bulan terjadinya musim.

**TECHNICAL NOTES**

1. *Nias Utara Regency is one of the administrative areas of Sumatera Utara province that located on the west coast of Sumatera island and directly adjacent to the Indian Ocean. Astronomically, it lies between 1°03'00"-1°33'00" North Latitude and between 97°00'00"-99°00'00" East Longitude.*
2. *Based on geographical position, Nias Utara Regency is flanked by Indian Ocean in the north and west, Gunungsitoli and Samudera Indonesia in the east, Nias and Nias Barat regencies in the south.*
3. *The total area of Nias Utara regency is about 1.242,14 Km<sup>2</sup> divided into 11 subdistricts, 113 rural/sub-urban (112 rural and 1 sub-urban).*
4. *Nias Utara Regency is the area which has tropical climate with two seasons. Rainy and dry season are usually are marked by number of rainy days on each of seasons occurring.*



**ULASAN**

Kabupaten Nias Utara berada di bagian barat Pulau Nias, terletak pada garis  $0^{\circ}12'-0^{\circ}32'$  Lintang Utara dan  $97^{\circ}-98^{\circ}$  Bujur Timur. Kabupaten ini berbatasan dengan daerah perairan dan samudera serta tiga kabupaten lain: di sebelah Utara berbatasan dengan Kabupaten Nias Utara, di sebelah Timur dengan Kabupaten Nias, di sebelah Selatan berbatasan dengan Kabupaten Nias Selatan, dan disebelah Barat berbatasan dengan Samudera Hindia.

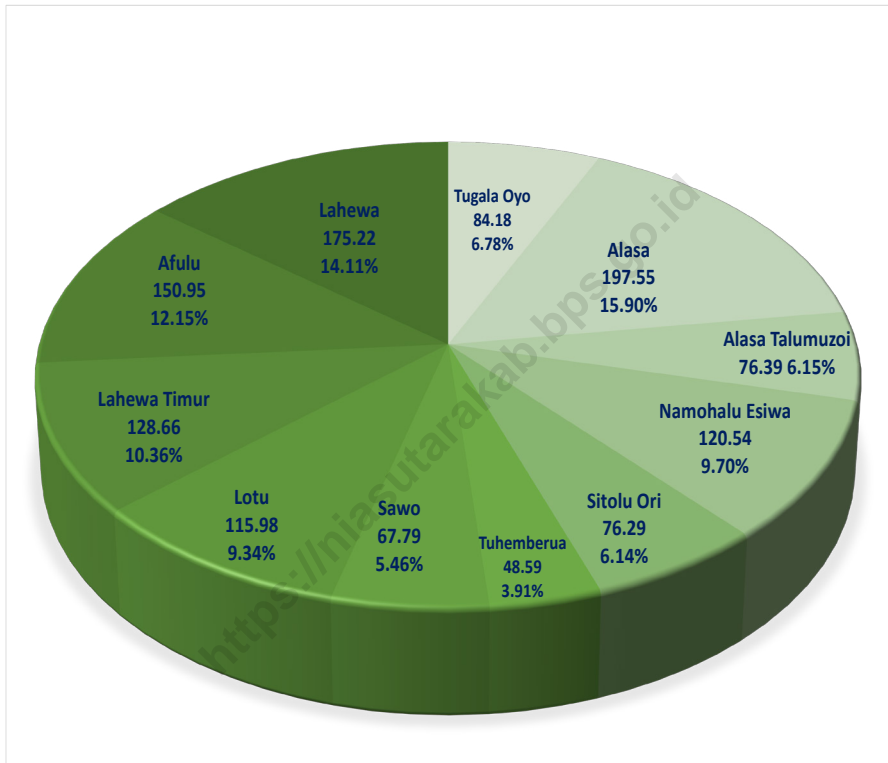
Luas daratan Nias Utara adalah  $1.242,14 \text{ km}^2$ , sebagian besar berada di daratan Pulau Nias. Berdasarkan luas daerah menurut Kecamatan di Nias Utara, luas daerah terbesar adalah Kecamatan Alasa, dengan luas  $197,55 \text{ km}^2$  atau sekitar 15,90 persen, Sedangkan Luas daerah terkecil adalah Kecamatan Tuhemberua, dengan luas  $48,59 \text{ km}^2$  atau sekitar 3,91 persen.

**DESCRIPTION**

*Nias Utara Regency located in the west side of Nias Island, is geographically positioned between  $0^{\circ}12'-0^{\circ}32'$  North latitude and  $97^{\circ}-98^{\circ}$  East longitude. It is surrounded by water and ocean on two sides and three other regency: Nias Utara Regency, Sumatera Utara Province to the north, and Nias Regency, Sumatera Utara Province to the east, Nias Selatan Regency Sumatera Utara Province the to the south, and the Indian Ocean to the west.*

*The total area of Nias Utara Regency is  $1,242.14$  square kilometres, mostly located in Nias Island. In the terms of total area by Subdistrict in Nias Utara, the widest areas Alasa Subdistrict which is about  $197.55$  square kilometres or  $15.90$  percent, While the smallest area is Tuhemberua Subdistrict with the area of  $48.59$  square kilometres or  $3.91$  percent.*

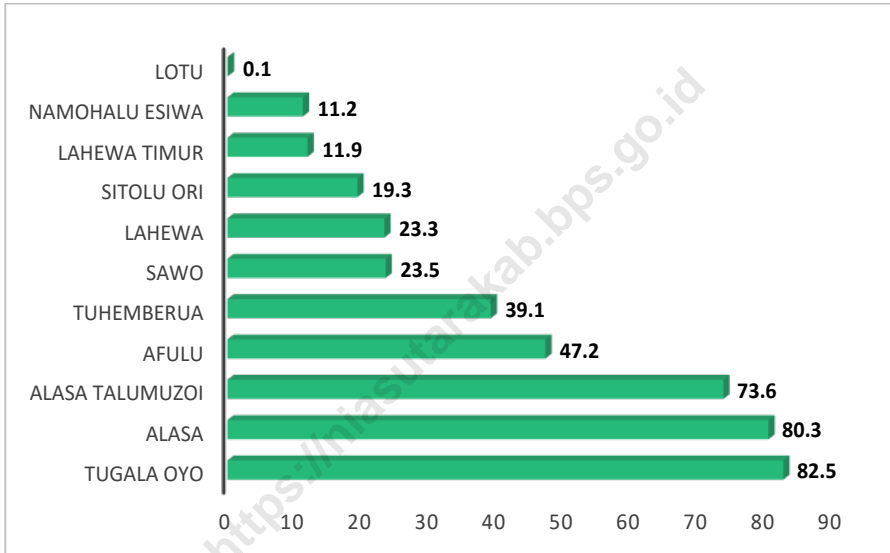
**Gambar 1.1** Luas Daerah menurut Kecamatan (%), 2022  
**Figures 1.1** Area of Subdistrict (%), 2022



Sumber/Source: Badan Pusat Statistik Kabupaten Nias  
BPS-Statistic of Nias Regency

**Gambar** 1.2  
**Figures**

**Jarak dari Ibukota Kabupaten/Kota ke Ibukota  
Kabupaten (km), 2022**  
*Distance between Regency/Municipality Capital and  
Regency (km), 2022*



Sumber/Source : Badan Pusat Statistik Kabupaten Nias/BPS-Statistic of Nias Regency

## 1.1 KEADAAN GEOGRAFI GEOGRAPHY CONDITION

**Tabel**  
**Table** 1.1.1 **Luas Daerah dan Jumlah Pulau Menurut Kecamatan di Kabupaten Nias Utara, 2022**  
**Total Area and Number of Islands by Subdistrict in Nias Utara Regency, 2022**

Kecamatan Subdistrict	Ibukota Kecamatan Capital of Subdistrict	Luas Total Area (km <sup>2</sup> /sq.km)
(1)	(2)	(3)
Tugala Oyo	Teolo	84,18
Alasa	Ombolata Alasa	197,55
Alasa Talumuzoi	Hilimbowo Kare	76,39
Namohalu Esiwa	Namohalu	120,54
Sitolu Ori	Hilisaloo	76,29
Tuhemberua	Silimabanua	48,59
Sawo	Sawo	67,79
Lotu	Hilidundra	115,98
Lahewa Timur	Lukhulase	128,66
Afulu	Afulu	150,95
Lahewa	Pasar Lahewa	175,22
<b>Nias Utara</b>	<b>Lotu</b>	<b>1 242,14</b>

Sumber/Source : Badan Pusat Statistik Kabupaten Nias/BPS-Statistic of Nias Regency

Lanjutan Tabel/*Continued Table 1.1.1*

Kecamatan <i>Subdistrict</i>	Persentase terhadap Luas Kabupaten/ Kota <i>Percentage to Regency/Municipal Area</i>	Jumlah Pulau <i>Number of Islands</i>
(1)	(4)	(5)
Tugala Oyo	6,78	10
Alasa	15,90	-
Alasa Talumuzoi	6,15	-
Namohalu Esiwa	9,70	-
Sitolu Ori	6,14	-
Tuhemberua	3,91	-
Sawo	5,46	1
Lotu	9,34	-
Lahewa Timur	10,36	-
Afulu	12,15	4
Lahewa	14,11	10
<b>Nias Utara</b>	<b>100,00</b>	<b>25</b>

Sumber/*Source*: Badan Pusat Statistik Kabupaten Nias/*BPS-Statistic of Nias Regency*

**Tabel**  
**Table** 1.1.2**Tinggi Wilayah dan Jarak ke Ibukota Kabupaten/Kota Menurut Kecamatan di Kabupaten Nias Utara, 2022**  
**Altitude and Distance to the Capital of Regency/ Municipality by Subdistrict in Nias Utara Regency, 2022**

Kecamatan Subdistrict	Tinggi Wilayah (mdpl) Altitude (m a.s.l)	Jarak ke Ibukota Kabupaten/Kota Distance to the Capital of Regency/ Municipality
(1)	(2)	(3)
Tugala Oyo	70	82,5
Alasa	120	80,3
Alasa Talumuzoi	60	73,6
Namohalu Esiwa	70	11,2
Sitolu Ori	20	19,3
Tuhemberua	20	39,1
Sawo	10	23,5
Lotu	20	0,1
Lahewa Timur	50	11,9
Afulu	10	47,2
Lahewa	10	23,3
<b>Nias Utara</b>		

Sumber/Source: Badan Pusat Statistik Kabupaten Nias/BPS-Statistic of Nias Regency

## 1.2 KEADAAN IKLIM CLIMATE CONDITION

**Tabel** 1.2.1 Pengamatan Unsur Iklim Menurut Bulan di Stasiun  
**Table** 1.2.1 Observation of Climate Elements By Months at Binaka  
Binaka, 2022  
Station, 2022

Bulan Month	Suhu/Temperature (°C)			Kelembaban/Humidity (%)		
	Minimum	Rata-rata Average	Maksimum Maximum	Minimum	Rata-rata Average	Maksimum Maximum
(1)	(2)	(3)	(4)	(5)	(6)	(7)
Januari/January	21.3	26.7	33.6	63.0	88.3	100.0
Februari/February	20.2	26.7	34.2	47.0	87.3	100.0
Maret/March	20.8	26.5	34.0	54.0	88.0	100.0
April/April	21.2	27.1	34.0	48.0	86.3	100.0
Mei/May	22.7	26.9	33.5	62.0	88.8	100.0
Juni/June	21.6	26.1	31.9	62.0	88.9	100.0
Juli/July	22.1	26.7	32.8	63.0	88.2	100.0
Agustus/August	22.0	26.4	32.2	64.0	88.1	100.0
September/September	21.6	25.9	32.0	65.0	88.8	100.0
Oktober/October	20.4	25.8	32.0	64.0	91.7	100.0
November/November	22.4	25.7	31.4	66.0	93.2	100.0
Desember/December	22.4	25.9	32.6	58.0	90.7	100.0

Lanjutan Tabel/*Continued Table 1.2.1*

Bulan Month	Kecepatan Angin (m/det) Wind Velocity (m/sec)			Tekanan Udara/Atmospheric Pressure (mbar)		
	Minimum	Rata-rata Average	Maksimum Maximum	Minimum	Rata-rata Average	Maksimum Maximum
(1)	(8)	(9)	(10)	(11)	(12)	(13)
Januari/January	0	2.3	13.0	1004.7	1008.8	1012.9
Februari/February	0	2.5	15.0	1002.4	1007.9	1012.6
Maret/March	0	2.4	13.0	1002.8	1008.0	1012.4
April/April	0	2.3	13.0	1003.0	1008.0	1012.6
Mei/May	0	2.6	15.0	999.7	1007.7	1012.0
Juni/June	0	2.7	15.0	1002.7	1008.3	1011.9
Juli/July	0	2.8	22.0	1003.5	1007.6	1010.7
Agustus/August	0	2.6	16.0	1000.8	1008.3	1011.9
September/September	0	2.9	16.0	1005.8	1009.4	1013.7
Oktober/October	0	2.5	17.0	1005.0	1009.3	1013.0
November/November	0	2.4	15.0	1005.0	1008.8	1013.1
Desember/December	0	2.4	12.0	1002.1	1007.9	1014.4



Lanjutan Tabel/*Continued Table 1.2.1*

Bulan Month	Jumlah Curah Hujan Number of Precipitation (mm)	Jumlah Hari Hujan (hari) Number of Rainy Days (day)	Penyinaran Matahari Duration of Sunshine (%)
(1)	(14)	(15)	(16)
Januari/January	321.8	17	4.8
Februari/February	98.9	16	5.3
Maret/March	290.7	23	5.1
April/April	224.5	18	6.0
Mei/May	299.3	18	4.8
Juni/June	328.5	21	4.8
Juli/July	327.0	20	5.2
Agustus/August	219.0	19	5.1
September/September	346.8	19	3.9
Oktober/October	329.1	24	2.3
November/November	446.2	28	2.5
Desember/December	414.0	24	1.8

Catatan/Note: *Calm* adalah kecepatan angin mendekati nol/*Calm is wind velocity close to zero*

Sumber/Source: Badan Meteorologi, Klimatologi, dan Geofisika/*Meteorological, Climatological, and Geophysical Agency*



Bab  
Chapter  
**02**

# PEMERINTAHAN

## Government




61 %



39 %

Jumlah PNS 2.465



Sumber/Source : Badan Kepegawaian Daerah Kabupaten Nias Utara /  
Regional Personnel Agency of Nias Utara Regency

**PENJELASAN TEKNIS**

1. Pemerintahan Daerah adalah penyelenggaraan urusan pemerintahan oleh Pemerintah Daerah dan Dewan Perwakilan Rakyat Daerah menurut asas otonomi dan tugas pembantuan dengan prinsip otonomi seluas-luasnya dalam sistem dan prinsip Negara Kesatuan Republik Indonesia sebagaimana dimaksud dalam Undang-Undang Dasar Negara Republik Indonesia Tahun 1945.
2. Pemerintah Daerah adalah Kepala Daerah sebagai unsur penyelenggara pemerintahan daerah yang memimpin pelaksanaan urusan pemerintahan yang menjadi kewenangan daerah otonom.
3. Perangkat Daerah adalah unsur pembantu Kepala Daerah dan Dewan Perwakilan Rakyat Daerah dalam penyelenggaraan urusan pemerintahan yang menjadi kewenangan Daerah.
4. Sesuai dengan Peraturan Bupati Nias Utara Nomor 37 Tahun 2016 tentang Kedudukan, Susunan Organisasi dan Tata Kerja Perangkat Daerah Kabupaten Nias Utara, maka susunan perangkat daerah Nias Utara terdiri atas:
  1. Sekretariat Daerah
  2. Sekretariat Dewan Perwakilan Rakyat Daerah

**TECHNICAL NOTES**

1. *Regional Government is the administration of government affairs by Regional People's Representative Assembly according to the principle of autonomy and the task of assistance with the principle of autonomy as broad as possible in the system and principles of the Republic of Indonesia as referred to in the 1945 Constitution of the Republic of Indonesia.*
2. *The Regional Government is the Regional leader as an organizing element of regional government who leads the implementation of government affairs which are the authority of the autonomous region.*
3. *Regional apparatus is an auxiliary element of the regional leader and Regional People's Representative Assembly in the administration of government affairs that are the regional authority.*
4. *In accordance with the Nias Utara Regent Regulation Number 37 of 2016 concerning the Position, Organizational Structure and Work Procedures of the Nias Utara Regency, the structure of the Nias Utara regency consists of:*
  1. *Regional Secretariat*
  2. *Secretariat of the Regional Board of People Representative*

- |   |   |
|---|---|
| <ol style="list-style-type: none"> <li>3. Inspektorat</li> <li>4. Dinas Pendidikan</li> <li>5. Dinas Kesehatan</li> <li>6. Dinas Pekerjaan Umum dan Penataan Ruang</li> <li>7. Dinas Perumahan Rakyat, Kawasan Permukiman dan Lingkungan Hidup</li> <li>8. Satuan Polisi Pamong Praja</li> <li>9. Dinas Sosial</li> <li>10. Dinas Pertanian dan Ketahanan Pangan</li> <li>11. Dinas Kependudukan dan Pencatatan Sipil</li> <li>12. Dinas Pengendalian Penduduk dan Keluarga Berencana</li> <li>13. Dinas Pemberdayaan Masyarakat dan Desa</li> <li>14. Dinas Perhubungan</li> <li>15. Dinas Komunikasi dan Informatika</li> </ol> | <ol style="list-style-type: none"> <li>3. <i>Inspectorate</i></li> <li>4. <i>Education Office</i></li> <li>5. <i>Health Office</i></li> <li>6. <i>Public Works and Spatial Planning Office</i></li> <li>7. <i>Public Housing, Settlements and the Environment Office</i></li> <li>8. <i>Civil Service Police Unit</i></li> <li>9. <i>Social Affairs Office</i></li> <li>10. <i>Agriculture and Food Security Office</i></li> <li>11. <i>Population and Civil Registry Office</i></li> <li>12. <i>Population Control and Family Planning Office</i></li> <li>13. <i>Community and Village Empowerment Office</i></li> <li>14. <i>Transportation Office</i></li> <li>15. <i>Communication and Informatics Office</i></li> </ol> |
| <ol style="list-style-type: none"> <li>5. Susunan Organisasi Sekretariat Dewan Perwakilan Rakyat Daerah terdiri dari:             <ol style="list-style-type: none"> <li>a. Sekretariat DPRD</li> <li>b. Bagian Administrasi Kesekretariatan</li> <li>c. Bagian Perundang-undangan dan Persidangan</li> <li>d. Bagian Fasilitas Penganggaran dan Pengawasan</li> <li>e. Kelompok Jabatan Fungsional</li> </ol> </li> </ol>  | <ol style="list-style-type: none"> <li>5. <i>The Organizational Structure of Secretariat of the Regional Board of People Representative consists of:</i> <ol style="list-style-type: none"> <li>a. <i>DPRD Secretariat</i></li> <li>b. <i>Secretariat Administration</i></li> <li>c. <i>Legislation and Trial Section</i></li> <li>d. <i>Facilitation and Budgeting Facilitation Section; and</i></li> <li>e. <i>Functional Position Group</i></li> </ol> </li> </ol>   |
| <ol style="list-style-type: none"> <li>6. Pendapatan Asli Daerah (PAD) adalah pendapatan yang diperoleh daerah yang dipungut berdasarkan peraturan daerah sesuai dengan peraturan</li> </ol>  | <ol style="list-style-type: none"> <li>6. <i>Original Local Government Revenue is revenue that withheld based on local regulations in accordance with the legislation, for the purposes of financing their activities.</i></li> </ol>   |

perundang-undangan, guna keperluan daerah yang bersangkutan dalam membiayai kegiatannya.

7. Dana Perimbangan adalah dana yang bersumber dari pendapatan APBN yang dialokasikan kepada daerah untuk mendanai kebutuhan daerah dalam rangka pelaksanaan desentralisasi.
  8. Lain-lain Pendapatan yang Sah adalah pendapatan lainnya dari pemerintah pusat dan atau dari instansi pusat, serta dari daerah lainnya.
7. *Balanced Budget is the fund coming from the state budget that allocated to regions to fund their needs in the context of decentralization.*
  8. *Other Legal Revenue is other income that coming from the central government and or from the central agencies, as well as from other local government.*

<https://niasutarakalibps.go.id>

**ULASAN**

Secara administratif pemerintahan Kabupaten Nias Utara terdiri dari 11 wilayah kecamatan dengan jumlah desa sebanyak 112 desa dan 1 kelurahan. Kecamatan Lahewa merupakan kecamatan yang memiliki desa terbanyak yaitu 20 desa dan 1 kelurahan, sementara yang paling sedikit adalah Kecamatan Alasa Talumuzoi dan Kecamatan Sitolu Ori masing-masing 6 Desa.

Jumlah wakil rakyat yang duduk pada lembaga legislatif, yaitu Dewan Perwakilan Rakyat Daerah (DPRD) sebanyak 25 orang, dengan 23 orang laki-laki dan 2 orang perempuan. Anggota DPRD Kabupaten Nias Utara pada tahun 2022 terdiri dari 2 orang dari partai Demokrat, 2 orang dari parta PDIP, 3 orang dari Partai Gerindra, 7 orang dari Partai Golkar, 3 orang dari Partai Hanura, 5 orang dari PAN, 2 orang dari Fraksi PKPI, dan 1 orang dari partai Nasdem.

Pegawai Negeri Sipil (PNS) Daerah Otonom Kabupaten Nias Utara pada tahun 2022 adalah sebanyak 2.465 orang antara lain 1.508 orang laki-laki atau sekitar 61,18 persen dan 956 orang perempuan atau sekitar 38,82 persen dengan rincian menurut golongan sebagai berikut:

1. Gol.I = 1 orang
2. Gol.II = 478 orang
3. Gol.III = 1.808 orang
4. Gol.IV = 178 orang

**DESCRIPTION**

*Administratively, the government of Nias Utara consists of 11 sub-Subdistricts with a number of villages as many as 112 rural and 1 sub-urban. Lahewa the Subdistrict is a Subdistrict that has the highest village of 20 rural and 1 sub-urban, while the least is the Subdistrict Alasa Talumuzoi and Sitolu Ori each have 6 rural areas.*

*Number of people's representatives in Nias Utara Regency has 25 members, comprising 23 men and 2 women. DPRD of Nias Utara in 2022 amounted to 2 people from Demokrat faction, 2 people from PDIP faction, 3 people from Gerindra faction, 7 people from Golkar faction, 3 people from Hanura faction, 5 people from PAN faction, 2 people from PKPI faction and 1 people from Nasional Demokrat faction.*

*Civil Servants (PNS) of the Autonomous Region of West Nias in 2022 was as many as 2.465 people, among others, 1.508 men or about 61,18 percent and 956 women or about 38,42 percent with a breakdown by category as follows:*

- 1. Rank.I = 1 people*
- 2. Rank.II = 478 people*
- 3. Rank.III = 1.808 people*
- 4. Rank.IV = 178 people*

Dilihat dari tingkat pendidikan struktur PNS Daerah Otonom di Kabupaten Nias Utara didominasi oleh mereka yang memiliki jenjang pendidikan tinggi yakni sekitar 84,54 persen merupakan tamatan sarjana dan diploma. Sedangkan tamatan SMA terdapat sekitar 15,13 persen dan sisanya adalah tamatan SMP sebesar 0,24 persen.

*Be viewed from the level of education, the structure of civil servants in the Autonomous Nias Utara Regency dominated by those who have a higher education level which is about 84,54 percent of the undergraduate and graduate diploma. Meanwhile, there are around 15,13 percent of high school graduates, the rest are 0,24 junior high school graduates.*

### **Keuangan**

Realisasi penerimaan Keuangan Pendapatan Daerah Kabupaten Nias Utara Tahun Anggaran 2022 adalah sebesar 740,50 miliar rupiah. Penerimaan terbesar berasal dari dana perimbangan yang mencapai 725,24 miliar rupiah. Penerimaan lain berasal dari penerimaan asli daerah sebesar 15,02 miliar rupiah dan pendapatan lain-lain yang sah sebesar 237,67 juta rupiah.

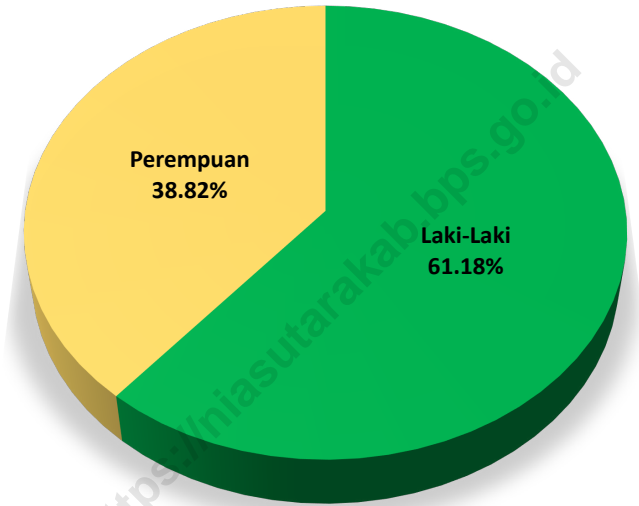
### **Finance**

*Realization of revenue of Regional Income Finance of Nias Utara Regency Budget Year 2022 is 740,50 billion rupiahs. The greatest revenue comes from the balancing fund that reaches 725,24 billion rupiahs. Other revenues are derived from valid local taxes reaches 15,02 billion rupiahs and other revenues reaches 237,67 million rupiahs.*



**Gambar** 2.1  
**Figures**

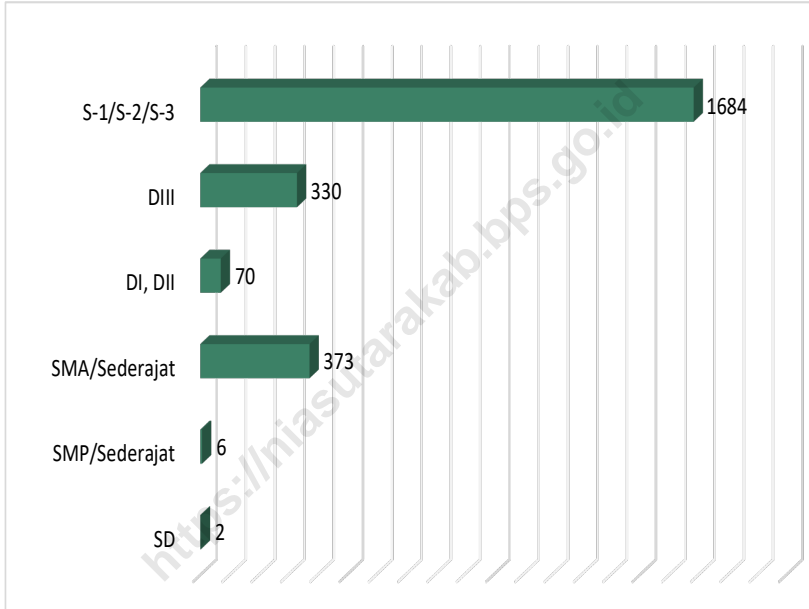
**Persentase Pegawai Negeri Sipil Daerah menurut Jenis Kelamin di Kabupaten Nias Utara, 2022**  
*Percentage of Regional Autonomy Civil Servants by Gender Nias Utara Regency, 2022*



Sumber/Source : Badan Kepegawaian Daerah Kabupaten Nias Utara/ Regional Personnel Agency of Nias Utara Regency

**Gambar** 2.2  
**Figures**

**Jumlah Pegawai Negeri Sipil Menurut Tingkat Pendidikan dan Jenis Kelamin di Kabupaten Nias Utara, 2022**  
**Number of Civil Servants by Occupation and Sex in Nias Utara Regency, 2022**



Sumber/Source : Badan Kepegawaian Daerah Kabupaten Nias Utara/ Regional Personnel Agency of Nias Utara Regency

## 2.1 WILAYAH ADMINISTRATIF ADMINISTRATIVE AREA

**Tabel** 2.1.1 **Jumlah Desa<sup>1</sup>/Kelurahan Menurut Kecamatan di Kabupaten Nias Utara, 2018–2022**  
**Table** 2.1.1 **Number of Villages<sup>1</sup>/Kelurahan by Subdistrict in Nias Utara Regency, 2018–2022**

Kecamatan Subdistrict	2018	2019	2020	2022	2022
(1)	(2)	(3)	(4)	(5)	(6)
Tugala Oyo	8	8	8	8	8
Alasa	14	14	14	14	14
Alasa Talumuzoi	6	6	6	6	6
Namohalu Esiwa	11	11	11	11	11
Sitolu Ori	6	6	6	6	6
Tuheberua	8	8	8	8	8
Sawo	10	10	10	10	10
Lotu	13	13	13	13	13
Lahewa Timur	7	7	7	7	7
Afulu	9	9	9	9	9
Lahewa	21	21	21	21	21
<b>Nias Utara</b>	<b>113</b>	<b>113</b>	<b>113</b>	<b>113</b>	<b>113</b>

Catatan/Note: <sup>1</sup>Termasuk Unit Permukiman Transmigrasi (UPT)/Include Transmigration Settlement Unit  
Sumber/Source: Badan Pusat Statistik Kabupaten Nias

## 2.2 DEWAN PERWAKILAN RAKYAT DAERAH REGIONAL HOUSE OF REPRESENTATIVE

**Tabel 2.2.1** Jumlah Anggota Dewan Perwakilan Rakyat Daerah Menurut Partai Politik dan Jenis Kelamin di Kabupaten Nias Utara, 2022  
*Number of Regional House of Representatives's Members by Political Parties and Sex in Nias Utara Regency 2022*

Partai Politik <i>Political Parties</i>	Laki-laki <i>Male</i>	Perempuan <i>Female</i>	Jumlah <i>Total</i>
(1)	(2)	(3)	(4)
DEMOKRAT	2	-	2
PDI PERJUANGAN	2	-	2
GERINDRA	2	1	3
GOLKAR	6	1	7
HANURA	3	-	3
PAN	1	-	5
PKP-I	2	-	2
NASDEM	1	-	1
<b>Nias Utara</b>	<b>23</b>	<b>2</b>	<b>25</b>

Sumber/Source: Sekretariat DPRD Kabupaten Nias Utara/ House of Parliament Secretariat of Nias Utara Regency

**Tabel**  
**Table** 2.2.2

**Jumlah Anggota Dewan Perwakilan Rakyat Daerah  
Menurut Partai Politik dan Daerah Pemilihan di  
Kabupaten Nias Utara, 2022**  
*Number of Regional House of Representatives's Members  
by Political Parties and Voting Area in Nias Utara Regency,  
2022*

Partai Politik Fraction	Daerah Pemilihan Voting Area			
	I	II	III	IV
(1)	(2)	(3)	(4)	(5)
DEMOKRAT	1	-	1	-
PDI PERJUANGAN	1	1	-	-
GERINDRA	1	1	1	-
GOLKAR	1	3	1	2
HANURA	1	-	1	1
PAN	1	1	1	2
PKP-I	1	-	-	1
NASDEM	-	-	1	-
<b>Nias Utara</b>	<b>7</b>	<b>6</b>	<b>6</b>	<b>6</b>

Sumber/Source: Sekretariat DPRD Kabupaten Nias Utara/ House of Parliament Secretariat of Nias Utara Regency

**Tabel 2.2.3** Jumlah Keputusan DPRD Menurut Jenis Keputusan di Kabupaten Nias Utara, 2022  
**Table** *Number of Regencial Parliament Decree by Type of Decree in Nias Utara Regency, 2022*

Jenis Keputusan Type of Decree		2022
(1)		(2)
1	Peraturan Daerah <i>Local Rule</i>	10
2	Keputusan DPRD <i>Parliament Decree</i>	19
3	Pernyataan <i>Statement</i>	-
4	Pernyataan Pendapat <i>Opinion</i>	-
5	Resolusi <i>Resolution</i>	-
6	Kesimpulan Pendapat <i>Opinion Resume</i>	-
7	Keputusan Pimpinan <i>Parliament Chairperson's Decree</i>	17
8	Memorandum <i>Memorandum</i>	-
9	Keputusan Badan Musyawarah <i>Deliberation Committee Decree</i>	13
10	Pendapat Badan Anggaran <i>Budged Committee Opinion</i>	-
<b>Nias Utara</b>		<b>59</b>

Sumber/Source: Sekretariat DPRD Kabupaten Nias Utara/ House of Parliament Secretariat of Nias Utara Regency

**Tabel**  
**Table 2.2.4**

**Jumlah Kegiatan DPRD Menurut Jenis Sidang di  
Kabupaten Nias Utara, 2022**  
*Number of Parliament Activity by Type of Session Area in  
Nias Utara Regency, 2022*

Jenis Sidang <i>Type of Session</i>		2022
(1)	(2)	
1 Rapat Paripurna <i>Plenary Session</i>	35	
2 Rapat Paripurna Istimewa <i>Special Plenary Session</i>	1	
3 Rapat Pimpinan DPRD <i>Parliament Leadership Session</i>	10	
4 Rapat Fraksi <i>Fraction Session</i>	13	
5 Rapat Konsultasi <i>Consultation Session</i>	9	
6 Rapat Badan Musyawarah <i>Deliberation Committee Session</i>	13	
7 Rapat Komisi <i>Commission Session</i>	26	
Rapat Komisi 'A' <i>Commission 'A' Session</i>	-	
Rapat Komisi 'B' <i>Commission 'B' Session</i>	-	
Rapat Komisi 'C' <i>Commission 'C' Session</i>	-	
8 Rapat Gabungan Komisi <i>Commission Alliance Session</i>	2	
9 Rapat Badan Anggaran <i>Budget Committee Session</i>	60	
10 Rapat Badan Legislasi Daerah <i>Local Legislation Committee Session</i>	13	

Lanjutan Tabel/*Continued Table 2.2.4*

<b>Jenis Sidang</b> <i>Type of Session</i>		<b>2022</b>
	<b>(1)</b>	<b>(2)</b>
11	Rapat Badan Kehormatan <i>Honor Committee Session</i>	5
12	Rapat Panitia Khusus <i>Particular Committee Session</i>	42
13	Rapat Kerja <i>Worked Meeting</i>	10
14	Rapat Dengar Pendapat <i>Meeting of Hearing Dialog</i>	14
15	Rapat Dengar Pendapat Umum <i>Meeting of Public Hearing Dialog</i>	5
16	Rapat Internal <i>Internal Meeting</i>	-
<b>Nias Utara</b>		<b>258</b>

Sumber/Source: Sekretariat DPRD Kabupaten Nias Utara/ *House of Parliament Secretariat of Nias Utara Regency*



## 2.3 SUMBER DAYA MANUSIA HUMAN RESOURCES

**Tabel 2.3.1** Jumlah Pegawai Negeri Sipil Menurut Jabatan dan Jenis Kelamin di Kabupaten Nias Utara, Desember 2021 dan Desember 2022  
*Number of Civil Servants by Occupation and Sex in Nias Utara Regency, December 2021 and December 2022*

Jabatan <i>Occupation</i>	2021		Jumlah <i>Total</i>
	Laki-laki <i>Male</i>	Perempuan <i>Female</i>	
(1)	(2)	(3)	(4)
<b>Fungsional Tertentu</b> <i>Specific Functional</i>	833	752	1 585
<b>Fungsional Umum/Staf</b> <i>General Functional</i>	368	114	482
<b>Struktural/Structural</b>			
Eselon V/ <i>5<sup>th</sup> Echelon</i>	-	-	-
Eselon IV/ <i>4<sup>th</sup> Echelon</i>	197	47	244
Eselon III/ <i>3<sup>rd</sup> Echelon</i>	121	11	132
Eselon II/ <i>2<sup>nd</sup> Echelon</i>	25	1	26
Eselon I/ <i>1<sup>st</sup> Echelon</i>	-	-	-
<b>Jumlah/Total</b>	<b>1 544</b>	<b>925</b>	<b>2 469</b>

Lanjutan Tabel/*Continued Table 2.3.1*

Jabatan <i>Occupation</i>	2022		
	Laki-laki <i>Male</i>	Perempuan <i>Female</i>	Jumlah <i>Total</i>
(1)	(2)	(3)	(4)
<b>Fungsional Tertentu</b> <i>Specific Functional</i>	815	747	1 562
<b>Fungsional Umum/Staf</b> <i>General Functional</i>	316	123	439
<b>Struktural/Structural</b>			
Eselon VI/5 <sup>th</sup> Echelon	-	-	-
Eselon IV/4 <sup>th</sup> Echelon	220	78	298
Eselon III/3 <sup>rd</sup> Echelon	133	7	140
Eselon II/2 <sup>nd</sup> Echelon	24	2	26
Eselon I/1 <sup>st</sup> Echelon	-	-	-
<b>Jumlah/Total</b>	<b>1508</b>	<b>957</b>	<b>2465</b>

Sumber/*Source*: Badan Kepegawaian Negara (BKN)/*National Civil Service Agency*

**Tabel**  
**Table** 2.3.2

**Jumlah Pegawai Negeri Sipil Menurut Tingkat Pendidikan dan Jenis Kelamin di Kabupaten Nias Utara, Desember 2021 dan Desember 2022**  
**Number of Civil Servants by Educational Level and Sex in Nias Utara Regency, Desember 2021 and Desember 2022**

Tingkat Pendidikan <i>Educational Level</i>	2021		
	Laki-laki <i>Male</i>	Perempuan <i>Female</i>	Jumlah <i>Total</i>
(1)	(2)	(3)	(4)
Sampai dengan SD <i>Up to Primary School</i>	3	-	3
SMP/Sederajat <i>General/Vocational Junior High School</i>	8	-	8
SMA/Sederajat <i>General/Vocational Senior High School</i>	369	151	500
Diploma I, II/Akta I, II <i>Diploma I, II/Akta I, II</i>	64	41	105
Diploma III/Akta III/Sarjana Muda <i>Diploma III/Akta III/Bachelor</i>	106	204	310
Tingkat Sarjana/Doktor/Ph.D <i>University Graduates</i>	994	549	1 543
<b>Jumlah/Total</b>	<b>1 544</b>	<b>925</b>	<b>2 469</b>

Lanjutan Tabel/Continued Table 2.3.2

Tingkat Pendidikan <i>Educational Level</i>	2022		
	Laki-laki <i>Male</i>	Perempuan <i>Female</i>	Jumlah <i>Total</i>
(1)	(2)	(3)	(4)
Sampai dengan SD <i>Up to Primary School</i>	2	-	2
SMP/Sederajat <i>General/Vocational Junior High School</i>	6	-	6
SMA/Sederajat <i>General/Vocational Senior High School</i>	280	93	373
Diploma I, II/Akta I, II <i>Diploma I, II/Akta I, II</i>	46	24	70
Diploma III/Akta III/Sarjana Muda <i>Diploma III/Akta III/Bachelor</i>	110	220	330
Tingkat Sarjana/Doktor/Ph.D <i>University Graduates</i>	1 065	619	1 684
<b>Jumlah/Total</b>	<b>1 509</b>	<b>959</b>	<b>2 465</b>

Catatan/Note: ...

Sumber/Source: Badan Kepegawaian Negara (BKN)/National Civil Service Agency

**Tabel**  
**Table** 2.3.3

**Jumlah Pegawai Negeri Sipil Menurut Tingkat  
Kepangkatan dan Jenis Kelamin di Kabupaten Nias Utara,  
Desember 2021 dan Desember 2022**  
*Number of Civil Servants by Hierarchy and Sex in Nias Utara  
Regency, Desember 2021 and Desember 2022*

Pangkat/Golongan/Ruang Hierarchy	2021		
	Laki-laki Male	Perempuan Female	Jumlah Total
(1)	(2)	(3)	(4)
<b>Golongan I/Range I</b>	<b>2</b>	<b>-</b>	<b>2</b>
1. I/A (Juru Muda/Junior Clerk)	-	-	-
2. I/B (Juru Muda Tingkat I/First Class Junior Clerk)	1	-	1
3. I/C (Juru/Clerk)	-	-	-
4. I/D (Juru Tingkat I/First Class Clerk)	1	-	1
<b>Golongan II/Range II</b>	<b>345</b>	<b>219</b>	<b>564</b>
5. II/A (Pengatur Muda/Junior Supervisor)	53	18	71
6. II/B (Pengatur Muda Tingkat I/First Class Junior Supervisor)	131	37	168
7. II/C (Pengatur/Supervisor)	104	124	228
8. II/D (Pengatur Tingkat I/First Class Supervisor)	57	40	97
<b>Golongan III/Range III</b>	<b>866</b>	<b>573</b>	<b>1 439</b>
9. III/A (Penata Muda/Junior Superintendent)	430	322	752
10. III/B (Penata Muda Tingkat I/First Class Junior Superintendent)	221	136	357
11. III/C (Penata/Superintendent)	215	115	330
12. III/D (Penata Tingkat I/First Class Superintendent)	-	-	-
<b>Golongan IV/Range IV</b>	<b>130</b>	<b>49</b>	<b>179</b>
13. IV/A (Pembina/Administrator)	88	48	136
14. IV/B (Pembina Tingkat I/First Class Administrator)	30	1	31
15. IV/C (Pembina Utama Muda/Junior Administrator)	12	-	12
16. IV/D (Pembina Utama Madya/Middle Administrator)	-	-	-
17. IV/E (Pembina Utama/Senior Administrator)	-	-	-
<b>Jumlah/Total</b>	<b>1 544</b>	<b>925</b>	<b>2 649</b>

Lanjutan Tabel/*Continued Table 2.3.3*

Pangkat/Golongan/Ruang Hierarchy		2022		
		Laki-laki Male	Perempuan Female	Jumlah Total
(1)	(2)	(3)	(4)	
<b>Golongan I/Range I</b>		<b>1</b>	<b>0</b>	<b>1</b>
1. I/A	(Juru Muda/ <i>Junior Clerk</i> )	-	-	-
2. I/B	(Juru Muda Tingkat I/ <i>First Class Junior Clerk</i> )	1	-	1
3. I/C	(Juru/ <i>Clerk</i> )	-	-	-
4. I/D	(Juru Tingkat I/ <i>First Class Clerk</i> )	-	-	-
<b>Golongan II/Range II</b>		<b>279</b>	<b>199</b>	<b>478</b>
5. II/A	(Pengatur Muda/ <i>Junior Supervisor</i> )	42	14	56
6. II/B	(Pengatur Muda Tingkat I/ <i>First Class Junior Supervisor</i> )	91	22	113
7. II/C	(Pengatur/ <i>Supervisor</i> )	88	90	178
8. II/D	(Pengatur Tingkat I/ <i>First Class Supervisor</i> )	58	73	131
<b>Golongan III/Range III</b>		<b>1 101</b>	<b>707</b>	<b>1 808</b>
9. III/A	(Penata Muda/ <i>Junior Superintendent</i> )	437	330	767
10. III/B	(Penata Muda Tingkat I/ <i>First Class Junior Superintendent</i> )	197	141	338
11. III/C	(Penata/ <i>Superintendent</i> )	233	138	371
12. III/D	(Penata Tingkat I/ <i>First Class Superintendent</i> )	234	98	332
<b>Golongan IV/Range IV</b>		<b>128</b>	<b>50</b>	<b>178</b>
13. IV/A	(Pembina/ <i>Administrator</i> )	77	43	120
14. IV/B	(Pembina Tingkat I/ <i>First Class Administrator</i> )	30	7	37
15. IV/C	(Pembina Utama Muda/ <i>Junior Administrator</i> )	21	-	21
16. IV/D	(Pembina Utama Madya/ <i>Middle Administrator</i> )	-	-	-
17. IV/E	(Pembina Utama/ <i>Senior Administrator</i> )	-	-	-
<b>Jumlah/Total</b>		<b>1 509</b>	<b>956</b>	<b>2 465</b>

Sumber/*Source*: Badan Kepegawaian Daerah Kabupaten Nias/*Regional Personnel Agency of Nias Utara Regency*

## 2.4 KEUANGAN PEMERINTAH GOVERNMENT FINANCE

**Tabel 2.4.1** Realisasi Pendapatan Pemerintah Kabupaten Nias Utara Menurut Jenis Pendapatan (ribu rupiah), 2019–2022  
*Actual Nias Utara Regency Government Revenues by Kind of Revenues (thousand rupiahs), 2019–2022*

Jenis Pendapatan/ <i>Kind of Revenues</i>	2019	2020
(1)	(2)	(3)
<b>1. Pendapatan Asli Daerah (PAD)/<i>Regional Revenue</i></b>		<b>21 099 201 904,09</b>
1.1 Pajak Daerah/ <i>Regional Tax</i>		5 997 382 597,00
1.2 Retribusi Daerah/ <i>Regional Retribution</i>		346 321 350,00
1.3 Hasil Perusahaan Milik Daerah dan Pengelolaan Kekayaan Daerah yang Dipisahkan <i>Regional-Owned Company Revenue and Separated Management of Regional Wealth</i>		2 968 617 274,00
1.4 Lain-lain PAD yang Sah/ <i>Other Regional Revenue</i>		11 786 880 683,09
<b>2. Dana Perimbangan/<i>Balance Funds</i></b>		<b>559 004 744 989,00</b>
2.1 Bagi Hasil Pajak/ <i>Tax Sharing Revenue</i>		13 014 089 239,00
2.2 Bagi Hasil Bukan Pajak/Sumber Daya Alam <i>Non-Tax Sharing Revenue/Natural Resources</i>		0
2.3 Dana Alokasi Umum/ <i>General Allocation Fund</i>		392 014 347 000,00
2.4 Dana Alokasi Khusus/ <i>Special Allocation Fund</i>		153 976 308 750,00
<b>3. Lain-lain Pendapatan yang Sah/<i>Other Revenue</i></b>		<b>153 208 290 999,60</b>
3.1 Pendapatan Hibah/ <i>Grant</i>		2 282 581 140,60
3.2 Dana Darurat/ <i>Emergency Fund</i>		0
3.3 Dana Bagi Hasil Pajak dari Provinsi dan Pemerintah Daerah Lainnya/ <i>Tax Sharing Revenue from Provincial and Other Regional Governments</i>		15 822 043 759,00
3.4 Dana Penyesuaian dan Otonomi Daerah <i>Regional Adjustment and Autonomy Fund</i>		0
3.5 Bantuan Keuangan dari Provinsi atau Pemerintah Daerah Lainnya/ <i>Financial Assistance from Provincial or Other Regional Governments</i>		0
3.6 Lainnya/ <i>Others</i>		135 103 666 100,00
<b>Jumlah/<i>Total</i></b>		<b>733 312 237 892,</b>

Lanjutan Tabel/Continued Table 2.4.1

Jenis Pendapatan/Kind of Revenues	2021	2022
(1)	(4)	(5)
<b>1. Pendapatan Asli Daerah (PAD)/Regional Revenue</b>	<b>14 010 086 746,09</b>	<b>15.022.013.764,53</b>
1.1 Pajak Daerah/Regional Tax	4 760 205 271,00	5.320.338.318,00
1.2 Retribusi Daerah/Regional Retribution	430 738 012,00	604.839.418,00
1.3 Hasil Perusahaan Milik Daerah dan Pengelolaan Kekayaan Daerah yang Dipisahkan <i>Regional-Owned Company Revenue and Separated Management of Regional Wealth</i>	1 777 469 945,00	3.001.142.486,00
1.4 Lain-lain PAD yang Sah/Other Regional Revenue	7 041 673 518,09	6.095.693.542,53
<b>2. Dana Perimbangan/Balance Funds</b>	<b>536 697 507 449,00</b>	<b>725.238.378.721,00</b>
2.1 Bagi Hasil Pajak/Tax Sharing Revenue		
2.2 Bagi Hasil Bukan Pajak/Sumber Daya Alam <i>Non-Tax Sharing Revenue/Natural Resources</i>	21 519 215 202,00 <sup>2</sup>	50.921.518.428,00
2.3 Dana Alokasi Umum/General Allocation Fund	388 378 010 000,00	383.954.959.300,00
2.4 Dana Alokasi Khusus/Special Allocation Fund	126 800 283 247,00	155.057.114.180,00
2.5 Dana Insentif Daerah (DID)		2.068.284.000,00
2.6 Dana Desa		119.970.707.813,00
2.7 Bantuan Keuangan		13.265.795.000,00
<b>3. Lain-lain Pendapatan yang Sah/Other Revenue</b>	<b>152 597 890 322,66</b>	<b>237.674.891,57</b>
3.1 Pendapatan Hibah/Grant	-	142.867.414,00
3.2 Dana Darurat/Emergency Fund	9 947,66	-
3.3 Dana Bagi Hasil Pajak dari Provinsi dan Pemerintah Daerah Lainnya/Tax Sharing Revenue from Provincial and Other Regional Governments	23 038 097 977,00	-
3.4 Dana Penyesuaian dan Otonomi Daerah <i>Regional Adjustment and Autonomy Fund</i>	115 276 063 279,00	-
3.5 Bantuan Keuangan dari Provinsi atau Pemerintah Daerah Lainnya/Financial Assistance from Provincial or Other Regional Governments	-	-
3.6 Lainnya/Others	129 559 782 398,00	94.807.477,57
<b>Jumlah/Total</b>	<b>703 305 484 517,75</b>	<b>740.498.067.377,10</b>

Sumber/Source: Badan Pengelolaan Keuangan dan Aset Daerah Kabupaten Nias Utara/ Board of Financial and Regional Asset Management of Nias Utara Regency



**Tabel**  
**Table** 2.4.2

**Realisasi Belanja Pemerintah Kabupaten Nias Utara  
Menurut Jenis Belanja (ribu rupiah), 2019–2022  
Actual Nias Utara Regency Government Expenditures by  
Kind of Expenditures (thousand rupiahs), 2019–2022**

Jenis Pendapatan <i>Kind of Revenues</i>	2019	2020
(1)	(2)	(3)
<b>1. Belanja Tidak Langsung/<i>Indirect Expenditures</i></b>	-	<b>480 393 797 574,63</b>
1.1 Belanja Pegawai/ <i>Personnel Expenditures</i>	-	224 452 024 569,00
1.2 Belanja Bunga/ <i>Interest Expenditures</i>	-	0
1.3 Belanja Subsidi/ <i>Subsidies Expenditures</i>	-	0
1.4 Belanja Hibah/ <i>Grant Expenditures</i>	-	40 862 264 952,63
1.5 Belanja Bantuan Sosial/ <i>Social Aid Expenditures</i>	-	380 000 000,00
1.6 Belanja Bagi Hasil/ <i>Sharing Fund Expenditure</i>	-	0
1.7 Belanja Bantuan Keuangan <i>Financial Aids Expenditures</i>	-	203 510 626 100,00
1.8 Belanja Tidak Terduga/ <i>Unpredicted Expenditures</i>	-	11 188 881 953,00
<b>2. Belanja Langsung/<i>Direct Expenditures</i></b>	-	<b>279 972 336 292,69</b>
2.1 Belanja Pegawai/ <i>Personnel Expenditures</i>	-	44 951 381 139,00
2.2 Belanja Barang dan Jasa <i>Goods and Services Expenditures</i>	-	78 234 695 509,00
2.3 Belanja Modal/ <i>Capital Expenditure</i>	-	156 786 259 644,69
<b>Jumlah/<i>Total</i></b>	-	<b>760 366 133 867,32</b>

Lanjutan Tabel/Continued Table 2.4.2

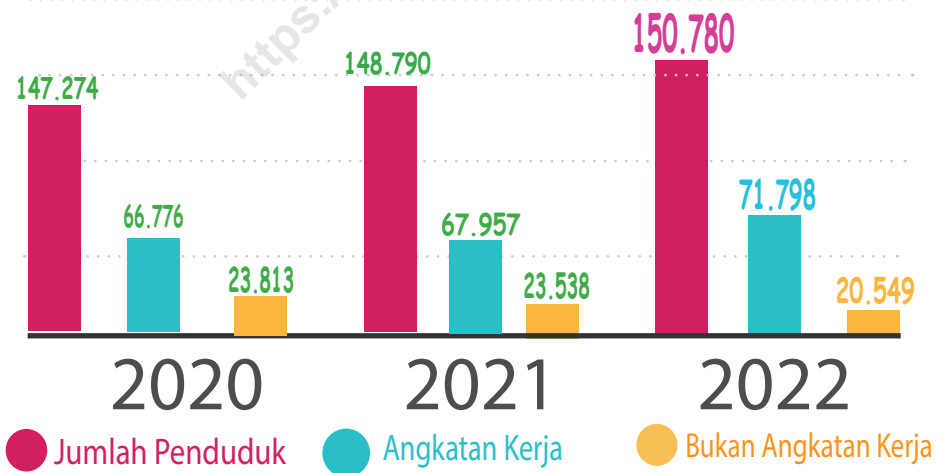
Jenis Pendapatan Kind of Revenues	2021	2022
(1)	(4)	(5)
<b>1. Belanja Tidak Langsung/Indirect Expenditures</b>	<b>17 801 227 745,03</b>	<b>10 008 033 674,00</b>
1.1 Belanja Pegawai/Personnel Expenditures	-	-
1.2 Belanja Bunga/Interest Expenditures	-	809.881.322,00
1.3 Belanja Subsidi/Subsidies Expenditures	532 000 000,00	-
1.4 Belanja Hibah/Grant Expenditures	8 814 007 640,03	7.078.176.948,00
1.5 Belanja Bantuan Sosial/Social Aid Expenditures	69 463 300,00	170.656.386,00
1.6 Belanja Tidak Terduga/Unpredicted Expenditures	8 385 756 805,00	1.949.319.018,00
<b>2. Belanja Langsung/Direct Expenditures</b>	<b>476 946 629 089,00</b>	<b>631 479 175 547,57</b>
2.1 Belanja Pegawai/Personnel Expenditures	238 519 790 166,00	262.961.065.356,57
2.2 Belanja Barang dan Jasa/Goods and Services Expenditures	131 669 600 263,00	185.263.770.200,00
2.3 Belanja Modal/Capital Expenditure	106 757 238 660,00	183.254.339.991,00
2.4 Belanja Bagi Hasil		382.459.000,00
<b>3. Belanja Bantuan Keuangan/Financial Aids Expenditures</b>	<b>186 107 001 745,60</b>	<b>175.423.735.367,00</b>
<b>Jumlah/Total</b>	<b>680 854 858 579,63</b>	<b>817.293.403.588,57</b>

Sumber/Source: Badan Pengelolaan Keuangan dan Aset Daerah Kabupaten Nias Utara/ Board of Financial and Regional Asset Management of Nias Utara Regency

Bab  
Chapter  
**03**

**PENDUDUK  
DAN  
KETENAGAKERJAAN**

*Population and Employment*



Sumber/Source: BPS/BPS-Statistic Indonesia

**PENJELASAN TEKNIS**

1. Sumber utama data kependudukan adalah sensus penduduk yang dilaksanakan setiap sepuluh tahun sekali. Sensus penduduk telah dilaksanakan sebanyak tujuh kali sejak Indonesia merdeka, yaitu tahun 1961, 1971, 1980, 1990, 2000, 2010 dan 2020.

Di dalam sensus penduduk, pencacahan dilakukan terhadap seluruh penduduk yang berdomisili di wilayah teritorial Indonesia termasuk warga negara asing kecuali anggota korps diplomatik negara sahabat beserta keluarganya.

Metode pengumpulan data dalam sensus dilakukan dengan wawancara antara petugas sensus dengan responden dan juga melalui e-census. Pencatatan penduduk menggunakan konsep usual residence, yaitu konsep dimana penduduk biasa bertempat tinggal. Bagi penduduk yang bertempat tinggal tetap dicacah dimana mereka biasa tinggal, sedangkan untuk penduduk yang tidak bertempat tinggal tetap dicacah di tempat dimana mereka ditemukan petugas sensus pada malam 'Hari Sensus'. Termasuk penduduk yang tidak bertempat tinggal tetap adalah tuna wisma,

**TECHNICAL NOTES**

1. *The main source of demographic data is population census, which is conducted every ten years. Population Census has been conducted seven times since Indonesia's independence: 1961, 1971, 1980, 1990, 2000, 2010 and 2020.*

*The population census enumerates all residents who domicile in the entire territory of Indonesia including foreign citizens except the diplomatic corps members and their families.*

*The method of data collection in a population census involves interviewing respondents and conducting e-census. Enumeration of the population uses the concept of "usual residence", which is the concept of "places where people usually live". De jure was applied to the permanent residents, while de facto was applied to non-permanent residents. The permanent residents were enumerated in place where they normally live, the nonpermanent residents were enumerated where they were found by the enumerators, on the night of 'Census Date'. The non permanent residents include homeless people,*

awak kapal berbendera Indonesia, penghuni perahu/rumah apung, masyarakat terpencil/terasing, dan pengungsi. Bagi mereka yang mempunyai tempat tinggal tetap dan sedang bepergian ke luar wilayah lebih dari enam bulan, tidak dicacah di tempat tinggalnya, tetapi dicacah di tempat tujuannya.

*ship crew, boat people, remote area community, and internally displaced persons. Those who had permanent residence and had been travelling away from their home for six months or more were not enumerated in their permanent place, but in the place where they were during the census.*

Untuk tahun yang tidak dilaksanakan sensus penduduk, data kependudukan diperoleh dari hasil proyeksi penduduk. Proyeksi penduduk merupakan suatu perhitungan ilmiah yang didasarkan pada asumsi dari komponen-komponen perubahan penduduk, yaitu kelahiran, kematian, dan migrasi. Proyeksi penduduk Indonesia 2010–2035 menggunakan data dasar penduduk hasil SP2010. Sensus Penduduk terakhir kali dilaksanakan pada Tahun 2020.

*For the periods where the population census is not conducted, population projection is done to estimate population during those years. The population projection is an estimate based on the demographic components, such as birth, death, and migration. Indonesia's 2010–2035 population projection used the 2010 Population Census as the base population. Last Population census occurred on 2020.*

2. Penduduk Indonesia adalah semua orang yang berdomisili di wilayah teritorial Indonesia selama 6 bulan atau lebih dan atau mereka yang berdomisili kurang dari 6 bulan tetapi bertujuan menetap.
  3. Laju pertumbuhan penduduk adalah angka yang menunjukkan persentase pertambahan penduduk dalam jangka waktu tertentu.
2. *The population of Indonesia are all residents of the entire territory of Indonesia who have stayed for six months or longer, and those who intended to stay more than six months even though their length of stay is less than six months.*
  3. *The growth rate of population is the number that show percentage of population growth within a specified period.*

4. Kepadatan penduduk adalah rasio banyaknya penduduk per kilometer persegi.
  5. Rasio jenis kelamin adalah perbandingan antara penduduk laki-laki dan penduduk perempuan pada suatu wilayah dan waktu tertentu. Biasanya dinyatakan dengan banyaknya penduduk laki-laki untuk 100 penduduk perempuan.
  6. Distribusi penduduk adalah pola persebaran penduduk di suatu wilayah, baik berdasarkan batas-batas geografis maupun berdasarkan batas-batas administrasi pemerintahan.
  7. Komposisi penduduk adalah pola persebaran penduduk menurut karakteristiknya, contoh: penduduk menurut kelompok umur, penduduk menurut jenis kelamin.
  8. Rumah tangga adalah seseorang atau sekelompok orang yang mendiami sebagian atau seluruh bangunan fisik/sensus dan biasanya tinggal bersama serta pengelolaan makan dari satu dapur. Yang dimaksud makan dari satu dapur adalah jika pengurusan kebutuhan sehari-harinya dikelola bersama-sama menjadi satu.
4. *Population density is ratio of population per square kilometer.*
  5. *Sex ratio is the ratio of males population to females population in a given area and time, usually expressed as the number of males for every 100 females.*
  6. *Population distribution is the pattern of population distribution in an area, either by geographic boundaries or by government administrative boundaries.*
  7. *Population composition is the pattern of population distribution by its characteristics, example: population by age group, population by sex.*
  8. *Household is an individual or group of people living in a physical/census building unit or part of it and usually commit on a common provision for food and other essentials of living. Common provision for food means one organising daily needs for all of household members.*

9. Anggota rumah tangga adalah semua orang yang biasanya bertempat tinggal di suatu rumah tangga, baik yang berada di rumah pada waktu pencacahan maupun yang sementara tidak ada.
  10. Rata-rata anggota rumah tangga adalah angka yang menunjukkan rata-rata jumlah anggota rumah tangga per rumah tangga.
  11. Istilah migrasi seumur hidup disebut bila provinsi tempat tinggal seseorang pada saat pencacahan berbeda dengan provinsi tempat lahirnya.
  12. Istilah migrasi risen disebut bila provinsi tempat tinggal seseorang pada saat pencacahan berbeda dengan provinsi tempat tinggalnya 5 tahun yang lalu.
  13. Penduduk usia kerja adalah penduduk yang berumur 15 tahun ke atas.
  14. Angkatan kerja adalah penduduk usia kerja (15 tahun ke atas) yang bekerja, punya pekerjaan namun sementara tidak bekerja, dan pengangguran.
  15. Bekerja adalah kegiatan ekonomi yang dilakukan oleh seseorang dengan maksud memperoleh atau membantu memperoleh pendapatan atau keuntungan
9. *Household member are those who usually lives in a household regardless of their location at the time of enumeration.*
  10. *Average household size is the average number of household members per household.*
  11. *Lifetime migration terminology if someone's province of residence at the time of enumeration was different from his/her province of birthplace.*
  12. *Recent migration terminology if someone's province of residence at the time of enumeration was different from his/her province of residence 5 years ago.*
  13. *Working age population is persons of 15 years and over.*
  14. *Labor force or economically active are persons of 15 years and over, who in the previous week were working, temporarily absent from work but having jobs, and unemployment.*
  15. *Working is economic activity conducted by a person and intended to earn income by doing work or helping to do work at least one hour continuously during the*

lamanya bekerja paling sedikit 1 jam secara terus menerus dalam seminggu yang lalu (termasuk pekerja keluarga tanpa upah yang membantu dalam suatu usaha/kegiatan ekonomi).

*reference week (including unpaid family worker/s for any economic activity).*

16. Jumlah jam kerja seluruhnya adalah jumlah jam kerja yang digunakan untuk bekerja (tidak termasuk jam kerja istirahat resmi dan jam kerja yang digunakan untuk hal-hal di luar pekerjaan).
  17. Lapangan usaha adalah bidang kegiatan dari pekerjaan/tempat bekerja di mana seseorang bekerja. Klasifikasi lapangan usaha mengikuti Klasifikasi Baku Lapangan Usaha Indonesia (KBLI) dalam 1 digit.
  18. Status pekerjaan adalah kedudukan seseorang dalam unit usaha/kegiatan dalam melakukan pekerjaan.
  19. Berusaha sendiri tanpa dibantu orang lain adalah bekerja atau berusaha dengan menanggung risiko secara ekonomis, yaitu dengan tidak kembalinya ongkos produksi yang telah dikeluarkan dalam rangka usahanya tersebut, serta tidak menggunakan pekerja dibayar maupun pekerja tak dibayar, termasuk yang sifat pekerjaannya memerlukan teknologi atau keahlian khusus.
16. *Total working hours is the total hours spent by an employee to perform all jobs (excluding the time used for other activities which are not classified as work).*
  17. *Industry is field of a person's activity or establishment. The classification of industries follows the Indonesia Standard Industrial Classification (KBLI) in one digit.*
  18. *Employment status is the status of a person at his place of work or establishment where he was employed.*
  19. *Own-account worker is a person who works at his own risk without assisted by paid per mount worker or unpaid worker include technical job or skill job.*



20. Berusaha dibantu buruh tidak tetap/buruh tidak dibayar adalah bekerja atau berusaha atas risiko sendiri, dan menggunakan buruh/pekerja tak dibayar dan atau buruh/pekerja tidak tetap.
21. Berusaha dibantu buruh tetap/buruh dibayar adalah berusaha atas risiko sendiri dan mempekerjakan paling sedikit satu orang buruh/pekerja tetap yang dibayar.
22. Buruh/karyawan/pegawai adalah seseorang yang bekerja pada orang lain atau instansi/kantor/perusahaan secara tetap dengan menerima upah/ gaji baik berupa uang maupun barang. Buruh yang tidak mempunyai majikan tetap, tidak digolongkan sebagai buruh/ karyawan, tetapi sebagai pekerja bebas. Seseorang dianggap memiliki majikan tetap jika memiliki 1 (satu) majikan (orang/ rumah tangga) yang sama dalam sebulan terakhir, khusus pada sektor bangunan batasannya tiga bulan. Apabila majikannya instansi/lembaga, boleh lebih dari satu.
23. Pekerja bebas adalah seseorang yang bekerja pada orang lain/ majikan/institusi yang tidak tetap (lebih dari 1 majikan dalam sebulan terakhir) di usaha pertanian baik berupa usaha rumah tangga maupun bukan
20. *Employer assisted by temporary workers/unpaid worker is a person who works at his own risk and assisted by temporary worker/unpaid worker.*
21. *Employer assisted by permanent workers/paid workers is a person who does his business at her/his own risk at least one assisted by paid permanent worker.*
22. *Employee is a person who work permanently for other people or institution/office/company and gains some money/cash or goods as wage/salary. Labor who have no permanent employer is not categorized as a laborer/ worker/ employee but casual worker. A laborers in general is considered to have a permanent employer if he has the same employer during the past month, particularly for building construction sector is 3 months. If the employer is an institution, more than 1 (one) employer is allowed.*
23. *Casual employee is a person who doesnotworkpermanentlyforother people/employer/institution(more than 1 employer during the last 1 month) in agricultural sector, either home industry or not home industry, or in non-agricultural*

usaha rumah tangga, ataupun di nonpertanian atas dasar balas jasa dengan menerima upah atau imbalan baik berupa uang maupun barang, dan baik dengan sistem pembayaran harian maupun borongan.

*sector based on remuneration paid with money or goods, and based on daily or contact payment system.*

24. Pekerja tak dibayar adalah seseorang yang bekerja membantu usaha untuk memperoleh penghasilan/keuntungan yang dilakukan oleh salah seorang anggota rumah tangga atau bukan anggota rumah tangga tanpa mendapat upah/gaji baik berupa uang maupun barang.

24. *Unpaid worker is a person who intended to work without pay either with money or good, in an establishment run by other members of the family, relative or neighbour.*

<https://niasutarakab.go.id>

**ULASAN**

**DESCRIPTION**

**Kependudukan**

**Population**

Jumlah penduduk Kabupaten Nias Utara tahun 2022 adalah 150.780 jiwa yang terdiri dari 75.004 laki-laki atau sekitar 49,74 persen dan 75.776 perempuan atau sekitar 50,26 persen dengan kepadatan penduduk 119,79 jiwa/km<sup>2</sup>. Sex Ratio di Kabupaten Nias Utara pada tahun 2022 adalah sebesar 99,01 artinya jika ada 100 perempuan di Kabupaten Nias Utara maka ada 99 laki-laki. Jumlah penduduk paling banyak berada di Kecamatan Lahewa yaitu sebesar 25.168 jiwa.

*The population of Nias Utara Regency in 2022 was 150.780 people, made up of 75.004 men, or about 49,74 percent and 75.776 women, or about 50,26 percent of the population density of 119,79 people/km<sup>2</sup>. Sex Ratio for Nias Utara Regency in 2021 amounted to 99,01 means that if there are 100 women in Nias Utara then there are 99 men. The population most likely in the Subdistrict Lahewa in the amount of 25.168 inhabitants.*

**Ketenagakerjaan**

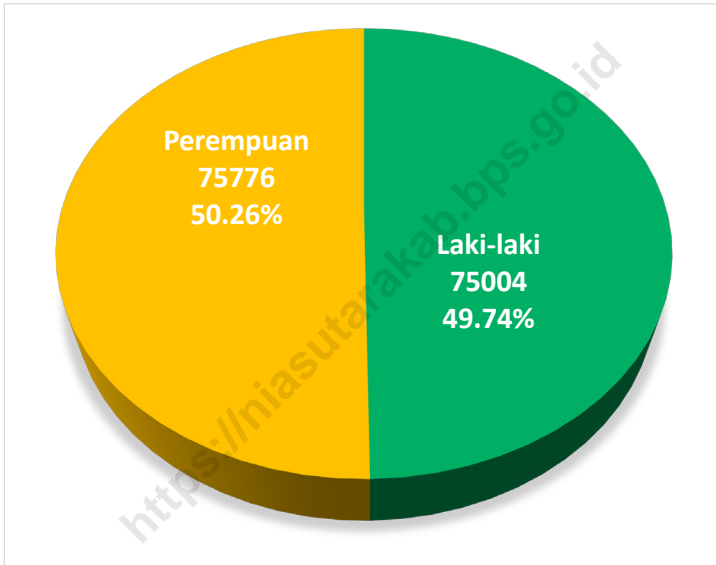
**Employment**

Pada tahun 2022 di Kabupaten Nias Utara, terdapat 71.798 penduduk yang tergolong dalam penduduk angkatan kerja dengan pembagian sebanyak 69.940 termasuk penduduk bekerja dan 1.858 penduduk menganggur.

*In 2022 in Nias Utara Regency, there were 71.798 people belonging to the resident labor force by as much as 69.940 inhabitants of the division of work and 1.858 unemployed residents.*

**Gambar** 3.1  
**Figures**

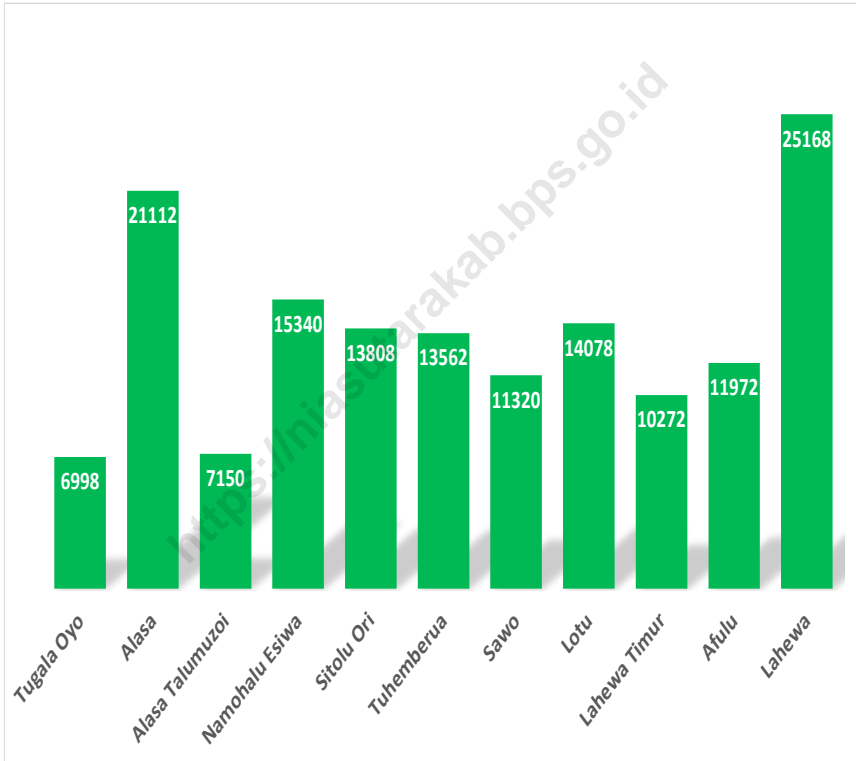
**Jumlah Penduduk Menurut Jenis Kelamin di Kabupaten Nias Utara, 2022**  
*Population by Sex in Nias Utara Regency, 2022*



Sumber/Source : BPS / BPS-Statistic Indonesia

**Gambar** 3.2  
**Figures**

**Jumlah Penduduk Menurut Kecamatan di Kabupaten Nias Utara, 2022**  
*Population by Subdistrict in Nias Utara Regency, 2022*



Sumber/Source : BPS / BPS-Statistic Indonesia

### 3.1 PENDUDUK POPULATION

**Tabel 3.1.1** Penduduk, Laju Pertumbuhan Penduduk, Distribusi Persentase Penduduk, Kepadatan Penduduk, Rasio Jenis Kelamin Penduduk Menurut Kecamatan di Kabupaten Nias Utara, 2022  
*Population, Population Growth Rate, Percentage Distribution of Population, Population Density, and Population Sex Ratio by Subdistrict in Nias Utara Regency, 2022*

Kecamatan Subdistrict	Penduduk (ribu) Population (thousand)	Laju Pertumbuhan Penduduk per Tahun 2020–2022 (%) Annual Population Growth Rate 2020–2022 (%)
(1)	(2)	(3)
Tugala Oyo	6 998	0.91
Alasa	21112	0.66
Alasa Talumuzoi	7150	0.56
Namohalu Esiwa	15340	1.68
Sitolu Ori	13808	1.33
Tuhemberua	13562	1.97
Sawo	11320	1.12
Lotu	14078	1.69
Lahewa Timur	10272	0.50
Afulu	11972	0.85
Lahewa	25168	1.39
<b>Nias Utara</b>	<b>150780</b>	<b>1,18</b>

Lanjutan Tabel/*Continued Table* 3.1.1

<b>Kecamatan Subdistrict</b>	<b>Persentase Penduduk Percentage of Total Population</b>	<b>Kepadatan Penduduk per km<sup>2</sup> Population Density per sq.km</b>
(1)	(4)	(5)
Tugala Oyo	4,65	82,26
Alasa	14,07	106,01
Alasa Talumuzoi	4,77	92,94
Namohalu Esiwa	10,12	124,97
Sitolu Ori	9,14	178,35
Tuhemberua	8,93	273,33
Sawo	7,51	164,89
Lotu	9,29	119,18
Lahewa Timur	6,88	79,53
Afulu	7,97	78,52
Lahewa	16,66	141,46
<b>Nias Utara</b>	<b>100</b>	<b>119,79</b>

Lanjutan Tabel/*Continued Table 3.1.1*

Kecamatan Subdistrict	Rasio Jenis Kelamin Penduduk Population Sex Ratio
(1)	(6)
Tugala Oyo	98
Alasa	100
Alasa Talumuzoi	100
Namohalu Esiwa	99
Sitolu Ori	101
Tuhemberua	99
Sawo	96
Lotu	100
Lahewa Timur	100
Afulu	97
Lahewa	97
<b>Nias Utara</b>	<b>99</b>

Catatan/Note: Hasil Proyeksi Penduduk Interim 2020-2023 (pertengahan tahun/Juni)/ *The Result of Interim Population Projection 2020-2023 (mid year/June)*

Sumber/Source: BPS/ *BPS-Statistics Indonesia*



**Tabel**  
**Table** 3.1.2

**Jumlah Penduduk Menurut Kelompok Umur dan Jenis Kelamin di Kabupaten Nias Utara, 2022**  
*Population by Age Groups and Sex in Nias Utara Regency, 2022*

Kelompok Umur <i>Age Groups</i>	Jenis Kelamin/Sex		
	Laki-Laki <i>Male</i>	Perempuan <i>Female</i>	Jumlah <i>Total</i>
(1)	(2)	(3)	(4)
0–4	6 427	5 968	12 395
5–9	7 728	7 350	15 078
10–14	8 742	8 102	16 844
15–19	9 355	8 534	17 889
20–24	7 918	7 375	15 293
25–29	6 422	6 473	12 895
30–34	5 885	6 408	12 293
35–39	4 887	5 215	10 102
40–44	4 450	4 829	9 279
45–49	3 577	3 803	7 380
50–54	2 691	3 113	5 804
55–59	2 170	2 595	4 765
60–64	1 761	2 189	3 950
65–69	1 348	1 712	3 060
70–74	1 044	1 256	2 300
75+	599	854	1 453
<b>Nias Utara</b>	<b>75 004</b>	<b>75 776</b>	<b>150 780</b>

Catatan/Note: Hasil Proyeksi Penduduk Interim 2020-2023 (pertengahan tahun/Juni)/ *The Result of Interim Population Projection 2020-2023 (mid year/June)*

Sumber/Source: BPS/ *BPS-Statistics Indonesia*

**Tabel 3.1.3** Jumlah Akta Perkawinan yang Dikeluarkan menurut Kecamatan di Kabupaten Nias Utara, 2022  
**Table 3.1.3** Number of Marriage Certificate issued by Subdistrict in Nias Utara Regency, 2022

Kecamatan Subdistrict	2022
(1)	(2)
Tugala Oyo	1039
Alasa	4232
Alasa Talumuzoi	1352
Namohalu Esiwa	2903
Sitolu Ori	2560
Tuhemberua	2508
Sawo	2413
Lotu	2673
Lahewa Timur	2110
Afulu	2092
Lahewa	4031
<b>Nias Utara</b>	<b>27 913</b>

Sumber/Source: Dinas Kependudukan dan Pencatatan Sipil Kabupaten Nias Utara/ Department of Population and Civil Registry of Nias Utara Regency

**Tabel 3.1.4** Jumlah Akta Kelahiran yang Dikeluarkan menurut Bulan di Kabupaten Nias Utara, 2022  
**Number of Birth Certificate issued by Month in Nias Utara Regency, 2022**

Bulan Month	2022
(1)	(2)
Januari	259
Februari	323
Maret	221
April	249
Mei	271
Juni	401
Juli	445
Agustus	347
September	385
Oktober	247
November	218
Desember	272
<b>Nias Utara</b>	<b>3 638</b>

Sumber/Source: Dinas Kependudukan dan Pencatatan Sipil Kabupaten Nias Utara/ Department of Population and Civil Registry of Nias Utara Regency

**Tabel 3.1.5** Jumlah Akta Kematian yang Dikeluarkan menurut Kecamatan di Kabupaten Nias Utara, 2022  
**Number of Death Outlined Certificate issued by Subdistrict in Nias Utara Regency, 2022**

Kecamatan Subdistrict	2021
(1)	(2)
Tugala Oyo	17
Alasa	74
Alasa Talumuzoi	28
Namohalu Esiwa	66
Sitolu Ori	50
Tuhemberua	58
Sawo	56
Lotu	48
Lahewa Timur	44
Afulu	46
Lahewa	135
<b>Nias Utara</b>	<b>622</b>

Sumber/Source: Dinas Kependudukan dan Pencatatan Sipil Kabupaten Nias Utara/ Department of Population and Civil Registry of Nias Utara Regency

**3.2 KETENAGAKERJAAN  
EMPLOYMENT**

**Tabel 3.2.1** Jumlah Penduduk Berumur 15 Tahun Keatas Menurut Jenis Kegiatan Selama Seminggu yang Lalu dan Jenis Kelamin di Kabupaten Nias Utara, 2022  
*Population Aged 15 Years and Over by Type of Activity During The Previous Week and Sex in Nias Utara Regency, 2022*

Kegiatan Utama <i>Main Activity</i>	Jenis Kelamin/Sex		
	Laki-Laki <i>Male</i>	Perempuan <i>Female</i>	Laki-Laki+ Perempuan <i>Male+Female</i>
(1)	(2)	(3)	(4)
<b>I. Angkatan Kerja/<i>Economically Active</i></b>	<b>37517</b>	<b>34281</b>	<b>71798</b>
1. Bekerja/ <i>Working</i>	36526	33414	69940
2. Pengangguran Terbuka/ <i>Unemployment</i>	991	867	1858
<b>II. Bukan Angkatan Kerja/<i>Not Economically Active</i></b>	<b>7198</b>	<b>13351</b>	<b>20549</b>
1. Sekolah/ <i>Attending School</i>	3411	3198	6609
2. Mengurus Rumah Tangga/ <i>Housekeeping</i>	975	7843	8818
3. Lainnya/ <i>Others</i>	2812	2310	5122
<b>Jumlah/<i>Total</i></b>	<b>44715</b>	<b>47632</b>	<b>92347</b>

Sumber/Source: BPS, Survei Angkatan Kerja Nasional (Sakernas) Agustus/BPS-Statistics Indonesia, August National Labor Force Survey

**Tabel**  
**Table** 3.2.2

**Penduduk Berumur 15 Tahun ke Atas Menurut Pendidikan Tertinggi yang Ditamatkan dan Jenis Kegiatan Selama Seminggu yang Lalu di Kabupaten Nias Utara, 2022**  
*Population 15 Years of Age and Over by Educational Attainment and Type of Activity During the Previous Week in Nias Utara Regency, 2022*

Pendidikan Tertinggi yang Ditamatkan <sup>1</sup> <i>Educational Attainment<sup>1</sup></i>	Angkatan Kerja/Economically Active			Persentase Bekerja terhadap Angkatan Kerja <i>Percentage of Working to Economically Active</i>
	Bekerja <i>Working</i>	Pengangguran <sup>2</sup> <i>Unemployment<sup>2</sup></i>	Jumlah Angkatan Kerja <i>Total of Economically Active</i>	
(1)	(2)	(3)	(4)	(5)
0	34947	181	35128	99.48
1	9183	129	9312	98.61
2	17326	1020	18346	94.44
3	8484	528	9012	94.14
<b>Jumlah/Total</b>	<b>69940</b>	<b>1858</b>	<b>71798</b>	<b>97.41</b>

Lanjutan Tabel/*Continued Table 3.2.2*

Pendidikan Tertinggi yang Ditamatkan <sup>1</sup> <i>Educational Attainment <sup>1</sup></i>	Bukan Angkatan Kerja <i>Not Economically Active</i>	Jumlah <i>Total</i>	Persentase Angkatan Kerja terhadap Penduduk Usia Kerja <i>Percentage of Economically Active to Working Age Population</i>
(1)	(6)	(7)	(8)
0	-	-	-
1	-	-	-
2	-	-	-
3	-	-	-
<b>Jumlah/Total</b>	<b>20549</b>	<b>92347</b>	<b>22.25</b>

Catatan/Note: <sup>1</sup> 0. ≤ Sekolah Dasar (SD)/≤ *Primary School*  
 1. Sekolah Menengah Pertama/*Junior High School*  
 2. Sekolah Menengah Atas/*Senior High School*  
 3. Perguruan Tinggi/*Collage*  
<sup>2</sup> 1. Mencari pekerjaan/*Looking for work*  
 2. Mempersiapkan usaha/*Establishing a new business/firm*  
 3. Merasa tidak mungkin mendapat pekerjaan/*Feeling hopeless in looking for work (discouraged job seekers)*  
 4. Sudah punya pekerjaan tetapi belum mulai bekerja/*Having job already but not starting to work yet*  
 Sumber/Source: BPS, Survei Angkatan Kerja Nasional (Sakernas) Agustus/BPS-Statistics Indonesia, August National Labor Force Survey

**Tabel**  
**Table** 3.2.3**Penduduk Berumur 15 Tahun Ke Atas yang Bekerja Selama Seminggu yang Lalu Menurut Status Pekerjaan Utama dan Jenis Kelamin di Kabupaten Nias Utara, 2022**  
**Population 15 Years of Age and Over who Worked During The Previous Week by Main Employment Status and Sex in Nias Utara Regency, 2022**

<b>Status Pekerjaan Utama</b> <b>Main Employment Status</b>	<b>Laki-Laki</b> <b>Male</b>	<b>Perempuan</b> <b>Female</b>	<b>Jumlah</b> <b>Total</b>
(1)	(2)	(3)	(4)
Berusaha sendiri <i>Own account worker</i>	6 050	5 851	11 901
Berusaha dibantu buruh tidak tetap/buruh tidak dibayar <i>Employer assisted by temporary worker/unpaid worker</i>	12 944	4 076	17 020
Berusaha dibantu buruh tetap/buruh dibayar <i>Employer assisted by permanent worker/paid worker</i>	414	173	587
Buruh/Karyawan/Pegawai/ <i>Employee</i>	8 706	3 770	12 476
Pekerja bebas <i>Casual worker</i>	1204	374	1578
Pekerja keluarga/tak dibayar <i>Family worker/unpaid worker</i>	7 208	19 170	26378
<b>Jumlah/Total</b>	<b>36 526</b>	<b>33 414</b>	<b>69 940</b>

Catatan/Note: ...

Sumber/Source: BPS, Survei Angkatan Kerja Nasional (Sakernas) Agustus/BPS-Statistics Indonesia, August National Labor Force Survey



**Tabel**  
**Table** 3.2.4

**Jumlah Penyandang Masalah Kesejahteraan Sosial  
menurut Kecamatan di Kabupaten Nias Utara, 2022**  
**Number of Social Welfare Problem by Subdistrict in Nias  
Utara Regency, 2021**

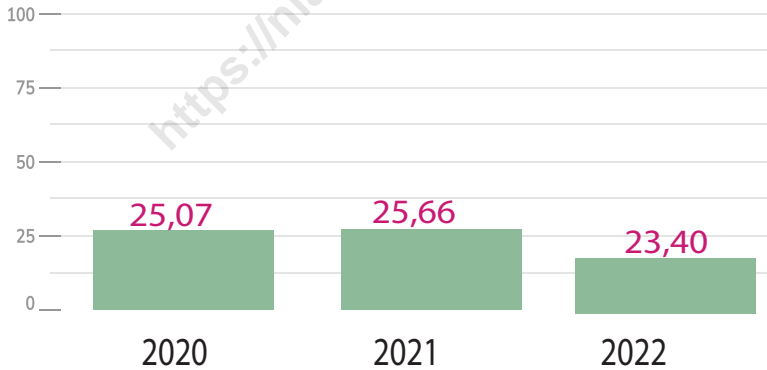
Kecamatan Subdistrict	Jumlah Penyandang Masalah Kesejahteraan Sosial Number of Social Welfare Problem						Wanita Rawan Tindak Kekerasan Women Prone to Violence
	Balita Terlantar Abandoned Toddler	Anak Terlantar Waif	Anak Jalanan Street Children	Anak Jermal Children Jermals	Anak Nakal Son Naughty	Korban Narkotika Narcotics Victims	
(1)	(2)	(3)	(4)	(5)	(6)	(7)	
Tugala Oyo	-	38	-	-	-	-	-
Alasa	-	63	-	-	-	-	-
Alasa Talumuzoi	-	19	-	-	-	-	-
Namohalu Esiwa	-	4	-	-	-	-	-
Sitolu Ori	-	15	-	-	-	-	-
Tuheberua	-	6	-	-	-	-	-
Sawo	-	15	-	-	-	-	-
Lotu	-	22	-	-	-	-	-
Lahewa Timur	-	7	-	-	-	-	-
Afulu	-	7	-	-	-	-	-
Lahewa	-	16	-	-	-	-	-
<b>Nias Utara</b>	<b>-</b>	<b>212</b>	<b>-</b>	<b>-</b>	<b>-</b>	<b>-</b>	<b>-</b>

Sumber/Source: Dinas Sosial Kabupaten Nias Utara/ Department Social of Nias Utara Regency



Bab  
Chapter  
**04**

**SOSIAL  
DAN  
KESEJAHTERAAN RAKYAT**  
*Social and Welfare*



Persentase Penduduk Miskin 2022 = **23,40**

Sumber/Source: BPS, Survei Sosial Ekonomi Nasional Maret 2022/  
BPS-Statistics Indonesia, March National Socioeconomic Survey 2022

**PENJELASAN TEKNIS**

1. Tidak/belum pernah sekolah adalah mereka yang tidak pernah atau belum pernah terdaftar dan tidak pernah atau belum pernah aktif mengikuti pendidikan di suatu jenjang pendidikan formal. Termasuk juga yang tamat/belum tamat taman kanak-kanak tetapi tidak melanjutkan ke sekolah dasar.
2. Masih bersekolah adalah mereka yang terdaftar dan aktif mengikuti pendidikan formal dan nonformal (Paket A, B, atau C), baik pendidikan dasar, menengah maupun pendidikan tinggi. Bagi mahasiswa yang sedang cuti dianggap masih bersekolah.
3. Tidak bersekolah lagi adalah mereka yang pernah terdaftar dan aktif mengikuti pendidikan di suatu jenjang pendidikan formal dan nonformal (Paket A, B, atau C), tetapi pada saat pencacahan tidak lagi terdaftar dan tidak aktif mengikuti pendidikan.
4. Tamat sekolah adalah menyelesaikan pelajaran yang ditandai dengan lulus ujian akhir pada kelas atau tingkat terakhir suatu jenjang pendidikan di sekolah negeri maupun swasta dengan mendapatkan tanda tamat belajar/ijazah. Seseorang yang belum mengikuti pelajaran

**TECHNICAL NOTES**

1. *Not/never attending school is someone who has never attended or never been registered in a formal education, such as primary, secondary, and tertiary education. Those who just completed kindergarten are considered as never attended school.*
2. *Attending school is someone who is currently attending primary, secondary, or tertiary education, including package A, package B, or package C. College student who postpones his/her study is considered as attending school*
3. *Not attending school anymore is someone who had enrolled and participated in formal and non-formal education in the past including package A, package B, or package C, but currently does not attend school.*
4. *Completed particular level of education is someone who has completed particular level of education in private or public school and accepting graduation certificate. Someone who has never attended the highest grade but passed the final exam is considered as completed particular level of*

1. pada kelas tertinggi tetapi telah mengikuti ujian akhir dan lulus dianggap tamat sekolah. 1. *education.*
  
2. Dapat membaca dan menulis artinya dapat membaca dan menulis kata-kata/kalimat sederhana dengan suatu aksara tertentu. 2. *Able to read and write is the ability to read and write at least a simple sentence in any letter of alphabets.*
  
3. Jalur Pendidikan di Indonesia terdiri atas 1) pendidikan formal, 2) pendidikan nonformal, dan 3) pendidikan informal yang ketiganya dapat saling melengkapi dan memperkaya (Undang-Undang No, 20 Tahun 2013 tentang Sistem Pendidikan Nasional). 3. *The Education System in Indonesia consists of 1) a formal education, 2) non-formal education, and 3) informal education that all three can be complementary and enriching (Law No, 20 Year 2013 about The National Education System).*
  
4. Jenjang Pendidikan Formal terdiri atas pendidikan dasar, pendidikan menengah, dan pendidikan tinggi, Jenis pendidikan yang diajarkan mencakup pendidikan umum, kejuruan, akademik, profesi, vokasi, keagamaan dan khusus. 4. *The Formal Education Level consists of primary education, secondary education, and high education, The kind of education that taught consists of general education, vocational, academic, professional, religious and specific education.*
  - a. Pendidikan Dasar berbentuk Sekolah Dasar (SD) dan Madrasah Ibtidaiyah (MI atau bentuk lain yang sederajat serta Sekolah Menengah Pertama (SMP) dan Madrasah Tsanawiyah (MTs), atau bentuk lain yang sederajat. a. *The Primary Education consists of Elementary School and Islamic Elementary School or other equivalent forms and Junior High School and MTs, or other equivalent forms.*
  
  - b. Pendidikan Menengah berbentuk Sekolah Menengah Atas (SMA), Madrasah Aliyah (MA), b. *The Secondary Education consists of the senior high school, MA, Vocational School, and*

Sekolah Menengah Kejuruan (SMK), dan Madrasah Aliyah Kejuruan (MAK), atau bentuk lain yang sederajat.

c. Pendidikan Tinggi merupakan jenjang pendidikan setelah pendidikan menengah yang mencakup program pendidikan diploma, sarjana, magister, spesialis, dan doktor yang diselenggarakan oleh perguruan tinggi, Perguruan tinggi dapat berbentuk akademi, politeknik, sekolah tinggi, institut, atau universitas.

8. Rumah Sakit adalah tempat pemeriksaan dan perawatan kesehatan, biasanya berada di bawah pengawasan dokter/tenaga medis, yang melayani penderita yang sakit untuk berobat rawat jalan atau rawat inap.

9. Rumah Sakit Bersalin adalah rumah sakit khusus untuk persalinan, dilengkapi pelayanan spesialis pemeriksaan kehamilan, persalinan, rawat inap dan rawat jalan ibu dan anak yang berada di bawah pengawasan dokter spesialis kandungan.

10. Rumah Bersalin adalah sarana pelayanan kesehatan dengan izin sebagai rumah bersalin, dilengkapi pelayanan pemeriksaan kehamilan,

*Vocational Madrasah Aliyah, or other equivalent forms.*

*c. The High Education consists of the education level after the secondary education that consists of diplomas, bachelor, master, specialist, and doctoral degrees that are held by the college, The colleges can be academy, polytechnic, high school, institute, or university.*

8. *Hospital is a place for health check, usually controlled/supervised by doctors/medical personnel to serve the ill patients to get outpatient or inpatient treatment services.*

9. *Maternity Hospital is a specialized hospital for childbirth, has specialist inspection service to pregnancy, childbirth, hospitalization and outpatient for mothers and children that is under the supervision of an obstetrician.*

10. *Maternity House is health care facility with a license as a maternity house, equipped with prenatal care, childbirth and examination of mothers and children which is*

persalinan serta pemeriksaan ibu dan anak yang berada di bawah pengawasan bidan senior.

11. Poliklinik adalah sarana kesehatan yang dipakai untuk pelayanan berobat jalan, biasanya berada di bawah pengawasan dokter/tenaga medis.
12. Puskesmas (Pusat Kesehatan Masyarakat) adalah unit pelaksana teknis dinas kesehatan kabupaten/kota yang mempunyai fungsi utama sebagai penyelenggara pelayanan kesehatan tingkat pertama. Wilayah kerja puskesmas maksimal adalah satu kecamatan dan untuk dapat menjangkau wilayah kerjanya, puskesmas mempunyai jaringan pelayanan yang meliputi unit Puskesmas Pembantu (Pustu), unit Puskesmas Keliling (Puskel), dan unit bidan desa/komunitas (Peraturan Menteri Kesehatan RI No, 75 Tahun 2014 Tentang Pusat Kesehatan Masyarakat).
13. Apotek adalah suatu tempat tertentu yang digunakan untuk melakukan pekerjaan kefarmasian, dan penyaluran/penjualan obat atau bahan farmasi dan perbekalan kesehatan lainnya kepada masyarakat yang dikelola oleh tenaga apoteker (Peraturan Menteri Kesehatan RI No, 1332 Tahun 2002 Tentang Perubahan Atas Peraturan Menteri Kesehatan

*under the supervision of a senior midwife.*

11. *Polyclinic is a health facility in which to get outpatient services, usually under the control of doctor/medical personnel.*
12. *Public Health Center is technical implementation unit of regency health department that have the primary function as a first-level health care providers, The working area standard of public health center is one. Subdistrict and to reach their working areas, public health centers have a service network covering subsidiary of public health center, mobile public health center units, and midwife units (Regulation of the Minister of Health of Indonesia Number 75 Year 2014 about Public Health Center).*
13. *Pharmacy is a specific place that is used for pharmaceutical jobs, and distribution/sale of drugs/ pharmaceuticals and other medical supplies to people that are administered by trained pharmacist (Regulation of the Minister of Health of Indonesia Number 1332 Year 2002 about the Changes of Regulation of the Minister of Health of Indonesia Number 22/MENKES/*

- RI No, 922/MENKES/PER/X/1993 Tentang Ketentuan dan Tata Cara Pemberian Izin Apotek). *PER/X/1993 about Pro-vision and Procedures for Administration of Licensed Pharmacies).*
14. Imunisasi adalah memasukkan kuman atau racun penyakit tertentu yang sudah dilemahkan (vaksin) ke dalam tubuh dengan cara disuntik atau diminum (diteteskan dalam mulut) dengan maksud agar terjadi kekebalan tubuh terhadap penyakit tersebut.
 

*14. Immunization is putting enervated microbe of a certain disease into human body by injection or drinking (dropping into mouth) to make the body immune to that disease.*
  15. Keluhan kesehatan adalah keadaan seseorang yang mengalami gangguan kesehatan atau kejiwaan, baik karena penyakit akut, penyakit kronis, kecelakaan, kriminal, atau hal lain.
 

*15. Health complaint is a condition where a person has health or mental problems because of acute illness, chronically illness, accident, crimes, or others.*
  16. Mengobati sendiri adalah upaya oleh anggota rumah tangga/keluarga dengan melakukan pengobatan sendiri tanpa datang ke tempat fasilitas kesehatan atau memanggil dokter/petugas kesehatan ke rumahnya (misal minum obat modern, jamu, kerokan, kompres, kop, pijat) agar sembuh atau menjadi lebih ringan keluhan kesehatannya.
 

*16. Self treatment is an effort of household members/family to have a health treatment by themselves without visiting health facilities or a doctor/health personnel (for instance, by taking modern medicine, herb medicine, chief with a coin, compress, cupping suction, massage) in order to recover from illness or reduce the health complaint.*
  17. Angka penemuan kasus tuberkulosis adalah jumlah kasus baru tuberkulosis (TB) dan kasus TB yang didiagnosis kambuh yang diobati dalam program penanggulangan TB nasional dan dilaporkan kepada WHO, dibagi
 

*17. The case detection rate for all forms of tuberculosis is the number of new and replase tuberculosis cases diagnosed and treated in national tuberculosis control programmes and notified to WHO, divided by WHO's estimate of the number*



- dengan perkiraan WHO terhadap jumlah kasus insiden tuberkulosis pada tahun yang sama, dinyatakan sebagai persentase.
18. Angka keberhasilan pengobatan tuberkulosis smear positive/Basil Tahan Asam (BTA) positif adalah proporsi (dinyatakan sebagai persentase) kasus TB BTA positif yang terdaftar di bawah program pengendalian TB nasional pada tahun tertentu yang dinyatakan berhasil menyelesaikan pengobatan, Dengan atau tanpa bukti bakteriologi keberhasilan ("sembuh" dan "menyelesaikan pengobatan" masing-masing).
19. Kasus kumulatif AIDS adalah kumulatif kasus AIDS sampai dengan referensi waktu tertentu.
20. BCG (Bacillus Calmette Guerin) merupakan vaksinasi untuk mencegah penyakit TBC, diberikan pada bayi baru lahir atau anak, dengan suntikan pada kulit pangkal lengan atas. Bekas suntikan kemudian akan membentuk tonjolan kecil jaringan parut pada kulit lengan atas, Suntikan BCG diberikan kepada anak sebanyak 1 kali.
21. DPT (Difteri, Pertusis, Tetanus) merupakan vaksin untuk mencegah penyakit Difteri, Pertusis, dan Tetanus yang diberikan pada bayi berumur 3
- of incident tuberculosis cases for the same year, expressed as a percentage.*
- 18. The treatment success rate for new pulmonary smear-positive tuberculosis cases is the proportion (expressed as a percentage) of new smear-positive tuberculosis cases registered under a national tuberculosis control programme in a given year that successfully completed treatment, With or without bacteriological evidence of succes ("cured" and "treatment completed" respectively).*
- 19. Cummulative AIDS case is cummulative AIDS cases with reference to a particular time.*
- 20. BCG (Bacillus Calmette Guerin) is a vaccine to prevent TBC disease, given to newborns or children, by injection at the base of the skin of the upper arm. Injection site will form little bumps of scar tissue in the skin of the upper arm, BCG injections given to children 1 times.*
- 21. DPT (Diphtheria, Pertussis, Tetanus) is a vaccine to prevent the diphtheria, pertussis, and tetanus disease, given to infants aged 3 months and above, with a shot*

bulan ke atas, dengan suntikan pada paha, diulang 1 bulan dan 2 bulan kemudian, sehingga suntikan imunisasi DPT lengkap pada balita berjumlah 3 kali (kadang-kadang selang waktu antar suntikan bisa lebih dari 1 bulan)

*in the thigh, repeated one month and two months later, so that the complete DPT immunization shots at toddler totaling 3 times (sometimes the time interval between injections can be more than 1 month).*

22. Luas lantai adalah luas lantai yang ditempati dan digunakan untuk keperluan sehari-hari (sebatas atap).

22. *Floor area is the total area which is occupied and utilized daily.*

23. Air leding adalah sumber air yang berasal dari air yang telah melalui proses penjernihan dan penyehatan sebelum dialirkan kepada konsumen melalui instalasi berupa saluran air, Sumber air ini biasanya diusahakan oleh PAM/ PDAM/ BPAM, Termasuk dalam hal ini air leding yang didapat secara eceran.

23. *Pipe water is a water source that comes from water that has been through a process of purification and sanitation before distribute to consumers through an instalation of water lines, This water source is usually distributed by PAM/ PDAM/ BPAM, This include a pipe water that sold at retail.*

24. Sumur terlindung adalah air yang berasal dari dalam tanah yang digali dan lingkaran sumur tersebut dilindungi oleh tembok paling sedikit 0,8 meter di atas tanah dan 3 meter ke bawah tanah, serta ada lantai semen sejauh 1 meter dari lingkaran sumur.

24. *Protected wells is water that comes from the soil were excavated and the circumference of the well was protected by walls at least 0,8 meters above ground and 3 meters underground, and cement floor as far as 1 meter from the well circumference.*

25. Status penguasaan bangunan tempat tinggal milik sendiri adalah jika tempat tinggal tersebut pada waktu pencacahan betul-betul sudah milik kepala

25. *Own ownership property status is a status of dwelling occupied belongs to the head of household or one of the household member. Houses bought through bank*

rumah tangga atau salah seorang anggota rumah tangga. Rumah yang dibeli secara angsuran melalui kredit bank atau rumah dengan status sewa beli dianggap rumah milik sendiri.

*credit or houses with leasing status were also categorized as an own property.*

26. Peristiwa tindak pidana yang dilaporkan ialah setiap peristiwa yang diterima kepolisian dari laporan masyarakat, atau peristiwa dimana pelakunya tertangkap tangan oleh kepolisian.

26. *Reported crime incidence includes all criminal cases reported and received by police office, and all crimes caught by police.*

27. Jumlah tindak pidana menggambarkan jumlah kasus tindak pidana yang terjadi pada kurun waktu tertentu.

27. *Crime total refers to the number of criminal cases occurring during a given period.*

28. Resiko penduduk terjadi tindak pidana per 100,000 penduduk

28. *Crime rate*

$$= (\text{Jumlah tindak pidana tahun } t) / (\text{Jumlah penduduk tahun } t) \times 100,000$$

$$= (\text{Number of criminal cases year } t) / (\text{Total population year } t) \times 100,000$$

Resiko penduduk terjadi tindak pidana per 100,000 penduduk mengindikasikan peluang penduduk berisiko terkena tindak pidana, Biasanya dinyatakan dalam setiap 100,000 penduduk.

*Crime rate indicates the probability of population exposed to risk of crime, expressed in every 100,000 people.*

29. Selang waktu terjadi tindak pidana tahun t

29. *Crime clock*

$$= (365 \times 24 \times 60 \times 60) / (\text{Jumlah tindak pidana tahun } t) \times (\text{detik})$$

$$= (365 \times 24 \times 60 \times 60) / (\text{Number of criminal cases year } t) \times (\text{second})$$

Selang waktu terjadi tindak pidana tahun t mengindikasikan selang waktu terjadinya satu tindak kejahatan dengan kejahatan yang lain.

*Crime clock indicates the time interval of occurrence between one crime to another crime.*

30. Persentase penyelesaian tindak pidana

= (Jumlah tindak pidana @yang diselesaikan) / (Jumlah peristiwa tindak pidana yang dilaporkan) × 100%

30. *Crime clearance rate*

= (Number of cleared @criminal cases) / (Number of reported criminal cases) × 100%

Persentase penyelesaian peristiwa tindak pidana menyatakan persentase penyelesaian tindak pidana oleh polisi. Suatu tindak pidana dinyatakan sebagai kasus yang selesai di tingkat kepolisian, apabila:

*Crime clearance rate refers to percentage of crime clearance by police. A criminal case is categorized as a cleared case by police, if:*

1. berkas perkaranya sudah siap untuk diserahkan atau telah diserahkan kepada kejaksaan;

*1. All documents are ready to submit or already submitted to justice court;*

2. dalam hal delik aduan, pengaduannya dicabut dalam tenggang waktu yang telah ditentukan menurut undang-undang;

*2. In the case of attense that warrants complaint, the complaint was withdraw within a given period state in the law;*

3. telah diselesaikan oleh kepolisian berdasarkan asas plichmatigheid (kewajiban berdasarkan kewenangan hukum);

*3. The case was cleared by police based on the principle of plichmatigheid (obligation on the basis of law outhority);*

4. kasus yang dimaksud tidak termasuk kompetensi kepolisian;

*4. The case was not the responsibility of police office*

- |  |  |
|--|--|
| <p>5. tersangka meninggal dunia;</p> <p>6. kasus kadaluwarsa.</p>  | <p>5. <i>The suspect died;</i></p> <p>6. <i>The case was out of date.</i></p>  |
| <p>31. Bencana Alam adalah peristiwa atau serangkaian peristiwa yang mengancam dan mengganggu kehidupan / penghidupan masyarakat yang disebabkan oleh faktor alam antara lain berupa gempa bumi, tsunami, gunung meletus, banjir, kekeringan, angin topan, dan tanah longsor sehingga mengakibatkan kerugian materi maupun non-materi.</p> | <p>31. <i>Natural Disaster is an event or series of events that threaten and disrupt the lives and livelihoods caused by natural factors such as: earthquake, tsunami, volcanic eruption, flood, flash flood, drought, typhoon/ cyclone, and landslide so it can lead to result in loss of material and nonmaterial.</i></p> |
| <p>32. Korban meninggal adalah orang yang dilaporkan tewas atau meninggal dunia akibat bencana.</p>  | <p>32. <i>Fatality is a person reported killed or death in the wake of a disaster.</i></p>   |
| <p>33. Korban hilang adalah orang yang dilaporkan hilang atau tidak ditemukan atau tidak diketahui keberadaannya setelah terjadi bencana.</p>  | <p>33. <i>Missing person is a person reported missing or who cannot be located or who cannot be accounted for in the wake of a disaster.</i></p>   |
| <p>34. Korban luka/sakit adalah orang yang mengalami luka-luka atau sakit, dalam keadaan luka ringan, luka sedang maupun luka parah/ berat, baik yang berobat jalan maupun rawat inap.</p>   | <p>34. <i>Casualty is a person suffering injury or illness, in a state of light injury, moderate injury, or heavy injury, which is undergoing treatment as either an outpatient or inpatient.</i></p>  |
| <p>35. Rusak Berat adalah kriteria kerusakan yang mengakibatkan bangunan roboh atau sebagian besar komponen struktur rusak.</p>  | <p>35. <i>Severely damaged is the criteria of damage that resulted most buildings collapsed or damaged its structural components.</i></p>  |

36. Rusak sedang adalah kriteria kerusakan yang mengakibatkan sebagian kecil komponen struktur rusak, dan komponen penunjang rusak namun bangunan masih tetap berdiri.
37. Rusak ringan adalah kriteria kerusakan yang mengakibatkan sebagian komponen struktur retak (struktur masih bisa digunakan) dan bangunan masih tetap berdiri.
38. Untuk mengukur kemiskinan, BPS menggunakan konsep kemampuan memenuhi kebutuhan dasar (basic needs approach). Dengan pendekatan ini, kemiskinan dipandang sebagai ketidakmampuan dari sisi ekonomi untuk memenuhi kebutuhan dasar makanan dan bukan makanan yang diukur dari sisi pengeluaran. Metode yang digunakan adalah menghitung Garis Kemiskinan (GK), yang terdiri dari dua komponen yaitu Garis Kemiskinan Makanan (GKM) dan Garis Kemiskinan Non-Makanan (GKNM), Penghitungan Garis Kemiskinan dilakukan secara terpisah untuk daerah perkotaan dan perdesaan.
39. Penduduk miskin adalah penduduk yang memiliki rata-rata pengeluaran per kapita per bulan di bawah Garis Kemiskinan.
36. *Damaged is the criteria of damage that resulted defective fraction of structural components and supporting components damaged, but the building still stands.*
37. *Lightly damaged is the criteria of damage that resulted partially cracked structural components, but the structure still can be used and the building still stands.*
38. *To measure poverty, BPS-Statistics Indonesia has used the concept of basic needs approach. Therefore, poverty is viewed as economic inability to fulfill food and non-food basic needs which are measured by consumption/expenditure. The method used is calculating poverty line, which consists of two components that are Food Poverty Line (FPL) and Non-Food Poverty Line (NFPL), The poverty line was calculated separately for urban and rural areas.*
39. *A person whose expenditure per capita per month is below the poverty line is considered to be poor.*

40. Garis Kemiskinan Makanan (GKM) merupakan nilai pengeluaran kebutuhan minimum makanan yang disetarakan dengan 2,100 kkalori per kapita per hari. Garis Kemiskinan Non-Makanan (GKNM) adalah kebutuhan minimum untuk perumahan, sandang, pendidikan, kesehatan, dan kebutuhan dasar lainnya
40. *The Food Poverty Line refers to the daily minimum requirement of 2,100 kcal per capita per day. The Non-Food Poverty Line refers to the minimum requirement for household necessities for clothing, education, health, and other basic individual needs.*
41. Ukuran Kemiskinan
41. *Poverty Measures*
- a. Head Count Index (HCI-P0) adalah persentase penduduk miskin yang berada di bawah Garis Kemiskinan (GK).
- a. *Head Count Index (HCI-P0) simply measures the percentage of the population that is counted as poor, often denoted by P0.*
- b. Indeks Kedalaman Kemiskinan (PovertyGapIndex-P1) merupakan ukuran rata-rata kesenjangan pengeluaran masing-masing penduduk miskin terhadap garis kemiskinan, Semakin tinggi nilai indeks, semakin jauh rata-rata pengeluaran penduduk dari garis kemiskinan.
- b. *Poverty Gap Index-P1 measures the extent to which individuals fall below the poverty line (the poverty gaps) as a proportion of the poverty line, Higher value of the index shows that the gap between average expenditure of the poor and the poverty line is wider.*
- c. Indeks Keparahan Kemiskinan (Poverty Severity Index-P2) memberikan gambaran mengenai penyebaran pengeluaran di antara penduduk miskin. Semakin tinggi nilai indeks, semakin tinggi ketimpangan pengeluaran di antara penduduk miskin. Foster-Greer-Thorbecke (1984) merumuskan suatu ukuran yang digunakan untuk mengukur tingkat kemiskinan sebagai
- c. *Poverty Severity Index-P2 describes inequality among the poor. This is simply a weighted sum of poverty gaps (as a proportion of the poverty line), where the weights are the proportionate poverty gaps themselves. Hence, by squaring the poverty gap index, the measure implicitly puts more weight on observations that fall well below the poverty line. Higher value of the index shows that inequality among*

berikut:

$$P_a = \frac{1}{n} \sum_{i=1}^q \left[ \frac{z - y_i}{z} \right]^a$$

dimana:

a= 0, 1, 2

z= Garis kemiskinan

yi= Rata-rata pengeluaran perkapita sebulan penduduk yang berada di bawah garis kemiskinan (i=1,2,...,q),  $y_i < z$

q= Banyaknya penduduk yang berada di bawah garis kemiskinan

n= Jumlah penduduk

Jika a=0, diperoleh Head Count Index (P0), jika a=1 diperoleh indeks kedalaman kemiskinan (Poverty Gap Index-P1) dan jika a=2 disebut indeks keparahan kemiskinan (Poverty Severity Index-P2).

42. Indeks Pembangunan Manusia (IPM) menjelaskan bagaimana penduduk dapat mengakses hasil pembangunan dalam memperoleh pendapatan, kesehatan, pendidikan dan sebagainya. IPM diperkenalkan oleh UNDP pada tahun 1990 dan dipublikasikan secara berkala dalam laporan tahunan Human Development Report. IPM dibentuk oleh 3 (tiga) dimensi dasar: umur panjang dan hidup sehat; pengetahuan; dan standar hidup layak.

the poor is higher.

Foster-Greer-Thorbecke (1984) developed poverty measures that may be written as:

$$P_a = \frac{1}{n} \sum_{i=1}^q \left[ \frac{z - y_i}{z} \right]^a$$

where:

a= 0, 1, 2

z= the poverty line

yi= Average expenditure per capita per month of the poor (i=1,2,...,q),  $y_i < z$

q= the number of poor

n= the total population

If a=0 is obtained Head Count Index (P0), if a=1 is obtained Poverty Gap Index-P1, and if a=2 is obtained Poverty Severity Index-P2.

42. The Human Development Index (HDI) explains how people can access development results in obtaining income, health, education and so forth. HDI was introduced by United Nations Development Programme (UNDP) in 1990 and published periodically in the annual report of the Human Development Report. HDI was formed by three basic dimensions: a long and healthy life; knowledge; and a decent standard of living.



**ULASAN****DESCRIPTION****Pendidikan****Education**

Pendidikan merupakan salah satu indikator tingkat kesejahteraan penduduk dalam suatu daerah. Semakin tinggi dan merata tingkat pendidikan suatu daerah, semakin maju daerah tersebut. Pada tahapan tertentu tingkat pendidikan dapat meningkatkan status sosial dalam kehidupan penduduk.

*Education is one indicator of the welfare of the population in an area, The higher the level of education and equal an area, the more developed areas. At certain stages can increase the education level of social status in the life of the population.*

Pemerataan kesempatan pendidikan senantiasa diupayakan melalui penyediaan sarana dan prasarana belajar seperti gedung sekolah baru dan penambahan tenaga pengajar mulai dari tingkat pendidikan terendah sampai jenjang tertinggi.

*Equal access constantly pursued through the provision of facilities and infrastructure such as new school buildings and additions faculty ranging from the lowest level to the highest level of education.*

Angka Partisipasi Murni (APM) adalah Proporsi dari penduduk kelompok usia sekolah tertentu yang sedang bersekolah tepat di jenjang pendidikan yang seharusnya (sesuai antara umur penduduk dengan ketentuan usia bersekolah di jenjang tersebut) terhadap penduduk kelompok usia sekolah yang bersesuaian. Nilai APM untuk jenjang pendidikan SMA di Kabupaten Nias Utara pada tahun 2022 adalah 83,53.

*Net Enrollment Rate is Proportion of the population of a certain school age who is currently attending the appropriate level of education (according to the age of the population and the stipulated age at school at that level) to the population of the corresponding school age group. The NER value for high school education in West Nias Regency in 2022 is 83,53.*

Ketersediaan fasilitas Pendidikan di Kabupaten Nias Utara masih jauh dari yang diharapkan baik dari segi jumlah gedung sekolah, jumlah tenaga pendidik/guru, dan fasilitas-fasilitas

*The availability of education in Nias Utara Regency is still much to be desired in terms of both the number of school buildings, the number of educators/ teachers, and other supporting facilities.*

pendukung lainnya.

Jumlah seluruh murid SD selama tahun pelajaran 2021/2022 tercatat sebanyak 17.099 orang. Sementara untuk jumlah guru sebanyak 1.694 orang yang tersebar di 166 sekolah di seluruh kecamatan yang terdapat di Kabupaten Nias Utara.

Untuk tingkatan Sekolah Lanjutan Tingkat Pertama (SLTP) tahun pelajaran 2021/2022 terdapat 56 sekolah. Banyaknya murid SMP tercatat sebanyak 9.133 orang, sementara jumlah guru sebanyak 865 orang dengan rasio perbandingan antara murid dan guru sebesar 10,56.

Di Kabupaten Nias Utara terdapat Sekolah Menengah Atas (SMA) sebanyak 15 sekolah dan Sekolah Menengah Kejuruan (SMK) sebanyak 23 sekolah. Banyaknya murid SMA seluruhnya baik negeri maupun swasta adalah 4.816 orang, sementara jumlah guru sebanyak 370 orang dengan rasio perbandingan antara murid dan guru sebesar 13,02. Banyaknya murid SMK seluruhnya baik negeri maupun swasta adalah 4.357 orang, sementara jumlah guru sebanyak 485 orang yang tersebar di seluruh kecamatan dengan rasio perbandingan antara murid dan guru sebesar 8,94.

*The total number of primary school students throughout the school year in 2021/2022, there were 17.099 people. As for the number of teachers as many as 1.694 people which spread at 166 Schools in All Subdistrict in Nias Utara Regency*

*For levels of Junior High School (JSS) in the academic year 2021/2022 there were 56 schools. The number of junior high school students, there were 9.133 while the number of teachers as many as 865 people with a ratio between students and teachers by 10,56.*

*In Nias Utara Regency, there are 15 Senior High Schools (SHS) and 13 Vocational High Schools (VHS). The number of high school students entirely both public and private are 4.816 people, while the number of teachers was 370 people with a between students-teachers ratio of 13,02 The number of VHS students, both public and private entirety was 4.357 people, while the number of teachers was 485 people, spread across Subdistricts with a student-teacher ratio of 8,94.*

## Kesehatan

Program pembangunan kesehatan diarahkan untuk meningkatkan kualitas sumber daya manusia serta kualitas kehidupan dan usia harapan hidup serta mempertinggi kesadaran masyarakat akan pentingnya hidup sehat. Peningkatan fasilitas kesehatan di Kabupaten Nias Utara terus diupayakan dengan tujuan untuk memudahkan masyarakat dalam memperoleh pelayanan kesehatan, di samping itu tersedia Puskesmas dan Puskesmas Pembantu di setiap Kecamatan di Kabupaten Nias Utara.

Tingkat kesehatan masyarakat merupakan salah satu faktor yang sangat mempengaruhi tercapai atau tidaknya pembangunan di suatu wilayah. Semakin tinggi derajat kesehatan masyarakat suatu daerah, maka semakin baik Sumber Daya Manusia yang dimiliki. Tingginya Angka Kematian Ibu dan Bayi serta banyaknya masyarakat yang mengalami keluhan kesehatan, mencerminkan rendahnya derajat kesehatan suatu daerah.

Secara umum faktor-faktor yang mempengaruhi tinggi rendahnya derajat kesehatan masyarakat adalah kurangnya sarana kesehatan, sanitasi dan lingkungan yang tidak sehat, serta rendahnya konsumsi makanan bergizi. Untuk itu Pemerintah Daerah Kabupaten Nias Utara senantiasa berupaya untuk meningkatkan kesadaran masyarakat dalam

## Health

*Health development programs geared towards improving the quality of human resources and the quality of life and life expectancy as well as heighten public awareness of the importance of healthy living. Improved health facilities in Nias Utara Regency continue to be pursued with the aim to facilitate the public in obtaining health services, in addition to the available health center and health center in each Subdistrict in Nias Utara Regency.*

*The level of public health is one of the factors that influence whether or not the development achieved in the region. The higher the degree of public health of an area, the better the Human Resources owned. The high maternal and infant mortality and the number of people who suffered health complaints, reflecting the low level of health of a region.*

*In general, the factors that affect the high and low level of public health is the lack of health facilities, sanitation and unhealthy environments, and low consumption of nutritious foods. To the Nias Utara Regency Government strives to increase public awareness to implement healthy behavior through health education and program of immunization and injections for*

menerapkan perilaku hidup sehat melalui penyuluhan kesehatan serta program pemberian imunisasi dan suntikan bagi ibu hamil.

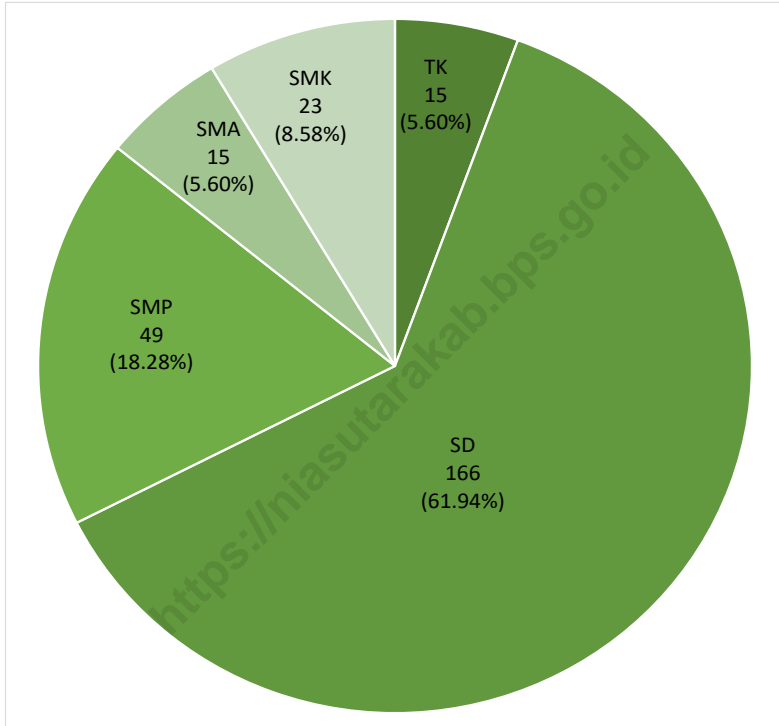
Pada tahun 2022 Jumlah sarana kesehatan pemerintah di Kabupaten Nias Utara terdiri dari 1 rumah sakit, 11 puskesmas, 42 puskesmas pembantu.

*pregnant women.*

*In 2022 the number of medical facilities in Nias Utara Regency government consisted of 1 hospital, 11 Public Health Center, 42 Public Health Sub-Center.*

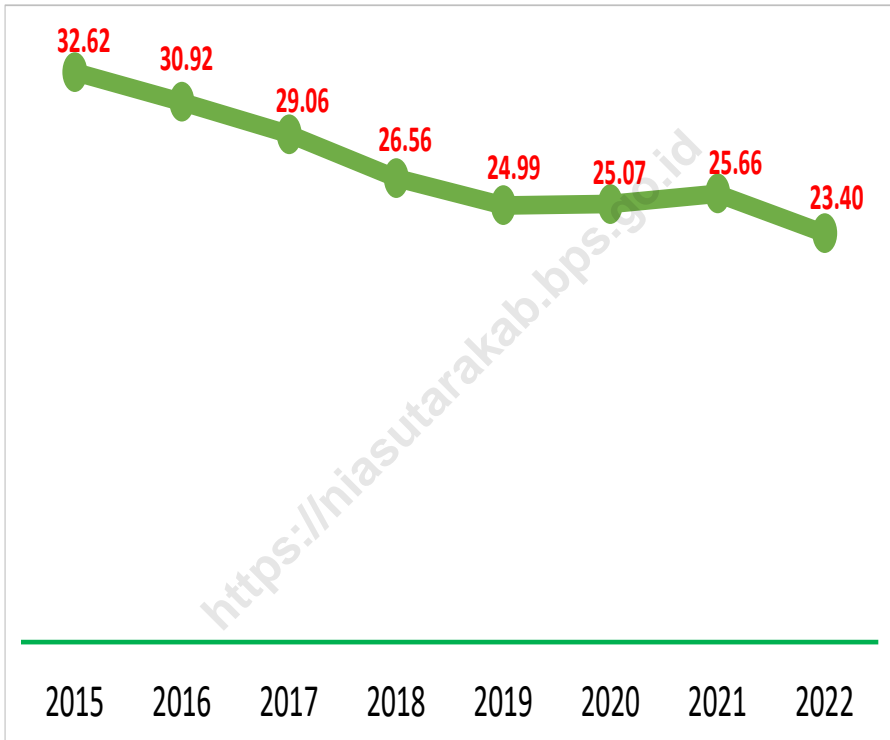
<https://niasutarakab.bps.go.id>

**Gambar 4.1** Jumlah Sekolah di Kabupaten Nias Utara, 2022  
**Figures** *Number of School in Nias Utara Regency, 2022*



Sumber/Source : Dinas Pendidikan Kabupaten Nias Utara/ Education Department of Nias Utara Regency

**Gambar 4.2** **Persentase Penduduk Miskin di Kabupaten Nias Utara, 2022**  
**Figures** **Percentage of Poor People in Nias Utara Regency, 2022**



Sumber/Source: BPS, Survei Sosial Ekonomi Nasional Maret/BPS-Statistics Indonesia, March National Socioeconomic Survey 2022

#### 4.1 PENDIDIKAN EDUCATION

**Tabel 4.1.1** Jumlah Sekolah, Guru, dan Murid Taman Kanak-Kanak (TK) di Bawah Kementerian Pendidikan, Kebudayaan, Riset, dan Teknologi Menurut Kecamatan di Kabupaten Nias Utara, 2021/2022 dan 2022/2023  
*Number of Schools, Teachers, and Pupils in Kindergarten Under The Ministry of Education, Culture, Research, and Technology by Subdistrict in Nias Utara Regency, 2021/2022 and 2022/2023*

Kecamatan Subdistrict	Sekolah/Schools					
	Negeri/Public		Swasta/Private		Jumlah/Total	
	2021/2022	2022/2023	2021/2022	2022/2023	2021/2022	2022/2023
(1)	(2)	(3)	(4)	(5)	(6)	(7)
Tugala Oyo	-	-	-	-	-	-
Alasa	-	-	-	-	-	-
Alasa Talumuzoi	-	1	-	1	-	2
Namohalu Esiwa	-	1	-	1	-	2
Sitolu Ori	-	-	-	-	-	-
Tuhemberua	1	4	1	4	5	5
Sawo	-	2	-	2	-	4
Lotu	1	-	1	-	2	-
Lahewa Timur	-	2	-	1	-	3
Afulu	-	1	-	1	-	1
Lahewa	-	5	-	5	-	10
<b>Nias Utara</b>						

Lanjutan Tabel/*Continued Table 4.1.1*

Kecamatan Subdistrict	Guru <sup>1</sup> /Teachers <sup>1</sup>					
	Negeri/ <i>Public</i>		Swasta/ <i>Private</i>		Jumlah/ <i>Total</i>	
	2021/2022	2022/2023	2021/2022	2022/2023	2021/2022	2022/2023
(1)	(8)	(9)	(10)	(11)	(12)	(13)
Tugala Oyo	-	-	-	-	-	-
Alasa	-	-	-	-	-	-
Alasa Talumuzoi	-	-	4	4	4	4
Namohalu Esiwa	-	-	2	2	2	2
Sitolu Ori	-	-	-	-	-	-
Tuhemberua	2	2	9	9	11	11
Sawo	-	-	5	7	5	7
Lotu	6	6	-	-	6	6
Lahewa Timur	-	-	4	5	4	5
Afulu	-	-	2	2	2	2
Lahewa	-	-	8	11	8	11
<b>Nias Utara</b>						



Lanjutan Tabel/*Continued Table* 4.1.1

Kecamatan Subdistrict	Murid/Pupils					
	Negeri/Public		Swasta/Private		Jumlah/Total	
	2021/2022	2022/2023	2021/2022	2022/2023	2021/2022	2022/2023
(1)	(14)	(15)	(16)	(17)	(18)	(19)
Alasa	-	-	-	-	0	0
Lahewa	-	-	-	-	74	157
Lotu	-	-	-	-	16	18
Tuhemberua	-	-	-	-	166	191
Namohalu Esiwa	-	-	-	-	32	28
Sitolu Ori	-	-	-	-	31	24
Sawo	-	-	-	-	53	15
Afulu	-	-	-	-	0	61
Lahewa Timur	-	-	-	-	21	26
Alasa Talumuzoi	-	-	-	-	6	7
Tugala Oyo	-	-	-	-	0	0
<b>Nias Utara</b>					<b>399</b>	<b>527</b>

Catatan/Note: <sup>1</sup> Jumlah guru termasuk kepala sekolah dan guru/*The total of teachers including headmaster and teacher*  
 Sumber/Source: Kementerian Pendidikan, Kebudayaan, Riset, dan Teknologi, Data Semester Ganjil/*Ministry of Education, Culture, Research, and Technology, Odd semester report data*

**Tabel**  
**Table** 4.1.2

**Jumlah Sekolah, Guru, dan Murid Raudatul Athfal (RA) di Bawah Kementerian Agama Menurut Kecamatan di Kabupaten Nias Utara, 2021/2022 dan 2022/2023**  
**Number of Schools, Teachers, and Pupils in Raudatul Athfal (RA) Under The Ministry of Religious Affairs by Subdistrict in Nias Utara Regency, 2021/2022 and 2022/2023**

Kecamatan Subdistrict	Sekolah/Schools		Guru/Teachers		Murid/Pupils	
	2021/2022	2022/2023	2021/2022	2022/2023	2021/2022	2022/2023
(1)	(2)	(3)	(4)	(5)	(6)	(7)
Tugala Oyo	-	-	-	-	-	-
Alasa	-	-	-	-	-	-
Alasa Talumuzoi	-	-	-	-	-	-
Namohalu Esiwa	-	-	-	-	-	-
Sitolu Ori	-	-	-	-	-	-
Tuhemberua	-	-	-	-	-	-
Sawo	-	-	-	-	-	-
Lotu	-	-	-	-	-	-
Lahewa Timur	-	-	-	-	-	-
Afulu	-	-	-	-	-	-
Lahewa	1	...	4	...	...	...
<b>Nias Utara</b>	<b>1</b>	<b>...</b>	<b>4</b>	<b>...</b>	<b>...</b>	<b>...</b>

Catatan/Note: Seluruh Raudatul Athfal (RA) berstatus swasta/All Raudatul Athfal (RA) are private

Sumber/Source: Kementerian Agama, EMIS, Data Semester Ganjil/Ministry of Religious Affairs, EMIS, Odd semester report data

**Tabel**  
**Table** 4.1.3

**Jumlah Sekolah, Guru, dan Murid Sekolah Dasar (SD) di Bawah Kementerian Pendidikan, Kebudayaan, Riset, dan Teknologi Menurut Kecamatan di Kabupaten Nias Utara, 2021/2022 dan 2022/2023**  
*Number of Schools, Teachers, and Pupils in Elementary Schools Under The Ministry of Education, Culture, Research, and Technology by Subdistrict in Nias Utara Regency, 2021/2022 and 2022/2023*

Kecamatan Subdistrict	Sekolah/Schools					
	Negeri/Public		Swasta/Private		Jumlah/Total	
	2021/2022	2022/2023	2021/2022	2022/2023	2021/2022	2022/2023
(1)	(2)	(3)	(4)	(5)	(6)	(7)
Tugala Oyo	12	12	-	-	12	12
Alasa	19	19	-	-	19	19
Alasa Talumuzoi	9	9	-	-	9	9
Namohalu Esiwa	20	20	-	-	20	20
Sitolu Ori	13	13	-	-	13	13
Tuhemberua	10	10	-	-	10	10
Sawo	11	11	-	-	11	11
Lotu	12	12	-	-	12	12
Lahewa Timur	16	16	-	-	16	16
Afulu	18	18	-	-	18	18
Lahewa	22	22	4	4	26	26
<b>Nias Utara</b>					<b>166</b>	<b>166</b>

Lanjutan Tabel/Continued Table 4.1.3

Kecamatan Subdistrict	Guru <sup>1</sup> /Teachers <sup>1</sup>					
	Negeri/Public		Swasta/Private		Jumlah/Total	
	2021/2022	2022/2023	2021/2022	2022/2023	2021/2022	2022/2023
(1)	(8)	(9)	(10)	(11)	(12)	(13)
Alasa	...				270	269
Lahewa	...				219	216
Namohalu Esiwa	...				188	191
Tuhemberua	...				136	137
Sitolu Ori	...				146	146
Lotu	...				114	114
Lahewa Timur	...				131	140
Afulu	...				132	151
Sawo	...				118	126
Alasa Talumuzoi	...				147	110
Tugala Oyo	...				90	94
<b>Nias Utara</b>	...				<b>1691</b>	<b>1694</b>

Lanjutan Tabel/*Continued Table 4.1.3*

Kecamatan Subdistrict	Murid/Pupils					
	Negeri/Public		Swasta/Private		Jumlah/Total	
	2021/2022	2022/2023	2021/2022	2022/2023	2021/2022	2022/2023
(1)	(14)	(15)	(16)	(17)	(18)	(19)
Alasa	2.606	2.481	-	-	2.606	2.481
Lahewa	2.435	2.371	-	-	2.435	2.371
Lotu	1.68	1.641	-	-	1.68	1.641
Tuhemberua	1.656	1.631	-	-	1.656	1.631
Namohalu Esiwa	1.59	1.533	-	-	1.59	1.533
Sitolu Ori	1.537	1.459	-	-	1.537	1.459
Sawo	1.337	1.389	-	-	1.337	1.389
Afulu	1.399	1.33	-	-	1.399	1.33
Lahewa Timur	1.345	1.318	-	-	1.345	1.318
Alasa Talumuzoi	1.011	960	-	-	1.011	960
Tugala Oyo	1.025	986	-	-	1.025	986
<b>Nias Utara</b>					<b>17.621</b>	<b>17.099</b>

Catatan/Note: <sup>1</sup> Jumlah guru termasuk kepala sekolah dan guru/*The total of teachers including headmaster and teacher*  
 Sumber/Source: Kementerian Pendidikan, Kebudayaan, Riset, dan Teknologi, data semester ganjil/*Ministry of Education, Culture, Research, and Technology, odd semester report data*

**Tabel**  
**Table 4.1.4**

**Jumlah Sekolah, Guru, dan Murid Madrasah Ibtidaiyah (MI) di Bawah Kementerian Agama Menurut Kecamatan di Kabupaten Nias Utara, 2021/2022 dan 2022/2023**  
**Number of Schools, Teachers, and Pupils in Madrasah Ibtidaiyah (MI) Under The Ministry of Religious Affairs by Subdistrict in Nias Utara Regency, 2021/2022 and 2022/2023**

Kecamatan Subdistrict	Sekolah/Schools					
	Negeri/Public		Swasta/Private		Jumlah/Total	
	2021/2022	2022/2023	2021/2022	2022/2023	2021/2022	2022/2023
(1)	(2)	(3)	(4)	(5)	(6)	(7)
Tugala Oyo	-	-	-	-	-	-
Alasa	-	-	-	-	-	-
Alasa Talumuzoi	-	-	-	-	-	-
Namohalu Esiwa	-	-	-	-	-	-
Sitolu Ori	-	-	-	-	-	-
Tuhemberua	-	-	-	-	-	-
Sawo	-	-	-	-	-	-
Lotu	-	-	-	-	-	-
Lahewa Timur	-	-	-	-	-	-
Afulu	-	-	-	-	-	-
Lahewa	1	1	2	2	3	3
<b>Nias Utara</b>						

Lanjutan Tabel/*Continued Table 4.1.4*

Kecamatan Subdistrict	Guru/Teachers					
	Negeri/Public		Swasta/Private		Jumlah/Total	
	2021/2022	2022/2023	2021/2022	2022/2023	2021/2022	2022/2023
(1)	(8)	(9)	(10)	(11)	(12)	(13)
Tugala Oyo	-	-	-	-	-	-
Alasa	-	-	-	-	-	-
Alasa Talumuzoi	-	-	-	-	-	-
Namohalu Esiwa	-	-	-	-	-	-
Sitolu Ori	-	-	-	-	-	-
Tuhemberua	-	-	-	-	-	-
Sawo	-	-	-	-	-	-
Lotu	-	-	-	-	-	-
Lahewa Timur	-	-	-	-	-	-
Afulu	-	-	-	-	-	-
Lahewa	-	-	-	-	-	-
<b>Nias Utara</b>						

Lanjutan Tabel/Continued Table 4.1.4

Kecamatan Subdistrict	Murid/Pupils					
	Negeri/Public		Swasta/Private		Jumlah/Total	
	2021/2022	2022/2023	2021/2022	2022/2023	2021/2022	2022/2023
(1)	(14)	(15)	(16)	(17)	(18)	(19)
Tugala Oyo	-	-	-	-	-	-
Alasa	-	-	-	-	-	-
Alasa Talumuzoi	-	-	-	-	-	-
Namohalu Esiwa	-	-	-	-	-	-
Sitolu Ori	-	-	-	-	-	-
Tuhemberua	-	-	-	-	-	-
Sawo	-	-	-	-	-	-
Lotu	-	-	-	-	-	-
Lahewa Timur	-	-	-	-	-	-
Afulu	-	-	-	-	-	-
Lahewa	-	-	-	-	-	-
<b>Nias Utara</b>						

Catatan/Note: ....

Sumber/Source: Kementerian Agama, EMIS, Data Semester Ganjil/Ministry of Religious Affairs, EMIS, Odd semester report data



**Tabel**  
**Table 4.1.5**

**Jumlah Sekolah, Guru, dan Murid Sekolah Menengah Pertama (SMP) di Bawah Kementerian Pendidikan, Kebudayaan, Riset, dan Teknologi Menurut Kecamatan di Kabupaten Nias Utara, 2021/2022 dan 2022/2023**  
***Number of Schools, Teachers, and Pupils in Junior High Schools Under The Ministry of Education, Culture, Research, and Technology by Subdistrict in Nias Utara Regency, 2021/2022 and 2022/2023***

Kecamatan Subdistrict	Sekolah/Schools					
	Negeri/Public		Swasta/Private		Jumlah/Total	
	2021/2022	2022/2023	2021/2022	2022/2023	2021/2022	2022/2023
(1)	(2)	(3)	(4)	(5)	(6)	(7)
Tugala Oyo	4	4	-	-	4	4
Alasa	8	8	-	-	8	8
Alasa Talumuzoi	4	4	-	-	4	4
Namohalu Esiwa	6	6	-	-	6	6
Sitolu Ori	3	3	2	2	5	5
Tuhemberua	4	4	-	-	4	4
Sawo	2	2	1	1	3	3
Lotu	3	3	2	2	5	5
Lahewa Timur	5	5	-	-	5	5
Afulu	4	4	-	-	4	4
Lahewa	6	6	2	2	8	8
<b>Nias Utara</b>						

Lanjutan Tabel/Continued Table 4.1.5

Kecamatan Subdistrict	Guru <sup>1</sup> /Teachers <sup>1</sup>					
	Negeri/Public		Swasta/Private		Jumlah/Total	
	2021/2022	2022/2023	2021/2022	2022/2023	2021/2022	2022/2023
(1)	(8)	(9)	(10)	(11)	(12)	(13)
Alasa	...	...	...	...	122	132
Lahewa	...	...	...	...	117	119
Namohalu Esiwa	...	...	...	...	82	80
Tuhemberua	...	...	...	...	90	90
Sitolu Ori	...	...	...	...	85	77
Lotu	...	...	...	...	82	71
Lahewa Timur	...	...	...	...	71	73
Afulu	...	...	...	...	67	63
Sawo	...	...	...	...	55	66
Alasa Talumuzoi	...	...	...	...	66	56
Tugala Oyo	...	...	...	...	38	38
<b>Nias Utara</b>	...	...	...	...	<b>875</b>	<b>865</b>

Lanjutan Tabel/*Continued Table* 4.1.5

Kecamatan Subdistrict	Murid/Pupils					
	Negeri/Public		Swasta/Private		Jumlah/Total	
	2021/2022	2022/2023	2021/2022	2022/2023	2021/2022	2022/2023
(1)	(14)	(15)	(16)	(17)	(18)	(19)
Alasa	1.466	1.453	-	-	1.466	1.453
Lahewa	1.308	1.269	-	-	1.308	1.269
Lotu	995	952	-	-	995	952
Tuhemberua	908	842	-	-	908	842
Namohalu Esiwa	928	894	-	-	928	894
Sitolu Ori	878	855	-	-	878	855
Sawo	741	686	-	-	741	686
Afulu	680	658	-	-	680	658
Lahewa Timur	622	629	-	-	622	629
Alasa Talumuzoi	550	537	-	-	550	537
Tugala Oyo	359	358	-	-	359	358
<b>Nias Utara</b>					<b>9.435</b>	<b>9.133</b>

Catatan/Note: <sup>1</sup> Jumlah guru termasuk kepala sekolah dan guru/*The total of teachers including headmaster and teacher*  
 Sumber/Source: Kementerian Pendidikan, Kebudayaan, Riset, dan Teknologi, data semester ganjil/*Ministry of Education, Culture, Research, and Technology, Basic Education Data System, odd semester report data*

**Tabel**  
**Table 4.1.6**

**Jumlah Sekolah, Guru, dan Murid Madrasah Tsanawiyah (MTs) di Bawah Kementerian Agama Menurut Kecamatan di Kabupaten Nias Utara, 2021/2022 dan 2022/2023**  
**Number of Schools, Teachers, and Pupils in Madrasah Tsanawiyah (MTs) Under The Ministry of Religious Affairs by Subdistrict in Nias Utara Regency , 2021/2022 and 2022/2023**

Kecamatan Subdistrict	Sekolah/Schools					
	Negeri/Public		Swasta/Private		Jumlah/Total	
	2021/2022	2022/2023	2021/2022	2022/2023	2021/2022	2022/2023
(1)	(2)	(3)	(4)	(5)	(6)	(7)
Tugala Oyo	-	-	-	-	-	-
Alasa	-	-	-	-	-	-
Alasa Talumuzoi	-	-	-	-	-	-
Namohalu Esiwa	-	-	-	-	-	-
Sitolu Ori	-	-	-	-	-	-
Tuhemberua	-	-	-	-	-	-
Sawo	-	-	-	-	-	-
Lotu	-	-	-	-	-	-
Lahewa Timur	-	-	-	-	-	-
Afulu	-	-	-	-	-	-
Lahewa	-	-	1	1	1	1
<b>Nias Utara</b>						

Lanjutan Tabel/*Continued Table* 4.1.6

Kecamatan Subdistrict	Guru/Teachers					
	Negeri/Public		Swasta/Private		Jumlah/Total	
	2021/2022	2022/2023	2021/2022	2022/2023	2021/2022	2022/2023
(1)	(8)	(9)	(10)	(11)	(12)	(13)
Tugala Oyo	-	-	-	-	-	-
Alasa	-	-	-	-	-	-
Alasa Talumuzoi	-	-	-	-	-	-
Namohalu Esiwa	-	-	-	-	-	-
Sitolu Ori	-	-	-	-	-	-
Tuhemberua	-	-	-	-	-	-
Sawo	-	-	-	-	-	-
Lotu	-	-	-	-	-	-
Lahewa Timur	-	-	-	-	-	-
Afulu	-	-	-	-	-	-
Lahewa	-	-	14	...	14	...
<b>Nias Utara</b>						

Lanjutan Tabel/*Continued Table* 4.1.6

Kecamatan Subdistrict	Murid/Pupils					
	Negeri/Public		Swasta/Private		Jumlah/Total	
	2021/2022	2022/2023	2021/2022	2022/2023	2021/2022	2022/2023
(1)	(14)	(15)	(16)	(17)	(18)	(19)
Tugala Oyo	-	-	-	-	-	-
Alasa	-	-	-	-	-	-
Alasa Talumuzoi	-	-	-	-	-	-
Namohalu Esiwa	-	-	-	-	-	-
Sitolu Ori	-	-	-	-	-	-
Tuhemberua	-	-	-	-	-	-
Sawo	-	-	-	-	-	-
Lotu	-	-	-	-	-	-
Lahewa Timur	-	-	-	-	-	-
Afulu	-	-	-	-	-	-
Lahewa	-	-	129	...	129	...
<b>Nias Utara</b>						

Catatan/Note: ....

Sumber/Source: Kementerian Agama, EMIS, Data Semester Ganjil/Ministry of Religious Affairs, EMIS, Odd semester report data

**Tabel**  
**Table** 4.1.7

**Jumlah Sekolah, Guru, dan Murid Sekolah Menengah Atas (SMA) di Bawah Kementerian Pendidikan, Kebudayaan, Riset, dan Teknologi Menurut Kecamatan di Kabupaten Nias Utara, 2021/2022 dan 2022/2023**  
*Number of Schools, Teachers, and Pupils in Senior High School Under The Ministry of Education, Culture, Research, and Technology by Subdistrict in Nias Utara Regency, 2021/2022 and 2022/2023*

Kecamatan Subdistrict	Sekolah/Schools					
	Negeri/Public		Swasta/Private		Jumlah/Total	
	2021/2022	2022/2023	2021/2022	2022/2023	2021/2022	2022/2023
(1)	(2)	(3)	(4)	(5)	(6)	(7)
Tugala Oyo	1	1	-	-	1	1
Alasa	2	2	-	-	2	2
Alasa Talumuzoi	1	1	-	-	1	1
Namohalu Esiwa	2	2	-	-	2	2
Sitolu Ori	1	1	1	1	2	2
Tuhemberua	1	1	-	-	1	1
Sawo	1	1	-	-	1	1
Lotu	1	1	-	-	1	1
Lahewa Timur	1	1	-	-	1	1
Afulu	1	1	-	-	1	1
Lahewa	1	1	1	1	2	2
<b>Nias Utara</b>	<b>13</b>	<b>13</b>	<b>2</b>	<b>2</b>	<b>15</b>	<b>15</b>

Lanjutan Tabel/*Continued Table* 4.1.7

Kecamatan Subdistrict	Guru <sup>1</sup> /Teachers <sup>1</sup>					
	Negeri/Public		Swasta/Private		Jumlah/Total	
	2021/2022	2022/2023	2021/2022	2022/2023	2021/2022	2022/2023
(1)	(8)	(9)	(10)	(11)	(12)	(13)
Tugala Oyo	...	...	...	...	14	14
Alasa	...	...	...	...	65	69
Alasa Talumuzoi	...	...	...	...	15	21
Namohalu Esiwa	...	...	...	...	27	27
Sitolu Ori	...	...	...	...	39	40
Tuhemberua	...	...	...	...	43	44
Sawo	...	...	...	...	20	21
Lotu	...	...	...	...	34	34
Lahewa Timur	...	...	...	...	21	27
Afulu	...	...	...	...	21	14
Lahewa	...	...	...	...	54	59
<b>Nias Utara</b>	...	...	...	...	<b>353</b>	<b>370</b>



Lanjutan Tabel/*Continued Table* 4.1.7

Kecamatan Subdistrict	Murid/Pupils					
	Negeri/Public		Swasta/Private		Jumlah/Total	
	2021/2022	2022/2023	2021/2022	2022/2023	2021/2022	2022/2023
(1)	(14)	(15)	(16)	(17)	(18)	(19)
Tugala Oyo	...	...	...	...	75	80
Alasa	...	...	...	...	923	958
Alasa Talumuzoi	...	...	...	...	472	506
Namohalu Esiwa	...	...	...	...	140	134
Sitolu Ori	...	...	...	...	326	322
Tuhemberua	...	...	...	...	543	603
Sawo	...	...	...	...	322	450
Lotu	...	...	...	...	386	402
Lahewa Timur	...	...	...	...	438	324
Afulu	...	...	...	...	177	184
Lahewa	...	...	...	...	822	853
<b>Nias Utara</b>	...	...	...	...	<b>4 624</b>	<b>4 816</b>

Catatan/Note: <sup>1</sup> Jumlah guru termasuk kepala sekolah dan guru/*The total of teachers including headmaster and teacher*

Sumber/Source: Kementerian Pendidikan, Kebudayaan, Riset, dan Teknologi, data semester ganjil/*Ministry of Education, Culture, Research, and Technology, Basic Education Data System, odd semester report data*

**Tabel**  
**Table 4.1.8**

**Jumlah Sekolah, Guru, dan Murid Sekolah Menengah Kejuruan (SMK) di Bawah Kementerian Pendidikan, Kebudayaan, Riset, dan Teknologi Menurut Kecamatan di Kabupaten Nias Utara, 2021/2022 dan 2022/2023**  
**Number of Schools, Teachers, and Pupils in Vocational High Schools Under The Ministry of Education, Culture, Research, and Technology by Subdistrict in Nias Utara Regency, 2021/2022 and 2022/2023**

Kecamatan Subdistrict	Sekolah/Schools					
	Negeri/Public		Swasta/Private		Jumlah/Total	
	2021/2022	2022/2023	2021/2022	2022/2023	2021/2022	2022/2023
(1)	(2)	(3)	(4)	(5)	(6)	(7)
Tugala Oyo	2	2	-	-	2	2
Alasa	3	3	-	-	3	3
Alasa Talumuzoi	2	2	1	1	3	3
Namohalu Esiwa	2	2	-	-	2	2
Sitolu Ori	1	1	-	-	1	1
Tuhemberua	2	2	-	-	2	2
Sawo	1	1	-	-	1	1
Lotu	2	2	1	1	3	3
Lahewa Timur	1	1	-	-	1	1
Afulu	2	2	-	-	2	2
Lahewa	2	2	1	1	3	3
<b>Nias Utara</b>	<b>20</b>	<b>20</b>	<b>3</b>	<b>3</b>	<b>23</b>	<b>23</b>

Lanjutan Tabel/*Continued Table* 4.1.8

Kecamatan Subdistrict	Guru <sup>1</sup> /Teachers <sup>1</sup>					
	Negeri/Public		Swasta/Private		Jumlah/Total	
	2021/2022	2022/2023	2021/2022	2022/2023	2021/2022	2022/2023
(1)	(8)	(9)	(10)	(11)	(12)	(13)
Tugala Oyo	...	...	...	...	23	26
Alasa	...	...	...	...	79	85
Alasa Talumuzoi	...	...	...	...	38	23
Namohalu Esiwa	...	...	...	...	36	37
Sitolu Ori	...	...	...	...	29	30
Tuhemberua	...	...	...	...	77	82
Sawo	...	...	...	...	24	21
Lotu	...	...	...	...	58	57
Lahewa Timur	...	...	...	...	21	32
Afulu	...	...	...	...	30	39
Lahewa	...	...	...	...	53	53
<b>Nias Utara</b>	...	...	...	...	<b>468</b>	<b>485</b>

Lanjutan Tabel/Continued Table 4.1.8

Kecamatan Subdistrict	Murid/Pupils					
	Negeri/Public		Swasta/Private		Jumlah/Total	
	2021/2022	2022/2023	2021/2022	2022/2023	2021/2022	2022/2023
(1)	(14)	(15)	(16)	(17)	(18)	(19)
Tugala Oyo	...	...	...	...	257	253
Alasa	...	...	...	...	698	649
Alasa Talumuzoi	...	...	...	...	911	878
Namohalu Esiwa	...	...	...	...	120	113
Sitolu Ori	...	...	...	...	390	393
Tuhemberua	...	...	...	...	693	583
Sawo	...	...	...	...	241	211
Lotu	...	...	...	...	258	257
Lahewa Timur	...	...	...	...	205	235
Afulu	...	...	...	...	298	257
Lahewa	...	...	...	...	565	528
<b>Nias Utara</b>	...	...	...	...	<b>4 636</b>	<b>4 357</b>

Catatan/Note: <sup>1</sup> Guru yang mengajar di 2 sekolah atau lebih dihitung di masing-masing sekolah. Jumlah guru termasuk kepala sekolah dan guru/The teacher who taught in two schools or more counted in every school. The total of teachers including headmaster and teacher

Sumber/Source: Kementerian Pendidikan, Kebudayaan, Riset, dan Teknologi, data semester ganjil/Ministry of Education, Culture, Research, and Technology, Basic Education Data System, odd semester report data

**Tabel**  
**Table** 4.1.9

**Jumlah Sekolah, Guru, dan Murid Madrasah Aliyah (MA)  
di Bawah Kementerian Agama Menurut Kecamatan di  
Kabupaten Nias Utara, 2021/2022 dan 2022/2023**  
*Number of Schools, Teachers, and Pupils in Madrasah Aliyah  
(MA) Under the Ministry of Religious Affairs by Subdistrict in  
Nias Utara Regency, 2021/2022 and 2022/2023*

Kecamatan Subdistrict	Sekolah/Schools					
	Negeri/Public		Swasta/Private		Jumlah/Total	
	2021/2022	2022/2023	2021/2022	2022/2023	2021/2022	2022/2023
(1)	(2)	(3)	(4)	(5)	(6)	(7)
Tugala Oyo	-	-	-	-	-	-
Alasa	-	-	-	-	-	-
Alasa Talumuzoi	-	-	-	-	-	-
Namohalu Esiwa	-	-	-	-	-	-
Sitolu Ori	-	-	-	-	-	-
Tuhemberua	-	-	-	-	-	-
Sawo	-	-	-	-	-	-
Lotu	-	-	-	-	-	-
Lahewa Timur	-	-	-	-	-	-
Afulu	-	-	-	-	-	-
Lahewa	-	-	1	...	1	...
<b>Nias Utara</b>	-	-	<b>1</b>	<b>...</b>	<b>1</b>	<b>...</b>

Lanjutan Tabel/*Continued Table 4.1.9*

Kecamatan Subdistrict	Guru/Teachers					
	Negeri/Public		Swasta/Private		Jumlah/Total	
	2021/2022	2022/2023	2021/2022	2022/2023	2021/2022	2022/2023
(1)	(8)	(9)	(10)	(11)	(12)	(13)
Tugala Oyo	-	-	-	-	-	-
Alasa	-	-	-	-	-	-
Alasa Talumuzoi	-	-	-	-	-	-
Namohalu Esiwa	-	-	-	-	-	-
Sitolu Ori	-	-	-	-	-	-
Tuhemberua	-	-	-	-	-	-
Sawo	-	-	-	-	-	-
Lotu	-	-	-	-	-	-
Lahewa Timur	-	-	-	-	-	-
Afulu	-	-	-	-	-	-
Lahewa	-	-	9	...	9	...
<b>Nias Utara</b>	-	-	<b>9</b>	<b>...</b>	<b>9</b>	<b>...</b>

Lanjutan Tabel/*Continued Table* 4.1.9

Kecamatan Subdistrict	Murid/Pupils					
	Negeri/Public		Swasta/Private		Jumlah/Total	
	2021/2022	2022/2023	2021/2022	2022/2023	2021/2022	2022/2023
(1)	(14)	(15)	(16)	(17)	(18)	(19)
Tugala Oyo	-	-	-	-	-	-
Alasa	-	-	-	-	-	-
Alasa Talumuzoi	-	-	-	-	-	-
Namohalu Esiwa	-	-	-	-	-	-
Sitolu Ori	-	-	-	-	-	-
Tuhemberua	-	-	-	-	-	-
Sawo	-	-	-	-	-	-
Lotu	-	-	-	-	-	-
Lahewa Timur	-	-	-	-	-	-
Afulu	-	-	-	-	-	-
Lahewa	-	-	80	...	80	...
<b>Nias Utara</b>	-	-	<b>80</b>	<b>...</b>	<b>80</b>	<b>...</b>

Catatan/Note: ...

Sumber/Source: Kementerian Agama, EMIS, Data Semester Ganjil/Ministry of Religious Affairs, EMIS, Odd semester report data

**Tabel**  
**Table 4.1.10**

**Jumlah Desa<sup>1</sup>/Kelurahan yang Memiliki Fasilitas Sekolah Menurut Kecamatan dan Tingkat Pendidikan di Kabupaten Nias Utara, 2019–2022**  
**Number of Villages<sup>1</sup>/Kelurahan Having Educational Facilities by Subdistrict and Educational Level in Nias Utara Regency, 2019–2022**

Kecamatan Subdistrict	SD Primary School		
	2019	2020	2022
(1)	(2)	(3)	(4)
Tugala Oyo	8	8	8
Alasa	14	14	14
Alasa Talumuzoi	6	6	6
Namohalu Esiwa	10	10	10
Sitolu Ori	6	6	6
Tuhemberua	5	5	5
Sawo	9	9	9
Lotu	9	9	9
Lahewa Timur	7	7	7
Afulu	9	9	9
Lahewa	17	17	17
<b>Nias Utara</b>	<b>100</b>	<b>100</b>	<b>100</b>



Lanjutan Tabel/*Continued Table* 4.1.10

Kecamatan Subdistrict	SMP Junior High School		
	2019	2020	2022
(1)	(5)	(6)	(7)
Tugala Oyo	4	4	4
Alasa	8	8	8
Alasa Talumuzoi	4	4	4
Namohalu Esiwa	6	6	6
Sitolu Ori	6	6	6
Tuhemberua	4	4	4
Sawo	3	3	3
Lotu	5	5	5
Lahewa Timur	5	5	5
Afulu	4	4	4
Lahewa	6	6	6
<b>Nias Utara</b>	<b>55</b>	<b>55</b>	<b>55</b>

Lanjutan Tabel/*Continued Table 4.1.10*

Kecamatan Subdistrict	SMA Senior High School		
	2019	2020	2022
(1)	(8)	(9)	(10)
Tugala Oyo	1	1	1
Alasa	2	2	2
Alasa Talumuzoi	1	1	1
Namohalu Esiwa	2	2	2
Sitolu Ori	2	2	2
Tuhemberua	1	1	1
Sawo	1	1	1
Lotu	1	1	1
Lahewa Timur	1	1	1
Afulu	1	1	1
Lahewa	2	2	2
<b>Nias Utara</b>	<b>15</b>	<b>15</b>	<b>15</b>

Lanjutan Tabel/*Continued Table* 4.1.10

Kecamatan Subdistrict	SMK Vocational School		
	2019	2020	2022
(1)	(11)	(12)	(13)
Tugala Oyo	2	2	2
Alasa	3	3	3
Alasa Talumuzoi	2	2	2
Namohalu Esiwa	2	2	2
Sitolu Ori	1	1	1
Tuhemberua	2	2	2
Sawo	1	1	1
Lotu	3	3	3
Lahewa Timur	1	1	1
Afulu	2	2	2
Lahewa	3	3	3
<b>Nias Utara</b>	<b>22</b>	<b>22</b>	<b>22</b>

Lanjutan Tabel/Continued Table 4.1.10

Kecamatan Subdistrict	Perguruan Tinggi University		
	2019	2020	2022
(1)	(14)	(15)	(16)
Tugala Oyo	–	–	–
Alasa	–	–	–
Alasa Talumuzoi	–	–	–
Namohalu Esiwa	–	–	–
Sitolu Ori	–	–	–
Tuhemberua	–	–	–
Sawo	–	–	–
Lotu	1	1	1
Lahewa Timur	–	–	–
Afulu	–	–	–
Lahewa	–	–	–
<b>Nias Utara</b>	<b>1</b>	<b>1</b>	<b>1</b>

Catatan/Note: <sup>1</sup> Desa pada tabel ini termasuk Unit Permukiman Transmigrasi (UPT) yang masih dibina oleh kementerian terkait dan nagari di Provinsi Sumatera Barat/Villages in this table include Transmigration Settlement Unit which is still fostered by the relevant ministries and the nagari in the Province of Sumatera Barat

Sumber/Source: BPS, Pendataan Potensi Desa (Podes)/ BPS-Statistics Indonesia, Village Potential Data Collection

**Tabel**  
**Table** 4.1.11

**Angka Partisipasi Murni (APM) dan Angka Partisipasi Kasar (APK) Menurut Jenjang Pendidikan di Kabupaten Nias Utara, 2021 dan 2022**  
**Net Enrollment Rate and Gross Enrollment Ratio by Educational Level in Nias Utara Regency, 2021 and 2022**

Jenjang Pendidikan <i>Educational Level</i>	Angka Partisipasi Murni (APM) <i>Net Enrollment Rate</i>		Angka Partisipasi Kasar (APK) <i>Gross Enrollment Ratio</i>	
	2021	2022	2021	2022
(1)	(2)	(3)	(4)	(5)
SD/MI/Sederajat <i>Primary School</i>	98,74	95,35	110,32	107,76
SMP/MTs/ Sederajat <i>Lower Secondary School</i>	81,5	82,88	89,70	94,65
SMA/SMK/MA/Sederajat <i>Upper Secondary School</i>	74,09	73,02	102,36	100,57

Catatan/Note: ...

Sumber/Source: BPS, Survei Sosial Ekonomi Nasional (Susenas)/BPS-Statistics Indonesia, National Socioeconomic Survey

**Tabel** 4.1.12 **Persentase Penduduk Berumur 15 Tahun ke Atas yang Melek Huruf Menurut Jenis Kelamin di Kabupaten Nias Utara, 2022**  
**Table** 4.1.12 **Percentage of Literate People Aged 15 Years and Over by Gender in Nias Utara Regency, 2022**

Jenis Kelamin Gender	2022
(1)	(2)
Laki-laki	98.12
Perempuan	93.45
<b>Jumlah/Total</b>	<b>95.74</b>

Catatan/Note: ...

Sumber/Source: BPS, Survei Sosial Ekonomi Nasional (Susenas)/BPS-Statistics Indonesia, National Socioeconomic Survey

## 4.2 KESEHATAN HEALTH

**Tabel 4.2.1** Jumlah Desa<sup>1</sup>/Kelurahan Yang Memiliki Sarana Kesehatan Menurut Kecamatan di Kabupaten Nias Utara, 2019–2022  
*Number of Villages<sup>1</sup>/Kelurahan Having Health Facilities by Subdistrict in Nias Utara Regency, 2020–2022*

Kecamatan Subdistrict	Rumah Sakit Hospital		
	2020	2021	2022
(1)	(2)	(3)	(4)
Tugala Oyo	-	-	-
Alasa	-	-	-
Alasa Talumuzoi	-	-	-
Namohalu Esiwa	-	-	-
Sitolu Ori	-	-	-
Tuhemberua	-	-	-
Sawo	-	-	-
Lotu	-	-	1
Lahewa Timur	-	-	-
Afulu	-	-	-
Lahewa	-	-	-
<b>Nias Utara</b>			<b>1</b>

Lanjutan Tabel/*Continued Table* 4.2.1

Kecamatan <i>Subdistrict</i>	Rumah Sakit Bersalin <i>Maternity Hospital</i>		
	2020	2021	2022
(1)	(5)	(6)	(7)
Tugala Oyo	-	-	-
Alasa	-	-	-
Alasa Talumuzoi	-	-	-
Namohalu Esiwa	-	-	-
Sitolu Ori	-	-	-
Tuhemberua	-	-	-
Sawo	-	-	-
Lotu	-	-	-
Lahewa Timur	-	-	-
Afulu	-	-	-
Lahewa	-	-	-
<b>Nias Utara</b>			



Lanjutan Tabel/*Continued Table* 4.2.1

Kecamatan <i>Subdistrict</i>	Poliklinik <i>Polyclinic</i>		
	2020	2021	2022
(1)	(8)	(9)	(10)
Tugala Oyo	-	-	-
Alasa	-	-	-
Alasa Talumuzoi	-	-	-
Namohalu Esiwa	-	-	-
Sitolu Ori	-	-	-
Tuhemberua	-	-	-
Sawo	-	-	-
Lotu	-	-	-
Lahewa Timur	-	-	-
Afulu	-	-	-
Lahewa	-	-	-
<b>Nias Utara</b>			

Lanjutan Tabel/Continued Table 4.2.1

Kecamatan Subdistrict	Puskesmas Public Health Center		
	2020	2021	2022
(1)	(11)	(12)	(13)
Tugala Oyo	1	1	1
Alasa	1	1	1
Alasa Talumuzoi	1	1	1
Namohalu Esiwa	1	1	1
Sitolu Ori	1	1	1
Tuhemberua	1	1	1
Sawo	1	1	1
Lotu	1	1	1
Lahewa Timur	1	1	1
Afulu	1	1	1
Lahewa	1	1	1
<b>Nias Utara</b>			

Lanjutan Tabel/*Continued Table* 4.2.1

Kecamatan <i>Subdistrict</i>	Puskesmas Pembantu <i>Subsidiary of Public Health Center</i>		
	2020	2021	2022
(1)	(14)	(15)	(16)
Tugala Oyo	2	3	2
Alasa	4	5	5
Alasa Talumuzoi	3	5	5
Namohalu Esiwa	4	3	4
Sitolu Ori	4	4	4
Tuhemberua	1	1	1
Sawo	2	3	2
Lotu	4	4	4
Lahewa Timur	2	2	2
Afulu	5	5	4
Lahewa	8	7	6
<b>Nias Utara</b>	<b>39</b>	<b>42</b>	<b>39</b>

Lanjutan Tabel/*Continued Table 4.2.1*

Kecamatan Subdistrict	Polindes/Poskedes Village health post		
	2020	2021	2022
(1)	(14)	(15)	(16)
Tugala Oyo	-	-	3
Alasa	-	-	7
Alasa Talumuzoi	-	-	2
Namohalu Esiwa	-	-	5
Sitolu Ori	-	-	4
Tuhemberua	-	-	4
Sawo	-	-	4
Lotu	-	-	7
Lahewa Timur	-	-	3
Afulu	-	-	7
Lahewa	-	-	11
<b>Nias Utara</b>			<b>57</b>

Lanjutan Tabel/*Continued Table* 4.2.1

Kecamatan <i>Subdistrict</i>	Posyandu <i>Integrated Service post</i>		
	2020	2021	2022
(1)	(14)	(15)	(16)
Tugala Oyo	-	-	12
Alasa	-	-	16
Alasa Talumuzoi	-	-	6
Namohalu Esiwa	-	-	20
Sitolu Ori	-	-	21
Tuhemberua	-	-	21
Sawo	-	-	18
Lotu	-	-	18
Lahewa Timur	-	-	18
Afulu	-	-	14
Lahewa	-	-	35
<b>Nias Utara</b>			<b>199</b>

Lanjutan Tabel/Continued Table 4.2.1

Kecamatan Subdistrict	Apotek Pharmacy		
	2020	2021	2022
(1)	(17)	(18)	(19)
Tugala Oyo	–	–	–
Alasa	–	–	–
Alasa Talumuzoi	–	–	–
Namohalu Esiwa	–	–	–
Sitolu Ori	–	–	–
Tuhemberua	–	–	–
Sawo	–	–	–
Lotu	1	1	1
Lahewa Timur	–	–	–
Afulu	–	–	–
Lahewa	–	–	–
<b>Nias Utara</b>	<b>2</b>	<b>1</b>	<b>1</b>

Catatan/Note: <sup>1</sup> Desa pada tabel ini termasuk Unit Permukiman Transmigrasi (UPT) yang masih dibina oleh kementerian terkait dan nagari di Provinsi Sumatera Barat/Villages in this table include Transmigration Settlement Unit which is still fostered by the relevant ministries and the nagari in the Province of Sumatera Barat

Sumber/Source: BPS, Pendataan Potensi Desa (Podes)/BPS-Statistics Indonesia, Village Potential Data Collecting

**Tabel 4.2.2**  
**Table**

**Jumlah Tenaga Kesehatan Menurut Kecamatan di Kabupaten Nias Utara, 2022**  
**Number of Health Human Resources by Subdistrict in Nias Utara Regency, 2022**

Kecamatan Subdistrict	Dokter <sup>1</sup> Docter <sup>1</sup>	Psikologi Klinis Clinical Psychology	Tenaga Keperawatan Nursing Worker	Tenaga Kebidanan Midwifery Worker	Tenaga Kefarmasian Pharmaceasian Worker
(1)	(2)	(3)	(4)	(5)	(6)
Tugala Oyo	0	-	11	15	0
Alasa	2	-	30	39	1
Alasa Talumuzoi	1	-	14	13	0
Namohalu Esiwa	2	-	24	19	0
Sitolu Ori	4	-	22	47	2
Tuheberua	2	-	32	33	1
Sawo	2	-	16	19	1
Lotu	2	-	27	34	0
Lahewa Timur	2	-	14	21	1
Afulu	2	-	19	25	0
Lahewa	3	-	33	42	0
<b>Nias Utara</b>	<b>21</b>	<b>-</b>	<b>242</b>	<b>312</b>	<b>6</b>

Lanjutan Tabel/Continued Table 4.2.2

<b>Kecamatan Subdistrict</b>	<b>Tenaga Kesehatan Masyarakat Public Health worker</b>	<b>Tenaga Kesehatan Lingkungan Enviromental Health Worker</b>	<b>Tenaga Gizi Nutritionist</b>	<b>Tenaga Keterampilan Fisik Physical Therapists</b>
(1)	(7)	(8)	(9)	(10)
Tugala Oyo	3	-	0	-
Alasa	3	-	1	-
Alasa Talumuzoi	3	-	0	-
Namohalu Esiwa	2	-	1	-
Sitolu Ori	7	-	1	-
Tuhemberua	1	-	2	-
Sawo	9	-	1	-
Lotu	3	-	2	-
Lahewa Timur	2	-	1	-
Afulu	2	-	2	-
Lahewa	7	-	1	-
<b>Nias Utara</b>	<b>42</b>	<b>-</b>	<b>12</b>	<b>-</b>



Lanjutan Tabel/*Continued Table 4.2.2*

Kecamatan <i>Subdistrict</i>	Tenaga Ketechnisan Medis <i>Medical Technicians</i>	Tenaga Teknik Biomedika <i>Biomedical Engineer</i>	Tenaga Kesehatan Tradisional <i>Traditional Health Worker</i>
(1)	(11)	(12)	(13)
Tugala Oyo	-	-	-
Alasa	1	1	1
Alasa Talumuzoi	-	-	-
Namohalu Esiwa	-	-	-
Sitolu Ori	1	1	1
Tuhemberua	1	1	1
Sawo	-	-	-
Lotu	1	1	1
Lahewa Timur	-	-	-
Afulu	-	-	-
Lahewa	1	1	1
<b>Nias Utara</b>			

Catatan/*Note*: <sup>1</sup> Tenaga medis terdiri atas dokter, dokter gigi, dokter spesialis, dan dokter gigi spesialis baik di dalam maupun di luar negeri yang diakui oleh Pemerintah RI sesuai dengan peraturan perundang-undangan (UU No. 29 Tahun 2004 tentang Praktik Kedokteran)/*Medical worker includes doctor, dentist, medical specialist, and dentist specialist at home and abroad recognized by Indonesian government in accordance with the laws and regulations (Law No. 29 year 2004 about Medical Practice)*

Sumber/*Source*: Dinas Kesehatan Kabupaten Nias Utara/*Health Office of Nias Utara Regency*

**Tabel 4.2.3** Jumlah Rumah Sakit Umum, Rumah Sakit Khusus, dan Puskesmas Menurut Kecamatan di Kabupaten Nias Utara, 2021 dan 2022  
**Number of General Hospital, Specialized Hospital, and Public Health Center by Subdistrict in Nias Utara Regency, 2021 and 2022**

Kecamatan Subdistrict	Rumah Sakit Umum General Hospital		Rumah Sakit Khusus Specialized Hospital	
	2021	2022	2021	2022
(1)	(2)	(3)	(4)	(5)
Tugala Oyo	0	0	0	0
Alasa	0	0	0	0
Alasa Talumuzoi	0	0	0	0
Namohalu Esiwa	0	0	0	0
Sitolu Ori	0	0	0	0
Tuhemberua	0	0	0	0
Sawo	0	0	0	0
Lotu	1	1	0	0
Lahewa Timur	0	0	0	0
Afulu	0	0	0	0
Lahewa	0	0	0	0
<b>Nias Utara</b>	<b>1</b>	<b>1</b>	<b>0</b>	<b>0</b>

Lanjutan Tabel/*Continued Table* 4.2.3

Kecamatan Subdistrict	Puskesmas <sup>1</sup> Rawat Inap Public Health Center <sup>1</sup> with Inpatient Care		Puskesmas <sup>1</sup> Non Rawat Inap Public Health Center <sup>1</sup> without Inpatient Care	
	2021	2022	2021	2022
(1)	(6)	(7)	(8)	(9)
Tugala Oyo	-	1	1	0
Alasa	1	1	-	0
Alasa Talumuzoi	-	1	1	0
Namohalu Esiwa	-	1	1	0
Sitolu Ori	1	1	-	0
Tuhemberua	1	1	-	0
Sawo	-	1	1	0
Lotu	1	1	-	0
Lahewa Timur	-	1	1	0
Afulu	-	1	1	0
Lahewa	1	1	-	0
<b>Nias Utara</b>	<b>5</b>	<b>11</b>	<b>6</b>	<b>0</b>

Catatan/Note: <sup>1</sup> Puskesmas yang teregistrasi/Registered Public Health Center

Sumber/Source: ...

Kecamatan Subdistrict	Klinik/Balai Kesehatan Medical Clinic		Posyandu Intregrated Health Post	
	2021	2022	2021	2022
(1)	(10)	(11)	(12)	(13)
Tugala Oyo	-	-	8	8
Alasa	-	-	17	17
Alasa Talumuzoi	-	-	9	9
Namohalu Esiwa	-	-	14	14
Sitolu Ori	-	-	18	18
Tuhemberua	-	-	20	20
Sawo	-	-	15	15
Lotu	-	-	18	18
Lahewa Timur	-	-	14	14
Afulu	-	-	14	14
Lahewa	-	-	38	38
<b>Nias Utara</b>	-	-	<b>185</b>	<b>185</b>

### 4.3 AGAMA DAN SOSIAL LAINNYA RELIGION AND OTHER SOCIAL AFFAIRS

**Tabel 4.3.1** Jumlah Penduduk Menurut Kecamatan dan Agama yang Dianut di Kabupaten Nias Utara, 2022  
*Population by Subdistrict and Religion in Nias Utara Regency, 2022*

Kecamatan Subdistrict	Islam	Protestan Protestant	Katolik Catholic	Hindu	Budha Buddha	Lainnya Others
(1)	(2)	(3)	(4)	(5)	(6)	(7)
Tugala Oyo	-	5364	-	-	-	-
Alasa	15	17457	3430	-	-	-
Alasa Talumuzoi	-	5850	1022	-	-	-
Namohalu Esiwa	-	10145	2976	-	-	-
Sitolu Ori	-	12734	204	-	-	-
Tuhemberua	834	28958	935	-	-	-
Sawo	2136	8365	731	-	-	-
Lotu	15	13253	752	-	-	-
Lahewa Timur	521	7734	2775	-	-	-
Afulu	1171	10386	1112	-	-	-
Lahewa	3655	23880	2742	-	-	-
<b>Nias Utara</b>	<b>8347</b>	<b>144126</b>	<b>16679</b>	<b>-</b>	<b>-</b>	<b>-</b>

Sumber/Source: Kementerian Agama, EMIS, Data Semester Ganjil/Ministry of Religious Affairs, EMIS, Odd semester report data

**Tabel**  
**Table** 4.3.2**Jumlah Tempat Peribadatan Menurut Kecamatan di  
Kabupaten Nias Utara, 2022**  
*Number of Places of Worship by Subdistrict in Nias Utara  
Regency, 2022*

Kecamatan Subdistrict	Masjid Mosque	Mushola Pray Room	Gereja Protestan Protestant Church	Gereja Katholik Catholic Church	Pura Temple	Vihara
(1)	(2)	(3)	(4)	(5)	(6)	(7)
Tugala Oyo	-	-	29	-	-	-
Alasa	-	-	72	22	-	-
Alasa Talumuzoi	-	-	30	7	-	-
Namohalu Esiwa	-	-	55	26	-	-
Sitolu Ori	-	-	37	3	-	-
Tuhemberua	5	-	67	5	-	-
Sawo	8	-	25	6	-	-
Lotu	1	-	42	9	-	-
Lahewa Timur	2	-	24	17	-	-
Afulu	4	-	27	7	-	-
Lahewa	10	-	56	14	-	-
<b>Nias Utara</b>	<b>30</b>	<b>-</b>	<b>464</b>	<b>116</b>	<b>-</b>	<b>-</b>

Sumber/Source: Kementerian Agama, EMIS, Data Semester Ganjil/Ministry of Religious Affairs, EMIS, Odd semester report data

**Tabel**  
**Table** 4.3.3**Jumlah Desa<sup>1</sup>/Kelurahan yang Mengalami Bencana Alam<sup>2</sup>  
Menurut Kecamatan di Kabupaten Nias Utara, 2020–2022**  
**Number of Villages<sup>1</sup>/Kelurahan that Had Natural Disaster<sup>2</sup>  
by Subdistrict in Nias Utara Regency, 2020–2022**

Kecamatan Subdistrict	Banjir/Flood		
	2020	2021	2022
(1)	(2)	(3)	(4)
Tugala Oyo	-	-	-
Alasa	-	-	-
Alasa Talumuzoi	-	-	-
Namohalu Esiwa	-	-	-
Sitolu Ori	-	-	-
Tuhemberua	-	-	-
Sawo	-	-	-
Lotu	-	-	-
Lahewa Timur	-	-	-
Afulu	-	-	-
Lahewa	-	-	-
<b>Nias Utara</b>	-	-	-

Lanjutan Tabel/*Continued Table* 4.3.3

Kecamatan Subdistrict	Gempa Bumi/ <i>Earthquake</i>		
	2020	2021	2022
(1)	(5)	(6)	(7)
Tugala Oyo	-	-	-
Alasa	-	-	-
Alasa Talumuzoi	-	-	-
Namohalu Esiwa	-	-	-
Sitolu Ori	-	-	-
Tuhemberua	-	-	-
Sawo	-	-	-
Lotu	-	-	-
Lahewa Timur	-	-	-
Afulu	-	-	-
Lahewa	-	-	-
<b>Nias Utara</b>	-	-	-



Lanjutan Tabel/*Continued Table* 4.3.3

Kecamatan <i>Subdistrict</i>	Tanah Longsor/ <i>Landslide</i>		
	2020	2021	2022
(1)	(8)	(9)	(10)
Tugala Oyo	-	-	-
Alasa	-	-	-
Alasa Talumuzoi	-	-	-
Namohalu Esiwa	-	-	-
Sitolu Ori	-	-	-
Tuhemberua	-	-	-
Sawo	-	-	-
Lotu	-	-	-
Lahewa Timur	-	-	-
Afulu	-	-	-
Lahewa	-	-	-
<b>Nias Utara</b>	-	-	-

Catatan/*Note*: <sup>1</sup> Desa pada tabel ini termasuk Unit Permukiman Transmigrasi (UPT) yang masih dibina oleh kementerian terkait dan nagari di Provinsi Sumatera Barat/*Villages in this table are included in Transmigration Settlement Unit which is still fostered by the relevant ministries and the nagari in the Province of Sumatera Barat*

Sumber/*Source*: <sup>2</sup> Kejadian dalam setahun sebelum tahun pencacahan/*Occured during the last one year before the enumeration years*  
BPS, Pendataan Potensi Desa (Podes)/*BPS-Statistics Indonesia, Village Potential Data Collecting*

#### 4.4 KEMISKINAN POVERTY

**Tabel 4.4.1** **Garis Kemiskinan, Jumlah, dan Persentase Penduduk Miskin di Kabupaten Nias Utara, 2015–2022**  
*Poverty Line, Number, and Percentage of Poor People in Nias Utara Regency, 2015–2022*

Tahun Year	Garis Kemiskinan (rupiah/kapita/bulan) Poverty Line (rupiah/capita/month)	Jumlah Penduduk Miskin (ribu) Number of Poor People (thousand)	Persentase Penduduk Miskin Percentage of Poor People
(1)	(2)	(3)	(4)
2015	326 303	43,74	32,62
2016	370 371	41,66	30,92
2017	381 696	39,47	29,06
2018	383 552	36,33	26,56
2019	390 564	34,42	24,99
2020	429 836	34,74	25,07
2021	455 118	35,84	25,66
2022	474 533	32,87	23,40

Catatan/Note: ...

Sumber/Source: BPS, Survei Sosial Ekonomi Nasional Maret/BPS-Statistics Indonesia, March National Socioeconomic Survey

**Tabel**  
**Table** 4.4.2

**Indeks Kedalaman Kemiskinan dan Indeks Keparahan Kemiskinan di Kabupaten Nias Utara, 2015–2022**  
**Poverty Gap Index and Poverty Severity Index in Nias Utara Regency, 2015–2022**

Tahun Year	Indeks Kedalaman Kemiskinan Poverty Gap Index	Indeks Keparahan Kemiskinan Poverty Severity Index
(1)	(2)	(3)
2015	5,84	1,60
2016	6,14	1,79
2017	5,30	1,38
2018	5,10	1,40
2019	4,38	1,14
2020	4,12	0,97
2021	4,24	1,10
2022	4,54	1,31

Catatan/Note: ...

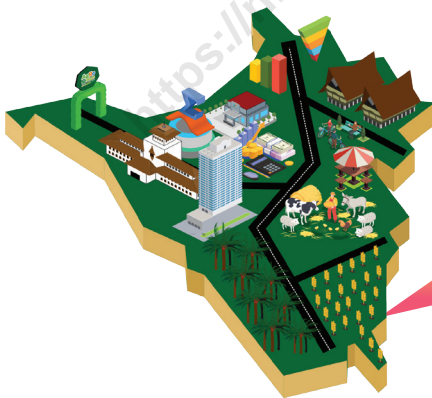
Sumber/Source: BPS, Survei Sosial Ekonomi Nasional Maret/BPS-Statistics Indonesia, March National Socioeconomic Survey



Bab  
Chapter  
**05**

# PERTANIAN, KEHUTANAN PETERNAKAN DAN PERIKANAN

*Agriculture, Forestry,  
Livestock, and Fishery*



Produksi Padi 2022  
51.194,79 ton

Sumber/Source: Dinas Pertanian dan Ketahanan Pangan Kabupaten Nias Utara/  
*Agriculture and Food Security Office of Nias Utara Regency*

**PENJELASAN TEKNIS**

**TECHNICAL NOTES**

1. Lahan sawah adalah lahan pertanian yang berpetak-petak dan dibatasi oleh pematang (galengan), saluran untuk menahan/ menyalurkan air, yang biasanya ditanami padi sawah tanpa memandang dari mana diperoleh atau status lahan tersebut. Lahan yang dimaksud termasuk lahan yang terdaftar di Pajak Bumi Bangunan, Iuran Pembangunan Daerah, lahan bengkok, lahan serobotan, lahan rawa yang ditanami padi dan lahan bekas tanaman tahunan yang telah dijadikan sawah, baik yang ditanami padi, palawija atau tanaman semusim lainnya.
2. Tegal/Kebun adalah lahan pertanian bukan sawah (lahan kering) yang ditanami tanaman semusim atau tahunan dan terpisah dengan halaman sekitar rumah serta penggunaannya tidak berpindah pindah.
3. Ladang/Huma adalah lahan pertanian bukan sawah (lahan kering) yang biasanya ditanami tanaman semusim dan penggunaannya hanya semusim atau dua musim, kemudian akan ditinggalkan bila sudah tidak subur lagi (berpindah-pindah), Kemungkinan lahan ini beberapa tahun kemudian akan dikerjakan kembali jika sudah subur.

1. *Wetland is agricultural land that separated by small dykes to resist water, where the main crop is usually wetland paddy without considering where it is got from or the status of the land. It includes the land that is registered at land income tax office, regional development contribution, 'bengkok' land, illegal ownership, swamps for rice cultivation, and annual crop land mark that has been used as rice field, which are both planted with paddy, secondary crops or the other seasonal crops.*
2. *Dry field/Garden is an dryland (unirrigated land) which is planted with seasonal or annual crops and separately from the yard around the house without shifting.*
3. *Unirrigated agricultural field/ Shifting cultivation land is dryland (unirrigated land) that usually is cultivated for seasonal crops and utilized only for one or two seasons, then it will be left when it is not fertile (shifting), Maybe, this land will be used again in a few years if it has been fertile.*

1. Lahan yang sementara tidak diusahakan adalah lahan yang biasanya diusahakan tetapi untuk sementara (lebih dari 1 (satu) tahun tetapi kurang dari atau sama dengan 2 (dua) tahun) tidak diusahakan, termasuk lahan sawah yang tidak diusahakan selama lebih dari 2 (dua) tahun.
  2. Data pokok tanaman pangan yang dikumpulkan adalah luas panen dan produktivitas (hasil per hektar), Produksi tanaman pangan merupakan hasil perkalian antara luas panen dengan produktivitas. Pengumpulan data luas panen dilakukan setiap bulan dengan pendekatan area kecamatan di seluruh wilayah Indonesia. Pengumpulan data produktivitas dilakukan melalui pengukuran langsung pada plot ubinan berukuran 2½ m x 2½ m. Pengumpulan data produktivitas dilakukan setiap subround (empat bulanan) pada waktu panen petani.
  3. Data produksi padi dan palawija yang disajikan adalah dalam kualitas: gabah kering giling (padi), pipilan kering (jagung), biji kering (kedelai dan kacang tanah), dan umbi basah (ubi kayu dan ubi jalar).
  4. Tanaman sayuran dan buah-buahan semusim Tanaman sayuran semusim adalah tanaman
1. *Temporarily unused land is land that is regularly used but temporarily (more than a year but less or equal than twoyears) is unused, it includes wetland that is not cultivated more than twoyears.*
  2. *The main food crops data collected consists of harvested area and productivity (yield per hectare), Food crops production is generated by harvested area multiplied by productivity. The harvested area data is collected every month using sub Subdistrict area approach in all sub Subdistrict in Indonesia. The productivity data collection is conducted by a direct measurement in 2½m x 2½m crop cutting plot. The productivity measurement is conducted in every subround (four monthly) at the time when farmers are harvesting their crops.*
  3. *Production of paddy and secondary crops data are presented in the form of: dry unhusked rice (paddy), dry loose maize (maize), dry shells crops (soybeans and peanuts), and fresh roots (cassava and sweet potatoes).*
  4. *Seasonal vegetable and fruit plants Seasonal vegetable plants are plants which are the sources of*

1. rawit, jamur, tomat, terung, buncis, ketimun, labu siam, kangkung, bayam, melon, semangka, dan blewah.
  2. Produksi hortikultura adalah hasil menurut bentuk produk dari setiap tanaman sayuran, buahbuahan, biofarmaka dan tanaman hias yang diambil berdasarkan luas yang dipanen/ tanaman yang menghasilkan pada bulan/triwulan laporan.
1. *frech beans, cucumber, pumpkin/ chajota, swamp cabbage, spinach, melon, watermelon, and blewah.*
  2. *Horticulture production is the standard production quantity form of vegetable, fruit, medicinal and ornamental plant based on harvested area/the number of production plants reported monthly/quarterly*

<https://niasutarakab.bps.go.id>



**ULASAN****DESCRIPTION****Hortikultura****Horticultural**

Beberapa tanaman hortikultura yang terdapat di Kabupaten Nias Utara terdiri dari bawang daun, bayam, buncis, cabai besar, cabai rawit, kacang panjang, kangkung, ketimun dan terung.

*Some horticultural plants in Nias Utara Regency consist of scallion, spinach, string beans, big chilies, cayenne pepper, long beans, water spinach, cucumbers and eggplants.*

**Perkebunan****Plantation**

Jenis pertanian di bidang tanaman perkebunan di Kabupaten Nias Utara sangatlah potensial karena merupakan daerah yang cukup subur untuk tanaman perkebunan. Beberapa jenis komoditi yang merupakan andalan masyarakat Kabupaten Nias Utara antara lain: karet, kelapa, kakao dan pinang.

*Types of farming in the areas of plantation crops in West Nias is a potential for an area that is fertile for plantation crops. Some types of commodities that are the mainstay of the people of West Nias include: rubber, coconut, cocoa and nuts.*

**Peternakan****Livestock**

Pada umumnya masyarakat di Kabupaten Nias Utara menggemari kegiatan budidaya peternakan baik itu ternak besar/kecil maupun ternak unggas. Jenis budidaya yang dominan adalah ternak hewan babi dan ayam buras, Kegiatan tersebut merupakan kegiatan sampingan setelah bercocok tanam perkebunan yang dilakukan oleh petani di kawasan masing-masing rumah penduduk.

*In general, people in West Nias fond of aquaculture farms both large livestock/poultry or small livestock. This type of culture is dominated by cattle pigs and local chickens, The activity is a sideline activity after planting plantation by farmers in the respective houses.*

### **Perikanan**

Sebagai daerah kepulauan maka Kabupaten Nias Utara sangat potensial terhadap perikanan laut. Sebagian besar hasil perikanan laut tersebut merupakan hasil tangkapan nelayan tradisional sehingga hasil tangkapan yang diperoleh setiap tahunnya relatif masih rendah.

Selain perikanan laut, perikanan darat juga menyimpan potensi yang cukup menjanjikan di Kabupaten Nias Utara, Namun untuk saat ini perikanan darat masih kurang dikembangkan dengan baik.

### **Fishery**

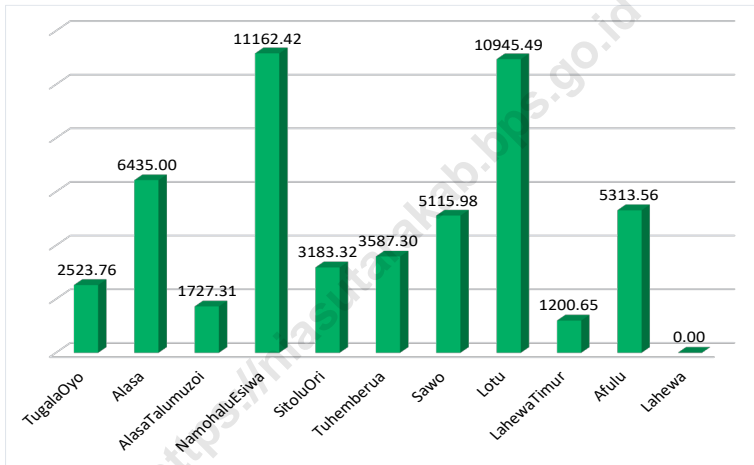
*As the islands the West Nias potential of the marine fisheries. Most of the marine fisheries are the catch of traditional fishermen to catch earned each year is relatively low.*

*In addition to marine fisheries, inland fisheries also holds the potential is quite promising in West Nias, But for now inland fisheries is still less developed.*

<https://niasutarakab.go.id>

**Gambar** 5.1  
**Figures**

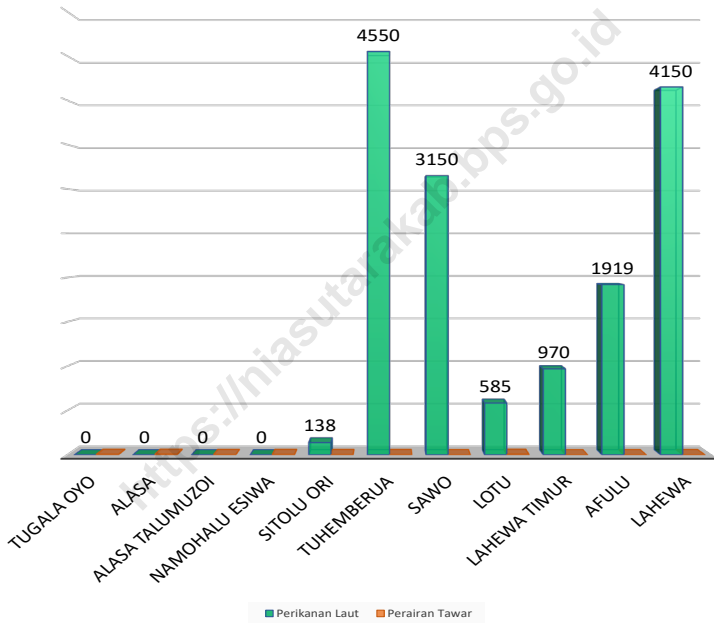
**Produksi Padi Menurut Kecamatan di Kabupaten Nias Utara (ton), 2022**  
**Production of Rice Fields by Subdistrict in Nias Utara Regency (ton), 2022**



Sumber/Source: Dinas Pertanian dan Ketahanan Pangan Kabupaten Nias Utara/ Agriculture and Food Security Office of Nias Utara Regency

**Gambar** 5.2  
**Figures**

**Jumlah Produksi Ikan di Kabupaten Nias Utara, 2022**  
**Production Number of Fish by Subdistrict in Nias Utara**  
**Regency, 2022**



Sumber/Source: Dinas Kelautan dan Perikanan Kabupaten Nias Utara/ Office of Marine and Fisheries Of Nias Utara Regency

## 5.1 HORTIKULTURA HORTICULTURE

**Tabel** 5.1.1 **Luas Panen Tanaman Sayuran Menurut Kecamatan dan Jenis Tanaman di Kabupaten Nias Utara (ha), 2021 dan 2022\***  
*Harvested Area of Vegetables by Subdistrict and Kind of Plant in Nias Utara Regency (ha), 2021 and 2022\**

Kecamatan Subdistrict	Bawang Merah Shallot		Terung Eggplant	
	2021	2022*	2021	2022
(1)	(2)	(3)	(4)	(5)
Tugala Oyo	-	0	-	2
Alasa	-	0	-	3
Alasa Talumuzoi	-	0	-	2
Namohalu Esiwa	-	0	-	3,5
Sitolu Ori	-	0	-	5
Tuhemberua	-	0	-	2
Sawo	-	0	-	2
Lotu	-	0,5	-	3
Lahewa Timur	-	0	-	5
Afulu	-	0	-	2
Lahewa	-	0	-	15
<b>Nias Utara</b>	-	<b>0,5</b>	-	<b>44,5</b>

Lanjutan Tabel/Continued Table 5.1.1

Kecamatan Subdistrict	Cabai Keriting Curly Chili		Cabai Rawit Chili/Cayenne Pepper	
	2021	2022	2021	2022
(1)	(6)	(7)	(8)	(9)
Tugala Oyo	-	-	-	2
Alasa	-	-	-	2
Alasa Talumuzoi	-	-	-	2
Namohalu Esiwa	-	-	-	5
Sitolu Ori	2	-	-	4
Tuhemberua	1	-	-	5
Sawo	-	-	-	3,5
Lotu	-	-	-	2,5
Lahewa Timur	7	-	-	8
Afulu	1	-	-	3
Lahewa	5	-	-	10
<b>Nias Utara</b>	<b>16</b>	<b>-</b>		<b>47</b>

Lanjutan Tabel/*Continued Table* 5.1.1

Kecamatan Subdistrict	Bawang Daun Scallion		Kacang Panjang Cabbage		Tomat Tomato	
	2021	2022	2021	2022	202	2022
(1)	(10)	(11)	(12)	(13)	(14)	(15)
Tugala Oyo	0	3	0	2	0	1
Alasa	0	4	0	3	0	2
Alasa Talumuzoi	0	2	0	3	0	1
Namohalu Esiwa	0	3	0	5	0	1
Sitolu Ori	0	4	0	4	0	2
Tuhemberua	0	2	0	4	0	2
Sawo	0	2	0	2	0	1
Lotu	0	3	0	2	0	2
Lahewa Timur	0	6	0	6	0	3
Afulu	0	5	0	2	0	1
Lahewa	0	7	0	15	0	3
<b>Nias Utara</b>	<b>0</b>	<b>41</b>	<b>0</b>	<b>48</b>	<b>0</b>	<b>19</b>

Lanjutan Tabel/Continued Table 5.1.1

Kecamatan Subdistrict	Bawang Putih Garlic		Kangkung Water spinach		Bayam spinach	
	2021	2022	2021	2022	2021	2022
(1)	(16)	(17)	(18)	(19)	(20)	(21)
Tugala Oyo	-	0	-	1	-	0,5
Alasa	-	0	-	1	-	1
Alasa Talumuzoi	-	0	-	0,75	-	1
Namohalu Esiwa	-	0	-	1,55	-	0,5
Sitolu Ori	-	0	-	2	-	3
Tuhemberua	-	0	-	2	-	2
Sawo	-	0	-	2	-	1
Lotu	-	0	-	4	-	2,25
Lahewa Timur	-	0	-	1	-	2
Afulu	-	0	-	1	-	1
Lahewa	-	0	-	18	-	15
<b>Nias Utara</b>	-	<b>0</b>	-	<b>34,3</b>	-	<b>29,25</b>

Sumber/Source: BPS, Statistik Pertanian Hortikultura SPH-SBS/BPS-Statistics Indonesia, Agricultural Statistic for Horticulture SPH-SBS



Lanjutan Tabel/*Continued Table* 5.1.1

Kecamatan Subdistrict	Buncis Curly Chili		Kentimun Cucumber	
	2021	2022	2021	2022
(1)	(6)	(7)	(8)	(9)
Tugala Oyo	-	0	-	1
Alasa	-	0	-	2
Alasa Talumuzoi	-	0	-	2,25
Namohalu Esiwa	-	0	-	1
Sitolu Ori	-	0	-	3
Tuhemberua	-	0	-	2
Sawo	-	0	-	1
Lotu	-	2	-	2
Lahewa Timur	-	1	-	7
Afulu	-	0	-	1
Lahewa	-	5	-	8
<b>Nias Utara</b>	<b>-</b>	<b>8</b>		<b>30,25</b>

**Tabel 5.1.2** **Produksi Tanaman Sayuran Menurut Kecamatan dan Jenis Tanaman di Kabupaten Nias Utara (kuintal), 2022 dan 2022\***  
**Production of Vegetables by Subdistrict and Kind of Plant in Nias Utara Regency (quintal), 2022 and 2022\***

Kecamatan Subdistrict	Bawang Merah Shallot		Terong Eggplant	
	2021	2022*	2021	2022*
(1)	(2)	(3)	(4)	(5)
Tugala Oyo	-	0	-	6
Alasa	-	0	-	9
Alasa Talumuzoi	-	0	-	6
Namohalu Esiwa	-	0	-	10,5
Sitolu Ori	-	0	-	15
Tuhemberua	-	0	-	6
Sawo	-	0	-	6
Lotu	-	1,5	-	10,5
Lahewa Timur	-	0	-	17,5
Afulu	-	0	-	6
Lahewa	-	0	-	52,5
<b>Nias Utara</b>		<b>1,5</b>		<b>145</b>

Lanjutan Tabel/*Continued Table* 5.1.2

Kecamatan Subdistrict	Cabai Keriting <i>Curly Chili</i>		Cabai Rawit <i>Chili/Cayenne Pepper</i>	
	2021	2022	2021	2022
(1)	(6)	(7)	(8)	(9)
Tugala Oyo	-	7	-	7
Alasa	-	7	-	7
Alasa Talumuzoi	-	7	-	7
Namohalu Esiwa	-	20	-	20
Sitolu Ori	-	16	-	16
Tuhemberua	-	20	-	20
Sawo	-	14	-	14
Lotu	-	10	-	10
Lahewa Timur	-	32	-	32
Afulu	-	10,5	-	10,5
Lahewa	-	40	-	40
<b>Nias Utara</b>		<b>173</b>		<b>183,5</b>

Lanjutan Tabel/Continued Table 5.1.2

Kecamatan Subdistrict	Bawang Daun Potato		Kacang Panjang Snake Bean		Tomat Tomato	
	2021	2022 <sup>x</sup>	2021	2022 <sup>x</sup>	2021	2022 <sup>x</sup>
(1)	(10)	(11)	(12)	(13)	(14)	(15)
Tugala Oyo	-	9	-	4,6	-	1
Alasa	-	12	-	7,5	-	2
Alasa Talumuzoi	-	6	-	7,7	-	1
Namohalu Esiwa	-	9	-	11,5	-	1
Sitolu Ori	-	13,2	-	10	-	2
Tuhemberua	-	7	-	10	-	2
Sawo	-	7	-	5	-	3
Lotu	-	10,5	-	5	-	3
Lahewa Timur	-	21	-	18	-	8
Afulu	-	15	-	5	-	2
Lahewa	-	24,5	-	45	-	3
<b>Nias Utara</b>		<b>134,2</b>		<b>129,3</b>		<b>30</b>

Lanjutan Tabel/*Continued Table* 5.1.2

Kecamatan Subdistrict	Bawang Putih Garlic		Kangkung		Bayam	
	2021	2022	2021	2022	2021	2022
(1)	(16)	(17)	(18)	(19)	(20)	(21)
Tugala Oyo	-	0	-	2,5	-	1,5
Alasa	-	0	-	2,5	-	3
Alasa Talumuzoi	-	0	-	1,875	-	3
Namohalu Esiwa	-	0	-	3,875	-	1,5
Sitolu Ori	-	0	-	5	-	9
Tuheberua	-	0	-	5	-	6
Sawo	-	0	-	5	-	3
Lotu	-	0	-	10	-	6,75
Lahewa Timur	-	0	-	3	-	6
Afulu	-	0	-	2,5	-	3
Lahewa	-	0	-	45	-	45
<b>Nias Utara</b>		<b>0</b>		<b>86,25</b>		<b>87,75</b>

Catatan/Note: ...

Sumber/Source: BPS, Statistik Pertanian Hortikultura SPH-SBS/BPS-Statistics Indonesia, Agricultural Statistic for Horticulture SPH-SBS

Lanjutan Tabel/Continued Table 5.1.1

Kecamatan Subdistrict	Buncis Curly Chili		Ketimun Cucumber	
	2021	2022	2021	2022
(1)	(6)	(7)	(8)	(9)
Tugala Oyo	-	0	-	-
Alasa	-	0	-	8
Alasa Talumuzoi	-	0	-	9
Namohalu Esiwa	-	0	-	4
Sitolu Ori	-	0	-	12
Tuهمberua	-	0	-	8
Sawo	-	0	-	44
Lotu	-	6	-	8
Lahewa Timur	-	3	-	31,5
Afulu	-	0	-	4
Lahewa	-	15	-	36
<b>Nias Utara</b>	-	<b>24</b>		<b>164.5</b>

**Tabel**  
**Table** 5.1.3

**Luas Panen Tanaman Sayuran dan Buah-buahan Semusim Menurut Jenis Tanaman di Kabupaten Nias Utara (ha), 2019–2022**  
**Harvested Area of Seasonal Vegetables and Fruits by Kind of Plant in Nias Utara Regency (ha), 2019–2022**

Jenis Tanaman/Kind of Plants	2019	2020	2021	2022*
(1)	(2)	(3)	(4)	(5)
<b>Sayuran/Vegetables:</b>	-	-	-	-
Bawang Daun/ <i>Scallion</i>	-	-	-	90,45
Bawang Merah/ <i>Shallots</i>	-	-	-	0
Bawang Putih/ <i>Garlic</i>	-	-	-	0
Bayam/ <i>Spinach</i>	-	-	-	100,45
Buncis/ <i>String Bean</i>	-	-	-	43,5
Cabai Besar/ <i>TW/Teropong/Chili/Big Chili</i>	42	26	-	-
Cabai Keriting/ <i>Curly Chili</i>	32	16	-	-
Cabai Rawit/ <i>Chili/Cayenne Pepper</i>	-	-	-	175,35
Jamur Tiram/ <i>Mushrooms</i>	-	-	-	0
Jamur Merang/ <i>Mushrooms</i>	-	-	-	0
Jamur Lainnya/ <i>Mushrooms</i>	-	-	-	0
Kacang Merah/ <i>Red Beans</i>	-	-	-	0
Kacang Panjang/ <i>Long Beans</i>	-	-	-	148,15
Kangkung/ <i>Water Spinach</i>	-	-	-	120,45
Kembang Kol/ <i>Cauliflower</i>	-	-	-	0

Lanjutan Tabel/Continued Table 5.1.3

Jenis Tanaman/Kind of Plants	2019	2020	2022	2022*
(1)	(2)	(3)	(4)	(5)
Ketimun/Cucumber	-	-	-	101,39
Kubis/Cabbage	-	-	-	0
Labu Siam/Chayote	-	-	-	0
Lobak/Radish	-	-	-	0
Petsai/Chinese Cabbage/Mustard Green	-	-	-	0
Terung/Eggplant	-	-	-	97,9
Tomat/Tomato	-	-	-	30
Wortel/Carrot	-	-	-	0
<b>Buah–buahan/Fruits:</b>				
Blewah/Blewah	-	-	-	0
Melon/Melon	-	-	-	0
Semangka/Watermelon	-	-	-	0

Catatan/Note: ...

Sumber/Source: BPS, Statistik Pertanian Hortikultura SPH-SBS/BPS-Statistics Indonesia, Agricultural Statistic for Horticulture SPH-SBS



**Tabel**  
**Table** 5.1.4

**Produksi Tanaman Sayuran dan Buah-buahan Semusim Menurut Jenis Tanaman di Kabupaten Nias Utara (kuintal), 2019–2022**

*Production of Seasonal Vegetables and Fruits by Kind of Plant in Nias Utara Regency (quintal), 2019–2022*

Jenis Tanaman/Kind of Plants	2019	2020	2021	2022 <sup>a</sup>
(1)	(2)	(3)	(4)	(5)
<b>Sayuran/Vegetables:</b>	-	-	-	-
Bawang Daun/Scallion	-	-	-	-
Bawang Merah/Shallots	-	-	-	-
Bawang Putih/Garlic	-	-	-	-
Bayam/Spinach	-	-	-	-
Buncis/String Bean	-	-	-	-
Cabai Besar/TW/Teropong/Chili/Big Chili	141	68	-	-
Cabai Keriting/Curly Chili	104	44	-	-
Cabai Rawit/Chili/Cayenne Pepper	-	-	-	-
Jamur Tiram <sup>1</sup> /Mushrooms <sup>1</sup>	-	-	-	-
Jamur Merang <sup>1</sup> /Mushrooms <sup>1</sup>	-	-	-	-
Jamur Lainnya <sup>1</sup> /Mushrooms <sup>1</sup>	-	-	-	-
Kacang Merah/Red Beans	-	-	-	-
Kacang Panjang/Long Beans	-	-	-	-
Kangkung/Water Spinach	-	-	-	-
Kembang Kol/Cauliflower	-	-	-	-
Kentang/Potato	-	-	-	-

Lanjutan Tabel/*Continued Table 5.1.3*

Jenis Tanaman/ <i>Kind of Plants</i>	2019	2020	2021	2022*
(1)	(2)	(3)	(4)	(5)
Ketimun/ <i>Cucumber</i>	-	-	-	-
Kubis/ <i>Cabbage</i>	-	-	-	-
Labu Siam/ <i>Chayote</i>	-	-	-	-
Lobak/ <i>Radish</i>	-	-	-	-
Petsai/ <i>Chinese Cabbage/Mustard Green</i>	-	-	-	-
Terung/ <i>Eggplant</i>	-	-	-	-
Tomat/ <i>Tomato</i>	-	-	-	-
Wortel/ <i>Carrot</i>	-	-	-	-
<b>Buah–buahan/<i>Fruits:</i></b>				
Blewah/ <i>Blewah</i>	-	-	-	-
Melon/ <i>Melon</i>	-	-	-	-
Semangka/ <i>Watermelon</i>	-	-	-	-

Catatan/*Note:* ...

Sumber/*Source:* BPS, Statistik Pertanian Hortikultura SPH-SBS/*BPS-Statistics Indonesia, Agricultural Statistic for Horticulture SPH-SBS*

**Tabel**  
**Table** 5.1.5

**Luas Panen Tanaman Biofarmaka Menurut Kecamatan dan Jenis Tanaman di Kabupaten Nias Utara (m<sup>2</sup>), 2021 dan 2022**  
*Harvested Area of Medicinal Plants by Subdistrict and Kind of Plant in Nias Utara Regency (m<sup>2</sup>), 2021 and 2022*

Kecamatan Subdistrict	Jahe Ginger		Laos/Lengkuas Galanga		Kencur East Indian Galangal	
	2021	2022 <sup>x</sup>	2021	2022	2021	2022 <sup>x</sup>
(1)	(2)	(3)	(4)	(5)	(6)	(7)
Tugala Oyo	-	0	-	0	-	0
Alasa	-	0	-	0	-	0
Alasa Talumuzoi	-	0	-	0	-	0
Namohalu Esiwa	-	0	-	0	-	0
Sitolu Ori	-	1	-	0	-	0
Tuhemberua	-	2	-	0	-	0
Sawo	-	0	-	0	-	0
Lotu	-	0,54	-	0	-	0
Lahewa Timur	-	9,5	-	1,1	-	0
Afulu	-	3	-	2	-	0
Lahewa	-	0,8	-	0,1	-	0
<b>Nias Utara</b>		<b>16,84</b>		<b>2,2</b>		<b>0</b>

Lanjutan Tabel/*Continued Table* 5.1.5

Kecamatan Subdistrict	Kunyit Turmeric	
	2021	2022 <sup>x</sup>
(1)	(8)	(9)
Tugala Oyo	-	0
Alasa	-	0
Alasa Talumuzoi	-	0
Namohalu Esiwa	-	0
Sitolu Ori	-	3
Tuhemberua	-	1
Sawo	-	0
Lotu	-	0
Lahewa Timur	-	1,1
Afulu	-	4
Lahewa	-	0,4
<b>Nias Utara</b>		<b>9,5</b>

Sumber/*Source*: BPS, Statistik Pertanian Hortikultura SPH-TBF/BPS-Statistics Indonesia, Agricultural Statistic for Horticulture SPH-TBF

**Tabel**  
**Table** 5.1.6

**Produksi Tanaman Biofarmaka Menurut Kecamatan dan Jenis Tanaman di Kabupaten Nias Utara (kg), 2022 dan 2022**

*Production of Medicinal Plants by Subdistrict and Kind of Plant in Nias Utara Regency (kg), 2022 and 2022*

Kecamatan Subdistrict	Jahe Ginger		Laos/Lengkuas Galanga		Kencur East Indian Galangal	
	2022	2022 <sup>x</sup>	2022	2022 <sup>x</sup>	2022	2022 <sup>x</sup>
(1)	(2)	(3)	(4)	(5)	(6)	(7)
Tugala Oyo	-	-	-	-	-	-
Alasa	-	-	-	-	-	-
Alasa Talumuzoi	-	-	-	-	-	-
Namohalu Esiwa	-	-	-	-	-	-
Sitolu Ori	-	-	-	-	-	-
Tuhemberua	-	-	-	-	-	-
Sawo	-	-	-	-	-	-
Lotu	-	-	-	-	-	-
Lahewa Timur	-	-	-	-	-	-
Afulu	-	-	-	-	-	-
Lahewa	-	-	-	-	-	-
<b>Nias Utara</b>						

Lanjutan Tabel/*Continued Table* 5.1.6

Kecamatan Subdistrict	Kunyit Turmeric	
	2022	2022 <sup>x</sup>
(1)	(8)	(9)
Tugala Oyo	-	
Alasa	-	
Alasa Talumuzoi	-	
Namohalu Esiwa	-	
Sitolu Ori	-	
Tuhemberua	-	
Sawo	-	
Lotu	-	
Lahewa Timur	-	
Afulu	-	
Lahewa	-	
<b>Nias Utara</b>		

Sumber/*Source*: BPS, Statistik Pertanian Hortikultura SPH-TBF/*BPS-Statistics Indonesia, Agricultural Statistic for Horticulture SPH-TBF*

**Tabel**  
**Table** 5.1.7**Luas Panen Tanaman Biofarmaka Menurut Jenis Tanaman di Kabupaten Nias Utara (m<sup>2</sup>), 2019–2022**  
**Harvested Area of Medicinal Plants by Kind of Plant in Nias Utara Regency (m<sup>2</sup>), 2019–2022**

Jenis Tanaman Kind of Plants	2019	2020	2022	2022 <sup>x</sup>
(1)	(2)	(3)	(4)	(5)
Jeruk Nipis <sup>1</sup>	-	-	-	-
Mahkota Dewa <sup>1</sup> / <i>Phaleria Macrocarpa</i> <sup>1</sup>	-	-	-	-
Serai	-	-	-	-
Jahe/ <i>Ginger</i>	-	-	-	16,9
Kapulaga/ <i>Java Cardamon</i>	-	-	-	-
Kencur/ <i>East Indian Galangal</i>	-	-	-	-
Kunyit/ <i>Turmeric</i>	-	-	-	9,5
Laos/ <i>Lengkuas/Galanga</i>	-	-	-	3,2
Lempuyang/ <i>Zingiber Aromaticum</i>	-	-	-	-
Lidah Buaya/ <i>Aloevera</i>	-	-	-	-
Mengkudu <sup>1</sup> / <i>Indian Mulberry</i> <sup>1</sup>	-	-	-	-
Temuireng/ <i>Black Turmeric</i>	-	-	-	-
Temukunci/ <i>Chinese Keys</i>	-	-	-	-
Temulawak/ <i>Java Turmeric</i>	-	-	-	-
Sambiloto/ <i>King of Bitter</i>	-	-	-	-

Catatan/Note: <sup>1</sup> Satuan luas panen dalam pohon/The unit of harvested area are tree

Sumber/Source: BPS, Statistik Pertanian Hortikultura SPH-TBF/BPS-Statistics Indonesia, Agricultural Statistic for Horticulture SPH-TBF

**Tabel** 5.1.8 **Produksi Tanaman Biofarmaka Menurut Jenis Tanaman di Kabupaten Nias Utara (kg), 2019–2022**  
**Table** 5.1.8 **Production of Medicinal Plants by Kind of Plant in Nias Utara Regency (kg), 2019–2022**

Jenis Tanaman Kind of Plants	2019	2020	2022	2022 <sup>x</sup>
(1)	(2)	(3)	(4)	(5)
Jeruk Nipis	-	-	-	-
Mahkota Dewa/ <i>Phaleria Macrocarpa</i>	-	-	-	-
Serai	-	-	-	-
Jahe/ <i>Ginger</i>	-	-	-	-
Kapulaga/ <i>Java Cardamon</i>	-	-	-	-
Kencur/ <i>East Indian Galangal</i>	-	-	-	-
Kunyit/ <i>Turmeric</i>	-	-	-	-
Laos/ <i>Lengkuas/Galanga</i>	-	-	-	-
Lempuyang/ <i>Zingiber Aromaticum</i>	-	-	-	-
Lidah Buaya/ <i>Aloevera</i>	-	-	-	-
Mengkudu/ <i>Indian Mulberry</i>	-	-	-	-
Temuireng/ <i>Black Turmeric</i>	-	-	-	-
Temukunci/ <i>Chinese Keys</i>	-	-	-	-
Temulawak/ <i>Java Turmeric</i>	-	-	-	-
Sambiloto/ <i>King of Bitter</i>	-	-	-	-

Catatan/Note: ...

Sumber/Source: BPS, Statistik Pertanian Hortikultura SPH-TBF/BPS-Statistics Indonesia, Agricultural Statistic for Horticulture SPH-TBF



**Tabel**  
**Table** 5.1.9**Luas Panen Tanaman Hias Menurut Kecamatan dan Jenis Tanaman di Kabupaten Nias Utara (m<sup>2</sup>), 2022 dan 2022<sup>x</sup>**  
**Harvested Area of Ornamental Plants by Subdistrict and Kind of Plant in Nias Utara Regency (m<sup>2</sup>), 2022 and 2022<sup>x</sup>**

Kecamatan Subdistrict	Angrek Pot/Orchid		Anggrek Potong/Orchid	
	2021	2022 <sup>x</sup>	2021	2022 <sup>x</sup>
(1)	(2)	(3)	(4)	(5)
Tugala Oyo	-	0	-	0
Alasa	-	0	-	0
Alasa Talumuzoi	-	0	-	0
Namohalu Esiwa	-	0	-	0
Sitolu Ori	-	0	-	0
Tuhemberua	-	0	-	0
Sawo	-	0	-	0
Lotu	-	0	-	0
Lahewa Timur	-	0	-	0
Afulu	-	0	-	0
Lahewa	-	0	-	0
<b>Nias Utara</b>	<b>-</b>	<b>0</b>	<b>-</b>	<b>0</b>

Lanjutan Tabel/*Continued Table* 5.1.9

Kecamatan Subdistrict	Krisan/Chrysantemum		Mawar/Rose	
	2022	2022 <sup>x</sup>	2022	2022 <sup>x</sup>
(1)	(6)	(7)	(8)	(9)
Tugala Oyo	-	0	-	0
Alasa	-	0	-	0
Alasa Talumuzoi	-	0	-	0
Namohalu Esiwa	-	0	-	0
Sitolu Ori	-	0	-	0
Tuhemberua	-	0	-	0
Sawo	-	0	-	0
Lotu	-	0	-	0
Lahewa Timur	-	0	-	0
Afulu	-	0	-	0
Lahewa	-	0	-	0
<b>Nias Utara</b>	-	<b>0</b>	-	<b>0</b>

Lanjutan Tabel/*Continued Table* 5.1.9

Kecamatan Subdistrict	Sedap Malam/Tuberose		Komoditas daerah		Komoditas daerah	
	2021	2022*	2021	2022*	2021	2022*
(1)	(10)	(11)	(12)	(13)	(14)	(15)
Tugala Oyo	-	0	-	-	-	-
Alasa	-	0	-	-	-	-
Alasa Talumuzoi	-	0	-	-	-	-
Namohalu Esiwa	-	0	-	-	-	-
Sitolu Ori	-	0	-	-	-	-
Tuhemberua	-	0	-	-	-	-
Sawo	-	0	-	-	-	-
Lotu	-	0	-	-	-	-
Lahewa Timur	-	0	-	-	-	-
Afulu	-	0	-	-	-	-
Lahewa	-	0	-	-	-	-
<b>Nias Utara</b>	-	<b>0</b>	-	-	-	-

Catatan/*Note*: ...Sumber/*Source*: BPS, Statistik Pertanian Hortikultura SPH-TH/BPS-Statistics Indonesia, *Agricultural Statistik for Horticulture SPH-TH*

**Tabel**  
**Table** 5.1.10

**Produksi Tanaman Hias Menurut Kecamatan dan Jenis Tanaman di Kabupaten Nias Utara (tangkai), 2022 dan 2022<sup>x</sup>**  
*Production of Ornamental Plants by Subdistrict and Kind of Plant in Nias Utara Regency (stalks), 2022 and 2022<sup>x</sup>*

Kecamatan Subdistrict	Angrek Pot/Orchid		Anggrek Potong/Orchid	
	2021	2022 <sup>x</sup>	2021	2022 <sup>x</sup>
(1)	(2)	(3)	(4)	(5)
Tugala Oyo	-	0	-	0
Alasa	-	0	-	0
Alasa Talumuzoi	-	0	-	0
Namohalu Esiwa	-	0	-	0
Sitolu Ori	-	0	-	0
Tuhemberua	-	0	-	0
Sawo	-	0	-	0
Lotu	-	0	-	0
Lahewa Timur	-	0	-	0
Afulu	-	0	-	0
Lahewa	-	0	-	0
<b>Nias Utara</b>	<b>-</b>	<b>0</b>	<b>-</b>	<b>0</b>

Lanjutan Tabel/*Continued Table* 5.1.10

Kecamatan Subdistrict	Krisan/ <i>Chrysantemum</i>		Mawar/ <i>Rose</i>	
	2021	2022 <sup>x</sup>	2021	2022 <sup>x</sup>
(1)	(6)	(7)	(8)	(9)
Tugala Oyo	-	-	-	0
Alasa	-	-	-	0
Alasa Talumuzoi	-	-	-	0
Namohalu Esiwa	-	-	-	0
Sitolu Ori	-	-	-	0
Tuhemberua	-	-	-	0
Sawo	-	-	-	0
Lotu	-	-	-	0
Lahewa Timur	-	-	-	0
Afulu	-	-	-	0
Lahewa	-	-	-	0
<b>Nias Utara</b>				<b>0</b>

Lanjutan Tabel/*Continued Table* 5.1.10

Kecamatan Subdistrict	Sedap Malam/Tuberose		Komoditas daerah		Komoditas daerah	
	2021	2022 <sup>x</sup>	2021	2022 <sup>x</sup>	2021	2022 <sup>x</sup>
(1)	(10)	(11)	(12)	(13)	(14)	(15)
Tugala Oyo	-	-	-	-	-	-
Alasa	-	-	-	-	-	-
Alasa Talumuzoi	-	-	-	-	-	-
Namohalu Esiwa	-	-	-	-	-	-
Sitolu Ori	-	-	-	-	-	-
Tuhemberua	-	-	-	-	-	-
Sawo	-	-	-	-	-	-
Lotu	-	-	-	-	-	-
Lahewa Timur	-	-	-	-	-	-
Afulu	-	-	-	-	-	-
Lahewa	-	-	-	-	-	-
<b>Nias Utara</b>						

Sumber/*Source*: BPS, Statistik Pertanian Hortikultura SPH-TH/*BPS-Statistics Indonesia, Agricultural Statistik for Horticulture SPH-TH*

**Tabel**  
**Table** 5.1.11

**Luas Panen Tanaman Hias Menurut Jenis Tanaman di  
Kabupaten Nias Utara (m<sup>2</sup>), 2019–2022**  
**Harvested Area of Ornamental Plants by Kind of Plant in  
Nias Utara Regency (m<sup>2</sup>), 2019–2022**

Jenis Tanaman <i>Kind of Plants</i>	2019	2020	2022	2022*
(1)	(2)	(3)	(4)	(5)
Aglaonema	-	-	-	-
Anggrek Pot/ <i>Orchid</i>	-	-	-	-
Anggrek Potong/ <i>Orchid</i>	-	-	-	-
Anthurium Bunga/ <i>Flamingo Lily Flower</i>	-	-	-	-
Bromelia	-	-	-	-
Bugenvil	-	-	-	-
Cordyline	-	-	-	-
Dracaena/ <i>Dracaena</i>	-	-	-	-
Gerbera ( <i>Herbras</i> )	-	-	-	-
Heliconia (Pisang-Pisangan)	-	-	-	-
Ixora ( <i>Soka</i> )	-	-	-	-
Krisan/ <i>Chrysantemum</i>	-	-	-	-
Mawar/ <i>Rose</i>	-	-	-	-
Melati/ <i>Jasmine</i>	-	-	-	-
Pakis/ <i>Leather Leaf Fern</i>	-	-	-	-
Palem/ <i>Palm</i>	-	-	-	-
Phylodendron/ <i>Phylodendron</i>	-	-	-	-
Puring	-	-	-	-
Sansevieria ( <i>Pedang-Pedangan</i> )	-	-	-	-
Sedap Malam/ <i>Tuberose</i>	-	-	-	-

Catatan/Note: ...

Sumber/Source: BPS, Statistik Pertanian Hortikultura SPH-TH/BPS-Statistics Indonesia, Agricultural Statistik for Horticulture SPH-TH

**Tabel**  
**Table** 5.1.12

**Produksi Tanaman Hias Menurut Jenis Tanaman di  
Kabupaten Nias Utara (tangkai), 2019–2022**  
*Production of Ornamental Plants by Kind of Plant n Nias  
Utara Regency (stalks), 2019–2022*

Jenis Tanaman <i>Kind of Plants</i>	2019	2020	2022	2022*
(1)	(2)	(3)	(4)	(5)
Aglaonema <sup>1</sup>	-	-	-	-
Anggrek Pot <sup>1</sup> / <i>Orchid</i> <sup>1</sup>	-	-	-	-
Anggrek Potong/ <i>Orchid</i>	-	-	-	-
Anthurium Bunga <sup>1</sup> / <i>Flamingo Lily Flower</i> <sup>1</sup>	-	-	-	-
Bromelia <sup>1</sup>	-	-	-	-
Bugenvil <sup>1</sup>	-	-	-	-
Cordyline <sup>1</sup>	-	-	-	-
Dracaena <sup>1</sup> / <i>Dracaena</i> <sup>1</sup>	-	-	-	-
Gerbera ( <i>Herbras</i> )	-	-	-	-
Heliconia (Pisang-Pisangan) <sup>1</sup>	-	-	-	-
<i>Ixora (Soka)</i> <sup>1</sup>	-	-	-	-
Krisan/ <i>Chrysantemum</i>	-	-	-	-
Mawar/Rose	-	-	-	-
Melati <sup>2</sup> / <i>Jasmine</i> <sup>2</sup>	-	-	-	-
Pakis <sup>2</sup> / <i>Leather Leaf Fern</i> <sup>2</sup>	-	-	-	-
Palem <sup>1</sup> / <i>Palm</i> <sup>1</sup>	-	-	-	-
Phylodendron <sup>1</sup> / <i>Phylodendron</i> <sup>1</sup>	-	-	-	-
Puring <sup>1</sup>	-	-	-	-
Sansevieria (Pedang-Pedangan) <sup>1</sup>	-	-	-	-
Sedap Malam/ <i>Tuberose</i>	-	-	-	-

Catatan/Note: <sup>1</sup> Satuan produksi dalam pohon/*The unit of production are tree*

<sup>2</sup> Satuan produksi dalam kg/*The unit of production are kg*

Sumber/Source: BPS, Statistik Pertanian Hortikultura SPH-TH/BPS-Statistics Indonesia, *Agricultural Statistik for Horticulture SPH-TH*



**Tabel**  
**Table** 5.1.13

**Produksi Buah-buahan Menurut Kecamatan dan Jenis Tanaman di Kabupaten Nias Utara (kuintal), 2022 dan 2022<sup>x</sup>**

*Production of Fruits by Subdistrict and Kind of Plant in Nias Utara Regency (kuintal), 2022 and 2022<sup>x</sup>*

Kecamatan Subdistrict	Mangga/Mango		Durian/Durian	
	2021	2022 <sup>x</sup>	2021	2022 <sup>x</sup>
(1)	(2)	(3)	(4)	(5)
Tugala Oyo	-	2,5	-	7,75
Alasa	-	2	-	3,7
Alasa Talumuzoi	-	0	-	7,75
Namohalu Esiwa	-	0	-	7,75
Sitolu Ori	-	2,5	-	7,74
Tuhemberua	-	2,5	-	5,75
Sawo	-	2,3	-	7,5
Lotu	-	2,4	-	7,5
Lahewa Timur	-	2,5	-	7,5
Afulu	-	0	-	7,5
Lahewa	-	0	-	0
<b>Nias Utara</b>	<b>-</b>	<b>104,9</b>	<b>-</b>	<b>70,44</b>

Lanjutan Tabel/*Continued Table* 5.1.13

Kecamatan Subdistrict	Jeruk Siam/Orange/Tangerine		Pisang/Banana	
	2021	2022 <sup>x</sup>	2021	2022 <sup>x</sup>
(1)	(6)	(7)	(8)	(9)
Tugala Oyo	-	-	-	7
Alasa	-	-	-	120
Alasa Talumuzoi	-	-	-	176
Namohalu Esiwa	-	-	-	74
Sitolu Ori	-	-	-	284
Tuhemberua	-	-	-	128
Sawo	-	-	-	73
Lotu	-	-	-	218
Lahewa Timur	-	-	-	432
Afulu	-	-	-	327
Lahewa	-	-	-	216
<b>Nias Utara</b>				<b>2 055</b>

Lanjutan Tabel/*Continued Table* 5.1.13

Kecamatan Subdistrict	Pepaya/Papaya		Salak/Snakefruit	
	2021	2022 <sup>x</sup>	2021	2022 <sup>x</sup>
(1)	(10)	(11)	(12)	(13)
Tugala Oyo	-	18	-	0
Alasa	-	-	-	0,5
Alasa Talumuzoi	-	16	-	0
Namohalu Esiwa	-	18	-	0
Sitolu Ori	-	18	-	0
Tuhemberua	-	18	-	0
Sawo	-	18	-	0
Lotu	-	18	-	0
Lahewa Timur	-	18	-	0
Afulu	-	18	-	0
Lahewa	-	18	-	0
<b>Nias Utara</b>	-	<b>178</b>	-	<b>0,5</b>

Lanjutan Tabel/*Continued Table* 5.1.13

Kecamatan Subdistrict	Nenas/ Pineapple		Nangka Jackfruit	
	2021	2022 <sup>x</sup>	2021	2022 <sup>x</sup>
(1)	(10)	(11)	(12)	(13)
Tugala Oyo	-	0,7	-	0
Alasa	-	0,4	-	0
Alasa Talumuzoi	-	0,7	-	7,5
Namohalu Esiwa	-	0,8	-	0
Sitolu Ori	-	0,6	-	0
Tuhemberua	-	0,8	-	0
Sawo	-	0,3	-	0
Lotu	-	76	-	7,5
Lahewa Timur	-	78	-	7,5
Afulu	-	75	-	0
Lahewa	-	0	-	0
<b>Nias Utara</b>	-	<b>233,3</b>	-	<b>22,5</b>

Sumber/*Source*: BPS, Statistik Pertanian Hortikultura SPH-BST/*BPS-Statistics Indonesia, Agricultural Statistic for Horticulture SPH-BST*

**Tabel**  
**Table** 5.1.14

**Produksi Buah-Buahan dan Sayuran Tahunan Menurut Jenis Tanaman di Kabupaten Nias Utara (kuintal), 2019–2022**  
*Production of Annual Fruits and Vegetables by Kind of Plant in Nias Utara Regency (quintal), 2019–2022*

Jenis Tanaman/Kind of Plants	2019	2020	2021	2022 <sup>x</sup>
(1)	(2)	(3)	(4)	(5)
<b>Buah–Buahan/Fruits:</b>				
Alpukat/Avocado	-	-	-	0
Belimbing/Star Fruit	-	-	-	0
Duku/Langsat/Kokosan/Duku	-	-	-	0
Durian/Durian	-	-	-	76
Jambu Biji/Guava	-	-	-	0
Jambu Air/Water Apple	-	-	-	0
Jeruk Siam/Keprok/Orange/Tangerine	-	-	-	0
Jeruk Besar/Pomelo	-	-	-	0
Mangga/Mango	-	-	-	0
Manggis/Mangosteen	-	-	-	0
Nangka/Cempedak/Jackfruit	-	-	-	0
Nenas/Pineapple	-	-	-	0
Pepaya/Papaya	-	-	-	0
Pisang/Banana	-	-	-	0,02
Rambutan/Rambutan	-	-	-	0
Salak/Snakefruit	-	-	-	0
Sawo/Sapodilla/Sawo	-	-	-	0

Lanjutan Tabel/*Continued Table* 5.1.14

Jenis Tanaman/ <i>Kind of Plants</i>	2019	2020	2021	2022 <sup>x</sup>
(1)	(2)	(3)	(4)	(5)
Sirsak/ <i>Soursop</i>	-	-	-	0
Sukun/ <i>Breadfruit</i>	-	-	-	0
Anggur	-	-	-	0
Apel	-	-	-	0
Buah Naga	-	-	-	0
Jeruk Lemon	-	-	-	0
Lengkeng	-	-	-	0
<b>Sayuran/<i>Vegetables:</i></b>	-	-	-	0
Melinjo/ <i>Gnetum/Melinjo</i>	-	-	-	0
Petai/ <i>Twisted Cluster Bean</i>	-	-	-	0

Csumber/*Source:* BPS, Statistik Pertanian Hortikultura SPH-BST/*BPS-Statistics Indonesia, Agricultural Statistic for Horticulture SPH-BST*

## 5.2 PERKEBUNAN ESTATE CROPS

**Tabel 5.2.1** Luas Areal Tanaman Perkebunan Menurut Kecamatan dan Jenis Tanaman di Kabupaten Nias Utara (ha), 2021 dan 2022  
*Planted Area of Estate Crops by Subdistrict and Type of Crops in Nias Utara Regency (ha), 2021 and 2022*

Kecamatan Subdistrict	Kelapa Sawit/Oil Palm		Kelapa/Coconut	
	2021	2022 <sup>x</sup>	2021	2022 <sup>x</sup>
(1)	(2)	(3)	(4)	(5)
Tugala Oyo	-	-	-	22,00
Alasa	-	-	-	30,00
Alasa Talumuzoi	-	-	-	24,00
Namohalu Esiwa	-	-	-	15,00
Sitolu Ori	-	-	-	124,00
Tuhemberua	-	-	-	232,00
Sawo	-	-	-	372,00
Lotu	-	-	-	11,00
Lahewa Timur	-	-	-	83,00
Afulu	-	-	-	4465,00
Lahewa	-	-	-	7857,00
<b>Nias Utara</b>	-	-	-	<b>13.235,00</b>

Lanjutan Tabel/Continued Table 5.2.1

Kecamatan Subdistrict	Karet/Rubber		Kopi/Coffee	
	2021	2022 <sup>x</sup>	2021	2022 <sup>x</sup>
(1)	(6)	(7)	(8)	(9)
Tugala Oyo	-	3869,50	-	-
Alasa	-	5968,00	-	-
Alasa Talumuzoi	-	3158,50	-	-
Namohalu Esiwa	-	4546,80	-	-
Sitolu Ori	-	1753,00	-	-
Tuhemberua	-	1952,00	-	-
Sawo	-	3489,81	-	-
Lotu	-	3934,80	-	-
Lahewa Timur	-	2795,70	-	-
Afulu	-	1932,00	-	-
Lahewa	-	1895,00	-	-
<b>Nias Utara</b>	-	<b>35.295,11</b>	-	-



Lanjutan Tabel/*Continued Table* 5.2.1

Kecamatan Subdistrict	Kakao/Cocoa		Tebu/Sugar cane	
	2021	2022 <sup>x</sup>	2021	2022 <sup>x</sup>
(1)	(10)	(11)	(12)	(13)
Tugala Oyo	-	26,00	-	-
Alasa	-	36,00	-	-
Alasa Talumuzoi	-	27,00	-	-
Namohalu Esiwa	-	24,00	-	-
Sitolu Ori	-	28,00	-	-
Tuhemberua	-	35,00	-	-
Sawo	-	38,00	-	-
Lotu	-	31,00	-	-
Lahewa Timur	-	42,00	-	-
Afulu	-	22,00	-	-
Lahewa	-	33,00	-	-
<b>Nias Utara</b>	-	<b>342,00</b>	-	-

Lanjutan Tabel/Continued Table 5.2.1

Kecamatan Subdistrict	Teh/Tea		Cengkeh/Tobacco	
	2021	2022 <sup>x</sup>	2021	2022 <sup>x</sup>
(1)	(14)	(15)	(16)	(17)
Tugala Oyo	-	-	-	1,00
Alasa	-	-	-	1,00
Alasa Talumuzoi	-	-	-	1,00
Namohalu Esiwa	-	-	-	1,00
Sitolu Ori	-	-	-	1,00
Tuhemberua	-	-	-	1,00
Sawo	-	-	-	1,00
Lotu	-	-	-	1,00
Lahewa Timur	-	-	-	2,00
Afulu	-	-	-	63,00
Lahewa	-	-	-	79,00
<b>Nias Utara</b>	-	-	-	<b>152,00</b>

Csumber/Source: BPS, Statistik Pertanian Hortikultura SPH-BST/BPS-Statistics Indonesia, Agricultural Statistic for Horticulture SPH-BST

**Tabel**  
**Table** 5.2.2

**Produksi Perkebunan Menurut Kecamatan dan Jenis  
Tanaman di Kabupaten Nias Utara (ton), 2022 dan 2022**  
*Production of Estates by Subdistrict and Type of Crops in  
Nias Utara Regency (ton), 2022 and 2022*

Kecamatan Subdistrict	Kelapa Sawit/Oil Palm		Kelapa/Coconut	
	2021	2022 <sup>x</sup>	2021	2022 <sup>x</sup>
(1)	(2)	(3)	(4)	(5)
Tugala Oyo	-	-	-	74,00
Alasa	-	-	-	101,00
Alasa Talumuzoi	-	-	-	85,00
Namohalu Esiwa	-	-	-	51,00
Sitolu Ori	-	-	-	313,00
Tuhemberua	-	-	-	263,00
Sawo	-	-	-	1.101,00
Lotu	-	-	-	37,00
Lahewa Timur	-	-	-	255,00
Afulu	-	-	-	15.481
Lahewa	-	-	-	28.614
<b>Nias Utara</b>	-	-	-	<b>46.376,00</b>

Lanjutan Tabel/*Continued Table* 5.2.2

Kecamatan Subdistrict	Karet/Rubber		Kopi/Coffee	
	2021	2022 <sup>x</sup>	2021	2022 <sup>x</sup>
(1)	(6)	(7)	(8)	(9)
Tugala Oyo	-	4.856	-	-
Alasa	-	7.275,00	-	-
Alasa Talumuzoi	-	3.699,00	-	-
Namohalu Esiwa	-	5.683,00	-	-
Sitolu Ori	-	2.203,00	-	-
Tuhemberua	-	1.487,00	-	-
Sawo	-	4372,00	-	-
Lotu	-	4.930,00	-	-
Lahewa Timur	-	3.533,00	-	-
Afulu	-	2.348,00	-	-
Lahewa	-	2.168,00	-	-
<b>Nias Utara</b>	-	<b>42,554</b>	-	-

Lanjutan Tabel/*Continued Table* 5.2.2

Kecamatan Subdistrict	Kakao/Cocoa		Tebu/Sugar cane	
	2021	2022	2021	2022 <sup>x</sup>
(1)	(10)	(11)	(12)	(13)
Tugala Oyo	-	54,6	-	-
Alasa	-	75,6	-	-
Alasa Talumuzoi	-	56,7	-	-
Namohalu Esiwa	-	50,4	-	-
Sitolu Ori	-	59,4	-	-
Tuhemberua	-	73,5	-	-
Sawo	-	79,8	-	-
Lotu	-	65,1	-	-
Lahewa Timur	-	88,2	-	-
Afulu	-	46,2	-	-
Lahewa	-	69,3	-	-
<b>Nias Utara</b>	-	<b>718,8</b>	-	-

Lanjutan Tabel/*Continued Table* 5.2.2

Kecamatan Subdistrict	Teh/Tea		Cengkeh/Tobacco	
	2021	2022 <sup>x</sup>	2021	2022
(1)	(14)	(15)	(16)	(17)
Tugala Oyo	-	-	-	0,62
Alasa	-	-	-	0,62
Alasa Talumuzoi	-	-	-	0,62
Namohalu Esiwa	-	-	-	0,62
Sitolu Ori	-	-	-	0,62
Tuheaderua	-	-	-	0,62
Sawo	-	-	-	0,62
Lotu	-	-	-	0,62
Lahewa Timur	-	-	-	1,25
Afulu	-	-	-	39,31
Lahewa	-	-	-	49,30
<b>Nias Utara</b>	-	-	-	<b>94,85</b>

Csumber/*Source*: BPS, Statistik Pertanian Hortikultura SPH-BST/*BPS-Statistics Indonesia, Agricultural Statistic for Horticulture SPH-BST*

**Tabel**  
**Table** 5.2.3

**Luas Areal Tanaman Perkebunan Rakyat Menurut Jenis Tanaman di Kabupaten Nias Utara (ha), 2018–2022**  
**Planted Area of Estate Crops by Type of Crops in Nias Utara Regency (ha), 2018–2022**

Jenis Tanaman <i>Kind of Plants</i>	2018	2019	2020	2021	2022 <sup>x</sup>
(1)	(2)	(3)	(4)	(5)	(6)
<b>Tanaman Tahunan</b> <b>Perennial Crops</b>	-	-	-	-	-
Karet/ <i>Rubber</i>					30.396
Kelapa/ <i>Coconut</i>					12.367
Kelapa sawit/ <i>Oil palm</i>	-	-	-	-	-
Kopi/ <i>Coffee</i>	-	-	-	-	-
Kakao/ <i>Cocoa</i>					240
Teh/ <i>Tea</i>	-	-	-	-	-
Jambu mete/ <i>Cashew nut</i>		-	-	-	-
Pala/ <i>Nutmeg</i>	-	-	-	-	-
Lada/ <i>Pepper</i>	-	-	-	-	-
<b>Tanaman Semusim</b> <b>Seasonal Crops</b>					
Tebu/ <i>Sugar cane</i>	-	-	-	-	-
Tembakau/ <i>Tobacco</i>	-	-	-	-	-
Nilam/ <i>Patchouli</i>	-	-	-	-	-

Sumber/*Source*: Dinas Pertanian dan Ketahanan Pangan Kabupaten Nias Utara/ *Agriculture and Food Security Office of Nias Utara Regency*

**Tabel 5.2.4** **Produksi Perkebunan Rakyat Menurut Jenis Tanaman di Kabupaten Nias Utara (ton), 2018–2022**  
**Production of Estates by Type of Crops in Nias Utara Regency (ton), 2018–2022**

Jenis Tanaman Kind of Plants	2018	2019	2020	2021	2022 <sup>x</sup>
(1)	(2)	(3)	(4)	(5)	(6)
<b>Tanaman Tahunan</b> <b>Perennial Crops</b>	-	-	-	-	-
Karet/Rubber					42.529
Kelapa/Coconut					46.361
Kelapa sawit/Oil palm	-	-	-	-	-
Kopi/Coffee	-	-	-	-	-
Kakao/Cocoa					748,8
Teh/Tea	-	-	-	-	-
Jambu mete/Cashew nut	-	-	-	-	-
Pala/Nutmeg	-	-	-	-	-
Lada/Pepper	-	-	-	-	-
<b>Tanaman Semusim</b> <b>Seasonal Crops</b>	-	-	-	-	-
Tebu/Sugar cane	-	-	-	-	-
Tembakau/Tobacco	-	-	-	-	-
Nilam/Patchouli	-	-	-	-	-

Sumber/Source: Dinas Pertanian dan Ketahanan Pangan Kabupaten Nias Utara/ Agriculture and Food Security Office of Nias Utara Regency



### 5.3 PERIKANAN FISHERY

#### 5.3.1 Jumlah Produksi Ikan menurut Kecamatan di Kabupaten Nias Utara, 2022 *Production Number of Fish by Subdistrict in Nias Utara Regency, 2022*

Kecamatan <i>Subdistrict</i>	Produksi (Ton) <i>Production</i>		Jumlah <i>Total</i>
	Perikanan Laut <i>Sea Fish</i>	Perairan Tawar <i>In Land Water Fish</i>	
(1)	(2)	(3)	(4)
Tugala Oyo	-	8	8
Alasa	-	9	9
Alasa Talumuzoi	-	5	5
Namohalu Esiwa	-	6	6
Sitolu Ori	138	5	143
Tuhemberua	4 550	5	4 555
Sawo	3 150	2	3 152
Lotu	585	9	594
Lahewa Timur	970	1	971
Afulu	1 919	2	1 921
Lahewa	4 150	3	4 153
<b>Nias Utara</b>	<b>15 462</b>	<b>55</b>	<b>15 517</b>

Sumber/Source: Dinas Kelautan dan Perikanan Kabupaten Nias Utara/ *Office of Marine and Fisheries Of Nias Utara Regency*

**Tabel 5.3.2** Jumlah Produksi Ikan Air Tawar menurut Kecamatan di Kabupaten Nias Utara, 2022  
**Table** Number of Freshwater Fish Production by Subdistrict in Nias Utara Regency, 2022

Kecamatan Subdistrict	Produksi (Ton) Production					Jumlah Total
	Sungai River	Rawa Swamp	Kolam Pond	Jaring Apung Floating Net	Mina Padi Rice Mina	
(1)	(2)	(3)	(4)	(5)	(6)	(7)
Tugala Oyo	...	...	1,0	...	...	1,0
Alasa	...	...	2,0	...	...	2,0
Alasa Talumuzoi	...	...	2,0	...	...	2,0
Namohalu Esiwa	...	...	2,0	...	...	2,0
Sitolu Ori	...	...	2,0	...	...	2,0
Tuhemberua	...	...	4,0	...	...	4,0
Sawo	...	...	2,0	...	...	2,0
Lotu	...	...	2,0	...	...	2,0
Lahewa Timur	...	...	1,0	...	...	1,0
Afulu	...	...	1,0	...	...	1,0
Lahewa	...	...	2,0	...	...	2,0
<b>Nias Utara</b>	...	...	<b>21</b>	...	...	<b>21</b>

Sumber/Source: Dinas Kelautan dan Perikanan Kabupaten Nias Utara/ Office of Marine and Fisheries Of Nias Utara Regency

## 5.4 PERTANIAN AGRICULTURE

**Tabel 5.4.1 Luas Panen Padi Menurut Kecamatan di Kabupaten Nias Utara (ha), 2021 dan 2022**  
**Table 5.4.1 Harvested Area of Rice Fields by Subdistrict in Nias Utara Regency (ha), 2021 and 2022**

Kecamatan Subdistrict	Padi Sawah/Rice Fields		Padi Ladang/Rice Garden	
	2021	2022	2021	2022 <sup>x</sup>
(1)	(2)	(3)	(4)	(5)
Tugala Oyo	742,3	615,55	0	0
Alasa	1 019,2	1 430,00	0	0
Alasa Talumuzoi	491,3	401,70	0	0
Namohalu Esiwa	1 897,7	2 862,16	0	0
Sitolu Ori	532	776,42	0	0
Tuhemberua	832	640,59	0	0
Sawo	746,6	812,06	0	0
Lotu	3 645,1	2 432,33	0	0
Lahewa Timur	252,4	315,96	0	0
Afulu	1 141,5	1 328,39	0	0
Lahewa	0	0	0	0
<b>Nias Utara</b>	<b>11 300,1</b>	<b>11.615,16</b>	<b>0</b>	<b>0</b>

Sumber/Source: Dinas Pertanian dan Ketahanan Pangan Kabupaten Nias Utara/ Agriculture and Food Security Office of Nias Utara Regency

**Tabel 5.4.2**      **Produksi dan Produktivitas Padi Menurut Kecamatan di Kabupaten Nias Utara, 2021 dan 2022**  
**Table**      **Production and Productivity of Rice Fields by Subdistrict in Nias Utara Regency, 2021 and 2022**

Kecamatan Subdistrict	Produksi (ton) Production		Produktivitas (ton/ha) Productivity	
	2021	2022 <sup>x</sup>	2021	2022
(1)	(2)	(3)	(4)	(5)
Tugala Oyo	3 043,43	2 523,76	4,1	4.1
Alasa	4 586,40	6 435,00	4,5	4.5
Alasa Talumuzoi	2 112,59	1 727,31	4,3	4.3
Namohalu Esiwa	7 780,57	11 162,42	4,1	3.9
Sitolu Ori	2 181,20	3 183,32	4,1	4.1
Tuheberua	4 492,80	3 587,30	5,4	5.6
Sawo	4 703,58	5 115,98	6,3	6.3
Lotu	16 402,95	10 945,49	4,5	4.5
Lahewa Timur	959,12	1 200,65	3,8	3.8
Afulu	4 566,00	5 313,56	4	4.0
Lahewa	-	-	-	-
<b>Nias Utara</b>	<b>50 828,64</b>	<b>51 194,79</b>	<b>4,5</b>	<b>4.41</b>

Sumber/Source: Dinas Pertanian dan Ketahanan Pangan Kabupaten Nias Utara/ Agriculture and Food Security Office of Nias Utara Regency

**Tabel 5.4.3** **Produksi Beras Menurut Kecamatan di Kabupaten Nias Utara, 2021 dan 2022**  
**Production of Rice by Subdistrict in Nias Utara Regency, 2021 and 2022**

Kecamatan Subdistrict	Produksi (ton) Production		Produktivitas (ton/ha) Productivity	
	2021	2022	2021	2022
(1)	(2)	(3)	(4)	(5)
Tugala Oyo	1 662	1 309,05	2,24	2.13
Alasa	2 504	3 162,11	2,46	2.21
Alasa Talumuzoi	1 153	848,79	2,35	2.11
Namohalu Esiwa	4 248	5 485,14	2,24	1.92
Sitolu Ori	1 191	1 564,26	2,24	2.01
Tuhemberua	2 453	1 762,78	2,95	2.75
Sawo	2 568	2 513,96	3,44	3.10
Lotu	8 956	5 378,54	2,46	2.21
Lahewa Timur	524	589,99	2,08	1.87
Afulu	2 493	2 611,05	2,18	1.97
Lahewa	-	-	-	-
<b>Nias Utara</b>	<b>27 752,05</b>	<b>25. 25,66</b>	<b>2,46</b>	<b>2.17</b>

Sumber/Source: Dinas Pertanian dan Ketahanan Pangan Kabupaten Nias Utara/ Agriculture and Food Security Office of Nias Utara Regency



Bab  
Chapter  
**06**

# INDUSTRI, PERTAMBANGAN DAN ENERGI

## *Industry, Mining, and Energy*



Sebanyak 65 Usaha Koperasi,  
kredit, dan lainnya.

Sumber/Source: Dinas Perdagangan, Ketenagakerjaan, dan Koperasi Kabupaten Nias Utara/  
Department of Trade Manpower and Cooperatives of Nias Utara Regency



Jumlah Pelanggan  
Air 2022 = 4850

Sumber/Source: Dinas Pekerjaan Umum dan Penataan Ruang Kabupaten Nias Utara/  
Department of Public Works and Spatial Planning of Nias Utara Regency

**PENJELASAN TEKNIS**

1. Pengumpulan data industri besar dan sedang dilakukan melalui Survei Industri Besar dan Sedang yang dilaksanakan setiap tahun secara lengkap (sensus) sejak tahun 1975. Survei Industri Besar dan Sedang mencakup semua perusahaan industri yang mempunyai tenaga kerja 20 orang atau lebih dengan menggunakan kuesioner II A.
2. Klasifikasi industri yang digunakan dalam survei ini berdasar kepada Klasifikasi Baku Lapangan Usaha Indonesia (KBLI). KBLI adalah klasifikasi lapangan usaha yang berdasar kepada International Standard Industrial Classification of All Economic Activities (ISIC) revisi 4 yang telah disesuaikan dengan kondisi Indonesia.
3. Industri manufaktur adalah suatu kegiatan ekonomi yang melakukan kegiatan mengubah suatu barang dasar secara mekanis, kimia, atau dengan tangan sehingga menjadi barang jadi/setengah jadi, dan atau barang yang kurang nilainya menjadi barang yang lebih tinggi nilainya, dan sifatnya lebih dekat kepada pemakai akhir. Termasuk dalam kegiatan ini adalah jasa industri dan pekerjaan perakitan.
4. Jasa industri adalah kegiatan

**TECHNICAL NOTES**

1. *Data collection of large and medium scale manufacturing is conducted through The Large and Medium Manufacturing Establishment Survey that has been done annually for all industries (census) since 1975. Large and Medium Manufacturing Establishment Survey covers all manufactures/industries with 20 workers or more by questionnaire II A.*
2. *The industrial classification adopted in this survey refers to the Klasifikasi Baku Lapangan Usaha Indonesia (KBLI). KBLI is classification of economic activities based on the International Standard Industrial Classification of All Economic Activities (ISIC rev 4) that has been modified according to the local condition in Indonesia.*
3. *Manufacturing industry is defined as an economic activity processing basic goods mechanically, chemicals or manually into final or intermediate goods, It is also defined as processing of lower value goods into higher value goods as final or intermediate products. The activities also include services for manufacturing and assembling.*
4. *Services for manufacturing is*



1. industri yang melayani keperluan pihak lain. Pada kegiatan ini bahan baku disediakan oleh pihak lain sedangkan pihak pengolah hanya melakukan pengolahannya dengan mendapat imbalan sebagai balas jasa (upah maklon).
  2. Perusahaan atau usaha industri adalah suatu unit (kesatuan) usaha yang melakukan kegiatan ekonomi, bertujuan menghasilkan barang atau jasa, terletak pada suatu bangunan atau lokasi tertentu, dan mempunyai catatan administrasi tersendiri mengenai produksi dan struktur biaya serta ada seorang atau lebih yang bertanggung jawab atas usaha tersebut.
  3. Industri manufaktur dikelompokkan ke dalam 4 golongan berdasarkan banyaknya pekerja, yaitu: industri besar (100 orang pekerja atau lebih), industri sedang/menengah (20–99 orang pekerja), industri kecil (5–19 orang pekerja), dan industri mikro (1–4 orang pekerja).
  4. Pelanggan adalah individu atau kelompok, baik rumah tangga, perusahaan atau institusi nonprofit yang membeli air bersih dari perusahaan air bersih.
  5. Air disalurkan adalah volume air bersih dari perusahaan air bersih.
1. *defined as a manufacturing activity which serving other manufacturing establishments. In this case, raw materials are supplied by others while the workers are paid as a compensation for processing raw materials.*
  2. *A manufacturing establishment is defined as a production unit engaged in economic activity, producing goods or services, located in a building or in a certain location, keeping a business record concerning the production and cost structure, and having a person or more that are responsible to those activities.*
  3. *Manufacturing industries are categorized into four groups, based on the number of employees: large scale manufacturing (100 employees or more), medium scale manufacturing (20-99 employees), small scale manufacturing (5–19 employees), and micro industry (1–4 employees).*
  4. *Customers are individuals or groups, whether household, company or non-profit institutions that buy water supply from water supply establishment.*
  5. *Distributed water is the volume of water supply from water supply establishment.*

**ULASAN**

**DESCRIPTION**

**Perusahaan, Perindustrian and Cooperatives**

**Companies, Industry and Cooperatives**

Berdasarkan data dari Dinas Ketenagakerjaan dan Koperasi Kabupaten Nias Utara, jumlah koperasi di Nias Utara pada tahun 2022 adalah sebanyak 65 unit usaha.

*Based on data from Departement of Manpower and Cooperatives Office of Nias Utara Regency, the number of Cooperatives in Nias Utara on 2022 was 65 unit businesses.*

**Air**

**Water**

Jumlah pelanggan air tahun 2022 di Kabupaten Nias Utara sebanyak 4850, dengan total air yang dilakurkan sebanyak 974 m2.

*The number of water customers in 2022 in Nias Utara Regency is 4850, with total 974 m2 of water delivered.*

**Listrik**

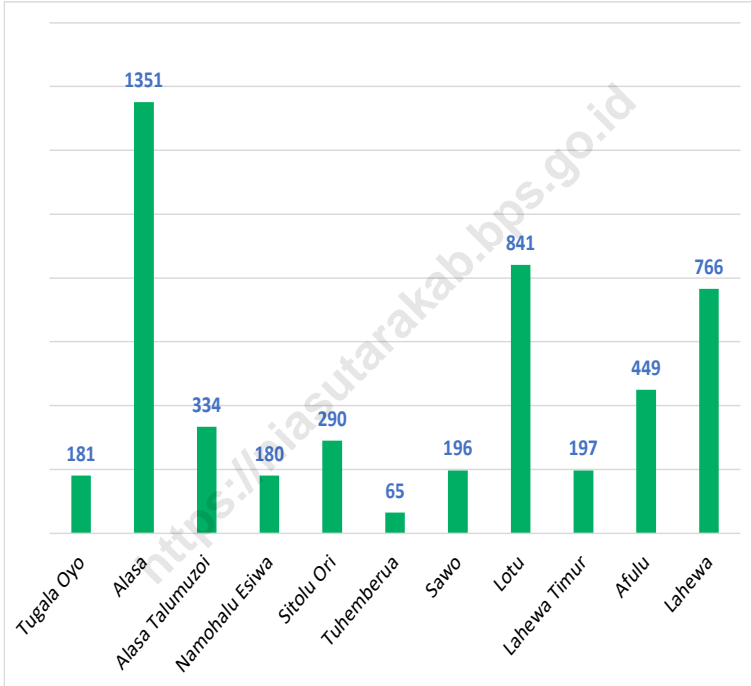
**Electricity**

Pengadaan listrik Kabupaten Nias Utara masih bergabung dengan PLN Area Nias Rayon Gunungsitoli yang disuplai oleh PLTD Moawo dan PLTD Idanoi. Pada tahun 2022 listrik yang diproduksi adalah 195,130 GWh (Nias, Nias Utara, Nias Utara dan Gunungsitoli).

*The electricity supply of Nias Utara Regency is still joined by PLN Nias Rayon Gunungsitoli area supplied by Muawo and Idanoi PLTD. Ectricity produced in 2022 is 195,130 GWh (Nias, Nias Utara, Nias Utara and Gunungsitoli).*

**Gambar** 6.1  
**Figures**

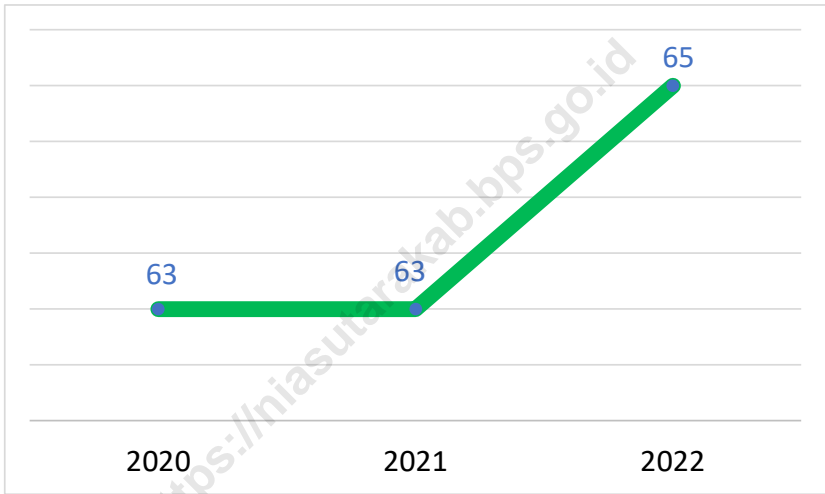
**Jumlah Pelanggan dan Air yang Disalurkan Menurut Kecamatan di Kabupaten Nias Utara, 2022'**  
**Number of Customers and Distributed Water by Subdistrict in Nias Utara Regency, 2022**



Sumber/Source : Dinas Pekerjaan Umum dan Penataan Ruang Kabupaten Nias Utara/ Departement of Public Works and Spatial Planning of Nias Utara Regency

**Gambar** 6.2  
**Figures**

**Perkembangan Jumlah Unit Usaha Koperasi, Kredit, dan Lainnya di Kabupaten Nias Utara, 2022**  
*Development of The Number of Cooperative, Credits, and others Business Units in Nias Utara Regency, 2022*



Sumber/Source: Dinas Perdagangan, Ketenagakerjaan, dan Koperasi Kabupaten Nias Utara/ *Department of Trade Manpower and Cooperatives of Nias Utara Regency*

**Tabel**  
**Table** 6.1

**Daya Terpasang, Produksi, dan Distribusi Listrik PT. PLN (Persero) pada Cabang/Ranting PLN Menurut Kecamatan di Kabupaten Nias Utara, 2022**  
**Installed Electricity Power, Production, and Distribution of PT. PLN (Persero) at PLN Branch by Subdistrict in Nias Utara Regency, 2022**

Kecamatan Subdistrict	Daya Terpasang Installed Electricity Power (GWh)	Produksi Listrik Electricity Production (KWh)	Listrik Terjual Electricity Sold (KWh)	Dipakai Sendiri Own Used (KWh)	Susut/ Hilang Shrinkage/ Lost (KWh)
(1)	(2)	(3)	(4)	(5)	(6)
Tugala Oyo	...	...	...	...	...
Alasa	...	...	...	...	...
Alasa Talumuzoi	...	...	...	...	...
Namohalu Esiwa	...	...	...	...	...
Sitolu Ori	...	...	...	...	...
Tuhemberua	...	...	...	...	...
Sawo	...	...	...	...	...
Lotu	...	...	...	...	...
Lahewa Timur	...	...	...	...	...
Afulu	...	...	...	...	...
Lahewa	...	...	...	...	...
<b>Kepulauan Nias*</b>	<b>195,130</b>	<b>199 161 342</b>	<b>167 860 167</b>	<b>3 827 181</b>	<b>27 473 994</b>

Catatan/Note: \*Data mencakup 4 (empat) kabupaten/kota (Nias, Nias Utara, Nias Utara, Gunungsitoli) / Data includes 4 districts (Nias, Nias Utara, Nias Utara, Gunungsitoli)

Sumber/Source: PT. PLN (Persero) Area Nias Rayon Gunungsitoli

**Tabel**  
**Table 6.3****Jumlah Pelanggan dan Air yang Disalurkan Menurut Kecamatan di Kabupaten Nias Utara, 2022**  
**Number of Customers and Distributed Water by Subdistrict in Nias Utara Regency, 2022**

Kecamatan Subdistrict	Pelanggan Number of Customers	Air Disalurkan Distributed Water (m <sup>3</sup> )	Nilai Value (Rp)
(1)	(2)	(3)	(4)
Tugala Oyo	181	34,44	...
Alasa	1351	324,24	...
Alasa Talumuzoi	334	80,16	...
Namohalu Esiwa	180	43,2	...
Sitolu Ori	290	69,6	...
Tuhemberua	65	15,6	...
Sawo	196	47,04	...
Lotu	841	201,84	...
Lahewa Timur	197	47,28	...
Afulu	449	107,76	...
Lahewa	766	183,84	...
<b>Nias Utara</b>	<b>4850</b>	<b>974</b>	<b>...</b>

Sumber/Source: Dinas Pekerjaan Umum dan Penataan Ruang Kabupaten Nias Utara/ Departement of Public Works and Spatial Planning of Nias Utara Regency

**Tabel 6.4**  
**Table****Perkembangan Jumlah Unit Usaha Koperasi, Kredit, dan Lainnya di Kabupaten Nias Utara, 2022**  
***Development of The Number of Cooperative, Credits, and others Business Units in Nias Utara Regency, 2022***

	<b>Kategori</b> <b>Category</b>	<b>2020</b>	<b>2021</b>	<b>2022</b>
	(1)	(2)	(3)	(4)
1	Koperasi Simpan Pinjam	...	...	...
2	Kredit Union	...	...	...
3	Lainnya	63	63	65
<b>Nias Utara</b>		<b>63</b>	<b>63</b>	<b>65</b>

Sumber/Source: Dinas Perdagangan, Ketenagakerjaan, dan Koperasi Kabupaten Nias Utara/ *Department of Trade Manpower and Cooperatives of Nias Utara Regency*







# PARIWISATA

## Tourism

<https://niasutarakab.bps.go.id>

Jumlah Wisatawan yang berkunjung  
ke Kabupaten Nias Utara Tahun 2022

Sebanyak **4182** orang

Sumber/Source: Dinas Pariwisata dan Kebudayaan Kabupaten Nias Utara/  
Tourism and Culture Office Of Nias Utara Regency



**PENJELASAN TEKNIS**

1. Wisatawan mancanegara (wisman) ialah setiap pengunjung yang mengunjungi suatu negara di luar tempat tinggalnya, didorong oleh satu atau beberapakeperluan tanpa bermaksud memperoleh penghasilan di tempat yang dikunjungi dan lamanya kunjungan tersebut tidak lebih dari satu tahun (12 bulan). Definisi ini mencakup 2 (dua) kategori wisatawan mancanegara, yaitu:

a. Wisatawan (turis) ialah setiap pengunjung seperti definisi di atas yang tinggal paling sedikit 24 jam, akan tetapi tidak lebih dari 1 (satu) tahun di tempat yang dikunjungi, dengan maksud antara lain: berlibur, rekreasi, olah raga, bisnis, menghadiri pertemuan, studi, dan kunjungan dengan alasan kesehatan.

b. Pelancong ialah setiap pengunjung seperti definisi di atas yang tinggal kurang dari 24 jam di tempat yang dikunjungi (termasuk "Cruise passengers"). Cruise Passengers ialah setiap pengunjung yang tiba di suatu negara di mana mereka tidak menginap di akomodasi yang tersedia di negara tersebut, misalnya dengan kapal laut.

**TECHNICAL NOTES**

1. *An International Visitor is any person visiting a country other than his usual place of residence for any reason other than for earning income in the country visited, and the length of stay is no more than one year (12 months). This definition covers two categories of foreign visitors, namely:*

a. *"Tourist" is any visitor staying for at least 24 hours, but no more than one year, in the country visited, with the intention of visiting, and for any of these purposes: Pleasure, recreation and sports, Business, visiting friends and relatives, missions, attending meetings, conferences, visit for health reasons and study.*

b. *"Excursionist" is any visitor staying less than 24 hours in the country visited including, "Cruise Passengers", i.e. visitors arriving in a country without staying in any accommodation available in the visited country.*

1. Rata-rata lama tinggal adalah rata-rata waktu tinggal wisatawan mancanegara di Indonesia untuk satu kali kunjungan.
2. Usaha penyediaan akomodasi adalah usaha yang menyediakan pelayanan penginapan yang dapat dilengkapi dengan pelayanan pariwisata lainnya. Usaha penyediaan akomodasi dapat berupa hotel, vila, pondok wisata, bumi perkemahan, persinggahan karavan, dan akomodasi lainnya yang digunakan untuk tujuan pariwisata.
3. Hotel adalah penyediaan akomodasi secara harian berupa kamar di dalam satu bangunan yang dapat dilengkapi dengan jasa pelayanan makan dan minum, kegiatan hiburan dan atau fasilitas lainnya. Hotel terdiri dari hotel berbintang dan hotel nonbintang.
4. Hotel bintang adalah usaha penyediaan jasa pelayanan penginapan, makan minum serta jasa lainnya bagi umum dengan menggunakan sebagian atau seluruh bangunan. Usaha ini dikelola secara komersial serta memenuhi ketentuan persyaratan sebagai hotel bintang (termasuk berlian) yang ditetapkan dalam surat keputusan instansi yang membinanya. Misalnya hotel bintang lima, hotel bintang
2. *Average length of stay is the average stay duration of foreign visitor in Indonesia for one trip.*
3. *The business of providing accommodation is a business that provides specialty services that can be equipped with other tourism services. It includes hotel, villa, cottage, camping, caravan stop, and other accommodation that are used for tourism purposes.*
4. *Hotel is a daily supply of accommodation rooms within a building which can be equipped with eating and drinking services, entertainment activities and/or other facilities. Hotel consists of a classified hotel and a non-classified hotel.*
5. *A star hotel is the business of providing an accommodation, eating and drinking as well as other services for the public by using a building or a part of a building. It is managed commercially and meets specified requirements as a star hotel (including diamonds) set forth in the decree of fostering agency. For example, five star hotel, four star hotel, and so on.*

**ULASAN****DESCRIPTION****Penginapan****Accomodations**

Dalam mewujudkan pulau impian khususnya di Kabupaten Nias Utara maka perlu diperhatikan sarana dan prasarana dalam pelayanan terhadap wisatawan yang berkunjung di Kabupaten Nias Utara salah satunya adalah penginapan.

*In realizing the dream island, especially in the Nias Utara Regency is necessary to note the facilities and infrastructure in service to tourists visiting Nias Utara regency one of which was accomodation.*

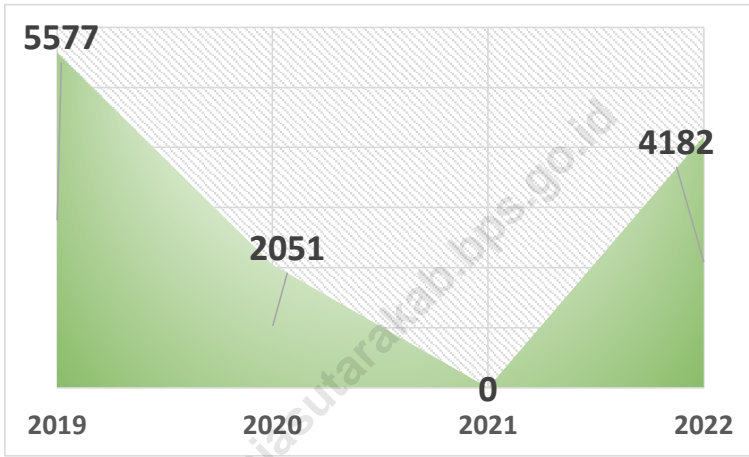
**Pariwisata****Tourism**

Selama tahun 2022 terdapat 4.200 orang wisatawan yang terdiri dari 15 wisatawan asing dan 4.167 wisatawan lokal. Wisatawan asing terdiri dari berbagai negara yaitu negara Malaysia, Australia, dan Brazil.

*During 2022 there were 4.200 people travelers consisting of 15 foreign tourists and 4.167 local tourists. Foreign travelers made up of various countries such as Malaysia, Australia, and Brazil.*

**Gambar** 7.1  
**Figures**

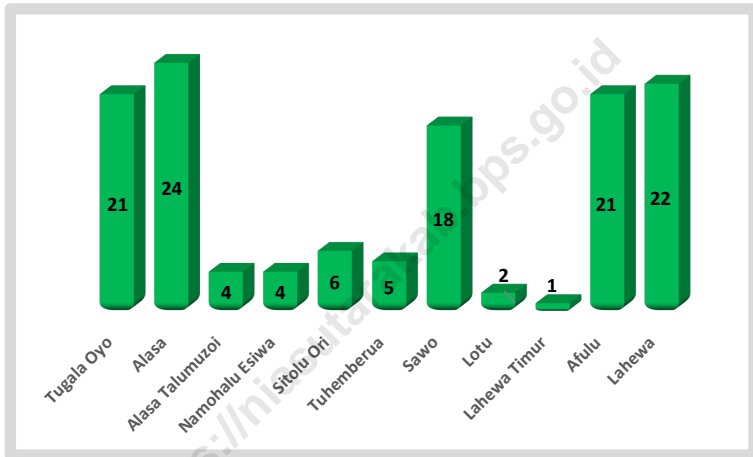
**Perkembangan Jumlah Wisatawan yang berkunjung di Kabupaten Nias Utara, 2019-2022**  
**Growth of Foreign Tourists Visited in Nias Utara Regency, 2019-2022**



Sumber/Source: Dinas Pariwisata dan Kebudayaan Kabupaten Nias Utara/ *Tourism and Culture Office Of Nias Utara Regency*

**Gambar** 7.2  
**Figures**

**Data Muskala Menurut Kecamatan di Kabupaten Nias Utara, 2022**  
*Muskala by Figures by Subdistrict in Nias Utara Regency, 2022*



Sumber/Source: Dinas Pariwisata dan Kebudayaan Kabupaten Nias Utara/ *Tourism and Culture Office Of Nias Utara Regency*

**Tabel**  
**Table** 7.1**Jumlah Rumah Makan/Restoran Menurut Kecamatan di  
Kabupaten Nias Utara, 2019–2022**  
*Number of Restaurants by Subdistrict in Nias Utara Regency,  
2019–2022*

Kecamatan Subdistrict	2019	2020	2021	2022
(1)	(2)	(3)	(4)	(5)
Tugala Oyo	1	2	-	2
Alasa	1	1	-	2
Alasa Talumuzoi	1	1	-	2
Namohalu Esiwa	7	8	-	8
Sitolu Ori	3	3	-	3
Tuhemberua	-	-	-	-
Sawo	1	2	-	3
Lotu	7	7	-	7
Lahewa Timur	1	2	-	3
Afulu	1	2	-	3
Lahewa	11	12	-	12
<b>Nias Utara</b>	<b>35</b>	<b>40</b>	<b>-</b>	<b>45</b>

Sumber/Source: Dinas Pariwisata dan Kebudayaan Kabupaten Nias Utara/ *Tourism and Culture Office Of Nias Utara Regency*

**Tabel**  
**Table 7.2****Jumlah Akomodasi, Kamar, dan Tempat Tidur yang Tersedia di Kabupaten Nias Utara, 2018-2022**  
**Number of Available Accommodation, Room, and Bed in Nias Utara Regency, 2018-2022**

Tahun Year	Penginapan Accommodation	Kamar Rooms	Tempat Tidur Bed
(1)	(2)	(3)	(4)
2019	5	37	74
2020	5	37	74
2021	-	-	-
2022	5	37	74

Sumber/Source: Dinas Pariwisata dan Kebudayaan Kabupaten Nias Utara/ *Tourism and Culture Office Of Nias Utara Regency*



**Tabel  
Table 7.3**

**Perkembangan Jumlah Wisatawan yang Berkunjung di  
Kabupaten Nias Utara, 2019-2022**  
*Growth of Foreign Tourists Visited in Nias Utara Regency,  
2019-2022*

Tahun Year	Wisatawan/ <i>Tourists</i>		
	Asing Foreign	Lokal Domestic	Jumlah Total
(1)	(2)	(3)	(4)
2019	534	4 943	5 577
2020	48	2 003	2 051
2021	-	-	-
2022	15	4167	4 182

Sumber/Source: Dinas Pariwisata dan Kebudayaan Kabupaten Nias Utara/ *Tourism and Culture Office Of Nias Utara Regency*

**Tabel 7.4**  
**Table****Banyaknya Wisatawan Asing yang Berkunjung Menurut Kebangsaan di Kabupaten Nias Utara, 2018-2021**  
**Number of Foreign Tourists Visited by Type of Citizenship in Nias Utara Regency, 2019-2022**

<b>Kebangsaan Nationality</b>	<b>2019</b>	<b>2020</b>	<b>2021</b>	<b>2022</b>
<b>(1)</b>	<b>(2)</b>	<b>(3)</b>	<b>(4)</b>	<b>(5)</b>
Jepang	13	2	-	-
Korea Selatan	20	4	-	-
Taiwan	25	5	-	1
Thailand	24	-	-	-
Singapura	15	1	-	-
Philipina	9	-	-	-
Malaysia	36	4	-	-
India	9	-	-	3
Finlandia	17	-	-	-
Australia	71	12	-	1
Selandia Baru	28	3	-	1
USA	34	2	-	2
Kanada	10	1	-	-
Inggris	21	1	-	1
Belanda / Belgia	16	-	-	-
Spanyol	15	1	-	-
Perancis	11	3	-	-
Jerman	23	3	-	4
Swiss	14	-	-	-
Denmark	1	1	-	-
Italia	7	-	-	-
Brazil	11	1	-	-
Norwegia	12	1	-	-
Eropa Barat	9	-	-	-
China	37	3	-	2
Argentina	8	-	-	-
Mexico	3	-	-	-
Rep Seychelles	2	-	-	-
Chile	-	-	-	-
Afrika Selatan	-	-	-	-
Srilangka	33	-	-	-
<b>Nias Utara</b>	<b>534</b>	<b>48</b>	<b>-</b>	<b>15</b>

**Tabel 7.5**  
**Table**

**Jumlah Objek Wisata menurut Jenis dan Kecamatan di Kabupaten Nias Utara, 2022**  
**Number of Tourism Places by Kind of Tourism and Subdistrict in Nias Utara Regency, 2022**

Kecamatan Subdistrict	Alam Natural	Budaya Culture	Agro Agro	Rekreasi Recreation	Rohani Spiritual	Berkemah Camping Ground
(1)	(2)	(3)	(4)	(5)	(6)	(7)
Tugala Oyo	-	1	-	-	-	-
Alasa	7	2	-	-	-	-
Alasa Talumuzoi	1	1	-	-	-	-
Namohalu Esiwa	1	-	-	-	-	-
Sitolu Ori	2	-	-	-	-	-
Tuheberua	4	-	-	-	-	-
Sawo	5	-	-	-	-	-
Lotu	1	-	-	-	-	-
Lahewa Timur	1	-	-	-	-	-
Afulu	9	-	-	-	-	-
Lahewa	10	-	1	-	-	-
<b>Nias Utara</b>	<b>41</b>	<b>4</b>	<b>1</b>	<b>-</b>	<b>-</b>	<b>-</b>

Sumber/Source: Dinas Pariwisata dan Kebudayaan Kabupaten Nias Utara/ *Tourism and Culture Office Of Nias Utara Regency*

**Tabel**  
**Table** 7.6

**Data Muskala menurut Kecamatan di Kabupaten Nias Utara, 2022**  
**Muskala of Figures by Subdistrict in Nias Utara Regency, 2022**

Kecamatan Subdistrict	Batu Megalit Megaliths	Tempat Rekreasi Recreation Areas	Rumah Adat Custom Homes	Lokasi Situs	Jumlah Total
(1)	(2)	(3)	(4)		(5)
Tugala Oyo	4	1	13	3	21
Alasa	11	9	2	2	24
Alasa Talumuzoi	1	2	1	0	4
Namohalu Esiwa	3	1	0	0	4
Sitolu Ori	3	2	0	1	6
Tuhemberua	0	4	0	1	5
Sawo	11	5	0	2	18
Lotu	0	1	1	0	2
Lahewa Timur	0	1	0	0	1
Afulu	12	9	0	0	21
Lahewa	9	11	0	2	22
<b>Nias Utara</b>	<b>54</b>	<b>46</b>	<b>17</b>	<b>11</b>	<b>28</b>

Sumber/Source: Dinas Pariwisata dan Kebudayaan Kabupaten Nias Utara/ *Tourism and Culture Office Of Nias Utara Regency*

**Tabel 7.7**  
**Table**

**Banyaknya Organisasi Kesenian dan Seniman menurut Kecamatan di Kabupaten Nias Utara, 2022**  
**Number of Art Organization and Artist by Subdistrict in Nias Utara Regency, 2022**

Kecamatan Subdistrict	Jumlah Seniman Number of Artist	Seni Tari Art of Dances	Seni Musik Art of Musics	Seni Rupa Fine Arts	Seni Teater Theater Arts	Seni Sastra Literary Arts	Jumlah Total
(1)	(2)	(3)	(4)	(5)	(6)	(7)	(8)
Tugala Oyo	1	2	0	-	-	-	3
Alasa	1	2	1	-	-	-	4
Alasa Talumuzoi	0	1	0	-	-	-	1
Namohalu Esiwa	0	2	1	-	-	-	3
Sitolu Ori	1	1	1	-	-	-	3
Tuhemberua	1	2	2	-	-	-	5
Sawo	1	1	1	1	-	-	4
Lotu	1	1	1	-	-	-	3
Lahewa Timur	1	1	0	-	-	-	2
Afulu	1	1	1	-	-	-	3
Lahewa	3	3	2	-	-	-	8
<b>Nias Utara</b>	<b>11</b>	<b>17</b>	<b>10</b>	<b>1</b>	<b>-</b>	<b>-</b>	<b>39</b>

Sumber/Source: Dinas Pariwisata dan Kebudayaan Kabupaten Nias Utara/ *Tourism and Culture Office Of Nias Utara Regency*



Bab  
Chapter  
**08**

**TRANSPORTASI  
DAN KOMUNIKASI**

*Transportation and Communication*

<https://niasutarakab.go.id>

Banyaknya Armada Angkutan Darat  
di Kabupaten Nias Utara Tahun 2022

Sebanyak **1883** unit

Sumber/Source: Dinas Perhubungan Kabupaten Nias Utara/  
Transportation Office of Nias Utara Regency

**PENJELASAN TEKNIS**

1. Kendaraan bermotor adalah setiap kendaraan yang digerakkan oleh peralatan teknik yang ada pada kendaraan tersebut, biasanya digunakan untuk angkutan orang atau barang di atas jalan raya selain kendaraan yang berjalan di atas rel. Kendaraan bermotor yang dicatat adalah semua jenis kendaraan kecuali kendaraan bermotor TNI/Polri dan Korps Diplomatik.
2. Mobil penumpang adalah setiap kendaraan bermotor yang dilengkapi dengan tempat duduk untuk sebanyak-banyaknya delapan orang, tidak termasuk tempat duduk untuk pengemudi, baik dilengkapi atau tidak dilengkapi bagasi.
3. Mobil bis adalah setiap kendaraan bermotor yang dilengkapi dengan tempat duduk untuk lebih dari delapan orang, tidak termasuk tempat duduk untuk pengemudi, baik dilengkapi atau tidak dilengkapi bagasi.
4. Mobil truk adalah setiap kendaraan bermotor yang digunakan untuk angkutan barang, selain mobil penumpang, mobil bis dan kendaraan bermotor roda dua.

**TECHNICAL NOTES**

1. *Motor vehicles are any kind of vehicles motorized by machine set up in those vehicles, they are usually used for transporting peoples or goods on roads except vehicles moving along a railway line. The data cover all kinds of motor vehicles except those belong to Indonesia Army Force Indonesian State Police and Diplomatic Corps.*
2. *Passenger cars are any motor vehicles with no more than eight seats, excluding seat for driver, it can be with or without hoot.*
3. *Buses are large passenger cars having seats for more than eight passengers, excluding seat for driver, it can be with or without hoot.*
4. *Trucks are any motor vehicles used to transport goods excluding passenger cars, buses, and motorcycles.*



5. Kilometer penumpang adalah jumlah kilometer dari semua penumpang yang berangkat, Besaran ini merupakan penjumlahan jarak asal tujuan masing-masing penumpang.
  6. Rata-rata jarak perjalanan per penumpang adalah rata-rata yang ditempuh oleh setiap penumpang, atau jumlah kilometer penumpang dibagi dengan jumlah penumpang berangkat.
  7. Telekomunikasi adalah setiap pemancaran, pengiriman dan atau penerimaan dari setiap informasi dalam bentuk tandatanda, isyarat, tulisan, gambar, suara dan bunyi melalui sistem kawat, optik, radio atau sistem elektromagnetik lainnya.
  8. Jaringan telekomunikasi adalah rangkaian perangkat telekomunikasi dan kelengkapannya yang digunakan dalam bertelekomunikasi.
  9. Telepon tetap kabel dalam Susenas disebut telepon rumah adalah jaringan telekomunikasi menggunakan perangkat telepon tetap dengan kabel yang secara umum diatur oleh standar standar teknis dengan menggunakan suatu nomor telepon, dikenal pula sebagai Public Switched Telephone Network (PSTN). Pada
5. *Passenger kilometer is total kilometers of all departing passenger, This measurement is the sum of distance between the place of origin and the place of destination taken by all passengers.*
  6. *Mean distance of journey per passenger is mean distance taken by each passenger or total of passenger-kilometer divided by the number of departing passengers.*
  7. *Telecommunication includes every transmitting, delivering and or receiving from every information of marking, signal, article, picture, sound and voice through strand of wire system, optic, radio or other electromagnetic system.*
  8. *Telecommunication network is peripheral network of telecommunication and its equipment used in the means of telecommunication.*
  9. *Fixed line telephone based on Susenas called home phone is a telecommunication network using fixed line telephone device which is generally regulated by technical standards, using a phone number, also known as the Public Switched Telephone Network (PSTN). It is generally used for home phone and Internet networks, has the ability*

umumnya dimanfaatkan untuk telepon rumah dan jaringan internet, memiliki kemampuan menghantarkan sinyal dengan kuat dan jelas dengan biaya yang relatif lebih murah.

10. Telepon bergerak seluler adalah perangkat telekomunikasi elektronik yang mempunyai kemampuan dasar yang sama dengan telepon tetap kabel, namun dapat dibawa ke manamana (portable, mobile) dan tidak perlu disambungkan dengan jaringan telekomunikasi kabel. Selain berfungsi sebagai telepon, telepon selular modern biasanya mendukung layanan tambahan seperti Short Messages Services (SMS), Multimedia Messages Service (MMS), e-mail dan akses Internet, aplikasi bisnis dan permainan, serta fotografi. Saat ini, Indonesia mempunyai dua sistem jaringan telepon bergerak seluler yaitu Global System for Mobile Telecommunications (GSM) dan CDMA.

11. Internet adalah sebuah jaringan komputer publik di seluruh dunia, Internet menyediakan akses ke sejumlah layanan komunikasi termasuk World Wide Web dan membawa email, berita, hiburan dan file data.

*to deliver a strong and clear signal with a relatively low cost.*

10. *Cellular mobile phone is an electronic telecommunication device which has the same basic capabilities with fixed cables, but can be taken anywhere (portable, mobile) and does not need to be connected to the wired telecommunications networks. In addition to functioning as a telephone, modern mobile phone typically supports additional services such as Short Messages Services (SMS), Multimedia Messages Service (MMS), e-mail and access to the Internet, business applications and games, as well as photography. Currently, Indonesia has two cellular mobile telephone network system that are GSM (Global System for Mobile Telecommunications) and Code Division Multiple Access (CDMA).*

11. *The internet is a worldwide public computer network, It provides access to a number of communication services including the World Wide Web and carries e-mail, news, entertainment and data files.*

12. Penyiaran Radio mencakup penyiaran sinyal suara melalui studio penyiaran radio dan fasilitas untuk transmisi program yang berhubungan dengan masyarakat, termasuk mengumpulkan dan menyalurkan program melalui kabel atau satelit, internet (stasiun radio internet), termasuk penyiaran data yang terintegasi dengan penyiaran radio.

12. *Radio broadcasting includes voice signals broadcasting through radio broadcasting studios and facilities for the programs transmission related to community, including collecting and distributing programs via cable or satellite, internet (internet radio station), including integrated data broadcasting with radio broadcasting.*

<https://niasutarakab.bps.go.id>

**ULASAN**

**Transportasi**

Hubungan darat antar kecamatan dapat melalui jalur jalan kabupaten, dimana alat transportasi yang digunakan untuk masing-masing kecamatan yaitu bus umum. Selain bus umum juga terdapat alat transportasi lainnya seperti truk, mini bus dan lebih mendominasi adalah sepeda motor.

Selain melalui darat, transportasi di Kabupaten Nias Utara juga dapat melalui laut yaitu melalui Pelabuhan Laut Sirombu. Pelabuhan Laut Sirombu merupakan pelabuhan laut yang paling dominan.

**DESCRIPTION**

**Transportation**

*Land connection between Subdistricts can be through the Subdistrict roads, where the means of transport used for each Subdistrict is a public bus. In addition to public buses there are also other means of transportation such as trucks, mini buses and more dominate the motorcycle.*

*Besides by land, transport in West Nias can also be by sea, namely through the Seaport Sirombu. Seaport Sirombu is the most dominant seaport.*

**Komunikasi**

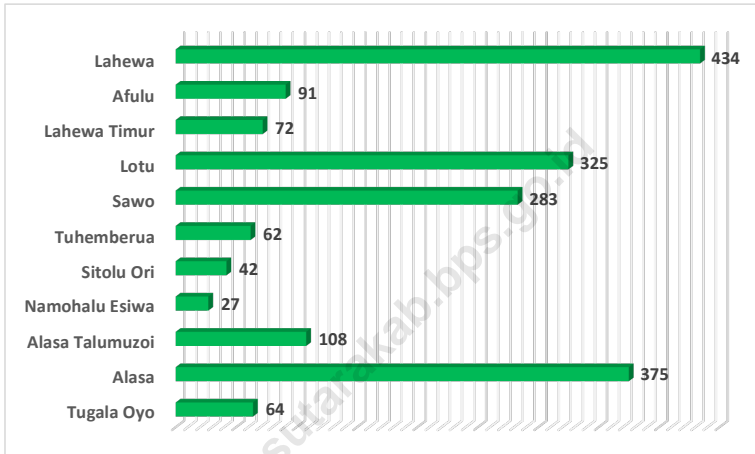
Untuk bidang pelayanan jasa pengiriman surat atau barang khususnya penggunaan jasa pos di Kabupaten Nias Utara, terdapat 2 unit kantor pos yaitu kantor pos di Tuhemberua dan kantor pos Lahewa. Kantor tersebut merupakan kantor pembantu dari kantor cabang Gunungsitoli agar dapat mempermudah masyarakat dalam hal penggunaan jasa pengiriman melalui pos.

**Communication**

*For the field of mail delivery services or goods, especially the use of postal services in Nias Utara Regency, there is 2 post office, namely Tuhemberua and Lahewa post office. That post office are post office helpers from Gunungsitoli branch office in order to facilitate the public in the use of postal delivery services.*

**Gambar** 8.1  
**Figures**

**Banyaknya Armada Angkutan Darat Menurut Jenis Kendaraan dan Kecamatan di Kabupaten Nias Utara, 2022**  
*Number of Land Transportation by Type and Subdistrict in Nias Utara Regency, 2022*



Sumber/Source: Dinas Perhubungan Kabupaten Nias Utara/ Transportation Office of Nias Utara Regency

## 8.1 TRANSPORTASI TRANSPORTATION

**Tabel 8.1.1 Panjang Jalan<sup>1</sup> Menurut Tingkat Kewenangan Pemerintahan di Kabupaten Nias Utara (km), 2020–2022**  
**Table 8.1.1 Length of Roads<sup>1</sup> by Level of Government Authority in Nias Utara Regency (km), 2020–2022**

Tingkat Kewenangan Pemerintahan Level of Government Authority	2020	2021	2022
(1)	(2)	(3)	(4)
Negara <sup>2</sup> /State <sup>2</sup>	-	-	-
Provinsi/Province	-	-	-
Kabupaten/Kota Regency/Municipality	928,28	928,28	928,28
<b>Jumlah/Total</b>	<b>928,28</b>	<b>928,28</b>	<b>928,28</b>

Catatan/Note: <sup>1</sup> Data tidak termasuk panjang jalan tol/Excluding toll road

<sup>2</sup> Berdasarkan Keputusan Menteri Pekerjaan Umum dan Perumahan Rakyat No. 248/KPTS/M/2016/Based on Public Work and Public Housing Ministerial Decree No. 248/KPTS/M/2016

Sumber/Source: Dinas Pekerjaan Umum dan Penataan Ruang Kabupaten Nias Utara/ Public Works and Public Housing and Spatial

**Tabel 8.1.2** Panjang Jalan Menurut Jenis Permukaan Jalan di Kabupaten Nias Utara (km), 2020–2022  
**Table** *Length of Roads by Type of Road Surface in Nias Utara Regency (km), 2020–2022*

Jenis Permukaan Jalan Type of Road Surface	2020	2021	2022
(1)	(2)	(3)	(4)
Hotmix Aspal/ Hotmix Asphalt	81,41	-	-
Aspal/Paved	376,87	531.707,47	-
Kerikil/Gravel	245,96	265.840,00	-
Tanah/Soil	182,23	107.382,00	-
Lainnya/Others	41,81	25.351,00	-
<b>Jumlah/Total</b>	<b>928,28</b>	<b>928,28</b>	<b>928,28</b>

Sumber/Source: Dinas Pekerjaan Umum dan Penataan Ruang Kabupaten Nias Utara/ Public Works and Public Housing and Spatial Planning Office of Nias Utara Regency

**Tabel 8.1.3 Panjang Jalan Menurut Kondisi Jalan di Kabupaten Nias Utara (km), 2020–2022**  
**Length of Roads by Condition of Roads in Nias Utara Regency (km), 2020–2022**

Kondisi Jalan Condition of Roads	2020	2021	2022
(1)	(2)	(3)	(4)
Baik/Good	225,8	189.744,00	-
Sedang/Moderate	184,04	123.413,15	-
Rusak/Damage	148,41	235.933,00	-
Rusak Berat/Severely Damage	370,03	379.190,32	-
<b>Jumlah/Total</b>	<b>928,28</b>	<b>928,28</b>	<b>928,28</b>

Sumber/Source: Dinas Pekerjaan Umum dan Penataan Ruang Kabupaten Nias Utara/ Public Works and Public Housing and Spatial Planning Office of Nias Utara Regency



**Tabel**  
**Table** 8.1.4

**Banyaknya Armada Angkutan Darat Menurut Jenis  
Kendaraan dan Kecamatan di Kabupaten Nias Utara, 2022**  
**Number of Land Transportation by Type and Subdistrict in  
Nias Utara Regency, 2022**

Kecamatan Subdistrict	Jenis Kendaraan Type of Vehicle						Total
	Bus Bus	Truk* Truck	Mobil Angkutan Public Transport	Ojek Sepeda Motor/Becak Motor* Taxibike	Becak Dayung Pedicab	Mobil Pick-up Pick-up Truck	
(1)	(2)	(3)	(4)	(5)	(6)	(7)	(8)
Tugala Oyo	-	5	3	50	-	6	64
Alasa	3	12	13	330	-	17	375
Alasa Talumuzoi	2	4	3	95	-	4	108
Namohalu Esiwa	-	-	2	22	-	3	27
Sitolu Ori	-	-	3	17	-	22	42
Tuhemberua	3	6	8	28	-	17	62
Sawo	2	-	3	267	-	11	283
Lotu	-	11	17	275	-	22	325
Lahewa Timur	-	3	6	55	-	8	72
Afulu	-	3	5	77	-	6	91
Lahewa	6	9	17	385	-	17	434
<b>Jumlah Total</b>	<b>16</b>	<b>53</b>	<b>80</b>	<b>1601</b>	<b>-</b>	<b>250</b>	<b>1883</b>

Sumber/Source: Dinas Perhubungan Kabupaten Nias Utara/ Transportation Office of Nias Utara Regency

**Tabel 8.1.5** **Perkembangan Jumlah Kendaraan Bermotor Wajib Uji Menurut Jenis Kendaraan di Kabupaten Nias Utara, 2021**  
**Growth of Vehicles Which Test Required by Type of Vehicle in Nias Utara Regency, 2022**

Tahun Year	Mobil Gerobak Truck Wagon		Mobil Bus Buses		Mobil Penumpang Passenger Cars	
	Umum Hiring	Non Umum Private	Umum Hiring	Non Umum Private	Umum Hiring	Non Umum Private
(1)	(2)	(3)	(4)	(5)	(6)	(7)
2022	175	...	...	...	...	...

Sumber/Source: Dinas Perhubungan Kabupaten Nias Utara/ Transportation Office of Nias Utara Regency

## 8.2 KOMUNIKASI COMMUNICATION

**Tabel 8.2.1** Jumlah Kantor Pos Pembantu Menurut Kecamatan di Kabupaten Nias Utara, 2019–2022  
*Number of Post Offices Subsidiaries by Subdistrict in Nias Utara Regency, 2019–2022*

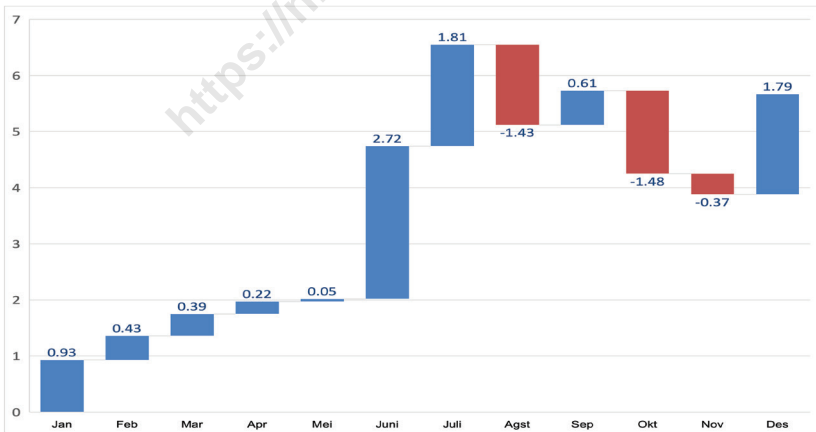
Kecamatan Subdistrict	2019	2020	2022	2022
(1)	(2)	(3)	(4)	(5)
Tugala Oyo	-	-	-	-
Alasa	-	-	-	-
Alasa Talumuzoi	-	-	-	-
Namohalu Esiwa	-	-	-	-
Sitolu Ori	-	-	-	-
Tuhemberua	1	1	1	1
Sawo	-	-	-	-
Lotu	-	-	-	-
Lahewa Timur	-	-	-	-
Afulu	-	-	-	-
Lahewa	1	1	1	1
<b>Nias Utara</b>	<b>2</b>	<b>2</b>	<b>2</b>	<b>2</b>



Bab  
Chapter  
**09**

# PERBANKAN, KOPERASI DAN HARGA-HARGA

*Banking, Cooperative, and Prices*



**Inflasi Year on Year (yoy) Kota Gunungsitoli 2022  
sebesar 5,74 persen**

Sumber: BPS Provinsi Sumatera, Perkembangan Indeks Harga  
Konsumen Gabungan Lima Kota Provinsi Sumatera Utara

### **PENJELASAN TEKNIS**

1. Berdasarkan Undang-undang (UU) Nomor 25 Tahun 1992 tentang Perkoperasian, pada Pasal 1 dijelaskan, koperasi adalah badan usaha yang beranggotakan orang-seorang atau badan hukum koperasi dengan melandaskan kegiatannya berdasar prinsip koperasi, sekaligus sebagai gerakan ekonomi rakyat atas asas kekeluargaan.

### **TECHNICAL NOTES**

1. *Based on Law (Law) Number 25 of 1992 concerning Cooperatives, in Article 1 it is explained that cooperatives are business entities consisting of individuals or cooperative legal entities by basing their activities based on cooperative principles, as well as being a people's economic movement on the principle of kinship.*

<https://niasutarakab.bps.go.id>

**ULASAN**

Koperasi di Kabupaten Nias Utara berjumlah 68 unit, tersebar di seluruh kecamatan.

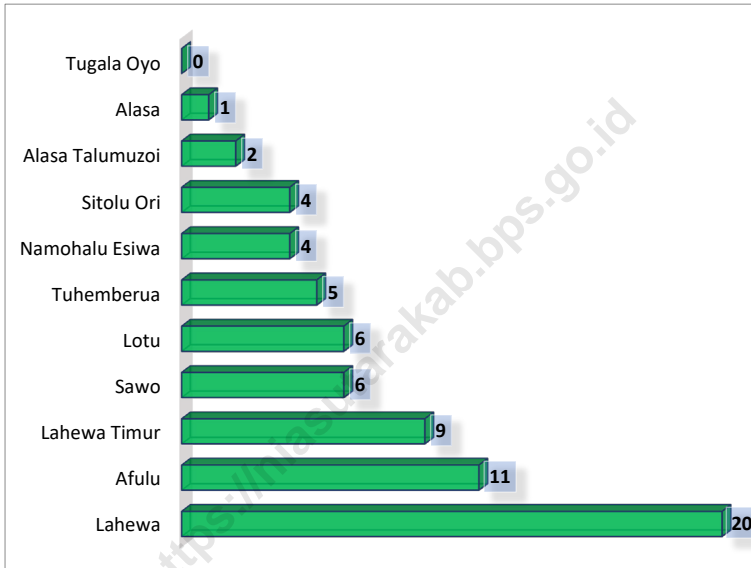
**DESCRIPTION**

*There are 68 units of cooperatives in Nias Utara Regency which are spread throughout the subdistrict.*

<https://niasutarakab.bps.go.id>

**Gambar**  
**Figures** 9.1

**Jumlah Koperasi Aktif Menurut Kecamatan di Kabupaten Nias Utara, 2022**  
**Number of Cooperative by Subdistrict in Nias Utara Regency, 2022**



Sumber/Source: Dinas Perdagangan, Ketenagakerjaan, dan Koperasi Kabupaten Nias Utara/ Department Manpower and Cooperatives of Nias Utara Regency



**Tabel 9.1**  
**Table**

**Jumlah Koperasi Aktif Menurut Kecamatan di Kabupaten Nias Utara, 2019–2022**  
**Number of Active Cooperative by Subdistrict in Nias Utara Regency, 2019–2022**

Kecamatan Subdistrict	2019	2020	2021	2022
(1)	(2)	(3)	(4)	(5)
Tugala Oyo			-	-
Alasa			10	11
Alasa Talumuzoi			4	4
Namohalu Esiwa			4	4
Sitolu Ori			2	2
Tuhemberua			5	6
Sawo			8	9
Lotu			6	6
Lahewa Timur			5	5
Afulu			1	1
Lahewa			20	20
<b>Nias Utara</b>			<b>65</b>	<b>68</b>

Sumber/Source: Dinas Perdagangan, Ketenagakerjaan, dan Koperasi Kabupaten Nias Utara/ Department Manpower and Cooperatives of Nias Utara Regency

**Tabel**  
**Table** 9.2**Jumlah Koperasi Menurut Jenis Koperasi dan Kecamatan di Kabupaten Nias Utara, 2022**  
**Number of Cooperative by Kind of Cooperative and Subdistrict in Nias Utara Regency, 2022**

<i>Jenis Koperasi</i> <i>Kind of Cooperation</i>	<i>Jumlah Total</i>
(1)	(7)
<b>I. KUD</b>	-
<b>II. Non KUD</b>	
Kop. Serba Usaha	27
Kop. Ind. Kerajinan	1
Kop. Pert. Pangan	4
Kop. Perikanan	20
Kop. Perkebunan	1
Kop. Wanita	1
Kop. Simpan Pinjam	6
Kop. Pasar	2
Kop. Konstruksi	-
Kop. Sekunder (KPRI)	6
<b>III. Koperasi Sekolah</b>	-
<b>Nias Utara</b>	<b>68</b>

Sumber/Source: Dinas Perdagangan, Ketenagakerjaan, dan Koperasi Kabupaten Nias Utara/ Department Manpower and Cooperatives of Nias Utara Regency

**Tabel**  
**Table** 9.3**Indeks Harga Konsumen per Bulan Menurut Kelompok Pengeluaran (2018=100) di Kabupaten Nias Utara, 2022**  
**Consumer Price Index per Month by Expenditure Group (2018=100) in Nias Utara Regency, 2022**

<b>Bulan</b> <b>Month</b>	<b>Makanan, Minuman dan</b> <b>Tembakau</b> <b>Food, Beverages and</b> <b>Tobacco</b>	<b>Pakaian dan Alas Kaki</b> <b>Clothing and Footwear</b>	<b>Perumahan, Air, Listrik,</b> <b>dan Bahan Bakar Rumah</b> <b>Tangga</b> <b>Housing, Water,</b> <b>Electricity, and Household</b> <b>Fuels</b>
(1)	(2)	(3)	(4)
Januari/January	-	-	-
Februari/February	-	-	-
Maret/March	-	-	-
April/April	-	-	-
Mei/May	-	-	-
Juni/June	-	-	-
Juli/July	-	-	-
Agustus/August	-	-	-
September/September	-	-	-
Oktober/October	-	-	-
November/November	-	-	-
Desember/December	-	-	-
<b>2022</b>			

Lanjutan Tabel/*Continued Table 9.3*

<b>Bulan</b> <i>Month</i>	<b>Perlengkapan, Peralatan, dan Pemeliharaan Rutin Rumah Tangga</b> <i>Furnishing, Household Equipment and Routine Household Maintenance</i>	<b>Kesehatan</b> <i>Health</i>	<b>Transportasi</b> <i>Transport</i>
(1)	(5)	(6)	(7)
Januari/ <i>January</i>	-	-	-
Februari/ <i>February</i>	-	-	-
Maret/ <i>March</i>	-	-	-
April/ <i>April</i>	-	-	-
Mei/ <i>May</i>	-	-	-
Juni/ <i>June</i>	-	-	-
Juli/ <i>July</i>	-	-	-
Agustus/ <i>August</i>	-	-	-
September/ <i>September</i>	-	-	-
Oktober/ <i>October</i>	-	-	-
November/ <i>November</i>	-	-	-
Desember/ <i>December</i>	-	-	-
<b>2022</b>			

Lanjutan Tabel/*Continued Table* 9.3

<b>Bulan Month</b>	<b>Informasi, Komunikasi, dan Jasa Keuangan Information, Communication and Financial Services</b>	<b>Rekreasi, Olahraga, dan Budaya Recreation, Sport, and Culture</b>	<b>Pendidikan Education</b>
(1)	(8)	(9)	(10)
Januari/ <i>January</i>	-	-	-
Februari/ <i>February</i>	-	-	-
Maret/ <i>March</i>	-	-	-
April/ <i>April</i>	-	-	-
Mei/ <i>May</i>	-	-	-
Juni/ <i>June</i>	-	-	-
Juli/ <i>July</i>	-	-	-
Agustus/ <i>August</i>	-	-	-
September/ <i>September</i>	-	-	-
Oktober/ <i>October</i>	-	-	-
November/ <i>November</i>	-	-	-
Desember/ <i>December</i>	-	-	-
<b>2022</b>			

Lanjutan Tabel/Continued Table 9.3

Bulan Month	Penyediaan Makanan dan Minuman/Restoran Food and Beverage Services/Restaurant	Perawatan Pribadi dan Jasa Lainnya Personal Care and Other Services	Umum General
(1)	(11)	(12)	(13)
Januari/January	-	-	-
Februari/February	-	-	-
Maret/March	-	-	-
April/April	-	-	-
Mei/May	-	-	-
Juni/June	-	-	-
Juli/July	-	-	-
Agustus/August	-	-	-
September/September	-	-	-
Oktober/October	-	-	-
November/November	-	-	-
Desember/December	-	-	-
<b>2022</b>			

Catatan/Note: ...

Sumber/Source: BPS, Survei Harga Konsumen/BPS-Statistics Indonesia, Consumer Price Survey

**Tabel**  
**Table** 9.4**Laju Inflasi Bulanan Menurut Kelompok Pengeluaran  
(2018=100) di Kabupaten Nias Utara, 2022**  
**Monthly Inflation Rate by Expenditure Group (2018=100) in  
Nias Utara Regency, 2022**

<b>Bulan</b> <b>Month</b>	<b>Makanan, Minuman dan Tembakau</b> <b>Food, Beverages and Tobacco</b>	<b>Pakaian dan Alas Kaki</b> <b>Clothing and Footwear</b>	<b>Perumahan, Air, Listrik, dan Bahan Bakar Rumah Tangga</b> <b>Housing, Water, Electricity, and Household Fuels</b>
(1)	(2)	(3)	(4)
Januari/January	-	-	-
Februari/February	-	-	-
Maret/March	-	-	-
April/April	-	-	-
Mei/May	-	-	-
Juni/June	-	-	-
Juli/July	-	-	-
Agustus/August	-	-	-
September/September	-	-	-
Oktober/October	-	-	-
November/November	-	-	-
Desember/December	-	-	-
<b>2022</b>			

Lanjutan Tabel/*Continued Table 9.4*

<b>Bulan</b> <i>Month</i>	<b>Perlengkapan, Peralatan, dan Pemeliharaan Rutin Rumah Tangga</b> <i>Furnishing, Household Equipment and Routine Household Maintenance</i>	<b>Kesehatan</b> <i>Health</i>	<b>Transportasi</b> <i>Transport</i>
(1)	(5)	(6)	(7)
Januari/ <i>January</i>	-	-	-
Februari/ <i>February</i>	-	-	-
Maret/ <i>March</i>	-	-	-
April/ <i>April</i>	-	-	-
Mei/ <i>May</i>	-	-	-
Juni/ <i>June</i>	-	-	-
Juli/ <i>July</i>	-	-	-
Agustus/ <i>August</i>	-	-	-
September/ <i>September</i>	-	-	-
Oktober/ <i>October</i>	-	-	-
November/ <i>November</i>	-	-	-
Desember/ <i>December</i>	-	-	-
<b>2022</b>			



Lanjutan Tabel/*Continued Table* 9.4

<b>Bulan Month</b>	<b>Informasi, Komunikasi, dan Jasa Keuangan Information, Communication and Financial Services</b>	<b>Rekreasi, Olahraga, dan Budaya Recreation, Sport, and Culture</b>	<b>Pendidikan Education</b>
(1)	(8)	(9)	(10)
Januari/ <i>January</i>	-	-	-
Februari/ <i>February</i>	-	-	-
Maret/ <i>March</i>	-	-	-
April/ <i>April</i>	-	-	-
Mei/ <i>May</i>	-	-	-
Juni/ <i>June</i>	-	-	-
Juli/ <i>July</i>	-	-	-
Agustus/ <i>August</i>	-	-	-
September/ <i>September</i>	-	-	-
Oktober/ <i>October</i>	-	-	-
November/ <i>November</i>	-	-	-
Desember/ <i>December</i>	-	-	-
<b>2022</b>			

Lanjutan Tabel/Continued Table 9.4

<b>Bulan Month</b>	<b>Penyediaan Makanan dan Minuman/Restoran Food and Beverage Services/Restaurant</b>	<b>Perawatan Pribadi dan Jasa Lainnya Personal Care and Other Services</b>	<b>Umum General</b>
(1)	(11)	(12)	(13)
Januari/January	-	-	0.93
Februari/February	-	-	0.43
Maret/March	-	-	0.39
April/April	-	-	0.22
Mei/May	-	-	0.05
Juni/June	-	-	2.72
Juli/July	-	-	1.81
Agustus/August	-	-	-1.43
September/September	-	-	0.61
Oktober/October	-	-	-1.48
November/November	-	-	-0.37
Desember/December	-	-	1.79
<b>2022</b>			<b>5.67</b>

Catatan/Note: ...

Sumber/Source: BPS, Survei Harga Konsumen/BPS-Statistics Indonesia, Consumer Price Survey

Bab  
Chapter  
**10**

# PENGELUARAN PENDUDUK

## *Population Expenditure*

Pengeluaran rata-rata perkapita sebulan penduduk  
Kabupaten Nias Utara tahun 2022



Sumber/Source: BPS, Survei Sosial Ekonomi Nasional (Susenas) Maret 2022/  
BPS-Statistics Indonesia, National Socioeconomic Survey March 2022

**PENJELASAN TEKNIS**

1. Pengeluaran rata-rata per kapita adalah biaya yang dikeluarkan untuk konsumsi semua anggota rumah tangga selama sebulan baik yang berasal dari pembelian, pemberian maupun produksi sendiri dibagi dengan banyaknya anggota rumah tangga dalam rumah tangga tersebut.
2. Data Pengeluaran dan Konsumsi penduduk menurut kelompok barang diperoleh dari Survei Sosial Ekonomi (Susenas).
3. Data konsumsi/pengeluaran rumah tangga yang dikumpulkan pada Susenas di bagi menjadi dua kelompok yaitu konsumsi makanan dan bukan makanan.
4. Konsumsi/pengeluaran makanan dirinci menjadi 229 komoditi, masing masing dikumpulkan data kuantitas dan nilainya.
5. Untuk Konsumsi bukan makanan pada umumnya yang dikumpulkan hanya data nilainya, kecuali untuk beberapa jenis pengeluaran tertentu, seperti penggunaan listrik, air, gas, dan bahan bakar yang dikumpulkan kuantitasnya.

**TECHNICAL NOTES**

1. *Per capita Average Expenditure is the cost spent for all household members consumption during the month, whether from purchasing, giving or own production, divided by the number of household members in the household.*
2. *Data on consumer expenditure and consumption by commodity group of expenditure are obtained from the 2014 National Socio Economic Survey (Susenas).*
3. *The data consumption/expenditure collected in Susenas are divided into two groups, namely food and non-food consumption.*
4. *Consumption/expenditure on food covers 229 commodities, both quantity data and values are collected.*
5. *For consumption of nonfood, the data collected in general are only their values, except for certain types of expenditure, such as electricity, water, gas, fuel, which are also collected for their quantity data.*

<https://niasutarakab.bps.go.id>

**ULASAN**

Pengeluaran rata-rata perkapita sebulan penduduk Kabupaten Nias Utara tahun 2022 menurut hasil Survei Sosial Ekonomi Nasional (Susenas) sebesar 710.926 rupiah yang terdiri dari pengeluaran untuk makanan sebesar 430.628 rupiah (60,57 persen) dan bukan makanan sebesar 280.299 rupiah (39,43 persen). Persentase pengeluaran makanan Kabupaten Nias Utara tahun 2022 terbesar digunakan untuk pengeluaran padi-padian sebesar 17,58 persen.

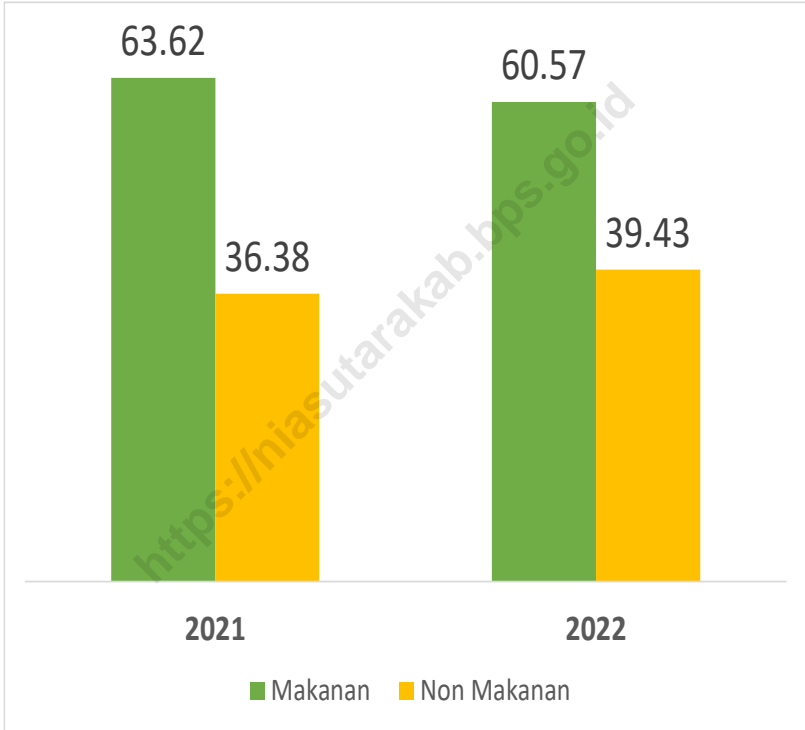
**DESCRIPTION**

*Monthly per capita average expenditure in Nias Utara Regency based on National Socio-Economic Survey (Susenas) in 2022 was 710,926 rupiahs consisting of food expenditures which was 430,626 rupiahs (60.57 percent) and nonfood expenditures which was 280,299 rupiahs (39.44 percent). The largest percentage of Nias Utara food expenditures in 2022 was used for cereals expenditure, which is 17.58 percent*

<https://niasutarakab.go.id>

**Gambar** 10.1  
**Figures**

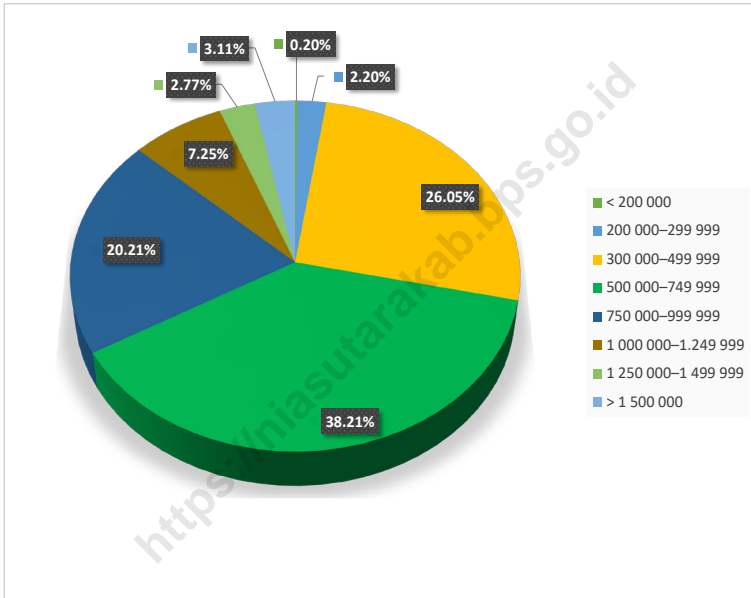
**Persentase Pengeluaran per Kapita Sebulan Menurut Kelompok Komoditas di Kabupaten Nias Utara, 2021 dan 2022**  
*Percentage of Monthly Expenditure per Capita by Commodity Group in Nias Utara Regency, 2021 and 2022*



Sumber/Source : BPS, Survei Sosial Ekonomi Nasional (Susenas) Maret 2022/BPS-Statistics Indonesia, National Socioeconomic Survey March

**Gambar** 10.2  
**Figures**

**Persentase Penduduk Menurut Golongan Pengeluaran Per Kapita Sebulan di Kabupaten Nias Utara, 2022**  
**Percentage of Population by Per Capita Spending Group a Month in Nias Utara Regency, 2022**



Sumber/Source : BPS, Survei Sosial Ekonomi Nasional (Susenas) Maret 2022/BPS-Statistics Indonesia, National Socioeconomic Survey March



**Tabel**  
**Table** 10.1

**Rata-rata Pengeluaran per Kapita Sebulan Menurut Kelompok Komoditas (rupiah) di Kabupaten Nias Utara, 2021 dan 2022**  
**Monthly Average Expenditure per Capita by Commodity Group (rupiahs) in Nias Utara Regency, 2021 and 2022**

<b>Kelompok Komoditas/Commodity Group</b>	<b>2021</b>	<b>2022</b>
(1)	(2)	(3)
<b>Makanan/Food</b>		
Padi-padian/ <i>Cereals</i>	111 113	124,983
Umbi-umbian/ <i>Tubers</i>	7 050	7,014
Ikan/udang/cumi/kerang/ <i>Fish/shrimp/common squid/shells</i>	54 949	54,516
Daging/ <i>Meat</i>	20 177	31,662
Telur dan susu/ <i>Eggs and milk</i>	25 651	20,410
Sayur-sayuran/ <i>Vegetables</i>	34 743	37,004
Kacang-kacangan/ <i>Legumes</i>	2 459	2,950
Buah-buahan/ <i>Fruits</i>	6 542	8,855
Minyak dan kelapa/ <i>Oil and coconut</i>	15 661	20,809
Bahan minuman/ <i>Beverage stuffs</i>	13 090	13,217
Bumbu-bumbuan/ <i>Spices</i>	7 807	8,467
Konsumsi lainnya/ <i>Miscellaneous food items</i>	7 683	6,551
Makanan dan minuman jadi/ <i>Prepared food and beverages</i>	43 257	48,112
Rokok/ <i>Cigarettes</i>	33 947	46,079
<b>Jumlah makanan/Total food</b>	<b>384 129</b>	<b>430,628</b>
<b>Bukan makanan/Non-food</b>		
Perumahan dan fasilitas rumah tangga/ <i>Housing and household facilities</i>	149 937	142,787
Aneka barang dan jasa/ <i>Goods and services</i>	61 366	74,268
Pakaian, alas kaki, dan tutup kepala/ <i>Clothing, footwear, and headgear</i>	3 736	15,454
Barang tahan lama/ <i>Durable goods</i>	564	9,130
Pajak, pungutan, dan asuransi/ <i>Taxes and insurance</i>	214	33,537
Keperluan pesta dan upacara/kenduri/ <i>Parties and ceremonies</i>	3 814	5,123
<b>Jumlah bukan makanan/Total non-food</b>	<b>219 631</b>	<b>280,299</b>
<b>Jumlah/Total</b>	<b>603 760</b>	<b>710,926</b>

Sumber/Source: BPS, Survei Sosial Ekonomi Nasional (Susenas) Maret 2022/BPS-Statistics Indonesia, National Socioeconomic Survey

**Tabel**  
**Table** 10.2

**Persentase Pengeluaran per Kapita Sebulan Menurut Kelompok Komoditas di Kabupaten Nias Utara, 2021 dan 2022**  
**Percentage of Monthly Expenditure per Capita by Commodity Group in Nias Utara Regency, 2021 and 2022**

<b>Kelompok Komoditas/Commodity Group</b>	<b>2021</b>	<b>2022</b>
(1)	(2)	(3)
<b>Makanan/Food</b>		
Padi-padian/ <i>Cereals</i>	18,40	17.58
Umbi-umbian/ <i>Tubers</i>	1,17	0.99
Ikan/udang/cumi/kerang/ <i>Fish/shrimp/common squid/shells</i>	9,10	7.67
Daging/ <i>Meat</i>	3,34	4.45
Telur dan susu/ <i>Eggs and milk</i>	4,25	2.87
Sayur-sayuran/ <i>Vegetables</i>	5,76	5.21
Kacang-kacangan/ <i>Legumes</i>	0,41	0.41
Buah-buahan/ <i>Fruits</i>	1,08	1.25
Minyak dan kelapa/ <i>Oil and coconut</i>	2,59	2.93
Bahan minuman/ <i>Beverage stuffs</i>	2,17	1.86
Bumbu-bumbuan/ <i>Spices</i>	1,29	1.19
Konsumsi lainnya/ <i>Miscellaneous food items</i>	1,27	0.92
Makanan dan minuman jadi/ <i>Prepared food and beverages</i>	7,17	6.77
Rokok/ <i>Cigarettes</i>	5,62	6.48
<b>Jumlah makanan/Total food</b>	<b>63,62</b>	<b>60.57</b>
<b>Bukan makanan/Non-food</b>		
Perumahan dan fasilitas rumah tangga/ <i>Housing and household facilities</i>	24,84	20.08
Aneka barang dan jasa/ <i>Goods and services</i>	10,16	10.45
Pakaian, alas kaki, dan tutup kepala/ <i>Clothing, footwear, and headgear</i>	0,62	2.17
Barang tahan lama/ <i>Durable goods</i>	0,09	1.28
Pajak, pungutan, dan asuransi/ <i>Taxes and insurance</i>	0,04	4.72
Keperluan pesta dan upacara/kenduri/ <i>Parties and ceremonies</i>	0,63	0.72
<b>Jumlah bukan makanan/Total non-food</b>	<b>36,38</b>	<b>39.43</b>
<b>Jumlah/Total</b>	<b>100,00</b>	<b>100.00</b>

Catatan/Note: ...

Sumber/Source: BPS, Survei Sosial Ekonomi Nasional (Susenas) Maret 2022/BPS-Statistics Indonesia, National Socioeconomic Survey

**Tabel**  
**Table** 10.3**Persentase Penduduk Menurut Golongan Pengeluaran Per Kapita Sebulan di Kabupaten Nias Utara, 2022**  
**Percentage of Population by Class of Monthly Expenditure per Capita in Nias Utara Regency, 2022**

<b>Golongan Pengeluaran Per Kapita Sebulan (rupiah)</b> <b>Class of Monthly Expenditure per Capita (rupiahs)</b>	<b>Persentase Penduduk</b> <b>Percentage of Population</b>
(1)	(2)
< 200 000	0.20
200 000–299 999	2.20
300 000–499 999	26.05
500 000–749 999	38.21
750 000–999 999	20.21
1 000 000–1.249 999	7.25
1 250 000–1 499 999	2.77
> 1 500 000	3.11
<b>Jumlah/Total</b>	<b>100</b>

Catatan/Note: ...

Sumber/Source: BPS, Survei Sosial Ekonomi Nasional (Susenas) Maret/BPS-Statistics Indonesia, National Socioeconomic Survey March



Bab  
Chapter  
**11**

**PERDAGANGAN**  
*Trade*

Jumlah SIUP di Kabupaten Nias Utara  
pada tahun 2022 Sebanyak **360**

Sumber/Source: Dinas Penanaman Modal dan Pelayanan Perizinan Terpadu Satu Pintu Kabupaten Nias Utara/ *Investment Services and Integrated Licensing Services of Nias Utara Regency*



**PENJELASAN TEKNIS**

1. Perdagangan atau perniagaan adalah kegiatan tukar menukar barang atau jasa atau keduanya yang berdasarkan kesepakatan bersama bukan pemaksaan.

**TECHNICAL NOTES**

1. *Trade or commerce is the activity of exchanging goods or services or both based on mutual agreement rather than coercion.*

<https://niasutarakab.bps.go.id>

**ULASAN**

Jumlah SIUP di Kabupaten Nias Utara pada tahun 2022 terdapat sebanyak 360, terdiri dari : 2 PT (Perseroan Terbatas), 10 persekutuan komanditer (CV) dan 348 perorangan.

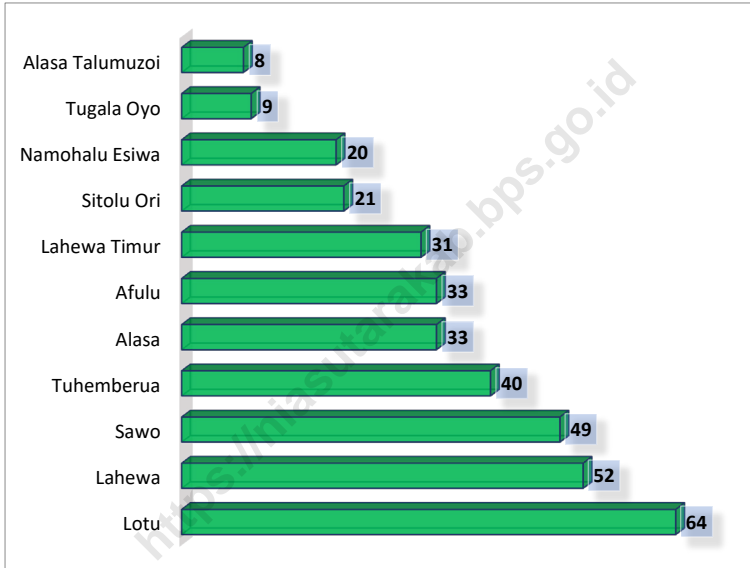
**DESCRIPTION**

*Total of SIUP in Nias Utara Regency in 2022 there were as many as 360, consisting of: 2 Limited (Ltd.) Company, 10 commanditaire venootschap (CV) dan 348 individual companies.*

<https://niasutarakab.bps.go.id>



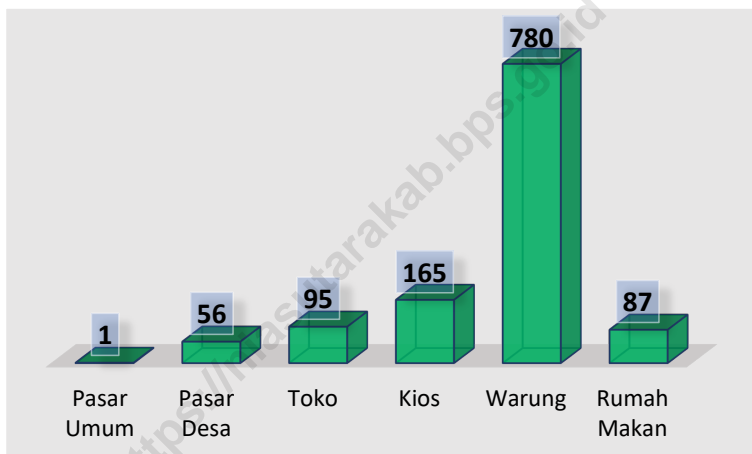
**Gambar 11.1** Perkembangan Jumlah SIUP Menurut Kecamatan di Kabupaten Nias Utara, 2022  
**Number Development SIUP by district in Nias Utara Regency, 2022**



Sumber/Source: Dinas Penanaman Modal dan Pelayanan Perizinan Terpadu Satu Pintu Kabupaten Nias Utara/ *Investment Services and Integrated Licensing Services One Door of Nias Utara Regency*

**Gambar**  
**Figures** 11.2

**Jumlah Sarana Perdagangan Menurut Jenisnya di  
Kabupaten Nias Utara, 2022**  
**Number of Trading Facilities by Type of Facility in Nias  
Utara Regency, 2022**



Sumber/Source: Dinas Perdagangan, Ketenagakerjaan, dan Koperasi Kabupaten Nias Utara/ *Department Manpower and Cooperatives of Nias Utara Regency*

**Tabel**  
**Table** 11.1

**Jumlah Sarana Perdagangan Menurut Jenisnya di  
Kabupaten Nias Utara, 2019–2022**  
*Number of Trading Facilities by Type of Facility in Nias Utara  
Regency, 2019–2022*

<b>Jenis Sarana Perdagangan</b> <i>Type of Trading Facilities</i>	<b>2019</b>	<b>2020</b>	<b>2021</b>	<b>2022</b>
(1)	(2)	(3)	(4)	(5)
Pasar Umum <i>Public Markets</i>	1	1	1	1
Pasar Desa <i>Village Markets</i>	56	56	56	56
Toko <i>Stores</i>	95	95	95	95
Kios <i>Kiosks</i>	19	19	19	165
Warung <i>Small Shops</i>	1 025	1 025	1 025	780
Rumah Makan <i>Restaurants</i>	-	-	-	87
<b>Jumlah/Total</b>	<b>1196</b>	<b>1196</b>	<b>1196</b>	<b>1184</b>

Sumber/Source: Dinas Perdagangan, Ketenagakerjaan, dan Koperasi Kabupaten Nias Utara/ *Department Manpower and Cooperatives of Nias Utara Regency*

**Tabel**  
**Table** 11.2

**Perkembangan Jumlah SIUP Menurut Besar Modal dan Bentuk Badan Hukum di Kabupaten Nias Utara, 2022**  
**Number Development SIUP To Join in Big of Capital and Form Law Body in Nias Utara Regency, 2022**

		Perincian <i>Detail</i>	2022
		(1)	(2)
		Menurut Besar Modal (OSS) <i>To Join in Big of Capital</i>	
I	1	SIUP Besar (> 10,1 Miliar) <i>Big SIUP</i>	-
	2	SIUP Menengah (5,1 - 10 Miliar) <i>Medium SIUP</i>	-
	3	SIUP Kecil (1,1 - 5 Miliar) <i>Small SIUP</i>	-
	4	SIUP Mikro (50 juta - 1 Miliar) <i>Micro SIUP</i>	-
		<b>Jumlah <i>Total</i></b>	-
		Menurut Bentuk Badan Hukum <i>According to The Legal Entity</i>	
II	1	PT (Perseroan Terbatas) <i>Limited (Ltd.) Company</i>	2
	2	Koperasi <i>Cooperation</i>	-
	3	Persekutuan Komanditer <i>CV (Commanditaire Vennootschap)</i>	10
	4	Firma (Fa) <i>Firm</i>	-
	5	Perorangan <i>Individual Companies</i>	348
	6	Badan Usaha Lain <i>Other Enterprises</i>	-
		<b>Jumlah <i>Total</i></b>	<b>360</b>

Sumber/Source: Dinas Penanaman Modal dan Pelayanan Perizinan Terpadu Satu Pintu Kabupaten Nias Utara/ *Investment Services and Integrated Licensing Services One Door of Nias Utara Regency*

**Tabel**  
**Table 11.3**

**Perkembangan Jumlah SIUP Menurut Kecamatan dan Bentuk Badan Hukum di Kabupaten Nias Utara, 2022**  
**Number Development SIUP by Subdistrict and Legal Entities in Nias Utara Regency, 2022**

Kecamatan Subdistrict	Bentuk Badan Hukum Legal Entities			Perorangan Individual Companies	Jumlah Total
	PT (Perseroan Terbatas) Limited (Ltd.) Company	Koperasi Cooperation	CV		
(1)	(2)	(3)	(4)	(5)	(6)
Tugala Oyo	-	-	-	9	9
Alasa	-	-	1	32	33
Alasa Talumuzoi	-	-	-	8	8
Namohalu Esiwa	-	-	-	20	20
Sitolu Ori	-	-	1	20	21
Tuhemberua	-	-	-	40	40
Sawo	1	-	1	47	49
Lotu	1	-	4	59	64
Lahewa Timur	-	-	1	30	31
Afulu	-	-	-	33	33
Lahewa	-	-	2	50	52
<b>Nias Utara</b>	<b>2</b>	<b>0</b>	<b>10</b>	<b>348</b>	<b>360</b>

Sumber/Source: Dinas Penanaman Modal dan Pelayanan Perizinan Terpadu Satu Pintu Kabupaten Nias Utara/ Investment Services and Integrated Licensing Services One Door of Nias Utara Regency



Bab  
Chapter  
**12**

# SISTEM NERACA REGIONAL

## *System Neraca Regional Accounts*



PDRB 2022 menurut Lapangan Usaha, sebesar **53%** atau **2 209,57** (miliar rupiah) merupakan Pertanian, Kehutanan dan Perikanan

Sumber/Source: BPS, berbagai sensus, survei dan sumber lain/  
BPS-Statistics Indonesia, various census, survey, and other sources

**PENJELASAN TEKNIS**

1. Penghitungan statistik neraca nasional mengikuti buku petunjuk yang diterbitkan oleh Perserikatan Bangsa Bangsa (PBB) dikenal sebagai Sistem Neraca Nasional (SNN). SNN adalah rekomendasi internasional tentang bagaimana menyusun ukuran aktivitas ekonomi yang sesuai dengan standar neraca baku yang didasarkan pada prinsip-prinsip ekonomi. Rekomendasi yang dimaksud dinyatakan dalam sekumpulan konsep, definisi, klasifikasi, dan aturan neraca yang disepakati secara internasional dalam mengukur indikator tertentu seperti Produk Domestik Bruto (PDB). Salah satu bentuk adaptasi pencatatan statistik nasional adalah melakukan perubahan tahun dasar PDB Indonesia dari tahun 2000 ke 2010. Perubahan tahun dasar PDB dilakukan seiring dengan mengadopsi rekomendasi PBB yang tertuang dalam Sistem Neraca Nasional 2008 (SNA 2008).
2. Produk Domestik Bruto pada tingkat nasional serta Produk Domestik Regional Bruto (PDRB) pada tingkat regional (provinsi) menggambarkan kemampuan suatu wilayah untuk menciptakan nilai tambah pada suatu waktu tertentu. Untuk menyusun PDB

**TECHNICAL NOTES**

1. *The method used to estimate national accounts statistics is based on the standard guidelines formed by United Nation known as System of National Accounts (SNA). SNA is the internationally agreed standard set of recommendations on how to compile measures of economic activity in accordance with strict accounting conventions based on economic principles. The recommendations are expressed in term of a set of concepts, definitions, classifications and accounting rules that comprise the internationally agreed standard for measuring indicators such as Gross Domestic Product (GDP). One of the improvement in the national statistical system is to rebase GDP form base year 2000 to 2010 in order to capture current economic condition. It is in line with the United Nations (UN) recommendation on 2008 SNA.*
2. *The basic measure of the value added arising from economic activity is known as Gross Domestic Product at the national level and Gross Regional Domestic Product (GRDP) at the regional level (provinces/ regencies/ municipalities). To compile*



maupun PDRB digunakan 2 pendekatan, yaitu lapangan usaha dan pengeluaran. Keduanya menyajikan komposisi data nilai tambah dirinci menurut sumber kegiatan ekonomi (lapangan usaha) dan menurut komponen penggunaannya. PDB maupun PDRB dari sisi lapangan usaha merupakan penjumlahan seluruh komponen nilai tambah bruto yang mampu diciptakan oleh sektor-sektor ekonomi atas berbagai aktivitas produksinya. Sedangkan dari sisi pengeluaran menjelaskan tentang penggunaan dari nilai tambah tersebut.

3. PDB menurut lapangan usaha mengalami perubahan klasifikasi dari 9 lapangan usaha menjadi 17 lapangan usaha. PDB menurut lapangan usaha dirinci menurut total nilai tambah dari seluruh sektor ekonomi yang mencakup lapangan usaha Pertanian, Kehutanan, dan Perikanan; Pertambangan dan Penggalian; Industri Pengolahan; Pengadaan Listrik dan Gas; Pengadaan Air, Pengelolaan Sampah, Limbah dan Daur Ulang; Konstruksi; Perdagangan Besar dan Eceran, Reparasi Mobil dan Sepeda Motor; Transportasi dan Pergudangan; Penyediaan Akomodasi dan Makan Minum; Informasi dan Komunikasi; Jasa Keuangan dan Asuransi; Real Estat; Jasa

*these statistics, two approaches have been used, i.e. "production approach" and "expenditure approach". The first approach is to measure value added produced by various kinds of economic activities, while the second approach is to measure final uses of the country's output. In other words, GDP/GRDP is the sum of total value added produced by all economic industries (activities) and the way of using it.*

3. *GDP by industry classification changes from 9 sectors to 17 industries. GDP by industry is classified by types of economic activities such as Agriculture, Forestry and Fishing; Mining and Quarrying; Manufacturing; Electricity and Gas; Water supply, Sewerage, Waste Management and Remediation Activities; Construction; Wholesale and Retail Trade; Repair of Motor Vehicles and Motorcycles; Transportation and Storage; Accommodation and Food Service Activities; Information and Communication; Financial and Insurance Activities; Real Estate Activities; Business Activities; Public Administration; Defence and Compulsory Social Security; Education; Human Health and*

Perusahaan; Administrasi Pemerintahan, Pertahanan dan Jaminan Sosial Wajib; Jasa Pendidikan; Jasa Kesehatan dan Kegiatan Sosial; dan Jasa lainnya.

*Social Work Activities; and Other Services Activities*

4. PDB menurut pengeluaran mengalami perubahan klasifikasi dimana pengeluaran konsumsi Lembaga Non Profit yang Melayani Rumah Tangga (LNPR) yang sebelumnya termasuk bagian dari pengeluaran konsumsi rumah tangga menjadi komponen terpisah. Sehingga klasifikasi PDB menurut pengeluaran dirinci menjadi 7 komponen yaitu komponen pengeluaran konsumsi rumah tangga, pengeluaran konsumsi LNPR, pengeluaran konsumsi pemerintah, pembentukan modal tetap bruto, perubahan inventori, ekspor barang dan jasa, dan impor barang dan jasa.
5. Pengeluaran konsumsi rumah tangga mencakup berbagai pengeluaran konsumsi akhir rumah tangga atas barang dan jasa untuk memenuhi kebutuhan individu ataupun kelompok secara langsung. Pengeluaran rumah tangga di sini mencakup makanan dan minuman selain restoran; pakaian, alas kaki dan jasa perawatannya; perumahan dan perlengkapan rumah tangga; kesehatan dan pendidikan; transportasi dan komunikasi;

4. *GDP by expenditure classification changes where consumption expenditure Non-profit Institutions Serving Households (NPISH) previously included as part of household consumption expenditure is taken out into separate component. So that, GDP by type of expenditures is classified into: household consumption expenditure, NPISH consumption expenditure, government consumption expenditure, gross fixed capital formation, changes in inventories, exports of goods and services, and imports of goods and services.*
5. *Household consumption expenditures consist of expenditures incurred by households, which are used for both individual or collective needs. Household consumptions are classified into food and beverages other than restaurants; clothing, footwear, and related maintenance services; housing and household equipment; health and education; transport and communication; restaurants and hotels; and others.*

restoran dan hotel serta lainnya.

6. Pengeluaran Pemerintah terdiri dari Pengeluaran Konsumsi Individu dan Pengeluaran Konsumsi Kolektif. Barang dan jasa individu merupakan barang dan jasa privat, dimana ciri-ciri barang privat adalah a) Scarcity, yaitu ada kelangkaan/keterbatasan dalam jumlah; b) Excludable consumption, yaitu konsumsi suatu barang dapat dibatasi hanya pada mereka yang memenuhi persyaratan tertentu (biasanya harga); c) Rivalrous competition, yaitu konsumsi oleh satu konsumen akan mengurangi atau menghilangkan kesempatan pihak lain untuk melakukan hal serupa. Contoh barang dan jasa yang dihasilkan pemerintah dan tergolong sebagai barang dan jasa individu adalah jasa pelayanan kesehatan pemerintah di rumah sakit/puskesmas dan jasa pendidikan di sekolah/universitas negeri. Sedangkan barang dan jasa kolektif ekuivalen dengan barang publik yang memiliki ciri a) Non rivalry, yaitu penggunaan satu konsumen terhadap suatu barang tidak mengurangi kesempatan konsumen lain untuk juga mengkonsumsi barang tersebut; b) Non excludable, yaitu apabila suatu barang publik tersedia, maka tidak ada yang dapat menghalangi siapapun
6. *Government consumption expenditure consists of Individual Consumption Expenditure and Collective Consumption Expenditure. Individual goods and services are private goods and services, which the characteristics of private goods is a) Scarcity, that there is a scarcity/limited in number; b) Excludable consumption, the consumption of goods can be limited only to those who meet certain requirements (usually the price); c) Rivalrous competition, ie consumption by the consumer will reduce or eliminate the chance of another party to do so. Examples of goods and services produced by government and classified as goods and services of individuals is the government health services in hospitals/health centers and education services in schools/universities. Collective goods and services equivalent to public goods characterized by a) Non-rivalry, namely the use of a consumer for an item does not reduce the chance of another consumer to also consume goods; b) Non-excludable, i.e. when a public good available, then nothing can hinder anyone to benefit from the goods or in other words everyone has access to the goods. Examples of goods and services produced by government and classified as collective goods and services is carried military*

untuk memperoleh manfaat dari barang tersebut atau dengan kata lain setiap orang memiliki akses ke barang tersebut. Contoh barang dan jasa yang dihasilkan pemerintah dan tergolong sebagai barang dan jasa kolektif adalah jasa pertahanan yang dilakukan TNI dan keamanan yang dilakukan kepolisian.

7. Pembentukan Modal Tetap Bruto (PMTB) mencakup pengadaan, pembuatan, dan pembelian barang modal. Barang modal dimaksud adalah barang-barang yang digunakan untuk proses produksi, tahan lama atau yang mempunyai umur pemakaian lebih dari satu tahun seperti bangunan, mesinmesin dan alat angkutan. Termasuk pula di sini perbaikan besar (berat) yang sifatnya memperpanjang umur atau mengubah bentuk atau kapasitas barang modal tersebut. Pengeluaran barang modal untuk keperluan militer juga dicakup sebagai PMTB. Klasifikasi komponen PMTB dibagi menjadi 6 sub komponen yaitu Konstruksi; Mesin dan Peralatan; Kendaraan; Peralatan Lainnya; Cultivated Biological Resources (CBR) dan Produk Kekayaan Intelektual.
8. Ekspor barang dan jasa merupakan transaksi perdagangan barang dan jasa dari penduduk (residen) ke bukan penduduk (nonresiden).

*defense services and the police's security.*

7. *Gross Fixed Capital Formation (GFCF) includes procurement, manufacture, and the purchase of capital goods. Capital goods are goods which are used for the production process, durable or have a service life of more than one year such as buildings, machinery, and transportation equipment. Including here: huge improvement that are to extend the life or changing the shape or the capacity of the capital goods. Capital expenditures for military purposes are also covered as GFCF. GFCF component are classified into six sub-components: Construction; Machinery and Equipment; vehicle; Other equipment; Cultivated Biological Resources (CBR) and Intellectual Property Product.*
8. *Exports of goods and services consist of transactions of goods and services from residents to non-residents. Imports of goods*

Impor barang dan jasa adalah transaksi perdagangan dari bukan penduduk ke penduduk. Ekspor atau impor barang terjadi pada saat terjadi perubahan hak kepemilikan barang antara penduduk dengan bukan penduduk (dengan atau tanpa perpindahan fisik barang tersebut). Pada PDB dengan tahun dasar 2010, ekspor dan impor barang dirinci menjadi nonmigas dan migas.

9. PDB maupun agregat turunannya disajikan dalam 2 (dua) versi penilaian, yaitu atas dasar "harga berlaku" dan atas dasar "harga konstan". Disebut sebagai harga berlaku karena seluruh agregat dinilai dengan menggunakan harga pada tahun berjalan, sedangkan harga konstan penilaiannya didasarkan kepada harga satu tahun dasar tertentu, dalam publikasi ini digunakan harga tahun 2010.
10. Laju pertumbuhan PDB diperoleh dari perhitungan PDB atas dasar harga konstan. Diperoleh dengan cara mengurangi nilai PDB pada tahun ke-n terhadap nilai pada tahun ke n-1, dibagi dengan nilai pada tahun ke n-1, dikalikan dengan 100 persen. Laju pertumbuhan menunjukkan perkembangan agregat pendapatan dari satu waktu tertentu terhadap waktu sebelumnya.

*and services consist of transaction of goods and services from non-residents to residents. Exports and imports of goods occur when there are changes in ownership of goods between residents and non-residents (with or without physical movements of goods across frontiers). On the GDP at 2010 basic year, exports and imports of goods specified into non oil and gas and oil and gas.*

9. *GDP and its aggregations are presented in two forms: at current market prices and at constant base year market prices. In presenting current market prices, all aggregates are valued at current market prices, while base year constant market prices are shown by valuing all aggregates at fixed base year prices. Year of 2010 is used as the base year in this publication.*
10. *Growth rate of Gross Domestic Product is derived from GDP at constant market prices. It is obtained by subtracting the value of GDP year n with the value of GDP year n-1, divided by the value of GDP year n-1 then multiplied by 100 percent. The growth rate of GDP explains the income growth during the given period.*

**ULASAN**

PDRB merupakan salah satu indikator ekonomi makro yang memberikan petunjuk sejauh mana perkembangan dan struktur ekonomi suatu daerah dalam suatu kurun waktu. Pada tahun 2021 PDRB atas dasar harga berlaku Kabupaten Nias Utara sebesar 3.875,07 miliar rupiah meningkat bila dibandingkan dengan tahun 2020 yaitu 3.710,04 miliar rupiah. Sedangkan PDRB atas dasar harga konstan sebesar 2.417,20 miliar rupiah meningkat bila dibandingkan dengan tahun 2020 yaitu 2.369,36 miliar rupiah.

Tiga sektor yang berkontribusi besar pada pembentukan Produk Domestik Regional Bruto Kabupaten Nias Utara tahun 2021 adalah sektor pertanian, kehutanan dan perikanan merupakan sektor yang paling banyak memberikan kontribusi terhadap PDRB Kabupaten Nias Utara atas harga berlaku yaitu sebesar 2.024,90 miliar rupiah atau sekitar 52,25 persen. Kemudian, diikuti oleh sektor Perdagangan Besar dan Eceran; Reparasi Mobil dan Sepeda Motor sebesar 452,32 miliar rupiah atau sekitar 11,67 persen, dan sektor konstruksi sebesar 353,35 miliar rupiah atau sekitar 9,09 persen.

Laju pertumbuhan PDRB Kabupaten Nias Utara tahun 2021 mencapai 2,02 persen dibandingkan tahun lalu yang mencapai 1,58 persen.

**DESCRIPTION**

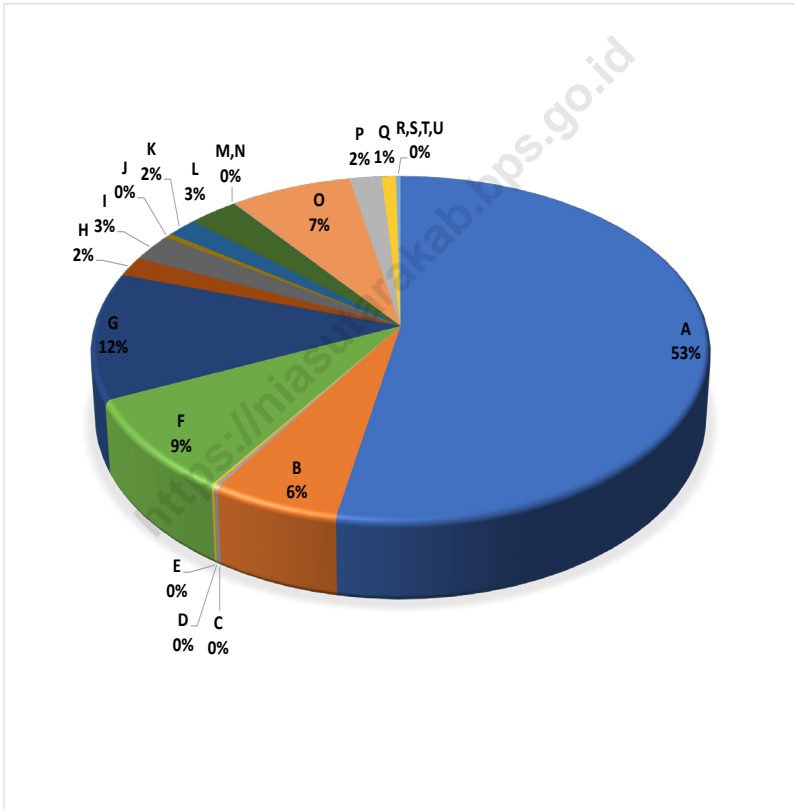
*GRDP is one of the macroeconomic indicators that provides guidance on the extent to which the development and economic structure of a region in a period of time. In 2021, GDRP at current price of Nias Utara Regency is 3,875.07 billion rupiahs increase compared to the year 2020 amounted to 3,710.04 billion rupiahs. Meanwhile, GRDP at constant price of Nias Utara Regency is 2,417.20 billion rupiahs increase when compared with the year 2020 that is 2,369.36 billion rupiahs.*

*There are three sectors that contribute greatly to the formation of Gross Regional Domestic Product of Nias Utara Regency in 2021 are agriculture, forestry and fishery sector which is the most contributing to Nias Utara Regency GRDP on the prevailing price of 2,024.90 billion rupiahs or approximately 52.25 percent. Then, followed by the Wholesale and Retail Trade; Repair of Motor Vehicles and Motorcycles sector amounted to 452.32 billion rupiahs or about 11.67 percent, Construction Sector is 353.35 billion rupiahs or about 9,09 percent.*

*The growth rate of GDRP of Nias Utara Regency in 2021 reaches 2.02 percent. It has accelerated compared to last year which reached 1.58 percent.*

**Gambar** 12.1  
**Figures**

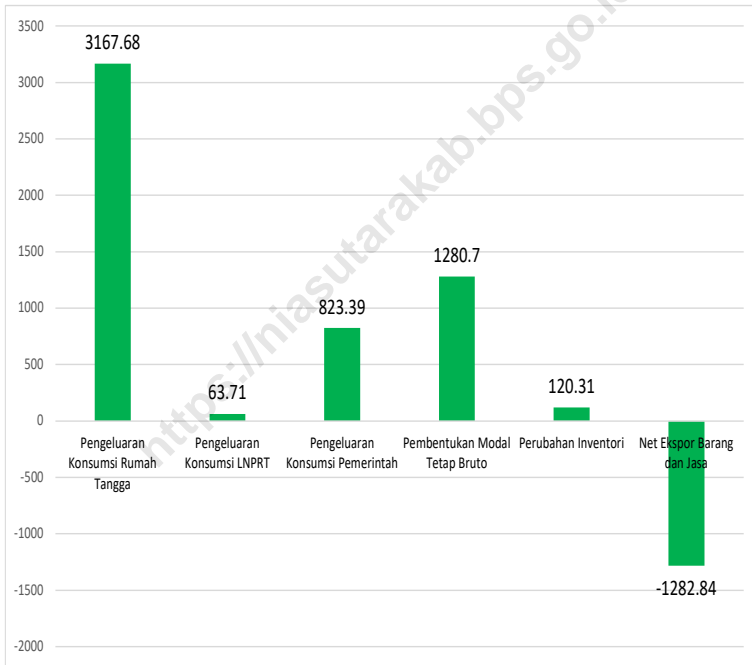
**Distribusi Persentase Produk Domestik Regional Bruto Atas Dasar Harga Berlaku Menurut Lapangan Usaha di Kabupaten Nias Utara, 2022**  
*Percentage Distribution of Gross Regional Domestic Product at Current Market Prices by Industry in Nias Utara Regency, 2022*



Sumber/Source: BPS, berbagai sensus, survei dan sumber lain/BPS-Statistics Indonesia, various census, survey, and other sources

**Gambar** 12.2  
**Figures**

**Produk Domestik Regional Bruto Atas Dasar Harga Berlaku Menurut Jenis Pengeluaran di Kabupaten Nias Utara (miliar rupiah), 2022**  
**Gross Regional Domestic Product at Current Market Prices by Type of Expenditure in Nias Utara Regency (billion rupiahs), 2022**



Sumber/Source: BPS, berbagai sensus, survei dan sumber lain/BPS-Statistics Indonesia, various census, survey, and other sources



**Tabel**  
**Table** 12.1.

**Produk Domestik Regional Bruto Atas Dasar Harga Berlaku Menurut Lapangan Usaha di Kabupaten Nias Utara (miliar rupiah), 2018–2022**  
**Gross Regional Domestic Product at Current Market Prices by Industry in Nias Utara Regency (billion rupiahs), 2018–2022**

Lapangan Usaha/Industry		2018	2019	2020	2021	2022
(1)	(2)	(3)	(4)	(5)	(6)	
A	Pertanian, Kehutanan, dan Perikanan/ <i>Agriculture, Forestry, and Fishing</i>	1 699,23	1 805,25	1 917,32	2 024,90	2 209,57
B	Pertambangan dan Penggalian/ <i>Mining and Quarrying</i>	190,67	209,67	223,13	235,56	249,61
C	Industri Pengolahan/ <i>Manufacturing</i>	7,65	8,23	8,44	8,88	9.35
D	Pengadaan Listrik dan Gas/ <i>Electricity and Gas</i>	4,36	4,78	5,08	5,32	5.61
E	Pengadaan Air; Pengelolaan Sampah, Limbah, dan Daur Ulang/ <i>Water Supply; Sewerage, Waste Management, and Remediation Activities</i>	1,73	1,81	1,86	1,88	1.89
F	Konstruksi/ <i>Construction</i>	322,55	357,55	351,38	352,35	369.18
G	Perdagangan Besar dan Eceran; Reparasi Mobil dan Sepeda Motor/ <i>Wholesale and Retail Trade; Repair of Motor Vehicles and Motorcycles</i>	344,80	386,97	422,22	452,32	496.82
H	Transportasi dan Pergudangan/ <i>Transportation and Storage</i>	60,37	65,58	70,13	72,53	77.02
I	Penyediaan Akomodasi dan Makan Minum/ <i>Accommodation and Food Service Activities</i>	89,05	96,15	103,30	103,04	107.83
J	Informasi dan Komunikasi/ <i>Information and Communication</i>	11,85	13,00	14,25	16,09	17.99

Lanjutan Tabel/*Continued Table* 12.1

<b>Lapangan Usaha/Industry</b>		<b>2018</b>	<b>2019</b>	<b>2020</b>	<b>2021</b>	<b>2022</b>
(1)		(2)	(3)	(4)	(5)	(6)
K	Jasa Keuangan dan Asuransi/ <i>Financial and Insurance Activities</i>	59,08	63,70	67,41	70,91	74.80
L	Real Estat/ <i>Real Estate Activities</i>	103,72	108,93	112,98	117,40	123.10
M,N	Jasa Perusahaan/ <i>Business Activities</i>	1,75	1,87	1,96	2,02	2.12
O	Administrasi Pemerintahan, Pertahanan, dan Jaminan Sosial Wajib/ <i>Public Administration and Defence; Compulsory Social Security</i>	254,94	284,14	293,84	291,98	301.28
P	Jasa Pendidikan/ <i>Education</i>	61,51	67,61	71,88	74,73	79.86
Q	Jasa Kesehatan dan Kegiatan Sosial/ <i>Human Health and Social Work Activities</i>	27,57	30,48	34,15	34,21	35.46
R,S,T,U	Jasa Lainnya/ <i>Other Services Activities</i>	9,51	10,27	10,71	10,95	11.45
<b>Produk Domestik Regional Bruto/<i>Gross Regional Domestic Product</i></b>		<b>3 250,33</b>	<b>3 515,98</b>	<b>3 710,04</b>	<b>3 875,07</b>	<b>4 172.94</b>

Sumber/*Source*: BPS, berbagai sensus, survei dan sumber lain/*BPS-Statistics Indonesia, various census, survey, and other sources*

**Tabel**  
**Table** 12.2

**Produk Domestik Regional Bruto Atas Dasar Harga Konstan 2010 Menurut Lapangan Usaha di Kabupaten Nias Utara (miliar rupiah), 2018–2022**  
**Gross Regional Domestic Product at 2010 Constant Market Prices by Industry in Nias Utara Regency (billion rupiahs), 2018–2022**

Lapangan Usaha/Industry		2018	2019	2020	2021	2022
(1)		(2)	(3)	(4)	(5)	(6)
A	Pertanian, Kehutanan, dan Perikanan/ <i>Agriculture, Forestry, and Fishing</i>	1 226,23	1 272,45	1 300,49	1 334,64	1 384,03
B	Pertambangan dan Penggalian/ <i>Mining and Quarrying</i>	131,69	138,82	142,47	146,34	150,64
C	Industri Pengolahan/ <i>Manufacturing</i>	5,14	5,32	5,26	5,37	5,50
D	Pengadaan Listrik dan Gas/ <i>Electricity and Gas</i>	3,26	3,41	3,55	3,68	3,82
E	Pengadaan Air; Pengelolaan Sampah, Limbah, dan Daur Ulang/ <i>Water Supply; Sewerage, Waste Management, and Remediation Activities</i>	1,12	1,15	1,16	1,17	1,17
F	Konstruksi/ <i>Construction</i>	209,43	221,26	209,49	203,76	204,39
G	Perdagangan Besar dan Eceran; Reparasi Mobil dan Sepeda Motor/ <i>Wholesale and Retail Trade; Repair of Motor Vehicles and Motorcycles</i>	213,48	228,55	236,32	247,68	259,33
H	Transportasi dan Pergudangan/ <i>Transportation and Storage</i>	37,28	38,91	39,70	40,42	41,53
I	Penyediaan Akomodasi dan Makan Minum/ <i>Accommodation and Food Service Activities</i>	58,42	62,31	64,61	64,21	64,85
J	Informasi dan Komunikasi/ <i>Information and Communication</i>	9,12	9,71	10,37	11,04	11,70

Lanjutan Tabel/*Continued Table 12.2*

Lapangan Usaha/ <i>Industry</i>		2018	2019	2020	2021	2022
(1)		(2)	(3)	(4)	(5)	(6)
K	Jasa Keuangan dan Asuransi/ <i>Financial and Insurance Activities</i>	39,26	41,46	42,90	44,36	45,91
L	Real Estat/ <i>Real Estate Activities</i>	75,51	78,48	80,58	81,20	81,95
M,N	Jasa Perusahaan/ <i>Business Activities</i>	1,51	1,55	1,56	1,58	1,61
O	Administrasi Pemerintahan, Pertahanan, dan Jaminan Sosial Wajib/ <i>Public Administration and Defence; Compulsory Social Security</i>	146,69	154,40	153,22	152,53	152,84
P	Jasa Pendidikan/ <i>Education</i>	45,05	47,92	49,55	51,27	53,08
Q	Jasa Kesehatan dan Kegiatan Sosial/ <i>Human Health and Social Work Activities</i>	19,46	20,59	21,70	21,45	21,51
R,S,T,U	Jasa Lainnya/ <i>Other Services Activities</i>	6,11	6,36	6,43	6,52	6,61
<b>Produk Domestik Regional Bruto/<i>Gross Regional Domestic Product</i></b>		<b>2 228,75</b>	<b>2 332,44</b>	<b>2 369,36</b>	<b>2 417,20</b>	<b>2 490,49</b>

Sumber/*Source*: BPS, berbagai sensus, survei dan sumber lain/*BPS-Statistics Indonesia, various census, survey, and other sources*

**Tabel**  
**Table** 12.3

**Distribusi Persentase Produk Domestik Regional Bruto Atas Dasar Harga Berlaku Menurut Lapangan Usaha di Kabupaten Nias Utara, 2018–2022**  
**Percentage Distribution of Gross Regional Domestic Product at Current Market Prices by Industry in Nias Utara Regency, 2018–2022**

Lapangan Usaha/Industry		2018	2019	2020	2021	2022
(1)	(2)	(3)	(4)	(5)	(6)	
A	Pertanian, Kehutanan, dan Perikanan/ <i>Agriculture, Forestry, and Fishing</i>	52,28	51,34	51,68	52,25	52,95
B	Pertambangan dan Penggalian/ <i>Mining and Quarrying</i>	5,87	5,96	6,01	6,08	5,98
C	Industri Pengolahan/ <i>Manufacturing</i>	0,24	0,23	0,23	0,23	0,22
D	Pengadaan Listrik dan Gas/ <i>Electricity and Gas</i>	0,13	0,14	0,14	0,14	0,13
E	Pengadaan Air; Pengelolaan Sampah, Limbah, dan Daur Ulang/ <i>Water Supply; Sewerage, Waste Management, and Remediation Activities</i>	0,05	0,05	0,05	0,05	0,05
F	Konstruksi/ <i>Construction</i>	9,92	10,17	9,47	9,09	8,85
G	Perdagangan Besar dan Eceran; Reparasi Mobil dan Sepeda Motor/ <i>Wholesale and Retail Trade; Repair of Motor Vehicles and Motorcycles</i>	10,61	11,01	11,38	11,67	11,91
H	Transportasi dan Pergudangan/ <i>Transportation and Storage</i>	1,86	1,87	1,89	1,87	1,85
I	Penyediaan Akomodasi dan Makan Minum/ <i>Accommodation and Food Service Activities</i>	2,74	2,73	2,78	2,66	2,58
J	Informasi dan Komunikasi/ <i>Information and Communication</i>	0,36	0,37	0,38	0,42	0,43
K	Jasa Keuangan dan Asuransi/ <i>Financial and Insurance Activities</i>	1,82	1,81	1,82	1,83	1,79

Lanjutan Tabel/*Continued Table* 12.3

Lapangan Usaha/ <i>Industry</i>		2018	20189	2020	2021	2022
(1)		(2)	(3)	(4)	(5)	(6)
L	Real Estat/ <i>Real Estate Activities</i>	3,19	3,10	3,05	3,03	2,95
M,N	Jasa Perusahaan/ <i>Business Activities</i>	0,05	0,05	0,05	0,05	0,05
O	Administrasi Pemerintahan, Pertahanan, dan Jaminan Sosial Wajib/ <i>Public Administration and Defence; Compulsory Social Security</i>	7,84	8,08	7,92	7,53	7,22
P	Jasa Pendidikan/ <i>Education</i>	1,89	1,92	1,94	1,93	1,91
Q	Jasa Kesehatan dan Kegiatan Sosial/ <i>Human Health and Social Work Activities</i>	0,85	0,87	0,92	0,88	0,85
R,S,T,U	Jasa Lainnya/ <i>Other Services Activities</i>	0,29	0,29	0,29	0,28	0,27
<b>Produk Domestik Regional Bruto/<i>Gross Regional Domestic Product</i></b>		<b>100,00</b>	<b>100,00</b>	<b>100,00</b>	<b>100,00</b>	<b>100,00</b>

Catatan/*Note*: ...Sumber/*Source*: BPS, berbagai sensus, survei dan sumber lain/*BPS-Statistics Indonesia, various census, survey, and other sources*

**Tabel**  
**Table** 12.4

**Laju Pertumbuhan Produk Domestik Regional Bruto Atas Dasar Harga Konstan 2010 Menurut Lapangan Usaha di Kabupaten Nias Utara (persen), 2018–2022**  
**Growth Rate of Gross Regional Domestic Product at 2010 Constant Market Prices by Industry in Nias Utara Regency (percent), 2018–2022**

Lapangan Usaha/Industry		2018	2019	2020	2021	2022
(1)		(2)	(3)	(4)	(5)	(6)
A	Pertanian, Kehutanan, dan Perikanan/ <i>Agriculture, Forestry, and Fishing</i>	3,86	3,77	2,20	2,63	3.70
B	Pertambangan dan Penggalian/ <i>Mining and Quarrying</i>	5,15	5,41	2,63	2,72	2.94
C	Industri Pengolahan/ <i>Manufacturing</i>	3,28	3,60	-1,14	2,12	2.38
D	Pengadaan Listrik dan Gas/ <i>Electricity and Gas</i>	4,19	4,48	4,17	3,68	3.93
E	Pengadaan Air; Pengelolaan Sampah, Limbah, dan Daur Ulang/ <i>Water Supply; Sewerage, Waste Management, and Remediation Activities</i>	2,73	2,88	1,28	0,25	0.27
F	Konstruksi/ <i>Construction</i>	4,81	5,65	-5,32	-2,74	0.31
G	Perdagangan Besar dan Eceran; Reparasi Mobil dan Sepeda Motor/ <i>Wholesale and Retail Trade; Repair of Motor Vehicles and Motorcycles</i>	6,92	7,06	3,40	4,81	4.70
H	Transportasi dan Pergudangan/ <i>Transportation and Storage</i>	4,32	4,36	2,05	1,79	2.75
I	Penyediaan Akomodasi dan Makan Minum/ <i>Accommodation and Food Service Activities</i>	5,30	6,65	3,69	-0,62	1.00
J	Informasi dan Komunikasi/ <i>Information and Communication</i>	6,40	6,44	6,76	6,45	5.98
K	Jasa Keuangan dan Asuransi/ <i>Financial and Insurance Activities</i>	4,34	5,09	3,98	3,40	3.51

Lanjutan Tabel/*Continued Table 12.4*

Lapangan Usaha/ <i>Industry</i>		2018	2019	2020	2021	2022
(1)		(2)	(3)	(4)	(5)	(6)
L	Real Estat/ <i>Real Estate Activities</i>	3,31	3,94	2,67	0,77	0.93
M,N	Jasa Perusahaan/ <i>Business Activities</i>	2,12	2,32	0,83	1,15	2.11
O	Administrasi Pemerintahan, Pertahanan, dan Jaminan Sosial Wajib/ <i>Public Administration and Defence; Compulsory Social Security</i>	4,00	5,26	-0,76	-0,45	0.21
P	Jasa Pendidikan/ <i>Education</i>	5,90	6,37	3,40	3,48	3.52
Q	Jasa Kesehatan dan Kegiatan Sosial/ <i>Human Health and Social Work Activities</i>	5,40	5,81	5,40	-1,16	0.30
R,S,T,U	Jasa Lainnya/ <i>Other Services Activities</i>	3,20	4,11	1,16	1,37	1.47
<b>Produk Domestik Regional Bruto/<i>Gross Regional Domestic Product</i></b>		<b>4,42</b>	<b>4,65</b>	<b>1,58</b>	<b>2,02</b>	<b>3.03</b>

Sumber/*Source*: BPS, berbagai sensus, survei dan sumber lain/*BPS-Statistics Indonesia, various census, survey, and other sources*



**Tabel**  
**Table** 12.5

**Produk Domestik Regional Bruto Atas Dasar Harga Berlaku Menurut Jenis Pengeluaran di Kabupaten Nias Utara (miliar rupiah), 2018–2022**  
**Gross Regional Domestic Product at Current Market Prices by Type of Expenditure in Nias Utara Regency (billion rupiahs), 2018–2022**

<b>Jenis Pengeluaran</b> <b>Type of Expenditure</b>	<b>2018</b>	<b>2019</b>	<b>2020</b>	<b>2021</b>	<b>2022</b>
(1)	(2)	(3)	(4)	(5)	(6)
Pengeluaran Konsumsi Rumah Tangga <i>Household Consumption Expenditure</i>	2 534,67	2 723,94	2 835,07	2 963,23	3,167.68
Pengeluaran Konsumsi LNPRT <i>NPISH Consumption Expenditure</i>	50,70	55,97	59,42	61,16	63.71
Pengeluaran Konsumsi Pemerintah <i>Government Consumption Expenditure</i>	654,86	740,26	763,88	786,80	823.39
Pembentukan Modal Tetap Bruto <i>Gross Fixed Capital Formation</i>	1 018,70	1 098,00	1 126,36	1 183,67	1,280.70
Perubahan Inventori <i>Changes in Inventories</i>	87,92	93,78	112,59	114,03	120.31
Net Ekspor Barang dan Jasa <i>Net Exports of Goods and Services</i>	-1 096,52	-1 195,96	-1 187,28	-1 233,81	-1,282.84
<b>Produk Domestik Regional Bruto</b> <b>Gross Regional Domestic Product</b>	<b>3 250,33</b>	<b>3 515,98</b>	<b>3 710,04</b>	<b>3 875,07</b>	<b>4,172.94</b>

Sumber/Source: BPS, berbagai sensus, survei dan sumber lain/BPS-Statistics Indonesia, various census, survey, and other sources

**Tabel**  
**Table** 12.6

**Produk Domestik Regional Bruto Atas Dasar Harga Konstan 2010 Menurut Jenis Pengeluaran di Kabupaten Nias Utara (miliar rupiah), 2018–2022**  
**Gross Regional Domestic Product at 2010 Constant Market Prices by Type of Expenditure in Nias Utara Regency (billion rupiahs), 2018–2022**

<b>Jenis Pengeluaran</b> <i>Type of Expenditure</i>	<b>2018</b>	<b>2019</b>	<b>2020</b>	<b>2021</b>	<b>2022</b>
(1)	(2)	(3)	(4)	(5)	(6)
Pengeluaran Konsumsi Rumah Tangga <i>Household Consumption Expenditure</i>	1 866,48	1 933,77	1 945,14	1 990,38	2 052.66
Pengeluaran Konsumsi LNPRT <i>NPISH Consumption Expenditure</i>	31,37	33,59	34,46	34,72	35.28
Pengeluaran Konsumsi Pemerintah <i>Government Consumption Expenditure</i>	459,14	500,39	508,47	508,35	511.14
Pembentukan Modal Tetap Bruto <i>Gross Fixed Capital Formation</i>	605,02	639,00	642,39	662,59	689.39
Perubahan Inventori <i>Changes in Inventories</i>	65,04	67,34	73,93	74,83	76.45
Net Ekspor Barang dan Jasa <i>Net Exports of Goods and Services</i>	-798,31	-841,65	-835,02	-853,66	-874.44
<b>Produk Domestik Regional Bruto</b> <b>Gross Regional Domestic Product</b>	<b>2 228,75</b>	<b>2 332,44</b>	<b>2 369,36</b>	<b>2 417,20</b>	<b>2 490.49</b>

Catatan/Note: ...

Sumber/Source: BPS, berbagai sensus, survei dan sumber lain/BPS-Statistics Indonesia, various census, survey, and other sources

Bab  
Chapter  
**13**

**PERBANDINGAN ANTAR  
KABUPATEN/KOTA**

*Regency/Municipal Comparison*

IPM Kabupaten Nias Utara Tahun 2022  
sebesar 63,75.

Sumber/Source: BPS-Statistik Indonesia/  
BPS-Statistics Indonesia

**ULASAN**

**DESCRIPTION**

Penduduk Sumatera Utara pada tahun 2022, berjumlah 15,12 juta jiwa sementara penduduk Nias Utara sejumlah 150.780 jiwa.

*Sumatera Utara population in 2022 are 15,12 million people and Nias Utara population is 150,780 people.*

Berdasarkan penghitungan Indeks Pembangunan Manusia (IPM) tahun 2022, IPM tertinggi adalah Kota Medan sebesar 81,76, diikuti pada posisi kedua Kota Pematangsiantar sebesar 79,70, dan Kota Binjai di posisi ketiga sebesar 76,95. Sementara IPM Kabupaten Nias Utara sebesar 63,75.

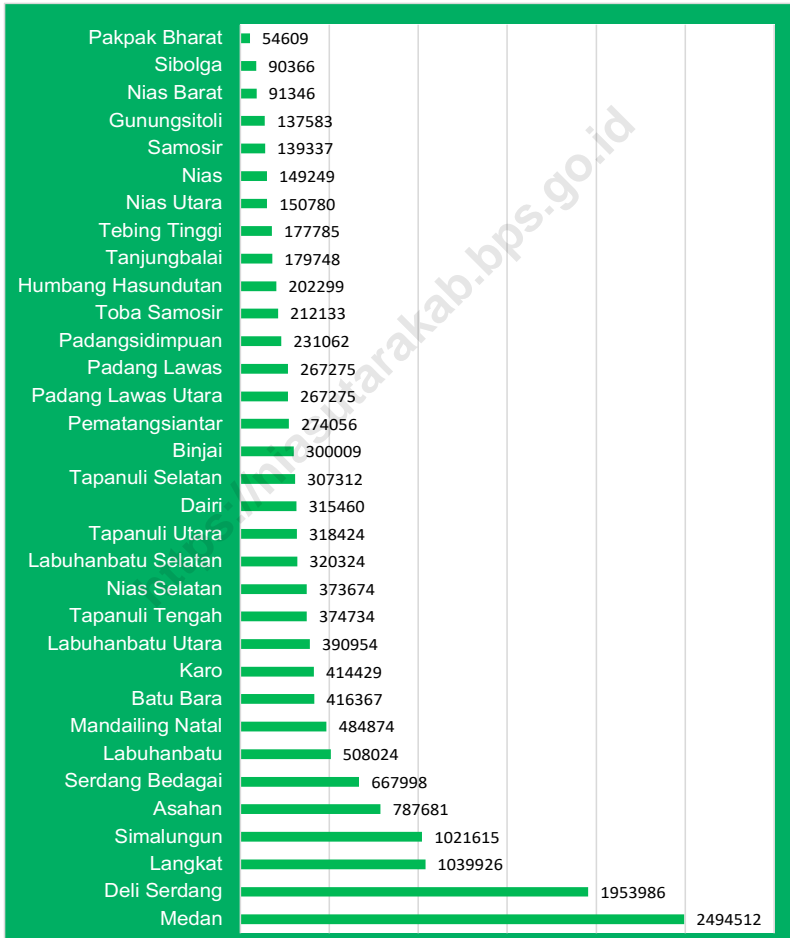
*Based on the calculation of the Human Development Index (HDI) in 2022, the highest HDI is Medan City at 81.76, followed in second place by 79.70 Pematangsiantar and Binjai City was third at 76.95. While HDI Nias Utara Regency at 63.75.*

<https://niasutarakab.go.id>

<https://niasutarakab.bps.go.id>

**Gambar** 13.1  
**Figures**

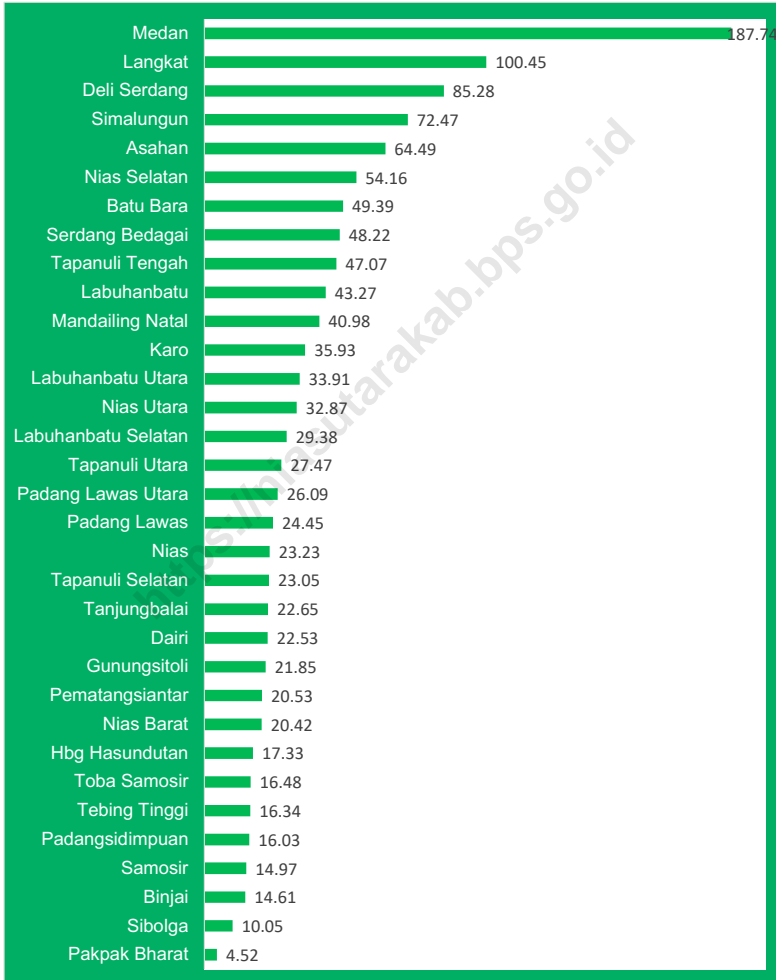
**Jumlah Penduduk Menurut Kabupaten/Kota di Provinsi Sumatera Utara, 2022**  
**Population by Regency/Municipality in Sumatera Utara Province, 2022**



Catatan/Note : Hasil Proyeksi Penduduk Interim 2020-2023 (Pertengahan tahun/Juni) / The result Interim Population Projection 2020-2023 (mid year / June)  
Sumber : BPS

**Gambar** 13.2  
**Figures**

**Jumlah Penduduk Miskin Menurut Kabupaten/Kota di Provinsi Sumatera Utara (ribu), 2022**  
**Number of Poor Population by Regency/Municipality in Sumatera Utara Province (thousand), 2022**



Sumber/Source : BPS, Survei Sosial Ekonomi Nasional/BPS-Statistics Indonesia, National Socioeconomic Survey

**Tabel**  
**Table** 13.1

**Jumlah Penduduk Menurut Kabupaten/Kota di Provinsi Sumatera Utara (ribu), 2018–2022**  
**Population by Regency/Municipality in Sumatera Utara Province (thousand), 2018–2022**

Kabupaten/Kota Regency/Municipality	2018	2019	2020	2021	2022
(1)	(2)	(3)	(4)	(5)	(6)
01 Nias	142 840	143 319	146 672	147 794	149 249
02 Mandailing Natal	443 490	447 287	472 886	478 062	484 874
03 Tapanuli Selatan	280 283	281 931	300 911	303 685	307 312
04 Tapanuli Tengah	370 171	376 667	365 177	369 300	374 734
05 Tapanuli Utara	299 881	301 789	312 758	315 222	318 424
06 Toba Samosir	182 673	183 712	206 199	208 754	212 133
07 Labuhanbatu	486 480	494 178	493 899	499 982	508 024
08 Asahan	724 379	729 795	769 960	777 626	787 681
09 Simalungun	863 693	867 922	990 246	1 003 727	1021 615
10 Dairi	283 203	284 304	308 764	311 665	315 460
11 Karo	409 675	415 878	404 998	409 077	414 429
12 Deli Serdang	2 155 625	2 195 709	1 931 441	1 941 374	1 953 986
13 Langkat	1 035 411	1 041 775	1 030 202	1 034 519	1 039 926
14 Nias Selatan	317 207	319 902	360 531	366 163	373 674
15 Humbang Hasundutan	188 480	190 186	197 751	199 719	202 299
16 Pakpak Bharat	48 119	48 935	52 351	53 315	54 609
17 Samosir	125 816	126 188	136 441	137 696	139 337
18 Serdang Bedagai	614 618	616 396	657 490	662 076	667 998
19 Batu Bara	412 992	416 493	410 678	413 171	416 367
20 Padang Lawas Utara	267 771	272 713	260 720	263 551	267 275
21 Padang Lawas	275 515	281 239	261 011	263 719	267 275
22 Labuhanbatu Selatan	332 922	338 982	314 094	316 798	320 324
23 Labuhanbatu Utara	360 926	363 816	381 994	385 869	390 954
<b>24 Nias Utara</b>	<b>137 002</b>	<b>137 967</b>	<b>147 274</b>	<b>148 790</b>	<b>150 780</b>
25 Nias Barat	81 663	82 154	89 994	90 585	913 46
71 Sibolga	87 317	87 626	89 584	89 932	903 66
72 Tanjungbalai	173 302	175 223	176 027	177 640	179 748
73 Pematangsiantar	253 500	255 317	268 254	270 768	274 056
74 Tebing Tinggi	162 581	164 402	172 838	174 969	177 785
75 Medan	2 264 145	2 279 894	2 435 252	2 460 858	2 494 512
76 Binjai	273 892	276 597	291 842	295 361	300 009
77 Padangsidimpuan	218 892	221 827	225 105	227 674	231 062
78 Gunungsitoli	140 927	142 426	136 017	136 707	137 583
<b>Sumatera Utara</b>	<b>14 415 391</b>	<b>14 562 549</b>	<b>14 799 361</b>	<b>14 936 148</b>	<b>15 115 206</b>

Catatan/Note : Hasil Proyeksi Penduduk Interim 2020-2023 (Pertengahan tahun/Juni) / The result Interim Population Projection 2020-2023 (mid year / June)

Sumber : BPS



**Tabel**  
**Table** 13.2

**Laju Pertumbuhan Produk Domestik Regional Bruto Atas Dasar Harga Konstan 2010 Menurut Kabupaten/Kota di Provinsi Sumatera Utara (persen), 2018–2022**  
**Rate of Growth of Gross Regional Domestic Product at Constant 2010 Prices by Regency Municipality in Sumatera Utara Province (percent), 2018–2022**

Kabupaten/Kota Regency/Municipality	2018	2019	2020	2021	2022
(1)	(2)	(3)	(4)	(5)	(6)
01 Nias	4,95	5,04	1,80	2,21	3,06
02 Mandailing Natal	5,79	5,30	-0,94	3,20	4,34
03 Tapanuli Selatan	5,19	5,23	0,39	3,24	4,78
04 Tapanuli Tengah	5,20	5,18	-0,76	2,56	4,18
05 Tapanuli Utara	4,35	4,62	1,50	3,54	4,25
06 Toba Samosir	4,96	4,85	-0,27	2,92	4,24
07 Labuhanbatu	5,06	5,07	0,09	3,85	4,80
08 Asahan	5,61	5,64	0,21	3,73	4,66
09 Simalungun	5,18	5,20	1,01	3,70	4,68
10 Dairi	5,01	4,82	-0,94	2,05	4,21
11 Karo	4,55	4,60	-0,80	2,25	4,22
12 Deli Serdang	5,15	5,18	-1,78	2,23	4,70
13 Langkat	5,02	5,07	-0,86	3,08	4,69
14 Nias Selatan	5,02	5,03	0,61	2,02	3,08
15 Humbang Hasundutan	5,04	4,94	-0,13	2,02	4,21
16 Pakpak Barat	5,85	5,87	-0,18	2,54	4,27
17 Samosir	5,58	5,70	-0,59	2,65	4,48
18 Serdang Bedagai	5,17	5,28	-0,44	2,87	4,46
19 Batu Bara	4,38	4,35	-0,31	2,35	4,07
20 Padang Lawas Utara	5,58	5,61	1,14	3,26	4,12
21 Padang Lawas	5,96	5,64	1,18	3,83	4,61
22 Labuhanbatu Selatan	5,27	5,35	0,80	3,82	4,74
23 Labuhanbatu Utara	5,20	5,15	0,27	3,83	4,62
<b>24 Nias Utara</b>	<b>4,42</b>	<b>4,65</b>	<b>1,58</b>	<b>2,02</b>	<b>3,03</b>
25 Nias Barat	4,77	4,82	1,66	2,26	3,01
71 Sibolga	5,25	5,20	-1,36	2,10	4,15
72 Tanjungbalai	5,77	5,79	-0,47	2,35	3,94
73 Pematangsiantar	4,80	4,82	-1,89	1,25	3,47
74 Tebing Tinggi	5,17	5,15	-0,70	2,51	4,01
75 Medan	5,92	5,93	-1,98	2,62	4,71
76 Binjai	5,46	5,51	-1,83	2,23	4,18
77 Padangsidempuan	5,45	5,51	-0,73	2,75	4,77
78 Gunungsitoli	6,03	6,05	0,38	2,25	3,11
<b>Sumatera Utara</b>	<b>5,18</b>	<b>5,22</b>	<b>-1,07</b>	<b>2,61</b>	<b>4,73</b>

Sumber/Source: BPS, Survei Sosial Ekonomi Nasional/BPS-Statistics Indonesia, National Socioeconomic Survey

**Tabel**  
**Table** 13.3

**Jumlah Penduduk Miskin Menurut Kabupaten/Kota di  
Provinsi Sumatera Utara (ribu), 2018–2022**  
**Number of Poor Population by Regency/Municipality in  
Sumatera Utara Province (thousand), 2018–2022**

Kabupaten/Kota Regency/Municipality	2018	2019	2020	2021	2022
(1)	(2)	(3)	(4)	(5)	(6)
01 Nias	22,61	22,10	23,12	24,33	23.23
02 Mandailing Natal	42,39	40,64	41,31	43,24	40.98
03 Tapanuli Selatan	25,63	24,22	23,96	25,01	23.05
04 Tapanuli Tengah	48,53	46,99	47,19	49,95	47.07
05 Tapanuli Utara	29,20	28,57	28,41	29,72	27.47
06 Toba Samosir	15,82	15,78	16,05	16,61	16.48
07 Labuhanbatu	41,70	41,52	42,17	45,03	43.27
08 Asahan	74,14	70,53	66,32	69,29	64.49
09 Simalungun	80,30	76,33	73,64	76,99	72.47
10 Dairi	23,19	21,86	22,93	23,72	22.53
11 Karo	35,36	34,08	36,57	38,01	35.93
12 Deli Serdang	88,52	84,94	86,26	92,52	85.28
13 Langkat	105,46	103,08	101,87	106,59	100.45
14 Nias Selatan	52,70	52,51	53,88	55,16	54.16
15 Humbang Hasundutan	16,93	16,60	17,92	18,71	17.33
16 Pakpak Bharat	4,66	4,52	4,59	4,79	4.52
17 Samosir	16,81	15,79	15,8	16,08	14.97
18 Serdang Bedagai	50,49	48,69	49,18	51,16	48.22
19 Batu Bara	51,78	50,46	49,78	52,59	49.39
20 Padang Lawas Utara	26,82	26,06	26,79	28,37	26.09
21 Padang Lawas	23,05	23,17	23,87	25,78	24.45
22 Labuhanbatu Selatan	33,14	30,17	28,63	30,36	29.38
23 Labuhanbatu Utara	36,45	34,76	34,86	37,13	33.91
<b>24 Nias Utara</b>	<b>36,33</b>	<b>34,42</b>	<b>34,75</b>	<b>35,84</b>	<b>32.87</b>
25 Nias Barat	23,00	22,08	22,33	21,75	20.42
71 Sibolga	10,81	10,82	10,49	10,80	10.05
72 Tanjungbalai	25,30	24,54	23,54	24,10	22.65
73 Pematangsiantar	22,01	21,99	21,23	22,06	20.53
74 Tebing Tinggi	16,64	16,30	16,32	17,37	16.34
75 Medan	186,45	183,79	183,54	193,03	187.74
76 Binjai	16,07	15,61	15,91	16,46	14.61
77 Padangsidimpuan	16,79	16,06	16,56	17,28	16.03
78 Gunungsitoli	25,91	23,06	23,54	24,02	21.85
<b>Sumatera Utara</b>	<b>1 324,98</b>	<b>1 282,04</b>	<b>1 283,29</b>	<b>1 343,86</b>	<b>1 268.19</b>

Sumber/Source: BPS, Survei Sosial Ekonomi Nasional/BPS-Statistics Indonesia, National Socioeconomic Survey

**Tabel**  
**Table** 13.4

**Indeks Pembangunan Manusia Menurut Kabupaten/Kota  
di Provinsi Sumatera Utara, 2018–2022**  
*Human Development Index by Regency/Municipality in  
Sumatera Utara Province, 2018–2022*

Kabupaten/Kota Regency/Municipality	2018	2019	2020	2021	2022
(1)	(2)	(3)	(4)	(5)	(6)
01 Nias	60,82	61,65	61,93	62,74	63.69
02 Mandailing Natal	65,83	66,52	66,79	67,19	68.05
03 Tapanuli Selatan	69,10	69,75	70,12	70,33	70.92
04 Tapanuli Tengah	68,27	68,86	69,23	69,61	70.31
05 Tapanuli Utara	72,91	73,33	73,47	73,76	74.14
06 Toba Samosir	74,48	74,92	75,16	75,39	75.96
07 Labuhanbatu	71,39	71,94	72,01	72,09	72.92
08 Asahan	69,49	69,92	70,29	70,49	71.13
09 Simalungun	72,49	72,98	73,25	73,40	73.77
10 Dairi	70,89	71,42	71,57	71,84	72.56
11 Karo	73,91	74,25	74,43	74,83	75.36
12 Deli Serdang	74,92	75,43	75,44	75,53	76.19
13 Langkat	70,27	70,76	71,00	71,35	71.86
14 Nias Selatan	60,75	61,59	61,89	62,35	63.17
15 Humbang Hasundutan	67,96	68,83	68,87	69,41	70.32
16 Pakpak Bharat	66,63	67,47	67,59	67,94	68.85
17 Samosir	69,99	70,55	70,63	70,83	71.67
18 Serdang Bedagai	69,69	70,21	70,24	70,56	71.21
19 Batu Bara	67,67	68,35	68,36	68,58	69.51
20 Padang Lawas Utara	68,77	69,29	69,85	70,11	70.93
21 Padang Lawas	67,59	68,16	68,25	68,64	69.58
22 Labuhanbatu Selatan	70,98	71,39	71,40	71,69	72.16
23 Labuhanbatu Utara	71,08	71,43	71,61	71,87	72.77
<b>24 Nias Utara</b>	<b>61,08</b>	<b>61,98</b>	<b>62,36</b>	<b>62,82</b>	<b>63.75</b>
25 Nias Barat	60,42	61,14	61,51	61,99	62.93
71 Sibolga	72,65	73,41	73,63	73,94	74.74
72 Tanjungbalai	68,00	68,51	68,65	68,94	69.86
73 Pematangsiantar	77,88	78,57	78,75	79,17	79.70
74 Tebing Tinggi	74,50	75,08	75,17	75,42	76.17
75 Medan	80,65	80,97	80,98	81,21	81.76
76 Binjai	75,21	75,89	75,89	76,01	76.95
77 Padangsidempuan	74,38	75,06	75,22	75,48	76.05
78 Gunungsitoli	68,33	69,30	69,31	69,61	70.23

Sumber/Source: BPS-Statistik Indonesia/BPS-Statistics Indonesia



**ST 2023**

**SENSUS PERTANIAN**

**BerAKHLAK**

Berorientasi Pelayanan Akuntabel Kompeten  
Harmonis Loyal Adaptif Kolaboratif

# DATA

MENCERDASKAN BANGSA

— *Enlighten The Nation* —

**BADAN PUSAT STATISTIK  
KABUPATEN NIAS**

**BPS-Statistics of Nias Regency**

Jln. Ampera No. 3 Gunungsitoli, Gunungsitoli-Nias, 22814

Telp : (0639)21646 , Fax : (0639)21646

Homepage: <http://niasutarakab.bps.go.id>, Email: [bps1201@bps.go.id](mailto:bps1201@bps.go.id)

ISSN 2527-2861



9 772527 286007