

# KABUPATEN LABUHANBATU UTARA

## DALAM ANGKA

*Labuhanbatu Utara  
Regency in Figures*



20  
23



**BADAN PUSAT STATISTIK  
KABUPATEN LABUHANBATU UTARA**  
BPS-Statistics of Labuhanbatu Utara Regency

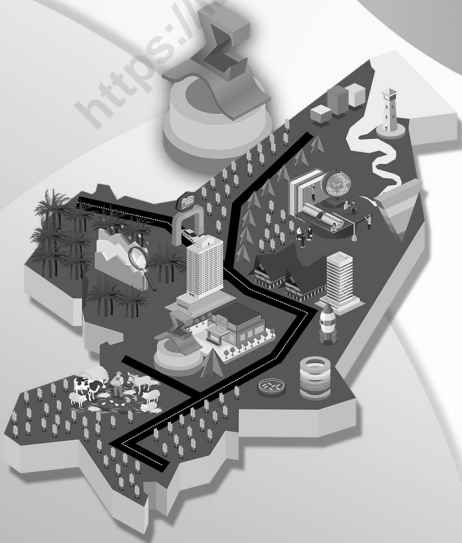
# KABUPATEN LABUHANBATU UTARA

**DALAM ANGKA**

*Labuhanbatu Utara  
Regency in Figures*



**20  
23**



KABUPATEN LABUHANBATU UTARA DALAM ANGKA  
Labuhanbatu Utara Regency in Figures  
2023

ISSN: 2356-2838

No. Publikasi/*Publication Number*: 12230.2201

Katalog /*Catalog*: 1102001.1223

Ukuran Buku/*Book Size*: 14,8 cm x 21 cm

Jumlah Halaman/*Number of Pages* : xlvii + 362 hal/*pages*

Naskah/*Manuscript*:

BPS Kabupaten Labuhanbatu Utara

*BPS-Statistics of Labuhanbatu Utara Regency*

Penyunting/*Editor*:

BPS Kabupaten Labuhanbatu Utara

*BPS-Statistics of Labuhanbatu Utara*

Desain Kover/*Cover Design*:

Tim Integritas Pengolahan dan Diseminasi Statistik

*Integration Processing and Statistics Dissemination Team*

Ilustrasi Kover/*Cover Illustration*:

Desa Padang Halaban, Kecamatan Aek Kuo/*Padang Halaban Village, Aek Kuo Subdistrict*

Diterbitkan oleh/*Published by*:

©BPS Kabupaten Labuhanbatu Utara/*BPS-Statistics of Labuhanbatu Utara*

Dicetak oleh/*Printed by*:

Percetakan JOY

Dilarang mengumumkan, mendistribusikan, mengomunikasikan, dan/atau menggandakan sebagian atau seluruh isi buku ini untuk tujuan komersil tanpa izin tertulis dari Badan Pusat Statistik.

*Prohibited to announce, distribute, communicate, and/or copy part or all of this book for commercial purpose without permission from BPS-Statistics Indonesia.*

TIM PENYUSUN/TEAM MEMBERS

Pengarah/Director  
Elly Suharyadi, SST., M.Si.

Penanggung Jawab/Persons in Charge  
Elly Suharyadi, SST., M.Si.

Penyunting/Editors  
Darajatin Syarifah Sebayang, S.Stat.

Pengolah Data dan Penulis Naskah/Data Processing and Authors  
Fandi Muhammad Saputra, S.Tr.Stat.  
Gracilia Stevi Martha, S.Tr.Stat.

Penata Letak/Layout Designers  
Fandi Muhammad Saputra, S.Tr.Stat.  
Gracilia Stevi Martha, S.Tr.Stat.



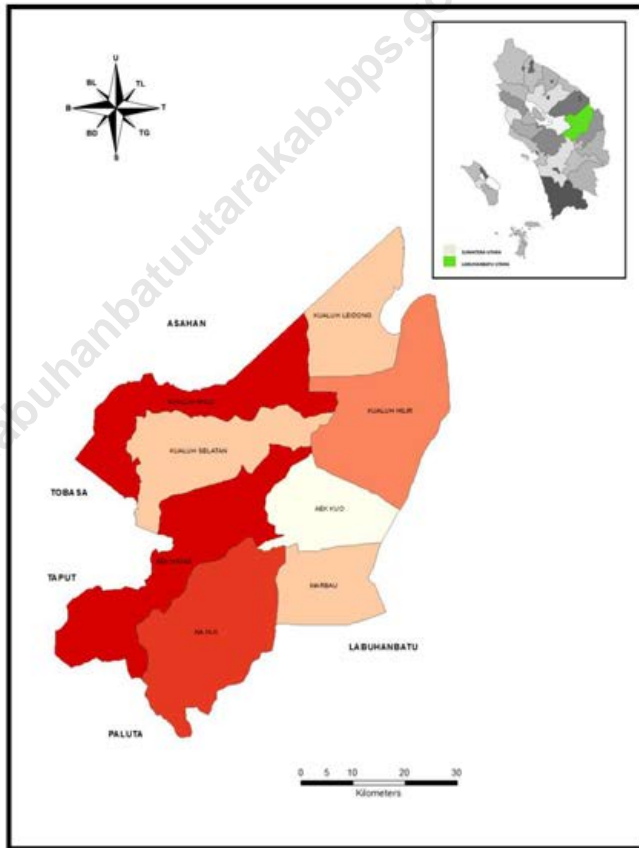
## KONTRIBUTOR DATA/DATA CONTRIBUTOR

1. Kementerian Agama/*Ministry of Religious Affair*
2. Kementerian Pendidikan dan Kebudayaan/*The Ministry of Education and Culture*
3. Badan Pusat Statistik/*BPS-Statistics Indonesia*
4. Dinas Ketenagakerjaan dan Perindustrian Kabupaten Labuhanbatu Utara/*Labor and Industry Office of Labuhanbatu Utara Regency*
5. Dinas Perdagangan dan Koperasi Usaha Kecil dan Menengah Kabupaten Labuhanbatu Utara/*Trade, and Cooperatice of Small and Medium Enterprise Office of Labuhanbatu Utara Regency*
6. Dinas Kesehatan Kabupaten Labuhanbatu Utara/*Health Office of Labuhanbatu Utara Regency*
7. Dinas Pertanian Kabupaten Labuhanbatu Utara/*Agricultural Office of Labuhanbatu Utara Regency*
8. Dinas Perhubungan Kabupaten Labuhanbatu Utara/*Transportation Office of Labuhanbatu Utara Regency*
9. UPT Kesatuan Pengelolaan Hutan Wilayah Kabupaten Labuhanbatu Utara
10. Dinas Pengendalian Penduduk dan Keluarga Berencana Kabupaten Labuhanbatu Utara/*Population Control and Family Planning Office of Labuhanbatu Utara Regency*
11. Dinas Kependudukan dan Pencatatan Sipil Kabupaten Labuhanbatu Utara/*Population and Civil Registry Office of Labuhanbatu Utara Regency*
12. Dinas Pekerjaan Umum Kabupaten Labuhanbatu Utara/*Public Works and Spatial Planning Office of Labuhanbatu Utara Regency*
13. Dinas Penanaman Modal dan Pelayanan Terpadu Satu Pintu Kabupaten Labuhanbatu Utara/*Investment and Integrated One-Stop Office of Labuhanabatu Utara Regency*
14. Dinas Kepemudaan, Olahraga, dan Pariwisata Kabupaten Labuhanbatu Utara/*Youth, Sport, and Tourism Office of Labuhanabatu Utara Regency*
15. Badan Keuangan dan Aset Daerah Kabupaten Labuhanbatu Utara/*Regional Financial and Asset Board of Labuhanabatu Utara Regency*
16. Badan Kesatuan Bangsa dan Politik Kabupaten Labuhanbatu Utara/*National Unity and Politics Board of Labuhanbatu Utara Regency*

17. Badan Kepegawaian dan Pengembangan Sumber Daya Manusia Kabupaten Labuhanbatu Utara/*Employment and Human Resource Development Board of Labuhanbatu Utara Regency*
18. Sekretariat DPRD Kabupaten Labuhanbatu Utara/ *Regional House of Representative Secretariat of Labuhanbatu Utara Regency*
19. Kantor Pos Indonesia Aek Kanopan/*Indonesia Post Office Branch of Aek Kanopan*
20. PT KAI Membang Muda/*Mambang Muda Train Station*
21. Badan Pertanahan Nasional Kabupaten Labuhanbatu/*National Land Board Representative Office of Labuhanbatu Regency*
22. Kantor Unit Penyelenggara Pelabuhan Kelas III Leidong/*Leidong Port*
23. Badan Penanggulangan Bencana Daerah (BPBD) Kabupaten Labuhanbatu Utara/
24. PTPN IV Perkebunan Berangir/*Stage Large Estates III Berangir*
25. Satlantas Polres Labuhanbatu/*Traffic Unit of Labuhanbatu Regency*
26. Satpol Pamong Praja (PP) Kabupaten Labuhanbatu Utara/*Civil Service Police Unit of Labuhanbatu Regency*
27. Kantor PT. PLN (Persero) UP3 Rantauprapat/*Electrical Company Branch of Rantauprapat*
28. Dinas Pemadam Kebakaran dan Penyelamatan Kabupaten Labuhanbatu Utara/*Regional Fire and Rescue Office of Labuhanbatu Regency*
29. Badan Pendapatan Daerah Kabupaten Labuhanbatu Utara/*Regional Revenue Board of Labuhanbatu Utara Regency*

PETA WILAYAH KABUPATEN LABUHANBATU UTARA  
MAP OF LABUHANBATU UTARA REGENCY

**PETA KABUPATEN LABUHANBATU UTARA**  
*Map Of Labuhanbatu Utara Regency*







KEPALA BPS KABUPATEN LABUHANBATU UTARA  
CHIEF STATISTICIAN OF LABUHANBATU UTARA REGENCY



ELLY SUHARYADI, SST, M.SI.





## KATA PENGANTAR

Dengan memanjatkan puji syukur kehadiran Tuhan Yang Maha Esa, Badan Pusat Statistik Kabupaten Labuhanbatu Utara telah dapat menyelesaikan buku publikasi Kabupaten Labuhanbatu Utara Dalam Angka Tahun 2023.

Pada saat ini makin dirasakan kebutuhan akan data statistik dari setiap sektor pembangunan. Hal ini menjadikan kami lebih terdorong untuk melengkapi dan menyempurnakan data yang disajikan, baik kuantitas maupun kualitasnya. Data yang disajikan bersumber dari kegiatan rutin, survei dan sensus yang dilaksanakan oleh Badan Pusat Statistik Kabupaten Labuhanbatu Utara dan dilengkapi dengan data sekunder yang dikelola oleh instansi pemerintah, BUMN, dan swasta di wilayah Kabupaten Labuhanbatu Utara.

Pada kesempatan ini kami mengucapkan banyak terima kasih kepada Bapak Bupati Labuhanbatu Utara atas bimbingan dan bantuan yang diberikan untuk penerbitan ini. Demikian pula halnya disampaikan kepada instansi pemerintah dan swasta yang telah memberikan data yang diperlukan.

Saran dan kritik dari berbagai pihak untuk perbaikan publikasi ini sangat kami harapkan. Semoga bermanfaat bagi pihak yang memerlukannya.

Aek Kanopan , Februari 2023  
Kepala BPS  
Kabupaten Labuhanbatu Utara



Elly Suharyadi, SST.,M.Si.



## PREFACE

*Thanks be to God, the BPS - Statistics of Labuhanbatu Utara Regency have published Labuhanbatu Utara Regency in Figures 2023.*

*It is much more realized now that the demand for statistics data from all sector increased. This fact encourages us to fulfill and complete data both in terms of quality and quantity as well. The source of data are basically compiled from routine activities, surveys, and census conducted by the BPS - Statistics of Labuhanbatu Utara Regency and in addition to that, secondary data are supplemented by public and private institutions in Labuhanbatu Utara Regency.*

*On this occasion, we would like to express our gratitude to Regent of Labuhanbatu Utara for providing the guidance and aids to publish this book. Gratitude also goes to the government and private institutions for helping us collect the necessity data.*

*Any suggestion and criticisms to improve this publication will be cordially welcome. May this publication be useful to whom it may benefit.*

*Aek Kanopan, February 2023  
Chief Statistician of  
Labuhanbatu Utara Regency*

*Elly Sunaryadi, S.ST.,M.Si.*

## DAFTAR ISI / CONTENTS

	Halaman <i>Page</i>
Kata Pengantar/ <i>Preface</i> .....	xi
Daftar Isi/ <i>Contents</i> .....	xiii
Daftar Tabel/ <i>List of Tables</i> .....	xv
Daftar Gambar/ <i>List of Figures</i> .....	xxxix
Daftar Singkatan/ <i>List of Abbreviations</i> .....	xliii
Statistik Kunci/ <i>Key Statistics</i> .....	xlv
1. Geografi dan Iklim/ <i>Geography and Climate</i> .....	1
2. Pemerintahan/ <i>Government</i> .....	9
3. Penduduk dan Ketenagakerjaan/ <i>Population and Employment</i> .....	45
4. Sosial dan Kesejahteraan Rakyat/ <i>Social and Welfare</i> .....	71
5. Pertanian, Kehutanan, Peternakan, dan Perikanan/ <i>Agriculture, Forestry, Livestock, and Fishery</i> .....	147
6. Industri, Pertambangan, dan Energi/ <i>Industry, Mining, and Energy</i> .....	213
7. Pariwisata/ <i>Tourism</i> .....	225
8. Transportasi dan Komunikasi/ <i>Transportation and Communication</i> .....	239
9. Perbankan, Koperasi, dan Harga-harga/ <i>Banking, Cooperative, dan Prices</i> .....	255
10. Pengeluaran Penduduk/ <i>Population Expenditure</i> .....	263
11. Perdagangan/ <i>Trade</i> .....	275
12. Sistem Neraca Regional/ <i>System of Regional Accounts</i> .....	285
13. Perbandingan Antar Kabupaten/Kota/ <i>Regency/Municipal Comparison</i> .....	311



## DAFTAR TABEL/LIST OF TABLES

	Halaman <i>Page</i>
1. GEOGRAFI DAN IKLIM/GEOGRAPHY AND CLIMATE	
1.1 KEADAAN GEOGRAFI GEOGRAPHY CONDITION	
1.1.1 Luas Daerah dan Jumlah Pulau Menurut Kecamatan di Kabupaten Labuhanbatu Utara, 2022 <i>Total Area and Number of Islands by Subdistrict in Labuhanbatu Utara SubDistrict, 2022</i> .....	5
1.1.2 Tinggi Wilayah dan Jarak ke Ibukota Kabupaten/Kota Menurut Kecamatan di Kabupaten Labuhanbatu Utara, 2022 <i>Altitude and Distance to the Capital of Regency/Municipality by Subdistrict in Labuhanbatu Utara Regency, 2022</i> .....	7
1.2 KEADAAN IKLIM CLIMATE CONDITION	
1.2.1 Rata-rata Jumlah Hujan dan Curah Setiap Bulan, 2022 <i>Average of Rainy Days and Rainfall by Months, 2022</i> .....	8
2. PEMERINTAHAN/GOVERNMENT	
2.1 WILAYAH ADMINISTRATIF ADMINISTRATIVE AREA	
2.1.1 Jumlah Desa <sup>1</sup> /Kelurahan Menurut Kecamatan di Kabupaten Labuhnabatu Utara, 2018–2022 <i>Number of Villages<sup>1</sup>/Kelurahan by Subdistrict in Labuhanbatu Regency, 2018–2022</i> .....	16
2.2 DEWAN PERWAKILAN RAKYAT DAERAH REGIONAL HOUSE OF REPRESENTATIVE	
2.2.1 Jumlah Anggota Dewan Perwakilan Rakyat Daerah Menurut Partai Politik dan Jenis Kelamin di Kabupaten Labuhanbatu Utara, 2022 <i>Number of Regional House of Representatives’s Members by Political Parties and Sex in Labuhanbatu Regency, 2022</i> .....	17



2.2.2	Banyaknya jenis keputusan DPRD Menurut Jenis Keputusan di Kabupaten Labuhanbatu Utara, 2018–2022 <i>Number of Regency Parliament's Decrees in Labuhanbatu Utara Regency, 2018–2022</i> .....	18
2.2.3	Jumlah Surat Nikah Yang Dikeluarkan Menurut Kecamatan di Kabupaten Labuhanbatu Utara, 2018-2022 <i>Number of Marriage by Sub District in Labuhanbatu Utara Regency, 2018–2022</i> .....	19
2.2.4	Jumlah Kegiatan Pengurusan Di Kantor Catatan Sipil Per Bulan di Kabupaten Labuhanbatu Utara, 2022 <i>Number of Civil Registry Activity by Month in Labuhanbatu Utara Regency, 2022</i> .....	20
2.2.5	Jumlah Akte Kelahiran Yang Dikeluarkan Menurut Kecamatan di Kabupaten Labuhanbatu Utara, 2018–2022 <i>Number of Civil Registry Activity by Month in Labuhanbatu Utara Regency, 2018–2022</i> .....	21
2.2.6	Jumlah Sertifikat Tanah Yang Dikeluarkan Menurut Jenis Hak Atas Tanah di Kabupaten Labuhanbatu Utara, 2018–2022 <i>Number of Rights on Land Certificate by Tipe of Right, 2018–2022</i> .....	22
2.2.7	Jumlah Sertifikat Hak Atas Tanah yang Diterbitkan Setiap Bulan Menurut Jenis Hak dan Luas Tanah, 2022 <i>Number of Rights on Land Certificate by Tipe of Right and Land Area, 2022</i> .....	23
2.2.8	Jumlah Sertifikat Hak Atas Tanah Menurut Kecamatan di Kabupaten Labuhanbatu Utara, 2018–2022 <i>Number of Rights on Land Certificate by Sub District in Labuhanbatu Utara Regency, 2018–2022</i> .....	25
2.2.9	Status Pemilikan Tanah Dirinci Menurut Hak dan Kecamatan di Kabupaten Labuhanbatu Utara, 2022 <i>Land Possession by Type of Rights and Sub District in Labuhanbatu Utara Regency, 2022</i> .....	26
2.2.10	Jumlah Kegiatan Penertiban/ Pengamanan Oleh Kantor Satuan Polisi Pamong Praja di Kabupaten Labuhanbatu Utara, 2020–2022	

	Halaman Page
	<i>Number of Rights on Land Certificate by Sub District in Labuhanbatu Utara Regency, 2020–2022</i> ..... 27
2.2.11	Jumlah LSM dan Ormas di Kabupaten Labuhanbatu Utara, 2018–2022 <i>Number of LSM and Society Organizations in Labuhanbatu Utara Regency, 2018–2022</i> ..... 28
2.3	SUMBER DAYA MANUSIA HUMAN RESOURCES
2.3.1	Jumlah Pegawai Negeri Sipil Menurut Jabatan dan Jenis Kelamin di Kabupaten Labuhanbatu Utara, Desember 2021 dan Desember 2022 <i>Number of Civil Servants by Occupation and Sex in Labuhanbatu Utara Regency, December 2021 and December 2022</i> ..... 29
2.3.2	Jumlah Pegawai Negeri Sipil Menurut Tingkat Pendidikan dan Jenis Kelamin di Kabupaten Labuhanbatu Utara, Desember 2021 dan Desember 2022 <i>Number of Civil Servants by Educational Level and Sex in Labuhanbatu Utara Regency, Desember 2021 and Desember 2022</i> ... 31
2.3.3	Jumlah Pegawai Negeri Sipil Menurut Kecamatan dan Tingkat Pendidikan di Kabupaten Labuhanbatu Utara, Desember 2021 dan Desember 2022 <i>Number of Civil Servants by Subdistrict and Education Level in Labuhanbatu Utara Regency, Desember 2021 and Desember 2022</i> ... 33
2.3.4	Jumlah Pegawai Negeri Sipil Menurut Asal Instansi dan Jenis Kelamin di Kabupaten Labuhanbatu Utara, Desember 2021 dan Desember 2022 <i>Number of Civil Servants by Hierarchy and Sex in Labuhanbatu Utara Regency, Desember 2021 and Desember 2022</i> ..... 35
2.3.5	Jumlah Pegawai Negeri Sipil Menurut Tingkat Kepangkatan dan Jenis Kelamin di Kabupaten Labuhanbatu Utara, Desember 2021 dan Desember 2022 <i>Number of Civil Servants by Hierarchy and Sex in Labuhanbatu Utara Regency, Desember 2021 and Desember 2022</i> ..... 38

2.4	KEUANGAN PEMERINTAH GOVERNMENT FINANCE	
2.4.1	Realisasi Pendapatan Pemerintah Kabupaten Labuhanbatu Utara Menurut Jenis Pendapatan (ribu rupiah), 2018–2022 <i>Actual Labuhanbatu Utara Regency Government Revenues by Kind of Revenues (thousand rupiahs), 2018–2022</i> .....	40
2.4.2	Realisasi Belanja Pemerintah Kabupaten Labuhanbatu Utara Menurut Jenis Belanja (ribu rupiah), 2018–2022 <i>Actual Labuhanbatu Utara Regency Government Expenditures by Kind of Expenditures (thousand rupiahs), 2018–2022</i> .....	43
3.	PENDUDUK DAN KETENAGAKERJAAN/ POPULATION AND EMPLOYMENT	
3.1	PENDUDUK POPULATION	
3.1.1	Penduduk, Laju Pertumbuhan Penduduk, Distribusi Persentase Penduduk, Kepadatan Penduduk, Rasio Jenis Kelamin Penduduk Menurut Kecamatan di kabupaten Labuhanbatu Utara, 2022 <i>Population, Population Growth Rate, Percentage Distribution of Population, Population Density, and Population Sex Ratio by Subdistrict in Labuhanbatu regency, 2022</i> .....	55
3.1.2	Jumlah Penduduk Menurut Kelompok Umur dan Jenis Kelamin di Kabupaten Labuhanbatu Utara 2022 <i>Population by Age Groups and Sex in Labuhanbatu Utara Regency, 2022</i> .....	58
3.1.3	Jumlah Penduduk Menurut Jenis Kelamin dan Kecamatan di Kabupaten Labuhanbatu Utara 2022 <i>Number of Population by Sex and Subdistrict in Labuhanbatu Utara Regency, 2022</i> .....	59
3.1.4	Proporsi Penduduk Perempuan Usia 10 Tahun Ke Atas yang Pernah Kawin Menurut Usia Perkawinan di Kabupaten Labuhanbatu Utara, 2018 - 2022 <i>Proportion of Married Women Age 10 Years Old and Over by Age at First Marriage in Labuhanbatu Utara Regency, 2022</i> .....	60

3.1.5	Persentase Penduduk Usia 10 Tahun Ke Atas Menurut Usia Perkawinan di Kabupaten Labuhanbatu Utara, 2022 <i>Proportion of Married Women Age 10 Years Old and Over by Age at First Marriage in Labuhanbatu Utara Regency,.....</i>	61
3.2	KETENAGAKERJAAN EMPLOYMENT	
3.2.1	Jumlah Penduduk Berumur 15 Tahun Keatas Menurut Jenis Kegiatan Selama Seminggu yang Lalu dan Jenis Kelamin di Kabupaten Labuhanbatu Utara, 2022 <i>Population Aged 15 Years and Over by Type of Activity During The Previous Week and Sex in Labuhanbatu Utara Regency, 2022.....</i>	62
3.2.2	Penduduk Berumur 15 Tahun ke Atas Menurut Pendidikan Tertinggi yang Ditamatkan dan Jenis Kegiatan Selama Seminggu yang Lalu di Kabupaten Labuhanbatu Utara, 2022 <i>Population 15 Years of Age and Over by Educational Attainment and Type of Activity During the Previous Week in Labuhanbatu Utara, 2022.....</i>	63
3.2.3	Penduduk Berumur 15 Tahun Ke Atas yang Bekerja Selama Seminggu yang Lalu Menurut Status Pekerjaan Utama dan Jenis Kelamin di Kabupaten Labuhanbatu Utara, 2022 <i>Population 15 Years of Age and Over who Worked During The Previous Week by Main Employment Status and Sex in Labuhanbatu Utara Regency, 2022.....</i>	65
3.2.4	Penduduk Berumur 15 Tahun Ke Atas Menurut Jenis Kegiatan Utama di Kabupaten Labuhanbatu Utara, 2019 - 2022 <i>Population Aged 15 Years Old and Over by Type of Main Activity in Labuhanbatu Utara Regency, 2019 - 2022.....</i>	66
3.2.5	Penduduk Berumur 15 Tahun Ke Atas yang Bekerja Menurut Kelompok Umur dan Jenis Kelamin di Kabupaten Labuhanbatu Utara, 2022 <i>Number of Population Aged 15 Years Old and Over Who Worked by Age Group and Sex in Labuhanbatu Utara Regency, 2022.....</i>	67

3.2.6	Jumlah Penduduk Berumur 15 Tahun Ke Atas Berstatus Pengangguran Terbuka Menurut Tingkat Pendidikan yang Ditamatkan dan Jenis Kelamin di Kabupaten Labuhanbatu Utara, 2022 <i>Number of Job Applicants by Education and Sex in Labuhanbatu Utara Regency, 2022</i> .....	68
3.2.7	Banyaknya Pencari Kerja yang Terdaftar dan yang Dapat Ditempatkan Menurut Tingkat Pendidikan yang Ditamatkan dan Jenis Kelamin di Kabupaten Labuhanbatu Utara, 2022 <i>Number of Registered Job Applicants and Occupied by Education Level and Sex, 2022</i> .....	69
3.2.7	Jumlah Peserta Latihan Kerja Menurut Kejuruan di Kabupaten Labuhanbatu Utara, 2022 <i>Number of Vocational Trainee by Vocation in Labuhanbatu Utara Regency, 2022</i> .....	70
4.	SOSIAL DAN KESEJAHTERAAN RAKYAT/SOCIAL AND WELFARE	
4.1	PENDIDIKAN EDUCATION	
4.1.1	Jumlah Sekolah, Guru, dan Murid Taman Kanak-Kanak (TK) di Bawah Kementerian Pendidikan, Kebudayaan, Riset, dan Teknologi Menurut Kecamatan di Kabupaten Labuhanbatu Utara, 2021/2022 dan 2022/2023 <i>Number of Schools, Teachers, and Pupils in Kindergarten Under The Ministry of Education, Culture, Research, and Technology by Subdistrict in Labuhanbatu Utara Regency, 2021/2022 and 2022/2023</i> .....	81
4.1.2	Jumlah Sekolah, Guru, dan Murid Raudatul Athfal (RA) di Bawah Kementerian Agama Menurut Kecamatan di Kabupaten Labuhanbatu Utara, 2021/2022 dan 2022/2023 <i>Number of Schools, Teachers, and Pupils in Raudatul Athfal (RA) Under The Ministry of Religious Affairs by Subdistrict in Labuhanbatu Utara Regency, 2021/2022 and 2022/2023</i> .....	84

4.1.3	<p>Jumlah Sekolah, Guru, dan Murid Sekolah Dasar (SD) di Bawah Kementerian Pendidikan, Kebudayaan, Riset, dan Teknologi Menurut Kecamatan di Kabupaten Labuhanbatu Utara, 2021/2022 dan 2022/2023 <i>Number of Schools, Teachers, and Pupils in Elementary Schools Under The Ministry of Education, Culture, Research, and Technology by Subdistrict in Labuhanbatu Utara regency, 2021/2022 and 2022/2023</i> .....</p>	85
4.1.4	<p>Jumlah Sekolah, Guru, dan Murid Madrasah Ibtidaiyah (MI) di Bawah Kementerian Agama Menurut Kecamatan di Kabupaten Labuhanbatu Utara, 2021/2022 dan 2022/2023 <i>Number of Schools, Teachers, and Pupils in Madrasah Ibtidaiyah (MI) Under The Ministry of Religious Affairs by Subdistrict in Labuhanbatu Utara Regency, 2021/2022 and 2022/2023</i>.....</p>	88
4.1.5	<p>Jumlah Sekolah, Guru, dan Murid Sekolah Menengah Pertama (SMP) di Bawah Kementerian Pendidikan, Kebudayaan, Riset, dan Teknologi Menurut Kecamatan di kabupaten Labuhanbatu Utara, 2021/2022 dan 2022/2023 <i>Number of Schools, Teachers, and Pupils in Junior High Schools Under The Ministry of Education, Culture, Research, and Technology by Subdistrict in Labuhanbatu Utara Regency, 2021/2022 and 2022/2023</i> .....</p>	91
4.1.6	<p>Jumlah Sekolah, Guru, dan Murid Madrasah Tsanawiyah (MTs) di Bawah Kementerian Agama Menurut Kecamatan di Kabupaten Labuhanbatu Utara, 2021/2022 dan 2022/2023 <i>Number of Schools, Teachers, and Pupils in Madrasah Tsanawiyah (MTs) Under The Ministry of Religious Affairs by Subdistrict in Labuhanbatu regency, 2021/2022 and 2022/2023</i> .....</p>	94
4.1.7	<p>Jumlah Sekolah, Guru, dan Murid Sekolah Menengah Atas (SMA) di Bawah Kementerian Pendidikan, Kebudayaan, Riset, dan Teknologi Menurut Kecamatan di Kabupaten Labuhanbatu Utara, 2021/2022 dan 2022/2023 <i>Number of Schools, Teachers, and Pupils in Senior High School Under The Ministry of Education, Culture, Research, and Technology by Subdistrict in Labuhanbatu regency, 2021/2022 and 2022/2023</i>.....</p>	97

4.1.8	Jumlah Sekolah, Guru, dan Murid Sekolah Menengah Kejuruan (SMK) di Bawah Kementerian Pendidikan, Kebudayaan, Riset, dan Teknologi Menurut Kecamatan di Kabupaten Labuhanbatu Utara, 2021/2022 dan 2022/2023 <i>Number of Schools, Teachers, and Pupils in Vocational High Schools Under The Ministry of Education, Culture, Research, and Technology by Subdistrict in Labuhanbatu Utara, 2021/2022 and 2022/2023</i> .....	100
4.1.9	Jumlah Sekolah, Guru, dan Murid Madrasah Aliyah (MA) di Bawah Kementerian Agama Menurut Kecamatan di Kabupaten Labuhanbatu Utara, 2021/2022 dan 2022/2023 <i>Number of Schools, Teachers, and Pupils in Madrasah Aliyah (MA) Under the Ministry of Religious Affairs by Subdistrict in Labuhanbatu Regency, 2021/2022 and 2022/2023</i> .....	103
4.1.10	Jumlah Desa <sup>1</sup> /Kelurahan yang Memiliki Fasilitas Sekolah Menurut Kecamatan dan Tingkat Pendidikan di Kabupaten Labuhanbatu Utara, 2019–2021 <i>Number of Villages<sup>1</sup>/Kelurahan Having Educational Facilities by Subdistrict and Educational Level in Labuhanbatu Utara Regency, 2019–2021</i> .....	106
4.1.11	Angka Partisipasi Murni (APM) dan Angka Partisipasi Kasar (APK) Menurut Jenjang Pendidikan di Kabupaten Labuhanbatu Utara, 2021 dan 2022 <i>Net Enrollment Rate and Gross Enrollment Ratio by Educational Level in Labuhanbatu Utara Regency, 2021 and 2022</i> .....	111
4.1.12	Persentase Penduduk Berumur 15 Tahun ke Atas yang Melek Huruf Menurut Kelompok Umur di Labuhanbatu Utara, 2021 dan 2022 <i>Percentage of Literate People Aged 15 Years and Over by Age Group in Labuhanbatu Utara Regency, 2021 and 2022</i> .....	112
4.2	KESEHATAN HEALTH	
4.2.1	Jumlah Desa <sup>1</sup> /Kelurahan Yang Memiliki Sarana Kesehatan Menurut Kecamatan di Labuhanbatu Utara, 2019–2021 <i>Number of Villages<sup>1</sup>/Kelurahan Having Health Facilities by Subdistrict in Labuhanbatu Utara Regency, 2019–2021</i> .....	113

4.2.2	Jumlah Tenaga Kesehatan Menurut Kecamatan di Labuhanbatu Utara, 2022 <i>Number of Health Human Resources by Subdistrict in Labuhanbatu Utara Regency, 2022</i> .....	119
4.2.3	Jumlah Rumah Sakit Umum, Rumah Sakit Khusus, dan Puskesmas Menurut Kecamatan di Labuhanbatu Utara, 2021 dan 2022 <i>Number of General Hospital, Specialized Hospital, and Public Health Center by Subdistrict in Labuhanbatu Utara Regency, 2021 and 2022</i> .....	122
4.2.5	Jumlah Penduduk Yang Memanfaatkan Sarana Puskesmas Kecamatan di Labuhanbatu Utara, 2022 <i>Number of Puskesmas Facilities User in Labuhanbatu Utara Regency, 2021 and 2022</i> .....	126
4.2.6	Banyaknya Kelahiran Menurut Penolong Kelahiran Kecamatan di Labuhanbatu Utara, (2017-2022) <i>Birth Rate by Birth Resquer in Labuhanbatu Utara Regency, (2017-2022)</i> .....	127
4.2.7	Banyaknya Balita yang Pernah Mendapat Imunisasi Menurut Jenis Imunisasi di Labuhanbatu Utara, 2022 <i>Number of under 5 years child who had immunization by type in Labuhanbatu Utara Regency, 2021 and 2022</i> .....	128
4.2.8	Jumlah Kasus Penyakit Terbanyak di Kabupaten di Labuhanbatu Utara, 2021 - 2022 <i>Number of Case Most Disease in Labuhanbatu Utara Regency, 2021 - 2022</i> .....	130
4.2.9	Jumlah bayi lahir, Bayi Berat Badan Lahir Rendah (BBLR), BLR Dirujuk, dan Bergizi Buruk Menurut Kecamatan di Kabupaten di Labuhanbatu Utara, 2017 - 2022 <i>Number of Baby, BBLR and less nutrient by Sub District in Labuhanbatu Utara Regency, 2017 - 2021</i> .....	131
4.2.10	Jumlah Ibu Hamil, Melakukan Kunjungan K1, Melakukan Kunjungan K4, KEK, dan Mendapat Tablet Zat Besi (Fe) di Kabupaten Labuhanbatu Utara, 2016-2021 <i>Number of Pregnant Mother, Doing K1, K4, KEK and Receive Fe Tablet in Labuhanbatu Utara Regency, 2016-2021</i> .....	132



4.2.11	Jumlah Kasus HIV/AIDS, IMS, DBD, Diare, TB dan Malaria Menurut Kecamatan di Kabupaten Labuhanbatu Utara , 2022 <i>Number of HIV/AIDS, IMS, DBD, Diare, TB and Malaria Case by Sub District in Labuhanbatu Utara Regency, 2022</i> .....	133
4.2.12	Jumlah Kematian Ibu, Bayi dan Balita di Kabupaten Labuhanbatu Utara, 2017-2022 <i>Number of Mom, Infant and Baby Mortality in Labuhanbatu Utara Regency, 2017-2022</i> .....	134
4.2.13	Banyaknya Klinik Keluarga Berencana (KKB) dan Pos Pelayanan Keluarga Berencana Desa (PPKBD) Menurut Kecamatan di Kabupaten Labuhanbatu Utara, 2021 <i>Number of Family Planning Clinic by Sub District in Labuhanbatu Utara Regency, 2021</i> .....	135
4.2.14	Banyaknya Pasangan Usia Subur dan Peserta KB Aktif Menurut Kecamatan di Kabupaten Labuhanbatu Utara, 2022 <i>Number of Fertile Age Couple and Active Acceptors by Sub District in Labuhanbatu Utara Regency, 2021</i> .....	136
4.2.15	Persentase penduduk yang Mempunyai Keluhan Kesehatan dan Berobat Jalan Selama Sebulan Terakhir Menurut Jenis Kelamin di Kabupaten Labuhanbatu Utara, (2016-2021) <i>Percentage of People Who Had Health Complaint and OutPatient During a month Prior to The Survey by Sex in Labuhanbatu Utara Regency, (2016 – 2021)</i> .....	138
4.3	AGAMA DAN SOSIAL LAINNYA RELIGION AND OTHER SOCIAL AFFAIRS	
4.3.1	Jumlah Penduduk Menurut Kecamatan dan Agama yang Dianut di Kecamatan Labuhanbatu Utara, 2022 <i>Population by Subdistrict and Religion in Labuhanbatu Utara regency, 2022</i> .....	139
4.3.2	Jumlah Tempat Peribadatan Menurut Kecamatan di Kabupaten Labuhanbatu Utara, 2022 <i>Number of Places of Worship by Subdistrict in Labuhanbatu Utara Regency, 2022</i> .....	140
4.3.3	Jumlah Desa <sup>1</sup> /Kelurahan yang Mengalami Bencana Alam <sup>2</sup> Menurut Kecamatan di Labuhanbatu Utara, 2019–2021	

	<i>Number of Villages<sup>1</sup>/Kelurahan that Had Natural Disaster<sup>2</sup> by Subdistrict in Labuhanbatu Utara Regency, 2019–2021</i> .....	141
4.3.4	Jumlah Kasus Kebakaran, Jumlah Kerugian Materi dan Korban Jiwa Akibat Kebakaran Menurut Kecamatan di Labuhanbatu Utara, 2022 <i>Number of Villages<sup>1</sup>/Kelurahan that Had Natural Disaster<sup>2</sup> by Subdistrict in Labuhanbatu Utara Regency, 2022</i> .....	142
4.3.5	Jumlah Petugas Pemadam Kebakaran dan Mobil Pemadam Kebakaran Yang Terdapat di Kantor Perlindungan Masyarakat dan Penanggulangan Bahaya Kebakaran di Labuhanbatu Utara, 2018 – 2022 <i>Number of Fire Brigades and Fire Cars Available in Public Shelter and Fire Damage Solved Office in Labuhanbatu Utara Regency, 2018 – 2022</i> .....	143
4.4	KEMISKINAN POVERTY	
4.4.1	Garis Kemiskinan, Jumlah, dan Persentase Penduduk Miskin di Kabupaten Labuhanbatu Utara, 2015–2022 <i>Poverty Line, Number, and Percentage of Poor People in Labuhanbatu Utara, 2015–2022</i> .....	144
4.4.2	Indeks Kedalaman Kemiskinan dan Indeks Keparahan Kemiskinan di Kabupaten Labuhanbatu Utara, 2015–2022 <i>Poverty Gap Index and Poverty Severity Index in Labuhanbatu Utara, 2015–2022</i> .....	145
5.	PERTANIAN, KEHUTANAN, PETERNAKAN, DAN PERIKANAN/ AGRICULTURE, FORESTRY, LIVESTOCK, AND FISHERY	
5.1	HORTIKULTURA HORTICULTURE	
5.1.1	Luas Panen Tanaman Sayuran Menurut Kecamatan dan Jenis Tanaman di kabupaten Labuhanbatu Utara (ha), 2021 dan 2022* <i>Harvested Area of Vegetables by Subdistrict and Kind of Plant in Labuhanbatu Utara Regency (ha), 2021 and 2022*</i> .....	158

5.1.2	Produksi Tanaman Sayuran Menurut Kecamatan dan Jenis Tanaman di Kabupaten Labuhanbatu Utara(kuintal), 2021 dan 2022 <sup>x</sup> <i>Production of Vegetables by Subdistrict and Kind of Plant in Labuhanbatu Utara Regency(quintal), 2021 and 2022<sup>x</sup> .....</i>	162
5.1.3	Luas Panen Tanaman Sayuran dan Buah-buahan Semusim Menurut Jenis Tanaman di Kabupaten Labuhanbatu Utara (ha), 2019–2022 <i>Harvested Area of Seasonal Vegetables and Fruits by Kind of Plant in Labuhanbatu Utara Regency (ha), 2019–2022 .....</i>	166
5.1.4	Produksi Tanaman Sayuran dan Buah-buahan Semusim Menurut Jenis Tanaman di Kabupaten Labuhanbatu Utara (kuintal), 2019–2022 <i>Production of Seasonal Vegetables and Fruits by Kind of Plant in Labuhanbatu Utara Regency (quintal), 2019–2022.....</i>	167
5.1.5	Luas Panen Tanaman Biofarmaka Menurut Kecamatan dan Jenis Tanaman di Kabupaten Labuhanbatu Utara (m <sup>2</sup> ), 2021 dan 2022 <i>Harvested Area of Medicinal Plants by Subdistrict and Kind of Plant in Labuhanbatu Utara Regency (m<sup>2</sup>), 2021 and 2022.....</i>	168
5.1.6	Produksi Tanaman Biofarmaka Menurut Kecamatan dan Jenis Tanaman di Kabupaten Labuhanbatu Utara (kg), 2021 dan 2022 <i>Production of Medicinal Plants by Subdistrict and Kind of Plant in Labuhanbatu Utara Regency kg), 2021 and 2022 .....</i>	170
5.1.7	Luas Panen Tanaman Biofarmaka Menurut Jenis Tanaman di Kabupaten Labuhanbatu Utara (m <sup>2</sup> ), 2019–2022 <i>Harvested Area of Medicinal Plants by Kind of Plant in Labuhanbatu Utara Regency (m<sup>2</sup>), 2019–2022 .....</i>	172
5.1.8	Produksi Tanaman Biofarmaka Menurut Jenis Tanaman di Kabupaten Labuhanbatu Utara (kg), 2019–2022 <i>Production of Medicinal Plants by Kind of Plant in Labuhanbatu Utara regency (kg),2019–2022.....</i>	173
5.1.9	Luas Panen Tanaman Hias Menurut Kecamatan dan Jenis Tanaman di Kabupaten Labuhanbatu Utara (m <sup>2</sup> ), 2021 dan 2022 <sup>x</sup> <i>Harvested Area of Ornamental Plants by Subdistrict and Kind of Plant in Labuhanbatu Utara Regency (m<sup>2</sup>), 2021 and 2022<sup>x</sup>.....</i>	174

5.1.10	Produksi Tanaman Hias Menurut Kecamatan dan Jenis Tanaman di Kabupaten Labuhanbatu Utara (tangkai), 2021 dan 2022 <sup>x</sup> <i>Production of Ornamental Plants by Subdistrict and Kind of Plant in Labuhanbatu Utara Regency (stalks), 2021 and 2022<sup>x</sup> .....</i>	177
5.1.11	Luas Panen Tanaman Hias Menurut Jenis Tanaman di Kabupaten Labuhanbatu Utara (m <sup>2</sup> ), 2019–2022 <i>Harvested Area of Ornamental Plants by Kind of Plant in Labuhanbatu Utara Regency (m<sup>2</sup>), 2019–2022 .....</i>	180
5.1.12	Produksi Tanaman Hias Menurut Jenis Tanaman di Kabupaten Labuhanbatu Utara (tangkai), 2019–2022 <i>Production of Ornamental Plants by Kind of Plant Labuhanbatu Utara Regency (stalks), 2019–2022.....</i>	181
5.1.13	Produksi Buah-buahan Menurut Kecamatan dan Jenis Tanaman di Kabupaten Labuhanbatu Utara (kuintal), 2021 dan 2022 <sup>x</sup> <i>Production of Fruits by Subdistrict and Kind of Plant in Labuhanbatu Utara Regency (kuintal), 2021 and 2022<sup>x</sup>.....</i>	182
5.1.14	Produksi Buah-Buahan dan Sayuran Tahunan Menurut Jenis Tanaman di kabupaten Labuhanbatu Utara(kuintal), 2019–2022 <i>Production of Annual Fruits and Vegetables by Kind of Plant in Labuhanbatu Utara Ragency (kuintal), 2019–2022.....</i>	186
5.2	PERKEBUNAN ESTATE CROPS	
5.2.1	Luas Areal Tanaman Perkebunan Menurut Kecamatan dan Jenis Tanaman di Kabupaten Labuhanbatu Utara (ha), 2021 dan 2022 <i>Planted Area of Estate Crops by Subdistrict and Type of Crops in Labuhanbatu Utara Regency (ha), 2021 and 2022.....</i>	187
5.2.2	Produksi Perkebunan Menurut Kecamatan dan Jenis Tanaman di Kabupaten Labuhanbatu Utara (ton), 2021 dan 2022 <i>Production of Estates by Subdistrict and Type of Crops in Labuhanbatu Utara Regency (ton), 2021 and 2022 .....</i>	191
5.2.3	Luas Areal Tanaman Perkebunan Rakyat Menurut Jenis Tanaman di Kabupaten labuhanbatu Utara (ha), 2018–2022 <i>Planted Area of Estate Crops by Type of Crops in Labuhanbatu Utara Regency (ha), 2018–2022.....</i>	195

	Halaman Page	
5.2.4	Produksi Perkebunan Rakyat Menurut Jenis Tanaman di kabupaten Labuhanbatu Utara (ton), 2018–2022 <i>Production of Estates by Type of Crops in Labuhanbatu Regency (ton), 2018–2022</i> .....	196
5.3	TANAMAN PANGAN FOOD CROPS	
5.3.1	Luas Panen, Produksi dan Produktivitas Padi Sawah Menurut Kecamatan di kabupaten Labuhanbatu Utara, 2022 <i>Harvested Area, Production, and Productivity of Paddy by Sub District (Wet and Dry Land's Paddy) in Labuhanbatu Utara Regency, 2022</i> .....	197
5.3.2	Luas Panen, Produksi dan Produktivitas Padi Sawah Menurut Kecamatan di kabupaten Labuhanbatu Utara, 2022 <i>Harvested Area, Production, and Productivity of Paddy by Sub District (Wet and Dry Land's Paddy) in Labuhanbatu Utara Regency, 2022</i> .....	198
5.3.3	Luas Panen, Produksi dan Produktivitas Padi Sawah Menurut Kecamatan di kabupaten Labuhanbatu Utara, 2022 <i>Harvested Area, Production, and Productivity of Paddy by Sub District (Wet and Dry Land's Paddy) in Labuhanbatu Utara Regency, 2022</i> .....	199
5.4	PETERNAKAN ANIMAL HUSBANDRY	
5.4.1	Populasi Ternak Menurut Kecamatan di kabupaten Labuhanbatu Utara, 2022 <i>Livestock Population by Sub District in Labuhanbatu Utara Regency, 2022</i> .....	202
5.4.2	Produksi Daging Menurut Jenis Ternak dan Kecamatan di kabupaten Labuhanbatu Utara (Kg), 2022 <i>Livestock Population by Sub District in Labuhanbatu Utara Regency (Kg), 2022</i> .....	203
5.4.3	Populasi Unggas Menurut Kecamatan dan Jenis Unggas di kabupaten Labuhanbatu Utara (Kg), 2022 <i>Poultry Population by District in Labuhanbatu Utara Regency (Kg), 2022</i> .....	204

5.4.4	Produksi Daging Menurut Jenis Unggas dan Kecamatan di kabupaten Labuhanbatu Utara (Kg), 2022 <i>Livestock Population by District in Labuhanbatu Utara Regency (Kg), 2022</i> .....	205
5.4.5	Produksi Telur Menurut Jenis dan Kecamatan di kabupaten Labuhanbatu Utara (Kg), 2022 <i>Egg Production by Type of Poultry and District in Labuhanbatu Utara Regency (Kg), 2022</i> .....	206
5.4.6	Jumlah Ternak yang Dipotong di Luar Rumah Potong Hewan Menurut Kecamatan dan Jenis Ternak di kabupaten Labuhanbatu Utara (Kg), 2022 <i>Number of Slaughtered Livestock Out of Slaughter House by District and Type in Labuhanbatu Utara Regency (Kg), 2022</i> .....	207
5.5	PERIKANAN FISHERY	
5.5.1	Produksi Perikanan Tangkap Menurut Kecamatan dan SubSektor di kabupaten Labuhanbatu Utara (Kuintal), 2022 <i>Captured Fish Productin by District and Subsector in Labuhanbatu Utara Regency (Kuintal) , 2022</i> .....	208
5.5.2	Banyaknya Perahu/kapal Menurut Kecamatan dan Jenis Kapal di kabupaten Labuhanbatu Utara, 2022 <i>Number of Marine Fishing by District and Type of Boat in Labuhanbatu Utara Regency, 2022</i> .....	209
5.6	KEHUTANAN FOREST	
5.6.1	Luas Kawasan Hutan Menurut Fungsi dan Kecamatan 2021 di kabupaten Labuhanbatu Utara, 2022 <i>Forestry Area by Function and District in Labuhanbatu Utara Regency, 2022</i> .....	210
6.	INDUSTRI, PERTAMBANGAN, DAN ENERGI/ INDUSTRY, MINING, AND ENERGY	
6.1	Daya Terpasang, Produksi, dan Distribusi Listrik PT. PLN (Persero) pada Cabang/Ranting PLN Menurut Kecamatan di Kabupaten Labuhanbatu Utara, 2022	

	<i>Installed Electricity Power, Production, and Distribution of PT. PLN (Persero) at PLN Branch by Subdistrict in Labuhanbatu Utara Regency, 2022 .....</i>	218
6.2	Jumlah Pelanggan Listrik Menurut Kecamatan di Kabupaten Labuhanbatu Utara, 2018–2022 <i>Number of Electricity Customers by Subdistrict in Labuhanbatu Utara Regency, 2018–2022 .....</i>	219
6.3	Banyaknya Langganan dan VA Langganan di Kabupaten Labuhanbatu Utara, 2022 <i>Number of Consumer and VA Consumer in Labuhanbatu Utara Regency, 2022 .....</i>	220
6.4	Banyaknya Langganan, Daya Tersambung Dan Daya Listrik Terjual, 2022 <i>Number of Consumer, Power Connected and Eletricity Sold, 2022.....</i> .....	221
6.5	Banyaknya Pelanggan PLN Menurut Jenis Konsumen 2021 <i>Number of PLN Consumer by Type of Costumer 2021 .....</i>	223
6.6	Jumlah Trafo dan Kapasitas Trafo Menurut Kecamatan 2021 <i>Number of Trafo and It's Capacity by Sub District 2021 .....</i>	224
7.	PARIWISATA/TOURISM	
7.1	Jumlah Hotel di Kabupaten Labuhanbatu Utara, 2018–2022 <i>Number of Hotels in Labuhanbatu Utara Regency, 2018–2022 .....</i>	232
7.2	Akomodasi, Kamar dan Tempat Tidur yang Tersedia di Kabupaten Labuhanbatu Utara, 2018–2022 <i>Number of Accomodations, Rooms, and Beds ini Labuhanbatu Utara Regency, 2021–2022 .....</i>	233
7.3	Banyaknya Kamar dan Tempat Tidur Tiap Hotel/ Penginapan di Kabupaten Labuhanbatu Utara, 2022 <i>Number of Rooms and Beds in Labuhanbatu Utara Regency, 2022 .....</i>	234
7.4	Banyaknya Kegiatan, Sarana dan Prasarana Olahraga, 2018–2022 <i>Number of Activities, Infrastructures Sport, 2018–2022 .....</i>	235
7.5	Banyaknya Kegiatan, Sarana dan Prasarana Olahraga, 2018–2021 <i>Number of Activities, Infrastructures Sport, 2018–2022 .....</i>	236

	Halaman Page
7.6	Jumlah Objek Wisata dan Wisatawan, 2018–2022 <i>Number of Acctractions and Tourists, 2018–2022</i> ..... 237
8.	TRANSPORTASI DAN KOMUNIKASI/ TRANSPORTATION AND COMMUNICATION
8.1	TRANSPORTASI TRANSPORTATION
8.1.1	Panjang Jalan <sup>1</sup> Menurut Tingkat Kewenangan Pemerintahan di Kabupaten Labuhanbatu Utara (km), 2020–2022 <i>Length of Roads<sup>1</sup> by Level of Government Authority in Labuhanbatu Utara (km), 2020–2022</i> ..... 243
8.1.2	Panjang Jalan Menurut Jenis Permukaan Jalan di Kabupaten Labuhanbatu Utara (km), 2020–2022 <i>Length of Roads by Type of Road Surface in Labuhanbatu Utara (km), 2020–2022</i> ..... 244
8.1.3	Panjang Jalan Menurut Kondisi Jalan di Kabupaten Labuhanbatu Utara (km), 2020–2022 <i>Length of Roads by Condition of Roads in Labuhanbatu Utara (km), 2020–2022</i> ..... 245
8.1.4	Banyaknya Kendaraan Menurut Jenis Kendaraan di Kabupaten Labuhanbatu Utara, 2018–2022 <i>Number of Vehicle by Type in Labuhanbatu Utara, 2018–2022</i> ..... 246
8.1.5	Banyaknya Kendaraan Umum Menurut Jenis Kendaraan di Kabupaten Labuhanbatu Utara, 2018 – 2022 <i>Number of Wheel Vehicle by Type in Labuhanbatu Utara, 2018 – 2022</i> ..... 247
8.1.6	Banyaknya Arus Lalu Lintas Kapal, Penumpang dan Barang Melalui Pelabuhan Tanjung Leidong di Kabupaten Labuhanbatu Utara, 2022 <i>Number of Ship Traffic, Passenger and Cargo Via Tanjung Leidong Port in Labuhanbatu Utara Regency, 2022</i> ..... 248
8.1.7	Banyaknya Pengguna Jasa Kereta Api Menurut Bulan di Kabupaten Labuhanbatu Utara, 2022 <i>Number of Train Passenger by Month in Labuhanbatu Utara Regency, 2022</i> ..... 249



8.1.8	Banyaknya Kecelakaan dan Korban Lalu Lintas di Kabupaten Labuhanbatu Utara, 2018 - 2022 <i>Number of Traffic Accident and Victims in Labuhanbatu Utara Regency, 2018 - 2022.....</i>	250
8.1.9	Korban Akibat Kecelakaan Lalu Lintas dan Kerugian Materi Menurut Sub Unit Laka Lantas di Polres di Kabupaten Labuhanbatu Utara, 2022 <i>Traffic Accident Victims and Material Damage in Each Sub Unit of Labuhanbatu Utara Regency's Police Regency, 2022.....</i>	251
8.1.10	Korban Akibat Kecelakaan Lalu Lintas dan Kerugian Materi Menurut Sub Unit Laka Lantas di Polres di Kabupaten Labuhanbatu Utara, 2022 <i>Traffic Accident Victims and Material Damage in Each Sub Unit of Labuhanbatu Utara Regency's Police Regency, 2022.....</i>	252
8.2	KOMUNIKASI COMMUNICATION	
8.2.1	Produksi Pos Menurut Jenisnya di Kabupaten Labuhanbatu Utara, 2019–2022 <i>Product of Post by Type in Labuhanbatu Utara Regency, 2019–2022 ..</i>	253
9.	PERBANKAN, KOPERASI, DAN HARGA-HARGA/BANKING, COOPERATIVE, AND PRICES.....	
9.1	Jumlah Koperasi Aktif Menurut Kecamatan di Kabupaten Labuhanbatu Utara, 2019–2022 <i>Number of Active Cooperative by Subdistrict in Labuhanbatu Utara Regency, 2019–2022 .....</i>	260
9.2	Jumlah Koperasi Menurut Jenis Koperasi dan Kecamatan di Kabupaten Labuhanbatu Utara 2022 <i>Number of Cooperative by Kind of Cooperative and Subdistrict in Labuhanbatu Utara Regency, 2022.....</i>	261
10.	PENGELUARAN PENDUDUK/POPULATION EXPENDITURE	
10.1	Rata-rata Pengeluaran per Kapita Sebulan Menurut Kelompok Komoditas (rupiah) di Kabupaten Labuhanbatu Utara, 2021 dan 2022	

	Halaman Page
	<i>Monthly Average Expenditure per Capita by Commodity Group (rupiahs) in Labuhanbatu Utara Regency, 2021 and 2022.....</i> 270
10.2	<i>Persentase Pengeluaran per Kapita Sebulan Menurut Kelompok Komoditas di Kabupaten Labuhanbatu Utara, 2021 dan 2022 Percentage of Monthly Expenditure per Capita by Commodity Group in Labuhanbatu Utara Regency, 2021 and 2022.....</i> 271
10.3	<i>Rata-Rata Pengeluaran per Kapita Sebulan Menurut Jenis Konsumsi, 2022 Monthly Average Expenditure per Capita by Type of Consumption, 2022 .....</i> 272
10.4	<i>Persentase Penduduk Menurut Golongan Pengeluaran Per Kapita Sebulan di Kabupaten Labuhabatu Utara, 2022 Percentage of Population by Class of Monthly Expenditure per Capita in Labuhanbatu Utara Regency, 2022 .....</i> 273
10.5	<i>Persentase Pengeluaran untuk Konsumsi Pengeluaran Per Kapita Sebulan di Kabupaten Labuhanbatu Utara, 2022 Percentage of Population by Class of Monthly Expenditure per Capita in Labuhanbatu Utara Regency, 2022 .....</i> 274
11.	PERDAGANGAN/TRADE
11.1	<i>Jumlah Sarana Perdagangan Menurut Jenisnya di Kabupaten Labuhanbatu Utara, 2022 Number of Trading Facilities by Type of Facility in Labuhanbatu Utara Regency, 2022.....</i> 280
11.2	<i>Banyaknya Perusahaan di Kabupaten Labuhanbatu Utara Menurut Bentuk Badan Hukum, 2018–2022 Number of Company by Type of Corporation, 2018–2022 .....</i> 281
11.3	<i>Banyaknya Perusahaan di Kabupaten Labuhanbatu Utara Menurut Sektor Usaha dan Jenis Badan Hukum, 2022 Number of Company by Sector and Type of Corporation, 2022 .....</i> 282
11.4	<i>Jumlah Tempat Berjualan (Los, Kios, Ruko dan Kios Terbuka) Yang Terdapat di Pasar/Pekan Tiap Kecamatan, 2022 Number of Trading Places in Market by District, 2022.....</i> 283
11.5	<i>Banyaknya Usaha Mikro Kecil dan Menengah (UMKM) Menurut Kecamatan di Kabupaten Labuhanbatu Utara, 2022</i>

<i>Number of Micro Small and Medium Enterprise Unit by District in Labuhanbatu Utara Regency, 2022 .....</i>	284
--	-----

12.	SISTEM NERACA REGIONAL/SYSTEM OF REGIONAL ACCOUNTS	
12.1.	Produk Domestik Regional Bruto Atas Dasar Harga Berlaku Menurut Lapangan Usaha di Kabupaten Labuhanbatu Utara (miliar rupiah), 2018–2022 <i>Gross Regional Domestic Product at Current Market Prices by Industry in Labuhanbatu Utara Regency (billion rupiahs), 2018–2022</i>	293
12.2	Produk Domestik Regional Bruto Atas Dasar Harga Konstan 2010 Menurut Lapangan Usaha di Kabupaten Labuhanbatu Utara (miliar rupiah), 2018–2022 <i>Gross Regional Domestic Product at 2010 Constant Market Prices by Industry in Labuhanbatu Utara Regency (billion rupiahs), 2018–2022</i>	295
12.3	Distribusi Persentase Produk Domestik Regional Bruto Atas Dasar Harga Berlaku Menurut Lapangan Usaha di Kabupaten Labuhanbatu Utara (persen), 2018–2022 <i>Percentage Distribution of Gross Regional Domestic Product at Current Market Prices by Industry in Labuhanbatu Utara Regency (percent), 2018–2022.....</i>	297
12.4	Laju Pertumbuhan Produk Domestik Regional Bruto Atas Dasar Harga Konstan 2010 Menurut Lapangan Usaha di Kabupaten Labuhanbatu Utara (persen), 2019–2022 <i>Growth Rate of Gross Regional Domestic Product at 2010 Constant Market Prices by Industry in Labuhanbatu Utara Regency (percent), 2019–2022.....</i>	299
12.5	Indeks Implisit Produk Domestik Regional Bruto Kabupaten Labuhanbatu Utara Menurut Lapangan Usaha di Kabupaten Labuhanbatu Utara, 2018–2022 <i>Implicit Index Gross Regional Domestic Product (GRDP) in Labuhanbatu Regency, 2018–2022 .....</i>	301
12.6	Laju Pertumbuhan Indeks Implisit Produk Domestik Regional Bruto Kabupaten Labuhanbatu Utara Menurut Lapangan Usaha (persen), 2018–2022 <i>Growth Rate of Implicit Index Gross Regional Domestic Product (GRDP) by Industry (percent) in Labuhanbatu Regency, 2018–2022 ....</i>	303

12.7	<p>Produk Domestik Regional Bruto Atas Dasar Harga Berlaku Menurut Jenis Pengeluaran di Kabupaten Labuhanbatu Utara (ribu rupiah), 2018–2022 <i>Gross Regional Domestic Product at Current Market Prices by Type of Expenditure in Labuhanbatu Utara Regency (thousand rupiahs), 2018–2022</i> .....</p>	305
12.8	<p>Produk Domestik Regional Bruto Atas Dasar Harga Konstan 2010 Menurut Jenis Pengeluaran di Kabupaten Labuhanbatu Utara (ribu rupiah), 2018–2022 <i>Gross Regional Domestic Product at 2010 Constant Market Prices by Type of Expenditure in Labuhanbatu Utara Regency (thousand rupiahs), 2018–2022</i>.....</p>	306
12.9	<p>Distribusi Persentase Produk Domestik Regional Bruto Atas Dasar Harga Berlaku Menurut Jenis Pengeluaran di Kabupaten Labuhanbatu Utara (persen), 2018–2022 <i>Percentage Distribution of Gross Regional Domestic Product at Current Market Prices by Type of Expenditure in Labuhanbatu Utara Regency (percent), 2018–2022</i> .....</p>	307
12.10	<p>Indeks Implisit Produk Domestik Regional Bruto Menurut Jenis Pengeluaran di Kabupaten Labuhanbatu Utara, 2018–2022 <i>Implicit Index of Gross Regional Domestic Product Prices by Type of Expenditure in Labuhanbatu Utara Regency, 2018–2022</i> .....</p>	308
12.11	<p>Pertumbuhan Indeks Implisit Produk Domestik Regional Bruto Menurut Jenis Pengeluaran di Kabupaten Labuhanbatu Utara (persen), 2018–2022 <i>Growth Rate of Implicit Index of Gross Regional Domestic Product by Type of Expenditure in Labuhanbatu Utara Regency (percent), 2018–2022</i> .....</p>	309
12.12	<p>Pertumbuhan Produk Domestik Regional Bruto Menurut Jenis Pengeluaran di Kabupaten Labuhanbatu Utara (persen), 2018–2022 <i>Growth Rate of Gross Regional Domestic Product by Type of Expenditure in Labuhanbatu Utara Regency (percent), 2018–2022</i> .....</p>	310

13.	PERBANDINGAN ANTAR KABUPATEN/ KOTA/ REGENCY/MUNICIPAL COMPARISON	
13.1	Jumlah Penduduk Menurut Kabupaten/Kota di Provinsi Sumatera Utara, 2018–2022 <i>Population by Regency/Municipality in Sumatera Utara Province, 2018–2022</i> .....	318
13.2	Jumlah Penduduk menurut Jenis Kelamin, Rasio Jenis Kelamin dan Kabupaten/Kota (jiwa), 2022 <i>Number of Population by Type of Sex, Sex Ratio and Regency/ Municipality, 2022</i> .....	320
13.3	Perkiraan Umur Harapan Hidup Menurut Kabupaten/Kota (Tahun), 2020–2022 <i>Estimation of Life Expectancy by Regency/Municipality (Year), 2022...</i>	322
13.4	Penduduk Berumur 15 Tahun ke Atas Menurut Kabupaten/Kota dan Jenis Kegiatan Selama Seminggu yang Lalu di Provinsi Sumatera Utara, 2022 <i>Number of Population Urban and Rural by Regency/Municipality (person), 2022</i> .....	324
13.5	Tingkat Pengangguran Terbuka (TPT) dan Tingkat Partisipasi Angkatan Kerja (TPAK) Menurut Kabupaten/ Kota di Provinsi Sumatera Utara, 2022 <i>Unemployment Rate (UR) and Labor Force Participation Rate (LFPR) by Regency/Municipality 2022</i> .....	332
13.6	Persentase Penduduk yang Masih Sekolah menurut Kabupaten/Kota dan Kelompok Umur (%), 2022 <i>Percentage of Population Attending School by Regency/Municipality and Age Group (%), 2022</i> .....	334
13.7	Angka Partisipasi Kasar (APK) menurut Kabupaten/Kota, 2021 <i>Gross Enrolment Rate by Regency/Municipality, 2022</i> .....	336
13.8	Angka Partisipasi Murni (APM) menurut Kabupaten/Kota, 2022 <i>Net Enrolment Rate by Regency/Municipality, 2022</i> .....	338
13.9	Jumlah Penduduk Miskin Menurut Kabupaten/Kota di Provinsi Sumatera Utara (ribu), 2018–2022 <i>Number of Poor Population by Regency/Municipality in North Sumatera Province (thousand), 2018–2022</i> .....	340

13.10	Indeks Pembangunan Manusia Menurut Kabupaten/ Kota di Provinsi Sumatera Utara, 2018–2022 <i>Human Development Index by Regency/Municipality in North Sumatera Province, 2018–2022</i> .....	342
13.11	Komponen Indeks Pembangunan Manusia (IPM) menurut Kabupaten/Kota, 2022 <i>Component of Human Development Index (HDI) by Regency/ Municipality, 2022</i> .....	344
13.12	Rata-rata Pengeluaran per Kapita Sebulan Makanan dan Bukan Makanan di Daerah Perkotaan dan Perdesaan Menurut Kabupaten/Kota (rupiah), 2021–2022 <i>Monthly Average of Food and Non-Food Expenditure per Capita in Urban and Rural Areas by Regency/Municipality (rupiahs), 2021– 2022</i> .....	346
13.13	Persentase Pengeluaran per Kapita Sebulan Makanan dan Bukan Makanan di Daerah Perkotaan dan Perdesaan Menurut Kabupaten/Kota di Provinsi Sumatera Utara, 2021–2022 <i>Percentage of Monthly Food and Non-Food Expenditure per Capita in Urban and Rural Areas by Regency/Municipality in Sumatera Utara Province (rupiahs), 2021–2022</i> .....	348
13.14	Produk Domestik Regional Bruto Atas Dasar Harga Berlaku Menurut Kabupaten/Kota (miliar rupiah), 2018–2022 <i>Gross Regional Domestic Product at Current Market Prices by Regency/Municipality (billion rupiahs), 2018–2022</i> .....	350
13.15	Produk Domestik Regional Bruto Atas Dasar Harga Konstan 2010 Menurut Kabupaten/Kota (miliar rupiah), 2018–2022 <i>Gross Regional Domestic Product at Constant Market Prices by Regency/Municipality (billion rupiahs), 2018–2022</i> .....	352
13.16	Laju Pertumbuhan Produk Domestik Regional Bruto Atas Dasar Harga Konstan 2010 Menurut Kabupaten/ Kota di Provinsi Sumatera Utara (persen), 2018–2022 <i>Rate of Growth of Gross Regional Domestic Products at Constant 2010 Prices by Regency/Municipality in North Sumatera Province (percent), 2018–2022</i> .....	354
13.17	Presentase Kontribusi Terhadap Jumlah Produk Domestik Regional Bruto Seluruh Kabupaten/Kota (persen), 2018–2022	

	Halaman Page
	<i>Percentage of Contribution to The Total Gross Regional Domestic Product by Regency/Municipality, 2018–2022.....</i> 356
13.18	<i>Produk Domestik Regional Bruto Per Kapita menurut Kabupaten/ Kota Atas Dasar Harga Berlaku (rupiah), 2020–2021 Gross Regional Domestic of Product Percapita by Regency/ Municipality at Current Market Prices (rupiahs), 2019–2022.....</i> 358
13.19	<i>Produk Domestik Regional Bruto Per Kapita menurut Kabupaten/ Kota Atas Dasar Harga Konstan 2010 (rupiah), 2019–2022 Gross Regional Domestic of Product Percapita by Regency/ Municipality at 2010 Constant Market Prices (rupiah), 2019–2022.....</i> 360

## DAFTAR GAMBAR/LIST OF FIGURES

		Halaman <i>Page</i>
2.1	Jumlah Desa <sup>1</sup> /Kelurahan Menurut Kecamatan di Kabupaten Labuhanbatu Utara, 2022 <i>Number of Villages<sup>1</sup>/Kelurahan by Subdistrict in Labuhanbatu Regency, 2022</i> .....	14
2.2	Perbandingan Jumlah Pegawai Negeri Sipil Menurut Jenis Kelamin di Kabupaten Labuhanbatu Utara (%), Desember 2022 <i>Comparison of Civil Servants by Sex in Labuhanbatu Utara Regency (%), Desember 2022</i> .....	15
6.1	Banyaknya Langganan Listrik di Kabupaten Labuhanbatu Utara (%), 2022 <i>Number of Electricity Consumers and VA Consumer in Labuhanbatu Utara Regency (%), 2022</i> .....	217
7.1	Jumlah Hotel di Kabupaten Labuhanbatu Utara, 2022 <i>Number of Hotel in Labuhanbatu Utara Regency, 2022</i> .....	230
7.2	Jumlah Wisatawan di Kabupaten Labuhanbatu Utara, 2018–2022 <i>Number of Tourists in Labuhanbatu Utara Regency, 2018–2022</i> .....	231
9.1	Jumlah Koperasi Aktif Menurut Kecamatan di Kabupaten Labuhanbatu Utara (%), 2022 <i>Number of Active Cooperative by Subdistrict in Labuhanbatu Utara Regency (%), 2022</i> .....	259
10.1	Rata-Rata Pengeluaran per Kapita Sebulan Menurut Jenis Konsumsi (%), 2022 <i>Monthly Average Expenditure per Capita by Type of Consumption(%), 2022</i> .....	268
10.2	Persentase Penduduk Menurut Golongan Pengeluaran Per Kapita Sebulan di Kabupaten Labuhabatu Utara (%), 2022 <i>Percentage of Population by Class of Monthly Expenditure per Capita in Labuhanbatu Utara Regency (%), 2022</i> .....	269
11.1	Banyaknya Usaha Mikro Kecil dan Menengah (UMKM) Menurut Kecamatan di Kabupaten Labuhanbatu Utara (%), 2022	



	Halaman Page
	<i>Number of Micro Small and Medium Enterprise Unit by District in Labuhanbatu Utara Regency(%), 2022 .....</i> 279
12.1	<i>Gambaran PDRB Atas Dasar Harga Berlaku dan PDRB Atas Dasar Harga Konstan 2010 (miliar rupiah), 2018–2022 Illustration of GRDP at Current Market Prices and GRDP 2010 Constant Market Prices (billion rupiahs), 2018–2022 .....</i> 292

<https://labuhanbatuutarakab.bps.go.id>

## PENJELASAN UMUM/EXPLANATORY NOTES

Tanda-tanda, satuan-satuan, dan lain-lainnya yang digunakan dalam publikasi ini adalah sebagai berikut:

*Symbols, measurement units, and acronyms which are used in this publication, are as follows:*

### 1. TANDA-TANDA/SYMBOLS

Data tidak tersedia/ <i>Data not available</i> .....	: ...
Tidak ada atau nol / <i>Null or zero</i> .....	: -
Data dapat diabaikan/ <i>Data negligible</i> .....	: 0
Tanda decimal/ <i>Decimal point</i> .....	: ,
Data tidak dapat ditampilkan/ <i>Not applicable</i> .....	: NA
Angka estimasi/ <i>Estimated figures</i> .....	: e
Angka diperbaiki/ <i>Revised figures</i> .....	: r
Angka sementara/ <i>Preliminary figures</i> .....	: x
Angka sangat sementara/ <i>Very preliminary figures</i> .....	: xx
Angka sangat sangat sementara/ <i>Very very preliminary figures</i> .....	: xxx

### 2. SATUAN/UNITS

barel/ <i>barrel</i> .....	: 158,99 liter/ <i>litres</i> = 1/6,2898 m <sup>3</sup>
hektar (ha)/ <i>hectare (ha)</i> .....	: 10 000 m <sup>2</sup>
kilometer (km)/ <i>kilometres (km)</i> .....	: 1 000 meter/ <i>meters (m)</i>
knot/ <i>knot</i> .....	: 1,8523 km/jam ( <i>km/hour</i> )
kuintal/ <i>quintal</i> .....	: 100 kg
KWh .....	: 1 000 Watt hour
MWh .....	: 1 000 KWh
liter (untuk beras)/ <i>litre (for rice)</i> .....	: 0,80 kg
MMSCF .....	: 1/35,3 m <sup>3</sup>
metrik ton (m.ton)/ <i>metric ton (m. ton)</i> .....	: 0,98421 long ton = 1 000 kg
ons/ <i>ounce</i> .....	: 28,31 gram/ <i>grams</i>
ton .....	: 1 000 kg

Satuan lain: buah, dus, butir, helai/lembar, kaleng, batang, pulsa, ton kilometer (ton-km), jam, menit, persen (%).

*Other units: unit, pack, pieces, sheet, tin, pulse, ton-kilometres(ton-km), hour, minute, percent (%).*

Perbedaan angka di belakang koma disebabkan oleh pembulatan angka.

*The difference in decimal numbers is caused by rounding.*



## DAFTAR SINGKATAN/ LIST OF ABBREVIATIONS

SI	: Stasiun Iklim
SIMPK	: Stasiun Meteorologi Pertanian Khusus
t.t	: Tempat tidur
BCG	: Bacillus Calmette Guerin
DPT	: Difteri, Pertusis, Tetanus
TT	: Tetanus Toxoid
IOT	: Industri Obat Tradisional/ <i>Traditional Medicine Industry</i>
IKOT	: Industri Kecil Obat Tradisional/ <i>Traditional Medicine Small</i>
Alkes	: Alat kesehatan/ <i>Health Kits</i>
PKRT	: Perbekalan Kesehatan Rumah tangga/ <i>Household Health Logistics</i>
Kompl	: Komplemen/ <i>Complement</i>
IRTP	: Industri Pangan Produksi Rumah Tangga/ <i>Foods Home Industry</i>
PBF	: Pedagang Besar Farmasi/ <i>Pharmacy Whole-seller</i>
GFK	: Gudang Farmasi Kab/Kota/Regency/ <i>Municipality Pharmacy Warehouse</i>
RB	: Rumah Bersalin/ <i>Delivery House</i>
Pustu	: Puskesmas pembantu/ <i>Auxiliary Public Health Center</i>
BP	: Balai Pengobatan/ <i>Polyclinic</i>
TPS	: Tempat Pembuangan Sementara/ <i>landfill</i>
Jamkesmas	: Jaminan kesehatan masyarakat miskin/ <i>Poor public health insurance</i>
PJKMU	: Program Jaminan Kesehatan Masyarakat Umum
SIUP	: Surat Ijin Usaha Perdagangan/ <i>Trading Permission Letter</i>
TDP	: Tanda Daftar Perusahaan/ <i>Company Registration Identity</i>
API	: Angka Pengenal Importir/ <i>Importer's Identity Number</i>



## Statistik Kunci, 2020–2022 Key Statistics, 2020–2022

Rincian/Description	Satuan/Unit	2020	2021	2022
(1)	(2)	(3)	(4)	(5)
<b>SOSIAL/SOCIAL</b>				
Penduduk <sup>1</sup> /Population <sup>1</sup>	juta/million			
Laju Pertumbuhan Penduduk <sup>1</sup> /Population Growth <sup>1</sup>	%			
Angka Harapan Hidup <sup>1-e</sup> /Life Expectancy Rate <sup>1</sup>	tahun/years			
Angka Melek Huruf Usia 15+/Literacy Rate Aged 15+	%			
Tingkat Partisipasi Angkatan Kerja -TPAK <sup>2,3</sup> Labour Force Participation Rate-LFPR <sup>2,3</sup>	%			
Tingkat Pengangguran Terbuka-TPT <sup>2,3</sup> Unemployment Rate-UR <sup>2,3</sup>	%			
Penduduk Miskin <sup>4</sup> /Poor People <sup>4</sup>	juta/million			
Persentase Penduduk Miskin <sup>4</sup> Percentage of Poor People <sup>4</sup>	%			
Indeks Pembangunan Manusia-IPM <sup>5</sup> Human Development Index <sup>5</sup>	—			
<b>EKONOMI/ECONOMIC</b>				
Produk Domestik Regional Bruto (PDRB) Harga Berlaku <sup>6</sup> Gross Regional Domestic Bruto (GRDP) at Current Price <sup>6</sup>	triliun rupiah trillion rupiahs			
Laju Pertumbuhan Ekonomi <sup>7</sup> /Economic Growth <sup>7</sup>	%			
PDRB Per Kapita Harga Berlaku <sup>6,8</sup> Per Capita of GRDP at Current Price <sup>6,8</sup>	juta rupiah million rupiahs			

Catatan/Notes: <sup>1</sup> Data 2019 hasil ..... Data 2020 hasil Hasil Sensus Penduduk (SP) 2020 (September). Data 2021 hasil ...../The 2019 data was the result of ..... The 2020 data was the result of 2020 Population Census (September). The 2021 data was the result of ...

<sup>2</sup> Kondisi Agustus/Condition at August

<sup>3</sup> Menggunakan penimbang hasil proyeksi penduduk Survei Penduduk Antar Sensus (SUPAS) 2015/Weighted by the population projection results of the Intercensal Population Survey (SUPAS) 2015

<sup>4</sup> Kondisi Maret/Condition at March

<sup>5</sup> Sejak tahun 2010, IPM dihitung dengan metode baru. Komponen IPM metode baru adalah angka harapan hidup saat lahir, harapan lama sekolah, rata-rata lama sekolah, dan pengeluaran per kapita/Since 2010, HDI was calculated using new method. New HDI component are life expectancy at birth, expected years of schooling, means years of schooling, and expenditure per capita

<sup>6</sup> Mulai tahun 2010 mengadopsi System of National Account 2008 (SNA 2008)/Since 2010 is in line with System of National Account 2008 (SNA 2008)

<sup>7</sup> Menggunakan tahun dasar 2010 (2010=100)/Using 2010 base year (2010=100)

<sup>8</sup> Menggunakan proyeksi penduduk berdasarkan hasil SP2010/Using population projection based on SP2010



1

# GEOGRAFI DAN IKLIM

*Geography and Climate*

## Tahukah Anda?

*Do You Know?*



**Rata -rata Curah Hujan  
Per Bulan**

*Average Precipitation  
Per Month*

**235,08**

**Sepanjang Tahun 2022, total jumlah hari dengan  
cuaca hujan di Kab. Labuhanbatu Utara sebanyak  
144 hari**

*Throughout 2022, The Total Number of days with  
rainy weather in Labuhanbatu Utara Regency as  
much as 144 days*





## PENJELASAN TEKNIS

## TECHNICAL NOTES

## Metode Pengumpulan Data

*Method of Data Collection*

Pengumpulan data Labuhanbatu Utara dalam angka dilakukan melalui dua metode yaitu pengumpulan data primer dan pengumpulan data sekunder. Pengumpulan data primer dilakukan melalui wawancara langsung oleh petugas terlatih dengan narasumber yang relevan melalui sensus dan survei-survei seperti Sensus Penduduk, Survei Sosial Ekonomi Nasional (SUSENAS), Survei Angkatan Kerja Nasional (SAKERNAS), dan Pendataan Potensi Desa (Podes). Sedangkan pengumpulan sekunder dikumpulkan melalui dinas-dinas terkait.

*Data collection of Labuhanbatu Utara in figures carried out through two methods which is primary data collection and secondary data collection. Primary data collection carried out through direct interviews by trained personnel with relevant respondents as the activities of the population census, National Economic Social Survey (SUSENAS), National Labour Force Survey (SAKERNAS) and Village Potential Census (PODES). While the secondary data collection carried out through the relevant agencies.*

## ULASAN

## 1.1. Keadaan Geografi

Kabupaten Labuhanbatu Utara merupakan salah satu daerah yang berada di kawasan Pantai Timur Sumatera Utara. Secara geografis, Kabupaten Labuhanbatu Utara berada pada 1°58' – 2°50' Lintang Utara, 99°25' – 100°05' Bujur Timur dengan ketinggian 0 – 700 m di atas permukaan laut.

Kabupaten Labuhanbatu Utara menempati area seluas 354.580 Ha yang terdiri dari 8 Kecamatan dan 90 desa/kelurahan definitif. Area Kabupaten Labuhanbatu Utara di sebelah utara berbatasan Kabupaten Asahan dan Selat Malaka, di sebelah selatan berbatasan dengan Kabupaten Labuhanbatu dan Padang Lawas Utara, di sebelah barat berbatasan dengan Kabupaten Tapanuli Utara dan Tobasa, dan di sebelah timur berbatasan dengan Kabupaten Labuhanbatu.

## 1.2. Iklim

Seperti umumnya daerah-daerah lainnya yang berada di kawasan Sumatera Utara, Kabupaten Labuhanbatu Utara termasuk daerah yang beriklim tropis. Daerah ini memiliki 2 musim yaitu musim kemarau dan musim hujan. Musim kemarau dan musim hujan biasanya ditandai dengan sedikit banyaknya hari hujan dan volume curah hujan.

## DESCRIPTION

## 1.1. Geography

*The Labuhanbatu Utara Regency is located on 1°58' – 2°50' North Latitude, 99°25' – 100°05' East Longitude and 0 – 700 m above sea level, so it makes Labuhanbatu Utara as one of the east coast regencies in Sumatera Utara Province.*

*The area of Labuhanbatu Utara is 354.580 Ha, was further subdivided into 8 Sub Districts and 90 villages. At North the Labuhanbatu Utara Regency borders on Asahan Regency and Malaka Strait, at South it borders on Labuhanbatu Regency and Padang Lawas Utara Regency, at West it borders on Tapanuli Utara and Tobasa Regency, and at East it borders on Labuhanbatu Regency.*

## 1.2. Climate

*Like another area on Sumatera Utara, the Labuhanbatu Utara Regency has tropical climate, hence it only has two seasons, dry season and rainy season. The difference between those two season is on the number of rainy days and the volume of rainfall in each season.*

## 1.1 KEADAAN GEOGRAFI GEOGRAPHY CONDITION

Tabel  
Table 1.1.1 Luas Daerah dan Jumlah Pulau Menurut Kecamatan di  
Kabupaten Labuhanbatu Utara, 2022  
Total Area and Number of Islands by Subdistrict in  
Labuhanbatu Utara SubDistrict, 2022

Kecamatan <i>Subdistrict</i>	Ibukota Kecamatan <i>Capital of Subdistrict</i>	Luas <i>Total Area</i> (km <sup>2</sup> /sq.km)
(1)	(2)	(3)
010 Na IX-X	Aek Kota Batu	554
020 Marbau	Marbau	355,90
030 Aek Kuo	Aek Korsik	250,20
040 Aek Natas	Bandar Durian	678
050 Kualuh Selatan	Damuli	344,51
060 Kualuh Hilir	Kampung Mesjid	385,48
070 Kualuh Hulu	Aek Kanopan	637,39
080 Kualuh Leidong	Tanjung Leidong	340,32
<b>Labuhanbatu Utara</b>		<b>3 545,80</b>

Lanjutan Tabel/*Continued Table 1.1.1*

<b>Kecamatan Subdistrict</b>	<b>Persentase terhadap Luas Kabupaten/Kota Percentage to Regency/Municipal Area</b>
(1)	(4)
010 Na IX-X	15,62
020 Marbau	10,04
030 Aek Kuo	7,06
040 Aek Natas	19,12
050 Kualuh Selatan	10,87
060 Kualuh Hilir	9,72
070 Kualuh Hulu	17,98
080 Kualuh Leidong	9,60
<b>Labuhanbatu Utara</b>	<b>100</b>

Catatan/Note: Berdasarkan Peraturan Menteri Dalam Negeri Nomor 137 Tahun 2017 tanggal 29 Desember 2017 / *Based on Minister of Home Affairs Regulation Number 137/2017, December 29, 2017*  
 Berdasarkan Informasi Kementerian Dalam Negeri Tahun 2018 /  
*Based on Information From Ministry of Home Affairs, 2018*

Sumber/Source: Kementerian Dalam negeri  
*Ministry of Home Affairs*

Tabel  
Table 1.1.2

Tinggi Wilayah dan Jarak ke Ibukota Kabupaten/Kota Menurut Kecamatan di Kabupaten Labuhanbatu Utara, 2022  
Altitude and Distance to the Capital of Regency/ Municipality by Subdistrict in Labuhanbatu Utara Regency, 2022

Kecamatan Subdistrict	Tinggi Wilayah (mdpl) Altitude (m a.s.l)	Jarak ke Ibukota Kabupaten/Kota Distance to the Capital of Regency/ Municipality
(1)	(2)	(3)
010 Na IX-X	0 - 500	42
020 Marbau	45	53
030 Aek Kuo	0 - 20	57
040 Aek Natas	20 - 700	34
050 Kualuh Selatan	22	12
060 Kualuh Hilir	0 - 5	57
070 Kualuh Hulu	22	2
080 Kualuh Leidong	0 - 5	87
<b>Labuhanbatu Utara</b>		

Catatan/Note: ...

Sumber/Source: Badan Pusat Statistik Kabupaten Labuhanbatu Utara /BPS- Statistics of Labuhanbatu Utara Regency

## 1.2 KEADAAN IKLIM CLIMATE CONDITION

Tabel 1.2.1 Rata-rata Jumlah Hujan dan Curah Setiap Bulan, 2022  
Table Average of Rainy Days and Rainfall by Months, 2022

Bulan Month	Hari Hujan (Hari) Rainy Days (day)	Curah Hujan (mm) rainfall (mm)
(1)	(14)	(15)
Januari/January	10	190
Februari/February	9	147
Maret/March	12	293
April/April	13	291
Mei/May	9	117
Juni/June	11	154
Juli/July	7	173
Agustus/August	13	286
September/September	15	435
Oktober/October	13	205
November/November	17	282
Desember/December	15	248

Catatan/Note: ...

Sumber/Source: PTPN IV Kebun Berangir, Kabupaten Labuhanbatu Utara/ State Large Estates III in Berangir, Labuhanbatu Utara Regency

2

## PEMERINTAHAN

Government

### Jumlah PNS di Lingkungan Pemerintah Daerah Kabupaten Labuhanbatu Utara, 2022

Number of Civil Servants in Regional Government of Labuhanbatu Utara Regency, 2022

3 490

### Jumlah PNS berdasarkan Jenis kelamin di Kabupaten Labuhanbatu Utara, 2022

Number of Civil Servant by Sex in Labuhanbatu Utara Regency, 2022



Laki-Laki

1 100



Perempuan

2 390





## PENJELASAN TEKNIS

## TECHNICAL NOTES

1. Anggota Dewan Perwakilan Rakyat Daerah (DPRD) dipilih melalui pemilihan umum (pemilu) dan dilantik dalam masa jabatan lima tahun.
  2. Lembaga Pemerintah Non Kementerian terdiri dari Arsip Nasional Republik Indonesia, Badan Intelijen Negara, Badan Kepegawaian Negara, Badan Kependudukan dan Keluarga Berencana Nasional, Badan Koordinasi Penanaman Modal, Badan Informasi Geospasial, Badan Meteorologi, Klimatologi, dan Geofisika, Badan Narkotika Nasional, Badan Nasional Penanggulangan Bencana, Badan Nasional Penanggulangan Terorisme, Badan Nasional Penempatan dan Perlindungan Tenaga Kerja Indonesia, Badan Pengawasan Obat dan Makanan, Badan Pengawasan Tenaga Nuklir, Badan Pengawasan Keuangan dan Pembangunan, Badan Pengkajian dan Penerapan Teknologi, Badan Pusat Statistik, Badan SAR Nasional, Badan Standardisasi Nasional, Badan Tenaga Nuklir Nasional, Lembaga Administrasi Negara, Lembaga Ilmu Pengetahuan Indonesia, Lembaga Ketahanan Nasional, Lembaga Kebijakan Pengadaan Barang/Jasa Pemerintah, Lembaga Penerbangan dan
1. *Regional House of Representatives (DPRD) members are elected through a general election and appointed for a five-years membership.*
  2. *Non Ministerial Institutions consist of National Archive of the Republic of Indonesia, State Intelligence Board, National Civil Service Agency, National Population and Family Planning Board, Investment Coordinating Board, Geospatial Information Agency, Meteorology, Climatology, and Geophysics Agency, National Narcotics Agency, National Agency for Disaster Management, National Counter Terrorism Agency, The National Authority for The Placement and Protection of Indonesian Overseas Workers, National Agency of Drugs and Foods Control, Nuclear Energy Controlling Board, Audit and Development Supervising Agency, Agency for the Assesment and Application Technology, BPS-Statistics Indonesia, National Search and Rescue Agency, National Standardization Board, National Nuclear Energy Board, National Institute of Administration, National Institute of Science, National Resilience Institute, Government Procurement Policy Board, National Institute of Space and Aeronautics, National Crypto Agency, and National*

Antariksa Nasional, Lembaga Sandi Negara, dan Perpustakaan Nasional Republik Indonesia.

*Library of Republic of Indonesia.*

3. Menurut perkembangannya, desa dapat diklasifikasikan ke dalam 3 tingkatan yaitu desa swadaya, swakarsa dan swasembada. Menurut KBBI, desa swadaya adalah desa yang masih terikat oleh tradisi karena tarif pendidikan yang masih relatif rendah, produksi yang masih diarahkan untuk kebutuhan primer keluarga dan komunikasi keluar sangat terbatas. Desa swakarya memiliki pengertian desa yang sudah agak longgar adat-istiadatnya karena pengaruh luar, mengenai teknologi pertanian, dan taraf pendidikan warganya relatif tinggi dibandingkan desa swadaya. Sedangkan desa swasembada desa yang lebih maju daripada desa swakarya dan tidak terikat oleh adat-istiadat.

3. *According its development, the village can be classified into three classification as self-help village, self-employment village and self-sufficiency village. Based on KBBI, self-help village is still bound by tradition because the education rates are still relatively low, the production is still geared to the primary need of families and the communication is very limited. The self-employment village has customs gotten loose due to external influences on agricultural technology and level of education is higher than self-help village. While self-sufficiency is better than self-employment and not correlated by customs*

## ULASAN

## DESCRIPTION

Pemerintahan Kabupaten Labuhanbatu Utara dipimpin oleh seorang Bupati. Kabupaten Labuhanbatu Utara terdiri dari 8 Kecamatan yang terbagi menjadi 90 desa/kelurahan yang terdiri atas 8 kelurahan dan 82 desa.

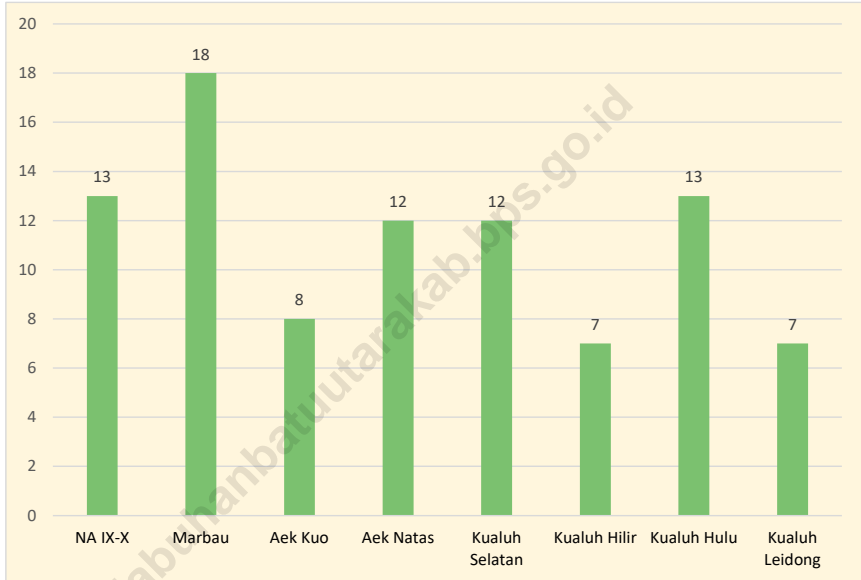
*The Government of Labuhanbatu Utara Regency is headed by a Regent. It's consist of 8 districts 90 villages. 90 villages consist of 8 urban villages and 82 rural villages.*

Jumlah Pegawai Negeri Sipil di lingkungan Pemerintah Daerah Kabupaten Labuhanbatu Utara pada tahun 2022 sebanyak 3.490 orang, yang terdiri dari 5 orang bergolongan I, 396 orang bergolongan II, 2.153 orang bergolongan III, dan 936 orang bergolongan IV.

*Number of Civil Servants in Labuhanbatu Utara 2022 as many as 3,490 persons, consist of 5 people in group I, 396 people in group II, 2,153 people in Group III, and 936 people in group IV.*

Gambar 2.1  
Figures

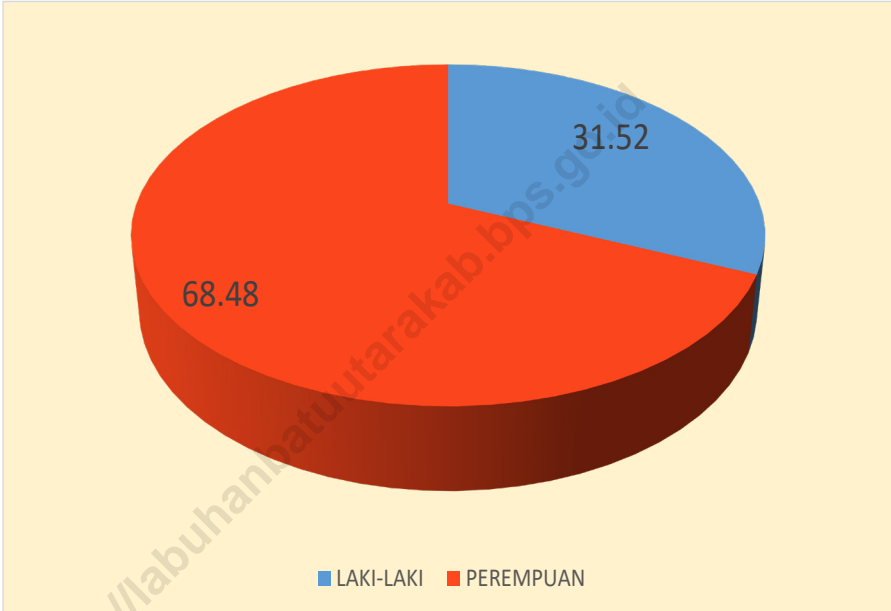
Jumlah Desa<sup>1</sup>/Kelurahan Menurut Kecamatan di Kabupaten Labuhanbatu Utara, 2022  
Number of Villages<sup>1</sup>/Kelurahan by Subdistrict in Labuhanbatu Regency, 2022



Sumber/Source : Peraturan Kepala Badan Pusat Statistik Nomor 1 Tahun 2020 Tanggal 5 Februari 2020 tentang Perubahan Atas Peraturan Kepala Badan Pusat Statistik Nomor 3 Tahun 2019 tentang Kode dan Nama Wilayah Kerja Statistik Tahun 2019/Chief Statistician Regulation Number 1/2020, February 5 2020, as a revision of Chief Statistician Regulation Number 3 of 2019 on Code and Name of Regional Level of Data Collection.

Gambar 2.2  
Figures

Perbandingan Jumlah Pegawai Negeri Sipil Menurut Jenis Kelamin di Kabupaten Labuhanbatu Utara (%), Desember 2022  
Comparison of Civil Servants by Sex in Labuhanbatu Utara Regency (%), Desember 2022



Sumber/Source: Badan Kepegawaian Daerah (BKD) Kabupaten Labuhanbatu Utara/  
Regional Governmental Employment Board of Labuhanbatu Utara Regency

## 2.1 WILAYAH ADMINISTRATIF ADMINISTRATIVE AREA

Tabel 2.1.1 Jumlah Desa<sup>1</sup>/Kelurahan Menurut Kecamatan di Kabupaten Labuhanbatu Utara, 2018–2022  
Table Number of Villages<sup>1</sup>/Kelurahan by Subdistrict in Labuhanbatu Regency, 2018–2022

Kecamatan Subdistrict	2018	2019	2020	2021	2022
(1)	(2)	(3)	(4)	(5)	(6)
010 NA IX-X	13	13	13	13	13
020 Marbau	18	18	18	18	18
030 Aek Kuo	8	8	8	8	8
040 Aek Natas	12	12	12	12	12
050 Kualuh Selatan	12	12	12	12	12
060 Kualuh Hilir	7	7	7	7	7
070 Kualuh Hulu	13	13	13	13	13
080 Kualuh Leidong	7	7	7	7	7
<b>Labuhanbatu Utara</b>	<b>90</b>	<b>90</b>	<b>90</b>	<b>90</b>	<b>90</b>

Catatan/Note: <sup>1</sup>Termasuk Unit Permukiman Transmigrasi (UPT)/Include Transmigration Settlement Unit

Sumber/Source: Peraturan Kepala Badan Pusat Statistik Nomor 1 Tahun 2020 Tanggal 5 Februari 2020 tentang Perubahan Atas Peraturan Kepala Badan Pusat Statistik Nomor 3 Tahun 2019 tentang Kode dan Nama Wilayah Kerja Statistik Tahun 2019/Chief Statistician Regulation Number 1/2020, February 5 2020, as a revision of Chief Statistician Regulation Number 3 of 2019 on Code and Name of Regional Level of Data Collection.

## 2.2 DEWAN PERWAKILAN RAKYAT DAERAH REGIONAL HOUSE OF REPRESENTATIVE

Tabel 2.2.1 Jumlah Anggota Dewan Perwakilan Rakyat Daerah Menurut Partai Politik dan Jenis Kelamin di Kabupaten Labuhanbatu Utara, 2022  
Number of Regional House of Representatives's Members by Political Parties and Sex in Labuhanbatu Regency, 2022

Partai Politik <i>Political Parties</i>	Laki-laki <i>Male</i>	Perempuan <i>Female</i>	Jumlah <i>Total</i>
(1)	(2)	(3)	(4)
Partai Golongan Karya (Golkar)	7	-	7
Partai Hati Nurani Rakyat (Hanura)	6	-	6
Partai Kebangkitan Bangsa (PKB)	5	-	5
Partai Demokrasi Indonesia Perjuangan (PDI-P)	4	-	4
Partai Gerakan Indonesia Raya (Gerindra)	2	1	3
Partai Nasional Demokrat (Nasdem)	3	-	3
Partai Amanat Nasional (PAN)	2	-	2
Partai Keadilan Sejahtera (PKS)	2	-	2
Partai Demokrat	1	-	1
Partai Persatuan Pembangunan (PPP)	1	-	1
Partai Bulan Bintang (PBB)	1	-	1
Partai Keadilan dan Persatuan Indonesia (PKPI)	-	-	-
<b>Labuhanbatu Utara</b>	<b>34</b>	<b>1</b>	<b>35</b>

Catatan/Note: ...

Sumber/Source: Sekretariat DPRD Kabupaten Labuhanbatu Utara/  
House of Parliament of Labuhanbatu Utara Regency



Tabel  
Table 2.2.2

Banyaknya jenis keputusan DPRD Menurut Jenis Keputusan di Kabupaten Labuhanbatu Utara, 2018–2022  
Number of Regency Parliament's Decrees in Labuhanbatu Utara Regency, 2018–2022

Jenis Keputusan <i>Type of Decree</i>	2018	2019	2020	2021	2022
(1)	(2)	(3)	(4)	(5)	(6)
Peraturan Daerah/ <i>Local Rule</i>	5	7	0	13	3
Keputusan DPRD/ <i>Parliament Decree</i>	4	2	9	8	8
Keputusan Pimpinan DPRD/ <i>Parliament Chair Person's Decree</i>	6	9	5	10	13
Keputusan Daerah/ <i>Local Decree</i>	-	-	-	-	-
Rapat-rapat/ <i>Meetings</i>	72	111	85	121	33
Lainnya/ <i>Others</i>	-	-	-	-	-
<b>Jumlah/ Total</b>	<b>98</b>	<b>87</b>	<b>129</b>	<b>152</b>	<b>57</b>

Catatan/Note: -

Sumber/Source: Sekretariat DPRD Kabupaten Labuhanbatu Utara/  
House of Parliament of Labuhanbatu Utara Regency

**Tabel 2.2.3** Jumlah Surat Nikah Yang Dikeluarkan Menurut Kecamatan di Kabupaten Labuhanbatu Utara, 2018-2022  
**Table** Number of Marriage by Sub District in Labuhanbatu Utara Regency, 2018–2022

Kecamatan Subdistrict	2018	2019	2020	2021	2022
(1)	(2)	(3)	(4)	(5)	(6)
010 NA IX-X	433	436	429	481	443
020 Marbau	437	398	369	387	376
030 Aek Kuo	168	200	153	190	172
040 Aek Natas	264	291	263	277	292
050 Kualuh Selatan	515	499	466	460	475
060 Kualuh Hilir	174	196	145	182	178
070 Kualuh Hulu	449	494	369	258	449
080 Kualuh Leidong	247	236	224	200	254
<b>Labuhanbatu Utara</b>	<b>2 687</b>	<b>2 750</b>	<b>2 418</b>	<b>2 435</b>	<b>2 639</b>

Catatan/Note: -

Sumber/Source: Kantor Kementerian Agama Kabupaten Labuhanbatu/  
 Ministry of Religious Representative Office of Labuhanbatu Regency

Tabel 2.2.4 Jumlah Kegiatan Pengurusan Di Kantor Catatan Sipil Per Bulan di Kabupaten Labuhanbatu Utara, 2022  
Table Number of Civil Registry Activity by Month in Labuhanbatu Utara Regency, 2022

Bulan Month	Akta Kelahiran Natality	Akta Kematian Mortality	Akta Perkawinan Marriage	Akta Perceraian Divorce	Surat Keterangan Certificate
(1)	(2)	(3)	(4)	(5)	(6)
Januari/January	1 289	156	78	1	-
Februari/February	844	173	49	-	-
Maret/March	952	150	43	1	-
April/April	708	155	52	1	-
Mei/May	701	107	37	-	-
Juni/June	1 198	158	58	1	-
Juli/July	1,071	145	59	1	-
Agustus/August	904	172	46	-	-
September/September	1 100	195	49	2	-
Oktober/October	903	153	66	-	-
November/November	1 146	145	24	4	-
Desember/December	947	172	57	-	-
<b>Labuhanbatu Utara</b>	<b>11 763</b>	<b>1 881</b>	<b>618</b>	<b>11</b>	<b>-</b>

Catatan/Note: -

Sumber/Source: Dinas Kependudukan dan Pencatatan Sipil Kabupaten Labuhanbatu Utara/ Population and Civil Registry Service of Labuhanbatu Utara Regency

Tabel  
Table 2.2.5

Jumlah Akte Kelahiran Yang Dikeluarkan Menurut  
Kecamatan di Kabupaten Labuhanbatu Utara, 2018–2022  
Number of Civil Registry Activity by Month in Labuhanbatu  
Utara Regency, 2018–2022

Kecamatan Subdistrict	2018	2019	2020	2021	2022
(1)	(2)	(3)	(4)	(5)	(6)
010 NA IX-X	2 620	3 270	2 932	2 520	--
020 Marbau	1 830	1 774	2 022	1 151	--
030 Aek Kuo	1 500	1 701	2 242	1 126	--
040 Aek Natas	1 830	1 226	1 771	1 771	--
050 Kualuh Selatan	1 850	1 468	1 567	2 213	--
060 Kualuh Hilir	2 050	2 356	2 372	1 505	--
070 Kualuh Hulu	3 100	1 627	1 522	2 394	--
080 Kualuh Leidong	3 000	2 652	2 146	1 486	--
<b>Labuhanbatu Utara</b>	<b>18 000</b>	<b>16 074</b>	<b>16 574</b>	<b>14 166</b>	<b>--</b>

Catatan/Note: Data 2022 tidak tersedia/*The Data in 2022 is unavailable*  
Sumber/Source: Dinas Kependudukan dan Pencatatan Sipil Kabupaten Labuhanbatu Utara/  
*Population and Civil Registry Service of Labuhanbatu Utara Regency*

Tabel 2.2.6 Jumlah Sertifikat Tanah Yang Dikeluarkan Menurut Jenis Hak Atas Tanah di Kabupaten Labuhanbatu Utara, 2018–2022  
 Number of Rights on Land Certificate by Tipe of Right, 2018–2022

Hak Atas Tanah <i>Type of Right</i>	2018	2019	2020	2021	2022
(1)	(2)	(3)	(4)	(5)	(6)
Hak Milik/ <i>Possession Right</i>	7 703	8 583	4 186	3 214	7 571
Hak Guna Bangunan/ <i>Building Purpose Right</i>	1	-	21	66	149
Hak Guna Usaha/ <i>Business Purpose Right</i>	-	-	-	-	-
Hak Pakai/ <i>Use Right</i>	10	94	40	59	79
<b>Jumlah/ Total</b>	<b>7 714</b>	<b>8 677</b>	<b>4 247</b>	<b>3 339</b>	<b>7 799</b>

Catatan/Note:

-

Sumber/Source: Badan Pertanahan Nasional Kabupaten Labuhanbatu/  
 National Land Board Representative Office of Labuhanbatu Regency

Tabel  
Table 2.2.7

Jumlah Sertifikat Hak Atas Tanah yang Diterbitkan Setiap Bulan Menurut Jenis Hak dan Luas Tanah, 2022  
Number of Rights on Land Certificate by Tipe of Right and Land Area, 2022

Bulan Month	Hak Milik/ Possession Right		Hak Guna Bangunan/ Building Purpose Right		Hak Guna Usaha/ Business Purpose Right	
	Jumlah/ Total	Luas/Area (M2)	Jumlah/ Total	Luas/Area (M2)	Jumlah/ Total	Luas/Area (M2)
(1)	(2)	(3)	(4)	(5)	(6)	(7)
Januari/January	11	100 973	-	-	-	-
Februari/February	10	16 050	-	-	-	-
Maret/March	116	694 862	-	-	-	-
April/April	511	1 245 376	-	-	-	-
Mei/May	402	1 508 523	2	40 000	-	-
Juni/June	784	2 904 617	1	2 467	-	-
Juli/July	396	2 007 064	-	-	-	-
Agustus/August	327	817 997	2	40 000	-	-
September/ September	419	2 400 525	10	81 275	-	-
Oktober/October	208	1 772 182	1	18 528	-	-
November/ November	744	6 135 577	0	0	-	-
Desember/ December	3 643	32 553 446	133	19 485	-	-
<b>Labuhanbatu Utara</b>	<b>7 571</b>	<b>52 157 192</b>	<b>149</b>	<b>201 755</b>	<b>-</b>	<b>-</b>

Catatan/Note: -

Sumber/Source: Badan Pertanahan Nasional Kabupaten Labuhanbatu/  
National Land Board Representative Office of Labuhanbatu Regency

Lanjutan Tabel/Continued Table 2.2.7

Bulan Month	Hak Pakai/ Use Right		Jumlah/ Total	
	Jumlah/Total	Luas/Area (M2)	Jumlah/Total	Luas/Area (M2)
(1)	(8)	(9)	(10)	(11)
Januari/January	1	135	12	101 108
Februari/February	1	2 350	11	18 400
Maret/March	-	-	116	694 862
April/April	-	-	511	1 245 376
Mei/May	-	-	404	1 548 523
Juni/June	11	573 530	796	3 480 614
Juli/July	1	2 864	397	2 009 928
Agustus/August	-	-	329	857 997
September/September	30	193 730	459	2 675 530
Oktober/October	35	322 448	244	2 113 158
November/November	-	-	744	6 135 577
Desember/December	-	-	3 776	32 572 931
<b>Labuhanbatu Utara</b>	<b>79</b>	<b>1 095 057</b>	<b>7 799</b>	<b>53 454 004</b>

Catatan/Note: -

Sumber/Source: Badan Pertanahan Nasional Kabupaten Labuhanbatu/  
National Land Board Representative Office of Labuhanbatu Regency

Tabel 2.2.8 Jumlah Sertifikat Hak Atas Tanah Menurut Kecamatan di Kabupaten Labuhanbatu Utara, 2018–2022  
 Number of Rights on Land Certificate by Sub District in Labuhanbatu Utara Regency, 2018–2022

Kecamatan Subdistrict	2018	2019	2020	2021	2022
(1)	(2)	(3)	(4)	(5)	(6)
010 NA IX-X	993	283	1 191	80	833
020 Marbau	1 275	52	1 657	2 375	657
030 Aek Kuo	1 337	12	0	11	612
040 Aek Natas	1 082	3 403	335	43	2 248
050 Kualuh Selatan	2 267	24	309	68	1 505
060 Kualuh Hilir	0	1 524	0	149	944
070 Kualuh Hulu	76	1 759	755	49	586
080 Kualuh Leidong	0	1 620	0	564	414
<b>Labuhanbatu Utara</b>	<b>7 714</b>	<b>8 677</b>	<b>4 247</b>	<b>3 339</b>	<b>7 799</b>

Catatan/Note: -

Sumber/Source: Badan Pertanahan Nasional Kabupaten Labuhanbatu/  
 National Land Board Representative Office of Labuhanbatu Regency



Tabel  
Table 2.2.9

Status Pemilikan Tanah Dirinci Menurut Hak dan Kecamatan di Kabupaten Labuhanbatu Utara, 2022  
Land Possession by Type of Rights and Sub District in Labuhanbatu Utara Regency, 2022

Kecamatan Subdistrict	Hak Milik/ Possession Right	Hak Guna Bangunan/ Building Purpose Right	Hak Pakai/ Use Right	Hak Penge- lolaan/ Opertaing Right	Hak Guna Usaha/ Business purpose Right
(1)	(2)	(3)	(4)	(5)	(6)
010 NA IX-X	821	11	1	-	-
020 Marbau	628	5	24	-	-
030 Aek Kuo	598	-	14	-	-
040 Aek Natas	2 227	-	21	-	-
050 Kualuh Selatan	1 362	133	10	-	-
060 Kualuh Hilir	944	-	-	-	-
070 Kualuh Hulu	577	-	9	-	-
080 Kualuh Leidong	414	-	-	-	-
<b>Labuhanbatu Utara</b>	<b>7 571</b>	<b>149</b>	<b>79</b>	<b>-</b>	<b>-</b>

Catatan/Note: -

Sumber/Source: Badan Pertanahan Nasional Kabupaten Labuhanbatu/  
National Land Board Representative Office of Labuhanbatu Regency

Tabel 2.2.10 Jumlah Kegiatan Penertiban/ Pengamanan Oleh Kantor Satuan Polisi Pamong Praja di Kabupaten Labuhanbatu Utara, 2020–2022  
Number of Rights on Land Certificate by Sub District in Labuhanbatu Utara Regency, 2020–2022

No	Kegiatan Activities	2020	2021	2022
(1)	(2)	(3)	(4)	(5)
1	Penertiban Pedagang Kaki Lima (PDK-5) di Kecamatan se-Kabupaten Labuhanbatu Utara	3	5	8
2	Pengamanan Unjuk Rasa di Kantor DPRD Labuhanbatu Utara	2	3	5
3	Pengamanan Unjuk Rasa di Kantor Bupati Labuhanbatu Utara	1	2	5
4	Pengawasan Pejabat Bupati, Wakil Bupati dan Sekretaris Daerah ke kecamatan se-Kabupaten Labuhanbatu Utara	4	14	15
5	Pengawasan Pejabat Provinsi ke Kabupaten Labuhanbatu Utara	2	2	4
6	Penertiban Perda Kabupaten Labuhanbatu Utara	9	32	30
7	Penertiban anak bolos sekolah	-	10	-
8	Penertiban PSK	-	-	7
<b>Labuhanbatu Utara</b>		<b>21</b>	<b>68</b>	<b>74</b>

Catatan/Note:

Sumber/Source: Kantor Satuan Polisi Pamong Praja Kabupaten Labuhanbatu Utara/  
Pamong Praja Police Office of Labuhanbatu Utara Regency

Tabel 2.2.11 Jumlah LSM dan Ormas di Kabupaten Labuhanbatu Utara, 2018–2022  
 Table Number of LSM and Society Organizations in Labuhanbatu Utara Regency, 2018–2022

Kegiatan Activities	2018	2019	2020	2021	2022
(1)	(2)	(3)	(4)	(5)	(6)
Jumlah Ormas yang masih aktif di Kesbang Pol	10	13	9	6	3
Jumlah Ormas yang memiliki SKT dan Surat Kemenkumham	17	26	27	18	20
Jumlah Ormas yang melapor keberadaan	9	2	2	3	4
Jumlah Ormas Agama Islam yang memiliki SKT	10	2	5	5	3
Jumlah Ormas Agama Kristen yang memiliki SKT	3	3	5	4	3
Jumlah Ormas Kepemudaan (OKP) yang memiliki SKT	-	-	-	4	2
Jumlah Ormas Profesi yang memiliki SKT	-	-	-	-	-
<b>Labuhanbatu Utara</b>	<b>49</b>	<b>46</b>	<b>48</b>	<b>40</b>	<b>35</b>

Catatan/Note: -

Sumber/Source: Badan Kesatuan Bangsa dan Politik Kabupaten Labuhanbatu Utara/  
 National Unity and Politics of Labuhanbatu Utara Regency

## 2.3 SUMBER DAYA MANUSIA HUMAN RESOURCES

Tabel 2.3.1 Jumlah Pegawai Negeri Sipil Menurut Jabatan dan Jenis Kelamin di Kabupaten Labuhanbatu Utara, Desember 2021 dan Desember 2022  
Table Number of Civil Servants by Occupation and Sex in Labuhanbatu Utara Regency, December 2021 and December 2022

Jabatan <i>Occupation</i>	2021		
	Laki-laki <i>Male</i>	Perempuan <i>Female</i>	Jumlah <i>Total</i>
(1)	(5)	(6)	(7)
Fungsional Tertentu <i>Specific Functional</i>	577	2 161	2 738
Fungsional Umum/Staf <i>General Functional</i>	390	233	623
<i>Struktural/Structural</i>			
Eselon V/ <i>5<sup>th</sup> Echelon</i>	--	--	--
Eselon IV/ <i>4<sup>th</sup> Echelon</i>	77	77	154
Eselon III/ <i>3<sup>rd</sup> Echelon</i>	110	40	150
Eselon II/ <i>2<sup>nd</sup> Echelon</i>	28	7	35
Eselon I/ <i>1<sup>st</sup> Echelon</i>	0	0	0
<b>Jumlah/Total</b>	<b>1 182</b>	<b>2 518</b>	<b>3 700</b>

Lanjutan Tabel/*Continued Table 2.3.1*

Jabatan <i>Occupation</i>	2022		
	Laki-laki <i>Male</i>	Perempuan <i>Female</i>	Jumlah <i>Total</i>
(1)	(5)	(6)	(7)
Fungsional Tertentu <i>Specific Functional</i>	621	2 110	2 731
Fungsional Umum/Staf <i>General Functional</i>	263	166	429
<i>Struktural/Structural</i>			
Eselon VI/5 <sup>th</sup> Echelon	-	-	-
Eselon IV/4 <sup>th</sup> Echelon	76	68	144
Eselon III/3 <sup>rd</sup> Echelon	111	39	150
Eselon II/2 <sup>nd</sup> Echelon	27	7	36
Eselon I/1 <sup>st</sup> Echelon	-	-	-
<b>Jumlah/Total</b>	<b>1 100</b>	<b>2 390</b>	<b>3 490</b>

Catatan/Note: -  
 Sumber/Source: Badan Kepegawaian dan Pengembangan Sumber Daya Manusia (BKPSDM) Kabupaten Labuhanbatu Utara/  
*Regional Governmental Employment and Human Resource Development Board of Labuhanbatu Utara Regency*

Tabel  
Table 2.3.2

Jumlah Pegawai Negeri Sipil Menurut Tingkat Pendidikan dan Jenis Kelamin di Kabupaten Labuhanbatu Utara, Desember 2021 dan Desember 2022  
Number of Civil Servants by Educational Level and Sex in Labuhanbatu Utara Regency, Desember 2021 and Desember 2022

Tingkat Pendidikan <i>Educational Level</i>	2021		Jumlah <i>Total</i>
	Laki-laki <i>Male</i>	Perempuan <i>Female</i>	
(1)	(2)	(3)	(4)
Sampai dengan SD <i>Up to Primary School</i>	10	0	10
SMP/Sederajat <i>General Vocational Junior High School</i>	11	3	14
SMA/Sederajat <i>General/Vocational Senior High School</i>	213	273	486
Diploma I, II/Akta I, II, Diploma III/Akta III <i>Diploma I, II/Akta I, II/Diploma III/Akta III</i>	100	638	738
Sarjana Muda (S1) <i>Bachelor Degree</i>	759	1.565	2.324
Tingkat Doktor/Ph.D (S2&S3) <i>University Graduates</i>	89	39	128
<b>Jumlah/Total</b>	<b>1 182</b>	<b>2 518</b>	<b>3 700</b>

Lanjutan Tabel/*Continued Table 2.3.2*

Tingkat Pendidikan <i>Educational Level</i>	2022		
	Laki-laki <i>Male</i>	Perempuan <i>Female</i>	Jumlah <i>Total</i>
(1)	(2)	(3)	(4)
Sampai dengan SD <i>Up to Primary School</i>	9	-	9
SMP/Sederajat <i>General Vocational Junior High School</i>	11	-	11
SMA/Sederajat <i>General/Vocational Senior High School</i>	155	157	312
Diploma I, II/Akta I, II, Diploma III/Akta III <i>Diploma I, II/Akta I, II/Diploma III/Akta III</i>	84	555	639
Sarjana Muda (S1) <i>Bachelor Degree</i>	751	1 630	2 381
Tingkat Doktor/Ph.D (S2&S3) <i>University Graduates</i>	90	48	138
<b>Jumlah/Total</b>	<b>1 100</b>	<b>2 390</b>	<b>3 490</b>

Catatan/Note: -

Sumber/Source: Badan Kepegawaian dan Pengembangan Sumber Daya Manusia (BKPSDM) Kabupaten Labuhanbatu Utara/  
*Regional Governmental Employment and Human Resource Development Board of Labuhanbatu Utara Regency*

Tabel  
Table 2.3.3

Jumlah Pegawai Negeri Sipil Menurut Kecamatan dan Tingkat Pendidikan di Kabupaten Labuhanbatu Utara, Desember 2021 dan Desember 2022  
Number of Civil Servants by Subdistrict and Education Level in Labuhanbatu Utara Regency, Desember 2021 and Desember 2022

Kecamatan <i>Subdistrict</i>	Tingkat Pendidikan/ <i>Educational Level</i>		
	SD	SMP	SMA
(1)	(2)	(3)	(4)
010 NA IX-X	-	2	53
020 Marbau	1	1	44
030 Aek Kuo	-	-	7
040 Aek Natas	2	3	21
050 Kualuh Selatan	-	2	81
060 Kualuh Hilir	2	2	25
070 Kualuh Hulu	4	1	54
080 Kualuh Leidong	-	-	27
<b>Jumlah/Total</b>	<b>9</b>	<b>11</b>	<b>312</b>



Lanjutan Tabel/Continued Table 2.3.3

Kecamatan Subdistrict	Tingkat Pendidikan/Educational Level		
	DI/DII/DIII	DIV/S1/S2	Jumlah/Total
(1)	(5)	(6)	(7)
010 NA IX-X	85	283	423
020 Marbau	86	234	366
030 Aek Kuo	25	182	214
040 Aek Natas	71	183	280
050 Kualuh Selatan	126	572	781
060 Kualuh Hilir	23	122	174
070 Kualuh Hulu	185	820	1 064
080 Kualuh Leidong	38	123	188
<b>Jumlah/Total</b>	<b>639</b>	<b>2 519</b>	<b>3 490</b>

Catatan/Note: -

Sumber/Source: Badan Kepegawaian dan Pengembangan Sumber Daya Manusia (BKPSDM) Kabupaten Labuhanbatu Utara/  
Regional Governmental Employment and Human Resource Development Board of Labuhanbatu Utara Regency

Tabel  
Table 2.3.4

Jumlah Pegawai Negeri Sipil Menurut Asal Instansi dan Jenis Kelamin di Kabupaten Labuhanbatu Utara, Desember 2021 dan Desember 2022  
Number of Civil Servants by Hierarchy and Sex in Labuhanbatu Utara Regency, Desember 2021 and Desember 2022

Instansi Daerah/Regional Agency	Tingkat Pendidikan/Educational Level					Jumlah
	SD	SMP	SMA	D1/DII/ DIII	DIV/S1/ S2	
(1)	(2)	(3)	(4)	(5)	(6)	(7)
1. Sekretariat Daerah Kabupaten/Regional Secretariat	-	-	1	5	58	64
2. Sekretariat DPRD/Regional House of Representative Secretariat	-	-	3	1	14	18
3. Inspektorat/Inspectorate	-	-	2	1	40	43
4. Badan Kepegawaian dan Pengembangan Sumber Daya Manusia/Regional Governmental Employment Board	-	-	1	-	15	16
5. Badan Kesatuan Bangsa Dan Politik/ National Unity and Politics Board	-	-	1	1	16	18
6. Badan Penanggulangan Bencana Daerah/ Regional Disaster Management Board	-	-	-	5	13	18
7. Badan Penelitian Dan Pengembangan/ Research and Development Board	-	-	-	3	10	13
8. Badan Pendapatan Daerah/Regional Revenue Board	-	-	3	4	20	27
9. Badan Keuangan Dan Aset Daerah/ Regional Financial and Asset Board	-	-	-	2	21	23
10. Badan Perencanaan Pembangunan Daerah/Regional Development Planning Board	-	-	-	-	18	18
11. Dinas Kepemudaan, Olahraga Dan Pariwisata/Youth, Sport, and Tourism Office	-	-	-	1	13	14
12. Dinas Kependudukan Dan Pencatatan Sipil/Regional Population and Civil Registry Office	-	-	1	2	20	23

Lanjutan Tabel/*Continued Table 2.3.3*

<i>Instansi Daerah/Regional Agency</i>	<b>Tingkat Pendidikan/Educational Level</b>					<b>Jumlah</b>
	<i>SD</i>	<i>SMP</i>	<i>SMA</i>	<i>D1/DII/DIII</i>	<i>DIV/S1/S2</i>	
13. Dinas Kesehatan/ <i>Health Office</i>	-	-	25	442	206	673
14. Dinas Ketahanan Pangan/ <i>Food Security Office</i>	-	-	1	0	11	12
15. Dinas Ketenagakerjaan Dan Perindustrian/ <i>Regional Labor and Industry Office</i>	-	-	2	1	16	19
16. Dinas Komunikasi Dan Informatika/ <i>Regional Communication and Informatics Office</i>	-	-	<b>1</b>	<b>3</b>	<b>16</b>	<b>20</b>
17. Dinas Lingkungan Hidup/ <i>Environmental Office</i>	-	-	1	1	16	18
18. Dinas Pekerjaan Umum dan Tata Ruang/ <i>Public Works and Spatial Planning Office</i>	0	-	1	1	33	35
19. Dinas Pemadam Kebakaran dan Penyelamatan/ <i>Regional Fire and Rescue Office</i>	-	-	2	1	10	13
20. Dinas Pemberdayaan Masyarakat Dan Desa/ <i>Community and Village Empowerment Office</i>	-	-	-	-	12	12
21. Dinas Pemberdayaan Perempuan Dan Perlindungan Anak/ <i>Woman Empowerment and Children Protection Office</i>	-	-	1	2	11	14
22. Dinas Penanaman Modal Dan Pelayanan Terpadu Satu Pintu/ <i>Investment and Integrated One-Stop Office</i>	-	-	-	-	12	12
23. Dinas Pendidikan/ <i>Education Office</i>	7	8	181	99	1 612	1 907
24. Dinas Pengendalian Penduduk Dan Keluarga Berencana/ <i>Population Control and Family Planning Office</i>	-	-	1	13	13	27
25. Dinas Perdagangan Dan Koperasi UMKM/ <i>Trade, and Cooperatice, Small and Medium Enterprise Office</i>	-	-	4	-	14	18

Lanjutan Tabel/*Continued Table 2.3.3*

<i>Instansi Daerah/Regional Agency</i>	<b>Tingkat Pendidikan/Educational Level</b>					<b>Jumlah</b>
	<i>SD</i>	<i>SMP</i>	<i>SMA</i>	<i>D1/DII/DIII</i>	<i>DIV/S1/S2</i>	
26. Dinas Perhubungan/ <i>Transportation Office</i>	-	-	6	7	15	28
27. Dinas Perpustakaan Dan Kearsipan/ <i>Regional Library and Archive Office</i>	-	-	1	3	24	28
28. Dinas Pertanian/ <i>Agricultural Office</i>	-	-	13	6	44	63
29. Dinas Perumahan Dan Kawasan Permukiman/ <i>Housing and Settlement Area Office</i>	-	-	1	2	21	24
30. Dinas Sosial/ <i>Social Office</i>	-	-	1	-	16	17
31. Rumah Sakit Umum Daerah/ <i>Regional Public Hospital</i>	-	-	1	24	56	81
32. Satuan Polisi Pamong Praja/ <i>Civil Service Police Unit</i>	1	-	-	1	10	12
33. Kecamatan Aek Kuo/ <i>Aek Kuo Subdistrict Office</i>	-	-	3	-	8	11
34. Kecamatan Aek Natas/ <i>Aek Natas Subdistrict Office</i>	-	1	3	-	14	18
35. Kecamatan Kualuh Hilir/ <i>Kualuh Hilir Subdistrict Office</i>	1	1	6	-	7	15
36. Kecamatan Kualuh Hulu/ <i>Kualuh Hulu Subdistrict Office</i>	-	-	6	2	15	23
37. Kecamatan Kualuh Leidong/ <i>Kualuh Leidong Subdistrict Office</i>	-	-	6	1	10	17
38. Kecamatan Kualuh Selatan/ <i>Kualuh Selatan Subdistrict Office</i>	-	-	4	3	11	18
39. Kecamatan Marbau/ <i>Marbau Subdistrict Office</i>	-	-	20	-	15	35
40. Kecamatan NA IX X/ <i>NA IX X Subdistrict Office</i>	-	1	9	2	13	25
<b>Jumlah/Total</b>	<b>9</b>	<b>11</b>	<b>312</b>	<b>639</b>	<b>2 519</b>	<b>3 490</b>

Catatan/*Note*: -Sumber/*Source*: Badan Kepegawaian dan Pengembangan Sumber Daya Manusia (BKPSDM) Kabupaten Labuhanbatu Utara/  
*Regional Governmental Employment and Human Resource Development Board of Labuhanbatu Utara Regency*

Tabel  
Table 2.3.5

Jumlah Pegawai Negeri Sipil Menurut Tingkat  
Kepangkatan dan Jenis Kelamin di Kabupaten  
Labuhanbatu Utara, Desember 2021 dan Desember 2022  
Number of Civil Servants by Hierarchy and Sex in  
Labuhanbatu Utara Regency, Desember 2021 and  
Desember 2022

Pangkat/Golongan/Ruang Hierarchy		2021		
		Laki-laki Male	Perempuan Female	Jumlah Total
(1)	(2)	(3)	(4)	
<b>Golongan I/Range I</b>		<b>5</b>	<b>-</b>	<b>5</b>
1. I/A	(Juru Muda/Junior Clerk)	1	-	1
2. I/B	(Juru Muda Tingkat I/First Class Junior Clerk)	-	-	-
3. I/C	(Juru/Clerk)	3	-	3
4. I/D	(Juru Tingkat I/First Class Clerk)	1	-	1
<b>Golongan II/Range II</b>		<b>155</b>	<b>241</b>	<b>396</b>
5. II/A	(Pengatur Muda/Junior Supervisor)	30	29	59
6. II/B	(Pengatur Muda Tingkat I/First Class Junior Supervisor)	51	18	69
7. II/C	(Pengatur/Supervisor)	72	115	187
8. II/D	(Pengatur Tingkat I/First Class Supervisor)	43	180	223
<b>Golongan III/Range III</b>		<b>665</b>	<b>1 488</b>	<b>2 153</b>
9. III/A	(Penata Muda/Junior Superintendent)	190	348	538
10. III/B	(Penata Muda Tingkat I/First Class Junior Superintendent)	104	315	419
11. III/C	(Penata/Superintendent)	212	445	657
12. III/D	(Penata Tingkat I/First Class Superintendent)	194	443	637
<b>Golongan IV/Range IV</b>		<b>275</b>	<b>661</b>	<b>936</b>
13. IV/A	(Pembina/Administrator)	173	417	590
14. IV/B	(Pembina Tingkat I/First Class Administrator)	89	204	293
15. IV/C	(Pembina Utama Muda/Junior Administrator)	19	4	23
16. IV/D	(Pembina Utama Madya/Middle Administrator)	-	-	-
17. IV/E	(Pembina Utama/Senior Administrator)	-	-	-
<b>Jumlah/Total</b>		<b>1 182</b>	<b>2 518</b>	<b>3 700</b>

Lanjutan Tabel/*Continued Table 2.3.5*

Pangkat/Golongan/Ruang <i>Hierarchy</i>		2022		
		Laki-laki <i>Male</i>	Perempuan <i>Female</i>	Jumlah <i>Total</i>
(1)		(2)	(3)	(4)
<b>Golongan I/Range I</b>				
1. I/A	(Juru Muda/ <i>Junior Clerk</i> )	1	-	1
2. I/B	(Juru Muda Tingkat I/ <i>First Class Junior Clerk</i> )	-	-	-
3. I/C	(Juru/ <i>Clerk</i> )	3	-	3
4. I/D	(Juru Tingkat I/ <i>First Class Clerk</i> )	1	-	1
<b>Golongan II/Range II</b>				
5. II/A	(Pengatur Muda/ <i>Junior Supervisor</i> )	20	11	31
6. II/B	(Pengatur Muda Tingkat I/ <i>First Class Junior Supervisor</i> )	35	11	46
7. II/C	(Pengatur/ <i>Supervisor</i> )	53	62	115
8. II/D	(Pengatur Tingkat I/ <i>First Class Supervisor</i> )	47	157	204
<b>Golongan III/Range III</b>				
9. III/A	(Penata Muda/ <i>Junior Superintendent</i> )	189	358	547
10. III/B	(Penata Muda Tingkat I/ <i>First Class Junior Superintendent</i> )	99	212	311
11. III/C	(Penata/ <i>Superintendent</i> )	175	472	647
12. III/D	(Penata Tingkat I/ <i>First Class Superintendent</i> )	202	446	648
<b>Golongan IV/Range IV</b>				
13. IV/A	(Pembina/ <i>Administrator</i> )	143	405	548
14. IV/B	(Pembina Tingkat I/ <i>First Class Administrator</i> )	103	247	350
15. IV/C	(Pembina Utama Muda/ <i>Junior Administrator</i> )	28	9	37
16. IV/D	(Pembina Utama Madya/ <i>Middle Administrator</i> )	1	-	1
17. IV/E	(Pembina Utama/ <i>Senior Administrator</i> )	-	-	-
<b>Jumlah/Total</b>		<b>1 100</b>	<b>2 390</b>	<b>3 490</b>

Catatan/Note: -

Sumber/Source: Badan Kepegawaian dan Pengembangan Sumber Daya Manusia (BKPSDM) Kabupaten Labuhanbatu Utara/  
*Regional Governmental Employment and Human Resource Development Board of Labuhanbatu Utara Regency*

## 2.4 KEUANGAN PEMERINTAH GOVERNMENT FINANCE

Tabel 2.4.1 Realisasi Pendapatan Pemerintah Kabupaten Labuhanbatu Utara Menurut Jenis Pendapatan (ribu rupiah), 2018–2022  
Table 2.4.1 Actual Labuhanbatu Utara Regency Government Revenues by Kind of Revenues (thousand rupiahs), 2018–2022

Jenis Pendapatan/ <i>Kind of Revenues</i>	2018	2019
(1)	(2)	(3)
<b>1. Pendapatan Asli Daerah (PAD)/<i>Regional Revenue</i></b>		
1.1 Pajak Daerah/ <i>Regional Tax</i>	23 777 583 631,43	26 316 419 960,00
1.2 Retribusi Daerah/ <i>Regional Retribution</i>	9480812321,40	14 881 014 664,50
1.3 Hasil Perusahaan Milik Daerah dan Pengelolaan Kekayaan Daerah yang Dipisahkan <i>Regional-Owned Company Revenue and Separated Management of Regional Wealth</i>	2 866 451 770,00	2 732 595 137,00
1.4 Lain-lain PAD yang Sah/ <i>Other Regional Revenue</i>	20 885 842 822,98	26 192 532 770,58
<b>2. Dana Perimbangan/<i>Balance Funds</i></b>		
2.1 Bagi Hasil Pajak/ <i>Tax Sharing Revenue</i>	35 349 065 495,00	32 849 044 481,00
2.2 Bagi Hasil Bukan Pajak/Sumber Daya Alam <i>Non-Tax Sharing Revenue/Natural Resources</i>	5 769 808 457,00	3 342 990 279,00
2.3 Dana Alokasi Umum/ <i>General Allocation Fund</i>	588 021 836 000,00	611 692 351 000,00
2.4 Dana Alokasi Khusus/ <i>Special Allocation Fund</i>	235 115 494 290,00	169 410 066 200,00
<b>3. Lain-lain Pendapatan yang Sah/<i>Other Revenue</i></b>		
3.1 Pendapatan Hibah/ <i>Grant</i>	2 000 000 000,00	12 000 000 000,00
3.2 Dana Darurat/ <i>Emergency Fund</i>	0,00	0,00
3.3 Dana Bagi Hasil Pajak dari Provinsi dan Pemerintah Daerah Lainnya/ <i>Tax Sharing Revenue from Provincial and Other Regional Governments</i>	32 541 776 416,00	56 836 065 938,00
3.4 Dana Penyesuaian dan Otonomi Daerah <i>Regional Adjustment and Autonomy Fund</i>	0,00	0,00
3.5 Bantuan Keuangan dari Provinsi atau Pemerintah Daerah Lainnya/ <i>Financial Assistance from Provincial or Other Regional Governments</i>	9 793 161 000,00	0,00
3.6 Lainnya/ <i>Others</i>	67 742 000 000,00	126 305 765 581,00
<b>Jumlah/<i>Total</i></b>	<b>1 033 343 832 203,81</b>	<b>1 082 558 846 011,08</b>

Lanjutan Tabel/Continued Table 2.4.1

Jenis Pendapatan/Kind of Revenues	2020	2021
(1)	(4)	(5)
<b>1. Pendapatan Asli Daerah (PAD)/Regional Revenue</b>		
1.1 Pajak Daerah/Regional Tax	22 137 549 427,00	58 863 185 741,21
1.2 Retribusi Daerah/Regional Retribution	13 713 581 114,00	12 223 550 828,50
1.3 Hasil Perusahaan Milik Daerah dan Pengelolaan Kekayaan Daerah yang Dipisahkan Regional-Owned Company Revenue and Separated Management of Regional Wealth	215 622 549,00	2 968 678 043,00
1.4 Lain-lain PAD yang Sah/Other Regional Revenue	17 427 342 612,23	17 192 454 996,71
<b>2. Dana Perimbangan/Balance Funds</b>		
2.1 Bagi Hasil Pajak/Tax Sharing Revenue	20 703 595 567,00	66 642 000 619,00
2.2 Bagi Hasil Bukan Pajak/Sumber Daya Alam Non-Tax Sharing Revenue/Natural Resources	3 256 387 769,00	0,00
2.3 Dana Alokasi Umum/General Allocation Fund	560 374 058 000,00	552 460 153 000,00
2.4 Dana Alokasi Khusus/Special Allocation Fund	135 193 128 593,00	176 033 927 815,00
<b>3. Lain-lain Pendapatan yang Sah/Other Revenue</b>		
3.1 Pendapatan Hibah/Grant	8 000 000 000,00	0,00
3.2 Dana Darurat/Emergency Fund	0,00	0,00
3.3 Dana Bagi Hasil Pajak dari Provinsi dan Pemerintah Daerah Lainnya/Tax Sharing Revenue from Provincial and Other Regional Governments	37 526 461 431,00	43 389 499 846,00
3.4 Dana Penyesuaian dan Otonomi Daerah Regional Adjustment and Autonomy Fund	0,00	0,00
3.5 Bantuan Keuangan dari Provinsi atau Pemerintah Daerah Lainnya/Financial Assistance from Provincial or Other Regional Governments	0,00	0,00
3.6 Lainnya/Others	147 781 325 027,00	141 515 820 041,00
<b>Jumlah/Total</b>	<b>966329052089,23</b>	<b>1 071 289 270 930,42</b>



Lanjutan Tabel/Continued Table 2.4.1

<b>Jenis Pendapatan/Kind of Revenues</b>	<b>2022*</b>
(1)	(6)
<b>1. Pendapatan Asli Daerah (PAD)/Regional Revenue</b>	
1.1 Pajak Daerah/Regional Tax	30 718 612 376,00
1.2 Retribusi Daerah/Regional Retribution	10 000 078 906,00
1.3 Hasil Perusahaan Milik Daerah dan Pengelolaan Kekayaan Daerah yang Dipisahkan <i>Regional-Owned Company Revenue and Separated Management of Regional Wealth</i>	2 535 686 754,00
1.4 Lain-lain PAD yang Sah/Other Regional Revenue	17 476 017 635,09
<b>2. Dana Perimbangan/Balance Funds</b>	
2.1 Bagi Hasil Pajak/Tax Sharing Revenue	57 374 661 172,00
2.2 Bagi Hasil Bukan Pajak/Sumber Daya Alam <i>Non-Tax Sharing Revenue/Natural Resources</i>	0,00
2.3 Dana Alokasi Umum/General Allocation Fund	551 714 973 831,00
2.4 Dana Alokasi Khusus/Special Allocation Fund	178 064 362 971,00
<b>3. Lain-lain Pendapatan yang Sah/Other Revenue</b>	
3.1 Pendapatan Hibah/Grant	23 903 222,00
3.2 Dana Darurat/Emergency Fund	0,00
3.3 Dana Bagi Hasil Pajak dari Provinsi dan Pemerintah Daerah Lainnya/Tax Sharing Revenue from Provincial and Other Regional Governments	50 906 973 352,00
3.4 Dana Penyesuaian dan Otonomi Daerah <i>Regional Adjustment and Autonomy Fund</i>	0,00
3.5 Bantuan Keuangan dari Provinsi atau Pemerintah Daerah Lainnya/Financial Assistance from Provincial or Other Regional Governments	6 845 894 072,00
3.6 Lainnya/Others	66 584 212 230,00
<b>Jumlah/Total</b>	<b>972 245 376 521,09</b>

Catatan/Note: Data 2022 adalah data unaudit/The Data of 2022 is unaudit data  
 Sumber/Source: Badan Keuangan dan Aset Daerah Kabupaten Labuhanbatu Utara/  
 Regional Financial and Asset Office of Labuhanbatu Utara Regency

Tabel  
Table 2.4.2

Realisasi Belanja Pemerintah Kabupaten Labuhanbatu Utara Menurut Jenis Belanja (ribu rupiah), 2018–2022  
Actual Labuhanbatu Utara Regency Government Expenditures by Kind of Expenditures (thousand rupiahs), 2018–2022

Jenis Pendapatan <i>Kind of Revenues</i>	2018	2019	2020
(1)	(2)	(3)	(4)
<b>1. Belanja Tidak Langsung/ <i>Indirect Expenditures</i></b>			
1.1 Belanja Pegawai/ <i>Personnel Expenditures</i>	379 960 909 295,00	396 707 276 267,00	383 483 446 937,00
1.2 Belanja Bunga/ <i>Interest Expenditures</i>	0,00	0,00	0,00
1.3 Belanja Subsidi/ <i>Subsidies Expenditures</i>	0,00	0,00	0,00
1.4 Belanja Hibah/ <i>Grant Expenditures</i>	16 634 136 693,00	21 736 550 900,00	42 509 475 240,00
1.5 Belanja Bantuan Sosial/ <i>Social Aid Expenditures</i>	5 798 000 000,00	6 566 500 000,00	7 292 000 000,00
1.6 Belanja Bagi Hasil/ <i>Sharing Fund Expenditure</i>	3 233 292 800,00	3 924 352 800,00	3 520 364 500,00
1.7 Belanja Bantuan Keuangan <i>Financial Aids Expenditures</i>	120 847 419 290,00	142 545 726 330,00	143 896 076 700,00
1.8 Belanja Tidak Terduga/ <i>Unpredicted Expenditures</i>	0,00	42 000 000,00	27 021 532 969,00
<b>2. Belanja Langsung/<i>Direct Expenditures</i></b>			
2.1 Belanja Pegawai/ <i>Personnel Expenditures</i>	12 363 754 360,00	17 461 654 900,00	22 046 516 094,00
2.2 Belanja Barang dan Jasa <i>Goods and Services Expenditures</i>	214 522 272 845,68	289 430 594 689,49	244 213 549 316,09
2.3 Belanja Modal/ <i>Capital Expenditure</i>	223 037 632 087,73	258 113 378 081,37	103 416 243 036,59
<b>Jumlah/<i>Total</i></b>	<b>976 397 417 371,41</b>	<b>1 136 528 033 967,86</b>	<b>977 399 204 792,68</b>

Lanjutan Tabel/Continued Table 2.4.2

Jenis Pendapatan Kind of Revenues	2021	2022*
(1)	(5)	(6)
<b>1. Belanja Tidak Langsung/Indirect Expenditures</b>		
1.1 Belanja Pegawai/Personnel Expenditures	425 924 547 922,99	411 761 953 372,00
1.2 Belanja Bunga/Interest Expenditures	0,00	0,00
1.3 Belanja Subsidi/Subsidies Expenditures	0,00	0,00
1.4 Belanja Hibah/Grant Expenditures	10 047 214 542,00	11 792 661 157,00
1.5 Belanja Bantuan Sosial/Social Aid Expenditures	12 028 290 567,00	12 221 700 000,00
1.6 Belanja Bagi Hasil/Sharing Fund Expenditure	5 145 854 500,00	4 518 289 100,00
1.7 Belanja Bantuan Keuangan Financial Aids Expenditures	144 457 240 399,00	125 492 317 926,00
1.8 Belanja Tidak Terduga/Unpredicted Expenditures	18 7809 870,00	18 731 031 000,00
<b>2. Belanja Langsung/Direct Expenditures</b>		
2.1 Belanja Pegawai/Personnel Expenditures	0,00	0,00
2.2 Belanja Barang dan Jasa Goods and Services Expenditures	239 356 409 391,32	255 146 543 574,00
2.3 Belanja Modal/Capital Expenditure	140 402 459 491,00	99 701 340 948,00
<b>Jumlah/Total</b>	<b>977 549 826 683,31</b>	<b>939 365 837 077,00</b>

Catatan/Note: Data 2022 adalah data unaudit/The Data of 2022 is unaudit data  
 Sumber/Source: Badan Keuangan dan Aset Daerah Kabupaten Labuhanbatu Utara/  
 Regional Financial and Asset Office of Labuhanbatu Utara Regency

3

## PENDUDUK DAN KETENAGAKERJAAN

*Population and Employment*

**Tahukah Anda?**  
*Do You Know?*



**Pada tahun 2022, jumlah penduduk Kab. Labuhanbatu Utara sebesar 390.954 orang**

*In 2022, the population of Labuhanbatu Utara Regency is 390.954*



## PENJELASAN TEKNIS

## TECHNICAL NOTES

1. Sumber utama data kependudukan adalah sensus penduduk yang dilaksanakan setiap sepuluh tahun sekali. Sensus penduduk telah dilaksanakan sebanyak enam kali sejak Indonesia merdeka, yaitu tahun 1961, 1971, 1980, 1990, 2000, dan 2010. Di dalam sensus penduduk, pencacahan dilakukan terhadap seluruh penduduk yang berdomisili di wilayah teritorial Indonesia termasuk warga negara asing kecuali anggota korps diplomatik negara sahabat beserta keluarganya. Metode pengumpulan data dalam sensus dilakukan dengan wawancara antara petugas sensus dengan responden dan juga melalui e-census. Pencatatan penduduk menggunakan konsep usual residence, yaitu konsep di mana penduduk biasa bertempat tinggal. Bagi penduduk yang bertempat tinggal tetap dicacah di mana mereka biasa tinggal, sedangkan untuk penduduk yang tidak bertempat tinggal tetap dicacah di tempat di mana mereka ditemukan petugas sensus pada malam 'Hari Sensus'. Termasuk penduduk yang tidak bertempat tinggal tetap adalah tuna wisma, awak kapal berbendera Indonesia, penghuni perahu/rumah apung, masyarakat terpencil/terasing, dan pengungsi. Bagi mereka

1. *main source of demographic data is population census, which is conducted every ten years. Population Census has been conducted six times since Indonesia's independence: 1961, 1971, 1980, 1990, 2000, and 2010. The population census enumerates all residents who domicile in the entire territory of Indonesia including foreign citizens except the diplomatic corps members and their families. The method of data collection in a population census involves interviewing respondents and conducting e-census. Enumeration of the population uses the concept of "usual residence", which is the concept of "places where people usually live". De jure was applied to the permanent residents, while de facto was applied to non-permanent residents. The permanent residents were enumerated in place where they normally live, the non-permanent residents were enumerated where they were found by the enumerators, on the night of 'Census Date'. The non permanent residents include homeless people, ship crew, boat people, remote area community, and internally displaced persons. Those who had permanent residence and had been travelling away from their home for six months or more were not enumerated in their permanent*

yang mempunyai tempat tinggal tetap dan sedang bepergian ke luar wilayah lebih dari enam bulan, tidak dicacah di tempat tinggalnya, tetapi dicacah di tempat tujuannya. Untuk tahun yang tidak dilaksanakan sensus penduduk, data kependudukan diperoleh dari hasil proyeksi penduduk. Proyeksi penduduk merupakan suatu perhitungan ilmiah yang didasarkan pada asumsi dari komponen - komponen perubahan penduduk yaitu kelahiran kematian dan migrasi. Proyeksi penduduk Indonesia 2010–2035 menggunakan data dasar penduduk hasil SP2010.

2. Penduduk Indonesia adalah semua orang yang berdomisili di wilayah teritorial Indonesia selama 6 bulan atau lebih dan atau mereka yang berdomisili kurang dari 6 bulan tetapi bertujuan menetap.
3. Laju pertumbuhan penduduk adalah angka yang menunjukkan persentase penambahan penduduk dalam jangka waktu tertentu.
4. Kepadatan penduduk adalah rasio banyaknya penduduk per kilometer persegi.
5. Kepadatan penduduk adalah rasio banyaknya penduduk per kilometer persegi. laki-laki dan penduduk perempuan pada suatu wilayah dan waktu tertentu. Biasanya dinyatakan dengan

*place, but in the place where they were during the census. For the periods where the population census is not conducted, population projection is done to estimate population during those years. The population projection is an estimate based on the demographic components, such as birth, death, and migration. Indonesia's 2010–2035 population projection used the 2010 Population Census as the base population.*

2. *The population of Indonesia are all residents of the entire territory of Indonesia who have stayed for six months or longer, and those who intended to stay more than six months even though their length of stay is less than six months.*
3. *The growth rate of population is the number that show percentage of population growth within a specified period.*
4. *Population density is ratio of population per square kilometer.*
5. *Sex ratio is the ratio of males population to females population in a given area and time, usually expressed as the number of males for every 100 females.*

- banyaknya penduduk laki-laki untuk 100 penduduk perempuan.
6. Distribusi penduduk adalah pola persebaran penduduk di suatu wilayah, baik berdasarkan batas-batas geografis maupun berdasarkan batas-batas administrasi pemerintahan.
  7. Komposisi penduduk adalah pola persebaran penduduk menurut karakteristiknya, contoh: penduduk menurut kelompok umur, penduduk menurut jenis kelamin
  8. Rumah tangga adalah seseorang atau sekelompok orang yang mendiami sebagian atau seluruh bangunan fisik/sensus dan biasanya tinggal bersama serta pengelolaan makan dari satu dapur. Yang dimaksud makan dari satu dapur adalah jika pengurusan kebutuhan sehari-harinya dikelola bersama-sama menjadi satu.
  9. Anggota rumah tangga adalah semua orang yang biasanya bertempat tinggal di suatu rumah tangga, baik yang berada di rumah pada waktu pencacahan maupun yang sementara tidak ada.
  10. Rata-rata anggota rumah tangga adalah angka yang menunjukkan rata-rata jumlah anggota rumah tangga per rumah tangga.
  11. Penduduk usia kerja adalah penduduk yang berumur 15 tahun ke atas.
  12. Angkatan kerja adalah
6. *Population distribution is the pattern of population distribution in an area, either by geographic boundaries or by government administrative boundaries.*
  7. *Population composition is the pattern of population distribution by its characteristics, example: population by age group, population by sex*
  8. *Household is an individual or group of people living in a physical/census building unit or part of it and usually commit on a common provision for food and other essentials of living. Common provision for food means one organising daily needs for all of household members.*
  9. *Household member are those who usually lives in a household regardless of their location at the time of enumeration.*
  10. *Average household size is the average number of household members per household.*
  11. *Working age population is persons of 15 years and over.*
  12. *Labor force or economically active are persons of 15 years and over,*



- penduduk usia kerja (15 tahun ke atas) yang bekerja, punya pekerjaan namun sementara tidak bekerja, dan pengangguran.
13. Bekerja adalah kegiatan ekonomi yang dilakukan oleh seseorang dengan maksud memperoleh atau membantu memperoleh pendapatan atau keuntungan dan lamanya bekerja paling sedikit 1 jam secara terus menerus dalam seminggu yang lalu (termasuk pekerja keluarga tanpa upah yang membantu dalam suatu usaha/kegiatan ekonomi).
  14. Jumlah jam kerja seluruhnya adalah jumlah jam kerja yang digunakan untuk bekerja (tidak termasuk jam kerja istirahat resmi dan jam kerja yang digunakan untuk hal-hal di luar pekerjaan).
  15. Lapangan usaha adalah bidang kegiatan dari pekerjaan/tempat bekerja di mana seseorang bekerja. Klasifikasi lapangan usaha mengikuti Klasifikasi Baku Lapangan Usaha Indonesia (KBLI) dalam 1 digit.
  16. Status Pekerjaan adalah kedudukan seseorang dalam unit usaha/kegiatan dalam melakukan pekerjaan.
  17. Berusaha sendiri tanpa dibantu orang lain adalah bekerja atau berusaha dengan menanggung risiko secara ekonomis, yaitu dengan tidak kembalinya ongkos produksi yang telah dikeluarkan dalam rangka usahanya tersebut, serta tidak menggunakan pekerja *who in the previous week were working, temporarily absent from work but having jobs, and unemployment.*
  13. *Working is economic activity conducted by a person and intended to earn income by doing work or helping to do work at least one hour continuously during the reference week (including unpaid family worker/s for any economic activity).*
  14. *Total working hours is the total hours spent by an employee to perform all jobs (excluding the time used for other activities which are not classified as work).*
  15. *15. Industry is field of a person's activity or establishment. The classification of industries follows the Indonesia Standard Industrial Classification (KBLI) in one digit.*
  16. *Employment status is the status of a person at his place of work or establishment where he was employed.*
  17. *Own-account worker is a person who works at his own risk without assisted by paid per mount worker or unpaid worker include technical job or skill job.*

- dibayar maupun pekerja tak dibayar, termasuk yang sifat pekerjaannya memerlukan teknologi atau keahlian khusus.
18. Berusaha dibantu buruh tidak tetap/buruh tidak dibayar adalah bekerja atau berusaha atas risiko sendiri, dan menggunakan buruh/pekerja tak dibayar dan atau buruh/pekerja tidak tetap.
  19. Berusaha dibantu buruh tetap/buruh dibayar adalah berusaha atas risiko sendiri dan mempekerjakan paling sedikit satu orang buruh/pekerja tetap yang dibayar.
  20. Buruh/k ar yawan/pegawai adalah seseorang yang bekerja pada orang lain atau instansi/ kantor/ perusahaan secara tetap dengan menerima upah/gaji baik berupa uang maupun barang. Buruh yang tidak mempunyai majikan tetap, tidak digolongkan sebagai buruh/karyawan, tetapi sebagai pekerja bebas. Seseorang dianggap memiliki majikan tetap jika memiliki 1 (satu) majikan (orang/rumah tangga) yang sama dalam sebulan terakhir, khusus pada sektor bangunan batasannya tiga bulan. Apabila majikannya instansi/lembaga, boleh lebih dari satu.
  21. Pekerja bebas adalah seseorang yang bekerja pada orang lain/ majikan/institusi yang tidak tetap (lebih dari 1 majikan dalam sebulan terakhir) di usaha pertanian baik berupa usaha
18. *Employer assisted by temporary workers/unpaid worker is a person who works at his own risk and assisted by temporary worker/unpaid worker.*
  19. *Employer assisted by permanent workers/paid workers is a person who does his business at her/his own risk at least one assisted by paid permanent worker.*
  20. *Employee is a person who work permanently for other people or institution/office/ company and gains some money/cash or goods as wage/salary. Labor who have no permanent employer is not categorized as a laborer/ worker/ employee but casual worker. A laborers in general is considered to have a permanent employer if he has the same employer during the past month, particularly for building construction sector is 3 months. If the employer is an institution, more than 1 (one) employer is allowed.*
  21. *Casual employee is a person who does not work permanently for other people/employer/ institution (more than 1 employer during the last 1 month) in agricultural sector, either home industry or not home*

rumah tangga maupun bukan usaha rumah tangga, ataupun di nonpertanian atas dasar balas jasa dengan menerima upah atau imbalan baik berupa uang maupun barang, dan baik dengan sistem pembayaran harian maupun borongan.

22. Pekerja tak dibayar adalah seseorang yang bekerja membantu usaha untuk memperoleh penghasilan/keuntungan yang dilakukan oleh salah seorang anggota rumah tangga atau bukan anggota rumah tangga tanpa mendapat gaji/upah baik berupa uang maupun barang.

*industry, or in non-agricultural sector based on remuneration paid with money or goods, and based on daily or contact payment system.*

22. *Unpaid worker is a person who intended to work without pay, either with money or good, in an establishment run by other members of the family, relative or neighbour.*

ULASAN

DESCRIPTION

3.1. Penduduk

Berdasarkan angka hasil Proyeksi Sensus Penduduk 2020, penduduk Kabupaten Labuhanbatu Utara berjumlah 390.954 jiwa dengan kepadatan penduduk sebesar 110,26 jiwa per Km<sup>2</sup>.

Jumlah penduduk terbanyak terdapat di kecamatan Kualuh Hulu yaitu sebanyak 76.013 jiwa dengan kepadatan penduduk 119,26 jiwa per Km<sup>2</sup>, sedangkan penduduk paling sedikit berada di kecamatan Kualuh Hilir sebanyak 35.213 jiwa dengan kepadatan penduduk 91,35 jiwa per Km<sup>2</sup>. kecamatan Kualuh Selatan merupakan kecamatan yang paling padat penduduknya dengan kepadatan 191,29 jiwa per Km<sup>2</sup> dan kecamatan Aek Natas merupakan kecamatan dengan kepadatan penduduk terkecil yaitu sebesar 57,51 jiwa per km<sup>2</sup>.

Jumlah penduduk Kabupaten Labuhanbatu Utara dengan jenis kelamin laki-laki lebih banyak dibandingkan penduduk perempuan. Pada tahun 2022 jumlah penduduk laki-laki sebesar 198 522 jiwa, sedangkan penduduk perempuan sebanyak 192 432 jiwa dengan rasio jenis kelamin sebesar 110,26.

3.2. Ketenagakerjaan

Jumlah pencari kerja yang terdaftar di Dinas Tenaga Kerja Kabupaten Labuhanbatu Utara pada tahun 2022 adalah 103 orang, yang terdiri

3.1 Population

*Based on the projection 2020 Population Census, population of Labuhanbatu Utara reached 385.869 with population density of 108,82 people per square kilometer.*

*The largest population size of Labuhanbatu Utara Regency is on Sub District of Kualuh Hulu, which is 76.013 people with population density of people 119,26 per square kilometer, on the contrary Sub District of Kualuh Hilir had the smallest population size with only 35.213 people and 90,60 people per kilometer. Sub District of Kualuh Selatan had the most population density in Labuhanbatu Utara Regency with 191,29 people per square kilometer, while Sub District of Aek Natas had the least population density with only 57,51 people per square kilometer.*

*Male population in Labuhanbatu Utara Regency is larger than female population. In 2021 the number of male population reached 198 522 compared to the number of female population of 192 432 brought on the sex ratio 110,26.*

3.2. Employment

*The number of registered job seekers in Man Power Office of Labuhanbatu Utara Regency in 2022 was 103 people, consisted of 56 males and 47 female.*

dari 56 tenaga kerja laki-laki dan 47 perempuan. Sebagian besar merupakan tamatan SLTA ke atas. Dari seluruh pencari kerja, 17 orang sudah ditempatkan.

*Most of them were Senior High School graduated. From those registered job seekers, 17 people of them were already occupied.*

<https://labuhanbatuutarakab.bps.go.id>

3.1 PENDUDUK  
POPULATION

**Tabel 3.1.1** Penduduk, Laju Pertumbuhan Penduduk, Distribusi Persentase Penduduk, Kepadatan Penduduk, Rasio Jenis Kelamin Penduduk Menurut Kecamatan di kabupaten Labuhanbatu Utara, 2022  
Population, Population Growth Rate, Percentage Distribution of Population, Population Density, and Population Sex Ratio by Subdistrict in Labuhanbatu regency, 2022

Kecamatan Subdistrict	Penduduk (ribu) Population (thousand)	Laju Pertumbuhan Penduduk per Tahun 2019–2020(%) Annual Population Growth Rate 2019–2020 (%)
(1)	(2)	(3)
010 NA IX-X	59 024	1,45
020 Marbau	42 953	1,00
030 Aek Kuo	36 999	2,06
040 Aek Natas	38 994	1,32
050 Kualuh selatan	65 903	1,38
060 Kualuh Hilir	35 213	0,92
070 Kualuh Hulu	76 013	1,37
080 Kualuh Leidong	35 855	1,93
<b>Labuhanbatu Utara</b>	<b>390 954</b>	<b>1,41</b>

Lanjutan Tabel/*Continued Table 3.1.1*

<b>Kecamatan Subdistrict</b>	<b>Persentase Penduduk Percentage of Total Population</b>	<b>Kepadatan Penduduk per km<sup>2</sup> Population Density per sq.km</b>
(1)	(4)	(5)
010 NA IX-X	15,09	106,54
020 Marbau	10,99	120,69
030 Aek Kuo	9,46	147,88
040 Aek Natas	9,97	57,51
050 Kualuh selatan	16,86	191,29
060 Kualuh Hilir	9,01	91,35
070 Kualuh Hulu	19,44	119,26
080 Kualuh Leidong	9,17	105,36
<b>Labuhanbatu Utara</b>	<b>100</b>	<b>110,26</b>

Lanjutan Tabel/*Continued Table* 3.1.1

Kecamatan <i>Subdistrict</i>	Rasio Jenis Kelamin Penduduk <i>Population Sex Ratio</i>
(1)	(6)
010 NA IX-X	103,36
020 Marbau	100,81
030 Aek Kuo	106,28
040 Aek Natas	101,35
050 Kualuh selatan	102,510
060 Kualuh Hilir	105,38
070 Kualuh Hulu	103,16
080 Kualuh Leidong	103,53
<b>Labuhanbatu Utara</b>	<b>103,16</b>

Catatan/*Note*: ...

Sumber/*Source*: BPS Kabupaten Labuhanbatu Utara  
*BPS-Statistics of Labuhanbatu Utara Regency*



Tabel 3.1.2 Jumlah Penduduk Menurut Kelompok Umur dan Jenis Kelamin di Kabupaten Labuhanbatu Utara 2022  
Table Population by Age Groups and Sex in Labuhanbatu Utara Regency, 2022

Kelompok Umur Age Groups	Jenis Kelamin/Sex		
	Laki-Laki Male	Perempuan Female	Jumlah Total
(1)	(2)	(3)	(4)
0–4	19 469	18 509	37 978
5–9	19 508	18 879	38 387
10–14	18 791	18 231	37 022
15–19	18 938	17 831	36 769
20–24	18 362	17 373	35 735
25–29	17 902	17 235	35 137
30–34	16 886	15 587	32 473
35–39	14 601	13 795	28 396
40–44	13 123	12 656	25 779
45–49	11 185	10 700	21 885
50–54	9 054	9 044	18 098
55–59	7 475	7 780	15 255
60–64	5 699	6 173	11 872
65–69	4 014	4 326	8 340
70–74	2 035	2 374	4 409
75+	1 480	1 939	3 419
<b>Labuhanbatu Utara</b>	<b>198 522</b>	<b>192 432</b>	<b>390 954</b>

Catatan/Note: ...

Sumber/Source: BPS Kabupaten Labuhanbatu Utara  
BPS-Statistics of Labuhanbatu Utara Regency

Tabel 3.1.3  
Table

Jumlah Penduduk Menurut Jenis Kelamin dan Kecamatan di Kabupaten Labuhanbatu Utara 2022  
Number of Population by Sex and Subdistrict in Labuhanbatu Utara Regency, 2022

Kecamatan Subdistrict	Laki-Laki Population Sex Ratio	Perempuan Female	Jumlah Total
(1)	(2)	(3)	(4)
010 NA IX-X	30 001	29 023	59 024
020 Marbau	21 564	21 389	42 953
030 Aek Kuo	19 063	17 936	36 999
040 Aek Natas	19 628	19 366	38 994
050 Kualuh selatan	33 360	32 543	65 903
060 Kualuh Hilir	18 068	17 145	35 213
070 Kualuh Hulu	38 599	37 414	76 013
080 Kualuh Leidong	18 239	17 616	35 855
<b>Labuhanbatu Utara</b>	<b>198 522</b>	<b>192 432</b>	<b>390 954</b>

Catatan/Note: ...  
Sumber/Source: BPS Kabupaten Labuhanbatu Utara  
BPS-Statistics of Labuhanbatu Utara Regency

Tabel 3.1.4 Proporsi Penduduk Perempuan Usia 10 Tahun Ke Atas yang Pernah Kawin Menurut Usia Perkawinan di Kabupaten Labuhanbatu Utara, 2018 - 2022  
 Table 3.1.4 Proportion of Married Women Age 10 Years Old and Over by Age at First Marriage in Labuhanbatu Utara Regency, 2022

Usia Perkawinan Pertama Age of First Marriage	2018	2019	2020	2021	2022
(1)	(2)	(3)	(4)	(5)	(6)
<16	--	6,00	--	--	--
16 - 24	--	80,30	--	--	--
25+	--	13,70	--	--	--
<b>Singular Mean at First Marriage (SMAM)</b>	--	20,54	--	--	--

Catatan/Note: Data Tahun 2022 Tidak Tersedia/ The data in 2022 is not available

Sumber/Source: BPS Kabupaten Labuhanbatu Utara/BPS-Statistics of Labuhanbatu Utara Regency,

Tabel 3.1.5  
Table

Persentase Penduduk Usia 10 Tahun Ke Atas Menurut Usia Perkawinan di Kabupaten Labuhanbatu Utara, 2022  
Proportion of Married Women Age 10 Years Old and Over by Age at First Marriage in Labuhanbatu Utara Regency,

Usia Perkawinan Pertama Age of First Marriage	Belum Kawin	Kawin	Cerai
(1)	(2)	(3)	(4)
Laki - laki/ <i>Male</i>	40,88	57,58	1,54
Perempuan/ <i>Female</i>	31,94	59,75	8,31
<b>Labuhanbatu Utara</b>	36,47	58,65	4,88

Catatan/Note: ...

Sumber/Source: BPS Kabupaten Labuhanbatu Utara (Publikasi Statkesra)/  
BPS-Statistics of Labuhanbatu Utara Regency (Statkesra Publication),

### 3.2 KETENAGAKERJAAN EMPLOYMENT

Tabel 3.2.1 Jumlah Penduduk Berumur 15 Tahun Keatas Menurut Jenis Kegiatan Selama Seminggu yang Lalu dan Jenis Kelamin di Kabupaten Labuhanbatu Utara, 2022  
Table 3.2.1 Population Aged 15 Years and Over by Type of Activity During The Previous Week and Sex in Labuhanbatu Utara Regency, 2022

Kegiatan Utama <i>Main Activity</i>	Jenis Kelamin/Sex		
	Laki-Laki <i>Male</i>	Perempuan <i>Female</i>	Laki-Laki+ Perempuan <i>Male+Female</i>
(1)	(2)	(3)	(4)
<b>I. Angkatan Kerja/Economically Active</b>			
1. Bekerja/ <i>Working</i>	114 766	51 809	51 923
2. Pengangguran Terbuka/ <i>Unemployment</i>	2 469	4 023	6 492
<b>II. Bukan Angkatan Kerja/Not Economically Active</b>			
1. Sekolah/ <i>Attending School</i>	9 662	10 800	20 462
2. Mengurus Rumah Tangga/ <i>Housekeeping</i>	1 465	58 589	60 054
3. Lainnya/ <i>Others</i>	5 695	5 705	11 400
<b>Jumlah/Total</b>	<b>134 057</b>	<b>130 926</b>	<b>264 983</b>

Catatan/Note:

Sumber/Source: BPS, Survei Angkatan Kerja Nasional (Sakernas) Agustus/BPS-Statistics Indonesia, August National Labor Force Survey

Tabel 3.2.2  
Table

Penduduk Berumur 15 Tahun ke Atas Menurut Pendidikan Tertinggi yang Ditamatkan dan Jenis Kegiatan Selama Seminggu yang Lalu di Kabupaten Labuhanbatu Utara, 2022

Population 15 Years of Age and Over by Educational Attainment and Type of Activity During the Previous Week in Labuhanbatu Utara, 2022

Pendidikan Tertinggi yang Ditamatkan <sup>1</sup> <i>Educational Attainment<sup>1</sup></i>	Angkatan Kerja/ <i>Economically Active</i>			Persentase Bekerja terhadap Angkatan Kerja <i>Percentage of Working to Economically Active</i>
	Bekerja <i>Working</i>	Pengangguran <sup>2</sup> <i>Unemployment<sup>2</sup></i>	Jumlah Angkatan Kerja <i>Total of Economically Active</i>	
(1)	(2)	(3)	(4)	(5)
0	--	--	--	--
1	--	--	--	--
2	--	--	--	--
3	--	--	--	--
4	--	--	--	--
5	--	--	--	--
<b>Jumlah/Total</b>	--	--	--	--

Lanjutan Tabel/*Continued Table 3.2.2*

Pendidikan Tertinggi yang Ditamatkan <sup>1</sup> <i>Educational Attainment<sup>1</sup></i>	Bukan Angkatan Kerja <i>Not Economically Active</i>	Jumlah Total	Persentase Angkatan Kerja terhadap Penduduk Usia Kerja <i>Percentage of Economically Active to Working Age Population</i>
(1)	(6)	(7)	(8)
0	--	--	--
1	--	--	--
2	--	--	--
3	--	--	--
4	--	--	--
5	--	--	--
<b>Jumlah/Total</b>	--	--	--

Catatan/Note: <sup>1</sup> 0. ≤ Sekolah Dasar (SD)/≤ *Primary School*  
 1. Sekolah Menengah Pertama/*Junior High School*  
 2. Sekolah Menengah Atas/*Senior High School*  
 3. Perguruan Tinggi/*Collage*

<sup>2</sup> 1. Mencari pekerjaan/*Looking for work*  
 2. Mempersiapkan usaha/*Establishing a new business/firm*  
 3. Merasa tidak mungkin mendapat pekerjaan/*Feeling hopeless in looking for work (discouraged job seekers)*  
 4. Sudah punya pekerjaan tetapi belum mulai bekerja/*Having job already but not starting to work yet*  
 Data 2022 tidak tersedia/*2022 data not available*

Sumber/Source: BPS, Survei Angkatan Kerja Nasional (Sakernas) Agustus/BPS-Statistics Indonesia, August National Labor Force Survey

Tabel 3.2.3  
Table

Penduduk Berumur 15 Tahun Ke Atas yang Bekerja Selama Seminggu yang Lalu Menurut Status Pekerjaan Utama dan Jenis Kelamin di Kabupaten Labuhanbatu Utara, 2022  
Population 15 Years of Age and Over who Worked During The Previous Week by Main Employment Status and Sex in Labuhanbatu Utara Regency, 2022

<b>Status Pekerjaan Utama Main Employment Status</b>	<b>Laki-Laki Male</b>	<b>Perempuan Female</b>	<b>Jumlah Total</b>
(1)	(2)	(3)	(4)
Berusaha sendiri <i>Own account worker</i>	14 426	12 099	26 525
Berusaha dibantu buruh tidak tetap/buruh tidak dibayar <i>Employer assisted by temporary worker/unpaid worker</i>	10 277	7 295	17 572
Berusaha dibantu buruh tetap/buruh dibayar <i>Employer assisted by permanent worker/paid worker</i>	11 294	2 310	13 604
Buruh/Karyawan/Pegawai/ <i>Employee</i>	47 846	15 696	63 542
Pekerja bebas <i>Casual worker</i>	21 587	3 148	24 735
Pekerja keluarga/tak dibayar <i>Family worker/unpaid worker</i>	9 336	11 261	20 597
<b>Jumlah/Total</b>	<b>114 766</b>	<b>51 809</b>	<b>166 575</b>

Catatan/Note: ...

Sumber/Source: BPS, Survei Angkatan Kerja Nasional (Sakernas) Agustus/BPS-Statistics Indonesia, August National Labor Force Survey



Tabel 3.2.4 Penduduk Berumur 15 Tahun Ke Atas Menurut Jenis Kegiatan Utama di Kabupaten Labuhanbatu Utara, 2019 - 2022  
 Population Aged 15 Years Old and Over by Type of Main Activity in Labuhanbatu Utara Regency, 2019 - 2022

Kegiatan Utama Main Activity	2019	2020	2021	2022
(1)	(2)	(3)	(4)	(5)
<b>I. Angkatan Kerja/Economically Active</b>				
1. Bekerja/Working	152 549	163 831	162 113	166 575
2. Pengangguran Terbuka/Unemployment	9 466	11 999	9 863	6.492
<b>II. Bukan Angkatan Kerja/Not Economically Active</b>				
1. Sekolah/Attending School	80920	22143	--	20 462
2. Mengurus Rumah Tangga/ Housekeeping	21969	51469	--	60 054
3. Lainnya/Others	8817	8817	--	11400
<b>Jumlah/Total</b>	<b>273 721</b>	<b>258 259</b>	<b>171 976</b>	<b>264 983</b>
<b>Tingkat Partisipasi Angkatan Kerja (TPAK)</b>	<b>66,69</b>	<b>68,08</b>	<b>65,73</b>	<b>65,31</b>
<b>Tingkat Pengangguran Terbuka</b>	<b>5,84</b>	<b>6,82</b>	<b>5,73</b>	<b>3,75</b>

Catatan/Note: ...

Sumber/Source: BPS, Survei Angkatan Kerja Nasional (Sakernas) Agustus/BPS-Statistics Indonesia, August National Labor Force Survey

Tabel  
Table 3.2.5

Penduduk Berumur 15 Tahun Ke Atas yang Bekerja Menurut Kelompok Umur dan Jenis Kelamin di Kabupaten Labuhanbatu Utara, 2022  
Number of Population Aged 15 Years Old and Over Who Worked by Age Group and Sex in Labuhanbatu Utara Regency, 2022

Kelompok Umur Age Groups	Jenis Kelamin/Sex		
	Laki-Laki Male	Perempuan Female	Jumlah Total
(1)	(2)	(3)	(4)
0-4	--	--	--
5-9	--	--	--
10-14	--	--	--
15-19	--	--	--
20-24	--	--	--
25-29	--	--	--
30-34	--	--	--
35-39	--	--	--
40-44	--	--	--
45-49	--	--	--
50-54	--	--	--
55-59	--	--	--
60-64	--	--	--
65-69	--	--	--
70-74	--	--	--
75+	--	--	--
<b>Labuhanbatu Utara</b>	--	--	--

Catatan/Note: Data 2022 tidak tersedia/ 2022 data not available

Sumber/Source: BPS, Survei Angkatan Kerja Nasional (Sakernas) Agustus/BPS-Statistics Indonesia, August National Labor Force Survey

Tabel 3.2.6 Jumlah Penduduk Berumur 15 Tahun Ke Atas Berstatus Pengangguran Terbuka Menurut Tingkat Pendidikan yang Ditamatkan dan Jenis Kelamin di Kabupaten Labuhanbatu Utara, 2022  
 Number of Job Applicants by Education and Sex in Labuhanbatu Utara Regency, 2022

Pendidikan Tertinggi yang Ditamatkan <sup>1</sup> <i>Educational Attainment<sup>1</sup></i>	Jenis Kelamin/Sex		
	Laki - Laki <i>Male</i>	Perempuan <i>Female</i>	Jumlah Total
(1)	(2)	(3)	(4)
0	--	--	--
1	--	--	--
2	--	--	--
3	--	--	--
4	--	--	--
5	--	--	--
<b>Jumlah/Total</b>	--	--	--

Catatan/Note: <sup>1</sup> 0. ≤ Sekolah Dasar (SD)/≤ *Primary School*  
 1. Sekolah Menengah Pertama/*Junior High School*  
 2. Sekolah Menengah Atas/*Senior High School*  
 3. Perguruan Tinggi/*Collage*  
<sup>2</sup> 1. Mencari pekerjaan/*Looking for work*  
 2. Mempersiapkan usaha/*Establishing a new business/firm*  
 3. Merasa tidak mungkin mendapat pekerjaan/*Feeling hopeless in looking for work (discouraged job seekers)*  
 4. Sudah punya pekerjaan tetapi belum mulai bekerja/*Having job already but not starting to work yet*  
 Data 2022 tidak tersedia/ *2022 data not available*

Sumber/Source: BPS, Survei Angkatan Kerja Nasional (Sakernas) Agustus/BPS-Statistics Indonesia, August National Labor Force Survey

Tabel 3.2.7  
Table

Banyaknya Pencari Kerja yang Terdaftar dan yang Dapat Ditempatkan Menurut Tingkat Pendidikan yang Ditamatkan dan Jenis Kelamin di Kabupaten Labuhanbatu Utara, 2022  
Number of Registered Job Applicants and Occupied by Education Level and Sex, 2022

Pendidikan Tertinggi yang Ditamatkan <i>Educational Attainment</i>	Terdaftar/ <i>Registered</i>			Ditempatkan/ <i>Occupied</i>		
	Laki - Laki <i>Male</i>	Perempuan <i>Female</i>	Jumlah <i>Total</i>	Laki - Laki <i>Male</i>	Perempuan <i>Female</i>	Jumlah <i>Total</i>
(1)	(2)	(3)	(4)	(6)	(7)	(8)
SD ke bawah	4	5	9	-	-	-
SMP	5	61	66	-	-	-
SMA ke atas	55	235	290	-	-	-
<b>Jumlah/Total</b>	64	596	365	-	-	-

Catatan/Note: -

Sumber/Source: Dinas Ketenagakerjaan dan Perindustrian Kabupaten Labuhanbatu Utara  
*Labor and Industrial Service of Labuhanbatu Utara Regency*

Tabel 3.2.7 Jumlah Peserta Latihan Kerja Menurut Kejuruan di Kabupaten Labuhanbatu Utara, 2022  
 Table Number of Vocational Trainee by Vocation in Labuhanbatu Utara Regency, 2022

Kejuruan Vocation	Jumlah Total
(1)	(6)
1. Menjahit Pakaian/Knitting Clothes	16
2. Administrasi Perkantoran/Office Administration	-
3. Teknologi Informasi dan Komputer/Information Technology and Computer	-
4. Teknik Refrgeration/Refrigeration	-
5. Pariwisata, Bakery dan Perhotelan/Tourism, Bakery, and Hospitality	-
6. Pelatihan Barista/Barista Training	8
<b>Labuhanbatu Utara</b>	<b>24</b>


Catatan/Note: -

Sumber/Source: Dinas Ketenagakerjan dan Perindustrian Kabupaten Labuhanbatu Utara  
 Labor and Industrial Service of Labuhanbatu Utara Regency

4

**SOSIAL DAN KESEJAHTERAAN  
RAKYAT**  
*Social and Welfare*

**Tahukah Anda?**  
*Do You Know?*



**Pada tahun 2022, jumlah sekolah dasar di Kab. Labuhanbatu Utara sebanyak 293, 42 diantaranya merupakan swasta**  
*In 2022, the number of elementary schools in Kab. North Labuhanbatu as many as 293, 42 of them are private*

Sumber: Dinas Pendidikan Kabupaten Labuhanbatu Utara/ North Labuhanbatu District Education Office



## PENJELASAN TEKNIS

1. Tidak/belum pernah sekolah adalah mereka yang tidak pernah atau belum pernah terdaftar dan tidak pernah atau belum pernah aktif mengikuti pendidikan di suatu jenjang pendidikan formal. Termasuk juga yang tamat/belum tamat taman kanak-kanak tetapi tidak melanjutkan ke sekolah dasar.
2. Masih bersekolah adalah mereka yang terdaftar dan aktif mengikuti pendidikan formal dan nonformal (Paket A, B, atau C), baik pendidikan dasar, menengah maupun pendidikan tinggi. Bagi mahasiswa yang sedang cuti dianggap masih bersekolah.
3. Tidak bersekolah lagi adalah mereka yang pernah terdaftar dan aktif mengikuti pendidikan di suatu jenjang pendidikan formal dan nonformal (Paket A, B, atau C), tetapi pada saat pencacahan tidak lagi terdaftar dan tidak aktif mengikuti pendidikan.
4. Tamat sekolah adalah menyelesaikan pelajaran yang ditandai dengan lulus ujian akhir pada kelas atau tingkat terakhir suatu jenjang pendidikan di sekolah negeri maupun swasta dengan mendapatkan tanda tamat belajar/ijazah. Seseorang yang belum mengikuti pelajaran pada kelas tertinggi tetapi telah mengikuti ujian akhir dan lulus dianggap tamat sekolah.

## TECHNICAL NOTES

1. *Not/never attending school is someone who has never attended or never been registered in a formal education, such as primary, secondary, and tertiary education. Those who just completed kindergarten are considered as never attended school*
2. *Attending school is someone who is currently attending primary, secondary, or tertiary education, including package A, package B, or package C. College student who postpones his/her study is considered as attending school.*
3. *Not attending school anymore is someone who had enrolled and participated in formal and non-formal education in the past including package A, package B, or package C, but currently does not attend school.*
4. *Completed particular level of education is someone who has completed particular level of education in private or public school and accepting graduation certificate. Someone who has never attended the highest grade but passed the final exam is considered as completed particular level of education.*



5. Dapat membaca dan menulis artinya dapat membaca dan menulis kata-kata/kalimat sederhana dengan suatu aksara tertentu.
  6. Jenjang Pendidikan Formal terdiri atas pendidikan dasar, pendidikan menengah, dan pendidikan tinggi. Jenis pendidikan yang diajarkan mencakup pendidikan umum, kejuruan, akademik, profesi, vokasi, keagamaan, dan khusus.
    - a. Pendidikan Dasar berbentuk Sekolah Dasar (SD) dan Madrasah Ibtidaiyah (MI) atau bentuk lain yang sederajat serta Sekolah Menengah Pertama (SMP) dan Madrasah Tsanawiyah (MTs), atau bentuk lain yang sederajat.
    - b. Pendidikan Menengah berbentuk Sekolah Menengah Atas (SMA), Madrasah Aliyah (MA), Sekolah Menengah Kejuruan (SMK), dan Madrasah Aliyah Kejuruan (MAK), atau bentuk lain yang sederajat.
    - c. Pendidikan Tinggi merupakan jenjang pendidikan setelah pendidikan menengah yang mencakup program pendidikan diploma, sarjana, magister, spesialis, dan doktor yang diselenggarakan oleh perguruan tinggi. Perguruan tinggi dapat berbentuk akademi, politeknik, sekolah tinggi, institut, atau universitas
  7. Rumah Sakit adalah tempat pemeriksaan dan perawatan
5. *Able to read and write is the ability to read and write at least a simple sentence in any letter of alphabets.*
  6. *The Formal Education Level consists of primary education, secondary education, and high education. The kind of education that taught consists of general education, vocational, academic, professional, religious, and specific education.*
    - a. *The Primary Education consists of Elementary School and Islamic Elementary School or other equivalent forms and Junior High School and MTs, or other equivalent forms.*
    - b. *The Secondary Education consists of the senior high school, MA, Vocational School, and Vocational Madrasah Aliyah, or other equivalent forms.*
    - c. *The High Education consists of the education level after the secondary education that consists of diplomas, bachelor, master, specialist, and doctoral degrees that are held by the college. The colleges can be academy, polytechnic, high school, institute, or university.*
  7. *Hospital is a place for health check, usually controlled/supervised by*

kehatan, biasanya berada di bawah pengawasan dokter/tenaga medis, yang melayani penderita yang sakit untuk berobat rawat jalan atau rawat inap.

8. Rumah Sakit Bersalin adalah rumah sakit khusus untuk persalinan, dilengkapi pelayanan spesialis pemeriksaan kehamilan, persalinan, rawat inap dan rawat jalan ibu dan anak yang berada di bawah pengawasan dokter spesialis kandungan.
9. Rumah Bersalin adalah sarana pelayanan kesehatan dengan izin sebagai rumah bersalin, dilengkapi pelayanan pemeriksaan kehamilan, persalinan serta pemeriksaan ibu dan anak yang berada di bawah pengawasan bidan senior.
10. Poliklinik adalah sarana kesehatan yang dipakai untuk pelayanan berobat jalan, biasanya berada di bawah pengawasan dokter/tenaga medis.
11. Puskesmas (Pusat Kesehatan Masyarakat) adalah unit pelaksan teknis dinas kesehatan kabupaten/kota yang mempunyai fungsi utama sebagai penyelenggara pelayanan kesehatan tingkat pertama. wilayah kerja puskesmas maksimal adalah satu kecamatan dan untuk dapat menjangkau wilayah kerjanya, puskesmas mempunyai jaringan pelayanan yang meliputi unit Puskesmas Pembantu (Pustu),

*doctors/medical personnel to serve the ill patients to get outpatient or inpatient treatment services.*

8. *Maternity Hospital is a specialized hospital for childbirth, has specialist inspection service to pregnancy, childbirth, hospitalization and outpatient for mothers and children that is under the supervision of an obstetrician.*
9. *Maternity House is health care facility with a license as a maternity house, equipped with prenatal care, childbirth and examination of mothers and children which is under the supervision of a senior midwife.*
10. *Polyclinic is a health facility in which to get outpatient services, usually under the control of doctor/medical personnel.*
11. *Public Health Center is technical implementation unit of regency health department that have the primary function as a first-level health care providers. The working area standard of public health center is one Sub District and to reach their working areas, public health centers have a service network covering subsidiary of public health center, mobile public health center units, and midwife units (Regulation of the Minister*

- unit Puskesmas Keliling (Puskel), dan unit bidan desa/komunitas (Peraturan Menteri Kesehatan RI No. 75 Tahun 2016 Tentang Pusat Kesehatan Masyarakat).
12. Apotek adalah suatu tempat tertentu yang digunakan untuk melakukan pekerjaan kefarmasian, dan penyaluran/ penjualan obat atau bahan farmasi dan perbekalan kesehatan lainnya kepada masyarakat yang dikelola oleh tenaga apoteker (Peraturan Menteri Kesehatan RI No. 1332 Tahun 2002 Tentang Perubahan Atas Peraturan Menteri Kesehatan RI No. 922/MENKES/PER/X/1993 Tentang Ketentuan dan Tata Cara Pemberian Izin Apotek).
  13. Imunisasi adalah memasukkan kuman atau racun penyakit tertentu yang sudah dilemahkan (vaksin) ke dalam tubuh dengan cara disuntik atau diminum (diteteskan dalam mulut) dengan maksud agar terjadi kekebalan tubuh terhadap penyakit tersebut
  14. Keluhan adalah keadaan yang mengalami gangguan kesehatan atau kejiwaan, baik karena penyakit akut, penyakit kronis, kecelakaan, kriminal, atau hal lain
  15. BCG (Bacillus Calmette Guerin) merupakan vaksinasi untuk mencegah penyakit TBC, diberikan pada bayi baru lahir atau anak dengan suntikan pada kulit pangkal lengan atas. Bekas suntikan kemudian akan membentuk tonjolan kecil
- of Health of Indonesia Number 75 Year 2016 about Public Health Center).*
12. *Pharmacy is a specific place that is used for pharmaceutical jobs, and distribution/sale of drugs/ pharmaceuticals and other medical supplies to people that are administered by trained pharmacist (Regulation of the Minister of Health of Indonesia Number 1332 Year 2002 about the Changes of Regulation of the Minister of Health of Indonesia Number 922/MENKES/PER/X/1993 about Pro-vision and Procedures for Administration of Licensed Pharmacies).*
  13. *Immunization is putting enervated microbe of a certain disease into human body by injection or drinking (dropping into mouth) to make the body immune to that disease.*
  14. *Health complaint is a condition where a person has health or mental problems because of acute illness, chronically illness, accident, crimes, or others.*
  15. *BCG (Bacillus Calmette Guerin) is a vaccine to prevent TBC disease, given to newborns or children, by injection at the base of the skin of the upper arm. Injection site will form little bumps of scar tissue in the skin of the upper arm. BCG injections given to children 1 times.*

- jaringan parut pada kulit lengan atas. Suntikan BCG diberikan kepada anak sebanyak 1 kali.
16. DPT (Difteri, Pertusis, Tetanus) merupakan vaksin untuk mencegah penyakit Difteri, Pertusis, dan Tetanus yang diberikan pada bayi berumur 3 bulan ke atas, dengan suntikan pada paha, diulang 1 bulan dan 2 bulan kemudian, sehingga suntikan imunisasi DPT lengkap pada balita berjumlah 3 kali (kadang-kadang selang waktu antar suntikan bisa lebih dari 1 bulan).
  17. Status penguasaan bangunan tempat tinggal milik sendiri adalah jika tempat tinggal tersebut pada waktu pencacahan betul-betul sudah milik kepala rumah tangga atau salah seorang anggota rumah tangga. Rumah yang dibeli secara angsuran melalui kredit bank atau rumah dengan status sewa beli dianggap rumah milik sendiri.
  18. Bencana Alam adalah peristiwa atau serangkaian peristiwa yang mengancam dan mengganggu kehidupan / penghidupan masyarakat yang disebabkan oleh faktor alam antara lain berupa gempa bumi, tsunami, gunung meletus, banjir, kekeringan, angin topan, dan tanah longsor sehingga mengakibatkan kerugian materi maupun non-materi.
  19. Korban meninggal adalah orang
16. *DPT (Diphtheria, Pertussis, Tetanus) is a vaccine to prevent the diphtheria, pertussis, and tetanus disease, given to infants aged 3 months and above, with a shot in the thigh, repeated one month and two months later, so that the complete DPT immunization shots at toddler totaling 3 times (sometimes the time interval between injections can be more than 1 month).*
  17. *Own ownership property status is a status of dwelling occupied belongs to the head of household or one of the household member. Houses bought through bank credit or houses with leasing status were also categorized as an own property.*
  18. *Natural Disaster is an event or series of events that threaten and disrupt the lives and livelihoods caused by natural factors such as: earthquake, tsunami, volcanic eruption, flood, flash flood, drought, typhoon/cyclone, and landslide so it can lead to result in loss of material and non-material.*
  19. *Fatality is a person reported killed*

- yang dilaporkan tewas atau meninggal dunia akibat bencana.
20. 20. Korban hilang adalah orang yang dilaporkan hilang atau tidak ditemukan atau tidak diketahui keberadaannya setelah terjadi bencana.
  21. Korban luka/sakit adalah orang yang mengalami luka-luka atau sakit, dalam keadaan luka ringan, luka sedang maupun luka parah/berat, baik yang berobat jalan maupun rawat inap.
  22. Rusak Berat adalah kriteria kerusakan yang mengakibatkan bangunan roboh atau sebagian besar komponen struktur rusak.
  23. Rusak sedang adalah kriteria kerusakan yang mengakibatkan sebagian kecil komponen struktur rusak, dan komponen penunjang rusak namun bangunan masih tetap berdiri.
  24. Rusak ringan adalah kriteria kerusakan yang mengakibatkan sebagian komponen struktur retak (struktur masih bisa digunakan) dan bangunan masih tetap berdiri.
  25. Untuk mengukur kemiskinan, BPS menggunakan konsep kemampuan memenuhi kebutuhan dasar (basic needs approach). Dengan pendekatan ini, kemiskinan dipandang sebagai ketidakmampuan dari sisi ekonomi untuk memenuhi kebutuhan dasar makanan dan bukan makanan yang diukur dari sisi pengeluaran. Metode yang
- or death in the wake of a disaster.*
20. *Missing person is a person reported missing or who cannot be located or who cannot be accounted for in the wake of a disaster.*
  21. *Casualty is a person suffering injury or illness, in a state of light injury, moderate injury, or heavy injury, which is undergoing treatment as either an outpatient or inpatient.*
  22. *Severely damaged is the criteria of damage that resulted most buildings collapsed or damaged its structural components.*
  23. *Damaged is the criteria of damage that resulted defective fraction of structural components and supporting components damaged, but the building still stands.*
  24. *Lightly damaged is the criteria of damage that resulted partially cracked structural components, but the structure still can be used and the building still stands.*
  25. *To measure poverty, BPS-Statistics Indonesia has used the concept of basic needs approach. Therefore, poverty is viewed as economic inability to fulfill food and non-food basic needs which are measured by consumption/expenditure. The method used is calculating poverty line, which consists of two components that are Food Poverty Line (FPL) and Non-Food Poverty*

digunakan adalah menghitung Garis Kemiskinan (GK), yang terdiri dari dua komponen yaitu Garis Kemiskinan Makanan (GKM) dan Garis Kemiskinan Non-Makanan (GKNM). Penghitungan Garis Kemiskinan dilakukan secara terpisah untuk daerah perkotaan dan perdesaan.

26. Penduduk miskin adalah penduduk yang memiliki rata-rata pengeluaran per kapita per bulan di bawah Garis Kemiskinan.
27. Garis Kemiskinan Makanan (GKM) merupakan nilai pengeluaran kebutuhan minimum makanan yang disetarakan dengan 2.100 kkalori per kapita per hari. Garis Kemiskinan Non Makanan (GKNM) adalah kebutuhan minimum untuk perumahan, sandang, pendidikan, kesehatan, dan kebutuhan dasar lainnya.
28. Indeks Pembangunan Manusia (IPM) menjelaskan bagaimana penduduk dapat mengakses hasil pembangunan dalam memperoleh pendapatan, kesehatan, pendidikan dan sebagainya. IPM diperkenalkan oleh UNDP pada tahun 1990 dan dipublikasikan secara berkala dalam laporan tahunan Human Development Report (HDR). IPM dibentuk oleh 3 (tiga) dimensi dasar: Umur panjang dan hidup sehat; pengetahuan; dan standar hidup layak.

*Line (NFPL). The poverty line was calculated separately for urban and rural areas.*

26. *A person whose expenditure per capita per month is below the poverty line is considered to be poor.*
27. *The Food Poverty Line refers to the daily minimum requirement of 2,100 kcal per capita per day. The Non-Food Poverty Line refers to the minimum requirement for household necessities for clothing, education, health, and other basic individual needs.*
28. *The Human Development Index (HDI) explains how people can access development results in obtaining income, health, education and so forth. HDI was introduced by United Nations Development Programme (UNDP) in 1990 and published periodically in the annual report of the Human Development Report. HDI was formed by three basic dimensions: a long and healthy life; knowledge; and a decent standard of living.*

ULASAN	DESCRIPTION
<p>4.1. Pendidikan</p> <p>Pada tahun 2022/2023, jumlah Sekolah Dasar yang ada di Kabupaten Labuhanbatu Utara sebanyak 293 unit, dengan 2.809 orang guru dan 41.198 murid.</p> <p>Sekolah Menengah Pertama yang ada sebanyak 52 unit, dengan 873 orang guru dan 12.019 murid.</p> <p>Sekolah Menengah Atas yang ada sebanyak 17 unit, dengan 488 orang guru dan 8.418 murid.</p>	<p><i>4.1 Education</i></p> <p><i>n the year of 2022/2023, there were 292 Primary Schools with 2.991 teachers and 42.612 students.</i></p> <p><i>There were 52 Junior High Schools with 873 teachers and 12.019 students</i></p> <p><i>There were 17 Senior High Schools with 488 teachers and 8.418 students.</i></p>
<p>4.2. Kesehatan</p> <p>Di Kabupaten Labuhanbatu Utara, terdapat 6 Rumah Sakit, 17 Puskesmas, 59 puskesmas pembantu yang tersebar di 8 kecamatan.</p>	<p><i>4.2. Health and Family Planning</i></p> <p><i>There were 6 Hospital, 17 Public Health Center,, 59 Subsidiary of Public Health Center, in Labuhanbatu Utara Regency that spreads over 8 Sub Districts.</i></p>
<p>4.3. Agama dan Sosial Lainnya</p> <p>Jumlah sarana ibadah bagi umat beragama di Kabupaten Labuhanbatu Utara cukup memadai. Pada tahun 2022, jumlah mesjid ada 442 bangunan, musholla 89 bangunan, dan gereja 271 bangunan.</p>	<p><i>4.3 Religion and other Social Affairs</i></p> <p><i>The comparison between number of religious facilities and population in 2022 was sufficient enough. There were 442 Mosques, 89 Mushollas, and 271 Churches</i></p>

#### 4.1 PENDIDIKAN EDUCATION

Tabel 4.1.1 Jumlah Sekolah, Guru, dan Murid Taman Kanak-Kanak (TK) di Bawah Kementerian Pendidikan, Kebudayaan, Riset, dan Teknologi Menurut Kecamatan di Kabupaten Labuhanbatu Utara, 2021/2022 dan 2022/2023  
Number of Schools, Teachers, and Pupils in Kindergarten Under The Ministry of Education, Culture, Research, and Technology by Subdistrict in Labuhanbatu Utara Regency, 2021/2022 and 2022/2023

Kecamatan Subdistrict	Sekolah/Schools					
	Negeri/Public		Swasta/Private		Jumlah/Total	
	2021/2022	2022/2023	2021/2022	2022/2023	2021/2022	2022/2023
(1)	(2)	(3)	(4)	(5)	(6)	(7)
010 NA IX-X	1	1	4	5	5	6
020 Marbau	1	1	5	7	6	8
030 Aek Kuo	-	-	10	12	10	12
040 Aek Natas	1	2	6	6	7	8
050 Kualuh selatan	2	2	12	16	14	18
060 Kualuh Hilir	-	-	8	9	8	9
070 Kualuh Hulu	1	1	22	23	23	24
080 Kualuh Leidong	-	-	7	7	7	7
<b>Labuhanbatu Utara</b>	<b>6</b>	<b>7</b>	<b>74</b>	<b>85</b>	<b>71</b>	<b>92</b>



Lanjutan Tabel/*Continued Table 4.1.1*

Kecamatan Subdistrict	Guru <sup>1</sup> /Teachers <sup>1</sup>					
	Negeri/Public		Swasta/Private		Jumlah/Total	
	2021/2022	2022/2023	2021/2022	2022/2023	2021/2022	2022/2023
(1)	(8)	(9)	(10)	(11)	(12)	(13)
010 NA IX-X	4	4	18	19	22	23
020 Marbau	5	4	11	17	16	21
030 Aek Kuo	-	-	32	40	32	40
040 Aek Natas	3	4	15	19	18	23
050 Kualuh selatan	10	10	42	43	52	53
060 Kualuh Hilir	-	-	17	21	17	21
070 Kualuh Hulu	5	4	97	107	102	111
080 Kualuh Leidong	-	-	19	24	19	24
<b>Labuhan batu Utara</b>	<b>27</b>	<b>26</b>	<b>252</b>	<b>290</b>	<b>278</b>	<b>316</b>

Lanjutan Tabel/*Continued Table 4.1.1*

Kecamatan Subdistrict	Murid/Pupils					
	Negeri/Public		Swasta/Private		Jumlah/Total	
	2021/2022	2022/2023	2021/2022	2022/2023	2021/2022	2022/2023
(1)	(14)	(15)	(16)	(17)	(18)	(19)
010 NA IX-X	23	39	177	163	200	202
020 Marbau	26	29	105	98	131	127
030 Aek Kuo	-	-	312	338	312	338
040 Aek Natas	29	24	127	150	156	174
050 Kualuh selatan	67	111	311	285	378	396
060 Kualuh Hilir	-	-	232	303	232	303
070 Kualuh Hulu	15	21	858	910	873	931
080 Kualuh Leidong	-	-	186	174	186	174
<b>Labuhanbatu Utara</b>	<b>160</b>	<b>224</b>	<b>2308</b>	<b>2421</b>	<b>2468</b>	<b>2645</b>

Catatan/Note: <sup>1</sup> Jumlah guru termasuk kepala sekolah dan guru/*The total of teachers including headmaster and teacher*

Sumber/Source: Kementerian Pendidikan, Kebudayaan, Riset, dan Teknologi, Data Semester Ganjil/*Ministry of Education, Culture, Research, and Technology, Odd semester report data*

Tabel  
Table 4.1.2

Jumlah Sekolah, Guru, dan Murid Raudatul Athfal (RA) di Bawah Kementerian Agama Menurut Kecamatan di Kabupaten Labuhanbatu Utara, 2021/2022 dan 2022/2023

Number of Schools, Teachers, and Pupils in Raudatul Athfal (RA) Under The Ministry of Religious Affairs by Subdistrict in Labuhanbatu Utara Regency, 2021/2022 and 2022/2023

Kecamatan Subdistrict	Sekolah/Schools		Guru/Teachers		Murid/Pupils	
	2021/2022	2022/2023	2021/2022	2022/2023	2021/2022	2022/2023
(1)	(2)	(3)	(4)	(5)	(6)	(7)
010 NA IX-X	14	15	65	65	708	786
020 Marbau	12	12	51	46	473	522
030 Aek Kuo	1	2	3	6	-	60
040 Aek Natas	5	5	13	20	216	226
050 Kualuh selatan	13	13	57	58	587	636
060 Kualuh Hilir	3	3	12	11	149	166
070 Kualuh Hulu	12	12	43	42	511	509
080 Kualuh Leidong	5	5	13	15	149	156
<b>Labuhanbatu Utara</b>	<b>65</b>	<b>67</b>	<b>257</b>	<b>263</b>	<b>2793</b>	<b>3061</b>

Catatan/Note: Seluruh Raudatul Athfal (RA) berstatus swasta/All Raudatul Athfal (RA) are private

Sumber/Source: Kementerian Agama, EMIS, Data Semester Ganjil/Ministry of Religious Affairs, EMIS, Odd semester report data

Tabel  
Table 4.1.3

Jumlah Sekolah, Guru, dan Murid Sekolah Dasar (SD) di Bawah Kementerian Pendidikan, Kebudayaan, Riset, dan Teknologi Menurut Kecamatan di Kabupaten Labuhanbatu Utara, 2021/2022 dan 2022/2023  
 Number of Schools, Teachers, and Pupils in Elementary Schools Under The Ministry of Education, Culture, Research, and Technology by Subdistrict in Labuhanbatu Utara regency, 2021/2022 and 2022/2023

Kecamatan Subdistrict	Sekolah/Schools					
	Negeri/Public		Swasta/Private		Jumlah/Total	
	2021/2022	2022/2023	2021/2022	2022/2023	2021/2022	2022/2023
(1)	(2)	(3)	(4)	(5)	(6)	(7)
010 NA IX-X	35	35	2	2	37	37
020 Marbau	33	33	2	2	35	35
030 Aek Kuo	21	21	2	2	23	23
040 Aek Natas	28	28	1	2	29	30
050 Kualuh selatan	44	44	6	6	50	50
060 Kualuh Hilir	21	21	10	10	31	31
070 Kualuh Hulu	50	50	13	13	63	63
080 Kualuh Leidong	19	19	5	5	24	24
<b>Labuhanbatu Utara</b>	<b>251</b>	<b>251</b>	<b>41</b>	<b>42</b>	<b>292</b>	<b>293</b>

Lanjutan Tabel/Continued Table 4.1.3

Kecamatan Subdistrict	Guru <sup>1</sup> /Teachers <sup>1</sup>					
	Negeri/Public		Swasta/Private		Jumlah/Total	
	2021/2022	2022/2023	2021/2022	2022/2023	2021/2022	2022/2023
(1)	(8)	(9)	(10)	(11)	(12)	(13)
010 NA IX-X	437	460	28	23	465	483
020 Marbau	326	331	22	22	348	353
030 Aek Kuo	228	234	29	27	257	261
040 Aek Natas	300	320	7	7	307	327
050 Kualuh selatan	454	476	49	47	503	523
060 Kualuh Hilir	193	202	45	56	238	258
070 Kualuh Hulu	511	537	137	144	648	681
080 Kualuh Leidong	190	203	45	46	235	249
<b>Labuhanbatu Utara</b>	<b>2639</b>	<b>2763</b>	<b>362</b>	<b>372</b>	<b>3001</b>	<b>3135</b>

Lanjutan Tabel/*Continued Table 4.1.3*

Kecamatan Subdistrict	Murid/Pupils					
	Negeri/Public		Swasta/Private		Jumlah/Total	
	2021/2022	2022/2023	2021/2022	2022/2023	2021/2022	2022/2023
(1)	(14)	(15)	(16)	(17)	(18)	(19)
010 NA IX-X	6609	6342	599	712	7208	7054
020 Marbau	3194	3711	560	319	3754	4030
030 Aek Kuo	3787	3112	284	522	4071	3634
040 Aek Natas	4393	4300	44	1	4437	4301
050 Kualuh selatan	5841	5506	967	911	6808	6417
060 Kualuh Hilir	3224	3229	606	595	3830	3824
070 Kualuh Hulu	5961	5649	2114	2261	8075	7910
080 Kualuh Leidong	3233	3157	934	881	4167	4038
<b>Labuhanbatu Utara</b>	<b>36242</b>	<b>35006</b>	<b>6108</b>	<b>6202</b>	<b>42350</b>	<b>41208</b>

Catatan/Note: <sup>1</sup> Jumlah guru termasuk kepala sekolah dan guru/*The total of teachers including headmaster and teacher*  
 Sumber/Source: Kementerian Pendidikan, Kebudayaan, Riset, dan Teknologi, data semester ganjil/*Ministry of Education, Culture, Research, and Technology, odd semester report data*  
 Dinas Pendidikan Kabupaten Labuhanbatu Utara/*North Labuhanbatu District Education Office*

Tabel  
Table 4.1.4

Jumlah Sekolah, Guru, dan Murid Madrasah Ibtidaiyah (MI) di Bawah Kementerian Agama Menurut Kecamatan di Kabupaten Labuhanbatu Utara, 2021/2022 dan 2022/2023

Number of Schools, Teachers, and Pupils in Madrasah Ibtidaiyah (MI) Under The Ministry of Religious Affairs by Subdistrict in Labuhanbatu Utara Regency, 2021/2022 and 2022/2023

Kecamatan Subdistrict	Sekolah/Schools					
	Negeri/Public		Swasta/Private		Jumlah/Total	
	2021/2022	2022/2023	2021/2022	2022/2023	2021/2022	2022/2023
(1)	(2)	(3)	(4)	(5)	(6)	(7)
010 NA IX-X	1	1	2	2	3	3
020 Marbau	2	2	2	2	4	4
030 Aek Kuo	-	-	-	-	-	-
040 Aek Natas	1	1	1	1	2	2
050 Kualuh selatan	1	1	4	4	5	5
060 Kualuh Hilir	-	-	5	5	5	5
070 Kualuh Hulu	-	-	10	10	10	10
080 Kualuh Leidong	-	-	4	4	4	4
<b>Labuhanbatu Utara</b>	<b>5</b>	<b>5</b>	<b>28</b>	<b>28</b>	<b>33</b>	<b>33</b>

Lanjutan Tabel/*Continued Table* 4.1.4

Kecamatan Subdistrict	Guru/Teachers					
	Negeri/Public		Swasta/Private		Jumlah/Total	
	2021/2022	2022/2023	2021/2022	2022/2023	2021/2022	2022/2023
(1)	(8)	(9)	(10)	(11)	(12)	(13)
010 NA IX-X	20	20	15	16	35	36
020 Marbau	38	38	19	19	57	57
030 Aek Kuo	-	-	-	-	-	-
040 Aek Natas	29	22	10	15	39	37
050 Kualuh selatan	25	26	28	40	53	66
060 Kualuh Hilir	-	-	40	40	40	40
070 Kualuh Hulu	-	-	110	101	110	101
080 Kualuh Leidong	-	-	31	30	31	30
<b>Labuhanbatu Utara</b>	<b>112</b>	<b>106</b>	<b>253</b>	<b>261</b>	<b>365</b>	<b>367</b>



Lanjutan Tabel/*Continued Table 4.1.4*

Kecamatan Subdistrict	Murid/Pupils					
	Negeri/Public		Swasta/Private		Jumlah/Total	
	2021/2022	2022/2023	2021/2022	2022/2023	2021/2022	2022/2023
(1)	(14)	(15)	(16)	(17)	(18)	(19)
010 NA IX-X	183	167	365	353	548	520
020 Marbau	573	617	344	384	917	1001
030 Aek Kuo	-	-	-	-	-	-
040 Aek Natas	417	423	216	253	633	676
050 Kualuh selatan	409	412	328	471	737	883
060 Kualuh Hilir	-	-	493	464	493	464
070 Kualuh Hulu	-	-	1340	1345	1340	1345
080 Kualuh Leidong	-	-	474	453	474	453
<b>Labuhanbatu Utara</b>	<b>1582</b>	<b>1619</b>	<b>3560</b>	<b>3723</b>	<b>5142</b>	<b>6342</b>

Catatan/Note: ....

Sumber/Source: Kementerian Agama, EMIS, Data Semester Ganjil/Ministry of Religious Affairs, EMIS, Odd semester report data

Tabel  
Table 4.1.5

Jumlah Sekolah, Guru, dan Murid Sekolah Menengah Pertama (SMP) di Bawah Kementerian Pendidikan, Kebudayaan, Riset, dan Teknologi Menurut Kecamatan di kabupaten Labuhanbatu Utara, 2021/2022 dan 2022/2023

Number of Schools, Teachers, and Pupils in Junior High Schools Under The Ministry of Education, Culture, Research, and Technology by Subdistrict in Labuhanbatu Utara Regency, 2021/2022 and 2022/2023

Kecamatan Subdistrict	Sekolah/Schools					
	Negeri/Public		Swasta/Private		Jumlah/Total	
	2021/2022	2022/2023	2021/2022	2022/2023	2021/2022	2022/2023
(1)	(2)	(3)	(4)	(5)	(6)	(7)
010 NA IX-X	3	3	1	2	4	5
020 Marbau	3	3	2	2	5	5
030 Aek Kuo	3	3	1	1	4	4
040 Aek Natas	3	3	1	1	4	4
050 Kualuh selatan	4	4	3	3	7	7
060 Kualuh Hilir	3	3	5	5	8	8
070 Kualuh Hulu	4	4	9	9	13	13
080 Kualuh Leidong	4	4	2	2	6	6
<b>Labuhanbatu Utara</b>	<b>27</b>	<b>27</b>	<b>24</b>	<b>25</b>	<b>51</b>	<b>52</b>

Lanjutan Tabel/*Continued Table 4.1.5*

Kecamatan Subdistrict	Guru <sup>1</sup> /Teachers <sup>1</sup>					
	Negeri/Public		Swasta/Private		Jumlah/Total	
	2021/2022	2022/2023	2021/2022	2022/2023	2021/2022	2022/2023
(1)	(8)	(9)	(10)	(11)	(12)	(13)
010 NA IX-X	85	79	7	16	92	95
020 Marbau	91	97	11	11	86	94
030 Aek Kuo	89	92	11	12	102	108
040 Aek Natas	78	83	8	11	86	94
050 Kualuh selatan	134	138	39	60	173	198
060 Kualuh Hilir	46	42	30	39	76	81
070 Kualuh Hulu	119	131	83	134	202	265
080 Kualuh Leidong	65	65	13	30	78	95
<b>Labuhanbatu Utara</b>	<b>707</b>	<b>727</b>	<b>202</b>	<b>313</b>	<b>909</b>	<b>1040</b>

Lanjutan Tabel/*Continued Table* 4.1.5

Kecamatan Subdistrict	Murid/Pupils					
	Negeri/Public		Swasta/Private		Jumlah/Total	
	2021/2022	2022/2023	2021/2022	2022/2023	2021/2022	2022/2023
(1)	(14)	(15)	(16)	(17)	(18)	(19)
010 NA IX-X	657	689	44	99	701	788
020 Marbau	945	1247	285	129	1230	1376
030 Aek Kuo	1356	883	93	263	1449	1146
040 Aek Natas	1060	968	72	68	1132	1036
050 Kualuh selatan	1923	1838	705	912	2628	2750
060 Kualuh Hilir	639	578	413	390	1052	968
070 Kualuh Hulu	1895	1628	1233	1294	3128	2922
080 Kualuh Leidong	871	771	297	266	1169	1037
<b>Labuhanbatu Utara</b>	<b>9347</b>	<b>8602</b>	<b>3142</b>	<b>3421</b>	<b>12489</b>	<b>12023</b>

Catatan/Note: <sup>1</sup> Jumlah guru termasuk kepala sekolah dan guru/*The total of teachers including headmaster and teacher*  
 Sumber/Source: Kementerian Pendidikan, Kebudayaan, Riset, dan Teknologi, data semester ganjil/*Ministry of Education, Culture, Research, and Technology, Basic Education Data System, odd semester report data*

Tabel  
Table 4.1.6

Jumlah Sekolah, Guru, dan Murid Madrasah Tsanawiyah (MTs) di Bawah Kementerian Agama Menurut Kecamatan di Kabupaten Labuhanbatu Utara, 2021/2022 dan 2022/2023

Number of Schools, Teachers, and Pupils in Madrasah Tsanawiyah (MTs) Under The Ministry of Religious Affairs by Subdistrict in Labuhanbatu regency, 2021/2022 and 2022/2023

Kecamatan Subdistrict	Sekolah/Schools					
	Negeri/Public		Swasta/Private		Jumlah/Total	
	2021/2022	2022/2023	2021/2022	2022/2023	2021/2022	2022/2023
(1)	(2)	(3)	(4)	(5)	(6)	(7)
010 NA IX-X	-	-	10	10	10	10
020 Marbau	-	-	5	6	5	6
030 Aek Kuo	-	-	3	3	3	3
040 Aek Natas	1	1	5	5	6	6
050 Kualuh selatan	2	2	7	7	7	9
060 Kualuh Hilir	-	-	5	5	5	5
070 Kualuh Hulu	-	-	9	10	9	10
080 Kualuh Leidong	-	-	6	6	6	6
<b>Labuhanbatu Utara</b>	<b>3</b>	<b>3</b>	<b>50</b>	<b>52</b>	<b>51</b>	<b>55</b>

Lanjutan Tabel/*Continued Table* 4.1.6

Kecamatan Subdistrict	Guru/Teachers					
	Negeri/Public		Swasta/Private		Jumlah/Total	
	2021/2022	2022/2023	2021/2022	2022/2023	2021/2022	2022/2023
(1)	(8)	(9)	(10)	(11)	(12)	(13)
010 NA IX-X	-	-	159	252	159	252
020 Marbau	-	-	79	152	79	152
030 Aek Kuo	-	-	37	44	37	44
040 Aek Natas	52	50	70	73	122	123
050 Kualuh selatan	114	117	74	160	188	277
060 Kualuh Hilir	-	-	59	172	59	172
070 Kualuh Hulu	-	-	112	292	112	292
080 Kualuh Leidong	-	-	68	228	68	228
<b>Labuhanbatu Utara</b>	<b>156</b>	<b>167</b>	<b>658</b>	<b>1373</b>	<b>824</b>	<b>1540</b>

Lanjutan Tabel/*Continued Table 4.1.6*

Kecamatan Subdistrict	Murid/Pupils					
	Negeri/Public		Swasta/Private		Jumlah/Total	
	2021/2022	2022/2023	2021/2022	2022/2023	2021/2022	2022/2023
(1)	(14)	(15)	(16)	(17)	(18)	(19)
010 NA IX-X	-	-	2217	2277	2217	2277
020 Marbau	-	-	856	870	856	870
030 Aek Kuo	-	-	366	361	366	361
040 Aek Natas	587	570	593	589	1180	1159
050 Kualuh selatan	1453	1418	977	1133	2430	2551
060 Kualuh Hilir	-	-	714	743	714	743
070 Kualuh Hulu	-	-	1228	1191	1228	1191
080 Kualuh Leidong	-	-	1011	1154	1011	1154
<b>Labuhanbatu Utara</b>	<b>2040</b>	<b>1988</b>	<b>7962</b>	<b>8318</b>	<b>10002</b>	<b>10306</b>

Catatan/Note: .....

Sumber/Source: Kementerian Agama, EMIS, Data Semester Ganjil/Ministry of Religious Affairs, EMIS, Odd semester report data

Tabel  
Table 4.1.7

Jumlah Sekolah, Guru, dan Murid Sekolah Menengah Atas (SMA) di Bawah Kementerian Pendidikan, Kebudayaan, Riset, dan Teknologi Menurut Kecamatan di Kabupaten Labuhanbatu Utara, 2021/2022 dan 2022/2023

Number of Schools, Teachers, and Pupils in Senior High School Under The Ministry of Education, Culture, Research, and Technology by Subdistrict in Labuhanbatu regency, 2021/2022 and 2022/2023

Kecamatan Subdistrict	Sekolah/Schools					
	Negeri/Public		Swasta/Private		Jumlah/Total	
	2021/2022	2022/2023	2021/2022	2022/2023	2021/2022	2022/2023
(1)	(2)	(3)	(4)	(5)	(6)	(7)
010 NA IX-X	1	1	-	-	1	1
020 Marbau	1	1	-	-	1	1
030 Aek Kuo	1	1	-	-	1	1
040 Aek Natas	1	1	-	-	1	1
050 Kualuh selatan	1	1	2	2	3	3
060 Kualuh Hilir	2	2	-	-	2	2
070 Kualuh Hulu	1	1	5	5	6	6
080 Kualuh Leidong	1	1	1	1	2	2
<b>Labuhanbatu Utara</b>	<b>9</b>	<b>9</b>	<b>8</b>	<b>8</b>	<b>17</b>	<b>17</b>



Lanjutan Tabel/*Continued Table 4.1.7*

Kecamatan Subdistrict	Guru <sup>1</sup> /Teachers <sup>1</sup>					
	Negeri/Public		Swasta/Private		Jumlah/Total	
	2021/2022	2022/2023	2021/2022	2022/2023	2021/2022	2022/2023
(1)	(8)	(9)	(10)	(11)	(12)	(13)
010 NA IX-X	42	39	-	-	42	39
020 Marbau	41	43	-	-	41	43
030 Aek Kuo	29	30	-	-	29	30
040 Aek Natas	57	56	-	-	57	56
050 Kualuh selatan	52	57	22	19	74	76
060 Kualuh Hilir	52	51	-	-	52	51
070 Kualuh Hulu	58	58	92	92	160	160
080 Kualuh Leidong	43	38	7	5	50	43
<b>Labuhanbatu Utara</b>	<b>382</b>	<b>372</b>	<b>121</b>	<b>116</b>	<b>505</b>	<b>498</b>

Lanjutan Tabel/*Continued Table 4.1.7*

Kecamatan Subdistrict	Murid/Pupils					
	Negeri/Public		Swasta/Private		Jumlah/Total	
	2021/2022	2022/2023	2021/2022	2022/2023	2021/2022	2022/2023
(1)	(14)	(15)	(16)	(17)	(18)	(19)
010 NA IX-X	604	608	-	-	604	608
020 Marbau	637	664	-	-	637	664
030 Aek Kuo	506	497	-	-	506	497
040 Aek Natas	988	975	-	-	988	975
050 Kualuh selatan	941	887	257	274	1 198	1 161
060 Kualuh Hilir	660	776	-	-	660	776
070 Kualuh Hulu	1 040	1035	1 867	1 884	2 907	2 919
080 Kualuh Leidong	689	628	184	190	873	818
<b>Labuhanbatu Utara</b>	<b>6 065</b>	<b>6 070</b>	<b>2 308</b>	<b>2348</b>	<b>8373</b>	<b>8 418</b>

Catatan/Note: <sup>1</sup> Jumlah guru termasuk kepala sekolah dan guru/*The total of teachers including headmaster and teacher*

Sumber/Source: Kementerian Pendidikan, Kebudayaan, Riset, dan Teknologi, data semester ganjil/*Ministry of Education, Culture, Research, and Technology, Basic Education Data System, odd semester report data*

Tabel  
Table 4.1.8

Jumlah Sekolah, Guru, dan Murid Sekolah Menengah Kejuruan (SMK) di Bawah Kementerian Pendidikan, Kebudayaan, Riset, dan Teknologi Menurut Kecamatan di Kabupaten Labuhanbatu Utara, 2021/2022 dan 2022/2023

Number of Schools, Teachers, and Pupils in Vocational High Schools Under The Ministry of Education, Culture, Research, and Technology by Subdistrict in Labuhanbatu Utara, 2021/2022 and 2022/2023

Kecamatan Subdistrict	Sekolah/Schools					
	Negeri/Public		Swasta/Private		Jumlah/Total	
	2021/2022	2022/2023	2021/2022	2022/2023	2021/2022	2022/2023
(1)	(2)	(3)	(4)	(5)	(6)	(7)
010 NA IX-X	-	-	2	2	2	2
020 Marbau	-	-	3	3	3	3
030 Aek Kuo	-	-	1	1	1	1
040 Aek Natas	-	-	-	-	-	-
050 Kualuh selatan	2	2	2	2	4	4
060 Kualuh Hilir	1	1	-	-	1	1
070 Kualuh Hulu	-	-	8	8	8	8
080 Kualuh Leidong	-	-	1	1	1	1
<b>Labuhanbatu Utara</b>	<b>3</b>	<b>3</b>	<b>17</b>	<b>17</b>	<b>17</b>	<b>17</b>

Lanjutan Tabel/*Continued Table* 4.1.8

Kecamatan Subdistrict	Guru <sup>1</sup> /Teachers <sup>1</sup>					
	Negeri/Public		Swasta/Private		Jumlah/Total	
	2021/2022	2022/2023	2021/2022	2022/2023	2021/2022	2022/2023
(1)	(8)	(9)	(10)	(11)	(12)	(13)
010 NA IX-X	-	-	51	46	51	46
020 Marbau	-	-	80	75	80	75
030 Aek Kuo	-	-	20	20	20	20
040 Aek Natas	-	-	-	-	-	-
050 Kualuh selatan	85	88	30	24	115	112
060 Kualuh Hilir	22	26	-	-	22	26
070 Kualuh Hulu	-	-	125	114	125	114
080 Kualuh Leidong	-	-	9	11	9	11
<b>Labuhanbatu Utara</b>	<b>107</b>	<b>114</b>	<b>315</b>	<b>290</b>	<b>422</b>	<b>404</b>

Lanjutan Tabel/*Continued Table 4.1.8*

Kecamatan Subdistrict	Murid/Pupils					
	Negeri/Public		Swasta/Private		Jumlah/Total	
	2021/2022	2022/2023	2021/2022	2022/2023	2021/2022	2022/2023
(1)	(14)	(15)	(16)	(17)	(18)	(19)
010 NA IX-X	-	-	811	711	811	711
020 Marbau	-	-	1 622	1 539	1 622	1 539
030 Aek Kuo	-	-	372	345	372	345
040 Aek Natas	-	-	-	-	-	-
050 Kualuh selatan	1 246	1 188	410	376	1 656	1 564
060 Kualuh Hilir	367	390	-	-	367	390
070 Kualuh Hulu	-	-	2 979	2 277	2 979	2 277
080 Kualuh Leidong	-	-	115	147	115	147
<b>Labuhanbatu Utara</b>	<b>1 613</b>	<b>1 578</b>	<b>6 309</b>	<b>5 395</b>	<b>7 922</b>	<b>6 973</b>

Catatan/Note: <sup>1</sup> Guru yang mengajar di 2 sekolah atau lebih dihitung di masing-masing sekolah. Jumlah guru termasuk kepala sekolah dan guru/*The teacher who taught in two schools or more counted in every school. The total of teachers including headmaster and teacher*

Sumber/Source: Kementerian Pendidikan, Kebudayaan, Riset, dan Teknologi, data semester ganjil/*Ministry of Education, Culture, Research, and Technology, Basic Education Data System, odd semester report data*

Tabel  
Table 4.1.9

Jumlah Sekolah, Guru, dan Murid Madrasah Aliyah (MA) di Bawah Kementerian Agama Menurut Kecamatan di Kabupaten Labuhanbatu Utara, 2021/2022 dan 2022/2023

Number of Schools, Teachers, and Pupils in Madrasah Aliyah (MA) Under the Ministry of Religious Affairs by Subdistrict in Labuhanbatu Regency, 2021/2022 and 2022/2023

Kecamatan Subdistrict	Sekolah/Schools					
	Negeri/Public		Swasta/Private		Jumlah/Total	
	2021/2022	2022/2023	2021/2022	2022/2023	2021/2022	2022/2023
(1)	(2)	(3)	(4)	(5)	(6)	(7)
010 NA IX-X	-	-	3	3	3	3
020 Marbau	-	-	3	5	3	5
030 Aek Kuo	1	1	-	-	1	1
040 Aek Natas	-	-	2	2	2	2
050 Kualuh selatan	1	1	3	4	4	5
060 Kualuh Hilir	-	-	1	1	1	1
070 Kualuh Hulu	-	-	3	3	3	3
080 Kualuh Leidong	-	-	2	1	2	1
<b>Labuhanbatu Utara</b>	<b>2</b>	<b>2</b>	<b>17</b>	<b>19</b>	<b>19</b>	<b>21</b>

Lanjutan Tabel/Continued Table 4.1.9

Kecamatan Subdistrict	Guru/Teachers					
	Negeri/Public		Swasta/Private		Jumlah/Total	
	2021/2022	2022/2023	2021/2022	2022/2023	2021/2022	2022/2023
(1)	(8)	(9)	(10)	(11)	(12)	(13)
010 NA IX-X	-	-	46	20	46	20
020 Marbau	-	-	45	63	45	63
030 Aek Kuo	44	44	-	-	44	44
040 Aek Natas	-	-	21	20	21	20
050 Kualuh selatan	77	82	34	46	111	128
060 Kualuh Hilir	-	-	16	11	16	11
070 Kualuh Hulu	-	-	47	23	47	23
080 Kualuh Leidong	-	-	23	7	23	7
<b>Labuhanbatu Utara</b>	<b>121</b>	<b>126</b>	<b>232</b>	<b>190</b>	<b>353</b>	<b>316</b>

Lanjutan Tabel/*Continued Table 4.1.9*

Kecamatan Subdistrict	Murid/Pupils					
	Negeri/Public		Swasta/Private		Jumlah/Total	
	2021/2022	2022/2023	2021/2022	2022/2023	2021/2022	2022/2023
(1)	(14)	(15)	(16)	(17)	(18)	(19)
010 NA IX-X	-	-	524	589	524	589
020 Marbau	-	-	446	447	446	447
030 Aek Kuo	618	642	-	-	618	642
040 Aek Natas	-	-	135	135	135	135
050 Kualuh selatan	978	977	311	373	1289	1350
060 Kualuh Hilir	-	-	79	81	79	81
070 Kualuh Hulu	-	-	309	476	309	476
080 Kualuh Leidong	-	-	275	270	275	270
<b>Labuhanbatu Utara</b>	<b>1596</b>	<b>1619</b>	<b>2079</b>	<b>2371</b>	<b>3675</b>	<b>3990</b>

Catatan/Note: ...

Sumber/Source: Kementerian Agama, EMIS, Data Semester Ganjil/Ministry of Religious Affairs, EMIS, Odd semester report data



Tabel 4.1.10 Jumlah Desa<sup>1</sup>/Kelurahan yang Memiliki Fasilitas Sekolah Menurut Kecamatan dan Tingkat Pendidikan di Kabupaten Labuhanbatu Utara, 2019–2021  
 Number of Villages<sup>1</sup>/Kelurahan Having Educational Facilities by Subdistrict and Educational Level in Labuhanbatu Utara Regency, 2019–2021

Kecamatan Subdistrict	SD Primary School		
	2019	2020	2021
(1)	(2)	(3)	(4)
010 NA IX-X	13	13	13
020 Marbau	17	17	17
030 Aek Kuo	8	8	8
040 Aek Natas	12	12	12
050 Kualuh selatan	12	12	12
060 Kualuh Hilir	7	7	7
070 Kualuh Hulu	13	13	13
080 Kualuh Leidong	7	7	7
<b>Labuhanbatu Utara</b>	<b>89</b>	<b>89</b>	<b>89</b>

Lanjutan Tabel/*Continued Table* 4.1.10

Kecamatan Subdistrict	SMP Junior High School		
	2019	2020	2021
(1)	(5)	(6)	(7)
010 NA IX-X	9	9	9
020 Marbau	6	6	7
030 Aek Kuo	5	5	5
040 Aek Natas	8	8	8
050 Kualuh selatan	7	7	7
060 Kualuh Hilir	7	7	7
070 Kualuh Hulu	9	9	9
080 Kualuh Leidong	7	7	7
<b>Labuhanbatu Utara</b>	<b>58</b>	<b>58</b>	<b>59</b>

Lanjutan Tabel/*Continued Table* 4.1.10

Kecamatan Subdistrict	SMA Senior High School		
	2019	2020	2021
(1)	(8)	(9)	(10)
010 NA IX-X	4	4	4
020 Marbau	3	4	5
030 Aek Kuo	2	2	2
040 Aek Natas	2	2	2
050 Kualuh selatan	6	6	6
060 Kualuh Hilir	3	3	3
070 Kualuh Hulu	5	5	5
080 Kualuh Leidong	3	3	3
<b>Labuhanbatu Utara</b>	<b>28</b>	<b>29</b>	<b>30</b>

Lanjutan Tabel/*Continued Table* 4.1.10

Kecamatan Subdistrict	SMK Vocational School		
	2019	2020	2021
(1)	(11)	(12)	(13)
010 NA IX-X	2	2	2
020 Marbau	2	2	2
030 Aek Kuo	1	1	1
040 Aek Natas	-	-	-
050 Kualuh selatan	4	4	4
060 Kualuh Hilir	1	1	1
070 Kualuh Hulu	5	5	5
080 Kualuh Leidong	1	1	1
<b>Labuhanbatu Utara</b>	<b>16</b>	<b>16</b>	<b>16</b>

Lanjutan Tabel/Continued Table 4.1.10

Kecamatan Subdistrict	Perguruan Tinggi University		
	2019	2020	2021
(1)	(14)	(15)	(16)
010 NA IX-X	-	-	-
020 Marbau	-	-	-
030 Aek Kuo	-	-	-
040 Aek Natas	-	-	-
050 Kualuh selatan	2	2	2
060 Kualuh Hilir	-	-	-
070 Kualuh Hulu	1	1	1
080 Kualuh Leidong	-	-	-
<b>Labuhanbatu Utara</b>	<b>3</b>	<b>3</b>	<b>3</b>

Catatan/Note: <sup>1</sup> Desa pada tabel ini termasuk Unit Permukiman Transmigrasi (UPT) yang masih dibina oleh kementerian terkait dan nagari di Provinsi Sumatera Barat/Villages in this table include Transmigration Settlement Unit which is still fostered by the relevant ministries and the nagari in the Province of Sumatera Barat

Sumber/Source: BPS, Pendataan Potensi Desa (Podes)/ BPS-Statistics Indonesia, Village Potential Data Collection

Tabel  
Table 4.1.11

Angka Partisipasi Murni (APM) dan Angka Partisipasi Kasar (APK) Menurut Jenjang Pendidikan di Kabupaten Labuhanbatu Utara, 2021 dan 2022  
Net Enrollment Rate and Gross Enrollment Ratio by Educational Level in Labuhanbatu Utara Regency, 2021 and 2022

Jenjang Pendidikan <i>Educational Level</i>	Angka Partisipasi Murni (APM) <i>Net Enrollment Rate</i>		Angka Partisipasi Kasar (APK) <i>Gross Enrollment Ratio</i>	
	2021	2022	2021	2022
(1)	(2)	(3)	(4)	(5)
SD/MI/Sederajat <i>Primary School</i>	99,16	98,65	108,89	112,23
SMP/MTs/ Sederajat <i>Lower Secondary School</i>	77,17	74,70	85,10	91,30
SMA/SMK/MA/Sederajat <i>Upper Secondary School</i>	64,68	70,90	112,51	114,17

Catatan/Note: ...

Sumber/Source: BPS, Survei Sosial Ekonomi Nasional (Susenans)/BPS-Statistics Indonesia, National Socioeconomic Survey

Tabel 4.1.12 Persentase Penduduk Berumur 15 Tahun ke Atas yang Melek Huruf Menurut Kelompok Umur di Labuhanbatu Utara, 2021 dan 2022  
 Table Percentage of Literate People Aged 15 Years and Over by Age Group in Labuhanbatu Utara Regency, 2021 and 2022

Kelompok Umur Age Group	2021	2022
(1)	(2)	(3)
15-19	--	--
20-24	--	--
25-29	--	--
30-34	--	--
35-39	--	--
40-44	--	--
45-49	--	--
50+	--	--
<b>Jumlah/Total</b>	--	--
<b>15-24</b>	--	--
<b>15-44</b>	--	--
<b>15+</b>	--	--
<b>45+</b>	--	--

Catatan/Note: Data 2022 Tidak tersedia

Sumber/Source: BPS, Survei Sosial Ekonomi Nasional (Susenas)/BPS-Statistics Indonesia, National Socioeconomic Survey

## 4.2 KESEHATAN HEALTH

Tabel 4.2.1 Jumlah Desa<sup>1</sup>/Kelurahan Yang Memiliki Sarana Kesehatan Menurut Kecamatan di Labuhanbatu Utara, 2019–2021  
Table Number of Villages<sup>1</sup>/Kelurahan Having Health Facilities by Subdistrict in Labuhanbatu Utara Regency, 2019–2021

Kecamatan Subdistrict	Rumah Sakit Hospital		
	2020	2021	2022
(1)	(2)	(3)	(4)
010 NA IX-X	1	1	2
020 Marbau	-	-	-
030 Aek Kuo	-	-	-
040 Aek Natas	-	-	-
050 Kualuh selatan	1	1	1
060 Kualuh Hilir	-	-	-
070 Kualuh Hulu	1	2	2
080 Kualuh Leidong	-	-	-
<b>Labuhanbatu Utara</b>	<b>3</b>	<b>4</b>	<b>5</b>



Lanjutan Tabel/*Continued Table 4.2.1*

Kecamatan <i>Subdistrict</i>	Rumah Sakit Bersalin <i>Maternity Hospital</i>		
	2020	2021	2022
(1)	(5)	(6)	(7)
010 NA IX-X	-	-	-
020 Marbau	-	-	-
030 Aek Kuo	-	-	-
040 Aek Natas	-	-	-
050 Kualuh selatan	-	1	1
060 Kualuh Hilir	-	-	-
070 Kualuh Hulu	-	-	-
080 Kualuh Leidong	-	-	-
<b>Labuhanbatu Utara</b>	<b>-</b>	<b>1</b>	<b>1</b>

Lanjutan Tabel/*Continued Table 4.2.1*

Kecamatan <i>Subdistrict</i>	Poliklinik <i>Polyclinic</i>		
	2019	2020	2021
(1)	(8)	(9)	(10)
010 NA IX-X	5	6	4
020 Marbau	7	7	5
030 Aek Kuo	3	3	2
040 Aek Natas	5	4	3
050 Kualuh selatan	2	2	4
060 Kualuh Hilir	1	-	1
070 Kualuh Hulu	4	4	5
080 Kualuh Leidong	-	-	-
<b>Labuhanbatu Utara</b>	<b>27</b>	<b>26</b>	<b>24</b>

Lanjutan Tabel/Continued Table 4.2.1

Kecamatan Subdistrict	Puskesmas Public Health Center		
	2019	2020	2021
(1)	(11)	(12)	(13)
010 NA IX-X	3	3	3
020 Marbau	3	2	2
030 Aek Kuo	1	1	1
040 Aek Natas	2	1	1
050 Kualuh selatan	3	3	3
060 Kualuh Hilir	2	2	2
070 Kualuh Hulu	4	4	4
080 Kualuh Leidong	1	1	1
<b>Labuhanbatu Utara</b>	<b>19</b>	<b>17</b>	<b>17</b>

Lanjutan Tabel/*Continued Table 4.2.1*

Kecamatan <i>Subdistrict</i>	Puskesmas Pembantu <i>Subsidiary of Public Health Center</i>		
	2019	2020	2021
(1)	(14)	(15)	(16)
010 NA IX-X	8	6	9
020 Marbau	9	6	9
030 Aek Kuo	5	6	5
040 Aek Natas	6	8	7
050 Kualuh selatan	9	6	10
060 Kualuh Hilir	5	9	5
070 Kualuh Hulu	7	9	8
080 Kualuh Leidong	6	9	6
<b>Labuhanbatu Utara</b>	<b>55</b>	<b>59</b>	<b>59</b>

Lanjutan Tabel/Continued Table 4.2.1

Kecamatan Subdistrict	Apotek Pharmacy		
	2019	2020	2021
(1)	(17)	(18)	(19)
010 NA IX-X	3	3	4
020 Marbau	1	1	1
030 Aek Kuo	1	2	-
040 Aek Natas	2	2	1
050 Kualuh selatan	3	3	3
060 Kualuh Hilir	-	1	-
070 Kualuh Hulu	2	2	4
080 Kualuh Leidong	-	-	-
<b>Labuhanbatu Utara</b>	<b>12</b>	<b>14</b>	<b>13</b>

Catatan/Note: <sup>1</sup> Desa pada tabel ini termasuk Unit Permukiman Transmigrasi (UPT) yang masih dibina oleh kementerian terkait dan nagari di Provinsi Sumatera Barat/Villages in this table include Transmigration Settlement Unit which is still fostered by the relevant ministries and the nagari in the Province of Sumatera Barat

Sumber/Source: BPS, Pendataan Potensi Desa (Podes)/BPS-Statistics Indonesia, Village Potential Data Collecting

Tabel 4.2.2 Jumlah Tenaga Kesehatan Menurut Kecamatan di Labuhanbatu Utara, 2022  
 Number of Health Human Resources by Subdistrict in Labuhanbatu Utara Regency, 2022

Kecamatan Subdistrict	Dokter <sup>1</sup> Doctor	Dokter Gigi Dentist	Perawat Nurse	Bidanan Midwife	Tenaga Kefarmasian Pharmacist
(1)	(2)	(3)	(4)	(5)	(6)
010 NA IX-X	26	1	91	135	4
020 Marbau	8	1	59	107	2
030 Aek Kuo	3	1	12	41	1
040 Aek Natas	3	2	50	90	2
050 Kualuh selatan	36	6	257	224	14
060 Kualuh Hilir	5	0	21	46	3
070 Kualuh Hulu	24	2	101	166	9
080 Kualuh Leidong	3	1	23	43	-
<b>Labuhanbatu Utara</b>	<b>91</b>	<b>13</b>	<b>614</b>	<b>852</b>	<b>35</b>

Lanjutan Tabel/Continued Table 4.2.2

<b>Kecamatan Subdistrict</b>	<b>Tenaga Kesehatan Masyarakat Public Health worker</b>	<b>Tenaga Kesehatan Lingkungan Enviromental Health Worker</b>	<b>Tenaga Gizi Nutritionist</b>	<b>Tenaga Keterampilan Fisik Physical Therapists</b>
(1)	(7)	(8)	(9)	(10)
010 NA IX-X	15	5	1	--
020 Marbau	10	3	2	--
030 Aek Kuo	2	1	-	--
040 Aek Natas	7	-	2	--
050 Kualuh selatan	18	3	5	--
060 Kualuh Hilir	5	-	-	--
070 Kualuh Hulu	24	5	8	--
080 Kualuh Leidong	4	2	1	--
<b>Labuhanbatu Utara</b>	<b>85</b>	<b>19</b>	<b>19</b>	<b>--</b>

Lanjutan Tabel/*Continued Table 4.2.2*

Kecamatan <i>Subdistrict</i>	Tenaga Ketenangan Medis <i>Medical Technicians</i>	Tenaga Teknik Biomedika <i>Biomedical Engineer</i>	Tenaga Kesehatan Tradisional <i>Traditional Health Worker</i>
(1)	(11)	(12)	(13)
010 NA IX-X	5	1	--
020 Marbau	-	1	--
030 Aek Kuo	-	-	--
040 Aek Natas	1	1	--
050 Kualuh selatan	6	8	--
060 Kualuh Hilir	-	-	--
070 Kualuh Hulu	-	3	--
080 Kualuh Leidong	-	-	--
<b>Labuhanbatu Utara</b>	<b>12</b>	<b>14</b>	<b>--</b>

Catatan/*Note*: <sup>1</sup>Tenaga medis terdiri atas dokter, dokter gigi, dokter spesialis, dan dokter gigi spesialis baik di dalam maupun di luar negeri yang diakui oleh Pemerintah RI sesuai dengan peraturan perundang-undangan (UU No. 29 Tahun 2004 tentang Praktik Kedokteran)/*Medical worker includes doctor, dentist, medical specialist, and dentist specialist at home and abroad recognized by Indonesian government in accordance with the laws and regulations (Law No. 29 year 2004 about Medical Practice)*

Sumber/*Source*: Dinas Kesehatan Kabupaten Labuhanbatu Utara/ *North Labuhanbatu District Health Office*



Tabel 4.2.3 Jumlah Rumah Sakit Umum, Rumah Sakit Khusus, dan Puskesmas Menurut Kecamatan di Labuhanbatu Utara, 2021 dan 2022  
 Number of General Hospital, Specialized Hospital, and Public Health Center by Subdistrict in Labuhanbatu Utara Regency, 2021 and 2022

Kecamatan Subdistrict	Rumah Sakit General Hospital		Rumah Sakit Khusus Specialized Hospital	
	2021	2022	2021	2022
(1)	(2)	(3)	(4)	(5)
010 NA IX-X	2	2	--	--
020 Marbau	-	-	--	--
030 Aek Kuo	-	-	--	--
040 Aek Natas	-	-	--	--
050 Kualuh selatan	1	2	--	--
060 Kualuh Hilir	-	-	--	--
070 Kualuh Hulu	2	2	--	--
080 Kualuh Leidong	-	-	--	--
<b>Labuhanbatu Utara</b>	<b>5</b>	<b>6</b>	<b>--</b>	<b>--</b>

Lanjutan Tabel/*Continued Table* 4.2.3

Kecamatan <i>Subdistrict</i>	Puskesmas <sup>1</sup> Rawat Inap <i>Public Health Center<sup>1</sup> with Inpatient Care</i>		Puskesmas <sup>1</sup> Non Rawat Inap <i>Public Health Center<sup>1</sup> without Inpatient Care</i>	
	2021	2022	2021	2022
(1)	(6)	(7)	(8)	(9)
010 NA IX-X	3	-	--	2
020 Marbau	4	1	--	1
030 Aek Kuo	3	-	--	1
040 Aek Natas	2	1	--	2
050 Kualuh selatan	3	1	--	2
060 Kualuh Hilir	2	1	--	1
070 Kualuh Hulu	7	-	--	4
080 Kualuh Leidong	2	1	--	
<b>Labuhanbatu Utara</b>	<b>26</b>	<b>5</b>	<b>--</b>	<b>13</b>

Catatan/*Note*: <sup>1</sup> Puskesmas yang teregistrasi/*Registered Public Health Center*

Sumber/*Source*: Dinas Kesehatan Kabupaten Labuhanbatu Utara/ *North Labuhanbatu District Health Office* Dinas Kesehatan Kabupaten Labuhanbatu Utara/ *North Labuhanbatu District Health Office*

Lanjutan Tabel/*Continued Table 4.2.3*

Kecamatan Subdistrict	Klinik Pratama Primary Clinic		Posyandu Integrated Health Post	
	2021	2022	2021	2022
(1)	(6)	(7)	(8)	(9)
010 NA IX-X	10	6	95	95
020 Marbau	8	2	107	107
030 Aek Kuo	1	3	50	50
040 Aek Natas	1	2	89	89
050 Kualuh selatan	9	1	133	133
060 Kualuh Hilir	-	-	69	69
070 Kualuh Hulu	6	2	138	138
080 Kualuh Leidong	-	-	59	59
<b>Labuhanbatu Utara</b>	<b>35</b>	<b>16</b>	<b>740</b>	<b>740</b>

Lanjutan Tabel/*Continued Table* 4.2.3

Kecamatan <i>Subdistrict</i>	Rumah Sakit Umum <i>General Hospital</i>		Rumah Sakit bersalin <i>Specialized Hospital</i>		Puskesmas <i>Public Health Center</i>	
	2021	2022	2021	2022	2021	2022
(1)	(2)	(3)	(4)	(5)	(6)	(7)
010 NA IX-X	2	2	-	-	3	3
020 Marbau	-	-	-	-	4	4
030 Aek Kuo	-	-	-	-	3	3
040 Aek Natas	-	-	-	-	2	2
050 Kualuh selatan	1	1	1	1	3	3
060 Kualuh Hilir	-	-	-	-	2	2
070 Kualuh Hulu	2	2	-	-	7	7
080 Kualuh Leidong	-	-	-	-	2	2
<b>Labuhanbatu Utara</b>	<b>5</b>	<b>5</b>	<b>1</b>	<b>1</b>	<b>26</b>	<b>26</b>

Catatan/*Note*:Sumber/*Source*: Dinas Kesehatan Kabupaten Labuhanbatu Utara/ *North Labuhanbatu District Health Office* Dinas Kesehatan Kabupaten Labuhanbatu Utara/ *North Labuhanbatu District Health Office*

Tabel 4.2.5 Jumlah Penduduk Yang Memanfaatkan Sarana Puskesmas Kecamatan di Labuhanbatu Utara, 2022  
 Number of Puskesmas Facilities User in Labuhanbatu Utara Regency, 2021 and 2022

Kecamatan Subdistrict	Kunjungan Ke Puskesmas		
	Rawat Jalan	Rawat Inap	Jumlah
(1)	(2)	(4)	(6)
010 NA IX-X	19 551	536	20 087
020 Marbau	16 557	235	16 792
030 Aek Kuo	7 238	0	7 238
040 Aek Natas	12 944	0	12 944
050 Kualuh selatan	22 355	371	22 726
060 Kualuh Hilir	14 766	21	14 787
070 Kualuh Hulu	20 009	0	20 009
080 Kualuh Leidong	15 552	576	16 128
<b>Labuhanbatu Utara</b>	<b>128 972</b>	<b>1 739</b>	<b>130 711</b>

Catatan/Note: <sup>1</sup> Puskesmas yang teregistrasi/Registered Public Health Center

Sumber/Source: Dinas Kesehatan Kabupaten Labuhanbatu Utara/Health Office of Labuhanbatu Utara Regency

Tabel  
Table 4.2.6

Banyaknya Kelahiran Menurut Penolong Kelahiran  
Kecamatan di Labuhanbatu Utara, (2017-2022)  
Birth Rate by Birth Resquer in Labuhanbatu Utara Regency,  
(2017 - 2022)

Tahun	Tenaga Kesehatan	Non Tenaga Kesehatan	Jumlah
(1)	(2)	(4)	(6)
2017	1 364	57	1 421
2018	1 609	44	1 652
2019	1 816	155	1 971
2020	6 630	16	6 646
2021	6 593	2	6 591
2022	--	--	--
<b>Labuhanbatu Utara</b>	<b>128 972</b>	<b>1 739</b>	<b>5915130 711</b>

Catatan/Note:

Sumber/Source: Dinas Kesehatan Kabupaten Labuhanbatu Utara/ North Labuhanbatu District Health Office Dinas Kesehatan Kabupaten Labuhanbatu Utara/ North Labuhanbatu District Health Office

Tabel 4.2.7  
Table

Banyaknya Balita yang Pernah Mendapat Imunisasi Menurut Jenis Imunisasi di Labuhanbatu Utara, 2022  
Number of under 5 years child who had immunization by type in Labuhanbatu Utara Regency, 2021 and 2022

Kecamatan Subdistrict	Jenis Imunisasi						
	BCG	DPT			Hepatitis		
		1	2	3	1	2	3
(1)	(2)	(3)	(4)	(5)	(6)	(7)	(8)
010 NA IX-X	1036	1029	1038	998	1034	-	-
020 Marbau	806	521	821	820	789	-	-
030 Aek Kuo	622	622	620	620	622	-	-
040 Aek Natas	687	710	704	701	688	-	-
050 Kualuh selatan	1123	1097	1105	1097	1068	-	-
060 Kualuh Hilir	620	654	652	631	623	-	-
070 Kualuh Hulu	1259	1244	1231	1221	1271	-	-
080 Kualuh Leidong	684	684	684	684	859	-	-
<b>Labuhanbatu Utara</b>	<b>6837</b>	<b>6861</b>	<b>6874</b>	<b>6772</b>	<b>6954</b>	-	-

Lanjutan Tabel/*Continued Table 4.2.7*

Kecamatan Subdistrict	Jenis Imunisasi				
	Campak	Polio			
		1	2	3	4
(1)	(2)	(3)	(4)	(5)	(6)
010 NA IX-X	1029	1010	1015	1002	982
020 Marbau	825	801	817	821	819
030 Aek Kuo	620	622	622	620	620
040 Aek Natas	695	698	723	692	703
050 Kualuh selatan	1093	1117	1090	1107	1093
060 Kualuh Hilir	429	636	655	661	639
070 Kualuh Hulu	1223	1285	1222	1243	1221
080 Kualuh Leidong	714	684	684	684	684
<b>Labuhanbatu Utara</b>	<b>6628</b>	<b>6853</b>	<b>6828</b>	<b>6830</b>	<b>6761</b>

Catatan/*Note:*Sumber/*Source:* Dinas Kesehatan Kabupaten Labuhanbatu Utara/ *North Labuhanbatu District Health Office* Dinas Kesehatan Kabupaten Labuhanbatu Utara/ *North Labuhanbatu District Health Office*



Tabel 4.2.8 Jumlah Kasus Penyakit Terbanyak di Kabupaten di Labuhanbatu Utara, 2021 - 2022  
 Number of Case Most Disease in Labuhanbatu Utara Regency, 2021 - 2022

Kecamatan Subdistrict	Banyaknya Kasus Number of Case	
	2021	2022
(1)	(2)	(4)
Hipertensi	--	11 423
Maag	--	-
Paru-Paru	--	714
Gangguan Perut	--	-
Demam	--	715
Kencing Manis	--	1 790
Stroke	--	-
Jantung	--	-
Hepatitis	--	8
Kusta	--	1
Filariasis	--	-
Lainnya	--	-
<b>Jumlah</b>	--	<b>14 651</b>

Catatan/Note: 1

Sumber/Source: Dinas Kesehatan Kabupaten Labuhanbatu Utara/ North Labuhanbatu District Health Office Dinas Kesehatan Kabupaten Labuhanbatu Utara/ North Labuhanbatu District Health Office

Tabel 4.2.9 Jumlah bayi lahir, Bayi Berat Badan Lahir Rendah (BBLR), BLR Dirujuk, dan Bergizi Buruk Menurut Kecamatan di Kabupaten di Labuhanbatu Utara, 2017 - 2022  
 Number of Baby, BBLR and less nutrient by Sub District in Labuhanbatu Utara Regency, 2017 - 2021

Tahun	Bayi Lahir	BBLR		Gizi Buruk
		Jumlah	Dirujuk	
(1)	(2)	(4)	(5)	(6)
2017	8439	9	9	18
2018	8336	17	17	18
2019	8106	19	--	32
2020	7999	19	--	22
2021	6590	32	--	35
2022	--	--	--	--

Catatan/Note:

Sumber/Source: Dinas Kesehatan Kabupaten Labuhanbatu Utara/ North Labuhanbatu District Health Office Dinas Kesehatan Kabupaten Labuhanbatu Utara/ North Labuhanbatu District Health Office

Tabel 4.2.10 Jumlah Ibu Hamil, Melakukan Kunjungan K1, Melakukan Kunjungan K4, KEK, dan Mendapat Tablet Zat Besi (Fe) di Kabupaten Labuhanbatu Utara, 2016-2021  
 Number of Pregnant Mother, Doing K1, K4, KEK and Receive Fe Tablet in Labuhanbatu Utara Regency, 2016-2021

Tahun	Tenaga Kesehatan	Non Tenaga Kesehatan	Jumlah
(1)	(2)	(3)	(4)
2017	1 364	57	1 421
2018	1 609	44	1 652
2019	1 816	155	1 971
2020	6 630	16	6 646
2021	6 593	2	6 591
2022	--	--	--
<b>Labuhanbatu Utara</b>	<b>128 972</b>	<b>1 739</b>	<b>5915130 711</b>

Catatan/Note: <sup>1</sup>  
 Sumber/Source: Dinas Kesehatan Kabupaten Labuhanbatu Utara/ North Labuhanbatu District Health Office Dinas Kesehatan Kabupaten Labuhanbatu Utara/ North Labuhanbatu District Health Office

Tabel  
Table 4.2.11

Jumlah Kasus HIV/AIDS, IMS, DBD, Diare, TB dan Malaria Menurut Kecamatan di Kabupaten Labuhanbatu Utara , 2022  
Number of HIV/AIDS, IMS, DBD, Diare, TB and Malaria Case by Sub District in Labuhanbatu Utara Regency, 2022

<b>Kecamatan Subdistrict</b>	<b>HIV/AIDS</b>	<b>IMS</b>	<b>DBD</b>	<b>Diare</b>	<b>TB</b>	<b>Malaria</b>
(1)	(2)	(3)	(4)	(4)	(5)	(6)
010 NA IX-X	--	--	--	--	--	--
020 Marbau	--	--	--	--	--	--
030 Aek Kuo	--	--	--	--	--	--
040 Aek Natas	--	--	--	--	--	--
050 Kualuh selatan	--	--	--	--	--	--
060 Kualuh Hilir	--	--	--	--	--	--
070 Kualuh Hulu	--	--	--	--	--	--
080 Kualuh Leidong	--	--	--	--	--	--
<b>Labuhanbatu Utara</b>	--	--	--	--	--	--

Catatan/Note:

Sumber/Source: Dinas Kesehatan Kabupaten Labuhanbatu Utara/ North Labuhanbatu District Health Office Dinas Kesehatan Kabupaten Labuhanbatu Utara/ North Labuhanbatu District Health Office

Tabel 4.2.12 Jumlah Kematian Ibu, Bayi dan Balita di Kabupaten Labuhanbatu Utara, 2017-2022  
 Table 4.2.12 Number of Mom, Infant and Baby Mortality in Labuhanbatu Utara Regency , 2017-2022

<b>Kecamatan Subdistrict</b>	<b>2017</b>	<b>2018</b>	<b>2019</b>	<b>2020</b>	<b>2021</b>	<b>2022</b>
(1)	(2)	(3)	(4)	(4)	(5)	(6)
ibu Hamil	-	1	3	-	3	--
Ibu Bersalin	6	7	3	5	4	--
Ibu Nifas	-	-	1	2	1	--
Bayi	24	14	3	23	7	--
Balita	-	-	1	2	-	--

Tabel  
Table 4.2.13

Banyaknya Klinik Keluarga Berencana (KKB) dan Pos Pelayanan Keluarga Berencana Desa (PPKBD) Menurut Kecamatan di Kabupaten Labuhanbatu Utara, 2021  
Number of Family Planning Clinic by Sub District in Labuhanbatu Utara Regency, 2021

Kecamatan	Klinik Keluarga Berencana	Pos Pelayanan Keluarga Berencana Desa
(1)	(2)	(4)
010 NA IX-X	4	13
020 Marbau	2	18
030 Aek Kuo	1	8
040 Aek Natas	2	12
050 Kualuh selatan	5	12
060 Kualuh Hilir	2	7
070 Kualuh Hulu	5	13
080 Kualuh Leidong	2	7
<b>Labuhanbatu Utara</b>	<b>23</b>	<b>90</b>

Catatan/Note:

Sumber/Source: Dinas Pengendalian Penduduk dan Keluarga Berencana Kabupaten Labuhanbatu Utara  
Population Control Offices and Family Planning Agency of North Labuhanbatu Utara Regency

Tabel 4.2.14 Banyaknya Pasangan Usia Subur dan Peserta KB Aktif Menurut Kecamatan di Kabupaten Labuhanbatu Utara, 2022  
 Number of Fertile Age Couple and Active Acceptors by Sub District in Labuhanbatu Utara Regency, 2021

Kecamatan Subdistrict	Jumlah PUS	Peserta KB Aktif			
		IUD/Spiral	MOW	MOP	Kondom
(1)	(2)	(3)	(4)	(4)	(5)
010 NA IX-X	11532	48	97	2	199
020 Marbau	10330	25	52	5	132
030 Aek Kuo	6433	35	96	2	76
040 Aek Natas	7987	8	31	3	128
050 Kualuh selatan	9933	25	85	2	60
060 Kualuh Hilir	7833	1	19	1	39
070 Kualuh Hulu	12499	44	233	-	318
080 Kualuh Leidong	7167	3	19	-	67
<b>Labuhanbatu Utara</b>	<b>73714</b>	<b>189</b>	<b>632</b>	<b>15</b>	<b>1019</b>

Kecamatan Subdistrict	Jumlah PUS	Peserta KB Aktif			
		Implant	Suntikan	Pil	Jumlah
(1)	(2)	(3)	(4)	(4)	(5)
010 NA IX-X	11532	944	1560	753	3603
020 Marbau	10330	810	1426	979	3429
030 Aek Kuo	6433	768	835	438	2250
040 Aek Natas	7987	299	870	417	1756
050 Kualuh selatan	9933	764	1342	932	3210
060 Kualuh Hilir	7833	319	862	327	1568
070 Kualuh Hulu	12499	842	1671	1566	4674
080 Kualuh Leidong	7167	134	1355	740	2318
<b>Labuhanbatu Utara</b>	<b>73714</b>	<b>4880</b>	<b>9921</b>	<b>6152</b>	<b>22808</b>

Catatan/Note:

Sumber/Source: Dinas Pengendalian Penduduk dan Keluarga Berencana Kabupaten Labuhanbatu Utara  
Population Control Offices and Family Planning Agency of North Labuhanbatu Utara Regency



Tabel 4.2.15 Persentase penduduk yang Mempunyai Keluhan Kesehatan dan Berobat Jalan Selama Sebulan Terakhir Menurut Jenis Kelamin di Kabupaten Labuhanbatu Utara, (2016-2021)  
 Table 4.2.15 Percentage of People Who Had Health Complaint and OutPatient During a month Prior to The Survey by Sex in Labuhanbatu Utara Regency, (2016 – 2021)

Kecamatan Subdistrict	2017	2018	2019	2020	2021	2022
(1)	(2)	(3)	(4)	(4)	(5)	(6)
Laki-Laki	51,12	42,61	33,30	--	--	--
Perempuan	48,79	35,24	30,74	--	--	--
<b>--Labuhanbatu Utara</b>	<b>38,85</b>	<b>31,81</b>	<b>12,84</b>	<b>--</b>	<b>--</b>	<b>--</b>

Catatan/Note: ...  
 Sumber/Source: BPS Kabupaten Labuhanbatu Utara/ BPS Statistics of Labuhanbatu Utara Regency

### 4.3 AGAMA DAN SOSIAL LAINNYA RELIGION AND OTHER SOCIAL AFFAIRS

Tabel 4.3.1 Jumlah Penduduk Menurut Kecamatan dan Agama yang  
Dianut di Kecamatan Labuhanbatu Utara, 2022  
Table Population by Subdistrict and Religion in Labuhanbatu  
Utara regency, 2022

Kecamatan Subdistrict	Islam	Protestan Protestant	Katolik Catholic	Hindu	Budha Buddha	Lainnya Others
(1)	(2)	(3)	(4)	(5)	(6)	(7)
010 NA IX-X	--	--	--	--	--	--
020 Marbau	--	--	--	--	--	--
030 Aek Kuo	--	--	--	--	--	--
040 Aek Natas	--	--	--	--	--	--
050 Kualuh selatan	--	--	--	--	--	--
060 Kualuh Hilir	--	--	--	--	--	--
070 Kualuh Hulu	--	--	--	--	--	--
080 Kualuh Leidong	--	--	--	--	--	--
<b>Labuhanbatu Utara</b>	--	--	--	--	--	--

Catatan/Note: ...

Sumber/Source: BPS Kabupaten Labuhanbatu Utara/ BPS Statistics of Labuhanbatu Utara Regency

Tabel 4.3.2 Jumlah Tempat Peribadatan Menurut Kecamatan di Kabupaten Labuhanbatu Utara, 2022  
Table 4.3.2 Number of Places of Worship by Subdistrict in Labuhanbatu Utara Regency, 2022

Kecamatan Subdistrict	Masjid Mosque	Mushola Pray Room	Gereja Protestan Protestant Church	Gereja Katholik Catholic Church	Pura Temple	Vihara
(1)	(2)	(3)	(4)	(5)	(6)	(7)
010 NA IX-X	93	2	7	-	-	-
020 Marbau	66	33	4	-	-	1
030 Aek Kuo	29	11	22	4	-	-
040 Aek Natas	62	13	20	5	-	-
050 Kualuh selatan	67	-	49	12	1	-
060 Kualuh Hilir	34	19	30	13	-	-
070 Kualuh Hulu	73	11	57	18	-	1
080 Kualuh Leidong	24	-	27	-	-	8
<b>Labuhanbatu Utara</b>	<b>448</b>	<b>89</b>	<b>216</b>	<b>52</b>	<b>1</b>	<b>10</b>

Catatan/Note: ...

Sumber/Source: Kantor kementerian Agama Kabupaten Labuhanbatu Utara/ Ministry of Religious Representative Office of Labuhanbatu Utara Regency

Tabel  
Table 4.3.3

Jumlah Desa<sup>1</sup>/Kelurahan yang Mengalami Bencana Alam<sup>2</sup>  
Menurut Kecamatan di Labuhanbatu Utara, 2019–2021  
Number of Villages<sup>1</sup>/Kelurahan that Had Natural Disaster<sup>2</sup>  
by Subdistrict in Labuhanbatu Utara Regency, 2019–  
2021

<b>Bencana Disaster</b>	<b>2019</b>	<b>2020</b>	<b>2021</b>	<b>2022</b>
(1)	(2)	(3)	(4)	
Banjir	11	18	18	24
Gunung Meletus	-	-	-	-
Longsor	3	-	1	2
Gempa	-	-	-	-
Tsunami	-	-	-	-
Kebakaran	3	-	-	-
Lainnya	8	6	8	10
<b>Labuhanbatu Utara</b>	<b>25</b>	<b>24</b>	<b>27</b>	<b>36</b>

Catatan/Note: ...

Sumber/Source: Badan Penanggulangan Bencana Daerah Kabupaten Labuhanbatu Utara/ North Labuhanbatu Regency Regional  
Disaster Management Agency

Tabel  
Table 4.3.4

Jumlah Kasus Kebakaran, Jumlah Kerugian Materi dan Korban Jiwa Akibat Kebakaran Menurut Kecamatan di Labuhanbatu Utara, 2022  
Number of Villages<sup>1</sup>/Kelurahan that Had Natural Disaster<sup>2</sup> by Subdistrict in Labuhanbatu Utara Regency, 2022

Jumlah Kasus Kebakaran/ Number of Burned Cases				
Kecamatan Subdistrict	Fasilitas Khusus Special Facility	Fasilitas Umum Public Facility	Pemukiman Penduduk Citizen Settlements	Jumlah Kerugian Materi Material Lost (000)
(1)	(2)	(3)	(4)	(5)
010 NA IX-X	5	-	5	484 500
020 Marbau	3	-	3	188 000
030 Aek Kuo	-	-	1	60 000
040 Aek Natas	3	-	2	137 000
050 Kualuh selatan	3	-	4	272 000
060 Kualuh Hilir	-	-	1	5 000
070 Kualuh Hulu	9	1	4	1 303 000
080 Kualuh Leidong	2	1	3	247 000
<b>Labuhanbatu Utara</b>	<b>25</b>	<b>2</b>	<b>23</b>	<b>2 696 500</b>

Catatan/Note: ...

Sumber/Source: Dinas Pemadam Kebakaran Kabupaten Labuhanbatu Utara/  
Fire Department of Labuhanbatu Utara Regency

Tabel  
Table 4.3.5

Jumlah Petugas Pemadam Kebakaran dan Mobil Pemadam Kebakaran Yang Terdapat di Kantor Perlindungan Masyarakat dan Penanggulangan Bahaya Kebakaran di Labuhanbatu Utara, 2018 – 2022  
Number of Fire Brigades and Fire Cars Available in Public Shelter and Fire Damage Solved Office in Labuhanbatu Utara Regency, 2018 – 2022

Bencana Disaster	Jumlah Petugas Pemadam Kebakaran	Jumlah Mobil Pemadam Kebakaran
(1)	(2)	(3)
2018	180	11
2019	180	11
2020	192	11
2021	192	11
2022	192	11

Catatan/Note: ...

Sumber/Source: Dinas Pemadam Kebakaran Kabupaten Labuhanbatu Utara/  
Fire Department of Labuhanbatu Utara Regency

4.4 KEMISKINAN  
POVERTY

Tabel 4.4.1 Garis Kemiskinan, Jumlah, dan Persentase Penduduk Miskin di Kabupaten Labuhanbatu Utara, 2015–2022  
Table 4.4.1 Poverty Line, Number, and Percentage of Poor People in Labuhanbatu Utara, 2015–2022

Tahun Year	Garis Kemiskinan (rupiah/kapita/bulan) Poverty Line (rupiah/capita/month)	Jumlah Penduduk Miskin (ribu) Number of Poor People (thousand)	Persentase Penduduk Miskin Percentage of Poor People
(1)	(2)	(3)	(4)
2015	332 815	39 590	11,31
2016	361 017	38 810	10,97
2017	378 024	40 240	11,28
2018	395 696	36 450	10,12
2019	422 063	34 760	9,57
2020	471 678	34 860	9,53
2021	497 922	37 130	10,62
2022	527 922	33 910	9,09

Catatan/Note: ...  
Sumber/Source: BPS, Survei Sosial Ekonomi Nasional Maret/BPS-Statistics Indonesia, March National Socioeconomic Survey

Tabel  
Table 4.4.2

Indeks Kedalaman Kemiskinan dan Indeks Keparahan Kemiskinan di Kabupaten Labuhanbatu Utara, 2015–2022  
Poverty Gap Index and Poverty Severity Index in Labuhanbatu Utara, 2015–2022

Tahun Year	Indeks Kedalaman Kemiskinan Poverty Gap Index	Indeks Keparahan Kemiskinan Poverty Severity Index
(1)	(2)	(3)
2015	1,75	0,34
2016	1,11	0,36
2017	1,43	0,18
2018	1,73	0,30
2019	1,66	0,40
2020	1,87	0,38
2021	1,07	0,60
2022	1,17	0,26

Catatan/Note: ...

Sumber/Source: BPS, Survei Sosial Ekonomi Nasional Maret/BPS-Statistics Indonesia, March National Socioeconomic Survey






5

**PERTANIAN, KEHUTANAN,  
PETERNAKAN & PERIKANAN**

*Agriculture, Forestry, Livestock & Fishery*

**Tahukah Anda?**  
*Do You Know?*



**Pada tahun 2022, Total Luas Tanaman  
Kelap Sawit Di Kabupaten  
Labuhanbatu Utara sebesar 91.548 ha**

In 2022, the total area of oil palm  
plantations in North Labuhanbatu  
Regency is 91,548 ha

Sumber : Dinas Pertanian Kabupaten Labuhanbatu Utara/ Agriculture Office of North  
Labuhanbatu District



PENJELASAN TEKNIS

TECHNICAL NOTES

1. Lahan sawah adalah lahan pertanian yang berpetak-petak dan dibatasi oleh pematang (galengan), saluran untuk menahan/ menyalurkan air, yang biasanya ditanami padi sawah tanpa memandang dari mana diperoleh atau status lahan tersebut, Lahan yang dimaksud termasuk lahan yang terdaftar di Pajak Bumi Bangunan, luran Pembangunan Daerah, lahan bengkok, lahan serobotan, lahan rawa yang ditanami padi dan lahan bekas tanaman tahunan yang telah dijadikan sawah, baik yang ditanami padi, palawija atau tanaman semusim lainnya,
2. Tegal/ Kebun adalah lahan pertanian bukan sawah (lahan kering) yang ditanami tanaman semusim atau tahunan dan terpisah dengan halaman sekitar rumah serta penggunaannya tidak berpindah pindah,
3. Ladang/Huma adalah lahan pertanian bukan sawah (lahan kering) yang biasanya ditanami tanaman semusim dan penggunaannya hanya semusim atau dua musim, kemudian akan ditinggalkan bila sudah tidak subur lagi (berpindah-pindah), Kemungkinan lahan ini beberapa tahun kemudian akan dikerjakan kembali jika sudah subur,

1. *Wetland is agricultural land that separated by small dykes to resist water, where the main crop is usually wetland paddy without considering where it is got from or the status of the land, It includes the land that is registered at land income tax office, regional development contribution, 'bengkok' land, illegal ownership, swamps for rice cultivation, and annual crop landmark that has been used as ricefield, which are both planted with paddy, secondary crops or the other seasonal crops,*
2. *Dry field/Garden is an dryland (unirrigated land) which is planted with seasonal or annual crops and separately from the yard around the house without shifting,*
3. *Unirrigated agricultural field / Shifting cultivation land is dryland (unirrigated land) that usually is cultivated for seasonal crops and utilized only for one or two seasons, then it will be left when it is not fertile (shifting), Maybe, this land will be used again in a few years if it has been fertile,*

4. Lahan yang sementara tidak diusahakan adalah lahan yang biasanya diusahakan tetapi untuk sementara (lebih dari 1(satu) tahun tetapi kurang dari atau sama dengan 2 (dua) tahun) tidak diusahakan, termasuk lahan sawah yang tidak diusahakan selama lebih dari 2 (dua) tahun,
  5. Data produksi padi dan palawijayang disajikan adalah dalam kualitas: gabah kering giling(padi), pipilan kering (jagung), biji kering (kedelai dan kacang tanah), dan umbi basah (ubi kayu dan ubi jalar),
  6. Tanaman sayuran dan buah-buahan semusim
    - Tanaman sayuran semusim adalah tanaman sumber vitamin, garam mineral dan lain-lain yang dikonsumsi dari bagian tanaman yang berupa daun, bunga, buah, dan umbinya, yang berumur kurang dari satu tahun,
    - Tanaman buah-buahan semusim adalah tanaman sumber vitamin, garam mineral, dan lain-lain yang dikonsumsi dari bagian tanaman yang berupa buah, berumur kurang dari satu tahun, tidak berbentuk pohon/rumpun tetapi menjalar dan berbatang lunak,
4. *Temporarily unused land is land that is regularly used but temporarily (more than a year but less or equal than two years) is unused, it includes wetland that is not cultivated more than two years,*
  5. *Production of paddy and secondary crops data are presented in the form of: dry unhusked rice (paddy), dry loose maize (maize), dry shells crops (soybeans and peanuts), and fresh roots (cassava and sweet potatoes),*
  6. *Seasonal vegetable and fruit plants*
    - *Seasonal vegetable plants are plants which are the sources of vitamin, mineral salt, etc, consumed from the part of the plant in the form of leaf, flower, fruit, and root with the age of less than one year,*
    - *Seasonal fruit plants are plants which are the sources of vitamin, mineral salt, etc, consumed from the part of the plant in the form of fruits, These plants are creeps with the age of less than one year,*

7. Tanaman buah-buahan dan sayuran tahunan
    - Tanaman buah-buahan tahunan adalah tanaman sumber vitamin, garam mineral, dan lain-lain yang dikonsumsi dari bagian tanaman yang berupa buah dan merupakan tanaman tahunan,
    - Tanaman sayuran tahunan adalah tanaman sumber vitamin, garam mineral, dan lain-lain yang dikonsumsi dari bagian tanaman yang berupa daun dan atau buah yang berumur lebih dari satu tahun,
  8. Luas panen tanaman hortikultura adalah luas tanaman sayuran, buah-buahan, biofarmaka, dan tanaman hias yang diambil hasilnya/dipanen pada periode pelaporan,
  9. Luas panen untuk tanaman sayuran adalah luas tanaman yang dipanen sekaligus/habis/dibongkar dan luas tanaman yang dipanen berkali-kali (lebih dari satu kali)/belum habis,
    - Tanaman yang dipanen sekaligus/habis/dibongkar adalah tanaman yang sehabis panen langsung dibongkar/dicabut, terdiri dari bawang merah, bawang putih, bawang daun, kentang, kol/kubis, kembang kol, petsai/sawi, wortel, lobak, dan kacang merah,
    - Tanaman yang dipanen berkali-kali (lebih dari satu kali)/belum habis adalah tanaman yang pemanenannya lebih dari satu
7. *Annual fruit and vegetable plants*
    - *Annual fruit plants are plants which are the sources of vitamin, contained mineral salt, etc, consumed from the part of plant in the form of fruit and more than one year of age,*
    - *Annual vegetable plants are plants which are the sources of vitamin, contained mineral salt, etc, consumed from the part of the plant in the form of vegetable and more than one year of age,*
  8. *Harvested area of horticulture is area which vegetable, fruit, medicinal and ornamental plant of crop harvested during the period of report,*
  9. *Harvested area of vegetables is area of entirely plant harvested/ demolished and plant harvested several times/undemolished,*
    - *Entirely plants harvested/ demolished are plants usually harvested once and demolished to be substituted by other plants, consisting of: shallots, garlic, leeks, potato, cabbage, cauli flower, mustard green, carrots, chinese radish, and red kidney beans,*
    - *Plants harvested several times/ undemolished are plants usually harvested more than once and demolished in the case that the last harvest was economically not profitable, They consist of: yard long beans, chili, small chili, mushroom, tomatoes, egg plant, frech beans,*

- kali dan biasanya dibongkar apabila panen terakhir sudah tidak memadai lagi, terdiri dari: kacang panjang, cabe besar, cabe rawit, jamur, tomat, terung, buncis, ketimun, labu siam, kangkung, bayam, melon, semangka, dan blewah,
10. Produksi hortikultura adalah hasil menurut bentuk produk dari setiap tanaman sayuran, buah-buahan, biofarmaka dan tanaman hias yang diambil berdasarkan luas yang dipanen/ tanaman yang menghasilkan pada bulan/triwulan laporan,
11. Penghitungan luas tanaman perkebunan besar adalah pada keadaan akhir tahun dan tidak termasuk yang luasnya kurang dari 5 hektar,
12. Bentuk produksi perkebunan adalah; karet kering (karet), daun kering (teh dan tembakau), biji kering (kopi dan coklat), kulit kering (kayu manis dan kina), serat kering (rami), bunga kering (cengkeh), refined sugar (tebu dari perkebunan besar), gula mangkok (tebu dari perkebunan rakyat), ekivalen kopra (kopra), biji dan bunga (pala) serta minyak daun (sereh),
13. Kawasan hutan adalah wilayah tertentu yang berupa hutan, yang ditunjuk dan atau ditetapkan oleh pemerintah untuk dipertahankan keberadaannya sebagai hutan tetap, Hal ini untuk menjamin *cucumber, pumpkin/ chajota, swamp cabbage, spinach, melon, watermelon, and blewah,*
10. *Horticulture production is the standard production quantity form of vegetable, fruit, medicinal and ornamental plant based on harvested area/the number of production plants reported monthly/quarterly,*
11. *Planted areas of estates refer to condition at the end of the year, and exclude areas less than 5 hectares,*
12. *Production of estates crops are follows: dry rubber (rubber); dry leaves (tea and tobacco); dry beans (coffee and cocoa); dry bark (cassia vera and cinchona); dry fibre (rosella); dry flowers/buds (cloves); refined sugar (sugar cane from estate); cup sugar (sugar cane from smallholders); copra (copra); seeds and buds (nutmeg); and leaf oil (citronella),*
13. *Forest Area is a specific territory of forest ecosystem determined and or decided by the government as a permanent forest, Such decision is important to maintain the size of forest area and to ensure its legitimation and boundary demarcation of permanent forest,*

- kepastian hukum mengenai status kawasan hutan, letak batas dan luas suatu wilayah tertentu yang sudah ditunjuk menjadi kawasan hutan tetap,
14. Kawasan hutan Indonesia ditetapkan Menteri Kehutanan dalam bentuk Surat Keputusan Menteri Kehutanan tentang Penunjukan Kawasan Hutan dan Perairan Provinsi, Penunjukan Kawasan Hutan ini disusun berdasarkan hasil pemaduserasian antara Rencana Tata Ruang Wilayah Provinsi (RTRWP) dengan Tata Guna Hutan Kesepakatan (TGHK),
  15. Berdasarkan Undang - Undang No, 41 Tahun 1999 tentang Kehutanan, kawasan hutan dibagi ke dalam kelompok Hutan Konservasi, Hutan Lindung, dan Hutan Produksi,
  16. Hutan Konservasi adalah kawasan hutan dengan ciri khas tertentu, yang mempunyai fungsi pokok pengawetan keanekaragaman tumbuhan dan satwa serta ekosistemnya,
  17. Hutan Lindung adalah kawasan hutan yang mempunyai fungsi pokok sebagai perlindungan sistem penyangga kehidupan untuk mengatur tata air, mencegah banjir, mengendalikan erosi, mencegah intrusi air laut, dan memelihara kesuburan tanah,
  18. Hutan Produksi adalah kawasan
    14. *14. Indonesian forest area is determined by the Minister of Forestry in the format of Ministerial Decree on the Designation of Provincial Forest Area and Inland Water, Coastal and Marine Ecosystem, The designation of Forest Area is formulated based on integrated and harmonized of Provincial Spatial Planning (RTRWP) and Forest Land Use by Concensus (TGHK),*
    15. *15. In accordance to the Act on Forestry No, 41/1999, forest area is categorized as Conservation Forest, Protection Forest and Production Forest,*
    16. *Conservation Forest is a forest area having specific characteristic established for the purposes of conservation of animal and plant species as well as their ecosystem,*
    17. *Protection Forest is a forest area designated to serve life support system, maintain hydrological system, prevent of flood, erotion control, seawater intrusion, and maintain soil fertility,*
    18. *Production Forest is a forest area designated mainly to promote*



- hutan yang mempunyai fungsi pokok memproduksi hasil hutan, Hutan produksi terdiri dari Hutan Produksi Tetap (HP), Hutan Produksi Terbatas (HPT), dan Hutan Produksi yang dapat dikonversi,
19. Hutan Konservasi terdiri dari:
    - Kawasan suaka alam berupa Cagar Alam (CA) dan Suaka Margasatwa (SM);
    - kawasan pelestarian alam berupa Taman Nasional (TN), Taman Hutan Raya (THR), dan Taman Wisata Alam (TWA);
    - Taman Buru (TB),
    - Taman Buru adalah kawasan hutan yang ditetapkan sebagai tempat wisata berburu,
  20. Penetapan lahan kritis mengacu pada lahan yang telah sangat rusak karena kehilangan penutupan vegetasinya, sehingga kehilangan atau berkurang fungsinya sebagai penahan air, pengendali erosi, siklus hara, pengatur iklim mikro, dan retensi karbon, Berdasarkan kondisi vegetasinya, kondisi lahan dapat diklasifikasikan sebagai: sangat kritis, kritis, agak kritis, potensial kritis, dan kondisi normal,
  21. Reboisasi atau rehabilitasi hutan bertujuan untuk menghutankan kembali kawasan hutan yang kritis di wilayah daerah aliran sungai (DAS) yang dilaksanakan bersama masyarakat secara partisipatif,
    - sustainable forest production, Production forest is classified as permanent production forest, limited production forest, and convertible production forest,*
19. *Conservation Forest is divided into:*
    - *Sanctuary Reserve area consists of Strict Nature Reserve and Wildlife Sanctuary,*
    - *Nature conservation area consists of National Park (TN), Grand Forest Park (THR), and Nature Recreation Park (TWA);*
    - *Game Hunting Park (TB)*
    - *Game Hunting Park is forest area devoted for game hunting recreation,*
  20. *Critical land refers to a piece of land severely damaged due to lost of its vegetation cover so that its functions as water retention, erosion control, nutrient cycling, micro climate regulator and carbon retention are completely depleted, Based upon its vegetation condition, the land could be classified as : very critical, critical, slight critical, potential critical, and normal condition,*
  21. *Reforestation or rehabilitation is intended to rehabilitate the critical land inside forest area or watershed to improve their ecological and hydrological functions, The activities were conducted with active participation of local communities who live nearby the*

22. Produksi hasil hutan utama yang dihasilkan dari hutan adalah kayu bulat, Produksi kayu bulat ini dihasilkan dari hutan alam melalui kegiatan perusahaan Hak Pengusahaan Hutan (HPH/IUPHHK), kegiatan ijin pemanfaatan kayu (IPK) dalam rangka pembukaan wilayah hutan, pembangunan Hutan Tanaman Industri (HTI), serta kegiatan hutan rakyat,
23. Rumah Tangga Perikanan Tangkap adalah rumah tangga yang melakukan kegiatan penangkapan ikan/binatang air lainnya/tanaman air dengan tujuan sebagian/seluruh hasilnya untuk dijual,
24. Rumah Tangga Perikanan Budidaya adalah rumah tangga yang melakukan kegiatan budidaya ikan/binatang air lainnya/tanaman air dengan tujuan sebagian/seluruh hasilnya untuk dijual,
- target area,*
22. *The main product of commercial forest operation is log, The log is harvested from various sources such as natural forest granted to concessionaires (IUPHHK/HPH), land clearing activities (IPK), industrial forest plantation (HTI) and community forest,*
23. *A capture fishery household is a household conducting activities in catching fishes/other aquatic animals/aquatic plants, for which the products are wholly or partly to be sold,*
24. *An aquaculture fishery household is a household conducting activities in culturing fishes/other aquatic animals/aquatic plants, for which the products are wholly or partly to be sold, different types of parameters,*

ULASAN	DESCRIPTION
<p>5.1. Hortikultura</p>	<p>5.1 Horticulture</p>
<p>Pada tahun 2022 produksi sayuran antara lain cabe sebesar 153.9 ton, kacang panjang 80.0 ton, bayam 222 ton, kangkung 224.9 ton, terong 75 ton, dan ketimun 74.5 ton,</p>	<p><i>On the year of 2020, there were 153.9 tons of chili production, 80.0 tons of longbean, 222 tons of spinach, 224.9 tons of Kale, 75 tons of eggplant, and 74.5 tons of cucumber,</i></p>
<p>5.2. Perkebunan</p>	<p>5.2. Estates Crops</p>
<p>Luas areal tanaman kelapa sawit pada Tahun 2020 adalah 87.727 Ha, dan karet 18.455 Ha,</p>	<p><i>Planted Area of oil palm in 2020 was 87.727 hectares, and rubber's 18.455 hectares,</i></p>
<p>5.3. Tanaman Pangan</p>	<p>5.3. Food Crops</p>
<p>Produksi padi sawah di Labuhanbatu Utara tahun 2022 sebesar 100.780,23 ton dengan luas panen 18.211,2 hektar, sedangkan padi ladang sebesar 50.867,11 ton dengan luas panen 14.039 hektar,</p>	<p><i>Total Production of wet-land paddy in Labuhanbatu Utara Regency during 2020 were 100.780.23 tons with harves area 18.211,2 hectares, while total production of dry-land paddy were 50.867,11 tons with harves area 14.039 hectares,</i></p>
<p>Selain itu, pada tahun 2020 produksi jagung sebesar 290.16 ton dan ubi kayu 578,13 ton.</p>	<p><i>Besides paddy, production of crops were 290.16 tons of maize, and 578,13 tons of cassava.</i></p>
<p>5.4. Peternakan</p>	<p>5.4. Animal Husbandry</p>
<p>Pada tahun 2022, jumlah sapi potong tercatat sebanyak 43.626 ekor, kerbau 91 ekor, domba 9.156 ekor dan babi 8.660 ekor,</p>	<p><i>There was 43.626 cows, 91 buffaloes, 9.156 sheeps, and 8.660 pigs in 2021,</i></p>
<p>Populasi ternak unggas khususnya ayam kampung pada tahun 2021 tercatat ada 127.597 ekor, ayam pedaging 226.857 ekor dan itik 21.755 ekor.</p>	<p><i>The poultry population such as domestic chicken was 127.597, broiler was 226.857 and 21.755 ducks,</i></p>

#### 5.5. Perikanan

Produksi perikanan di Kabupaten Labuhanbatu Utara pada tahun 2019 sebesar 93.093 ton yang berasal dari perairan umum,

#### 5.5. Fishery

*Total of fishery production in 2019 446 tons of sea water and and open water,*

#### 5.6. Kehutanan

Di Kabupaten Labuhanbatu Utara terdapat hutan seluas 125.357,30 Ha, dimana yang terluas merupakan hutan lindung seluas 41.129,15 Ha,

#### 5.6 Forestry

*There's 125.357,30 hectares of forestry in Labuhanbatu Utara Regency, From all of these forestry, the largest area were production forestry 41.129,15 hectares),*

<https://labuhanbatuutarakab.bps.go.id>

5.1 HORTIKULTURA  
HORTICULTURE

Tabel 5.1.1 Luas Panen Tanaman Sayuran Menurut Kecamatan dan Jenis Tanaman di kabupaten Labuhanbatu Utara (ha), 2021 dan 2022<sup>x</sup>  
Table 5.1.1 Harvested Area of Vegetables by Subdistrict and Kind of Plant in Labuhanbatu Utara Regency (ha), 2021 and 2022<sup>x</sup>

Kecamatan Subdistrict	Bayam Spinach		Kangkung Water Spinach	
	2021	2022 <sup>x</sup>	2021	2022 <sup>x</sup>
(1)	(2)	(3)	(4)	(5)
010 NA IX-X	--	24	--	24
020 Marbau	--	24	--	24
030 Aek Kuo	--	24	--	24
040 Aek Natas	--	24	--	24
050 Kualuh selatan	--	24	--	24
060 Kualuh Hilir	--	-	--	-
070 Kualuh Hulu	--	24	--	24
080 Kualuh Leidong	--	-	--	-
<b>Labuhanbatu Utara</b>	--	<b>144</b>	--	<b>144</b>

Lanjutan Tabel/*Continued Table 5.1.1*

Kecamatan Subdistrict	Cabai Keriting Curly Chili		Cabai Rawit Chili/Cayenne Pepper	
	2021	2022 <sup>x</sup>	2021	2022 <sup>x</sup>
(1)	(6)	(7)	(8)	(9)
010 NA IX-X	--	4	--	4
020 Marbau	--	4	--	4
030 Aek Kuo	--	4	--	4
040 Aek Natas	--	4	--	3
050 Kualuh selatan	--	4	--	4
060 Kualuh Hilir	--	-	--	0
070 Kualuh Hulu	--	4	--	4
080 Kualuh Leidong	--	5	--	0
<b>Labuhanbatu Utara</b>	--	<b>29</b>	--	<b>23</b>

Lanjutan Tabel/Continued Table 5.1.1

Kecamatan Subdistrict	Mentimun Cucumber		Kacang Panjang Long Beans	
	2021	2022*	2021	2022*
(1)	(6)	(7)	(8)	(9)
010 NA IX-X	--	4	--	4
020 Marbau	--	4	--	4
030 Aek Kuo	--	4	--	4
040 Aek Natas	--	4	--	4
050 Kualuh selatan	--	4	--	4
060 Kualuh Hilir	--	0	--	0
070 Kualuh Hulu	--	3	--	4
080 Kualuh Leidong	--	0	--	0
<b>Labuhanbatu Utara</b>	--	<b>23</b>	--	<b>24</b>

Lanjutan Tabel/*Continued Table* 5.1.1

Kecamatan Subdistrict	Terung Eggplant		Lainnya/Others		Komoditas daerah	
	2021	2022 <sup>x</sup>	2021	2022 <sup>x</sup>	2021	2022 <sup>x</sup>
(1)	(16)	(17)	(18)	(19)	(20)	(21)
010 NA IX-X	--	8	--	--	--	--
020 Marbau	--	4	--	--	--	--
030 Aek Kuo	--	4	--	--	--	--
040 Aek Natas	--	4	--	--	--	--
050 Kualuh selatan	--	4	--	--	--	--
060 Kualuh Hilir	--	-	--	--	--	--
070 Kualuh Hulu	--	4	--	--	--	--
080 Kualuh Leidong	--	-	--	--	--	--
<b>Labuhanbatu Utara</b>	--	<b>28</b>	--	--	--	--

Catatan/Note: ...

Sumber/Source: BPS, Statistik Pertanian Hortikultura SPH-SBS/BPS-Statistics Indonesia, Agricultural Statistic for Horticulture SPH-SBS



Tabel 5.1.2      Produksi Tanaman Sayuran Menurut Kecamatan dan Jenis  
 Table            Tanaman di Kabupaten Labuhanbatu Utara(kuintal), 2021  
                          dan 2022<sup>x</sup>  
                          Production of Vegetables by Subdistrict and Kind of Plant in  
                          Labuhanbatu Utara Regency(kuintal), 2021 and 2022<sup>x</sup>

Kecamatan Subdistrict	Bayam Spinach		Kangkung Water Spinach	
	2021	2022 <sup>x</sup>	2021	2022 <sup>x</sup>
(1)	(2)	(3)	(4)	(5)
010 NA IX-X	--	395	--	370
020 Marbau	--	375	--	370
030 Aek Kuo	--	380	--	380
040 Aek Natas	--	375	--	380
050 Kualuh selatan	--	395	--	380
060 Kualuh Hilir	--	-	--	-
070 Kualuh Hulu	--	400	--	375
080 Kualuh Leidong	--	-	--	-
<b>Labuhanbatu Utara</b>	--	<b>2320</b>	--	<b>2255</b>

Lanjutan Tabel/*Continued Table 5.1.2*

Kecamatan <i>Subdistrict</i>	Cabai Keriting <i>Curly Chili</i>		Cabai Rawit <i>Chili/Cayenne Pepper</i>	
	2021	2022*	2021	2022*
(1)	(6)	(7)	(8)	(9)
010 NA IX-X	--	120	--	160
020 Marbau	--	125	--	115
030 Aek Kuo	--	125	--	130
040 Aek Natas	--	125	--	95
050 Kualuh selatan	--	115	--	135
060 Kualuh Hilir	--	-	--	-
070 Kualuh Hulu	--	125	--	120
080 Kualuh Leidong	--	135	--	-
<b>Labuhanbatu Utara</b>	--	<b>870</b>	--	<b>755</b>

Lanjutan Tabel/Continued Table 5.1.2

Kecamatan Subdistrict	Mentimun Cucumber		Kacang Panjang Long Beans	
	2021	2022*	2021	2022*
(1)	(6)	(7)	(8)	(9)
010 NA IX-X	--	125	--	120
020 Marbau	--	130	--	125
030 Aek Kuo	--	120	--	125
040 Aek Natas	--	135	--	135
050 Kualuh selatan	--	130	--	125
060 Kualuh Hilir	--	0	--	0
070 Kualuh Hulu	--	95	--	120
080 Kualuh Leidong	--	0	--	0
<b>Labuhanbatu Utara</b>	--	<b>735</b>	--	<b>750</b>

Lanjutan Tabel/*Continued Table* 5.1.2

Kecamatan Subdistrict	Terung Eggplant		Lainnya/Others		Komoditas daerah	
	2021	2022 <sup>x</sup>	2021	2022 <sup>x</sup>	2021	2022 <sup>x</sup>
(1)	(16)	(17)	(18)	(19)	(20)	(21)
010 NA IX-X	--	185	--	--	--	--
020 Marbau	--	135	--	--	--	--
030 Aek Kuo	--	125	--	--	--	--
040 Aek Natas	--	120	--	--	--	--
050 Kualuh selatan	--	130	--	--	--	--
060 Kualuh Hilir	--	0	--	--	--	--
070 Kualuh Hulu	--	125	--	--	--	--
080 Kualuh Leidong	--	0	--	--	--	--
<b>Labuhanbatu Utara</b>	--	<b>820</b>	--	--	--	--

Catatan/Note: ...

Sumber/Source: BPS, Statistik Pertanian Hortikultura SPH-SBS/BPS-Statistics Indonesia, Agricultural Statistic for Horticulture SPH-SBS

Tabel  
Table 5.1.3

Luas Panen Tanaman Sayuran dan Buah-buahan Semusim Menurut Jenis Tanaman di Kabupaten Labuhanbatu Utara (ha), 2019–2022  
Harvested Area of Seasonal Vegetables and Fruits by Kind of Plant in Labuhanbatu Utara Regency (ha), 2019–2022

Jenis Tanaman/ <i>Kind of Plants</i>	2019	2020	2021	2022*
(1)	(2)	(3)	(4)	(5)
<b>Sayuran/Vegetables:</b>				
Bayam/ <i>Spinach</i>	144	145	144	144
Kangkung/ <i>Water Spinach</i>	144	147	144	144
Cabai Keriting/ <i>Curly Chili</i>	34	26	25	29
Cabai Rawit/ <i>Cayenne Pepper</i>	29	20	22	23
Mentimun/ <i>Cucumber</i>	28	23	23	23
Kacang Panjang/ <i>Long Bean</i>	30	24	24	24
Terung/ <i>Eggplant</i>	29	24	28	28
Lainnya/ <i>Others</i>	-	-	47	-
<b>Buah–buahan/Fruits:</b>				
Komoditas Daerah	--	--	--	--
Komoditas Daerah	--	--	--	--

Catatan/Note: ...

Sumber/Source: BPS, Statistik Pertanian Hortikultura SPH-SBS/BPS-Statistics Indonesia, Agricultural Statistic for Horticulture SPH-SBS

Tabel 5.1.4  
Table 5.1.4

Produksi Tanaman Sayuran dan Buah-buahan Semusim Menurut Jenis Tanaman di Kabupaten Labuhanbatu Utara (kuintal), 2019–2022  
Production of Seasonal Vegetables and Fruits by Kind of Plant in Labuhanbatu Utara Regency (quintal), 2019–2022

Jenis Tanaman/Kind of Plants	2019	2020	2021	2022*
(1)	(2)	(3)	(4)	(5)
<b>Sayuran/Vegetables:</b>				
Bayam/ <i>Spinach</i>	2 305	2 220	2 398	2 320
Kangkung/ <i>Water Spinach</i>	2 175	2 249	2 485	2 255
Cabai Keriting/ <i>Curly Chili</i>	1 212	861	680	870
Cabai Rawit/ <i>Cayenne Pepper</i>	1 083	678	657	755
Mentimun/ <i>Cucumber</i>	992	745	706	735
Kacang Panjang/ <i>Long Bean</i>	1 033	800	775	750
Terung/ <i>Eggplant</i>	970	750	790	820
Lainnya/ <i>Others</i>	-	1 560	1 337	-
<b>Buah-buahan/Fruits:</b>				
Komoditas Daerah	--	--	--	--
Komoditas Daerah	--	--	--	--

Catatan/Note: ...

Sumber/Source: BPS, Statistik Pertanian Hortikultura SPH-SBS/BPS-Statistics Indonesia, Agricultural Statistic for Horticulture SPH-SBS

Tabel  
Table 5.1.5

Luas Panen Tanaman Biofarmaka Menurut Kecamatan dan Jenis Tanaman di Kabupaten Labuhanbatu Utara (m<sup>2</sup>), 2021 dan 2022  
Harvested Area of Medicinal Plants by Subdistrict and Kind of Plant in Labuhanbatu Utara Regency (m<sup>2</sup>), 2021 and 2022

Kecamatan Subdistrict	Jahe Ginger		Laos/Lengkuas Galanga		Kencur East Indian Galangal	
	2021	2022 <sup>x</sup>	2021	2022 <sup>x</sup>	2021	2022 <sup>x</sup>
(1)	(2)	(3)	(4)	(5)	(6)	(7)
010 NA IX-X	--	--	--	--	--	--
020 Marbau	--	--	--	--	--	--
030 Aek Kuo	--	--	--	--	--	--
040 Aek Natas	--	--	--	--	--	--
050 Kualuh selatan	--	--	--	--	--	--
060 Kualuh Hilir	--	--	--	--	--	--
070 Kualuh Hulu	--	--	--	--	--	--
080 Kualuh Leidong	--	--	--	--	--	--
<b>Labuhanbatu Utara</b>	--	--	--	--	--	--

Lanjutan Tabel/*Continued Table* 5.1.5

Kecamatan Subdistrict	Kunyit Turmeric		Lainnya/Others		Komoditas daerah	
	2021	2022 <sup>x</sup>	2021	2022 <sup>x</sup>	2021	2022 <sup>x</sup>
(1)	(8)	(9)	(10)	(11)	(12)	(13)
010 NA IX-X	--	--	--	--	--	--
020 Marbau	--	--	--	--	--	--
030 Aek Kuo	--	--	--	--	--	--
040 Aek Natas	--	--	--	--	--	--
050 Kualuh selatan	--	--	--	--	--	--
060 Kualuh Hilir	--	--	--	--	--	--
070 Kualuh Hulu	--	--	--	--	--	--
080 Kualuh Leidong	--	--	--	--	--	--
<b>Labuhanbatu Utara</b>	--	--	--	--	--	--

Catatan/*Note*: ...Sumber/*Source*: BPS, Statistik Pertanian Hortikultura SPH-TBF/*BPS-Statistics Indonesia, Agricultural Statistic for Horticulture SPH-TBF*



Tabel 5.1.6 **Produksi Tanaman Biofarmaka Menurut Kecamatan dan Jenis Tanaman di Kabupaten Labuhanbatu Utara (kg), 2021 dan 2022**  
 Production of Medicinal Plants by Subdistrict and Kind of Plant in Labuhanbatu Utara Regency (kg), 2021 and 2022

Kecamatan Subdistrict	Jahe Ginger		Laos/Lengkuas Galanga		Kencur East Indian Galangal	
	2021	2022 <sup>x</sup>	2021	2022 <sup>x</sup>	2021	2022 <sup>x</sup>
(1)	(2)	(3)	(4)	(5)	(6)	(7)
010 NA IX-X	--	--	--	--	--	--
020 Marbau	--	--	--	--	--	--
030 Aek Kuo	--	--	--	--	--	--
040 Aek Natas	--	--	--	--	--	--
050 Kualuh selatan	--	--	--	--	--	--
060 Kualuh Hilir	--	--	--	--	--	--
070 Kualuh Hulu	--	--	--	--	--	--
080 Kualuh Leidong	--	--	--	--	--	--
<b>Labuhanbatu Utara</b>	--	--	--	--	--	--

Lanjutan Tabel/Continued Table 5.1.6

Kecamatan Subdistrict	Kunyit Turmeric		Lainnya/Others		Komoditas daerah	
	2021	2022 <sup>x</sup>	2021	2022 <sup>x</sup>	2021	2022 <sup>x</sup>
(1)	(8)	(9)	(10)	(11)	(12)	(13)
010 NA IX-X	--	--	--	--	--	--
020 Marbau	--	--	--	--	--	--
030 Aek Kuo	--	--	--	--	--	--
040 Aek Natas	--	--	--	--	--	--
050 Kualuh selatan	--	--	--	--	--	--
060 Kualuh Hilir	--	--	--	--	--	--
070 Kualuh Hulu	--	--	--	--	--	--
080 Kualuh Leidong	--	--	--	--	--	--
<b>Labuhanbatu Utara</b>	--	--	--	--	--	--

Catatan/Note: ...

Sumber/Source: BPS, Statistik Pertanian Hortikultura SPH-TBF/BPS-Statistics Indonesia, Agricultural Statistic for Horticulture SPH-TBF

Tabel 5.1.7 Luas Panen Tanaman Biofarmaka Menurut Jenis Tanaman di Kabupaten Labuhanbatu Utara (m<sup>2</sup>), 2019–2022  
 Table 5.1.7 Harvested Area of Medicinal Plants by Kind of Plant in Labuhanbatu Utara Regency (m<sup>2</sup>), 2019–2022

Jenis Tanaman Kind of Plants	2019	2020	2021	2022 <sup>x</sup>
(1)	(2)	(3)	(4)	(5)
Jeruk Nipis <sup>1</sup>	--	--	--	--
Mahkota Dewa <sup>1</sup> / <i>Phaleria Macrocarpa</i> <sup>1</sup>	--	--	--	--
Serai	--	--	--	--
Jahe/ <i>Ginger</i>	--	--	--	--
Kapulaga/ <i>Java Cardamon</i>	--	--	--	--
Kencur/ <i>East Indian Galangal</i>	--	--	--	--
Kunyit/ <i>Turmeric</i>	--	--	--	--
Laos/ <i>Lengkuas/Galanga</i>	--	--	--	--
Lempuyang/ <i>Zingiber Aromaticum</i>	--	--	--	--
Lidah Buaya/ <i>Aloevera</i>	--	--	--	--
Mengkudu <sup>1</sup> / <i>Indian Mulberry</i> <sup>1</sup>	--	--	--	--
Temuireng/ <i>Black Turmeric</i>	--	--	--	--
Temukunci/ <i>Chinese Keys</i>	--	--	--	--
Temulawak/ <i>Java Turmeric</i>	--	--	--	--
Sambiloto/ <i>King of Bitter</i>	--	--	--	--

Catatan/Note: <sup>1</sup> Satuan luas panen dalam pohon/The unit of harvested area are tree

Sumber/Source: BPS, Statistik Pertanian Hortikultura SPH-TBF/BPS-Statistics Indonesia, Agricultural Statistic for Horticulture SPH-TBF

Tabel 5.1.8 Produksi Tanaman Biofarmaka Menurut Jenis Tanaman di Kabupaten Labuhanbatu Utara (kg), 2019–2022  
Table 5.1.8 Production of Medicinal Plants by Kind of Plant in Labuhanbatu Utara regency (kg), 2019–2022

Jenis Tanaman <i>Kind of Plants</i>	2019	2020	2021	2022 <sup>x</sup>
(1)	(2)	(3)	(4)	(5)
Jeruk Nipis	--	--	--	--
Mahkota Dewa/ <i>Phaleria Macrocarpa</i>	--	--	--	--
Serai	--	--	--	--
Jahe/ <i>Ginger</i>	--	--	--	--
Kapulaga/ <i>Java Cardamon</i>	--	--	--	--
Kencur/ <i>East Indian Galangal</i>	--	--	--	--
Kunyit/ <i>Turmeric</i>	--	--	--	--
Laos/ <i>Lengkuas/Galanga</i>	--	--	--	--
Lempuyang/ <i>Zingiber Aromaticum</i>	--	--	--	--
Lidah Buaya/ <i>Aloevera</i>	--	--	--	--
Mengkudu/ <i>Indian Mulberry</i>	--	--	--	--
Temuireng/ <i>Black Turmeric</i>	--	--	--	--
Temukunci/ <i>Chinese Keys</i>	--	--	--	--
Temulawak/ <i>Java Turmeric</i>	--	--	--	--
Sambiloto/ <i>King of Bitter</i>	--	--	--	--

Catatan/Note: ...

Sumber/Source: BPS, Statistik Pertanian Hortikultura SPH-TBF/BPS-Statistics Indonesia, Agricultural Statistic for Horticulture SPH-TBF

Tabel 5.1.9 Luas Panen Tanaman Hias Menurut Kecamatan dan Jenis Tanaman di Kabupaten Labuhanbatu Utara (m<sup>2</sup>), 2021 dan 2022<sup>x</sup>  
 Table 5.1.9 Harvested Area of Ornamental Plants by Subdistrict and Kind of Plant in Labuhanbatu Utara Regency (m<sup>2</sup>), 2021 and 2022<sup>x</sup>

Kecamatan Subdistrict	Angrek Pot/ <i>Orchid</i>		Anggrek Potong/ <i>Orchid</i>	
	2021	2022 <sup>x</sup>	2021	2022 <sup>x</sup>
(1)	(2)	(3)	(4)	(5)
010 NA IX-X	--	--	--	--
020 Marbau	--	--	--	--
030 Aek Kuo	--	--	--	--
040 Aek Natas	--	--	--	--
050 Kualuh selatan	--	--	--	--
060 Kualuh Hilir	--	--	--	--
070 Kualuh Hulu	--	--	--	--
080 Kualuh Leidong	--	--	--	--
<b>Labuhanbatu Utara</b>	--	--	--	--

Lanjutan Tabel/*Continued Table* 5.1.9

Kecamatan Subdistrict	Krisan/ <i>Chrysantemum</i>		Mawar/ <i>Rose</i>	
	2021	2022 <sup>x</sup>	2021	2022 <sup>x</sup>
(1)	(6)	(7)	(8)	(9)
010 NA IX-X	--	--	--	--
020 Marbau	--	--	--	--
030 Aek Kuo	--	--	--	--
040 Aek Natas	--	--	--	--
050 Kualuh selatan	--	--	--	--
060 Kualuh Hilir	--	--	--	--
070 Kualuh Hulu	--	--	--	--
080 Kualuh Leidong	--	--	--	--
<b>Labuhanbatu Utara</b>	--	--	--	--

Lanjutan Tabel/*Continued Table* 5.1.9

Kecamatan Subdistrict	Sedap Malam/Tuberose		Lainnya/Others		Komoditas daerah	
	2021	2022*	2021	2022*	2021	2022*
(1)	(10)	(11)	(12)	(13)	(14)	(15)
010 NA IX-X	--	--	--	--	--	--
020 Marbau	--	--	--	--	--	--
030 Aek Kuo	--	--	--	--	--	--
040 Aek Natas	--	--	--	--	--	--
050 Kualuh selatan	--	--	--	--	--	--
060 Kualuh Hilir	--	--	--	--	--	--
070 Kualuh Hulu	--	--	--	--	--	--
080 Kualuh Leidong	--	--	--	--	--	--
<b>Labuhanbatu Utara</b>	--	--	--	--	--	--

Catatan/Note: ...

Sumber/Source: BPS, Statistik Pertanian Hortikultura SPH-TH/BPS-Statistics Indonesia, *Agricultural Statistik for Horticulture SPH-TH*

Tabel  
Table 5.1.10

Produksi Tanaman Hias Menurut Kecamatan dan Jenis Tanaman di Kabupaten Labuhanbatu Utara (tangkai), 2021 dan 2022<sup>x</sup>  
 Production of Ornamental Plants by Subdistrict and Kind of Plant in Labuhanbatu Utara Regency (stalks), 2021 and 2022<sup>x</sup>

Kecamatan Subdistrict	Angrek Pot/Orchid		Anggrek Potong/Orchid	
	2021	2022 <sup>x</sup>	2021	2022 <sup>x</sup>
(1)	(2)	(3)	(4)	(5)
010 NA IX-X	--	--	--	--
020 Marbau	--	--	--	--
030 Aek Kuo	--	--	--	--
040 Aek Natas	--	--	--	--
050 Kualuh selatan	--	--	--	--
060 Kualuh Hilir	--	--	--	--
070 Kualuh Hulu	--	--	--	--
080 Kualuh Leidong	--	--	--	--
<b>Labuhanbatu Utara</b>	--	--	--	--



Lanjutan Tabel/Continued Table 5.1.10

Kecamatan Subdistrict	Krisan/Chrysantemum		Mawar/Rose	
	2021	2022 <sup>x</sup>	2021	2022 <sup>x</sup>
(1)	(6)	(7)	(8)	(9)
010 NA IX-X	--	--	--	--
020 Marbau	--	--	--	--
030 Aek Kuo	--	--	--	--
040 Aek Natas	--	--	--	--
050 Kualuh selatan	--	--	--	--
060 Kualuh Hilir	--	--	--	--
070 Kualuh Hulu	--	--	--	--
080 Kualuh Leidong	--	--	--	--
<b>Labuhanbatu Utara</b>	--	--	--	--

Lanjutan Tabel/*Continued Table* 5.1.10

Kecamatan Subdistrict	Sedap Malam/Tuberose		Lainnya/Others		Komoditas daerah	
	2021	2022 <sup>x</sup>	2021	2022 <sup>x</sup>	2021	2022 <sup>x</sup>
(1)	(10)	(11)	(12)	(13)	(14)	(15)
010 NA IX-X	--	--	--	--	--	--
020 Marbau	--	--	--	--	--	--
030 Aek Kuo	--	--	--	--	--	--
040 Aek Natas	--	--	--	--	--	--
050 Kualuh selatan	--	--	--	--	--	--
060 Kualuh Hilir	--	--	--	--	--	--
070 Kualuh Hulu	--	--	--	--	--	--
080 Kualuh Leidong	--	--	--	--	--	--
<b>Labuhanbatu Utara</b>	--	--	--	--	--	--

Catatan/Note: ...

Sumber/Source: BPS, Statistik Pertanian Hortikultura SPH-TH/BPS-Statistics Indonesia, Agricultural Statistik for Horticulture SPH-TH

Tabel 5.1.11 Luas Panen Tanaman Hias Menurut Jenis Tanaman di Kabupaten Labuhanbatu Utara (m<sup>2</sup>), 2019–2022  
 Table 5.1.11 Harvested Area of Ornamental Plants by Kind of Plant in Labuhanbatu Utara Regency (m<sup>2</sup>), 2019–2022

Jenis Tanaman <i>Kind of Plants</i>	2019	2020	2021	2022*
(1)	(2)	(3)	(4)	(5)
Aglaonema	--	--	--	--
Anggrek Pot/ <i>Orchid</i>	--	--	--	--
Anggrek Potong/ <i>Orchid</i>	--	--	--	--
Anthurium Bunga/ <i>Flamingo Lily Flower</i>	--	--	--	--
Bromelia	--	--	--	--
Bugenvil	--	--	--	--
Cordyline	--	--	--	--
Dracaena/ <i>Dracaena</i>	--	--	--	--
Gerbera ( <i>Herbras</i> )	--	--	--	--
Heliconia (Pisang-Pisangan)	--	--	--	--
Ixora ( <i>Soka</i> )	--	--	--	--
Krisan/ <i>Chrysantemum</i>	--	--	--	--
Mawar/ <i>Rose</i>	--	--	--	--
Melati/ <i>Jasmine</i>	--	--	--	--
Pakis/ <i>Leather Leaf Fern</i>	--	--	--	--
Palem/ <i>Palm</i>	--	--	--	--
Phylodendron/ <i>Phylodendron</i>	--	--	--	--
Puring	--	--	--	--
Sansevieria ( <i>Pedang-Pedangan</i> )	--	--	--	--
Sedap Malam/ <i>Tuberose</i>	--	--	--	--

Catatan/Note: ...

Sumber/Source: BPS, Statistik Pertanian Hortikultura SPH-TH/BPS-Statistics Indonesia, Agricultural Statistik for Horticulture SPH-TH

Tabel 5.1.12 **Produksi Tanaman Hias Menurut Jenis Tanaman di Kabupaten Labuhanbatu Utara (tangkai), 2019–2022**  
 Production of Ornamental Plants by Kind of Plant Labuhanbatu Utara Regency (stalks), 2019–2022

<b>Jenis Tanaman</b> <i>Kind of Plants</i>	<b>2019</b>	<b>2020</b>	<b>2021</b>	<b>2022<sup>a</sup></b>
(1)	(2)	(3)	(4)	(5)
Aglaonema <sup>1</sup>	--	--	--	--
Anggrek Pot <sup>1</sup> /Orchid <sup>1</sup>	--	--	--	--
Anggrek Potong/Orchid	--	--	--	--
Anthurium Bunga <sup>1</sup> /Flamingo Lily Flower <sup>1</sup>	--	--	--	--
Bromelia <sup>1</sup>	--	--	--	--
Bugenvil <sup>1</sup>	--	--	--	--
Cordyline <sup>1</sup>	--	--	--	--
Dracaena <sup>1</sup> /Dracaena <sup>1</sup>	--	--	--	--
Gerbera (Herbras)	--	--	--	--
Heliconia (Pisang-Pisangan) <sup>1</sup>	--	--	--	--
Ixora (Soka) <sup>1</sup>	--	--	--	--
Krisan/Chrysantemum	--	--	--	--
Mawar/Rose	--	--	--	--
Melati <sup>2</sup> /Jasmine <sup>2</sup>	--	--	--	--
Pakis <sup>2</sup> /Leather Leaf Fern <sup>2</sup>	--	--	--	--
Palem <sup>1</sup> /Palm <sup>1</sup>	--	--	--	--
Phylodendron <sup>1</sup> /Phylodendron <sup>1</sup>	--	--	--	--
Puring <sup>1</sup>	--	--	--	--
Sansevieria (Pedang-Pedangan) <sup>1</sup>	--	--	--	--
Sedap Malam/Tuberose	--	--	--	--

Catatan/Note: <sup>1</sup> Satuan produksi dalam pohon/The unit of production are tree

<sup>2</sup> Satuan produksi dalam kg/The unit of production are kg

Sumber/Source: BPS, Statistik Pertanian Hortikultura SPH-TH/BPS-Statistics Indonesia, Agricultural Statistik for Horticulture SPH-TH

Tabel 5.1.13 **Produksi Buah-buahan Menurut Kecamatan dan Jenis Tanaman di Kabupaten Labuhanbatu Utara (kuintal), 2021 dan 2022<sup>x</sup>**  
 Table 5.1.13 **Production of Fruits by Subdistrict and Kind of Plant in Labuhanbatu Utara Regency (kuintal), 2021 and 2022<sup>x</sup>**

Kecamatan Subdistrict	Mangga/Mango		Durian/Durian	
	2021	2022 <sup>x</sup>	2021	2022 <sup>x</sup>
(1)	(2)	(3)	(4)	(5)
010 NA IX-X	213	270	175	-
020 Marbau	348	172	200	21
030 Aek Kuo	165	135	109	21
040 Aek Natas	245	279	186	22
050 Kualuh selatan	274	275	730	126
060 Kualuh Hilir	-	-	-	-
070 Kualuh Hulu	230	130	259	286
080 Kualuh Leidong	40	-	-	-
<b>Labuhanbatu Utara</b>	<b>1515</b>	<b>1261</b>	<b>1659</b>	<b>476</b>

Lanjutan Tabel/*Continued Table* 5.1.13

Kecamatan Subdistrict	Jambu Air/Water Apple		Pisang/Banana	
	2021	2022 <sup>x</sup>	2021	2022 <sup>x</sup>
(1)	(6)	(7)	(8)	(9)
010 NA IX-X	--	--	180	131
020 Marbau	--	--	171	395
030 Aek Kuo	--	--	174	111
040 Aek Natas	--	--	221	292
050 Kualuh selatan	--	--	564	458
060 Kualuh Hilir	--	--	-	-
070 Kualuh Hulu	--	--	93	23
080 Kualuh Leidong	--	--	-	-
<b>Labuhanbatu Utara</b>	--	--	<b>1689</b>	<b>1410</b>

Lanjutan Tabel/*Continued Table* 5.1.13

Kecamatan <i>Subdistrict</i>	Pepaya/ <i>Papaya</i>		Duku/Langsar/ <i>Duku/langsar</i>	
	2021	2022 <sup>x</sup>	2021	2022 <sup>x</sup>
(1)	(10)	(11)	(12)	(13)
010 NA IX-X	2	--	--	--
020 Marbau	-	--	--	--
030 Aek Kuo	-	--	--	--
040 Aek Natas	8	--	--	--
050 Kualuh selatan	-	--	--	--
060 Kualuh Hilir	-	--	--	--
070 Kualuh Hulu	8	--	--	--
080 Kualuh Leidong	-	--	--	--
<b>Labuhanbatu Utara</b>	<b>18</b>	<b>--</b>	<b>--</b>	<b>--</b>

Lanjutan Tabel/*Continued Table* 5.1.13

Kecamatan Subdistrict	Rambutan/Rambutan		Jambu Biji/Guava	
	2021	2022 <sup>a</sup>	2021	2022 <sup>a</sup>
(1)	(10)	(11)	(12)	(13)
010 NA IX-X	280	199	--	--
020 Marbau	301	150	--	--
030 Aek Kuo	134	30	--	--
040 Aek Natas	207	55	--	--
050 Kualuh selatan	279	207	--	--
060 Kualuh Hilir	-	-	--	--
070 Kualuh Hulu	355	112	--	--
080 Kualuh Leidong	18	-	--	--
<b>Labuhanbatu Utara</b>	<b>1574</b>	<b>753</b>	<b>--</b>	<b>--</b>

Catatan/Note: ...

Sumber/Source: BPS, Statistik Pertanian Hortikultura SPH-BST/BPS-Statistics Indonesia, Agricultural Statistic for Horticulture SPH-BST



Tabel  
Table 5.1.14

Produksi Buah-Buahan dan Sayuran Tahunan Menurut Jenis Tanaman di kabupaten Labuhanbatu Utara(kuintal), 2019–2022  
Production of Annual Fruits and Vegetables by Kind of Plant in Labuhanbatu Utara Ragency (quintal), 2019–2022

Jenis Tanaman/Kind of Plants	2019	2020	2021	2022 <sup>x</sup>
(1)	(2)	(3)	(4)	(5)
<b>Buah–Buahan/Fruits:</b>				
Mangga/Mango	120,1	116,2	151,5	1 261
Durian/Durian	106,2	133	165,9	476
Jambu Air/Water Apple	141,5	189,2	-	-
Pisang/Banana	203,1	168,9	140,3	1410
Pepaya/Papaya	8,6	7,7	1,9	-
Duku/Langsat/Kokosan/Duku	19,0	17,2	-	-
Rambutan/Rambutan	112,9	108	157,4	753
Jambu Biji/Guava	2	-	-	-
<b>Sayuran/Vegetables:</b>				

Catatan/Note: ...

Sumber/Source: BPS, Statistik Pertanian Hortikultura SPH-BST/BPS-Statistics Indonesia, Agricultural Statistic for Horticulture SPH-BST

5.2 PERKEBUNAN  
ESTATE CROPS

Tabel 5.2.1 Luas Areal Tanaman Perkebunan Menurut Kecamatan dan Jenis Tanaman di Kabupaten Labuhanbatu Utara (ha), 2021 dan 2022  
Table Planted Area of Estate Crops by Subdistrict and Type of Crops in Labuhanbatu Utara Regency (ha), 2021 and 2022

Kecamatan Subdistrict	Kelapa Sawit/Oil Palm		Kelapa/Coconut	
	2021	2022 <sup>x</sup>	2021	2022 <sup>x</sup>
(1)	(2)	(3)	(4)	(5)
010 NA IX-X	--	6 796	--	26
020 Marbau	--	13 770	--	30
030 Aek Kuo	--	9 118	--	24
040 Aek Natas	--	14 603	--	19
050 Kualuh selatan	--	7 706	--	120
060 Kualuh Hilir	--	18 881	--	275
070 Kualuh Hulu	--	13 006	--	73
080 Kualuh Leidong	--	7 668	--	581
<b>Labuhanbatu Utara</b>	--	<b>91 548</b>	--	<b>1 147</b>

Lanjutan Tabel/*Continued Table 5.2.1*

Kecamatan Subdistrict	Karet/Rubber		Kakao/Cocoa	
	2021	2022 <sup>x</sup>	2021	2022 <sup>x</sup>
(1)	(6)	(7)	(8)	(9)
010 NA IX-X	--	2 495	--	-
020 Marbau	--	67	--	16
030 Aek Kuo	--	5	--	3
040 Aek Natas	--	1 819	--	26
050 Kualuh selatan	--	5 696	--	5
060 Kualuh Hilir	--	41	--	-
070 Kualuh Hulu	--	7 805	--	10
080 Kualuh Leidong	--	1	--	-
<b>Labuhanbatu Utara</b>	--	<b>17 929</b>	--	<b>59</b>

Lanjutan Tabel/*Continued Table* 5.2.1

Kecamatan Subdistrict	Pinang/ <i>Areca Nut</i>		Tebu/ <i>Sugar cane</i>	
	2021	2022 <sup>x</sup>	2021	2022 <sup>x</sup>
(1)	(10)	(11)	(12)	(13)
010 NA IX-X	--	18	--	--
020 Marbau	--	17	--	--
030 Aek Kuo	--	18	--	--
040 Aek Natas	--	13	--	--
050 Kualuh selatan	--	15	--	--
060 Kualuh Hilir	--	61	--	--
070 Kualuh Hulu	--	32	--	--
080 Kualuh Leidong	--	30	--	--
<b>Labuhanbatu Utara</b>	--	<b>204</b>	--	--

Lanjutan Tabel/*Continued Table 5.2.1*

Kecamatan Subdistrict	Teh/Tea		Tembakau/Tobacco	
	2021	2022 <sup>x</sup>	2021	2022 <sup>x</sup>
(1)	(14)	(15)	(16)	(17)
010 NA IX-X	--	--	--	--
020 Marbau	--	--	--	--
030 Aek Kuo	--	--	--	--
040 Aek Natas	--	--	--	--
050 Kualuh selatan	--	--	--	--
060 Kualuh Hilir	--	--	--	--
070 Kualuh Hulu	--	--	--	--
080 Kualuh Leidong	--	--	--	--
<b>Labuhanbatu Utara</b>	--	--	--	--

Catatan/Note: ...

Sumber/Source: Dinas Pertanian Kabupaten Labuhanbatu Utara/ *Agriculture Office of North Labuhanbatu District*

Tabel  
Table 5.2.2

Produksi Perkebunan Menurut Kecamatan dan Jenis Tanaman di Kabupaten Labuhanbatu Utara (ton), 2021 dan 2022  
Production of Estates by Subdistrict and Type of Crops in Labuhanbatu Utara Regency (ton), 2021 and 2022

Kecamatan Subdistrict	Kelapa Sawit/Oil Palm		Kelapa/Coconut	
	2021	2022 <sup>x</sup>	2021	2022 <sup>x</sup>
(1)	(2)	(3)	(4)	(5)
010 NA IX-X	133 005	103 104	192 000	468
020 Marbau	214 365	266 177	132 000	14
030 Aek Kuo	137 625	158 706	135 000	157
040 Aek Natas	217 625	248 251	78 000	55
050 Kualuh selatan	119 968	100 032	120 000	303
060 Kualuh Hilir	289 286	272 355,1	1 689 420	212,5
070 Kualuh Hulu	210 436	223 498	408 000	163
080 Kualuh Leidong	126 502	101 956	6 600 000	3 486
<b>Labuhanbatu Utara</b>	<b>1 449 917</b>	<b>1 474 079,1</b>	<b>9 354 420</b>	<b>4 858,5</b>

Lanjutan Tabel/*Continued Table* 5.2.2

Kecamatan Subdistrict	Karet/Rubber		Kakao/Cocoa	
	2021	2022 <sup>x</sup>	2021	2022 <sup>x</sup>
(1)	(6)	(7)	(8)	(9)
010 NA IX-X	9 100 800	42 624	26,27	-
020 Marbau	493 440	0,227	31,63	44
030 Aek Kuo	46 080	0,001	4,50	1
040 Aek Natas	7 522 560	4,549	92,0	111
050 Kualuh selatan	21 411 840	16,278	204	9
060 Kualuh Hilir	234 240	32,800	-	-
070 Kualuh Hulu	29 971 200	15,506	167,93	12
080 Kualuh Leidong	-	-	-	-
<b>Labuhanbatu Utara</b>	<b>68 780</b>	<b>42 427,2</b>	<b>422,26</b>	<b>177</b>

Lanjutan Tabel/*Continued Table* 5.2.2

Kecamatan Subdistrict	Pinang/ <i>Areca Nut</i>		Tebu/ <i>Sugar cane</i>	
	2021	2022 <sup>x</sup>	2021	2022 <sup>x</sup>
(1)	(10)	(11)	(12)	(13)
010 NA IX-X	--	324	--	--
020 Marbau	--	167	--	--
030 Aek Kuo	--	35	--	--
040 Aek Natas	--	143	--	--
050 Kualuh selatan	--	1	--	--
060 Kualuh Hilir	--	55,03	--	--
070 Kualuh Hulu	--	25	--	--
080 Kualuh Leidong	--	27,00	--	--
<b>Labuhanbatu Utara</b>	--	<b>777,03</b>	--	--



Lanjutan Tabel/*Continued Table* 5.2.2

Kecamatan Subdistrict	Teh/Tea		Tembakau/Tobacco	
	2021	2022 <sup>x</sup>	2021	2022 <sup>x</sup>
(1)	(14)	(15)	(16)	(17)
010 NA IX-X	--	--	--	--
020 Marbau	--	--	--	--
030 Aek Kuo	--	--	--	--
040 Aek Natas	--	--	--	--
050 Kualuh selatan	--	--	--	--
060 Kualuh Hilir	--	--	--	--
070 Kualuh Hulu	--	--	--	--
080 Kualuh Leidong	--	--	--	--
<b>Labuhanbatu Utara</b>	--	--	--	--

Catatan/Note: ...

Sumber/Source: Dinas Pertanian Kabupaten Labuhanbatu Utara/ *Agriculture Office of North Labuhanbatu District*

Tabel  
Table 5.2.3Luas Areal Tanaman Perkebunan Rakyat Menurut Jenis  
Tanaman di Kabupaten Labuhanbatu Utara (ha), 2018–  
2022Planted Area of Estate Crops by Type of Crops in  
Labuhanbatu Utara Regency (ha), 2018–2022

Jenis Tanaman <i>Kind of Plants</i>	2018	2019	2020	2021	2022 <sup>x</sup>
(1)	(2)	(3)	(4)	(5)	(6)
<b>Tanaman Tahunan</b> <b><i>Perennial Crops</i></b>					
Karet/ <i>Rubber</i>	--	--	--	--	17 929
Kelapa/ <i>Coconut</i>	--	--	--	--	1 147
Kelapa sawit/ <i>Oil palm</i>	--	--	--	--	91 548
Kakao/ <i>Cocoa</i>	--	--	--	--	59
Pinang/ <i>Areca Nut</i>	--	--	--	--	204
<b>Tanaman Semusim</b> <b><i>Seasonal Crops</i></b>					
Tebu/ <i>Sugar cane</i>	--	--	--	--	--
Tembakau/ <i>Tobacco</i>	--	--	--	--	--
Teh/ <i>Tea</i>	--	--	--	--	--

Catatan/Note: ...

Sumber/Source: Dinas Pertanian Kabupaten Labuhanbatu Utara/ *Agriculture Office of North Labuhanbatu District*

Tabel 5.2.4      Produksi Perkebunan Rakyat Menurut Jenis Tanaman di  
 Table            kabupaten Labuhanbatu Utara (ton), 2018–2022  
 Production of Estates by Type of Crops in Labuhanbatu  
 Regency (ton), 2018–2022

Jenis Tanaman <i>Kind of Plants</i>	2018	2019	2020	2021	2022 <sup>x</sup>
(1)	(2)	(3)	(4)	(5)	(6)
<b>Tanaman Tahunan</b> <b><i>Perennial Crops</i></b>					
Karet/ <i>Rubber</i>	--	--	--	--	42 427,2
Kelapa/ <i>Coconut</i>	--	--	--	--	4 858,5
Kelapa sawit/ <i>Oil palm</i>	--	--	--	--	1 474 079,1
Kopi/ <i>Coffee</i>	--	--	--	--	42 427,2
Kakao/ <i>Cocoa</i>	--	--	--	--	177
Pinang/ <i>Pinang</i>	--	--	--	--	777,03
<b>Tanaman Semusim</b> <b><i>Seasonal Crops</i></b>					
Tebu/ <i>Sugar cane</i>	--	--	--	--	--
Tembakau/ <i>Tobacco</i>	--	--	--	--	--
Nilam/ <i>Patchouli</i>	--	--	--	--	--

Catatan/Note: ...

Sumber/Source: Dinas Pertanian Kabupaten Labuhanbatu Utara/ *Agriculture Office of North Labuhanbatu District*

5.3 TANAMAN PANGAN  
FOOD CROPS

Tabel 5.3.1 Luas Panen, Produksi dan Produktivitas Padi Sawah Menurut Kecamatan di kabupaten Labuhanbatu Utara, 2022  
Harvested Area, Production, and Productivity of Paddy by Sub District (Wet and Dry Land's Paddy) in Labuhanbatu Utara Regency, 2022

Kecamatan Subdistrict	Padi Sawah/ Wet Land's Paddy			Padi Ladang/ Dry Land's Paddy		
	Luas Panen/ Harvested Area (Ha)	Produksi/ Production (Ton)	Produk tivitas/ Produc tivity (Kw/Ha)	Luas Panen/ Harvested Area (Ha)	Produksi/ Production (Ton)	Produk tivitas/ Produc tivity (Kw/Ha)
(1)	(2)	(3)	(4)	(5)	(6)	(7)
010 NA IX-X	242,8	1 350,90	55,65	200	800,40	40,02
020 Marbau	-	-	-	-	-	-
030 Aek Kuo	-	-	-	-	-	-
040 Aek Natas	603	3 429,43	56,87	175	687,75	39,30
050 Kualuh selatan	1 543	9 095,68	58,94	-	-	-
060 Kualuh Hilir	14 932,1	86 561,44	57,97	-	-	-
070 Kualuh Hulu	294,8	1 676,36	56,87	180	738,54	41,03
080 Kualuh Leidong	7 678,5	43 667, 40	56,87	-	-	-
<b>Labuhanbatu Utara</b>	<b>25 294,3</b>	<b>145 781,22</b>	<b>57,63</b>	<b>555</b>	<b>2 226,69</b>	<b>40,12</b>

Catatan/Note: ...

Sumber/Source: Dinas Pertanian Kabupaten Labuhanbatu Utara/ Agriculture Office of North Labuhanbatu District

Tabel 5.3.2 Luas Panen, Produksi dan Produktivitas Padi Sawah Menurut Kecamatan di kabupaten Labuhanbatu Utara, 2022  
 Table 5.3.2 Harvested Area, Production, and Productivity of Paddy by Sub District (Wet and Dry Land's Paddy) in Labuhanbatu Utara Regency, 2022

Kecamatan Subdistrict	Produksi Padi (ton) GKG Paddy Production (ton) GKG	Produksi Padi Setara Beras (ton) Rice Equivalent Production (ton) 2022
(1)	(2)	(3)
010 NA IX-X	2 151,30	1 369,95
020 Marbau	-	-
030 Aek Kuo	-	-
040 Aek Natas	4 117,18	2 621,82
050 Kualuh selatan	9 095,18	5 792,13
060 Kualuh Hilir	86 561,44	55 122,33
070 Kualuh Hulu	2 414,90	1 537,81
080 Kualuh Leidong	43 667,40	27 807,40
<b>Labuhanbatu Utara</b>	<b>148 007,91</b>	<b>94 251,43</b>

Catatan/Note: ...  
 Sumber/Source: Dinas Pertanian Kabupaten Labuhanbatu Utara/ Agriculture Office of North Labuhanbatu District

Tabel 5.3.3  
Table

Luas Panen, Produksi dan Produktivitas Padi Sawah Menurut Kecamatan di kabupaten Labuhanbatu Utara, 2022  
Harvested Area, Production, and Productivity of Paddy by Sub District (Wet and Dry Land's Paddy) in Labuhanbatu Utara Regency, 2022

Kecamatan Subdistrict	Jagung/ Corn			Kedelai/ Soya Bean		
	Luas Panen/ Harvested Area (Ha)	Produksi/ Production (Ton)	Produk tivitas/ Produc tivity (Kw/Ha)	Luas Panen/ Harvested Area (Ha)	Produksi/ Production (Ton)	Produk tivitas/ Produc tivity (Kw/Ha)
(1)	(2)	(3)	(4)	(5)	(6)	(7)
010 NA IX-X	3	19,87	66,23	--	--	--
020 Marbau	3	20,39	67,96	--	--	--
030 Aek Kuo	3	20,25	67,50	--	--	--
040 Aek Natas	4	26,49	66,22	--	--	--
050 Kualuh selatan	4	26,98	67,45	--	--	--
060 Kualuh Hilir	-	-	-	--	--	--
070 Kualuh Hulu	5	33,96	67,92	--	--	--
080 Kualuh Leidong	-	-	-	--	--	--
<b>Labuhanbatu Utara</b>	<b>22</b>	<b>147,94</b>	<b>67,24</b>	<b>--</b>	<b>--</b>	<b>--</b>

Lanjutan Tabel/*Continued Table 5.3.3*

Kecamatan <i>Subdistrict</i>	Ubi jalar/ <i>Sweet Potatoes</i>			Ubi kayu/ <i>Cassava</i>		
	Luas Panen/ <i>Harvested Area</i> (Ha)	Produksi/ <i>Production</i> (Ton)	Produk tivitas/ <i>Productivity</i> (Kw/Ha)	Luas Panen/ <i>Harvested Area</i> (Ha)	Produksi/ <i>Production</i> (Ton)	Produk tivitas/ <i>Productivity</i> (Kw/Ha)
(1)	(2)	(3)	(4)	(5)	(6)	(7)
010 NA IX-X	--	--	--	2	69,44	347,22
020 Marbau	--	--	-	3	105,70	352,32
030 Aek Kuo	--	--	--	3	105,98	353,25
040 Aek Natas	--	--	--	2	70,86	354,30
050 Kualuh selatan	--	--	--	2	72,54	362,72
060 Kualuh Hilir	--	--	--	-	-	-
070 Kualuh Hulu	--	--	--	2	68,46	342,30
080 Kualuh Leidong	--	--	--	-	-	-
<b>Labuhanbatu Utara</b>	--	--	--	<b>14</b>	<b>492,98</b>	<b>352,13</b>

Lanjutan Tabel/*Continued Table* 5.3.3

Kecamatan <i>Subdistrict</i>	Kacang Tanah/ <i>Peanut</i>			Kacang Hijau/ <i>Green Pea</i>		
	Luas Panen/ <i>Harvested Area</i> (Ha)	Produksi/ <i>Production</i> (Ton)	Produktivitas/ <i>Productivity</i> (Kw/Ha)	Luas Panen/ <i>Harvested Area</i> (Ha)	Produksi/ <i>Production</i> (Ton)	Produktivitas/ <i>Productivity</i> (Kw/Ha)
(1)	(2)	(3)	(4)	(5)	(6)	(7)
010 NA IX-X	--	--	--	--	--	--
020 Marbau	--	--	-	--	--	-
030 Aek Kuo	--	--	--	--	--	--
040 Aek Natas	--	--	--	--	--	--
050 Kualuh selatan	--	--	--	--	--	--
060 Kualuh Hilir	--	--	--	--	--	--
070 Kualuh Hulu	--	--	--	--	--	--
080 Kualuh Leidong	--	--	--	--	--	--
<b>Labuhanbatu Utara</b>	--	--	--	--	--	--

Catatan/*Note*: ...

Sumber/*Source*: Dinas Pertanian Kabupaten Labuhanbatu Utara/ *Agriculture Office of North Labuhanbatu District*



5.4 PETERNAKAN  
ANIMAL HUSBANDRY

Tabel 5.4.1 Populasi Ternak Menurut Kecamatan di kabupaten Labuhanbatu Utara, 2022  
Table Livestock Population by Sub District in Labuhanbatu Utara Regency, 2022

Kecamatan Subdistrict	Sapi Perah Dairy Cattle	Sapi Potong Beef Cattle	Kerbau Palm Buffalo	Kambing Goat	Domba Sheep	Babi Pig
(1)	(2)	(3)	(4)	(5)	(6)	(7)
010 NA IX-X	-	8 177	28	1 401	889	300
020 Marbau	-	14 188	17	5 256	4 446	54
030 Aek Kuo	-	11 990	17	1 059	448	1 004
040 Aek Natas	-	6 733	82	1 640	1 790	1 533
050 Kualuh selatan	-	8 297	12	5 063	1 866	1 983
060 Kualuh Hilir	-	3 115	24	2 421	228	2 250
070 Kualuh Hulu	-	9 448	20	2 072	231	1 252
080 Kualuh Leidong	-	2 922	-	3 088	5 102	2 224
<b>Labuhanbatu Utara</b>	<b>-</b>	<b>64 870</b>	<b>200</b>	<b>22 000</b>	<b>15000</b>	<b>10 600</b>

Catatan/Note: ...

Sumber/Source: Dinas Pertanian Kabupaten Labuhanbatu Utara/ Agriculture Office of North Labuhanbatu District

Tabel 5.4.2 Produksi Daging Menurut Jenis Ternak dan Kecamatan di kabupaten Labuhanbatu Utara (Kg), 2022  
 Table 5.4.2 Livestock Population by Sub District in Labuhanbatu Utara Regency (Kg), 2022

Kecamatan Subdistrict	Jenis Ternak/ Type of Livestock					
	Sapi Perah Dairy Cattle	Sapi Potong Beef Cattle	Kerbau Buffalo	Kambing Goat	Domba Sheep	Babi Pig
(1)	(2)	(3)	(4)	(5)	(6)	(7)
010 NA IX-X	-	130 491	1 228	5 225	5 075	-
020 Marbau	-	87 658	2 239	4 294	2 675	-
030 Aek Kuo	-	85 301	916	3 545	3 186	13 687
040 Aek Natas	-	79 604	421	3 325	1 927	8 677
050 Kualuh selatan	-	194 521	1 813	9 554	6 861	16 721
060 Kualuh Hilir	-	28 669	727	1 443	846	-
070 Kualuh Hulu	-	210 853	1 378	6 183	4 979	19 638
080 Kualuh Leidong	-	32 049	392	1 275	655	-
<b>Labuhanbatu Utara</b>	-					

Catatan/Note: ...

Sumber/Source: Dinas Pertanian Kabupaten Labuhanbatu Utara/ Agriculture Office of North Labuhanbatu District

Tabel 5.4.3 Populasi Unggas Menurut Kecamatan dan Jenis Unggas di  
 Table 5.4.3 Poultry Population by District in Labuhanbatu Utara Regency (Kg), 2022

Kecamatan Subdistrict	Jenis Unggas/ Type of Poultry (Kg)		
	Ayam Kampung Domestic	Ayam Pedaging Broiler	Itik Duck
(1)	(2)	(3)	(4)
010 NA IX-X	12 911	57 074	2909
020 Marbau	12 592	22 044	3 141
030 Aek Kuo	9 120	18 943	931
040 Aek Natas	17 187	-	3 123
050 Kualuh selatan	26 155	-	589
060 Kualuh Hilir	29 463	-	4 490
070 Kualuh Hulu	10 639	107 768	3 594
080 Kualuh Leidong	9 690	-	3 019
<b>Labuhanbatu Utara</b>			

Catatan/Note: ...

Sumber/Source: Dinas Pertanian Kabupaten Labuhanbatu Utara/ Agriculture Office of North Labuhanbatu District

Tabel 5.4.4      Produksi Daging Menurut Jenis Unggas dan Kecamatan di  
 Table            kabupaten Labuhanbatu Utara (Kg), 2022  
                      Livestock Population by District in Labuhanbatu Utara  
                      Regency (Kg), 2022

Kecamatan Subdistrict	Jenis Unggas/ Type of Poultry (Kg)		
	Ayam Kampung Domestic	Ayam Pedaging Broiler	Itik Duck
(1)	(2)	(3)	(4)
010 NA IX-X	14 239	120 867	463
020 Marbau	10 046	101 288	583
030 Aek Kuo	10 643	98 547	984
040 Aek Natas	12 455	104 524	814
050 Kualuh selatan	13 469	119 309	1 165
060 Kualuh Hilir	5 030	60 173	276
070 Kualuh Hulu	30 763	191 194	1 334
080 Kualuh Leidong	5 023	23 142	201
<b>Labuhanbatu Utara</b>			

Catatan/Note: ...

Sumber/Source: Dinas Pertanian Kabupaten Labuhanbatu Utara/ Agriculture Office of North Labuhanbatu District

Tabel 5.4.5      Produksi Telur Menurut Jenis dan Kecamatan di  
 Table            kabupaten Labuhanbatu Utara (Kg), 2022  
                     Egg Production by Type of Poultry and District in  
                     Labuhanbatu Utara Regency (Kg), 2022

Kecamatan Subdistrict	Jenis Telur/ Type of Egg (Kg)		
	Ayam Kampung Domestic	Ayam Pedaging Broiler	Itik Manila Duck
(1)	(2)	(3)	(4)
010 NA IX-X	--	--	--
020 Marbau	--	--	--
030 Aek Kuo	--	--	--
040 Aek Natas	--	--	--
050 Kualuh selatan	--	--	--
060 Kualuh Hilir	--	--	--
070 Kualuh Hulu	--	--	--
080 Kualuh Leidong	--	--	--
<b>Labuhanbatu Utara</b>	--	--	--

Catatan/Note: ...

Sumber/Source: Dinas Pertanian Kabupaten Labuhanbatu Utara/ Agriculture Office of North Labuhanbatu District

Tabel 5.4.6 Jumlah Ternak yang Dipotong di Luar Rumah Potong Hewan Menurut Kecamatan dan Jenis Ternak di kabupaten Labuhanbatu Utara (Kg), 2022  
Number of Slaughtered Livestock Out of Slaughter House by District and Type in Labuhanbatu Utara Regency (Kg), 2022

Kecamatan Subdistrict	Sapi Perah Dairy Cattle	Sapi Potong Beef Cattle	Kerbau Palm Buffalo	Kambing Goat	Domba Sheep	Babi Pig
(1)	(2)	(3)	(4)	(5)	(6)	(7)
010 NA IX-X	-	233	-	62	-	-
020 Marbau	-	186	3	35	-	-
030 Aek Kuo	-	133	-	35	-	-
040 Aek Natas	-	115	-	15	-	-
050 Kualuh selatan	-	142	9	32	-	-
060 Kualuh Hilir	-	45	-	2	-	-
070 Kualuh Hulu	-	370	-	55	-	-
080 Kualuh Leidong	-	64	-	16	-	-
<b>Labuhanbatu Utara</b>	-		<b>12</b>		-	-

Catatan/Note: ...

Sumber/Source: Dinas Pertanian Kabupaten Labuhanbatu Utara/ Agriculture Office of North Labuhanbatu District

5.5 PERIKANAN  
FISHERY

Tabel 5.5.1 Produksi Perikanan Tangkap Menurut Kecamatan dan SubSektor di kabupaten Labuhanbatu Utara (Kuintal), 2022  
Captured Fish Productin by District and Subsector in Labuhanbatu Utara Regency (Kuintal) , 2022

Kecamatan Subdistrict	Jenis Perikanan Tangkap (kuintal)		Jumlah Total
	Perikanan Air Tawar Freshwaters Fisheries	Perikanan Laut Marine Fisheries	
(1)	(2)	(3)	(4)
010 NA IX-X	-	-	-
020 Marbau	-	-	-
030 Aek Kuo	-	-	-
040 Aek Natas	-	-	-
050 Kualuh selatan	797,333	-	797,333
060 Kualuh Hilir	2 229,188	3 343,783	5 572,971
070 Kualuh Hulu	265,778	--	265,778
080 Kualuh Leidong	--	8 359,457	8 359,457
<b>Labuhanbatu Utara</b>			

Catatan/Note: ...

Sumber/Source: Dinas Pertanian Kabupaten Labuhanbatu Utara/ Agriculture Office of North Labuhanbatu District

Tabel 5.5.2 Banyaknya Perahu/kapal Menurut Kecamatan dan Jenis Kapal di kabupaten Labuhanbatu Utara, 2022  
 Number of Marine Fishing by District and Type of Boat in Labuhanbatu Utara Regency, 2022

Kecamatan Subdistrict	Perahu tanpa Motor Non-Powered Boat	Perahu Motor Tempel Semi-Powered Boat	kapal Motor Powered Boat
(1)	(2)	(3)	(4)
010 NA IX-X	-	-	-
020 Marbau	-	-	-
030 Aek Kuo	-	-	-
040 Aek Natas	-	-	-
050 Kualuh selatan	40	-	90
060 Kualuh Hilir	20	12	139
070 Kualuh Hulu	-	30	6
080 Kualuh Leidong	34	65	464
<b>Labuhanbatu Utara</b>	<b>94</b>	<b>107</b>	<b>699</b>

Catatan/Note: ...

Sumber/Source: Dinas Pertanian Kabupaten Labuhanbatu Utara/ Agriculture Office of North Labuhanbatu District



5.6 KEHUTANAN

Tabel 5.6.1 Luas Kawasan Hutan Menurut Fungsi dan Kecamatan 2021 di kabupaten Labuhanbatu Utara, 2022  
 Table Forestry Area by Function and District in Labuhanbatu Utara Regency, 2022

Kecamatan Subdistrict	Fungsi Hutan / Forestry Function		
	H Lindung/ Protection	H Produksi/ Production	H Produksi Terbatas Limited Production
(1)	(2)	(3)	(4)
010 NA IX-X	10 893,79	9 226,22	9 226,22
020 Marbau	--	--	--
030 Aek Kuo	--	--	--
040 Aek Natas	11 758,19	11 758,19	15 235,44
050 Kualuh selatan	470,11	10 496,91	10 496,91
060 Kualuh Hilir	6 429,77	--	--
070 Kualuh Hulu	9 026,51	3 115,31	31 158,31
080 Kualuh Leidong	2 550,77	--	--
<b>Labuhanbatu Utara</b>	<b>41 129,15</b>	<b>953,69</b>	<b>41 129,15</b>

Lanjutan Tabel/*Continued Table* 5.6.1

Kecamatan <i>Subdistrict</i>	Fungsi Hutan / <i>Forestry Function</i>		Jumlah <i>Total</i>
	H Konservasi/ <i>Protection</i>	H Konversi/ <i>Production</i>	
(1)	(2)	(3)	(4)
010 NA IX-X	--	--	20 120,01
020 Marbau	--	--	-
030 Aek Kuo	--	6 274,93	6 274,93
040 Aek Natas	--	--	26 993,63
050 Kualuh selatan	--	4,22	10 971,24
060 Kualuh Hilir	--	7 641,66	22 725,33
070 Kualuh Hulu	346,11	9 494,94	22 417,53
080 Kualuh Leidong	607,58	1 589,25	15 854,44
<b>Labuhanbatu Utara</b>	<b>41 129,15</b>	<b>20 195,59</b>	<b>125 357,30</b>

Catatan/*Note*: ...Sumber/*Source*: UPT Kesatuan Pengelolaan Hutan Wilayah V Aek Kanopan/  
*UPT Forest Management Unit Region V Aek Kanopan*



6

## INDUSTRI, PERTAMBANGAN, & ENERGI

Industry, Mining & Energy

### Jumlah Langgan Listrik di Kabupaten Labuhanbatu Utara, 2022

*Number of Electricity Customers in Labuhanbatu Utara  
Regency, 2022*

94 791

Tahukah Anda?  
*Do You Know?*

### Jumlah Listrik Terjual di Kabupaten Labuhanbatu Utara (KWh), 2022

165 716 409





## PENJELASAN TEKNIS

## TECHNICAL NOTES

- |  |  |
|--|--|
| <ol style="list-style-type: none"> <li>1. Pelanggan adalah individu atau kelompok, baik rumah tangga, perusahaan atau institusi non-profit yang membeli air bersih dari perusahaan air bersih.</li> <li>2. Kapasitas listrik terpasang adalah total kapasitas dai seluruh mesin pembangkit listik yang dioperasikan.</li> <li>3. Jumlah listrik/gas/air bersih yang terjual/didistribusikan adalah banyaknya listrik/gas/air bersih yang disalurkan kepada para pelanggan.</li> <li>4. Kapasitas produksi potensial adalah hubungan antara output yang sebenarnya diproduksi dengan peralatan yang terpasang dan potensi output yang dapat diproduksi dengan peralatan terpasang tersebut, jika kapasitas sepenuhnya digunakan.</li> <li>5. Listrik yang dibangkitkan adalah jumlah listrik yang dibangkitkan oleh seluruh mesin pembangkit listrik dan dinyatakan dalam satuan dasar Watt hours.</li> </ol> | <ol style="list-style-type: none"> <li>1. Customers <i>are individuals or groups, whether household, company or non-profit institutions that buy water supply from water supply establishment.</i></li> <li>2. Installed electricity capacity <i>is the total capacity of all operated power plants machines.</i></li> <li>3. <i>Sold/distributed electricity/gas/cleaned water is total electricity/gas/cleaned water distributed to customers.</i></li> <li>4. <i>Potential capacity production is relationship between output that is actually produced with the installed equipment, and the potential output which could be produced with it, if capacity was fully used.</i></li> <li>5. <i>Electricity generated is the amount of electricity generated by all power plant engine in Watt hours standard unit.</i></li> </ol> |
|--|--|

ULASAN

Pada tahun 2022, terdapat 94.971 pelanggan listrik di Kabupaten Labuhanbatu Utara yang terdiri atas berbagai jenis langganan yaitu rumah tangga, komersil, industri, pemerintah, publik/sosial, dan multiguna/layanan khusus.

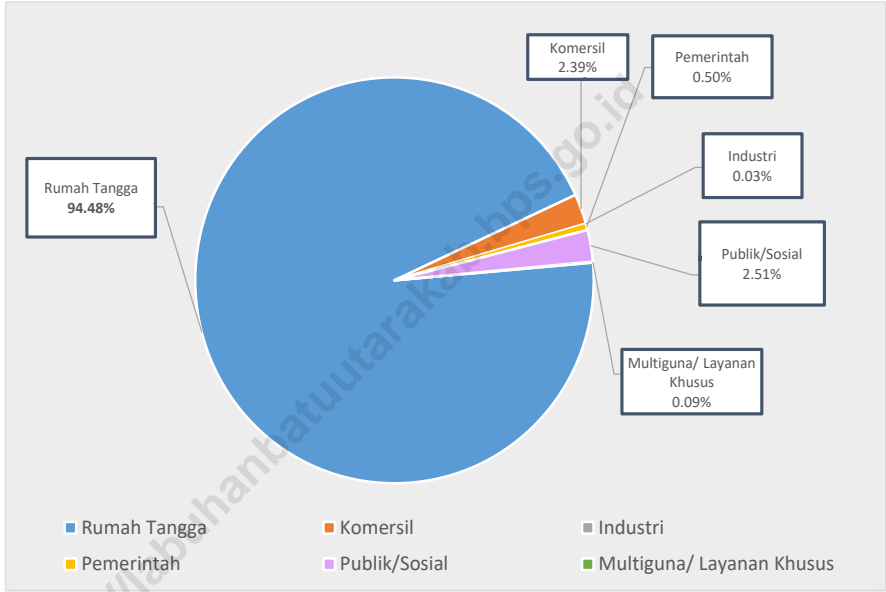
DESCRIPTION

*In 2022, there were 97,971 electricity customers in Labuhanbatu Utara Regency consisted of various types of customers, there is household, commercial, industry, government, public/social, and multipurpose/special services.*

<https://labuhanbatuutarakab.bps.go.id>

Gambar 6.1  
Figures

Banyaknya Langgan Listrik di Kabupaten Labuhanbatu Utara (%), 2022  
Number of Electricity Consumers and VA Consumer in Labuhanbatu Utara Regency (%), 2022



Catatan/Note: -  
Sumber/Source: PT. PLN (Persero) UP3 Cabang Rantauprapat  
Electrical Company Branch of Rantauprapat



Tabel  
Table 6.1

Daya Terpasang, Produksi, dan Distribusi Listrik PT. PLN (Persero) pada Cabang/Ranting PLN Menurut Kecamatan di Kabupaten Labuhanbatu Utara, 2022  
 Installed Electricity Power, Production, and Distribution of PT. PLN (Persero) at PLN Branch by Subdistrict in Labuhanbatu Utara Regency, 2022

Kecamatan Subdistrict	Daya Terpasang Installed Electricity Power (VA)	Produksi Listrik Electricity Production (kWh)	Listrik Terjual Electricity Sold (kWh)	Dipakai Sendiri Own Used (KWh)	Susut/ Hilang Shrinkage/ Lost (KWh)
(1)	(2)	(3)	(4)	(5)	(6)
010 NA IX-X	--	--	--	--	--
020 Marbau	--	--	--	--	--
030 Aek Kuo	--	--	--	--	--
040 Aek Natas	--	--	--	--	--
050 Kualuh Selatan	--	--	--	--	--
060 Kualuh Hilir	--	--	--	--	--
070 Kualuh Hulu	--	--	--	--	--
080 Kualuh Leidong	--	--	--	--	--
<b>Labuhanbatu Utara</b>	<b>106 495 945</b>	--	<b>165 716 409</b>	--	--

Catatan/Note: Data pada level kecamatan tidak tersedia/Data in subdistrict level is unavailable

Sumber/Source: PT. PLN (Persero) UP3 Cabang Rantauprapat  
 Electrical Company Branch of Rantauprapat

Tabel  
Table 6.2

Jumlah Pelanggan Listrik Menurut Kecamatan di  
Kabupaten Labuhanbatu Utara, 2018–2022  
Number of Electricity Customers by Subdistrict in  
Labuhanbatu Utara Regency, 2018–2022

Kecamatan Subdistrict	2018	2019	2020	2021	2022
(1)	(2)	(3)	(4)	(5)	(6)
010 NA IX-X	12 311	8 877	13 118	9 499	--
020 Marbau	10 222	10 644	10 896	11 369	--
030 Aek Kuo	4 934	9 555	5 259	10 208	--
040 Aek Natas	7 323	7 785	7 806	8 316	--
050 Kualuh Selatan	14 555	2 0714	15 514	29 514	--
060 Kualuh Hilir	4 934	9 258	5 259	9 587	--
070 Kualuh Hulu	23 068	13 445	24 588	12 818	--
080 Kualuh Leidong	5 676	8 161	6 051	5 850	--
<b>Labuhanbatu Utara</b>	<b>83 023</b>	<b>88 441</b>	<b>88 494</b>	<b>97 165</b>	<b>94 791</b>

Catatan/Note: Data Tahun 2022 tidak tersedia/*The Data of 2022 is unavailable*

Sumber/Source: PT. PLN (Persero) UP3 Cabang Rantauprapat  
*Electrical Company Branch of Rantauprapat*

Tabel 6.3 Banyaknya Langganan dan VA Langganan di Kabupaten Labuhanbatu Utara, 2022  
 Table 6.3 Number of Consumer and VA Consumer in Labuhanbatu Utara Regency, 2022

<i>Jenis Langganan</i> <i>Type of Consumer</i>	<i>Langganan</i> <i>Consumer</i>	<i>Daya Tersambung (VA)</i> <i>Connecting Power</i>
(1)	(2)	(3)
Rumah Tangga Household	89 563	78 141 600
Komersil	2 268	9 326 900
Industri	29	10 504 200
Publik/ Sosial	470	3 955 945
Pemerintah	2 375	4 146 400
Multiguna/Layanan Khusus	86	420 900
<b>Labuhanbatu Utara</b>	<b>94 791</b>	<b>106 495 945</b>

Catatan/Note: -

Sumber/Source: PT. PLN (Persero) UP3 Cabang Rantauprapat  
 Electrical Company Branch of Rantauprapat

Tabel  
Table 6.4

Banyaknya Langganan, Daya Tersambung Dan Daya Listrik Terjual, 2022  
Number of Consumer, Power Connected and Electricity Sold, 2022

<i>Jenis Tarif</i> <i>Type of Tariff</i>	<i>Langganan</i> <i>Consumer</i>	<i>Daya Tersambung</i> <i>Connecting Power (VA)</i>	<i>Listrik Terjual</i> <i>Electricity Sold (Rp)</i>
(1)	(2)	(3)	(4)
S1 – Pemakai Kecil	-	-	-
S2 – Badan Sosial Kecil	2374	3 801 400	6 928 331
S3 – Badan Sosial Besar	1	345 000	459 372
R1 – RT Sederhana	88 859	74 7667 00	113 422 358
R2 – RT Kecil	654	2 811 100	2 216 157
R3 – RT Sedang	50	563 800	563 492
B1 – Usaha Kecil	1 828	2 995 500	5 478 832
B2 – Usaha Sedang	440	6 331 400	10 524 086
B3 – Usaha Besar	-	-	-
P1 – Publik Kecil	300	1 638 500	2 381 361
P2 – Publik Sedang	-	-	-
P3 – Penerangan Jalan	170	2 317 445	10 051 506

Lanjutan Tabel/Continued Table 6.4

<i>Jenis Tarif</i> <i>Type of Tariff</i>	<i>Langganan</i> <i>Consumer</i>	<i>Daya Tersambung</i> <i>Connecting Power (KVA)</i>	<i>Listrik Terjual</i> <i>Electricity Sold</i> <i>(KWH)</i>
(1)	(2)	(3)	(4)
I1 – Industri Kecil	2	18 700	10 396
I2 – Industri Sedang	15	1 975 500	1 905 609
I3 – Industri Menengah	12	8 510 000	11 727 656
I4 – Industri Besar	-	-	-
T – Traksi	-	-	-
C – Curah	-	-	-
MG – Multi Guna	86	420 900	47 252
<b>Labuhanbatu Utara</b>	<b>94 791</b>	<b>106 495 945</b>	<b>165 716 409</b>

Catatan/Note: -

Sumber/Source: PT. PLN (Persero) UP3 Cabang Rantauprapat  
Electrical Company Branch of Rantauprapat

Tabel  
Table 6.5Banyaknya Pelanggan PLN Menurut Jenis Konsumen 2021  
Number of PLN Consumer by Type of Costumer 2021

Kecamatan Subdistrict	Rumah Tangga House- hold	Industri Industry	Perkantoran Office	Badan Sosial Social Institution	Usaha Enterprise	Jumlah Total
(1)	(2)	(3)	(4)	(5)	(6)	(7)
010 NA IX-X	8 825	3	64	263	324	9 479
020 Marbau	10 907	0	48	288	126	11 369
030 Aek Kuo	9 931	1	20	146	110	10 208
040 Aek Natas	7 986	1	34	218	77	8 316
050 Kualuh Selatan	19 472	4	138	455	659	20 728
060 Kualuh Hilir	9 190	1	15	291	85	9 582
070 Kualuh Hulu	12 104	0	106	363	567	13 140
080 Kualuh Leidong	5 577	2	22	196	143	5 940
<b>Labuhanbatu Utara</b>	<b>83 992</b>	<b>12</b>	<b>447</b>	<b>2 220</b>	<b>2 091</b>	<b>88 762</b>

Catatan/Note: Data Tahun 2022 tidak tersedia/The Data in 2022 is unavailable

Sumber/Source: PT. PLN (Persero) UP3 Cabang Rantauprapat  
Electrical Company Branch of Rantauprapat

Tabel  
Table 6.6

Jumlah Trafo dan Kapasitas Trafo Menurut Kecamatan  
2021  
Number of Trafo and It's Capacity by Sub District 2021

Kecamatan Subdistrict	Jumlah Trafo Number of Trafo 1 Dan 3 Fasa	Kapasitas Trafo Trafo's Capacity
(1)	(2)	(3)
010 NA IX-X	164	10 355
020 Marbau	143	5 353
030 Aek Kuo	64	4 450
040 Aek Natas	102	7 906
050 Kualuh Selatan	157	9 260
060 Kualuh Hilir	134	4 664
070 Kualuh Hulu	185	12 233
080 Kualuh Leidong	82	4 497
<b>Labuhanbatu Utara</b>	<b>1 031</b>	<b>58 718</b>

Catatan/Note: Data Tahun 2022 tidak tersedia/*The Data in 2022 is unavailable*

Sumber/Source: PT. PLN (Persero) UP3 Cabang Rantauprapat  
*Electrical Company Branch of Rantauprapat*

7

# PARIWISATA

Tourism

## Jumlah Objek Wisata di Kabupaten Labuhanbatu Utara, 2022

Number of Attraction in Labuhanbatu Utara Regency, 2022

Alam

19

Buatan

3



Sumber: Dinas Kepemudaan, Olahraga dan Pariwisata Kabupaten Labuhanbatu Utara

Source: Youth, Sport and Tourism Office of Labuhanbatu Utara Regency





## PENJELASAN TEKNIS

## TECHNICAL NOTES

1. Wisatawan Macanegara (wisman) ialah setiap pengunjung yang mengunjungi suatu negara di luar tempat tinggalnya, didorong oleh satu atau beberapa keperluan tanpa bermaksud memperoleh penghasilan di tempat yang dikunjungi dan lamanya kunjungan tersebut tidak lebih dari satu tahun (12 bulan). Definisi ini mencakup 2 (dua) kategori wisatawan mancanegara, yaitu:
  - a. Wisatawan (turis) ialah setiap pengunjung seperti definisi di atas yang tinggal paling sedikit 24 jam, akan tetapi tidak lebih dari 1 (satu) tahun di tempat yang dikunjungi, dengan maksud antara lain: berlibur, rekreasi, olah raga, bisnis, menghadiri pertemuan, studi, dan kunjungan dengan alasan kesehatan.
  - b. Excursionist ialah setiap pengunjung seperti definisi di atas yang tinggal kurang dari 24 jam di tempat yang dikunjungi (termasuk "Cruise passengers"). Cruise Passengers ialah setiap pengunjung yang tiba di suatu negara di mana mereka tidak menginap di akomodasi yang tersedia di negara tersebut, misalnya dengan kapal laut.
1. An International Visitor is any person visiting a country other than his usual place of residence for any reason other than for earning income in the country visited, and the length of stay is no more than one year (12 months). This definition covers two categories of foreign visitors, namely:
  - a. "Tourist" is any visitor staying for at least 24 hours, but no more than one year, in the country visited, with the intention of visiting, and for any of these purposes: Pleasure, recreation and sports, Business, visiting friends and relatives, missions, attending meetings, conferences, visit for health reasons and study.
  - b. "Excursionist" is any visitor staying less than 24 hours in the country visited including, "Cruise Passengers", i.e. visitors arriving in a country without staying in any accommodation available in the visited country.

3. Usaha penyediaan akomodasi adalah usaha yang menyediakan pelayanan penginapan yang dapat dilengkapi dengan pelayanan pariwisata lainnya. Usaha penyediaan akomodasi dapat berupa hotel, vila, pondok wisata, bumi perkemahan, persinggahan karavan, dan akomodasi lainnya yang digunakan untuk tujuan pariwisata.
  4. Hotel adalah penyediaan akomodasi secara harian berupa kamar-kamar di dalam satu bangunan yang dapat dilengkapi dengan jasa pelayanan makan dan minum, kegiatan hiburan dan atau fasilitas lainnya. Hotel terdiri dari hotel berbintang dan hotel non- bintang.
  5. Hotel bintang adalah usaha penyediaan jasa pelayanan penginapan, makan minum serta jasa lainnya bagi umum dengan menggunakan sebagian atau seluruh bangunan. Usaha ini dikelola secara komersial serta memenuhi ketentuan persyaratan sebagai hotel bintang (termasuk berlian) yang ditetapkan dalam surat keputusan instansi yang membinanya. Misalnya hotel bintang lima, hotel bintang empat dan seterusnya.
3. The business of providing accommodation is a business that provides specialty services that can be equipped with other tourism services.
  4. Hotel is a daily supply of accommodation rooms within a building which can be equipped with eating and drinking services, entertainment activities and/or other facilities. Hotel consists of a classified hotel and a non-classified hotel.
  5. A star hotel is the business of providing an accommodation, eating and drinking as well as other services for the public by using a building or a part of a building. It is managed commercially and meets specified requirements as a star hotel (including diamonds) set forth in the decree of fostering agency. For example, five star hotel, four star hotel, and so on.

## ULASAN

Pada tahun 2022, banyaknya hotel yang terdapat di Kabupaten Labuhanbatu Utara adalah sebanyak 11 unit, terdiri atas 1 hotel berbintang dan 10 hotel non bintang dengan total jumlah kamar yang tercatat pada tahun 2022 adalah sebanyak 240 buah dan jumlah tempat tidur terdapat sebanyak 279 buah.

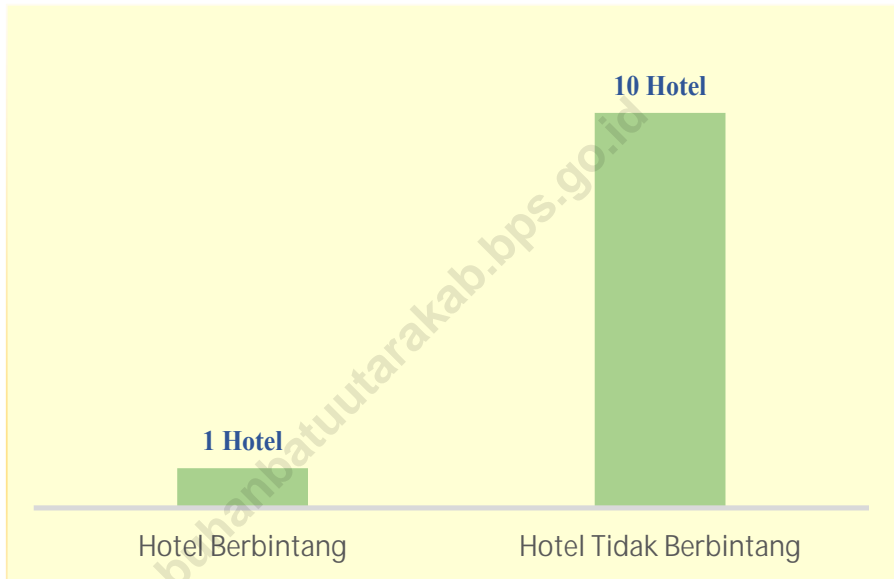
Jumlah wisatawan yang datang ke Kabupaten Labuhanbatu Utara pada tahun 2022 adalah sebanyak 57.531 orang. Hal ini mengalami peningkatan yang cukup signifikan apabila dibandingkan dengan tahun 2021 yaitu sebanyak 52.300 orang, hal ini dapat terjadi karena situasi pandemi COVID-19 terus membaik.

## DESCRIPTION

*In 2021, the number of hotel in Kabupaten Labuhanbatu Utara Regency were 11 units, consisting of 1 unit of star hotel and 10 unit of non-star hotel with the number of rooms were 240 units and number of beds were 279 units.*

*The number of tourists were coming to Labuhanbatu Utara Regency at the end of 2022 were 57,531 persons. It has increased quite significant compared to the year 2021 were 52,300 persons, this happened because the COVID-19 pandemic situation have increased to improve.*

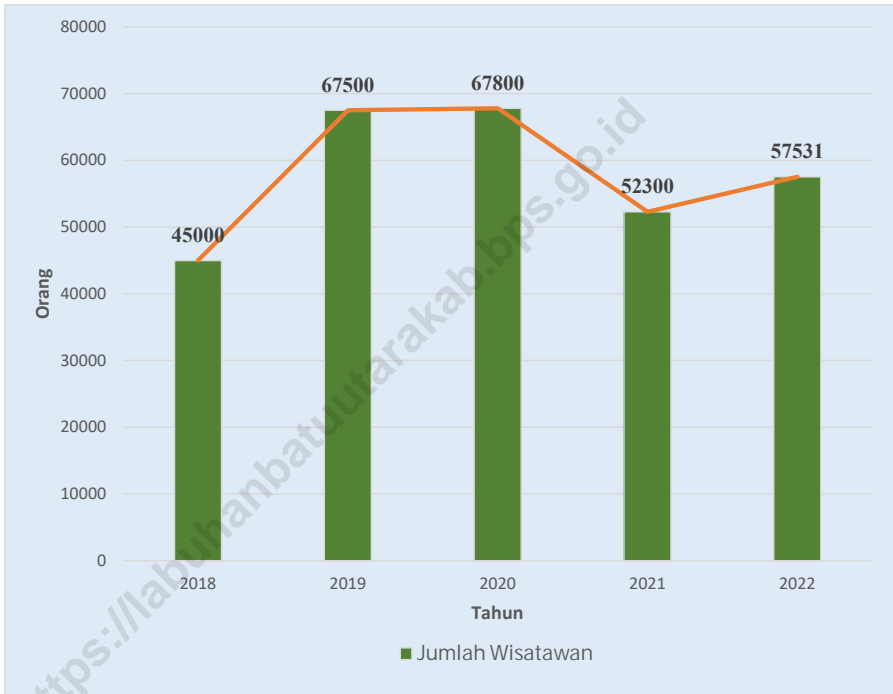
Gambar 7.1 Jumlah Hotel di Kabupaten Labuhanbatu Utara, 2022  
Figures 7.1 Number of Hotel in Labuhanbatu Utara Regency, 2022



Sumber/Source : Badan Pusat Statistik Kabupaten Labuhanbatu Utara/  
BPS-Statistics of Labuhanbatu Utara Regency

Gambar 7.2  
Figures

Jumlah Wisatawan di Kabupaten Labuhanbatu Utara,  
2018–2022  
Number of Tourists in Labuhanbatu Utara Regency, 2018–  
2022



Sumber/Source : Dinas Kepemudaan, Olahraga dan Pariwisata Kabupaten Labuhanbatu Utara/  
Youth, Sport and Tourism Office of Labuhanbatu Utara Regency

Tabel  
Table 7.1

Jumlah Hotel di Kabupaten Labuhanbatu Utara, 2018–  
2022  
Number of Hotels in Labuhanbatu Utara Regency, 2018–  
2022

Tahun Year	Hotel Hotel	
	Berbintang Star	Tidak Berbintang Non-Star
(1)	(2)	(3)
2018	1	8
2019	1	9
2020	1	10
2021	1	10
2022	1	10

Catatan/Note: ...  
Sumber/Source: Badan Pusat Statistik Kabupaten Labuhanbatu Utara/  
BPS-Statistics of Labuhanbatu Utara Regency

Tabel 7.2  
Table

Akomodasi, Kamar dan Tempat Tidur yang Tersedia di Kabupaten Labuhanbatu Utara, 2018–2022  
Number of Accomodations, Rooms, and Beds in Labuhanbatu Utara Regency, 2021–2022

<i>Tahun Years</i>	<i>Akomodasi</i>	<i>Kamar</i>	<i>Tempat Tidur</i>
(1)	(2)	(3)	(4)
2018	9	220	237
2019	9	220	233
2020	11	218	243
2021	11	223	240
2022	11	240	279

Catatan/Note: ...

Sumber/Source: Badan Pusat Statistik Kabupaten Labuhanbatu Utara/  
BPS-Statistics of Labuhanbatu Utara Regency



Tabel  
Table 7.3

Banyaknya Kamar dan Tempat Tidur Tiap Hotel/  
Penginapan di Kabupaten Labuhanbatu Utara, 2022  
Number of Rooms and Beds in Labuhanbatu Utara Regency,  
2022

<i>Nama Hotel/ Penginapan</i> <i>Hotel's Name</i>	<i>Kamar</i> <i>Room</i>	<i>Tempat Tidur/ Bed</i>
(1)	(2)	(3)
1. Gotong Royong Hotel	20	20
2. Hotel Aek Kanopan	15	17
3. Hotel Ajiziah	10	14
4. Safari Hotel	14	19
5. Hotel Cahaya Baru	12	12
6. Hotel JSN Ulos	20	30
7. Rencong Aceh Hotel	20	20
8. Penginapan Silahi Sabungan	12	12
9. Grand Hotel Labura	78	78
10. Penginapan Anugerah	4	4
11. Hotel Permata Warna	35	53

Catatan/Note: ...

Sumber/Source: Badan Pusat Statistik Kabupaten Labuhanbatu Utara/  
BPS-Statistics of Labuhanbatu Utara Regency

Tabel  
Table 7.4

Banyaknya Kegiatan, Sarana dan Prasarana Olahraga,  
2018–2022  
Number of Activities, Infrastructures Sport, 2018–2022

Tahun Years	Kegiatan, Sarana dan Prasarana Olahraga (Activities, Infrastructures Sport)			
	Klub Olahraga (Sport Club)	Gedung Olahraga (Sport Centre)	Organisasi Olahraga (Sport Organization)	Kegiatan Olahraga (Sport Activities)
(1)	(2)	(3)	(4)	(5)
2018	9	-	11	8
2019	9	-	11	8
2020	10	-	11	1
2021	10	-	11	1
2022	81	-	11	2

Catatan/Note: ..

Sumber/Source: Dinas Kepemudaan, Olahraga dan Pariwisata Kabupaten Labuhanbatu Utara/  
Youth, Sport and Tourism Office of Labuhanbatu Utara Regency

Tabel  
Table 7.5

Banyaknya Kegiatan, Sarana dan Prasarana Olahraga,  
2018–2021  
Number of Activities, Infrastructures Sport, 2018–2022

Tahun Years	Kegiatan, Sarana dan Prasarana Olahraga (Activities, Infrastructures Sport)		
	Kegiatan Kepemudaan (Youth Activities)	Organisasi Kepemudaan (Youth Organization)	Gedung Kepemudaan (Youth Centre)
(1)	(2)	(3)	(4)
2018	5	27	-
2019	5	27	-
2020	2	27	-
2021	2	27	-
2022	2	52	-

Catatan/Note: ..

Sumber/Source: Dinas Kepemudaan, Olahraga dan Pariwisata Kabupaten Labuhanbatu Utara/  
Youth, Sport and Tourism Office of Labuhanbatu Utara Regency

Tabel  
Table 7.6Jumlah Objek Wisata dan Wisatawan, 2018–2022  
Number of Acctractions and Tourists, 2018–2022

Kecamatan Subdistrict	Tahun Years				
	2018	2019	2020	2021	2022
(1)	(2)	(3)	(4)	(5)	(6)
<b>1. Jumlah Objek Wisata</b>	<b>18</b>	<b>18</b>	<b>18</b>	<b>20</b>	<b>23</b>
a. Alam	16	16	16	18	19
b. Buatan	2	2	2	2	3
<b>2. Jumlah Wisatawan</b>	<b>45 000</b>	<b>67 500</b>	<b>67 800</b>	<b>52 300</b>	<b>57 531</b>
a. Asing	-	-	-	-	-
b. Domestik	45 000	67 500	67 800	52 300	57 531

Catatan/Note: ...

Sumber/Source: Dinas Kepemudaan, Olahraga dan Pariwisata Kabupaten Labuhanbatu Utara/  
Youth, Sport and Tourism Office of Labuhanbatu Utara Regency



8

## TRANSPORTASI & KOMUNIKASI

*Transportation and Communication*

### Total Panjang jalan di Kabupaten Labuhanbatu Utara Yakni

*Total length of roads in North Labuhanbatu Regency Namely*

**1023,34 km**

### Panjang Jalan dalam kondisi baik sebanyak

Long Road in good condition as much

**249,84 km**

Sumber/Source : Dinas Pekerjaan Umum Kabupaten Labuhanbatu Utara/ *Residency and District Facility Service of Labuhanbatu Utara Regency*



## PENJELASAN TEKNIS

## TECHNICAL NOTES

1. Transportasi adalah perpindahan manusia atau barang dari satu tempat ke tempat lainnya dengan menggunakan sebuah kendaraan yang digerakkan oleh manusia atau mesin.
  2. Komunikasi adalah "suatu proses di mana seseorang atau beberapa orang, kelompok, organisasi, dan masyarakat menciptakan, dan menggunakan informasi agar terhubung dengan lingkungan dan orang lain". Pada umumnya, komunikasi dilakukan secara lisan atau verbal yang dapat dimengerti oleh kedua belah pihak.
1. *Transportation is the movement of people or goods from one place to another using a vehicle driven by humans or machines.*
  2. *Communication is "a process in which a person or several people, groups, organizations, and communities create, and use information to connect with the environment and others". In general, communication is done verbally or verbally which can be understood by both party.*



ULASAN

DESCRIPTION

8.1. Transportasi

Panjang jalan kabupaten di Labuhanbatu Utara pada tahun 2021 sepanjang 1.023,34 km, yang terdiri dari 295,84 km jalan beraspal, 36,76 km jalan berkerikil, dan 500,50 km jalan tanah.

8.1 *Transportation*

*The total length of all roads in Labuhanbatu Utara Regency in 2020 reached 1.023,34 km consist of 295,84 km asphalted, 36,76 km graveled, and 500,50 km ground.*

8.2. Komunikasi

Produksi pos di Kabupaten Labuhanbatu Utara tahun 2021 sebanyak 12.509 buah. Di antaranya terdiri dari 12.048 surat pos, 9 paket pos dan 452 wesel pos.

8.2. *Communication*

*In 2021, production of post in Labuhanbatu Utara Regency reached 12.509 unit which consist of 12.048 unit pos mails, 9 unit pos packets and 452 unit pos wessel.*

## 8.1 TRANSPORTASI TRANSPORTATION

Tabel 8.1.1 Panjang Jalan<sup>1</sup> Menurut Tingkat Kewenangan Pemerintahan di Kabupaten Labuhanbatu Utara (km), 2020–2022  
Table Length of Roads<sup>1</sup> by Level of Government Authority in Labuhanbatu Utara (km), 2020–2022

Tingkat Kewenangan Pemerintahan <i>Level of Government Authority</i>	2020	2021	2022
(1)	(2)	(3)	(4)
Negara <sup>2</sup> /State <sup>2</sup>	--	--	--
Provinsi/Province	--	--	--
Kabupaten/Kota <i>Regency/Municipality</i>	1 023,34	1 023,34	1 023,34
<b>Jumlah/Total</b>	<b>1 023,34</b>	<b>1 023,34</b>	<b>1 023,34</b>

Catatan/Note: <sup>1</sup> Data tidak termasuk panjang jalan tol/*Excluding toll road*

<sup>2</sup> Berdasarkan Keputusan Menteri Pekerjaan Umum dan Perumahan Rakyat No. 248/KPTS/M/2016/*Based on Public Work and Public Housing Ministerial Decree No. 248/KPTS/M/2016*

Sumber/Source: Dinas Pekerjaan Umum Kabupaten Labuhanbatu Utara/*Residency and District Facility Service of Labuhanbatu Utara Regency*

Tabel 8.1.2 Panjang Jalan Menurut Jenis Permukaan Jalan di Kabupaten Labuhanbatu Utara (km), 2020–2022  
 Table Length of Roads by Type of Road Surface in Labuhanbatu Utara (km), 2020–2022

Jenis Permukaan Jalan Type of Road Surface	2020	2021	2022
(1)	(2)	(3)	(4)
Aspal/Paved	254,44	274,72	260,61
Kerikil/Gravel	621,82	29,65	356,88
Tanah/Soil	148,98	518,81	402,99
Lainnya/Others	27,1	200,15	2,85
<b>Jumlah/Total</b>	<b>1023,34</b>	<b>1023,34</b>	<b>1023,34</b>

Catatan/Note: <sup>1</sup> Data tidak termasuk panjang jalan tol/Excluding toll road  
<sup>2</sup> Berdasarkan Keputusan Menteri Pekerjaan Umum dan Perumahan Rakyat No. 248/KPTS/M/2016/Based on Public Work and Public Housing Ministerial Decree No. 248/KPTS/M/2016  
 Sumber/Source: Dinas Pekerjaan Umum Kabupaten Labuhanbatu Utara/ Residency and District Facility Service of Labuhanbatu Utara Regency

Tabel 8.1.3 Panjang Jalan Menurut Kondisi Jalan di Kabupaten Labuhanbatu Utara (km), 2020–2022  
 Length of Roads by Condition of Roads in Labuhanbatu Utara (km), 2020–2022

Kondisi Jalan Condition of Roads	2020	2021	2022
(1)	(2)	(3)	(4)
Baik/Good	278,07	278,07	249,84
Sedang/Moderate	14,3	14,30	103,00
Rusak/Damage	12,4	12,40	114,08
Rusak Berat/Severely Damage	730,81	718,57	556,41
<b>Jumlah/Total</b>	<b>1 023,34</b>	<b>1 023,34</b>	<b>1 023,34</b>

Catatan/Note: <sup>1</sup> Data tidak termasuk panjang jalan tol/Excluding toll road

<sup>2</sup> Berdasarkan Keputusan Menteri Pekerjaan Umum dan Perumahan Rakyat No. 248/KPTS/M/2016/Based on Public Work and Public Housing Ministerial Decree No. 248/KPTS/M/2016

Sumber/Source: Dinas Pekerjaan Umum Kabupaten Labuhanbatu Utara/ Residency and District Facility Service of Labuhanbatu Utara Regency

Tabel 8.1.4 Banyaknya Kendaraan Menurut Jenis Kendaraan di Kabupaten Labuhanbatu Utara, 2018–2022  
 Table Number of Vehicle by Type in Labuhanbatu Utara, 2018–2022

Kendaraan Vehicle	2018	2019	2020	2021	2022
(1)	(2)	(3)	(4)	(5)	(6)
Mobil Penumpang	2 320	2 345	3 537	175	495
Bus	15	16	14	3	4
Truk	931	1 064	486	190	311
Sepeda Motor	14 325	14 468	19 931	6 466	8 939
<b>Jumlah</b>	<b>17 591</b>	<b>17 893</b>	<b>23 968</b>	<b>6 834</b>	<b>9 749</b>

Catatan/Note: ...

Sumber/Source: Dinas Perhubungan Kabupaten Labuhanbatu Utara/ Department of Transportation of Labuhanbatu Utara Regency

Tabel 8.1.5 Banyaknya Kendaraan Umum Menurut Jenis Kendaraan di Kabupaten Labuhanbatu Utara, 2018 – 2022  
 Table 8.1.5 Number of Wheel Vehicle by Type in Labuhanbatu Utara, 2018 – 2022

Kendaraan Vehicle	2018	2019	2020	2021	2022
(1)	(2)	(3)	(4)	(5)	(6)
Mobil Penumpang	2 345	2 350	3 537	175	495
Bus	16	17	14	3	4
Mobil Barang	1 064	1 117	486	190	311
<b>Jumlah</b>	<b>3 425</b>	<b>3 484</b>	<b>4 037</b>	<b>368</b>	<b>810</b>

Catatan/Note: ...

Sumber/Source: Dinas Perhubungan Kabupaten Labuhanbatu Utara/ Department of Transportation of Labuhanbatu Utara Regency

Tabel 8.1.6 Banyaknya Arus Lalu Lintas Kapal, Penumpang dan Barang Melalui Pelabuhan Tanjung Leidong di Kabupaten Labuhanbatu Utara, 2022  
 Table 8.1.6 Number of Ship Traffic, Passenger and Cargo Via Tanjung Leidong Port in Labuhanbatu Utara Regency, 2022

Bulan Month	Banyaknya Kapal	Penumpang		Barang	
		Berangkat	Tiba	Bongkar	Muat
(1)	(14)	(15)			
Januari/January	13	--	--	142 305	962 650
Februari/February	18	--	--	33 412	1 479 400
Maret/March	15	--	--	-	1 413 331
April/April	10	--	--	-	1 066 925
Mei/May	15	--	--	-	865 861
Juni/June	13	--	--	-	1 605 850
Juli/July	10	--	--	-	1 184 925
Agustus/August	14	--	--	-	1 803 550
September/September	144	--	--	-	1 655 200
Oktober/October	16	--	--	-	1 450 300
November/November	24	--	--	-	2 308 060
Desember/December	29	--	--	-	2 971 410
<b>Jumlah/ Total</b>	<b>191</b>	<b>--</b>	<b>--</b>	<b>175 717</b>	<b>18 767 462</b>

Catatan/Note: ...

Sumber/Source: Kantor UPP III Leidong/ Leidong Port

Tabel  
Table 8.1.7

Banyaknya Pengguna Jasa Kereta Api Menurut Bulan di Kabupaten Labuhanbatu Utara, 2022  
Number of Train Passenger by Month in Labuhanbatu Utara Regency, 2022

Bulan Month	Mambang Muda - Medan	Medan - Mambang Muda
(1)	(14)	(15)
Januari/January	404	203
Februari/February	301	200
Maret/March	683	405
April/April	750	512
Mei/May	1 769	710
Juni/June	1 207	842
Juli/July	1 640	800
Agustus/August	1 342	530
September/September	2 104	651
Oktober/October	1 909	733
November/November	4 553	843
Desember/December	6 326	743
<b>Jumlah/Total</b>		

Catatan/Note: ...

Sumber/Source: Stasiun KAI Mambang Muda/ Mambang Muda Train Station



Tabel 8.1.8 Banyaknya Kecelakaan dan Korban Lalu Lintas di Kabupaten Labuhanbatu Utara, 2018 - 2022  
 Table Number of Traffic Accident and Victims in Labuhanbatu Utara Regency, 2018 - 2022

Kendaraan Vehicle	Jumlah Kecelakaan			
	Meninggal	Luka Berat	Luka Ringan	
(1)	(2)	(3)	(4)	(5)
2018	62	49	31	40
2019	63	64	15	58
2020	64	51	25	58
2021	140	40	71	150
2022	169	44	101	188

Catatan/Note:

Sumber/Source: Satlantas Polres Kabupaten Labuhanbatu Utara/ Traffic Unit of Labuhanbatu Utara Regency

Tabel  
Table 8.1.9

Korban Akibat Kecelakaan Lalu Lintas dan Kerugian Materi Menurut Sub Unit Laka Lantas di Polres di Kabupaten Labuhanbatu Utara, 2022  
Traffic Accident Victims and Material Damage in Each Sub Unit of Labuhanbatu Utara Regency's Police Regency, 2022

Kendaraan <i>Vehicle</i>	Jumlah Kecelakaan	Korban			Kerugian Materi/ Material
		Meninggal	Luka Berat	Luka ringan	
(1)	(2)	(3)	(4)	(5)	(6)
010 Na IX - X	58	18	46	62	149.000.000,00
020 Marbau					
030 Aek Kuo	36	13	21	40	369.000.000,00
040 Aek Natas					
050 Kualuh Selatan	23	2	17	24	116.250.000,00
060 Kualuh Hilir	52	11	17	62	134.550.000,00
070 Kualuh Hulu					
080 Kualuh Leidong					
<b>Jumlah</b>	<b>169</b>	<b>44</b>	<b>101</b>	<b>188</b>	<b>768.800.000,00</b>

Catatan/Note:

Sumber/Source: Satlantas Polres Kabupaten Labuhanbatu Utara/ Traffic Unit of Labuhanbatu Utara Regency

Tabel 8.1.10 Korban Akibat Kecelakaan Lalu Lintas dan Kerugian Materi Menurut Sub Unit Laka Lantas di Polres di Kabupaten Labuhanbatu Utara, 2022  
 Table 8.1.10 Traffic Accident Victims and Material Damage in Each Sub Unit of Labuhanbatu Utara Regency's Police Regency, 2022

Bulan Month	Jumlah Kecelakaan	Korban		Kerugian Materi/ Material	
		Meninggal	Luka Berat Luka Ringan		
(1)	(14)	(15)			
Januari/January	13	5	5	10	130.600.000,00
Februari/February	11	6	10	5	39.400.000,00
Maret/March	11	7	5	7	21.800.000,00
April/April	13	3	9	13	106.600.000,00
Mei/May	13	1	9	16	34.200.000,00
Juni/June	10	8	5	2	7.000.000,00
Juli/July	24	1	16	49	88.600.000,00
Agustus/August	16	2	11	14	88.100.000,00
September/September	19	8	11	18	49.700.000,00
Oktober/October	10	2	6	16	60.200.000,00
November/November	13	0	6	16	97.700.000,00
Desember/December	16	1	8	22	44.900.000,00
<b>Jumlah/Total</b>	<b>169</b>	<b>44</b>	<b>101</b>	<b>188</b>	<b>768.800.000,00</b>

Catatan/Note:

Sumber/Source: Satlantas Polres Kabupaten Labuhanbatu Utara/ Traffic Unit of labuhanbatu Utara Regency

## 8.2 KOMUNIKASI COMMUNICATION

Tabel 8.2.1  
Table 8.2.1

Produksi Pos Menurut Jenisnya di Kabupaten Labuhanbatu Utara, 2019–2022  
Product of Post by Type in Labuhanbatu Utara Regency, 2019–2022

Kecamatan Subdistrict	2019	2020	2021	2022
(1)	(2)	(3)	(4)	(5)
<b>1. Surat Pos</b>	32 929	23 416	12 048	10 250
a. Dalam Negeri	32 672	23 414	12 030	10 100
- Biasa	10 340	9 751	12 030	50
- Tercatat	--	--	--	--
- Kilat Biasa	--	--	--	--
- Kilat Khusus	22 332	13 663	--	6 571
- Kilat Tercatat	--	--	--	--
- Facsimile	--	--	--	--
b. Luar Negeri	628	257	--	--
- Biasa	620	257	--	--
- Tercatat	--	--	--	20
<b>2. Paket Pos</b>	4 768	3 533	9	12
a. Dalam Negeri	4 336	2 860	--	--
b. Luar Negeri	432	664	9	12
<b>Wesel Pos</b>	852	1 564	452	231
- Dikirim	456	539	406	200
- Dibayar	396	1 025	46	31
<b>Jumlah</b>	<b>38 549</b>	<b>28 515</b>	<b>12 509</b>	<b>16 984</b>

Catatan/Note: ...

Sumber/Source: PT Pos Indonesia Cabang Aek Kanopan/Post Company Branch Office



9

## PERBANKAN, KOPERASI DAN HARGA - HARGA

*Banking, Cooperatives & Prices*

### Jumlah Koperasi Aktif di Kabupaten Labuhanbatu Utara, 2022

*Number of Active Cooperative in Labuhanbatu Utara Regency, 2022*

197


### Kecamatan dengan jumlah Koperasi Aktif terbanyak di Kabupaten Labuhanbatu Utara, 2022

KUALUH HULU

24,87%

KOPERASI

Tahukah Anda?  
*Do You Know?*





## PENJELASAN TEKNIS

1. Koperasi terdiri dari Koperasi Unit Desa (KUD) dan Non KUD. KUD adalah suatu organisasi ekonomi yang berwatak sosial dan merupakan wadah bagi pengembangan berbagai kegiatan ekonomi masyarakat pedesaan yang diselenggarakan oleh dan untuk masyarakat itu sendiri (Inpres No. 2 Tahun 1978). Non KUD adalah suatu organisasi ekonomi rakyat yang berwatak sosial, beranggotakan orang-orang atau badan hukum koperasi yang merupakan tata susunan ekonomi berbagai usaha bersama berdasarkan atas azas kekeluargaan.

## TECHNICAL NOTES

1. Cooperative consist of KUD (Village Cooperatives) and Non-KUD (Non-Village Cooperatives). Village Cooperatives are economic organizations operated by the community, as a means to develop the economic activities of the village-community, run by and for, the community (Presidential Instruction No. 2, 1978). Non-Village Cooperatives are also economic organizations, which gather Non-Village members who share a common social function or role, or division of labor, or profession in society.



ULASAN

DESCRIPTION

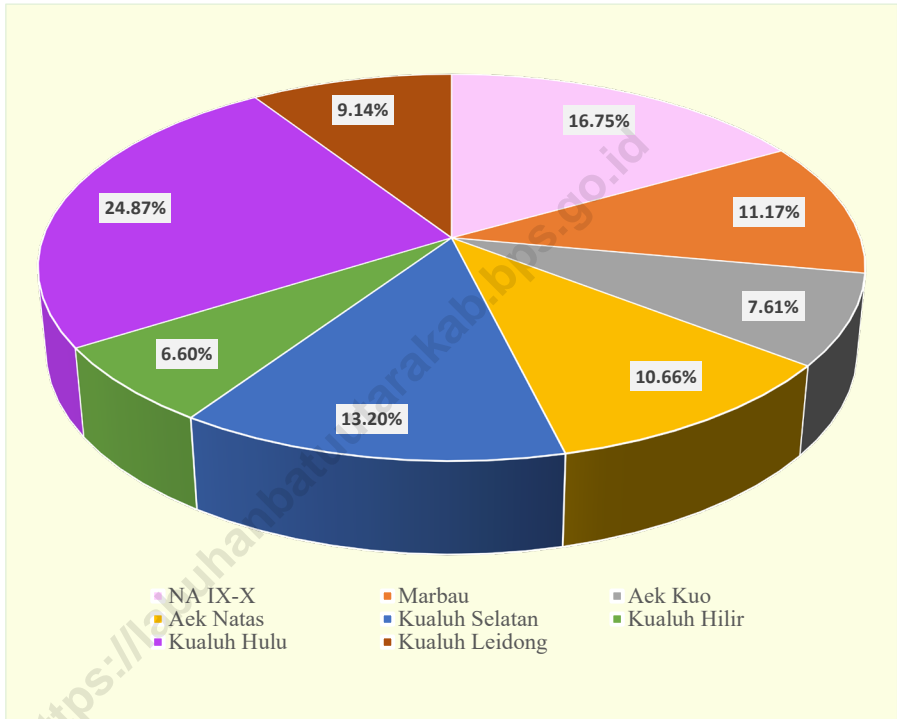
Pada tahun 2022, koperasi yang terdapat di Labuhanbatu Utara berjumlah 197 unit. Koperasi Unit Desa (KUD) ada sebanyak 6 unit, KPRI ada sebanyak 8 unit, KOPKAR ada sebanyak 9 unit, KSU ada sebanyak 37 unit, dan KSP terdapat sebanyak 26 unit, KOPTAN terdapat sebanyak 17 unit, KOPWAN terdapat sebanyak 8 unit, dan Koperasi Lainnya ada sebanyak 86 unit.

*In 2022, there will be 197 units of cooperatives in Labuhanbatu Utara Regency. Village Unit Cooperatives (KUD) there are as many as 6 units, there are 8 units of KPRI, there are 9 units of KOPKAR, there are 37 unit of KSU, there are 26 units of KSP, there are 17 units of KOPTAN, there are 8 units of KOPWAN, and there and 70 units of other cooperatives.*

<https://labuhanbatuutarakab.bps.go.id>

Gambar 9.1  
Figures 9.1

Jumlah Koperasi Aktif Menurut Kecamatan di Kabupaten Labuhanbatu Utara (%), 2022  
Number of Active Cooperative by Subdistrict in Labuhanbatu Utara Regency (%), 2022



Sumber/Source : Dinas Perdagangan dan Koperasi Usaha Kecil dan Menengah Kabupaten Labuhanbatu Utara  
Trade and Small-Medium Scale Business Cooperative Office of Labuhanbatu Utara Regency

Tabel 9.1 Jumlah Koperasi Aktif Menurut Kecamatan di Kabupaten Labuhanbatu Utara, 2019–2022  
Table 9.1 Number of Active Cooperative by Subdistrict in Labuhanbatu Utara Regency, 2019–2022

Kecamatan Subdistrict	2019	2020	2021	2022
(1)	(2)	(3)	(4)	(5)
010 NA IX-X	42	42	30	33
020 Marbau	15	15	22	22
030 Aek Kuo	12	12	14	15
040 Aek Natas	17	17	20	21
050 Kualuh Selatan	21	21	23	26
060 Kualuh Hilir	9	9	12	13
070 Kualuh Hulu	47	47	43	49
080 Kualuh Leidong	19	19	17	18
<b>Labuhanbatu Utara</b>	<b>182</b>	<b>182</b>	<b>181</b>	<b>197</b>

Catatan/Note: ...

Sumber/Source: Dinas Perdagangan dan Koperasi Usaha Kecil dan Menengah Kabupaten Labuhanbatu Utara  
Trade and Small-Medium Scale Business Cooperative Office of Labuhanbatu Utara Regency

Tabel  
Table 9.2

Jumlah Koperasi Menurut Jenis Koperasi dan Kecamatan di Kabupaten Labuhanbatu Utara 2022  
Number of Cooperative by Kind of Cooperative and Subdistrict in Labuhanbatu Utara Regency, 2022

Kecamatan Subdistrict	Jenis Koperasi/ Kind of Cooperative					Jumlah Total
	KUD	KPRI	KOPKAR	KOPPAS	Lainnya Other	
(1)	(2)	(3)	(4)	(5)	(6)	(7)
010 NA IX-X	-	-	1	-	35	36
020 Marbau	-	3	1	-	18	22
030 Aek Kuo	1	2	1	-	11	15
040 Aek Natas	2	2	4	-	12	20
050 Kualuh Selatan	1	-	-	-	24	25
060 Kualuh Hilir	1	-	-	-	13	14
070 Kualuh Hulu	-	1	2	-	45	48
080 Kualuh Leidong	1	-	-	-	16	17
<b>Labuhanbatu Utara</b>	<b>6</b>	<b>8</b>	<b>9</b>	<b>-</b>	<b>174</b>	<b>197</b>

Catatan/Note: ...

Sumber/Source: Dinas Perdagangan dan Koperasi Usaha Kecil dan Menengah Kabupaten Labuhanbatu Utara  
Trade and Small-Medium Scale Business Cooperative Office of Labuhanbatu Utara Regency



10

## PENGELUARAN PENDUDUK

*Population expenditure*

### Rata-Rata Pengeluaran Penduduk Sebulan per Kapita di Kabupaten Labuhanbatu Utara, 2022

*Monthly Average Expenditure per Capita in Labuhanbatu Utara Regency, 2022*

**Makanan**

**Rp638 271**

**Bukan Makanan**

**Rp518 931**



Sumber: Survei Sosial Ekonomi Nasional (Susenas) Maret 2022

Source: BPS-Statistics Indonesia, National Socioeconomic Survey



## PENJELASAN TEKNIS

1. Rata-rata Pengeluaran per kapita sebulan adalah biaya yang dikeluarkan untuk konsumsi semua anggota rumah tangga selama sebulan baik yang berasal dari pembelian, pemberian maupun produksi sendiri dibagi dengan banyaknya anggota rumah tangga dalam rumah tangga tersebut.
2. Konsumsi adalah suatu kegiatan manusia mengurangi atau menghabiskan nilai guna suatu barang dan jasa untuk memenuhi kebutuhan, baik secara berangsur-angsur maupun sekaligus.
3. Pengeluaran untuk konsumsi makanan dihitung selama seminggu terakhir, sedangkan konsumsi bukan makanan dihitung sebulan dan setahun terakhir. Baik konsumsi makanan, maupun bukan makanan selanjutnya dikonversikan ke dalam pengeluaran rata-rata sebulan. Angka konsumsi/ pengeluaran rata-rata per kapita yang disajikan dalam publikasi ini diperoleh dari hasil bagi jumlah konsumsi seluruh rumah tangga (baik mengonsumsi makanan maupun tidak) terhadap jumlah penduduk.

## TECHNICAL NOTES

1. Monthly Average Expenditure per Capita is the cost incurred for the consumption of all household members for a month either from purchasing, giving or own production divided by the number of household members in the household itself.
2. Consumption is a human activity to reduce or spend the value of a good or service to meet the needs, both gradually and simultaneously.
3. Spending on food Consumption is calculated during the past week, while non-food consumption is calculated in the past month and year. Both food consumption and non-food consumption are subsequently converted into an average expenditure of one month. The average per capita consumption / expenditure figures presented in this publication are derived from the quotient of the total consumption of all households (both food and non-food consumption) of the total population.



4. Konsumsi kalori dan protein dihitung dengan mengalikan kuantitas setiap makanan yang dikonsumsi dengan nilai kandungan kalori dan protein setiap jenis makanan berdasarkan daftar konversi zat gizi.
4. *Calorie and protein consumption is calculated by multiplying the quantity of each food consumed by the value of the calorie and protein content of each food type based on a list of nutrient conversions.*

<https://labuhanbatuutarakab.bps.go.id>

## ULASAN

Kesejahteraan suatu kelompok masyarakat dapat diketahui dari tingkat pendapatan kelompok masyarakat tersebut. Namun, untuk mengukur tingkat pendapatan suatu kelompok masyarakat secara akurat cukup sulit untuk dilakukan. Melalui Survei Sosial Ekonomi Nasional (Susenas), tingkat kesejahteraan masyarakat diperoleh melalui pendekatan besarnya Pengeluaran Rumah Tangga.

Pada tahun 2022, rata-rata pengeluaran makanan per kapita sebulan di Kabupaten Labuhanbatu Utara adalah sebesar Rp..., sedangkan pengeluaran non-makanan per kapita sebulan di Kabupaten Labuhanbatu Utara adalah Rp.... Dengan kata lain, proporsi pengeluaran makanan dibandingkan dengan pengeluaran bukan makanan adalah ... persen berbanding ... persen.

Komoditi yang menyumbang pengeluaran terbesar untuk subgolongan makanan adalah kelompok ... dengan persentase sebesar ... persen, sedangkan untuk subgolongan bukan makanan adalah kelompok ... dengan persentase sebesar ... persen. Secara keseluruhan, dapat dilihat pada tabel 10.1 bahwa rata-rata pengeluaran per kapita sebulan di Kabupaten Labuhanbatu Utara adalah sebesar Rp... pada tahun 2022.

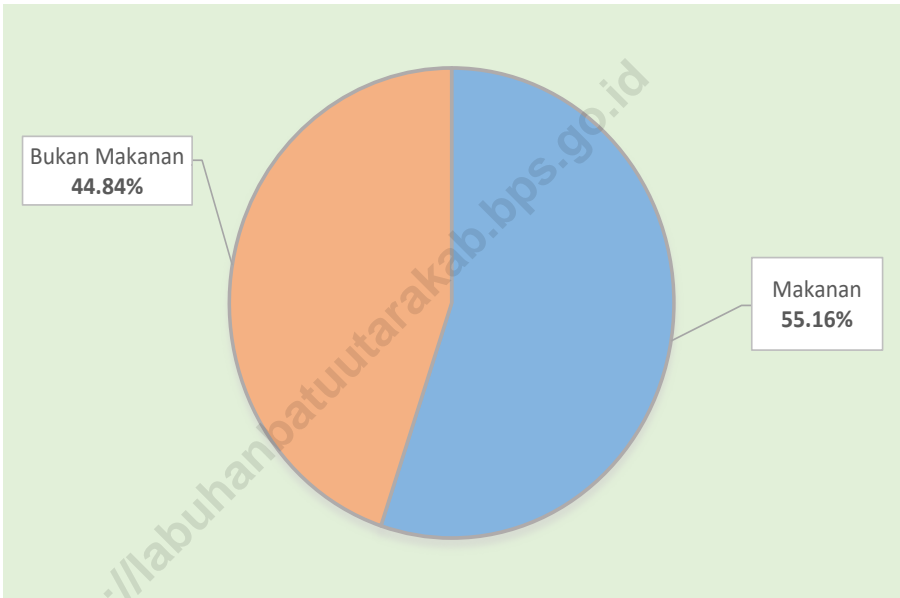
## DESCRIPTION

*The welfare of society can be indicated from the income of society itself. However, the measurement of income of a society is difficult. The National Socioeconomic Survey of BPS-Statistics Indonesia try to measure the public welfare through approach the household expenditure.*

*In the 2022, monthly average food expenditure per Capita in Labuhanbatu Utara Regency were Rp..., meanwhile monthly average non-food expenditure per Capita in Labuhanbatu Utara Regency were Rp.... On the other hand, the proportion of food and non-food expenditur were ... percent campared to ... percent.*

*The comodities that contributed the most to the food subgroup were ... group with percentage at ... percent, while for non-food group were ... group at ... percent. Overall, it can be seen in table 10.1 that the monthly average expenditure per Capita in Labuhanbatu Utara Regency were Rp... in 2022.*

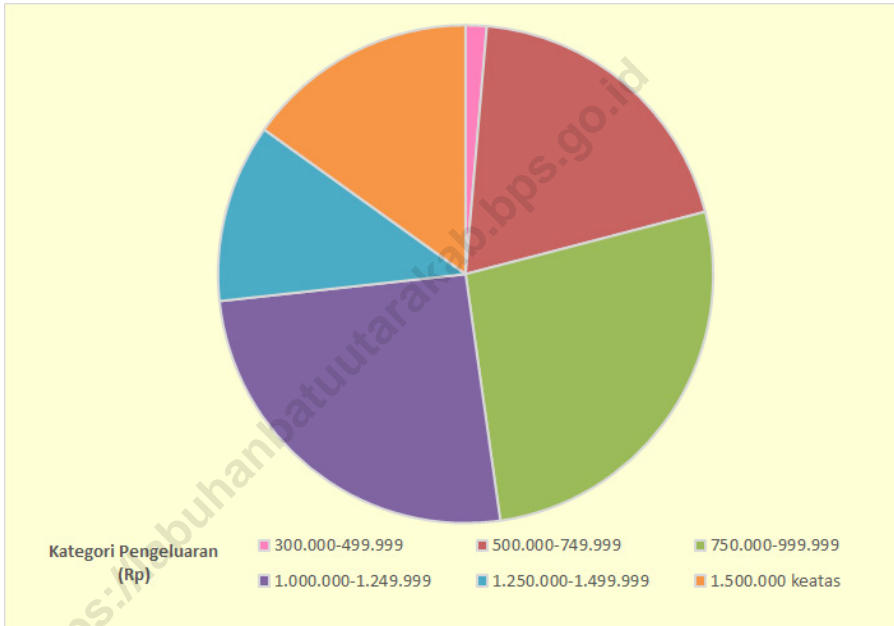
Gambar 10.1 Rata-Rata Pengeluaran per Kapita Sebulan Menurut Jenis Konsumsi (%), 2022  
Figures 10.1 Monthly Average Expenditure per Capita by Type of Consumption(%), 2022



Sumber/Source : BPS, Survei Sosial Ekonomi Nasional (Susenas) Maret 2022/BPS-Statistics Indonesia, National Socioeconomic Survey

Gambar 10.2  
Figures

Persentase Penduduk Menurut Golongan Pengeluaran Per Kapita Sebulan di Kabupaten Labuhanbatu Utara (%), 2022  
Percentage of Population by Class of Monthly Expenditure per Capita in Labuhanbatu Utara Regency (%), 2022



Sumber/Source : BPS, Survei Sosial Ekonomi Nasional (Susenas) Maret 2022/BPS-Statistics Indonesia, National Socioeconomic Survey

Tabel 10.1 Rata-rata Pengeluaran per Kapita Sebulan Menurut Kelompok Komoditas (rupiah) di Kabupaten Labuhanbatu Utara, 2021 dan 2022  
 Table Monthly Average Expenditure per Capita by Commodity Group (rupiahs) in Labuhanbatu Utara Regency, 2021 and 2022

Kelompok Komoditas/ <i>Commodity Group</i>	2021	2022
(1)	(2)	(3)
<b>Makanan/<i>Food</i></b>		
Padi-padian/ <i>Cereals</i>	82 999	80 074
Umbi-umbian/ <i>Tubers</i>	6 829	6 792
Ikan/udang/cumi/kerang/ <i>Fish/shrimp/common squid/shells</i>	73 301	87 418
Daging/ <i>Meat</i>	18 548	21 165
Telur dan susu/ <i>Eggs and milk</i>	30 077	28 057
Sayur-sayuran/ <i>Vegetables</i>	56 295	59 089
Kacang-kacangan/ <i>Legumes</i>	8 333	8 559
Buah-buahan/ <i>Fruits</i>	24 015	29 982
Minyak dan kelapa/ <i>Oil and coconut</i>	19 655	24 509
Bahan minuman/ <i>Beverage stuffs</i>	16 994	14 939
Bumbu-bumbuan/ <i>Spices</i>	11 239	11 165
Konsumsi lainnya/ <i>Miscellaneous food items</i>	6 638	7 018
Makanan dan minuman jadi/ <i>Prepared food and beverages</i>	138 954	151 257
Rokok/ <i>Cigarettes</i>	88 468	108 248
<b>Jumlah makanan/<i>Total food</i></b>	<b>582 346</b>	<b>638 271</b>
<b>Bukan makanan/<i>Non-food</i></b>		
Perumahan dan fasilitas rumah tangga/ <i>Housing and household facilities</i>	211 675	233 692
Aneka barang dan jasa/ <i>Goods and services</i>	94 951	94 337
Pakaian, alas kaki, dan tutup kepala/ <i>Clothing, footwear, and headgear</i>	33 397	37 380
Barang tahan lama/ <i>Durable goods</i>	44 259	102 084
Pajak, pungutan, dan asuransi/ <i>Taxes and insurance</i>	36 625	40 598
Keperluan pesta dan upacara/kenduri/ <i>Parties and ceremonies</i>	7 763	10 840
<b>Jumlah bukan makanan/<i>Total non-food</i></b>	<b>428 671</b>	<b>518 931</b>
<b>Jumlah/<i>Total</i></b>	<b>1 011 017</b>	<b>1 157 202</b>

Catatan/*Note*: ...

Sumber/*Source*: BPS, Survei Sosial Ekonomi Nasional (Susenas) Maret 2021 dan Maret 2022/BPS-Statistics Indonesia, National Socioeconomic Survey

Tabel 10.2  
Table

Persentase Pengeluaran per Kapita Sebulan Menurut Kelompok Komoditas di Kabupaten Labuhanbatu Utara, 2021 dan 2022  
Percentage of Monthly Expenditure per Capita by Commodity Group in Labuhanbatu Utara Regency, 2021 and 2022

<b>Kelompok Komoditas/Commodity Group</b>	<b>2021</b>	<b>2022</b>
(1)	(2)	(3)
<b>Makanan/Food</b>		
Padi-padian/ <i>Cereals</i>	14,25	12,55
Umbi-umbian/ <i>Tubers</i>	1,17	1,06
Ikan/udang/cumi/kerang/ <i>Fish/shrimp/common squid/shells</i>	12,59	13,70
Daging/ <i>Meat</i>	3,19	3,32
Telur dan susu/ <i>Eggs and milk</i>	5,16	4,40
Sayur-sayuran/ <i>Vegetables</i>	9,67	9,26
Kacang-kacangan/ <i>Legumes</i>	1,43	1,34
Buah-buahan/ <i>Fruits</i>	4,12	4,70
Minyak dan kelapa/ <i>Oil and coconut</i>	3,38	3,84
Bahan minuman/ <i>Beverage stuffs</i>	2,92	2,34
Bumbu-bumbuan/ <i>Spices</i>	1,93	1,75
Konsumsi lainnya/ <i>Miscellaneous food items</i>	1,14	1,10
Makanan dan minuman jadi/ <i>Prepared food and beverages</i>	23,86	23,70
Rokok/ <i>Cigarettes</i>	15,19	16,96
<b>Jumlah makanan/Total food</b>	<b>100</b>	<b>100</b>
<b>Bukan makanan/Non-food</b>		
Perumahan dan fasilitas rumah tangga/ <i>Housing and household facilities</i>	49,38	45,03
Aneka barang dan jasa/ <i>Goods and services</i>	22,15	18,18
Pakaian, alas kaki, dan tutup kepala/ <i>Clothing, footwear, and headgear</i>	7,79	7,20
Barang tahan lama/ <i>Durable goods</i>	10,32	19,67
Pajak, pungutan, dan asuransi/ <i>Taxes and insurance</i>	8,54	7,82
Keperluan pesta dan upacara/kenduri/ <i>Parties and ceremonies</i>	1,81	2,09
<b>Jumlah bukan makanan/Total non-food</b>	<b>100</b>	<b>100</b>

Catatan/Note:

...

Sumber/Source: BPS, Survei Sosial Ekonomi Nasional (Susenas) Maret 2021 dan Maret 2022/BPS-Statistics Indonesia, National Socioeconomic Survey

Tabel 10.3 Rata-Rata Pengeluaran per Kapita Sebulan Menurut Jenis Konsumsi, 2022  
 Table Monthly Average Expenditure per Capita by Type of Consumption, 2022

Jenis Konsumsi Type of Consumption	Pengeluaran/Kapita/Bulan (Rp)	Persentase (%)
(1)	(2)	(3)
Makanan	638 271	55,16
Bukan Makanan	518 931	44,84
<b>Labuhanbatu Utara</b>	<b>1 157 202</b>	<b>100</b>

Catatan/Note: ...

Sumber/Source: BPS, Survei Sosial Ekonomi Nasional (Susen) Maret 2022/BPS-Statistics Indonesia, National Socioeconomic Survey

Tabel 10.4  
Table

Persentase Penduduk Menurut Golongan Pengeluaran Per Kapita Sebulan di Kabupaten Labuhanbatu Utara, 2022  
Percentage of Population by Class of Monthly Expenditure per Capita in Labuhanbatu Utara Regency, 2022

<b>Golongan Pengeluaran Per Kapita Sebulan (rupiah)</b> <i>Class of Monthly Expenditure per Capita (rupiahs)</i>	<b>Persentase Penduduk</b> <i>Percentage of Population</i>
(1)	(2)
< 200 000	-
200 000–299 999	-
300 000–499 999	1,62
500 000–749 999	24,03
750 000–999 999	27,82
1 000 000–1 249 999	23,79
1 250 000–1 499 999	10,45
> 1 500 000	12,29
<b>Jumlah/Total</b>	<b>100,00</b>

Catatan/Note: ...

Sumber/Source: BPS, Survei Sosial Ekonomi Nasional (Susenas) Maret 2022/BPS-Statistics Indonesia, National Socioeconomic Survey March



Tabel  
Table 10.5

Persentase Pengeluaran untuk Konsumsi Pengeluaran Per Kapita Sebulan di Kabupaten Labuhanbatu Utara, 2022  
Percentage of Population by Class of Monthly Expenditure per Capita in Labuhanbatu Utara Regency, 2022

<b>Golongan Pengeluaran Per Kapita Sebulan (rupiah)</b> <i>Class of Monthly Expenditure per Capita (rupiahs)</i>	<b>Persentase Penduduk</b> <i>Percentage of Population</i>
(1)	(2)
< 200 000	-
200 000–299 999	-
300 000–499 999	1,37
500 000–749 999	19,60
750 000–999 999	26,79
1 000 000–1 249 999	25,51
1 250 000–1 499 999	11,60
> 1 500 000	15,13
<b>Jumlah/Total</b>	<b>100,00</b>

Catatan/Note: ...

Sumber/Source: BPS, Survei Sosial Ekonomi Nasional (Susenas) Maret/BPS-Statistics Indonesia, National Socioeconomic Survey March

11

## PERDAGANGAN

Trade

**Banyaknya Usaha Mikro Kecil dan Menengah (UMKM) di Kabupaten Labuhanbatu Utara, 2022**

*Number of Micro Small and Medium Enterprise Unit in Labuhanbatu Utara Regency*

**8 585**





## PENJELASAN TEKNIS

1. Perdagangan adalah kegiatan tukar menukar barang atau jasa atau keduanya yang berdasarkan kesepakatan bersama bukan pemaksaan. Pada masa awal sebelum uang ditemukan, tukar menukar barang dinamakan barter yaitu menukar barang dengan barang.
2. Perusahaan atau usaha industri adalah suatu unit (kesatuan) usaha yang melakukan kegiatan ekonomi, bertujuan menghasilkan barang atau jasa, terletak pada suatu bangunan atau lokasi tertentu, dan mempunyai catatan administrasi tersendiri mengenai produksi dan struktur biaya serta ada seorang atau lebih yang bertanggung jawab atas usaha tersebut.

## TECHNICAL NOTES

1. *Trade is the activity of exchanging goods or services or both based on mutual agreement rather than coercion. In the early days before money was discovered, exchanging goods is called barter, that is, exchanging goods for goods.*
2. *The Company or Industry Business is a unit (unitary) business economic activity, producing a good or service, is located in a building or particular location, and maintain business records regarding production and cost, and there are one or more responsible for such activity.*

## ULASAN

Di Kabupaten Labuhanbatu Utara tahun 2022, terdapat 44 pasar dimana 22 diantaranya merupakan pasar umum, sedangkan sisanya merupakan pasar desa/ pekanan.

Padatahun2020 jumlah perusahaan industri besar/ sedang yang terdapat di Kabupaten Labuhanbatu Utara adalah sebanyak 33 perusahaan. Perusahaan industri besar/ sedang yang terbanyak terdapat di kecamatan Marbau sebanyak 9 perusahaan.

Pada Tahun 2020, jumlah industri kecil dan kerajinan rumah tangga di Labuhanbatu Utara sebanyak 4.073 perusahaan, dimana yang terbanyak terdapat di Kecamatan Marbau yaitu sebanyak 1.005 perusahaan.

## DESCRIPTION

*In 2022, there were 44 market located in Labuhanbatu Utara Regency, which is consist of 22 general market and the rest are village market.*

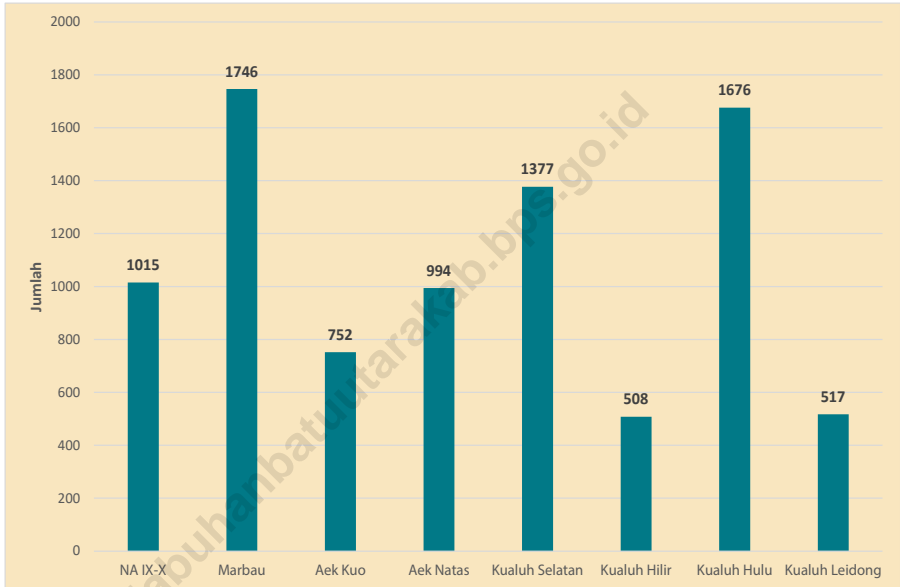
*There's 33 large/medium manufacturing industries in Labuhan batu Utara Regency in 2020. Most of these industries, which is 9 industries located in Marbau District.*

*There were 4.073 small scale, household and cottage industry firms in Labuhanbatu Utara Regency, which is 1.005 firms located in Marbau District.*

Gambar 11.1  
Figures

Banyaknya Usaha Mikro Kecil dan Menengah (UMKM) Menurut Kecamatan di Kabupaten Labuhanbatu Utara (%), 2022

Number of Micro Small and Medium Enterprise Unit by District in Labuhanbatu Utara Regency(%), 2022



Sumber/Source : Dinas Perdagangan dan Koperasi Usaha Kecil dan Menengah Kabupaten Labuhanbatu Utara  
Trade and Cooperatives of Small and Medium Enterprises in Labuhanbatu Utara Regency

Tabel 11.1 Jumlah Sarana Perdagangan Menurut Jenisnya di Kabupaten Labuhanbatu Utara, 2022  
Table Number of Trading Facilities by Type of Facility in Labuhanbatu Utara Regency, 2022

Jenis Sarana Perdagangan <i>Type of Trading Facilities</i>	2022
(1)	(2)
Pasar/Market	31
Toko/Store	140
Kios	800
Warung	1 200
<b>Jumlah/Total</b>	<b>2 171</b>

Catatan/Note: -

Sumber/Source: Dinas Perdagangan dan Koperasi Usaha Kecil dan Menengah Kabupaten Labuhanbatu Utara  
*Trade and Cooperatives of Small and Medium Enterprises in Labuhanbatu Utara Regency*

Tabel  
Table 11.2

Banyaknya Perusahaan di Kabupaten Labuhanbatu Utara  
Menurut Bentuk Badan Hukum, 2018–2022  
Number of Company by Type of Corporation, 2018–2022

<i>Badan Hukum Corporation</i>	2018	2019	2020	2021	2022
(1)	(2)	(3)	(4)	(5)	(6)
<i>PT</i>	--	8	76	38	11
<i>Firma</i>	--	-	-	-	-
<i>Koperasi</i>	--	-	-	-	-
<i>CV</i>	--	32	30	8	-
<i>PO</i>	--	79	381	-	-
<b>Labuhanbatu Utara</b>	--	<b>119</b>	<b>1176</b>	<b>46</b>	<b>11</b>

Catatan/Note: -

Sumber/Source: Dinas Penanaman Modal dan Pelayanan Terpadu Satu Pintu Kab. Labuhanbatu Utara  
*Investment and Integrated One-Stop Office of Labuhanbatu Utara Regency*



Tabel 11.3 Banyaknya Perusahaan di Kabupaten Labuhanbatu Utara Menurut Sektor Usaha dan Jenis Badan Hukum, 2022  
Table 11.3 Number of Company by Sector and Type of Corporation, 2022

No	Badan Hukum Corporation	Jenis Badan Hukum/ Type of Corporation					Jumlah Total
		PT	Kop.	CV	Firma	PO	
(1)	(2)	(3)	(4)	(5)	(6)	(7)	(8)
1	Pertanian, Peternakan, Kehutanan dan Perikanan	-	-	-	-	-	-
2	Pertambangan dan Penggalian	-	-	-	-	-	-
3	Industri Pengolahan	-	-	-	-	-	-
4	Listrik, Gas dan Air	-	-	-	-	-	-
5	Bangunan	11	-	-	-	-	11
6	Perdagangan Besar, Eceran, Rumah Makan, Hotel dan Penginapan	-	-	-	-	-	-
7	Angkutan, Pergudangan dan Komunikasi, Keuangan, Asuransi dan Jasa Persewaan	-	-	-	-	-	-
8	Sewa Tanah dan Jasa Perusahaan	-	-	-	-	-	-
9	Jasa Kemasyarakatan, Sosial dan Perorangan	-	-	-	-	-	-
10	Kegiatan Usaha Lainnya	-	-	-	-	-	-
<b>Labuhanbatu Utara</b>		<b>11</b>	<b>-</b>	<b>-</b>	<b>-</b>	<b>-</b>	<b>11</b>

Catatan/Note: -

Sumber/Source: Dinas Penanaman Modal dan Pelayanan Terpadu Satu Pintu Kab. Labuhanbatu Utara  
*Investment and Integrated One-Stop Office of Labuhanbatu Utara Regency*

Tabel  
Table 11.4

Jumlah Tempat Berjualan (Los, Kios, Ruko dan Kios Terbuka) Yang Terdapat di Pasar/Pekan Tiap Kecamatan, 2022  
Number of Trading Places in Market by District, 2022

Kecamatan District	Pasar/ Pekan Number of Market	Jenis Tempat Berjualan Type of Trading Places				Jumlah
		Los	Kios	Ruko	Kios Terbuka	
(1)	(2)	(3)	(4)	(5)	(6)	(7)
010 NA IX – X	2	200	79	-	277	556
020 Marbau	4	100	10	-	353	463
030 Aek Kuo	6	83	20	-	435	538
040 Aek Natas	5	80	30	-	275	385
050 Kualuh Selatan	4	255	-	60	305	620
060 Kualuh Hilir	4	20	-	-	240	260
070 Kualuh Hulu	5	257	518	-	659	1434
080 Kualuh Leidong	1	-	-	-	80	80
<b>Labuhanbatu Utara</b>	<b>31</b>	<b>995</b>	<b>657</b>	<b>60</b>	<b>2624</b>	<b>4336</b>

Catatan/Note: ...

Sumber/Source: Dinas Perdagangan dan Koperasi Usaha Kecil dan Menengah Kabupaten Labuhanbatu Utara  
Trade and Cooperatives, Small and Medium Enterprises in Labuhanbatu Utara Regency

Tabel  
Table 11.5

Banyaknya Usaha Mikro Kecil dan Menengah (UMKM)  
Menurut Kecamatan di Kabupaten Labuhanbatu Utara,  
2022  
Number of Micro Small and Medium Enterprise Unit by  
District in Labuhanbatu Utara Regency, 2022

Kecamatan District	Usaha Mikro Kecil dan Menengah (UMKM) / Number of Micro Small and Medium Enterprise Unit
(1)	(2)
010 NA IX – X	1 015
020 Marbau	1 746
030 Aek Kuo	752
040 Aek Natas	994
050 Kualuh Selatan	1 377
060 Kualuh Hilir	508
070 Kualuh Hulu	1 676
080 Kualuh Leidong	517
<b>Labuhanbatu Utara</b>	<b>8 585</b>

Catatan/Note: ...

Sumber/Source: Dinas Perdagangan dan Koperasi Usaha Kecil dan Menengah Kabupaten Labuhanbatu Utara  
Trade and Cooperatives of Small and Medium Enterprises in Labuhanbatu Utara Regency

12

## SISTEM NERACA REGIONAL

*System of Regional Accounts*


**30 282,50**  
**miliar rupiah**

**PDRB Atas Dasar Harga Berlaku di  
Kabupaten Labuhanbatu Utara, 2022**

*GRDP at Current market Prices in  
Labuhanbatu Utara Regency, 2022*

**Laju Pertumbuhan PDRB Atas dasar Harga Konstan 2010  
di Kabupaten Labuhanbatu Utara, 2022**

**46,2%**



Sumber: BPS, berbagai sensus, survei dan sumber lain

Source: BPS-Statistics Indonesia, various census, survey, and other sources



## PENJELASAN TEKNIS

## TECHNICAL NOTES

1. Penghitungan statistik neraca nasional mengikuti buku petunjuk yang diterbitkan oleh Perserikatan Bangsa Bangsa (PBB) dikenal sebagai Sistem Neraca Nasional (SNN). SNN adalah rekomendasi internasional tentang bagaimana menyusun ukuran aktivitas ekonomi yang sesuai dengan standar neraca baku yang didasarkan pada prinsip-prinsip ekonomi. Rekomendasi yang dimaksud dinyatakan dalam sekumpulan konsep, definisi, klasifikasi, dan aturan neraca yang disepakati secara internasional dalam mengukur indikator tertentu seperti Produk Domestik Bruto (PDB). Salah satu bentuk adaptasi pencatatan statistik nasional adalah melakukan perubahan tahun dasar PDB Indonesia dari tahun 2000 ke 2010. Perubahan tahun dasar PDB dilakukan seiring dengan mengadopsi rekomendasi PBB yang tertuang dalam Sistem Neraca Nasional 2008 (SNA 2008).
  2. Produk Domestik Bruto pada tingkat nasional serta Produk Domestik Regional Bruto (PDRB) pada tingkat regional (provinsi) menggambarkan kemampuan suatu wilayah untuk menciptakan nilai tambah pada suatu waktu tertentu. Untuk menyusun PDB
1. *The method used to estimate national accounts statistics is based on the standard guidelines formed by United Nation known as System of National Accounts (SNA). SNA is the internationally agreed standard set of recommendations on how to compile measures of economic activity in accordance with strict accounting conventions based on economic principles. The recommendations are expressed in term of a set of concepts, definitions, classifications and accounting rules that comprise the internationally agreed standard for measuring indicators such as Gross Domestic Product (GDP). One of the improvement in the national statistical system is to rebase GDP form base year 2000 to 2010 in order to capture current economic condition. It is in line with the United Nations (UN) recommendation on 2008 SNA.*
  2. *The basic measure of the value added arising from economic activity is known as Gross Domestic Product at the national level and Gross Regional Domestic Product (GRDP) at the regional level (provinces/regencies/municipalities). To compile*

maupun PDRB digunakan 2 pendekatan, yaitu lapangan usaha dan pengeluaran. Keduanya menyajikan komposisi data nilai tambah dirinci menurut sumber kegiatan ekonomi (lapangan usaha) dan menurut komponen penggunaannya. PDB maupun PDRB dari sisi lapangan usaha merupakan penjumlahan seluruh komponen nilai tambah bruto yang mampu diciptakan oleh sektor-sektor ekonomi atas berbagai aktivitas produksinya. Sedangkan dari sisi pengeluaran menjelaskan tentang penggunaan dari nilai tambah tersebut.

3. PDB menurut lapangan usaha mengalami perubahan klasifikasi dari 9 lapangan usaha menjadi 17 lapangan usaha. PDB menurut lapangan usaha dirinci menurut total nilai tambah dari seluruh sektor ekonomi yang mencakup lapangan usaha Pertanian, Kehutanan, dan Perikanan; Pertambangan dan Penggalian; Industri Pengolahan; Pengadaan Listrik dan Gas; Pengadaan Air, Pengelolaan Sampah Limbah dan Daur Ulang; Konstruksi; Perdagangan Besar dan Eceran, Reparasi Mobil dan Sepeda Motor; Transportasi dan Pergudangan; Penyediaan Akomodasi dan Makan Minum; Informasi dan Komunikasi; Jasa Keuangan dan Asuransi;

*these statistics, two approaches have been used, i.e. "production approach" and "expenditure approach". The first approach is to measure value added produced by various kinds of economic activities, while the second approach is to measure final uses of the country's output. In other words, GDP/GRDP is the sum of total value added produced by all economic industries (activities) and the way of using it.*

3. *GDP by industry classification changes from 9 sectors to 17 industries. GDP by industry is classified by types of economic activities such as Agriculture, Forestry and Fishing; Mining and Quarrying; Manufacturing; Electricity and Gas; Water supply, Sewerage, Waste Management and Remediation Activities; Construction; Wholesale and Retail Trade; Repair of Motor Vehicles and Motorcycles; Transportation and Storage; Accommodation and Food Service Activities; Information and Communication; Financial and Insurance Activities; Real Estate Activities; Business Activities; Public Administration; Defence and Compulsory Social Security; Education; Human Health and*

Real Estat; Jasa Perusahaan; Administrasi Pemerintahan, Pertahanan dan Jaminan Sosial Wajib; Jasa Pendidikan; Jasa Kesehatan dan Kegiatan Sosial; dan Jasa lainnya.

*Social Work Activities; and Other Services Activities.*

4. PDB menurut pengeluaran mengalami perubahan klasifikasi dimana pengeluaran konsumsi Lembaga Non Profit yang Melayani Rumah Tangga (LNPR) yang sebelumnya termasuk bagian dari pengeluaran konsumsi rumah tangga menjadi komponen terpisah. Sehingga klasifikasi PDB menurut pengeluaran dirinci menjadi 7 komponen yaitu komponen pengeluaran konsumsi rumah tangga, pengeluaran konsumsi LNPR, pengeluaran konsumsi pemerintah, pembentukan modal tetap bruto, perubahan inventori, ekspor barang dan jasa, dan impor barang dan jasa.
4. *GDP by expenditure classification changes where consumption expenditure Non-profit Institutions Serving Households (NPISH) previously included as part of household consumption expenditure is taken out into separate component. So that, GDP by type of expenditures is classified into: household consumption expenditure, NPISH consumption expenditure, government consumption expenditure, gross fixed capital formation, changes in inventories, exports of goods and services, and imports of goods and services.*
5. Pengeluaran konsumsi rumah tangga mencakup berbagai pengeluaran konsumsi akhir rumah tangga atas barang dan jasa untuk memenuhi kebutuhan individu ataupun kelompok secara langsung. Pengeluaran rumah tangga di sini mencakup makanan dan minuman selain restoran; pakaian, alas kaki dan jasa perawatannya; perumahan dan perlengkapan rumah tangga; kesehatan dan pendidikan;
5. *Household consumption expenditures consist of expenditures incurred by households, which are used for both individual or collective needs. Household consumptions are classified into food and beverages other than restaurants; clothing, footwear, and related maintenance services; housing and household equipment; health and education; transport and communication; restaurants and hotels; and others.*



transportasi dan komunikasi;  
restoran dan hotel serta lainnya.

6. Produk Domestik Bruto maupun agregat turunannya disajikan dalam 2 (dua) versi penilaian, yaitu atas dasar "harga berlaku" dan atas dasar "harga konstan". Disebut sebagai harga berlaku karena seluruh agregat dinilai dengan menggunakan harga pada tahun berjalan, sedangkan harga konstan penilaiannya didasarkan kepada harga satu tahun dasar tertentu, dalam publikasi ini digunakan harga tahun 2010.
7. Laju pertumbuhan Produk Domestik Bruto diperoleh dari perhitungan PDB atas dasar harga konstan. Diperoleh dengan cara mengurangi nilai PDB pada tahun ke-n terhadap nilai pada tahun ke-n-1 (tahun sebelumnya), dibagi dengan nilai pada tahun ke-n-1, dikalikan dengan 100 persen. Laju pertumbuhan menunjukkan perkembangan agregat pendapatan dari satu waktu tertentu terhadap waktu sebelumnya.
6. *GDP and its aggregations are presented in two forms: at current market prices and at constant base year market prices. In presenting current market prices, all aggregates are valued at current market prices, while base year constant market prices are shown by valuing all aggregates at fixed base year prices. Year of 2010 is used as the base year in this publication.*
7. *Growth rate of Gross Domestic Product is derived from GDP at constant market prices. It is obtained by subtracting the value of GDP year n with the value of GDP year n-1, divided by the value of GDP year n-1 then multiplied by 100 percent. The growth rate of GDP explains the income growth during the given period.*

## ULASAN

## DESCRIPTION

Produk Domestik Regional Bruto (PDRB) Kabupaten Labuhanbatu Utara Atas Dasar Harga Berlaku (ADHB) pada tahun 2022 sebesar 30.282.498,06 juta rupiah. Kategori Pertanian, Kehutanan dan Perikanan merupakan kontributor utama dengan peranan mencapai 37,26 persen. Selanjutnya, diikuti oleh kategori Industri Pengolahan sebesar 28,80 persen serta pada posisi ketiga terdapat kategori Perdagangan Besar dan Eceran; Reparasi Mobil dan Sepeda Motor sebesar 16,62 persen. Sementara kategori-kategori lainnya hanya memberikan total kontribusi sebesar 17,32 persen terhadap perekonomian di Kabupaten Labuhanbatu Utara.

Untuk melihat produktivitas ekonomi (dengan mengabaikan inflasi) maka digunakan PDRB Atas Harga Konstan (ADHK) Tahun 2010. Berdasarkan harga konstan 2010, PDRB Kabupaten Labuhanbatu Utara pada tahun 2022 sebesar 18.799.028,79 juta rupiah.

Laju pertumbuhan PDRB berdasarkan ADHK 2010 di Kabupaten Labuhanbatu Utara terjadi secara positif sebesar 4,62 persen pada tahun 2022. Angka ini mengalami peningkatan apabila dibandingkan dengan tahun 2021 yang sebesar 3,83 persen.

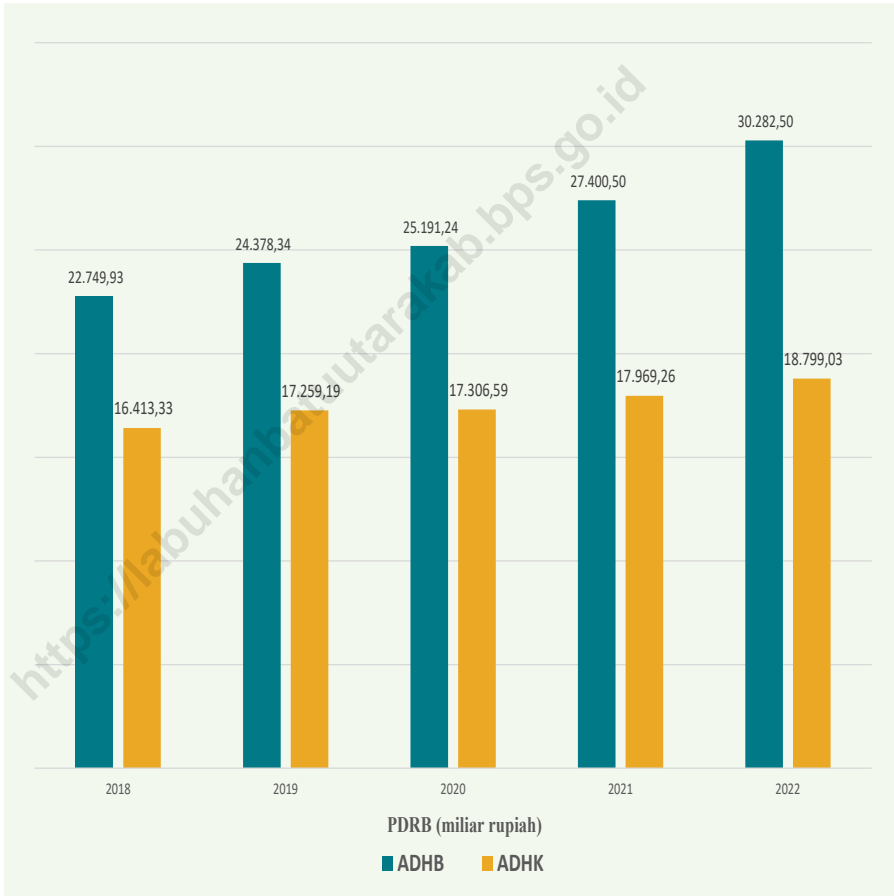
*Gross Regional Domestic Product (GRDP) of Labuhanbatu Utara Regency at current market price at 2021 was 230,282,498.06 million rupiahs. Agriculture, Forestry and Fishing category was prime contributor with 37,26 percents contribute. Then followed by manufacturing Industry category as much as 28,80 percents, then Wholesale and Retail Trade: Repair of Motor vehicles dan Motor Cycle category as much as 16,62 percents. And the rest of the categorys contribute 17,32 percents for Labuhanbatu Utara Regency's economic.*

*It used GRDP at constant market price to show the economic productivity (with ignored inflation). Based of the 2010 constant market prices, GRDP of Labuhanbatu Utara Regency in 2022 as much as 18,799,028.79 million rupiahs.*

*Growth Rate of Gross Regional Domestic Product at 2010 Constant Market Prices in Labuhanbatu Utara Regency happened positive growth of 4,62 percent in 2022. This figure higher than previous year was 3,83 percent.*

Gambar 12.1  
Figures 12.1

Gambaran PDRB Atas Dasar Harga Berlaku dan PDRB Atas Dasar Harga Konstan 2010 (miliar rupiah), 2018–2022  
Illustration of GRDP at Current Market Prices and GRDP 2010 Constant Market Prices (billion rupiahs), 2018–2022



Sumber/Source : BPS, berbagai sensus, survei dan sumber lain/BPS-Statistics Indonesia, various census, survey, and other sources

Tabel 12.1. Produk Domestik Regional Bruto Atas Dasar Harga Berlaku Menurut Lapangan Usaha di Kabupaten Labuhanbatu Utara (miliar rupiah), 2018–2022  
Gross Regional Domestic Product at Current Market Prices by Industry in Labuhanbatu Utara Regency (billion rupiahs), 2018–2022

Lapangan Usaha/Industry	2018	2019	2020	2021*	2022**
(1)	(2)	(3)	(4)	(5)	(6)
A Pertanian, Kehutanan, dan Perikanan/ <i>Agriculture, Forestry, and Fishing</i>	7 705,10	8 095,69	8 573,25	9 727,07	11 282,96
B Pertambangan dan Penggalian/ <i>Mining and Quarrying</i>	162,56	171,34	171,58	179,86	189,32
C Industri Pengolahan/ <i>Manufacturing</i>	6 788,95	7 168,15	7 444,21	8 074,18	8 720,60
D Pengadaan Listrik dan Gas/ <i>Electricity and Gas</i>	16,80	18,26	18,84	19,23	20,20
E Pengadaan Air; Pengelolaan Sampah, Limbah, dan Daur Ulang/ <i>Water Supply; Sewerage, Waste Management, and Remediation Activities</i>	4,23	4,45	4,37	4,52	4,65
F Konstruksi/ <i>Construction</i>	1 714,47	1 899,20	1 858,44	1 946,70	2 058,41
G Perdagangan Besar dan Eceran; Reparasi Mobil dan Sepeda Motor/ <i>Wholesale and Retail Trade; Repair of Motor Vehicles and Motorcycles</i>	3 876,05	4 319,25	4 387,41	4 654,99	5 033,20
H Transportasi dan Pergudangan/ <i>Transportation and Storage</i>	288,70	313,80	302,75	307,74	350,18
I Penyediaan Akomodasi dan Makan Minum/ <i>Accommodation and Food Service Activities</i>	248,77	273,09	260,88	260,65	282,76
J Informasi dan Komunikasi/ <i>Information and Communication</i>	87,92	97,40	103,26	110,80	120,71

Lanjutan Tabel/*Continued Table* 12.1

Lapangan Usaha/ <i>Industry</i>		2018	2019	2020	2021*	2022**
(1)		(2)	(3)	(4)	(5)	(6)
K	Jasa Keuangan dan Asuransi/ <i>Financial and Insurance Activities</i>	191,24	196,64	198,54	209,31	227,11
L	Real Estat/ <i>Real Estate Activities</i>	796,94	868,42	897,40	924,01	991,12
M,N	Jasa Perusahaan/ <i>Business Activities</i>	41,27	45,41	46,10	46,73	48,82
O	Administrasi Pemerintahan, Pertahanan, dan Jaminan Sosial Wajib/ <i>Public Administration and Defence; Compulsory Social Security</i>	549,27	598,14	609,26	615,14	619,32
P	Jasa Pendidikan/ <i>Education</i>	145,53	160,92	165,72	169,64	176,39
Q	Jasa Kesehatan dan Kegiatan Sosial/ <i>Human Health and Social Work Activities</i>	100,76	113,56	114,90	114,92	119,16
R,S,T,U	Jasa Lainnya/ <i>Other Services Activities</i>	31,39	34,62	34,35	35,00	37,60
<b>Produk Domestik Regional Bruto/<i>Gross Regional Domestic Product</i></b>		<b>22 749,93</b>	<b>24 378,34</b>	<b>25 191,24</b>	<b>27 400,50</b>	<b>30 282,50</b>

Catatan/*Note*: -Sumber/*Source*: BPS, berbagai sensus, survei dan sumber lain/*BPS-Statistics Indonesia, various census, survey, and other sources*

Tabel  
Table 12.2

Produk Domestik Regional Bruto Atas Dasar Harga Konstan 2010 Menurut Lapangan Usaha di Kabupaten Labuhanbatu Utara (miliar rupiah), 2018–2022  
Gross Regional Domestic Product at 2010 Constant Market Prices by Industry in Labuhanbatu Utara Regency (billion rupiahs), 2018–2022

Lapangan Usaha/ <i>Industry</i>		2018	2019	2020	2021*	2022**
(1)		(2)	(3)	(4)	(5)	(6)
A	Pertanian, Kehutanan, dan Perikanan/ <i>Agriculture, Forestry, and Fishing</i>	6 530,85	6 893,39	7 070,94	7 455,70	7 949,21
B	Pertambangan dan Penggalian/ <i>Mining and Quarrying</i>	118,68	123,74	119,92	123,56	127,01
C	Industri Pengolahan/ <i>Manufacturing</i>	4 364,57	4 532,71	4 534,19	4 679,05	4 811,31
D	Pengadaan Listrik dan Gas/ <i>Electricity and Gas</i>	14,10	14,73	15,20	15,41	15,86
E	Pengadaan Air; Pengelolaan Sampah, Limbah, dan Daur Ulang/ <i>Water Supply; Sewerage, Waste Management, and Remediation Activities</i>	2,78	2,90	2,84	2,91	2,97
F	Konstruksi/ <i>Construction</i>	1 117,15	1 184,74	1 117,80	1 150,67	1 169,40
G	Perdagangan Besar dan Eceran; Reparasi Mobil dan Sepeda Motor/ <i>Wholesale and Retail Trade; Repair of Motor Vehicles and Motorcycles</i>	2 598,72	2 749,80	2 707,30	2 790,40	2 903,82
H	Transportasi dan Pergudangan/ <i>Transportation and Storage</i>	190,71	202,16	188,55	185,86	202,39
I	Penyediaan Akomodasi dan Makan Minum/ <i>Accommodation and Food Service Activities</i>	178,38	192,37	182,16	181,78	193,72
J	Informasi dan Komunikasi/ <i>Information and Communication</i>	83,12	89,47	93,71	98,45	104,68

Lanjutan Tabel/*Continued Table 12.2*

<b>Lapangan Usaha/Industry</b>		<b>2018</b>	<b>2019</b>	<b>2020</b>	<b>2021*</b>	<b>2022**</b>
(1)		(2)	(3)	(4)	(5)	(6)
K	Jasa Keuangan dan Asuransi/ <i>Financial and Insurance Activities</i>	135,98	138,03	139,35	143,95	148,66
L	Real Estat/ <i>Real Estate Activities</i>	499,90	521,72	527,33	528,46	550,27
M,N	Jasa Perusahaan/ <i>Business Activities</i>	27,07	27,72	27,08	27,06	27,42
O	Administrasi Pemerintahan, Pertahanan, dan Jaminan Sosial Wajib/ <i>Public Administration and Defence; Compulsory Social Security</i>	353,16	375,63	371,99	375,87	375,22
P	Jasa Pendidikan/ <i>Education</i>	109,53	116,17	116,53	118,88	123,25
Q	Jasa Kesehatan dan Kegiatan Sosial/ <i>Human Health and Social Work Activities</i>	68,98	73,15	71,62	70,95	72,68
R,S,T,U	Jasa Lainnya/ <i>Other Services Activities</i>	19,65	20,74	20,07	20,30	21,16
<b>Produk Domestik Regional Bruto/<i>Gross Regional Domestic Product</i></b>		<b>16 413,33</b>	<b>17 259,19</b>	<b>17 306,59</b>	<b>17 969,26</b>	<b>18 799,03</b>

Catatan/Note: -

Sumber/Source: BPS, berbagai sensus, survei dan sumber lain/*BPS-Statistics Indonesia, various census, survey, and other sources*

Tabel  
Table 12.3

Distribusi Persentase Produk Domestik Regional Bruto Atas Dasar Harga Berlaku Menurut Lapangan Usaha di Kabupaten Labuhanbatu Utara (persen), 2018–2022  
Percentage Distribution of Gross Regional Domestic Product at Current Market Prices by Industry in Labuhanbatu Utara Regency (percent), 2018–2022

Lapangan Usaha/Industry	2018	2019	2020	2021*	2022**
(1)	(2)	(3)	(4)	(5)	(6)
A Pertanian, Kehutanan, dan Perikanan/ <i>Agriculture, Forestry, and Fishing</i>	33,87	33,21	34,03	35,50	37,26
B Pertambangan dan Penggalian/ <i>Mining and Quarrying</i>	0,71	0,70	0,68	0,66	0,63
C Industri Pengolahan/ <i>Manufacturing</i>	29,84	29,40	29,55	29,47	28,80
D Pengadaan Listrik dan Gas/ <i>Electricity and Gas</i>	0,07	0,07	0,07	0,07	0,07
E Pengadaan Air; Pengelolaan Sampah, Limbah, dan Daur Ulang/ <i>Water Supply; Sewerage, Waste Management, and Remediation Activities</i>	0,02	0,02	0,02	0,02	0,02
F Konstruksi/ <i>Construction</i>	7,54	7,79	7,38	7,10	6,80
G Perdagangan Besar dan Eceran; Reparasi Mobil dan Sepeda Motor/ <i>Wholesale and Retail Trade; Repair of Motor Vehicles and Motorcycles</i>	17,04	17,72	17,42	16,99	16,62
H Transportasi dan Pergudangan/ <i>Transportation and Storage</i>	1,27	1,29	1,20	1,12	1,16
I Penyediaan Akomodasi dan Makan Minum/ <i>Accommodation and Food Service Activities</i>	1,09	1,12	1,04	0,95	0,93
J Informasi dan Komunikasi/ <i>Information and Communication</i>	0,39	0,40	0,41	0,40	0,40



Lanjutan Tabel/*Continued Table* 12.3

Lapangan Usaha/ <i>Industry</i>		2018	2019	2020	2021*	2022**
(1)		(2)	(3)	(4)	(5)	(6)
K	Jasa Keuangan dan Asuransi/ <i>Financial and Insurance Activities</i>	0,84	0,81	0,79	0,76	0,75
L	Real Estat/ <i>Real Estate Activities</i>	3.50	3.56	3.56	3.37	3.27
M,N	Jasa Perusahaan/ <i>Business Activities</i>	0.18	0.19	0.18	0.17	0.16
O	Administrasi Pemerintahan, Pertahanan, dan Jaminan Sosial Wajib/ <i>Public Administration and Defence; Compulsory Social Security</i>	2.41	2.45	2.42	2.24	2.05
P	Jasa Pendidikan/ <i>Education</i>	0.64	0.66	0.66	0.62	0.58
Q	Jasa Kesehatan dan Kegiatan Sosial/ <i>Human Health and Social Work Activities</i>	0.44	0.47	0.46	0.42	0.39
R,S,T,U	Jasa Lainnya/ <i>Other Services Activities</i>	0.14	0.14	0.14	0.13	0.12
<b>Produk Domestik Regional Bruto/<i>Gross Regional Domestic Product</i></b>		<b>100.00</b>	<b>100.00</b>	<b>100.00</b>	<b>100.00</b>	<b>100.00</b>

Catatan/*Note*: -Sumber/*Source*: BPS, berbagai sensus, survei dan sumber lain/*BPS-Statistics Indonesia, various census, survey, and other sources*

Tabel  
Table 12.4

Laju Pertumbuhan Produk Domestik Regional Bruto Atas Dasar Harga Konstan 2010 Menurut Lapangan Usaha di Kabupaten Labuhanbatu Utara (persen), 2019–2022  
Growth Rate of Gross Regional Domestic Product at 2010 Constant Market Prices by Industry in Labuhanbatu Utara Regency (percent), 2019–2022

Lapangan Usaha/Industry	2018	2019	2020	2021*	2022**
(1)	(2)	(3)	(4)	(5)	(6)
A Pertanian, Kehutanan, dan Perikanan/ <i>Agriculture, Forestry, and Fishing</i>	5,13	5,55	2,58	5,44	6,62
B Pertambangan dan Penggalian/ <i>Mining and Quarrying</i>	4,85	4,27	-3,09	3,04	2,79
C Industri Pengolahan/ <i>Manufacturing</i>	4,89	3,85	0,03	3,19	2,83
D Pengadaan Listrik dan Gas/ <i>Electricity and Gas</i>	2,18	4,42	3,22	1,35	2,96
E Pengadaan Air; Pengelolaan Sampah, Limbah, dan Daur Ulang/ <i>Water Supply; Sewerage, Waste Management, and Remediation Activities</i>	2,09	4,34	-2,14	2,40	1,93
F Konstruksi/ <i>Construction</i>	5,92	6,05	-5,65	2,94	1,63
G Perdagangan Besar dan Eceran; Reparasi Mobil dan Sepeda Motor/ <i>Wholesale and Retail Trade; Repair of Motor Vehicles and Motorcycles</i>	5,76	5,81	-1,55	3,07	4,06
H Transportasi dan Pergudangan/ <i>Transportation and Storage</i>	4,17	6,00	-6,73	-1,42	8,89
I Penyediaan Akomodasi dan Makan Minum/ <i>Accommodation and Food Service Activities</i>	7,58	7,85	-5,31	-0,21	6,57
J Informasi dan Komunikasi/ <i>Information and Communication</i>	6,60	7,64	4,75	5,05	6,32

Lanjutan Tabel/*Continued Table 12.4*

Lapangan Usaha/ <i>Industry</i>		2018	2019	2020	2021*	2022**
(1)		(2)	(3)	(4)	(5)	(6)
K	Jasa Keuangan dan Asuransi/ <i>Financial and Insurance Activities</i>	1,53	1,50	0,96	3,30	3,27
L	Real Estat/ <i>Real Estate Activities</i>	4,92	4,36	1,08	0,21	4,13
M,N	Jasa Perusahaan/ <i>Business Activities</i>	3,25	2,41	-2,31	-0,08	1,35
O	Administrasi Pemerintahan, Pertahanan, dan Jaminan Sosial Wajib/ <i>Public Administration and Defence; Compulsory Social Security</i>	5,25	6,36	-0,97	1,05	-0,17
P	Jasa Pendidikan/ <i>Education</i>	5,62	6,06	0,31	2,02	3,67
Q	Jasa Kesehatan dan Kegiatan Sosial/ <i>Human Health and Social Work Activities</i>	4,86	6,05	-2,09	-0,94	2,44
R,S,T,U	Jasa Lainnya/ <i>Other Services Activities</i>	4,60	5,59	-3,24	1,11	4,28
<b>Produk Domestik Regional Bruto/<i>Gross Regional Domestic Product</i></b>		<b>5,20</b>	<b>5,15</b>	<b>0,27</b>	<b>3,83</b>	<b>4,62</b>

Catatan/*Note*: -Sumber/*Source*: BPS, berbagai sensus, survei dan sumber lain/*BPS-Statistics Indonesia, various census, survey, and other sources*

Tabel  
Table 12.5

Indeks Implisit Produk Domestik Regional Bruto  
Kabupaten Labuhanbatu Utara Menurut Lapangan Usaha  
di Kabupaten Labuhanbatu Utara, 2018–2022  
Implicit Index Gross Regional Domestic Product (GRDP) in  
Labuhanbatu Regency, 2018–2022

Lapangan Usaha/ <i>Industry</i>	2018	2019	2020	2021*	2022**
(1)	(2)	(3)	(4)	(5)	(6)
A Pertanian, Kehutanan, dan Perikanan/ <i>Agriculture, Forestry, and Fishing</i>	117,98	117,44	121,25	130,46	141,94
B Pertambangan dan Penggalian/ <i>Mining and Quarrying</i>	136,97	138,46	143,08	145,56	149,06
C Industri Pengolahan/ <i>Manufacturing</i>	155,55	158,14	164,18	172,56	181,25
D Pengadaan Listrik dan Gas/ <i>Electricity and Gas</i>	119,14	124,02	123,93	124,86	127,38
E Pengadaan Air; Pengelolaan Sampah, Limbah, dan Daur Ulang/ <i>Water Supply; Sewerage, Waste Management, and Remediation Activities</i>	152,08	153,15	153,87	155,29	156,76
F Konstruksi/ <i>Construction</i>	153,47	160,31	166,26	169,18	176,02
G Perdagangan Besar dan Eceran; Reparasi Mobil dan Sepeda Motor/ <i>Wholesale and Retail Trade; Repair of Motor Vehicles and Motorcycles</i>	149,15	157,07	162,06	166,82	173,33
H Transportasi dan Pergudangan/ <i>Transportation and Storage</i>	151,38	155,22	160,57	165,57	173,02
I Penyediaan Akomodasi dan Makan Minum/ <i>Accommodation and Food Service Activities</i>	139,46	141,96	143,21	143,39	145,96
J Informasi dan Komunikasi/ <i>Information and Communication</i>	105,78	108,87	110,18	112,55	115,32
K Jasa Keuangan dan Asuransi/ <i>Financial and Insurance Activities</i>	140,63	142,46	142,47	145,40	152,77

Lanjutan Tabel/*Continued Table 12.5*

Lapangan Usaha/ <i>Industry</i>		2018	2019	2020	2021*	2022**
(1)		(2)	(3)	(4)	(5)	(6)
L	Real Estat/ <i>Real Estate Activities</i>	159,42	166,45	170,18	174,85	180,11
M,N	Jasa Perusahaan/ <i>Business Activities</i>	152,47	163,82	170,23	172,71	178,00
O	Administrasi Pemerintahan, Pertahanan, dan Jaminan Sosial Wajib/ <i>Public Administration and Defence; Compulsory Social Security</i>	155,53	159,24	163,78	163,65	165,05
P	Jasa Pendidikan/ <i>Education</i>	132,86	138,52	142,21	142,70	143,12
Q	Jasa Kesehatan dan Kegiatan Sosial/ <i>Human Health and Social Work Activities</i>	146,07	155,25	160,43	161,98	163,95
R,S,T,U	Jasa Lainnya/ <i>Other Services Activities</i>	159,79	166,89	171,12	172,44	177,66
<b>Produk Domestik Regional Bruto/<i>Gross Regional Domestic Product</i></b>		<b>138,61</b>	<b>141,25</b>	<b>145,56</b>	<b>152,49</b>	<b>161,09</b>

Catatan/*Note*: -Sumber/*Source*: BPS, berbagai sensus, survei dan sumber lain/*BPS-Statistics Indonesia, various census, survey, and other sources*

Tabel  
Table 12.6

Laju Pertumbuhan Indeks Implisit Produk Domestik Regional Bruto Kabupaten Labuhanbatu Utara Menurut Lapangan Usaha (persen), 2018–2022  
Growth Rate of Implicit Index Gross Regional Domestic Product (GRDP) by Industry (percent) in Labuhanbatu Regency, 2018–2022

Lapangan Usaha/ <i>Industry</i>	2018	2019	2020	2021*	2022**
(1)	(2)	(3)	(4)	(5)	(6)
A Pertanian, Kehutanan, dan Perikanan/ <i>Agriculture, Forestry, and Fishing</i>	-0,69	-0,46	3,24	7,60	8.79
B Pertambangan dan Penggalian/ <i>Mining and Quarrying</i>	0,20	1,09	3,33	1,73	2.41
C Industri Pengolahan/ <i>Manufacturing</i>	3,61	1,67	3,82	5,10	5.04
D Pengadaan Listrik dan Gas/ <i>Electricity and Gas</i>	4,14	4,10	-0,07	0,75	2.02
E Pengadaan Air; Pengelolaan Sampah, Limbah, dan Daur Ulang/ <i>Water Supply; Sewerage, Waste Management, and Remediation Activities</i>	2,44	0,70	0,47	0,92	0.95
F Konstruksi/ <i>Construction</i>	5,07	4,46	3,71	1,76	4.04
G Perdagangan Besar dan Eceran; Reparasi Mobil dan Sepeda Motor/ <i>Wholesale and Retail Trade; Repair of Motor Vehicles and Motorcycles</i>	4,00	5,31	3,17	2,94	3.90
H Transportasi dan Pergudangan/ <i>Transportation and Storage</i>	1,18	2,54	3,44	3,12	4.50
I Penyediaan Akomodasi dan Makan Minum/ <i>Accommodation and Food Service Activities</i>	1,67	1,79	0,89	0,12	1.79
J Informasi dan Komunikasi/ <i>Information and Communication</i>	1,96	2,92	1,21	2,15	2.46
K Jasa Keuangan dan Asuransi/ <i>Financial and Insurance Activities</i>	3,46	1,30	0,01	2,06	5.07

Lanjutan Tabel/*Continued Table 12.6*

Lapangan Usaha/ <i>Industry</i>		2018	2019	2020	2021*	2022**
(1)		(2)	(3)	(4)	(5)	(6)
L	Real Estat/ <i>Real Estate Activities</i>	5,12	4,41	2,24	2,75	3,01
M,N	Jasa Perusahaan/ <i>Business Activities</i>	1,26	7,44	3,91	1,46	3,06
O	Administrasi Pemerintahan, Pertahanan, dan Jaminan Sosial Wajib/ <i>Public Administration and Defence; Compulsory Social Security</i>	1,68	2,38	2,86	-0,08	0,85
P	Jasa Pendidikan/ <i>Education</i>	1,86	4,26	2,66	0,35	0,30
Q	Jasa Kesehatan dan Kegiatan Sosial/ <i>Human Health and Social Work Activities</i>	4,63	6,28	3,34	0,96	1,22
R,S,T,U	Jasa Lainnya/ <i>Other Services Activities</i>	2,74	4,45	2,53	0,77	3,03
<b>Produk Domestik Regional Bruto/<i>Gross Regional Domestic Product</i></b>		<b>2,19</b>	<b>1,91</b>	<b>3,05</b>	<b>4,76</b>	<b>5,64</b>

Catatan/*Note*: -Sumber/*Source*: BPS, berbagai sensus, survei dan sumber lain/*BPS-Statistics Indonesia, various census, survey, and other sources*

Tabel  
Table 12.7

Produk Domestik Regional Bruto Atas Dasar Harga Berlaku Menurut Jenis Pengeluaran di Kabupaten Labuhanbatu Utara (ribu rupiah), 2018–2022  
Gross Regional Domestic Product at Current Market Prices by Type of Expenditure in Labuhanbatu Utara Regency (thousand rupiahs), 2018–2022

<b>Jenis Pengeluaran</b> <i>Type of Expenditure</i>	<b>2018</b>	<b>2019</b>	<b>2020</b>	<b>2021*</b>	<b>2022**</b>
(1)	(2)	(3)	(4)	(5)	(6)
Pengeluaran Konsumsi Rumah Tangga <i>Household Consumption Expenditure</i>	10 737 756 563,03	11 506 551 310,81	11 538 390 905,90	11 980 411 957,70	13 112 731 176,82
Pengeluaran Konsumsi LNPR <i>NPISH Consumption Expenditure</i>	201 069 860,00	221 734 600,00	222 748 154,65	215 175 910,11	234 539 647,83
Pengeluaran Konsumsi Pemerintah <i>Government Consumption Expenditure</i>	1 200 485 560,00	1 264 628 920,00	1 242 517 823,64	1 285 453 398,18	1 288 164 365,67
Pembentukan Modal Tetap Bruto <i>Gross Fixed Capital Formation</i>	6 153 767 080,00	6 611 170 970,00	6 720 868 342,95	7 050 629 335,60	7 489 524 081,66
Perubahan Inventori <i>Changes in Inventories</i>	491 618 030,00	524 843 250,00	624 219 610,61	633 554 432,61	705 115 394,01
Net Ekspor Barang dan Jasa <i>Net Exports of Goods and Services</i>	3 965 237 090,00	4 249 415 090,00	4 842 499 388,74	6 235 279 365,19	7 452 423 389,30
<b>Produk Domestik Regional Bruto</b> <b>Gross Regional Domestic Product</b>	<b>22 749 934 183,03</b>	<b>24 378 344 140,81</b>	<b>25 191 244 226,50</b>	<b>27 400 504 399,38</b>	<b>30 282 498 055,30</b>

Catatan/Note: ...

Sumber/Source: BPS, berbagai sensus, survei dan sumber lain/BPS-Statistics Indonesia, various census, survey, and other sources



Tabel  
Table 12.8

Produk Domestik Regional Bruto Atas Dasar Harga Konstan 2010 Menurut Jenis Pengeluaran di Kabupaten Labuhanbatu Utara (ribu rupiah), 2018–2022  
Gross Regional Domestic Product at 2010 Constant Market Prices by Type of Expenditure in Labuhanbatu Utara Regency (thousand rupiahs), 2018–2022

Jenis Pengeluaran Type of Expenditure	2018	2019	2020	2021*	2022**
(1)	(2)	(3)	(4)	(5)	(6)
Pengeluaran Konsumsi Rumah Tangga Household Consumption Expenditure	7 260 000 730,00	7 605 009 404,93	7 512 423 847,62	7 660 152 955,76	7 964 043 488,07
Pengeluaran Konsumsi LNPR NPISH Consumption Expenditure	167 597 280,00	184 066 510,00	180 311 713,08	172 133 674,03	180 785 781,62
Pengeluaran Konsumsi Pemerintah Government Consumption Expenditure	785 900 540,00	799 446 250,00	788 507 418,53	811 479 661,86	803 788 448,61
Pembentukan Modal Tetap Bruto Gross Fixed Capital Formation	4 097 765 160,87	4 397 140 350,00	4 351 780 641,94	4 454 614 619,21	4 575 855 250,53
Perubahan Inventori Changes in Inventories	410 545 500,00	434 044 190,00	496 160 520,09	482 438 726,24	502 104 271,95
Net Ekspor Barang dan Jasa Net Exports of Goods and Services	3 691 516 600,00	3 839 482 130,00	3 977 406 945,30	4 388 437 048,29	4 772 451 551,12
<b>Produk Domestik Regional Bruto Gross Regional Domestic Product</b>	<b>16 413 325 810,87</b>	<b>17 259 188 834,93</b>	<b>17 306 591 086,57</b>	<b>17 969 256 685,39</b>	<b>18 799 028 791,89</b>

Catatan/Note: ...

Sumber/Source: BPS, berbagai sensus, survei dan sumber lain/BPS-Statistics Indonesia, various census, survey, and other sources

Tabel  
Table 12.9

Distribusi Persentase Produk Domestik Regional Bruto Atas Dasar Harga Berlaku Menurut Jenis Pengeluaran di Kabupaten Labuhanbatu Utara (persen), 2018–2022  
Percentage Distribution of Gross Regional Domestic Product at Current Market Prices by Type of Expenditure in Labuhanbatu Utara Regency (percent), 2018–2022

Jenis Pengeluaran Type of Expenditure	2018	2019	2020	2021*	2022**
(1)	(2)	(3)	(4)	(5)	(6)
Pengeluaran Konsumsi Rumah Tangga <i>Household Consumption Expenditure</i>	47,20	47,20	45,80	43,72	43,30
Pengeluaran Konsumsi LNPRT <i>NPISH Consumption Expenditure</i>	0,88	0,91	0,88	0,79	0,77
Pengeluaran Konsumsi Pemerintah <i>Government Consumption Expenditure</i>	5,28	5,19	4,93	4,69	4,25
Pembentukan Modal Tetap Bruto <i>Gross Fixed Capital Formation</i>	27,05	27,12	26,68	25,73	24,73
Perubahan Inventori <i>Changes in Inventories</i>	2,16	2,15	2,48	2,31	2,33
Net Ekspor Barang dan Jasa <i>Net Exports of Goods and Services</i>	17,43	17,43	19,22	22,76	24,61
<b>Produk Domestik Regional Bruto <i>Gross Regional Domestic Product</i></b>	<b>100,00</b>	<b>100,00</b>	<b>100,00</b>	<b>100,00</b>	<b>100,00</b>

Catatan/Note: -

Sumber/Source: BPS, berbagai sensus, survei dan sumber lain/BPS-Statistics Indonesia, various census, survey, and other sources

Tabel 12.10 Indeks Implisit Produk Domestik Regional Bruto Menurut Jenis Pengeluaran di Kabupaten Labuhanbatu Utara, 2018–2022  
Implicit Index of Gross Regional Domestic Product Prices by Type of Expenditure in Labuhanbatu Utara Regency, 2018–2022

Jenis Pengeluaran Type of Expenditure	2018	2019	2020	2021*	2022**
(1)	(2)	(3)	(4)	(5)	(6)
Pengeluaran Konsumsi Rumah Tangga <i>Household Consumption Expenditure</i>	147,90	151,30	153,59	156,40	164,65
Pengeluaran Konsumsi LNPRT <i>NPISH Consumption Expenditure</i>	119,97	120,46	123,54	125,01	129,73
Pengeluaran Konsumsi Pemerintah <i>Government Consumption Expenditure</i>	152,75	158,19	157,58	158,41	160,26
Pembentukan Modal Tetap Bruto <i>Gross Fixed Capital Formation</i>	150,17	150,35	154,44	158,28	163,67
Perubahan Inventori <i>Changes in Inventories</i>	119,75	120,92	125,81	131,32	140,43
Net Ekspor Barang dan Jasa <i>Net Exports of Goods and Services</i>	107,41	110,68	121,75	142,08	156,16
<b>Produk Domestik Regional Bruto <i>Gross Regional Domestic Product</i></b>	<b>138,61</b>	<b>141,25</b>	<b>145,56</b>	<b>152,49</b>	<b>161,09</b>

Catatan/Note: -

Sumber/Source: BPS, berbagai sensus, survei dan sumber lain/BPS-Statistics Indonesia, various census, survey, and other sources

Tabel 12.11 Pertumbuhan Indeks Implisit Produk Domestik Regional Bruto Menurut Jenis Pengeluaran di Kabupaten Labuhanbatu Utara (persen), 2018–2022  
 Table Growth Rate of Implicit Index of Gross Regional Domestic Product by Type of Expenditure in Labuhanbatu Utara Regency (percent), 2018–2022

Jenis Pengeluaran Type of Expenditure	2018	2019	2020	2021*	2022**
(1)	(2)	(3)	(4)	(5)	(6)
Pengeluaran Konsumsi Rumah Tangga Household Consumption Expenditure	2,04	2,30	1,51	1,83	5,27
Pengeluaran Konsumsi LNPRT NPISH Consumption Expenditure	2,02	0,41	2,55	1,19	3,78
Pengeluaran Konsumsi Pemerintah Government Consumption Expenditure	4,41	3,56	-0,39	0,53	1,17
Pembentukan Modal Tetap Bruto Gross Fixed Capital Formation	2,32	0,12	2,72	2,48	3,41
Perubahan Inventori Changes in Inventories	-	-	-	-	-
Net Ekspor Barang dan Jasa Net Exports of Goods and Services	-	-	-	-	-
<b>Produk Domestik Regional Bruto Gross Regional Domestic Product</b>	<b>2,19</b>	<b>1,91</b>	<b>3,05</b>	<b>4,76</b>	<b>5,64</b>

Catatan/Note: -

Sumber/Source: BPS, berbagai sensus, survei dan sumber lain/BPS-Statistics Indonesia, various census, survey, and other sources

Tabel 12.12 Pertumbuhan Produk Domestik Regional Bruto Menurut Jenis Pengeluaran di Kabupaten Labuhanbatu Utara (persen), 2018–2022  
Growth Rate of Gross Regional Domestic Product by Type of Expenditure in Labuhanbatu Utara Regency (percent), 2018–2022

Jenis Pengeluaran Type of Expenditure	2018	2019	2020	2021*	2022**
(1)	(2)	(3)	(4)	(5)	(6)
Pengeluaran Konsumsi Rumah Tangga Household Consumption Expenditure	5,52	4,75	-1,22	1,97	3,97
Pengeluaran Konsumsi LNPRT NPISH Consumption Expenditure	8,87	9,83	-2,04	-4,54	5,03
Pengeluaran Konsumsi Pemerintah Government Consumption Expenditure	1,48	1,72	-1,37	2,91	-0,95
Pembentukan Modal Tetap Bruto Gross Fixed Capital Formation	6,85	7,31	-1,03	2,36	2,72
Perubahan Inventori Changes in Inventories	-	-	-	-	-
Net Ekspor Barang dan Jasa Net Exports of Goods and Services	-	-	-	-	-
<b>Produk Domestik Regional Bruto Gross Regional Domestic Product</b>	<b>5,20</b>	<b>5,15</b>	<b>0,27</b>	<b>3,83</b>	<b>4,62</b>

Catatan/Note: -

Sumber/Source: BPS, berbagai sensus, survei dan sumber lain/BPS-Statistics Indonesia, various census, survey, and other sources

13

## PERBANDINGAN ANTAR KABUPATEN

*Regency Comparison*

IPM Provinsi  
Sumatera Utara, 2022

72,71

FYI

Kabupaten  
Labuhanbatu  
Utara berada  
pada peringkat

13

dalam  
pencapaian IPM  
Tertinggi di  
Provinsi Sumatera  
Utara

IPM Kabupaten  
Labuhanbatu  
Utara, 2022

72,77

3

Kabupaten/Kota dengan  
IPM Tertinggi di Provinsi  
Sumatera Utara, 2022

1

Kota Medan

2

Kota Pematangsiantar

3

Kota Binjai



## PENJELASAN TEKNIS

1. Penghitungan statistik neraca nasional mengikuti buku petunjuk yang diterbitkan oleh Perserikatan Bangsa Bangsa (PBB) dikenal sebagai Sistem Neraca Nasional (SNN). SNN adalah rekomendasi internasional tentang bagaimana menyusun ukuran aktivitas ekonomi yang sesuai dengan standar neraca baku yang didasarkan pada prinsip-prinsip ekonomi. Rekomendasi yang dimaksud dinyatakan dalam sekumpulan konsep, definisi, klasifikasi, dan aturan neraca yang disepakati secara internasional dalam mengukur indikator tertentu seperti Produk Domestik Bruto (PDB). Salah satu bentuk adaptasi pencatatan statistik nasional adalah melakukan perubahan tahun dasar PDB Indonesia dari tahun 2000 ke 2010. Perubahan tahun dasar PDB dilakukan seiring dengan mengadopsi rekomendasi PBB yang tertuang dalam Sistem Neraca Nasional 2008 (SNA 2008).
2. Produk Domestik Bruto pada tingkat nasional serta Produk Domestik Regional Bruto (PDRB) pada tingkat regional (provinsi) menggambarkan kemampuan suatu wilayah untuk menciptakan nilai tambah pada suatu waktu tertentu. Untuk menyusun

## TECHNICAL NOTES

1. *The method used to estimate national accounts statistics is based on the standard guidelines formed by United Nation known as System of National Accounts (SNA). SNA is the internationally agreed standard set of recommendations on how to compile measures of economic activity in accordance with strict accounting conventions based on economic principles. The recommendations are expressed in term of a set of concepts, definitions, classifications and accounting rules that comprise the internationally agreed standard for measuring indicators such as Gross Domestic Product (GDP). One of the improvement in the national statistical system is to rebase GDP form base year 2000 to 2010 in order to capture current economic condition. It is in line with the United Nations (UN) recommendation on 2008 SNA.*
2. *The basic measure of the value added arising from economic activity is known as Gross Domestic Product at the national level and Gross Regional Domestic Product (GRDP) at the regional level (provinces/regencies/municipalities). To compile these statistics, two approaches have been used, i.e. "production approach" and "expenditure approach". The first approach is to measure value added produced*



PDB maupun PDRB digunakan 2 pendekatan, yaitu lapangan usaha dan pengeluaran. Keduanya menyajikan komposisi data nilai tambah dirinci menurut sumber kegiatan ekonomi (lapangan usaha) dan menurut komponen penggunaannya. PDB maupun PDRB dari sisi lapangan usaha merupakan penjumlahan seluruh komponen nilai tambah bruto yang mampu diciptakan oleh sektor-sektor ekonomi atas berbagai aktivitas produksinya. Sedangkan dari sisi pengeluaran menjelaskan tentang penggunaan dari nilai tambah tersebut.

3. PDB menurut lapangan usaha mengalami perubahan klasifikasi dari 9 lapangan usaha menjadi 17 lapangan usaha. PDB menurut lapangan usaha dirinci menurut total nilai tambah dari seluruh sektor ekonomi yang mencakup lapangan usaha Pertanian, Kehutanan, dan Perikanan; Pertambangan dan Penggalian; Industri Pengolahan; Pengadaan Listrik dan Gas; Pengadaan Air, Pengelolaan Sampah, Limbah dan Daur Ulang; Konstruksi; Perdagangan Besar dan Eceran, Reparasi Mobil dan Sepeda Motor; Transportasi dan Pergudangan; Penyediaan Akomodasi dan Makan Minum; Informasi dan Komunikasi; Jasa Keuangan dan Asuransi; Real Estat; Jasa Perusahaan; Administrasi

*various kinds of economic activities, while the second approach is to measure final uses of the country's output. In other words, GDP/GRDP is the sum of total value added produced by all economic industries (activities) and the way of using it.*

3. *GDP by industry classification changes from 9 sectors to 17 industries. GDP by industry is classified by types of economic activities such as Agriculture, Forestry and Fishing; Mining and Quarrying; Manufacturing; Electricity and Gas; Water supply, Sewerage, Waste Management and Remediation Activities; Construction; Wholesale and Retail Trade; Repair of Motor Vehicles and Motorcycles; Transportation and Storage; Accommodation and Food Service Activities; Information and Communication; Financial and Insurance Activities; Real Estate Activities; Business Activities; Public Administration; Defence and Compulsory Social Security; Education; Human Health and Social Work Activities; and Other Services Activities.*
4. *GDP by expenditure classification changes where consumption expenditure Non-profit Institutions Serving Households (NPISH) previously included as part of household consumption expenditure is taken out into separate component. So that, GDP by type of expenditures is classified into: household consumption*

- Pemerintahan, Pertahanan dan Jaminan Sosial Wajib Jasa Pendidikan; Jasa Kesehatan dan Kegiatan Sosial; dan Jasa lainnya.
4. PDB menurut pengeluaran mengalami perubahan klasifikasi dimana pengeluaran konsumsi Lembaga Non Profit yang melayani Rumah tangga (LNPR) yang sebelumnya termasuk bagian dari pengeluaran konsumsi rumah tangga menjadi komponen terpisah. Sehingga klasifikasi PDB menurut pengeluaran dirinci menjadi 7 komponen yaitu komponen pengeluaran konsumsi rumah tangga, pengeluaran konsumsi LNPR, pengeluaran konsumsi pemerintah, pembentukan modal tetap bruto, perubahan inventori, ekspor barang dan jasa, dan impor barang dan jasa.
  5. Pengeluaran konsumsi rumah tangga mencakup berbagai pengeluaran konsumsi akhir rumah tangga atas barang dan jasa untuk memenuhi kebutuhan individu ataupun kelompok secara langsung. Pengeluaran rumah tangga di sini mencakup makanan dan minuman selain restoran; pakaian, alas kaki dan jasa perawatannya; perumahan dan perlengkapan rumah tangga; kesehatan dan pendidikan; transportasi dan komunikasi; restoran dan hotel serta lainnya.
  6. Produk Domestik Bruto maupun agregat turunannya disajikan *expenditure, NPISH consumption expenditure, government consumption expenditure, gross fixed capital formation, changes in inventories, exports of goods and services, and imports of goods and services.*
  5. *Household Consumption expenditures consist of expenditures incurred by households, which are used for both individual or collective needs. Household consumptions are classified into food and beverages other than restaurants; clothing, footwear, and related maintenance services; housing and household equipment; health and education; transport and communication; restaurants and hotels; and others.*
  6. *GDP and its aggregations are presented in two forms: at current market prices and at constant base year market prices. In presenting current market prices, all aggregates are valued at current market prices, while base year constant market prices are shown by valuing all aggregates at fixed base year prices. Year of 2010 is used as the base year in this publication.*
  7. *Growth rate of Gross Domestic Product is derived from GDP at constant market prices. It is obtained by subtracting the value of GDP year  $n$  with the value of GDP year  $n-1$ , divided by the value of GDP year  $n-1$  then multiplied by 100 percent. The growth rate of GDP explains the income growth*

dalam 2 (dua) versi penilaian, yaitu atas dasar "harga berlaku" dan atas dasar "harga konstan". Disebut sebagai harga berlaku karena seluruh agregat dinilai dengan menggunakan harga pada tahun berjalan, sedangkan harga konstan penilaiannya didasarkan kepada harga satu tahun dasar tertentu, dalam publikasi ini digunakan harga tahun 2010.

7. Laju pertumbuhan Produk Domestik Bruto diperoleh dari perhitungan PDB atas dasar harga konstan. Diperoleh dengan cara mengurangi nilai PDB pada tahun ke-n terhadap nilai pada tahun ke n-1 (tahun sebelumnya), dibagi dengan nilai pada tahun ke n-1, dikalikan dengan 100 persen. Laju pertumbuhan menunjukkan perkembangan agregat pendapatan dari satu waktu tertentu terhadap waktu sebelumnya.
8. Penduduk Indonesia adalah semua orang yang berdomisili di wilayah teritorial Indonesia selama 6 bulan atau lebih dan atau mereka yang berdomisili kurang dari 6 bulan tetapi bertujuan menetap.
9. Indeks Pembangunan Manusia menjadi salah satu indikator yang penting dalam melihat sisi lain dari pembangunan.

*during the given period.*

8. *The population of Indonesia are all residents of the entire territory of Indonesia who have stayed for six months or longer, and those who intended to stay more than six months even though their length of stay is less than six months*
9. *The Human Development Index is an important indicator in seeing the other side of development*

## ULASAN

Berdasarkan hasil perkiraan Penduduk, jumlah penduduk Sumatera Utara Tahun 2022 sebanyak 15.115.206 jiwa. Kota Medan adalah kota dengan penduduk terbanyak yaitu 2.494.512 jiwa, sedangkan yang paling sedikit terdapat di Kabupaten Pakpak Barat yaitu sebanyak 54.609 jiwa.

Perbandingan antar kabupaten/kota di Provinsi Sumatera Utara selanjutnya dapat dilihat pada Tabel 13.1 sampai dengan Tabel 13.19

## DESCRIPTION

*Based on population estimates, the total population of North Sumatra in 2019 was 15,115,206 people. Medan City is the city with the most population, which is 2,494,512 inhabitants, while the least is in the West Pakpak Regency with 54,609 inhabitants.*

*Comparisons between Regency/Municipality in North Sumatra Province can then be seen in Table 13.1 to Table 13.19.*

Tabel 13.1 Jumlah Penduduk Menurut Kabupaten/Kota di Provinsi Sumatera Utara, 2018–2022  
 Table 13.1 Population by Regency/Municipality in Sumatera Utara Province, 2018–2022

Kabupaten/Kota Regency/Municipality	2018	2019	2020 <sup>1</sup>	2021 <sup>2</sup>	2022 <sup>3</sup>
(1)	(2)	(3)	(4)	(5)	(6)
01 Nias	142 840	143 319	146 672	147 794	149 249
02 Mandailing Natal	443 490	447 287	472 886	478 062	484 874
03 Tapanuli Selatan	280 283	281 931	300 911	303 685	307 312
04 Tapanuli Tengah	370 171	376 667	365 177	369 300	374 734
05 Tapanuli Utara	299 881	301 789	312 758	315 222	318 424
06 Toba	182 673	183 712	206 199	208 754	212 133
07 Labuhanbatu	486 480	494 178	493 899	499 982	508 024
08 Asahan	724 379	729 795	769 960	777 626	787 681
09 Simalungun	863 693	867 922	990 246	1 003 727	1 021 615
10 Dairi	283 203	284 304	308 764	311 665	315 460
11 Karo	409 675	415 878	404 998	409 077	414 429
12 Deli Serdang	2 155 625	2 195 709	1 931 441	1 941 374	1 953 986
13 Langkat	1 035 411	1 041 775	1 030 202	1 034 519	1 039 926
14 Nias Selatan	317 207	319 902	360 531	366 163	373 674
15 Humbang Hasundutan	188 480	190 186	197 751	199 719	202 299
16 Pakpak Bharat	48 119	48 935	52 351	53 315	54 609
17 Samosir	125 816	126 188	136 441	137 696	139 337

Lanjutan Tabel/*Continued Table* 13.1

Kabupaten/Kota <i>Regency/Municipality</i>	2018	2019	2020 <sup>1</sup>	2021 <sup>2</sup>	2022 <sup>3</sup>
(1)	(2)	(3)	(4)	(5)	(6)
18 Serdang Bedagai	614 618	616 396	657 490	662 076	667 998
19 Batu Bara	412 992	416 493	410 678	413 171	416 367
20 Padang Lawas Utara	267 771	272 713	260 720	263 551	267 275
21 Padang Lawas	275 515	281 239	261 011	263 719	267 275
22 Labuhanbatu Selatan	332 922	338 982	314 094	316 798	320 324
23 Labuhanbatu Utara	360 926	363 816	381 994	385 869	390 954
24 Nias Utara	137 002	137 967	147 274	148 790	150 780
25 Nias Barat	81 663	82 154	89 994	90 585	91 346
71 Sibolga	87 317	87 626	89 584	89 932	90 366
72 Tanjungbalai	173 302	175 223	176 027	177 640	179 748
73 Pematangsiantar	253 500	255 317	268 254	270 768	274 056
74 Tebing Tinggi	162 581	164 402	172 838	174 969	177 785
75 Medan	2 264 145	2 279 894	2 435 252	2 460 858	2 494 512
76 Binjai	273 892	276 597	291 842	295 361	300 009
77 Padangsidimpuan	218 892	221 827	225 105	227 674	231 062
78 Gunungsitoli	140 927	142 426	136 017	136 707	137 583
<b>Sumatera Utara</b>	<b>14 415 391</b>	<b>14 562 549</b>	<b>14 799 361</b>	<b>14 936 148</b>	<b>15 115 206</b>

Catatan/Note: <sup>1)</sup> Hasil Sensus Penduduk (SP) 2020 (September)

<sup>2,3)</sup> Hasil Proyeksi Penduduk Interim 2020-2023 (Pertengahan tahun/Juni)

Sumber/Source: BPS dan Kementerian Dalam Negeri/BPS-Statistics Indonesia and Ministry of Home Affairs

Tabel 13.2 Jumlah Penduduk menurut Jenis Kelamin, Rasio Jenis Kelamin dan Kabupaten/Kota (jiwa), 2022  
 Table Number of Population by Type of Sex, Sex Ratio and Regency/Municipality, 2022

Kabupaten/Kota Regency/Municipality	Laki-laki Male	Perempuan Female	Jumlah Total	Rasio Jenis Kelamin Sex Ratio
(1)	(2)	(3)	(4)	(5)
01 Nias	72 990	76 259	149 249	95,71
02 Mandailing Natal	241 594	243 280	484 874	99,31
03 Tapanuli Selatan	154 457	152 855	307 312	101,05
04 Tapanuli Tengah	188 740	185 994	374 734	101,48
05 Tapanuli Utara	159 102	159 322	318 424	99,86
06 Toba	105 874	106 259	212 133	99,64
07 Labuhanbatu	257 802	250 222	508 024	103,03
08 Asahan	398 595	389 086	787 681	102,44
09 Simalungun	513 380	508 235	1 021 615	101,01
10 Dairi	158 077	157 383	315 460	100,44
11 Karo	205 035	209 394	414 429	97,92
12 Deli Serdang	983 675	970 311	1 953 986	101,38
13 Langkat	526 020	513 906	1 039 926	102,36
14 Nias Selatan	187 627	186 047	373 674	100,85
15 Humbang Hasundutan	101 296	101 003	202 299	100,29
16 Pakpak Bharat	27 603	27 006	54 609	102,21
17 Samosir	69 442	69 895	139 337	99,35

Lanjutan Tabel/*Continued Table* 13.2

Kabupaten/Kota <i>Regency/Municipality</i>	Laki-laki <i>Male</i>	Perempuan <i>Female</i>	Jumlah <i>Total</i>	Rasio Jenis Kelamin <i>Sex Ratio</i>
(1)	(2)	(3)	(4)	(5)
18 Serdang Bedagai	336 597	331 401	667 998	101,57
19 Batu Bara	209 540	206 827	416 367	101,31
20 Padang Lawas Utara	136 317	130 958	267 275	104,09
21 Padang Lawas	134 713	132 562	267 275	101,62
22 Labuhanbatu Selatan	163 636	156 688	320 324	104,43
23 Labuhanbatu Utara	198 522	192 432	390 954	103,16
24 Nias Utara	75 004	75 776	150 780	98,98
25 Nias Barat	44 485	46 861	91 346	94,93
71 Sibolga	45 335	45 031	90 366	100,68
72 Tanjungbalai	91 099	88 649	179 748	102,76
73 Pematangsiantar	135 566	138 490	274 056	97,89
74 Tebing Tinggi	88 549	89 236	177 785	99,23
75 Medan	1 242 313	1 252 199	2 494 512	99,21
76 Binjai	150 032	149 977	300 009	100,04
77 Padangsidimpuan	115 038	116 024	231 062	99,15
78 Gunungsitoli	66 938	70 645	137 583	94,75
<b>Sumatera Utara</b>	<b>7 584 993</b>	<b>7 530 213</b>	<b>15 115 206</b>	<b>100,73</b>

Catatan/*Note*: Hasil Perapihan Umur dari Data Administratif dan SP2020 (September)/*The Result of Smoothing Single Year of Age from Administrative Data and the 2020 Population Census (September)*

Sumber/*Source*: BPS Provinsi Sumatera Utara  
BPS—*Statistics of Sumatera Utara Province*



Tabel  
Table 13.3

Perkiraan Umur Harapan Hidup Menurut Kabupaten/Kota (Tahun), 2020–2022  
Estimation of Life Expectancy by Regency/Municipality (Year), 2022

Kabupaten/Kota Regency/Municipality	Umur Harapan Hidup Life Expectancy		
	2020	2021	2022
(1)	(2)	(3)	(4)
01 Nias	69,75	69,78	70,06
02 Mandailing Natal	62,60	62,65	63,05
03 Tapanuli Selatan	64,91	64,97	65,28
04 Tapanuli Tengah	67,15	67,24	67,58
05 Tapanuli Utara	68,63	68,76	69,16
06 Toba	70,08	70,29	70,76
07 Labuhanbatu	69,93	69,95	70,37
08 Asahan	68,26	68,37	68,73
09 Simalungun	71,22	71,37	71,78
10 Dairi	69,00	69,19	69,64
11 Karo	71,40	71,58	72,03
12 Deli Serdang	71,73	71,77	72,07
13 Langkat	68,80	68,97	69,39
14 Nias Selatan	68,74	68,86	69,21
15 Humbang Hasundutan	69,27	69,51	70,02
16 Pakpak Bharat	65,74	65,96	66,44
17 Samosir	71,27	71,41	71,82

Lanjutan Tabel/*Continued Table* 13.3

Kabupaten/Kota <i>Regency/Municipality</i>	Umur Harapan Hidup <i>Life Expectancy</i>		
	2020	2021	2022
(1)	(2)	(3)	(4)
18 Serdang Bedagai	68,68	68,82	69,21
19 Batu Bara	66,96	67,13	67,55
20 Padang Lawas Utara	67,17	67,22	67,53
21 Padang Lawas	67,09	67,13	67,43
22 Labuhanbatu Selatan	68,71	68,81	69,16
23 Labuhanbatu Utara	69,46	69,56	69,91
24 Nias Utara	69,43	69,55	69,90
25 Nias Barat	68,96	69,08	69,43
71 Sibolga	69,01	69,25	69,77
72 Tanjungbalai	63,27	63,44	63,87
73 Pematangsiantar	73,55	73,77	74,25
74 Tebing Tinggi	70,87	70,95	71,29
75 Medan	73,14	73,23	73,58
76 Binjai	72,38	72,45	72,79
77 Padangsidempuan	69,41	69,50	69,84
78 Gunungsitoli	71,19	71,32	71,71
<b>Sumatera Utara</b>	<b>69,10</b>	<b>69,23</b>	<b>69,61</b>

Catatan/*Note*: ...Sumber/*Source*: BPS Provinsi Sumatera Utara/*BPS-National Socioeconomic Survey*

Tabel  
Table 13.4

Penduduk Berumur 15 Tahun ke Atas Menurut Kabupaten/Kota dan Jenis Kegiatan Selama Seminggu yang Lalu di Provinsi Sumatera Utara, 2022  
Number of Population Urban and Rural by Regency/ Municipality (person), 2022

Kabupaten/Kota Regency/Municipality	Angkatan Kerja/ Economically Active		
	Pernah Bekerja Ever Worked	Pengangguran Unemployment	Jumlah Total
(1)	(2)	Tidak Pernah Bekerja Never Worked (3)	(4)
01 Nias	463	1 779	2 242
02 Mandailing Natal	7 083	10 378	17 461
03 Tapanuli Selatan	1 701	3 706	5 407
04 Tapanuli Tengah	9 853	6 901	16 754
05 Tapanuli Utara	358	1 512	1 870
06 Toba	609	837	1 446
07 Labuhanbatu	4 257	12 218	16 475
08 Asahan	6 547	15 902	22 449
09 Simalungun	11 207	13 907	25 114
10 Dairi	899	587	1 486
11 Karo	2 765	4 749	7 514
12 Deli Serdang	40 512	62 983	103 495
13 Langkat	18 597	20 109	38 706
14 Nias Selatan	1 531	4 783	6 314
15 Humbang Hasundutan	436	45	481
16 Pakpak Bharat	0	80	80
17 Samosir	242	624	866

Lanjutan Tabel/Continued Table 13.4

Kabupaten/Kota Regency/Municipality	Angkatan Kerja/ Economically Active		
	Pernah Bekerja Ever Worked	Pengangguran Unemployment	
		Tidak Pernah Bekerja Never Worked	Jumlah Total
(1)	(2)	(3)	(4)
18 Serdang Bedagai	6 055	9 308	15 363
19 Batu Bara	7 940	6 215	14 155
20 Padang Lawas Utara	1 009	4 940	5 949
21 Padang Lawas	1 680	7 411	9 091
22 Labuhanbatu Selatan	2 557	2 777	5 334
23 Labuhanbatu Utara	1 677	4 815	6 492
24 Nias Utara	678	1 180	1 858
25 Nias Barat	108	135	243
71 Sibolga	2 127	826	2 953
72 Tanjungbalai	1 782	2 474	4 256
73 Pematangsiantar	3 773	8 456	12 229
74 Tebing Tinggi	2 174	4 247	6 421
75 Medan	33 600	67 105	100 705
76 Binjai	3 704	4 505	8 209
77 Padangsidempuan	3 766	4 783	8 549
78 Gunungsitoli	363	2 166	2 529
<b>Sumatera Utara</b>	<b>180 053</b>	<b>292 443</b>	<b>472 496</b>

Lanjutan Tabel/Continued Table 13.4

Kabupaten/Kota Regency/Municipality	Angkatan Kerja/ Economically Active		Persentase Bekerja terhadap Angkatan Kerja Percentage of Working to Economi-cally Active
	Bekerja Working	Jumlah Angkatan Kerja Total of Economically Active	
01 Nias	77 517	79 759	97,19
02 Mandailing Natal	211 024	228 485	92,36
03 Tapanuli Selatan	142 895	148 302	96,35
04 Tapanuli Tengah	193 387	210 141	92,03
05 Tapanuli Utara	172 636	174 506	98,93
06 Toba	102 940	104 386	98,61
07 Labuhanbatu	222 208	238 683	93,10
08 Asahan	336 133	358 582	93,74
09 Simalungun	430 970	456 084	94,49
10 Dairi	166 805	168 291	99,12
11 Karo	270 086	277 600	97,29
12 Deli Serdang	1 073 496	1 176 991	91,21
13 Langkat	524 177	562 883	93,12
14 Nias Selatan	164 859	171 173	96,31
15 Humbang Hasundutan	113 505	113 986	99,58
16 Pakpak Bharat	30 316	30 396	99,74
17 Samosir	73 560	74 426	98,84

Lanjutan Tabel/*Continued Table* 13.4

Kabupaten/Kota <i>Regency/Municipality</i>	Angkatan Kerja/ <i>Economically Active</i>		Persentase Bekerja terhadap Angkatan Kerja <i>Percentage of Working to Economi-cally Active</i>
	<i>Bekerja Working</i>	<i>Jumlah Angkatan Kerja Total of Economically Active</i>	
18 Serdang Bedagai	292 872	308 235	95,02
19 Batu Bara	213 913	228 068	93,79
20 Padang Lawas Utara	132 181	138 130	95,69
21 Padang Lawas	145 037	154 128	94,10
22 Labuhanbatu Selatan	164 163	169 497	96,85
23 Labuhanbatu Utara	166 575	173 067	96,25
24 Nias Utara	69 940	71 798	97,41
25 Nias Barat	45 913	46 156	99,47
71 Sibolga	38 933	41 886	92,95
72 Tanjungbalai	87 876	92 132	95,38
73 Pematangsiantar	118 359	130 588	90,64
74 Tebing Tinggi	94 072	100 493	93,61
75 Medan	1 031 769	1 132 474	91,11
76 Binjai	120 948	129 157	93,64
77 Padangsidimpuan	101 564	110 113	92,24
78 Gunungsitoli	66 745	69 274	96,35
<b>Sumatera Utara</b>	<b>7 197 374</b>	<b>7 669 870</b>	<b>93,84</b>

Lanjutan Tabel/Continued Table 13.4

Kabupaten/Kota Regency/Municipality	Bukan Angkatan Kerja/ Not Economically Active		
	Sekolah Attending School	Mengurus Rumah Tangga Housekeeping	Lainnya Others
01 Nias	3 672	6 714	4 241
02 Mandailing Natal	32 351	48 019	12 269
03 Tapanuli Selatan	14 283	27 445	8 940
04 Tapanuli Tengah	17 503	37 188	9 840
05 Tapanuli Utara	15 861	16 441	8 443
06 Toba	8 535	12 560	6 578
07 Labuhanbatu	30 378	90 285	16 452
08 Asahan	45 517	119 827	22 015
09 Simalungun	45 778	130 285	20 219
10 Dairi	9 032	13 204	7 430
11 Karo	18 945	17 312	12 300
12 Deli Serdang	147 647	352 494	83 882
13 Langkat	51 399	153 182	19 650
14 Nias Selatan	18 989	22 437	5 356
15 Humbang Hasundutan	4 337	11 192	3 293
16 Pakpak Bharat	2 195	2 080	592
17 Samosir	4 094	7 842	2 698

Lanjutan Tabel/*Continued Table* 13.4

Kabupaten/Kota <i>Regency/Municipality</i>	Bukan Angkatan Kerja/ <i>Not Economically Active</i>		
	Sekolah <i>Attending School</i>	Mengurus Rumah Tangga <i>Housekeeping</i>	Lainnya <i>Others</i>
18 Serdang Bedagai	30 730	99 585	17 515
19 Batu Bara	15 598	61 162	5 473
20 Padang Lawas Utara	17 804	33 281	7 187
21 Padang Lawas	19 670	24 322	7 105
22 Labuhanbatu Selatan	23 216	51 556	9 609
23 Labuhanbatu Utara	20 462	60 054	11 400
24 Nias Utara	6 609	8 818	5 122
25 Nias Barat	2 027	3 881	2 477
71 Sibolga	6 219	13 337	2 171
72 Tanjungbalai	7 854	25 292	4 911
73 Pematangsiantar	22 030	34 641	12 826
74 Tebing Tinggi	6 591	18 268	4 722
75 Medan	201 426	393 615	92 232
76 Binjai	21 810	57 944	11 441
77 Padangsidempuan	23 305	27 643	9 894
78 Gunungsitoli	11 665	16 376	7 473
<b>Sumatera Utara</b>	<b>907 532</b>	<b>1 998 282</b>	<b>455 756</b>



Lanjutan Tabel/Continued Table 13.4

Kabupaten/Kota Regency/Municipality	Bukan Angkatan Kerja Not Economically Active		Jumlah Total	Persentase Angkatan Kerja terhadap Penduduk Usia Kerja Percentage of Economically Active to Working Age Population
	Jumlah Bukan Angkatan Kerja Total of Not Economically Active			
01 Nias	14 627		94 386	84,50
02 Mandailing Natal	92 639		321 124	71,15
03 Tapanuli Selatan	50 668		198 970	74,53
04 Tapanuli Tengah	64 531		274 672	76,51
05 Tapanuli Utara	40 745		215 251	81,07
06 Toba	27 673		132 059	79,04
07 Labuhanbatu	137 115		375 798	63,51
08 Asahan	187 359		545 941	65,68
09 Simalungun	196 282		652 366	69,91
10 Dairi	29 666		197 957	85,01
11 Karo	48 557		326 157	85,11
12 Deli Serdang	584 023		1 761 014	66,84
13 Langkat	224 231		787 114	71,51
14 Nias Selatan	46 782		217 955	78,54
15 Humbang Hasundutan	18 822		132 808	85,83
16 Pakpak Bharat	4 867		35 263	86,20
17 Samosir	14 634		89 060	83,57

Lanjutan Tabel/Continued Table 13.4

Kabupaten/Kota Regency/Municipality	Bukan Angkatan Kerja Not Economically Active	Jumlah Total	Percentase Angkatan Kerja terhadap Penduduk Usia Kerja
	Jumlah Bukan Angkatan Kerja Total of Not Economically Active		Percentage of Economically Active to Working Age Population
18 Serdang Bedagai	147 830	456 065	67,59
19 Batu Bara	82 233	310 301	73,50
20 Padang Lawas Utara	58 272	196 402	70,33
21 Padang Lawas	51 097	205 225	75,10
22 Labuhanbatu Selatan	84 381	253 878	66,76
23 Labuhanbatu Utara	91 916	264 983	65,31
24 Nias Utara	20 549	92 347	77,75
25 Nias Barat	8 385	54 541	84,63
71 Sibolga	21 727	63 613	65,85
72 Tanjungbalai	38 057	130 189	70,77
73 Pematangsiantar	69 497	200 085	65,27
74 Tebing Tinggi	29 581	130 074	77,26
75 Medan	687 273	1 819 747	62,23
76 Binjai	91 195	220 352	58,61
77 Padangsidimpuan	60 842	170 955	64,41
78 Gunungsitoli	35 514	104 788	66,11
<b>Sumatera Utara</b>	<b>3 361 570</b>	<b>11 031 440</b>	<b>69,53</b>

Catatan/Note: ...

Sumber/Source: BPS, Survei Angkatan Kerja Nasional (Sakernas) 2022/ BPS-National Labour Force Survey 2022

Tabel 13.5  
Table

Tingkat Pengangguran Terbuka (TPT) dan Tingkat Partisipasi Angkatan Kerja (TPAK) Menurut Kabupaten/Kota di Provinsi Sumatera Utara, 2022  
Unemployment Rate (UR) and Labor Force Participation Rate (LFPR) by Regency/Municipality 2022

Kabupaten/Kota Regency/Municipality	TPT/UR		TPAK/LFPR	
	Feb Feb	Agt Aug	Feb Feb	Agt Aug
(1)	(2)	(3)	(4)	(5)
01 Nias	--	2,81	--	84,50
02 Mandailing Natal	--	7,64	--	71,15
03 Tapanuli Selatan	--	3,65	--	74,53
04 Tapanuli Tengah	--	7,97	--	76,51
05 Tapanuli Utara	--	1,07	--	81,07
06 Toba	--	1,39	--	79,04
07 Labuhanbatu	--	6,90	--	63,51
08 Asahan	--	6,26	--	65,68
09 Simalungun	--	5,51	--	69,91
10 Dairi	--	0,88	--	85,01
11 Karo	--	2,71	--	85,11
12 Deli Serdang	--	8,79	--	66,84
13 Langkat	--	6,88	--	71,51
14 Nias Selatan	--	3,69	--	78,54
15 Humbang Hasundutan	--	--	--	85,83
16 Pakpak Bharat	--	--	--	86,20
17 Samosir	--	1,16	--	83,57

Lanjutan Tabel/*Continued Table* 13.5

Kabupaten/Kota <i>Regency/Municipality</i>	TPT/UR		TPAK/LFPR	
	<i>Feb Feb</i>	<i>Agt Aug</i>	<i>Feb Feb</i>	<i>Agt Aug</i>
(1)	(2)	(3)	(4)	(5)
18 Serdang Bedagai	--	4,98	--	67,59
19 Batu Bara	--	6,21	--	73,50
20 Padang Lawas Utara	--	4,31	--	70,33
21 Padang Lawas	--	5,90	--	75,10
22 Labuhanbatu Selatan	--	3,15	--	66,76
23 Labuhanbatu Utara	--	3,75	--	65,31
24 Nias Utara	--	2,59	--	77,75
25 Nias Barat	--	-	--	84,63
71 Sibolga	--	7,05	--	65,85
72 Tanjungbalai	--	4,62	--	70,77
73 Pematangsiantar	--	9,36	--	65,27
74 Tebing Tinggi	--	6,39	--	77,26
75 Medan	--	8,89	--	62,23
76 Binjai	--	6,36	--	58,61
77 Padangsidimpuan	--	7,76	--	64,41
78 Gunungsitoli	--	3,65	--	66,11
<b>Sumatera Utara</b>	<b>5,47</b>	<b>6,16</b>	<b>70,45</b>	<b>69,53</b>

Catatan/Note: ...

Sumber/Source: BPS, Survei Angkatan Kerja Nasional (Sakernas) / BPS-National Labour Force Survey

Tabel  
Table 13.6

Persentase Penduduk yang Masih Sekolah menurut Kabupaten/Kota dan Kelompok Umur (%), 2022  
Percentage of Population Attending School by Regency/ Municipality and Age Group (%), 2022

Kabupaten/Kota Regency/Municipality	Kelompok Umur Pendidikan Age Group of School/(tahun/year)				
	7-12	13-15	16-18	19-24	7-15
(1)	(2)	(3)	(4)	(5)	(6)
01 Nias	99,99	99,50	80,06	24,85	99,83
02 Mandailing Natal	98,59	95,62	74,90	19,42	97,71
03 Tapanuli Selatan	99,38	98,94	79,72	24,20	99,25
04 Tapanuli Tengah	99,99	98,62	90,00	25,69	99,51
05 Tapanuli Utara	99,29	99,35	87,61	24,94	99,31
06 Toba	99,90	95,33	83,55	22,59	98,47
07 Labuhanbatu	98,89	95,42	70,12	26,13	97,77
08 Asahan	99,43	96,89	51,87	16,55	98,64
09 Simalungun	99,55	98,35	70,08	21,99	99,10
10 Dairi	99,99	98,60	87,62	23,90	99,49
11 Karo	99,50	98,35	84,49	21,70	99,11
12 Deli Serdang	99,97	94,56	82,00	24,86	98,13
13 Langkat	98,80	95,86	75,50	26,23	97,95
14 Nias Selatan	98,70	87,52	74,48	24,27	94,70
15 Humbang Hasundutan	99,13	98,47	86,29	26,06	98,90
16 Pakpak Bharat	99,59	99,40	89,65	19,32	99,54
17 Samosir	99,86	99,63	94,71	12,10	99,78

Lanjutan Tabel/*Continued Table* 13.6

Kabupaten/Kota <i>Regency/Municipality</i>	Kelompok Umur Pendidikan <i>Age Group of School/(tahun/year)</i>				
	7-12	13-15	16-18	19-24	7-15
(1)	(2)	(3)	(4)	(5)	(6)
18 Serdang Bedagai	98,91	96,06	76,93	19,07	98,07
19 Batu Bara	99,25	98,23	74,99	31,32	98,91
20 Padang Lawas Utara	99,85	98,52	88,10	18,50	99,45
21 Padang Lawas	99,74	92,72	73,08	31,29	97,81
22 Labuhanbatu Selatan	99,53	94,33	74,53	22,78	97,95
23 Labuhanbatu Utara	99,35	98,10	83,79	26,36	98,94
24 Nias Utara	99,07	98,04	78,16	20,39	98,74
25 Nias Barat	99,66	99,24	89,66	13,36	99,51
71 Sibolga	98,62	97,75	84,76	15,22	98,28
72 Tanjungbalai	99,76	96,85	74,99	16,90	98,89
73 Pematangsiantar	99,95	99,98	85,94	34,21	99,96
74 Tebing Tinggi	99,97	99,97	74,94	26,67	99,97
75 Medan	99,73	98,21	80,85	40,04	99,23
76 Binjai	99,60	98,97	88,27	38,07	99,40
77 Padangsidimpuan	99,58	98,80	80,09	24,06	99,31
78 Gunungsitoli	99,22	96,77	84,60	30,22	98,39
<b>Sumatera Utara</b>	<b>99,50</b>	<b>96,78</b>	<b>78,66</b>	<b>26,60</b>	<b>98,62</b>

Catatan/Note: ...  
 Sumber/Source: BPS Provinsi Sumatera Utara  
 BPS-Statistics of Sumatera Utara Province

Tabel  
Table 13.7

Angka Partisipasi Kasar (APK) menurut Kabupaten/Kota, 2021  
Gross Enrolment Rate by Regency/Municipality, 2022

Kabupaten/Kota Regency/Municipality	Angka Partisipasi Kasar (APK)			
	SD	SMP	SMTA	PT
(1)	(2)	(3)	(4)	(5)
01 Nias	104,84	74,84	85,12	25,11
02 Mandailing Natal	113,69	84,36	73,70	19,78
03 Tapanuli Selatan	112,77	77,97	78,14	27,54
04 Tapanuli Tengah	107,93	102,60	86,87	28,93
05 Tapanuli Utara	110,43	80,21	108,15	40,73
06 Toba	108,06	91,73	103,51	25,25
07 Labuhanbatu	100,93	90,71	88,69	19,97
08 Asahan	112,16	82,52	73,45	19,31
09 Simalungun	97,99	87,85	91,58	30,31
10 Dairi	101,79	95,82	104,15	26,83
11 Karo	120,92	98,16	102,32	21,95
12 Deli Serdang	111,47	84,48	103,87	26,27
13 Langkat	95,41	88,65	85,47	24,32
14 Nias Selatan	90,78	82,78	86,22	23,89
15 Humbang Hasundutan	95,80	96,48	115,85	26,55
16 Pakpak Bharat	114,95	78,64	98,85	17,16
17 Samosir	125,13	95,50	99,27	15,31

Lanjutan Tabel/*Continued Table* 13.7

Kabupaten/Kota <i>Regency/Municipality</i>	Angka Partisipasi Kasar (APK)			
	SD	SMP	SMTA	PT
(1)	(2)	(3)	(4)	(5)
18 Serdang Bedagai	126,99	72,32	97,96	16,09
19 Batu Bara	100,30	73,66	74,69	24,57
20 Padang Lawas Utara	112,09	101,64	113,99	17,78
21 Padang Lawas	117,46	89,62	116,42	27,15
22 Labuhanbatu Selatan	106,85	103,37	98,94	18,18
23 Labuhanbatu Utara	109,86	98,32	104,70	25,15
24 Nias Utara	95,82	104,24	103,56	21,03
25 Nias Barat	105,20	109,52	133,86	14,25
71 Sibolga	98,87	102,09	97,76	21,59
72 Tanjungbalai	103,01	89,20	90,07	17,97
73 Pematangsiantar	113,41	72,13	100,36	39,45
74 Tebing Tinggi	120,97	97,59	84,65	16,01
75 Medan	114,95	101,45	98,93	34,30
76 Binjai	110,35	97,26	92,47	26,12
77 Padangsidimpuan	106,62	84,00	77,08	34,74
78 Gunungsitoli	114,84	117,65	87,13	25,26
<b>Sumatera Utara</b>	<b>108,70</b>	<b>89,66</b>	<b>94,44</b>	<b>26,33</b>

Catatan/*Note*: ...Sumber/*Source*: BPS Provinsi Sumatera Utara*BPS-Statistics of Sumatera Utara Province*



Tabel  
Table 13.8

Angka Partisipasi Murni (APM) menurut Kabupaten/Kota,  
2022  
Net Enrolment Rate by Regency/Municipality, 2022

Kabupaten/Kota Regency/Municipality	Angka Partisipasi Murni (APM)			
	SD	SMP	SMTA	PT
(1)	(2)	(3)	(4)	(5)
01 Nias	93,84	60,19	55,75	21,63
02 Mandailing Natal	101,11	78,00	54,50	15,84
03 Tapanuli Selatan	99,62	73,48	57,67	19,44
04 Tapanuli Tengah	92,66	88,17	70,03	20,80
05 Tapanuli Utara	97,25	77,67	86,86	26,12
06 Toba	101,56	89,44	81,21	23,33
07 Labuhanbatu	91,39	90,26	63,00	19,97
08 Asahan	99,84	73,01	42,05	13,16
09 Simalungun	84,12	77,94	66,11	22,89
10 Dairi	93,78	87,70	90,19	23,97
11 Karo	109,80	89,05	74,79	21,49
12 Deli Serdang	107,47	82,37	74,13	18,77
13 Langkat	85,20	73,66	54,74	21,38
14 Nias Selatan	77,90	65,79	66,62	22,72
15 Humbang Hasundutan	86,52	93,94	104,16	26,55
16 Pakpak Bharat	102,83	73,84	79,58	13,46
17 Samosir	107,68	90,18	86,11	2,92

Lanjutan Tabel/*Continued Table* 13.8

Kabupaten/Kota <i>Regency/Municipality</i>	Angka Partisipasi Murni (APM)			
	SD	SMP	SMTA	PT
(1)	(2)	(3)	(4)	(5)
18 Serdang Bedagai	109,11	67,45	69,70	14,12
19 Batu Bara	89,20	62,03	45,92	23,18
20 Padang Lawas Utara	100,65	87,34	77,08	15,66
21 Padang Lawas	107,07	79,80	66,36	25,55
22 Labuhanbatu Selatan	103,18	100,14	72,02	17,64
23 Labuhanbatu Utara	97,25	84,40	59,63	22,66
24 Nias Utara	84,79	91,28	75,19	15,95
25 Nias Barat	90,67	93,69	103,65	10,60
71 Sibolga	87,80	100,98	70,26	8,82
72 Tanjungbalai	95,80	89,20	68,21	14,98
73 Pematangsiantar	99,95	72,13	69,68	25,46
74 Tebing Tinggi	109,34	81,13	60,10	15,67
75 Medan	103,61	90,11	63,87	27,41
76 Binjai	105,32	79,61	68,08	24,89
77 Padangsidimpuan	98,83	74,83	63,18	16,73
78 Gunungsitoli	101,95	100,81	68,87	17,36
<b>Sumatera Utara</b>	<b>98,35</b>	<b>81,25</b>	<b>66,30</b>	<b>20,94</b>

Catatan/*Note*: ...Sumber/*Source*: BPS Provinsi Sumatera Utara*BPS—Statistics of Sumatera Utara Province*

Tabel 13.9 Jumlah Penduduk Miskin Menurut Kabupaten/Kota di Provinsi Sumatera Utara (ribu), 2018–2022  
 Table Number of Poor Population by Regency/Municipality in North Sumatera Province (thousand), 2018–2022

Kabupaten/Kota Regency/Municipality	2018	2019	2020	2021	2022
(1)	(2)	(3)	(4)	(5)	(6)
01 Nias	22,61	22,10	23,12	24,33	23,23
02 Mandailing Natal	42,39	40,64	41,31	43,24	40,98
03 Tapanuli Selatan	25,63	24,22	23,96	25,01	23,05
04 Tapanuli Tengah	48,53	46,99	47,19	49,95	47,07
05 Tapanuli Utara	29,20	28,57	28,41	29,72	27,47
06 Toba	15,82	15,78	16,05	16,61	16,48
07 Labuhanbatu	41,70	41,52	42,17	45,03	43,27
08 Asahan	74,14	70,53	66,32	69,29	64,49
09 Simalungun	80,30	76,33	73,64	76,99	72,47
10 Dairi	23,19	21,86	22,93	23,72	22,53
11 Karo	35,36	34,08	36,57	38,01	35,93
12 Deli Serdang	88,52	84,94	86,26	92,52	85,28
13 Langkat	105,46	103,08	101,87	106,59	100,45
14 Nias Selatan	52,70	52,51	53,88	55,16	54,16
15 Humbang Hasundutan	16,93	16,60	17,92	18,71	17,33
16 Pakpak Bharat	4,66	4,52	4,59	4,79	4,52
17 Samosir	16,81	15,79	15,8	16,08	14,97

Lanjutan Tabel/*Continued Table* 13.9

Kabupaten/Kota <i>Regency/Municipality</i>	2018	2019	2020	2021	2022
(1)	(2)	(3)	(4)	(5)	(6)
18 Serdang Bedagai	50,49	48,69	49,18	51,16	48,22
19 Batu Bara	51,78	50,46	49,78	52,59	49,39
20 Padang Lawas Utara	26,82	26,06	26,79	28,37	26,09
21 Padang Lawas	23,05	23,17	23,87	25,78	24,45
22 Labuhanbatu Selatan	33,14	30,17	28,63	30,36	29,38
23 Labuhanbatu Utara	36,45	34,76	34,86	37,13	33,91
24 Nias Utara	36,33	34,42	34,75	35,84	32,87
25 Nias Barat	23,00	22,08	22,33	21,75	20,42
71 Sibolga	10,81	10,82	10,49	10,80	10,05
72 Tanjungbalai	25,30	24,54	23,54	24,10	22,65
73 Pematangsiantar	22,01	21,99	21,23	22,06	20,53
74 Tebing Tinggi	16,64	16,30	16,32	17,36	16,34
75 Medan	186,45	183,79	183,54	193,03	187,74
76 Binjai	16,07	15,61	15,91	16,46	14,61
77 Padangsidimpuan	16,79	16,06	16,56	17,28	16,03
78 Gunungsitoli	25,91	23,06	23,54	24,02	21,85
<b>Sumatera Utara</b>	<b>1 324,98</b>	<b>1 282,04</b>	<b>1,283,29</b>	<b>1 343,86</b>	<b>1 268,19</b>

Catatan/*Note*: ...Sumber/*Source*: BPS Provinsi Sumatera Utara*BPS—Statistics of Sumatera Utara Province*

Tabel  
Table 13.10

Indeks Pembangunan Manusia Menurut Kabupaten/Kota di Provinsi Sumatera Utara, 2018–2022  
Human Development Index by Regency/Municipality in North Sumatera Province, 2018–2022

Kabupaten/Kota Regency/Municipality	2018	2019	2020	2021	2022
(1)	(2)	(3)	(4)	(5)	(6)
01 Nias	60,82	61,65	61,93	62,74	63,69
02 Mandailing Natal	65,83	66,52	66,79	67,19	68,05
03 Tapanuli Selatan	69,10	69,75	70,12	70,33	70,92
04 Tapanuli Tengah	68,27	68,86	69,23	69,61	70,31
05 Tapanuli Utara	72,91	73,33	73,47	73,76	74,14
06 Toba	74,48	74,92	75,16	75,39	75,96
07 Labuhanbatu	71,39	71,94	72,01	72,09	72,92
08 Asahan	69,49	69,92	70,29	70,49	71,13
09 Simalungun	72,49	72,98	73,25	73,40	73,77
10 Dairi	70,89	71,42	71,57	71,84	72,56
11 Karo	73,91	74,25	74,43	74,83	75,36
12 Deli Serdang	74,92	75,43	75,44	75,53	76,19
13 Langkat	70,27	70,76	71,00	71,35	71,86
14 Nias Selatan	60,75	61,59	61,89	62,35	63,17
15 Humbang Hasundutan	67,96	68,83	68,87	69,41	70,32
16 Pakpak Bharat	66,63	67,47	67,59	67,94	68,85
17 Samosir	69,99	70,55	70,63	70,83	71,67

Lanjutan Tabel/*Continued Table* 13.10

Kabupaten/Kota <i>Regency/Municipality</i>	2018	2019	2020	2021	2022
(1)	(2)	(3)	(4)	(5)	(6)
18 Serdang Bedagai	69,69	70,21	70,24	70,56	71,21
19 Batu Bara	67,67	68,35	68,36	68,58	69,51
20 Padang Lawas Utara	68,77	69,29	69,85	70,11	70,93
21 Padang Lawas	67,59	68,16	68,25	68,64	69,58
22 Labuhanbatu Selatan	70,98	71,39	71,40	71,69	72,16
23 Labuhanbatu Utara	71,08	71,43	71,61	71,87	72,77
24 Nias Utara	61,08	61,98	62,36	62,82	63,75
25 Nias Barat	60,42	61,14	61,51	61,99	62,93
71 Sibolga	72,65	73,41	73,63	73,94	74,74
72 Tanjungbalai	68,00	68,51	68,65	68,94	69,86
73 Pematangsiantar	77,88	78,57	78,75	79,17	79,70
74 Tebing Tinggi	74,50	75,08	75,17	75,42	76,17
75 Medan	80,65	80,97	80,98	81,21	81,76
76 Binjai	75,21	75,89	75,89	76,01	76,95
77 Padangsidimpuan	74,38	75,06	75,22	75,48	76,05
78 Gunungsitoli	68,33	69,30	69,31	69,61	70,23
<b>Sumatera Utara</b>	<b>71,18</b>	<b>71,74</b>	<b>71,77</b>	<b>72,00</b>	<b>72,71</b>

Catatan/*Note*:

...

Sumber/*Source*: BPS, Seri Publikasi Indeks Pembangunan Manusia/ *BPS-Statistics Indonesia, Series of Publication of Human Development Index*

Tabel 13.11 Komponen Indeks Pembangunan Manusia (IPM) menurut Kabupaten/Kota, 2022  
 Table 13.11 Component of Human Development Index (HDI) by Regency/Municipality, 2022

Komponen IPM /Component of HDI					
Kabupaten/Kota Regency/Municipality	Umur Harapan Hidup (AHH) Life Expectancy	Harapan Lama Sekolah Expected Years of Schooling (EYS)	Rata-rata Lama Sekolah Mean Years of Schooling (MYS)	Pengeluaran per Kapita D disesuaikan Expenditure per Capita Adjusted (Rp.000,-)	IPM HDI
(1)	(2)	(3)	(4)	(5)	(6)
01 Nias	70,06	13,04	5,88	7 196	63,69
02 Mandailing Natal	63,05	13,85	8,76	10 061	68,05
03 Tapanuli Selatan	65,28	13,37	9,34	11 727	70,92
04 Tapanuli Tengah	67,58	13,24	8,86	10 495	70,31
05 Tapanuli Utara	69,16	13,72	10,00	11 892	74,14
06 Toba	70,76	13,58	10,58	12 475	75,96
07 Labuhanbatu	70,37	12,95	9,40	11 474	72,92
08 Asahan	68,73	12,63	8,82	11 515	71,13
09 Simalungun	71,78	12,81	9,63	11 524	73,77
10 Dairi	69,64	13,24	9,72	10 740	72,56
11 Karo	72,03	12,95	10,02	12 554	75,36
12 Deli Serdang	72,07	13,38	10,27	12 657	76,19
13 Langkat	69,39	13,26	8,68	11 439	71,86
14 Nias Selatan	69,21	12,48	6,23	7 195	63,17
15 Humbang Hasundutan	70,02	13,31	10,00	8 250	70,32
16 Pakpak Bharat	66,44	13,89	9,39	8 558	68,85
17 Samosir	71,82	13,50	9,46	8 991	71,67

Lanjutan Tabel/*Continued Table* 13.11

Kabupaten/Kota <i>Regency/ Municipality</i>	Komponen IPM /Component of HDI				IPM HDI
	Angka Harapan Hidup/ Life Expect- tancy (AHH)	Harapan Lama Sekolah / Expected Years of Schooling (EYS)	Rata-rata Lama Sekolah / Mean Years of Schooling (MYS)	Pengeluaran per Kapita Disesuaikan / Expenditure per Capita Adjusted (Rp.000,-)	
(1)	(2)	(3)	(4)	(5)	(6)
18 Serdang Bedagai	69,21	12,63	8,71	11 499	71,21
19 Batu Bara	67,55	12,93	8,26	10 755	69,51
20 Padang Lawas Utara	67,53	13,23	9,46	10 447	70,93
21 Padang Lawas	67,43	13,41	9,31	9 207	69,58
22 Labuhanbatu Selatan	69,16	13,12	8,92	11 751	72,16
23 Labuhanbatu Utara	69,91	13,29	8,64	12 258	72,77
24 Nias Utara	69,90	13,06	6,78	6 575	63,75
25 Nias Barat	69,43	12,97	6,97	6 152	62,93
71 Sibolga	69,77	13,30	10,43	12 135	74,74
72 Tanjungbalai	63,87	12,90	9,55	11 589	69,86
73 Pematangsiantar	74,25	14,59	11,31	12 744	79,70
74 Tebing Tinggi	71,29	12,91	10,65	13 144	76,17
75 Medan	73,58	14,77	11,50	15 503	81,76
76 Binjai	72,79	13,87	11,18	11 358	76,95
77 Padangsidimpuan	69,84	14,58	11,11	11 337	76,05
78 Gunungsitoli	71,71	13,77	8,64	8 434	70,23
<b>Sumatera Utara</b>	<b>69,61</b>	<b>13,31</b>	<b>9,71</b>	<b>10 848</b>	<b>72,71</b>

Catatan/*Note*: Berdasarkan IPM Metode Baru/*New Method HDI*

Sumber/*Source*: BPS Provinsi Sumatera Utara

*BPS-Statistics of Sumatera Utara Province*



Tabel 13.12  
Table

Rata-rata Pengeluaran per Kapita Sebulan Makanan dan Bukan Makanan di Daerah Perkotaan dan Perdesaan Menurut Kabupaten/Kota (rupiah), 2021-2022  
Monthly Average of Food and Non-Food Expenditure per Capita in Urban and Rural Areas by Regency/Municipality (rupiahs), 2021–2022

Kabupaten/Kota Regency/Municipality	Makanan Food		Bukan Makanan Non-Food		Jumlah Total	
	2021	2022	2021	2022	2021	2022
(1)	(2)	(3)	(4)	(5)	(6)	(7)
01 Nias	377 798	429 079	295 778	327 428	673 576	756 507
02 Mandailing Natal	542 045	616 460	329 497	369 593	871 542	986 053
03 Tapanuli Selatan	560 990	588 657	335 262	396 358	896 251	985 015
04 Tapanuli Tengah	539 537	555 147	389 199	354 869	928 736	910 016
05 Tapanuli Utara	603 959	632 688	361 346	347 959	965 305	980 647
06 Toba	718 847	787 447	506 078	526 638	1 224 925	1 314 085
07 Labuhanbatu	548 551	617 617	431 982	462 439	980 533	1 080 056
08 Asahan	582 960	636 779	441 891	482 398	1 024 851	1 119 177
09 Simalungun	585 859	647 409	454 267	431 638	1 040 126	1 079 047
10 Dairi	581 603	607 338	372 022	415 855	953 625	1 023 193
11 Karo	883 498	867 080	501 286	461 000	1 384 784	1 328 080
12 Deli Serdang	585 736	684 900	504 425	522 945	1 090 160	1 207 845
13 Langkat	557 130	630 779	379 795	442 354	936 925	1 073 133
14 Nias Selatan	416 429	412 836	255 323	253 573	671 752	666 409
15 Humbang Hasundutan	575 395	598 602	419 149	394 520	994 544	993 122
16 Pakpak Bharat	563 226	640 024	410 680	484 617	973 906	1 124 641
17 Samosir	682 177	710 636	441 934	532 450	1 124 111	1 243 086

Lanjutan Tabel/*Continued Table* 13.12

Kabupaten/Kota <i>Regency/Municipality</i>	Makanan <i>Food</i>		Bukan Makanan <i>Non-Food</i>		Jumlah <i>Total</i>	
	2021	2022	2021	2022	2021	2022
(1)	(2)	(3)	(4)	(5)	(6)	(7)
18 Serdang Bedagai	566 194	608 334	389 559	441 830	955 753	1 050 164
19 Batu Bara	551 630	617 527	406 769	492 317	958 399	1 109 844
20 Padang Lawas Utara	611 200	687 543	424 626	453 189	1 035 826	1 140 732
21 Padang Lawas	629 302	686 651	450 233	428 625	1 079 535	1 115 276
22 Labuhanbatu Selatan	626 245	640 389	533 948	490 376	1 160 194	1 130 765
23 Labuhanbatu Utara	582 346	638 271	428 671	518 931	1 011 017	1 157 202
24 Nias Utara	384 128	430 628	233 112	280 299	617 241	710 927
25 Nias Barat	335 819	366 126	245 019	250 813	580 838	616 939
71 Sibolga	640 481	691 060	529 568	664 874	1 170 048	1 355 934
72 Tanjungbalai	650 705	710 643	447 769	501 997	1 098 474	1 212 640
73 Pematangsiantar	627 821	654 676	613 364	650 150	1 241 185	1 304 826
74 Tebing Tinggi	658 064	639 758	671 468	608 075	1 329 533	1 247 833
75 Medan	734 086	803 088	1 054 070	1 047 977	1 788 156	1 851 065
76 Binjai	590 492	643 060	542 020	578 902	1 132 512	1 221 962
77 Padangsidimpuan	661 437	643 533	585 169	549 017	1 246 606	1 192 550
78 Gunungsitoli	479 941	449 245	428 304	409 582	908 245	858 827
<b>Sumatera Utara</b>	<b>598 245</b>	<b>663 927</b>	<b>534 905</b>	<b>552 570</b>	<b>1 142 717</b>	<b>1 215 867</b>

Catatan/Note: ...

Sumber/Source: BPS Provinsi Sumatera Utara

*BPS-Statistics of Sumatera Utara Province*

Tabel 13.13  
Table

Persentase Pengeluaran per Kapita Sebulan Makanan dan Bukan Makanan di Daerah Perkotaan dan Perdesaan Menurut Kabupaten/Kota di Provinsi Sumatera Utara, 2021–2022

Percentage of Monthly Food and Non-Food Expenditure per Capita in Urban and Rural Areas by Regency/Municipality in Sumatera Utara Province (rupiahs), 2021-2022

Kabupaten/Kota Regency/Municipality	Makanan Food		Bukan Makanan Non-Food		Jumlah Total	
	2021	2022	2021	2022	2021	2022
(1)	(2)	(3)	(4)	(5)	(6)	(7)
01 Nias	56,09	56,72	43,91	43,28	100,00	100,00
02 Mandailing Natal	62,19	62,52	37,81	37,48	100,00	100,00
03 Tapanuli Selatan	62,59	59,76	37,41	40,24	100,00	100,00
04 Tapanuli Tengah	58,09	61,00	41,91	39,00	100,00	100,00
05 Tapanuli Utara	62,57	64,52	37,43	35,48	100,00	100,00
06 Toba	58,68	59,92	41,32	40,08	100,00	100,00
07 Labuhanbatu	55,94	57,18	44,06	42,82	100,00	100,00
08 Asahan	56,88	56,90	43,12	43,10	100,00	100,00
09 Simalungun	56,33	60,00	43,67	40,00	100,00	100,00
10 Dairi	60,99	59,36	39,01	40,64	100,00	100,00
11 Karo	63,80	65,29	36,20	34,71	100,00	100,00
12 Deli Serdang	53,73	56,70	46,27	43,30	100,00	100,00
13 Langkat	59,46	58,78	40,54	41,22	100,00	100,00
14 Nias Selatan	61,99	61,95	38,01	38,05	100,00	100,00
15 Humbang Hasundutan	57,86	60,27	42,14	39,73	100,00	100,00
16 Pakpak Bharat	57,83	56,91	42,17	43,09	100,00	100,00
17 Samosir	60,69	57,17	39,31	42,83	100,00	100,00

Lanjutan Tabel/Continued Table 13.13

Kabupaten/Kota Regency/Municipality	Makanan Food		Bukan Makanan Non-Food		Jumlah Total	
	2021	2022	2021	2022	2021	2022
(1)	(2)	(3)	(4)	(5)	(6)	(7)
18 Serdang Bedagai	59.24	57,93	40.76	42,07	100,00	100,00
19 Batu Bara	57.56	55,64	42.44	44,36	100,00	100,00
20 Padang Lawas Utara	59.01	60,27	40.99	39,73	100,00	100,00
21 Padang Lawas	58.29	61,57	41.71	38,43	100,00	100,00
22 Labuhanbatu Selatan	53.98	56,63	46.02	43,37	100,00	100,00
23 Labuhanbatu Utara	57.60	55,16	42.40	44,84	100,00	100,00
24 Nias Utara	62.23	60,57	37.77	39,43	100,00	100,00
25 Nias Barat	57.82	59,35	42.18	40,65	100,00	100,00
71 Sibolga	54.74	50,97	45.26	49,03	100,00	100,00
72 Tanjungbalai	59.24	58,60	40.76	41,40	100,00	100,00
73 Pematangsiantar	50.58	50,17	49.42	49,83	100,00	100,00
74 Tebing Tinggi	49.50	51,27	50.50	48,73	100,00	100,00
75 Medan	41.05	43,39	58.95	56,61	100,00	100,00
76 Binjai	52.14	52,63	47.86	47,37	100,00	100,00
77 Padangsidimpuan	53.06	53,96	46.94	46,04	100,00	100,00
78 Gunungsitoli	52.84	52,31	47.16	47,69	100,00	100,00
<b>Sumatera Utara</b>	<b>53,21</b>	<b>54,55</b>	<b>46,79</b>	<b>45,45</b>	<b>100,00</b>	<b>100,00</b>

Catatan/Note: ...

Sumber/Source: BPS Provinsi Sumatera Utara

BPS-Statistics of Sumatera Utara Province

Tabel  
Table 13.14

Produk Domestik Regional Bruto Atas Dasar Harga Berlaku Menurut Kabupaten/Kota (miliar rupiah), 2018–2022  
Gross Regional Domestic Product at Current Market Prices by Regency/Municipality (billion rupiahs), 2018–2022

Kabupaten/Kota Regency/Municipality	2018	2019	2020	2021*	2022**
(1)	(2)	(3)	(4)	(5)	(6)
01 Nias	3 519,07	3 824,85	4 040,92	4 221,86	4 536,22
02 Mandailing Natal	12 618,05	13 544,74	13 843,00	14 880,42	16 403,53
03 Tapanuli Selatan	12 882,18	13 932,34	14 642,16	15 471,45	17 051,89
04 Tapanuli Tengah	9 229,98	9 956,78	10 138,83	10 618,75	11 635,30
05 Tapanuli Utara	7 296,78	7 889,05	8 274,43	8 800,08	9 645,64
06 Toba	7 161,59	7 676,89	7 845,42	8 266,13	8 943,89
07 Labuhanbatu	31 302,58	33 610,43	34 653,18	37 606,88	41 809,01
08 Asahan	34 664,91	37 440,41	38 691,82	41 994,24	46 575,32
09 Simalungun	35 444,57	38 057,43	39 441,35	42 576,88	47 285,89
10 Dairi	8 560,78	9 166,42	9 317,91	9 710,80	10 716,94
11 Karo	19 220,88	20 584,73	20 974,57	21 824,14	23 975,57
12 Deli Serdang	101 060,21	109 334,14	110 145,24	115 306,31	127 546,55
13 Langkat	39 867,65	42 515,18	43 208,00	46 301,20	51 412,77
14 Nias Selatan	6 247,31	6 861,48	7 164,27	7 420,63	8 014,50
15 Humbang Hasundutan	5 527,25	5 951,26	6 123,46	6 356,73	6 919,49
16 Pakpak Bharat	1 086,96	1 178,22	1 211,35	1 270,71	1 393,58
17 Samosir	4 085,20	4 434,72	4 542,85	4 755,23	5 166,25

Lanjutan Tabel/*Continued Table* 13.14

Kabupaten/Kota <i>Regency/Municipality</i>	2018	2019	2020	2021*	2022**
(1)	(2)	(3)	(4)	(5)	(6)
18 Serdang Bedagai	25 994,82	27 959,44	28 602,46	30 418,85	33 517,99
19 Batu Bara	31 972,00	34 047,85	34 987,64	37 197,71	40 866,72
20 Padang Lawas Utara	10 752,12	11 619,73	12 189,68	13 137,92	14 375,30
21 Padang Lawas	10 595,87	11 371,99	11 997,10	13 139,14	14 586,76
22 Labuhanbatu Selatan	25 124,04	27 132,30	28 198,97	30 754,13	34 154,82
23 Labuhanbatu Utara	22 749,93	24 378,34	25 191,24	27 400,50	30 282,50
24 Nias Utara	3 250,33	3 515,98	3 710,04	3 875,07	4 172,94
25 Nias Barat	1 673,31	1 816,85	1 922,54	2 019,88	2 172,22
71 Sibolga	5 063,94	5 531,54	5 605,47	5 796,11	6 340,37
72 Tanjungbalai	8 175,69	8 951,45	9 180,54	9 632,70	10 466,14
73 Pematangsiantar	13 176,71	13 933,25	13 920,09	14 208,23	15 208,31
74 Tebing Tinggi	5 512,52	5 924,20	6 049,16	6 349,95	6 931,27
75 Medan	222 483,24	241 482,35	242 198,24	254 721,32	280 159,04
76 Binjai	10 765,29	11 700,10	11 769,07	12 317,15	13 315,95
77 Padangsidimpuan	5 858,84	6 373,13	6 478,66	6 784,40	7 384,96
78 Gunungsitoli	5 001,03	5 513,92	5 776,11	6 017,55	6 476,83
<b>Sumatera Utara</b>	<b>747 925,63</b>	<b>807 209,97</b>	<b>822 035,76</b>	<b>871 153,03</b>	<b>959 444,41</b>

Catatan/Note: \*) Angka Sementara/*Preliminary Figures*  
 \*\*) Angka Sangat Sementara/*Very Preliminary Figures*

Sumber/Source: BPS Provinsi Sumatera Utara  
*BPS-Statistics of Sumatera Utara Province*

Tabel  
Table 13.15

Produk Domestik Regional Bruto Atas Dasar Harga Konstan 2010 Menurut Kabupaten/Kota (miliar rupiah), 2018–2022  
Gross Regional Domestic Product at Constant Market Prices by Regency/Municipality (billion rupiahs), 2018–2022

Kabupaten/Kota Regency/Municipality	2018	2019	2020	2021*	2022**
(1)	(2)	(3)	(4)	(5)	(6)
01 Nias	2 440,16	2 563,03	2 609,14	2 666,86	2 748,38
02 Mandailing Natal	8 904,14	9 376,46	9 288,65	9 585,90	10 001,97
03 Tapanuli Selatan	9 201,96	9 683,66	9 721,77	10 036,71	10 516,04
04 Tapanuli Tengah	6 678,25	7 024,15	6 970,58	7 149,28	7 447,83
05 Tapanuli Utara	5 510,19	5 764,94	5 851,40	6 058,35	6 315,72
06 Toba	5 249,25	5 505,26	5 488,92	5 649,10	5 888,38
07 Labuhanbatu	22 112,34	23 232,71	23 252,75	24 147,56	25 305,99
08 Asahan	24 844,87	26 245,24	26 299,57	27 279,59	28 550,81
09 Simalungun	25 996,21	27 348,70	27 625,70	28 648,78	29 990,35
10 Dairi	6 267,82	6 569,81	6 508,05	6 641,67	6 921,48
11 Karo	13 744,17	14 376,28	14 261,47	14 582,33	15 197,52
12 Deli Serdang	68 341,00	71 878,69	70 596,83	72 173,62	75 568,66
13 Langkat	28 170,08	29 597,77	29 343,26	30 247,39	31 665,48
14 Nias Selatan	4 018,74	4 221,04	4 246,83	4 332,63	4 466,09
15 Humbang Hasundutan	3 946,12	4 141,10	4 135,60	4 219,14	4 396,56
16 Pakpak Bharat	805,01	852,30	850,79	872,40	909,62
17 Samosir	2 931,70	3 098,74	3 080,43	3 162,10	3 303,86

Lanjutan Tabel/*Continued Table* 13.15

Kabupaten/Kota <i>Regency/Municipality</i>	2018	2019	2020	2021*	2022**
(1)	(2)	(3)	(4)	(5)	(6)
18 Serdang Bedagai	18 421,38	19 393,39	19 308,46	19 863,24	20 749,07
19 Batu Bara	22 998,60	23 998,59	23 923,64	24 486,06	25 482,21
20 Padang Lawas Utara	7 791,05	8 228,45	8 322,51	8 593,64	8 947,63
21 Padang Lawas	7 534,30	7 959,31	8 053,50	8 362,13	8 747,96
22 Labuhanbatu Selatan	17 797,95	18 750,16	18 899,31	19 620,41	20 549,86
23 Labuhanbatu Utara	16 413,33	17 259,19	17 306,59	17 969,26	18 799,03
24 Nias Utara	2 228,75	2 332,44	2 369,36	2 417,20	2 490,49
25 Nias Barat	1 179,91	1 236,73	1 257,28	1 285,66	1 324,38
71 Sibolga	3 393,91	3 570,33	3 521,72	3 595,70	3 745,07
72 Tanjungbalai	5 473,63	5 790,37	5 763,21	5 898,81	6 131,04
73 Pematangsiantar	9 170,19	9 611,74	9 430,04	9 547,70	9 878,87
74 Tebing Tinggi	3 760,50	3 954,03	3 926,39	4 024,78	4 186,31
75 Medan	148 007,14	156 780,58	153 669,83	157 689,19	165 120,01
76 Binjai	7 708,59	8 133,54	7 984,46	8 162,78	8 503,58
77 Padangsidimpuan	4 038,93	4 261,32	4 230,41	4 346,78	4 554,02
78 Gunungsitoli	3 232,97	3 428,45	3 441,65	3 519,13	3 628,53
<b>Sumatera Utara</b>	<b>518 313,14</b>	<b>546 166,96</b>	<b>541 540,03</b>	<b>556 835,87</b>	<b>582 032,78</b>

Catatan/Note: \*) Angka Sementara/*Preliminary Figures*

\*\*) Angka Sangat Sementara/*Very Preliminary Figures*

Sumber/Source: BPS Provinsi Sumatera Utara

*BPS-Statistics of Sumatera Utara Province*



Tabel  
Table 13.16

Laju Pertumbuhan Produk Domestik Regional Bruto Atas Dasar Harga Konstan 2010 Menurut Kabupaten/Kota di Provinsi Sumatera Utara (persen), 2018–2022  
Rate of Growth of Gross Regional Domestic Products at Constant 2010 Prices by Regency/Municipality in North Sumatera Province (percent), 2018–2022

Kabupaten/Kota Regency/Municipality	2018	2019	2020	2021*	2022**
(1)	(2)	(3)	(4)	(5)	(6)
01 Nias	4,95	5,04	1,80	2,21	3,06
02 Mandailing Natal	5,79	5,30	-0,94	3,20	4,34
03 Tapanuli Selatan	5,19	5,23	0,39	3,24	4,78
04 Tapanuli Tengah	5,20	5,18	-0,76	2,56	4,18
05 Tapanuli Utara	4,35	4,62	1,50	3,54	4,25
06 Toba	4,96	4,88	-0,27	2,92	4,24
07 Labuhanbatu	5,06	5,07	0,09	3,85	4,80
08 Asahan	5,61	5,64	0,21	3,73	4,66
09 Simalungun	5,18	5,20	1,01	3,70	4,68
10 Dairi	5,01	4,82	-0,94	2,05	4,21
11 Karo	4,55	4,60	-0,80	2,25	4,22
12 Deli Serdang	5,15	5,18	-1,78	2,23	4,70
13 Langkat	5,02	5,07	-0,86	3,08	4,69
14 Nias Selatan	5,02	5,03	0,61	2,02	3,08
15 Humbang Hasundutan	5,04	4,94	-0,13	2,02	4,21
16 Pakpak Bharat	5,85	5,87	-0,18	2,54	4,27
17 Samosir	5,58	5,70	-0,59	2,65	4,48

Lanjutan Tabel/*Continued Table* 13.16

Kabupaten/Kota <i>Regency/Municipality</i>	2018	2019	2020	2021*	2022**
(1)	(2)	(3)	(4)	(5)	(6)
18 Serdang Bedagai	5,17	5,28	-0,44	2,87	4,46
19 Batu Bara	4,38	4,35	-0,31	2,35	4,07
20 Padang Lawas Utara	5,58	5,61	1,14	3,26	4,12
21 Padang Lawas	5,96	5,64	1,18	3,83	4,61
22 Labuhanbatu Selatan	5,27	5,35	0,80	3,82	4,74
23 Labuhanbatu Utara	5,20	5,15	0,27	3,83	4,62
24 Nias Utara	4,42	4,65	1,58	2,02	3,03
25 Nias Barat	4,77	4,82	1,66	2,26	3,01
71 Sibolga	5,25	5,20	-1,36	2,10	4,15
72 Tanjungbalai	5,77	5,79	-0,47	2,35	3,94
73 Pematangsiantar	4,80	4,82	-1,89	1,25	3,47
74 Tebing Tinggi	5,17	5,15	-0,70	2,51	4,01
75 Medan	5,92	5,93	-1,98	2,62	4,71
76 Binjai	5,46	5,51	-1,83	2,23	4,18
77 Padangsidempuan	5,45	5,51	-0,73	2,75	4,77
78 Gunungsitoli	6,03	6,05	0,38	2,25	3,11

Catatan/Note: \*) Angka Sementara/*Preliminary Figures*

\*\*) Angka Sangat Sementara/*Very Preliminary Figures*

Sumber/Source: BPS Provinsi Sumatera Utara

*BPS-Statistics of Sumatera Utara Province*

Tabel  
Table 13.17

Presentase Kontribusi Terhadap Jumlah Produk Domestik Regional Bruto Seluruh Kabupaten/Kota (persen), 2018–2022

Percentage of Contribution to The Total Gross Regional Domestic Product by Regency/Municipality, 2018–2022

Kabupaten/Kota Regency/Municipality	2018	2019	2020	2021*	2022**
(1)	(2)	(3)	(4)	(5)	(6)
01 Nias	0,47	0,47	0,49	0,48	0,47
02 Mandailing Natal	1,69	1,68	1,68	1,71	1,71
03 Tapanuli Selatan	1,72	1,73	1,78	1,78	1,78
04 Tapanuli Tengah	1,23	1,23	1,23	1,22	1,21
05 Tapanuli Utara	0,98	0,98	1,01	1,01	1,01
06 Toba	0,96	0,95	0,95	0,95	0,93
07 Labuhanbatu	4,19	4,16	4,22	4,32	4,36
08 Asahan	4,63	4,64	4,71	4,82	4,85
09 Simalungun	4,74	4,71	4,80	4,89	4,93
10 Dairi	1,14	1,14	1,13	1,11	1,12
11 Karo	2,57	2,55	2,55	2,51	2,50
12 Deli Serdang	13,51	13,54	13,40	13,24	13,29
13 Langkat	5,33	5,27	5,26	5,31	5,36
14 Nias Selatan	0,84	0,85	0,87	0,85	0,84
15 Humbang Hasundutan	0,74	0,74	0,74	0,73	0,72
16 Pakpak Bharat	0,15	0,15	0,15	0,15	0,15
17 Samosir	0,55	0,55	0,55	0,55	0,54

Lanjutan Tabel/*Continued Table* 13.17

Kabupaten/Kota <i>Regency/Municipality</i>	2018	2019	2020	2021*	2022**
(1)	(2)	(3)	(4)	(5)	(6)
18 Serdang Bedagai	3,48	3,46	3,48	3,49	3,49
19 Batu Bara	4,27	4,22	4,26	4,27	4,26
20 Padang Lawas Utara	1,44	1,44	1,48	1,51	1,50
21 Padang Lawas	1,42	1,41	1,46	1,51	1,52
22 Labuhanbatu Selatan	3,36	3,36	3,43	3,53	3,56
23 Labuhanbatu Utara	3,04	3,02	3,06	3,15	3,16
24 Nias Utara	0,43	0,44	0,45	0,44	0,43
25 Nias Barat	0,22	0,23	0,23	0,23	0,23
71 Sibolga	0,68	0,69	0,68	0,67	0,66
72 Tanjungbalai	1,09	1,11	1,12	1,11	1,09
73 Pematangsiantar	1,76	1,73	1,69	1,63	1,59
74 Tebing Tinggi	0,74	0,73	0,74	0,73	0,72
75 Medan	29,75	29,92	29,46	29,24	29,20
76 Binjai	1,44	1,45	1,43	1,41	1,39
77 Padangsidimpuan	0,78	0,79	0,79	0,78	0,77
78 Gunungsitoli	0,67	0,68	0,70	0,69	0,68
<b>Sumatera Utara</b>	<b>100,00</b>	<b>100,00</b>	<b>100,00</b>	<b>100,00</b>	<b>100,00</b>

Catatan/Note: \*) Angka Sementara/*Preliminary Figures*

\*\*) Angka Sangat Sementara/*Very Preliminary Figures*

Sumber/Source: BPS Provinsi Sumatera Utara

*BPS-Statistics of Sumatera Utara Province*

Tabel  
Table 13.18

Produk Domestik Regional Bruto Per Kapita menurut Kabupaten/Kota Atas Dasar Harga Berlaku (rupiah), 2020–2021  
Gross Regional Domestic of Product Percapita by Regency/ Municipality at Current Market Prices (rupiahs), 2019–2022

Kabupaten/Kota Regency/Municipality	2020	2021*	2022**
(1)	(2)	(3)	(4)
01 Nias	27 619 439,66	28 565 861,52	30 393 638,19
02 Mandailing Natal	29 379 368,73	31 126 552,55	33 830 497,56
03 Tapanuli Selatan	48 806 866,33	50 945 706,52	55 487 218,95
04 Tapanuli Tengah	27 867 948,53	28 753 713,49	31 049 490,02
05 Tapanuli Utara	26 524 531,24	27 917 074,28	30 291 797,92
06 Toba	38 204 188,61	39 597 467,22	42 161 712,84
07 Labuhanbatu	70 449 184,16	75 216 464,37	82 297 309,45
08 Asahan	50 416 672,11	54 003 135,11	59 129 668,11
09 Simalungun	40 010 291,68	42 418 783,86	46 285 430,28
10 Dairi	30 271 338,08	31 157 809,37	33 972 435,30
11 Karo	51 961 249,40	53 349 721,28	57 852 049,99
12 Deli Serdang	57 121 602,72	59 394 175,33	65 275 058,35
13 Langkat	41 997 095,33	44 756 262,33	49 438 868,74
14 Nias Selatan	19 975 205,60	20 265 917,52	21 447 849,70
15 Humbang Hasundutan	31 066 970,65	31 828 353,31	34 204 247,53
16 Pakpak Bharat	23 282 246,80	23 834 096,58	25 519 226,85
17 Samosir	33 395 960,32	34 534 287,81	37 077 364,13

Lanjutan Tabel/*Continued Table* 13.18

<b>Kabupaten/Kota</b> <i>Regency/Municipality</i>	<b>2020</b>	<b>2021*</b>	<b>2022**</b>
(1)	(2)	(3)	(4)
18 Serdang Bedagai	43 601 238,77	45 944 655,67	50 176 775,18
19 Batu Bara	85 362 153,05	90 029 826,86	98 150 709,02
20 Padang Lawas Utara	46 921 625,47	49 849 624,31	53 784 663,76
21 Padang Lawas	46 121 232,81	49 822 506,97	54 575 865,34
22 Labuhanbatu Selatan	90 032 145,52	97 078 028,68	106 625 839,28
23 Labuhanbatu Utara	66 167 204,40	71 009 861,89	77 457 956,83
24 Nias Utara	25 276 856,62	26 043 861,36	27 675 665,99
25 Nias Barat	21 408 362,87	22 298 149,88	23 780 110,46
71 Sibolga	62 649 110,49	64 449 896,77	70 163 186,08
72 Tanjungbalai	52 311 056,77	54 225 982,66	58 226 755,44
73 Pematangsiantar	52 051 339,68	52 473 798,91	55 493 432,52
74 Tebing Tinggi	35 142 174,72	36 291 830,43	38 986 791,51
75 Medan	99 800 414,89	103 509 149,58	112 310 157,69
76 Binjai	40 488 045,67	41 702 012,90	44 385 179,85
77 Padangsidempuan	28 889 456,72	29 798 728,66	31 960 924,24
78 Gunungsitoli	42 535 235,79	44 017 837,46	47 075 793,25
<b>Sumatera Utara</b>	<b>54 979 044,28</b>	<b>57 574 031,97</b>	<b>63 194 182,91</b>

Catatan/Note: \*) Angka Sementara/*Preliminary Figures*

\*\*) Angka Sangat Sementara/*Very Preliminary Figures*

Penduduk yang digunakan adalah hasil Proyeksi Penduduk Indonesia 2010-2035

Sumber/Source: BPS Provinsi Sumatera Utara

*BPS-Statistics of Sumatera Utara Province*

Tabel  
Table 13.19

Produk Domestik Regional Bruto Per Kapita menurut Kabupaten/Kota Atas Dasar Harga Konstan 2010 (rupiah), 2019–2022  
Gross Regional Domestic of Product Percapita by Regency/ Municipality at 2010 Constant Market Prices (rupiah), 2019–2022

Kabupaten/Kota Regency/Municipality	2020	2021*	2022**
(1)	(4)	(5)	(6)
01 Nias	17 833 320,64	18 044 408,21	18 414 740,69
02 Mandailing Natal	19 713 553,99	20 051 581,90	20 627 968,89
03 Tapanuli Selatan	32 405 689,97	33 049 746,00	34 219 417,14
04 Tapanuli Tengah	19 159 573,55	19 359 016,81	19 874 989,23
05 Tapanuli Utara	18 757 263,07	19 219 312,22	19 834 310,18
06 Toba	26 728 923,24	27 061 051,08	27 757 945,20
07 Labuhanbatu	47 272 344,59	48 296 858,63	49 812 578,61
08 Asahan	34 269 170,40	35 080 598,67	36 246 667,18
09 Simalungun	28 024 199,97	28 542 403,75	29 355 821,68
10 Dairi	21 142 879,67	21 310 297,04	21 940 900,82
11 Karo	35 330 580,11	35 646 915,33	36 670 976,86
12 Deli Serdang	36 611 692,27	37 176 568,41	38 674 107,67
13 Langkat	28 520 912,51	29 238 118,27	30 449 741,95
14 Nias Selatan	11 840 901,44	11 832 505,03	11 951 840,27
15 Humbang Hasundutan	20 981 724,65	21 125 371,51	21 732 983,26
16 Pakpak Bharat	16 352 227,43	16 363 173,86	16 656 968,76
17 Samosir	22 645 210,12	22 964 363,72	23 711 258,81

Lanjutan Tabel/*Continued Table* 13.19

Kabupaten/Kota <i>Regency/Municipality</i>	2020	2021*	2022**
(1)	(4)	(5)	(6)
18 Serdang Bedagai	29 433 589,53	30 001 454,85	31 061 569,61
19 Batu Bara	58 368 432,66	59 263 732,71	61 201 322,13
20 Padang Lawas Utara	32 035 761,46	32 607 119,07	33 477 255,85
21 Padang Lawas	30 960 573,42	31 708 502,99	32 730 179,31
22 Labuhanbatu Selatan	60 340 691,28	61 933 496,94	64 153 343,69
23 Labuhanbatu Utara	45 457 411,30	46 568 282,72	48 085 014,58
24 Nias Utara	16 142 680,13	16 245 688,70	16 517 349,09
25 Nias Barat	14 000 410,39	14 192 899,41	14 498 481,38
71 Sibolga	39 360 245,77	39 982 478,93	41 443 400,51
72 Tanjungbalai	32 838 962,42	33 206 527,53	34 109 111,57
73 Pematangsiantar	35 261 710,91	35 261 544,85	36 046 911,94
74 Tebing Tinggi	22 810 097,70	23 002 800,02	23 547 032,84
75 Medan	63 321 299,44	64 078 945,84	66 193 310,89
76 Binjai	27 468 200,91	27 636 608,95	28 344 412,72
77 Padangsidempuan	18 864 132,18	19 092 110,38	19 709 093,43
78 Gunungsitoli	25 344 252,21	25 742 121,95	26 373 368,45
<b>Sumatera Utara</b>	<b>36 175 157,29</b>	<b>36 666 202,33</b>	<b>37 943 827,31</b>

Catatan/*Note*: \*) Angka Sementara/*Preliminary Figures*

\*\*) Angka Sangat Sementara/*Very Preliminary Figures*

Penduduk yang digunakan adalah hasil Proyeksi Penduduk Indonesia 2010-2035

Sumber/*Source*: BPS Provinsi Sumatera Utara

*BPS-Statistics of Sumatera Utara Province*





**ST 2023**

**SENSUS PERTANIAN**

**BerAKHLAK**

Berorientasi Pelayanan Akuntabel Kompeten  
Harmonis Loyal Adaptif Kolaboratif

# DATA

## MENCERDASKAN BANGSA

— *Enlighten The Nation* —

<https://labuhanbatuutarakab.bps.go.id>



**BADAN PUSAT STATISTIK  
KABUPATEN LABUHANBATU UTARA**  
*BPS-Statistics of Labuhanbatu Utara Regency*

Jalan Mayor M. Siddik Nomor 37A, Kualuh Hulu, Labuhanbatu Utara 21457  
Telp : (0624) 693269, Fax : (0624) 693269  
Homepage: <https://labuhanbatuutarakab.bps.go.id>, Email : [bps1223@bps.go.id](mailto:bps1223@bps.go.id)

ISSN 2356-2838



9 772356 283000 >