

Katalog/ Catalog : 1102001.1208

KABUPATEN ASAHAN

DALAM ANGKA

*Asahan Regency
in Figures*



20
23



**BADAN PUSAT STATISTIK
KABUPATEN ASAHAN**
BPS-Statistics of Asahan Regency

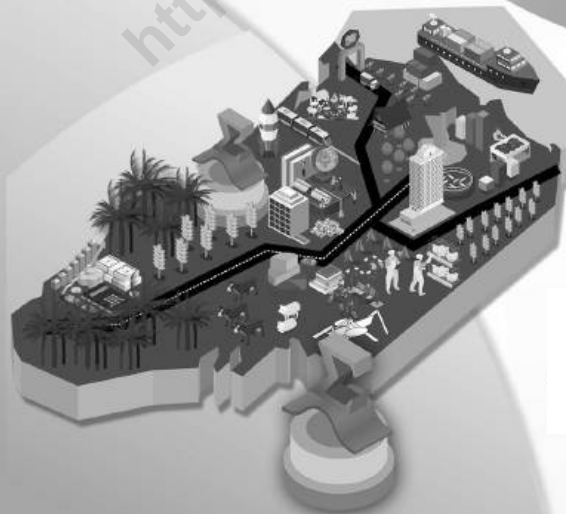
KABUPATEN ASAHAN

DALAM ANGKA

*Asahan Regency
in Figures*



**20
23**



<https://asahanbpsg.id>

Kabupaten Asahan Dalam Angka

Asahan Regency In Figures

2023

ISSN: 0215-3582

No. Publikasi/ *Publication Number*: 12080.2301

Katalog/ *Catalog*: 1102001.1208

Ukuran Buku/ *Book Size*: 14,8 cm x 21 cm

Jumlah Halaman/ *Number of Pages*: xlvii + 526 halaman/pages

Naskah/ *Manuscript* :

BPS Kabupaten Asahan

BPS-Statistics of Asahan Regency

Penyunting/ *Editor* :

BPS Kabupaten Asahan

BPS-Statistics of Asahan Regency

Desain Kover oleh/ *Cover Design by* :

BPS Kabupaten Asahan

BPS-Statistics of Asahan Regency

Penerbit/ *Published by*:

© **BPS Kabupaten Asahan/ BPS-Statistics of Asahan Regency**

Pencetak/ *Printed By*:

CV. E'Karya

Dilarang mengumumkan, mendistribusikan, mengomunikasikan, dan/atau menggandakan sebagian atau seluruh isi buku ini untuk tujuan komersil tanpa izin tertulis dari Badan Pusat Statistik.

Prohibited to announce, distribute, communicate, and/or copy part or all of this book for commercial purpose without permission from BPS-Statistics Indonesia.

TIM PENYUSUN

Team Members

Penanggung jawab / *Coordinator* :

Kepala BPS Kabupaten Asahan

Editor / *Editors* :

Rika Ventina, SE. M.Si

Asthry Fiedle Renovard Tamba, SST

Lita Chintia Murti, SE

Meutia RYH, SST

Pengolah data / *Data Processing*:

Restuty Yusnita, SST

Andry Sadel Hutabarat, SST

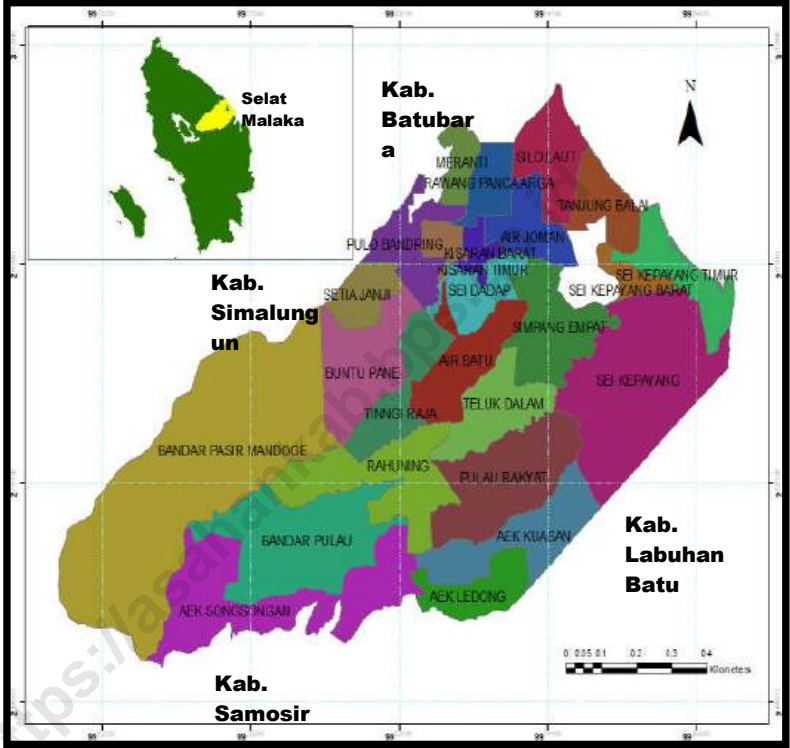
Pembuat Infografis / *Infographic Maker* :

Asthry Fiedle Renovard Tamba, SST

Lita Chintia Murti, SE

Meutia RYH, SST

**PETA WILAYAH KABUPATEN ASAHAN/
MAP OF ASAHAN REGENCY**



KEPALA BPS KABUPATEN ASAHAN
CHIEF STATISTICIAN OF ASAHAN REGENCY



Rika Ventina, SE. M.Si



KATA PENGANTAR

Syukur kepada Tuhan Yang Maha Esa atas segala rahmat dan anugerahNya dalam penyusunan Publikasi rutin Asahan Dalam Angka, mulai dari pengumpulan data, pengolahan, analisis sampai terwujudnya Publikasi.

Mengikuti perkembangan dewasa ini dimana data statistik menjadi sangat penting yang akan digunakan sebagai alat perencanaan, monitoring dan evaluasi baik disektor pembangunan, swasta maupun akademisi dan pihak lainnya.

Asahan Dalam Angka merupakan hasil kolaborasi antara penyedia data primer yaitu Badan Pusat Statistik (BPS) dan data sekunder/sektoral yang berasal dari OPD, Instansi Vertikal, BUMN/BUMD, Perguruan Tinggi dan elemen lain di Kabupaten Asahan.

Untuk itu, kami ucapkan terimakasih yang setulus-tulusnya atas kerjasama baik yang telah terjalin terutama kepada Pemerintah Daerah, sehingga Publikasi Asahan Dalam Angka Tahun 2023 dapat selesai tepat waktu.

Saran dan kritik dari berbagai pihak untuk perbaikan publikasi ini sangat kami harapkan. Akhirnya semoga penyajian publikasi ini dapat membantu dalam memenuhi kebutuhan data statistik baik instansi pemerintah maupun swasta serta bermanfaat bagi para pembaca.

Kisaran, Februari 2023
Badan Pusat Statistik
Kabupaten Asahan
Kepala,

Rika Ventina, SE. M.Si



P R E F A C E

Thanks be to God for His blessings, Asahan Regency in Figures our annual publication, can be published properly and timely.

Keeping up with current developments where statistical data is very important to be used as a planning, monitoring and evaluation tool in the development sector, the private sector as well as academia and other parties.

Asahan in Figures is the result of collaboration between primary data providers, namely the Central Statistics Agency (BPS) and secondary / sectoral data from OPDs, Vertical Agencies, BUMN / BUMD, Universities and other elements in Asahan Regency.

For that, we sincerely thank you for the good cooperation that has been established, especially to the Regional Government, so that the Asahan Regency in Figures 2023 can be completed on time.

We welcome suggestions and criticisms from various parties for the improvement of this publication. Finally, I hope that the presentation of this publication can help meet the needs of statistical data for both government and private institutions as well as be useful for readers.

*Kisaran, February 2023
Chief Statistician of Asahan
Regency*

Rika Ventina, SE. M.Si

DAFTAR ISI / CONTENTS

Peta Wilayah Kabupaten Asahan / <i>Map of Asahan Regency</i>	iii
Foto Kepala BPS Kabupaten Asahan / <i>Photo of Chief Statistics of Asahan Regency</i>	iv
Kata Pengantar/ <i>Preface</i>	v
Daftar Isi / <i>Contents</i>	ix
Daftar Tabel / <i>List of Tables</i>	xi
Daftar Gambar / <i>List of Figures</i>	xli
Penjelasan Umum / <i>Explanatory Notes</i>	xliii
Bab 1 Geografi / <i>Geography</i>	1
1.1 Keadaan Geografi / <i>Geography Condition</i>	7
1.2 Kondisi Iklim / <i>Climate Condition</i>	13
Bab 2 Pemerintahan / <i>Governmental</i>	15
2.1 Wilayah Administrasi / <i>Administrative Area</i>	27
2.2 Dewan Perwakilan Rakyat Daerah / <i>Regional House of Representativ...</i>	35
2.3 Sumber Daya Manusia / <i>Human Resources</i>	38
2.4 Keuangan Pemerintah / <i>Government Finance</i>	46
2.5 Pertanahan / <i>Land Affairs</i>	54
2.6 Administrasi Pemerintahan / <i>Public Administration</i>	63
Bab 3 Penduduk dan Tenaga Kerja / <i>Population and Employment</i>	87
3.1 Penduduk / <i>Population</i>	97
3.2 Ketenagakerjaan / <i>Employment</i>	106
Bab 4 Sosial dan Kesejahteraan / <i>Social and Welfare</i>	121
4.1 Pendidikan / <i>Education</i>	136
4.2 Kesehatan / <i>Health</i>	179
4.3 Agama dan Sosial Lainnya / <i>Religion and Other Social Affairs</i>	213
4.4 Kemiskinan / <i>Poverty</i>	218
Bab 5 Pertanian / <i>Agriculture</i>	221
5.1 Hortikultura / <i>Horticulture</i>	238
5.2 Perkebunan / <i>Estate Crops</i>	283
5.3 Tanaman Pangan / <i>Food Crops</i>	294
5.4 Kehutanan / <i>Forestry</i>	315
5.5 Peternakan / <i>Livestock</i>	317
5.6 Perikanan / <i>Fishery</i>	328

Bab 6 Industri, Pertambangan dan Energi / <i>Industry, Mining and Energy</i>	341
Bab 7 Pariwisata / <i>Tourism</i>	365
Bab 8 Transportasi dan Komunikasi / <i>Transportation and Communication</i>	377
8.1 Transportasi / <i>Transportation</i>	385
8.2 Komunikasi / <i>Communication</i>	405
Bab 9 Perbankan, Koperasi dan Harga-Harga / <i>Banking, Cooperative and Prices</i>	421
Bab 10 Pengeluaran Penduduk / <i>Population Expenditure</i>	475
Bab 11 Perdagangan / <i>Trade</i>	483
Bab 12 Sistem Neraca Regional / <i>System of Regional Accounts</i>	495
Bab 13 Perbandingan Antar Kabupaten/Kota / <i>Regency /Municipal Comparison</i>	509
Lampiran / <i>Appendix</i>	521

DAFTAR TABEL/ LIST OF TABLE

<u>Tabel</u> Table	1.1.1	Luas Daerah dan Tinggi Wilayah Menurut Kecamatan di Kabupaten Asahan, 2022 <i>Total Area and Altitude by Sub District in Asahan Regency, 2022.....</i>	7
<u>Tabel</u> Table	1.1.2	Tinggi Wilayah dan Jarak ke Ibukota Kabupaten Menurut Kecamatan di Kabupaten Asahan, 2022 <i>Altitude and Distance to the Capital of Regency by Subdistrict in Asahan Regency, 2022.....</i>	9
<u>Tabel</u> Table	1.1.3	Letak dan Geografis Kabupaten Asahan, 2022 <i>Location and Geographical of Asahan Regency, 2022.....</i>	10
<u>Tabel</u> Table	1.1.4	Letak Geografis Menurut Kecamatan di Kabupaten Asahan, 2022 <i>Geographical Location by District in Asahan Regency, 2022.....</i>	11
<u>Tabel</u> Table	1.1.5	Jarak Ibukota Kabupaten Asahan (Kisaran) ke Ibukota Kabupaten/Kota di Provinsi Sumatera Utara, 2022 <i>Distance From Regency's Capital City to Other Capital Cities of Regency/City in Sumatera Utara Province, 2022</i>	12
<u>Tabel</u> Table	1.2.1	Rata-Rata Jumlah Hujan dan Curah Hujan Setiap Bulan di Kabupaten Asahan, 2018 - 2022 <i>Average of Rain and Rainfal of Asahan Regency, 2018 –2022.....</i>	13
<u>Tabel</u> Table	2.1.1	Jumlah Desa/Kelurahan Menurut Kecamatan di Kabupaten Asahan, 2018 - 2022 <i>Number of Village by District in the Asahan Regency, 2018- 2022.....</i>	27
<u>Tabel</u> Table	2.1.2	Jumlah Desa/Kelurahan, Dusun atau Lingkungan Menurut Kecamatan di Kabupaten Asahan, 2022 <i>Number of Village, Hamlet Or The Environment by District in the Asahan Regency, 2022.....</i>	28
<u>Tabel</u> Table	2.1.3	Nama-Nama Kelurahan di Kabupaten Asahan, 2022 <i>List Name of Village in Asahan Regency, 2022.....</i>	29
<u>Tabel</u> Table	2.1.4	Klasifikasi Desa/Kelurahan Menurut Kecamatan, 2022 <i>Classification of Village by District, 2022.....</i>	30
<u>Tabel</u> Table	2.1.5	Jumlah Kepala Desa/Lurah Menurut Jenis Kelamin dan Kecamatan, 2022 <i>Number of Headman by Sex and District, 2022.....</i>	31

<u>Tabel</u> Table	2.1.6	Jumlah Kepala Desa/Lurah, Perangkat Desa/Kelurahan dan Kepala Dusun/Lingkungan Menurut Kecamatan, 2022 <i>Number of Village Chief, Tool Village and Village Head/ Environment by District, 2022</i>	32
<u>Tabel</u> Table	2.1.7	Kelompok Binaan PKK, 2021 - 2022 <i>Patronage Groups Family Welfare Program, 2021 – 2022</i>	33
<u>Tabel</u> Table	2.1.8	Kelompok Binaan LPM di Kabupaten Asahan, 2021 – 2022 <i>Patronage Groups Community Development Institute in Asahan Regency, 2021– 2022</i>	34
<u>Tabel</u> Table	2.2.1	Jumlah Anggota Dewan Perwakilan Rakyat Daerah Menurut Partai Politik dan Jenis Kelamin di Kabupaten Asahan, 2022 <i>Number of Regional House of Representative’s Members by Political Parties and Sex in Asahan Regency, 2022</i>	35
<u>Tabel</u> Table	2.2.2	Jumlah Rapat dan Keputusan DPRD Kabupaten Asahan, 2018 – 2022 <i>Number of Meeting and Decree Parliament of Asahan Regency, 2018 – 2022</i>	36
<u>Tabel</u> Table	2.2.3	Jumlah Kegiatan DPRD, 2018 - 2022 <i>Parliament Activity, 2018 - 2022</i>	37
<u>Tabel</u> Table	2.3.1	Jumlah Pegawai Negeri Sipil Pemerintah Daerah Menurut Jabatan dan Jenis Kelamin di Kabupaten Asahan, 2022 <i>Number of Civil Servant in Regional Government by Position and Sex in Asahan Regency, 2022</i>	38
<u>Tabel</u> Table	2.3.2	Jumlah Pegawai Negeri Sipil Pemerintah Daerah Menurut Tingkat Pendidikan dan Jenis Kelamin di Kabupaten Asahan, 2022 <i>Number of Civil Servant in Regional Government by Education and Sex in asahan regency, 2022</i>	39
<u>Tabel</u> Table	2.3.3	Jumlah Pegawai Negeri Sipil Pemerintah Daerah Menurut Tingkat Kepangkatan dan Jenis Kelamin di Kabupaten Asahan, 2022 <i>Number of Civil Servant in Regional Government by Rank Level and Sex in asahan regency, 2022</i>	40
<u>Tabel</u> Table	2.3.4	Banyaknya Pegawai Negeri Sipil (PNS) Menurut Dinas/Instansi Pemerintah dan Golongan di Kabupaten Asahan (orang), 2022 <i>Number of Civil Servants (PNS) by Department/ Government Agencies and Groups in Asahan Regency (people), 2022</i>	41
<u>Tabel</u> Table	2.3.5	Jumlah Pegawai Negeri Sipil Pemerintah Daerah Menurut Tingkat Pendidikan di Kabupaten Asahan (orang), 2022 <i>Number of Civil Servant in Regional Government by Level of Education in asahan regency (people),2022</i>	43

<u>Tabel</u> <i>Table</i>	2.3.6	Jumlah Pegawai Negeri Sipil Pemerintah Daerah Menurut Jenis Kelamin di Kabupaten Asahan (orang), 2021 <i>Number of Civil Servant in Regional Government by Sex in Asahan Regency (people), 2022</i>	44
<u>Tabel</u> <i>Table</i>	2.3.7	Jumlah PNS Instansi Vertikal di Kabupaten Asahan, 2018 - 2022 <i>The number of Civil Servants Vertical Institutions in Asahan Regency, 2018-2022</i>	45
<u>Tabel</u> <i>Table</i>	2.4.1	Realisasi Pendapatan Pemerintah Daerah Kabupaten Asahan Tahun Anggaran (rp), 2022 <i>Realization of Second Stage Region Government Receipt of Asahan Regency (rp), 2022</i>	46
<u>Tabel</u> <i>Table</i>	2.4.2	Realisasi Belanja Pemerintah Kabupaten Asahan (rp), 2022 <i>Realization of Expense of Autonomous Government of Asahan Regency (rp), 2022</i>	48
<u>Tabel</u> <i>Table</i>	2.4.3	Realisasi Penerimaan Daerah Menurut Jenis Penerimaan di Kabupaten Asahan (rp), 2021 - 2022 <i>Realization of Receipt and Expense Second Stage Region Government of Asahan Regency (rp), 2021 - 2022</i>	49
<u>Tabel</u> <i>Table</i>	2.4.4	Realisasi Pembiayaan Pemerintah Kabupaten Asahan (rp), 2022 <i>Realization of Financing of Autonomous Government of Asahan Regency (rp), 2022</i>	51
<u>Tabel</u> <i>Table</i>	2.4.5	Jumlah Luas Tanah dan Wajib Pajak Bumi dan Bangunan Sektor Perdesaan/Perkotaan (PBB-P2) Menurut Kecamatan (rp), 2022 <i>Number of Area and Land and Building Tax Payers by District (rp), 2022</i>	52
<u>Tabel</u> <i>Table</i>	2.4.6	Jumlah Target, Selisih Pajak Bumi dan Bangunan Sektor Perdesaan/Perkotaan (PBB-P2) Menurut Kecamatan (rp), 2022 <i>Amount of Tax Assesment, Arrears and Potency from Land and Building Tax by District (rp), 2022</i>	53
<u>Tabel</u> <i>Table</i>	2.5.1	Banyaknya Sertifikat Tanah yang Dikeluarkan Menurut Jenis Hak Atas Tanah, 2018 - 2022 <i>Number of Land Certificates Issued by Type of Land, 2018 – 2022</i>	54
<u>Tabel</u> <i>Table</i>	2.5.2	Status Pemilikan Tanah Dirinci Menurut Hak di tiap Kecamatan, 2022 <i>Land Possession by Type of Rights and District, 2022</i>	55
<u>Tabel</u> <i>Table</i>	2.5.3	Jumlah Sertifikat Hak Atas Tanah, 2018 - 2022 <i>Number of Rights on Land Certificate, 2018 – 2022</i>	56

<u>Tabel</u> Table	2.5.4	Jumlah Sertifikat yang Diterbitkan Menurut Jenis Hak, 2022 <i>Number of Published Certificates by Type of Right, 2022</i>	57
<u>Tabel</u> Table	2.5.5	Jumlah Pencatatan Peralihan Hak dan Penerbitan Hak Tanggungan Menurut Jenis Hak dan Luas Tanah (ha), 2022 <i>Number of Registration Transfer Right and Burden Right Published by Type of Right and Certificated Land Area (ha) 2022</i>	58
<u>Tabel</u> Table	2.5.6	Jumlah Sertifikat Tanah yang Diterbitkan, 2022 <i>Number of Published Land Certificates, 2022</i>	60
<u>Tabel</u> Table	2.5.7	Jumlah Penggunaan Hak-Hak atas Tanah yang Diselesaikan Melalui Proyek di Kabupaten Asahan, 2022 <i>Number of Land Right Using Finished by Project, 2022</i>	61
<u>Tabel</u> Table	2.6.1	Banyaknya Surat Nikah yang Dikeluarkan Menurut Kecamatan Di Kabupaten Asahan, 2018 – 2022 <i>Number Of Marriage Certificate Issued by District In Asahan Regency, 2018 – 2022</i>	63
<u>Tabel</u> Table	2.6.2	Banyaknya Akta Kelahiran yang Dikeluarkan Menurut Kecamatan, 2020 - 2022 <i>Number Of Birth Certificate Issued by District, 2020 – 2022</i>	64
<u>Tabel</u> Table	2.6.3	Banyaknya Perkara yang Diterima dan Diselesaikan Menurut Bulan di Kabupaten Asahan, 2022 <i>Number of Cases Received and Completed by Month In Asahan, 2022</i>	65
<u>Tabel</u> Table	2.6.4	Jumlah Perkara Pidana (Termasuk Pelanggaran Lalu Lintas) yang Masuk dan Telah Diputuskan di Pengadilan Negeri Kisaran, 2022 <i>Number of Reported and Solved Crime Cases Including Traffic Violations in Kisaran State Court, 2022</i>	66
<u>Tabel</u> Table	2.6.5	Jumlah Perkara Perdata yang Masuk dan Telah Diputuskan di Pengadilan Negeri Kisaran, 2022 <i>Number of Reported and Solved Civil Cases in Kisaran State Court, 2022</i>	67
<u>Tabel</u> Table	2.6.6	Jumlah Perkara Tindak Pidana dan Tahanan Kejaksaan Negeri Asahan Menurut Jenis Perkara (orang), 2022 <i>Number of Cases and Asahan State Prosecution's Prisoners by Type of Cases (People), 2022</i>	68
<u>Tabel</u> Table	2.6.7	Jumlah Perkara Tindak Pidana Umum yang Diselesaikan dan Dieksekusi oleh Kejaksaan Negeri Asahan (orang), 2022 <i>Number of Cases by General Crimes of Salvation by Asahan State Prosecution's (People), 2022</i>	69

<u>Tabel</u> Table	2.6.8	Jumlah Perkara Tindak Pidana Khusus yang Diselesaikan dan Dieksekusi oleh Kejaksaan Negeri Asahan (orang), 2022 <i>Number of Cases by Special Crime of Salvation by Asahan State Prosecution's (People), 2022.....</i>	70
<u>Tabel</u> Table	2.6.9	Perkara yang Masuk dan Diputuskan oleh Pengadilan Agama Kisaran, 2022 <i>Reported and Verdicted Cases by Religious Court of Kisaran, 2022.....</i>	71
<u>Tabel</u> Table	2.6.10	Jumlah Talak, Perkara Lain dan Cerai Menurut Kecamatan, 2022 <i>Number of Separate, Another Cases and Divorce by District, 2022.....</i>	73
<u>Tabel</u> Table	2.6.11	Jumlah Peristiwa Kejahatan/Pelanggaran yang Dilaporkan dan Diselesaikan Menurut Jenis Pelanggaran, 2022 <i>Number of Reported and Solved Crimes by Type of Violations, 2022.....</i>	74
<u>Tabel</u> Table	2.6.12	Jumlah Panti Asuhan Menurut Kecamatan, Status, Kapasitas dan Penghuni, 2022 <i>Number of Orphan Ages by District, Status, Capacity and Occupant, 2022.....</i>	76
<u>Tabel</u> Table	2.6.13	Jumlah Penerima Bantuan (Kepala Keluarga) dan Anggaran Bantuan Sosial Pangan Menurut Kecamatan di Kabupaten Asahan, 2021-2022 <i>Number of Aid Recipients (Head of Household) and Food Social Assistance Budget by Subdistrict in Asahan Regency, 2021-2022.....</i>	77
<u>Tabel</u> Table	2.6.14	Jumlah Penerima Bantuan (Kepala Keluarga) dan Anggaran Bantuan Sosial Pangan Menurut Kecamatan di Kabupaten Asahan, 2021-2022 <i>Number of Aid Recipients (Head of Household) and Food Social Assistance Budget by Subdistrict in Asahan Regency, 2021-2022.....</i>	78
<u>Tabel</u> Table	2.6.15	Jumlah Demonstrasi di Kabupaten Asahan, 2018 – 2022 <i>Number of Demonstration in the Asahan Regency, 2018-2022</i>	79
<u>Tabel</u> Table	2.6.16	Jumlah Kriminalitas di Kabupaten Asahan, 2018 – 2022 <i>Number of Crime in Asahan Regency, 2018 – 2022.....</i>	80
<u>Tabel</u> Table	2.6.17	Jumlah Organisasi Partai Politik, LSM, dan Ormas, 2018 -2022 <i>Number of Organizations Of Political Parties, Non-Governmental Organizations and Community Organizations, 2018 – 2022.....</i>	81
<u>Tabel</u> Table	2.6.18	Rekapitulasi Bencana Alam di Kabupaten Asahan, 2022 <i>Recapitulation of Natural Disasters in Asahan Regency, 2022.....</i>	82
<u>Tabel</u> Table	2.6.19	Rekapitulasi Bencana Alam Kebakaran di Kabupaten Asahan, 2021-2022 <i>Recapitulation of Natural Disasters in Asahan Regency, 2021-2022.....</i>	83

<u>Tabel</u> <u>Table</u>	2.6.20	Jumlah Kerusakan Rumah yang Diakibatkan Bencana Alam di Kabupaten Asahan, 2022 <i>Number of Damaged Houses Due to Natural Disasters in Asahan Regency, 2022.....</i>	84
<u>Tabel</u> <u>Table</u>	2.6.21	Rasio Jumlah Polisi Pamong Praja di Kabupaten Asahan, 2018 – 2022 <i>Ratio of Number of Police Civil Service in Asahan Regency, 2018-2022</i>	85
<u>Tabel</u> <u>Table</u>	3.1.1	Penduduk, Laju Pertumbuhan Penduduk, Distribusi Persentase Penduduk, Rasio Jenis Kelamin Penduduk Menurut Kecamatan di Kabupaten Asahan, 2010 dan 2020 <i>Population, Population Growth Rate, Percentage Distribution of Population, Population Density, and Population Sex Ratio by Districts in Asahan Regency, 2010 and 2020.....</i>	97
<u>Tabel</u> <u>Table</u>	3.1.2	Jumlah Penduduk Menurut Kelompok Umur dan Jenis Kelamin di Kabupaten Asahan (orang), 2022 <i>Estimate of Population by Type of Age Group and Sex in Asahan Regency (people), 2022.....</i>	100
<u>Tabel</u> <u>Table</u>	3.1.3	Jumlah Penduduk Menurut Kecamatan dan Jenis Kelamin Di Kabupaten Asahan (orang), 2022 <i>Population by District and Sex in Asahan Regency (people), 2022.....</i>	101
<u>Tabel</u> <u>Table</u>	3.1.4	Jumlah Desa Pantai Menurut Kecamatan, 2022 <i>Number of Coast Village by District, 2022.....</i>	102
<u>Tabel</u> <u>Table</u>	3.1.5	Persentase Penduduk Usia 10 Tahun ke Atas Menurut Ijazah/STTB Tertinggi yang Dimiliki, 2021 - 2022 <i>Percentage of Population Aged 10 Years and Over by Certificate of Attainment, 2021 – 2022.....</i>	103
<u>Tabel</u> <u>Table</u>	3.1.6	Proporsi Penduduk Perempuan Usia 10 Tahun ke Atas yang Pernah Kawin Menurut Usia Perkawinan Pertama di Kabupaten Asahan, 2021 - 2022 <i>Proportion of Female Population Age 10 Years and Over Who Ever Married by Age at First Marriage in Asahan Regency, 2021 – 2022.....</i>	104
<u>Tabel</u> <u>Table</u>	3.1.7	Persentase Penduduk Usia 10 Tahun ke Atas Menurut Status Perkawinan di Kabupaten Asahan, 2022 <i>Percentage of Population Aged 10 Years and Over by Marriage Status, 2022.....</i>	105
<u>Tabel</u> <u>Table</u>	3.2.1	Penduduk Berumur 15 Tahun ke Atas Menurut Jenis Kegiatan Selama Seminggu yang Lalu dan Jenis Kelamin di Kabupaten Asahan (orang), 2022 <i>Population 15 Years and Over by Type of Activity During Previous Week and Sex in Asahan Regency (people), 2022.....</i>	106

<u>Tabel</u> Table	3.2.2	Jumlah Angkatan Kerja Menurut Pendidikan Tertinggi yang Ditamatkan dan Jenis Kegiatan Selama Seminggu yang Lalu di Kabupaten Asahan (orang), 2022 <i>Number of Labour Force by Type of Activity and Educational Attainment in Asahan Regency (people), 2022</i>	107
<u>Tabel</u> Table	3.2.3	Penduduk Berumur 15 Tahun ke Atas yang Bekerja Selama Seminggu yang Lalu Menurut Status Pekerjaan Utama dan Jenis Kelamin di Kabupaten Asahan (orang), 2022 <i>Population Aged 15 Years and Over Who Workked During The Previous Week by Main Employment Status and Sex in Asahan Regency (people), 2022</i>	108
<u>Tabel</u> Table	3.2.4	Penduduk Berumur 15 Tahun ke Atas Menurut Jenis Kegiatan Selama Seminggu yang Lalu di Kabupaten Asahan (orang), 2020-2022 <i>Population 15 Years and Over by Type of Activity During Previous Week In Asahan Regency (people), 2020-2022</i>	109
<u>Tabel</u> Table	3.2.5	Penduduk Berumur 15 Tahun ke Atas yang Bekerja Menurut Kelompok Umur dan Jenis Kelamin di Kabupaten Asahan (orang), 2022 <i>Population 15 Years and Over Who Worked by Group of Age and Sex in Asahan Regency(people), 2022</i>	110
<u>Tabel</u> Table	3.2.6	Penduduk Berumur 15 Tahun ke Atas yang Bekerja Menurut Lapangan Pekerjaan Utama dan Jenis Kelamin di Kabupaten Asahan (orang), 2022 <i>Population 15 Years and Over Who Worked by Main Industry and Sex In Asahan Regency (people), 2022</i>	111
<u>Tabel</u> Table	3.2.7	Persentase Penduduk Umur 15 Tahun ke Atas yang Bekerja Menurut Status Pekerjaan Utama dan Jenis Kelamin di Kabupaten Asahan, 2022 <i>Percentage of Working Population Aged 15 Years and Over by Job Status Key and Over by Industry and Sex in Asahan Regency, 2022</i>	112
<u>Tabel</u> Table	3.2.8	Jumlah Pengangguran Terbuka Menurut Tingkat Pendidikan yang Ditamatkan di Kabupaten Asahan (orang), 2022 <i>Number of Unemployment by Educational Attainment in Asahan Regency (people), 2022</i>	113
<u>Tabel</u> Table	3.2.9	Jumlah Pencari Kerja yang Terdaftar dan yang Dapat Ditempatkan Menurut Tingkat Pendidikan yang Ditamatkan dan Jenis Kelamin Di Kabupaten Asahan (orang), 2022 <i>Number of Registered Job Seekers and What You Can Issued by Level of Educational Attainment and Sex in Asahan Regency (people), 2022</i>	114

<u>Tabel</u> Table	3.2.10	Jumlah Pencari Kerja yang Terdaftar dan yang Belum Ditempatkan Serta Lowongan yang Belum Dipenuhi Menurut Jabatan Di Kabupaten Asahan (orang), 2022 <i>Number of Registered Job Seekers and Job Vacancy by Occupation in Asahan Regency (people), 2022.....</i>	115
<u>Tabel</u> Table	3.2.11	Jumlah Lowongan Kerja Menurut Status, Jenis Kelamin dan Sektor Lapangan Usaha di Kabupaten Asahan, 2022 <i>Number of Job Vacancy by Status, Sex and Industrial Origin in Asahan Regency, 2022.....</i>	116
<u>Tabel</u> Table	3.2.12	Jumlah Tenaga Kerja Warga Negara Asing Menurut Izin Kerja dan Kewarganegaraan (orang), 2022 <i>Number of Foreign by Working Permit and Citizenship (people), 2022....</i>	117
<u>Tabel</u> Table	3.2.13	Jumlah Tenaga Kerja Warga Negara Asing Menurut Izin Usaha dan Jabatan (orang), 2022 <i>Number of Foreign Resident by Working Permit and Occupation (people), 2022.....</i>	118
<u>Tabel</u> Table	3.2.14	Jumlah Perusahaan dan Tenaga Kerja Terdaftar Sesuai UU No.7 Tahun 1981 dan yang Terkena PHK Menurut Kecamatan, 2022 <i>Number of Enterprises and Registered Employees Appropriate with 'UU No,7 1981' and severed Contract Workers by District, 2022.....</i>	119
<u>Tabel</u> Table	3.2.15	Jumlah Perusahaan dan Tenaga Kerja Menurut Kecamatan, 2022 <i>Number of Enterprises and Employees by District, 2022.....</i>	120
<u>Tabel</u> Table	4.1.1	Jumlah Sekolah, Murid dan Guru Taman Kanak-Kanak (TK) di Bawah Kementerian Pendidikan dan Kebudayaan Riset dan Teknologi Menurut Kecamatan di Kabupaten Asahan, 2020/2021 dan 2021/2022 <i>Number of Schools, Teachers and Pupils in primary school Under The Ministry of Education, Culture, research and technology by Subdistrict in Asahan Regency, 2020/2021 and 2021/2022.....</i>	136
<u>Tabel</u> Table	4.1.2	Jumlah Sekolah, Guru dan Murid Raudatul Athfal (RA) di bawah Kementerian Agama Menurut Kecamatan di Kabupaten Asahan, 2021/2022 dan 2022/2023 <i>Number of Schools, Teachers and Pupils in Raudatul Athfal (RA) Under The Ministry of Religious Affairs by Subdistrict in Asahan Regency, 2020/2022 and 2022/2023.....</i>	139
<u>Tabel</u> Table	4.1.3	Jumlah Sekolah, Guru dan Murid Sekolah Dasar (SD) di Bawah Kementerian Pendidikan dan Kebudayaan Menurut Kecamatan di Kabupaten Asahan, 2020/2021 dan 2020/2022 <i>Number of Schools, Teachers Pupils in Primary Schools Under The Ministry of Education and Culture by Subdistrict in Asahan Regency, 2020/2021 and 2020/2022.....</i>	140

<u>Tabel</u> Table	4.1.4	Jumlah Sekolah, Guru dan Murid Madrasah Ibtidaiyah (MI) di bawah Kementerian Agama Menurut Kecamatan di Kabupaten Asahan, 2021/2022 dan 2022/2023 <i>Number of Schools, Teachers and Pupils in Madrasah Ibtidaiyah (MI) Under The Ministry of Religious Affairs by Subdistrict in Asahan Regency, 2021/2022 and 2022/2023</i>	143
<u>Tabel</u> Table	4.1.5	Jumlah Sekolah Guru dan Murid Sekolah Menengah Pertama (SMP) di Bawah Kementerian Pendidikan dan Kebudayaan Menurut Kecamatan di Kabupaten Asahan, 2020/2021 dan 2021/2022 <i>Number of Schools, Teachers Pupils in Junior High Schools Under The Ministry of Education and Culture by Subdistrict in Asahan Regency, 2020/2021 and 2021/2022</i>	146
<u>Tabel</u> Table	4.1.6	Jumlah Sekolah, Guru dan Murid Madrasah Tsanawiyah (MTs) di bawah Kementerian Agama Menurut Kecamatan di Kabupaten Asahan, 2021/2022 dan 2022/2023 <i>Number of Schools, Teachers and Pupils in Madrasah Tsanawiyah (MTs) Under The Ministry of Religious Affairs by Subdistrict in Asahan Regency, 2021/2022 and 2022/2023</i>	149
<u>Tabel</u> Table	4.1.7	Jumlah Sekolah Guru dan Murid Sekolah Menengah Atas (SMA) di Bawah Kementerian Pendidikan dan Kebudayaan Menurut Kecamatan di Kabupaten Asahan, 2020/2021 dan 2021/2022 <i>Number of Schools, Teachers Pupils in Senior High Schools Under The Ministry of Education and Culture by Subdistrict in Asahan Regency, 2020/2021 and 2021/2022</i>	152
<u>Tabel</u> Table	4.1.8	Jumlah Sekolah Guru dan Murid Sekolah Menengah Kejuruan (SMK) di Bawah Kementerian Pendidikan dan Kebudayaan Menurut Kecamatan di Kabupaten Asahan, 2020/2021 dan 2021/2022 <i>Number of Schools, Teachers Pupils in Vocational High Schools Under The Ministry of Education and Culture by Subdistrict in Asahan Regency, 2020/2021 and 2021/2022</i>	155
<u>Tabel</u> Table	4.1.9	Jumlah Sekolah, Guru dan Murid Madrasah Aliyah (MA) di bawah Kementerian Agama Menurut Kecamatan di Kabupaten Asahan, 2021/2022 dan 2022/2023 <i>Number of Schools, Teachers and Pupils in Madrasah Aliyah (MA) Under The Ministry of Religious Affairs by Subdistrict in Asahan Regency, 2021/2022 and 2022/2023</i>	158
<u>Tabel</u> Table	4.1.10	Jumlah Desa/Kelurahan yang Memiliki Fasilitas Sekolah Menurut Kecamatan dan Tingkat Pendidikan di Kabupaten Asahan, 2019 – 2021 <i>Number of Villages Having Educational Facilities by Subdistrict and Educational Level in Asahan Regency, 2019 – 2021</i>	161

<u>Tabel</u> Table	4.1.11	Angka Partisipasi Murni (APM) dan Angka Partisipasi Kasar (APK) Menurut Jenjang Pendidikan di Kabupaten Asahan, 2022 <i>Net Enrollment Ratio And Gross Enrollment Ratios by Level of Education in Asahan Regency, 2022</i>	164
<u>Tabel</u> Table	4.1.12	Jumlah Peserta Program Keaksaraan Fungsional (KF) di Kabupaten Asahan (orang), 2018-2022 <i>Number of Functional Literacy Program Participants in Asahan Regency (people), 2018-2022</i>	165
<u>Tabel</u> Table	4.1.13	Jumlah Mahasiswa dan Dosen Menurut Fakultas di Universitas Asahan (orang), 2020/2021 – 2022/2023 <i>Number of Students and Lecturers by Faculty in University of Asahan (people), 2020/2021 – 2022/2023</i>	166
<u>Tabel</u> Table	4.1.14	Jumlah Mahasiswa dan Dosen Menurut Fakultas di Majelis Pendidikan Tinggi Muhammadiyah (orang), 2020 - 2022 <i>Number of Students and Lecturers by Faculty in Muhammadiyah High Education Board (people), 2020– 2022</i>	167
<u>Tabel</u> Table	4.1.15	Jumlah Mahasiswa dan Dosen Menurut Fakultas di Institut Agama Islam Da'ar Al Uluum Asahan (orang), 20120– 2022 <i>Number of Student, and Lecturers by Faculty in Daar Al Ulum Islamic Institute of Asahan (people), 2020 –2022</i>	168
<u>Tabel</u> Table	4.1.16	Jumlah Mahasiswa Perguruan Tinggi Swasta di Kabupaten Asahan (orang), 20118 - 2022 <i>Number of Private Higher Education Students in Asahan Regency (people), 2018 – 2022</i>	169
<u>Tabel</u> Table	4.1.17	Jumlah Dosen Perguruan Tinggi Swasta di Kabupaten Asahan, 2018-2022 <i>Number of Private Higher Education Students in Asahan Regency, 2018 – 2022</i>	170
<u>Tabel</u> Table	4.1.18	Jumlah Buku Kantor Perpustakaan, Arsip dan Dokumentasi Kabupaten Asahan, 2022 <i>Number of Offices Book Library, Archives and Documentation in Asahan Regency, 2022</i>	172
<u>Tabel</u> Table	4.1.19	Jumlah Pengunjung Kantor Perpustakaan, Arsip dan Dokumentasi Kabupaten Asahan (orang), 2022 <i>Number of Visitors Library Office, Archives and Documentation in Asahan Regency (people), 2022</i>	175
<u>Tabel</u> Table	4.1.20	Data Teknis Dinas kepemuda, Olahraga dan Pariwisata di Kabupaten Asahan, 2020 – 2022 <i>Technical Data Department of Youth, Sports and Tourism in Asahan Regency, 2020– 2022</i>	178

<u>Tabel</u> <i>Table</i>	4.2.1	Jumlah Desa/Kelurahan Yang Memiliki Sarana Kesehatan Menurut Kecamatan di Kabupaten Asahan, 2019 – 2021 <i>Number of Villages Having Health Facilities by Subdistrict in Asahan Regency, 2019 – 2021.....</i>	179
<u>Tabel</u> <i>Table</i>	4.2.2	Jumlah Tenaga Kesehatan Menurut Kecamatan, 2022 <i>Number of Medical Personal by Subdistrict, 2022.....</i>	182
<u>Tabel</u> <i>Table</i>	4.2.3	Jumlah Rumah Sakit Umum, Rumah Sakit Khusus, Rumah Sakit/Rumah Bersalin, Puskesmas, Klinik/Balai Kesehatan, Posyandu, dan Polindes Menurut Kecamatan di Kabupaten Asahan, 2021 dan 2022 <i>Number of General Hospital, Special Hospital, and Public Health Center by Subdistrict in Asahan Regency, 2021 and 2022.....</i>	183
<u>Tabel</u> <i>Table</i>	4.2.4	Jumlah Fasilitas Kesehatan di Kabupaten Asahan, 2019 - 2022 <i>Number of Health Facilities in Asahan Regency, 2019 – 2022.....</i>	185
<u>Tabel</u> <i>Table</i>	4.2.5	Jumlah Tenaga Kesehatan Menurut Unit Kerja dan Sarana Pelayanan Kesehatan di Kabupaten Asahan, 2022 <i>Number of Medical Peoplenels by Work Unit Health and Medical Services in Asahan Regency, 2022.....</i>	186
<u>Tabel</u> <i>Table</i>	4.2.6	Jumlah Dokter Spesialis, Dokter Umum, dan Dokter Gigi di Sarana Pelayanan Kesehatan Kabupaten Asahan, 2022 <i>Number of Specialist Doctors, General Doctors and Dentists in Health Service Facilities of Asahan Regency, 2022.....</i>	188
<u>Tabel</u> <i>Table</i>	4.2.7	Jumlah Balita yang Pernah Mendapat Imunisasi di Kabupaten Asahan, 2022 <i>Number of Children Ever Been Immunized in Asahan Regency, 2022.....</i>	189
<u>Tabel</u> <i>Table</i>	4.2.8	Sepuluh Penyakit Terbesar di Kabupaten Asahan, 2022 <i>Ten Biggest Disease in Asahan Regency, 2022.....</i>	191
<u>Tabel</u> <i>Table</i>	4.2.9	Jumlah Balita Stunting Menurut Kecamatan di Kab. Asahan, 2022 <i>Number of Stunting Toddlers By District in Asahan Regency, 2022.....</i>	192
<u>Tabel</u> <i>Table</i>	4.2.10	Jumlah Ibu Hamil, Melakukan Kunjungan K1, Melakukan Kunjungan K4, KEK, dan Mendapat Tablet Zat Besi (Fe) di Kabupaten Asahan, 2018 - 2022 <i>Number of Pregnant Women, Do visit K1, Conducting Visits K4, KEK, and Got Tablet Iron (Fe) in Asahan Regency, 2018 –2022.....</i>	193
<u>Tabel</u>	4.2.11	Jumlah Kasus HIV/AIDS, IMS, DBD, Diare, TB, dan Malaria Menurut	

<u>Table</u>		Kecamatan di Kabupaten Asahan, 2022 <i>Number of Cases of HIV / AIDS, Sexually Transmitted Infections, Dengue, Diarrhea, TB, and Malaria By District in Asahan Regency, 2022.....</i>	194
<u>Tabel</u> <u>Table</u>	4.2.12	Jumlah Rumah Sakit Umum Menurut Kecamatan (unit), 2022 <i>Number of Public Health Centers and a Kind by District (unit), 2022.....</i>	195
<u>Tabel</u> <u>Table</u>	4.2.13	Jumlah Pusat Kesehatan Masyarakat dan Sejenisnya Menurut Kecamatan di Kabupaten Asahan (unit), 2022 <i>Number of Public Health Centers and a Kind by District in Asahan Regency (unit), 2022.....</i>	196
<u>Tabel</u> <u>Table</u>	4.2.14	Jumlah Tenaga Dokter Pemerintah dan Swasta Menurut Kecamatan di Kabupaten Asahan (orang), 2022 <i>Number of State and Private Physicians by District in Asahan Regency (people), 2022.....</i>	197
<u>Tabel</u> <u>Table</u>	4.2.15	Jumlah Apoteker, Sarjana Lain dan Tenaga Administrasi Menurut Kecamatan di Kabupaten Asahan (orang), 2022 <i>Number of Dispenseries, Pharmacies, Other Non Medical Graduates and Administration Workers by District in Asahan Regency (people), 2022.....</i>	198
<u>Tabel</u> <u>Table</u>	4.2.16	Jumlah Bidan dan Perawat Pemerintah Menurut Kecamatan di Kabupaten Asahan (orang), 2022 <i>Number of State Midwife and Nurse by District in Asahan Regency (people), 2022.....</i>	200
<u>Tabel</u> <u>Table</u>	4.2.17	Jumlah Bayi Baru Lahir, Kematian Bayi, dan Kematian Ibu di Kabupaten Asahan, 2022 <i>The Number of Infant Borns, Infant Deaths, and Maternal Deaths in Asahan Regency, 2022.....</i>	201
<u>Tabel</u> <u>Table</u>	4.2.18	Banyaknya Klinik Keluarga Berencana (KKB) dan Pembantu Pembina Pelayanan Keluarga Berencana Desa (PPKBD) Menurut Kecamatan di Kabupaten Asahan (unit), 2022 <i>Number of Family Planning Clinic (KKB) and the Postal Village Family Planning Services (PPKBD) by District in Asahan Regency (unit), 2022...</i>	202
<u>Tabel</u> <u>Table</u>	4.2.19	Banyaknya Pasangan Usia Subur dan Peserta KB Aktif Menurut Kecamatan di Kabupaten Asahan, 2022 <i>Number of Fertile Age Couple and Family Planning Active By District in Asahan Regency, 2022.....</i>	203
<u>Tabel</u> <u>Table</u>	4.2.20	Program Keluarga Berencana di Kabupaten Asahan, 2011- 2022 <i>Family Planning Program in Asahan Regency, 2011- 2022.....</i>	205
<u>Tabel</u>	4.2.21	Jumlah Klinik Keluarga Berencana dan Akseptor Aktif Menurut Alat	

<u>Table</u>		Kontrasepsi yang Digunakan dan Kecamatan di Kabupaten Asahan, 2022 <i>Number of Clinic and Active Acceptors by Type of Contraceptive Used and Districts in Asahan Regency, 2022.....</i>	206
<u>Tabel</u> <u>Table</u>	4.2.22	Jumlah Akseptor KB Baru Menurut Alat Kontrasepsi yang Digunakan dan Kecamatan di Kabupaten Asahan, 2022 <i>Number of New Acceptors by Contraceptive Used and District in Asahan Regency, 2022.....</i>	208
<u>Tabel</u> <u>Table</u>	4.2.23	Jumlah Institusi Masyarakat Menurut Kecamatan di Kabupaten Asahan, 2022 <i>Number of Society Institutions by District in Asahan Regency, 2022.....</i>	210
<u>Tabel</u> <u>Table</u>	4.2.24	Jumlah Kasus Kekerasan Menurut Kecamatan di Kabupaten Asahan, 2022 <i>Number of Cases of Violence by District in Asahan Regency, 2022.....</i>	211
<u>Tabel</u> <u>Table</u>	4.2.25	Jumlah Kelompok Kegiatan (POKTAN) Menurut Kecamatan di Kabupaten Asahan, 2022 <i>Number of Activity Group by District in Asahan Regency, 2022.....</i>	212
<u>Tabel</u> <u>Table</u>	4.3.1	Jumlah Tempat Peribadatan Menurut Kecamatan di Kabupaten Asahan (unit), 2022 <i>Number of Places of Worship by Sub District and Religion in Asahan Regency (unit), 2022.....</i>	213
<u>Tabel</u> <u>Table</u>	4.3.2	Jumlah Desa/Kelurahan yang Mengalami Bencana Alam ¹ Menurut Kecamatan di Kabupaten Asahan, 2019 – 2021 <i>Number of Villages that Had Natural Disaster¹ by Subdistrict in Asahan Regency, 2019 – 2021.....</i>	214
<u>Tabel</u> <u>Table</u>	4.3.3	Jumlah Jemaah Haji Menurut Kecamatan di Kabupaten Asahan (orang), 2022 <i>Number of Moslem Pilgrims by District in Asahan Regency (people), 2022.....</i>	216
<u>Tabel</u> <u>Table</u>	4.3.4	Jumlah Jemaah Haji dan ONH Melalui Transportasi Udara, 2009- 2022 <i>Number of Moslem Pilgrims and Cost by Air Transportation, 2009-2022.....</i>	217
<u>Tabel</u> <u>Table</u>	4.4.1	Garis Kemiskinan dan Penduduk Miskin di Kabupaten Asahan, 2015 – 2022 <i>Poverty Line and the Poor in the Asahan Regency, 2015 -2022.....</i>	218
<u>Tabel</u>	4.4.2	Indeks Kedalaman Kemiskinan dan Indeks Keparahan Kemiskinan di	

<u>Table</u>		Kabupaten Asahan, 2015– 2022 <i>Poverty Gap Index and Poverty Severity Index in Asahan Regency, 2015– 2022.....</i>	219
<u>Tabel</u> <u>Table</u>	5.1.1	Luas Panen Tanaman Sayuran Menurut Kecamatan dan Jenis Tanaman Di Kabupaten Asahan (ha), 2021 dan 2022 <i>Vegetables Harvested Area by District and Type of Vegetables in Asahan Regency (ha), 2021 and 2022.....</i>	238
<u>Tabel</u> <u>Table</u>	5.1.2	Produksi Tanaman Sayuran Menurut Kecamatan dan Jenis Tanaman Di Kabupaten Asahan (ton), 2021 dan 2022 <i>Vegetable Production by District and Types of Vegetables (ton), 2021 and 2022.....</i>	242
<u>Tabel</u> <u>Table</u>	5.1.3	Luas Panen Tanaman Sayuran dan Buah-Buahan Semusim Menurut Jenis Tanaman (ha) di Kabupaten Asahan, 2019 - 2022 <i>Harvested Area of Seasonal Vegetables and Fruits by Kind of Plant (ha) in Asahan Regency, 2019-2022.....</i>	246
<u>Tabel</u> <u>Table</u>	5.1.4	Produksi Tanaman Sayuran dan Buah–Buahan Semusim Menurut Jenis Tanaman (kuintal) di Kabupaten Asahan, 2018 – 2021 <i>Production of Seasonal Vegetables and Fruits by Kind of Plant (quintal) in Asahan Regency, 2018 – 2021.....</i>	247
<u>Tabel</u> <u>Table</u>	5.1.5	Luas Panen Tanaman Biofarmaka Menurut Kecamatan dan Jenis Tanaman di Kabupaten Asahan (m ²), 2020 dan 2021 <i>Harvested Area of Medicinal Plants by Subdistrict and Kind of Plant in Asahan Regency (m²), 2020 and 2021.....</i>	248
<u>Tabel</u> <u>Table</u>	5.1.6	Produksi Tanaman Biofarmaka Menurut Kecamatan dan Jenis Tanaman di Kabupaten Asahan (kg), 2020 dan 2021 <i>Production of Medicinal Plants by Subdistrict and Kind of Plant in Asahan Regency (kg), 2020 and 2021.....</i>	253
<u>Tabel</u> <u>Table</u>	5.1.7	Luas Panen Tanaman Biofarmaka Menurut Jenis Tanaman (m ²) di Kabupaten Asahan, 2018 - 2021 <i>Harvested Area of Medicinal Plants by Kind of Plant (m²) in Asahan Regency, 2018 – 2021.....</i>	258
<u>Tabel</u> <u>Table</u>	5.1.8	Produksi Tanaman Biofarmaka Menurut Jenis Tanaman (kg) di Kabupaten Asahan, 2018 – 2021 <i>Production of Medicinal Plants by Kind of Plant (kg) di Asahan Regency, 2018 – 2021.....</i>	259
<u>Tabel</u> <u>Table</u>	5.1.9	Luas Panen Tanaman Hias Menurut Kecamatan dan Jenis Tanaman di Kabupaten Asahan (m ²), 2020 dan 2021 <i>Harvested Area of Ornamental Plants by Subdistrict and Kind of Plant in Asahan Regency (m²), 2020 and 2021.....</i>	260
<u>Tabel</u>	5.1.10	Produksi Tanaman Hias Menurut Kecamatan dan Jenis Tanaman di	

<u>Table</u>		Kabupaten Asahan (m ²), 2020 dan 2021 <i>Production of Ornamental Plants by Subdistrict and Kind of Plant in Asahan Regency (m²), 2020 and 2021</i>	261
<u>Tabel</u> <u>Table</u>	5.1.11	Luas Panen Tanaman Hias Menurut Jenis Tanaman (m ²) di Kabupaten Asahan, 2020 dan 2021 <i>Harvested Area of Ornamental Plants by Kind of Plant (m²) in Asahan Regency, 2020 and 2021</i>	262
<u>Tabel</u> <u>Table</u>	5.1.12	Produksi Tanaman Hias Menurut Jenis Tanaman (m ²) di Kabupaten Asahan, 2020 dan 2021 <i>Production of Ornamental Plants by Kind of Plant (m²) in Asahan Regency, 2020 and 2021</i>	263
<u>Tabel</u> <u>Table</u>	5.1.13	Produksi Buah-buahan Menurut Jenis Tanaman Menurut Kecamatan di Kabupaten Asahan (kuintal), 2020 dan 2021 <i>Production of Fruits by Kind of Plant by Subdistrict in Asahan Regency (quintal), 2020 and 2021</i>	264
<u>Tabel</u> <u>Table</u>	5.1.14	Produksi Buah–Buahan dan Sayuran Tahunan Menurut Jenis Tanaman di Kabupaten Asahan (kuintal), 2020 – 2021 <i>Production of Annual Fruits and Vegetables by Kind of Plant in Asahan Regency (quintal), 2020 – 2021</i>	272
<u>Tabel</u> <u>Table</u>	5.1.15	Luas Panen Tanaman Sayuran Menurut Kecamatan dan Jenis Sayuran Di Kabupaten Asahan (ha), 2022 <i>Vegetables Harvested Area by District and Type of Vegetables in Asahan Regency (ha), 2022</i>	273
<u>Tabel</u> <u>Table</u>	5.1.16	Produksi Tanaman Sayuran Menurut Kecamatan dan Jenis Sayuran Di Kabupaten Asahan (ton), 2022 <i>Vegetable Production by District and Types of Vegetables (ton), 2022</i>	276
<u>Tabel</u> <u>Table</u>	5.1.17	Luas Tanam, Luas Panen, Produksi dan Rata-Rata Produksi Sayur-Sayuran Menurut Jenisnya, 2022 <i>Planted Area, Harvested Area, Production and Average Yield per Hectare of Vegetables, 2022</i>	279
<u>Tabel</u> <u>Table</u>	5.1.18	Produksi Buah-buahan Menurut Kecamatan dan Jenis Buah di Kabupaten Asahan (ton), 2022 <i>Fruit production by District and Type of Fruit in Asahan Regency (ton), 2022</i>	280
<u>Tabel</u> <u>Table</u>	5.1.19	Produksi Buah-Buahan dan Banyaknya Pohon yang Menghasilkan Menurut Jenis Tanaman, 2022 <i>Production of Fruit Number of Productive Trees by Type of Crops, 2022</i>	282
<u>Tabel</u>	5.2.1	Luas Tanaman Perkebunan Rakyat Menurut Kecamatan dan Jenis	

<u>Table</u>		Tanaman Di Kabupaten Asahan (ha), 2021-2022 <i>Plantation Crop Area by District and Type of Plants in Asahan Regency (ha), 2021-2022.....</i>	283
<u>Tabel</u> <u>Table</u>	5.2.2	Produksi Tanaman Perkebunan Rakyat Menurut Kecamatan dan Jenis Tanaman Di Kabupaten Asahan (ton), 2021-2022 <i>Production of Plantation Crops Smallholder by District And Type of Plants in Asahan Regency (ton), 2021-2022.....</i>	285
<u>Tabel</u> <u>Table</u>	5.2.3	Luas Tanaman dan Produksi Karet Tanaman Perkebunan Rakyat Menurut Kecamatan, 2022 <i>Planted Area and Production of Rubber Smallholders Estates by District, 2022.....</i>	287
<u>Tabel</u> <u>Table</u>	5.2.4	Luas Tanaman dan Produksi Kelapa Sawit Tanaman Perkebunan Rakyat Menurut Kecamatan, 2022 <i>Planted Area and Production of Oil Palm Smallholders Estates by District, 2022.....</i>	288
<u>Tabel</u> <u>Table</u>	5.2.5	Luas Tanaman dan Produksi Kelapa Tanaman Perkebunan Rakyat Menurut Kecamatan, 2022 <i>Planted Area and Production of Coconuts Smallholder Estates by District, 2022.....</i>	289
<u>Tabel</u> <u>Table</u>	5.2.6	Luas Tanaman dan Produksi Coklat Tanaman Perkebunan Rakyat Menurut Kecamatan, 2022 <i>Planted Area and Production of Cocoa Smallholder Estates by District, 2022.....</i>	290
<u>Tabel</u> <u>Table</u>	5.2.7	Produksi Tanaman Perkebunan Rakyat (ton), 2018 – 2022 <i>Production of Smallholder Estates (ton), 2018 – 2022.....</i>	291
<u>Tabel</u> <u>Table</u>	5.2.8	Luas Tanaman dan Produksi Perkebunan Besar Swasta/ PTPN Menurut Jenis Tanaman, 2022 <i>Planted Area and Production of State/Estates by Type of Crops, 2022.</i>	292
<u>Tabel</u> <u>Table</u>	5.2.9	Luas Tanaman Perkebunan Besar Swasta/PTPN Menurut Jenis Tanaman (ha), 2022 <i>Planted Area of State/Estates by Type of Crops, (ha), 2022.....</i>	293
<u>Tabel</u> <u>Table</u>	5.3.1	Luas Lahan Sawah Menurut Jenis Pengairan dan Kecamatan Di Kabupaten Asahan (ha), 2022 <i>Rice Land Area by Types of Irrigation and Distric in Asahan Regency (ha), 2022.....</i>	294
<u>Tabel</u> <u>Table</u>	5.3.2	Luas Lahan Kering Menurut Penggunaan Lahan dan Kecamatan di Kabupaten Asahan (ha), 2022 <i>Dry Land Area by Using Land and District in Asahan Regency (ha), 2022.....</i>	295
<u>Tabel</u>	5.3.3	Luas Penggunaan Lahan Kering dan Lahan Sawah Menurut Kecamatan	

<i>Table</i>		di Kabupaten Asahan (ha), 2022 <i>Extensive Use of Land Area by District in Asahan Regency (ha) 2022....</i>	297
<u><i>Tabel</i></u> <i>Table</i>	5.3.4	Luas Tanam dan Luas Panen Padi Sawah dan Padi Ladang Menurut Kecamatan (ha), 2022 <i>Planted Area and Harvested of Wetland and Dryland Rice by District (ha), 2022.....</i>	298
<u><i>Tabel</i></u> <i>Table</i>	5.3.5	Luas Tanam dan Luas Panen Jagung dan Kedelai Menurut Kecamatan (ha), 2022 <i>Planted Area and Harvested Area Hectare of Maize and Soybeans by District (ha), 2022.....</i>	299
<u><i>Tabel</i></u> <i>Table</i>	5.3.6	Luas Tanam dan Luas Panen Kacang Tanah dan Kacang Hijau Menurut Kecamatan (ha), 2022 <i>Planted Area and Harvested Area Hectare of Peanuts and Small Green by District (ha), 2022.....</i>	300
<u><i>Tabel</i></u> <i>Table</i>	5.3.7	Luas Tanam dan Luas Panen Ubi Kayu dan Ubi Jalar Menurut Kecamatan (ha), 2022 <i>Planted Area and Harvested Area Hectare of Cassava and Sweet Potatoes by District (ha), 2022.....</i>	301
<u><i>Tabel</i></u> <i>Table</i>	5.3.8	Luas Tanam, Luas Panen, Produksi dan Rata-Rata Produksi Bahan Makanan Menurut Jenis Komoditi, 2022 <i>Planted Area, Harvested Area, Production and Average Yield per Hectare of Food Crops by Type of Crops, 2022.....</i>	302
<u><i>Tabel</i></u> <i>Table</i>	5.3.9	Luas Areal, Luas Tanam, Luas Panen dan Produksi Padi Menurut Jenis Pengairan, 2022 <i>Area, Planted Area, Harvested Area and Production of Paddy by Type of Irrigation, 2022.....</i>	303
<u><i>Tabel</i></u> <i>Table</i>	5.3.10	Perkiraan Produksi Padi Sawah Menurut Kecamatan (ton), 2017 - 2021 <i>Production of Wetland by District (ton), 2018 - 2022.....</i>	304
<u><i>Tabel</i></u> <i>Table</i>	5.3.11	Perkiraan Produksi Padi Ladang Menurut Kecamatan (ton), 2018 - 2022 <i>Production of Dryland by District (ton), 2018 - 2022.....</i>	305
<u><i>Tabel</i></u> <i>Table</i>	5.3.12	Perkiraan Produksi Jagung Menurut Kecamatan (ton), 2018 - 2022 <i>Production of Maize by District (ton), 2018- 2022.....</i>	306
<u><i>Tabel</i></u> <i>Table</i>	5.3.13	Perkiraan Produksi Ubi Kayu Menurut Kecamatan (ton), 2018 - 2022 <i>Production of Cassava by District (ton), 2018 - 2022.....</i>	307
<u><i>Tabel</i></u> <i>Table</i>	5.3.14	Perkiraan Produksi Ubi Jalar Menurut Kecamatan (ton), 2018 - 2022 <i>Production of Sweet Potatoes by District (ton), 2018- 2022.....</i>	308
<u><i>Tabel</i></u>	5.3.15	Perkiraan Produksi Kacang Tanah Menurut Kecamatan (ton), 2018 -	

<u>Table</u>		2022 <i>Production of Peanuts by District (ton), 2018 – 2022.....</i>	309
<u>Tabel</u> <u>Table</u>	5.3.16	Perkiraan Produksi Kedelai Menurut Kecamatan (ton), 2018 - 2022 <i>Production of Soybeans by District (ton), 2018– 2022.....</i>	310
<u>Tabel</u> <u>Table</u>	5.3.17	Perkiraan Produksi Kacang Hijau Menurut Kecamatan (ton), 2018 - 2022 <i>Production of Small Green Peans by District (ton), 2018 – 2022.....</i>	311
<u>Tabel</u> <u>Table</u>	5.3.18	Angka Ketersediaan Beras Menurut Kecamatan di Kabupaten Asahan 2022 <i>Figures Rice Availability by District in Asahan Regency, 2022.....</i>	312
<u>Tabel</u> <u>Table</u>	5.3.19	Angka Ketersediaan Ubi Kayu Menurut Kecamatan di Kabupaten Asahan, 2022 <i>Figures Cassava Availability by District in Asahan Regency, 2022.....</i>	313
<u>Tabel</u> <u>Table</u>	5.3.20	Angka Ketersediaan Jagung Menurut Kecamatan di Kabupaten Asahan,2022 <i>Figures Corn Availability by District in Asahan Regency, 2022.....</i>	314
<u>Tabel</u> <u>Table</u>	5.4.1	Luas Kawasan Hutan Menurut Fungsi Hutan dan Kecamatan (ha), 2022 <i>Forestry Area by Function and District (ha), 2022.....</i>	315
<u>Tabel</u> <u>Table</u>	5.5.1	Populasi Ternak Menurut Kecamatan dan Jenis Ternak di Kabupaten Asahan (ekor), 2022 <i>Livestock Population by Sub District and Kind in Asahan Regency (tail), 2022.....</i>	317
<u>Tabel</u> <u>Table</u>	5.5.2	Populasi Unggas Menurut Kecamatan dan Jenis Unggas Di Kabupaten Asahan (ekor)2022 <i>Poultry Population by District and Type of Poultry in Asahan Regency (tail), 2022.....</i>	319
<u>Tabel</u> <u>Table</u>	5.5.3	Jumlah Ternak yang Dipotong di Luar RPH Menurut Jenisnya dan Kecamatan (ekor), 2022 <i>Livestock Slaughtered Out of Slaughterhouse (abattoir) by Kind of Livestocks and District (tail), 2022.....</i>	320
<u>Tabel</u> <u>Table</u>	5.5.4	Jumlah Ternak yang Dipotong di Dalam RPH Menurut Jenis Ternak dan Kecamatan (ekor), 2022 <i>Livestock Slaughtered in Slaughterhouse (Abattoir) by Kind of Livestocks and District (tail), 2022.....</i>	321
<u>Tabel</u> <u>Table</u>	5.5.5	Produksi Telur Menurut Jenis dan Kecamatan (ton), 2022 <i>Egg Production by Type and District (ton), 2022.....</i>	322
<u>Tabel</u>	5.5.6	Produksi Daging Unggas Menurut Jenisnya dan Kecamatan (ton), 2022	

<i>Table</i>		<i>Poultry Meat Production by Type and District (ton), 2022.....</i>	323
<u>Tabel</u> <i>Table</i>	5.5.7	Produksi Daging Menurut Jenis Ternak dan Kecamatan (ton), 2022 <i>Meat Production by Kind of Livestock and District (ton), 2022.....</i>	324
<u>Tabel</u> <i>Table</i>	5.5.8	Populasi Ternak Unggas Menurut Jenis Ternak (ekor), 2007 - 2022 <i>Poultry Population by Kind of Poultryes (tail), 2007– 2022.....</i>	325
<u>Tabel</u> <i>Table</i>	5.5.9	Populasi Ternak Kecil Menurut Jenis Ternak (ekor), 2007- 2022 <i>Small Cattle Population by Kind of Cattle (tail), 2007 – 2022.....</i>	326
<u>Tabel</u> <i>Table</i>	5.5.10	Populasi Ternak Besar Menurut Jenis Ternak (ekor), 2007- 2022 <i>Livestock Population by Kind of Livestock (tail), 2007– 2022.....</i>	327
<u>Tabel</u> <i>Table</i>	5.6.1	Produksi Ikan Menurut Asal Tangkapan dan Kecamatan (ton), 2022 <i>Fish Production by Catching Area and District (ton), 2022.....</i>	328
<u>Tabel</u> <i>Table</i>	5.6.2	Jumlah Perahu/Kapal Menurut Kecamatan dan Jenis Kapal di Kabupaten Asahan (unit), 2022 <i>Number of Marine Fishing Boat by Classification and District in Asahan Regency (unit), 2022</i>	329
<u>Tabel</u> <i>Table</i>	5.6.3	Jumlah Perahu Penangkap Ikan Laut Menurut Kategori dan Kecamatan (unit), 2022 <i>Number of Marine Fishing Boat by Classification and District (unit), 2022</i>	330
<u>Tabel</u> <i>Table</i>	5.6.4	Jumlah Alat Penangkap Ikan Menurut Jenisnya dan Kecamatan (unit), 2022 <i>Number of Fishing Tools by Type and District (unit), 2022.....</i>	331
<u>Tabel</u> <i>Table</i>	5.6.5	Jumlah Rumah Tangga Budi Daya Perikanan Menurut Jenis Budi Daya dan Kecamatan, 2022 <i>Number of Fish Culture's Household by Type of Culture and District, 2022.....</i>	337
<u>Tabel</u> <i>Table</i>	5.6.6	Jumlah Nelayan Menurut Kategori Pekerjaan dan Kecamatan (orang), 2021 <i>Number of Fishermen by Classification and District (Person), 2021.....</i>	338
<u>Tabel</u> <i>Table</i>	5.6.7	Jumlah Rumah Tangga Nelayan yang Menggunakan Alat Penangkap Ikan Laut Menurut Jenisnya dan Kecamatan, 2022 <i>Number of Fishermen's Household that Used Marine Fishing Catching tools by Type and District, 2022.....</i>	339
<u>Tabel</u> <i>Table</i>	6.1	Jumlah Pelanggan dan Air yang Disalurkan Menurut Kecamatan di Kabupaten Asahan, 2022 <i>Number of Customers and Distributed Water by Subdistrict in Asahan Regency, 2022.....</i>	351
<u>Tabel</u>	6.2	Jumlah Tenaga Kerja Perusahaan Daerah Air Minum dan Upah Menurut	

<i>Table</i>		Kecamatan, 2022 <i>Number of Persons Engaged in Water Supply Establishment and Wage by District, 2022</i>	352
<u>Tabel</u> <i>Table</i>	6.3	Jumlah Air Bersih Disalurkan Menurut Jenis Konsumen dan Kecamatan (m ³), 2022 <i>Quantity of Sanitary Water Distributed by Type of Costumer and District (m³), 2022.....</i>	353
<u>Tabel</u> <i>Table</i>	6.4	Nilai Air Bersih Disalurkan Menurut Jenis Konsumen dan Kecamatan (rp), 2022 <i>Value of Sanitary Water Distributed by Type of Costumer and District (rp), 2022.....</i>	355
<u>Tabel</u> <i>Table</i>	6.5	Jumlah Pelanggan Air Bersih Menurut Jenis Konsumen dan Kecamatan, 2022 <i>The Number of Taps by Type of Costumer and District, 2022.....</i>	357
<u>Tabel</u> <i>Table</i>	6.6	Banyaknya Pelanggan PDAM Menurut Jenis Konsumen di Kabupaten Asahan, 2018 - 2022 <i>The number of taps by Type of Consumer Customers in the Asahan Regency, 2018 – 2022.....</i>	359
<u>Tabel</u> <i>Table</i>	6.7	Banyaknya Air Minum yang Disalurkan Menurut Jenis Konsumen di Kabupaten Asahan, 2018 - 2022 <i>Number of Drinking Water Disbursed by Type of Customers in the Asahan Regency, 2018 – 2022.....</i>	360
<u>Tabel</u> <i>Table</i>	6.8	Jumlah Bahan Kimia yang Dipakai Perusahaan Daerah Air Minum Menurut Kecamatan (kg), 2022 <i>Quantity of Chemical Used by Water Supply Regional Establishment by District (kg), 2022.....</i>	361
<u>Tabel</u> <i>Table</i>	6.9	Jumlah Perusahaan Industri Besar dan Sedang Menurut Klasifikasi Baku Lapangan Usaha Indonesia, 2022 <i>Number of Large/Medium Manufacturing Establishments by Industrial Code, 2022.</i>	362
<u>Tabel</u> <i>Table</i>	6.10	Jumlah Perusahaan Industri Besar/Sedang Menurut Kecamatan, 2018-2022 <i>Number of Large/Medium Manufacturing Establishments by District, 2018 - 2022.....</i>	363
<u>Tabel</u> <i>Table</i>	6.11	Jumlah Tenaga Kerja Industri Besar dan Sedang Menurut Klasifikasi Baku Lapangan Usaha Indonesia, 2022 <i>Number of Large/Medium Manufacturing Establishments by Industrial Code, 2022.....</i>	364
<u>Tabel</u>	7.1	Jumlah Rumah Makan/Restoran Menurut Kecamatan (unit),	

<u>Table</u>		2018 – 2022 <i>Number of Restaurants by Subdistrict (unit), 2018 – 2022.....</i>	371
<u>Tabel</u> <u>Table</u>	7.2	Jumlah Hotel dan Akomodasi Lainnya Menurut Kecamatan (unit)2018-2022 <i>Number of Hotels and Other Accomodations by District (unit), 2018 – 2022.....</i>	372
<u>Tabel</u> <u>Table</u>	7.3	Jumlah Kamar dan Tempat Tidur Hotel Serta Akomodasi Lainnya Menurut Kecamatan, 2018 - 2022 <i>Number of Rooms and Beds Hotel and Other Accomodation by District, 2018-2022.....</i>	373
<u>Tabel</u> <u>Table</u>	7.4	Akomodasi, Kamar, dan Tempat Tidur yang Tersedia Menurut Kecamatan di Kabupaten Asahan, 2018 – 2022 <i>Accommodation, Rooms, and Beds are Available According to the District in Asahan Regency, 2018 – 2022.....</i>	374
<u>Tabel</u> <u>Table</u>	7.5	Tingkat Penghunian Kamar dan Rata-rata Lama Inap Tamu Hotel dan Akomodasi Lainnya di Kabupaten Asahan, 2015 – 2022 <i>Room Occupancy Rate and Average Length of Stay of Guest of Hotels and Other Accomodation in Asahan Regency, 2015 – 2022.....</i>	375
<u>Tabel</u> <u>Table</u>	8.1.1	Panjang Jalan Kabupaten Menurut Jenis Permukaan tiap Kecamatan (km), 2022 <i>Road Length Under Regency by Surface and District (km), 2022.....</i>	385
<u>Tabel</u> <u>Table</u>	8.1.2	Panjang Jalan Kabupaten Menurut Kondisi Jalan dan Kecamatan (km), 2022 <i>Road Length Regency by Road Condition and District (km), 2022.....</i>	386
<u>Tabel</u> <u>Table</u>	8.1.3	Panjang Jalan Menurut Jenis Jalan tiap Kecamatan (km), 2022 <i>Road Length by Type of Road and District (km), 2022.....</i>	387
<u>Tabel</u> <u>Table</u>	8.1.4	Panjang Jalan Menurut Konstruksi Permukaan, Kondisi dan Jenis Jalan (km), 2022 <i>Length by Surface Construction, Condition and Type of Road (km), 2022</i>	388
<u>Tabel</u> <u>Table</u>	8.1.5	Inventarisasi Bangunan Utama dan Saluran pada Irigasi dan Daerah Rawa, 2022 <i>Inventaritation of Main Construction and Waterworks on Irigation and Swamp Area, 2022</i>	389
<u>Tabel</u> <u>Table</u>	8.1.6	Lalu Lintas Angkutan Kereta Api di Kabupaten Asahan, 2022 <i>Railway Passengers and Cargo Transportation Traffic, 2022.....</i>	390
<u>Tabel</u>	8.1.7	Jumlah Kiriman Barang Angkutan Kereta Api Menurut Jenis Barang	

<u>Table</u>		(ton), 2022 <i>Number of Private Cargo Shipped by Railway by Type of Cargo (ton), 2022.....</i>	391
<u>Tabel</u> <u>Table</u>	8.1.8	Jumlah Kendaraan Bermotor Menurut Jenis Kendaraan di Kabupaten Asahan (unit), 2018-2022 <i>Number of Motor Vehicles by Type of Vehicles in Asahan Regency (unit), 2018-2022.....</i>	392
<u>Tabel</u> <u>Table</u>	8.1.9	Jumlah Kendaraan Bermotor yang Diuji Menurut Jenis Kendaraan (unit), 2022 <i>Number of Tested Motor Vehicles by Type of Vehicles (unit), 2022.....</i>	393
<u>Tabel</u> <u>Table</u>	8.1.10	Jumlah Kendaraan Bermotor yang Terdaftar/Membayar Pajak (unit), 2022 <i>Number of Registered Vehicles (unit), 2022.....</i>	394
<u>Tabel</u> <u>Table</u>	8.1.11	Jumlah Kendaraan Bermotor yang Terdaftar/Membayar Pajak (unit), 2012-2022 <i>Number of Registered Vehicles (unit), 2012-2022.....</i>	395
<u>Tabel</u> <u>Table</u>	8.1.12	Jumlah Kecelakaan Lalu Lintas dan Akibatnya yang Tercatat di Polres Asahan, 2017 - 2022 <i>Number of Traffic Accidents and Victims Registered in Asahan Regency's Police, 2017 – 2022.....</i>	396
<u>Tabel</u> <u>Table</u>	8.1.13	Jumlah Surat Ijin Mengemudi (SIM) yang Dikeluarkan Menurut Kategori, 2022 <i>Number of Driving License Issued by Category, 2022.....</i>	397
<u>Tabel</u> <u>Table</u>	8.1.14	Jumlah Surat Ijin Mengemudi (SIM) yang Dikeluarkan Menurut Jenis Kelamin Pemohon, 2022 <i>Number of Driving Licence Issued by Sex of Applicant, 2022.....</i>	399
<u>Tabel</u> <u>Table</u>	8.1.15	Jumlah Surat Ijin Mengemudi (SIM) A yang Dikeluarkan Menurut Kategori, 2022 <i>Number of Driving Licences 'A' Issued by Category, 2022.....</i>	400
<u>Tabel</u> <u>Table</u>	8.1.16	Jumlah Surat Ijin Mengemudi (SIM) B1 yang Dikeluarkan Menurut Kategori, 2022 <i>Number of Driving Licences 'B1' Issued by Category, 2022.....</i>	401
<u>Tabel</u> <u>Table</u>	8.1.17	Jumlah Surat Ijin Mengemudi (SIM) B2 yang Dikeluarkan Menurut Kategori, 2022 <i>Number of Driving Licences 'B2' Issued by Category, 2022.....</i>	402
<u>Tabel</u> <u>Table</u>	8.1.18	Jumlah Surat Ijin Mengemudi (SIM) C yang Dikeluarkan Menurut Kategori, 2022 <i>Number of Driving Licences 'C' Issued by Category, 2022.....</i>	403
<u>Tabel</u>	8.1.19	Daftar Nama Perusahaan Mobil Angkutan (MPU)/Bus Umum	

<i>Table</i>		Penumpang dan Jumlah Armada Aktif, 2018 - 2022 <i>List of Names Public Bus Company and Total Active Unit, 2018 – 2022</i>	404
<u>Tabel</u> <i>Table</i>	8.2.1	Produksi Pos Menurut Jenisnya di Kabupaten Asahan, 2018 – 2022 <i>Post Production by Type in Asahan Regency, 2018 – 2022.....</i>	405
<u>Tabel</u> <i>Table</i>	8.2.2	Jumlah Tenaga/Karyawan Tiap-Tiap Kantor Pos Di bawah Kantor Pos Pemeriksa Kisaran (orang), 2022 <i>Number of Employees Post Office by Region, Under Kisaran's Inspection Post Office (people), 2022.....</i>	407
<u>Tabel</u> <i>Table</i>	8.2.3	Jumlah Kantor Pos On Line Di bawah Kantor Pos Pemeriksa Kisaran 21200 (unit), 2022 <i>Number of On Line Post Office by Under Kisaran's Inspection Post Office (unit), 2022.....</i>	409
<u>Tabel</u> <i>Table</i>	8.2.4	Jumlah Kiriman Standar yang Dikirim dari Masing-Masing Kantor Pos di Bawah Kantor Pos Cabang Kisaran (buah), 2022 <i>Number of Standard Sent Mail from Each Post Office Under Post Branch Office Kisaran (unit), 2022.....</i>	411
<u>Tabel</u> <i>Table</i>	8.2.5	Jumlah Kiriman Standar yang Diterima dari Masing-Masing Kantor Pos di Bawah Kantor Cabang Kisaran (buah), 2022 <i>Number of Standard Recorded Mail Accepted by Origin of Sender (unit), 2022.....</i>	413
<u>Tabel</u> <i>Table</i>	8.2.6	Jumlah Kiriman Prioritas yang Dikirim dari Masing-Masing Kantor Pos di Bawah Kantor Pos Cabang Kisaran (buah), 2022 <i>Number of Priority Post by Each Post Office Under Post Branch Office Kisaran (unit), 2022.....</i>	414
<u>Tabel</u> <i>Table</i>	8.2.7	Jumlah Kiriman Prioritas yang Diterima dari Masing-Masing Kantor Pos di Bawah Kantor Pos Cabang Kisaran (buah), 2022 <i>Number of Priority Post Received by Each Post Office Under Post Branch Office Kisaran (unit), 2022.....</i>	416
<u>Tabel</u> <i>Table</i>	8.2.8	Jumlah Kiriman Wesel Pos dari Masing-Masing Kantor Pos Di bawah Kantor Pos Cabang Kisaran (rp), 2022 <i>Number of Money Orders by Each Post Office Under Post Branch Office Kisaran (rp), 2022.....</i>	417
<u>Tabel</u> <i>Table</i>	8.2.9	Jumlah Wesel Pos yang Diterima dari Masing-Masing Kantor Pos di Bawah Kantor Pos Cabang Kisaran (rp), 2022 <i>Number of Money Orders Accepted by Post Office Under Post Branch Office Kisaran (rp), 2022.....</i>	419
<u>Tabel</u> <i>Table</i>	9.1	Jumlah Koperasi Menurut Jenis dan Kecamatan (unit), 2022 <i>Number of Cooperatives by Type and District (unit), 2022.....</i>	425
<u>Tabel</u>	9.2	Jumlah Anggota Koperasi Menurut Jenis dan Kecamatan (orang), 2022	

<i>Table</i>		<i>Number of Cooperative's Numbers by Type and District (person), 2022..</i>	428
<u><i>Tabel</i></u> <i>Table</i>	9.3	Jumlah Simpanan Anggota Koperasi Menurut Jenis dan Kecamatan (000 Rupiah), 2022 <i>Value of Cooperative Members Savings by Type and District (000 rp), 2022.....</i>	431
<u><i>Tabel</i></u> <i>Table</i>	9.4	Volume Usaha Koperasi Menurut Jenis dan Kecamatan (000 rp), 2022 <i>Volume of Cooperative's Working by Type and District (000 rp), 2022.....</i>	436
<u><i>Tabel</i></u> <i>Table</i>	9.5	Posisi Kredit Mikro, Kecil dan Menengah yang Diberikan Bank Umum Menurut sebaran plafond kredit(juta rp),2022 <i>Outstanding of commercial banks Credits to Mirco,small and Medium Scale Enterprise (million rp), 2022</i>	441
<u><i>Tabel</i></u> <i>Table</i>	9.6	Posisi Simpanan Masyarakat Rupiah dan Valuta Asing Umum dan BPR (juta rp), 2022 <i>Outstanding of Private Deposit in Rupiah and Foreign Currency of Commercial and Rural Banks (million rp), 2022.....</i>	442
<u><i>Tabel</i></u> <i>Table</i>	9.7	Nilai Transaksi pada Perum Pegadaian Kisaran (rp), 2022 <i>Value of Transaction in Kisaran's State Owned Company Pawnshop Service (rp), 2022.....</i>	444
<u><i>Tabel</i></u> <i>Table</i>	9.8	Posisi Asuransi Jasa Raharja Cabang Kisaran, 2022 <i>Position of Compulsory Accident Insurance Branch Kisaran, 2022.....</i>	445
<u><i>Tabel</i></u> <i>Table</i>	9.9	Jumlah Peserta Asuransi Jiwa dan Asuransi yang Direalisasikan Menurut Jenisnya pada Asuransi Bumi Putera KRU Kisaran, 2022 <i>Number of Customers of Life Insurance and Actual Insurance by Type in Bumi Putra Insurance Company Unit Kisaran, 2022.....</i>	446
<u><i>Tabel</i></u> <i>Table</i>	9.10	Jumlah Pelayanan Peserta Askes Menurut Jenis Pelayanan, Kasus, Biaya dan Unit Cost, 2022 <i>Number of State Owned Company Health Insurance Services by Type of Service, Case, Cost and Cost Unit, 2022</i>	447
<u><i>Tabel</i></u> <i>Table</i>	9.11	Jumlah Peserta Asuransi Kesehatan (Askes) Menurut Jenis Peserta (jiwa), 2022 <i>Number of Health Insurance's Customer by Type (people), 2022.....</i>	449
<u><i>Tabel</i></u> <i>Table</i>	9.12	Rasio Bangunan ber-IMB per Satuan Bangunan Menurut Kecamatan di Kabupaten Asahan, 2018 – 2022 <i>Building Ratio of IMB per unit Building by District in asahan Regency 2018 - 2022</i>	450
<u><i>Tabel</i></u> <i>Table</i>	9.13	Jumlah Usaha perizinan di kabupaten Asahan ,2018-2022 <i>Number of Enterprises Asahan District Licensing in Asahan Regency,2018-2022</i>	451
<u><i>Tabel</i></u>	9.14	Jumlah Investor PMDN/PMA Menurut Sektor Ekonomi di Kabupaten	

<u>Table</u>		Asahan, 2018 – 2022 <i>Number of Investor Domestic/ Foreign Investment by Sector Economy in Asahan Regency, 2018 – 2022.....</i>	452
<u>Tabel</u> <u>Table</u>	9.15	Rata-Rata Harga Beberapa Bahan Pokok di Pasar Pulau Rakyat, Kecamatan Pulau Rakyat (rp), 2022 <i>Average Prices of Several Main Goods at Pulau Rakyat Market, Pulau Rakyat Sub-District (rp), 2022.....</i>	453
<u>Tabel</u> <u>Table</u>	9.16	Rata-Rata Harga Beberapa Bahan Pokok di Pasar Simpang Empat, Kecamatan Simpang Empat (Rp), 2022 <i>Average Prices of Several Main Goods at Simpang Empat Market, Simpang Empat Sub-District (Rp), 2022.....</i>	454
<u>Tabel</u> <u>Table</u>	9.17	Harga Eceran Beberapa Bahan Bangunan di Pasar Pulau Rakyat (rp), 2022 <i>Retail Prices of Several Construction Materials at Pulau Rakyat Market (rp), 2022</i>	457
<u>Tabel</u> <u>Table</u>	9.18	Harga Eceran Beberapa Bahan Bangunan di Pasar Simpang Empat (Rp), 2022 <i>Retail Prices of Several Construction Materials at Simpang Empat Market (Rp), 2022.....</i>	460
<u>Tabel</u> <u>Table</u>	9.19	Rata-Rata Harga Gabah pada Tingkat Petani dari Kecamatan Mobile Sampel I, 2022 <i>Average Farmer Price of Unshuked Rice from Several Districts that Taken as First Sample, 2022</i>	463
<u>Tabel</u> <u>Table</u>	9.20	Rata-Rata Harga Gabah pada Tingkat Petani dari Kecamatan Mobile Sampel II, 2022 <i>Average Farmer Price of Unshuked Rice from Several Districts that Taken as Second Sample, 2022.....</i>	466
<u>Tabel</u> <u>Table</u>	9.21	Rata-Rata Harga Gabah pada Tingkat Petani dari Kecamatan Mobile Sampel III, 2022 <i>Average Farmer Price of Unshuked Rice from Several Districts that Taken as Third Sample, 2022.....</i>	469
<u>Tabel</u> <u>Table</u>	9.22	Rata-rata Pengeluaran Perkapita Sebulan Makanan dan Bukan Makanan di Kabupaten Asahan (rupiah), 2021 dan 2022 <i>Monthly Average of Food and Non Food Expenditure per Capita In the Asahan Regency (rupiahs), 2021 and 2022.....</i>	472
<u>Tabel</u> <u>Table</u>	10.1	Persentase Pengeluaran per Kapita Sebulan Makanan dan Bukan Makanan di Kabupaten Asahan (Persen), 2021 dan 2021 <i>Percentage of Monthly Food and Non Food Expenditure per Capita In Asahan Regency (percent), 2021 and 2022.....</i>	479
<u>Tabel</u>	10.2	Persentase Penduduk Menurut Golongan Pengeluaran Perkapita	

<u>Table</u>		Sebulan di Kabupaten Asahan, 2021 dan 2022 <i>Percentage of Population by Monthly per Capita Spending Group a Month in Asahan Regency, 2021 and 2022.....</i>	480
<u>Tabel</u> <u>Table</u>	10.3	Persentase Pengeluaran untuk Konsumsi Menurut Golongan Pengeluaran Perkapita Sebulan, 2021 dan 2022 <i>Percentage of Consumption by Monthly per Capita Expenditure Class in Asahan Regency, 2021 and 2022.....</i>	481
<u>Tabel</u> <u>Table</u>	10.4	Jumlah Sarana Perdagangan Menurut Jenisnya di Kabupaten Asahan (unit), 2022 <i>Number of Trading Facilities by Type of Facility in Asahan Regency (unit), 2022.....</i>	482
<u>Tabel</u> <u>Table</u>	11.1	Posisi Simpanan Masyarakat Rupiah dan Valuta Asing Umum dan BPR (juta rp), 2022 <i>Outstanding of Private Deposit in Rupiah and Foreign Currency of Commercial and Rural Banks (million rp), 2022.....</i>	487
<u>Tabel</u> <u>Table</u>	11.2	Penerimaan dan Penyaluran Beras oleh Kantor Sub Bulog Kisaran (ton), 2011 - 2022 <i>Acceptance and Distribution of Rice by Logistics Office of Kisaran (ton) 2011 - 2022.....</i>	488
<u>Tabel</u> <u>Table</u>	11.3	Penyaluran dan Penjualan Beras Bulog Menurut Konsumen (kg), 2022 <i>Bulog Distribution and Selling of Rice by Consumer (kg), 2022.....</i>	489
<u>Tabel</u> <u>Table</u>	11.4	Jumlah Bahan Bakar Peralite, Biosolar B30 dan Dextrite yang Disalurkan oleh Depot Pertamina Kisaran (kiloliter), 2022 <i>Quantity of Premium and Diesel Fuel Distributed by 'Pertamina' Kisaran (kiloliter), 2022.....</i>	491
<u>Tabel</u> <u>Table</u>	11.5	Volume dan Nilai Ekspor Menurut Jenis Komoditi, 2020 - 2022 <i>Volume and Value Export by Comodity, 2020 - 2022</i>	492
<u>Tabel</u> <u>Table</u>	12.1	Produk Domestik Regional Bruto Atas Dasar Harga Berlaku Menurut Lapangan Usaha (miliar rp), 2019 - 2022 <i>Gross Regional Domestic Product at Current Market Prices by Industry (billion rp), 2019 - 2022.....</i>	501
<u>Tabel</u> <u>Table</u>	12.2	Produk Domestik Bruto Atas Dasar Harga Konstan 2010 Menurut Lapangan Usaha (miliar rupiah), 2018 - 2021 <i>Gross Domestic Product at 2010 Constant Market Prices by Industry (billion rupiahs), 2018 - 2021.....</i>	502
<u>Tabel</u> <u>Table</u>	12.3	Distribusi Persentase Produk Domestik Bruto Atas Dasar Harga Berlaku Menurut Lapangan Usaha, 2017 - 2021 <i>Percentage Distribution of Gross Domestic Product at Current Market Prices by Industry, 2017 - 2021.....</i>	503

<u>Tabel</u> <i>Table</i>	12.4	Laju Pertumbuhan Produk Domestik Bruto Atas Dasar Harga Konstan 2010 Menurut Lapangan Usaha (persen), 2017 – 2021 <i>Growth Rate of Gross Domestic Product at 2010 Constant Market Prices by Industry (percent), 2017 – 2021.....</i>	504
<u>Tabel</u> <i>Table</i>	12.5	Produk Domestik Bruto Kabupaten Asahan Atas Dasar Harga Berlaku Menurut Pengeluaran (miliar rupiah), 2017 – 2021 <i>Gross Domestic Product of Asahan Regency at Current Market Prices by Expenditure (billion rupiahs), 2017 – 2021.....</i>	505
<u>Tabel</u> <i>Table</i>	12.6	Produk Domestik Bruto Kabupaten Asahan Atas Dasar Harga Konstan Menurut Pengeluaran (miliar rupiah), 2017 – 2021 <i>Gross Domestic Product of Asahan Regency at Constant Prices by Expenditure (billion rupiahs), 2017 – 2021.....</i>	506
<u>Tabel</u> <i>Table</i>	12.7	Perkembangan Beberapa Agregat PDRB, 2018-2021 <i>Trend of GDRP Agregates, 2018 – 2021.....</i>	507
<u>Tabel</u> <i>Table</i>	13.1	Jumlah Penduduk menurut Kabupaten/Kota di Sumatera Utara, 2018-2022 <i>Number of Population in Sumatera Utara by Regency/City, 2017-2021...</i>	513
<u>Tabel</u> <i>Table</i>	13.2	Laju Pertumbuhan Ekonomi Menurut Kabupaten/ Kota Atas Dasar Harga Konstan 2010 (persen), 2017-2021 <i>The Economic Growth by Regency/City at 2000 Constant Market Prices (percent), 2017 – 2021.....</i>	514
<u>Tabel</u> <i>Table</i>	13.3	PDRB Menurut Kabupaten/Kota Atas Dasar Harga Berlaku (juta rupiah), 2017 - 2021 <i>Gross Regional Domestic Product by Regency/City at Current Market Prices (million Rupiahs), 2017 – 2021.....</i>	515
<u>Tabel</u> <i>Table</i>	13.4	PDRB Menurut Kabupaten/Kota Atas Dasar Harga Konstan 2010 (juta rupiah), 2017-2021 <i>Gross Regional Domestic Product by Regency/City at 2010 Constant Market Prices (million Rupiahs), 2017 – 2021.....</i>	516
<u>Tabel</u> <i>Table</i>	13.5	Produk Domestik Regional Bruto per Kapita Menurut Kabupaten/Kota Atas Dasar Harga Berlaku (Rupiah), 2017-2021 <i>Gross Regional Domestic Product Percapita by Regency/City at Current Market Prices (Rupiah), 2017 – 2021.....</i>	517
<u>Tabel</u> <i>Table</i>	13.6	Jumlah Penduduk Miskin Menurut Kabupaten/Kota di Sumatera Utara, 2020-2022 <i>Number of People Under Poverty Line by Regency/City 2020-2022.....</i>	518
<u>Tabel</u> <i>Table</i>	13.7	Indeks Pembangunan Manusia (IPM) menurut Kabupaten/Kota, 2018-2022 <i>Human Development Index (HDI) by Regency/City, 2018 – 2022.....</i>	519

<u>Tabel</u> Table	13.8	Komponen Indeks Pembangunan Manusia (IPM) Menurut Kabupaten/Kota di Sumatera Utara, 2022 <i>Components of Human Development Index (HDI) by Regency/City, 2022</i>	520
<u>Tabel</u> Table	13.9	Umur Harapan Hidup (e_0) Menurut Kabupaten Kota di Sumatera Utara, 2018-2022 <i>Life Expectancy Rate (e_0) by Regency/City, 2018 – 2022</i>	521
<u>Tabel</u> Table	13.10	Indeks Kemahalan Konstruksi Kabupaten/Kota, 2020 - 2022 <i>Regency/City Construction Cost Index, 2020 – 2022</i>	522
<u>Tabel</u> Table	13.11	Tingkat Partisipasi Angkatan Kerja (TPAK) dan Tingkat Pengangguran Terbuka (TPT) Penduduk 15 Tahun keatas Menurut Kabupaten/Kota 2021-2022 <i>Labour Force Participation Rate and Open Employee Rate 15 Years of Aged and Over by Regency/City (percent), 2021 – 2022</i>	523
<u>Tabel</u> Table	13.12	Jumlah Penganggur dan Pekerja Menurut Kabupaten/Kota di Sumatera Utara (orang), 2022 <i>Number of Unemployed and Workers by Districts / Cities in North Sumatra (person), 2022</i>	524

DAFTAR GAMBAR / LIST OF FIGURES

Halaman / Page

<u>Gambar</u> <i>Figure</i>	1.1	Luas Wilayah Menurut Kecamatan di Kabupaten Asahan, 2022 <i>Area by District in Asahan Regency, 2022.....</i>	6
<u>Gambar</u> <i>Figure</i>	2.1	Banyaknya Desa/Kelurahan menurut Kecamatan, 2022 <i>Number of village/Suburbans by District, 2022.....</i>	23
<u>Gambar</u> <i>Figure</i>	2.2	Komposisi Anggota DPRD Kabupaten Asahan Menurut Partai (persen), 2022 <i>Member of Asahan Regency House of Parliament Member by Party (percent), 2022.....</i>	24
<u>Gambar</u> <i>Figure</i>	2.3	Persentase Pegawai Negeri Sipil Pemerintah Daerah Menurut Tingkat Pendidikan (persen), 2022 <i>Percentage of Civil Servant in Regional Government by Level of Education (percent), 2022.....</i>	25
<u>Gambar</u> <i>Figure</i>	2.4	Grafik Jumlah Sertifikat Hak Atas Tanah, 2018 - 2022 <i>Number of Rights on Land Certificates, 2018 - 2022</i>	26
<u>Gambar</u> <i>Figure</i>	3.1	Jumlah Penduduk Menurut Kelompok Umur dan Jenis Kelamin di Kabupaten Asahan, 2022 <i>Estimate of Population by Type of Age Group and Sex in Asahan Regency (people), 2022</i>	95
<u>Gambar</u> <i>Figure</i>	4.1	Jumlah Sekolah Menurut Jenis dan Status Sekolah (unit), 2022 <i>Number of School by Type and Status of School (unit), 2022.....</i>	133
<u>Gambar</u> <i>Figure</i>	4.2	Jumlah Akseptor Aktif Keluarga Berencana menurut Alat Kontrasepsi yang Digunakan, 2022 <i>Percentage of Family Planning Active Acceptor by Type of Contraceptive Use, 2022</i>	134
<u>Gambar</u> <i>Figure</i>	5.1	Produksi Padi Sawah dan Padi Ladang (ton), 2018-2022 <i>Production of Dry land Paddy and Wet Land Paddy (ton), 2018-2022.....</i>	233
<u>Gambar</u> <i>Figure</i>	5.2	Produksi Jagung, Ubi Kayu dan Ubi Jalar (ton), 2018 - 2022 <i>Production of Maize, Cassava and Sweet Potatoes (ton), 2018 – 2022...</i>	234
<u>Gambar</u> <i>Figure</i>	5.3	Produksi Tanaman Perkebunan Rakyat (ton), 2018 - 2022 <i>Production of Smallholder Estates (ton), 2018 – 2022.....</i>	235

<u>Gambar</u> <i>Figure</i>	5.4	Populasi Ternak Unggas Menurut Jenis Ternak di Kabupaten Asahan (ribu ekor), 2021 - 2022 <i>Livestock Population by Kind of Livestock in Asahan Regency (thousand tail), 2021 - 2022.....</i>	236
<u>Gambar</u> <i>Figure</i>	5.5	Populasi Ternak Menurut Jenis Ternak di Kabupaten Asahan (ekor), 2021 - 2022 <i>Livestock Population by Kind of Livestock in Asahan Regency (tail), 2021 - 2022.....</i>	237
<u>Gambar</u> <i>Figure</i>	6.1	Jumlah Perusahaan Industri Besar/Sedang Kecamatan, 2018-2022 <i>Number of Large/Medium Manufacturing Establishments in Asahan Regency, 2018– 2022.....</i>	347
<u>Gambar</u> <i>Figure</i>	7.1	Jumlah Hotel dan Akomodasi Lainnya Menurut Kecamatan (unit), 2018 – 2022 <i>Number of Hotels and Other Accomodations by District (unit), 2018 - 2022.....</i>	369
<u>Gambar</u> <i>Figure</i>	8.1	Persentase Jalan Kabupaten Menurut Kondisi Jalan (persen), 2022 <i>Percentage of Regency Road by Road Condition (percent), 2022.....</i>	383
<u>Gambar</u> <i>Figure</i>	8.2	Perkembangan Kendaraan Bermotor yang Terdaftar/ Membayar Pajak (unit), 2018 - 2022 <i>Number of Registered Vehicles (unit), 2018 - 2022.....</i>	384
<u>Gambar</u> <i>Figure</i>	12.1	Distribusi Persentasi PDRB Menurut Lapangan Usaha Atas Dasar Harga Berlaku (persen), 2018 - 2022 <i>Percentage Distribution of GRDP by Industrial Origin at Current Market Prices (percent), 2018–2022.....</i>	500

PENJELASAN UMUM/ EXPLANATORY

Tanda – tanda, satuan-satuan dan lain-lain yang digunakan dalam publikasi ini sebagai berikut/

Symbols, measurement units and other acronyms which are used in this publication are as follows :

1.TANDA-TANDA/ SYMBOLS	
Data tidak tersedia/ <i>Data not available</i>	...
Tidak ada atau nol/ <i>Null or zero</i>	-
Data dapat diabaikan/ <i>Data negligible</i>	0
Tanda desimal/ <i>Decimal point</i>	,
Data tidak dapat ditampilkan/ <i>Not applicable</i>	NA
Angka sementara/ <i>Preliminary figures</i>	*
Angka sangat sementara/ <i>Very preliminary figures</i>	**
Angka sangat-sangat sementara/ <i>Very-very preliminary figures</i>	***
Angka diperbaiki/ <i>Revised figures</i>	r
Angka perkiraan/ <i>Estimated figures</i>	e

2.SATUAN/ UNITS	
Rupiah/ <i>Rupiahs</i>	rp
Hektar/ <i>hectare</i>	ha
Dollar Amerika/ <i>US Dollar</i>	\$
Meter (m)/ <i>meter (m)</i>	100 cm
Meter persegi (m ²)/ <i>meter per square (m²)</i>	100 cm ²
Kilometer (km)/ <i>kilometers (km)</i>	1 000 m
Kwintal (kw)/ <i>quintal (ql)</i>	100 kg
Ton/ <i>ton</i>	1 000 kg
Liter/ <i>litre</i>	1 000 ml
Satuan lain : pohon, ekor, butir, helai/lembar, jam, menit, persen/ <i>Other units : trees, heads, pieces, tin, hour, minute, percents</i>	

3.SINGKATAN/ GLOSSARY	
Badan Pusat Statistik	BPS
Hak Guna Bangunan	HGB
Hak Guna Usaha	HGU
Badan Pertanahan Nasional	BPN
Dewan Perwakilan Rakyat Daerah	DPRD
Sekolah Dasar	SD
Sekolah Menengah Pertama	SMP
Sekolah Menengah Atas	SMA
Sekolah Menengah Kejuruan	SMK
Diploma	DIPL
Laki-laki/ <i>Male</i>	Lk/M
Perempuan/ <i>Female</i>	Pr/F
Rumah Sakit Umum	RSU
Badan Perencanaan Pembangunan Daerah	Bappeda
Lalu Lintas Angkutan Jalan	LLAJ
Pusat Kesehatan Masyarakat	Puskesmas
Puskesmas Pembantu	Pustu
Pegawai Tidak Tetap	PTT
Pos Pelayanan Terpadu	Posyandu
Lembaga Pemasyarakatan	LP
Tanaman Belum Menghasilkan	TBM
Tanaman Menghasilkan	TM
Tanaman Tidak Menghasilkan	TTM
Tandan Buah Segar	TBS
Gabah Kering Panen	GKP
Gabah Kering Simpan	GKS
Gabah Kering Giling	GKG
Dana Alokasi Umum	DAU
Dana Alokasi Khusus	DAK
Perseroan Terbatas	PT
Koperasi	KOP
<i>Commodities Verootschap</i>	CV
Angkatan Bersenjata Republik Indonesia	ABRI
Beras Miskin	Raskin
Cadangan Beras Pemerintah	CBP

Lanjutan/continued... 3.SINGKATAN/ GLOSSARY	
Koperasi Pegawai Negeri	KPN
Koperasi Unit Desa	KUD
Koperasi Simpan Pinjam	KSP
Koperasi Pondok Pesantren	Kop. Pontren
Koperasi Jasa Keuangan Syariah	KJKS
Koperasi Serba Usaha	KSU
Koperasi Wanita	Kop. Wan
Koperasi Mahasiswa	Kop. Ma
Koperasi Angkatan Darat	Koperasi AD
Koperasi Kepolisian	Kop. Pol
Koperasi Pertanian	Kop. Tan
Koperasi Nelayan	Kop. Nel
Koperasi Karyawan	Kop. Kar
Koperasi Perkebunan	Kop. Bun
Koperasi Pedagang Pasar	Kop. Pas
Pegawai Negeri Sipil	PNS
<i>Public Service Obligation</i>	PSO
<i>Non Public Service Obligation</i>	NPSO
Perkara	P
Terdakwa	T
Sensus Penduduk	`SP
Survei Sosial Ekonomi Nasional	SUSENAS
Survei Angkatan Kerja Nasional	SAKERNAS
Survei Penduduk Antar Sensus	SUPAS

BAB 1

Chapter 1

GEOGRAFI & IKLIM GEOGRAPHY & CLIMATE

Curah Hujan di Kabupaten Asahan Tahun 2022

Rainfall Asahan Regency 2021

Hujan paling tinggi di November

862 mm/22 hari

The Highest rainfall in November



1.562 milimeter per tahun
1.562 millimeter every year



Kecamatan B.P Mandoge merupakan
kecamatan terluas dengan persentase
19,11%

The Largest Subdistrict

Kecamatan B.P Mandoge 157 MDPL Kecamatan Tertinggi

The Highest Subdistrict

PENJELASAN TEKNIS

TECHNICAL NOTES

1. **Letak geografis** adalah posisi keberadaan sebuah wilayah berdasarkan letak dan bentuknya dimuka bumi. Letak geografis biasanya di batasi dengan berbagai fitur geografi yang ada di bumi dan nama daerah yang secara langsung bersebelahan dengan daerah tersebut. Fitur bumi yang dimaksud disini contohnya seperti benua, laut, gunung, samudera, gurun, dan lain sebagainya.
 2. **Secara astronomis**, Kabupaten Asahan terletak di antara 2°30'00" - 3°10'00" Lintang Utara, 99°01' - 100°00' Bujur Timur.
 3. **Posisi geografis Kabupaten Asahan**, Kabupaten Asahan memiliki batas-batas: Utara-Kabupaten Batu Bara; Selatan-Kabupaten Labuhan Batu Utara dan Toba Samosir; Timur-Selat Malaka; Barat-Kabupaten Simalungun.
 4. **Iklim** adalah kondisi rata-rata cuaca berdasarkan waktu yang panjang untuk suatu lokasi di bumi.
 5. **Curah hujan** adalah ketinggian air hujan yang terkumpul dalam tempat yang datar, tidak menguap, tidak meresap, dan tidak mengalir.
1. **Geographical position** is the position of the existence of a region based on its location and its shape on earth. The geographical location is usually restricted to various geographical features present on earth and the name of the area directly adjacent to the area. Features of the earth in question here such as the continent, sea, mountains, oceans, deserts, and so forth.
 2. **The astronomical**, Asahan Regency is located between 2°30'00" - 3°10'00" North Latitude and 99°01' - 100°00' East Longitude.
 3. **Geographic position**, Asahan Regency has boundaries: North – Batu Bara Regency; South – Labuhan Batu Regency and Toba Samosir Regency; East – Malaka Straits; West – Simalungun Regency.
 4. **Climate** is the average condition of weather based on a long time for a location on earth.
 5. **Rainfall** is the height of rainwater collected in a flat, non-volatile, non-permeating, and non-flowing.

1.1. Keadaan Geografi

Kabupaten Asahan berada di kawasan Pantai Timur Sumatera Utara. Terletak pada garis 2°30'00" - 3°10'00" Lintang Utara, 99°01' - 100°00' Bujur Timur dengan ketinggian 0 – 1.000 m di atas permukaan laut.

Kabupaten Asahan menempati area seluas 3.732,97 km² yang terdiri dari 25 Kecamatan, 204 Desa/Kelurahan Definitif. Kecamatan Bandar Pasir Mandoge merupakan Kecamatan yang terluas, dengan luasnya sebesar 713,63 km² atau sekitar 19,11 persen dari total luas Asahan, diikuti Kecamatan Sei Kepayang dengan luas 370,69 km² atau 9,93 persen. Sedangkan luas daerah terkecil adalah Kecamatan Kisaran Timur dengan luas 30,16 km² atau sekitar 0,80 persen dari total luas wilayah Asahan. Wilayah Kabupaten Asahan di sebelah Utara berbatasan dengan Kabupaten Batu Bara, di sebelah Selatan dengan Kabupaten Labuhan Batu Utara dan Toba Samosir, di sebelah Barat berbatasan dengan Kabupaten Simalungun dan di sebelah Timur berbatasan dengan Selat Malaka.

1.2. Keadaan Iklim

Kabupaten Asahan termasuk daerah yang beriklim tropis dan memiliki dua musim yaitu musim kemarau dan musim hujan. Musim kemarau dan musim hujan biasanya

1.1 Geography Condition

Located in the east coast of Sumatera Utara Province, Asahan Regency is geographically positioned between 2°30'00"-3°10'00" North Latitude and from 99°01'-100°00' east Longitude and 0 – 1.000 m above sea level.

The area of Asahan is 3.732,97 km², was further subdivided into 25 definite districts, 204 definite villages. District of Bandar Pasir Mandoge is the largest subdistrict with an area of 713,63 km² or 19,11 percent of the total area Asahan, followed by Sei Kepayang District with the area of 370,69 km² or 9,93 percent. While the smallest area is Kisaran Timur District with the area of 30,16 km² or 0,80 percent of the total area Asahan. At North the Asahan Regency borders on Batu Bara Regency, at South it borders on Labuhan Batu Utara and Toba Samosir Regency, at West it borders on Simalungun Regency, and at East it borders on the Malacca Straits.

1.2. Climate Condition

Asahan Regency has tropical climate, hence it only has two seasons, dry season and rainy season. The difference between those two seasons is on the number of rainy days and

ditandai dengan sedikit banyaknya hari hujan dan volume curah hujan pada bulan terjadinya musim. Musim kemarau biasanya terjadi pada bulan Juni sampai September dan musim hujan pada bulan November sampai bulan Maret, diantara kedua musim itu diselingi oleh musim pancaroba.

the volume of rainfall in each season. Summer accured on June up to September and rainy season on November up to March and between both of seasons, there is transition period.

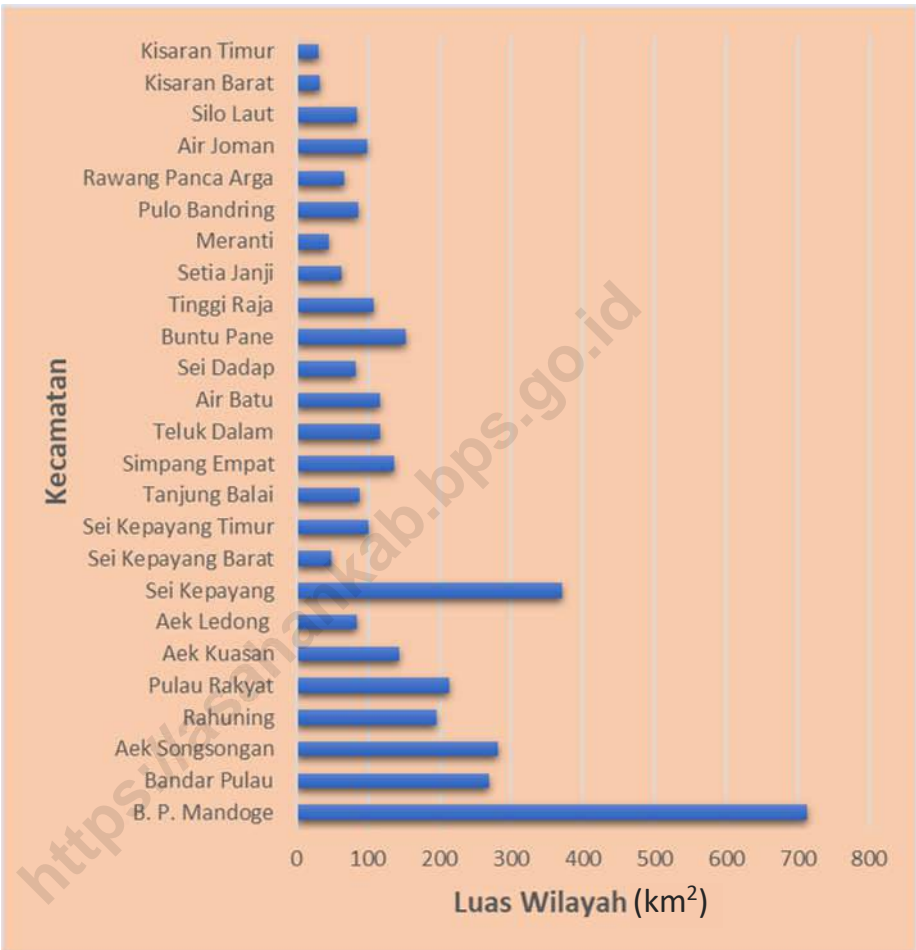
Menurut catatan Stasiun Klimatologi PTPN III Kebun Sei Dadap, pada tahun 2022 terdapat 147 hari hujan dengan volume curah hujan sebanyak 4.562 mm. Curah hujan terbesar terjadi pada bulan November yaitu 862 mm dengan hari hujan sebanyak 22 hari. Sedangkan curah hujan paling kecil terjadi pada bulan April sebesar 234 mm dengan hari hujan sebanyak 8 hari. Rata-rata curah hujan tahun 2022 mencapai 147 mm/bulan.

According to records Climatological Station Kebun Sei Dadap PTPN III, in the year 2022 there were 147 rainy days with rainfall volume as much as 4.562 mm. Large rainfall occurred in November is 862 mm with a rainy day as much as 22 days. While most small rainfall occurred in April amounted to 234 mm with a rainy day as much as 8 days. Average rainfall in 2022 reached 141 mm/month.

Luas Wilayah Menurut Kecamatan di Kabupaten Asahan, 2022

Gambar
Figure

1.1 Area by District in Asahan Regency, 2022



Sumber : Badan Pusat Statistik Kabupaten Asahan

Source : *Statistics of Asahan Regency*

1.1 Keadaan Geografi / *Geography Condition*

Tabel 1.1.1 Luas Daerah dan Tinggi Wilayah Menurut Kecamatan di Kabupaten Asahan, 2022
Table 1.1.1 *Total Area and Altitude by Sub District in Asahan Regency, 2022*

	Kecamatan <i>District</i>	Ibukota Kecamatan <i>Capital of Sub District</i>	Luas (km ²) <i>Total Area (square.km)</i>
	(1)	(2)	(3)
1.	B. P. Mandoge	B. P. Mandoge	713,6321
2.	Bandar Pulau	B. Pulau Pekan	268,4124
3.	Aek Songsongan	Aek Songsongan	282,2056
4.	Rahuning	Rahuning I	195,7978
5.	Pulau Rakyat	P. Rakyat Pekan	213,6475
6.	Aek Kuasan	Aek Loba Afdeling I	143,1331
7.	Aek Ledong	Ledong Barat	85,1169
8.	Sei Kepayang	Sei Kepayang kanan	370,6919
9.	Sei Kepayang Barat	Sei Tulang Pandau	49,1921
10.	Sei Kepayang Timur	Sungai Pasir	100,6452
11.	Tanjung Balai	Teluk Nibung	88,6836
12.	Simpang Empat	Simpang Empat	135,7699
13.	Teluk Dalam	Air Teluk Kiri	117,0128
14.	Air Batu	Sungai Alim Ulu	117,1454
15.	Sei Dadap	Sei kamah II	82,7819
16.	Buntu Pane	Sei Silau Timur	153,3986
17.	Tinggi Raja	Padang Sari	107,8977
18.	Setia Janji	Sei Silau Barat	62,3702
19.	Meranti	Meranti	45,3276
20.	Pulo Bandring	Suka Damai	86,9936
21.	Rawang Panca Arga	Rawang Pasar IV	67,3702
22.	Air Joman	Binjai Serbangan	98,0944
23.	Silau Laut	Silau Bonto	84,6758
24.	Kisaran Barat	Sei Renggas	32,8052
25.	Kisaran Timur	Kisaran Naga	30,1678
	Asahan	Kisaran	3 732,9700

Sumber : PERDA Kab. Asahan No.12 Tahun 2013 Tentang Rencana Tata Ruang Wilayah Kab. Asahan Tahun 2013-2033

Source : PERDA Kab. Asahan No.12 Tahun 2013

Lanjutan Tabel/*Continued Table 1.1.1*

Kecamatan <i>District</i>	Persentase terhadap Luas Kab/Kota <i>Percentage to Regency/Municipality's Area</i>
(1)	(4)
1. B. P. Mandoge	19,11
2. Bandar Pulau	7,19
3. Aek Songsongan	7,55
4. Rahuning	5,24
5. Pulau Rakyat	5,72
6. Aek Kuasan	3,83
7. Aek Ledong	2,27
8. Sei Kepayang	9,93
9. Sei Kepayang Barat	1,31
10. Sei Kepayang Timur	2,69
11. Tanjung Balai	2,37
12. Simpang Empat	3,63
13. Teluk Dalam	3,13
14. Air Batu	3,13
15. Sei Dadap	2,21
16. Buntu Pane	4,10
17. Tinggi Raja	2,89
18. Setia Janji	1,67
19. Meranti	1,21
20. Pulo Bandring	2,33
21. Rawang Panca Arga	1,80
22. Air Joman	2,62
23. Silau Laut	2,26
24. Kisaran Barat	0,87
25. Kisaran Timur	0,80
Asahan	100,00

Tabel 1.1.2 **Tinggi Wilayah dan Jarak ke Ibukota Kabupaten Menurut Kecamatan di Kabupaten Asahan, 2022**
Table 1.1.2 **Altitude and Distance to the Capital of Regency by Subdistrict in Asahan Regency, 2022**

	Kecamatan District	Tinggi Wilayah (mdpl) Altitude (m a.s.l)	Jarak ke Ibukota Distance to the Capital
	(1)	(5)	(6)
1.	B. P. Mandoge	157	46
2.	Bandar Pulau	113	60
3.	Aek Songsongan	44	70
4.	Rahuning	31	42
5.	Pulau Rakyat	20	44
6.	Aek Kuasan	34	52
7.	Aek Ledong	82	64
8.	Sei Kepayang	12	38
9.	Sei Kepayang Barat	5	30
10.	Sei Kepayang Timur	1	35
11.	Tanjung Balai	2	36
12.	Simpang Empat	8	13
13.	Teluk Dalam	31	26
14.	Air Batu	31	22
15.	Sei Dadap	38	10
16.	Buntu Pane	34	10
17.	Tinggi Raja	58	22
18.	Setia Janji	37	15
19.	Meranti	9	15
20.	Pulo Bandring	18	5
21.	Rawang Panca Arga	11	9
22.	Air Joman	10	10
23.	Silau Laut	2	25
24.	Kisaran Barat	17	5
25.	Kisaran Timur	14	3
	Asahan	0-1000	-

Sumber : Badan Pusat Statistik Kabupaten Asahan

Source : BPS-Statistics of Asahan Regency

Tabel 1.1.3 **Letak dan Geografi Kabupaten Asahan, 2022**
Table 1.1.3 **Location and Geography of Asahan Regency, 2022**

Karakteristik <i>Characteristic</i>		Penjelasan <i>Explanation</i>	
(1)		(2)	
1. Letak <i>Geographical</i>	:	2°30'00" – 3°10'00" Lintang Utara/ <i>North Latitude</i>	
	:	99°01' – 100°00' Bujur Timur/ <i>East Longitude</i>	
2. Luas Wilayah/ <i>Area</i>	:	3 732,97 km ² (373 297 ha)	
3. Letak di Atas Permukaan Laut <i>Heights Above Sea Level</i>	:	0 – 1 000 m dpl	
4. Batas Wilayah <i>Area Boundary</i>	:	Utara/ <i>North</i> :	Kabupaten Batu Bara/ <i>Batu Bara Regency</i>
	:	Selatan/ <i>South</i> :	Kab. Labuhan Batu Utara dan Kab. Toba Samosir/ <i>Labuhan Batu Utara and Toba Samosir Regency</i>
	:	Barat/ <i>West</i> :	Kabupaten Simalungun/ <i>Simalungun Regency</i>
	:	Timur/ <i>East</i> :	Selat Malaka/ <i>Malaka Straits</i>
5. Daerah Administratif/ <i>Administration Area</i>	:	Terdiri dari 25 Kecamatan, 204 Desa/Kelurahan definitif/ <i>Consists of 25 definite districts, 204 definite villages..</i>	

Sumber : Badan Pusat Statistik Kabupaten Asahan

Source : *BPS-Statistics of Asahan Regency*

Tabel
Table

1.1.4

Letak Geografis Menurut Kecamatan di Kabupaten Asahan, 2022
Geographical Location by District in Asahan Regency, 2022

Kecamatan District	Lintang Utara North Latitude	Bujur Timur East Longitude
(1)	(2)	(3)
1. B. P. Mandoge	2 ⁰ 31'55"- 2 ⁰ 55'46"	99 ⁰ 01'00"- 99 ⁰ 27'41"
2. Bandar Pulau	2 ⁰ 35'35"- 2 ⁰ 44'03"	99 ⁰ 14'54"- 99 ⁰ 33'00"
3. Aek Songsongan	2 ⁰ 30'00"- 2 ⁰ 40'55"	99 ⁰ 11'29"- 99 ⁰ 34'24"
4. Rahuning	2 ⁰ 38'56"- 2 ⁰ 47'52"	99 ⁰ 21'36"- 99 ⁰ 37'19"
5. Pulau Rakyat	2 ⁰ 39'20"- 2 ⁰ 48'50"	99 ⁰ 34'50"- 99 ⁰ 47'24"
6. Aek Kuasan	2 ⁰ 35'47"- 2 ⁰ 45'20"	99 ⁰ 33'36"- 99 ⁰ 49'19"
7. Aek Ledong	2 ⁰ 34'30"- 2 ⁰ 39'35"	99 ⁰ 33'12"- 99 ⁰ 42'53"
8. Sei Kepayang	2 ⁰ 41'20"- 2 ⁰ 56'42"	99 ⁰ 44'48"- 99 ⁰ 59'20"
9. Sei Kepayang Barat	2 ⁰ 55'27"- 2 ⁰ 59'42"	99 ⁰ 48'23"- 99 ⁰ 54'46"
10. Sei Kepayang Timur	2 ⁰ 52'16"- 3 ⁰ 02'17"	99 ⁰ 49'30"- 100 ⁰ 00'
11. Tanjung Balai	2 ⁰ 58'57"- 3 ⁰ 06'00"	99 ⁰ 45'30"- 99 ⁰ 51'58"
12. Simpang Empat	2 ⁰ 50'00"- 2 ⁰ 58'48"	99 ⁰ 33'87"- 99 ⁰ 50'21"
13. Teluk Dalam	2 ⁰ 45'00"- 2 ⁰ 52'47"	99 ⁰ 34'45"- 99 ⁰ 45'15"
14. Air Batu	2 ⁰ 47'34"- 2 ⁰ 57'18"	99 ⁰ 33'02"- 99 ⁰ 42'52"
15. Sei Dadap	2 ⁰ 53'33"- 2 ⁰ 59'08"	99 ⁰ 34'10"- 99 ⁰ 42'47"
16. Buntu Pane	2 ⁰ 46'09"- 2 ⁰ 56'59"	99 ⁰ 25'45"- 99 ⁰ 34'14"
17. Tinggi Raja	2 ⁰ 45'04"- 2 ⁰ 55'24"	99 ⁰ 27'38"- 99 ⁰ 36'54"
18. Setia Janji	2 ⁰ 53'49"- 2 ⁰ 58'22"	99 ⁰ 26'00"- 99 ⁰ 32'36"
19. Meranti	3 ⁰ 02'00"- 3 ⁰ 07'49"	99 ⁰ 35'19"- 99 ⁰ 38'57"
20. Pulo Bandring	2 ⁰ 55'07"- 3 ⁰ 04'13"	99 ⁰ 28'59"- 99 ⁰ 37'46"
21. Rawang Panca Arga	3 ⁰ 00'46"- 3 ⁰ 06'20"	99 ⁰ 36'23"- 99 ⁰ 41'37"
22. Air Joman	2 ⁰ 58'08"- 3 ⁰ 04'25"	99 ⁰ 39'08"- 99 ⁰ 46'54"
23. Silau Laut	3 ⁰ 00'56"- 3 ⁰ 10'00"	99 ⁰ 41'24"- 99 ⁰ 47'49"
24. Kisaran Barat	2 ⁰ 57'08"- 3 ⁰ 01'09"	99 ⁰ 33'00"- 99 ⁰ 37'51"
25. Kisaran Timur	2 ⁰ 56'55"- 3 ⁰ 01'30"	99 ⁰ 36'43"- 99 ⁰ 40'38"
Asahan	2⁰30'00"- 3⁰10'00"	99⁰01' - 100⁰00'

Sumber : Badan Pusat Statistik Kabupaten Asahan

Source : BPS-Statistics of Asahan Regency

Tabel 1.1.5 **Jarak Ibukota Kabupaten Asahan (Kisaran) ke Ibukota Kabupaten/Kota di Provinsi Sumatera Utara, 2022**
Table 1.1.5 **Distance from Regency's Capital City to Other Capital Cities of Regency/City in Sumatera Utara Province, 2022**

Ibukota Kabupaten Asahan Regency's Capital of Asahan	Ibukota Kabupaten/Kota Capital City of Regency/City	Jarak Distance (km)
(1)	(2)	(3)
Kisaran	➤ Lima Puluh	50
	➤ Tebing Tinggi	80
	➤ Sei Rampah	110
	➤ Lubuk Pakam	130
	➤ Medan	158
	➤ Binjai	182
	➤ Stabat	200
	➤ Pematang Siantar	102
	➤ Kabanjahe	195
	➤ Sidikalang	227
	➤ Parapat	154
	➤ Balige	203
	➤ Tarutung	258
	➤ Sibolga	324
	➤ Tanjung Balai	27
	➤ Rantau Prapat	127
➤ Padangsidimpuan	322	
➤ Panyabungan	393	

Sumber : Badan Pusat Statistik Kabupaten Asahan

Source : BPS-Statistics of Asahan Regency

1.2 Kondisi Iklim/*Climate Condition*

Tabel 1.2.1 Rata-Rata Jumlah Hujan dan Curah Hujan Setiap Bulan di Kabupaten Asahan, 2018 - 2022
Average of Rain and Rainfall of Asahan Regency, 2018 – 2022

Tahun/Bulan <i>Year/Month</i>	Jumlah Hujan (hari) <i>Number of Rain (day)</i>	Curah Hujan (mm) <i>Rainfall (mm)</i>
(1)	(2)	(3)
2018	116	1 942
2019	122	1 680
2020	143	3 821
2021	141	5 548
2022	147	4 562
<i>Januari/January</i>	7	203
<i>Pebruari/February</i>	9	234
<i>Maret/March</i>	10	240
<i>April/April</i>	8	234
<i>Mei/May</i>	9	405
<i>Juni/June</i>	13	427
<i>Juli/July</i>	8	192
<i>Agustus/August</i>	14	510
<i>September/September</i>	9	245
<i>Oktober/October</i>	21	635
<i>Nopember/November</i>	22	862
<i>Desember/December</i>	17	375

Sumber : PTPN III Persero Kebun Sei Dadap

Source : *State Large Estates III in Sei Dadap*

BAB 2

Chapter 2

PEMERINTAHAN GOVERNMENT


Jumlah Pegawai Negeri Sipil Pemerintah Daerah Tahun 2022/
Number Of Civil Servant in Regional Government in 2022

Berdasarkan Jenis Kelamin / Based On Gender



Berdasarkan Jenjang
Pendidikan /

Based on Educational Level



Jumlah Sertifikat
Tanah yang
diterbitkan Tahun
2022/

Number Of Published Land
Certificates 2022



5.168 Sertifikat
/ Certificates

Sumber : Kabupaten Asahan Dalam Angka 2022
Source : Asahan Regency Elgures ,2022

PENJELASAN TEKNIS

TECHNICAL NOTES

1. **Kecamatan** dibentuk di wilayah Kabupaten/Kota dengan Perda Kabupaten/Kota yang berpedoman pada Peraturan Pemerintah. Kecamatan dipimpin oleh seorang camat yang dalam pelaksanaan tugasnya memperoleh pelimpahan sebagian wewenang bupati atau wali kota untuk menangani sebagian urusan otonomi daerah.
 2. **Desa/Kelurahan** dibentuk di wilayah kecamatan dengan Perda Kabupaten/Kota yang berpedoman pada Peraturan Pemerintah. Kepala Desa dipilih oleh rakyat sedangkan Lurah diangkat oleh Bupati/ Wali Kota atas usul Camat dari pegawai negeri sipil yang menguasai pengetahuan teknis pemerintahan dan memenuhi persyaratan sesuai dengan peraturan perundang-undangan.
 3. **Sekretariat DPRD** dipimpin oleh Sekretaris DPRD. Sekretaris DPRD Kabupaten/Kota diangkat dan diberhentikan oleh Bupati/Wali Kota dengan persetujuan DPRD Kabupaten/Kota.
 4. **Realisasi Penerimaan dan Pengeluaran Pemerintah Kabupaten** adalah realisasi/perhitungan APBD Kabupaten pada tiap tahun anggaran.
1. **District** was formed in the Regency/Manucipalities with Regulation Regency/Manucipalities which are based on Government Regulation. District led by a district head who in the performance of its duties obtain partial delegation of authority regent or mayor to handle most affairs of regional autonomy.
 2. **The Village** was formed in the districts with Regulation Regency/Manucipalities which are based on Government Regulation. Headman appointed by the Regent was elected by the people while the Mayor upon the recommendation of the Head of civil servants who master the technical knowledge of government and meets the requirements in accordance with legislation.
 3. **Parliament Secretariat** headed by the Secretary of Parliament. Secretariat of the Regency/Municipalities appointed and dismissed by the Regent/Mayor with the approval of parliament of Regency/Manucipalities.
 4. **Actual revenue and expenditure of Regencial Government** is the realization/provincial budget calculations for every fiscal year.

5. **Pendapatan Asli Daerah (PAD)** adalah pendapatan yang diperoleh daerah yang dipungut berdasarkan peraturan daerah sesuai dengan peraturan perundang-undangan, guna keperluan daerah yang bersangkutan dalam membiayai kegiatannya.
6. **Dana Perimbangan** adalah dana yang bersumber dari pendapatan APBN yang dialokasikan kepada Daerah untuk mendanai kebutuhan daerah dalam rangka pelaksanaan desentralisasi.
7. **Lain-lain Pendapatan yang Sah** adalah pendapatan lainnya dari pemerintah pusat dan atau dari instansi pusat, serta dari daerah lainnya.
5. **Original Local Government Revenue** is revenue that withheld based on local regulations in accordance with the legislation, for the purposes of financing their activities.
6. **Balanced Budget** is the fund coming from the state budget that allocated to regions to fund their needs in the context of decentralization.
7. **Other Legal Revenue** is other income that coming from the central government and or from the central agencies, as well as from other local government.

ULASAN**DESCRIPTION****2.1 Wilayah Administratif**

Kabupaten Asahan pada bulan Desember 2022 terdiri dari 25 kecamatan, 177 desa dan 27 kelurahan yang terdiri dari 2 desa swadaya, 2 desa swakarya, 200 desa/kelurahan swasembada yang seluruhnya telah definitif. Dari 204 kepala desa atau lurah, 10 diantaranya dikepalai oleh perempuan atau sekitar 5 persen.

2.2 Sumber Daya Manusia

Jumlah PNS Otonomi daerah di Kabupaten Asahan tahun 2022 berjumlah 6.237 orang. Terdiri atas 1.913 orang (30,8%) PNS laki-laki dan sisanya sebanyak 4.324 orang (69,3%) adalah PNS perempuan. Jika dirinci menurut golongan, sebagian besar merupakan golongan III yaitu sebesar 61 persen dan yang terkecil adalah golongan I sebesar 5 persen. Dilihat dari tingkat pendidikannya, sebagian besar adalah tamatan S1 sebesar 63 persen, Diploma 18,4 persen dan SMA 12,7 persen.

2.3 Pemilihan Umum

Anggota DPRD Kabupaten Asahan pada tahun 2022 hasil Pemilu Legislatif tahun 2019 menghasilkan 45 orang anggota DPRD Kabupaten Asahan yang terdiri dari 8 orang dari Partai Gerindra, 7 orang dari Partai Golkar, 7 orang dari Partai PDI-Perjuangan, 6

2.1. Administrative Area

Asahan Regency in December 2022 consists of 25 districts, 177 villages and 27 urban villages consisting of 2 villages self-supporting, 2 villages self-developing, self-sufficiency 204 villages/urban villages have been entirely self-sufficient middle definitive. Of the 204 village heads or village heads, 10 of which are headed by women or about 5 percent.

2.2. Human Resources

Number of civil servants Regional autonomy in Asahan regency in 2022 amounted to 6.237 people. Consisting of 1.913 people (30,8%) of male civil servants and the remaining 4.324 people (69,3%) were female civil servants. If classified according to the class, most of the class III is 61 percent and the smallest is class I of 5 percent. Judging from the level of education, most of the graduates S1 by 63 percent, 18,4 percent of Diploma and 12,7 percent of Senior High School.

2.3. General Election

Members of the Asahan Regency DPRD in 2022 from the 2019 Legislative Election resulted in 45 members of Asahan Regency DPRD consisting of 8 people from the Gerindra Party, 7 people from the Golkar Party, 7 from the PDI Perjuangan, 6 people

orang dari Partai Demokrat, 5 orang dari PAN, 4 orang dari Partai Persatuan Pembangunan, 3 dari Partai Keadilan Sejahtera, 2 dari Hanura, 1 dari Partai Perindo, sedangkan Partai Kebangkitan Bangsa dan Partai Keadilan dan Persatuan Indonesia masing-masing 1 orang. Dari 45 orang tersebut 10 orang diantaranya adalah perempuan.

2.4 Keuangan Pemerintah

Anggaran Pendapatan Pemerintah Daerah Kabupaten Asahan pada tahun 2022 tercatat sebesar 1,675 miliar rupiah, yang terdiri atas Pendapatan Asli Daerah (PAD) sebesar 134,8 miliar rupiah, dana transfer 1,49 triliun rupiah dan sisanya dari lain-lain pendapatan daerah yang sah sebesar 103 miliar rupiah. Sedangkan Anggaran Belanja Daerah Kabupaten Asahan pada tahun 2022 mencapai 1,71 triliun rupiah, yang terdiri atas belanja operasi sebesar 1,131 triliun rupiah dan belanja modal 298 miliar rupiah. Untuk transfer bantuan keuangan ke Desa dan lainnya sebesar 281,4 miliar rupiah. Dapat dilihat pada Tabel 2.4.1 - 2.4.4. Jika dibandingkan dari tahun 2022 Pendapatan Pemerintah Daerah Kabupaten Asahan mengalami kenaikan sebesar 1% sedangkan Anggaran Belanja Daerah Kabupaten Asahan mengalami kenaikan sebesar 15%.

from the Demokrat Party, 5 from the PAN, 5 people from the Persatuan Pembangunan Party, 3 from the Keadilan Sejahtera Party, 2 from the Hanura Party, while the Perindo, Kebangkitan Bangsa and Keadilan and Persatuan Indonesia each had 1 person. Of the 45 people, 10 of them were women.

2.4 Government Finance

The Income of Regional of Asahan in 2022 were Rp1,42 trillion, which is consisting of Local Government Original Receipt (PAD) which were 134,8 billion rupiahs, the Balanced Budget which were 1,49 trillion rupiahs, and the rest from other authorized sources which where 103 million rupiahs. The plan expenditure for the year 2022 were amounted to 1,71 trillion rupiahs, which consist of operating expenses 1,131 trillion rupiahs and the capital expenditure 298 billion rupiahs. Sharing expenditure to Villages and other were 281,4 billion rupiahs. Can be seen in the Table 2.4.1 - 2.4.4. When compared from Year 2022 the Income of Regional of Asahan increased of 1% while the district budget is asahan increased of 15%.

2.5 Pertanahan

Pada tahun 2022 Kementerian Agraria dan Tata Ruang/BPN Kantor Kabupaten Asahan telah menerbitkan sebanyak 5.168 sertifikat tanah dalam prosedur rutin. Dari jumlah tersebut 4.696 buah berstatus hak milik, 242 buah berstatus hak guna bangunan, 230 buah berstatus hak pakai dan 0 hak guna usaha. Kementerian Agraria dan Tata Ruang/BPN Kantor Kabupaten Asahan pada tahun 2022 tidak ada menerbitkan 3.136 sertifikat tanah berstatus hak milik dengan prosedur proyek.

2.6 Administrasi Pemerintahan

Susunan pemerintahan Kabupaten Asahan periode 2014–2021 terdiri dari bupati, wakil bupati, sekretariat daerah, sekretariat DPRD, dinas daerah, lembaga teknis daerah, kecamatan, dan kelurahan. Lembaga Teknis Daerah merupakan unsur pendukung tugas kepala daerah dalam penyusunan dan pelaksanaan kebijakan daerah yang bersifat spesifik berbentuk badan, kantor, atau rumah sakit umum daerah. Dipimpin oleh kepala badan, kepala kantor, atau kepala rumah sakit umum daerah yang diangkat oleh kepala daerah dari pegawai negeri sipil yang memenuhi syarat atas usul Sekretaris Daerah.

Dinas Daerah merupakan unsur pelaksana otonomi daerah. Dinas daerah dipimpin oleh kepala dinas yang diangkat dan diberhentikan oleh kepala daerah dari

2.5 Land Affairs

In the year 2022 Agrarian ministries and spatial planning/BPN Asahan Regency has issued land certificates as many as 5.168 in a routine procedure. From this number 4.696 pieces of property status, 242 pieces of building possession right, 230 pieces of use right and 0 pieces of business purpose right. Agrarian ministries and spatial planning/BPN Asahan Regency in 2022 did not issue 3.136 certificates of land ownership status with project procedures.

2.6 Public Administration

The composition of district administration Asahan 2014-2021 period consists of regent, vice regent, regional secretariat, the secretariat of Parliament, local agencies, regional technical agencies, districts, and villages. Regional Technical Institute is a supporting element of the task of regional heads in the preparation and implementation of regional policies that are specific entity, office, or district hospitals. Chaired by the head of the body, the head office, or the head of district general hospitals appointed by the regional head of the civil servants who qualified at the proposal of the Regional Secretary.

Regional Department is implementing the element of regional autonomy. Local agencies led by head of department who is appointed and dismissed by the regional

pegawai negeri sipil yang memenuhi syarat atas usul Sekretaris Daerah.

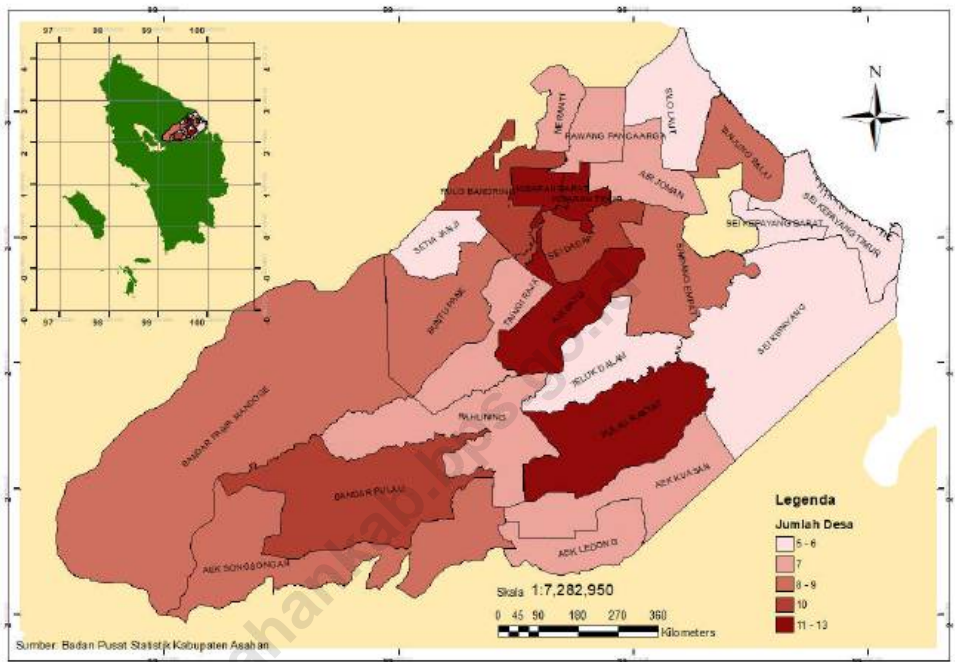
head of the civil servants who qualified at the proposal of the Regional Secretary.

Pada tahun 2022 Dinas Kependudukan dan Catatan Sipil Kabupaten Asahan telah menerbitkan sebanyak 19.626 Akta Kelahiran, jika dibandingkan dengan Tahun 2021 terjadi penurunan sebesar 7% lebih rendah dari Tahun 2021. Kecamatan yang paling banyak menerbitkan akta kelahiran yaitu Kecamatan Kisaran Timur sebesar 2.016, lalu Kecamatan Air Joman 1.611 akta. Sedangkan kecamatan paling sedikit menerbitkan akta kelahiran yaitu 278 akta dari Kecamatan Setia Janji.

In 2022 the Department of Population and Civil Asahan Regency has issued a total of 19.626 birth certificates, when compared with the year 2021 an decrease of 6 percent, lower than the year 2021. District of the most widely issued a birth certificate that is Kisaran Timur District for 2.016 then Air Joman District 1611 deed. While the district for at least a birth certificate that is issued a certificate of 278 Setia Janji District.

Gambar
Figure 2.1

Banyaknya Desa/ Kelurahan Menurut Kecamatan, 2022
Number of Village/Suburbans by District, 2022



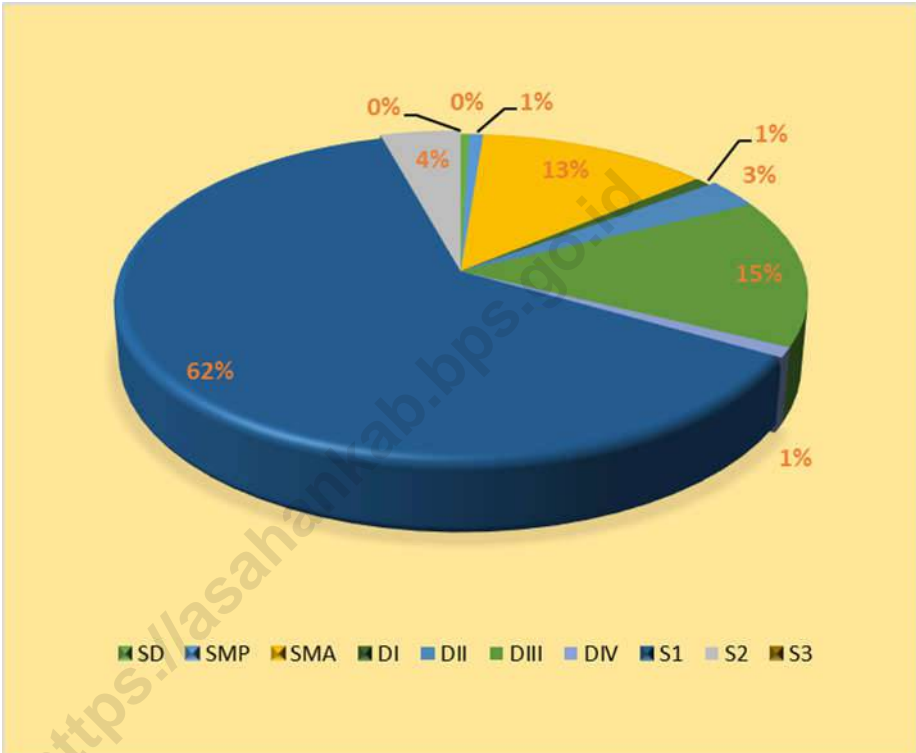
Sumber : Badan Pusat Statistik Kabupaten Asahan
Source : BPS-Statistics of Asahan Regency

Gambar 2.2 Komposisi Anggota DPRD Kabupaten Asahan Menurut Partai (persen), 2022
Figure 2.2 Member of Asahan Regency House of Parliament Member by Party (percentage), 2022



Sumber : Sekretariat DPRD Kabupaten Asahan
 Source : House of Parliament of Asahan Regency Secretary

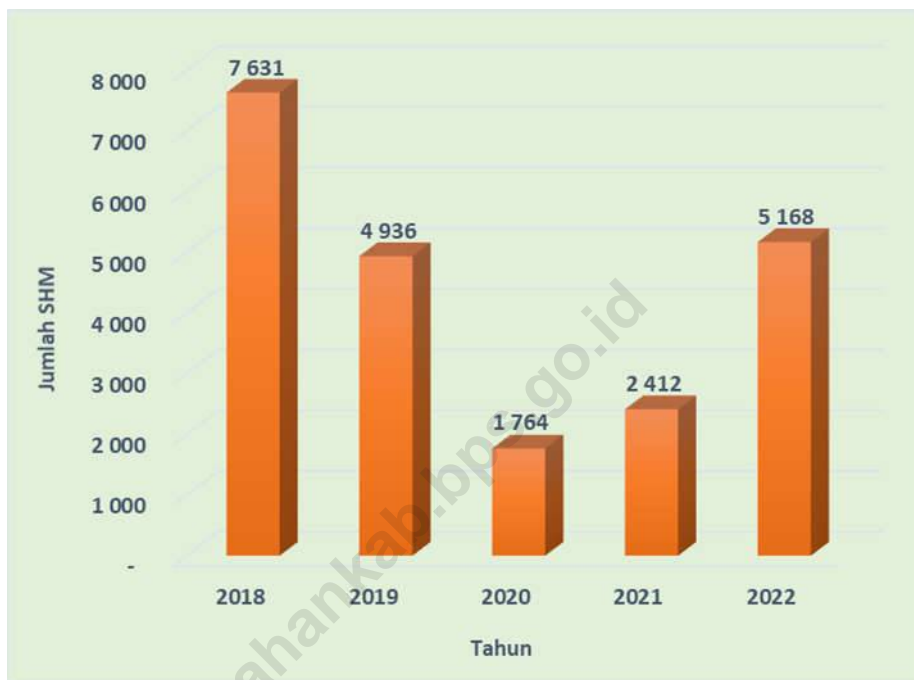
Gambar 2.3 **Persentase Pegawai Negeri Sipil Pemerintah Daerah Menurut Tingkat Pendidikan (persen), 2022**
Figure 2.3 **Percentage of Civil Servant in Regional Government by Level of Education (percentage), 2022**



Sumber : Badan Kepegawaian Daerah Kabupaten Asahan

Source : State Peopleel Administration Board Representative Office of Asahan Regency

Gambar 2.4 **Grafik Jumlah Sertifikat Hak Atas Tanah, 2018-2022**
Figure 2.4 **Number of Rights on Land Certificates, 2018-2022**



Sumber : Kementerian Agraria dan Tata Ruang/BPN Kantor Kabupaten Asahan

Source : Agrarian ministries and spatial planning/BPN-Land Board Representative Office of Asahan Regency

2.1 Wilayah Administrasi/ *Administrative Area*

Tabel 2.1.1 Jumlah Desa/ Kelurahan Menurut Kecamatan di Kabupaten Asahan, 2018-2022
Table 2.1.1 *Number Of Village by District In Asahan Regency, 2018-2022*

	Kecamatan <i>District</i>	2018	2019	2020	2021	2022
	(1)	(2)	(3)	(4)	(5)	(6)
1.	B. P. Mandoge	9	9	9	9	9
2.	Bandar Pulau	10	10	10	10	10
3.	Aek Songsongan	9	9	9	9	9
4.	Rahuning	7	7	7	7	7
5.	Pulau Rakyat	12	12	12	12	12
6.	Aek Kuasan	7	7	7	7	7
7.	Aek Ledong	7	7	7	7	7
8.	Sei Kepayang	6	6	6	6	6
9.	Sei Kepayang Barat	6	6	6	6	6
10.	Sei Kepayang Timur	5	5	5	5	5
11.	Tanjung Balai	8	8	8	8	8
12.	Simpang Empat	8	8	8	8	8
13.	Teluk Dalam	6	6	6	6	6
14.	Air Batu	12	12	12	12	12
15.	Sei Dadap	10	10	10	10	10
16.	Buntu Pane	9	9	9	9	9
17.	Tinggi Raja	7	7	7	7	7
18.	Setia Janji	5	5	5	5	5
19.	Meranti	7	7	7	7	7
20.	Pulo Bandring	10	10	10	10	10
21.	Rawang Panca Arga	7	7	7	7	7
22.	Air Joman	7	7	7	7	7
23.	Silau Laut	5	5	5	5	5
24.	Kisaran Barat	13	13	13	13	13
25.	Kisaran Timur	12	12	12	12	12
	Asahan	204	204	204	204	204

Sumber : Peraturan Kepala Badan Pusat Statistik Nomor 3 Tahun 2019 Tanggal 6 Mei 2019 tentang Perubahan Atas Peraturan Kepala Badan Pusat Statistik Nomor 90 Tahun 2018 tentang Kode dan Nama Wilayah Kerja Statistik Tahun 2018

Source : *Tahun 2018/Chief Statistician Regulation Number 3/2019, May 6 2019, as a revision of Chief Statistician Regulation Number 90 of 2018 on Code and Name of Regional Level of Data Collection.*

Tabel 2.1.2 **Jumlah Desa/ Kelurahan, Dusun atau Lingkungan Menurut Kecamatan di Kabupaten Asahan, 2022**
Table *Number Of Village, Hamlet Or The Environment by District In Asahan Regency, 2022*

	Kecamatan <i>District</i>	Desa <i>Village</i>	Kelurahan <i>Village</i>	Dusun/Lingk. <i>Hamlet</i>
	(1)	(2)	(3)	(4)
1.	B. P. Mandoge	9	-	92
2.	Bandar Pulau	10	-	60
3.	Aek Songsongan	9	-	53
4.	Rahuning	7	-	46
5.	Pulau Rakyat	12	-	75
6.	Aek Kuasan	6	1	50
7.	Aek Ledong	7	-	45
8.	Sei Kepayang	6	-	73
9.	Sei Kepayang Barat	6	-	35
10.	Sei Kepayang Timur	5	-	49
11.	Tanjung Balai	8	-	63
12.	Simpang Empat	8	-	73
13.	Teluk Dalam	6	-	35
14.	Air Batu	12	-	64
15.	Sei Dadap	10	-	59
16.	Buntu Pane	9	-	74
17.	Tinggi Raja	7	-	54
18.	Setia Janji	5	-	45
19.	Meranti	7	-	52
20.	Pulo Bandring	10	-	85
21.	Rawang Panca Arga	7	-	71
22.	Air Joman	6	1	61
23.	Silau Laut	5	-	55
24.	Kisaran Barat	-	13	74
25.	Kisaran Timur	-	12	95
	Asahan	177	27	1 538

Sumber : Dinas Pemberdayaan Masyarakat dan Desa Kabupaten Asahan
 Source : *Inhabitants and Village Development Board of Asahan Regency*

Tabel 2.1.3 Nama-Nama Kelurahan di Kabupaten Asahan, 2022
Table *List Name of Village in Asahan Regency, 2022*

Kecamatan <i>District</i>	Nama Kelurahan <i>Name of Village</i>
(1)	(2)
1. AEK KUASAN	➤ Aek Loba Pekan
2. AIR JOMAN	➤ Binjai Serbangan
3. KISARAN BARAT	➤ Sei Renggas ➤ Sendang Sari ➤ Kisaran Barat ➤ Tegal Sari ➤ Tebing Kisaran ➤ Kisaran Kota ➤ Kisaran Baru ➤ Mekar Baru ➤ Sidodadi ➤ Dadimulyo ➤ Sidomukti ➤ Bunut ➤ Bunut Barat
4. KISARAN TIMUR	➤ Sentang ➤ Kedai Ledang ➤ Kisaran Naga ➤ Teladan ➤ Kisaran Timur ➤ Selawan ➤ Mutiara ➤ Siumbut Baru ➤ Siumbut Umbut ➤ Karang Anyer ➤ Gambir Baru ➤ Lestari

Sumber : Badan Pusat Statistik Kabupaten Asahan

Source : *BPS-Statistics of Asahan Regency*

Tabel 2.1.4 **Klasifikasi Desa/Kelurahan Menurut Kecamatan, 2022**
Table 2.1.4 **Classification of Village by District, 2022**

Kecamatan <i>District</i>	Swadaya <i>Self Supporting</i>	Swakarya <i>Self Developing</i>	Swasembada <i>Self Sufficient</i>	Jumlah
(1)	(2)	(3)	(4)	(5)
1. B. P. Mandoge	-	-	9	9
2. Bandar Pulau	-	-	9	9
3. Aek Songsongan	-	-	10	10
4. Rahuning	-	-	7	7
5. Pulau Rakyat	-	-	12	12
6. Aek Kuasan	-	-	7	7
7. Aek Ledong	-	-	7	7
8. Sei Kepayang	-	-	6	6
9. Sei Kepayang Barat	-	-	6	6
10. Sei Kepayang Timur	-	-	5	5
11. Tanjung Balai	-	-	8	8
12. Simpang Empat	-	-	8	8
13. Teluk Dalam	-	1	5	6
14. Air Batu	-	-	12	12
15. Sei Dadap	-	-	10	10
16. Buntu Pane	-	-	9	9
17. Tinggi Raja	1	-	6	7
18. Setia Janji	1	1	3	5
19. Meranti	-	-	7	7
20. Pulo Bandring	-	-	10	10
21. Rawang Panca Arga	-	-	7	7
22. Air Joman	-	-	7	7
23. Silau Laut	-	-	5	5
24. Kisaran Barat	-	-	13	13
25. Kisaran Timur	-	-	12	12
Asahan	2	2	200	204

Sumber : Dinas Pemberdayaan Masyarakat dan Desa Kabupaten Asahan

Source : Inhabitants and Village Development Board of Asahan Regency

Tabel 2.1.5 Jumlah Kepala Desa/Lurah Menurut Jenis Kelamin dan Kecamatan, 2022
Table 2.1.5 *Number of Headman by Sex and District, 2022*

	Kecamatan <i>District</i>	Laki-laki <i>Male</i>	Perempuan <i>Female</i>	Jumlah <i>Total</i>
	(1)	(2)	(3)	(4)
1.	B. P. Mandoge	9	-	9
2.	Bandar Pulau	9	1	10
3.	Aek Songsongan	8	1	9
4.	Rahuning	7	-	7
5.	Pulau Rakyat	12	-	12
6.	Aek Kuasan	7	-	7
7.	Aek Ledong	7	-	7
8.	Sei Kepayang	6	-	6
9.	Sei Kepayang Barat	6	-	6
10.	Sei Kepayang Timur	5	-	5
11.	Tanjung Balai	8	-	8
12.	Simpang Empat	8	-	8
13.	Teluk Dalam	6	-	6
14.	Air Batu	12	-	12
15.	Sei Dadap	9	1	10
16.	Buntu Pane	9	-	9
17.	Tinggi Raja	6	1	7
18.	Setia Janji	5	-	5
19.	Meranti	7	-	7
20.	Pulo Bandring	10	-	10
21.	Rawang Panca Arga	7	-	7
22.	Air Joman	6	1	7
23.	Silau Laut	5	-	5
24.	Kisaran Barat	11	2	13
25.	Kisaran Timur	8	4	12
	Asahan	193	11	204

Sumber : Dinas Pemberdayaan Masyarakat dan Desa Kabupaten Asahan

Source : *Inhabitants and Village Development Board of Asahan Regency*

Tabel 2.1.6 **Jumlah Kepala Desa/Lurah, Perangkat Desa/Kelurahan dan Kepala Dusun/Lingkungan Menurut Kecamatan, 2022**
Table 2.1.6 **Number of Village Chief, Tool Village and Village Head/ Environment by District, 2022**

	Kecamatan <i>District</i>	Jumlah Kepala Desa/ Lurah	Jumlah Perangkat Desa/ Kelurahan	Jumlah Kepala Dusun/ Lingkungan
	(1)	(2)	(3)	(4)
1.	B. P. Mandoge	9	59	92
2.	Bandar Pulau	10	70	60
3.	Aek Songsongan	9	61	53
4.	Rahuning	7	49	46
5.	Pulau Rakyat	12	84	75
6.	Aek Kuasan	7	41	50
7.	Aek Ledong	7	55	45
8.	Sei Kepayang	6	45	73
9.	Sei Kepayang Barat	6	42	35
10.	Sei Kepayang Timur	5	35	49
11.	Tanjung Balai	8	54	63
12.	Simpang Empat	8	56	73
13.	Teluk Dalam	6	39	35
14.	Air Batu	12	84	64
15.	Sei Dadap	10	68	59
16.	Buntu Pane	9	63	74
17.	Tinggi Raja	7	43	54
18.	Setia Janji	5	32	45
19.	Meranti	7	46	52
20.	Pulo Bandring	10	69	85
21.	Rawang Panca Arga	7	48	71
22.	Air Joman	7	42	61
23.	Silau Laut	5	34	55
24.	Kisaran Barat	13	65	74
25.	Kisaran Timur	12	60	95
	Asahan	204	1 344	1 538

Sumber : Dinas Pemberdayaan Masyarakat dan Desa Kabupaten Asahan

Source : *Inhabitants and Village Development Board of Asahan Regency*

Tabel 2.1.7 **Kelompok Binaan PKK, 2021 - 2022**
Table *Patronage Groups Family Welfare Program, 2021 – 2022*

Kecamatan <i>District</i>	2021		2022	
	Jumlah		Jumlah	
	Jumlah PKK	Kelompok	Jumlah PKK	Kelompok
(1)	(2)	(3)	(4)	(5)
		Binaan		Binaan
1. B. P. Mandoge	9	18	9	18
2. Bandar Pulau	10	1	10	1
3. Aek Songsongan	9	3	9	3
4. Rahuning	7	1	7	1
5. Pulau Rakyat	12	1	12	1
6. Aek Kuasan	7	7	7	7
7. Aek Ledong	7	2	7	2
8. Sei Kepayang	6	6	6	6
9. Sei Kepayang Barat	6	1	6	1
10. Sei Kepayang Timur	5	-	5	-
11. Tanjung Balai	8	1	8	1
12. Simpang Empat	8	8	8	8
13. Teluk Dalam	6	-	6	-
14. Air Batu	12	12	12	12
15. Sei Dadap	10	-	10	-
16. Buntu Pane	9	-	9	-
17. Tinggi Raja	7	7	7	7
18. Setia Janji	5	-	5	-
19. Meranti	7	1	7	1
20. Pulo Bandring	10	2	10	2
21. Rawang Panca Arga	7	2	7	2
22. Air Joman	7	6	7	6
23. Silau Laut	5	1	5	1
24. Kisaran Barat	13	1	13	1
25. Kisaran Timur	12	-	12	-
Asahan	204	81	204	81

Sumber : Dinas Pemberdayaan Masyarakat dan Desa Kab. Asahan

Source : *Inhabitants and Village Development Board of Asahan Regency*

Tabel
Table 2.1.8 **Kelompok Binaan LPM di Kabupaten Asahan, 2021 - 2022**
Patronage Groups Community Development Institute in Asahan Regency, 2021 – 2022

	Kecamatan <i>District</i>	2021		2022	
		Jumlah LPM	Jumlah Kelompok Binaan	Jumlah LPM	Jumlah Kelompok Binaan
	(1)	(2)	(3)	(4)	(5)
1.	B. P. Mandoge	9	-	9	-
2.	Bandar Pulau	10	1	10	1
3.	Aek Songsongan	9	-	9	-
4.	Rahuning	7	1	7	1
5.	Pulau Rakyat	12	1	12	1
6.	Aek Kuasan	7	-	7	-
7.	Aek Ledong	7	2	7	2
8.	Sei Kepayang	6	1	6	1
9.	Sei Kepayang Barat	6	-	6	-
10.	Sei Kepayang Timur	5	-	5	-
11.	Tanjung Balai	8	-	8	-
12.	Simpang Empat	8	2	8	2
13.	Teluk Dalam	6	-	6	-
14.	Air Batu	12	-	12	-
15.	Sei Dadap	10	-	10	-
16.	Buntu Pane	9	-	9	-
17.	Tinggi Raja	7	-	7	-
18.	Setia Janji	5	-	5	-
19.	Meranti	7	-	7	-
20.	Pulo Bandring	10	2	10	2
21.	Rawang Panca Arga	7	-	7	-
22.	Air Joman	7	2	7	2
23.	Silau Laut	5	-	5	-
24.	Kisaran Barat	13	-	13	-
25.	Kisaran Timur	12	-	12	-
	Asahan	204	12	204	12

Sumber : Dinas Pemberdayaan Masyarakat dan Desa Kab. Asahan

Source : *Inhabitants and Village Development Board of Asahan Regency*

2.2 Dewan Perwakilan Rakyat Daerah

Regional House of Representative

Tabel
Table

2.2.1

Jumlah Anggota Dewan Perwakilan Rakyat Daerah
Menurut Partai Politik dan Jenis Kelamin di Kabupaten
Asahan, 2022

*Number of Regional House of Representative's Members
by Political Parties and Sex in Asahan Regency, 2022*

	Partai Politik <i>Political Party</i>	Jumlah <i>Total</i>		Total <i>Total</i>	Persentase <i>Percentage</i>
		Laki- Laki <i>Male</i>	Perem- puan <i>Female</i>		
	(1)	(2)	(3)	(4)	(5)
1.	Gerindra	7	1	8	18
2.	Golkar	7	-	7	16
3.	PDI-Perjuangan	4	3	7	16
4.	Demokrat	3	3	6	13
5.	Partai Amanat Nasional	4	1	5	11
6.	Partai Persatuan Pembangunan	4	-	4	9
7.	Partai Keadilan Sejahtera	3	-	3	7
8.	Hanura	1	1	2	4
9.	Perindo	-	1	1	2
10.	Partai Kebangkitan Bangsa	1	-	1	2
11.	Partai Keadilan dan Persatuan Indonesia	1	-	1	2
Jumlah/ Total		35	10	45	100

Sumber : Sekretariat DPRD Kabupaten Asahan

Source : *Secretariat of the Regional House of Representative Asahan Regency*

Tabel 2.2.2 **Jumlah Rapat dan Keputusan DPRD Kabupaten Asahan, 2018 – 2022**
Table 2.2.2 **Number of Meeting and Decree Parliament of Asahan Regency, 2018 – 2022**

Rapat/Keputusan Meeting/Decree	Tahun Year				
	2018	2019	2020	2021	2022
(1)	(2)	(3)	(4)	(5)	(6)
A. Rapat/Meeting					
1. Paripurna/ <i>Plenary Session</i>	39	28	33	49	40
2. Panitia Musyawarah	15	13	22	14	14
3. Panitia Anggaran/ <i>Budgeted</i>	43	53	28	25	25
4. Koordinasi Gabungan	-	-	-	-	-
5. Panitia Khusus/ <i>Special Committee</i>	30	24	25	30	30
Jumlah/Total A	97	118	108	118	109
B. Keputusan/Decree					
1. Peraturan Daerah (Perda)/	14	8	2	2	11
2. Keputusan DPRD/ <i>Parliament</i>	20	14	15	22	14
3. Pernyataan/ <i>Statement</i>	-	-	-	-	-
4. Pernyataan Pendapat/ <i>Opinion</i>	-	-	-	-	-
5. Resolusi/ <i>Resolution</i>	-	-	-	-	-
6. Kesimpulan Rapat/ <i>Meeting</i>	-	-	-	-	-
7. Keputusan Pimpinan DPRD/ <i>Chairpeople's Decree</i>	2	3	1	2	2
8. Keputusan Panitia Musyawarah <i>Committee Decree</i>	-	-	-	-	-
9. Memorandum/ <i>Memorandum</i>	-	-	-	-	-
Jumlah/Total B	36	25	18	26	27
Jumlah/Total (A + B)	133	143	126	144	136

Sumber : Sekretariat DPRD Kabupaten Asahan

Source : *Secretariat of the Regional House of Representative Asahan Regency*

Tabel 2.2.3 Jumlah Kegiatan DPRD, 2018 - 2022
Table Parliament Activity, 2018 – 2022

Jenis Sidang <i>Type of Session</i>	Tahun <i>Year</i>				
	2018	2019	2020	2021	2022
(1)	(2)	(3)	(4)	(5)	(6)
1. Istimewa/ <i>Special Session</i>	4	5	3	-	-
2. Paripurna/ <i>Plenary Session</i>	35	20	30	49	40
3. Khusus/ <i>Particular Session</i>	-	-	-	-	-
4. Rapat/ <i>Regular Meeting</i>	-	-	-	-	-
5. Panitia Anggaran/ <i>Budget Committee</i>	43	53	28	25	25
6. Panitia Khusus/ <i>Special Committee</i>	30	24	25	30	30
7. Rapat Kerja Komisi Dengar Pendapat : <i>Meeting of Hearing Commission</i>					
a. Komisi A	20	6	4	11	88
b. Komisi B	16	20	9	5	11
c. Komisi C	21	25	4	4	14
d. Komisi D	5	5	7	24	13
e. Komisi E	-	-	-	-	-
8. Rapat Rutin Komisi A, B, C, D, E <i>Routine Meeting of Commission</i>					
a. Komisi A	17	20	24	26	87
b. Komisi B	15	22	20	16	16
c. Komisi C	12	25	12	17	12
d. Komisi D	22	12	12	13	5
e. Komisi E	-	-	-	-	-
Jumlah/Total	210	237	178	220	341

Sumber : Sekretariat DPRD Kabupaten Asahan

Source : Secretariat of the Regional House of Representative Asahan Regency

2.3 Sumber Daya Manusia/*Human Resources*

Tabel
Table

2.3.1

Jumlah Pegawai Negeri Sipil Pemerintah Daerah Menurut Jabatan dan Jenis Kelamin di Kabupaten Asahan, 2022
Number of Civil Servant in Regional Government by Position and Sex in Asahan Regency, 2022

	Jabatan <i>Position</i>	Jenis Kelamin <i>Sex</i>		Jumlah <i>Total</i>
		Pria <i>Male</i>	Wanita <i>Female</i>	
	(1)	(2)	(3)	(4)
1.	Fungsional Tertentu/ <i>Spesific Functional</i>	812	2 896	3 708
2.	Fungsional Umum/Staf/ <i>General Functional</i>	581	775	1 356
3.	Struktural/ <i>Structural</i>	378	256	634
4.	PPPK	142	397	539
Jumlah/ <i>Total</i>		1 913	4 324	6 237

Sumber : Badan Kepegawaian dan Pengembangan Sumber Daya Manusia Kabupaten Asahan
Source : State Peopleel Administration Board Representative Office of Asahan Regency

Tabel
Table**2.3.2**

Jumlah Pegawai Negeri Sipil Pemerintah Daerah Menurut Tingkat Pendidikan dan Jenis Kelamin di Kabupaten Asahan, 2022
Number of Civil Servant in Regional Government by Education Level and Sex in Asahan Regency, 2022

	Pendidikan <i>Education</i>	Jenis Kelamin <i>Sex</i>		Jumlah <i>Total</i>
		Pria <i>Male</i>	Wanita <i>Female</i>	
	(1)	(2)	(3)	(4)
1.	Sampai dengan SD/ <i>Up to Primary School</i>	25	5	30
2.	SLTP/Sederajat/ <i>Vocational Junior High School</i>	41	6	47
3.	SMA/Sederajat/ <i>Vocational Senior High School</i>	363	429	792
4.	Diploma I/ Akta I/ <i>Diploma I/ Akta I</i>	-	55	55
5.	Diploma II/ Akta II/ <i>Diploma II/ Akta II</i>	50	132	182
6.	Diploma III/ Akta III/ <i>Diploma III/ Akta III</i>	135	775	910
7.	Tingkat Sarjana/ Diploma IV/ <i>University Graduates/ Diploma IV</i>	1123	2831	3954
8.	Pasca Sarjana/ <i>University Graduates</i>	176	91	267
Jumlah/ Total		1913	4324	6237

Sumber : Badan Kepegawaian dan Pengembangan Sumber Daya Manusia Kabupaten Asahan
Source : *State Peopleel Administration Board Representative Office of Asahan Regency*

Tabel
Table

2.3.3

Jumlah Pegawai Negeri Sipil Pemerintah Daerah Menurut Tingkat Kepangkatan dan Jenis Kelamin di Kabupaten Asahan, 2022

Number of Civil Servant in Regional Government by Rank Level and Sex in Asahan Regency, 2022

Tingkat Kepangkatan <i>Rank Level</i>	Jenis Kelamin		Jumlah <i>Total</i>
	<i>Sex</i>		
	<i>Pria</i> <i>Male</i>	<i>Wanita</i> <i>Female</i>	
(1)	(2)	(3)	(4)
1. I/A (Juru Muda)	1	-	1
2. I/B (Juru Muda Tingkat I)	1	1	2
3. I/C (Juru)	4	1	5
4. I/D (Juru Tingkat I)	22	4	26
5. II/A (Pengatur Muda)	36	23	59
6. II/B (Pengatur Muda Tingkat I)	50	24	74
7. II/C (Pengatur)	107	165	272
8. II/D (Pengatur Tingkat I)	111	335	446
9. III/A (Penata Muda)	348	904	1252
10. III/B (Penata Muda Tingkat I)	158	389	547
11. III/C (Penata)	261	642	903
12. III/D (Penata Tingkat I)	357	805	1162
13. IV/A (Pembina)	239	519	758
14. IV/B (Pembina Tingkat I)	180	497	677
15. IV/C (Pembina Utama Muda)	35	13	48
16. IV/D (Pembina Utama Madya)	2	2	4
17. IV/E (Pembina Utama)	1	-	1
Jumlah/ Total	1913	4324	6237

Sumber : Badan Kepegawaian dan Pengembangan Sumber Daya Manusia Kabupaten Asahan

Source : State Peopleel Administration Board Representative Office of Asahan Regency

Tabel Table	2.3.4	Banyaknya Pegawai Negeri Sipil (PNS) Menurut Dinas/Instans Pemerintah dan Golongan di Kabupaten Asahan (orang), 2022 Number of Civil Servants (PNS) by Department/Government Agencies and Groups in Asahan Regency (people), 2022										
		Dinas/Instansi Pemerintah Department/ Government Agencies	Golongan Rank									
			I					II				
			A	B	C	D	Jlh	A	B	C	D	Jlh
(1)	(2)	(3)	(4)	(5)	(6)	(7)	(8)	(9)	(10)	(11)		
1.	Sekretariat Daerah	0	0	0	4	4	2	1	3	13	19	
2.	Sekretariat DPRD	0	0	1	0	1	0	4	1	9	14	
3.	Dinas	0	0	0	0	0	0	0	3	2	5	
4.	Badan	1	2	4	14	21	47	52	214	341	654	
5.	RSUD	0	0	0	1	1	3	3	4	22	32	
6.	Kecamatan	0	0	0	4	4	5	11	38	37	91	
7.	Kelurahan	0	0	0	3	3	2	3	9	22	36	
Jumlah/Total		1	2	5	26	34	59	74	272	446	851	

Lanjutan Tabel/ Continued Table 2.3.4

Dinas/Instansi Pemerintah Department/ Government Agencies	Golongan/ Rank											Jumlah Total
	III					IV						
	A	B	C	D	Jlh	A	B	C	D	E	Jlh	
	(1)	(2)	(3)	(4)	(5)	(6)	(7)	(8)	(9)	(10)	(11)	
1. Sekretariat Daerah	12	13	17	15	57	4	7	6	1	0	18	98
2. Sekretariat DPRD	4	5	10	4	23	2	1	1	0	0	4	42
3. Dinas	4	5	15	14	38	15	3	1	0	0	19	62
4. Badan	1 140	447	719	947	3 253	696	650	32	3	1	1 382	5 310
5. RSUD	27	19	43	73	162	18	6	7	0	0	31	226
6. Kecamatan	55	57	95	102	309	20	9	0	0	0	29	433
7. Kelurahan	10	1	4	7	22	3	1	1	0	0	5	66
Jumlah/Total	1 252	547	903	1 162	3 864	758	677	48	4	1	1 488	6 237

Sumber : Badan Kepegawaian dan Pengembangan Sumber Daya Manusia Kabupaten Asahan

Source : State Peopleel Administration Board Representative Office of Asahan Regency

Tabel 2.3.5 Jumlah Pegawai Negeri Sipil Pemerintah Daerah Menurut Tingkat Pendidikan di Kabupaten Asahan (orang), 2022
Table 2.3.5 Number of Civil Servant in Regional Government by Level of Education in Asahan Regency (people), 2022

	Dinas/Instansi Pemerintah Department/ Government Agencies	Tingkat Pendidikan/ Level of Education										Jumlah Total
		SD	SMP	SMA	D1	D2	D3	DIV	S1	S2	S3	
	(1)	(2)	(3)	(4)	(5)	(6)	(7)	(8)	(9)	(10)	(11)	(12)
1.	Sekretariat Daerah	4	-	23	-	-	4	7	44	16	-	98
2.	Sekretariat DPRD	1	-	18	-	-	-	-	23	-	-	42
3.	Dinas	-	-	7	-	-	2	-	41	12	-	62
4.	Badan	21	31	531	55	179	848	45	3 409	191	-	5 310
5.	RSUD	1	1	54	-	-	10	3	131	26	-	226
6.	Kecamatan	1	8	123	-	3	45	5	230	18	-	433
7.	Kelurahan	2	7	36	-	-	2	1	14	4	-	66
Jumlah/ Total		30	47	792	55	182	911	61	3 892	267	-	6 237

Sumber : Badan Kepegawaian dan Pengembangan Sumber Daya Manusia Kabupaten Asahan

Source : State Peopleel Administration Board Representative Office of Asahan Regency

Tabel 2.3.6 **Jumlah Pegawai Negeri Sipil Pemerintah Daerah Menurut Jenis Kelamin di Kabupaten Asahan (orang), 2022**
Table 2.3.6 **Number of Civil Servant in Regional Government by Sex in Asahan Regency (people), 2022**

	Dinas/Instansi Pemerintah <i>Department/Government Agencies</i>	Jenis Kelamin <i>Sex</i>		Jumlah <i>Total</i>
		Pria <i>Male</i>	Wanita <i>Female</i>	
	(1)	(2)	(3)	(4)
1.	Sekretariat Daerah	67	31	98
2.	Sekretariat DPRD	22	20	42
3.	Inspektorat	37	25	62
4.	Dinas	1378	3932	5310
5.	Badan	129	97	226
6.	Kecamatan	221	212	433
7.	Satuan Polisi Pamong Praja	59	7	66
Jumlah/ Total		1913	4324	6237

Sumber : Badan Kepegawaian dan Pengembangan Sumber Daya Manusia Kabupaten Asahan
 Source : State Peopleel Administration Board Representative Office of Asahan Regency

Tabel 2.3.7 **Jumlah PNS Instansi Vertikal di Kabupaten Asahan, 2018 - 2022**
Table 2.3.7 **The Number Of Civil Servants Vertical Institutions in Asahan Regency, 2018 -2022**

Instansi Vertikal <i>Vertical Institutions</i>	Tahun <i>Year</i>				
	2018	2019	2020	2021	2022
(1)	(2)	(3)	(4)	(5)	(6)
1. BPS Asahan	31	33	31	29	31
2. BPN Asahan	30	34	34	34	38
3. Kementerian Agama Asahan	383	327	321	310	301
4. KPP Pratama Kisaran	81	92	110	108	102
6. KPKNL Kisaran	22	24	26	23	24
7. Pengadilan Agama Kisaran	18	19	17	20	25
9. Pengadilan Negeri Kisaran	29	33	32	30	33
10. Kejaksaan Negeri Asahan	27	29	25	35	40
11. Polres Asahan	720	721	670	697	683
12. KPU Kabupaten Asahan	4	5	5	7	10
Jumlah/ Total	1 345	1 317	1 271	1 293	1 287

Sumber : Kantor KPPN Tanjung Balai

Source : Tanjung Balai KPPN Office

2.4 Keuangan Pemerintah/ Government Finance

Tabel 2.4.1 **Realisasi Pendapatan Pemerintah Daerah Kabupaten Asahan Tahun Anggaran (rp), 2022**
Table 2.4.1 **Realization of Second Stage Region Government Receipt of Asahan Regency (rp), 2022**

	Jenis Pendapatan <i>Type of Receipt</i>	Jumlah <i>Total</i>
	(1)	(2)
1.	Pendapatan Asli Daerah <i>Government Genuine Receipt</i>	157 499 662 625,69
1.1	Pendapatan Pajak Daerah / <i>Regional Tax</i>	81 872 505 946,63
	1. Pajak Hotel / <i>Hotel Tax</i>	412 175 512,00
	2. Pajak Restoran / <i>Restaurant Tax</i>	3 555 621 436,00
	3. Pajak Hiburan / <i>Entertainment Tax</i>	1 805 776 092,00
	4. Pajak Reklame / <i>Advertisement Tax</i>	1 584 176 668,00
	5. Pajak Penerangan Jalan / <i>Street Illumination Tax</i>	35 065 256 511,00
	6. Pajak Mineral Bukan Logam dan Batuan	3 245 404 870,43
	7. Pajak Parkir	336 375 155,00
	8. Pajak Air Bawah Tanah	4 444 158 445,20
	9. Pajak BPHTB	16 823 501 298,00
	10. Pajak bumi dan bangunan Pedesaan dan Perkotaan	14 600 059 959,00
1.2	Hasil Retribusi Daerah / <i>Retribution</i>	6 639 134 682,00
	1. Ret. Pelayanan Kesehatan / <i>Medical Service</i>	667 049 834,00
	2. Ret. Pelayanan Persampahan/Kebersihan	931 735 000,00
	3. Ret. Pelayanan Parkir di Tepi Jalan Umum / <i>Parking Service</i>	1 019 560 000,00
	4. Ret. Pelayanan Pasar / <i>Market Service</i>	596 505 000,00
	5. Ret. Pengujian Kendaraan bermotor	509 975 000,00
	6. Ret. Pemeriksaan Alat Pemadam Kebakaran / <i>Fire Extinguisher Inspection</i>	11 459 050,00
	7. Ret. Pemakaian Kekayaan Daerah	1 553 648 000,00
	8. Ret. Pelayanan Tempat Khusus Parkir	96 230 000,00
	9. Ret. Penyediaan dan atau Penyedotan Kaskus	15 750 000,00
	10. Ret. Pelayanan Tera/Tera Ulang	125 566 200,00
	11. Ret. Rumah Potong hewan	56 010 000,00
	12. Ret. Tempat Rekreasi dan Olahraga	17 324 000,00
	13. Ret. Penjualan Produksi Usaha Daerah	150 400 000,00
	14. Ret. Izin Mendirikan Bangunan	887 922 598,00

Lanjutan Tabel/*Continued Table 2.4.1*

Jenis Pendapatan		Jumlah
Type of Receipt		Total
(1)		(2)
1.3	Hasil Pengelolaan Kekayaan Daerah yang Dipisahkan	9 082 918 701,00
	1. Bagian Laba Atas Penyertaan Modal pada Perusahaan Milik Daerah/BUMD	9 082 918 701,00
1.4	Pendapatan Asli Daerah Lain-lain yang Sah / Other Receipt	59 905 103 296,06
	1. Hasil Penjualan Aset daerah yang Tidak Dipisahkan	1 071 068 033,00
	2. Penerimaan Jasa Giro	2 608 717 367,00
	3. Hasil Pengelolaan Dana Bergulir	35 089 083,71
	4. Pendapatan dari Denda Keterlambatan & Kelebihan Pembayaran	3 208 270 487,35
	5. Pendapatan dari BLUD	52 981 958 325,00
2	PENDAPATAN TRANSFER	1 496 386 425 430,00
2.1	Pendapatan Transfer Pemerintah Pusat	1 376 184 299 555,00
	1. Dana Transfer Umum-Dana Bagi Hasil (DBH)	97 673 935 668,00
	2. Dana Transfer Umum-Dana Alokasi Umum (DAU)	812 852 361 888,00
	3. Dana Transfer Khusus -Dana Alokasi Khusus (DAK) Fisik	93 953 012 258,00
	4. Dana Transfer Khusus-Dana Alokasi Khusus (DAK) Non Fisik	220 241 096 941,00
	5. Dana Insentif Daerah (DID)	-
	6. Dana Desa	151 463 892 800,00
2.2	Pendapatan Transfer Antar Daerah	120 202 125 875,00
	1. Pendapatan Bagi Hasil	96 117 175 203,00
	2. Bantuan Keuangan Khusus dari Pemerintah Provinsi	24 084 950 672,00
3	LAIN-LAIN PENDAPATAN DAERAH YANG SAH	21 621 829 110,00
3.1	Pendapatan Hibah dari Pemerintah	842 032 010,00
	1. Hibah dari Pemerintah Pusat	842 032 010,00
3.2	Lain-lain Pendapatan Sesuai dengan Ketentuan Peraturan Perundang-Undangan	20 779 797 100,00
	1. Pendapatan Dana Kapitasi JKN pada FKTP	20 779 797 100,00
Jumlah Pendapatan		1 675 507 917 165,69

Sumber : Badan Keuangan dan Aset Daerah Kabupaten Asahan

Source : *Finance Manager and Asset Service of Asahan Regency*

Tabel 2.4.2 **Realisasi Belanja Pemerintah Kabupaten Asahan (rp), 2022**
Table 2.4.2 **Realization of Expense of Autonomous Government of Asahan Regency (rp), 2022**

Kode Rekening	Uraian Description	Jumlah Total
(1)	(2)	(3)
2	BELANJA	1 711 068 913 854,51
2.1	BELANJA OPERASI	1 131 412 533 251,57
2.1.1	Belanja Pegawai	650 906 501 302,00
2.1.2	Belanja Barang dan Jasa	439 323 284 416,57
2.1.3	Belanja Subsidi	-
2.1.4	Belanja Hibah	37 731 472 533,00
2.1.5	Biaya Bantuan Sosial	3 451 275 000,00
2.2	BELANJA MODAL	298 253 409 596,94
2.2.1	Belanja Modal Tanah	-
2.2.2	Belanja Modal Peralatan dan Mesin	59 375 145 381,49
2.2.3	Belanja Modal Gedung dan Bangunan	44 012 866 409,78
2.2.4	Belanja Modal Jalan, Irigasi dan Jaringan	171 758 910 167,67
2.2.5	Belanja Modal Aset Tetap Lainnya	23 106 487 638,00
2.2	BELANJA TAK TERDUGA	-
2.2.1	Belanja Tak Terduga	-
3	BELANJA TRANSFER	281 402 971 006,00
3.1	TRANSFER BAGI HASIL PENDAPATAN	10 032 035 537,00
3.1.1	Belanja Bagi Hasil Pajak Daerah Kepada Pemerintah Kabupaten/Kota dan Desa	10 032 035 537,00
3.2	TRANSFER BANTUAN KEUANGAN	271 370 935 469,00
3.1.1	Transfer Bantuan Keuangan ke Desa	271 370 935 469,00

Sumber : Badan Keuangan dan Aset Daerah Kabupaten Asahan
 Source : Finance Manager and Asset Service of Asahan Regency

Tabel 2.4.3 **Realisasi Penerimaan Daerah Menurut Jenis Penerimaan di Kabupaten Asahan (rp), 2021 - 2022**
Table 2.4.3 **Realization of Receipt and Expense Second Stage Region Government of Asahan Regency (rp), 2021 - 2022**

Tahun Anggaran <i>Fiscal Year</i>	2021	2022
(1)	(2)	(3)
1. Pendapatan Asli Daerah	134 859 351 422,52	157 499 662 625,69
a. Pajak Daerah	69 628 893 550,00	81 872 505 946,63
b. Retribusi Daerah	6 053 178 137,00	6 639 134 682,00
c. Hasil Pengelolaan Kekayaan Daerah yg Dipisahkan	7 923 063 974,00	9 082 918 701,00
d. Lain-lain PAD yang Sah	51 254 215 761,52	59 905 103 296,06
2. Pendapatan Transfer	1 406 038 426 229,00	1 496 386 425 430,00
a. Pendapatan Transfer Pemerintah Pusat	1 302 958 300 434,00	1 376 184 299 555,00
b. Pendapatan Transfer Antar Daerah	103 080 125 795,00	120 202 125 875,00
3. Pendapatan lain-lain yang sah	103 832 584 000,00	21 621 829 110,00
a. Pendapatan Hibah	3 626 471 470,00	842 032 010,00
b. Lain-lain Pendapatan Sesuai dengan Ketentuan Peraturan Perundang-Undangan	100 206 112 530,00	20 779 797 100,00
Jumlah Pendapatan	1 644 730 361 651,52	1 675 507 917 165,69

Sumber : Badan Keuangan dan Aset Daerah Kabupaten Asahan

Source : *Finance Manager and Asset Service of Asahan Regency*

Tabel 2.4.4 **Realisasi Pembiayaan Pemerintah Kabupaten Asahan (rp), 2022**
Table 2.4.4 **Realization of Financing of Autonomous Government of Asahan Regency (rp), 2022**

	Uraian Description	Jumlah Total
	(1)	(2)
1	Penerimaan Daerah	91 422 239 455,39
1.1	Sisa Lebih Perhitungan Anggaran Tahun Lalu	91 390 001 527,39
1.2	Transfer dari Dana Cadangan	-
1.3	Penerimaan Pinjaman dan Obligasi	-
1.4	Hasil Penjualan Aset Daerah yang Dipisahkan	-
1.5	Penerimaan Kembali Pemberian Pinjaman Daerah	-
1.6	Penerimaan Kembali Investasi Dana Bergulir	32 237 928,00
2	Pengeluaran Daerah	-
2.1	Pemberian Pinjaman Daerah	-
2.2	Penyertaan Modal	-
	Sisa Lebih Perhitungan Anggaran Tahun Berjalan	55 861 242 766,57

Sumber : Badan Keuangan dan Aset Daerah Kabupaten Asahan
 Source : Finance Manager and Asset Service of Asahan Regency

Tabel 2.4.5 Jumlah Luas Tanah dan Wajib Pajak Bumi dan Bangunan Sektor Pedesaan/Perkotaan (PBB-P2) Menurut Kecamatan (rp), 2022
Number of Area and Land and Building Tax Payers by District (rp), 2022

Kecamatan <i>District</i>		Luas Tanah <i>Area</i> (m ²)	Wajib PBB <i>Tax Payer</i> (jiwa/people)
(1)		(2)	(3)
1.	B. P. Mandoge	90 094 512	9 525
2.	Bandar Pulau	76 256 123	6 616
3.	Aek Songsongan	36 390 455	5 699
4.	Rahuning	22 273 548	4 854
5.	Pulau Rakyat	43 331 444	9 136
6.	Aek Kuasan	44 300 512	7 810
7.	Aek Ledong	18 572 714	6 160
8.	Sei Kepayang	89 442 643	5 855
9.	Sei Kepayang Barat	11 325 222	2 042
10.	Sei Kepayang Timur	32 569 283	2 533
11.	Tanjung Balai	30 564 773	4 552
12.	Simpang Empat	61 983 807	12 380
13.	Teluk Dalam	41 857 588	6 142
14.	Air Batu	38 334 982	12 751
15.	Sei Dadap	25 013 411	10 831
16.	Buntu Pane	27 829 186	7 019
17.	Tinggi Raja	39 823 551	7 926
18.	Setia Janji	16 199 688	5 073
19.	Meranti	19 033 558	8 276
20.	Pulo Bandring	15 068 859	8 769
21.	Rawang Panca Arga	35 722 798	9 177
22.	Air Joman	35 258 314	12 357
23.	Silau Laut	55 359 177	9 883
24.	Kisaran Barat	7 819 911	15 172
25.	Kisaran Timur	12 258 242	24 206
Asahan		926 684 301	214 744

Sumber : Badan Pendapatan Daerah Kabupaten Asahan

Source : *Receipt Board of Asahan Regency*

Tabel 2.4.6 Jumlah Target, Selisih Pajak Bumi dan Bangunan Sektor Perdesaan/Perkotaan (PBB-P2) Menurut Kecamatan (rp), 2022
Table Amount of Tax Assessment, Arrears and Potency from Land and Building Tax by District (rp), 2022

Kecamatan <i>District</i>	Target <i>Tax Assessment</i>	Realisasi <i>Realization</i>	Selisih <i>Difference</i>
(1)	(2)	(3)	(4)
1. B. P. Mandoge	595 475 621	637 043 607	41 567 986
2. Bandar Pulau	276 428 671	283 582 753	7 154 082
3. Aek Songsongan	1 395 470 997	1 402 123 961	6 652 964
4. Rahuning	270 963 801	279 927 146	8 963 345
5. Pulau Rakyat	427 194 611	446 941 769	19 747 158
6. Aek Kuasan	493 805 853	505 103 452	11 297 599
7. Aek Ledong	246 989 310	263 788 530	16 799 220
8. Sei Kepayang	170 452 939	180 398 133	9 945 194
9. Sei Kepayang Barat	48 767 433	49 827 502	1 060 069
10. Sei Kepayang Timur	57 652 947	57 711 228	58 281
11. Tanjung Balai	171 514 440	178 139 024	6 624 584
12. Simpang Empat	622 640 363	634 292 118	11 651 755
13. Teluk Dalam	365 451 387	377 770 541	12 319 154
14. Air Batu	994 719 714	1 035 707 690	40 987 976
15. Sei Dadap	336 873 934	371 695 643	34 821 709
16. Buntu Pane	339 820 613	344 000 965	4 180 352
17. Tinggi Raja	244 351 069	256 281 919	11 930 850
18. Setia Janji	178 844 520	184 640 034	5 795 514
19. Meranti	270 148 062	277 565 792	7 417 730
20. Pulo Bandring	269 302 324	277 802 633	8 500 309
21. Rawang Panca Arga	230 685 602	236 046 112	5 360 510
22. Air Joman	458 242 617	466 715 357	8 472 740
23. Silau Laut	324 421 387	333 593 822	9 172 435
24. Kisaran Barat	3 285 405 923	3 073 259 221	(212 146 702)
25. Kisaran Timur	2 724 375 862	2 446 101 007	(278 274 855)
Asahan	14 800 000 000	14 600 059 959	(199 940 041)

Sumber : Badan Pendapatan Daerah Kabupaten Asahan
 Source : *Receipt Board of Asahan Regency*

2.5 Pertanahan/ *Land Affairs*

Tabel 2.5.1 **Banyaknya Sertifikat Tanah yang Dikeluarkan Menurut Jenis Hak Atas Tanah, 2018 - 2022**
Table 2.5.1 **Number of Land Certificates Issued by Type of Land, 2018 – 2022**

Hak Atas Tanah	Tahun Year				
	2018	2019	2020	2021	2022
(1)	(2)	(3)	(4)	(5)	(6)
1. Hak Milik	7 228	4 855	1 511	2 222	4 696
2. Hak Guna Bangunan	385	62	232	13	242
3. Hak Guna Usaha	18	6	-	24	-
4. Hak Pakai	-	13	21	153	230
Jumlah/Total	7 631	4 936	1 764	2 412	5 168

Sumber : Kementerian Agraria dan Tata Ruang/Badan Pertanahan Nasional Kabupaten Asahan
 Source : BPN-Land Board Representative Office of Asahan Regency

Tabel
Table**2.5.2****Status Pemilikan Tanah Dirinci Menurut Hak di Tiap Kecamatan, 2022**
Land Possession by Type of Rights and District, 2022

Kecamatan District		Hak Milik Posse ssion Right	Hak Guna Bangunan Building Purpose Ribht	Hak Pakai Use Right	Hak Penge- lolaan Operating Right	Hak Guna Usaha Business purpose Right
(1)		(2)	(3)	(4)	(5)	(6)
1.	B. P. Mandoge	315	-	3	-	-
2.	Bandar Pulau	278	1	1	-	-
3.	Aek Songsongan	171	1	19	-	-
4.	Rahuning	25	-	8	-	-
5.	Pulau Rakyat	89	-	37	-	-
6.	Aek Kuasan	263	11	10	-	-
7.	Aek Ledong	515	10	8	-	-
8.	Sei Kepadang	44	1	-	-	-
9.	Sei Kepadang Barat	8	-	1	-	-
10.	Sei Kepadang Timur	89	-	-	-	-
11.	Tanjung Balai	161	-	-	-	-
12.	Simpang Empat	203	1	14	-	-
13.	Teluk Dalam	43	1	17	-	-
14.	Air Batu	104	-	23	-	-
15.	Sei Dadap	68	3	9	-	-
16.	Buntu Pane	147	-	4	-	-
17.	Tinggi Raja	104	45	1	-	-
18.	Setia Janji	7	-	-	-	-
19.	Meranti	346	14	1	-	-
20.	Pulo Bandring	274	-	5	-	-
21.	Rawang Panca Arga	14	15	2	-	-
22.	Air Joman	222	1	14	-	-
23.	Silau Laut	35	-	1	-	-
24.	Kisaran Barat	675	50	13	-	-
25.	Kisaran Timur	495	88	39	-	-
Asahan		4695	242	230	-	-

Sumber : Kementerian Agraria dan Tata Ruang/Badan Pertanahan Nasional Kabupaten Asahan
 Source : BPN-Land Board Representative Office of Asahan Regency

Tabel 2.5.3 Jumlah Sertifikat Hak Atas Tanah, 2018 - 2022
Table Number of Rights on Land Certificate, 2018 - 2022

	Kecamatan <i>District</i>	Tahun <i>Year</i>				
		2018	2019	2020	2021	2022
	(1)	(2)	(3)	(4)	(5)	(6)
1.	B. P. Mandoge	445	729	64	77	318
2.	Bandar Pulau	254	24	26	22	280
3.	Aek Songsongan	17	14	21	6	191
4.	Rahuning	256	129	59	25	34
5.	Pulau Rakyat	368	20	23	21	126
6.	Aek Kuasan	81	13	15	28	285
7.	Aek Ledong	175	321	229	9	533
8.	Sei Kepayang	210	191	4	30	45
9.	Sei Kepayang Barat	1	3	3	35	9
10.	Sei Kepayang Timur	-	-	2	-	89
11.	Tanjung Balai	217	13	41	27	162
12.	Simpang Empat	1 091	103	21	35	218
13.	Teluk Dalam	6	123	15	10	61
14.	Air Batu	170	67	65	117	129
15.	Sei Dadap	82	80	39	29	80
16.	Buntu Pane	796	269	22	23	151
17.	Tinggi Raja	3	7	5	23	151
18.	Setia Janji	7	8	5	7	7
19.	Meranti	81	352	29	1 455	361
20.	Pulo Bandring	314	617	45	31	279
21.	Rawang Panca Arga	12	36	13	11	31
22.	Air Joman	219	256	158	39	237
23.	Silau Laut	396	26	13	11	36
24.	Kisaran Barat	235	350	376	120	739
25.	Kisaran Timur	1 792	1185	476	221	624
	Asahan	7 228	4 936	1 769	2 412	5 176

Sumber : Kementerian Agraria dan Tata Ruang/Badan Pertanahan Nasional Kabupaten Asahan
 Source : BPN-Land Board Representative Office of Asahan Regency

Tabel 2.5.4 Jumlah Sertifikat yang Diterbitkan Menurut Jenis Hak, 2022
Table 2.5.4 Number of Published Certificates by Type of Right, 2022

Bulan Month	Jenis Pemilikan Possession Type		
	Hak Milik Possession Right	Hak Guna Usaha Business Purpose	Hak Pakai Use Right
(1)	(2)	(3)	(4)
Januari/January	117	3	4
Pebruari/February	85	45	-
Maret/March	126	-	-
April/April	72	2	37
Mei/May	147	1	27
Juni/June	242	22	-
Juli/July	163	49	-
Agustus/August	285	3	-
September/September	303	-	92
Oktober/October	372	111	25
Nopember/November	494	1	3
Desember/December	2 290	5	42
Jumlah/Total	4 696	242	230

Sumber : Kementerian Agraria dan Tata Ruang/Badan Pertanahan Nasional Kabupaten Asahan
 Source : BPN-Land Board Representative Office of Asahan Regency

Tabel
Table 2.5.5

**Jumlah Pencatatan Peralihan Hak dan Penerbitan Hak
Tanggung Menurut Jenis Hak dan Luas Tanah (Ha), 2022**
**Number of Registration Transfer Right and Burden Right
Published by Type of Right and Certificated Land Area, 2022**

Bulan Month	Peralihan Hak Transfer Right				
	Hak Milik Possession Right		Hak Guna Usaha Business Purpose	Hak Guna Bangunan	
	Jumlah Total	Luas Large		Jumlah Total	Luas Large
(1)	(2)	(3)	(4)	(5)	(6)
Januari/January	139	381 336	-	7	813
Pebruari/February	127	388 153	-	13	642
Maret/March	147	195 503	-	11	981
April/April	171	440 494	-	13	1 056
Mei/May	92	231 629	-	4	342
Juni/June	207	896 225	-	19	8 612
Juli/July	178	334 322	-	6	495
Agustus/August	191	299 213	-	8	680
September/September	187	490 499	-	13	2 362
Oktober/October	186	360 235	-	11	2 207
Nopember/November	229	359 181	-	19	31 267
Desember/December	218	257 094	-	27	2 070
Jumlah/Total	2 072	4 633 884	-	151	51 527

Lanjutan Tabel/*Continued Table 2.5.5*

Bulan <i>Month</i>	Hak Tanggungan <i>Burden Right</i>			
	Hak Milik <i>Possession Right</i>		Hak Guna Usaha <i>Bussines Purpose</i>	Hak Guna Bangunan <i>Use Right</i>
	Jumlah	Luas		
(1)	(6)	(7)	(8)	(9)
Januari/ <i>January</i>	153	-	-	-
Pebruari/ <i>February</i>	98	-	-	-
Maret/ <i>March</i>	128	-	-	-
April/ <i>April</i>	95	-	-	-
Mei/ <i>May</i>	49	-	-	-
Juni/ <i>June</i>	85	-	-	-
Juli/ <i>July</i>	147	-	-	-
Agustus/ <i>August</i>	178	-	-	-
September/ <i>September</i>	164	-	-	-
Oktober/ <i>October</i>	132	-	-	-
Nopember/ <i>November</i>	142	-	-	-
Desember/ <i>December</i>	146	-	-	-
Jumlah/<i>Total</i>	1 517	-	-	-

Sumber : Kementerian Agraria dan Tata Ruang/Badan Pertanahan Nasional Kabupaten Asahan
 Source : BPN-Land Board Representative Office of Asahan Regency

Tabel 2.5.6 **Jumlah Sertifikat Tanah yang Diterbitkan, 2022**
Table **Number of Published Land Certificates, 2022**

Status Pemilikan Tanah <i>Land Possession Status</i>	Rutin <i>Routine</i>	Proyek <i>Project</i>
(1)	(2)	(3)
Hak Milik <i>Possession Right</i>	1 560	3 136
Hak Guna Bangunan <i>Building Possession Right</i>	242	-
Hak Pakai <i>Use Right</i>	230	-
Hak Peralihan/Pemisahan <i>Transfer/separation Right</i>	-	-
Hak Guna Usaha <i>Business Purpose right</i>	-	-
Jumlah/Total	2 032	3 136

Sumber : Kementerian Agraria dan Tata Ruang/Badan Pertanahan Nasional
Kabupaten Asahan

Source : BPN-Land Board Representative Office of Asahan Regency

Keterangan/Note : Proyek adalah prona dan redistribusi tanah.

Tabel
Table

2.5.7

**Jumlah Penggunaan Hak-Hak atas Tanah yang Diselesaikan
Melalui Proyek di Kabupaten Asahan, 2022**
Number of Land Right Using Finished by Project, 2022

Uraian/Kecamatan Discription/District	Desa/Kelurahan Village	Target Target	Jumlah Persil Number of Persils	Persentase Percentage (%)
(1)	(2)	(3)	(4)	(5)
Kisaran Barat	Sidomukti	91	91	100
	Bunut Barat	177	177	100
	Sidodadi	207	207	100
Pulo Bandring	Tanah Rakyat	227	227	100
Meranti	Meranti	280	280	100
Air Joman	Subur	101	101	100
Kisaran Timur	Karang Anyer	60	60	100
Jumlah/Total		1 143	1 143	100

2.6 Administrasi Pemerintahan/*Public Administration*

Tabel
Table

2.6.1

Banyaknya Surat Nikah yang Dikeluarkan Menurut Kecamatan di Kabupaten Asahan, 2018 - 2022
Number Of Marriage Certificate Issued by District in Asahan Regency, 2018 – 2022

	Kecamatan <i>District</i>	Tahun <i>Year</i>				
		2018	2019	2020	2021	2022
	(1)	(2)	(3)	(4)	(5)	(6)
1.	B. P. Mandoge	170	169	173	167	168
2.	Bandar Pulau	192	196	154	187	178
3.	Aek Songsongan	182	176	120	136	177
4.	Rahuning	148	155	121	143	172
5.	Pulau Rakyat	292	297	187	275	220
6.	Aek Kuasan	212	227	185	198	222
7.	Aek Ledong	204	192	156	187	163
8.	Sei Kepayang	145	149	94	101	107
9.	Sei Kepayang Barat	126	123	108	113	120
10.	Sei Kepayang Timur	106	91	85	87	106
11.	Tanjung Balai	382	375	317	343	323
12.	Simpang Empat	405	413	304	340	364
13.	Teluk Dalam	147	132	125	113	135
14.	Air Batu	385	400	364	369	341
15.	Sei Dadap	290	315	265	277	295
16.	Buntu Pane	215	222	176	211	201
17.	Tinggi Raja	187	190	170	158	139
18.	Setia Janji	101	99	110	108	100
19.	Meranti	150	153	131	188	168
20.	Pulo Bandring	306	319	284	309	237
21.	Rawang Panca Arga	141	150	116	136	137
22.	Air Joman	546	552	421	498	465
23.	Silau Laut	225	230	168	215	221
24.	Kisaran Barat	415	474	395	441	411
25.	Kisaran Timur	585	606	501	226	503
	Asahan	6 257	6 405	5 230	5 866	5673

Sumber : Kantor Kementerian Agama Kab. Asahan

Source : *Office of the Ministry of Religious Affairs Asahan*

Tabel
Table

2.6.2

Banyaknya Akta Kelahiran yang Dikeluarkan Menurut Kecamatan, 2020 - 2022
Number Of Birth Certificate Issued by District, 2020 – 2022

	Kecamatan <i>District</i>	Tahun <i>Year</i>		
		2020	2021	2022
	(1)	(2)	(3)	(4)
1.	B. P. Mandoge	965	680	826
2.	Bandar Pulau	809	1 461	568
3.	Aek Songsongan	819	1 208	361
4.	Rahuning	636	525	416
5.	Pulau Rakyat	1 017	1 426	793
6.	Aek Kuasan	807	1 346	615
7.	Aek Ledong	651	939	411
8.	Sei Kepadang	747	649	534
9.	Sei Kepadang Barat	434	674	361
10.	Sei Kepadang Timur	343	1 115	321
11.	Tanjung Balai	1 936	609	1 419
12.	Simpang Empat	1 450	1 432	1 353
13.	Teluk Dalam	553	2 222	604
14.	Air Batu	1 497	579	1 160
15.	Sei Dadap	1 459	497	1 008
16.	Buntu Pane	701	1 077	571
17.	Tinggi Raja	699	386	458
18.	Setia Janji	424	278	278
19.	Meranti	742	511	560
20.	Pulo Bandring	987	375	878
21.	Rawang Panca Arga	617	615	456
22.	Air Joman	1 627	545	1 611
23.	Silau Laut	1 138	959	678
24.	Kisaran Barat	1 780	499	1 315
25.	Kisaran Timur	2 394	489	2 061
	Asahan	25 232	21 096	19 616

Sumber : Dinas Kependudukan dan Pencatatan Sipil Kabupaten Asahan

Source : Civil Registration Office Asahan

Tabel 2.6.3 **Banyaknya Perkara yang Diterima dan Diselesaikan Menurut Bulan di Kabupaten Asahan, 2022**
Table 2.6.3 **Number of Cases Received and Completed by Month in Asahan Regency, 2022**

Bulan Month	Perkara Pidana Criminal Case		Perkara Perdata Civil Case		Jumlah Total	
	Diterima Received	Diselesai kan Comple ted	Diterima Received	Diseles aikan Comple ted	Diterima Received	Diselesai kan Comple ted
(1)	(2)	(3)	(4)	(5)	(6)	(7)
Januari/January	52	28	8	7	60	35
Pebruari/February	54	36	5	6	59	42
Maret/March	60	64	8	12	68	76
April/April	71	58	8	9	79	67
Mei/May	26	30	10	9	36	39
Juni/June	23	56	10	9	33	65
Juli/July	33	34	7	9	40	43
Agustus/August	36	50	9	9	45	59
September/September	51	36	6	10	57	46
Oktober/October	35	45	8	5	43	50
Nopember/November	63	44	10	9	73	53
Desember/December	54	42	10	15	64	57
Jumlah/Total	558	523	99	109	657	632

Sumber : Pengadilan Negeri Kisaran Kelas I-B

**Jumlah Perkara Pidana (Termasuk Pelanggaran Lalu Lintas)
yang Masuk dan Telah Diputuskan di Pengadilan Negeri
Kisaran, 2022**

**Tabel
Table**

2.6.4

**Number of Reported and Solved Crime Cases Including Traffic
Violations in Kisaran State Court, 2022**

Bulan Month	Jenis Perkara Type of Cases								
	Biasa			Singkat			Lalu lintas		
	Sisa Bln Lalu	Ma- suk	Pu- tus	Sisa Bln Lalu	Ma- suk	Pu- tus	Sisa Bln Lalu	Ma- suk	Put us
(1)	(2)	(3)	(4)	(5)	(6)	(7)	(8)	(9)	(10)
Januari/January	26	52	28	-	-	-	-	12	12
Pebruari/February	56	54	36	-	-	-	-	51	51
Maret/March	69	60	64	-	-	-	-	53	53
April/April	63	71	58	-	-	-	-	46	46
Mei/May	78	26	30	-	-	-	-	-	-
Juni/June	75	23	56	-	-	-	-	47	47
Juli/July	40	33	34	-	-	-	-	11	11
Agustus/August	39	36	50	-	-	-	-	193	193
September/September	26	51	36	-	-	-	-	-	-
Oktober/October	43	35	45	-	-	-	-	17	17
Nopember/November	30	63	44	-	-	-	-	-	-
Desember/December	50	54	42	-	-	-	-	-	-

Sumber : Pengadilan Negeri Kisaran Kelas I-B

Source : Kisaran's Court of First Instance

Tabel 2.6.5 **Jumlah Perkara Perdata yang Masuk dan Telah Diputuskan di Pengadilan Negeri Kisaran, 2022**
Table 2.6.5 **Number of Reported and Solved Civil Cases in Kisaran State Court, 2022**

Bulan Month	Jenis Perkara Type of Cases					
	Gugatan Lawsuit			Permohonan Pleas		
	Sisa Bln Lalu	Masuk	Putus	Sisa Bln Lalu	Masuk	Putus
(1)	(2)	(3)	(4)	(5)	(6)	(7)
Januari/January	20	3	5	-	5	2
Pebruari/February	18	2	3	3	3	3
Maret/March	17	4	8	-	4	4
April/April	13	5	6	-	3	3
Mei/May	12	2	3	-	8	6
Juni/June	11	4	2	2	6	7
Juli/July	13	2	4	1	5	5
Agustus/August	11	2	3	1	7	6
September/September	10	3	5	2	3	5
Oktober/October	8	2	2	-	6	3
Nopember/November	8	4	4	3	6	5
Desember/December	8	2	3	4	8	12

Sumber : Pengadilan Negeri Kisaran Kelas I-B

Source : Kisaran's Court of First Instanco

Tabel 2.6.6 **Jumlah Perkara Tindak Pidana dan Tahanan Kejaksaan Negeri Asahan Menurut Jenis Perkara (orang), 2022**
Table 2.6.6 **Number of Cases and Asahan State Prosecution's Prisoners by Type of Cases (people), 2022**

Bulan Month	Jumlah Perkara Number of Cases				Jumlah Tahanan Number of Prisoners			
	Pidana Umum General Crimes	Narkotika Narcotics	Pidana Khusus Special Crime	Korupsi Corruption	Pidana Umum General Crimes	Narkotika Narcotics	Pidana Khusus Special Crime	Korupsi Corruption
(1)	(2)	(3)	(4)	(5)	(6)	(7)	(8)	(9)
Januari/January	-	-	-	1	-	-	-	1
Pebruari/February	-	-	-	-	-	-	-	-
Maret/March	-	-	-	-	-	-	-	-
April/April	-	-	-	-	-	-	-	-
Mei/May	-	-	-	1	-	-	-	-
Juni/June	-	-	-	-	-	-	-	-
Juli/July	-	-	-	-	-	-	-	-
Agustus/August	-	-	-	1	-	-	-	1
September/Sept.	-	-	-	-	-	-	-	1
Oktober/Oct.	-	-	-	-	-	-	-	-
Nopember/Nov.	-	-	1	-	-	-	1	-
Desember/Dec.	-	-	-	-	-	-	-	-
Jumlah/Total	-	-	1	3	-	-	1	3

Sumber : Kejaksaan Negeri Asahan

Source : State Prosecution of Asahan

Tabel 2.6.7 **Jumlah Perkara Tindak Pidana Umum yang Diselesaikan dan Dieksekusi oleh Kejaksaan Negeri Asahan (orang), 2022**
Table 2.6.7 **Number of Cases by General Crimes of Salvation by Asahan State Prosecution's (people), 2022**

Bulan Month	Jumlah Perkara Masuk Number of Incoming Cases	Hasil Penyelesaian Type of Salvation			
		Dilimpahkan ke PN Brought up to higher court	Dilimpahkan ke Kejaksaan Lain Brought up to Other	Divonis/ Diputus Hakim State Prosecu- tion	Dieksekusi/ Dilaksanakan Executed
(1)	(2)	(3)	(4)	(5)	(6)
Januari/January	52	52	-	88	88
Pebruari/February	57	57	-	48	48
Maret/March	60	60	-	49	49
April/April	60	60	-	69	69
Mei/May	34	34	-	31	31
Juni/June	47	47	-	63	63
Juli/July	36	36	-	60	60
Agustus/August	43	43	-	47	47
September/Sept.	49	49	-	45	45
Oktober/Oct.	52	52	-	41	41
Nopember/Nov.	52	52	-	68	68
Desember/Dec.	21	21	-	69	69
Jumlah/Total	563	563	-	678	678

Sumber : Kejaksaan Negeri Asahan
 Source : State Prosecution of Asahan

Tabel 2.6.8 **Jumlah Perkara Tindak Pidana Khusus yang Diselesaikan dan Dieksekusi oleh Kejaksaan Negeri Asahan (orang), 2022**
Table 2.6.8 **Number of Cases by Special Crime of Salvation by Asahan State Prosecution's (people), 2022**

Bulan Month	Hasil Penyelesaian Type of Salvation				
	Jml Perkara Masuk Number of Incoming Cases	Dilimpahkan ke PN Brought up to higher court	Dikirim ke Kejaksaan Lain Sent to Other	Divonis/ Diputus Hakim State Prosecution	Dieksekusi/ Dilaksanakan Executed
(1)	(2)	(3)	(4)	(5)	(6)
Januari/January	1	-	-	-	-
Pebruari/February	-	-	-	1	1
Maret/March	-	1	-	-	-
April/April	-	-	-	-	-
Mei/May	1	-	-	-	-
Juni/June	-	-	-	1	1
Juli/July	-	-	-	-	-
Agustus/August	1	-	-	-	-
September/Sept.	-	-	-	-	-
Oktober/Oct.	-	-	-	2	2
Nopember/Nov.	-	-	-	-	-
Desember/Dec.	-	-	-	-	-
Jumlah/ Total	3	1	-	4	4

Sumber : Kejaksaan Negeri Asahan

Source : State Prosecution of Asahan

Tabel
Table

2.6.9

**Perkara yang Masuk dan Diputuskan oleh Pengadilan Agama
Kisaran, 2022**
*Reported and Verdicted Cases by Religious Court of Kisaran,
2022*

Bulan Month	Jumlah Perkara Total Cases						Perkara yang dicabut/damai Abrogated Cases		Perkara yang diterima/ Kabul Cases Accepted	
	Sisa bulan lalu Rest of last month		Tambah bulan ini Cases of this month		Jumlah Total		G	P	G	P
	G	P	G	P	G	P				
(1)	(2)	(3)	(4)	(5)	(6)	(7)	(8)	(9)	(10)	(11)
Januari/January	7	-	333	31	340	31	19	4	133	12
Pebruari/ February	185	15	216	20	401	35	13	2	188	21
Maret/March	190	12	269	23	459	35	36	2	226	14
April/April	182	17	119	17	301	34	11	3	170	25
Mei/May	111	5	200	5	311	10	15	-	107	7
Juni/June	183	3	306	14	489	17	21	1	246	6
Juli/July	211	10	243	19	454	29	11	3	233	13
Agustus/August	205	11	226	16	431	27	20	8	248	5
September/Sept.	153	9	235	17	388	26	12	4	174	7
Oktober/Oct.	195	12	165	15	360	27	12	6	193	10
Nopember/Nov.	149	11	234	25	383	36	22	4	232	5
Desember/Dec.	119	23	73	5	192	28	11	4	159	18
Jumlah/Total	1 890	128	2 619	207	4 509	335	203	41	2 309	143

Lanjutan Tabel/Continued Table 2.6.9

Bulan Month	Perkara yang digugurkan/ dibatalkan Cases Solved by Agreement		Ditolak Rejected		Dicoret Strike- through		Jumlah Total		Bandung/ Kasasi/PK Appeal to Higher Court		Sisa Akhir Bulan Rest	
	G	P	G	P	G	P	G	P	G	P	G	P
	(1)	(12)	(13)	(14)	(15)	(16)	(17)	(18)	(19)	(20)	(21)	(22)
Januari/January	1	-	2	-	-	-	155	16	4	-	185	15
Pebruari/February	1	-	8	-	1	-	211	23	1	-	190	12
Maret/March	4	-	9	1	2	1	277	18	1	-	182	17
April/April	2	1	7	-	-	-	190	29	1	-	111	5
Mei/May	4	-	2	-	-	-	128	7	1	-	183	3
Juni/June	5	-	6	-	-	-	278	7	1	-	211	10
Juli/July	2	1	2	1	1	-	249	18	3	-	205	11
Agustus/August	4	2	5	2	1	1	278	18	2	-	153	9
September/Sept.	1	1	2	1	4	1	193	14	1	-	195	12
Oktober/October	3	-	-	-	3	-	211	16	-	-	149	11
Nopember/Nov.	6	-	4	4	-	-	264	13	2	-	119	23
Desember/Dec.	3	2	5	4	-	-	178	28	1	-	14	-
Jumlah/Total	36	7	52	13	12	3	2 612	207	18	-	1 897	128

Sumber : Pengadilan Agama Kisaran

Source : Religious Court of Kisaran

Keterangan/Note: G = Gugatan P = Permohonan

Tabel
Table

2.6.10

Jumlah Talak, Perkara Lain dan Cerai Menurut Kecamatan,
2022
Number of Separate, Another Cases and Divorce by District,
2022

	Kecamatan District	Cerai Talak Separates	Cerai Gugat Divorces	Rujuk dan Perkara Lain Another Cases
	(1)	(2)	(3)	(4)
1.	B. P. Mandoge	2	20	3
2.	Bandar Pulau	6	27	3
3.	Aek Songsongan	8	14	2
4.	Rahuning	10	25	5
5.	Pulau Rakyat	15	30	6
6.	Aek Kuasan	7	28	4
7.	Aek Ledong	5	20	2
8.	Sei Kepadang	4	25	6
9.	Sei Kepadang Barat	8	30	4
10.	Sei Kepadang Timur	6	18	3
11.	Tanjung Balai	10	32	5
12.	Simpang Empat	14	55	8
13.	Teluk Dalam	7	33	6
14.	Air Batu	10	45	5
15.	Sei Dadap	10	55	8
16.	Buntu Pane	10	30	5
17.	Tinggi Raja	9	38	5
18.	Setia Janji	8	42	4
19.	Meranti	6	40	3
20.	Pulo Bandring	7	35	4
21.	Rawang Panca Arga	5	35	2
22.	Air Joman	20	90	6
23.	Silau Laut	13	45	5
24.	Kisaran Barat	30	120	8
25.	Kisaran Timur	28	128	12
	Asahan	258	1 060	124

Sumber : Pengadilan Agama Kisaran

Source : Religious Court of Kisaran

Tabel 2.6.11 **Jumlah Peristiwa Kejahatan/Pelanggaran yang Dilaporkan dan Diselesaikan Menurut Jenis Pelanggaran, 2022**
Table 2.6.11 **Number of Reported and Solved Crimes by Type of Violations, 2022**

Jenis Kejahatan/Pelanggaran <i>Type of Crimes/Violations</i>		Dilaporkan <i>Reported</i>	Diselesaikan <i>Solved</i>	Belum Selesai <i>Unsolved</i>
(1)		(2)	(3)	(4)
1.	Kejahatan Politik/ <i>Political Crimes</i>	-	-	-
2.	Kejahatan Terhadap Kepala Negara <i>Against Head of States</i>	-	-	-
3.	Kejahatan Terhadap Ketertiban Umum/ <i>Against Public Orders</i>	-	-	-
4.	Pembakaran/ <i>Arsons</i>	-	1	-
5.	Kebakaran/ <i>Fire</i>	16	11	5
6.	Memberi Suap/ <i>Briberies</i>	-	-	-
7.	Kejahatan Mata Uang/ <i>Crimes Related to money</i>	-	-	-
8.	Kejahatan Materai/ <i>Seal Forgertses</i>	-	-	-
9.	Kejahatan Susila/ <i>Morality Offurses</i>	4	4	-
10.	Perzinaan	13	4	9
11.	Perkosaan/ <i>Robs</i>	1	-	1
12.	Perjudian/ <i>Gamblings</i>	22	19	3
13.	Penculikan/ <i>Kidnappings</i>	-	-	-
14.	Pembunuhan/ <i>Murders</i>	2	2	-
15.	Penganiayaan Berat/ <i>Heavy Violence</i>	265	211	54
16.	Penganiayaan Ringan/ <i>Light Violence</i>	-	-	-
17.	Pencurian Biasa/ <i>Common Robbery</i>	492	493	-
18.	Pencurian Ringan/ <i>Light Robbery</i>	-	-	-
19.	Pencurian dengan Kekerasan/ <i>Armed Robbery</i>	15	18	-
20.	Pencurian dgn Pemberatan/ <i>Theft and Heavy Voilences</i>	402	378	24

Lanjutan Tabel/*Continued Table 2.6.11*

Jenis Kejahatan/Pelanggaran <i>Type of Crimes/Violations</i>		Dilaporkan <i>Reported</i>	Diselesaikan <i>Solved</i>	Belum Selesai <i>Unsolved</i>
(1)		(5)	(6)	(7)
21.	Penghinaan/ <i>Insult</i>	23	16	7
22.	Pemerasan/ <i>Extortion</i>	7	7	-
23.	Penggelapan/ <i>Embezzlements</i>	132	81	51
24.	Penipuan/ <i>Fraud</i>	85	42	43
25.	Perusakan/ <i>Destructions</i>	27	25	2
26.	Penadah/ <i>Catcher</i>	-	-	-
27.	Menerima Suap (Korupsi)/ <i>Corruption</i>	-	-	-
28.	Kejahatan Ekonomi/ <i>Economical Crimes</i>	-	-	-
29.	Curanmor/ <i>Motorcycle Robberies</i>	84	73	11
30.	Pencurian Kawat Telepon/ <i>Telephone Wire Robbery</i>	-	-	-
31.	Kejahatan Narkotika/ <i>Narcotic Crimes*)</i>	-	-	-
32.	Penyelundupan/ <i>Smuggling</i>	4	4	-
33.	Kejahatan Lain-lain/ <i>Other Crimes</i>	222	111	111
Jumlah Kejahatan/ Total Crimes		1 816	1 500	321
34.	Pelanggaran KUHP/ <i>Criminal Code</i>			
35.	Pelanggaran Perundang - undangan	-	-	-
36.	Kecelakaan Lalu Lintas/ <i>Traffic Accident</i>	-	-	-
37.	Pelanggaran Lalu Lintas/ <i>Traffic Violations</i>	-	-	-
38.	Pelanggaran Ekonomi (miras)/ <i>Economical Violences</i>	-	-	-
Jumlah/Total		1 816	1 500	321

Sumber : POLRES Asahan

Source : *District Police Command of Asahan*

Ket : Data tahun 2020

Tabel 2.6.12 **Jumlah Panti Asuhan Menurut Kecamatan, Status, Kapasitas dan Penghuni, 2022**
Table 2.6.12 **Number of Orphan Ages by District, Status, Capacity and Occupant, 2022**

Kecamatan <i>District</i>	Pemerintah <i>State</i>			Swasta <i>Private</i>		
	Jumlah Kapasitas Penghuni <i>Total Capacity Occupant</i>	Jumlah Kapasitas Penghuni <i>Total Capacity Occupant</i>	Jumlah Kapasitas Penghuni <i>Total Capacity Occupant</i>	Jumlah Kapasitas Penghuni <i>Total Capacity Occupant</i>	Jumlah Kapasitas Penghuni <i>Total Capacity Occupant</i>	Jumlah Kapasitas Penghuni <i>Total Capacity Occupant</i>
(1)	(2)	(3)	(4)	(5)	(6)	(7)
1. B. P. Mandoge						
2. Bandar Pulau						
3. Aek Songsongan						
4. Rahuning						
5. Pulau Rakyat						
6. Aek Kuasan						
7. Aek Ledong						
8. Sei Kepayang						
9. Sei Kepayang Barat						
10. Sei Kepayang Timur						
11. Tanjung Balai						
12. Simpang Empat						
13. Teluk Dalam						
14. Air Batu						
15. Sei Dadap						
16. Buntu Pane						
17. Tinggi Raja						
18. Setia Janji						
19. Meranti						
20. Pulo Bandring						
21. Rawang Panca Arga						
22. Air Joman						
23. Silau Laut						
24. Kisaran Barat						
25. Kisaran Timur						

Asahan

Sumber : Dinas Sosial Kabupaten Asahan

Source : Social and of Asahan Regency

Tabel
Table

2.6.13

**Jumlah Penerima Bantuan (Kepala Keluarga) dan Anggaran
Bantuan Sosial Pangan Menurut Kecamatan di Kabupaten
Asahan, 2021-2022**

*Number of Aid Recipients (Head of Household) and Food Social
Assistance Budget by Subdistrict in Asahan Regency, 2021-2022*

	Kecamatan <i>District</i>	Tahun <i>Year</i>	
		2021	2022
	(1)	(2)	(3)
1.	B. P. Mandoge	2 305	1 699
2.	Bandar Pulau	2 557	1 686
3.	Aek Songsongan	1 152	633
4.	Rahuning	1 369	780
5.	Pulau Rakyat	2 606	2 674
6.	Aek Kuasan	1 528	1 399
7.	Aek Ledong	1 147	527
8.	Sei Kepayang	2 592	2 337
9.	Sei Kepayang Barat	1 730	1 590
10.	Sei Kepayang Timur	1 274	1 028
11.	Tanjung Balai	4 636	5 329
12.	Simpang Empat	2 071	2 636
13.	Teluk Dalam	1 738	1 232
14.	Air Batu	1 999	1 984
15.	Sei Dadap	2 389	1 870
16.	Buntu Pane	1 683	1 572
17.	Tinggi Raja	1 610	920
18.	Setia Janji	1 277	1 016
19.	Meranti	1 449	1 580
20.	Pulo Bandring	2 084	1 787
21.	Rawang Panca Arga	1 791	1 253
22.	Air Joman	3 136	3 870
23.	Silau Laut	2 170	1 875
24.	Kisaran Barat	2 197	1 634
25.	Kisaran Timur	2 614	2 211
	Asahan	51 104	45 122

Sumber : Dinas Sosial Kabupaten Asahan

Source : Social and of Asahan Regency

Tabel 2.6.14 **Jumlah Penerima Bantuan (Kepala Keluarga) dan Anggaran Bantuan Sosial Pangan Menurut Kecamatan di Kabupaten Asahan, 2021-2022**
Number of Aid Recipients (Head of Household) and Food Social Assistance Budget by Subdistrict in Asahan Regency, 2021-2022

	Kecamatan <i>District</i>	Tahun <i>Year</i>	
		2021	2022
	(1)	(2)	(3)
1.	B. P. Mandoge	7	15
2.	Bandar Pulau	8	-
3.	Aek Songsongan	-	-
4.	Rahuning	2	-
5.	Pulau Rakyat	1	-
6.	Aek Kuasan	6	-
7.	Aek Ledong	1	175
8.	Sei Kepayang	-	-
9.	Sei Kepayang Barat	3	-
10.	Sei Kepayang Timur	-	-
11.	Tanjung Balai	62	73
12.	Simpang Empat	1735	525
13.	Teluk Dalam	75	24
14.	Air Batu	2	-
15.	Sei Dadap	79	32
16.	Buntu Pane	142	-
17.	Tinggi Raja	598	120
18.	Setia Janji	1 029	8
19.	Meranti	231	-
20.	Pulo Bandring	88	81
21.	Rawang Panca Arga	2	200
22.	Air Joman	29	254
23.	Silau Laut	-	-
24.	Kisaran Barat	144	37
25.	Kisaran Timur	2	84
	Asahan	4 246	1 628

Sumber : Badan Penanggulangan Bencana Daerah Kabupaten Asahan

Source : *Regional Disaster Management of Asahan Regency*

Tabel 2.6.15 Jumlah Demonstrasi di Kabupaten Asahan, 2018 – 2022
Table *Number of Demonstration in Asahan Regency, 2018 – 2022*

Uraian <i>Description</i>	Tahun <i>Year</i>				
	2018	2019	2020	2021	2022
(1)	(2)	(3)	(4)	(5)	(6)
1. Unjuk Rasa dari Foksi Mahasiswa	23	15	9	9	16
2. Unjuk Rasa dari Pemuda	28	16	14	-	16
3. Unjuk Rasa dari Masyarakat	17	5	10	22	14
Jumlah/Total	68	36	33	31	46

Sumber : Badan Kesbang dan Politik Kabupaten Asahan

Source : *Unity of the nation's bodies and political of Asahan Regency*

Tabel 2.6.16 Jumlah Kriminalitas di Kabupaten Asahan, 2018 – 2022
Table Number of Crime in Asahan Regency, 2018 – 2022

Jenis Kriminal Type of Crime	Tahun Year				
	2018	2019	2020	2021	2022
(1)	(2)	(3)	(4)	(5)	(6)
1.. Jumlah Kasus Narkoba*)	309	313	299	299	-
2.. Jumlah Kasus Pembunuhan	3	3	2	3	2
3.. Jumlah Kejahatan Seksual	3	9	29	76	68
4.. Jumlah Kasus Penganiayaan	289	238	267	243	265
5.. Jumlah Kasus Pencurian	800	604	696	745	993
6.. Jumlah Kasus Penipuan	81	91	78	70	85
7.. Jumlah Kasus Pemalsuan Uang	1	9	3	1	-
Jumlah/Total	1 486	1267	1374	1 437	1 413
Jumlah Penduduk	724 379	729 795	735 026	777 626	787 681
Angka Kriminalitas	0,002	0,002	0,002	0,002	0,002

Sumber :POLRES Asahan

Source : District Police Command of Asahan

Keterangan/Note : Data 2021 Angka Sementara/Preliminary Figures

Tabel
Table **2.6.17** **Jumlah Organisasi Partai Politik, LSM, dan Ormas, 2018 - 2022**
Number of Organizations Of Political Parties, Non-Governmental Organizations and Community Organizations, 2018 – 2022

Jenis Organisasi <i>Type of Organization</i>	Tahun <i>Year</i>				
	2018	2019	2020	2021	2022
(1)	(2)	(3)	(4)	(5)	(6)
1. Organisasi Partai Politik	16	16	16	16	18
2. Organisasi Yayasan	6	11	12	15	16
3. Organisasi LSM	255	258	263	266	268
4. Organisasi Fungsi	110	113	119	122	122
5. Organisasi Keagamaan	59	61	67	69	70
6. Organisasi Profesi	98	103	107	110	111
7. Organisasi Kesamaan Kegiatan	72	76	80	89	107
8. Organisasi Kesamaan Kekerabatan	42	48	51	53	55
Jumlah/Total	658	686	715	740	767

Sumber : Badan Kesbang dan Politik Kabupaten Asahan

Source : *Unity of the nation's bodies and political of Asahan Regency*

Tabel 2.6.18 **Rekapitulasi Bencana Alam di Kabupaten Asahan, 2022**
Table 2.6.18 **Recapitulation of Natural Disasters in Asahan Regency, 2022**

Kecamatan <i>District</i>	Jenis Bencana/ <i>Disaster Types</i>		
	Banjir <i>Flood</i>	Puting Beliung <i>Storm</i>	Longsor <i>Avalanche</i>
(1)	(2)	(3)	(4)
1. B. P. Mandoge	2	3	1
2. Bandar Pulau	-	-	-
3. Aek Songsongan	-	-	-
4. Rahuning	-	2	-
5. Pulau Rakyat	1	1	-
6. Aek Kuasan	1	-	-
7. Aek Ledong	1	-	-
8. Sei Kepayang	-	1	-
9. Sei Kepayang Barat	1	-	-
10. Sei Kepayang Timur	-	-	-
11. Tanjung Balai	-	-	-
12. Simpang Empat	8	1	-
13. Teluk Dalam	2	1	1
14. Air Batu	5	-	-
15. Sei Dadap	3	-	-
16. Buntu Pane	5	-	-
17. Tinggi Raja	7	-	-
18. Setia Janji	11	-	-
19. Meranti	4	-	-
20. Pulo Bandring	8	1	-
21. Rawang Panca Arga	8	2	-
22. Air Joman	6	3	-
23. Silau Laut	3	-	-
24. Kisaran Barat	5	1	-
25. Kisaran Timur	-	3	-
Asahan	81	19	2

Sumber : Badan Penanggulangan Bencana Daerah Kabupaten Asahan

Source : *Regional Disaster Management of Asahan Regency*

Tabel
Table

2.6.19

Rekapitulasi Bencana Alam Kebakaran di Kabupaten Asahan,
2021-2022
*Recapitulation of Natural Disasters in Asahan Regency, 2021-
2022*

	Kecamatan <i>District</i>	Tahun <i>Year</i>	
		2021	2022
	(1)	(2)	(3)
1.	B. P. Mandoge	1	2
2.	Bandar Pulau	-	-
3.	Aek Songsongan	1	1
4.	Rahuning	2	-
5.	Pulau Rakyat	2	2
6.	Aek Kuasan	1	5
7.	Aek Ledong	2	1
8.	Sei Kepayang	-	1
9.	Sei Kepayang Barat	-	3
10.	Sei Kepayang Timur	-	-
11.	Tanjung Balai	7	6
12.	Simpang Empat	2	1
13.	Teluk Dalam	1	-
14.	Air Batu	5	2
15.	Sei Dadap	3	1
16.	Buntu Pane	1	2
17.	Tinggi Raja	2	-
18.	Setia Janji	-	-
19.	Meranti	3	-
20.	Pulo Bandring	1	1
21.	Rawang Panca Arga	-	-
22.	Air Joman	1	4
23.	Silau Laut	-	1
24.	Kisaran Barat	9	22
25.	Kisaran Timur	13	11
	Asahan	57	66

Sumber : Satpol PP Kabupaten Asahan

Tabel 2.6.20 **Jumlah Kerusakan Rumah yang Diakibatkan Bencana Alam di Kabupaten Asahan, 2022**
Table 2.6.20 **Number of Damaged Houses Due to Natural Disasters in Asahan Regency, 2022**

	Kecamatan District	Jenis Bencana/ Disaster Types			
		Banjir Flood	Puting Beliung Storm	Longsor Avalanche	Kebakaran Fire
	(1)	(2)	(3)	(4)	(5)
1.	B. P. Mandoge	4	8	1	6
2.	Bandar Pulau	-	-	-	1
3.	Aek Songsongan	-	-	-	-
4.	Rahuning	-	10	-	-
5.	Pulau Rakyat	-	1	-	2
6.	Aek Kuasan	1	-	-	2
7.	Aek Ledong	-	-	-	-
8.	Sei Kepayang	-	14	-	2
9.	Sei Kepayang Barat	-	-	-	-
10.	Sei Kepayang Timur	-	-	-	-
11.	Tanjung Balai	-	-	-	72
12.	Simpang Empat	-	1	-	1
13.	Teluk Dalam	-	24	-	-
14.	Air Batu	-	-	-	3
15.	Sei Dadap	-	-	-	1
16.	Buntu Pane	-	-	-	1
17.	Tinggi Raja	2	-	-	-
18.	Setia Janji	-	-	-	-
19.	Meranti	-	-	-	-
20.	Pulo Bandring	-	1	-	8
21.	Rawang Panca Arga	-	2	-	-
22.	Air Joman	-	4	-	1
23.	Silau Laut	-	-	-	1
24.	Kisaran Barat	-	7	-	8
25.	Kisaran Timur	-	55	-	11
	Asahan	7	127	1	120

Sumber : Badan Penanggulangan Bencana Daerah Kabupaten Asahan

Source : *Regional Disaster Management of Asahan Regency*

Tabel 2.6.21 **Rasio Jumlah Polisi Pamong Praja di Kabupaten Asahan, 2018 – 2022**
Table 2.6.21 **Ratio of Number of Police Civil Service in Asahan Regency, 2018 – 2022**

Uraian Description	Tahun Year				
	2018	2019	2020	2021	2022
(1)	(2)	(3)	(4)	(5)	(6)
1. Jumlah Polisi Pamong Praja	289	315	304	300	307
2. Jumlah Penduduk	724 379	729 795	735 026	777 626	777 626
3. Rasio Jumlah Polisi Pamong Praja per 10 000 Penduduk	3,99	4,32	4,13	3,86	3,95

Sumber : Satpol PP Kabupaten Asahan

Source : *Satpol PP of Asahan Regency*



Beban Ketergantungan 2022 "48,41%"

Dari 100 penduduk produktif ,
menanggung bebab 48 penduduk tidak
produktif /

*Produktive population bear the burden of 48 not
productive population.*

Semakin Besar Rasio Beban
ketergantungan ,Semakin kecil
peluang menyisihkan pendapatan.
*the Dependency ratio the smaller the selling
aside revenue*



Pada Tahun 2022 ada sekitar 8.382
Angkatan Kerja berpendidikan SMA
keatas yang berstatus
PENGANGGURAN.

*In 2022 there are around 8,382 worker with high
school, education and above with
unemployment.*

PENJELASAN TEKNIS

TECHNICAL NOTES

1. **Penduduk** menurut konsep BPS adalah semua orang yang berdomisili wilayah geografis Republik Indonesia selama 6 (enam) bulan atau lebih dan atau mereka yang berdomisili kurang dari 6 bulan tetapi bertujuan menetap.
2. **Rata-rata pertumbuhan penduduk** adalah angka menunjukkan tingkat penambahan penduduk pertahun dalam jangka waktu tertentu, angka ini dinyatakan sebagai persentase kenaikan dari penduduk pada tahun dasar.
3. **Rasio Jenis Kelamin** adalah perbandingan antara banyaknya penduduk laki-laki dengan banyaknya penduduk perempuan pada suatu daerah dan waktu, Biasanya dinyatakan dengan banyaknya penduduk laki-laki untuk 100 penduduk perempuan.

$$\text{Sex Ratio} = \frac{\text{Jumlah Penduduk LK}}{\text{Jumlah Penduduk PR}} \times 100$$

4. **Kepadatan Penduduk** adalah banyaknya penduduk per Km persegi.
5. **Laju pertumbuhan penduduk** adalah angka yang menunjukkan persentase penambahan penduduk dalam jangka waktu tertentu.
6. **Daerah Perkotaan (urban)** adalah suatu wilayah administrasi setingkat desa/kelurahan yang memenuhi

1. **Population** are all residents of the entire geographic territory of Republic of Indonesia who have stayed for six months or longer, and those who intended to stay more than six months even though their length of stay is less than six months.
2. **Population Growth Rate** is the rate at which population is increasing (or decreasing) in a given year and expressed as a percentage of the year base population.
3. **Sex Ratio** is the ratio between the number of male population by the number of females in a particular region and time, usually expressed as the number of resident males to 100 females.

$$\text{Sex Ratio} = \frac{\text{Number of Males}}{\text{Number of Females}} \times 100$$

4. **Population Density** is the number of peoples per square kilometer.
5. **The growth rate of population** is the number that show percentage of population growth within a specified period.
6. **Urban Area** : The term of urban area refers to village equivalent administrative area which satisfies certain requirements regarding

persyaratan tertentu dalam hal kepadatan penduduk, persentase rumah tangga pertanian dan sejumlah fasilitas urban lainnya seperti jalan dan sebagainya. Jadi daerah perkotaan tidak identik dengan kota walaupun semua desa/kelurahan di kota termasuk perkotaan. Desa perkotaan biasanya dikepalai oleh seorang lurah sedangkan desa/pedesaan dikepalai oleh seorang kepala desa.

7. **Rumah Tangga** adalah seseorang atau sekelompok orang yang mendiami sebagian atau seluruh bangunan fisik/sensus dan biasanya tinggal bersama serta makan dari satu dapur. Yang dimaksud makan dari satu dapur adalah jika pengurusan kebutuhan sehari-hari dikelola bersama-sama menjadi satu.
8. **Anggota Rumah Tangga** adalah semua orang yang biasanya bertempat tinggal di suatu rumah tangga, baik yang berada di rumah waktu pencacahan maupun yang sementara tidak ada.
9. **Rata-rata anggota Rumah Tangga** adalah yang menunjukkan rata-rata jumlah rumah tangga, per rumah tangga.
10. **Rasio Beban Ketergantungan** adalah Perbandingan antara penduduk usia non produktif (0-14 tahun dan 64 tahun keatas) dengan penduduk usia produktif (15-64 tahun).
11. **Penduduk usia kerja** adalah penduduk

population density and a number of urban facilities such as road facilities and etc. An urban area therefore not identical to a municipality. The urban village is headed by a 'lurah' while a rural village is headed by a 'kepala desa'.

7. **Household** is an individual or a group of people living in a physical/census building unit or part if it an usually commit on a common provision for food and other essentials of living. Common provisions for food means are organizing daily needs for all of household members.
8. **Household member** are those use usually live in house hold regardless their location at the time of enumeration are classified as household member.
9. **Average number of household** is the average number of household member per household.
10. **Dependency Ratio** : Ratio between nonproductive ages population (0-14 years and 65 or over) with productive ages population (15-64 years).
11. **Working age population** is peoples of 15

yang berumur 15 tahun ke atas.

years and over.

12. **Tenaga Kerja (Manpower)** adalah penduduk berumur 15 Tahun keatas yang dianggap dapat memproduksi barang dan jasa.

12. **Man power** defined as a group of people aged 10 year and over who are assumed have ability to work.

13. **Definisi Bekerja** yang digunakan BPS pada Sensus 2000 dan survei lainnya adalah mereka yang sedang melakukan kegiatan dengan maksud memperoleh penghasilan. Batasan yang digunakan adalah paling sedikit bekerja satu jam berturut-turut selama satu minggu sebelum pencacahan. Bagi mereka yang tidak bekerja karena cuti dan lain-lain, serta petani yang sementara tidak bekerja karena menunggu panen, tetapi dimasukan bekerja walaupun seminggu pencacahan sedang tidak bekerja.

13. **BPS Working definitions** used in Census 2000 and other surveys are those who are doing activities with the purpose of obtaining income. Restriction used is at least one hour in succession for one week prior to enumeration. For those who do not work due to leave and others, as well as farmers who were temporarily absent from work due to waiting for harvest, but it is included to work although they are not working in an enumeration week.

14. **Angkatan kerja** adalah penduduk yang bekerja atau yang punya pekerjaan namun sementara tidak bekerja dan yang mencari pekerjaan.

14. **Labor Force** are people who were working, or having a job but were temporarily absent from work, and those who were looking for work.

Tingkat Partisipasi Angkatan Kerja.

Labor force Participation Rate.

$$\text{TPAK} = \frac{\text{Jumlah Angkatan Kerja}}{\text{Jumlah 15 Th. Keatas}} \times 100\%$$

$$\text{LEPR} = \frac{\text{Number of Peoples in the labor force}}{\text{Number of Peoples in the age 15 years and over}} \times 100\%$$

ULASAN

DESCRIPTION

3.1 Penduduk

Asahan merupakan Kabupaten kelima dengan jumlah penduduk terbesar di Sumatera Utara setelah Simalungun, Langkat, Deli Serdang dan Medan. Jumlah penduduk Asahan berdasarkan hasil Sensus Penduduk (SP) 2020 adalah 796.960 orang termasuk penduduk yang bertempat tinggal tidak tetap. Sedangkan laju pertumbuhan penduduk dari tahun 2010 - 2020 berdasarkan angka terakhir SP2020 adalah 1,38 persen per tahun.

Hasil Sensus penduduk Kabupaten Asahan Tahun 2020 sebesar 769.960 orang dengan kepadatan penduduk sebesar 206,26 orang per km². Sementara Jumlah Penduduk Tahun 2022 sebesar 787.681 dengan kepadatan penduduk sebesar 211,01. Sedangkan laju pertumbuhan penduduk dari tahun 2021-2022 sebesar 1,29 persen. Jumlah penduduk perempuan pada tahun 2022 lebih sedikit dari penduduk laki-laki yang terdiri dari 398 595 jiwa penduduk laki-laki dan 389 086 jiwa perempuan atau dengan rasio jenis kelamin sebesar 102,44 yang artinya dari 100 penduduk perempuan terdapat sekitar 102 penduduk laki-laki.

Jika dilihat dari komposisi perempuan di Kabupaten Asahan yang bekerja sebagai Pegawai Negeri Sipil (sekitar 68% menggambarkan meskipun jumlahnya lebih sedikit dari laki-laki tapi kualitas perempuan di Asahan bisa diandalkan. Bila dilihat per kecamatan maka Kecamatan Kisaran Timur

3.1. Population

Asahan is the fifth most populous Regency in Sumatera Utara after Simalungun, Langkat, Deli Serdang dan Medan. According to the latest, 2020 Population Census Asahan's population was about 796.960 peoples include population that had no permanent residence. Population growth rate in the period 2010 - 2020 based on final number of population census was 1,38 percent.

The census of Asahan Regency in 2020 was 769.960 peoples with population density 206,26 peoples per square kilometers.while The Result of Population in 2022 787 681 .with population density 211,01. Still in the same yea.. Even though population growth rate in period 2021 – 2022 was 1,29 percent. The number of female population in 2022 is less than the male population, that consist of 398.595 males and 389.086 females. With this figures, the sex ratio of Asahan was 102,44 it means that number of females populations less than males or in every 100 females there was about 102 males.

When viewed from the composition of women in the District of Asahan who work as Civil Servants (68%) Described although the number is less than men but the quality of women in Asahan can be relied upon. When viewed per district, Kisaran Timur was the biggest distric in number of population with

merupakan kecamatan dengan jumlah penduduk terbesar dengan tingkat Distribusi penduduk sebesar 10,64 persen sedangkan Kecamatan Sei Kepayang Timur adalah yang terkecil yaitu 1,23 persen. Untuk Kecamatan terpadat urutan pertama adalah Kecamatan Kisaran Timur disusul Kisaran Barat dengan masing-masing kepadatan 2777,63 dan 1.865,59 orang per km² dan yang terjarang adalah Kecamatan Bandar Pasir Mandoge 49,40 orang per km². Hal ini dapat dimaklumi karena Kecamatan Kisaran Barat dan Kisaran Timur terletak di ibukota Kabupaten Asahan. Kepadatan penduduk di dua Kecamatan ini perlu mendapat pengelolaan yang lebih baik lagi agar tercipta lingkungan yang baik.

Dilihat dari kelompok umur, persentase penduduk usia 0-14 tahun sebesar 27 persen, 15-64 tahun sebesar 67 persen dan usia 65 tahun ke atas sebesar 5,23 persen yang berarti jumlah penduduk usia produktif lebih besar dibandingkan penduduk usia non produktif dengan rasio beban ketergantungan sebesar 48,41 artinya setiap 100 orang penduduk usia produktif menanggung sekitar 48 orang penduduk usia non produktif. Perlu perhatian serius untuk menangani penduduk usia lanjut (lansia) yang berjumlah 41.248 jiwa di Kabupaten Asahan.

3.2. Ketenagakerjaan

Tingkat partisipasi Angkatan Kerja (TPAK) Asahan Naik pada tahun 2022. Pada tahun 2021, TPAK di Asahan 63,02 persen naik menjadi 65,68 persen di tahun 2022.

level of population spread 10,64 percent and the lowest one was 1,23 percent in District of Sei Kepayang Timur. For the first densely populated subdistrict is Kisaran Timur District followed by Kisaran Barat with each density of 2777,63 and 1,865,59 persons per km² and the rarely is Bandar Pasir Mandoge District 49,40 person km². This is understandable because the District of Kisaran Barat and Kisaran Timur is located in the district capital of Asahan. Population density in these two sub-districts needs to get better management in order to create a good environment.

Population percentage of age group 0-14 years was 27 percent, age group 15-64 years was 67 percent and 65 or over was 5,23 percent, that means number of productive ages population out numbered than non productive age whereas the dependency ratio of the population was 48,84, it means in 100 peoples of productive ages population there was about 48 peoples of nonproductive ages population. It needs serious attention to handle the elderly (elderly) population of 341.248 people in Asahan Regency.

3.2. Employment

Labour force participation rate (TPAK) Asahan seem to increase in the year 2022. In the year 2021, in Asahan TPAK 63,02 percent increase to 65,68 percent in the year 2022.

Jika dilihat dari status pekerjaannya, 42,63 persen penduduk usia 15 tahun ke atas yang bekerja di Asahan adalah buruh atau karyawan. Penduduk yang berusaha dengan dibantu anggota keluarga mencapai 6,66 persen, sedangkan penduduk yang bekerja sebagai pekerja keluarga mencapai 7,01 persen. Sebesar 5,37 persen penduduk Asahan yang menjadi pengusaha yang mempekerjakan buruh tetap/bukan anggota keluarganya.

Jumlah penduduk Asahan yang merupakan angkatan kerja pada Tahun 2022 adalah sebanyak 358.582 orang yang terdiri dari 336.133 orang terkategori bekerja dan sebesar 22.449 orang terkategori mencari kerja dan tidak bekerja (pengangguran terbuka). Penduduk Asahan yang bekerja ini sebagian besar bekerja pada sektor Jasa yaitu 45,32 persen. Sektor kedua terbesar dalam menyerap tenaga kerja di Asahan adalah sektor pertanian yaitu sebesar 33,96 persen.

Jumlah pencari kerja yang terdaftar Menurut tingkat pendidikan pada tahun 2022 sebanyak 1.962 orang, yang terdiri dari 594 pencari kerja laki-laki dan sisanya 922 adalah pekerja perempuan. Jumlah pengangguran tahun 2022 sebanyak 22.449 orang. Bila kita lihat dari pendidikan yang ditamatkan ada sebanyak 8.382 orang yang berpendidikan SMA ke atas (37,37%) dan selebihnya berpendidikan SMP ke bawah sebesar 14.067 orang (62,6%).

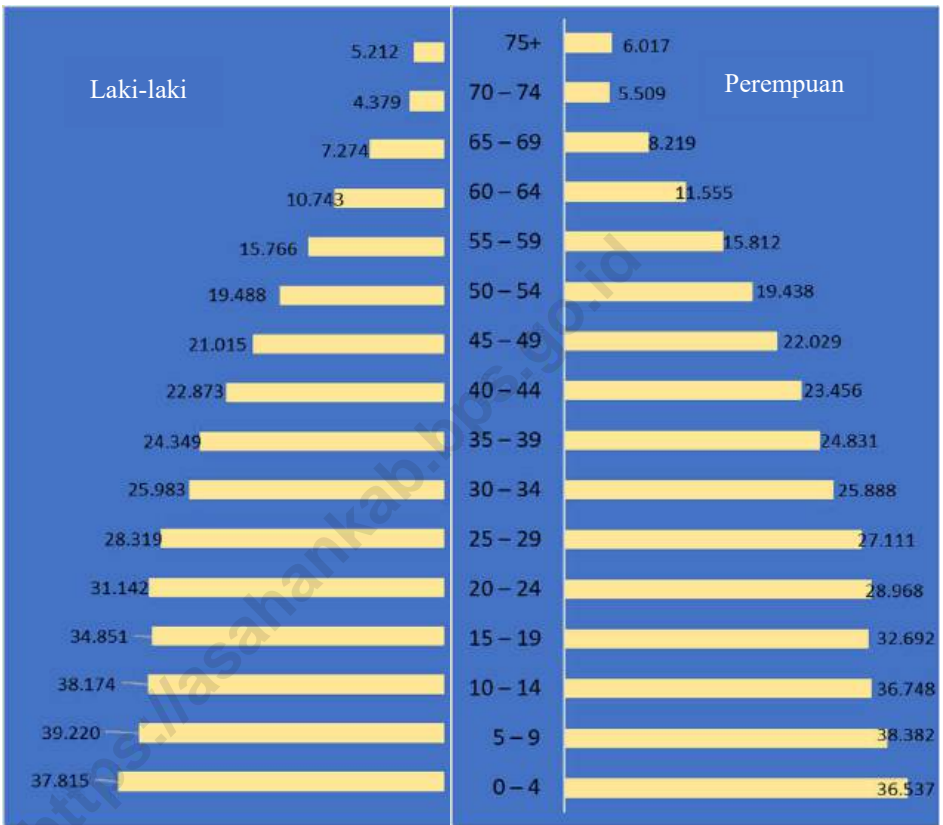
When viewed from the status of his job, 42,63 percent of working population aged 15 years and over who work in the Asahan are a worker or employee. Population working with the help of family workers to reach 6,66 percent, while the working population as family workers to reach 7,01 percent. For 5,37 percent of the population who become entrepreneurs Asahan which employs permanent workers/not a worker of his family.

The population of Asahan, which is the labor force in 2022 totaled 358.582 people consisting of 336.133 souls Uncategorized work and at 22.449 Uncategorized souls in search of work and unemployed (unemployment). Population Asahan that work was mostly working in the jasa sector, which is 45,32 percent. The second biggest sector in absorbing the labor force in the Asahan is the agricultural sector that is equal to 33,96 percent.

The number of job seekers registered in the year 2022 as many as 1.962 people, consisting of 594 male job seekers and the remaining 922 were women workers. There were 21.730 people who left unemployed in the year of 2022, where 8.382 of them (37.37%) were a senior high school graduate and the rest 14.067 (62.6%) were a junior high school or lower graduate.

Gambar 3.1
Figure 3.1

Jumlah Penduduk Menurut Kelompok Umur dan Jenis Kelamin di Kabupaten Asahan (orang), 2022
Estimate of Population by Type of Age Group and Sex in Asahan Regency (people), 2022



Sumber : Badan Pusat Statistik Kabupaten Asahan
Source : BPS-Statistics of Asahan Regency

3.1 Penduduk/*Population*

Penduduk, Laju Pertumbuhan Penduduk, Distribusi Persentase Penduduk, Kepadatan Penduduk, Rasio Jenis Kelamin Penduduk Menurut Kecamatan di Kabupaten Asahan, 2010 dan 2020
Population, Population Growth Rate, Percentage Distribution of Population, Population Density, and Population Sex Ratio by Districts in Asahan Regency, 2010 and 2020

Tabel
Table 3.1.1

	Kecamatan <i>District</i>	Penduduk <i>Population</i>		Laju Pertumbuhan Penduduk/ <i>Population</i> Growth Rate (%)	
		2021 ²	2022 ²	2020-2021	2021-2022
	(1)	(2)	(4)	(5)	(6)
1.	B. P. Mandoge	35 075	35256	0,30	0,52
2.	Bandar Pulau	23 923	24234	1,35	1,30
3.	Aek Songsongan	18 050	18183	0,59	0,74
4.	Rahuning	20 114	20348	1,17	1,16
5.	Pulau Rakyat	35 718	36090	0,99	1,04
6.	Aek Kuasan	25 939	26215	1,02	1,06
7.	Aek Ledong	20 644	20717	0,08	0,35
8.	Sei Kepayang	19 457	19667	1,04	1,08
9.	Sei Kepayang Barat	15 065	15271	1,42	1,37
10.	Sei Kepayang Timur	9 622	9711	0,85	0,92
11.	Tanjung Balai	41 975	42636	1,71	1,57
12.	Simpang Empat	47 220	47945	1,66	1,54
13.	Teluk Dalam	19 369	19552	0,87	0,94
14.	Air Batu	46 395	47064	1,53	1,44
15.	Sei Dadap	36 532	37055	1,52	1,43
16.	Buntu Pane	24 791	24984	0,65	0,78
17.	Tinggi Raja	20 177	20358	0,81	0,90
18.	Setia Janji	12 872	12998	0,92	0,98
19.	Meranti	23 858	24284	1,99	1,79
20.	Pulo Bandring	33 949	34537	1,92	1,73
21.	Rawang Panca Arga	20 119	20351	1,15	1,15
22.	Air Joman	58 133	59329	2,35	2,06
23.	Silau Laut	25 394	25900	2,26	1,99
24.	Kisaran Barat	60 724	61201	0,65	0,79
25.	Kisaran Timur	82 511	83795	1,68	1,56
	Asahan	777 626	787 681	1,33	1,29

Lanjutan Tabel/Continued Table 3.1.1

	Kecamatan District	Distribusi Penduduk Percentage of Total Population		Kepadatan Penduduk per km ² /Population Density per sq.km	
		2021 ²	2022 ²	2021 ²	2022 ²
	(1)	(7)	(8)	(9)	(10)
1.	B. P. Mandoge	4,51	4,48	49,15	49,40
2.	Bandar Pulau	3,08	3,08	89,13	90,29
3.	Aek Songsongan	2,32	2,31	63,96	64,43
4.	Rahuning	2,59	2,58	102,73	103,92
5.	Pulau Rakyat	4,59	4,58	167,18	168,92
6.	Aek Kuasan	3,34	3,33	181,22	183,15
7.	Aek Ledong	2,65	2,63	242,54	243,39
8.	Sei Kepayang	2,50	2,50	52,49	53,05
9.	Sei Kepayang Barat	1,94	1,94	306,25	310,44
10.	Sei Kepayang Timur	1,24	1,23	95,60	96,49
11.	Tanjung Balai	5,40	5,41	473,31	480,77
12.	Simpang Empat	6,07	6,09	347,79	353,13
13.	Teluk Dalam	2,49	2,48	165,53	167,09
14.	Air Batu	5,97	5,98	396,05	401,76
15.	Sei Dadap	4,70	4,70	441,30	447,62
16.	Buntu Pane	3,19	3,17	161,61	162,87
17.	Tinggi Raja	2,59	2,58	187,00	188,68
18.	Setia Janji	1,66	1,65	206,38	208,40
19.	Meranti	3,07	3,08	526,35	535,74
20.	Pulo Bandring	4,37	4,38	390,25	397,01
21.	Rawang Panca Arga	2,59	2,58	298,63	302,08
22.	Air Joman	7,48	7,53	592,62	604,82
23.	Silau Laut	3,27	3,29	299,90	305,87
24.	Kisaran Barat	7,81	7,77	1 851,05	1 865,59
25.	Kisaran Timur	10,61	10,64	2 735,07	2 777,63
	Asahan	100,00	100,00	208,31	211,01

Lanjutan Tabel/*Continued Table 3.1.1*

Kecamatan <i>District</i>	Rasio Jenis Kelamin Penduduk <i>Population Sex Ratio</i>	
	2021 ²	2022 ²
(1)	(11)	(12)
1. B. P. Mandoge	104,35	104,22
2. Bandar Pulau	105,42	105,43
3. Aek Songsongan	103,27	103,39
4. Rahuning	103,44	103,46
5. Pulau Rakyat	100,97	100,92
6. Aek Kuasan	103,87	104,01
7. Aek Ledong	105,29	105,46
8. Sei Kepayang	103,74	104,12
9. Sei Kepayang Barat	102,87	102,88
10. Sei Kepayang Timur	106,53	106,49
11. Tanjung Balai	104,78	104,84
12. Simpang Empat	102,68	102,68
13. Teluk Dalam	102,54	102,55
14. Air Batu	102,36	102,41
15. Sei Dadap	103,70	103,71
16. Buntu Pane	100,62	100,67
17. Tinggi Raja	103,54	103,78
18. Setia Janji	101,72	101,80
19. Meranti	99,36	99,39
20. Pulo Bandring	103,10	103,21
21. Rawang Panca Arga	102,71	102,68
22. Air Joman	102,39	102,41
23. Silau Laut	102,67	102,80
24. Kisaran Barat	101,13	101,40
25. Kisaran Timur	98,60	98,61
Asahan	102,38	102,44

Catatan/Note: ¹ Hasil SP2020 (Mei)/*The result of the 2020 Population Census (May)*

² Hasil Proyeksi Penduduk Indonesia 2010-2035 (Pertengahan tahun/Juni)/
The result of Indonesia Population Projection 2010-2035 (mid year/June)

Sumber : Badan Pusat Statistik Kabupaten Asahan

Source : *BPS-Statistics of Asahan Regency*

Tabel 3.1.2 **Jumlah Penduduk Menurut Kelompok Umur dan Jenis Kelamin di Kabupaten Asahan (orang), 2022**
Table 3.1.2 **Estimate of Population by Type of Age Groups and Gender in Asahan Regency (people), 2022**

Kelompok Umur <i>Age Groups</i>	Penduduk <i>Population</i>		
	Laki-laki <i>Male</i>	Perempuan <i>Female</i>	Jumlah <i>Total</i>
(1)	(2)	(3)	(4)
0 – 4	38 963	37 308	76 271
5 – 9	36 465	35 183	71 648
10 – 14	35 486	33 729	69 215
15 – 19	34 920	32 971	67 891
20 – 24	34 923	32 717	67 640
25 – 29	34 169	32 358	66 527
30 – 34	31 098	29 759	60 857
35 – 39	29 926	28 420	58 346
40 – 44	26 937	26 423	53 360
45 – 49	24 029	24 087	48 116
50 – 54	20 787	21 412	42 199
55 – 59	17 405	18 434	35 839
60 – 64	14 181	14 343	28 524
65 – 69	9 949	10 229	20 178
70 – 74	5 050	5 847	10 897
75+	4 307	5 866	10 173
Jumlah/Total	398 595	389 086	787 681

Sumber : Badan Pusat Statistik Kabupaten Asahan

Source : BPS-Statistics of Asahan Regency

Tabel 3.1.3 **Jumlah Penduduk Menurut Kecamatan dan Jenis Kelamin Di Kabupaten Asahan (orang), 2022**
Table 3.1.3 **Population by District and Gender in Asahan Regency (people), 2022**

Kecamatan <i>District</i>	Penduduk <i>Population</i>			Rasio Jenis Kelamin <i>Sex Ratio</i>
	Laki-laki <i>Male</i>	Perempuan <i>Female</i>	Jumlah <i>Total</i>	
(1)	(2)	(3)	(4)	(5)
1. B. P. Mandoge	17 992	17 264	35 256	104,22
2. Bandar Pulau	12 437	11 797	24 234	105,43
3. Aek Songsongan	9 243	8 940	18 183	103,39
4. Rahuning	10 347	10 001	20 348	103,46
5. Pulau Rakyat	18 128	17 962	36 090	100,92
6. Aek Kuasan	13 365	12 850	26 215	104,01
7. Aek Ledong	10 634	10 083	20 717	105,46
8. Sei Kepayang	10 032	9 635	19 667	104,12
9. Sei Kepayang Barat	7 744	7 527	15 271	102,88
10. Sei Kepayang Timur	5 008	4 703	9 711	106,49
11. Tanjung Balai	21 822	20 814	42 636	104,84
12. Simpang Empat	24 289	23 656	47 945	102,68
13. Teluk Dalam	9 899	9 653	19 552	102,55
14. Air Batu	23 812	23 252	47 064	102,41
15. Sei Dadap	18 865	18 190	37 055	103,71
16. Buntu Pane	12 534	12 450	24 984	100,67
17. Tinggi Raja	10 368	9 990	20 358	103,78
18. Setia Janji	6 557	6 441	12 998	101,80
19. Meranti	12 105	12 179	24 284	99,39
20. Pulo Bandring	17 541	16 996	34 537	103,21
21. Rawang Panca Arga	10 310	10 041	20 351	102,68
22. Air Joman	30 017	29 312	59 329	102,41
23. Silau Laut	13 129	12 771	25 900	102,80
24. Kisaran Barat	30 813	30 388	61 201	101,40
25. Kisaran Timur	41 604	42 191	83 795	98,61
Asahan	398 595	389 086	787 681	102,44

Sumber : Badan Pusat Statistik Kabupaten Asahan

Source : BPS-Statistics of Asahan Regency

Tabel 3.1.4 Jumlah Desa Pantai Menurut Kecamatan, 2022
Table 3.1.4 Number of Coast Village by District, 2022

	Kecamatan <i>District</i>	Desa Pantai <i>Coast Village</i>	Bukan Desa Pantai <i>Non Coast Village</i>	Jumlah Desa/ Kelurahan <i>Total Village</i>
	(1)	(2)	(3)	(4)
1.	B. P. Mandoge	-	9	9
2.	Bandar Pulau	-	10	10
3.	Aek Songsongan	-	9	9
4.	Rahuning	-	7	7
5.	Pulau Rakyat	-	12	12
6.	Aek Kuasan	-	7	7
7.	Aek Ledong	-	7	7
8.	Sei Kepayang	4	2	6
9.	Sei Kepayang Barat	-	6	6
10.	Sei Kepayang Timur	5	-	5
11.	Tanjung Balai	6	2	8
12.	Simpang Empat	-	8	8
13.	Teluk Dalam	-	6	6
14.	Air Batu	-	12	12
15.	Sei Dadap	-	10	10
16.	Buntu Pane	-	9	9
17.	Tinggi Raja	-	7	7
18.	Setia Janji	-	5	5
19.	Meranti	-	7	7
20.	Pulo Bandring	-	10	10
21.	Rawang Panca Arga	-	7	7
22.	Air Joman	-	7	7
23.	Silau Laut	1	4	5
24.	Kisaran Barat	-	13	13
25.	Kisaran Timur	-	12	12
	Asahan	16	188	204

Sumber : Badan Pusat Statistik Kabupaten Asahan

Source : BPS-Statistics of Asahan Regency

Tabel 3.1.5 **Persentase Penduduk Usia 10 Tahun ke atas Menurut Ijazah/STTB Tertinggi yang Dimiliki, 2021 - 2022**
Table 3.1.5 **Percentage of Population Aged 10 Years and Over by Certificate of Attainment, 2021 – 2022**

	Tingkat Pendidikan <i>Level of Education</i>	Tahun <i>Year</i>	
		2021	2022
	(1)	(2)	(3)
1.	Tidak/Belum pernah Sekolah	0,96	1,94
2.	Tidak Tamat SD	16,95	16,15
3.	SD dan Sederajat	24,74	24,37
4.	SLTP dan Sederajat	22,02	22,44
5.	SLTA dan Sederajat	29,51	29,73
6.	Diploma I,II dan III	1,14	1,02
7.	DIV/Sarjana/Pasca Sarjana	4,68	4,36

Sumber : SUSENAS 2021 - 2022, BPS Kabupaten Asahan

Source : National Socio Economic Survey 2021 – 2022, BPS-Statistics of Asahan Regency

Tabel
Table

3.1.6

Proporsi Penduduk Perempuan Usia 10 Tahun ke Atas yang Pernah Kawin Menurut Usia Perkawinan Pertama di Kabupaten Asahan, 2021 - 2022
Proportion of Female Population Age 10 Years and Over Who Ever Married by Age at First Marriage in Asahan Regency, 2021 – 2022

Usia Perkawinan Pertama <i>Age at First Marriage</i>	2021	2022
(1)	(2)	(3)
≤ 16	7,38	7,37
17 – 24	74,14	75,39
25 +	18,49	17,24
Rata-rata Umur Perkawinan Pertama <i>Singular Mean At First Marriage (SMAM)</i>	21,31	21,20

Sumber : SUSENAS 2021 - 2022, BPS Kabupaten Asahan

Source : National Socio Economic Survey 2021 - 2022, BPS-Statistics of Asahan Regency

Tabel 3.1.7 **Persentase Penduduk Usia 10 Tahun ke Atas Menurut Status Perkawinan di Kabupaten Asahan, 2022**
Table 3.1.7 **Percentage of Population Aged 10 Years and Over by Marriage Status, 2022**

Status Perkawinan <i>Marriage Status</i>	Laki – laki <i>Male</i>	Perempuan <i>Female</i>	Jumlah <i>Total</i>
(1)	(2)	(3)	(4)
Belum Kawin/ <i>Single</i>	41,03	30,69	35,92
Kawin/ <i>Married</i>	56,01	58,46	57,22
Cerai Hidup/ <i>Divorced</i>	0,85	2,37	1,60
Cerai Mati/ <i>Death Divorce</i>	2,11	8,48	5,26

Sumber : SUSENAS 2022, BPS Kabupaten Asahan

Source : National Socio Economic Survey 2022, BPS-Statistics of Asahan Regency

3.2 Ketenagakerjaan/Employment**Tabel
Table****3.2.1**

Penduduk Berumur 15 Tahun ke Atas Menurut Jenis Kegiatan Selama Seminggu yang Lalu dan Jenis Kelamin di Kabupaten Asahan (orang), 2022
Population Aged 15 Years and Over by Type of Activity During Previous Week and Sex in Asahan Regency (people), 2022

Jenis Kegiatan Utama <i>Type of Main Activities</i>		Laki – Laki <i>Male</i>	Perempuan <i>Female</i>	Jumlah <i>Total</i>
(1)		(2)	(3)	(4)
I.	Angkatan Kerja/ <i>Labour Force</i>	233 079	125 503	358 582
	1. Bekerja/ <i>Working</i>	219 559	116 574	336 133
	2. Penganggur/ <i>Unemployment</i>	13 520	8 929	22 449
II.	Bukan Angkatan Kerja/ <i>Non Labour Force</i>	40 800	146 559	187 359
	1. Sekolah/ <i>Attending School</i>	23 094	22 423	45 517
	2. Mengurus Rumah Tangga/ <i>Housekeeping</i>	3 853	115 974	119 827
	3. Lainnya/ <i>Others</i>	13 853	8 162	22 015
Jumlah/Total		273 879	272 062	545 941
Tingkat Partisipasi Angkatan Kerja (TPAK)		85,10	46,13	65,68
Tingkat Pengangguran Terbuka (TPT)		5,80	7,11	6,26

Sumber : Sakernas 2022, BPS Kabupaten Asahan

Source : National Labour Force Survey 2022, BPS-Statistics of Asahan Regency

Tabel 3.2.2 **Jumlah Angkatan Kerja Menurut Pendidikan Tertinggi yang Ditamatkan dan Jenis Kegiatan Selama Seminggu yang Lalu di Kabupaten Asahan (orang), 2022**
Number of Labour Force by Type of Activity and Educational Attainment in Asahan Regency (people), 2022

Jenis Kegiatan Utama <i>Type of Main Activities</i>	Pendidikan Tertinggi yang Ditamatkan <i>Educational Attainment</i>			Jumlah <i>Total</i>
	SD Ke bawah <i>Under Primary School</i>	SMP <i>Junior High School</i>	SMA Ke atas <i>Above Senior High School</i>	
(1)	(2)	(3)	(4)	(5)
Angkatan Kerja/ <i>Labour Force</i>	121 912	83 891	152 779	358 582
1. Bekerja/ <i>Working</i>	114 833	76 903	144 397	336 133
2. Penganggur/ <i>Seeking Job</i>	7 079	6 988	8 382	22 449

Sumber : Sakernas 2022, BPS Kabupaten Asahan

Source : National Labour Force Survey 2022, BPS-Statistics of Asahan Regency

Tabel
Table**3.2.3**

Penduduk Berumur 15 Tahun Ke Atas yang Bekerja Selama Seminggu yang Lalu Menurut Status Pekerjaan Utama dan Jenis Kelamin di Kabupaten Asahan (orang), 2022
Population Aged 15 Years and Over who Worked During The Previous Week by Main Employment Status and Sex in Asahan Regency (people), 2022

	Status Pekerjaan Utama Job Status Key	Laki – Laki Male	Perempuan Female	Jumlah Total
	(1)	(2)	(3)	(4)
1.	Berusaha Sendiri/ <i>Self Employer</i> Berusaha dibantu buruh tidak	46 178	36 388	82 566
2.	tetap/ <i>Employer Assisted by family worker/temporary worker</i> Berusaha dibantu buruh tetap dan	13 611	8 784	22 395
3.	dibayar/ <i>Employer assisted by employee</i>	14 308	3 758	18 066
4.	Buruh/Karyawan/Pegawai/ <i>Employee</i>	104 492	38 807	143 299
5.	Pekerja Bebas di Pertanian/ <i>Casual employee in agriculture</i>	24 111	6 394	30 505
6.	Pekerja Bebas di Nonpertanian/ <i>Casual employee non in agriculture</i>	11 097	4 635	15 732
7.	Pekerja Keluarga/ <i>Family Worker</i>	5 762	17 808	23 570
	Jumlah/ Total	219 559	116 574	336 133

Sumber : Sakernas 2022, BPS Kabupaten Asahan

Source : National Labour Force Survey 2022, BPS-Statistics of Asahan Regency

Tabel 3.2.4 **Penduduk Berumur 15 Tahun ke Atas Menurut Jenis Kegiatan Selama Seminggu yang Lalu Di Kabupaten Asahan (orang), 2020 - 2022**
Table 3.2.4 **Population Aged 15 Years and Over by Type of Activity During Previous Week in Asahan Regency (people), 2020-2022**

Jenis Kegiatan Utama		2020	2021	2022
Type of Main Activities				
(1)		(2)	(3)	(4)
I.	Angkatan Kerja/ <i>Labour Force</i>	317 794	340 015	358 582
	1. Bekerja/ <i>Working</i>	294 795	318 285	336 133
	2. Penganggur/ <i>Unemployment</i>	22 999	21 730	22 449
II.	Bukan Angkatan Kerja/ <i>Non Labour Force</i>	215 252	199 547	187 359
	1. Sekolah/ <i>Attending School</i>	42 351	41 819	45 517
	2. Mengurus Rumah Tangga/ <i>Housekeeping</i>	151 724	130 494	119 827
	3. Lainnya/ <i>Others</i>	21 177	27 234	22 015
Jumlah/Total		533 046	539 562	545 941
Tingkat Partisipasi Angkatan Kerja (TPAK)		59,62	63,02	65,68
Tingkat Pengangguran Terbuka (TPT)		7,24	6,39	6,26

Sumber : Sakernas 2020 - 2022, BPS Kabupaten Asahan

Source : National Labour Force Survey 2020 - 2022, BPS-Statistics of Asahan Regency

Tabel 3.2.5 **Penduduk Berumur 15 Tahun ke Atas yang Bekerja Menurut Kelompok Umur dan Jenis Kelamin di Kabupaten Asahan (orang), 2022**
Table 3.2.5 **Population 15 Years and Over Who Worked by Group of Age and Sex in Asahan Regency (people), 2022**

Kelompok Umur <i>Group of Age</i>	Laki – Laki <i>Male</i>	Perempuan <i>Female</i>	Jumlah <i>Total</i>
(1)	(2)	(3)	(4)
15 – 19	6 791	8 381	15 172
20 – 24	23 856	11 361	35 217
25 – 29	29 060	13 475	42 535
30 – 34	27 528	14 235	41 763
35 – 39	26 203	12 265	38 468
40 – 44	23 735	15 561	39 296
45 – 49	22 588	14 967	37 555
50 – 54	20 030	12 069	32 099
55 – 59	15 106	4 877	19 983
60 +	24 662	9 383	34 045
Jumlah/Total	219 559	116 574	336 133

Sumber : Sakernas 2022, BPS Kabupaten Asahan

Source : National Labour Force Survey 2022, BPS-Statistics of Asahan Regency

Tabel
Table **3.2.6** **Penduduk Berumur 15 Tahun ke Atas yang Bekerja Menurut Lapangan Pekerjaan Utama dan Jenis Kelamin di Kabupaten Asahan (orang), 2022**
Population 15 Years and Over Who Worked by Main Industry and Sex In Asahan Regency (people), 2022

	Lapangan Pekerjaan Utama <i>Main Industry</i>	Laki-laki <i>Male</i>	Perempuan <i>Female</i>	Jumlah <i>Total</i>
	(1)	(2)	(3)	(4)
A.	Pertanian	94 726	19 444	114 170
B-F.	Manufaktur	47 236	22 387	69 623
G-U.	Jasa	77 597	74 743	152 340
Jumlah/Total		219 559	116 574	336 133

Sumber : Sakernas 2022, BPS Kabupaten Asahan

Source : National Labour Force Survey 2022, BPS-Statistics of Asahan Regency

Tabel 3.2.7 **Persentase Penduduk Umur 15 Tahun ke Atas yang Bekerja Menurut Status Pekerjaan Utama dan Jenis Kelamin di Kabupaten Asahan, 2022**
Table 3.2.7 **Percentage of Working Population Aged 15 Years and Over by Job Status Key and Over by Industry and Sex in Asahan Regency, 2022**

Status Pekerjaan Utama Job Status Key	Laki-laki Male	Perempuan Female	Jumlah Total
(1)	(2)	(3)	(4)
1. Berusaha sendiri tanpa bantuan orang lain/ <i>Self Employer</i>	46 178	36 388	82 566
2. Berusaha dibantu anggota rumah tangga/buruh tidak tetap/ <i>Employer assisted by family worker/temporary worker</i>	13 611	8 784	22 395
3. Berusaha dengan buruh tetap/ <i>Employer assisted by employee</i>	14 308	3 758	18 066
4. Buruh/karyawan/ <i>Employee</i>	104 492	38 807	143 299
5. Pekerja Bebas di pertanian/ <i>Free worker agriculture</i>	35 208	11 029	46 237
6. Pekerja Bebas di non pertanian/ <i>Free worker non agriculture</i>	5 762	17 808	23 570
7. Pekerja tak Dibayar/ <i>Unpaid worker</i>	46 178	36 388	82 566
Jumlah/Total	219 559	116 574	336 133

Sumber : Sakernas 2022, BPS Kabupaten Asahan

Source : National Labour Force Survey 2022, BPS-Statistics of Asahan Regency

Tabel 3.2.8 **Jumlah Pengangguran Terbuka Menurut Tingkat Pendidikan yang Ditamatkan di Kabupaten Asahan (orang), 2022**
Table 3.2.8 **Number of Unemployment by Educational Attainment in Asahan Regency (people), 2022**

Tingkat Pendidikan yang Ditamatkan <i>Educational Attainment</i>		Jumlah <i>Total</i>
(1)		(4)
1.	SD ke Bawah, SD dan Sederajat/ <i>Under Primary School and equal</i>	7 079
2.	SMP dan Sederajat/ <i>Junior High School and equal</i>	6 988
3.	SMA dan Sederajat/ <i>Senior High School and equal</i>	6 354
4.	SMK dan Sederajat/ <i>Senior High School (Vocational)</i>	813
5.	Diploma I/II/III/ <i>Diploma I/II/III</i>	-
6.	Diploma IV/ Universitas/ <i>Diploma IV/ University</i>	1 215
Jumlah/ Total		22 449

Sumber : Sakernas 2022, BPS Kabupaten Asahan

Source : National Labour Force Survey 2022, BPS-Statistics of Asahan Regency

Tabel 3.2.9 **Jumlah Pencari Kerja yang Terdaftar dan yang Dapat Ditempatkan Menurut Tingkat Pendidikan yang Ditamatkan dan Jenis Kelamin Di Kabupaten Asahan (orang), 2022**
Table 3.2.9 **Number of Registered Job Seekers and What You Can Issued by Level of Educational Attainment and Sex in Asahan Regency (people), 2022**

Tingkat Pendidikan Education Level	Sisa Tahun Lalu Rest of Last Year		Terdaftar Tahun ini Registered		Jumlah Terdaftar Total Registered	Ditempatkan Occupied		
	Lk M	Pr F	Lk M	Pr F		Lk M	Pr F	Jlh Total
	(2)	(3)	(4)	(5)		(6)	(7)	(8)
1. Tidak Tamat SD/ Elementary School not Completed	40	-	-	-	40	-	-	-
2. SD/Sederajat Elementary School	49	5	17	9	80	30	-	30
3. SMP Umum / General Junior High School	34	-	49	138	221	32	44	-
4. SMA Umum / General Senior High School	94	3	387	635	1119	205	266	471
5. STM / Technical Senior High School	25	-	-	-	25	-	-	-
6. SMK / Senior Vocational High School	-	-	-	-	-	109	116	225
7. SPMA / Senior Agriculture High School	-	-	-	-	-	-	-	-
8. SMA lainnya / Other Senior High School	-	-	-	-	-	-	-	-
9. Diploma I/Akta I Diploma I	-	-	-	-	-	-	-	-
10. Diploma II/Akta II Diploma II	-	-	-	-	-	-	-	-
11. Sarjana Muda/D-III Bachelor/Diploma III	14	19	22	16	71	2	-	2
12. Sarjana Lengkap Graduate	74	89	119	124	406	36	64	100
Jumlah/Total	330	116	594	922	1962	414	490	828

Sumber : Dinas Ketenagakerjaan Kabupaten Asahan
 Source : Manpower Service of Asahan Regency

Tabel
Table **3.2.10** **Jumlah Pencari Kerja yang Terdaftar dan Belum Ditempatkan Serta Lowongan yang Belum Dipenuhi Menurut Jabatan Di Kabupaten Asahan (orang), 2022**
Number of Unoccupied Registered Job Seeker and Job Vacancy by Occupation in Asahan Regency (people), 2022

Jabatan <i>Occupation</i>	Pencari Kerja yang Belum Ditempatkan <i>Unoccupied Job Seeker</i>		Lowongan Kerja yang Belum Dipenuhi <i>Unoccupied Job Vacancy</i>	
	Laki-Laki <i>Male</i>	Perempuan <i>Female</i>	Laki-Laki <i>Male</i>	Perempuan <i>Female</i>
(1)	(2)	(3)	(4)	(5)
1. Profesional, Ahli Teknik dan Tenaga Sejenisnya/ <i>Professionalist and Technician</i>	-	-	-	-
2. Bidang kepemimpinan dan ketatalaksanaan/ <i>Manager</i>	-	-	-	-
3. Bidang administrasi, tata usaha dan lain-lain sejenisnya/ <i>Clerical Worker</i>	20	30	20	30
4. Bidang penjualan/ <i>Sales Worker</i>	-	-	-	-
5. Bidang jasa/ <i>Service Worker</i>	155	241	155	241
6. Bidang pertanian, peternakan, kehutanan, perkebunan/ <i>Farmer</i>	281	-	281	-
7. Bidang produksi dan sejenisnya, operator alat-alat pengangkutan dan pekerja kasar/ <i>Production Worker</i>	195	136	195	136
Jumlah/ Total	651	407	651	407

Sumber : Dinas Ketenagakerjaan Kabupaten Asahan
Source : *Manpower Service of Asahan Regency*

Tabel 3.2.11 Jumlah Lowongan Kerja Menurut Status, Jenis Kelamin dan Sektor Lapangan Usaha di Kabupaten Asahan, 2022
Table 3.2.11 Number of Job Vacancy by Status, Sex and Industrial Origin in Asahan Regency, 2022

Lapangan Usaha <i>Industrial Origin</i>	Terdaftar <i>Registered</i>		Sudah dipenuhi <i>Fulfilled</i>		Belum dipenuhi <i>Not Fulfilled yet</i>	
	Laki-Laki <i>Male</i>	Perempuan <i>Female</i>	Laki-Laki <i>Male</i>	Perempuan <i>Female</i>	Laki-Laki <i>Male</i>	Perempuan <i>Female</i>
	(1)	(2)	(3)	(4)	(5)	(6)
1. Pertanian, Peternakan dan Perikanan/ <i>Agriculture, Livestock and Fishery</i>	65	-	85	-	235	-
2. Pertambangan dan Penggalian/ <i>Mining and Quarrying</i>	-	-	-	-	-	-
3. Industri Pengolahan/ <i>Manufacturing</i>	89	125	9	55	195	250
4. Listrik, Gas dan Air/ <i>Electricity, Gas and Water Supply</i>	-	-	-	-	-	-
5. Bangunan/ <i>Construction</i>	-	-	-	-	-	-
6. Perdagangan, Hotel dan Restoran/ <i>Trade, Hotel and Restaurant</i>	-	65	-	-	65	35
7. Angkutan, Pergudangan dan Komunikasi/ <i>Transportation, Warehousing and Communication</i>	-	-	-	-	-	-
8. Keuangan, Asuransi dan Jasa Persewaan/ <i>Financial, Insurance and Rental Service</i>	312	423	312	425	145	109
9. Jasa Kemasyarakatan, Sosial dan Perseorangan/ <i>Public, Social and Individual Service</i>	128	309	8	10	11	13
Jumlah/Total	594	922	414	490	651	407

Sumber : Dinas Ketenagakerjaan Kabupaten Asahan

Source : Manpower Service of Asahan Regency

Tabel 3.2.12 **Jumlah Tenaga Kerja Warga Negara Asing Menurut Izin Kerja dan Kewarganegaraan (orang), 2022**
Table 3.2.12 **Number of Foreign by Working Permit and Citizenship (people), 2022**

	Kewarganegaraan Citizenship	Permohonan Application	Disetujui Approved
	(1)	(2)	(3)
1.	Tionghoa RRC/ <i>People Republic of China</i>	1	1
2.	Tionghoa bukan RRC/ <i>China Non People Republic</i>	-	-
3.	India/ <i>Indian</i>	2	2
4.	Jepang/ <i>Japanese</i>	13	13
5.	Malaysia/ <i>Malaysian</i>	10	10
6.	Belanda/ <i>Dutch</i>	-	-
7.	Inggris/ <i>British</i>	1	1
8.	Philipina/ <i>Philippines</i>	-	-
9.	Amerika Serikat/ <i>USA</i>	-	-
10.	Timur Tengah/ <i>Middle West</i>	-	-
11.	Thailand/ <i>Thailand</i>	-	-
12.	Perancis/ <i>Franc</i>	1	1
13.	Nepal/ <i>Nepali</i>	2	2
	Jumlah/Total	30	30

Sumber : Dinas Ketenagakerjaan Kabupaten Asahan

Source : *Manpower Service of Asahan Regency*

Tabel 3.2.13 **Jumlah Tenaga Kerja Warga Negara Asing Menurut Izin Usaha dan Jabatan (orang), 2022**
Table 3.2.13 **Number of Foreign Resident by Working Permit and Occupation (people), 2022**

	Jabatan Occupation	Permohonan Application	Disetujui Approval
	(1)	(2)	(3)
1.	Tenaga Profesional dan Teknis/ <i>Professionalist and Technician</i>	20	20
2.	Bidang kepemimpinan dan ketatalaksanaan/ <i>Manager</i>	10	10
3.	Pejabat pelaksana, tenaga tata usaha/ <i>Clerical Workers</i>	-	-
4.	Tenaga pelaksana penjualan dan pembelian/ <i>Sales Workers</i>	-	-
5.	Tenaga jasa usaha/ <i>Service Workers</i>	-	-
6.	Tenaga usaha pertanian, peternakan, kehutanan, perikanan dan perburuan/ <i>Farmer</i>	-	-
7.	Tenaga produksi/ <i>Production Workers</i>	-	-
8.	Lainnya (tenaga kerja yang tidak dapat diklasifikasikan dalam jabatan)/ <i>Other Cunclassified Workers</i>	-	-
	Jumlah/Total	30	30

Sumber : Dinas Ketenagakerjaan Kabupaten Asahan
 Source : *Manpower Service of Asahan Regency*

Tabel 3.2.14 **Jumlah Perusahaan dan Tenaga Kerja Terdaftar Sesuai UU No.7 Tahun 1981 dan yang Terkena PHK Menurut Kecamatan, 2022**
Table 3.2.14 **Number of Enterprises and Registered Employees Appropriate with 'UU No,7 1981' and Severed Contract Workers by District, 2022**

Kecamatan <i>District</i>	Jumlah Perusahaan <i>Number of Enterprises</i>	Tenaga Kerja Terdaftar <i>Registered Employees (orang/people)</i>	Tenaga Kerja Terkena PHK <i>Severed Contract Workers (orang/people)</i>
(1)	(2)	(3)	(4)
1. B. P. Mandoge	2	1 900	2
2. Bandar Pulau	1	350	14
3. Aek Songsongan	-	378	-
4. Rahuning	3	3 554	14
5. Pulau Rakyat	-	718	-
6. Aek Kuasan	-	2 414	-
7. Aek Ledong	-	49	-
8. Sei Kepayang	-	9	-
9. Sei Kepayang Barat	-	2	-
10. Sei Kepayang Timur	-	-	-
11. Tanjung Balai	-	-	-
12. Simpang Empat	2	789	26
13. Teluk Dalam	-	271	-
14. Air Batu	2	2 119	2
15. Sei Dadap	1	158	1
16. Buntu Pane	-	1 460	-
17. Tinggi Raja	-	-	-
18. Setia Janji	-	688	-
19. Meranti	-	4	-
20. Pulo Bandring	2	28	6
21. Rawang Panca Arga	1	41	1
22. Air Joman	5	151	7
23. Silo Laut	6	-	8
24. Kisaran Barat	-	2 499	-
25. Kisaran Timur	-	4 375	-
Asahan	25	21 957	81

Sumber : Dinas Ketenagakerjaan Kabupaten Asahan

Source : *Manpower Service of Asahan Regency*

Tabel 3.2.15 **Jumlah Perusahaan dan Tenaga Kerja Menurut Kecamatan, 2022**
Table 3.2.15 **Number of Enterprises and Employees by District, 2022**

Kecamatan <i>District</i>	Jumlah Perusahaan <i>Number of Enterprises</i>			Jumlah Tenaga Kerja <i>Number of Employees (orang/people)</i>
	Kecil <i>Small</i>	Menengah <i>Medium</i>	Besar <i>Large</i>	
(1)	(2)	(3)	(4)	(5)
1. B. P. Mandoge	20	4	15	1 900
2. Bandar Pulau	-	-	3	350
3. Aek Songsongan	16	1	6	378
4. Rahuning	12	-	6	3 554
5. Pulau Rakyat	6	2	2	718
6. Aek Kuasan	24	6	6	2 414
7. Aek Ledong	4	1	-	49
8. Sei Kepayang	10	2	-	9
9. Sei Kepayang Barat	1	-	-	2
10. Sei Kepayang Timur	-	-	-	-
11. Tanjung Balai	9	2	-	-
12. Simpang Empat	20	7	7	789
13. Teluk Dalam	4	1	2	271
14. Air Batu	40	13	7	2 119
15. Sei Dadap	-	-	2	158
16. Buntu Pane	36	17	8	1 460
17. Tinggi Raja	-	-	-	-
18. Setia Janji	-	-	1	688
19. Meranti	20	5	-	4
20. Pulo Bandring	-	2	1	28
21. Rawang Panca Arga	-	1	-	41
22. Air Joman	26	6	2	151
23. Silo Laut	-	-	-	-
24. Kisaran Barat	136	58	14	2 499
25. Kisaran Timur	134	60	8	4 375
Asahan	518	188	90	21 957

Sumber : Dinas Ketenagakerjaan Kabupaten Asahan

Source : Manpower Service of Asahan Regency

SOSIAL & KESEJAHTERAAN
Social & Welfare

JUMLAH SEKOLAH
DI KAB ASAHAN

Number of school in
Asahan Regency
2022

SD
Primary School

448

SMP
Junior High School

111

SMA
High School

42

TEMPAT IBADAH
Worship Place

MESJID	803
MUSHOLA	582
GEREJA KATHOLIK	40
GEREJA PROTESTAN	307
VIHARA	15

88 KASUS

JUMLAH KASUS PENYAKIT HIV AIDS

8,64%

PENDUDUK ASAHAN MISKIN



PETUNJUK TEKNIS

TECHNICAL NOTES

1. **Jalur Pendidikan** di Indonesia terdiri atas 1) pendidikan formal, 2) pendidikan nonformal, dan 3) pendidikan informal yang ketiganya dapat saling melengkapi dan memperkaya (Undang-Undang No. 20 Tahun 2013 tentang Sistem Pendidikan Nasional).
 2. **Jenjang Pendidikan Formal** terdiri atas pendidikan dasar, pendidikan menengah, dan pendidikan tinggi. Jenis pendidikan yang diajarkan mencakup pendidikan umum, kejuruan, akademik, profesi, vokasi, keagamaan, dan khusus.
 3. **Pendidikan Dasar** berbentuk Sekolah Dasar (SD) dan Madrasah Ibtidaiyah (MI) atau bentuk lain yang sederajat serta Sekolah Menengah Pertama (SMP) dan Madrasah Tsanawiyah (MTs) atau bentuk lain yang sederajat.
 4. **Pendidikan Menengah** berbentuk Sekolah Menengah Atas (SMA), Madrasah Aliyah (MA), Sekolah Menengah Kejuruan (SMK), dan Madrasah Aliyah Kejuruan (MAK), atau bentuk lain yang sederajat.
1. ***The Education System*** in Indonesia consists of 1) a formal education, 2) non-formal education, and 3) informal education that all three can be complementary and enriching (Law No. 20 Year 2013 about The National Education System).
 2. ***The Formal Education Level*** consists of primary education, secondary education, and high education. The kind of education that taught consists of general education, vocational, academic, professional, religious, and specific education.
 3. ***The Primary Education*** consists of Elementary School and Islamic Elementary School or other equivalent forms and Junior High School and MTs, or other equivalent forms.
 4. ***The Secondary Education*** consists of the senior high school, MA, Vocational School, and Vocational Madrasah Aliyah, or other equivalent forms.

5. **Pendidikan Tinggi** merupakan jenjang pendidikan setelah pendidikan menengah yang mencakup program pendidikan diploma, sarjana, magister, spesialis, dan doktor yang diselenggarakan oleh perguruan tinggi. Perguruan tinggi dapat berbentuk akademi, politeknik, sekolah tinggi, institut, atau universitas.
6. **Data Pendidikan** bersumber dari Dinas Pendidikan Nasional dan Departemen Agama Kabupaten Asahan, disamping dari Perguruan Tinggi Swasta. Penyediaan sarana fisik pendidikan dan jumlah tenaga guru yang memadai merupakan salah satu upaya untuk meningkatkan partisipasi sekolah dan kualitas pendidikan masyarakat.
7. **Angka Partisipasi Murni** adalah Proporsi penduduk pada kelompok umur jenjang pendidikan tertentu yang masih bersekolah terhadap penduduk pada kelompok umur tersebut.
8. **Angka Partisipasi Kasar** adalah Proporsi anak sekolah pada suatu jenjang tertentu terhadap penduduk pada kelompok usia tertentu
9. **Peserta Keluarga Berencana** adalah orang yang mempraktekkan salah satu metode kontrasepsi sesuai dari laporan dari BKKBN.
5. **The High Education** consists of the education level after the secondary education that consists of diplomas, bachelor, master, specialist, and doctoral degrees that are held by the college. The colleges can be academy, polytechnic, high school, institute, or university.
6. **Data Education** is collected from related Service of National Education and Department of Religious Asahan regency, others are Private University. Providing the physical education teachers and an adequate number of personnel is one way to improve school participation and quality of public education.
7. **Net Enrollment Rate** : The proportion of people in certain age groups of education who are still attending school for the population in that age group.
8. **Gross Enrollment Rate** : The proportion of school children at a certain level to the population in a particular age group
9. **Members of Family Planning** are People that Use one method of contraception according to BKKBN report.

10. **Metode Kontrasepsi** adalah suatu alat kontrasepsi yang dipakai untuk mencegah kehamilan.
 11. **Penduduk Miskin** adalah penduduk yang memiliki rata-rata pengeluaran perkapita perbulan dibawah garis kemiskinan. Untuk mengukur kemiskinan, BPS menggunakan konsep kemampuan memenuhi kebutuhan dasar (basic needs approach). Dengan pendekatan ini, kemiskinan dipandang sebagai ketidakmampuan dari sisi ekonomi untuk memenuhi kebutuhan dasar makanan dan bukan makanan yang diukur dari sisi pengeluaran.
 12. **Sumber data utama** yang dipakai adalah data Survei Sosial Ekonomi Nasional (Susenas) Panel Modul Konsumsi dan Kor.
 13. **Garis Kemiskinan (GK)** merupakan penjumlahan dari Garis Kemiskinan Makanan (GKM) dan Garis Kemiskinan Non Makanan (GKNM). Penduduk yang memiliki rata-rata pengeluaran perkapita per bulan dibawah Garis Kemiskinan dikategorikan sebagai penduduk miskin.
 14. **Garis Kemiskinan Makanan (GKM)** merupakan nilai pengeluaran kebutuhan minimum makanan yang disetarakan dengan 2.100 kilokalori perkapita perhari. Paket komoditi
10. **Contraception method** is one of contraception tool that use to avoid pregnancy.
 11. **Poor people** are people with average per capita spending per month below the poverty line. To measure poverty, BPS uses the concept of basic needs approach. With this approach, poverty is seen as an economic inability to meet the basic needs of food and not food as measured by the expenditure side.
 12. **The main data sources** used are National Socio-Economic Survey (Susenas) Panel of Consumption and Cor- Modules.
 13. **The Poverty Line (GK)** is the sum of the Food Poverty Line (GKM) and the Non-Food Poverty Line (GKNM). The population with average per capita expenditure per month under the Poverty Line is categorized as poor.
 14. **The Food Poverty Line (GKM)** represents the minimum food expenditure needs equivalent to 2.100 kilocalories per day. The basic food commodity package is represented by 52 types of commodities (whole grains, tubers, fish, meat, eggs and milk, vegetables, beans, fruits, oils and fats, etc.).

kebutuhan dasar makanan diwakili oleh 52 jenis komoditi (padi-padian, umbi-umbian, ikan, daging, telur dan susu, sayuran, kacang-kacangan, buah-buahan, minyak dan lemak, dll).

15. **Garis Kemiskinan Non Makanan (GKNM)** adalah kebutuhan minimum untuk perumahan, sandang, pendidikan dan kesehatan. Paket komoditi kebutuhan dasar non makanan diwakili oleh 51 jenis komoditi di perkotaan dan 47 jenis komoditi di pedesaan.

16. Ukuran Kemiskinan

- a. **Head Count Index (HCI-P0)** adalah persentase penduduk miskin yang berada di bawah Garis Kemiskinan (GK).
- b. **Indeks Kedalaman Kemiskinan (Poverty Gap Index-P1)** merupakan ukuran rata-rata kesenjangan pengeluaran masing-masing penduduk miskin terhadap garis kemiskinan. Semakin tinggi nilai indeks, semakin jauh rata-rata pengeluaran penduduk dari garis kemiskinan.
- c. **Indeks Keparahan Kemiskinan (Poverty Severity Index-P2)** memberikan gambaran mengenai penyebaran pengeluaran di antara penduduk miskin. Semakin tinggi nilai indeks, semakin tinggi ketimpangan pengeluaran di antara penduduk miskin.

15. **The Non-Food Poverty Line (GKNM)** is the minimum requirement for housing, clothing, education and health. The basic food non-food commodity package is represented by 51 urban commodities and 47 rural commodities.

16. Poverty Measures

- a. **Head Count Index (HCI-P0)** simply measures the percentage of the population that is counted as poor, often denoted by P0.
- b. **Poverty Gap Index-P1** measures the extent to which individuals fall below the poverty line (the poverty gaps) as a proportion of the poverty line. Higher value of the index shows that the gap between average expenditure of the poor and the poverty line is wider.
- c. **Poverty Severity Index-P2** describes inequality among the poor. This is simply a weighted sum of poverty gaps (as a proportion of the poverty line), where the weights are the proportionate poverty gaps themselves. Hence, by squaring the poverty gap index, the measure implicitly puts more weight on observations that fall well below the poverty line. Higher value of the index shows that inequality among the poor is higher.

ULASAN

DESCRIPTION

4.1. Pendidikan

Peningkatan kualitas dan partisipasi sekolah penduduk tentunya harus diimbangi dengan penyediaan sarana fisik pendidikan maupun tenaga guru yang memadai. Tabel 4.1.1 hingga tabel 4.1.16 memberikan gambaran yang jelas mengenai jumlah sekolah, jumlah murid, kelas dan guru.

Pada tahun ajaran 2021/2022, terdapat 111 Taman Kanak-Kanak (TK) dengan jumlah murid sebanyak 4.458 orang dan guru sebanyak 483 orang. Sementara itu untuk Sekolah Dasar (SD) terdapat 448 sekolah dengan jumlah murid dan guru masing-masing sebanyak 72.288 orang dan 4.633 orang, dimana rasio murid dan guru untuk tingkat SD adalah sebesar 16, yang berarti satu orang guru untuk 16 orang murid). Rasio ini sudah sangat ideal namun masih perlu dilakukan pembenahan pada pendistribusiannya.

Untuk tingkat Sekolah Menengah Pertama (SMP) terdapat 111 sekolah, 25.196 orang murid, dan 1.762 orang guru. Pada tahun yang sama terdapat 42 Sekolah Menengah Atas (SMA) dengan jumlah murid sebanyak 15.478 orang dan guru sebanyak 857 orang. Untuk Sekolah Menengah Kejuruan (SMK) terdapat 39 sekolah, 762 orang guru dan 12.998 orang murid.

4.1. Education

To improve the quality and participation of school, there has to be a balance between the provision of educational facilities and the adequate teaching staff. Tabel 4.1.1 to 4.1.16 provide a clear description of the number of schools, students, classes, and teachers.

In the school year of 2021/2022, there were 111 kindergartens with 4.458 students and 483 teachers. Meanwhile for elementary school, there were 448 schools with the number of students and teachers respectively were 72.288 and 4.633 people. The student and teacher ratio for elementary school is 16, which means 1 teacher is for 16 students.. This ratio was very ideal but the management of the distribution still needed to be adressed.

There were 111 Junior High Schools (SMP) with 25.196 students and 1.762 teachers. There were 42 Senior High Schools (SMA) with 15.478 students and 857 teachers. There were 39 Vocational High Schools with 762 teachers and 12.998 students.

Rasio murid terhadap sekolah untuk tingkat SD adalah 161 murid per sekolah dengan rasio tertinggi terdapat di Kec. Kisaran Barat dan terendah di Sei Kepayang Timur, masing-masing 210 dan 98,5 murid per sekolah.

Ratio of students to schools for elementary school level was 161 students per school with the highest ratio occurred at Kisaran Barat and the lowest at Sei Kepayang Timur each 210 and 98,5 students per school.

Untuk SMP Rasio murid terhadap sekolah adalah 227 murid per sekolah. Rasio tertinggi terdapat di Kecamatan Kisaran Timur yaitu 350 murid per sekolah dan terendah di Kecamatan Sei Kepayang Timur yaitu 113 murid per sekolah.

In the Junior High School level, ratio of students to schools was 227. Where the highest ratio occurred at Kisaran Timur (350 students per school) and the lowest at Sei Kepayang Timur (113 students per school).

Sementara untuk tingkat SMA rasio murid terhadap sekolah adalah 368 murid per sekolah. Rasio tertinggi terdapat di Kecamatan Kisaran Timur (431 murid per sekolah) dan terendah di Kecamatan Sei Dadap yaitu 77 murid per sekolah.

Meanwhile, the ratio of students to schools in Senior High School level was 368, the highest ratio occurred at Kisaran Timur (431 students per school) and the lowest at Sei Dadap which 77 students per school.

Selain itu di Asahan juga terdapat sekolah agama (madrasah) yang setara dengan sekolah umum yaitu :

More over, there were also religious schools (madrassas) which were equivalent to public schools in Asahan, namely:

1. 96 Madrasah Ibtidaiyah (MI) dengan 16.539 murid dan 1.037 guru.
2. 93 Madrasah Tsanawiyah (MTs) dengan 18.806 murid dan 1.418 guru.
3. 52 Madrasah Aliyah (MA) dengan 8.370 murid dan 719 guru.

1. 96 'Madrasah Ibtidaiyah' with 16.539 students and 1.037 teachers.
2. 93 'Madrasah Tsanawiyah', with 18.806 students and 1.428 teachers.
3. 52 'Madrasah Aliyah' with 8.370 students and 719 teachers.

Di Kab. Asahan juga terdapat beberapa perguruan tinggi swasta yaitu Univ. Asahan (UNA), IAI Daar Al Uluum, STIH/STIE Muhammadiyah, STMIK Royal, Akper Yagma, AKBID Bina Daya Husada, AKBID Asyifa.

There were also university/collages in Asahan Regency which were Asahan University (UNA), IAI Daar Al Uluum, STIH/STIE Muhammadiyah, Akper Yagma, AKBID Bina Daya Husada and AKBID Asyifa.

4.2. Kesehatan

Salah satu modal Pembangunan adalah masyarakat yang sehat oleh karenanya Pemerintah berupaya untuk terus meningkatkan kesehatan masyarakatnya. Kesehatan merupakan salah satu hal terpenting dalam kehidupan manusia. Dengan tersedianya sarana dan prasarana kesehatan yang memadai sangat membantu dalam upaya meningkatkan kesehatan masyarakat sekaligus meningkatkan kualitas sumber daya manusia.

Data mengenai kesehatan bersumber dari Dinas Kesehatan Kabupaten Asahan.

Di Kabupaten Asahan terdapat 11 unit Rumah Sakit Umum (RSU), 36 unit poliklinik, 30 unit puskesmas, 114 unit puskesmas pembantu, dan 56 unit apotek, yang kesemuanya tersebar di setiap kecamatan.

Tenaga medis yang tersedia di Kabupaten Asahan (baik negeri maupun swasta) antara lain adalah 141 orang dokter umum, 51 orang dokter spesialis, 35 orang dokter gigi, 638 orang perawat, 955 orang bidan, 83 orang tenaga farmasi, 45 orang ahli gizi, 34 orang tenaga sanitasi, 28 orang teknisi medis, dan 85 orang tenaga kesehatan masyarakat.

Jumlah Pasangan Usia Subur (PUS) di Kabupaten Asahan berdasarkan data Dinas Pengendalian Penduduk, KB, Pemberdayaan

4.2. Health

One of the capital of Development is a healthy society therefore the Government strives to continuously improve the health of its people. Health is one of the most important things in human life. With the availability of facilities and adequate health infrastructure is very helpful in improving public health while improving the quality of human resources.

Data about Health is collected from the Public Health Works Services Asahan Regency.

In Asahan Regency there were 11 unit General Hospital (RSU), 36 unit polyclinic, 30 public health center, 110 unit auxiliary health center, and 56 unit pharmacy which were placed in each district.

The medical personnel which were available in Asahan Region (both public and private) consisted of 137 general practitioners, 67 medical specialists, 32 dentists, 638 nurses, 1.005 midwife, 67 pharmacist, 50 nutritioners, 32 sanitation workers, 39 medical technician, and 66 public health workers.

The number of Fertile Couples (EFA) in In Asahan Regency in the year 2021 was 138.949, where 66.26 percent of them were

Perempuan dan Perlindungan Anak Kab. Asahan pada tahun 2022 berjumlah 103.292. Dari jumlah tersebut 49,39 persen adalah akseptor aktif yang jumlahnya menurun dibandingkan tahun 2021. Melihat sudah rendahnya jumlah akseptor aktif tersebut diharapkan dapat memicu meningkatnya laju pertumbuhan penduduk di wilayah ini.

Alat Kontrasepsi yang paling banyak digunakan oleh akseptor KB adalah implan dan pil sebanyak 2.907 dan 1.717, yang dilayani pada klinik KKB dan pada tempat lainnya yang ada berjumlah 37 buah.

4.3. Agama dan Sosial Lainnya

Agama merupakan sumber moral yang dapat membentengi manusia dari faham-faham yang tidak benar, oleh karenanya pelayanan terhadap kegiatan yang bersifat keagamaan harus senantiasa dipelihara dan ditingkatkan. Kehidupan beragama yang baik di masyarakat dapat dijadikan benteng dalam menghadapi berbagai masalah yang mungkin timbul dalam kehidupan sehari-hari.

Pada tahun 2022 jumlah mesjid di Asahan terdapat sebanyak 803 buah, langgar/mushollah sebanyak 582 buah. Gereja Protestan 307 buah, Gereja Katolik 40 buah dan vihara 15 buah.

Salah satu kegiatan ibadah bagi umat muslim adalah menunaikan ibadah haji. Namun karena pandemi Covid-19 diberbagai

the active acceptors. This number was increased if compared to the year of 2022. This high number of active acceptors is expected to trigger a decline in the rate of population growth in the region.

The commonly used contraceptive of KB acceptors were injection and pill amount 2.907 and 1.717,, which was served at the KKB clinic and elsewhere while the existing family planning clinics totaling 37 units.

4.3. Religion and Other Social Affairs

Religion is a moral source that can fortify people from false ideals, therefore service to the religious activities must be continuously maintained and improved. A good religious life in society can be made forts in the face of various problems that might arise in everyday life.

In the year 2022 in the number of mosques in Asahan there are as many as 803 units, musollah as many as 582 units. Protestant Church 307 units, 40 units of the Catholic Church and monesttery 15 units.

One of the activities of worship for Muslims is to perform the pilgrimage . However, due to the Covid-19 pandemic in various countries,

Negara maka Jemaah haji dari Kabupaten Asahan yang terdaftar pada Kantor Kementerian Agama Kabupaten Asahan pada Tahun 2021 ditunda keberangkatannya.

the Haj pilgrims from Asahan Regency registered with the Office of the Ministry of Religion of Asahan Regency in 2021 have their departure postponed.

4.4. Kemiskinan

Jumlah penduduk miskin di Asahan terus mengalami perubahan dari tahun 2014 – 2022. Pada tahun 2022 terjadi peningkatan penduduk miskin baik secara absolut maupun secara persentase, yaitu menjadi 64,49 ribu jiwa atau sekitar 8,64 persen.

Pada tahun 2015 penduduk miskin naik menjadi 85,16 ribu jiwa (12,09 persen). Pada tahun 2016 angka kemiskinan turun menjadi 84,35 ribu jiwa (11,86 persen). Namun, pada tahun 2017 angka kemiskinan mengalami penurunan kembali menjadi 83,67 ribu jiwa (11,67 persen), dan terus menurun ,2018 (74,14 ribu jiwa/10,25 persen), 2019 (70,53 ribu jiwa/9,68 persen), 2020 (66,32 ribu jiwa/9,04 persen), hingga mengalami peningkatan kembali pada tahun 2021 yaitu sebanyak 69,29 ribu jiwa (9,35 persen).dan Tahun 2022 angka kemiskinan kembali turun 64,49 ribu jiwa (8,64 persen).

4.4. Poverty

. The number of poor people in Asahan keep changing from year 2014 to 2022. In 2022 there was an increase of poor people both in absolute and in percentage, which was 64,49 thousand or about 8,64 percent.

In the year of 2015, the number of poverty was increase to 85,16 thousands (12,09 percent). This number was increased in 2015 which was 85,16 thousands (12,09 percent). But, in 2016 the number of poverty was decreased to 84,35 thousands (11,86 percent), and kept decreasing in 2017 (83,67 thousands/11,67 percent), 2018 (74,14 thousands/10,25 percent), 2019 (70,53 thousands/9,68 percent), 2020 (66,32 thousands/9,04 percent), until it increased again in 2021 to 69,29 thousands (9,35 percent).and in 2022 the number of poverty was increase again to 64,49 thousands (8,64 percent)

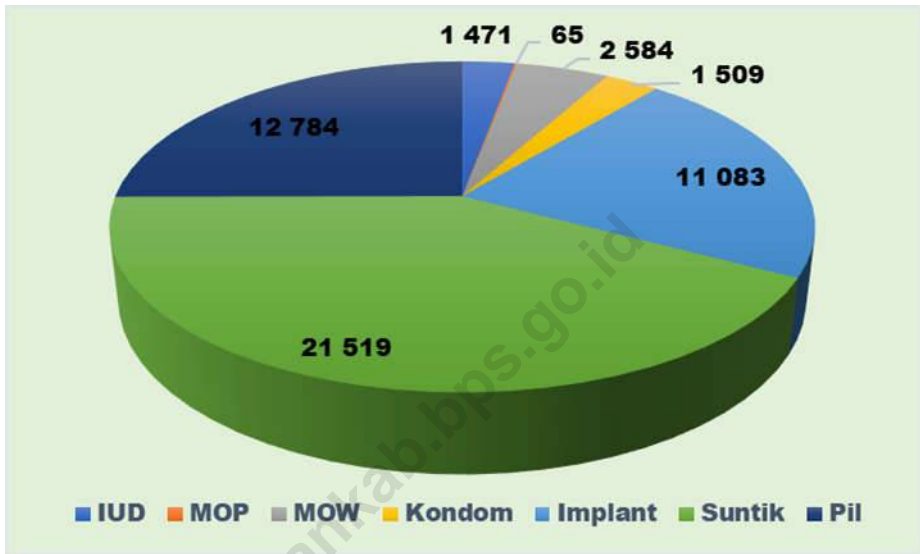
Gambar Jumlah Sekolah Menurut Jenis dan Status Sekolah (unit), 2022
Figure 4.1 *Number of School by Type and Status of School (unit), 2022*



Sumber : Dinas Pendidikan Kabupaten Asahan

Source : *Education Service of Asahan Regency*

Gambar 4.2 **Jumlah Akseptor Aktif Keluarga Berencana menurut Alat Kontrasepsi yang Digunakan, 2022**
Figure 4.2 **Percentage of Family Planning Active Acceptor by Type of Contraceptive Used, 2022**



Sumber : Badan Pemberdayaan Perempuan dan Keluarga Berencana Kabupaten Asahan
 Source : Women Empowerment Board and Social and Family Planning Service of Asahan Regency

4.1 Pendidikan/Education

Jumlah Sekolah, Guru, dan Murid Taman Kanak Kanak (TK) di Bawah Kementerian Pendidikan, Kebudayaan, Riset dan Teknologi Menurut Kecamatan di Kabupaten Asahan, 2020/2021 dan 2021/2022

Tabel
Table

4.1.1

Number of Schools, Teachers, and Pupils in Primary Schools Under The Ministry of Education, Culture, Research and Technology by Subdistrict in Asahan Regency, 2020/2021 dan 2021/2022

Kecamatan Subdistrict	Sekolah/Schools					
	Negeri/Public		Swasta/Private		Jumlah/Total	
	2020/ 2021	2021/ 2022	2020/ 2021	2021/ 2022	2020/ 2021	2021/ 2022
(1)	(2)	(3)	(4)	(5)	(6)	(7)
1. B. P. Mandoge	-	-	5	6	5	6
2. Bandar Pulau	-	-	-	2	-	2
3. Aek Songsongan	-	-	3	5	3	5
4. Rahuning	-	-	3	3	3	3
5. Pulau Rakyat	1	1	6	6	7	7
6. Aek Kuasan	2	2	6	6	8	8
7. Aek Ledong	-	-	5	5	5	5
8. Sei Kepayang	1	1	-	-	1	1
9. Sei Kepayang Barat	-	-	2	2	2	2
10. Sei Kepayang Timur	-	-	1	1	1	1
11. Tanjung Balai	-	-	1	1	1	1
12. Simpang Empat	-	-	2	2	2	2
13. Teluk Dalam	-	-	2	2	2	2
14. Air Batu	-	-	4	5	4	5
15. Sei Dadap	2	2	1	1	3	3
16. Buntu Pane	-	-	4	4	4	4
17. Tinggi Raja	-	-	1	1	1	1
18. Setia Janji	-	-	1	2	1	2
19. Meranti	-	-	2	2	2	2
20. Pulo Bandring	2	2	4	4	6	6
21. Rawang Panca Arga	-	-	2	1	2	1
22. Air Joman	1	1	5	5	6	6
23. Silau Laut	1	1	1	1	2	2
24. Kisaran Barat	-	-	13	13	13	13
25. Kisaran Timur	1	1	18	20	19	21
Asahan	11	11	92	100	103	111

Lanjutan Tabel/*Continued Table 4.1.1*

Kecamatan Subdistrict	Guru/Teachers					
	Negeri/ <i>Public</i>		Swasta/ <i>Private</i>		Jumlah/ <i>Total</i>	
	2020/ 2021	2021/ 2022	2020/ 2021	2021/ 2022	2020/ 2021	2021/ 2022
(1)	(8)	(9)	(10)	(11)	(12)	(13)
1. B. P. Mandoge	-	-	22	24	22	24
2. Bandar Pulau	-	-	-	6	-	6
3. Aek Songsongan	-	-	10	12	10	12
4. Rahuning	-	-	14	15	14	15
5. Pulau Rakyat	9	6	31	34	40	40
6. Aek Kuasan	6	4	17	21	23	25
7. Aek Ledong	-	-	20	20	20	20
8. Sei Kepayang	5	4	-	-	5	4
9. Sei Kepayang Barat	-	-	10	10	10	10
10. Sei Kepayang Timur	-	-	3	2	3	2
11. Tanjung Balai	-	-	3	3	3	3
12. Simpang Empat	-	-	11	13	11	13
13. Teluk Dalam	-	-	8	6	8	6
14. Air Batu	-	-	12	15	12	15
15. Sei Dadap	9	7	8	7	17	14
16. Buntu Pane	-	-	10	9	10	9
17. Tinggi Raja	-	-	3	3	3	3
18. Setia Janji	-	-	5	7	5	7
19. Meranti	-	-	8	6	8	6
20. Pulo Bandring	5	7	23	21	28	28
21. Rawang Panca Arga	-	-	8	5	8	5
22. Air Joman	9	9	29	27	38	36
23. Silau Laut	3	3	4	3	7	6
24. Kisaran Barat	-	-	67	64	67	64
25. Kisaran Timur	9	8	93	102	102	110
Asahan	55	48	419	435	474	483

Lanjutan Tabel/Continued Table 4.1.1

Kecamatan Subdistrict	Murid/Students					
	Negeri/Public		Swasta/Private		Jumlah/Total	
	2020/ 2021	2021/ 2022	2020/ 2021	2021/ 2022	2020/ 2021	2021/ 2022
(1)	(14)	(15)	(16)	(17)	(18)	(19)
1. B. P. Mandoge	-	-	267	310	267	310
2. Bandar Pulau	-	-	-	43	-	43
3. Aek Songsongan	-	-	88	147	88	147
4. Rahuning	-	-	207	216	207	216
5. Pulau Rakyat	36	26	289	280	325	306
6. Aek Kuasan	53	56	205	146	258	202
7. Aek Ledong	-	-	190	187	190	187
8. Sei Kepayang	41	47	-	-	41	47
9. Sei Kepayang Barat	-	-	112	123	112	123
10. Sei Kepayang Timur	-	-	15	14	15	14
11. Tanjung Balai	-	-	17	10	17	10
12. Simpang Empat	-	-	207	230	207	230
13. Teluk Dalam	-	-	51	57	51	57
14. Air Batu	-	-	125	133	125	133
15. Sei Dadap	66	65	79	75	145	140
16. Buntu Pane	-	-	121	101	121	101
17. Tinggi Raja	-	-	20	25	20	25
18. Setia Janji	-	-	69	28	69	28
19. Meranti	-	-	55	69	55	69
20. Pulo Bandring	43	47	184	184	227	231
21. Rawang Panca Arga	-	-	90	52	90	52
22. Air Joman	85	64	284	292	369	356
23. Silau Laut	15	6	31	20	46	26
24. Kisaran Barat	-	-	553	590	553	590
25. Kisaran Timur	81	76	660	739	741	815
Asahan	420	387	3 919	4 071	4 339	4 458

Catatan/Note: ¹ Jumlah guru termasuk kepala sekolah dan guru/ *The total of teachers including headmaster and teacher*

Sumber : Kementerian Pendidikan dan Kebudayaan, Data Semester Ganjil 2021

Source : Ministry of Educations and Culture, 2021 Odd Semester Data

Tabel
Table

4.1.2

Jumlah Sekolah, Guru, dan Murid Raudatul Athfal (RA) di Bawah Kementerian Agama Menurut Kecamatan di Kabupaten Asahan, 2021/2022 dan 2022/2023

Number of Schools, Teachers and Pupils in Raudatul Athfal (RA) Under The Ministry of Religious Affairs by Subdistrict in Asahan Regency, 2021/2022 dan 2022/2023

Kecamatan Subdistrict	Sekolah/Schools		Guru/Teachers		Siswa/Pupils	
	2021/ 2022	2022/ 2023	2021/ 2022	2022/ 2023	2021/ 2022	2022/ 2023
(1)	(2)	(3)	(4)	(5)	(6)	(7)
1. B. P. Mandoge	2	2	10	10	77	110
2. Bandar Pulau	5	5	26	28	353	375
3. Aek Songsongan	3	5	5	23	131	194
4. Rahuning	3	3	15	19	248	237
5. Pulau Rakyat	1	1	7	7	86	70
6. Aek Kuasan	4	5	20	20	193	204
7. Aek Ledong	-	-	-	-	-	-
8. Sei Kepayang	2	2	6	6	78	82
9. Sei Kepayang Barat	3	3	10	11	152	197
10. Sei Kepayang Timur	2	2	4	6	53	69
11. Tanjung Balai	4	5	23	30	172	221
12. Simpang Empat	2	2	7	7	128	99
13. Teluk Dalam	2	2	3	3	46	47
14. Air Batu	10	10	35	37	399	448
15. Sei Dadap	4	4	16	18	153	159
16. Buntu Pane	2	2	11	12	171	166
17. Tinggi Raja	1	1	5	3	63	64
18. Setia Janji	1	1	3	4	56	38
19. Meranti	5	5	18	15	159	160
20. Pulo Bandring	4	4	14	14	176	174
21. Rawang Panca Arga	-	-	-	-	-	-
22. Air Joman	1	1	4	4	53	50
23. Silau Laut	3	4	7	12	90	83
24. Kisaran Barat	6	6	30	35	265	359
25. Kisaran Timur	14	17	54	79	621	677
Asahan	84	92	333	403	3 923	4 283

Sumber : Kementerian Agama, EMIS, data semester ganjil laporan sampai dengan 31 Desember 2022/2023

Source : Ministry of Religious Affairs, EMIS, odd semester report data up to 31th Desember 2022/2023

Jumlah Sekolah, Guru, dan Murid Sekolah Dasar (SD) di Bawah Kementerian Pendidikan dan Kebudayaan Menurut Kecamatan di Kabupaten Asahan, 2021/2022 dan 2022/2023
Number of Schools, Teachers, and Pupils in Primary Schools Under The Ministry of Education and Culture by Subdistrict in Asahan Regency, 2021/2022 dan 2022/2023

Tabel Table	4.1.3	Sekolah/Schools							
		Kecamatan Subdistrict		Negeri/Public		Swasta/Private		Jumlah/Total	
		2021/ 2022	2022/ 2023	2021/ 2022	2022/ 2023	2021/ 2022	2022/ 2023	2021/ 2022	2022/ 2023
(1)	(2)	(3)	(4)	(5)	(6)	(7)			
1.	B. P. Mandoge	24	24	5	6	29	30		
2.	Bandar Pulau	13	13	1	1	14	14		
3.	Aek Songsongan	12	12	2	2	14	14		
4.	Rahuning	9	9	3	3	12	12		
5.	Pulau Rakyat	26	26	-	-	26	26		
6.	Aek Kuasan	15	15	1	1	16	16		
7.	Aek Ledong	13	13	2	2	15	15		
8.	Sei Kepayang	16	16	1	1	17	17		
9.	Sei Kepayang Barat	10	10	-	-	10	10		
10.	Sei Kepayang Timur	5	5	1	1	6	6		
11.	Tanjung Balai	15	15	3	3	18	18		
12.	Simpang Empat	21	21	2	2	23	23		
13.	Teluk Dalam	13	13	-	-	13	13		
14.	Air Batu	23	23	2	2	25	25		
15.	Sei Dadap	16	16	4	5	20	21		
16.	Buntu Pane	15	15	-	-	15	15		
17.	Tinggi Raja	12	12	-	-	12	12		
18.	Setia Janji	11	11	-	-	11	11		
19.	Meranti	11	11	3	3	14	14		
20.	Pulo Bandring	15	15	1	1	16	16		
21.	Rawang Panca Arga	11	11	1	1	12	12		
22.	Air Joman	20	20	4	4	24	24		
23.	Silau Laut	12	12	3	3	15	15		
24.	Kisaran Barat	21	21	15	15	36	36		
25.	Kisaran Timur	23	23	10	10	33	33		
Asahan		382	382	64	66	446	448		

Lanjutan Tabel/*Continued Table 4.1.3*

Kecamatan Subdistrict	Guru/Teachers					
	Negeri/ <i>Public</i>		Swasta/ <i>Private</i>		Jumlah/ <i>Total</i>	
	2021/ 2022	2022/ 2023	2021/ 2022	2022/ 2023	2021/ 2022	2022/ 2023
(1)	(8)	(9)	(10)	(11)	(12)	(13)
1. B. P. Mandoge	224	226	39	43	263	269
2. Bandar Pulau	121	120	6	6	127	126
3. Aek Songsongan	120	129	16	14	136	143
4. Rahuning	76	86	40	42	116	128
5. Pulau Rakyat	233	234	-	-	233	234
6. Aek Kuasan	142	140	5	6	147	146
7. Aek Ledong	119	118	17	18	136	136
8. Sei Kepayang	126	132	7	7	133	139
9. Sei Kepayang Barat	86	91	-	-	86	91
10. Sei Kepayang Timur	41	38	5	4	46	42
11. Tanjung Balai	154	153	38	38	192	191
12. Simpang Empat	218	231	17	14	235	245
13. Teluk Dalam	136	137	-	-	136	137
14. Air Batu	211	218	16	20	227	238
15. Sei Dadap	187	178	27	26	214	204
16. Buntu Pane	148	149	-	-	148	149
17. Tinggi Raja	126	127	-	-	126	127
18. Setia Janji	91	94	-	-	91	94
19. Meranti	130	132	24	29	154	161
20. Pulo Bandring	163	153	7	7	170	160
21. Rawang Panca Arga	99	104	8	8	107	112
22. Air Joman	270	277	58	50	328	327
23. Silau Laut	114	125	23	22	137	147
24. Kisaran Barat	237	247	202	211	439	458
25. Kisaran Timur	271	277	127	152	398	429
Asahan	3 843	3 916	682	717	4 525	4 633

Catatan/*Note*: Jumlah guru termasuk kepala sekolah dan guru
The total of teachers including headmaster and teacher

Lanjutan Tabel/Continued Table 4.1.3

Kecamatan Subdistrict		Murid/Students					
		Negeri/Public		Swasta/Private		Jumlah/Total	
		2021/ 2022	2022/ 2023	2021/ 2022	2022/ 2023	2021/ 2022	2022/ 2023
(1)	(14)	(15)	(16)	(17)	(18)	(19)	
1.	B. P. Mandoge	3 586	3 524	570	679	4 156	4 203
2.	Bandar Pulau	2 454	2 374	46	70	2 500	2 444
3.	Aek Songsongan	1 620	1 566	320	319	1 940	1 885
4.	Rahuning	1 684	1 626	759	796	2 443	2 422
5.	Pulau Rakyat	3 779	3 676	-	-	3 779	3 676
6.	Aek Kuasan	2 076	1 969	87	119	2 163	2 088
7.	Aek Ledong	1 736	1 666	229	241	1 965	1 907
8.	Sei Kepayang	2 078	1 957	57	44	2 135	2 001
9.	Sei Kepayang Barat	1 336	1 298	-	-	1 336	1 298
10.	Sei Kepayang Timur	574	560	34	31	608	591
11.	Tanjung Balai	2 750	2 675	1 227	1 258	3 977	3 933
12.	Simpang Empat	3 410	3 253	518	486	3 928	3 739
13.	Teluk Dalam	2 125	2 030	-	-	2 125	2 030
14.	Air Batu	3 591	3 213	267	260	3 858	3 473
15.	Sei Dadap	2 961	2 786	391	404	3 352	3 190
16.	Buntu Pane	2 021	1 956	-	-	2 021	1 956
17.	Tinggi Raja	2 196	2 090	-	-	2 196	2 090
18.	Setia Janji	1 453	1 429	-	-	1 453	1 429
19.	Meranti	1 740	1 650	407	453	2 147	2 103
20.	Pulo Bandring	2 667	2 613	145	143	2 812	2 756
21.	Rawang Panca Arga	1 143	1 093	97	96	1 240	1 189
22.	Air Joman	4 728	4 564	912	951	5 640	5 515
23.	Silau Laut	1 507	1 493	265	277	1 772	1 770
24.	Kisaran Barat	3 777	3 565	3 895	4 027	7 672	7 592
25.	Kisaran Timur	4 671	4 428	2 303	2 580	6 974	7 008
Asahan		61 663	59 054	12 529	13 234	74 192	72 288

Sumber : Kementerian Pendidikan dan Kebudayaan, Data Semester Ganjil 2022/2023

Source : Ministry of Educations and Culture, 2022/2023 Odd Semester Data

Tabel
Table

4.1.4

Jumlah Sekolah, Guru, dan Murid Madrasah Ibtidaiyah (MI) di Bawah Kementerian Agama Menurut Kecamatan di Kabupaten Asahan, 2021/2022 dan 2022/2023
Number of Schools, Teachers, and Pupils in Madrasah Ibtidaiyah (MI) Under The Ministry of Religious Affairs by Subdistrict in Asahan Regency, 2021/2022 dan 2022/2023

Kecamatan Subdistrict	Sekolah/Schools					
	Negeri/Public		Swasta/Private		Jumlah/Total	
	2021/ 2022	2022/ 2023	2021/ 2022	2022/ 2023	2021/ 2022	2022/ 2023
(1)	(2)	(3)	(4)	(5)	(6)	(7)
1. B. P. Mandoge	-	-	1	1	1	1
2. Bandar Pulau	-	-	3	3	3	3
3. Aek Songsongan	-	-	2	3	2	3
4. Rahuning	-	-	-	-	-	-
5. Pulau Rakyat	1	1	1	1	2	2
6. Aek Kuasan	1	1	3	3	4	4
7. Aek Ledong	-	-	2	2	2	2
8. Sei Kepayang	1	1	4	4	5	5
9. Sei Kepayang Barat	-	-	2	2	2	2
10. Sei Kepayang Timur	-	-	1	1	1	1
11. Tanjung Balai	1	1	5	5	6	6
12. Simpang Empat	2	2	6	6	8	8
13. Teluk Dalam	-	-	3	3	3	3
14. Air Batu	1	1	11	11	12	12
15. Sei Dadap	-	-	4	4	4	4
16. Buntu Pane	-	-	5	5	5	5
17. Tinggi Raja	-	-	1	1	1	1
18. Setia Janji	-	-	-	-	-	-
19. Meranti	-	-	3	3	3	3
20. Pulo Bandring	-	-	2	2	2	2
21. Rawang Panca Arga	1	1	5	5	6	6
22. Air Joman	1	1	4	4	5	5
23. Silau Laut	-	-	12	12	12	12
24. Kisaran Barat	-	-	1	1	1	1
25. Kisaran Timur	1	1	3	4	4	5
Asahan	10	10	84	86	94	96

Lanjutan Tabel/Continued Table 4.1.4

Kecamatan Subdistrict		Guru/Teachers					
		Negeri/Public		Swasta/Private		Jumlah/Total	
		2021/ 2022	2022/ 2023	2021/ 2022	2022/ 2023	2021/ 2022	2022/ 2023
(1)	(8)	(9)	(10)	(11)	(12)	(13)	
1.	B. P. Mandoge	-	-	8	9	8	9
2.	Bandar Pulau	-	-	30	37	30	37
3.	Aek Songsongan	-	-	13	22	13	22
4.	Rahuning	-	-	-	-	-	-
5.	Pulau Rakyat	24	23	12	13	36	36
6.	Aek Kuasan	18	17	30	43	48	60
7.	Aek Ledong	-	-	9	11	9	11
8.	Sei Kepayang	11	14	25	27	36	41
9.	Sei Kepayang Barat	-	-	15	17	15	17
10.	Sei Kepayang Timur	-	-	5	7	5	7
11.	Tanjung Balai	13	13	55	56	68	69
12.	Simpang Empat	42	45	48	58	90	103
13.	Teluk Dalam	-	-	21	23	21	23
14.	Air Batu	26	26	96	113	122	139
15.	Sei Dadap	-	-	32	39	32	39
16.	Buntu Pane	-	-	41	47	41	47
17.	Tinggi Raja	-	-	8	10	8	10
18.	Setia Janji	-	-	-	-	-	-
19.	Meranti	-	-	28	33	28	33
20.	Pulo Bandring	-	-	20	25	20	25
21.	Rawang Panca Arga	13	17	41	42	54	59
22.	Air Joman	23	25	35	44	58	69
23.	Silau Laut	-	-	90	104	90	104
24.	Kisaran Barat	-	-	9	9	9	9
25.	Kisaran Timur	22	23	34	45	56	68
Asahan		192	203	705	834	897	1 037

Lanjutan Tabel/*Continued Table 4.1.4*

Kecamatan Subdistrict	Murid/Students					
	Negeri/ <i>Public</i>		Swasta/ <i>Private</i>		Jumlah/ <i>Total</i>	
	2021/ 2022	2022/ 2023	2021/ 2022	2022/ 2023	2021/ 2022	2022/ 2023
(1)	(14)	(15)	(16)	(17)	(18)	(19)
1. B. P. Mandoge	-	-	110	152	110	152
2. Bandar Pulau	-	-	415	479	415	479
3. Aek Songsongan	-	-	284	316	284	316
4. Rahuning	-	-	-	-	-	-
5. Pulau Rakyat	326	334	214	270	540	604
6. Aek Kuasan	319	310	517	521	836	831
7. Aek Ledong	-	-	560	598	560	598
8. Sei Kepayang	262	263	478	510	740	773
9. Sei Kepayang Barat	-	-	418	443	418	443
10. Sei Kepayang Timur	-	-	131	111	131	111
11. Tanjung Balai	120	102	838	895	958	997
12. Simpang Empat	663	664	563	589	1 226	1 253
13. Teluk Dalam	-	-	222	214	222	214
14. Air Batu	372	365	1 626	1 753	1 998	2 118
15. Sei Dadap	-	-	598	696	598	696
16. Buntu Pane	-	-	750	921	750	921
17. Tinggi Raja	-	-	116	122	116	122
18. Setia Janji	-	-	-	-	-	-
19. Meranti	-	-	372	328	372	328
20. Pulo Bandring	-	-	271	383	271	383
21. Rawang Panca Arga	190	162	546	711	736	873
22. Air Joman	506	518	615	696	1 121	1 214
23. Silau Laut	-	-	1 409	1 471	1 409	1 471
24. Kisaran Barat	-	-	143	163	143	163
25. Kisaran Timur	662	657	707	822	1 369	1 479
Asahan	3 420	3 375	11 903	13 164	15 323	16 539

Sumber : Kementerian Agama, EMIS, data semester ganjil laporan sampai dengan 31 Desember ((tahun)) 2022/2023

Source : *Ministry of Religious Affairs, EMIS, odd semester report data up to 31th Desember ((tahun)) 2022/2023*

Tabel
Table

4.1.5

Jumlah Sekolah, Guru, dan Murid Sekolah Menengah Pertama (SMP) di Bawah Kementerian Pendidikan dan Kebudayaan Menurut Kecamatan di Kabupaten Asahan, 2021/2022 dan 2022/2023

Number of Schools, Teachers, and Pupils in Junior High Schools Under The Ministry of Education and Culture by Subdistrict in Asahan Regency, 2021/2022 dan 2022/2023

Kecamatan Subdistrict	Sekolah/Schools					
	Negeri/Public		Swasta/Private		Jumlah/Total	
	2021/ 2022	2022/ 2023	2021/ 2022	2022/ 2023	2021/ 2022	2022/ 2023
(1)	(2)	(3)	(4)	(5)	(6)	(7)
1. B. P. Mandoge	5	5	2	2	7	7
2. Bandar Pulau	4	4	-	-	4	4
3. Aek Songsongan	2	2	3	3	5	5
4. Rahuning	1	2	-	-	1	2
5. Pulau Rakyat	4	4	2	2	6	6
6. Aek Kuasan	2	2	1	1	3	3
7. Aek Ledong	2	2	-	-	2	2
8. Sei Kepayang	2	2	2	2	4	4
9. Sei Kepayang Barat	2	2	-	-	2	2
10. Sei Kepayang Timur	1	1	-	-	1	1
11. Tanjung Balai	3	3	-	-	3	3
12. Simpang Empat	3	3	2	2	5	5
13. Teluk Dalam	2	2	-	-	2	2
14. Air Batu	2	2	6	5	8	7
15. Sei Dadap	1	1	3	3	4	4
16. Buntu Pane	2	2	3	3	5	5
17. Tinggi Raja	2	2	-	-	2	2
18. Setia Janji	2	2	1	1	3	3
19. Meranti	2	2	4	4	6	6
20. Pulo Bandring	3	3	1	1	4	4
21. Rawang Panca Arga	1	1	3	2	4	3
22. Air Joman	2	2	2	1	4	3
23. Silau Laut	3	3	1	2	4	5
24. Kisaran Barat	3	3	8	8	11	11
25. Kisaran Timur	4	4	8	8	12	12
Asahan	60	61	52	50	112	111

Lanjutan Tabel/Continued Table 4.1.5

Kecamatan Subdistrict		Guru/Teachers					
		Negeri/Public		Swasta/Private		Jumlah/Total	
		2021/ 2022	2022/ 2023	2021/ 2022	2022/ 2023	2021/ 2022	2022/ 2023
(1)	(8)	(9)	(10)	(11)	(12)	(13)	
1.	B. P. Mandoge	70	77	27	26	97	103
2.	Bandar Pulau	66	73	-	-	66	73
3.	Aek Songsongan	28	31	20	17	48	48
4.	Rahuning	12	24	-	-	12	24
5.	Pulau Rakyat	93	87	20	19	113	106
6.	Aek Kuasan	44	44	9	11	53	55
7.	Aek Ledong	35	41	-	-	35	41
8.	Sei Kepayang	27	24	16	15	43	39
9.	Sei Kepayang Barat	35	31	-	-	35	31
10.	Sei Kepayang Timur	9	12	-	-	9	12
11.	Tanjung Balai	35	36	-	-	35	36
12.	Simpang Empat	80	83	13	11	93	94
13.	Teluk Dalam	36	36	-	-	36	36
14.	Air Batu	42	43	49	40	91	83
15.	Sei Dadap	28	26	20	17	48	43
16.	Buntu Pane	34	34	22	20	56	54
17.	Tinggi Raja	37	39	-	-	37	39
18.	Setia Janji	37	38	9	6	46	44
19.	Meranti	71	71	41	36	112	107
20.	Pulo Bandring	63	64	5	12	68	76
21.	Rawang Panca Arga	15	15	11	8	26	23
22.	Air Joman	51	53	13	6	64	59
23.	Silau Laut	55	58	9	16	64	74
24.	Kisaran Barat	112	117	95	87	207	204
25.	Kisaran Timur	174	178	77	80	251	258
Asahan		1 289	1 335	456	427	1 745	1 762

Lanjutan Tabel/Continued Table 4.1.5

Kecamatan Subdistrict		Murid/Students					
		Negeri/Public		Swasta/Private		Jumlah/Total	
		2021/ 2022	2022/ 2023	2021/ 2022	2022/ 2023	2021/ 2022	2022/ 2023
(1)	(14)	(15)	(16)	(17)	(18)	(19)	
1.	B. P. Mandoge	1 167	1 178	549	494	1 716	1 672
2.	Bandar Pulau	863	858	-	-	863	858
3.	Aek Songsongan	332	332	202	187	534	519
4.	Rahuning	134	171	-	-	134	171
5.	Pulau Rakyat	1 627	1 615	391	339	2 018	1 954
6.	Aek Kuasan	649	581	151	140	800	721
7.	Aek Ledong	552	525	-	-	552	525
8.	Sei Kepayang	226	212	284	297	510	509
9.	Sei Kepayang Barat	523	492	-	-	523	492
10.	Sei Kepayang Timur	127	113	-	-	127	113
11.	Tanjung Balai	528	444	-	-	528	444
12.	Simpang Empat	1 289	1 252	160	159	1 449	1 411
13.	Teluk Dalam	378	395	-	-	378	395
14.	Air Batu	836	805	759	626	1 595	1 431
15.	Sei Dadap	491	445	254	267	745	712
16.	Buntu Pane	437	402	166	157	603	559
17.	Tinggi Raja	560	572	-	-	560	572
18.	Setia Janji	479	468	4	3	483	471
19.	Meranti	969	882	455	485	1 424	1 367
20.	Pulo Bandring	803	718	151	165	954	883
21.	Rawang Panca Arga	177	192	128	123	305	315
22.	Air Joman	995	987	90	75	1 085	1 062
23.	Silau Laut	747	735	110	150	857	885
24.	Kisaran Barat	1 928	1 955	1 023	999	2 951	2 954
25.	Kisaran Timur	3 538	3 138	1 074	1 063	4 612	4 201
Asahan		20 355	19 467	5 951	5 729	26 306	25 196

Sumber : Kementerian Pendidikan dan Kebudayaan, Data Semester Ganjil 2022/2023

Source : Ministry of Educations and Culture, 2022/2023 Odd Semester Data

Tabel
Table

4.1.6

Jumlah Sekolah, Guru, dan Murid Madrasah Tsanawiyah (MTs) di Bawah Kementerian Agama Menurut Kecamatan di Kabupaten Asahan, 2021/2022 dan 2022/2023
Number of Schools, Teachers, and Pupils in Madrasah Tsanawiyah (MTs) Under The Ministry of Religious Affairs by Subdistrict in Asahan Regency, 2021/2022 dan 2022/2023

Kecamatan Subdistrict	Sekolah/Schools					
	Negeri/Public		Swasta/Private		Jumlah/Total	
	2021/ 2022	2022/ 2023	2021/ 2022	2022/ 2023	2021/ 2022	2022/ 2023
(1)	(2)	(3)	(4)	(5)	(6)	(7)
1. B. P. Mandoge	-	-	2	2	2	2
2. Bandar Pulau	-	-	3	3	3	3
3. Aek Songsongan	-	-	4	4	4	4
4. Rahuning	-	-	2	2	2	2
5. Pulau Rakyat	-	-	2	2	2	2
6. Aek Kuasan	-	-	3	3	3	3
7. Aek Ledong	-	-	2	2	2	2
8. Sei Kepayang	-	-	4	4	4	4
9. Sei Kepayang Barat	-	-	-	1	-	1
10. Sei Kepayang Timur	-	-	1	1	1	1
11. Tanjung Balai	-	-	6	6	6	6
12. Simpang Empat	-	-	5	5	5	5
13. Teluk Dalam	-	-	4	4	4	4
14. Air Batu	-	-	8	8	8	8
15. Sei Dadap	-	-	5	5	5	5
16. Buntu Pane	-	-	2	2	2	2
17. Tinggi Raja	-	-	2	2	2	2
18. Setia Janji	-	-	1	1	1	1
19. Meranti	-	-	2	2	2	2
20. Pulo Bandring	-	-	3	3	3	3
21. Rawang Panca Arga	1	1	2	2	3	3
22. Air Joman	-	-	9	9	9	9
23. Silau Laut	-	-	6	6	6	6
24. Kisaran Barat	-	-	6	6	6	6
25. Kisaran Timur	1	1	6	6	7	7
Asahan	2	2	90	91	92	93

Lanjutan Tabel/Continued Table 4.1.6

Kecamatan Subdistrict		Guru/Teachers					
		Negeri/Public		Swasta/Private		Jumlah/Total	
		2021/ 2022	2022/ 2023	2021/ 2022	2022/ 2023	2021/ 2022	2022/ 2023
(1)	(8)	(9)	(10)	(11)	(12)	(13)	
1.	B. P. Mandoge	-	-	22	24	22	24
2.	Bandar Pulau	-	-	40	43	40	43
3.	Aek Songsongan	-	-	33	58	33	58
4.	Rahuning	-	-	22	25	22	25
5.	Pulau Rakyat	-	-	30	27	30	27
6.	Aek Kuasan	-	-	45	47	45	47
7.	Aek Ledong	-	-	17	20	17	20
8.	Sei Kepayang	-	-	41	43	41	43
9.	Sei Kepayang Barat	-	-	-	13	-	13
10.	Sei Kepayang Timur	-	-	6	7	6	7
11.	Tanjung Balai	-	-	100	112	100	112
12.	Simpang Empat	-	-	49	62	49	62
13.	Teluk Dalam	-	-	38	39	38	39
14.	Air Batu	-	-	78	88	78	88
15.	Sei Dadap	-	-	65	81	65	81
16.	Buntu Pane	-	-	32	34	32	34
17.	Tinggi Raja	-	-	27	28	27	28
18.	Setia Janji	-	-	23	23	23	23
19.	Meranti	-	-	26	25	26	25
20.	Pulo Bandring	-	-	25	28	25	28
21.	Rawang Panca Arga	40	37	14	15	54	52
22.	Air Joman	-	-	125	139	125	139
23.	Silau Laut	-	-	59	75	59	75
24.	Kisaran Barat	-	-	88	106	88	106
25.	Kisaran Timur	70	69	93	150	163	219
Asahan		110	106	1 098	1 312	1 208	1 418

Lanjutan Tabel/Continued Table 4.1.6

Kecamatan Subdistrict	Murid/Students					
	Negeri/Public		Swasta/Private		Jumlah/Total	
	2021/ 2022	2022/ 2023	2021/ 2022	2022/ 2023	2021/ 2022	2022/ 2023
(1)	(14)	(15)	(16)	(17)	(18)	(19)
1. B. P. Mandoge	-	-	143	183	143	183
2. Bandar Pulau	-	-	445	431	445	431
3. Aek Songsongan	-	-	1 208	1 316	1 208	1 316
4. Rahuning	-	-	350	312	350	312
5. Pulau Rakyat	-	-	323	277	323	277
6. Aek Kuasan	-	-	777	796	777	796
7. Aek Ledong	-	-	237	329	237	329
8. Sei Kepayang	-	-	536	552	536	552
9. Sei Kepayang Barat	-	-	-	27	-	27
10. Sei Kepayang Timur	-	-	71	65	71	65
11. Tanjung Balai	-	-	1 356	1 365	1 356	1 365
12. Simpang Empat	-	-	721	713	721	713
13. Teluk Dalam	-	-	382	504	382	504
14. Air Batu	-	-	978	934	978	934
15. Sei Dadap	-	-	1 180	1 178	1 180	1 178
16. Buntu Pane	-	-	413	500	413	500
17. Tinggi Raja	-	-	379	410	379	410
18. Setia Janji	-	-	364	330	364	330
19. Meranti	-	-	426	463	426	463
20. Pulo Bandring	-	-	388	355	388	355
21. Rawang Panca Arga	409	375	287	340	696	715
22. Air Joman	-	-	1 831	1 875	1 831	1 875
23. Silau Laut	-	-	823	867	823	867
24. Kisaran Barat	-	-	1 437	1 409	1 437	1 409
25. Kisaran Timur	900	903	2 024	1 997	2 924	2 900
Asahan	1 309	1 278	17 079	17 528	18 388	18 806

Sumber : Kementerian Agama, EMIS, data semester ganjil laporan sampai dengan 31 Desember ((tahun)) 2022/2023

Source : Ministry of Religious Affairs, EMIS, odd semester report data up to 31th Desember ((tahun)) 2022/2023

Tabel
Table

4.1.7

Jumlah Sekolah, Guru, dan Murid Sekolah Menengah Atas (SMA) di Bawah Kementerian Pendidikan dan Kebudayaan Menurut Kecamatan di Kabupaten Asahan, 2021/2022 dan 2022/2023

Number of Schools, Teachers, and Pupils in Senior High Schools Under The Ministry of Education and Culture by Subdistrict in Asahan Regency, 2021/2022 dan 2022/2023

Kecamatan Subdistrict	Sekolah/Schools					
	Negeri/Public		Swasta/Private		Jumlah/Total	
	2021/ 2022	2022/ 2023	2021/ 2022	2022/ 2023	2021/ 2022	2022/ 2023
(1)	(2)	(3)	(4)	(5)	(6)	(7)
1. B. P. Mandoge	1	1	1	1	2	2
2. Bandar Pulau	1	1	-	-	1	1
3. Aek Songsongan	1	1	3	3	4	4
4. Rahuning	-	-	-	-	-	-
5. Pulau Rakyat	1	1	1	1	2	2
6. Aek Kuasan	1	1	-	-	1	1
7. Aek Ledong	-	-	-	-	-	-
8. Sei Kepayang	-	-	-	-	-	-
9. Sei Kepayang Barat	1	1	-	-	1	1
10. Sei Kepayang Timur	-	-	-	-	-	-
11. Tanjung Balai	1	1	-	-	1	1
12. Simpang Empat	1	1	-	-	1	1
13. Teluk Dalam	-	-	-	-	-	-
14. Air Batu	1	1	2	2	3	3
15. Sei Dadap	-	-	1	1	1	1
16. Buntu Pane	1	1	-	-	1	1
17. Tinggi Raja	-	-	2	2	2	2
18. Setia Janji	-	-	1	1	1	1
19. Meranti	2	2	3	3	5	5
20. Pulo Bandring	-	-	1	1	1	1
21. Rawang Panca Arga	-	-	-	-	-	-
22. Air Joman	1	1	1	1	2	2
23. Silau Laut	-	-	-	-	-	-
24. Kisaran Barat	2	2	6	6	8	8
25. Kisaran Timur	2	2	3	3	5	5
Asahan	17	17	25	25	42	42

Lanjutan Tabel/Continued Table 4.1.7

Kecamatan Subdistrict		Guru/Teachers					
		Negeri/Public		Swasta/Private		Jumlah/Total	
		2021/ 2022	2022/ 2023	2021/ 2022	2022/ 2023	2021/ 2022	2022/ 2023
(1)	(8)	(9)	(10)	(11)	(12)	(13)	
1.	B. P. Mandoge	26	26	5	8	31	34
2.	Bandar Pulau	29	27	-	-	29	27
3.	Aek Songsongan	26	30	22	21	48	51
4.	Rahuning	-	-	-	-	-	-
5.	Pulau Rakyat	36	38	23	27	59	65
6.	Aek Kuasan	34	36	-	-	34	36
7.	Aek Ledong	-	-	-	-	-	-
8.	Sei Kepayang	-	-	-	-	-	-
9.	Sei Kepayang Barat	23	19	-	-	23	19
10.	Sei Kepayang Timur	-	-	-	-	-	-
11.	Tanjung Balai	27	27	-	-	27	27
12.	Simpang Empat	33	41	-	-	33	41
13.	Teluk Dalam	-	-	-	-	-	-
14.	Air Batu	29	30	9	15	38	45
15.	Sei Dadap	-	-	4	3	4	3
16.	Buntu Pane	35	38	-	-	35	38
17.	Tinggi Raja	-	-	10	14	10	14
18.	Setia Janji	-	-	5	7	5	7
19.	Meranti	49	50	22	23	71	73
20.	Pulo Bandring	-	-	7	8	7	8
21.	Rawang Panca Arga	-	-	-	-	-	-
22.	Air Joman	36	36	10	8	46	44
23.	Silau Laut	-	-	-	-	-	-
24.	Kisaran Barat	75	77	72	74	147	151
25.	Kisaran Timur	106	105	59	69	165	174
Asahan		564	580	248	277	812	857

Lanjutan Tabel/Continued Table 4.1.7

Kecamatan Subdistrict		Murid/Students					
		Negeri/Public		Swasta/Private		Jumlah/Total	
		2021/ 2022	2022/ 2023	2021/ 2022	2022/ 2023	2021/ 2022	2022/ 2023
(1)	(14)	(15)	(16)	(17)	(18)	(19)	
1.	B. P. Mandoge	461	460	191	173	652	633
2.	Bandar Pulau	374	368	-	-	374	368
3.	Aek Songsongan	487	516	231	194	718	710
4.	Rahuning	-	-	-	-	-	-
5.	Pulau Rakyat	845	849	728	738	1 573	1 587
6.	Aek Kuasan	611	596	-	-	611	596
7.	Aek Ledong	-	-	-	-	-	-
8.	Sei Kepayang	-	-	-	-	-	-
9.	Sei Kepayang Barat	308	245	-	-	308	245
10.	Sei Kepayang Timur	-	-	-	-	-	-
11.	Tanjung Balai	519	497	-	-	519	497
12.	Simpang Empat	801	799	-	-	801	799
13.	Teluk Dalam	-	-	-	-	-	-
14.	Air Batu	564	582	208	228	772	810
15.	Sei Dadap	-	-	50	77	50	77
16.	Buntu Pane	627	630	-	-	627	630
17.	Tinggi Raja	-	-	161	159	161	159
18.	Setia Janji	-	-	110	85	110	85
19.	Meranti	789	754	417	406	1 206	1 160
20.	Pulo Bandring	-	-	113	134	113	134
21.	Rawang Panca Arga	-	-	-	-	-	-
22.	Air Joman	605	602	394	413	999	1 015
23.	Silau Laut	-	-	-	-	-	-
24.	Kisaran Barat	1 409	1 367	1 196	1 156	2 605	2 523
25.	Kisaran Timur	2 114	2 086	1 349	1 364	3 463	3 450
Asahan		10 514	10 351	5 148	5 127	15 662	15 478

Sumber : Kementerian Pendidikan dan Kebudayaan, Data Semester Ganjil 2022/2023

Source : Ministry of Educations and Culture, 2022/2023 Odd Semester Data

Tabel
Table

4.1.8

Jumlah Sekolah, Guru, dan Murid Sekolah Menengah Kejuruan (SMK) di Bawah Kementerian Pendidikan dan Kebudayaan Menurut Kecamatan di Kabupaten Asahan, 2021/2022 dan 2022/2023

Number of Schools, Teachers, and Pupils in Vocational High Schools Under The Ministry of Education and Culture by Subdistrict in Asahan Regency, 2021/2022 dan 2022/2023

		Sekolah/Schools					
		Negeri/Public		Swasta/Private		Jumlah/Total	
		2021/ 2022	2022/ 2023	2021/ 2022	2022/ 2023	2021/ 2022	2022/ 2023
(1)	(2)	(3)	(4)	(5)	(6)	(7)	
1.	B. P. Mandoge	1	1	1	1	2	2
2.	Bandar Pulau	-	-	1	1	1	1
3.	Aek Songsongan	-	-	2	2	2	2
4.	Rahuning	-	-	-	-	-	-
5.	Pulau Rakyat	1	1	2	2	3	3
6.	Aek Kuasan	-	-	-	-	-	-
7.	Aek Ledong	-	-	-	-	-	-
8.	Sei Kepayang	1	1	1	1	2	2
9.	Sei Kepayang Barat	-	-	-	-	-	-
10.	Sei Kepayang Timur	-	-	-	-	-	-
11.	Tanjung Balai	-	-	-	-	-	-
12.	Simpang Empat	-	-	1	1	1	1
13.	Teluk Dalam	-	-	-	-	-	-
14.	Air Batu	1	1	5	5	6	6
15.	Sei Dadap	-	-	2	2	2	2
16.	Buntu Pane	-	-	-	-	-	-
17.	Tinggi Raja	-	-	-	-	-	-
18.	Setia Janji	1	1	1	1	2	2
19.	Meranti	1	1	2	2	3	3
20.	Pulo Bandring	-	-	1	1	1	1
21.	Rawang Panca Arga	1	1	-	-	1	1
22.	Air Joman	1	1	1	1	2	2
23.	Silau Laut	-	-	1	1	1	1
24.	Kisaran Barat	2	2	2	2	4	4
25.	Kisaran Timur	-	-	6	6	6	6
Asahan	10	10	29	29	39	39	

Lanjutan Tabel/Continued Table 4.1.8

Kecamatan Subdistrict		Guru/Teachers					
		Negeri/Public		Swasta/Private		Jumlah/Total	
		2021/ 2022	2022/ 2023	2021/ 2022	2022/ 2023	2021/ 2022	2022/ 2023
(1)	(8)	(9)	(10)	(11)	(12)	(13)	
1.	B. P. Mandoge	28	28	12	12	40	40
2.	Bandar Pulau	-	-	7	12	7	12
3.	Aek Songsongan	-	-	37	42	37	42
4.	Rahuning	-	-	-	-	-	-
5.	Pulau Rakyat	33	34	22	22	55	56
6.	Aek Kuasan	-	-	-	-	-	-
7.	Aek Ledong	-	-	-	-	-	-
8.	Sei Kepayang	24	26	6	4	30	30
9.	Sei Kepayang Barat	-	-	-	-	-	-
10.	Sei Kepayang Timur	-	-	-	-	-	-
11.	Tanjung Balai	-	-	-	-	-	-
12.	Simpang Empat	-	-	7	6	7	6
13.	Teluk Dalam	-	-	-	-	-	-
14.	Air Batu	30	30	73	73	103	103
15.	Sei Dadap	-	-	23	22	23	22
16.	Buntu Pane	-	-	-	-	-	-
17.	Tinggi Raja	-	-	-	-	-	-
18.	Setia Janji	37	37	4	4	41	41
19.	Meranti	29	28	19	19	48	47
20.	Pulo Bandring	-	-	11	18	11	18
21.	Rawang Panca Arga	24	24	-	-	24	24
22.	Air Joman	37	35	9	11	46	46
23.	Silau Laut	-	-	8	7	8	7
24.	Kisaran Barat	137	135	39	39	176	174
25.	Kisaran Timur	-	-	87	94	87	94
Asahan		379	377	364	385	743	762

Lanjutan Tabel/Continued Table 4.1.8

Kecamatan Subdistrict	Murid/Students					
	Negeri/Public		Swasta/Private		Jumlah/Total	
	2021/ 2022	2022/ 2023	2021/ 2022	2022/ 2023	2021/ 2022	2022/ 2023
(1)	(14)	(15)	(16)	(17)	(18)	(19)
1. B. P. Mandoge	491	485	313	277	804	762
2. Bandar Pulau	-	-	326	300	326	300
3. Aek Songsongan	-	-	480	443	480	443
4. Rahuning	-	-	-	-	-	-
5. Pulau Rakyat	565	546	443	430	1 008	976
6. Aek Kuasan	-	-	-	-	-	-
7. Aek Ledong	-	-	-	-	-	-
8. Sei Kepayang	352	398	49	27	401	425
9. Sei Kepayang Barat	-	-	-	-	-	-
10. Sei Kepayang Timur	-	-	-	-	-	-
11. Tanjung Balai	-	-	-	-	-	-
12. Simpang Empat	-	-	45	46	45	46
13. Teluk Dalam	-	-	-	-	-	-
14. Air Batu	424	415	1 451	1 545	1 875	1 960
15. Sei Dadap	-	-	265	258	265	258
16. Buntu Pane	-	-	-	-	-	-
17. Tinggi Raja	-	-	-	-	-	-
18. Setia Janji	668	672	29	23	697	695
19. Meranti	450	439	416	437	866	876
20. Pulo Bandring	-	-	357	354	357	354
21. Rawang Panca Arga	312	295	-	-	312	295
22. Air Joman	685	682	128	179	813	861
23. Silau Laut	-	-	128	82	128	82
24. Kisaran Barat	2 295	2 256	749	715	3 044	2 971
25. Kisaran Timur	-	-	1 913	1 694	1 913	1 694
Asahan	6 242	6 188	7 092	6 810	13 334	12 998

Sumber : Kementerian Pendidikan dan Kebudayaan, Data Semester Ganjil 2022/2023

Source : Ministry of Educations and Culture, 2022/2023 Odd Semester Data

Jumlah Sekolah, Guru, dan Murid Madrasah Aliyah (MA) di Bawah Kementerian Agama Menurut Kecamatan di Kabupaten Asahan, 2021/2022 dan 2022/2023
Number of Schools, Teachers, and Pupils in Madrasah Aliyah (MA) Under The Ministry of Religious Affairs by Subdistrict in Asahan Regency, 2021/2022 dan 2022/2023

Kecamatan Subdistrict	Sekolah/Schools					
	Negeri/Public		Swasta/Private		Jumlah/Total	
	2021/ 2022	2022/ 2023	2021/ 2022	2022/ 2023	2021/ 2022	2022/ 2023
(1)	(2)	(3)	(4)	(5)	(6)	(7)
1. B. P. Mandoge	-	-	1	1	1	1
2. Bandar Pulau	-	-	-	-	-	-
3. Aek Songsongan	-	-	2	2	2	2
4. Rahuning	-	-	1	1	1	1
5. Pulau Rakyat	-	-	1	1	1	1
6. Aek Kuasan	-	-	-	-	-	-
7. Aek Ledong	-	-	-	-	-	-
8. Sei Kepayang	-	-	2	2	2	2
9. Sei Kepayang Barat	-	-	-	-	-	-
10. Sei Kepayang Timur	-	-	-	-	-	-
11. Tanjung Balai	-	-	2	2	2	2
12. Simpang Empat	-	-	3	3	3	3
13. Teluk Dalam	-	-	2	2	2	2
14. Air Batu	-	-	3	3	3	3
15. Sei Dadap	-	-	2	4	2	4
16. Buntu Pane	-	-	2	2	2	2
17. Tinggi Raja	-	-	1	1	1	1
18. Setia Janji	-	-	1	1	1	1
19. Meranti	-	-	2	2	2	2
20. Pulo Bandring	-	-	1	1	1	1
21. Rawang Panca Arga	-	-	2	3	2	3
22. Air Joman	-	-	4	6	4	6
23. Silau Laut	-	-	4	4	4	4
24. Kisaran Barat	-	-	4	4	4	4
25. Kisaran Timur	1	1	6	6	7	7
Asahan	1	1	46	51	47	52

Lanjutan Tabel/Continued Table 4.1.9

Kecamatan Subdistrict		Guru/Teachers					
		Negeri/Public		Swasta/Private		Jumlah/Total	
		2021/ 2022	2022/ 2023	2021/ 2022	2022/ 2023	2021/ 2022	2022/ 2023
(1)	(8)	(9)	(10)	(11)	(12)	(13)	
1.	B. P. Mandoge	-	-	8	8	8	8
2.	Bandar Pulau	-	-	-	-	-	-
3.	Aek Songsongan	-	-	26	33	26	33
4.	Rahuning	-	-	5	6	5	6
5.	Pulau Rakyat	-	-	17	18	17	18
6.	Aek Kuasan	-	-	-	-	-	-
7.	Aek Ledong	-	-	-	-	-	-
8.	Sei Kepayang	-	-	31	29	31	29
9.	Sei Kepayang Barat	-	-	-	-	-	-
10.	Sei Kepayang Timur	-	-	-	-	-	-
11.	Tanjung Balai	-	-	26	26	26	26
12.	Simpang Empat	-	-	29	37	29	37
13.	Teluk Dalam	-	-	26	24	26	24
14.	Air Batu	-	-	34	37	34	37
15.	Sei Dadap	-	-	26	36	26	36
16.	Buntu Pane	-	-	7	17	7	17
17.	Tinggi Raja	-	-	14	14	14	14
18.	Setia Janji	-	-	9	10	9	10
19.	Meranti	-	-	16	17	16	17
20.	Pulo Bandring	-	-	3	4	3	4
21.	Rawang Panca Arga	-	-	27	36	27	36
22.	Air Joman	-	-	72	80	72	80
23.	Silau Laut	-	-	31	38	31	38
24.	Kisaran Barat	-	-	45	66	45	66
25.	Kisaran Timur	70	104	63	79	133	183
Asahan		70	104	515	615	585	719

Lanjutan Tabel/Continued Table 4.1.9

Kecamatan Subdistrict		Murid/Students					
		Negeri/Public		Swasta/Private		Jumlah/Total	
		2021/ 2022	2022/ 2023	2021/ 2022	2022/ 2023	2021/ 2022	2022/ 2023
(1)	(14)	(15)	(16)	(17)	(18)	(19)	
1.	B. P. Mandoge	-	-	41	47	41	47
2.	Bandar Pulau	-	-	-	-	-	-
3.	Aek Songsongan	-	-	590	675	590	675
4.	Rahuning	-	-	35	30	35	30
5.	Pulau Rakyat	-	-	167	126	167	126
6.	Aek Kuasan	-	-	-	-	-	-
7.	Aek Ledong	-	-	-	-	-	-
8.	Sei Kepayang	-	-	254	260	254	260
9.	Sei Kepayang Barat	-	-	-	-	-	-
10.	Sei Kepayang Timur	-	-	-	-	-	-
11.	Tanjung Balai	-	-	361	389	361	389
12.	Simpang Empat	-	-	234	297	234	297
13.	Teluk Dalam	-	-	281	289	281	289
14.	Air Batu	-	-	626	594	626	594
15.	Sei Dadap	-	-	449	534	449	534
16.	Buntu Pane	-	-	99	101	99	101
17.	Tinggi Raja	-	-	95	106	95	106
18.	Setia Janji	-	-	100	101	100	101
19.	Meranti	-	-	295	354	295	354
20.	Pulo Bandring	-	-	94	90	94	90
21.	Rawang Panca Arga	-	-	293	326	293	326
22.	Air Joman	-	-	846	785	846	785
23.	Silau Laut	-	-	439	509	439	509
24.	Kisaran Barat	-	-	304	391	304	391
25.	Kisaran Timur	1 185	1 205	1 077	1 161	2 262	2 366
Asahan		1 185	1 205	6 680	7 165	7 865	8 370

Sumber : Kementerian Agama, EMIS, data semester ganjil laporan sampai dengan 31 Desember ((tahun)) 2022/2023

Source : Ministry of Religious Affairs, EMIS, odd semester report data up to 31th Desember ((tahun)) 2022/2023

Tabel
Table

4.1.10

**Jumlah Desa/Kelurahan yang Memiliki Fasilitas Sekolah
Menurut Kecamatan dan Tingkat Pendidikan di Kabupaten
Asahan, 2019 – 2021**

*Number of Villages Having Educational Facilities by Subdistrict
and Educational Level in Asahan Regency, 2019 - 2021*

Kecamatan Subdistrict	SD <i>Primary School</i>			SMP <i>Junior High School</i>		
	2019	2020	2021	2019	2020	2021
	(1)	(2)	(3)	(4)	(5)	(6)
1. B. P. Mandoge	9	9	9	5	5	6
2. Bandar Pulau	10	10	9	6	6	6
3. Aek Songsongan	9	9	9	5	5	5
4. Rahuning	5	5	5	3	3	3
5. Pulau Rakyat	12	12	12	5	6	6
6. Aek Kuasan	6	6	5	5	5	3
7. Aek Ledong	7	7	7	3	3	3
8. Sei Kepayang	6	6	6	5	5	5
9. Sei Kepayang Barat	6	6	5	2	2	2
10. Sei Kepayang Timur	5	5	5	2	2	2
11. Tanjung Balai	8	8	8	6	6	6
12. Simpang Empat	8	8	8	4	4	4
13. Teluk Dalam	6	6	6	5	5	4
14. Air Batu	12	12	12	7	7	7
15. Sei Dadap	10	10	10	6	7	7
16. Buntu Pane	9	8	8	4	4	4
17. Tinggi Raja	7	7	7	3	3	3
18. Setia Janji	5	5	5	2	2	2
19. Meranti	6	6	6	2	3	3
20. Pulo Bandring	10	10	10	5	5	5
21. Rawang Panca Arga	7	7	7	4	4	4
22. Air Joman	7	7	7	6	6	6
23. Silau Laut	5	5	5	5	5	5
24. Kisaran Barat	11	11	11	8	8	9
25. Kisaran Timur	11	11	11	8	8	9
Asahan	197	196	193	116	119	119

Lanjutan Tabel/Continued Table 4.1.10

Kecamatan Subdistrict	SMA Senior High School			SMK Vocational School		
	2019	2020	2021	2019	2020	2021
	(1)	(8)	(9)	(10)	(11)	(12)
1. B. P. Mandoge	3	3	2	2	2	2
2. Bandar Pulau	1	1	1	1	1	1
3. Aek Songsongan	3	3	3	2	2	2
4. Rahuning	1	1	1	–	0	–
5. Pulau Rakyat	3	3	3	3	3	3
6. Aek Kuasan	1	1	1	–	0	–
7. Aek Ledong	–	0	–	–	0	–
8. Sei Kepayang	2	2	2	2	2	2
9. Sei Kepayang Barat	1	1	1	–	0	–
10. Sei Kepayang Timur	–	0	–	–	0	–
11. Tanjung Balai	2	2	2	–	0	–
12. Simpang Empat	3	3	3	1	1	1
13. Teluk Dalam	2	2	2	–	0	–
14. Air Batu	4	4	4	3	3	3
15. Sei Dadap	2	3	4	3	0	3
16. Buntu Pane	2	2	2	–	0	–
17. Tinggi Raja	2	2	1	–	0	–
18. Setia Janji	2	2	2	1	1	1
19. Meranti	3	4	3	2	2	2
20. Pulo Bandring	1	1	1	1	1	1
21. Rawang Panca Arga	2	2	2	1	1	1
22. Air Joman	4	4	4	2	2	2
23. Silau Laut	2	2	3	1	1	1
24. Kisaran Barat	6	6	6	4	4	4
25. Kisaran Timur	4	3	3	4	4	4
Asahan	56	57	56	33	30	33

Lanjutan Tabel/*Continued Table* 4.1.10

Kecamatan <i>Subdistrict</i>	Perguruan Tinggi <i>University</i>		
	2019	2020	2021
(1)	(14)	(15)	(16)
1. B. P. Mandoge	-	-	-
2. Bandar Pulau	-	-	-
3. Aek Songsongan	-	-	-
4. Rahuning	-	-	-
5. Pulau Rakyat	-	-	-
6. Aek Kuasan	-	-	-
7. Aek Ledong	-	-	-
8. Sei Kepayang	-	-	-
9. Sei Kepayang Barat	-	-	-
10. Sei Kepayang Timur	-	-	-
11. Tanjung Balai	-	-	-
12. Simpang Empat	-	-	-
13. Teluk Dalam	-	-	-
14. Air Batu	-	-	-
15. Sei Dadap	-	-	-
16. Buntu Pane	-	-	-
17. Tinggi Raja	-	-	-
18. Setia Janji	-	-	-
19. Meranti	-	-	-
20. Pulo Bandring	-	-	-
21. Rawang Panca Arga	-	-	-
22. Air Joman	-	-	-
23. Silau Laut	-	-	-
24. Kisaran Barat	3	2	2
25. Kisaran Timur	3	3	3
Asahan	6	5	5

Sumber : BPS, Pendataan Potensi Desa (Podes)

Source : BPS–Statistics Indonesia, Village Potential Data Collection

Tabel 4.1.11 **Angka Partisipasi Murni (APM) dan Angka Partisipasi Kasar (APK) Menurut Jenjang Pendidikan di Kabupaten Asahan, 2022**
Table 4.1.11 **Net Enrollment Ratio And Gross Enrollment Ratios by Level of Education in Asahan Regency, 2022**

Jenjang Pendidikan <i>Educational Level</i>	APM	APK
(1)	(2)	(3)
SD <i>Elementary School</i>	95,00	106,72
SMTA <i>Junior High School</i>	84,10	95,06
SMTA <i>Senior High School</i>	46,19	80,68

Sumber : BPS, Survei Sosial Ekonomi Nasional (Susenas) 2022

Source : BPS-Statistics Indonesia, National Socioeconomic Survey 2022

Tabel 4.1.12 **Jumlah Peserta Program Keaksaraan Fungsional (KF) di Kabupaten Asahan (orang), 2018 - 2022**
Table 4.1.12 **Number of Functional Literacy Program Participants in Asahan Regency (people), 2018 – 2022**

Tahun Year	Jumlah Peserta Number of	
	Target Target	Realisasi Realisation
(1)	(2)	(3)
2018	100	100
2019	200	200
2020	250	-
2021	250	-
2022	250	-

Sumber : Dinas Pendidikan Kabupaten Asahan

Source : Education Service of Asahan Regency

Tabel 4.1.13 **Jumlah Mahasiswa dan Dosen Menurut Fakultas di Universitas Asahan (orang), 2020/2021– 2022/2023**
Table 4.1.13 **Number of Students and Lecturers by Faculty in University of Asahan (people), 2020/2021– 2022/2023**

Fakultas <i>Faculty</i>	2020/2021		2021/2022		2022/2023	
	Maha- siswa <i>Student</i>	Dosen <i>Lecturer</i>	Maha- siswa <i>Student</i>	Dosen <i>Lecturer</i>	Maha- siswa <i>Student</i>	Dosen <i>Lecturer</i>
(1)	(2)	(3)	(4)	(5)	(6)	(7)
1. Ekonomi/ <i>Economi</i>	336	23	430	23	438	35
- Manajemen	297	17	385	17	382	26
- Ekonomi Pembangunan	39	6	45	6	56	9
2. Teknik/ <i>Engineering</i>	98	27	212	28	271	29
- Teknik Sipil	41	7	43	7	48	10
- Teknik Mesin	26	7	47	7	65	8
- Teknik Informatika	31	13	122	14	158	11
3. Pertanian/ <i>Agriculture</i>	203	23	190	24	174	29
- Agroteknologi	176	17	170	17	156	22
- Budidaya Perairan	27	6	20	7	18	7
4. Hukum/ <i>Law</i>	154	16	235	21	217	21
- Ilmu Hukum	138	10	207	15	210	15
- Magister Hukum (S2)	16	6	28	6	7	6
5. KIP	229	41	258	39	270	40
- Pendidikan Matematika	64	12	65	12	64	13
- Pendidikan B. Inggris	48	17	55	14	60	13
- Pendidikan Bahasa & Sastra Indonesia	117	12	138	13	146	14
Jumlah/Total	1 020	130	1 325	135	1 370	154

Sumber : Universitas Asahan

Source : *University of Asahan*

Tabel 4.1.14 **Jumlah Mahasiswa dan Dosen Menurut Fakultas di Majelis Pendidikan Tinggi Muhammadiyah (orang), 2020 - 2022**
Table 4.1.14 **Number of Students and Lecturers by Faculty in Muhammadiyah High Education Board (people), 2020 - 2022**

Fakultas <i>Faculty</i>	2020		2021		2022	
	Maha- siswa <i>Student</i>	Dosen <i>Lecturer</i>	Maha- siswa <i>Student</i>	Dosen <i>Lecturer</i>	Maha- siswa <i>Student</i>	Dosen <i>Lecturer</i>
(1)	(2)	(3)	(4)	(5)	(6)	(7)
Sekolah Tinggi Ilmu Ekonomi (STIE)						
* Manajemen/ <i>Management</i>	297	28	256	32	367	28
* Akuntansi/ <i>Accountancy</i>	160		113			
Sekolah Tinggi Ilmu Hukum (STIH)						
* Hukum/ <i>Law</i>	401	16	341	16	59	16
Jumlah/Total	858	44	710	48	426	44

Sumber : Majelis Pendidikan Tinggi Muhammadiyah Kisaran

Source : Muhammadiyah High Education Board of Kisaran

Tabel 4.1.15 **Jumlah Mahasiswa dan Dosen Menurut Fakultas di Institut Agama Islam Da'ar Al Uluum Asahan (orang), 2020 - 2022**
Table **Number of Student, and Lecturers by Faculty in Daar Al Ulum Islamic Institute of Asahan (people), 2020 – 2022**

Fakultas Faculty	2020		2021		2022	
	Maha- siswa Student	Dosen Lecturer	Maha- siswa Student	Dosen Lecturer	Maha- siswa Student	Dosen Lecturer
(1)	(2)	(3)	(4)	(5)	(6)	(7)
1 Tarbiyah	746	34	842	34	1 151	34
2 Da'wah	377	29	141	29	509	29
3 Syari'ah	129	33	371	33	205	33
Jumlah/ Total	1 252	96	1 354	96	1 865	96

Sumber : Institut Agama Islam Daar Al Ulum (IAIDU) Asahan

Source : IAIDU Asahan

Tabel 4.1.16 **Jumlah Mahasiswa Perguruan Tinggi Swasta di Kabupaten Asahan (orang), 2018 - 2022**
Table 4.1.16 **Number of Private Higher Education Students in Asahan Regency (people), 2018 - 2022**

Perguruan Tinggi <i>Private Higher Education</i>	Tahun <i>Year</i>				
	2018	2019	2020	2021	2022
(1)	(2)	(3)	(4)	(5)	(6)
1. Universitas Asahan	995	947	1 020	1 325	1 370
2. IAI Daar Al Uluum	1 120	1 348	1 252	1 354	1 865
3. STIH Muhammadiyah	562	373	401	341	59
4. STIE Muhammadiyah	334	570	457	369	367
5. AMIK Intelkom Global Indo	250	-	-	-	-
6. AMIK Royal	320	3 322	3 305	3 509	3 176
7. STMIK Royal	3 109				
8. AKPER Yagma	49	53	65	52	53
9. AKPER Kisaran	112	140	-	-	-
10. AKBID Bina Daya Husada	56	16	17	65	96
11. STIKES Asyifa	70	124	129	175	345
12. AKBID Ibtisam Aulia	60	-	-	-	-
Jumlah/Total	7 037	6 893	6 646	7 145	7 331

Sumber : Perguruan Tinggi Swasta Kabupaten Asahan

Source : *Private Higher Education of Asahan Regency*

Tahun 2019 AMIK dan STMIK Royal bergabung menjadi STMIK ROYAL

Tabel 4.1.17 **Jumlah Dosen Perguruan Tinggi Swasta di Kabupaten Asahan, 2018 - 2022**
Table 4.1.17 **Number of Private Higher Education Lecturers in Asahan Regency, 2018 - 2022**

Perguruan Tinggi <i>Private Higher Education</i>	Tahun <i>Year</i>				
	2018	2019	2020	2021	2022
(1)	(2)	(3)	(4)	(5)	(6)
1. Universitas Asahan	131	131	130	135	154
2. IAI Daar Al Uluum	96	96	96	96	96
3. STIH Muhammadiyah	14	14	16	16	16
4. STIE Muhammadiyah	33	26	28	32	28
5. AMIK Intelkom Global Indo	25	-	-	-	-
6. AMIK Royal	28	98	91	91	88
7. STMIK Royal (Dosen Tetap)	82				
8. AKPER Yagma	15	15	15	15	15
9. AKPER Kisaran	13	8	-	-	-
10. AKBID Bina Daya Husada	21	16	10	10	10
11. STIKES Asyifa	8	23	33	29	32
12. AKBID Ibtisam Aulia	10	-	-	-	-
Jumlah/Total	476	427	419	424	439

Sumber : Perguruan Tinggi Swasta Kabupaten Asahan

Source : *Private Higher Education of Asahan Regency*

Tahun 2019 AMIK dan STMIK Royal bergabung menjadi STMIK ROYAL

Tabel 4.1.18 Jumlah Buku Kantor Perpustakaan, Arsip dan Dokumentasi Kabupaten Asahan, 2022
Number of Offices Book Library, Archives and Documentation in Asahan Regency, 2022

Uraian Description	000 Karya Umum Public Works		100 Filsafat Philosophy		200 Agama Religion		300 Ilmu Sosial Social Sciences	
	JDL (2)	Ex (3)	JDL (4)	Ex (5)	JDL (6)	Ex (7)	JDL (8)	Ex (9)
1. R. Baca Umum/ Public Reading Room	481	1 862	489	1 188	2 658	7 142	2 096	3 784
2. R. Baca Referensi/ Reference Reading Room	102	155	25	46	35	381	1 476	2 328
3. R. Baca Anak/ Children's Reading Room	56	290	78	178	258	805	323	683
4. Mobil Pintar/ Smart Car	50	129	61	239	363	1 104	105	235
5. Per. Keliling/ Mobile Library	65	211	83	486	241	598	168	524
6. E-book	35	70	-	-	3	6	20	40
Jumlah/Total	789	2 717	736	2 137	3 558	10 036	4 188	7 594

Lanjutan Tabel/*Continued Table* 4.1.18

Uraian <i>Description</i>	400 Bahasa <i>Language</i>		500 Ilmu Murni <i>Pure Science</i>		600 Ilmu, Teknologi (Terapan) <i>Science, Technology (Applied)</i>	
	JDL	Ex	JDL	Ex	JDL	Ex
(1)	(12)	(13)	(14)	(15)	(16)	(17)
1. R. Baca Umum/ <i>Public Reading Room</i>	586	910	987	1 433	1 840	6 102
2. R. Baca Referensi/ <i>Reference Reading Room</i>	59	145	101	231	82	142
3. R. Baca Anak/ <i>Children's Reading Room</i>	90	250	311	440	100	120
4. Mobil Pintar/ <i>Smart Car</i>	110	287	135	414	188	419
5. Per. Keliling/ <i>Mobile Library</i>	88	309	118	424	472	1 526
6. E-book	-	-	-	-	6	12
Jumlah/Total	933	1 901	1 652	2 942	2 688	8 321

Lanjutan Tabel/*Continued Table* 4.1.18

Uraian <i>Description</i>	700 Seni, Olah Raga (Rekreasi) <i>Art, Sport (Recreation)</i>		800 Sastra <i>Literature</i>		900 Sejarah, Geografi, Biografi <i>History, Geography, Biography</i>	
	JDL	Ex	JDL	Ex	JDL	Ex
	(1)	(16)	(17)	(18)	(19)	(20)
1. R. Baca Umum/ <i>Public Reading Room</i>	777	1 144	1 664	2 589	626	969
2. R. Baca Referensi/ <i>Reference Reading Room</i>	22	54	38	83	87	137
3. R. Baca Anak/ <i>Children's Reading Room</i>	98	239	558	707	129	187
4. Mobil Pintar/ <i>Smart Car</i>	340	949	714	1 318	233	631
5. Per. Keliling/ <i>Mobile Library</i>	172	456	281	823	193	536
6. E-book	4	8	10	20	-	-
Jumlah/Total	1 413	2 850	3 265	5 540	1 268	2 460

Sumber : Dinas Perpustakaan dan Arsip Kabupaten Asahan

Source : *Office of Libraries and Archives Asahan Regency*

Tabel 4.1.19 **Jumlah Pengunjung Kantor Perpustakaan, Arsip dan Dokumentasi Kabupaten Asahan (orang), 2022**
Table *Number of Visitors Library Office, Archives and Documentation in Asahan Regency (people), 2022*

Bulan <i>Month</i>	SD		SMP		SMA	
	L/M	P/F	L/M	P/F	L/M	P/F
(1)	(2)	(3)	(4)	(5)	(6)	(7)
Januari/ <i>January</i>	111	124	111	147	153	451
Pebruari/ <i>February</i>	139	158	118	132	156	341
Maret/ <i>March</i>	267	205	114	175	210	576
April/ <i>April</i>	116	144	108	119	117	148
Mei/ <i>May</i>	148	138	116	141	136	210
Juni/ <i>June</i>	226	146	108	118	160	286
Juli/ <i>July</i>	177	153	104	110	137	327
Agustus/ <i>August</i>	342	344	131	119	249	369
September/ <i>September</i>	292	431	115	128	311	361
Oktober/ <i>October</i>	346	225	112	147	247	290
Nopember/ <i>November</i>	296	287	185	205	122	179
Desember/ <i>December</i>	175	152	205	209	124	167
Jumlah/<i>Total</i>	2 959	2 783	1 527	1 750	2 122	3 705

Lanjutan Tabel/*Continued Table 4.1.19*

Bulan Month	Mahasiswa College Student		Umum General		Mobil Keliling Rounding Car	
	L/M	P/F	L/M	P/F	L/M	P/F
(1)	(8)	(9)	(10)	(11)	(12)	(13)
Januari/ <i>January</i>	124	123	40	35	-	-
Pebruari/ <i>February</i>	117	121	45	46	-	-
Maret/ <i>March</i>	171	143	95	58	-	-
April/ <i>April</i>	137	205	56	48	-	-
Mei/ <i>May</i>	111	205	32	61	-	-
Juni/ <i>June</i>	105	128	46	41	-	-
Juli/ <i>July</i>	107	126	54	58	-	-
Agustus/ <i>August</i>	120	259	38	42	-	-
September/ <i>September</i>	143	203	48	50	-	-
Oktober/ <i>October</i>	200	411	66	71	597	549
Nopember/ <i>November</i>	131	240	87	95	192	173
Desember/ <i>December</i>	134	259	68	64	117	131
Jumlah/ Total	1 600	2 423	675	669	853	906

Lanjutan Tabel/*Continued Table 4.1.19*

Bulan Month	Pintar Smart Library		Jumlah Total		Jlh (L+P) Total (M+F)
	L/M	P/F	L/M	P/F	
(1)	(8)	(9)	(12)	(13)	(14)
Januari/January	-	-	539	880	1 419
Pebruari/February	-	-	575	798	1 373
Maret/March	-	-	857	1 157	2 014
April/April	-	-	534	664	1 198
Mei/May	-	-	543	755	1 298
Juni/June	-	-	645	719	1 364
Juli/July	-	-	579	774	1 353
Agustus/August	-	-	880	1 133	2 013
September/September	-	-	909	1 173	2 082
Oktober/October	-	-	1 568	1 693	3 261
Nopember/November	-	-	1 098	1 274	2 372
Desember/December	-	-	1 062	1 163	2 225
Jumlah/Total	-	-	9 789	12 183	21 972

Sumber : Dinas Perpustakaan dan Arsip Kabupaten Asahan

Source : *Office of Libraries and Archives Asahan Regency*

Tabel
Table

4.1.20

Data Teknis Dinas Kepemudaan, Olahraga dan Pariwisata
Kabupaten Asahan, 2020 – 2022
Technical Data Department of Youth, Sports and Tourism in
Asahan Regency, 2020 – 2022

	Uraian <i>Description</i>	2020	2021	2022
	(1)	(2)	(3)	(4)
A	PEMUDA			
1.	Jumlah Organisasi Pemuda	69	69	69
2.	Jumlah Kegiatan Kepemudaan	28	11	11
3.	Gelanggang/Balai Remaja (selain milik swasta)	7	7	7
B	OLAHRAGA			
1.	Jumlah Organisasi Olahraga	29	35	36
2.	Jumlah Olahraga Unggulan	20	13	13
3.	Jumlah Club Olahraga	230	279	279
4.	Jumlah Kegiatan Olahraga	29	1	1
5.	Jumlah Gedung Olahraga	18	18	18
6.	Jumlah Lapangan Olahraga	254	254	254
C	PARIWISATA			
1.	Jumlah Organisasi Kelompok Wisata	14	14	8
2.	Jumlah Lokasi Wisata	21	23	25
3.	Jumlah Kunjungan Ke Tempat Wisata	298 906	122 169	154 216
4.	Jumlah Resoran/Rumah Makan	75	130	316
5.	Jumlah Kegiatan Pengunjung Pariwisata	-	-	1
6.	Jumlah Hotel	26	29	29
7.	Partisipasi Promosi Pariwisata dalam dan luar	2	-	-
8.	Sosialisasi Sapta Pesona	-	-	-

Sumber : Dinas Pemuda, Olahraga dan Pariwisata Kabupaten Asahan

Source : *Department of Youth, Sports and Tourism Asahan Regency*

4.2 Kesehatan/Health

**Tabel
Table**

4.2.1

Jumlah Desa/Kelurahan Yang Memiliki Sarana Kesehatan Menurut Kecamatan di Kabupaten Asahan, 2019 – 2021
Number of Villages Having Health Facilities by Subdistrict in Asahan Regency, 2019 – 2021

Kecamatan <i>District</i>	Rumah Sakit <i>Hospital</i>			Rumah Sakit Bersalin <i>Maternity Hospital</i>		
	2019	2020	2021	2019	2020	2021
(1)	(2)	(3)	(4)	(5)	(6)	(7)
1. B. P. Mandoge	-	-	1	-	-	-
2. Bandar Pulau	-	-	-	-	-	-
3. Aek Songsongan	-	-	-	-	-	-
4. Rahuning	-	-	-	-	-	-
5. Pulau Rakyat	-	-	-	-	-	-
6. Aek Kuasan	1	1	-	-	-	-
7. Aek Ledong	2	2	1	-	-	-
8. Sei Kepayang	-	-	-	-	-	-
9. Sei Kepayang Barat	-	-	-	-	-	-
10. Sei Kepayang Timur	-	-	-	-	-	-
11. Tanjung Balai	-	-	-	-	-	-
12. Simpang Empat	-	-	-	-	-	-
13. Teluk Dalam	-	-	1	-	-	-
14. Air Batu	-	-	-	-	-	-
15. Sei Dadap	1	1	1	-	-	-
16. Buntu Pane	-	-	-	-	-	-
17. Tinggi Raja	-	-	-	-	-	-
18. Setia Janji	-	-	-	-	-	-
19. Meranti	-	-	-	-	-	-
20. Pulo Bandring	-	-	-	-	-	-
21. Rawang Panca Arga	-	-	-	-	-	-
22. Air Joman	-	-	-	-	-	-
23. Silau Laut	-	-	-	-	-	-
24. Kisaran Barat	4	5	5	1	-	-
25. Kisaran Timur	4	2	2	1	-	-
Asahan	12	11	11	2	-	-

Lanjutan Tabel/*Continued Table 4.2.1*

Kecamatan <i>District</i>	Poliklinik <i>Polyclinic</i>			Puskesmas <i>Public Health Center</i>		
	2019	2020	2021	2019	2020	2021
(1)	(2)	(3)	(4)	(5)	(6)	(7)
1. B. P. Mandoge	3	3	4	2	2	2
2. Bandar Pulau	3	3	3	1	1	2
3. Aek Songsongan	1	-	1	1	1	-
4. Rahuning	5	5	4	2	1	2
5. Pulau Rakyat	4	4	3	2	2	2
6. Aek Kuasan	2	2	2	1	1	-
7. Aek Ledong	3	2	3	1	1	1
8. Sei Kepayang	-	-	-	1	1	1
9. Sei Kepayang Barat	-	-	-	1	1	1
10. Sei Kepayang Timur	-	-	-	1	1	1
11. Tanjung Balai	-	-	-	2	2	2
12. Simpang Empat	2	4	6	1	1	1
13. Teluk Dalam	3	3	3	1	1	1
14. Air Batu	4	8	5	2	2	2
15. Sei Dadap	5	6	8	1	1	1
16. Buntu Pane	3	5	6	1	1	2
17. Tinggi Raja	-	1	2	1	1	1
18. Setia Janji	-	-	-	2	1	2
19. Meranti	1	1	1	1	1	1
20. Pulo Bandring	3	4	2	1	1	2
21. Rawang Panca Arga	-	-	-	1	1	1
22. Air Joman	3	3	3	1	1	1
23. Silau Laut	2	1	-	1	1	1
24. Kisaran Barat	6	6	8	1	1	2
25. Kisaran Timur	6	7	6	2	2	2
Asahan	59	68	70	32	30	34

Lanjutan Tabel/Continued Table 4.2.1

Kecamatan District (1)	Puskesmas Pembantu Subsidiary of Public Health Center			Apotek Pharmacy		
	2019 (2)	2020 (3)	2021 (4)	2019 (5)	2020 (6)	2021 (7)
1. B. P. Mandoge	8	8	9	2	3	4
2. Bandar Pulau	3	3	3	3	-	-
3. Aek Songsongan	5	4	4	-	-	2
4. Rahuning	1	1	1	1	3	2
5. Pulau Rakyat	9	9	9	2	2	4
6. Aek Kuasan	4	4	4	1	4	-
7. Aek Ledong	3	3	3	2	1	1
8. Sei Kepayang	4	4	4	-	-	4
9. Sei Kepayang Barat	4	4	4	1	1	1
10. Sei Kepayang Timur	5	5	5	-	-	-
11. Tanjung Balai	5	4	4	-	1	-
12. Simpang Empat	6	6	6	1	1	3
13. Teluk Dalam	3	3	3	-	1	-
14. Air Batu	5	6	5	4	6	7
15. Sei Dadap	4	4	4	-	-	2
16. Buntu Pane	6	6	6	6	7	5
17. Tinggi Raja	2	2	1	1	-	-
18. Setia Janji	2	3	3	-	-	-
19. Meranti	2	1	1	-	1	1
20. Pulo Bandring	6	6	6	1	1	1
21. Rawang Panca Arga	4	4	5	1	1	1
22. Air Joman	6	6	5	1	1	2
23. Silau Laut	5	5	5	-	-	1
24. Kisaran Barat	6	6	5	8	8	8
25. Kisaran Timur	5	5	5	6	7	7
Asahan	113	112	110	41	49	56

Sumber : BPS, Pendataan Potensi Desa (Podes)

Source : BPS-Statistics Indonesia, Village Potential Data Collecting

Tabel 4.2.2 Jumlah Tenaga Kesehatan Menurut Kecamatan, 2022
Table Number of Medical Personnel by Subdistrict, 2022

	Kecamatan District	Dokter Doctor	Perawat Nurse	Bidan Midwife	Farmasi Pharmaceutical	Ahli Gizi Nutritionist
	(1)	(2)	(3)	(4)	(5)	(6)
1.	B. P. Mandoge	2	20	37	2	2
2.	Bandar Pulau	1	3	20	1	-
3.	Aek Songsongan	2	11	36	2	2
4.	Rahuning	2	9	20	1	1
5.	Pulau Rakyat	5	23	49	2	3
6.	Aek Kuasan	3	12	27	1	-
7.	Aek Ledong	2	5	26	3	1
8.	Sei Kepayang	4	16	22	-	-
9.	Sei Kepayang Barat	2	7	31	1	1
10.	Sei Kepayang Timur	2	8	17	2	1
11.	Tanjung Balai	7	35	39	2	2
12.	Simpang Empat	5	18	42	1	2
13.	Teluk Dalam	2	8	23	1	1
14.	Air Batu	3	11	18	2	1
15.	Sei Dadap	4	11	30	1	1
16.	Buntu Pane	2	4	26	1	1
17.	Tinggi Raja	3	12	17	2	2
18.	Setia Janji	2	5	15	-	1
19.	Meranti	3	8	32	2	1
20.	Pulo Bandring	3	10	36	1	1
21.	Rawang Panca Arga	3	11	22	2	1
22.	Air Joman	4	19	39	2	1
23.	Silau Laut	3	6	26	1	1
24.	Kisaran Barat	4	14	42	2	3
25.	Kisaran Timur	6	20	55	3	3
	Asahan	79	306	747	38	33

Sumber : Dinas Kesehatan Kabupaten Asahan

Source : Health Service of Asahan Regency

Tabel
Table

4.2.3

Jumlah Rumah Sakit Umum, Rumah Sakit Khusus, Rumah Sakit/Rumah Bersalin, Puskesmas, Klinik/Balai Kesehatan, Posyandu, dan Polindes Menurut Kecamatan di Kabupaten Asahan, 2021 dan 2022

Number of General Hospital, Special Hospital, and Public Health Center by Subdistrict in Asahan Regency, 2021 and 2022

Kecamatan <i>District</i>	Rumah Sakit Umum <i>General Hospital</i>		Rumah Sakit Bersalin/Rumah Bersalin <i>Maternity Hospital</i>		Puskesmas <i>Public Health Center</i>	
	2021	2022	2021	2022	2021	2022
(1)	(2)	(3)	(4)	(5)	(6)	(7)
1. B. P. Mandoge	-	-	-	-	1	2
2. Bandar Pulau	-	-	-	-	1	1
3. Aek Songsongan	-	-	-	-	1	1
4. Rahuning	-	-	-	-	1	1
5. Pulau Rakyat	-	-	-	-	2	2
6. Aek Kuasan	1	1	-	-	1	1
7. Aek Ledong	1	1	-	-	1	1
8. Sei Kepayang	-	-	-	-	1	1
9. Sei Kepayang Barat	-	-	-	-	1	1
10. Sei Kepayang Timur	-	-	-	-	1	1
11. Tanjung Balai	-	-	-	-	2	2
12. Simpang Empat	-	-	-	-	1	1
13. Teluk Dalam	-	-	-	-	1	1
14. Air Batu	-	-	-	-	2	2
15. Sei Dadap	1	1	-	-	1	1
16. Buntu Pane	-	-	-	-	1	1
17. Tinggi Raja	-	-	-	-	1	1
18. Setia Janji	-	-	-	-	1	1
19. Meranti	-	-	-	-	1	1
20. Pulo Bandring	-	-	-	-	1	1
21. Rawang Panca Arga	-	-	-	-	1	1
22. Air Joman	-	-	-	-	1	1
23. Silau Laut	-	-	-	-	1	1
24. Kisaran Barat	6	6	-	-	1	1
25. Kisaran Timur	2	2	-	-	2	2
Asahan	11	11	-	-	29	30

Lanjutan Tabel/*Continued Table 4.2.3*

Kecamatan <i>District</i>	Klinik/Balai Kesehatan <i>Medical Clinic</i>		Posyandu <i>Integrated Service Post</i>		Poskesdes <i>Village Maternity Cottage</i>	
	2021	2022	2021	2022	2021	2022
(1)	(2)	(3)	(4)	(5)	(6)	(7)
1. B. P. Mandoge	3	3	70	71	1	1
2. Bandar Pulau	2	2	27	27	5	5
3. Aek Songsongan	-	-	28	28	2	2
4. Rahuning	2	2	20	20	6	6
5. Pulau Rakyat	1	1	53	53	8	8
6. Aek Kuasan	1	1	33	33	4	4
7. Aek Ledong	-	-	26	26	4	4
8. Sei Kepayang	-	-	24	24	-	-
9. Sei Kepayang Barat	-	-	21	21	1	1
10. Sei Kepayang Timur	-	-	16	16	1	1
11. Tanjung Balai	1	1	41	41	2	2
12. Simpang Empat	-	-	43	43	2	2
13. Teluk Dalam	3	3	30	30	4	4
14. Air Batu	4	4	57	57	7	7
15. Sei Dadap	2	2	44	44	3	3
16. Buntu Pane	4	4	31	31	3	3
17. Tinggi Raja	-	-	40	40	4	4
18. Setia Janji	-	-	20	20	1	1
19. Meranti	2	2	32	32	2	2
20. Pulo Bandring	-	-	42	42	5	5
21. Rawang Panca Arga	-	-	33	33	4	4
22. Air Joman	-	-	51	51	4	4
23. Silau Laut	-	-	29	29	2	2
24. Kisaran Barat	6	6	73	73	-	-
25. Kisaran Timur	5	5	81	81	-	-
Asahan	36	36	964	965	75	75

Sumber : Dinas Kesehatan Kabupaten Asahan

Source : *Health Service of Asahan Regency*

Tabel 4.2.4 **Jumlah Fasilitas Kesehatan di Kabupaten Asahan, 2019– 2022**
Table *Number of Health Facilities in Asahan Regency, 2019 – 2022*

Tahun Year	Rumah Sakit Hospital	Rumah Bersalin Maternity Hospital	Puskesmas Health Center	Posyandu	Klinik/Balai Kesehatan	Polindes /Pos- Kesdes
(1)	(2)	(3)	(4)	(5)	(6)	(7)
			169			
2019	11	-	----- Puskes = 29 Pustu = 112 Pusling = 28	964	35	73
			169			
2020	11	-	----- Puskes = 29 Pustu = 112 Pusling = 28	963	36	75
			171			
2021	11	-	----- Puskes = 29 Pustu = 114 Pusling = 28	964	36	75
			174			
2022	11	-	----- Puskes = 30 Pustu= 114 Pusling= 30	965	36	75

Sumber : Dinas Kesehatan Kabupaten Asahan

Source : *Health Service of Asahan Regency*

Keterangan/Note: Puskesmas termasuk Puskesmas Keliling (pusling) dan Puskesmas Pembantu (pustu)

Tabel
Table

4.2.5

**Jumlah Tenaga Kesehatan Menurut Unit Kerja dan Sarana
Pelayanan Kesehatan di Kabupaten Asahan, 2022**
*Number of Medical Peoplenels by Work Unit Health and
Medical Services in Asahan Regency, 2022*

Unit Kerja <i>Work Unit</i>	Tenaga Medis <i>Medical Peoplenels</i>			
	Dokter <i>Doctor</i>	Perawat <i>Nurse</i>	Bidan <i>Midwife</i>	Farmasi <i>Pharmacy</i>
(1)	(2)	(3)	(4)	(5)
Puskesmas	79	306	747	38
Instalasi farmasi	-	2	-	3
Labkesda	-	-	-	-
Dinkes	2	5	-	3
Rumah Sakit	60	330	208	39
Jumlah Total	141	638	955	83

Lanjutan Tabel/Continued Table 4.2.5

Unit Kerja <i>Work Unit</i>	Tenaga Nonmedis <i>Non Medical Peoplenels</i>			
	Ahli Gizi <i>Nutritionists</i>	Teknisi Medis <i>Medical Technician*)</i>	Sanitasi <i>Sanitation</i>	Kesehatan Masyarakat <i>Public Health</i>
(1)	(6)	(7)	(8)	(9)
Puskesmas	38	25	31	78
Instalasi farmasi	-	-	-	-
Labkesda	-	-	-	-
Dinkes	-	-	1	2
Rumah Sakit	7	3	2	5
Jumlah Total	45	28	34	85

Sumber : Dinas Kesehatan Kabupaten Asahan

Source : *Health Service of Asahan Regency*

Ket/Note : *) termasuk Ahli Radiologi, Fisioterapi, Penata Anastesi

Tabel 4.2.6 **Jumlah Dokter Spesialis, Dokter Umum, dan Dokter Gigi di Sarana Pelayanan Kesehatan Kabupaten Asahan, 2022**
Table 4.2.6 **Number of Specialist Doctors, General Doctors and Dentists in Health Service Facilities of Asahan Regency, 2022**

Unit Kerja Work Unit	Dokter Spesialis Specialist Doctors	Dokter Umum General Doctors	Dokter Gigi Dentists
(1)	(2)	(3)	(4)
Puskesmas	-	79	30
Rumah Sakit	51	60	5
Institusi Diknakes/Diklat	-	-	-
Sarana Kesehatan Lain	-	-	-
Dinkes Kab	-	2	-
Jumlah Total	51	141	35

Sumber : Dinas Kesehatan Kabupaten Asahan

Source : Health Service of Asahan Regency

Tabel 4.2.7 **Jumlah Balita yang Pernah Mendapat Imunisasi di Kabupaten Asahan, 2022**
Table 4.2.7 **Number of Children Ever Been Immunized in Asahan Regency, 2022**

Kecamatan <i>District</i>	Jenis Imunisasi <i>Immunization</i>					
	BCG	Polio1	Polio2	Polio3	Polio4	HBO
(1)	(2)	(3)	(4)	(5)	(6)	(7)
1. B. P. Mandoge	24	24	32	21	23	21
2. Bandar Pulau	32	32	32	30	21	38
3. Aek Songsongan	30	30	26	34	31	29
4. Rahuning	19	19	26	24	25	16
5. Pulau Rakyat	29	29	31	28	26	40
6. Aek Kuasan	17	17	16	27	30	13
7. Aek Ledong	29	29	31	33	33	28
8. Sei Kepayang	17	17	18	19	27	17
9. Sei Kepayang Barat	13	13	11	12	11	14
10. Sei Kepayang Timur	30	30	24	24	28	27
11. Tanjung Balai	43	43	26	63	46	25
12. Simpang Empat	57	57	20	46	58	53
13. Teluk Dalam	18	18	11	19	16	24
14. Air Batu	18	18	19	20	20	19
15. Sei Dadap	53	53	41	46	50	35
16. Buntu Pane	26	26	36	28	34	31
17. Tinggi Raja	27	27	26	27	27	24
18. Setia Janji	16	16	13	13	14	14
19. Meranti	20	20	25	24	28	17
20. Pulo Bandring	13	13	12	12	17	15
21. Rawang Panca Arga	22	22	20	14	19	18
22. Air Joman	61	61	54	61	42	55
23. Silau Laut	44	44	45	36	29	27
24. Kisaran Barat	64	64	68	76	68	56
25. Kisaran Timur	120	120	117	125	118	114
Asahan	842	842	780	862	841	770

Lanjutan Tabel/*Continued Table 4.2.7*

Kecamatan <i>District</i>	Jenis Imunisasi <i>Immunization</i>			
	MR	DPTHB Hib1	DPTHB Hib2	DPTHB Hib3
(1)	(4)	(5)	(6)	(7)
1. B. P. Mandoge	34	24	21	23
2. Bandar Pulau	22	32	31	21
3. Aek Songsongan	29	30	26	30
4. Rahuning	24	19	26	25
5. Pulau Rakyat	26	29	28	27
6. Aek Kuasan	31	17	27	36
7. Aek Ledong	38	29	33	33
8. Sei Kepayang	23	17	22	20
9. Sei Kepayang Barat	11	13	11	12
10. Sei Kepayang Timur	57	30	24	26
11. Tanjung Balai	53	43	40	43
12. Simpang Empat	51	57	40	69
13. Teluk Dalam	15	18	29	16
14. Air Batu	23	18	20	20
15. Sei Dadap	54	53	46	50
16. Buntu Pane	47	26	29	49
17. Tinggi Raja	23	27	27	24
18. Setia Janji	15	16	13	14
19. Meranti	0	20	25	29
20. Pulo Bandring	13	13	12	17
21. Rawang Panca Arga	20	22	14	17
22. Air Joman	43	61	61	47
23. Silau Laut	47	44	36	29
24. Kisaran Barat	52	64	76	68
25. Kisaran Timur	118	120	125	120
Jumlah/ Total	869	842	842	865

Sumber : Dinas Kesehatan Kabupaten Asahan

Source : Health Service of Asahan Regency

Tabel 4.2.8 **Sepuluh Penyakit Terbesar di Kabupaten Asahan, 2022**
Table 4.2.8 **Ten Biggest Disease in Asahan Regency, 2022**

	Jenis Penyakit <i>Type of Disease</i>	Jumlah Kasus <i>Number of Case</i>
	(1)	(2)
1.	Ispa	17 084
2.	Dypepsia	6 798
3.	Infeksi Akut lain pada Saluran Pernafasan Bagian Atas	3 578
4.	Hypertensi	3 058
5.	Diare	2 998
6.	Rematik	2 634
7.	Dermatitis	2604
8.	DM	2 447
9.	Penyakit Lainnya	2 395
10.	Infeksi Penyakit Usus yang lain	1 980

Sumber : Dinas Kesehatan Kabupaten Asahan
 Source : Health Service of Asahan Regency

Tabel 4.2.9 Jumlah Balita Stunting Menurut Kecamatan di Kab. Asahan, 2022
Table *Number of Stunting Toddlers By District in Asahan Regency, 2022*

	Kecamatan <i>District</i>	Balita <i>Toddler</i>	Stunting	
			Sangat Pendek <i>Under Height</i>	Pendek <i>Under Height</i>
	(1)	(2)	(3)	
1.	B. P. Mandoge	2 539	4	26
2.	Bandar Pulau	93	1	2
3.	Aek Songsongan	1 293	1	1
4.	Rahuning	1 025	2	5
5.	Pulau Rakyat	1 566	4	14
6.	Aek Kuasan	442	-	4
7.	Aek Ledong	1 213	1	2
8.	Sei Kepayang	583	-	-
9.	Sei Kepayang Barat	553	3	1
10.	Sei Kepayang Timur	524	-	3
11.	Tanjung Balai	2 923	12	30
12.	Simpang Empat	2 298	-	2
13.	Teluk Dalam	885	1	2
14.	Air Batu	2 376	3	10
15.	Sei Dadap	1 742	-	13
16.	Buntu Pane	1 239	-	-
17.	Tinggi Raja	1 391	13	44
18.	Setia Janji	491	1	1
19.	Meranti	1 013	2	5
20.	Pulo Bandring	2 045	1	8
21.	Rawang Panca Arga	1 018	3	2
22.	Air Joman	2 750	2	-
23.	Silau Laut	1 028	-	1
24.	Kisaran Barat	2 306	-	11
25.	Kisaran Timur	3 649	16	38
	Asahan	36 985	70	225

Sumber : Dinas Kesehatan Kabupaten Asahan

Source : Health Service of Asahan Regency

Tabel
Table **4.2.10** **Jumlah Ibu Hamil, Melakukan Kunjungan K1, Melakukan Kunjungan K4, KEK, dan Mendapat Tablet Zat Besi (Fe) di Kabupaten Asahan, 2018 - 2022**
Number of Pregnant Women, Do visit K1, Conducting Visits K4, KEK, and Got Tablet Iron (Fe) in Asahan Regency, 2018 – 2022

Tahun	Jumlah Ibu Hamil	Melakukan Kunjungan K1	Melakukan Kunjungan K4 Kronis (KEK)	Kurang Energi Mendapat Zat Besi (Fe 1)	
(1)	(2)	(3)	(4)	(5)	
2018	16 711	15 780	15 099	976	13 168
2019	16 477	15 090	14 182	812	15 090
2020	16 247	13 710	12 560	697	12 584
2021	14 471	1 100	1 008	468	10 703
2022	14 920	13 550	13 014	187	10 800

Sumber : Dinas Kesehatan Kabupaten Asahan

Source : Health Service of Asahan Regency

Ket/Note : r) = Angka Perbaikan/revised figured

Tabel
Table **4.2.11** **Jumlah Kasus HIV/AIDS, IMS, DBD, Diare, TB, dan Malaria Menurut Kecamatan di Kabupaten Asahan, 2022**
Number of Cases of HIV / AIDS, sexually transmitted infections, dengue, diarrhea, TB, and Malaria By District in Asahan Regency, 2022

Kecamatan <i>District</i>	HIV/AIDS	IMS	DBD	Diare	TB	Malaria
(1)	(2)	(3)	(4)	(5)	(6)	(7)
1. B. P. Mandoge	2	-	29	297	10	-
2. Bandar Pulau	-	-	11	106	3	5
3. Aek Songsongan	2	-	16	304	27	-
4. Rahuning	-	-	5	351	7	-
5. Pulau Rakyat	6	-	28	788	21	-
6. Aek Kuasan	4	-	2	518	36	-
7. Aek Ledong	2	-	-	381	12	-
8. Sei Kepayang	-	-	1	177	22	-
9. Sei Kepayang Barat	-	-	3	193	10	1
10. Sei Kepayang Timur	1	-	4	456	13	82
11. Tanjung Balai	4	-	3	1 338	28	69
12. Simpang Empat	10	-	7	482	60	3
13. Teluk Dalam	2	-	4	143	3	-
14. Air Batu	9	-	13	104	13	3
15. Sei Dadap	6	-	5	232	1	-
16. Buntu Pane	3	-	2	410	11	5
17. Tinggi Raja	3	-	1	1 477	15	-
18. Setia Janji	-	-	2	45	5	-
19. Meranti	4	-	4	150	11	3
20. Pulo Bandring	2	-	10	321	18	1
21. Rawang Panca Arga	4	-	3	230	30	1
22. Air Joman	6	-	4	446	45	8
23. Silau Laut	1	-	2	444	23	22
24. Kisaran Barat	7	-	45	360	20	840
25. Kisaran Timur	12	258	68	563	60	1 112
Asahan	88	258	269	10 316	482	2 155

Sumber : Dinas Kesehatan Kabupaten Asahan

Source : Health Service of Asahan Regency

Tabel 4.2.12 **Jumlah Rumah Sakit Umum Menurut Kecamatan (unit), 2022**
Table 4.2.12 **Number of Public Health Centers and a Kind by District (unit), 2022**

Kecamatan <i>District</i>	Rumah Sakit Umum/ <i>Public Hospital</i>			
	Pemerintah/ <i>State</i>		Swasta/ <i>Private</i>	
	Rumah Sakit Public Hospital	Tmp. Tidur Tersedia <i>Bad Available</i>	Rumah Sakit Public Hospital	Tmp. Tidur Tersedia <i>Bad Available</i>
(1)	(2)	(3)	(4)	(5)
1. B. P. Mandoge	-	-	-	-
2. Bandar Pulau	-	-	-	-
3. Aek Songsongan	-	-	-	-
4. Rahuning	-	-	-	-
5. Pulau Rakyat	-	-	-	-
6. Aek Kuasan	-	-	1	40
7. Aek Ledong	-	-	1	51
8. Sei Kepayang	-	-	-	-
9. Sei Kepayang Barat	-	-	-	-
10. Sei Kepayang Timur	-	-	-	-
11. Tanjung Balai	-	-	-	-
12. Simpang Empat	-	-	-	-
13. Teluk Dalam	-	-	-	-
14. Air Batu	-	-	-	-
15. Sei Dadap	-	-	1	63
16. Buntu Pane	-	-	-	-
17. Tinggi Raja	-	-	-	-
18. Setia Janji	-	-	-	-
19. Meranti	-	-	-	-
20. Pulo Bandring	-	-	-	-
21. Rawang Panca Arga	-	-	-	-
22. Air Joman	-	-	-	-
23. Silau Laut	-	-	-	-
24. Kisaran Barat	1	114	5	349
25. Kisaran Timur	-	-	2	203
Asahan	1	114	10	706

Sumber : Dinas Kesehatan Kabupaten Asahan

Source : Health Service of Asahan Regency

Tabel
Table**4.2.13**

Jumlah Pusat Kesehatan Masyarakat dan Sejenisnya Menurut Kecamatan di Kabupaten Asahan (unit), 2022
Number of Public Health Centers and a Kind by District in Asahan Regency (unit), 2022

Kecamatan District	Puskesmas Public Health Centers	Pustu Public Health sub Center s	Klinik Clinics	Posyan- du Integra ted Health Centers	Apotek Umum General Dispensaries	Toko Obat Drug Store	Pusling/ Publik Health Mobile
(1)	(2)	(3)	(4)	(5)	(6)	(7)	(7)
1. B. P. Mandoge	2	8	3	71	1	11	1
2. Bandar Pulau	1	3	2	27	-	1	1
3. Aek Songsongan	1	4	-	28	1	5	1
4. Rahuning	1	1	2	20	2	2	1
5. Pulau Rakyat	2	10	1	26	3	5	1
6. Aek Kuasan	1	5	1	33	1	1	1
7. Aek Ledong	1	4	-	26	1	-	1
8. Sei Kepayang	1	4	-	24	-	1	1
9. Sei Kepayang Barat	1	4	-	21	-	1	1
10. Sei Kepayang Timur	1	4	-	16	-	-	1
11. Tanjung Balai	2	6	1	41	-	3	1
12. Simpang Empat	1	6	-	43	2	4	1
13. Teluk Dalam	1	3	3	30	-	3	1
14. Air Batu	2	5	4	29	1	6	1
15. Sei Dadap	1	4	2	44	-	3	1
16. Buntu Pane	1	2	4	31	-	7	1
17. Tinggi Raja	1	5	-	40	-	-	1
18. Setia Janji	1	3	-	20	-	1	1
19. Meranti	1	1	2	32	-	9	1
20. Pulo Bandring	1	6	-	42	-	1	1
21. Rawang Panca Arga	1	4	-	32	-	-	1
22. Air Joman	1	6	-	51	3	5	1
23. Silau Laut	1	6	-	29	-	-	1
24. Kisaran Barat	1	5	6	73	14	5	1
25. Kisaran Timur	2	5	5	81	11	12	1
Asahan	30	114	36	965	40	86	30

Sumber : Dinas Kesehatan Kabupaten Asahan

Source : Health Service of Asahan Regency

Tabel 4.2.14 **Jumlah Tenaga Dokter Pemerintah dan Swasta Menurut Kecamatan di Kabupaten Asahan (orang), 2022**
Table **Number of State and Private Physicians by District in Asahan Regency (people), 2022**

	Kecamatan <i>District</i>	Dokter Umum <i>General Physicians</i>	Dokter Gigi <i>Dentists</i>	Dokter Spesialis <i>Specialists</i>
	(1)	(2)	(3)	(4)
1.	B. P. Mandoge	2	1	-
2.	Bandar Pulau	1	1	-
3.	Aek Songsongan	2	1	-
4.	Rahuning	2	1	-
5.	Pulau Rakyat	5	1	-
6.	Aek Kuasan	3	2	-
7.	Aek Ledong	2	2	-
8.	Sei Kepayang	4	1	-
9.	Sei Kepayang Barat	2	1	-
10.	Sei Kepayang Timur	2	1	-
11.	Tanjung Balai	7	2	-
12.	Simpang Empat	5	1	-
13.	Teluk Dalam	2	2	-
14.	Air Batu	3	1	-
15.	Sei Dadap	4	1	-
16.	Buntu Pane	2	1	-
17.	Tinggi Raja	3	1	-
18.	Setia Janji	2	1	-
19.	Meranti	3	1	-
20.	Pulo Bandring	3	1	-
21.	Rawang Panca Arga	3	1	-
22.	Air Joman	4	1	-
23.	Silau Laut	3	1	-
24.	Kisaran Barat	4	1	51
25.	Kisaran Timur	6	2	-
	Asahan	76	30	51

Sumber : Dinas Kesehatan Kabupaten Asahan

Source : Health Service of Asahan Regency

Tabel
Table

4.2.15

Jumlah Apoteker, Sarjana Lain dan Tenaga Administrasi Menurut Kecamatan di Kabupaten Asahan (orang), 2022
Number of Dispenseries, Pharmacies, Other Non Medical Graduates and Administration Workers by District in Asahan Regency (people), 2022

Kecamatan <i>District</i>	Apoteker <i>Pharmacists</i>	Sarjana Lain <i>Other Non Medical Grad</i>	SPRG	SPPH	SPAG	SMAK	SAA
(1)	(2)	(3)	(4)	(5)	(6)	(7)	(8)
1. B. P. Mandoge	2	-	-	-	-	-	-
2. Bandar Pulau	1	-	-	-	-	-	-
3. Aek Songsongan	2	-	-	-	-	-	-
4. Rahuning	1	-	-	-	-	-	-
5. Pulau Rakyat	2	-	-	-	-	-	-
6. Aek Kuasan	1	-	-	-	-	-	-
7. Aek Ledong	3	-	-	-	-	-	-
8. Sei Kepayang	-	-	-	-	-	-	-
9. Sei Kepayang Barat	1	-	-	-	-	-	-
10. Sei Kepayang Timur	2	-	-	-	-	-	-
11. Tanjung Balai	2	-	-	-	-	-	-
12. Simpang Empat	1	-	-	-	-	-	-
13. Teluk Dalam	1	-	-	-	-	-	-
14. Air Batu	2	-	-	-	-	-	-
15. Sei Dadap	1	-	-	-	-	-	-
16. Buntu Pane	1	-	-	1	-	-	-
17. Tinggi Raja	2	-	-	-	-	-	-
18. Setia Janji	-	-	-	-	-	-	-
19. Meranti	2	-	-	-	-	-	-
20. Pulo Bandring	1	-	-	-	-	-	-
21. Rawang Panca Arga	2	-	-	-	-	-	-
22. Air Joman	2	-	-	-	-	-	-
23. Silau Laut	1	-	-	-	-	-	-
24. Kisaran Barat	2	-	-	-	-	1	-
25. Kisaran Timur	3	-	-	-	-	-	-
Asahan	38	-	-	1	-	1	-

Lanjutan Tabel/Continued Table 4.2.15

Kecamatan <i>District</i>	Tenaga Administrasi/ <i>Administration Workers</i>		
	SMA <i>Senior High School</i>	SMP <i>Junior High School</i>	SD <i>Primary School</i>
(1)	(9)	(10)	(11)
1. B. P. Mandoge	-	-	-
2. Bandar Pulau	-	-	-
3. Aek Songsongan	-	-	-
4. Rahuning	-	-	-
5. Pulau Rakyat	1	-	-
6. Aek Kuasan	-	-	-
7. Aek Ledong	-	-	-
8. Sei Kepayang	-	-	-
9. Sei Kepayang Barat	-	-	-
10. Sei Kepayang Timur	-	-	-
11. Tanjung Balai	-	-	-
12. Simpang Empat	-	-	-
13. Teluk Dalam	-	-	-
14. Air Batu	-	-	-
15. Sei Dadap	-	-	-
16. Buntu Pane	-	-	-
17. Tinggi Raja	-	-	-
18. Setia Janji	-	-	-
19. Meranti	-	-	-
20. Pulo Bandring	-	-	-
21. Rawang Panca Arga	-	-	-
22. Air Joman	-	-	-
23. Silau Laut	-	-	-
24. Kisaran Barat	5	-	-
25. Kisaran Timur	-	-	-
Asahan	6	-	-

Sumber : Dinas Kesehatan Kabupaten Asahan

Source : Health Service of Asahan Regency

Tabel 4.2.16 **Jumlah Bidan dan Perawat Pemerintah Menurut Kecamatan di Kabupaten Asahan (orang), 2022**
Table 4.2.16 **Number of State Midwife and Nurse by District in Asahan Regency (people), 2022**

	Kecamatan <i>District</i>	Bidan <i>Midwife</i>	Perawat dan Pembantu Perawat <i>Nurses and Co-nurses</i>	Jumlah <i>Total</i>
	(1)	(2)	(3)	(4)
1.	B. P. Mandoge	20	37	57
2.	Bandar Pulau	3	20	23
3.	Aek Songsongan	11	36	47
4.	Rahuning	9	20	29
5.	Pulau Rakyat	23	49	72
6.	Aek Kuasan	12	27	39
7.	Aek Ledong	5	26	31
8.	Sei Kepayang	16	22	38
9.	Sei Kepayang Barat	7	31	38
10.	Sei Kepayang Timur	8	17	25
11.	Tanjung Balai	35	39	74
12.	Simpang Empat	18	42	60
13.	Teluk Dalam	8	23	31
14.	Air Batu	11	18	29
15.	Sei Dadap	11	30	41
16.	Buntu Pane	4	26	30
17.	Tinggi Raja	12	17	29
18.	Setia Janji	5	15	20
19.	Meranti	8	32	40
20.	Pulo Bandring	10	36	46
21.	Rawang Panca Arga	11	22	33
22.	Air Joman	19	39	58
23.	Silau Laut	6	26	32
24.	Kisaran Barat	14	42	56
25.	Kisaran Timur	20	55	75
	Asahan	306	747	1 053

Sumber : Dinas Kesehatan Kabupaten Asahan

Source : Health Service of Asahan Regency

Tabel 4.2.17 **Jumlah Bayi Baru Lahir, Kematian Bayi, dan Kematian Ibu di Kabupaten Asahan, 2022**
Table 4.2.17 **The Number of Infant Borns, Infant Deaths, and Maternal Deaths in Asahan Regency, 2022**

	Kecamatan <i>District</i>	Jumlah Bayi Baru lahir <i>Number of Infants Born</i>	Jumlah Kematian Bayi <i>Number of infant deaths</i>	<i>Jumlah Kematian Ibu Number of maternal deaths</i>
	(1)	(2)	(3)	(4)
1.	B. P. Mandoge	566	1	1
2.	Bandar Pulau	323	-	-
3.	AekSongsongan	319	-	-
4.	Rahuning	309	-	-
5.	Pulau Rakyat	645	-	1
6.	AekKuasan	383	-	2
7.	AekLedong	357	-	-
8.	Sei Kepayang	286	-	-
9.	Sei Kepayang Barat	270	-	-
10.	Sei Kepayang Timur	182	-	1
11.	TanjungBalai	583	-	-
12.	SimpangEmpat	749	2	-
13.	TelukDalam	314	-	-
14.	Air Batu	756	-	-
15.	Sei Dadap	531	-	1
16.	Buntu Pane	351	-	-
17.	Tinggi Raja	336	-	-
18.	Setia Janji	205	1	-
19.	Meranti	324	-	-
20.	PuloBandring	485	1	-
21.	RawangPancaArga	272	-	-
22.	Air Joman	724	-	-
23.	SilauLaut	370	1	1
24.	Kisaran Barat	829	2	-
25.	Kisaran Timur	1 214	2	-
	Asahan	11 683	10	7

Sumber :Dinas KesehatanKabupatenAsahan

Source : Health Service of Asahan Regency

Tabel 4.2.18 **Banyaknya Klinik Keluarga Berencana (KKB) dan Pembantu Pembina Pelayanan Keluarga Berencana Desa (PPKBD) Menurut Kecamatan di Kabupaten Asahan (unit), 2022**
Table 4.2.18 **Number of Family Planning Clinic (KKB) and the Postal Village Family Planning Services (PPKBD) by District in Asahan Regency (unit), 2022**

Kecamatan <i>District</i>	KKB	PPKBD
(1)	(2)	(3)
1. B. P. Mandoge	2	9
2. Bandar Pulau	1	10
3. Aek Songsongan	1	9
4. Rahuning	1	7
5. Pulau Rakyat	2	12
6. Aek Kuasan	1	7
7. Aek Ledong	1	7
8. Sei Kepayang	1	6
9. Sei Kepayang Barat	1	6
10. Sei Kepayang Timur	1	5
11. Tanjung Balai	2	8
12. Simpang Empat	1	8
13. Teluk Dalam	1	6
14. Air Batu	2	12
15. Sei Dadap	2	10
16. Buntu Pane	3	9
17. Tinggi Raja	1	7
18. Setia Janji	1	5
19. Meranti	1	7
20. Pulo Bandring	1	10
21. Rawang Panca Arga	1	7
22. Air Joman	1	7
23. Silau Laut	1	5
24. Kisaran Barat	2	12
25. Kisaran Timur	5	13
Asahan	37	204

Sumber : Dinas Pengendalian Penduduk, Keluarga Berencana, Pemberdayaan Perempuan dan Perlindungan Anak Kabupaten Asahan

Source : *Women Empowerment Board and Social and Family Planning Service of Asahan Regency*

Tabel 4.2.19 **Banyaknya Pasangan Usia Subur dan Peserta KB Aktif Menurut Kecamatan di Kabupaten Asahan, 2022**
Table 4.2.19 **Number of Fertile Age Couple and Family Planning Active By District in Asahan Regency, 2022**

	Kecamatan <i>District</i>	Jumlah PUS	Peserta KB Aktif			
			IUD	MOP	MOW	Kondom
	(1)	(2)	(3)	(4)	(5)	(6)
1.	B. P. Mandoge	4 798	41	2	296	40
2.	Bandar Pulau	3 610	54	1	60	54
3.	Aek Songsongan	2 555	25	-	20	29
4.	Rahuning	2 970	27	1	139	59
5.	Pulau Rakyat	4 458	48	5	60	47
6.	Aek Kuasan	3 831	23	3	135	71
7.	Aek Ledong	2 889	51	2	80	64
8.	Sei Kepayang	2 444	7	-	62	25
9.	Sei Kepayang Barat	1 942	4	2	12	14
10.	Sei Kepayang Timur	1 280	-	-	2	12
11.	Tanjung Balai	5 712	18	2	47	24
12.	Simpang Empat	6 478	31	1	77	38
13.	Teluk Dalam	2 824	31	1	73	106
14.	Air Batu	5 630	85	1	128	71
15.	Sei Dadap	5 738	86	7	129	68
16.	Buntu Pane	3 660	41	4	109	78
17.	Tinggi Raja	2 623	19	-	63	27
18.	Setia Janji	1 775	12	-	71	52
19.	Meranti	3 003	20	-	147	22
20.	Pulo Bandring	4 960	137	3	63	133
21.	Rawang Panca Arga	2 672	44	5	75	54
22.	Air Joman	8 395	104	3	89	102
23.	Silau Laut	3 597	9	2	41	37
24.	Kisaran Barat	7 320	304	12	301	144
25.	Kisaran Timur	8 128	250	8	305	138
	Asahan	103 292	1 471	65	2 584	1 509

Lanjutan Tabel/*Continued Table 4.2.19*

Kecamatan <i>District</i>	Peserta KB Aktif			Jumlah <i>Total</i>
	Implant	Suntik	Pil	
(1)	(7)	(8)	(9)	(10)
1. B. P. Mandoge	658	877	169	2 083
2. Bandar Pulau	417	1 009	495	2 090
3. Aek Songsongan	366	542	185	1 167
4. Rahuning	250	937	265	1 678
5. Pulau Rakyat	647	1 121	594	2 522
6. Aek Kuasan	559	895	455	2 141
7. Aek Ledong	378	546	519	1 640
8. Sei Kepayang	70	542	272	978
9. Sei Kepayang Barat	51	605	267	955
10. Sei Kepayang Timur	13	289	162	478
11. Tanjung Balai	90	1980	932	3 093
12. Simpang Empat	352	1493	1 110	3 102
13. Teluk Dalam	312	608	472	1 603
14. Air Batu	529	1 270	568	2 652
15. Sei Dadap	853	898	751	2 792
16. Buntu Pane	850	807	317	2 206
17. Tinggi Raja	357	605	442	1 513
18. Setia Janji	345	427	134	1 041
19. Meranti	324	517	400	1 430
20. Pulo Bandring	988	934	594	2 852
21. Rawang Panca Arga	443	506	315	1 442
22. Air Joman	620	1 379	1 554	3 851
23. Silau Laut	235	489	437	1 250
24. Kisaran Barat	711	1 148	689	3 309
25. Kisaran Timur	665	1 095	686	3 147
Asahan	11 083	21 519	12 784	51 015

Sumber : Dinas Pengendalian Penduduk, Keluarga Berencana, Pemberdayaan Perempuan dan Perlindungan Anak Kabupaten Asahan

Source : *Women Empowerment Board and Social and Family Planning Service of Asahan Regency*

Tabel
Table**4.2.20****Program Keluarga Berencana di Kabupaten Asahan,
2011 - 2022**
Family Planning Program in Asahan Regency, 2011 – 2022

Tahun Year	Pasangan Usia Subur (PUS) Number of Fertiles Couple	Akseptor Aktif Active Acceptors		Akseptor Baru New Acceptors
		Jumlah Total	Persentase Thd PUS Percentage to PUS	
(1)	(2)	(3)	(4)	(5)
2011	119 738	83 255 ^r	69,53 ^r	27 288
2012	121 025	83 837	69,27	30 220
2013	124 317	88 758	71,40	32 705
2014	125 323	90 856	72,50	31 368
2015	127 637	87 977	68,93	18 287
2016	125 940	88 194	70,03	17 189
2017	128 990	91 810	71,18	21 578
2018	128 727	79 081	61,43	15 910
2019	130 267	79 713	61,19	20 310
2020	137 075	89 555	65,33	20 639
2021	138 949	92 061	66,26	13 398
2022	103 292	51 015	49,39	7 346

Sumber : Dinas Pengendalian Penduduk, Keluarga Berencana, Pemberdayaan Perempuan dan Perlindungan Anak Kabupaten Asahan

Source : *Women Empowerment Board and Social and Family Planning Service of Asahan Regency*

Tabel
Table

4.2.21

Jumlah Klinik Keluarga Berencana dan Akseptor Aktif Menurut
Alat Kontrasepsi yang Digunakan dan Kecamatan di Kabupaten
Asahan, 2022

*Number of Clinic and Active Acceptors by Type of
Contraceptive Used and Districs in Asahan Regency, 2022*

Kecamatan <i>District</i>	Jumlah Klinik <i>Number of Clinic</i>	Alat Kontrasepsi yang Digunakan <i>Type of Contraceptive Used</i>			
		IUD <i>Spiral</i>	Pil <i>Pill</i>	Kondom <i>Condom</i>	Suntik <i>Injection</i>
(1)	(2)	(3)	(4)	(5)	(6)
1. B. P. Mandoge	2	41	169	40	877
2. Bandar Pulau	1	54	495	54	1009
3. Aek Songsongan	1	25	185	29	542
4. Rahuning	1	27	265	59	937
5. Pulau Rakyat	2	48	594	47	1 121
6. Aek Kuasan	1	23	455	71	895
7. Aek Ledong	1	51	519	64	546
8. Sei Kepadang	1	7	272	25	542
9. Sei Kepadang Barat	1	4	267	14	605
10. Sei Kepadang Timur	1	-	162	12	289
11. Tanjung Balai	2	18	932	24	1 980
12. Simpang Empat	1	31	1 110	38	1 493
13. Teluk Dalam	1	31	472	106	608
14. Air Batu	2	85	568	71	1 270
15. Sei Dadap	2	86	751	68	898
16. Buntu Pane	3	41	317	78	807
17. Tinggi Raja	1	19	442	27	605
18. Setia Janji	1	12	134	52	427
19. Meranti	1	20	400	22	517
20. Pulo Bandring	1	137	594	133	934
21. Rawang Panca Arga	1	44	315	54	506
22. Air Joman	1	104	1 554	102	1 379
23. Silau Laut	1	9	437	37	489
24. Kisaran Barat	2	304	689	144	1 148
25. Kisaran Timur	5	250	686	138	1 095
Asahan	37	1 471	12 784	1 509	21 519

Lanjutan Tabel/Continued Table 4.21

Kecamatan <i>District</i>	Alat Kontrasepsi yang Digunakan <i>Type of Contraceptive Used</i>				Jumlah <i>Total</i>
	Implant <i>Implant</i>	MOP	MOW	O.V.	
(1)	(7)	(8)	(9)	(10)	(11)
1. B. P. Mandoge	658	2	296	-	2 083
2. Bandar Pulau	417	1	60	-	2 090
3. Aek Songsongan	366	-	20	-	1 167
4. Rahuning	250	1	139	-	1 678
5. Pulau Rakyat	647	5	60	-	2 522
6. Aek Kuasan	559	3	135	-	2 141
7. Aek Ledong	378	2	80	-	1 640
8. Sei Kepayang	70	-	62	-	978
9. Sei Kepayang Barat	51	2	12	-	955
10. Sei Kepayang Timur	13	-	2	-	478
11. Tanjung Balai	90	2	47	-	3 093
12. Simpang Empat	352	1	77	-	3 102
13. Teluk Dalam	312	1	73	-	1 603
14. Air Batu	529	1	128	-	2 652
15. Sei Dadap	853	7	129	-	2 792
16. Buntu Pane	850	4	109	-	2 206
17. Tinggi Raja	357	-	63	-	1 513
18. Setia Janji	345	-	71	-	1 041
19. Meranti	324	-	147	-	1 430
20. Pulo Bandring	988	3	63	-	2 852
21. Rawang Panca Arga	443	5	75	-	1 442
22. Air Joman	620	3	89	-	3 851
23. Silau Laut	235	2	41	-	1 250
24. Kisaran Barat	711	12	301	-	3 309
25. Kisaran Timur	665	8	305	-	3 147
Asahan	11 083	65	2 584	-	51 015

Sumber : Dinas Pengendalian Penduduk, Keluarga Berencana, Pemberdayaan Perempuan dan Perlindungan Anak Kabupaten Asahan

Source : *Women Empowerment Board and Social and Family Planning Service of Asahan Regency*

Tabel
Table**4.2.22****Jumlah Akseptor KB Baru Menurut Alat Kontrasepsi yang
Digunakan dan Kecamatan di Kabupaten Asahan, 2022**
**Number of New Acceptors by Contraceptive Used and District
in Asahan Regency, 2022**

Kecamatan <i>District</i>	Alat Kontrasepsi yang Digunakan <i>Type of Contraceptive Used</i>			
	IUD <i>Spiral</i>	Pil <i>Pill</i>	Kondom <i>Condom</i>	Suntik <i>Injection</i>
(1)	(2)	(3)	(4)	(5)
1. B. P. Mandoge	2	11	5	54
2. Bandar Pulau	-	20	9	23
3. Aek Songsongan	1	53	27	50
4. Rahuning	-	13	6	13
5. Pulau Rakyat	1	187	27	132
6. Aek Kuasan	2	192	40	191
7. Aek Ledong	3	159	53	112
8. Sei Kepayang	-	51	7	30
9. Sei Kepayang Barat	-	112	17	100
10. Sei Kepayang Timur	-	4	7	3
11. Tanjung Balai	-	226	19	203
12. Simpang Empat	2	56	13	94
13. Teluk Dalam	-	37	21	35
14. Air Batu	5	44	43	8
15. Sei Dadap	2	66	24	61
16. Buntu Pane	-	31	20	36
17. Tinggi Raja	3	13	3	10
18. Setia Janji	1	26	25	34
19. Meranti	1	18	-	15
20. Pulo Bandring	5	28	10	32
21. Rawang Panca Arga	21	75	27	54
22. Air Joman	8	79	29	56
23. Silau Laut	-	89	31	67
24. Kisaran Barat	216	19	4	2
25. Kisaran Timur	35	141	83	146
Asahan	308	1 750	550	1 561

Lanjutan Tabel/Continued Table 4.2.22

	Kecamatan <i>District</i>	Peserta KB Baru			Jumlah <i>Total</i>	
		Implant <i>Implant</i>	MOP	MOW		O.V.
	(1)	(7)	(8)	(9)	(10)	(11)
010	B. P. Mandoge	235	-	-	-	307
020	Bandar Pulau	36	-	-	-	88
021	Aek Songsongan	125	-	-	-	256
022	Rahuning	91	-	-	-	123
030	Pulau Rakyat	167	-	-	-	514
031	Aek Kuasan	100	-	-	-	525
032	Aek Ledong	89	-	-	-	416
040	Sei Kepayang	7	-	-	-	95
041	Sei Kepayang Barat	43	-	-	-	272
042	Sei Kepayang Timur	5	-	-	-	19
050	Tanjung Balai	69	-	-	-	517
060	Simpang Empat	114	-	-	-	279
061	Teluk Dalam	55	-	-	-	148
070	Air Batu	193	-	-	-	293
071	Sei Dadap	211	-	14	-	378
080	Buntu Pane	93	-	-	-	180
081	Tinggi Raja	128	-	-	-	157
082	Setia Janji	169	-	-	-	255
090	Meranti	30	-	-	-	64
091	Pulo Bandring	178	-	-	-	253
092	Rawang Panca Arga	207	-	-	-	384
100	Air Joman	227	-	-	-	399
101	Silau Laut	165	-	-	-	352
160	Kisaran Barat	121	-	31	-	393
170	Kisaran Timur	184	-	90	-	679
	Asahan	3 042	-	135	-	7 346

Sumber : Dinas Pengendalian Penduduk, Keluarga Berencana, Pemberdayaan Perempuan dan Perlindungan Anak Kabupaten Asahan

Source : *Women Empowerment Board and Social and Family Planning Service of Asahan Regency*

Tabel
Table

4.2.23

Jumlah Institusi Masyarakat Menurut Kecamatan di Kabupaten Asahan, 2022
Number of Society Institutions by District in Asahan Regency, 2022

Kecamatan District	PPKBD	SUB PPKBD	PKB/ PLKB	KUPTD	Pelaksana Penerangan
(1)	(2)	(3)	(4)	(5)	(6)
1. B. P. Mandoge	9	92	1	-	-
2. Bandar Pulau	10	60	-	1	-
3. Aek Songsongan	9	53	-	-	-
4. Rahuning	7	46	-	1	-
5. Pulau Rakyat	12	74	1	1	-
6. Aek Kuasan	7	50	1	1	-
7. Aek Ledong	7	45	1	-	-
8. Sei Kepayang	6	70	1	1	-
9. Sei Kepayang Barat	6	35	1	-	-
10. Sei Kepayang Timur	5	49	1	-	-
11. Tanjung Balai	8	63	2	1	-
12. Simpang Empat	8	73	3	1	-
13. Teluk Dalam	6	34	1	-	-
14. Air Batu	12	63	1	1	-
15. Sei Dadap	10	59	1	1	-
16. Buntu Pane	9	73	1	1	-
17. Tinggi Raja	7	54	-	1	-
18. Setia Janji	5	45	1	1	-
19. Meranti	7	52	1	1	-
20. Pulo Bandring	10	84	2	1	-
21. Rawang Panca Arga	7	71	1	1	-
22. Air Joman	7	61	2	1	-
23. Silau Laut	5	55	1	-	-
24. Kisaran Barat	13	74	2	1	-
25. Kisaran Timur	12	94	1	1	-
Asahan	204	1 529	27	18	-

Sumber : Dinas Pengendalian Penduduk, Keluarga Berencana, Pemberdayaan Perempuan dan Perlindungan Anak Kabupaten Asahan

Source : *Women Empowerment Board and Social and Family Planning Service of Asahan Regency*

Tabel 4.2.24 **Jumlah Kasus Kekerasan Menurut Kecamatan di Kabupaten Asahan, 2022**
Table 4.2.24 **Number of Cases of Violence by District in Asahan Regency, 2022**

Kecamatan <i>District</i>		KDRT	Seksual	Penelantaran	Lainnya
(1)		(2)	(3)	(4)	(5)
1.	B. P. Mandoge	1	4	-	2
2.	Bandar Pulau	-	1	-	2
3.	Aek Songsongan	2	1	-	1
4.	Rahuning	-	-	-	-
5.	Pulau Rakyat	4	3	-	1
6.	Aek Kuasan	3	-	-	2
7.	Aek Ledong	-	-	-	3
8.	Sei Kepayang	1	-	-	-
9.	Sei Kepayang Barat	2	-	-	2
10.	Sei Kepayang Timur	-	1	-	-
11.	Tanjung Balai	1	8	-	13
12.	Simpang Empat	3	2	-	-
13.	Teluk Dalam	-	3	-	2
14.	Air Batu	1	1	1	6
15.	Sei Dadap	5	1	-	14
16.	Buntu Pane	3	-	-	3
17.	Tinggi Raja	-	-	-	8
18.	Setia Janji	1	3	-	-
19.	Meranti	2	2	-	1
20.	Pulo Bandring	2	3	-	3
21.	Rawang Panca Arga	-	2	-	2
22.	Air Joman	2	6	-	8
23.	Silau Laut	-	-	-	2
24.	Kisaran Barat	12	5	-	44
25.	Kisaran Timur	8	9	2	30
Asahan		53	55	3	149

Sumber : Dinas Pengendalian Penduduk, Keluarga Berencana, Pemberdayaan Perempuan dan Perlindungan Anak Kabupaten Asahan

Source : *Women Empowerment Board and Social and Family Planning Service of Asahan Regency*

Tabel
Table **4.2.25** **Jumlah Kelompok Kegiatan (POKTAN) Menurut Kecamatan di Kabupaten Asahan, 2022**
Number of Activity Group by District in Asahan Regency, 2022

Kecamatan <i>District</i>		PPKBD	Sub PPKBD	BKB	BKR	BKL	PIK-R	UPPKS
(1)		(2)	(3)	(4)	(5)	(6)	(7)	(8)
1.	B. P. Mandoge	9	92	1	1	1	-	1
2.	Bandar Pulau	10	60	2	2	2	1	1
3.	Aek Songsongan	9	53	1	1	1	1	1
4.	Rahuning	7	46	2	2	1	2	1
5.	Pulau Rakyat	12	74	1	1	1	1	1
6.	Aek Kuasan	7	50	1	1	1	1	1
7.	Aek Ledong	7	45	1	1	1	1	1
8.	Sei Kepayang	6	70	1	1	1	1	1
9.	Sei Kepayang Barat	6	35	1	1	1	1	1
10.	Sei Kepayang Timur	5	49	1	1	1	-	1
11.	Tanjung Balai	8	63	3	2	2	2	1
12.	Simpang Empat	8	73	2	1	2	-	1
13.	Teluk Dalam	6	34	1	1	1	1	1
14.	Air Batu	12	63	2	1	1	1	1
15.	Sei Dadap	10	59	4	1	1	1	1
16.	Buntu Pane	9	73	2	2	2	-	1
17.	Tinggi Raja	7	54	1	1	1	-	1
18.	Setia Janji	5	45	1	1	1	-	1
19.	Meranti	7	52	2	2	2	2	1
20.	Pulo Bandring	10	84	1	1	1	-	1
21.	Rawang Panca Arga	7	71	1	1	1	1	1
22.	Air Joman	7	61	1	1	1	1	1
23.	Silau Laut	5	55	1	1	1	-	1
24.	Kisaran Barat	13	74	2	2	2	2	1
25.	Kisaran Timur	12	94	1	1	2	1	1
Asahan		204	1 529	37	31	32	21	25

Sumber : Dinas Pengendalian Penduduk, Keluarga Berencana, Pemberdayaan Perempuan dan Perlindungan Anak Kabupaten Asahan

Source : *Women Empowerment Board and Social and Family Planning Service of Asahan Regency*

4.3 Agama dan Sosial Lainnya /Religion and Other Social Affairs

Jumlah Tempat Peribadatan Menurut Kecamatan di Kabupaten Asahan, 2022
Number of Places of Worship by Sub District and Religion in Asahan Regency, 2022

Tabel
Table 4.3.1

	Kecamatan <i>District</i>	Masjid <i>Mosque</i>	Musholla langgar <i>Musholla</i>	Gereja/Church		Pura*) <i>Temple</i>	Vihara *) <i>Monesttery</i>
				Katholik <i>Catho lic</i>	Protestan <i>Protestant</i>		
	(1)	(2)	(3)	(4)	(5)	(6)	(7)
1.	B. P. Mandoge	68	12	6	59	-	-
2.	Bandar Pulau	40	28	2	13	-	-
3.	Aek Songsongan	25	25	2	12	-	-
4.	Rahuning	29	12	1	2	-	1
5.	Pulau Rakyat	42	22	6	27	-	-
6.	Aek Kuasan	41	15	-	9	-	-
7.	Aek Ledong	23	24	-	1	-	-
8.	Sei Kepayang	8	36	3	17	-	-
9.	Sei Kepayang Barat	6	20	-	-	-	1
10.	Sei Kepayang Timur	7	20	-	-	-	-
11.	Tanjung Balai	21	27	-	-	-	-
12.	Simpang Empat	33	37	4	22	-	-
13.	Teluk Dalam	29	12	2	12	-	1
14.	Air Batu	55	25	1	9	-	1
15.	Sei Dadap	32	37	-	9	-	1
16.	Buntu Pane	44	9	1	7	-	-
17.	Tinggi Raja	50	11	1	8	-	-
18.	Setia Janji	19	11	2	9	-	-
19.	Meranti	14	19	6	25	-	-
20.	Pulo Bandring	43	14	-	-	-	-
21.	Rawang Panca Arga	25	21	1	20	-	-
22.	Air Joman	42	37	-	1	-	1
23.	Silau Laut	24	25	1	6	-	-
24.	Kisaran Barat	38	32	1	15	-	7
25.	Kisaran Timur	45	51	-	24	-	2
	Asahan	803	582	40	307	-	15

Sumber : Kantor Kementerian Agama Kab. Asahan

Source : Office of the Ministry of Religious Affairs Asahan

Ket/Note : *) Data tahun 2020

Tabel 4.3.2 Jumlah Desa/Kelurahan yang Mengalami Bencana Alam¹ Menurut Kecamatan di Kabupaten Asahan, 2019 – 2021
Table *Number of Villages that Had Natural Disaster¹ by Subdistrict in Asahan Regency, 2019 – 2021*

Kecamatan <i>District</i>	Banjir <i>Flood</i>			Gempa Bumi <i>Earthquake</i>		
	2019	2020	2021	2019	2020	2021
(1)	(2)	(3)	(4)	(5)	(6)	(7)
1. B. P. Mandoge	-	-	1	-	-	-
2. Bandar Pulau	-	1	2	-	-	-
3. Aek Songsongan	-	-	5	-	-	-
4. Rahuning	2	-	-	-	-	-
5. Pulau Rakyat	-	-	1	-	-	-
6. Aek Kuasan	-	-	-	-	-	-
7. Aek Ledong	-	-	-	-	-	-
8. Sei Kepayang	-	-	4	-	-	-
9. Sei Kepayang Barat	-	-	4	-	-	-
10. Sei Kepayang Timur	-	-	-	-	-	-
11. Tanjung Balai	2	2	2	-	-	-
12. Simpang Empat	2	-	5	-	-	-
13. Teluk Dalam	1	1	2	-	-	-
14. Air Batu	-	-	2	-	-	-
15. Sei Dadap	1	1	3	-	-	-
16. Buntu Pane	3	5	1	-	-	-
17. Tinggi Raja	3	5	5	-	-	-
18. Setia Janji	1	2	3	-	-	-
19. Meranti	-	1	1	-	-	-
20. Pulo Bandring	4	6	4	-	-	-
21. Rawang Panca Arga	-	-	2	-	-	-
22. Air Joman	-	-	-	-	-	-
23. Silau Laut	1	-	-	-	-	-
24. Kisaran Barat	-	-	2	-	-	-
25. Kisaran Timur	-	-	-	-	-	-
Asahan	20	24	49	-	-	-

Lanjutan Tabel/Continued Table 4.3.2

Kecamatan District	Tanah Longsor Landslide		
	2019	2020	2021
(1)	(8)	(9)	(10)
1. B. P. Mandoge	3	3	4
2. Bandar Pulau	7	5	2
3. Aek Songsongan	2	-	3
4. Rahuning	1	-	-
5. Pulau Rakyat	-	-	-
6. Aek Kuasan	-	-	-
7. Aek Ledong	-	-	-
8. Sei Kepayang	-	-	-
9. Sei Kepayang Barat	-	-	-
10. Sei Kepayang Timur	-	-	-
11. Tanjung Balai	-	-	-
12. Simpang Empat	-	-	-
13. Teluk Dalam	-	-	-
14. Air Batu	-	-	-
15. Sei Dadap	-	-	-
16. Buntu Pane	-	-	-
17. Tinggi Raja	1	-	-
18. Setia Janji	-	-	-
19. Meranti	-	-	-
20. Pulo Bandring	-	-	-
21. Rawang Panca Arga	-	-	-
22. Air Joman	-	-	-
23. Silau Laut	-	-	-
24. Kisaran Barat	1	-	-
25. Kisaran Timur	-	-	-
Asahan	15	8	9

Catatan/Note: ¹ Terjadi dalam tiga tahun terakhir sampai dengan saat pencacahan/ Occured during the last three years by the time of enumeration

Sumber : BPS, Pendataan Potensi Desa (Podes)

Source : BPS-Statistics Indonesia, Village Potential Data Collecting

Tabel 4.3.3 **Jumlah Jemaah Haji Menurut Kecamatan di Kabupaten Asahan (orang), 2022**
Table 4.3.3 **Number of Moslem Pilgrims by District in Asahan Regency (people), 2022**

Kecamatan District	Berangkat Deport			Kembali Return			Tidak Kembali Unreturn		
	Lk	Pr	Jm I	Lk	Pr	Jml	Lk	Pr	Jml
	<i>M</i>	<i>F</i>	<i>T</i>	<i>M</i>	<i>F</i>	<i>T</i>	<i>M</i>	<i>F</i>	<i>T</i>
	(1)	(2)	(3)	(4)	(5)	(6)	(7)	(8)	(9)
1. B. P. Mandoge	-	2	2	-	2	2	-	-	-
2. Bandar Pulau	4	5	9	4	5	9	-	-	-
3. Aek Songsongan *)	3	4	7	3	4	7	-	-	-
4. Rahuning	2	2	4	2	2	4	-	-	-
5. Pulau Rakyat	1	3	4	1	3	4	-	-	-
6. Aek Kuasan	4	4	8	4	4	8	-	-	-
7. Aek Ledong *)	-	-	-	-	-	-	-	-	-
8. Sei Kepayang	-	-	-	-	-	-	-	-	-
9. Sei Kepayang Barat *)	-	1	1	-	1	1	-	-	-
10. Sei Kepayang Timur *)	-	-	-	-	-	-	-	-	-
11. Tanjung Balai	1	2	3	1	2	3	-	-	-
12. Simpang Empat	2	1	3	2	1	3	-	-	-
13. Teluk Dalam *)	2	3	5	2	3	5	-	-	-
14. Air Batu	4	7	11	4	7	11	-	-	-
15. Sei Dadap *)	-	2	2	-	2	2	-	-	-
16. Buntu Pane	4	6	10	4	6	10	-	-	-
17. Tinggi Raja *)	3	3	6	3	3	6	-	-	-
18. Setia Janji *)	-	-	-	-	-	-	-	-	-
19. Meranti	1	2	3	1	2	3	-	-	-
20. Pulo Bandring *)	1	2	3	1	2	3	-	-	-
21. Rawang Panca Arga *)	-	1	1	-	1	1	-	-	-
22. Air Joman	2	3	5	2	3	5	-	-	-
23. Silau Laut *)	7	7	14	7	7	14	-	-	-
24. Kisaran Barat	8	12	20	8	12	20	-	-	-
25. Kisaran Timur	14	26	40	14	26	40	-	-	-
Asahan	63	98	161	63	98	161	-	-	-

Sumber : Kantor Kementerian Agama Kab. Asahan

Source : Office of the Ministry of Religious Affairs Asahan

Tabel 4.3.4 Jumlah Jemaah Haji dan ONH Melalui Transportasi Udara, 2009 - 2022
Table 4.3.4 Number of Moslem Pilgrims and Cost by Air Transportation, 2009 – 2022

Tahun Year	Jemaah Haji (orang) Moslem Pilgrims (people)	Ongkos Naik Haji Cost (rp)
(1)	(2)	(3)
2009	381	33 313 335 s/d 34 233 243
2010	330	29 058 549 s/d 29 411 389
2011	326	28 000 000 s/d 30 000 000
2012	240	31 847 200 s/d 32 660 320
2013	305	31 977 400 s/d 32 630 000
2014	237	34 600 000 s/d 36 200 000
2015	250	31 850 000 s/d 32 200 000
2016	330	31 672 000 s/d 31 672 000
2017	310	31 707 400 s/d 31 707 400
2018	427	31 840 375 s/d 31 840 375
2019	400	31 730 375 s/d 31 730 375
2020	-	-
2021	-	-
2022	161	32 172 602 s/d 36 393 073

Sumber : Kantor Kementerian Agama Kab. Asahan

Source : Office of the Ministry of Religious Affairs Asahan

4.4 Kemiskinan /Poverty

Tabel 4.4.1 **Garis Kemiskinan, Jumlah dan Persentase Penduduk Miskin di Kabupaten Asahan, 2015 – 2022**
Table 4.4.1 **Poverty Line, Number and Percentage of Poor People in Asahan Regency, 2015 - 2022**

Tahun Year	Garis Kemiskinan Poverty Line	Penduduk Miskin The Poor	
		Jumlah (000 jiwa) Total (000 people)	Persentase Percentage
(1)	(2)	(3)	(4)
2015	262 464	85,16	12,09
2016	292 030	84,35	11,86
2017	305 868	83,67	11,67
2018	315 420	74,14	10,25
2019	330 460	70,53	9,68
2020	351 314	66,32	9,04
2021	377 752	69,29	9,35
2022	397 944	64,49	8,64

Sumber : BPS, Survei Sosial Ekonomi Nasional Maret 2022

Source : BPS-Statistics Indonesia, March 2022 National Socioeconomic Survey

Tabel 4.4.2 **Indeks Kedalaman Kemiskinan dan Indeks Keparahan Kemiskinan di Kabupaten Asahan, 2015 – 2022**
Table 4.4.2 **Poverty Gap Index and Poverty Severity Index in Asahan Regency, 2015 - 2022**

Tahun Year	Indeks Kedalaman Kemiskinan (P1) Poverty Gap Index (P1)	Indeks Keparahan Kemiskinan (P2) Poverty Severity Index (P2)
(1)	(2)	(3)
2015	2,41	0,69
2016	2,55	0,83
2017	2,04	0,52
2018	1,51	0,33
2019	1,24	0,21
2020	1,37	0,33
2021	1,90	0,59
2022	1,22	0,27

Sumber : BPS, Survei Sosial Ekonomi Nasional Maret 2022

Source : BPS-Statistics Indonesia, March 2022 National Socioeconomic Survey

Produksi Perkebunan Tahun 2022 Plantation Production in 2022

1  **KELAPA SAWIT**
palm oil
1,62 juta ton
million tons

2  **KELAPA**
coconut
22,05 ribu ton
thousand tons

3  **KARET**
rubber
3,85 ribu ton
thousand tons

4  **KAKAO**
cocoa
0,49 ribu ton
thousand tons

Produksi Tanaman pangan Tahun 2022 Food Crops Production in 2022

89,37
ribu ton
thousand tons



PADI
paddy

3,52
ribu ton
thousand tons



JAGUNG
corn

10,89
ribu ton
thousand tons



UBI KAYU
cassava

Produksi Peternakan Tahun 2022 Livestock Production in 2022

0,89
ribu ton
thousand tons



DAGING SAPI
meat

26,95
ribu ton
thousand tons



DAGING AYAM
chicken meat

41,35
ribu ton
thousand tons



TELUR AYAM
egg

PETUNJUK TEKNIS

TECHNICAL NOTES

1. **Lahan sawah** adalah lahan pertanian yang berpetak-petak dan dibatasi oleh pematang (galengan), saluran untuk menahan/ menyalurkan air, yang biasanya ditanami padi sawah tanpa memandang dari mana diperoleh atau status lahan tersebut. Lahan yang dimaksud termasuk lahan yang terdaftar di Pajak Bumi Bangunan, luran Pembangunan Daerah, lahan bengkok, lahan serobotan, lahan rawa yang ditanami padi dan lahan bekas tanaman tahunan yang telah dijadikan sawah, baik yang ditanami padi, palawija atau tanaman semusim lainnya.
 2. **Tegal/Kebun** adalah lahan pertanian bukan sawah (lahan kering) yang ditanami tanaman semusim atau tahunan dan terpisah dengan halaman sekitar rumah serta penggunaannya tidak berpindah pindah.
 3. **Ladang/Huma** adalah lahan pertanian bukan sawah (lahan kering) yang biasanya ditanami tanaman semusim dan penggunaannya hanya semusim atau dua musim, kemudian akan ditinggalkan bila sudah tidak subur lagi (berpindah-pindah).
 4. **Data pokok tanaman pangan** yang dikumpulkan adalah luas panen dan produktivitas (hasil per hektar). Produksi tanaman pangan merupakan hasil
1. **Wetland** is agricultural land that separated by small dykes to resist water, where the main crop is usually wetland paddy without considering where it is got from or the status of the land. It includes the land that is registered at land income tax office, regional development contribution, 'bengkok' land, illegal ownership, swamps for rice cultivation, and annual crop land mark that has been used as rice field, which are both planted with paddy, secondary crops or the other seasonal crops.
 2. **Dry field/Garden** is an dryland (unirrigated land) which is planted with seasonal or annual crops and separately from the yard around the house without shifting.
 3. **Unirrigated agricultural field /Shifting cultivation land** is dryland (unirrigated land) that usually is cultivated for seasonal crops and utilized only for one or two seasons, then it will be left when it is not fertile (shifting).
 4. **The main food crops data** collected consists of harvested area and productivity (yield per hectare). Food crops production is generated by

perkalian antara luas panen dengan produktivitas. Pengumpulan data luas panen dilakukan setiap bulan dengan pendekatan area kecamatan di seluruh wilayah Indonesia. Pengumpulan data produktivitas dilakukan melalui pengukuran langsung pada plot ubinan berukuran 2½ m x 2½ m. Pengumpulan data produktivitas dilakukan setiap subround (empat bulanan) pada waktu panen petani.

harvested area multiplied by productivity. The harvested area data is collected every month using sub district area approach in all sub district in Indonesia. The productivity data collection is conducted by a direct measurement in 2½m x 2½m crop cutting plot. The productivity measurement is conducted in every subround (four monthly) at the time when farmers are harvesting their crops.

5. **Data produksi padi dan palawija** yang disajikan adalah dalam kualitas: gabah kering giling (padi), pipilan kering (jagung), biji kering (kedelai dan kacang tanah), dan umbi basah (ubi kayu dan ubi jalar).
 6. **Luas panen tanaman hortikultura** adalah luas tanaman sayuran, buah-buahan, biofarmaka, dan tanaman hias yang diambil hasilnya/dipanen pada periode pelaporan.
 7. **Luas panen untuk tanaman sayuran** adalah luas tanaman yang dipanen sekaligus/habis/dibongkar dan luas tanaman yang dipanen berkali-kali (lebih dari satu kali)/belum habis.
 8. **Produksi hortikultura** adalah hasil menurut bentuk produk dari setiap tanaman sayuran, buah-buahan, biofarmaka dan tanaman hias yang diambil berdasarkan luas yang dipanen/tanaman yang menghasilkan
5. **Production of paddy and secondary crops data** are presented in the form of: dry unhusked rice (paddy), dry loose maize (maize), dry shells crops (soybeans and peanuts), and fresh roots (cassava and sweet potatoes).
 6. **Harvested area of horticulture** is area which vegetable, fruit, medicinal and ornamental plant of crop harvested during the period of report.
 7. **Harvested area of vegetables** is area of entirely plant harvested/ demolished and plant harvested several times/ undemolished.
 8. **Horticulture production** is the standard production quantity form of vegetable, fruit, medicinal and ornamental plant based on harvested area/the number of production plants reported monthly/quarterly.

pada bulan/triwulan laporan.

9. **Data perkebunan besar** dikumpulkan oleh BPS setiap bulan secara lengkap (sensus bulanan).
 10. **Penghitungan luas tanaman perkebunan besar** adalah pada keadaan akhir tahun dan tidak termasuk yang luasnya kurang dari 5 hektar.
 11. **Bentuk produksi perkebunan** adalah; karet kering (karet), kelapa sawit (Tandan Buah Segar), kelapa, dan coklat.
 12. **Hutan Konservasi** adalah kawasan hutan dengan ciri khas tertentu, yang mempunyai fungsi pokok pengawetan keanekaragaman tumbuhan dan satwa serta ekosistemnya.
 13. **Hutan Lindung** adalah kawasan hutan yang mempunyai fungsi pokok sebagai perlindungan sistem penyangga kehidupan untuk mengatur tata air, mencegah banjir, mengendalikan erosi, mencegah intrusi air laut, dan memelihara kesuburan tanah.
 14. **Hutan Produksi** adalah kawasan hutan yang mempunyai fungsi pokok memproduksi hasil hutan. Hutan produksi terdiri dari Hutan Produksi Tetap (HP), Hutan Produksi Terbatas (HPT), dan Hutan Produksi yang dapat dikonversi.
9. ***Data on estates** are collected by the BPS every month on complete basis through a mailing system.*
 10. ***Planted areas** of estates refer to condition at the end of the year, and exclude areas less than 5 hectares.*
 11. ***Production of estates crops** are follows: dry rubber (rubber), oil palm (TBS), coconut, and cocoa.*
 12. ***Conservation Forest** is a forest area having specific characteristic established for the purposes of conservation of animal and plant species as well as their ecosystem.*
 13. ***Protection Forest** is a forest area designated to serve life support system, maintain hydrological system, prevent of flood, erosion control, seawater intrusion, and maintain soil fertility.*
 14. ***Production Forest** is a forest area designated mainly to promote sustainable forest production. Production forest is classified as permanent production forest, limited production forest, and convertible production forest.*

15. **Statistik perikanan** dibedakan atas data Perikanan Tangkap dan Perikanan Budidaya. Perikanan Tangkap diklasifikasikan atas penangkapan ikan di laut dan penangkapan ikan di perairan umum. Perikanan Budidaya diklasifikasikan atas jenis budidaya yaitu budidaya laut, tambak, kolam, karamba, jaring apung, dan sawah.
16. **Rumah Tangga Perikanan Tangkap** adalah rumah tangga yang melakukan kegiatan penangkapan ikan/binatang air lainnya/tanaman air dengan tujuan sebagian/seluruh hasilnya untuk dijual.
17. **Rumah Tangga Perikanan Budidaya** adalah rumah tangga yang melakukan kegiatan budidaya ikan/binatang air lainnya/tanaman air dengan tujuan sebagian/seluruh hasilnya untuk dijual.
15. **Fishery statistics** are categorized into capture fisheries and aquaculture. Capture fisheries are further classified into marine capture fisheries and inland open water capture fisheries. Aquaculture are further classified into several types of culture: marine culture, brackish water pond, fresh water pond, cage, floating net, and fish breeding in paddy fields.
16. **A capture fishery household** is a household conducting activities in catching fishes/other aquatic animals/aquatic plants, for which the products are wholly or partly to be sold.
17. **An aquaculture fishery household** is a household conducting activities in culturing fishes/other aquatic animals/aquatic plants, for which the products are wholly or partly to be sold. different types of parameters.

ULASAN**DESCRIPTION****5.1. Hortikultura**

Pada tahun 2022 produksi cabai besar di Asahan sebesar 1.049,2 ton dengan rata-rata produksi 91,23 ku/ha. Hal ini mengalami peningkatan dari tahun 2021 sebesar 38,4 persen. Kecamatan dengan produksi cabai besar terbesar adalah Sei Dadap.

Untuk produksi buah-buahan di Kabupaten Asahan yang paling banyak adalah Jambu Biji sebanyak 2.795,79 ton, Jambu Air sebanyak 2.788,27 ton, Pisang sebanyak 2.647,28 ton, Durian sebanyak 2.360,81 ton, dan Mangga sebanyak 2.332,34 ton.

5.2. Perkebunan

Kabupaten Asahan merupakan salah satu sentra perkebunan di Sumatera Utara. Komoditas penting yang dihasilkan perkebunan di Kabupaten Asahan adalah karet, kelapa sawit, coklat dan kelapa.

Produksi karet pada Perkebunan Rakyat terus mengalami penurunan dari tahun 2021. Pada tahun 2022 mengalami penurunan sebesar 6,1 persen. Kecamatan Aek Songsongan merupakan kecamatan penghasil karet terbesar di Asahan.

Kabupaten Asahan merupakan pusat perkebunan kelapa sawit rakyat di Sumatera Utara. Tanaman kelapa sawit ditanam di

5.1. Horticulture

In the year 2022 great chilli production in Asahan about 1.049,2 tons with an average production of 91,23 kw/ha. This show a increase from the year 2021 by 38,4 percent. Districts with the largest great chilli production is Sei Dadap.

The biggest production of fruits in Asahan Regency is Guava about 2.795,79 tons, 2.788,27 tons of Water Apple, 2.647,28 tons of Banana, 2.360,81 tons of Durian, and 2.332,34 tons of Mango.

5.2. Estates Crops

Asahan Regency is one of the estate crops center in Sumatera Utara Province. With rubber, oil palm, cocoa and coconuts as the main commodities.

Rubber production of Smallholder Estates a slight decreased from year 2021. The decreased in 2022 is 6,1 percent. District of Aek Songsongan is the largest rubber producer in Asahan Regency.

Asahan regency is the center of oil palm plantations in Sumatera Utara. Oil palm planted in all districts of Asahan Regency.

seluruh kecamatan di Kabupaten Asahan. Produksi kelapa sawit (Tandan Buah Segar) tahun 2022 sebesar 1.619.279,09 ton dengan total luas tanaman 75.212,42 ha. Hal ini didukung dengan banyaknya Perusahaan yang bergerak dibidang Pengolahan Kelapa Sawit (CPO).

Produksi kelapa di Asahan pada tahun 2022 mencapai 22.050,71 ton dengan luas tanaman mencapai 20.866,44 ha. Kecamatan Sei Kepayang, Sei Kepayang Timur, dan Tanjung Balai merupakan penghasil kelapa terbesar di Asahan.

Produksi Coklat pada tahun 2022 sebesar 496,96 ton dengan luas tanaman mencapai 1.481,02 ha. Kecamatan Air Batu merupakan penghasil terbesar kakao di Asahan.

Selain perkebunan yang dikelola oleh rakyat, Asahan juga merupakan sentra perkebunan yang dikelola oleh swasta dan BUMN (PTPN). Komoditas yang diusahakan antara lain karet dan kelapa sawit.

Luas masing-masing tanaman adalah kelapa sawit 178.910,30 ha dan karet 16.168,90 ha dengan produksi kelapa sawit 1.300.001,56 ton dan karet 18.573,80 ton.

5.3. Tanaman Pangan

Perkembangan produksi padi di Asahan selama tahun 2018-2022 dapat dilihat pada

Production of oil palm (TBS) in 2022 was 1.619.279,09 tons with total of planted area was 75.212,42 hectares. This is supported by the number of companies engaged in the Processing of Palm Oil (CPO)

Coconut production in Asahan Regency of 2022 reached 22.050,71 tons with planted area was 20.866,44 hectares. District of Sei Kepayang, Sei Kepayang Timur, dan Tanjung Balai was the biggest coconut producer in Asahan Regency .

Cacao production in 2022 reached 496,96 tons with planted area was 1.481,02 hectares. The biggest producer of cacao in Asahan Regency was District of Air Batu.

Besides smallholder estates, Asahan Regency is also the center of Large Scale Estates, which ran by private and government (PTPN). Oil palm and rubber are their main commodities.

The planted area of oil palm and rubber were 178.910,30 hectares and 16.168,90 hectares with the production were 1.300.001,56 tons of palm oil and 18.573,80 tons of rubber.

5.3. Food Crops

Development and production of Asahan during the years 2017-2021 can be seen in

Gambar 5.1. Produksi padi sawah di Asahan mengalami penurunan dari tahun 2018 sampai 2021. Pada tahun 2022, produksi padi sawah mengalami peningkatan sekitar 22,2 persen. Produksi padi sawah mencapai 89.367,6 ton dengan rata-rata produksi 56,92 kw/ha. Kecamatan dengan produksi padi terbesar adalah Rawang Panca Arga, Sei Kepayang, dan Meranti. Berbeda dengan padi sawah, produksi padi ladang mengalami penurunan sebesar 76,5 persen dari tahun 2021. Produksi padi ladang sebesar 91,8 ton. Tanaman Padi ladang diproduksi oleh 2 kecamatan yaitu Aek Songsongan dengan produksi terbesar 91,74 ton diikuti Buntu Pane sebesar 0,07 ton.

Figure 5.1. Asahan rice production has decreased from 2018 to 2021. In 2022, the field rice has decreased about 22,2 percent. The wetland paddy production reached 89.367,6 tons with an average production of 56,92 kw/ha. Districts with the largest rice production are Rawang Panca Arga, Sei Kepayang, and Meranti. Different from production of paddy fields, the production of dryland paddy has decreased too about 76, 5 percent from 2021. That produce about 91,8 tons. Dry land paddy was only planted in 2 districts, they were Aek songsongan were the biggest paddy producer 91,74 ton followed by Buntu Pane with 0,07 tons.

Produsen jagung terbesar di Asahan untuk tahun 2022 adalah Kecamatan Buntu Pane disusul Simpang Empat dan Bandar Pasir Mandoge. Produksi jagung di Asahan mencapai 3.524,58 ton. Kondisi ini menurun dibanding tahun 2021 sebesar 40,54 persen.

In 2022 district of Buntu Pane were the biggest maize producer in Asahan followed by Simpang Empat and Bandar Pasir Mandoge. Maize production of Asahan Regency reached 3.524,58 tons. This production decreased compared to the past years that 40,54 percent.

Tanaman ubi kayu diusahakan hampir di seluruh kecamatan. Produksi tahun 2022 menurun dibandingkan tahun 2021, dari 13.774,67 ton pada tahun 2021 menjadi 10.885,11 ton pada tahun 2022 atau sebesar 20,98 persen.

Cassava was almost planted in all districts. This year production was decreased compared to 2021. Production of cassava in 2021 was 13.774,67 tons while in 2022 the figure became 10.885,11 tons or decreased about 20,98 percent.

Untuk tanaman bahan makanan lainnya seperti ubi jalar, kacang tanah, kacang kedelai dan kacang hijau menurun pada tahun 2022.

The production other kinds of Food Crops such as sweet potatoes, peanuts, soybean and green beans decreased in 2022.

5.4. Kehutanan

Data Statistik Kehutanan sebagian besar merupakan data sekunder yang bersumber dari Dinas Kehutanan Kabupaten Asahan.

Kawasan hutan adalah wilayah tertentu yang berupa hutan, yang ditunjuk dan atau ditetapkan oleh pemerintah untuk dipertahankan keberadaannya sebagai hutan tetap. Hal ini untuk menjamin kepastian hukum mengenai status kawasan hutan, letak batas dan luas suatu wilayah tertentu yang sudah ditunjuk menjadi kawasan hutan tetap. Berdasarkan Undang-Undang No. 41 Tahun 1999 tentang Kehutanan, kawasan hutan dibagi ke dalam kelompok Hutan Konservasi, Hutan Lindung, dan Hutan Produksi.

Hutan Konservasi terdiri dari:

Kawasan suaka alam berupa Cagar Alam (CA) dan Suaka Margasatwa (SM); kawasan pelestarian alam berupa Taman Nasional (TN), Taman Hutan Raya (THR), dan Taman Wisata Alam (TWA); dan Taman Buru (TB), yaitu kawasan hutan yang ditetapkan sebagai tempat wisata berburu.

Menurut fungsinya hutan dibagi menjadi hutan lindung, hutan produksi terbatas, hutan produksi, dan hutan konversi. Total areal hutan di Asahan mencapai 78.997,27 ha yang dirinci atas 45.443,74 ha hutan lindung; 24.841,99 ha hutan konversi; 8.314,68 ha hutan produksi; 392,39 ha hutan

5.4. Forestry

Most of forestry statistics are secondary data obtained from the Forestry Asahan Regency.

Forest Area is a specific territory of forest ecosystem determined and or decided by the government as a permanent forest. Such decision is important to maintain the size of forest area and to ensure its legitimation and boundary demarcation of permanent forest. In accordance to the Act on Forestry No. 41/1999, forest area is categorized as Conservation Forest, Protection Forest and Production Forest.

Conservation Forest is divided into:

Sanctuary Reserve area consists of Strict Nature Reserve and Wildlife Sanctuary; Nature conservation area consists of National Park (TN), Grand Forest Park (THR), and Nature Recreation Park (TWA); and Game Hunting Park (TB), which is forest area devoted for game hunting recreation.

According to its function, forestland use consists of production forest, limited production forest and conservation forest. The total forest area of Asahan Regency was 78.997,27 hectares, comprising of 45.443,74 hectares protection forest; 24.841,99 hectares cavertible forest; 8.314,68 hectares

produksi terbatas dan 4,47 ha hutan suaka margasatwa.

production forest; 392,39 hectares limited production forest and 4,47 hectares reservation forest.

5.5. Peternakan

Produksi daging unggas tahun 2022 yang terbesar adalah ayam ras pedaging yaitu 19.188,40 ton, untuk ternak kecil yang terbesar adalah kambing/domba yaitu 179,46 ton dan untuk ternak besar adalah sapi dengan produksi daging sebesar 899,34 ton.

Populasi ternak besar yang terdiri dari sapi, kerbau, dan kuda. Pada tahun 2022 populasi sapi potong sebanyak 151.472 ekor, kerbau sebanyak 2.397 ekor, dan kuda sebanyak 4 ekor.

Populasi ternak kecil yang terdiri dari kambing, domba dan babi. Pada tahun 2022 populasi kambing sebanyak 32.148 ekor, domba sebesar 39.628 ekor dan populasi babi sebesar 7.956 ekor.

Populasi unggas yang terdiri dari ayam ras pedaging, ayam ras petelur, ayam kampung dan itik. Pada tahun 2022 populasi ayam ras pedaging sebesar 13.706.000 ekor, ayam ras petelur sebanyak 3.974.953 ekor, ayam kampung sebesar 508.031 ekor dan populasi itik sebesar 104.038 ekor.

5.5. Animal Husbandary

Poultry meat production in 2021 is the largest broiler that is equal 18.543,62 tons, the biggest for small animals which is goat/sheep is 169,35 tons and for meat livestock, the biggest producer was cow as much 647,52 tons.

A large livestock population which consists of cows, buffaloes, and horses. In the year 2022 population of 151.472 beef cattles, buffalo tails as many as 3.918 tails, and 4 of horse tails.

The population of small cattle consisting of goat, sheep and pigs. In the year 2022 population of 32.148 goats, sheep amounted to 39.628 tails and pig population of 7.956 tails.

The population of poultry which consists of broiler, layer, village chickens and ducks. In the year 2022 the population broiler of 13.706.000 tails, layer at 3.974.953 tails, amounting to 508.031 village chickens tails and duck population of 104.038 tails.

5.6. Perikanan

Produksi ikan di Asahan pada tahun 2022 sebesar 47.517,60 ton, yang terdiri atas 44.689,94 ton ikan laut atau sebesar 94,0 persen dari total tangkapan ikan dan 1.840,23 ton ikan budidaya darat. Produksi terbesar dihasilkan oleh Kecamatan Tanjung Balai yaitu sebesar 26.925,62 ton disusul Sei Kepayang Barat dengan produksi sebesar 8.308,47 ton dan Sei Kepayang Timur diurutkan ketiga dengan produksi ikan sebesar 5.277,61 ton.

Jumlah nelayan di Asahan tahun 2022 adalah 20.780 orang yang terdiri dari 11.226 orang nelayan penuh, 5.689 orang nelayan sambilan utama dan 3.865 orang nelayan sambilan tambahan.

Jumlah rumah tangga budi daya perikanan darat ada sebanyak 1.244 rumah tangga, terdiri dari 60 rumah tangga petambak dan 1.184 rumah tangga budidaya kolam.

5.6. Fishery

Production of fish in the Asahan in the year 2021 amounted to 47.517,60 tons, consisting of 44.689,94 tons of marine fish or about 94,0 percent of total of fish production and 1.840,23 tons of fish farming land. The highest production by the District of Tanjung Balai about 26.925,62 tons followed the District of Sei Kepayang Barat 8.308,47 tons and third Sei Kepayang Timur about 5.277,61 tons.

The number of fishermen in the Asahan in 2022 was 20.780 persons consisting of 11.226 people full time fishermen, 5.689 part time fisherman and 3.865 past time fishermen.

Number of fish culture's household 1.244 household, consist of 60 Brackish water pond household and 1.184 fresh water pond households.

Gambar
Figure

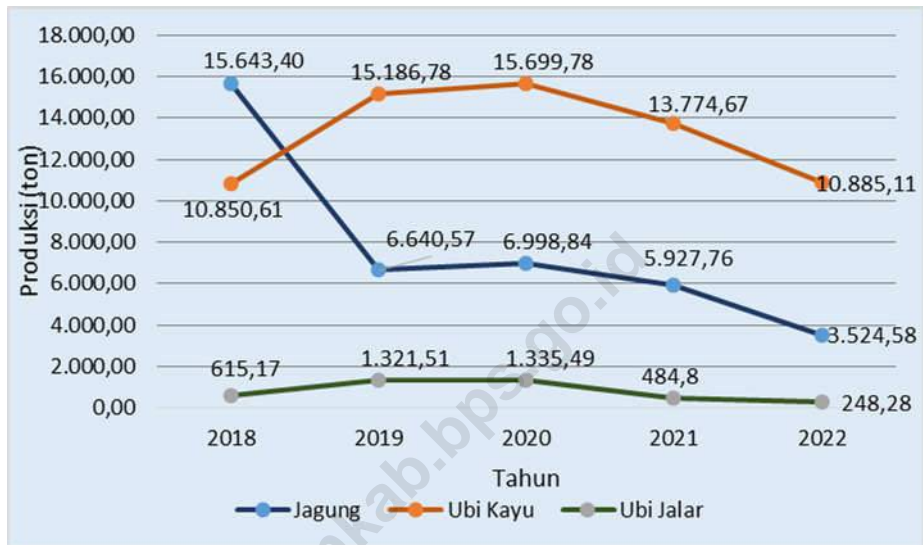
5.1 Produksi Padi Sawah dan Padi Ladang (ton), 2018- 2022
Production of Dry Land Paddy and Wet Land Paddy (ton), 2018 – 2022m



Sumber : Dinas Pertanian Kabupaten Asahan

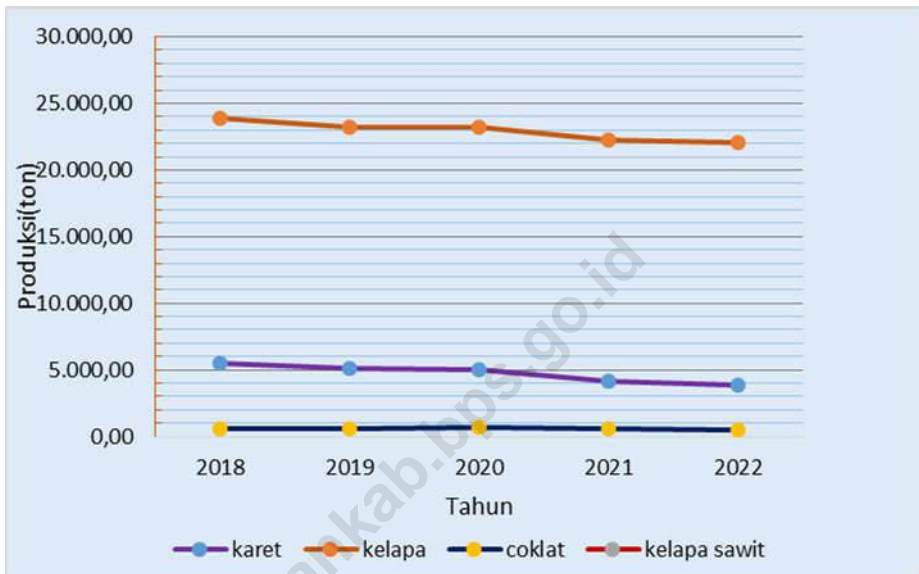
Source : Agriculture Service of Asahan Regency

Gambar 5.2 **Produksi Jagung, Ubi Kayu dan Ubi Jalar (ton), 2018 - 2022**
Figure 5.2 **Production of Maize, Cassava and Sweet Potatoes (ton), 2018 - 2022**



Sumber : Dinas Pertanian Kabupaten Asahan
 Source : Agriculture Service of Asahan Regency

Gambar 5.3 Produksi Tanaman Perkebunan Rakyat (ton), 2018 - 2022
Figure 5.3 Production of Smallholder Estates (ton), 2018 - 2022



Sumber : Dinas Pertanian Kabupaten Asahan

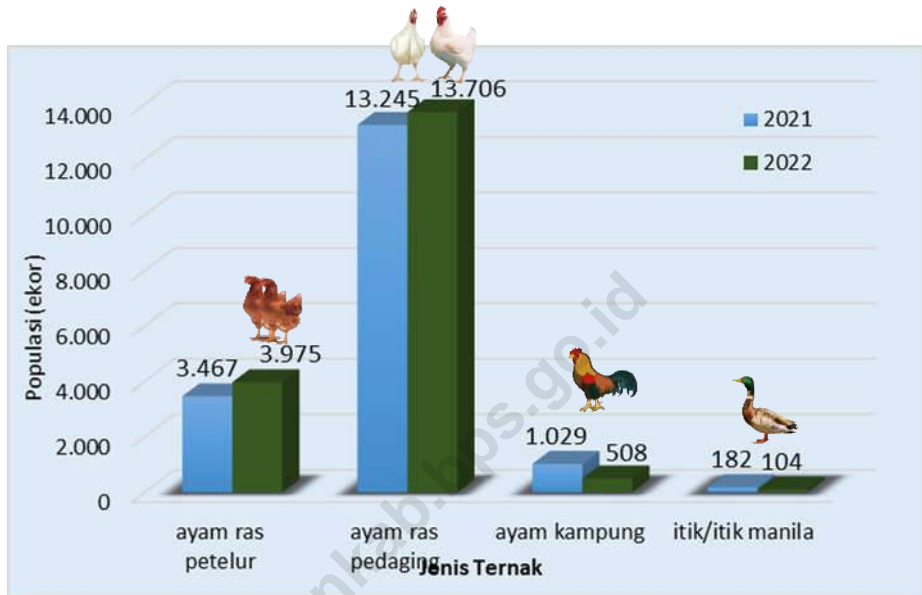
Source : Agriculture Service of Asahan Regency

Populasi Ternak Unggas Menurut Jenis Ternak di Kabupaten Asahan (ribu ekor), 2021-2022

Gambar
Figure

5.4

Poultry Population by Kind of Poultry (thousand tail), 2021-2022



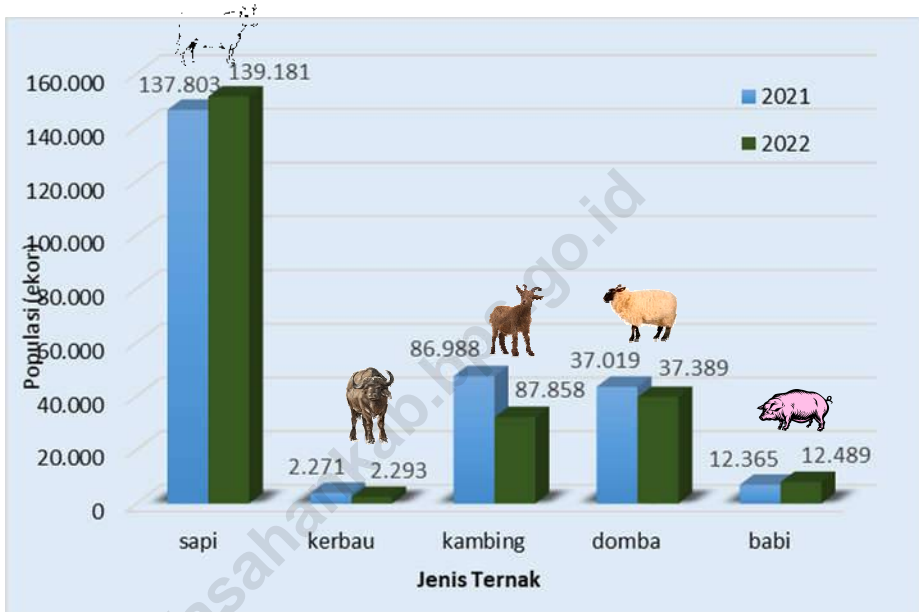
Sumber : Dinas Peternakan Kabupaten Asahan

Source : Animal Husbandry Service of Asahan Regency

**Populasi Ternak Menurut Jenis Ternak di Kabupaten Asahan (ekor),
2021-2022**

Gambar
Figure

5.5 *Livestock Population by Kind of Livestock in Asahan Regency (tail),
2021-2022*



Sumber : Dinas Peternakan Kabupaten Asahan

Source : *Animal Husbandry Service of Asahan Regency*

5.1 Hortikultura/Horticulture

Tabel 5.1.1 Luas Panen Tanaman Sayuran Menurut Kecamatan dan Jenis Tanaman di Kabupaten Asahan (ha), 2021 dan 2022
Table 5.1.1 Harvested Area of Vegetables by Subdistrict and Kind of Plant in Asahan Regency (ha), 2021 and 2022

Kecamatan <i>District</i>	Bawang Merah <i>Shallots</i>		Bayam <i>Spinach</i>		Cabai Rawit <i>Chili/ Cayenne Pepper</i>	
	2021	2022	2021	2022	2021	2022
(1)	(2)	(3)	(4)	(5)	(6)	(7)
1. B. P. Mandoge	-	-	-	-	2	2
2. Bandar Pulau	-	-	30	32	4	8
3. Aek Songsongan	-	-	28	32	5	9
4. Rahuning	-	-	30	30	6	9
5. Pulau Rakyat	-	-	31	30	10	9
6. Aek Kuasan	-	-	32	27	6	7
7. Aek Ledong	-	-	33	30	5	6
8. Sei Kepayang	-	-	-	-	1	-
9. Sei Kepayang Barat	-	-	-	-	2	3
10. Sei Kepayang Timur	-	-	-	-	4	3
11. Tanjung Balai	-	-	-	-	-	-
12. Simpang Empat	-	-	12	14	-	-
13. Teluk Dalam	-	-	32	30	6	6
14. Air Batu	-	-	13	21	2	3
15. Sei Dadap	-	-	7	17	-	2
16. Buntu Pane	1	-	-	-	3	5
17. Tinggi Raja	-	-	6	-	2	3
18. Setia Janji	-	-	7	-	3	3
19. Meranti	-	-	18	12	3	4
20. Pulo Bandring	-	-	-	-	3	2
21. Rawang Panca Arga	-	-	20	16	7	3
22. Air Joman	11	1	346	285	5	9
23. Silau Laut	-	-	14	9	5	8
24. Kisaran Barat	-	-	12	11	6	5
25. Kisaran Timur	-	-	-	-	-	-
Asahan	12	1	671	596	90	109

Lanjutan Tabel/*Continued Table 5.1.1*

Kecamatan <i>District</i>	Kacang Panjang <i>Long Beans</i>		Kangkung <i>Water Spinach</i>		Ketimun <i>Cucumber</i>	
	2021	2022	2021	2022	2021	2022
	(1)	(8)	(9)	(10)	(11)	(12)
1. B. P. Mandoge	6	2	12	7	4	2
2. Bandar Pulau	6	10	32	33	4	8
3. Aek Songsongan	10	13	29	29	1	8
4. Rahuning	7	10	30	23	5	7
5. Pulau Rakyat	9	9	31	28	6	10
6. Aek Kuasan	7	11	32	30	4	8
7. Aek Ledong	6	7	32	30	3	8
8. Sei Kepadang	-	-	-	-	-	-
9. Sei Kepadang Barat	-	-	-	-	-	-
10. Sei Kepadang Timur	-	-	-	-	-	-
11. Tanjung Balai	-	1	7	12	-	1
12. Simpang Empat	7	3	10	14	-	1
13. Teluk Dalam	8	9	32	29	5	7
14. Air Batu	4	6	1	13	1	2
15. Sei Dadap	7	3	14	13	-	1
16. Buntu Pane	6	3	11	5	1	3
17. Tinggi Raja	4	4	11	7	4	4
18. Setia Janji	2	2	11	5	5	3
19. Meranti	10	9	18	11	7	9
20. Pulo Bandring	4	3	11	5	5	3
21. Rawang Panca Arga	12	10	17	2	15	12
22. Air Joman	11	14	384	184	4	29
23. Silau Laut	8	10	14	6	2	7
24. Kisaran Barat	10	8	12	12	-	-
25. Kisaran Timur	8	11	-	-	8	9
Asahan	152	158	751	498	84	142

Lanjutan Tabel/*Continued Table 5.1.1*

Kecamatan <i>District</i>	Petsai Sawi/ <i>Chinese Cabbage</i>		Semangka <i>Water Melon</i>		Terung <i>Eggplant</i>	
	2021	2022	2021	2022	2021	2022
(1)	(14)	(15)	(16)	(17)	(18)	(19)
1. B. P. Mandoge	-	-	1	4	2	1
2. Bandar Pulau	-	-	-	-	5	11
3. Aek Songsongan	-	-	-	2	6	8
4. Rahuning	-	-	-	1	7	6
5. Pulau Rakyat	-	-	-	4	7	10
6. Aek Kuasan	-	-	-	7	4	6
7. Aek Ledong	-	-	-	2	6	7
8. Sei Kepadang	-	-	-	-	-	-
9. Sei Kepadang Barat	-	-	-	-	-	-
10. Sei Kepadang Timur	-	-	-	-	-	-
11. Tanjung Balai	-	-	-	-	-	-
12. Simpang Empat	12	12	-	-	4	2
13. Teluk Dalam	-	-	1	1	6	7
14. Air Batu	12	17	-	-	6	3
15. Sei Dadap	12	12	-	-	4	3
16. Buntu Pane	-	-	2	5	3	2
17. Tinggi Raja	-	-	-	2	2	2
18. Setia Janji	-	-	-	-	3	2
19. Meranti	-	-	50	-	7	6
20. Pulo Bandring	-	-	5	3	3	2
21. Rawang Panca Arga	-	-	100	-	8	6
22. Air Joman	364	241	-	-	9	12
23. Silau Laut	-	-	-	-	5	6
24. Kisaran Barat	-	-	-	-	-	-
25. Kisaran Timur	21	24	-	-	6	3
Asahan	421	306	159	31	103	105

Lanjutan Tabel/*Continued Table 5.1.1*

Kecamatan <i>District</i>	Cabai Keriting / <i>Chili/Curly chili</i>		Jamur Tiram / <i>King</i> <i>Oyster Mushrooms</i>	
	2021	2022	2021	2022
(1)	(20)	(21)	(22)	(23)
1. B. P. Mandoge	4	2	-	-
2. Bandar Pulau	13	10	-	-
3. Aek Songsongan	8	9	-	-
4. Rahuning	6	7	-	-
5. Pulau Rakyat	8	11	-	-
6. Aek Kuasan	8	5	-	-
7. Aek Ledong	6	5	-	-
8. Sei Kepayang	4	2	-	-
9. Sei Kepayang Barat	-	-	-	-
10. Sei Kepayang Timur	-	-	-	-
11. Tanjung Balai	1	1	-	-
12. Simpang Empat	7	3	-	-
13. Teluk Dalam	7	8	-	-
14. Air Batu	7	5	-	-
15. Sei Dadap	5	9	-	-
16. Buntu Pane	3	1	-	-
17. Tinggi Raja	4	3	1	-
18. Setia Janji	4	3	1	-
19. Meranti	7	3	-	-
20. Pulo Bandring	3	2	-	-
21. Rawang Panca Arga	4	1	-	-
22. Air Joman	18	12	-	-
23. Silau Laut	9	5	-	-
24. Kisaran Barat	4	4	-	-
25. Kisaran Timur	6	4	340	325
Asahan	146	115	342	325

Sumber : BPS, Statistik Pertanian Hortikultura SPH

Source : BPS-Statistics Indonesia, Agricultural Statistic for Horticulture SPH

Tabel 5.1.2 **Produksi Tanaman Sayuran Menurut Kecamatan dan Jenis Tanaman di Kabupaten Asahan (kuintal), 2021 dan 2022**
Table 5.1.2 **Production of Vegetables by Subdistrict and Kind of Plant in Asahan Regency (quintal), 2021 and 2022**

	Kecamatan <i>District</i>	Bawang Merah <i>Shallot</i>		Bayam <i>Spinach</i>		Cabai Rawit <i>Cayenne Papper</i>	
		2021	2022	2021	2022	2021	2022
		(1)	(2)	(3)	(4)	(5)	(6)
1.	B. P. Mandoge	-	-	-	-	95	150
2.	Bandar Pulau	-	-	2 770	2 200	182	543
3.	Aek Songsongan	-	-	2 600	2 090	345	657
4.	Rahuning	-	-	2 885	1 655	319	891
5.	Pulau Rakyat	-	-	2 902	1 730	461	1 116
6.	Aek Kuasan	-	-	3 078	1 410	298	616
7.	Aek Ledong	-	-	3 136	1 830	246	596
8.	Sei Kepayang	-	-	-	-	92	-
9.	Sei Kepayang Barat	-	-	-	-	407	528
10.	Sei Kepayang Timur	-	-	-	-	628	378
11.	Tanjung Balai	-	-	-	-	-	-
12.	Simpang Empat	-	-	703	970	-	-
13.	Teluk Dalam	-	-	3 005	1 805	251	568
14.	Air Batu	-	-	691	1 348	263	443
15.	Sei Dadap	-	-	405	1 026	-	237
16.	Buntu Pane	40	-	-	-	150	540
17.	Tinggi Raja	-	-	310	-	255	270
18.	Setia Janji	-	-	385	-	175	310
19.	Meranti	-	-	800	561	122	344
20.	Pulo Bandring	-	-	-	-	140	75
21.	Rawang Panca Arga	-	-	655	755	412	202
22.	Air Joman	505	50	16 590	14 533	392	869
23.	Silau Laut	-	-	815	475	400	560
24.	Kisaran Barat	-	-	650	612	320	513
25.	Kisaran Timur	-	-	-	-	-	-
	Asahan	545	50	42 380	33 000	5 953	10 406

Lanjutan Tabel/Continued Table 5.1.2

Kecamatan <i>District</i>	Kacang Panjang <i>Long Beans</i>		Kangkung <i>Water Spinach</i>		Ketimun <i>Cucumber</i>	
	2021	2022	2021	2022	2021	2022
(1)	(8)	(9)	(10)	(11)	(12)	(13)
1. B. P. Mandoge	425	135	535	320	435	220
2. Bandar Pulau	339	690	3 070	1 856	375	801
3. Aek Songsongan	404	1 025	2 785	1 490	153	1 299
4. Rahuning	355	657	2 825	1 121	237	1 033
5. Pulau Rakyat	478	610	3 005	1 450	351	1 401
6. Aek Kuasan	441	851	3 070	1 589	187	986
7. Aek Ledong	313	622	2 728	1 488	234	1 300
8. Sei Kepayang	-	-	-	-	-	-
9. Sei Kepayang Barat	-	-	-	-	-	-
10. Sei Kepayang Timur	-	-	-	-	-	-
11. Tanjung Balai	-	75	362	873	-	155
12. Simpang Empat	731	207	657	843	-	208
13. Teluk Dalam	289	597	2 978	1 485	282	770
14. Air Batu	394	401	55	690	55	410
15. Sei Dadap	738	228	840	751	-	215
16. Buntu Pane	350	168	570	265	30	385
17. Tinggi Raja	230	325	510	330	365	475
18. Setia Janji	120	135	505	223	315	505
19. Meranti	642	615	690	457	775	817
20. Pulo Bandring	225	185	455	240	445	505
21. Rawang Panca Arga	510	742	601	40	928	997
22. Air Joman	740	751	19 900	9 186	460	2 731
23. Silau Laut	440	612	630	257	295	1 010
24. Kisaran Barat	560	502	570	606	-	-
25. Kisaran Timur	535	600	-	-	840	985
Asahan	9 259	10 733	47 341	25 560	6 762	17 208

Lanjutan Tabel/Continued Table 5.1.2

Kecamatan District	Petsai/Sawi/ Chinese Cabbage		Semangka Water Melon		Terung Eggplant	
	2021	2022	2021	2022	2021	2022
(1)	(14)	(15)	(16)	(17)	(18)	(19)
1. B. P. Mandoge	-	-	100	400	135	60
2. Bandar Pulau	-	-	-	-	241	861
3. Aek Songsongan	-	-	-	280	381	721
4. Rahuning	-	-	-	60	373	597
5. Pulau Rakyat	-	-	-	480	264	1 099
6. Aek Kuasan	-	-	-	880	207	593
7. Aek Ledong	-	-	-	290	357	600
8. Sei Kepayang	-	-	-	-	-	-
9. Sei Kepayang Barat	-	-	-	-	-	-
10. Sei Kepayang Timur	-	-	-	-	-	-
11. Tanjung Balai	-	-	-	-	-	-
12. Simpang Empat	719	821	-	-	529	193
13. Teluk Dalam	-	-	120	140	337	648
14. Air Batu	699	988	-	-	619	176
15. Sei Dadap	789	788	-	-	712	197
16. Buntu Pane	-	-	220	670	190	125
17. Tinggi Raja	-	-	-	280	95	140
18. Setia Janji	-	-	-	-	180	300
19. Meranti	-	-	1 000	-	395	360
20. Pulo Bandring	-	-	500	294	175	260
21. Rawang Panca Arga	-	-	2 000	-	244	676
22. Air Joman	16 770	15 080	-	-	670	1 620
23. Silau Laut	-	-	-	-	360	917
24. Kisaran Barat	-	-	-	-	-	-
25. Kisaran Timur	1 350	1 715	-	-	390	210
Asahan	20 327	19 392	3 940	3 774	6 854	10 353

Lanjutan Tabel/*Continued Table 5.1.2*

Kecamatan <i>District</i>	Cabai Keriting/ <i>Chili/Curly chili</i>		Jamur Tiram / <i>King</i> <i>Oyster Mushrooms</i>	
	2021	2022	2021	2022
(1)	(20)	(21)	(22)	(23)
1. B. P. Mandoge	310	200	-	-
2. Bandar Pulau	395	791	-	-
3. Aek Songsongan	356	609	-	-
4. Rahuning	268	520	-	-
5. Pulau Rakyat	434	664	-	-
6. Aek Kuasan	419	586	-	-
7. Aek Ledong	335	598	-	-
8. Sei Kepayang	519	197	-	-
9. Sei Kepayang Barat	-	-	-	-
10. Sei Kepayang Timur	-	-	-	-
11. Tanjung Balai	98	248	-	-
12. Simpang Empat	1 007	334	-	-
13. Teluk Dalam	325	690	-	-
14. Air Batu	779	848	-	-
15. Sei Dadap	510	1 352	-	-
16. Buntu Pane	190	75	-	-
17. Tinggi Raja	240	210	1	-
18. Setia Janji	270	250	1	-
19. Meranti	320	291	-	-
20. Pulo Bandring	175	65	-	-
21. Rawang Panca Arga	247	95	-	-
22. Air Joman	1 110	789	-	-
23. Silau Laut	645	405	-	-
24. Kisaran Barat	350	335	-	-
25. Kisaran Timur	290	340	788	298
Asahan	9 592	10 492	790	298

Sumber : BPS, Statistik Pertanian Hortikultura SPH

Source : BPS-Statistics Indonesia, Agricultural Statistic for Horticulture SPH

Tabel 5.1.3 **Luas Panen Tanaman Sayuran dan Buah–Buahan Semusim Menurut Jenis Tanaman (ha) di Kabupaten Asahan, 2019 – 2022**
Table 5.1.3 **Harvested Area of Seasonal Vegetables and Fruits by Kind of Plant (ha) in Asahan Regency, 2019 – 2022**

Jenis Tanaman <i>Kind of Plant</i>		2019	2020	2021	2022
(1)		(2)	(3)	(4)	(5)
1.	Bawang Daun/ Scallion	-	-	-	-
2.	Bawang Merah/ Shallots	7	8	12	1
3.	Bawang Putih/ Garlic	-	-	-	-
4.	Bayam/ Spinach	646	612	671	596
5.	Buncis/ string bean	-	-	-	-
6.	Cabai Rawit/ Chili/Cayenne Pepper	82	91	90	109
7.	Kacang Panjang/ Long Beans	257	219	152	158
8.	Kangkung/ Water Spinach	772	691	751	498
9.	Kembang Kol/ Cauliflower	-	-	-	-
10.	Kentang/ Potato	-	-	-	-
11.	Ketimun/ Cucumber	167	153	84	142
12.	Kubis/ Cabbage	-	-	-	-
13.	Labu Siam/ Chayote	-	-	-	-
14.	Melon/ Melon	1	-	-	-
15.	Paprika/ Bell Pepper	-	-	-	-
16.	Petsai/Sawi/ Chinese Cabbage/mustard green	458	434	421	306
17.	Semangka/ Watermelon	87	267	159	31
18.	Stroberi/ Strawberry	-	-	-	-
19.	Terung/ Eggplant	141	130	103	105
20.	Tomat/ Tomato	-	-	-	-
21.	Wortel/ Carrot	-	-	-	-
22.	Cabai Besar/Big chili	-	-
23.	"Cabai Keriting/Curlly chili	146	115
24.	Jamur Tiram/ King Oyster Mushroom
25.	Jamur Merang/ Straw Mushroom	-	-
26.	Jamur Lainnya/ Mushroom	-	-

Sumber : BPS, Statistik Pertanian Hortikultura SPH

Source : BPS-Statistics Indonesia, Agricultural Statistic for Horticulture SPH

Tabel 5.1.4 **Produksi Tanaman Sayuran dan Buah–Buahan Semusim Menurut Jenis Tanaman (kuintal) di Kabupaten Asahan, 2019 – 2022**
Table 5.1.4 **Production of Seasonal Vegetables and Fruits by Kind of Plant (quintal) in Asahan Regency, 2019 - 2022**

Jenis Tanaman <i>Kind of Plant</i>		2019	2020	2021	2022
(1)		(2)	(3)	(4)	(5)
1.	Bawang Daun/ Scallion	-	-	-	-
2.	Bawang Merah/ Shallots	620	425	545	50
3.	Bawang Putih/ Garlic	-	-	-	-
4.	Bayam/ Spinach	30 649	35 781	42 380	33 000
5.	Buncis/ string bean	-	-	-	-
6.	Cabai Rawit/ Chili/Cayenne Pepper	4 633	11 230	5 953	10 406
7.	Kacang Panjang/ Long Beans	14 254	21 321	9 259	10 733
8.	Kangkung/ Water Spinach	32 212	41 685	47 341	25 560
9.	Kembang Kol/ Cauliflower	-	-	-	-
10.	Kentang/ Potato	-	-	-	-
11.	Ketimun/ Cucumber	14 076	22 838	6 762	17 208
12.	Kubis/ Cabbage	-	-	-	-
13.	Labu Siam/ Chayote	-	-	-	-
14.	Melon/ Melon	120	-	-	-
15.	Paprika/ Bell Pepper	-	-	-	-
16.	Petsai/Sawi/ Chinese Cabbage/mustard green	30 583	33 799	20 327	19 392
17.	Semangka/ Watermelon	7 305	27 750	3 940	3 774
18.	Stroberi/ Strawberry	-	-	-	-
19.	Terung/ Eggplant	8 629	16 437	6 854	10 353
20.	Tomat/ Tomato	-	-	-	-
21.	Wortel/ Carrot	-	-	-	-
22.	Cabai Besar/Big chili	-	-
23.	"Cabai Keriting/Curly chili	9 592	10 492
24.	Jamur Tiram/ King Oyster Mushroom	790	298
25.	Jamur Merang/ Straw Mushroom	-	-
26.	Jamur Lainnya/ Mushroom	-	-

Sumber : BPS, Statistik Pertanian Hortikultura SPH-SBS

Source : BPS-Statistics Indonesia, Agricultural Statistic for Horticulture SPH-SBS

Tabel 5.1.5 Luas Panen Tanaman Biofarmaka Menurut Kecamatan dan Jenis Tanaman di Kabupaten Asahan (m²), 2021 dan 2022
Table 5.1.5 Harvested Area of Medicinal Plants by Subdistrict and Kind of Plant in Asahan Regency (m²), 2021 and 2022

Kecamatan <i>District</i>	Jahe <i>Ginger</i>		Kapulaga <i>Java Cardamom</i>		Kencur <i>East Indian Galangial</i>	
	2021	2022	2021	2022	2021	2022
(1)	(2)	(3)	(4)	(5)	(6)	(7)
1. B. P. Mandoge	500	366	-	-	300	420
2. Bandar Pulau	210	950	-	-	115	500
3. Aek Songsongan	160	420	-	20	165	420
4. Rahuning	440	480	-	-	290	410
5. Pulau Rakyat	220	555	5	-	250	235
6. Aek Kuasan	360	950	-	-	265	470
7. Aek Ledong	1 855	2 400	-	-	120	600
8. Sei Kepayang	137	95	-	-	79	40
9. Sei Kepayang Barat	55	83	-	-	50	110
10. Sei Kepayang Timur	65	78	-	-	49	75
11. Tanjung Balai	53	93	-	-	44	109
12. Simpang Empat	135	150	-	-	64	165
13. Teluk Dalam	200	690	10	-	185	270
14. Air Batu	52	183	-	-	30	128
15. Sei Dadap	81	258	-	-	53	217
16. Buntu Pane	12 500	2 300	-	-	-	-
17. Tinggi Raja	56	202	-	-	51	30
18. Setia Janji	3 500	800	-	-	10	40
19. Meranti	125	270	-	-	60	224
20. Pulo Bandring	371	185	-	-	84	130
21. Rawang Panca Arga	76	115	-	-	64	110
22. Air Joman	486	348	-	-	210	100
23. Silau Laut	172	290	-	-	86	172
24. Kisaran Barat	138	142	-	-	5	64
25. Kisaran Timur	70	149	-	-	26	106
Asahan	22 017	12 552	15	20	2 655	5 145

Lanjutan Tabel/Continued Table 5.1.5

Kecamatan <i>District</i>	Kunyit <i>Turmeric</i>		Laos/Lengkuas <i>Galanga</i>		Lempuyang <i>Zingiber</i> <i>Aromaticum</i>	
	2021	2022	2021	2022	2021	2022
(1)	(8)	(9)	(10)	(11)	(12)	(13)
1. B. P. Mandoge	170	260	230	380	-	-
2. Bandar Pulau	85	300	315	350	75	-
3. Aek Songsongan	220	485	160	100	-	-
4. Rahuning	295	375	230	375	-	-
5. Pulau Rakyat	135	355	280	300	10	-
6. Aek Kuasan	270	350	420	600	50	40
7. Aek Ledong	360	650	270	200	25	70
8. Sei Kepayang	31	58	75	110	-	-
9. Sei Kepayang Barat	53	78	41	118	-	-
10. Sei Kepayang Timur	43	60	35	115	-	-
11. Tanjung Balai	69	75	20	80	15	12
12. Simpang Empat	80	130	96	340	-	-
13. Teluk Dalam	235	220	200	300	-	20
14. Air Batu	72	232	40	463	-	-
15. Sei Dadap	100	201	17	285	5	34
16. Buntu Pane	9 200	2 000	7 600	500	-	-
17. Tinggi Raja	46	35	50	56	-	-
18. Setia Janji	170	80	190	162	-	-
19. Meranti	65	130	160	215	-	-
20. Pulo Bandring	126	85	150	-	36	-
21. Rawang Panca Arga	62	163	73	145	-	-
22. Air Joman	520	597	808	375	-	-
23. Silau Laut	166	258	124	172	-	-
24. Kisaran Barat	69	129	80	92	-	-
25. Kisaran Timur	35	133	80	89	8	-
Asahan	12 677	7 439	11 744	5 922	224	176

Lanjutan Tabel/Continued Table 5.1.5

Kecamatan <i>District</i>	Lidah Buaya <i>Aloevera</i>		Mahkota Dewa <i>Phaleria Macrocarpa</i>		Mengkudu <i>Indian Mulberry</i>	
	2021	2022	2021	2022	2021	2022
(1)	(14)	(15)	(16)	(17)	(18)	(19)
1. B. P. Mandoge	20	5	25	25	50	50
2. Bandar Pulau	40	20	40	30	35	35
3. Aek Songsongan	20	20	40	30	60	80
4. Rahuning	35	10	25	-	95	50
5. Pulau Rakyat	15	40	10	-	110	30
6. Aek Kuasan	50	50	25	25	40	20
7. Aek Ledong	25	15	20	22	56	60
8. Sei Kepayang	-	5	-	-	-	-
9. Sei Kepayang Barat	-	-	-	-	-	-
10. Sei Kepayang Timur	-	-	-	-	-	-
11. Tanjung Balai	3	10	-	-	-	-
12. Simpang Empat	-	10	4	6	-	-
13. Teluk Dalam	28	48	20	10	30	30
14. Air Batu	-	10	13	15	-	-
15. Sei Dadap	-	15	-	-	-	-
16. Buntu Pane	36	-	10	10	10	10
17. Tinggi Raja	2	4	4	4	1	5
18. Setia Janji	1	-	5	-	5	-
19. Meranti	-	20	-	-	-	-
20. Pulo Bandring	1	10	2	-	1	-
21. Rawang Panca Arga	-	65	-	-	-	-
22. Air Joman	4	38	4	4	6	10
23. Silau Laut	5	34	2	19	2	9
24. Kisaran Barat	9	27	10	10	10	14
25. Kisaran Timur	4	12	-	25	5	15
Asahan	298	468	259	235	516	418

Lanjutan Tabel/*Continued Table 5.1.5*

Kecamatan <i>District</i>	Sambiloto <i>King of Bitter</i>		Temuireng <i>Black Turmeric</i>		Temukunci <i>Chinese Keys</i>	
	2021	2022	2021	2022	2021	2022
(1)	(20)	(21)	(22)	(23)	(24)	(25)
1. B. P. Mandoge	-	-	-	-	-	-
2. Bandar Pulau	10	10	80	130	110	188
3. Aek Songsongan	25	27	100	30	-	-
4. Rahuning	10	15	20	-	15	50
5. Pulau Rakyat	3	5	50	25	35	80
6. Aek Kuasan	25	-	-	50	25	90
7. Aek Ledong	33	33	70	40	-	20
8. Sei Kepayang	-	-	-	-	-	-
9. Sei Kepayang Barat	-	-	-	-	-	-
10. Sei Kepayang Timur	-	-	-	-	-	-
11. Tanjung Balai	-	-	65	20	-	-
12. Simpang Empat	-	10	-	20	-	28
13. Teluk Dalam	10	40	-	30	25	70
14. Air Batu	-	-	-	60	-	45
15. Sei Dadap	1	5	-	25	-	25
16. Buntu Pane	-	-	-	-	-	-
17. Tinggi Raja	-	-	26	13	-	-
18. Setia Janji	-	-	-	-	-	-
19. Meranti	-	-	-	-	-	-
20. Pulo Bandring	1	-	1	-	-	-
21. Rawang Panca Arga	-	-	-	-	-	-
22. Air Joman	2	3	-	-	-	-
23. Silau Laut	1	-	-	-	-	-
24. Kisaran Barat	2	2	3	2	3	2
25. Kisaran Timur	-	-	14	10	-	-
Asahan	123	150	429	455	213	598

Lanjutan Tabel/*Continued Table 5.1.5*

Kecamatan <i>District</i>	Temulawak <i>Java Turmeric</i>		Jeruk Nipis <i>Lime</i>		Serai <i>Lemongrass</i>	
	2021	2022	2021	2022	2021	2022
(1)	(26)	(27)	(28)	(29)	(30)	(31)
1. B. P. Mandoge	460	320	150	140	320	240
2. Bandar Pulau	125	170	10	40	-	350
3. Aek Songsongan	132	-	-	-	-	620
4. Rahuning	80	40	20	20	40	595
5. Pulau Rakyat	70	90	10	10	50	370
6. Aek Kuasan	33	150	-	-	-	370
7. Aek Ledong	95	25	-	-	-	595
8. Sei Kepadang	70	40	-	-	-	85
9. Sei Kepadang Barat	-	-	-	-	-	70
10. Sei Kepadang Timur	30	-	-	-	-	55
11. Tanjung Balai	35	30	-	-	-	42
12. Simpang Empat	-	20	-	10	-	120
13. Teluk Dalam	80	20	-	-	-	470
14. Air Batu	25	28	-	-	-	170
15. Sei Dadap	65	143	-	7	-	185
16. Buntu Pane	50	50	-	-	30	50
17. Tinggi Raja	40	15	30	30	20	30
18. Setia Janji	20	70	50	50	50	100
19. Meranti	40	136	25	90	75	573
20. Pulo Bandring	20	2	30	30	-	10
21. Rawang Panca Arga	-	-	75	165	25	242
22. Air Joman	330	218	30	43	40	193
23. Silau Laut	-	-	-	83	40	303
24. Kisaran Barat	22	16	-	11	30	230
25. Kisaran Timur	22	15	-	20	-	-
Asahan	1 844	1 598	430	749	720	6 068

Sumber : BPS, Statistik Pertanian Hortikultura SPH-SBS

Source : BPS-Statistics Indonesia, Agricultural Statistic for Horticulture SPH-SBS

Tabel 5.1.6 **Produksi Tanaman Biofarmaka Menurut Kecamatan dan Jenis Tanaman di Kabupaten Asahan (kg), 2021 dan 2022**
Table 5.1.6 **Production of Medicinal Plants by Subdistrict and Kind of Plant in Asahan Regency (kg), 2021 and 2022**

Kecamatan <i>District</i>	Jahe <i>Ginger</i>		Kapulaga <i>Java Cardamom</i>		Kencur <i>East Indian Galangal</i>	
	2021	2022	2021	2022	2021	2022
(1)	(2)	(3)	(4)	(5)	(6)	(7)
1. B. P. Mandoge	2 710	970	-	-	450	770
2. Bandar Pulau	780	960	-	-	515	1 990
3. Aek Songsongan	605	894	-	5	640	958
4. Rahuning	1 070	614	-	-	1 000	945
5. Pulau Rakyat	670	861	15	-	780	835
6. Aek Kuasan	2 390	1 936	-	-	825	1 188
7. Aek Ledong	4 000	3 740	-	-	460	1 310
8. Sei Kepayang	335	240	-	-	202	119
9. Sei Kepayang Barat	192	206	-	-	155	270
10. Sei Kepayang Timur	166	176	-	-	161	162
11. Tanjung Balai	142	290	-	-	114	256
12. Simpang Empat	270	430	-	-	210	430
13. Teluk Dalam	610	1 198	30	-	480	865
14. Air Batu	164	495	-	-	79	315
15. Sei Dadap	250	623	-	-	186	610
16. Buntu Pane	39 970	7 200	-	-	-	-
17. Tinggi Raja	251	670	-	-	204	105
18. Setia Janji	12 750	3 650	-	-	24	85
19. Meranti	855	1 370	-	-	175	548
20. Pulo Bandring	622	585	-	-	222	250
21. Rawang Panca Arga	415	580	-	-	220	400
22. Air Joman	1 938	1 712	-	-	825	240
23. Silau Laut	485	945	-	-	322	508
24. Kisaran Barat	577	577	-	-	8	172
25. Kisaran Timur	307	741	-	-	108	298
Asahan	72 524	31 663	45	5	8 365	13 629

Lanjutan Tabel/*Continued Table* 5.1.6

Kecamatan <i>District</i>	Kunyit <i>Turmeric</i>		Laos/Lengkuas <i>Galanga</i>		Lempuyang <i>Zingiber</i> <i>Aromaticum</i>	
	2021	2022	2021	2022	2021	2022
(1)	(8)	(9)	(10)	(11)	(12)	(13)
1. B. P. Mandoge	500	590	375	722	-	-
2. Bandar Pulau	405	3 030	1 070	523	290	-
3. Aek Songsongan	685	2 585	645	292	-	-
4. Rahuning	915	1 610	730	535	-	-
5. Pulau Rakyat	435	1 005	915	477	56	-
6. Aek Kuasan	860	830	2 370	1 050	350	47
7. Aek Ledong	940	1 730	645	1 520	53	65
8. Sei Kepayang	85	107	253	261	-	-
9. Sei Kepayang Barat	127	172	72	245	-	-
10. Sei Kepayang Timur	126	133	112	239	-	-
11. Tanjung Balai	239	191	63	157	30	27
12. Simpang Empat	173	303	237	715	-	-
13. Teluk Dalam	637	1 035	530	360	-	20
14. Air Batu	255	583	91	1 070	-	-
15. Sei Dadap	400	528	57	665	29	90
16. Buntu Pane	29 100	5 750	12 388	2 000	-	-
17. Tinggi Raja	164	135	165	175	-	-
18. Setia Janji	450	240	310	354	-	-
19. Meranti	225	620	770	1 070	-	-
20. Pulo Bandring	422	210	450	-	140	-
21. Rawang Panca Arga	290	642	460	1 140	-	-
22. Air Joman	1 740	2 748	1 876	1 648	-	-
23. Silau Laut	647	670	249	456	-	-
24. Kisaran Barat	243	636	230	473	-	-
25. Kisaran Timur	175	628	477	411	6	-
Asahan	40 238	26 711	25 540	16 558	954	249

Lanjutan Tabel/*Continued Table* 5.1.6

Kecamatan <i>District</i>	Lidah Buaya <i>Aloevera</i>		Mahkota Dewa <i>Phaleria Macrocarpa</i>		Mengkudu <i>Indian Mulberry</i>	
	2021	2022	2021	2022	2021	2022
(1)	(14)	(15)	(16)	(17)	(18)	(19)
1. B. P. Mandoge	23	120	900	1 215	10	385
2. Bandar Pulau	205	15	1 800	360	140	60
3. Aek Songsongan	120	80	1 560	360	230	212
4. Rahuning	141	13	900	-	380	180
5. Pulau Rakyat	85	30	360	-	433	137
6. Aek Kuasan	220	85	1 200	300	130	139
7. Aek Ledong	113	35	960	1 079	143	135
8. Sei Kepayang	-	25	-	-	-	-
9. Sei Kepayang Barat	-	-	-	-	-	-
10. Sei Kepayang Timur	-	-	-	-	-	-
11. Tanjung Balai	11	37	-	-	-	-
12. Simpang Empat	-	58	48	145	-	-
13. Teluk Dalam	75	125	720	120	88	60
14. Air Batu	-	10	156	180	-	-
15. Sei Dadap	-	61	-	-	-	-
16. Buntu Pane	45	-	480	240	39	17
17. Tinggi Raja	7	15	192	48	3	2
18. Setia Janji	2	-	60	-	9	-
19. Meranti	-	60	-	-	-	-
20. Pulo Bandring	2	80	72	-	2	-
21. Rawang Panca Arga	-	225	-	-	-	-
22. Air Joman	4	106	192	48	10	22
23. Silau Laut	12	114	96	289	9	39
24. Kisaran Barat	8	90	480	120	4	93
25. Kisaran Timur	35	48	-	300	95	75
Asahan	1 108	1 432	10 176	4 804	1 725	1 556

Lanjutan Tabel/*Continued Table 5.1.6*

Kecamatan <i>District</i>	Sambiloto <i>King of Bitter</i>		Temuireng <i>Black Turmeric</i>		Temukunci <i>Chinese Keys</i>	
	2021	2022	2021	2022	2021	2022
(1)	(20)	(21)	(22)	(23)	(24)	(25)
1. B. P. Mandoge	-	-	-	-	-	-
2. Bandar Pulau	100	35	335	260	460	579
3. Aek Songsongan	109	84	395	250	-	-
4. Rahuning	28	77	76	-	53	85
5. Pulau Rakyat	26	21	152	55	110	182
6. Aek Kuasan	103	-	-	62	40	165
7. Aek Ledong	88	80	158	157	-	140
8. Sei Kepayang	-	-	-	-	-	-
9. Sei Kepayang Barat	-	-	-	-	-	-
10. Sei Kepayang Timur	-	-	-	-	-	-
11. Tanjung Balai	-	-	93	25	-	-
12. Simpang Empat	-	16	-	44	-	67
13. Teluk Dalam	27	20	-	65	53	100
14. Air Batu	-	-	-	120	-	111
15. Sei Dadap	2	23	-	50	-	53
16. Buntu Pane	-	-	-	-	-	-
17. Tinggi Raja	-	-	42	50	-	-
18. Setia Janji	-	-	-	-	-	-
19. Meranti	-	-	-	-	-	-
20. Pulo Bandring	3	-	3	-	-	-
21. Rawang Panca Arga	-	-	-	-	-	-
22. Air Joman	20	22	-	-	-	-
23. Silau Laut	11	-	-	-	-	-
24. Kisaran Barat	17	15	8	6	8	10
25. Kisaran Timur	-	-	44	15	-	-
Asahan	534	393	1 306	1 159	724	1 492

Lanjutan Tabel/*Continued Table 5.1.6*

Kecamatan <i>District</i>	Temulawak <i>Java Turmeric</i>		Jeruk Nipis <i>Lime</i>		Serai <i>Lemongrass</i>	
	2021	2022	2021	2022	2021	2022
	(1)	(26)	(27)	(28)	(29)	(30)
1. B. P. Mandoge	286	506	750	1 550	960	720
2. Bandar Pulau	550	605	50	800	-	1 805
3. Aek Songsongan	470	-	-	-	-	4 300
4. Rahuning	280	287	100	400	120	4 205
5. Pulau Rakyat	190	322	50	50	150	1 810
6. Aek Kuasan	64	300	-	-	-	1 900
7. Aek Ledong	125	157	-	-	-	3 285
8. Sei Kepadang	215	40	-	-	-	275
9. Sei Kepadang Barat	-	-	-	-	-	219
10. Sei Kepadang Timur	39	-	-	-	-	171
11. Tanjung Balai	61	35	-	-	-	129
12. Simpang Empat	-	40	-	78	-	393
13. Teluk Dalam	175	35	-	-	-	2 490
14. Air Batu	152	62	-	-	-	518
15. Sei Dadap	172	245	-	96	-	579
16. Buntu Pane	123	150	-	-	95	350
17. Tinggi Raja	78	40	150	610	60	95
18. Setia Janji	55	130	250	1 004	150	300
19. Meranti	129	536	250	825	225	2 099
20. Pulo Bandring	28	8	150	150	-	35
21. Rawang Panca Arga	-	-	750	2 813	75	921
22. Air Joman	895	552	300	577	250	579
23. Silau Laut	-	-	-	641	240	1 126
24. Kisaran Barat	69	33	-	135	180	812
25. Kisaran Timur	108	60	-	100	-	-
Asahan	4 264	4 143	2 800	9 829	2 505	29 116

Sumber : BPS, Statistik Pertanian Hortikultura SPH-SBS

Source : BPS-Statistics Indonesia, Agricultural Statistic for Horticulture SPH-SBS

Tabel 5.1.7 **Luas Panen Tanaman Biofarmaka Menurut Jenis Tanaman (m²) di Kabupaten Asahan, 2019 - 2022**
Table 5.1.7 **Harvested Area of Medicinal Plants by Kind of Plant (m²) in Asahan Regency, 2019 - 2022**

	Jenis Tanaman <i>Kind of Plant</i>	2019	2020	2021	2022
	(1)	(2)	(3)	(4)	(5)
1.	Dlingo/Dringo/ <i>Sweet Root/Calamus</i>	153
2.	Jahe/ <i>Ginger</i>	6 197	14 597	22 017	12 552
3.	Kapulaga/ <i>Java Cardamon</i>	-	15	15	20
4.	Keji Beling/Kecibeling/ <i>Strobilanthes crisper</i>	3	-
5.	Kencur/ <i>East Indian Galangal</i>	667	1 857	2 655	5 145
6.	Kunyit/ <i>Turmeric</i>	2 943	9 978	12 677	7 439
7.	Laos/Lengkuas/ <i>Galanga</i>	4 292	8 477	11 744	5 922
8.	Lempuyang/ <i>Zingiber Aromaticum</i>	97	137	224	176
9.	Lidah Buaya/ <i>Oliviera</i>	15	162	298	468
10.	Mahkota Dewa/ <i>God's Crown</i>	61	33	259	235
11.	Mengkudu/Pace/ <i>Indian Mulberry</i>	58	250	516	418
12.	Sambiloto/ <i>King of Bitter</i>	13	16	123	150
13.	Temuireng/ <i>Black Turmeric</i>	50	95	429	455
14.	Temukunci/ <i>Chinese Keys</i>	86	115	213	598
15.	Temulawak/ <i>Java Turmeric</i>	335	1 120	1 844	1 598
16.	Jeruk Nipis/ <i>Lime</i>	430	749
17.	Serai/ <i>Lemongrass</i>	720	6 068

Sumber : BPS, Statistik Pertanian Hortikultura SPH-SBS

Source : BPS-Statistics Indonesia, Agricultural Statistic for Horticulture SPH-SBS

Tabel 5.1.8 **Produksi Tanaman Biofarmaka Menurut Jenis Tanaman (kg) di Kabupaten Asahan, 2019 – 2022**
Table 5.1.8 **Production of Medicinal Plants by Kind of Plant (kg) di Asahan Regency, 2019 - 2022**

	Jenis Tanaman <i>Kind of Plant</i>	2019	2020	2021	2022
	(1)	(2)	(3)	(4)	(5)
1.	Dlingo/Dringo/ <i>Sweet Root/Calamus</i>	159
2.	Jahe/ <i>Ginger</i>	57 699	57 699	72 524	31 663
3.	Kapulaga/ <i>Java Cardamon</i>	50	50	45	5
4.	Keji Beling/Kecibeling/ <i>Strobilanthes crispa</i>	-	-
5.	Kencur/ <i>East Indian Galangal</i>	6 063	6 063	8 365	13 629
6.	Kunyit/ <i>Turmeric</i>	32 115	32 115	40 238	26 711
7.	Laos/Lengkuas/ <i>Galanga</i>	32 117	32 117	25 540	16 558
8.	Lempuyang/ <i>Zingiber Aromaticum</i>	780	780	954	249
9.	Lidah Buaya/ <i>Oliviera</i>	451	451	1 108	1 432
10.	Mahkota Dewa/ <i>God's Crown</i>	1 272	1 272	10 176	4 804
11.	Mengkudu/Pace/ <i>Indian Mulberry</i>	994	994	1 725	1 556
12.	Sambiloto/ <i>King of Bitter</i>	30	30	534	393
13.	Temuireng/ <i>Black Turmeric</i>	431	431	1 306	1 159
14.	Temukunci/ <i>Chinese Keys</i>	700	700	724	1 492
15.	Temulawak/ <i>Java Turmeric</i>	4 569	4 569	4 264	4 143
16.	Jeruk Nipis/ <i>Lime</i>	2 800	9 829
17.	Serai/ <i>Lemongrass</i>	2 505	29 116

Sumber : BPS, Statistik Pertanian Hortikultura SPH-SBS

Source : BPS-Statistics Indonesia, Agricultural Statistic for Horticulture SPH-SBS

Tabel 5.1.9 **Luas Panen Tanaman Hias Menurut Kecamatan dan Jenis Tanaman di Kabupaten Asahan (m²), 2021 dan 2022**
Table 5.1.9 **Harvested Area of Ornamental Plants by Subdistrict and Kind of Plant in Asahan Regency (m²), 2021 and 2022**

Kecamatan <i>District</i>	Anggrek <i>Orchid</i>		Sri Rejeki <i>Aglaonema</i>	
	2021	2022	2021	2022
(1)	(2)	(3)	(4)	(5)
1. B. P. Mandoge	-	-	-	-
2. Bandar Pulau	-	-	-	-
3. Aek Songsongan	-	-	-	-
4. Rahuning	-	-	-	-
5. Pulau Rakyat	-	-	-	-
6. Aek Kuasan	120	-	-	-
7. Aek Ledong	20	-	60	-
8. Sei Kepayang	-	-	-	-
9. Sei Kepayang Barat	-	-	-	-
10. Sei Kepayang Timur	-	-	-	-
11. Tanjung Balai	-	-	-	-
12. Simpang Empat	-	-	-	-
13. Teluk Dalam	165	-	13	-
14. Air Batu	-	-	-	-
15. Sei Dadap	-	-	-	-
16. Buntu Pane	-	-	-	-
17. Tinggi Raja	-	-	-	-
18. Setia Janji	-	-	-	-
19. Meranti	-	-	-	-
20. Pulo Bandring	-	-	-	-
21. Rawang Panca Arga	-	-	-	-
22. Air Joman	-	-	-	-
23. Silau Laut	-	-	-	-
24. Kisaran Barat	-	-	-	-
25. Kisaran Timur	-	-	-	-
Asahan	305	-	73	-

Sumber : BPS, Statistik Pertanian Hortikultura SPH-SBS

Source : BPS-Statistics Indonesia, Agricultural Statistic for Horticulture SPH-SBS

Tabel 5.1.10 **Produksi Tanaman Hias Menurut Kecamatan dan Jenis Tanaman di Kabupaten Asahan (m²), 2021 dan 2022**
Table 5.1.10 **Production of Ornamental Plants by Subdistrict and Kind of Plant in Asahan Regency (m²), 2021 and 2022**

Kecamatan <i>District</i>	Anggrek <i>Orchid</i>		Sri Rejeki <i>Aglaonema</i>	
	2021	2022	2021	2022
(1)	(2)	(3)	(4)	(5)
1. B. P. Mandoge	-	-	-	-
2. Bandar Pulau	-	-	-	-
3. Aek Songsongan	-	-	-	-
4. Rahuning	-	-	-	-
5. Pulau Rakyat	-	-	-	-
6. Aek Kuasan	215	-	-	-
7. Aek Ledong	35	-	100	-
8. Sei Kepayang	-	-	-	-
9. Sei Kepayang Barat	-	-	-	-
10. Sei Kepayang Timur	-	-	-	-
11. Tanjung Balai	-	-	-	-
12. Simpang Empat	-	-	-	-
13. Teluk Dalam	295	-	30	-
14. Air Batu	-	-	-	-
15. Sei Dadap	-	-	-	-
16. Buntu Pane	-	-	-	-
17. Tinggi Raja	-	-	-	-
18. Setia Janji	-	-	-	-
19. Meranti	-	-	-	-
20. Pulo Bandring	-	-	-	-
21. Rawang Panca Arga	-	-	-	-
22. Air Joman	-	-	-	-
23. Silau Laut	-	-	-	-
24. Kisaran Barat	-	-	-	-
25. Kisaran Timur	-	-	-	-
Asahan	545	-	130	-

Sumber : BPS, Statistik Pertanian Hortikultura SPH-SBS

Source : BPS-Statistics Indonesia, Agricultural Statistic for Horticulture SPH-SBS

Tabel 5.1.11 Luas Panen Tanaman Hias Menurut Jenis Tanaman (m²) di Kabupaten Asahan, 2020 dan 2021
Table 5.1.11 Harvested Area of Ornamental Plants by Kind of Plant (m²) in Asahan Regency, 2020 and 2021

Jenis Tanaman <i>Kind of Plant</i>	2021	2022
(1)	(2)	(3)
1. Adenium (Kamboja Jepang)/ <i>Adenium obesum</i>	-	-
2. Aglaonema/ <i>Chinese evergreens</i>	-	-
3. Anggrek/ <i>Orchid</i>	305	-
4. Anthurium Bunga/ <i>Flamingo Lily Flower</i>	-	-
5. Anthurium Daun/ <i>Laceleaf</i>	-	-
6. Anyelir/ <i>Carnation</i>	-	-
7. Caladium/ <i>Heart of Jesus</i>	-	-
8. Cordyline/ <i>Cordyline</i>	-	-
9. Diffenbachia/ <i>Dumb canes</i>	-	-
10. Dracaena/ <i>Dracaena</i>	-	-
11. Euphorbia/ <i>Spurges</i>	-	-
12. Gladiol/ <i>Gladiol</i>	-	-
13. Herbras/ <i>Gerbera</i>	-	-
14. Krisan/ <i>Chrysantemum</i>	-	-
15. Mawar/ <i>Rose</i>	-	-
16. Melati/ <i>Jasmine</i>	-	-
17. Monstera/ <i>Swiss cheese plant</i>	-	-
18. Pakis/ <i>Fern</i>	-	-
19. Palem/ <i>Palm</i>	-	-
20. Pedang-pedangan/ <i>Sansevieria</i>	-	-
21. Pisang-pisangan/ <i>Heliconia</i>	-	-
22. Philodendron/ <i>Philodendron</i>	-	-
23. Sedap Malam/ <i>Tuberose</i>	-	-
24. Sri Rejeki/ <i>Aglaonema</i>	73	-

Sumber : BPS, Statistik Pertanian Hortikultura SPH-SBS
 Source : BPS-Statistics Indonesia, Agricultural Statistic for Horticulture SPH-SBS

Tabel 5.1.12 **Produksi Tanaman Hias Menurut Jenis Tanaman (m²) di Kabupaten Asahan, 2021 dan 2022**
Table 5.1.12 **Production of Ornamental Plants by Kind of Plant (m²) in Asahan Regency, 2021 and 2022**

	Jenis Tanaman Kind of Plant	2021	2022
	(1)	(2)	(3)
1.	Adenium (Kamboja Jepang)/ <i>Adenium obesum</i>	-	-
2.	Aglaonema/ <i>Chinese evergreens</i>	-	-
3.	Anggrek/ <i>Orchid</i>	545	-
4.	Anthurium Bunga/ <i>Flamingo Lily Flower</i>	-	-
5.	Anthurium Daun/ <i>Laceleaf</i>	-	-
6.	Anyelir/ <i>Carnation</i>	-	-
7.	Caladium/ <i>Heart of Jesus</i>	-	-
8.	Cordyline/ <i>Cordyline</i>	-	-
9.	Diffenbachia/ <i>Dumb canes</i>	-	-
10.	Dracaena/ <i>Dracaena</i>	-	-
11.	Euphorbia/ <i>Spurges</i>	-	-
12.	Gladiol/ <i>Gladiol</i>	-	-
13.	Herbras/ <i>Gerbera</i>	-	-
14.	Krisan/ <i>Chrysantemum</i>	-	-
15.	Mawar/ <i>Rose</i>	-	-
16.	Melati/ <i>Jasmine</i>	-	-
17.	Monstera/ <i>Swiss cheese plant</i>	-	-
18.	Pakis/ <i>Fern</i>	-	-
19.	Palem/ <i>Palm</i>	-	-
20.	Pedang-pedangan/ <i>Sansevieria</i>	-	-
21.	Pisang-pisangan/ <i>Heliconia</i>	-	-
22.	Philodendron/ <i>Philodendron</i>	-	-
23.	Sedap Malam/ <i>Tuberose</i>	-	-
24.	Sri Rejeki/ <i>Aglaonema</i>	130	-

Sumber : BPS, Statistik Pertanian Hortikultura SPH-SBS

Source : BPS-Statistics Indonesia, Agricultural Statistic for Horticulture SPH-SBS

Tabel 5.1.13 **Produksi Buah-buahan Menurut Jenis Tanaman Menurut Kecamatan di Kabupaten Asahan (kuintal), 2021 dan 2022**
Table 5.1.13 **Production of Fruits by Kind of Plant by Subdistrict in Asahan Regency (quintal), 2021 and 2022**

Kecamatan <i>District</i>	Alpukat <i>Avocado</i>		Belimbing <i>Star Fruit</i>		Duku/Langsap Duku	
	2021	2022	2021	2022	2021	2022
(1)	(2)	(3)	(4)	(5)	(4)	(5)
1. B. P. Mandoge	968	1 057	315	81	221	124
2. Bandar Pulau	-	28	77	38	123	109
3. Aek Songsongan	855	857	810	814	-	-
4. Rahuning	808	1 024	264	131	73	40
5. Pulau Rakyat	735	836	835	330	39	43
6. Aek Kuasan	330	480	721	428	231	202
7. Aek Ledong	71	102	26	62	745	260
8. Sei Kepayang	33	33	103	44	-	-
9. Sei Kepayang Barat	31	21	126	46	-	-
10. Sei Kepayang Timur	-	-	85	69	-	-
11. Tanjung Balai	-	-	9	3	-	-
12. Simpang Empat	40	60	60	42	16	10
13. Teluk Dalam	119	153	87	63	41	20
14. Air Batu	40	129	123	72	110	29
15. Sei Dadap	40	190	125	45	107	47
16. Buntu Pane	34	52	135	107	35	10
17. Tinggi Raja	87	100	239	197	143	62
18. Setia Janji	26	69	53	32	35	13
19. Meranti	6	68	28	23	-	-
20. Pulo Bandring	29	81	74	61	8	5
21. Rawang Panca Arga	37	65	26	35	17	19
22. Air Joman	11	54	8	9	-	-
23. Silau Laut	54	87	45	27	-	-
24. Kisaran Barat	2	22	-	15	-	2
25. Kisaran Timur	28	107	19	13	-	1
Asahan	4 384	5 675	4 393	2 786	1 944	996

Lanjutan Tabel/*Continued Table* 5.1.13

Kecamatan <i>District</i>	Durian		Jambu Air <i>Water Apple</i>		Jambu Biji <i>Guava</i>	
	2021	2022	2021	2022	2021	2022
	(6)	(7)	(8)	(9)	(10)	(11)
1. B. P. Mandoge	2 083	1 351	541	430	331	1 380
2. Bandar Pulau	3 785	5 890	1 545	1 020	62	44
3. Aek Songsongan	2 440	3 345	1 140	1 255	1 215	4 978
4. Rahuning	547	674	2 773	2 514	1 353	4 607
5. Pulau Rakyat	1 430	646	1 835	1 874	405	397
6. Aek Kuasan	1 470	853	1 200	1 320	763	1 733
7. Aek Ledong	1 118	795	2 633	1 655	101	122
8. Sei Kepayang	-	-	240	199	210	240
9. Sei Kepayang Barat	-	-	165	514	180	280
10. Sei Kepayang Timur	-	-	236	215	243	613
11. Tanjung Balai	-	-	230	124	243	210
12. Simpang Empat	285	338	1 016	2 354	1 421	3 258
13. Teluk Dalam	400	419	840	847	345	407
14. Air Batu	1 850	2 254	292	574	300	740
15. Sei Dadap	1 800	495	230	944	251	1 170
16. Buntu Pane	1 776	2 521	461	353	139	662
17. Tinggi Raja	2 500	3 005	983	1 386	864	2 712
18. Setia Janji	178	148	1 044	699	168	548
19. Meranti	60	41	299	537	381	1 660
20. Pulo Bandring	460	589	676	720	129	510
21. Rawang Panca Arga	76	130	119	148	159	266
22. Air Joman	311	59	3 193	2 410	125	537
23. Silau Laut	936	45	465	327	220	379
24. Kisaran Barat	11	1	428	342	25	65
25. Kisaran Timur	43	10	3 458	5 122	98	440
Asahan	23 559	23 608	26 042	27 883	9 731	27 958

Lanjutan Tabel/Continued Table 5.1.13

Kecamatan <i>District</i>	Jengkol <i>Jengkol</i>		Jeruk Besar <i>Pomelo</i>		Jeruk Siam <i>Kepron</i>	
	2021	2022	2021	2022	2021	2022
	(1)	(12)	(13)	(14)	(15)	(16)
1. B. P. Mandoge	66	35	-	-	394	209
2. Bandar Pulau	63	42	-	-	626	363
3. Aek Songsongan	635	310	-	-	41	51
4. Rahuning	12	6	-	-	-	-
5. Pulau Rakyat	38	16	-	-	650	354
6. Aek Kuasan	16	15	-	-	78	34
7. Aek Ledong	8	20	-	-	-	-
8. Sei Kepayang	-	-	-	-	120	31
9. Sei Kepayang Barat	-	-	-	3	120	34
10. Sei Kepayang Timur	-	-	-	6	-	-
11. Tanjung Balai	-	-	-	-	-	-
12. Simpang Empat	53	63	-	-	120	36
13. Teluk Dalam	14	10	-	-	61	37
14. Air Batu	30	23	-	7	120	51
15. Sei Dadap	31	34	-	1	120	305
16. Buntu Pane	225	119	-	-	176	172
17. Tinggi Raja	44	37	-	-	117	89
18. Setia Janji	148	93	-	3	68	52
19. Meranti	-	-	-	13	75	84
20. Pulo Bandring	30	13	-	3	16	5
21. Rawang Panca Arga	4	6	-	8	25	10
22. Air Joman	-	-	-	-	182	126
23. Silau Laut	-	1	-	-	-	-
24. Kisaran Barat	-	-	-	-	-	-
25. Kisaran Timur	-	-	-	-	-	-
Asahan	1 417	843	-	43	3 109	2 042

Lanjutan Tabel/Continued Table 5.1.13

Kecamatan <i>District</i>	Mangga <i>Mango</i>		Manggis <i>Mangosteen</i>		Melinjo <i>Melinjo</i>	
	2021 (18)	2022 (19)	2021 (20)	2022 (21)	2021 (22)	2022 (23)
1. B. P. Mandoge	458	788	234	209	56	52
2. Bandar Pulau	2 478	1 535	2 030	1 694	70	68
3. Aek Songsongan	1 130	1 180	1 125	1 137	835	842
4. Rahuning	889	696	144	157	10	7
5. Pulau Rakyat	1 523	830	205	168	42	44
6. Aek Kuasan	1 608	1 526	202	215	410	160
7. Aek Ledong	1 610	1 634	141	149	67	80
8. Sei Kepayang	140	436	140	83	127	31
9. Sei Kepayang Barat	94	241	142	127	26	23
10. Sei Kepayang Timur	400	733	134	143	660	255
11. Tanjung Balai	119	789	100	11	-	-
12. Simpang Empat	388	1 169	125	122	2 976	954
13. Teluk Dalam	620	336	81	101	68	67
14. Air Batu	88	432	140	176	3 000	968
15. Sei Dadap	236	1 254	146	186	3 030	441
16. Buntu Pane	2 773	1 770	347	212	61	61
17. Tinggi Raja	1 942	1 108	198	191	187	161
18. Setia Janji	478	315	138	169	116	108
19. Meranti	598	1 155	6	10	97	97
20. Pulo Bandring	561	392	35	39	36	58
21. Rawang Panca Arga	204	910	22	33	38	72
22. Air Joman	1 117	1 345	587	552	165	60
23. Silau Laut	1 155	981	49	34	293	235
24. Kisaran Barat	523	913	-	1	11	12
25. Kisaran Timur	668	855	11	8	11	17
Asahan	21 799	23 323	6 482	5 927	12 392	4 874

Lanjutan Tabel/Continued Table 5.1.13

Kecamatan <i>District</i>	Nangka Cempedak <i>Jackfruit</i>		Nenas <i>Pineapple</i>		Pepaya <i>Papaya</i>	
	2021 (24)	2022 (25)	2021 (26)	2022 (27)	2021 (28)	2022 (29)
1. B. P. Mandoge	364	214	30	28	106	363
2. Bandar Pulau	595	309	80	40	440	562
3. Aek Songsongan	1 050	1 008	306	275	765	778
4. Rahuning	1 166	574	15	34	1 692	2 180
5. Pulau Rakyat	322	150	12	27	585	534
6. Aek Kuasan	253	268	70	68	108	371
7. Aek Ledong	200	103	9	35	30	293
8. Sei Kepayang	160	135	73	104	84	343
9. Sei Kepayang Barat	165	124	2	4	90	357
10. Sei Kepayang Timur	180	154	8	6	60	105
11. Tanjung Balai	90	52	9	7	76	879
12. Simpang Empat	165	266	10	7	71	395
13. Teluk Dalam	693	361	41	42	245	555
14. Air Batu	180	215	51	32	60	431
15. Sei Dadap	180	266	14	7	302	805
16. Buntu Pane	469	238	34	31	321	557
17. Tinggi Raja	464	319	299	187	464	676
18. Setia Janji	409	203	50	39	598	1 139
19. Meranti	295	127	-	-	551	1 045
20. Pulo Bandring	183	81	16	11	206	458
21. Rawang Panca Arga	468	430	12	5	130	361
22. Air Joman	13	16	135	64	152	131
23. Silau Laut	275	188	5	2	258	304
24. Kisaran Barat	37	18	-	-	132	104
25. Kisaran Timur	64	25	-	-	178	414
Asahan	8 440	5 844	1 278	1 054	7 704	14 140

Lanjutan Tabel/Continued Table 5.1.13

Kecamatan <i>District</i>	Petai <i>Twisted Cluster Bean</i>		Pisang <i>Banana</i>		Rambutan <i>Rambutan</i>	
	2021	2022	2021	2022	2021	2022
(1)	(30)	(31)	(32)	(33)	(34)	(35)
1. B. P. Mandoge	72	36	1 771	893	1 068	686
2. Bandar Pulau	5	20	2 630	709	2 795	845
3. Aek Songsongan	435	236	910	446	3 930	3 714
4. Rahuning	14	7	273	121	962	454
5. Pulau Rakyat	20	11	600	165	1 830	804
6. Aek Kuasan	-	-	528	252	441	408
7. Aek Ledong	11	16	370	169	1 199	449
8. Sei Kepayang	-	-	1 040	1 655	1 900	603
9. Sei Kepayang Barat	-	-	720	644	1 232	282
10. Sei Kepayang Timur	-	-	1 202	2 343	765	104
11. Tanjung Balai	-	-	800	1 384	28	102
12. Simpang Empat	20	14	800	774	2 155	1 001
13. Teluk Dalam	44	28	143	225	627	433
14. Air Batu	20	10	900	493	2 400	621
15. Sei Dadap	24	38	790	2 635	2 020	2 225
16. Buntu Pane	108	49	7 376	3 371	531	301
17. Tinggi Raja	32	16	2 265	1 139	1 082	1 116
18. Setia Janji	108	60	2 869	2 009	2 305	1 587
19. Meranti	-	-	1 876	724	33	41
20. Pulo Bandring	4	7	227	757	364	196
21. Rawang Panca Arga	6	7	716	448	203	78
22. Air Joman	227	15	2 730	834	699	105
23. Silau Laut	-	4	4 503	2 621	590	60
24. Kisaran Barat	-	-	192	34	113	22
25. Kisaran Timur	-	-	463	427	35	25
Asahan	1 150	573	36 694	25 272	29 307	16 263

Lanjutan Tabel/Continued Table 5.1.13

Kecamatan <i>District</i>	Salak <i>Snakefruit</i>		Sawo <i>Sawo</i>		Sirsak <i>Soursop</i>		Sukun <i>Breadfruit</i>	
	2021	2022	2021	2022	2021	2022	2021	2022
	(1)	(36)	(37)	(38)	(39)	(40)	(41)	(42)
1. B. P. Mandoge	-	-	155	463	45	59	40	46
2. Bandar Pulau	120	48	172	646	40	95	24	26
3. Aek Songsongan	645	311	880	1 790	740	767	180	94
4. Rahuning	-	5	492	807	78	76	38	28
5. Pulau Rakyat	25	12	405	393	293	323	54	62
6. Aek Kuasan	78	78	923	953	240	243	124	141
7. Aek Ledong	-	6	224	855	42	36	41	43
8. Sei Kepayang	-	-	60	87	180	131	-	-
9. Sei Kepayang Barat	-	-	60	61	175	51	-	-
10. Sei Kepayang Timur	-	-	119	615	28	27	168	137
11. Tanjung Balai	-	-	14	6	-	-	14	10
12. Simpang Empat	40	19	60	1 014	180	136	168	139
13. Teluk Dalam	-	-	175	807	5	16	72	77
14. Air Batu	40	23	85	1 129	180	125	48	57
15. Sei Dadap	40	11	108	1 140	180	90	168	75
16. Buntu Pane	94	102	347	408	24	28	31	40
17. Tinggi Raja	311	257	173	667	253	406	93	124
18. Setia Janji	36	27	124	506	35	51	28	33
19. Meranti	-	-	290	706	48	70	400	334
20. Pulo Bandring	140	114	68	317	15	16	12	19
21. Rawang Panca Arga	262	226	61	623	48	96	35	92
22. Air Joman	12 844	19 388	749	876	19	24	10	20
23. Silau Laut	19	17	250	569	106	87	34	57
24. Kisaran Barat	-	-	25	83	373	305	13	20
25. Kisaran Timur	-	-	5	77	72	561	8	9
Asahan	14 694	20 644	6 025	15 597	3 399	3 819	1 803	1 682

Lanjutan Tabel/Continued Table 5.1.13

Kecamatan <i>District</i>	Buah naga <i>Dragon fruit</i>		Lemon		Lengkeng <i>Dimocarpus Longan</i>	
	2021 (44)	2022 (45)	2021 (46)	2022 (47)	2021 (48)	2022 (49)
(1)						
1. B. P. Mandoge	-	14	-	2	-	-
2. Bandar Pulau	-	-	-	-	-	-
3. Aek Songsongan	-	-	-	-	-	15
4. Rahuning	-	-	-	-	-	-
5. Pulau Rakyat	-	-	-	-	-	-
6. Aek Kuasan	-	-	-	-	-	6
7. Aek Ledong	-	-	-	-	-	-
8. Sei Kepayang	-	-	-	-	-	-
9. Sei Kepayang Barat	-	-	-	-	-	2
10. Sei Kepayang Timur	-	-	-	-	-	-
11. Tanjung Balai	-	-	-	-	-	-
12. Simpang Empat	-	10	-	1	-	3
13. Teluk Dalam	-	-	-	-	-	-
14. Air Batu	-	-	-	1	-	-
15. Sei Dadap	-	-	-	5	-	1
16. Buntu Pane	-	-	-	-	-	-
17. Tinggi Raja	-	9	-	-	-	-
18. Setia Janji	-	9	-	5	-	4
19. Meranti	-	-	-	-	-	2
20. Pulo Bandring	-	8	-	3	-	3
21. Rawang Panca Arga	-	2	-	-	-	5
22. Air Joman	-	-	-	-	-	-
23. Silau Laut	-	-	-	-	-	-
24. Kisaran Barat	-	-	-	-	-	2
25. Kisaran Timur	-	49	-	1	-	18
Asahan	-	101	-	18	-	61

Sumber : BPS, Statistik Pertanian Hortikultura SPH-TH

Source : BPS-Statistics Indonesia, Agricultural Statistic for Horticulture SPH-SBS

Tabel 5.1.14 **Produksi Buah–Buahan dan Sayuran Tahunan Menurut Jenis Tanaman di Kabupaten Asahan (kuintal), 2020 – 2021**
Table 5.1.14 **Production of Annual Fruits and Vegetables by Kind of Plant in Asahan Regency (quintal), 2020 - 2021**

Jenis Tanaman <i>Kind of Plant</i>		2019	2020	2021	2022
(1)		(2)	(3)		
1.	Alpukat/ Avocado	2 146	3 191	4 384	5 675
2.	Anggur/ Grape	-	-	-	-
3.	Apel/ Apple	-	-	-	-
4.	Belimbing/ Star Fruit	2 142	3 180	4 393	2 786
5.	Duku/Langsat/Kokosan/ Duku	3 495	2 321	1 944	996
6.	Durian/ Durian	14 235	25 789	23 559	23 608
7.	Jambu Air/ Water Apple	23 350	36 466	26 042	27 883
8.	Jambu Biji/ Guava	7 128	8 809	9 731	27 958
9.	Jengkol/ Jengkol	983	1 282	1 417	843
10.	Jeruk Besar/ Pomelo	1 667	1 737	-	43
11.	Jeruk Siam/Kepron/ Orange/Tangerine	1 361	1 572	3 109	2 042
12.	Mangga/ Mango	18 814	22 627	21 799	23 323
13.	Manggis/ Mangosteen	2 342	3 832	6 482	5 927
14.	Melinjo/ Gnetum/Melinjo	3 187	3 132	12 392	4 874
15.	Nangka/Cempedak/ Jackfruit	9 151	11 284	8 440	5 844
16.	Nenas/ Pineapple	875	1 089	1 278	1 054
17.	Pepaya/ Papaya	5 327	4 273	7 704	14 140
18.	Petai/ Twisted Cluster Bean	614	1 077	1 150	573
19.	Pisang/ Banana	43 698	35 412	36 694	25 272
20.	Rambutan/ Rambutan	15 888	27 237	29 307	16 263
21.	Salak/ Snakefruit	10 530	45 098	14 694	20 644
22.	Sawo/ Sapodilla/Sawo	6 743	6 962	6 025	15 597
23.	Sirsak/ Soursop	2 076	2 330	3 399	3 819
	Sukun/ Breadfruit	863	1 015	1 803	1 682
24.	Buah Naga/ Hylocereus polyrhizus	-	101
25.	Jeruk Lemon/ Lemon	-	18
26.	Lengkeng/ Dimocarpus longan	-	61

Sumber : BPS, Statistik Pertanian Hortikultura SPH-BST
 Source : BPS-Statistics Indonesia, Agricultural Statistic for Horticulture SPH-BST

Tabel 5.1.15 **Luas Panen Tanaman Sayuran Menurut Kecamatan dan Jenis Sayuran Di Kabupaten Asahan (ha), 2022**
Table 5.1.15 **Vegetables Harvested Area by District and Type of Vegetables in Asahan Regency (ha), 2022**

	Kecamatan <i>District</i>	Petsai/Sawi <i>Petsai</i>	Kacang Merah <i>Red Beans</i>	Kacang Panjang <i>Long Beans</i>	Cabai Keriting <i>Curly Chilli</i>
	(1)	(2)	(3)	(4)	(5)
1.	B. P. Mandoge	-	-	2,00	2,00
2.	Bandar Pulau	-	-	10,00	10,00
3.	Aek Songsongan	-	-	12,00	6,00
4.	Rahuning	-	-	8,00	5,00
5.	Pulau Rakyat	-	-	8,00	7,00
6.	Aek Kuasan	-	-	11,00	5,00
7.	Aek Ledong	-	-	8,00	4,00
8.	Sei Kepayang	-	-	-	2,00
9.	Sei Kepayang Barat	-	-	-	-
10.	Sei Kepayang Timur	-	-	-	-
11.	Tanjung Balai	-	-	1,00	1,00
12.	Simpang Empat	12,00	-	2,00	2,00
13.	Teluk Dalam	-	-	9,00	5,00
14.	Air Batu	17,00	-	6,00	5,00
15.	Sei Dadap	12,00	-	3,00	8,00
16.	Buntu Pane	-	-	3,00	1,00
17.	Tinggi Raja	-	-	4,00	2,00
18.	Setia Janji	-	-	2,00	3,00
19.	Meranti	-	-	9,00	3,00
20.	Pulo Bandring	-	-	3,00	1,00
21.	Rawang Panca Arga	-	-	10,00	1,00
22.	Air Joman	241,00	-	11,00	10,00
23.	Silau Laut	-	-	8,00	5,00
24.	Kisaran Barat	-	-	8,00	3,00
25.	Kisaran Timur	24,00	-	10,00	4,00
	Asahan	306,00	-	148,00	95,00

Lanjutan Tabel/Continued Table 5.1.15

Kecamatan <i>District</i>	Cabe Rawit <i>Cayenne Pepper</i>	Terung <i>Eggplant</i>	Ketimun <i>Cucumber</i>	Labu Silam <i>Chayote</i>
(1)	(6)	(7)	(8)	(9)
1. B. P. Mandoge	2,00	-	2,00	-
2. Bandar Pulau	6,00	8,00	8,00	-
3. Aek Songsongan	7,00	6,00	8,00	-
4. Rahuning	8,00	5,00	7,00	-
5. Pulau Rakyat	8,00	8,00	8,00	-
6. Aek Kuasan	5,00	6,00	8,00	-
7. Aek Ledong	5,00	6,00	8,00	-
8. Sei Kepadang	-	-	-	-
9. Sei Kepadang Barat	3,00	-	-	-
10. Sei Kepadang Timur	2,00	-	-	-
11. Tanjung Balai	-	-	-	-
12. Simpang Empat	-	1,00	1,00	-
13. Teluk Dalam	4,00	6,00	7,00	-
14. Air Batu	3,00	3,00	2,00	-
15. Sei Dadap	1,00	2,00	1,00	-
16. Buntu Pane	5,00	2,00	3,00	-
17. Tinggi Raja	2,00	2,00	4,00	-
18. Setia Janji	3,00	1,00	3,00	-
19. Meranti	4,00	6,00	9,00	-
20. Pulo Bandring	1,00	2,00	3,00	-
21. Rawang Panca Arga	2,00	6,00	12,00	-
22. Air Joman	9,00	12,00	27,00	-
23. Silau Laut	8,00	6,00	7,00	-
24. Kisaran Barat	4,00	-	-	-
25. Kisaran Timur	-	2,00	7,00	-
Asahan	92,00	90,00	135,00	-

Lanjutan Tabel/*Continued Table* 5.1.15

Kecamatan <i>District</i>	Kangkung <i>Kale</i>	Bayam <i>Spinach</i>	Semangka <i>Watermelon</i>
(1)	(10)	(11)	(12)
1. B. P. Mandoge	7,00	-	4,00
2. Bandar Pulau	33,00	32,00	-
3. Aek Songsongan	29,00	32,00	2,00
4. Rahuning	23,00	30,00	1,00
5. Pulau Rakyat	28,00	30,00	4,00
6. Aek Kuasan	30,00	27,00	7,00
7. Aek Ledong	30,00	30,00	2,00
8. Sei Kepayang	-	-	-
9. Sei Kepayang Barat	-	-	-
10. Sei Kepayang Timur	-	-	-
11. Tanjung Balai	12,00	-	-
12. Simpang Empat	14,00	14,00	-
13. Teluk Dalam	29,00	30,00	1,00
14. Air Batu	14,00	21,00	-
15. Sei Dadap	13,00	17,00	-
16. Buntu Pane	5,00	-	5,00
17. Tinggi Raja	7,00	-	2,00
18. Setia Janji	5,00	-	-
19. Meranti	11,00	12,00	-
20. Pulo Bandring	5,00	-	3,00
21. Rawang Panca Arga	2,00	16,00	-
22. Air Joman	184,00	285,00	-
23. Silau Laut	6,00	9,00	-
24. Kisaran Barat	12,00	11,00	-
25. Kisaran Timur	-	-	-
Asahan	499,00	596,00	31,00

Sumber : Dinas Pertanian Kabupaten Asahan

Source : *Agriculture Service of Asahan Regency*

Keterangan/Note: Data 2022 Angka Sementara/ *Preliminary Figures*

Tabel 5.1.16 **Produksi Tanaman Sayuran Menurut Kecamatan dan Jenis Sayuran Di Kabupaten Asahan (ton), 2022**
Table 5.1.16 **Vegetable Production by District and Types of Vegetables (ton), 2022**

	Kecamatan <i>District</i>	Petsai/Sawi <i>Petsai</i>	Kacang Merah <i>Red Beans</i>	Kacang Panjang <i>Long Beans</i>	Cabai Besar <i>Curly Chilli</i>
	(1)	(2)	(3)	(4)	(5)
1.	B. P. Mandoge	-	-	13,50	16,20
2.	Bandar Pulau	-	-	69,00	81,00
3.	Aek Songsongan	-	-	102,50	45,60
4.	Rahuning	-	-	65,70	39,00
5.	Pulau Rakyat	-	-	61,00	53,90
6.	Aek Kuasan	-	-	85,10	35,00
7.	Aek Ledong	-	-	67,40	30,00
8.	Sei Kepayang	-	-	-	15,00
9.	Sei Kepayang Barat	-	-	-	-
10.	Sei Kepayang Timur	-	-	-	-
11.	Tanjung Balai	-	-	7,50	7,10
12.	Simpang Empat	82,10	-	20,70	16,80
13.	Teluk Dalam	-	-	59,70	42,50
14.	Air Batu	98,80	-	40,10	41,00
15.	Sei Dadap	78,80	-	22,80	71,20
16.	Buntu Pane	-	-	16,80	7,80
17.	Tinggi Raja	-	-	32,50	15,00
18.	Setia Janji	-	-	13,50	22,50
19.	Meranti	-	-	61,50	23,70
20.	Pulo Bandring	-	-	18,50	7,40
21.	Rawang Panca Arga	-	-	74,20	7,30
22.	Air Joman	1 508,00	-	75,10	91,00
23.	Silau Laut	-	-	61,20	44,00
24.	Kisaran Barat	-	-	50,20	21,90
25.	Kisaran Timur	171,50	-	60,00	33,20
	Asahan	1 939,20	-	1 078,50	768,10

Lanjutan Tabel/*Continued Table* 5.1.16

	Kecamatan <i>District</i>	Cabe Rawit <i>Cayenne Pepper</i>	Terung <i>Eggplant</i>	Ketimun <i>Cucumber</i>	Labu Siam <i>Chayote</i>
	(1)	(6)	(7)	(8)	(9)
1.	B. P. Mandoge	16,40	86,10	22,00	-
2.	Bandar Pulau	48,60	72,10	80,10	-
3.	Aek Songsongan	52,50	59,70	129,90	-
4.	Rahuning	62,40	109,90	103,30	-
5.	Pulau Rakyat	62,40	59,30	140,10	-
6.	Aek Kuasan	41,50	60,00	98,60	-
7.	Aek Ledong	41,25	-	130,00	-
8.	Sei Kepyang	-	-	-	-
9.	Sei Kepyang Barat	22,20	-	-	-
10.	Sei Kepyang Timur	15,00	-	-	-
11.	Tanjung Balai	-	19,30	-	-
12.	Simpang Empat	-	64,80	20,80	-
13.	Teluk Dalam	35,20	17,60	77,00	-
14.	Air Batu	26,70	19,70	41,00	-
15.	Sei Dadap	8,20	12,50	21,50	-
16.	Buntu Pane	37,50	14,00	38,50	-
17.	Tinggi Raja	14,20	30,00	47,50	-
18.	Setia Janji	23,70	36,00	50,50	-
19.	Meranti	35,20	26,00	81,70	-
20.	Pulo Bandring	7,80	67,60	50,50	-
21.	Rawang Panca Arga	16,20	162,00	99,70	-
22.	Air Joman	81,90	91,70	273,10	-
23.	Silau Laut	65,60	-	126,00	-
24.	Kisaran Barat	31,60	21,00	-	-
25.	Kisaran Timur	-	-	98,50	-
	Asahan	746,05	1 029,30	1 730,30	-

Lanjutan Tabel/*Continued Table* 5.1.16

Kecamatan <i>District</i>	Kangkung <i>Kale</i>	Bayam <i>Spinach</i>	Semangka <i>Watermelon</i>
(1)	(10)	(11)	(12)
1. B. P. Mandoge	32,00	-	40,00
2. Bandar Pulau	185,60	220,00	-
3. Aek Songsongan	149,00	209,00	28,00
4. Rahuning	112,10	165,50	6,00
5. Pulau Rakyat	145,00	173,00	48,00
6. Aek Kuasan	158,90	141,00	88,00
7. Aek Ledong	148,80	183,00	29,00
8. Sei Kepayang	-	-	-
9. Sei Kepayang Barat	-	-	-
10. Sei Kepayang Timur	-	-	-
11. Tanjung Balai	87,30	-	-
12. Simpang Empat	84,30	97,00	-
13. Teluk Dalam	148,50	180,50	14,00
14. Air Batu	75,50	134,80	0,00
15. Sei Dadap	75,10	103	0,00
16. Buntu Pane	26,50	-	67,00
17. Tinggi Raja	33,00	-	28,00
18. Setia Janji	22,30	-	-
19. Meranti	45,70	56,10	-
20. Pulo Bandring	24,00	-	29,40
21. Rawang Panca Arga	4,00	75,50	0,00
22. Air Joman	918,60	1 453,30	-
23. Silau Laut	25,70	47,50	-
24. Kisaran Barat	60,60	61,20	-
25. Kisaran Timur	-	-	-
Asahan	2 562,50	3 300,00	377,40

Sumber : Dinas Pertanian Kabupaten Asahan
 Source : *Agriculture Service of Asahan Regency*
 Keterangan/Note: Data 2022 Angka Sementara/ *Preliminary Figures*

Tabel
Table

5.1.17

Luas Tanam, Luas Panen, Produksi dan Rata-Rata Produksi Sayur-Sayuran Menurut Jenisnya, 2022
Planted Area, Harvested Area, Production and Average Yield per Hectare of Vegetables, 2022

Jenis Sayur <i>Type of Vegetables</i>		Luas Tanam <i>Planted Area</i> (ha)	Luas Panen <i>Harvested Area</i> (ha)	Produksi <i>Producti on</i> (ton)	Rata-rata Produksi <i>Average Yield</i> (kw/ha)
(1)		(2)	(3)	(4)	(5)
1.	Bawang Merah/ <i>Red Onion</i>	6,00	5,00	25,01	50,02
2.	Bawang Putih/ <i>Garlic</i>	-	-	-	-
3.	Bawang Daun/ <i>Spring Onion</i>	-	-	-	-
4.	Kentang/ <i>Potato</i>	-	-	-	-
5.	Kubis/ <i>Cabbage</i>	-	-	-	-
6.	Sawi/Petsai/ <i>Petsai</i>	284,00	306,00	1 939,20	63,37
7.	Cabe Rawit/ <i>Cayenne Pepper</i>	106,00	92,00	746,05	81,09
8.	Lobak/ <i>Radish</i>	-	-	-	-
9.	Kacang Merah/ <i>Red Beans</i>	-	-	-	-
10.	Kacang Panjang/ <i>Long Beans</i>	162,00	148,00	1 078,50	72,87
11.	Cabe Besar/ <i>Great Chilli</i>	103,00	95,00	768,10	80,85
12.	Jamur/ <i>Mushroom **)</i>	0,02	0,03	0,30	100,00
13.	Tomat/ <i>Tomato</i>	-	-	-	-
14.	Terung/ <i>Eggplant</i>	93,00	90,00	1 029,30	114,37
15.	Buncis/ <i>Bean</i>	-	-	-	-
16.	Ketimun/ <i>Cucumber</i>	151,00	135,00	1 730,30	128,17
17.	Labu Siam/ <i>Chayote</i>	-	-	-	-
18.	Kangkung/ <i>Kale</i>	497,00	499,00	2 562,50	51,35
19.	Bayam/ <i>Spinach</i>	590,00	596,00	3 300,00	55,37
20.	Arcis/ <i>Arcis</i>	-	-	-	-
21.	Kembang Kol/ <i>Cauliflower</i>	-	-	-	-
22.	Semangka/ <i>Watermelon</i>	29,00	31,00	377,40	121,74

Sumber : Dinas Pertanian Kabupaten Asahan

Source : Agriculture Service of Asahan Regency

Keterangan/Note: Data 2022 Angka Sementara / Preliminary Figures

Satuan Produksi (kg), Rata-rata produksi (kg/m²) dan Luasan (m²)

Tabel 5.1.18 **Produksi Buah-buahan Menurut Kecamatan dan Jenis Buah di Kabupaten Asahan (ton), 2022**
Table 5.1.18 **Fruit production by District and Type of Fruit in Asahan Regency (ton), 2022**

	Kecamatan <i>District</i>	Mangga <i>Mango</i>	Durian <i>Durian</i>	Jeruk Siam <i>Tangerine</i>	Pisang <i>Banana</i>
	(1)	(2)	(3)	(4)	(5)
1.	B. P. Mandoge	78,80	135,05	20,86	94,14
2.	Bandar Pulau	153,50	588,99	36,25	75,65
3.	Aek Songsongan	118,00	334,50	5,10	49,40
4.	Rahuning	69,60	67,40	-	16,90
5.	Pulau Rakyat	83,00	64,60	35,40	21,30
6.	Aek Kuasan	152,60	85,30	3,40	30,00
7.	Aek Ledong	163,40	79,50	-	21,70
8.	Sei Kepadang	43,60	-	3,10	170,30
9.	Sei Kepadang Barat	24,10	-	3,40	69,20
10.	Sei Kepadang Timur	73,30	-	-	239,21
11.	Tanjung Balai	78,90	-	-	143,20
12.	Simpang Empat	116,90	33,80	3,60	82,20
13.	Teluk Dalam	33,60	41,90	3,70	27,30
14.	Air Batu	43,20	225,40	5,10	54,10
15.	Sei Dadap	125,40	49,50	30,50	268,30
16.	Buntu Pane	177,00	252,10	17,20	341,90
17.	Tinggi Raja	110,80	300,50	8,90	118,70
18.	Setia Janji	31,50	14,80	5,20	205,70
19.	Meranti	115,54	4,07	8,42	77,16
20.	Pulo Bandring	39,20	58,90	0,50	80,50
21.	Rawang Panca Arga	91,00	13,00	1,00	49,60
22.	Air Joman	134,50	5,90	12,60	88,22
23.	Silau Laut	98,10	4,50	-	266,90
24.	Kisaran Barat	91,30	0,10	-	8,20
25.	Kisaran Timur	85,50	1,00	-	47,50
	Asahan	2 332,34	2 360,81	204,23	2 647,28

Lanjutan Tabel/*Continued Table 5.1.18*

Kecamatan <i>District</i>	Pepaya <i>Papaya</i>	Nanas <i>Pineapple</i>	Rambutan <i>Rambutan</i>	Nangka/ Cempedak <i>Jackfruit</i>
(1)	(6)	(7)	(8)	(9)
1. B. P. Mandoge	36,32	2,81	68,58	21,37
2. Bandar Pulau	56,20	4,00	84,52	30,90
3. Aek Songsongan	77,80	27,50	371,40	100,80
4. Rahuning	218,00	3,40	55,40	57,44
5. Pulau Rakyat	53,40	2,72	80,40	15,00
6. Aek Kuasan	37,10	6,80	40,84	26,80
7. Aek Ledong	29,30	3,50	44,88	10,30
8. Sei Kepayang	34,30	10,35	60,30	13,50
9. Sei Kepayang Barat	35,70	0,38	28,20	12,40
10. Sei Kepayang Timur	10,50	0,62	10,40	15,40
11. Tanjung Balai	87,90	0,70	10,20	5,20
12. Simpang Empat	39,50	0,73	100,10	26,60
13. Teluk Dalam	55,50	4,16	43,30	36,10
14. Air Batu	43,10	3,17	62,13	21,50
15. Sei Dadap	80,50	0,74	222,50	26,60
16. Buntu Pane	55,70	3,07	30,10	23,80
17. Tinggi Raja	67,60	18,74	111,60	31,90
18. Setia Janji	113,90	3,86	158,70	20,30
19. Meranti	104,45	-	4,12	12,69
20. Pulo Bandring	45,80	1,15	19,61	8,10
21. Rawang Panca Arga	36,10	0,50	7,80	43,00
22. Air Joman	13,10	6,38	10,50	1,60
23. Silau Laut	30,40	0,15	6,00	18,80
24. Kisaran Barat	10,45	-	2,20	1,80
25. Kisaran Timur	41,40	-	2,50	2,50
Asahan	1 414,01	105,43	1 636,27	584,40

Sumber : Dinas Pertanian Kabupaten Asahan

Source : *Agriculture Service of Asahan Regency*

Keterangan/Note: Data 2022 Angka Sementara / *Preliminary Figures*

Tabel 5.1.19 **Produksi Buah-Buahan dan Banyaknya Pohon yang Menghasilkan Menurut Jenis Tanaman, 2022**
Table 5.1.19 **Production of Fruit Number of Productive Trees by Type of Crops, 2022**

	Jenis Tanaman <i>Type of Crops</i>	Produksi <i>Production</i> (ton)	Tanaman yang Menghasilkan <i>Productive Trees</i> (pohon)
	(1)	(2)	(3)
1.	Alpukat/ <i>Avocado</i>	567,46	3 624,00
2.	Belimbing/ <i>Starfruit</i>	283,57	3 182,00
3.	Duku/Langsak/ <i>Kokosan/Duku</i>	99,65	821,00
4.	Durian/ <i>Durian</i>	2 360,81	15 612,00
5.	Jambu Biji/ <i>Guava</i>	2 795,79	10 480,00
6.	Jambu Air/ <i>Water Apple</i>	2 788,27	28 168,00
7.	Jeruk Siam/ <i>Keprok/Tangerine</i>	204,23	2 306,00
8.	Jeruk Besar/ <i>Large Orange</i>	-	-
9.	Mangga/ <i>Mango</i>	2 332,34	34 546,00
10.	Manggis/ <i>Mangosteen</i>	592,74	5 835,00
11.	Nangka/ <i>Cempedak/Jackfruit</i>	584,40	8 184,00
12.	Nenas/ <i>Pineapple</i>	105,43	4 594,00
13.	Pepaya/ <i>Papaya</i>	1 414,01	9 263,00
14.	Pisang/ <i>Banana</i>	2 647,28	70 438,00
15.	Rambutan/ <i>Rambutan</i>	1 636,27	27 550,00
16.	Salak/ <i>Bark</i>	2 064,40	29 680,00
17.	Sawo/ <i>Sapodilla</i>	1 559,74	9 543,00
18.	Markisa/ <i>Konyal</i>	-	-
19.	Sirsak/ <i>Soursop</i>	381,94	3 882,00
20.	Sukun/ <i>Toothless Gum</i>	168,23	1 493,00
21.	Apel/ <i>Apple</i>	-	-
22.	Anggur/ <i>Grapes</i>	-	-
23.	Melinjo/ <i>Melinjo</i>	487,36	5 144,00
24.	Petai/ <i>Petai</i>	57,30	843,00
25.	Jengkol/ <i>Jengkol</i>	84,31	1 054,00

Sumber : Dinas Pertanian Kabupaten Asahan
 Source : Agriculture Service of Asahan Regency
 Keterangan/Note: Data 2022 Angka Sementara / Preliminary Figures

5.2 Perkebunan/*Estate Crops*

Tabel 5.2.1 **Luas Tanaman Perkebunan Rakyat Menurut Kecamatan dan Jenis Tanaman Di Kabupaten Asahan (ha), 2021-2022**
Table 5.2.1 **Planted Area of Estate Crop by Sub District and Type of Crops in Asahan Regency (ha), 2021-2022**

	Kecamatan <i>Sub District</i>	Kelapa Sawit <i>Palm Oil</i>		Kelapa <i>Coconut</i>	
		2021	2022	2021	2022
	(1)	(2)	(3)	(4)	(5)
1.	B. P. Mandoge	9 520,21	9 520,21	35,96	35,96
2.	Bandar Pulau	21 522,80	21 522,80	22,80	22,80
3.	Aek Songsongan	3 684,00	3 684,00	47,00	47,00
4.	Rahuning	2 419,70	2 419,70	48,00	48,40
5.	Pulau Rakyat	4 587,00	4 587,00	88,30	88,30
6.	Aek Kuasan	5 394,66	5 394,66	15,00	15,00
7.	Aek Ledong	1 010,22	1 010,22	92,30	92,30
8.	Sei Keparang	3 580,23	3 580,23	3 613,35	3 613,35
9.	Sei Keparang Barat	316,30	316,30	1 573,50	1 573,50
10.	Sei Keparang Timur	774,00	774,00	3 309,00	3 309,00
11.	Tanjung Balai	617,00	617,00	3 279,00	3 279,00
12.	Simpang Empat	3 382,00	3 400,50	688,00	672,00
13.	Teluk Dalam	2 672,50	2 672,50	33,00	33,00
14.	Air Batu	1 436,00	1 436,00	88,00	88,00
15.	Sei Dadap	1 033,00	1 036,00	52,00	52,00
16.	Buntu Pane	2 551,70	2 551,70	51,71	51,71
17.	Tinggi Raja	4 367,50	4 367,50	71,02	71,02
18.	Setia Janji	844,00	844,00	38,50	38,50
19.	Meranti	144,00	144,00	65,50	65,50
20.	Pulo Bandring	633,10	631,60	106,10	106,10
21.	Rawang Panca Arga	1 608,50	1 608,50	67,00	67,00
22.	Air Joman	1 241,00	1 241,00	837,50	837,50
23.	Silau Laut	1 693,00	1 693,00	6 632,00	6 632,00
24.	Kisaran Barat	59,00	59,00	13,50	13,50
25.	Kisaran Timur	101,00	101,00	14,00	14,00
	Asahan	75 192,42	75 212,42	20 882,04	20 866,44

Lanjutan Tabel/Continued Table 5.2.1

Kecamatan Sub District	Karet Rubber		Coklat/Kakao Cocoa	
	2021	2022	2021	2022
(1)	(6)	(7)	(8)	(9)
1. B. P. Mandoge	629,00	629,00	59,76	59,76
2. Bandar Pulau	986,00	986,00	38,00	38,00
3. Aek Songsongan	1 226,42	1 226,42	8,20	8,20
4. Rahuning	7,00	7,00	21,50	21,50
5. Pulau Rakyat	22,50	22,50	38,00	38,00
6. Aek Kuasan	23,00	23,00	6,50	6,50
7. Aek Ledong	110,10	110,10	98,06	98,06
8. Sei Kepayang	-	-	-	-
9. Sei Kepayang Barat	-	-	-	-
10. Sei Kepayang Timur	-	-	-	-
11. Tanjung Balai	-	-	104,50	104,50
12. Simpang Empat	64,50	62,00	42,00	42,00
13. Teluk Dalam	15,20	15,20	20,30	20,30
14. Air Batu	85,00	85,00	242,00	242,00
15. Sei Dadap	44,00	44,00	69,00	66,00
16. Buntu Pane	88,30	88,30	21,03	21,02
17. Tinggi Raja	163,14	163,14	83,87	83,87
18. Setia Janji	152,00	152,00	29,00	29,00
19. Meranti	1,00	1,00	19,70	19,70
20. Pulo Bandring	180,47	180,47	74,56	74,56
21. Rawang Panca Arga	11,00	11,00	39,25	39,25
22. Air Joman	5,00	5,00	35,00	35,00
23. Silau Laut	0,50	0,50	398,30	398,30
24. Kisaran Barat	2,00	2,00	14,50	14,50
25. Kisaran Timur	-	-	21,00	21,00
Asahan	3 816,13	3 813,63	1 484,02	1 481,02

Sumber : Dinas Pertanian Kabupaten Asahan
 Source : Agriculture Service of Asahan Regency

Tabel 5.2.2 **Produksi Tanaman Perkebunan Rakyat Menurut Kecamatan dan Jenis Tanaman Di Kabupaten Asahan (ton), 2021-2022**
Production of Estate Crop by Sub District and Type of Crops in Asahan Regency (ton), 2021-2022

	Kecamatan Sub District	Kelapa Sawit Palm Oil		Kelapa Coconut	
		2021	2022	2021	2022
		(1)	(2)	(3)	(4)
1.	B. P. Mandoge	211 099,54	202 444,62	39,09	40,11
2.	Bandar Pulau	465 426,70	463 426,70	24,25	24,86
3.	Aek Songsongan	75 683,80	73 562,70	46,04	40,6
4.	Rahuning	49 995,60	50 478,20	41,12	41,46
5.	Pulau Rakyat	103 605,00	106 015,00	65,00	68,11
6.	Aek Kuasan	104 211,00	103 172,00	17,00	17,19
7.	Aek Ledong	21 825,50	22 013,00	102,40	96,84
8.	Sei Kepadang	83 734,00	83 734,00	3 721,37	3705,03
9.	Sei Kepadang Barat	5 771,40	5 658,80	1 593,41	1730,85
10.	Sei Kepadang Timur	14 669,88	14 703,40	3 719,30	3676,7
11.	Tanjung Balai	12 627,84	12 703,00	3 528,56	3450,17
12.	Simpang Empat	70 616,28	72 086,40	633,32	552,19
13.	Teluk Dalam	59 397,50	81 359,00	33,40	33,42
14.	Air Batu	40 097,88	39 717,00	93,11	69,76
15.	Sei Dadap	18 272,88	18 017,00	51,76	32,95
16.	Buntu Pane	53 232,27	50 843,27	47,88	47,59
17.	Tinggi Raja	91 403,00	95 535,00	70,89	67,72
18.	Setia Janji	18 352,00	16 330,00	37,89	37,79
19.	Meranti	3 915,00	3 615,00	53,96	53,96
20.	Pulo Bandring	12 660,00	12 110,00	77,96	79,01
21.	Rawang Panca Arga	23 661,00	23 311,00	67,40	67,4
22.	Air Joman	30 539,00	30 189,00	898,00	898
23.	Silau Laut	35 453,00	35 103,00	7 301,00	7190
24.	Kisaran Barat	1 096,00	1 096,00	14,20	14,2
25.	Kisaran Timur	2 106,00	2 056,00	14,80	14,8
Asahan		1 609 452,07	1 619 279,09	22 293,11	22 050,71

Lanjutan Tabel/Continued Table 5.2.2

Kecamatan Sub District	Karet Rubber		Coklat/Kakao Cocoa	
	2021	2022	2021	2022
(1)	(6)	(7)	(8)	(9)
1. B. P. Mandoge	649,00	653,72	36,07	40,11
2. Bandar Pulau	1 122,00	998,12	22,00	17,12
3. Aek Songsongan	1 470,90	1374,44	5,06	11,19
4. Rahuning	6,62	6,46	8,38	15,25
5. Pulau Rakyat	22,60	24,85	22,30	15,03
6. Aek Kuasan	28,67	28,65	3,98	3,15
7. Aek Ledong	105,80	106,25	49,24	40,72
8. Sei Kepayang	-	-	-	-
9. Sei Kepayang Barat	-	-	-	-
10. Sei Kepayang Timur	-	-	-	-
11. Tanjung Balai	-	-	45,50	50,6
12. Simpang Empat	62,29	70,23	20,26	16
13. Teluk Dalam	17,45	17,45	10,00	9,05
14. Air Batu	77,53	77,02	132,92	80,59
15. Sei Dadap	29,06	29,12	28,10	28,32
16. Buntu Pane	96,54	93,96	12,89	10,44
17. Tinggi Raja	150,76	139,48	33,55	43,04
18. Setia Janji	126,32	107,15	15,88	12,67
19. Meranti	1,20	1,2	11,85	11,85
20. Pulo Bandring	122,21	112,21	30,05	25,05
21. Rawang Panca Arga	10,04	10,04	28,75	23,75
22. Air Joman	-	-	14,88	13,88
23. Silau Laut	-	-	16,67	12,67
24. Kisaran Barat	2,15	2,15	5,28	5,28
25. Kisaran Timur	-	-	13,80	11,2
Asahan	4 101,14	3 852,50	567,41	496,96

Sumber : Dinas Pertanian Kabupaten Asahan
 Source : Agriculture Service of Asahan Regency

**Luas Tanaman dan Produksi Karet Tanaman Perkebunan Rakyat
Menurut Kecamatan, 2022**

**Tabel
Table**

5.2.3

***Planted Area and Production of Rubber Smallholders Estates
by District, 2022***

	Kecamatan <i>District</i>	Luas Tanaman <i>Planted Area</i> (ha)			Jumlah <i>Total</i>	Produksi <i>Production</i> (ton)
		TBM	TM	TTM		
	(1)	(2)	(3)	(4)	(5)	(6)
1.	B. P. Mandoge	9,00	620,00	-	629,00	653,72
2.	Bandar Pulau	2,00	977,00	7,00	986,00	998,12
3.	Aek Songsongan	-	1 114,50	111,92	1 226,42	1 374,44
4.	Rahuning	-	5,00	2,00	7,00	6,46
5.	Pulau Rakyat	4,25	16,75	1,50	22,50	24,85
6.	Aek Kuasan	-	23,00	-	23,00	28,65
7.	Aek Ledong	9,40	96,00	4,70	110,10	106,25
8.	Sei Kepayang	-	-	-	-	-
9.	Sei Kepayang Barat	-	-	-	-	-
10.	Sei Kepayang Timur	-	-	-	-	-
11.	Tanjung Balai	-	-	-	-	-
12.	Simpang Empat	6,00	55,00	1,00	62,00	70,23
13.	Teluk Dalam	1,00	14,00	0,20	15,20	17,45
14.	Air Batu	8,00	70,00	7,00	85,00	77,02
15.	Sei Dadap	5,00	25,00	14,00	44,00	29,12
16.	Buntu Pane	4,20	84,10	-	88,30	93,96
17.	Tinggi Raja	10,77	143,77	8,60	163,14	139,48
18.	Setia Janji	20,00	132,00	-	152,00	107,15
19.	Meranti	-	1,00	-	1,00	1,20
20.	Pulo Bandring	24,52	123,03	32,92	180,47	112,21
21.	Rawang Panca Arga	1,00	10,00	-	11,00	10,04
22.	Air Joman	5,00	-	-	5,00	-
23.	Silau Laut	0,50	-	-	0,50	-
24.	Kisaran Barat	-	2,00	-	2,00	2,15
25.	Kisaran Timur	-	-	-	-	-
	Asahan	110,64	3 512,15	190,84	3 813,63	3 852,50

Sumber : Dinas Pertanian Kabupaten Asahan

Source : Agriculture Service of Asahan Regency

Tabel 5.2.4 **Luas Tanaman dan Produksi Kelapa Sawit Tanaman Perkebunan Rakyat Menurut Kecamatan, 2022**
Table 5.2.4 **Planted Area and Production of Oil Palm Smallholders Estates by District, 2022**

Kecamatan <i>District</i>	Luas Tanaman <i>Planted Area</i> (ha)				Produksi TBS <i>Production</i> (ton)
	TBM	TM	TTM	Jumlah <i>Total</i>	
(1)	(2)	(3)	(4)	(5)	(6)
1. B. P. Mandoge	117,21	9 403,00	-	9 520,21	202 444,62
2. Bandar Pulau	212,80	21 243,00	67,00	21 522,80	463 426,70
3. Aek Songsongan	205,00	3 478,00	1,00	3 684,00	73 562,70
4. Rahuning	58,90	2 346,10	14,70	2 419,70	50 478,20
5. Pulau Rakyat	98,00	4 475,00	14,00	4 587,00	106 015,00
6. Aek Kuasan	37,00	5 355,66	2,00	5 394,66	103 172,00
7. Aek Ledong	41,00	931,22	38,00	1 010,22	22 013,00
8. Sei Kepayang	363,23	3 217,00	-	3 580,23	83 734,00
9. Sei Kepayang Barat	7,00	309,30	-	316,30	5 658,80
10. Sei Kepayang Timur	60,00	706,00	8,00	774,00	14 703,40
11. Tanjung Balai	13,00	595,00	9,00	617,00	12 703,00
12. Simpang Empat	100,00	3 263,50	37,00	3 400,50	72 086,40
13. Teluk Dalam	63,00	2 590,00	19,50	2 672,50	81 359,00
14. Air Batu	14,00	1 262,00	160,00	1 436,00	39 717,00
15. Sei Dadap	29,00	977,00	30,00	1 036,00	18 017,00
16. Buntu Pane	233,00	2 318,70	-	2 551,70	50 843,27
17. Tinggi Raja	187,00	4 110,50	70,00	4 367,50	95 535,00
18. Setia Janji	20,00	824,00	-	844,00	16 330,00
19. Meranti	10,00	134,00	-	144,00	3 615,00
20. Pulo Bandring	17,00	592,60	22,00	631,60	12 110,00
21. Rawang Panca Arga	84,00	1 516,50	8,00	1 608,50	23 311,00
22. Air Joman	68,00	1 173,00	-	1 241,00	30 189,00
23. Silau Laut	5,00	1 688,00	-	1 693,00	35 103,00
24. Kisaran Barat	5,00	54,00	-	59,00	1 096,00
25. Kisaran Timur	3,00	98,00	-	101,00	2 056,00
Asahan	2 051,14	72 661,08	500,20	75 212,42	1 619 279,09

Sumber : Dinas Pertanian Kabupaten Asahan
 Source : Agriculture Service of Asahan Regency

Tabel
Table

5.2.5

**Luas Tanaman dan Produksi Kelapa Tanaman Perkebunan
Rakyat Menurut Kecamatan, 2022**
*Planted Area and Production of Coconuts Smallholder Estates by
District, 2022*

Kecamatan <i>District</i>	Luas Tanaman <i>Planted Area</i> (ha)				Produksi Kopra <i>Production</i> (ton)
	TBM	TM	TTM	Jumlah <i>Total</i>	
(1)	(2)	(3)	(4)	(5)	(6)
1. B. P. Mandoge	-	35,96	-	35,96	40,11
2. Bandar Pulau	1,80	21,00	-	22,80	24,86
3. Aek Songsongan	7,80	39,20	-	47,00	40,60
4. Rahuning	10,20	36,20	2,00	48,40	41,46
5. Pulau Rakyat	20,00	58,10	10,20	88,30	68,11
6. Aek Kuasan	-	15,00	-	15,00	17,19
7. Aek Ledong	5,80	81,80	4,70	92,30	96,84
8. Sei Kepayang	254,35	3 334,00	25,00	3 613,35	3 705,03
9. Sei Kepayang Barat	14,00	1 470,00	89,50	1 573,50	1 730,85
10. Sei Kepayang Timur	20,00	3 261,00	28,00	3 309,00	3 676,70
11. Tanjung Balai	46,00	3 173,00	60,00	3 279,00	3 450,17
12. Simpang Empat	23,00	575,00	74,00	672,00	552,19
13. Teluk Dalam	4,80	27,70	0,50	33,00	33,42
14. Air Batu	3,00	71,50	13,50	88,00	69,76
15. Sei Dadap	10,00	38,00	4,00	52,00	32,95
16. Buntu Pane	8,26	43,45	-	51,71	47,59
17. Tinggi Raja	8,00	63,02	-	71,02	67,72
18. Setia Janji	5,00	33,50	-	38,50	37,79
19. Meranti	18,50	47,00	-	65,50	53,96
20. Pulo Bandring	8,17	69,00	28,93	106,10	79,01
21. Rawang Panca Arga	5,00	59,00	3,00	67,00	67,40
22. Air Joman	35,00	802,50	-	837,50	898,00
23. Silau Laut	290,00	6 332,00	10,00	6 632,00	7 190,00
24. Kisaran Barat	-	13,50	-	13,50	14,20
25. Kisaran Timur	-	14,00	-	14,00	14,80
Asahan	798,68	19 714,43	353,33	20 866,44	22 050,71

Sumber : Dinas Pertanian Kabupaten Asahan
Source : Agriculture Service of Asahan Regency

Tabel 5.2.6 **Luas Tanaman dan Produksi Coklat Tanaman Perkebunan Rakyat Menurut Kecamatan, 2022**
Table 5.2.6 **Planted Area and Production of Cocoa Smallholder Estates by District, 2022**

Kecamatan <i>District</i>	Luas Tanaman <i>Planted Area (ha)</i>				Produksi <i>Production (ton)</i>
	TBM	TM	TTM	Jumlah <i>Total</i>	
(1)	(2)	(3)	(4)	(5)	(6)
1. B. P. Mandoge	-	59,76	-	59,76	40,11
2. Bandar Pulau	-	38,00	-	38,00	17,12
3. Aek Songsongan	-	8,20	-	8,20	11,19
4. Rahuning	2,80	18,40	0,30	21,50	15,25
5. Pulau Rakyat	5,00	33,00	-	38,00	15,03
6. Aek Kuasan	-	6,50	-	6,50	3,15
7. Aek Ledong	14,20	74,00	9,86	98,06	40,72
8. Sei Kepayang	-	-	-	-	-
9. Sei Kepayang Barat	-	-	-	-	-
10. Sei Kepayang Timur	-	-	-	-	-
11. Tanjung Balai	4,50	75,00	25,00	104,50	50,60
12. Simpang Empat	8,00	29,50	4,50	42,00	16,00
13. Teluk Dalam	3,20	17,00	0,10	20,30	9,05
14. Air Batu	67,00	175,00	-	242,00	80,59
15. Sei Dadap	8,00	48,00	10,00	66,00	28,32
16. Buntu Pane	-	21,02	-	21,02	10,44
17. Tinggi Raja	24,03	59,84	-	83,87	43,04
18. Setia Janji	3,00	26,00	-	29,00	12,67
19. Meranti	3,20	16,50	-	19,70	11,85
20. Pulo Bandring	-	51,70	22,86	74,56	25,05
21. Rawang Panca Arga	1,00	38,00	0,25	39,25	23,75
22. Air Joman	15,00	20,00	-	35,00	13,88
23. Silau Laut	353,80	44,50	-	398,30	12,67
24. Kisaran Barat	7,50	7,00	-	14,50	5,28
25. Kisaran Timur	-	21,00	-	21,00	11,20
Asahan	520,23	887,92	72,87	1 481,02	496,96

Sumber : Dinas Pertanian Kabupaten Asahan
 Source : Agriculture Service of Asahan Regency

Tabel 5.2.7 **Produksi Tanaman Perkebunan Rakyat (ton), 2018 - 2022**
Table 5.2.7 **Production of Smallholder Estates (ton), 2018 – 2022**

	Jenis Tanaman <i>Type of Crops</i>	Tahun <i>Year</i>				
		2018	2019	2020	2021	2022
	(1)	(2)	(3)	(4)	(5)	(6)
1.	Karet/ <i>Rubber</i>	5 511,16	5 068,85	4 972,28	4 101,14	3 852,50
2.	Kelapa Sawit/ <i>Palm Oil (MS)</i>	1 622 155,53	1 647 852,00	1 611 748,50	1 609 452,07	1 619 279,09
3.	Kelapa/ <i>Coconut</i>	23 848,10	23 254,19	23 260,86	22 293,11	22 050,71
4.	Coklat/ <i>Cocoa</i>	580,48	624,60	639,71	567,41	496,96
5.	Kopi / <i>Coffee</i>	-	-	-	-	-
6.	Aren/ <i>Palm Sugar</i>	-	-	-	-	-
7.	Kemiri/ <i>Candlenut</i>	-	-	-	-	-
8.	Pinang/ <i>Arecanut</i>	-	-	-	-	-
9.	Kapuk/ <i>Kapok</i>	-	-	-	-	-
10.	Cengkeh/ <i>Clove</i>	-	-	-	-	-

Sumber : Dinas Pertanian Kabupaten Asahan
 Source : *Agriculture Service of Asahan Regency*

Tabel 5.2.8 **Luas Tanaman dan Produksi Perkebunan Besar Swasta/ PTPN Menurut Jenis Tanaman, 2022**
Table 5.2.8 **Planted Area and Production of State/Estates by Type of Crops, 2022**

Jenis Tanaman <i>Type of Crops</i>	Swasta/ <i>Private</i>		PTPN	
	Luas Tanaman <i>Planted Area</i> (ha)	Produksi <i>Production</i> (ton)	Luas Tanaman <i>Planted Area</i> (ha)	Produksi <i>Production</i> (ton)
(1)	(2)	(3)	(4)	(5)
1. Karet/ <i>Rubber</i> (Kadar Karet Kering/ <i>Lumb</i>)	12 738,11	16 273,74	3 430,79	2 300,06
2. Kelapa Sawit/ <i>Palm Oil</i>	131 258,45	665 635,98	47 651,85	634 365,58
3. Kopi/ <i>Coffee</i>	-	-	-	-
4. Kelapa/ <i>Coconut</i>	-	-	-	-
5. Coklat/ <i>Cocoa</i>	-	-	-	-
6. Lainnya/ <i>Others</i>	-	-	-	-

Sumber : Dinas Pertanian Kabupaten Asahan
 Source : *Agriculture Service of Asahan Regency*

Tabel
Table

5.2.9

**Luas Tanaman Perkebunan Besar Swasta/PTPN Menurut Jenis
Tanaman (ha), 2022**
Planted Area of State/Estates by Type of Crops (ha), 2022

Jenis Tanaman <i>Type of Crops</i>		TBM	TM	TTM	Jumlah Luas <i>Total Area</i>
(1)	(2)	(3)	(4)	(5)	
1.	Karet/ <i>Rubber</i>	483,99	15 680,31	4,60	16 168,90
2.	Kelapa Sawit/ <i>Palm Oil</i>	10 793,46	81 090,21	368,74	92 252,41
3.	Kopi/ <i>Coffee</i>	-	-	-	-
4.	Kelapa/ <i>Coconut</i>	-	-	-	-
5.	Coklat/ <i>Cocoa</i>	-	-	-	-
6.	Lainnya/ <i>Others</i>	-	-	-	-

Sumber : Dinas Pertanian Kabupaten Asahan

Source : *Agriculture Service of Asahan Regency*

5.3 Tanaman Pangan/Food Crops

Tabel 5.3.1 Luas Lahan Sawah Menurut Jenis Pengairan dan Kecamatan Di Kabupaten Asahan (ha), 2022
Rice Land Area by Types of Irrigation and District in Asahan Regency (ha), 2022

	Kecamatan <i>District</i>	Lahan Sawah/Rice Land				Jumlah <i>Total</i>
		Irigasi <i>Irrigation</i>	Tadah Hujan	Rawa Pasang Surut	Rawa Lebak	
	(1)	(2)	(3)	(4)	(5)	(6)
1.	B. P. Mandoge	-	-	-	-	-
2.	Bandar Pulau	-	-	-	-	-
3.	Aek Songsongan	27,00	5,00	-	-	32,00
4.	Rahuning	-	30,37	-	-	30,37
5.	Pulau Rakyat	-	-	-	-	-
6.	Aek Kuasan	-	-	-	-	-
7.	Aek Ledong	-	-	-	-	-
8.	Sei Kepayang	-	2 510,59	-	-	2 510,59
9.	Sei Kepayang Barat	-	-	-	-	-
10.	Sei Kepayang Timur	-	10,00	-	-	10,00
11.	Tanjung Balai	-	-	-	-	-
12.	Simpang Empat	28,49	45,00	-	-	73,49
13.	Teluk Dalam	-	-	-	-	-
14.	Air Batu	-	-	-	-	-
15.	Sei Dadap	-	-	-	-	-
16.	Buntu Pane	-	-	-	-	-
17.	Tinggi Raja	-	-	-	-	-
18.	Setia Janji	331,33	-	-	-	331,33
19.	Meranti	2 007,98	138,50	-	-	2 146,48
20.	Pulo Bandring	219,08	-	-	-	219,08
21.	Rawang Panca Arga	2 833,01	-	-	-	2 833,01
22.	Air Joman	23,04	-	-	-	23,04
23.	Silau Laut	89,65	-	-	-	89,65
24.	Kisaran Barat	-	-	-	-	-
25.	Kisaran Timur	-	-	-	-	-
	Asahan	5 559,58	2 739,46	-	-	8 299,04

Sumber : Dinas Pertanian Kabupaten Asahan
 Source : Agriculture Service of Asahan Regency

Tabel
Table

5.3.2

**Luas Lahan Kering Menurut Penggunaan Lahan dan Kecamatan
di Kabupaten Asahan (ha), 2022**
*Dry Land Area by Using Land and District in Asahan Regency
(ha), 2022*

	Kecamatan <i>District</i>	Perke- bunan	Tegal/ Kebun	Ladang/ Huma	Ditanami	
					Pohon/ Hutan Rakyat	Padang Rumput
	(1)	(2)	(3)	(4)	(5)	(6)
1.	B. P. Mandoge	32 008,50	9 037,00	758,00	-	-
2.	Bandar Pulau	25 246,00	220,00	325,00	-	-
3.	Aek Songsongan	9 516,60	59,00	54,00	-	-
4.	Rahuning	17 663,20	110,00	25,00	-	-
5.	Pulau Rakyat	9 134,00	265,00	-	-	-
6.	Aek Kuasan	12 870,50	36,00	-	-	-
7.	Aek Ledong	1 726,90	-	-	-	-
8.	Sei Kepayang	12 152,40	43,00	109,41	1 262,60	-
9.	Sei Kepayang Barat	1 943,00	-	-	-	-
10.	Sei Kepayang Timur	4 095,00	-	35,00	-	-
11.	Tanjung Balai	4 375,00	-	-	-	-
12.	Simpang Empat	4 805,80	278,00	111,51	-	-
13.	Teluk Dalam	8 179,00	290,00	-	-	-
14.	Air Batu	9 959,00	230,00	214,00	-	-
15.	Sei Dadap	5 360,90	200,00	-	-	-
16.	Buntu Pane	9 241,70	302,00	-	-	-
17.	Tinggi Raja	7 486,60	630,00	-	-	-
18.	Setia Janji	3 835,00	541,00	-	-	-
19.	Meranti	647,00	90,00	-	-	-
20.	Pulo Bandring	4 436,00	157,00	-	-	-
21.	Rawang Panca Arga	2 751,60	228,00	-	-	-
22.	Air Joman	2 677,00	531,00	-	-	-
23.	Silau Laut	7 159,80	23,00	-	-	-
24.	Kisaran Barat	2 023,00	2,00	16,00	-	-
25.	Kisaran Timur	145,00	-	179,00	-	-
	Asahan	199 438,50	13 272,00	1 826,92	1 262,60	-

Lanjutan Tabel/Continued Table 5.3.2

Kecamatan <i>District</i>	Sementara tidak diusahakan	Lainnya (Tambak/K olam/Emp ang/Hutan Negara)	Hutan Negara	Jumlah Lahan Pertanian Bukan Sawah	Bukan Lahan Pertanian (Jalan/Pemuki man /Perkantoran/ Sungai dll)
(1)	(7)	(8)	(9)	(10)	(11)
1. B. P. Mandoge	-	1 228,00	12 795,00	55 826,50	15 536,50
2. Bandar Pulau	-	4,00	-	25 795,00	1 046,00
3. Aek Songsongan	-	1 290,60	2 037,40	12 957,60	15 231,40
4. Rahuning	-	86,00	-	17 884,20	1 695,80
5. Pulau Rakyat	-	31,63	-	9 430,63	11 904,00
6. Aek Kuasan	-	254,00	159,50	13 320,00	993,00
7. Aek Ledong	-	242,00	-	1 968,90	6 543,10
8. Sei Kepayang	154,00	-	1 640,50	15 361,91	19 196,50
9. Sei Kepayang Barat	-	1,00	-	1 944,00	2 975,00
10. Sei Kepayang Timur	-	-	3 134,40	7 264,40	2 790,60
11. Tanjung Balai	-	-	488,20	4 863,20	4 004,80
12. Simpang Empat	-	-	-	5 195,31	8 308,20
13. Teluk Dalam	192,00	-	-	8 661,00	3 040,00
14. Air Batu	-	2,00	-	10 405,00	1 310,00
15. Sei Dadap	-	111,00	-	5 671,90	2 606,10
16. Buntu Pane	-	534,00	-	10 077,70	5 262,30
17. Tinggi Raja	-	784,00	-	8 900,60	1 889,40
18. Setia Janji	-	468,67	-	4 844,67	1 061,00
19. Meranti	-	437,52	-	1 174,52	1 212,00
20. Pulo Bandring	90,00	188,00	-	4 871,00	3 608,92
21. Rawang Panca Arga	-	45,99	-	3 025,59	878,40
22. Air Joman	-	638,96	-	3 846,96	5 939,00
23. Silau Laut	-	139,35	501,20	7 823,35	555,00
24. Kisaran Barat	-	-	-	2 041,00	1 240,00
25. Kisaran Timur	-	-	-	324,00	2 693,00
Asahan	436,00	6 486,72	20 756,20	243 478,94	121 520,02

Sumber : Dinas Pertanian Kabupaten Asahan

Source : Agriculture Service of Asahan Regency

Tabel 5.3.3 **Luas Penggunaan Lahan Kering dan Lahan Sawah Menurut Kecamatan (ha), 2022**
Table 5.3.3 **Extensive Use of Land Area by District in Asahan Regency (ha), 2022**

Kecamatan District		Lahan Sawah Wet Rice Field Area	Lahan Pertanian Bukan Sawah Not Wet Rice Field Area	Bukan Lahan Pertanian Not Rice Field Area	Luas Lahan Seluruhnya Total Area
(1)		(2)	(3)	(4)	(5)
1.	B. P. Mandoge	-	55 826,50	15 536,50	71 363,00
2.	Bandar Pulau	-	25 795,00	1 046,00	26 841,00
3.	Aek Songsongan	32,00	12 957,60	15 231,40	28 221,00
4.	Rahuning	-	17 884,20	1 695,80	19 580,00
5.	Pulau Rakyat	30,37	9 430,63	11 904,00	21 365,00
6.	Aek Kuasan	-	13 320,00	993,00	14 313,00
7.	Aek Ledong	-	1 968,90	6 543,10	8 512,00
8.	Sei Kepayang	2 510,59	15 361,91	19 196,50	37 069,00
9.	Sei Kepayang Barat	-	1 944,00	2 975,00	4 919,00
10.	Sei Kepayang Timur	10,00	7 264,40	2 790,60	10 065,00
11.	Tanjung Balai	-	4 863,20	4 004,80	8 868,00
12.	Simpang Empat	73,49	5 195,31	8 308,20	13 577,00
13.	Teluk Dalam	-	8 661,00	3 040,00	11 701,00
14.	Air Batu	-	10 405,00	1 310,00	11 715,00
15.	Sei Dadap	-	5 671,90	2 606,10	8 278,00
16.	Buntu Pane	-	10 077,70	5 262,30	15 340,00
17.	Tinggi Raja	-	8 900,60	1 889,40	10 790,00
18.	Setia Janji	331,33	4 844,67	1 061,00	6 237,00
19.	Meranti	2 146,48	1 174,52	1 212,00	4 533,00
20.	Pulo Bandring	219,08	4 871,00	3 608,92	8 699,00
21.	Rawang Panca Arga	2 833,01	3 025,59	878,40	6 737,00
22.	Air Joman	23,04	3 846,96	5 939,00	9 809,00
23.	Silau Laut	89,65	7 823,35	555,00	8 468,00
24.	Kisaran Barat	-	2 041,00	1 240,00	3 281,00
25.	Kisaran Timur	-	324,00	2 693,00	3 017,00
Asahan		8 299,04	243 478,94	121 520,02	373 298,00

Sumber : Dinas Pertanian Kabupaten Asahan

Source : Agriculture Service of Asahan Regency

Tabel 5.3.4 **Luas Tanam dan Luas Panen Padi Sawah dan Padi Ladang Menurut Kecamatan (ha), 2022**
Table 5.3.4 **Planted Area and Harvested Area of Wetland and Dryland Rice by District (ha), 2022**

Kecamatan <i>District</i>	Padi Sawah <i>Wetland Rice</i>		Padi Ladang <i>Dryland Rice</i>		Jumlah <i>Total</i>	
	Luas Tanam <i>Planted Area</i>	Luas Panen <i>Harvested Area</i>	Luas Tana m <i>Plant ed Area</i>	Luas Panen <i>Harvest ed Area</i>	Luas Tanam <i>Planted Area</i>	Luas Panen <i>Harvested Area</i>
(1)	(2)	(3)	(4)	(5)	(6)	(7)
1. B. P. Mandoge	-	-	-	-	-	-
2. Bandar Pulau	-	-	19,5	-	19,5	-
3. Aek Songsongan	55,9	55,9	54,0	60,0	109,9	115,9
4. Rahuning	-	-	-	-	-	-
5. Pulau Rakyat	-	-	-	-	-	-
6. Aek Kuasan	-	-	-	-	-	-
7. Aek Ledong	-	-	-	-	-	-
8. Sei Kepayang	4 162,6	4 836,9	-	-	4 162,6	4 836,9
9. Sei Kepayang Barat	-	-	-	-	-	-
10. Sei Kepayang Timur	17,3	19,3	-	-	17,3	19,3
11. Tanjung Balai	-	-	-	-	-	-
12. Simpang Empat	141,6	141,6	-	-	141,6	141,6
13. Teluk Dalam	-	-	-	-	-	-
14. Air Batu	-	-	-	-	-	-
15. Sei Dadap	-	-	-	-	-	-
16. Buntu Pane	-	-	1,0	1,0	1,0	1,0
17. Tinggi Raja	-	-	-	-	-	-
18. Setia Janji	680,3	562,7	-	-	680,3	562,7
19. Meranti	4 869,4	4 101,6	-	-	4 869,4	4 101,6
20. Pulo Bandring	422,1	308,5	-	-	422,1	308,5
21. Rawang Panca Arga	5 665,2	5 458,1	-	-	5 665,2	5 458,1
22. Air Joman	44,4	44,3	-	-	44,4	44,3
23. Silau Laut	172,8	172,8	-	-	172,8	172,8
24. Kisaran Barat	-	-	-	-	-	-
25. Kisaran Timur	-	-	-	-	-	-
Asahan	16 231,53	15 701,60	74,50	61,00	6 306,03	15 762,60

Sumber : Dinas Pertanian Kabupaten Asahan
 Source : Agriculture Service of Asahan Regency

Tabel 5.3.5 **Luas Tanam dan Luas Panen Jagung dan Kedelai Menurut Kecamatan (ha), 2022**
Table 5.3.5 **Planted Area and Harvested Area Hectare of Maize and Soybeans by District (ha), 2022**

Kecamatan <i>District</i>	Jagung <i>Maize</i>		Kedelai <i>Soybeans</i>	
	Luas Tanam <i>Planted Area</i>	Luas Panen <i>Harvested Area</i>	Luas Tanam <i>Planted Area</i>	Luas Panen <i>Harvested Area</i>
(1)	(2)	(3)	(4)	(5)
1. B. P. Mandoge	110,5	99,5	-	-
2. Bandar Pulau	24,0	31,0	-	-
3. Aek Songsongan	2,0	2,0	-	-
4. Rahuning	11,0	12,0	-	-
5. Pulau Rakyat	72,3	54,3	-	-
6. Aek Kuasan	50,0	32,0	-	-
7. Aek Ledong	-	-	-	-
8. Sei Kepayang	1,0	-	-	-
9. Sei Kepayang Barat	-	-	-	-
10. Sei Kepayang Timur	-	-	-	-
11. Tanjung Balai	-	-	-	-
12. Simpang Empat	111,0	111,0	-	-
13. Teluk Dalam	44,9	33,4	-	-
14. Air Batu	23,5	18,5	-	-
15. Sei Dadap	4,5	3,0	1,6	0,9
16. Buntu Pane	241,0	205,0	-	-
17. Tinggi Raja	19,0	3,0	-	-
18. Setia Janji	-	-	-	-
19. Meranti	1,0	2,0	-	-
20. Pulo Bandring	-	-	-	-
21. Rawang Panca Arga	2,0	1,0	-	-
22. Air Joman	-	-	-	-
23. Silau Laut	-	-	-	-
24. Kisaran Barat	-	-	-	-
25. Kisaran Timur	0,5	0,5	-	-
Asahan	718,20	608,20	1,60	0,90

Sumber : Dinas Pertanian Kabupaten Asahan

Source : Agriculture Service of Asahan Regency

Tabel 5.3.6 **Luas Tanam dan Luas Panen Kacang Tanah dan Kacang Hijau Menurut Kecamatan (ha), 2022**
Table 5.3.6 **Planted Area and Harvested Area Hectare of Peanuts and Small Green by District (ha), 2022**

Kecamatan <i>District</i>	Kacang Tanah <i>Peanuts</i>		Kacang Hijau <i>Small Green</i>	
	Luas Tanam <i>Planted Area</i>	Luas Panen <i>Harvested Area</i>	Luas Tanam <i>Planted Area</i>	Luas Panen <i>Harvested Area</i>
(1)	(2)	(3)	(4)	(5)
1. B. P. Mandoge	-	-	-	-
2. Bandar Pulau	-	-	-	-
3. Aek Songsongan	-	-	-	-
4. Rahuning	-	1,00	-	-
5. Pulau Rakyat	2,00	1,50	-	-
6. Aek Kuasan	-	-	-	-
7. Aek Ledong	0,50	0,50	-	-
8. Sei Kepayang	-	-	-	-
9. Sei Kepayang Barat	-	-	-	-
10. Sei Kepayang Timur	-	-	-	-
11. Tanjung Balai	-	-	-	-
12. Simpang Empat	-	-	-	-
13. Teluk Dalam	-	1,50	-	-
14. Air Batu	-	-	-	-
15. Sei Dadap	-	-	-	-
16. Buntu Pane	-	-	-	-
17. Tinggi Raja	-	-	-	1,00
18. Setia Janji	-	-	-	-
19. Meranti	-	-	-	1,00
20. Pulo Bandring	-	-	-	-
21. Rawang Panca Arga	-	-	2,00	2,00
22. Air Joman	-	-	-	-
23. Silau Laut	-	-	1,00	-
24. Kisaran Barat	-	-	-	-
25. Kisaran Timur	-	-	-	-
Asahan	2,50	4,50	3,00	4,00

Sumber : Dinas Pertanian Kabupaten Asahan
 Source : Agriculture Service of Asahan Regency

Tabel 5.3.7 **Luas Tanam dan Luas Panen Ubi Kayu dan Ubi Jalar Menurut Kecamatan (ha), 2022**
Table 5.3.7 **Planted Area and Harvested Area Hectare of Cassava and Sweet Potatoes by District (ha), 2022**

Kecamatan <i>District</i>	Ubi Kayu <i>Cassava</i>		Ubi Jalar <i>Sweet Potatoes</i>	
	Luas Tanam <i>Planted Area</i>	Luas Panen <i>Harvested Area</i>	Luas Tanam <i>Planted Area</i>	Luas Panen <i>Harvested Area</i>
(1)	(2)	(3)	(4)	(5)
1. B. P. Mandoge	1,00	35,00	-	-
2. Bandar Pulau	2,00	3,00	-	-
3. Aek Songsongan	1,00	9,00	-	-
4. Rahuning	4,00	9,00	-	-
5. Pulau Rakyat	10,30	12,00	1,00	1,00
6. Aek Kuasan	0,00	7,00	0,50	0,50
7. Aek Ledong	4,50	6,00	-	-
8. Sei Kepayang	-	-	-	-
9. Sei Kepayang Barat	-	-	-	-
10. Sei Kepayang Timur	-	-	-	-
11. Tanjung Balai	-	-	-	-
12. Simpang Empat	9,00	10,50	1,00	1,00
13. Teluk Dalam	25,50	42,50	1,20	1,70
14. Air Batu	99,50	86,50	11,00	8,50
15. Sei Dadap	21,30	29,80	1,00	1,00
16. Buntu Pane	6,00	8,00	-	-
17. Tinggi Raja	46,00	31,00	-	-
18. Setia Janji	13,50	10,00	1,00	1,00
19. Meranti	1,00	1,00	1,00	-
20. Pulo Bandring	2,00	3,00	-	1,00
21. Rawang Panca Arga	10,00	5,00	1,00	-
22. Air Joman	6,00	2,00	1,00	2,00
23. Silau Laut	1,00	2,00	0,50	0,50
24. Kisaran Barat	4,00	1,50	-	-
25. Kisaran Timur	11,50	10,50	1,00	1,00
Asahan	279,10	324,30	21,20	19,20

Sumber : Dinas Pertanian Kabupaten Asahan
 Source : Agriculture Service of Asahan Regency

Tabel 5.3.8 **Luas Tanam, Luas Panen, Produksi dan Rata-Rata Produksi Bahan Makanan Menurut Jenis Komoditi, 2022**
Table 5.3.8 **Planted Area, Harvested Area, Production and Average Yield per Hectare of Food Crops by Type of Crops, 2022**

Jenis Tanaman <i>Type of Crops</i>	Luas Tanam <i>Planted Area</i> (ha)	Luas Panen <i>Harvested Area</i> (ha)	Produksi <i>Production</i> (ton) *)	Rata-rata Produksi <i>Average Yield per Hectare</i> (kw/ha) *)
(1)	(2)	(3)	(4)	(5)
1. Padi Sawah/ <i>Wetland Paddy</i>	16 231,53	15 701,60	89 367,61	56,92
2. Padi Ladang/ <i>Dryland Paddy</i>	74,50	61,00	91,81	15,05
3. Jagung/ <i>Maize</i>	718,20	608,20	3 524,58	57,95
4. Ubi Kayu/ <i>Cassava</i>	279,10	324,30	10 885,11	335,65
5. Ubi Jalar/ <i>Sweet Potatoes</i>	21,20	19,20	248,28	129,31
6. Kacang Tanah/ <i>Peanuts</i>	2,50	4,50	5,66	12,58
7. Kacang Kedelai/ <i>Saybeans</i>	1,60	0,90	1,27	14,16
8. Kacang Hijau/ <i>Small Green Peas</i>	3,00	4,00	5,12	12,80

Sumber : Dinas Pertanian Kabupaten Asahan
 Source : *Agriculture Service of Asahan Regency*

Tabel 5.3.9 Luas Areal, Luas Tanam, Luas Panen dan Produksi Padi Menurut Jenis Pengairan, 2022
Area, Planted Area, Harvested Area and Production of Paddy by Type of Irrigation, 2022

Jenis Pengairan <i>Type of Irrigation</i>	Luas Areal <i>Area</i> (ha)	Luas Tanam <i>Planted</i> <i>Area</i> (ha)	Luas Panen <i>Harvested</i> <i>Area</i> (ha)	Produksi <i>Production</i> (ton)
(1)	(2)	(3)	(4)	(5)
A. Irigasi	5 559,58	11 688,33	10 482,25	60 713,03
B. Tadah Hujan	2 739,46	4 543,20	5 219,35	28 654,58
C. Rawa Pasang Surut	-	-	-	-
D. Rawa Lebak	-	-	-	-
Jumlah/ Total	8 299,04	16 231,53	15 701,60	89 367,61

Sumber : Dinas Pertanian Kabupaten Asahan
 Source : *Agriculture Service of Asahan Regency*

Tabel 5.3.10 **Perkiraan Produksi Padi Sawah Menurut Kecamatan (ton), 2018 – 2022**
Table 5.3.10 **Production of Wetland by District (ton), 2018 – 2022**

	Kecamatan <i>District</i>	Tahun <i>Year</i>				
		2018	2019	2020	2021	2022
	(1)	(2)	(3)	(4)	(5)	(6)
1.	B. P. Mandoge	-	-	-	-	-
2.	Bandar Pulau	-	-	-	-	-
3.	Aek Songsongan	449,60	646,69	339,86	67,48	178,19
4.	Rahuning	-	-	-	-	-
5.	Pulau Rakyat	337,49	377,37	323,62	12,80	-
6.	Aek Kuasan	-	-	-	-	-
7.	Aek Ledong	-	-	-	-	-
8.	Sei Kepadang	6 009,11	35 558,73	30 484,88	22 888,42	26 670,78
9.	Sei Kepadang Barat	-	-	-	-	-
10.	Sei Kepadang Timur	-	-	-	9,98	66,31
11.	Tanjung Balai	-	-	-	-	-
12.	Simpang Empat	731,04	940,07	625,97	570,79	645,60
13.	Teluk Dalam	-	-	-	-	-
14.	Air Batu	-	-	-	-	-
15.	Sei Dadap	-	-	-	-	-
16.	Buntu Pane	-	-	-	-	-
17.	Tinggi Raja	-	-	-	-	-
18.	Setia Janji	7 594,20	7 281,51	3 990,97	1 782,43	2 710,33
19.	Meranti	6 483,49	27 855,72	21 514,16	15 678,42	24 417,06
20.	Pulo Bandring	3 739,88	4 125,34	2 486,52	1 642,78	1 565,38
21.	Rawang Panca Arga	9 381,16	37 970,12	28 980,42	29 312,07	32 000,61
22.	Air Joman	303,63	285,55	279,94	280,11	246,14
23.	Silau Laut	2 350,78	988,78	992,14	888,19	867,21
24.	Kisaran Barat	-	-	-	-	-
25.	Kisaran Timur	-	-	-	-	-
	Asahan	137 380,38	114 029,88	90 018,48	73,134,47	89 367,61

Sumber : Dinas Pertanian Kabupaten Asahan
 Source : Agriculture Service of Asahan Regency
 Keterangan/Note: Data 2022 Angka Sementara/ Preliminary Figures

Tabel
Table**5.3.11 Perkiraan Produksi Padi Ladang Menurut Kecamatan (ton),
2018 – 2022**
Production of Dryland by District (ton), 2018 – 2022

	Kecamatan <i>District</i>	Tahun <i>Year</i>				
		2018	2019	2020	2021	2022
	(1)	(2)	(3)	(4)	(5)	(6)
1.	B. P. Mandoge	1,08	-	-	-	-
2.	Bandar Pulau	249,39	263,28	254,92	72,05	-
3.	Aek Songsongan	50,95	791,96	839,98	319,33	91,74
4.	Rahuning	1,08	8,36	-	-	-
5.	Pulau Rakyat	-	-	-	-	-
6.	Aek Kuasan	-	-	-	-	-
7.	Aek Ledong	-	-	-	-	-
8.	Sei Kepayang	-	-	-	-	-
9.	Sei Kepayang Barat	-	-	-	-	-
10.	Sei Kepayang Timur	-	-	-	-	-
11.	Tanjung Balai	-	-	-	-	-
12.	Simpang Empat	-	-	-	-	-
13.	Teluk Dalam	-	-	-	-	-
14.	Air Batu	-	-	-	-	-
15.	Sei Dadap	-	-	-	-	-
16.	Buntu Pane	-	-	-	-	0,07
17.	Tinggi Raja	-	-	-	-	-
18.	Setia Janji	-	-	-	-	-
19.	Meranti	-	-	-	-	-
20.	Pulo Bandring	-	-	-	-	-
21.	Rawang Panca Arga	-	-	-	-	-
22.	Air Joman	-	-	-	-	-
23.	Silau Laut	-	-	-	-	-
24.	Kisaran Barat	-	-	-	-	-
25.	Kisaran Timur	-	-	-	-	-
	Asahan	302,50	1 063,60	1 094,90	391,38	91,81

Sumber : Dinas Pertanian Kabupaten Asahan

Source : Agriculture Service of Asahan Regency

Tabel 5.3.12 **Perkiraan Produksi Jagung Menurut Kecamatan (ton), 2018 – 2022**
Table 5.3.12 **Production of Maize by District (ton), 2018 – 2022**

	Kecamatan <i>District</i>	Tahun <i>Year</i>				
		2018	2019	2020	2021	2022
	(1)	(2)	(3)	(4)	(5)	(6)
1.	B. P. Mandoge	587,51	450,61	467,94	269,1	570,63
2.	Bandar Pulau	544,87	294,63	80,88	80,50	178,25
3.	Aek Songsongan	709,21	918,54	823,22	17,24	11,53
4.	Rahuning	199,00	236,86	155,98	52,25	67,32
5.	Pulau Rakyat	5 496,08	571,92	2 406,12	2 633,02	307,61
6.	Aek Kuasan	639,63	779,89	46,22	208,61	179,14
7.	Aek Ledong	142,14	23,11	23,11	10,70	-
8.	Sei Kepadang	336,40	664,36	242,63	-	-
9.	Sei Kepadang Barat	-	-	-	2,40	-
10.	Sei Kepadang Timur	4,74	-	-	-	-
11.	Tanjung Balai	118,45	-	-	-	-
12.	Simpang Empat	426,42	63,55	207,97	34,78	627,71
13.	Teluk Dalam	4 122,06	329,28	1 496,24	1 079,12	194,89
14.	Air Batu	255,85	363,95	124,21	247,50	104,06
15.	Sei Dadap	42,64	40,44	11,55	20,25	14,99
16.	Buntu Pane	933,39	912,77	439,05	1 080,41	1 232,67
17.	Tinggi Raja	393,25	774,12	323,51	139,22	16,61
18.	Setia Janji	-	23,11	17,33	-	-
19.	Meranti	33,17	11,55	2,89	18,03	10,98
20.	Pulo Bandring	-	11,55	-	5,38	-
21.	Rawang Panca Arga	213,21	77,99	75,1	6,23	5,48
22.	Air Joman	28,43	11,55	14,45	5,73	-
23.	Silau Laut	360,09	17,32	11,55	5,63	-
24.	Kisaran Barat	4,74	5,71	-	-	-
25.	Kisaran Timur	52,12	57,76	28,89	11,66	2,71
	Asahan	15 643,40	6 640,57	6 998,84	5 927,76	3 524,58

Sumber : Dinas Pertanian Kabupaten Asahan
 Source : Agriculture Service of Asahan Regency

Tabel
Table **5.3.13** **Perkiraan Produksi Ubi Kayu Menurut Kecamatan (ton),**
2018 – 2022
Production of Cassava by District (ton), 2018 – 2022

	Kecamatan <i>District</i>	Tahun <i>Year</i>				
		2018	2019	2020	2021	2022
	(1)	(2)	(3)	(4)	(5)	(6)
1.	B. P. Mandoge	146,24	165,44	761,00	201,60	1 085,53
2.	Bandar Pulau	935,90	628,65	926,44	367,09	90,27
3.	Aek Songsongan	1 286,83	794,09	926,44	1 065,90	252,45
4.	Rahuning	1 023,65	1 158,05	727,91	823,18	252,86
5.	Pulau Rakyat	497,20	1 290,39	2 183,74	900,59	372,66
6.	Aek Kuasan	614,19	893,35	694,83	419,24	217,39
7.	Aek Ledong	438,71	827,18	529,39	494,96	174,69
8.	Sei Kepadang	-	-	-	165,30	-
9.	Sei Kepadang Barat	-	-	-	-	-
10.	Sei Kepadang Timur	-	-	-	-	-
11.	Tanjung Balai	-	32,88	-	-	-
12.	Simpang Empat	350,96	297,78	198,52	525,83	368,08
13.	Teluk Dalam	380,21	1 091,87	1 819,79	4 001,50	1 450,87
14.	Air Batu	643,43	1 191,13	1 389,65	1 389,17	3 162,18
15.	Sei Dadap	526,45	761,20	893,35	266,35	1 133,89
16.	Buntu Pane	-	198,52	727,91	1 404,68	249,72
17.	Tinggi Raja	935,90	1 687,44	1 091,87	87,15	961,37
18.	Setia Janji	1 754,82	3 209,44	1 786,7	737,33	325,15
19.	Meranti	58,49	132,35	66,17	95,89	31,97
20.	Pulo Bandring	87,74	99,16	463,22	29,59	88,79
21.	Rawang Panca Arga	204,73	99,06	99,26	166,38	166,38
22.	Air Joman	292,47	264,70	115,81	67,12	67,12
23.	Silau Laut	146,24	99,26	66,17	84,17	57,72
24.	Kisaran Barat	116,99	99,40	33,09	103,43	45,08
25.	Kisaran Timur	409,46	165,44	198,52	378,22	330,94
Asahan		10 850,6115	186,78	15 699,78	13 774,67	10 885,11

Sumber : Dinas Pertanian Kabupaten Asahan

Source : Agriculture Service of Asahan Regency

Tabel 5.3.14 **Perkiraan Produksi Ubi Jalar Menurut Kecamatan (ton), 2018 – 2022**
Table *Production of Sweet Potatoes by District (ton), 2018 – 2022*

	Kecamatan <i>District</i>	Tahun <i>Year</i>				
		2018	2019	2020	2021	2022
	(1)	(2)	(3)	(4)	(5)	(6)
1.	B. P. Mandoge	20,51	77,74	31,09	12,52	-
2.	Bandar Pulau	-	139,92	108,83	25,86	-
3.	Aek Songsongan	71,76	93,28	93,28	26,17	-
4.	Rahuning	71,77	124,38	49,75	25,90	-
5.	Pulau Rakyat	82,02	93,28	136,81	39,02	13,01
6.	Aek Kuasan	10,25	139,92	147,7	38,78	6,46
7.	Aek Ledong	-	139,93	161,69	25,86	-
8.	Sei Kepyang	-	-	-	-	-
9.	Sei Kepyang Barat	-	-	-	-	-
10.	Sei Kepyang Timur	-	-	-	-	-
11.	Tanjung Balai	-	-	-	-	-
12.	Simpang Empat	92,28	31,09	31,09	-	12,94
13.	Teluk Dalam	71,77	124,38	93,28	53,06	22,55
14.	Air Batu	-	15,55	62,19	25,90	110,08
15.	Sei Dadap	-	15,55	15,55	12,25	12,25
16.	Buntu Pane	102,53	139,92	46,64	12,95	-
17.	Tinggi Raja	61,52	62,19	62,19	13,06	-
18.	Setia Janji	-	46,64	62,19	11,59	12,29
19.	Meranti	30,76	-	77,74	25,77	-
20.	Pulo Bandring	-	-	46,64	12,99	12,99
21.	Rawang Panca Arga	-	15,55	31,09	25,91	-
22.	Air Joman	-	15,55	15,55	39,19	26,31
23.	Silau Laut	-	46,64	31,09	12,87	6,43
24.	Kisaran Barat	-	-	15,55	6,28	-
25.	Kisaran Timur	-	-	15,55	38,87	12,97
	Asahan	615,17	1 321,51	1 335,49	484,80	248,28

Sumber : Dinas Pertanian Kabupaten Asahan
 Source : *Agriculture Service of Asahan Regency*

Tabel
Table**5.3.15 Perkiraan Produksi Kacang Tanah Menurut Kecamatan (ton),
2018 – 2022**
Production of Peanuts by District (ton), 2018 - 2022

	Kecamatan <i>District</i>	Tahun <i>Year</i>				
		2018	2019	2020	2021	2022
	(1)	(2)	(3)	(4)	(5)	(6)
1.	B. P. Mandoge	6,42	5,29	0,88	1,24	-
2.	Bandar Pulau	-	7,05	6,17	3,98	-
3.	Aek Songsongan	19,25	3,52	6,17	3,87	-
4.	Rahuning	11,24	7,05	6,17	3,95	1,23
5.	Pulau Rakyat	6,42	5,29	7,05	3,09	1,90
6.	Aek Kuasan	4,82	7,92	5,29	5,80	-
7.	Aek Ledong	3,21	7,93	4,41	4,73	0,59
8.	Sei Kepayang	-	-	-	-	-
9.	Sei Kepayang Barat	-	-	-	-	-
10.	Sei Kepayang Timur	-	-	-	-	-
11.	Tanjung Balai	-	-	-	-	-
12.	Simpang Empat	9,63	0,88	0,88	1,24	-
13.	Teluk Dalam	6,42	3,52	6,61	7,37	1,94
14.	Air Batu	-	2,64	1,76	1,22	-
15.	Sei Dadap	-	0,88	1,76	5,34	-
16.	Buntu Pane	16,05	6,17	1,76	1,26	-
17.	Tinggi Raja	8,03	4,40	0,88	1,28	-
18.	Setia Janji	12,84	2,64	-	-	-
19.	Meranti	6,42	0,88	4,41	3,72	-
20.	Pulo Bandring	-	-	-	1,25	-
21.	Rawang Panca Arga	-	1,76	6,17	-	-
22.	Air Joman	-	-	0,86	1,30	-
23.	Silau Laut	-	2,64	0,88	1,19	-
24.	Kisaran Barat	-	2,63	0,44	-	-
25.	Kisaran Timur	-	-	0,88	-	-
	Asahan	110,75	73,09	63,43	51,83	5,66

Sumber : Dinas Pertanian Kabupaten Asahan

Source : Agriculture Service of Asahan Regency

Tabel 5.3.16 **Perkiraan Produksi Kedelai Menurut Kecamatan (ton), 2018 – 2022**
Table **Production of Soybeans by District (ton), 2018 – 2022**

Kecamatan <i>District</i>	Tahun <i>Year</i>				
	2018	2019	2020	2021	2022
(1)	(2)	(3)	(4)	(5)	(6)
1. B. P. Mandoge	-	-	-	-	-
2. Bandar Pulau	28,80	1,78	1,78	-	-
3. Aek Songsongan	7,28	3,57	-	-	-
4. Rahuning	-	-	-	0,72	-
5. Pulau Rakyat	-	-	-	-	-
6. Aek Kuasan	-	-	-	-	-
7. Aek Ledong	-	-	-	-	-
8. Sei Kepayang	-	-	-	-	-
9. Sei Kepayang Barat	-	-	-	-	-
10. Sei Kepayang Timur	-	-	-	-	-
11. Tanjung Balai	-	-	-	-	-
12. Simpang Empat	-	-	1,78	-	-
13. Teluk Dalam	64,80	1,78	-	-	-
14. Air Batu	-	-	-	-	-
15. Sei Dadap	0,70	1,78	1,78	1,43	1,27
16. Buntu Pane	-	92,72	-	-	-
17. Tinggi Raja	50,40	-	-	-	-
18. Setia Janji	-	-	-	-	-
19. Meranti	-	-	-	-	-
20. Pulo Bandring	-	-	-	-	-
21. Rawang Panca Arga	-	1,78	2,68	0,72	-
22. Air Joman	-	-	-	-	-
23. Silau Laut	-	-	-	-	-
24. Kisaran Barat	-	-	-	-	-
25. Kisaran Timur	-	-	-	-	-
Asahan	151,98	103,41	8,02	2,87	1,27

Sumber : Dinas Pertanian Kabupaten Asahan
 Source : Agriculture Service of Asahan Regency

Tabel
Table **5.3.17** **Perkiraan Produksi Kacang Hijau Menurut Kecamatan (ton),**
2018 – 2022
Production of Small Green Peans by District (ton), 2018 – 2022

	Kecamatan <i>District</i>	Tahun <i>Year</i>				
		2018	2019	2020	2021	2022
	(1)	(2)	(3)	(4)	(5)	(6)
1.	B. P. Mandoge	2,02	4,55	4,55	1,25	-
2.	Bandar Pulau	1,01	7,96	7,96	1,25	-
3.	Aek Songsongan	5,06	5,69	5,12	3,30	-
4.	Rahuning	6,05	9,10	4,55	2,50	-
5.	Pulau Rakyat	12,11	7,77	5,69	15,34	-
6.	Aek Kuasan	-	4,55	4,55	2,50	-
7.	Aek Ledong	-	5,69	2,27	2,56	-
8.	Sei Kepadang	-	-	-	-	-
9.	Sei Kepadang Barat	-	-	-	-	-
10.	Sei Kepadang Timur	1,01	-	-	-	-
11.	Tanjung Balai	-	-	-	-	-
12.	Simpang Empat	5,05	1,14	2,27	-	-
13.	Teluk Dalam	5,05	5,69	5,12	-	-
14.	Air Batu	-	1,14	-	-	-
15.	Sei Dadap	-	1,18	1,14	1,25	-
16.	Buntu Pane	6,05	6,82	2,27	1,25	-
17.	Tinggi Raja	-	1,18	3,41	1,25	1,28
18.	Setia Janji	9,08	5,69	3,41	1,23	-
19.	Meranti	2,01	8,82	7,96	5,26	1,28
20.	Pulo Bandring	-	-	2,27	-	-
21.	Rawang Panca Arga	9,08	6,82	5,69	5,27	2,56
22.	Air Joman	-	1,14	-	1,15	-
23.	Silau Laut	2,02	4,14	4,54	3,87	-
24.	Kisaran Barat	-	3,03	-	-	-
25.	Kisaran Timur	-	-	-	1,25	-
	Asahan	65,60	92,10	72,77	50,48	5,12

Sumber : Dinas Pertanian Kabupaten Asahan

Source : Agriculture Service of Asahan Regency

Tabel **Angka Ketersediaan Beras Menurut Kecamatan di Kabupaten**
5.3.18 Asahan, 2022
Table **Figures Rice Availability by District in Asahan Regency, 2022**

	Kecamatan <i>District</i>	Produksi <i>Production</i> (ton)	Kebutuhan <i>Konsumsi</i> Consumption (ton)	Surplus/ Devisit
	(1)	(2)	(3)	(4)
1.	B. P. Mandoge	-	4 076	-4 076
2.	Bandar Pulau	-	2 780	-2 780
3.	Aek Songsongan	26,93	2 097	-1 926
4.	Rahuning	-	2 337	-2 337
5.	Pulau Rakyat	-	4 150	-4 150
6.	Aek Kuasan	-	3 014	-3 014
7.	Aek Ledong	-	2 399	-2 399
8.	Sei Kepayang	26 670,80	2 261	14 723
9.	Sei Kepayang Barat	-	1 751	-1 751
10.	Sei Kepayang Timur	66,30	1 118	-1 076
11.	Tanjung Balai	-	4 877	-4 877
12.	Simpang Empat	645,60	5 487	-5 076
13.	Teluk Dalam	-	2 251	-2 251
14.	Air Batu	-	5 391	-5 391
15.	Sei Dadap	-	4 245	-4 245
16.	Buntu Pane	0,10	2 881	-2 881
17.	Tinggi Raja	-	2 345	-2 345
18.	Setia Janji	2 710,30	1 496	230
19.	Meranti	24 417,10	2 772	12 776
20.	Pulo Bandring	1 565,40	3 945	-2 948
21.	Rawang Panca Arga	32 000,60	2 338	18 040
22.	Air Joman	246,10	6 755	-6 598
23.	Silau Laut	867,20	2 951	-2 399
24.	Kisaran Barat	-	7 056	-7 056
25.	Kisaran Timur	-	9 588	-9 588
	Asahan	89 459,42	78 229	-21 691

Sumber : Dinas Ketahanan Pangan Kabupaten Asahan

Source : Food Security Service of Asahan Regency

Keterangan/ Note : Konversi GKG ke Beras 63,20%

Kebutuhan Perkapita Beras : 100,6 Kg/Kap/Thn (Angka BKP Prop)

Proyeksi Jumlah Penduduk Tahun 2022 dari BPS Kab. Asahan

Angka Perkiraan Produksi dan Produktivitas (Asem Dinas Pertanian)

Tabel
Table **5.3.19** **Angka Ketersediaan Ubi Kayu Menurut Kecamatan di**
Kabupaten Asahan, 2022
Figures Cassava Availability by District in Asahan Regency, 2022

	Kecamatan <i>District</i>	Produksi <i>Production</i> (ton)	Kebutuhan <i>Consumption</i> (ton)	Surplus/ Devisit
	(1)	(2)	(3)	(4)
1.	B. P. Mandoge	1 085,5	121,0	964,5
2.	Bandar Pulau	90,3	82,5	7,7
3.	Aek Songsongan	252,5	62,3	190,2
4.	Rahuning	252,9	69,4	183,5
5.	Pulau Rakyat	372,7	123,2	249,4
6.	Aek Kuasan	217,4	89,5	127,9
7.	Aek Ledong	174,7	71,2	103,5
8.	Sei Kepayang	-	67,1	-67,1
9.	Sei Kepayang Barat	-	52,0	-52,0
10.	Sei Kepayang Timur	-	33,2	-33,2
11.	Tanjung Balai	-	144,8	-144,8
12.	Simpang Empat	368,1	162,9	205,2
13.	Teluk Dalam	1 450,9	66,8	1 384,0
14.	Air Batu	3 162,2	160,1	3 002,1
15.	Sei Dadap	1 133,9	126,0	1 007,9
16.	Buntu Pane	249,7	85,5	164,2
17.	Tinggi Raja	961,4	69,6	891,8
18.	Setia Janji	325,2	44,4	280,7
19.	Meranti	32,0	82,3	-50,3
20.	Pulo Bandring	88,8	117,1	-28,3
21.	Rawang Panca Arga	166,4	69,4	97,0
22.	Air Joman	67,1	200,6	-133,4
23.	Silau Laut	57,7	87,6	-29,9
24.	Kisaran Barat	45,1	209,5	-164,4
25.	Kisaran Timur	330,9	284,7	46,3
	Asahan	10 885,1	7 465,2	3 419,9

Sumber : Dinas Ketahanan Pangan Kabupaten Asahan

Source : Food Security Service of Asahan Regency

Keterangan/ Note : Kebutuhan Konsumsi Ubi Kayu 9,6 Kg/Thn (Angka BKP Propsu)

Proyeksi Jumlah Penduduk Tahun 2020 dari BPS Kab. Asahan

Angka Perkiraan Produksi dan Produktivitas (Asem Dinas Pertanian)

Tabel **5.3.20** **Angka Ketersediaan Jagung Menurut Kecamatan di Kabupaten Asahan, 2022**
Table **5.3.20** **Figures Corn Availability by District in Asahan Regency, 2022**

	Kecamatan District	Produksi Production (ton)	Kebutuhan Konsumsi Consumption (ton)	Surplus/ Devisit
	(1)	(2)	(3)	(4)
1.	B. P. Mandoge	570,6	58,6	512
2.	Bandar Pulau	178,3	40,0	138
3.	Aek Songsongan	11,5	30,1	-19
4.	Rahuning	67,3	33,6	34
5.	Pulau Rakyat	307,6	59,6	248
6.	Aek Kuasan	179,1	43,3	136
7.	Aek Ledong	-	34,5	-34
8.	Sei Kepayang	-	32,5	-32
9.	Sei Kepayang Barat	-	25,2	-25
10.	Sei Kepayang Timur	-	16,1	-16
11.	Tanjung Balai	-	70,1	-70
12.	Simpang Empat	627,7	78,9	549
13.	Teluk Dalam	194,9	32,3	163
14.	Air Batu	104,1	77,5	27
15.	Sei Dadap	15,0	61,0	-46
16.	Buntu Pane	1 232,7	41,4	1 191
17.	Tinggi Raja	16,6	33,7	-17
18.	Setia Janji	-	21,5	-21
19.	Meranti	11,0	39,8	-29
20.	Pulo Bandring	-	56,7	-57
21.	Rawang Panca Arga	5,5	33,6	-28
22.	Air Joman	-	97,1	-97
23.	Silau Laut	-	42,4	-42
24.	Kisaran Barat	-	101,4	-101
25.	Kisaran Timur	2,7	137,8	-135
	Asahan	3 524,58	155,5	3 369

Sumber : Dinas Ketahanan Pangan Kabupaten Asahan
 Source : Food Security Service of Asahan Regency
 Keterangan/ Note : Kebutuhan Konsumsi Jagung 0,20 Kg/Kap/Thn (Angka BKP Propsu)
 Proyeksi Jumlah Penduduk Tahun 2020 dari BPS Kab. Asahan
 Angka Perkiraan Produksi dan Produktivitas (Assem Dinas Pertanian)

5.4 Kehutanan/Forestry

Tabel 5.4.1 Luas Kawasan Hutan Menurut Fungsi Hutan dan Kecamatan
Table 5.4.1 (ha), 2022
Forestry Area by Function and District (ha), 2022

	Kecamatan <i>District</i>	Hutan Suaka Margasatwa <i>Reservation Forest</i>	Hutan Lindung <i>Protection Forest</i>	Hutan Produksi Terbatas <i>Limited Production Forest</i>
	(1)	(2)	(3)	(4)
1.	B. P. Mandoge	-	23 516,65	336,04
2.	Bandar Pulau	-	2 292,15	-
3.	Aek Songsongan	4,47	14 231,33	-
4.	Rahuning	-	-	-
5.	Pulau Rakyat	-	-	-
6.	Aek Kuasan	-	-	-
7.	Aek Ledong	-	-	-
8.	Sei Kepayang	-	485,60	-
9.	Sei Kepayang Barat	-	-	-
10.	Sei Kepayang Timur	-	3 937,99	-
11.	Tanjung Balai	-	462,98	-
12.	Simpang Empat	-	-	-
13.	Teluk Dalam	-	-	-
14.	Air Batu	-	-	-
15.	Sei Dadap	-	-	-
16.	Buntu Pane	-	-	-
17.	Tinggi Raja	-	-	-
18.	Setia Janji	-	-	-
19.	Meranti	-	-	-
20.	Pulo Bandring	-	-	-
21.	Rawang Panca Arga	-	-	-
22.	Air Joman	-	-	-
23.	Silau Laut	-	517,04	56,35
24.	Kisaran Barat	-	-	-
25.	Kisaran Timur	-	-	-
	Asahan	4,47	45 443,74	392,39

Lanjutan Tabel/*Continued Table 5.4.1*

Kecamatan <i>District</i>		Hutan Produksi <i>Production Forest</i>	Hutan Konversi <i>Convertible Forest</i>	Jumlah <i>Total</i>
(1)		(5)	(6)	(7)
1.	B. P. Mandoge	665,56	9 743,83	34 262,08
2.	Bandar Pulau	-	2 808,94	5 101,09
3.	Aek Songsongan	-	1 666,14	15 901,94
4.	Rahuning	-	-	-
5.	Pulau Rakyat	821,41	4 825,62	5 647,03
6.	Aek Kuasan	3 798,80	5 701,45	9 500,25
7.	Aek Ledong	-	-	-
8.	Sei Keparang	3 028,91	91,08	3 605,59
9.	Sei Keparang Barat	-	-	-
10.	Sei Keparang Timur	-	-	3 937,99
11.	Tanjung Balai	-	-	462,98
12.	Simpang Empat	-	4,93	4,93
13.	Teluk Dalam	-	-	-
14.	Air Batu	-	-	-
15.	Sei Dadap	-	-	-
16.	Buntu Pane	-	-	-
17.	Tinggi Raja	-	-	-
18.	Setia Janji	-	-	-
19.	Meranti	-	-	-
20.	Pulo Bandring	-	-	-
21.	Rawang Panca Arga	-	-	-
22.	Air Joman	-	-	-
23.	Silau Laut	-	-	573,39
24.	Kisaran Barat	-	-	-
25.	Kisaran Timur	-	-	-
Asahan		8 314,68	24 841,99	78 997,27

Sumber : UPT Kesatuan Pengelolaan Hutan (KPH) Wilayah III Kisaran

Source : UPT Unity of Forest Management Area III Kisaran

5.5 Peternakan/Livestock

Populasi Ternak Menurut Kecamatan dan Jenis Ternak Di Kabupaten Asahan (ekor), 2022

Tabel
Table 5.5.1 *Livestock Population by District and Kind in Asahan Regency (tail), 2022*

Kecamatan <i>District</i>		Sapi Perah <i>Cow Milk</i>	Sapi Potong <i>Cow</i>	Kerbau Buffalo	Kuda Horse
(1)		(2)	(3)	(4)	(5)
1.	B. P. Mandoge	-	5 073	263	-
2.	Bandar Pulau	-	7 147	12	-
3.	Aek Songsongan	-	9 095	17	-
4.	Rahuning	-	8 050	9	-
5.	Pulau Rakyat	-	17 872	94	-
6.	Aek Kuasan	-	13 144	17	-
7.	Aek Ledong	-	5 311	28	-
8.	Sei Kepayang	-	420	15	-
9.	Sei Kepayang Barat	-	37	-	-
10.	Sei Kepayang Timur	-	67	5	-
11.	Tanjung Balai	-	685	-	-
12.	Simpang Empat	-	2 196	10	-
13.	Teluk Dalam	-	12 047	9	-
14.	Air Batu	-	10 577	614	-
15.	Sei Dadap	-	6 942	436	-
16.	Buntu Pane	-	10 245	27	-
17.	Tinggi Raja	-	5 712	25	-
18.	Setia Janji	-	7 888	85	-
19.	Meranti	-	673	28	-
20.	Pulo Bandring	-	10 237	274	-
21.	Rawang Panca Arga	-	1 927	25	-
22.	Air Joman	-	5 747	106	-
23.	Silau Laut	-	1 080	44	-
24.	Kisaran Barat	-	2 899	28	-
25.	Kisaran Timur	-	6 428	226	4
Asahan		-	151 472	2 397	4

Lanjutan Tabel/*Continued Table 5.5.1*

	Kecamatan <i>District</i>	Kambing <i>Goat</i>	Domba <i>Sheep</i>	Babi <i>Pig</i>
	(1)	(6)	(7)	(8)
1.	B. P. Mandoge	3 521	665	1 623
2.	Bandar Pulau	1 217	1 017	923
3.	Aek Songsongan	318	652	-
4.	Rahuning	427	1 381	-
5.	Pulau Rakyat	2 176	4 103	873
6.	Aek Kuasan	3 673	3 745	50
7.	Aek Ledong	316	2 681	-
8.	Sei Kepadang	57	227	37
9.	Sei Kepadang Barat	48	21	-
10.	Sei Kepadang Timur	67	11	-
11.	Tanjung Balai	364	287	-
12.	Simpang Empat	1 157	923	80
13.	Teluk Dalam	4 017	3 751	107
14.	Air Batu	2 496	3 485	1 621
15.	Sei Dadap	1 428	2 368	89
16.	Buntu Pane	2 475	897	20
17.	Tinggi Raja	1 055	2 728	25
18.	Setia Janji	325	725	277
19.	Meranti	317	157	340
20.	Pulo Bandring	3 269	5 781	71
21.	Rawang Panca Arga	315	251	733
22.	Air Joman	376	1 422	-
23.	Silau Laut	1 271	165	215
24.	Kisaran Barat	1 012	1 087	-
25.	Kisaran Timur	451	1 098	872
	Asahan	32 148	39 628	7 956

Sumber : Dinas Peternakan dan Kesehatan Hewan Kabupaten Asahan

Source : *Animal Husbandry and Animal Health Service of Asahan Regency*

Tabel 5.5.2 **Populasi Unggas Menurut Kecamatan dan Jenis Unggas Di Kabupaten Asahan (ekor) 2022**
Poultry Population by District and Type of Poultry in Asahan Regency (tail), 2022

Kecamatan <i>District</i>	Ayam Kampung <i>Domestic Hens</i>	Ayam Petelur <i>Layer</i>	Ayam Pedaging <i>Broiler</i>	Itik <i>Duck</i>
(1)	(2)	(3)	(4)	(5)
1. B. P. Mandoge	10 303	-	43 102	2 371
2. Bandar Pulau	51 826	-	81 235	1 619
3. Aek Songsongan	46 833	-	215 043	6 840
4. Rahuning	21 170	-	20 839	2 813
5. Pulau Rakyat	26 701	280 000	138 544	32 825
6. Aek Kuasan	83 400	-	25 016	10 200
7. Aek Ledong	11 000	5 000	60 439	1 100
8. Sei Kepayang	612	-	-	67
9. Sei Kepayang Barat	542	-	25 124	75
10. Sei Kepayang Timur	750	-	-	126
11. Tanjung Balai	6 306	-	-	2 757
12. Simpang Empat	5 400	3 081	2 517 053	2 741
13. Teluk Dalam	19 725	-	2 427 193	295
14. Air Batu	6 433	3 419 772	2 841 206	2 010
15. Sei Dadap	12 372	265 000	2 396 868	440
16. Buntu Pane	9 876	-	-	968
17. Tinggi Raja	15 000	600	63 012	459
18. Setia Janji	2 371	1 50-0	10 197	1 172
19. Meranti	8 173	-	14 232	4 157
20. Pulo Bandring	107 831	-	357 857	13 042
21. Rawang Panca Arga	7 327	-	21 106	5 347
22. Air Joman	11 405	-	2 445 693	2 344
23. Silau Laut	21 953	-	2 241	5 675
24. Kisaran Barat	18 362	-	-	3 858
25. Kisaran Timur	2 360	-	-	737
Asahan	508 031	3 974 953	13 706 000	104 038

Sumber : Dinas Peternakan dan Kesehatan Hewan Kabupaten Asahan

Source : *Animal Husbandry and Animal Health Service of Asahan Regency*

Tabel 5.5.3 Jumlah Ternak yang Dipotong di Luar RPH Menurut Jenisnya dan Kecamatan (ekor), 2022
Table 5.5.3 *Livestock Slaughtered Out of Slaughterhouse (abattoir) by Kind of Livestocks and District (tail), 2022*

Kecamatan <i>District</i>	Jenis Ternak <i>Kind of Livestocks</i>				
	Sapi <i>Cow</i>	Kerbau <i>Buffalo</i>	Kambing/ Domba <i>Goat/Sheep</i>	Babi <i>Pig</i>	Kuda <i>Horse</i>
(1)	(2)	(3)	(4)	(5)	(6)
1. B. P. Mandoge	404	-	683	-	-
2. Bandar Pulau	213	-	64	-	-
3. Aek Songsongan	355	-	569	64	-
4. Rahuning	244	-	19	-	-
5. Pulau Rakyat	408	-	65	-	-
6. Aek Kuasan	428	-	665	10	-
7. Aek Ledong	653	-	765	-	-
8. Sei Kepayang	89	-	2	-	-
9. Sei Kepayang Barat	38	-	24	-	-
10. Sei Kepayang Timur	35	-	8	-	-
11. Tanjung Balai	200	-	242	-	-
12. Simpang Empat	263	-	34	-	-
13. Teluk Dalam	458	-	227	-	-
14. Air Batu	917	-	331	76	-
15. Sei Dadap	333	-	52	-	-
16. Buntu Pane	428	-	445	-	-
17. Tinggi Raja	421	-	283	-	-
18. Setia Janji	336	7	81	23	-
19. Meranti	264	3	102	-	-
20. Pulo Bandring	869	-	467	632	-
21. Rawang Panca Arga	262	5	167	-	-
22. Air Joman	489	-	240	-	-
23. Silau Laut	231	-	112	-	-
24. Kisaran Barat	593	-	102	-	-
25. Kisaran Timur	1 520	-	233	-	-
Asahan	10 451	15	5 982	805	-

Sumber : Dinas Peternakan dan Kesehatan Hewan Kabupaten Asahan
 Source : *Animal Husbandry and Animal Health Service of Asahan Regency*

Tabel 5.5.4 Jumlah Ternak yang Dipotong Di Dalam RPH Menurut Jenis Ternak dan Kecamatan (ekor), 2022
Livestock Slaughtered in Slaughterhouse (Abattoir) by Kind of Livestocks and District (tail), 2022

Kecamatan <i>District</i>	Jenis Ternak <i>Kind of Livestocks</i>			
	Sapi <i>Cow</i>	Kerbau <i>Buffalo</i>	Kambing/ Domba <i>Goat/Sheep</i>	Babi <i>Pig</i>
(1)	(2)	(3)	(4)	(5)
1. B. P. Mandoge	-	-	-	-
2. Bandar Pulau	-	-	-	-
3. Aek Songsongan	-	-	-	-
4. Rahuning	-	-	-	-
5. Pulau Rakyat	-	-	-	-
6. Aek Kuasan	-	-	-	-
7. Aek Ledong	-	-	-	-
8. Sei Kepayang	-	-	-	-
9. Sei Kepayang Barat	-	-	-	-
10. Sei Kepayang Timur	-	-	-	-
11. Tanjung Balai	-	-	-	-
12. Simpang Empat	-	-	-	-
13. Teluk Dalam	-	-	-	-
14. Air Batu	-	-	-	-
15. Sei Dadap	-	-	-	-
16. Buntu Pane	-	-	-	-
17. Tinggi Raja	-	-	-	-
18. Setia Janji	-	-	-	-
19. Meranti	-	-	-	-
20. Pulo Bandring	-	-	-	-
21. Rawang Panca Arga	-	-	-	-
22. Air Joman	-	-	-	-
23. Silau Laut	-	-	-	-
24. Kisaran Barat	-	-	-	-
25. Kisaran Timur	517	-	-	2 025
Asahan	517	-	-	2 025

Sumber : Dinas Peternakan dan Kesehatan Hewan Kabupaten Asahan

Source : *Animal Husbandry and Animal Health Service of Asahan Regency*

Tabel 5.5.5 **Produksi Telur Menurut Jenis dan Kecamatan (ton), 2022**
Table 5.5.5 **Egg Production by Type and District (ton), 2022**

Kecamatan <i>District</i>	Produksi Telur <i>Egg Production</i>		
	Ayam Petelur <i>Layer</i>	Ayam Kampung <i>Domestic Hens</i>	Itik/Itik Manila <i>Duck/Duck Manila</i>
(1)	(2)	(3)	(4)
1. B. P. Mandoge	-	32,45	16,18
2. Bandar Pulau	-	163,25	11,05
3. Aek Songsongan	-	147,52	46,68
4. Rahuning	-	66,69	19,20
5. Pulau Rakyat	2 800,00	84,11	224,03
6. Aek Kuasan	-	262,71	69,62
7. Aek Ledong	50,00	34,65	7,51
8. Sei Kepayang	-	1,93	0,46
9. Sei Kepayang Barat	-	1,71	0,51
10. Sei Kepayang Timur	-	2,36	0,86
11. Tanjung Balai	-	19,86	18,82
12. Simpang Empat	30,81	17,01	18,71
13. Teluk Dalam	-	62,13	2,01
14. Air Batu	34 197,72	20,26	13,72
15. Sei Dadap	2 650,00	38,97	3,00
16. Buntu Pane	-	31,11	6,61
17. Tinggi Raja	6,00	47,25	3,13
18. Setia Janji	15,00	7,47	8,00
19. Meranti	-	25,74	28,37
20. Pulo Bandring	-	339,67	89,01
21. Rawang Panca Arga	-	23,08	36,49
22. Air Joman	-	35,93	16,00
23. Silau Laut	-	69,15	38,73
24. Kisaran Barat	-	57,84	26,33
25. Kisaran Timur	-	7,43	5,03
Asahan	39 749,53	1 600,30	710,06

Sumber : Dinas Peternakan dan Kesehatan Hewan Kabupaten Asahan
 Source : *Animal Husbandry and Animal Health Service of Asahan Regency*

Tabel
Table

5.5.6

**Produksi Daging Unggas Menurut Jenisnya dan Kecamatan (ton),
2022**
Poultry Meat Production by Type and District (ton), 2022

Kecamatan <i>District</i>	Jenis Daging Unggas <i>Type of Meat Poultry</i>			
	Ayam Ras Pedaging <i>Broiler</i>	Ayam Ras Petelur <i>Layer</i>	Ayam Kampung <i>Domestic Hens</i>	Itik/Itik Manila <i>Duck/Duck Manila</i>
(1)	(2)	(3)	(4)	(5)
1. B. P. Mandoge	60,34	-	12,36	2,37
2. Bandar Pulau	113,73	-	62,19	1,62
3. Aek Songsongan	301,06	-	56,20	6,84
4. Rahuning	29,17	-	25,40	2,81
5. Pulau Rakyat	193,96	504,00	32,04	32,83
6. Aek Kuasan	35,02	-	100,08	10,20
7. Aek Ledong	84,61	9,0	13,20	1,10
8. Sei Kepayang	-	-	0,73	0,07
9. Sei Kepayang Barat	35,17	-	0,65	0,08
10. Sei Kepayang Timur	-	-	0,90	0,13
11. Tanjung Balai	-	-	7,57	2,76
12. Simpang Empat	3 523,87	5,55	6,48	2,74
13. Teluk Dalam	3 398,07	-	23,67	0,30
14. Air Batu	3 977,69	6 155,59	7,72	2,01
15. Sei Dadap	3 355,62	477,00	14,85	0,44
16. Buntu Pane	-	-	11,85	0,97
17. Tinggi Raja	88,22	1,08	18,00	0,46
18. Setia Janji	14,28	2,70	2,85	1,17
19. Meranti	19,92	-	9,81	4,16
20. Pulo Bandring	501,00	-	129,40	13,04
21. Rawang Panca Arga	29,55	-	8,79	5,35
22. Air Joman	3 423,97	-	13,69	2,34
23. Silau Laut	3,14	-	26,34	5,68
24. Kisaran Barat	-	-	22,03	3,86
25. Kisaran Timur	-	-	2,83	0,74
Asahan	19 188,40	7 154,92	609,64	104,04

Sumber : Dinas Peternakan dan Kesehatan Hewan Kabupaten Asahan

Source : *Animal Husbandry and Animal Health Service of Asahan Regency*

Tabel 5.5.7 **Produksi Daging Menurut Jenis Ternak dan Kecamatan (ton), 2022**
Table 5.5.7 **Meat Production by Kind of Livestock and District (ton), 2022**

	Kecamatan <i>District</i>	Jenis Produksi Daging <i>Kind of Meat Production</i>			
		Sapi <i>Cow</i>	Kerbau <i>Buffalo</i>	Kambing/ Domba <i>Goat/Sheep</i>	Babi <i>Pig</i>
	(1)	(2)	(3)	(4)	(5)
1.	B. P. Mandoge	36,36	-	20,49	-
2.	Bandar Pulau	19,17	-	1,92	-
3.	Aek Songsongan	31,95	-	17,07	4,48
4.	Rahuning	21,96	-	0,57	-
5.	Pulau Rakyat	36,72	-	1,95	-
6.	Aek Kuasan	38,52	-	19,95	0,70
7.	Aek Ledong	58,77	-	22,95	-
8.	Sei Kepadang	8,01	-	0,06	-
9.	Sei Kepadang Barat	3,42	-	0,72	-
10.	Sei Kepadang Timur	3,15	-	0,24	-
11.	Tanjung Balai	18,00	-	7,26	-
12.	Simpang Empat	23,67	-	1,02	-
13.	Teluk Dalam	41,22	-	6,81	-
14.	Air Batu	82,53	-	9,93	5,32
15.	Sei Dadap	29,97	-	1,56	-
16.	Buntu Pane	38,52	-	13,35	-
17.	Tinggi Raja	37,89	-	8,49	-
18.	Setia Janji	30,24	1,26	2,43	1,61
19.	Meranti	23,76	0,54	3,06	-
20.	Pulo Bandring	78,21	-	14,01	44,24
21.	Rawang Panca Arga	23,58	0,90	5,01	-
22.	Air Joman	44,01	-	7,20	-
23.	Silau Laut	20,79	-	3,36	-
24.	Kisaran Barat	53,37	-	3,06	-
25.	Kisaran Timur	95,55	-	6,99	141,75
	Asahan	899,34	2,70	179,46	198,10

Sumber : Dinas Peternakan dan Kesehatan Hewan Kabupaten Asahan

Source : *Animal Husbandry and Animal Health Service of Asahan Regency*

Tabel
Table**5.5.8**
Populasi Ternak Unggas Menurut Jenis Ternak (ekor),
2007 - 2022
Poultry Population by Kind of Poultry (tail), 2007 - 2022

Tahun Year	Jenis Unggas <i>Kind of Poultry</i>			
	Ayam Ras Petelur <i>Layer</i>	Ayam Ras Pedaging <i>Broiler</i>	Ayam Kampung <i>Domestic</i>	Itik/Itik Manila <i>Duck</i>
(1)	(2)	(3)	(4)	(5)
2007	1 381 820	3 895 012	1 639 538	547 666
2008	1 453 700	3 800 000	653 348	134 611
2009	1 482 770	4 066 000	666 415	137 303
2010	1 519 839	6 400 000	679 740	139 743
2011	1 741 845	6 448 603	682 121	115 863
2012	2 271 203	6 924 723	712 752	116 408
2013	2 272 203	7 116 437	821 384	200 539
2014	2 273 503	7 159 943	874 833	200 380
2015	2 695 000	8 500 620	966 388	239 949
2016	2 775 000	8 795 300	987 800	251 000
2017	3 891 500	9 986 650	998 900	361 500
2018	3 917 154	9 998 870	1 018 100	386 610
2019	4 070 164	13 261 465	1 006 860	293 247
2020	4 102 723	13 394 069	1 014 900	295 582
2021	3 466 524	13 245 442	1 028 999	181 596
2022	3 974 953	13 706 000	508 031	104 038

Sumber : Dinas Peternakan dan Kesehatan Hewan Kabupaten Asahan

Source : *Animal Husbandry and Animal Health Service of Asahan Regency*

Tabel 5.5.9 **Populasi Ternak Kecil Menurut Jenis Ternak (ekor), 2007 - 2022**
Table 5.5.9 **Small Cattle Population by Kind of Cattle (tail), 2007 - 2022**

Tahun Year	Jenis Ternak Kecil Kind of Small Cattle		
	Kambing Goat	Domba Sheep	Babi Pig
(1)	(2)	(3)	(4)
2007	170 842	37 140	13 388
2008	56 300	17 050	7 050
2009	57 708	17 690	7 262
2010	66 328	19 495	7 980
2011	67 023	19 807	8 495
2012	68 868	22 073	6 898
2013	70 030	25 423	7 020
2014	70 237	25 693	6 589
2015	71 248	26 907	8 843
2016	73 400	27 800	9 000
2017	86 100	38 100	10 600
2018	86 988	37 019	12 365
2019	87 858	37 389	12 489
2020	88 723	37 676	4 849
2021	47 373	43 420	6 896
2022	32 148	39 628	7 956

Sumber : Dinas Peternakan dan Kesehatan Hewan Kabupaten Asahan
 Source : Animal Husbandry and Animal Health Service of Asahan Regency

Tabel 5.5.10 **Populasi Ternak Besar Menurut Jenis Ternak (ekor), 2007 - 2022**
Table 5.5.10 **Livestock Population by Kind of Livestock (tail), 2007 - 2022**

Tahun Year	Jenis Ternak Besar Kind of Livestock			
	Sapi Cow	Kerbau Buffalo	Kuda Horse	Sapi Perah Cow Milk
(1)	(2)	(3)	(4)	(5)
2007	52 225	4 384	-	-
2008	36 200	1 747	-	-
2009	37 648	1 773	-	-
2010	41 548	1 861	-	12
2011	67 624	1 035	6	10
2012	75 094	1 107	-	11
2013	79 802	1 323	-	3
2014	83 256	1 351	-	12
2015	87 818	1 478	-	-
2016	90 847	1 510	-	-
2017	10 998	1 668	-	-
2018	137 803	2 271	-	-
2019	139 181	2 294	-	-
2020	140 562	2 300	-	-
2021	146 500	3 918	8	11
2022	151 472	2 397	4	-

Sumber : Dinas Peternakan dan Kesehatan Hewan Kabupaten Asahan

Source : Animal Husbandry and Animal Health Service of Asahan Regency

5.6 Perikanan/Fishery

Tabel 5.6.1 **Produksi Ikan Menurut Asal Tangkapan dan Kecamatan (ton), 2022**
Table 5.6.1 **Fish Production by Catching Area and District (ton), 2022**

Kecamatan <i>District</i>	Laut <i>Sea</i>	Darat/ <i>In Land</i>		Jumlah <i>Total</i>
		Perairan Umum <i>Open Water</i>	Budi Daya Fish <i>Cultivation</i>	
(1)	(2)	(3)	(4)	(5)
1. B. P. Mandoge	-	-	69,15	69,15
2. Bandar Pulau	-	117,72	10,80	128,52
3. Aek Songsongan	-	122,38	18,80	141,18
4. Rahuning	-	-	225,28	225,28
5. Pulau Rakyat	-	32,28	304,28	336,56
6. Aek Kuasan	-	-	19,62	19,62
7. Aek Ledong	-	-	-	-
8. Sei Kepayang	-	160,22	-	160,22
9. Sei Kepayang Barat	8 242,75	56,43	9,29	8 308,47
10. Sei Kepayang Timur	5 235,15	34,42	8,04	5 277,61
11. Tanjung Balai	26 814,30	56,73	54,59	26 925,62
12. Simpang Empat	-	264,73	84,00	348,73
13. Teluk Dalam	-	125,29	5,80	131,09
14. Air Batu	-	-	51,57	51,57
15. Sei Dadap	-	-	159,72	159,72
16. Buntu Pane	-	-	85,76	85,76
17. Tinggi Raja	-	-	14,95	14,95
18. Setia Janji	-	-	13,08	13,08
19. Meranti	-	-	95,88	95,88
20. Pulo Bandring	-	-	106,99	106,99
21. Rawang Panca Arga	-	-	99,00	99,00
22. Air Joman	878,24	17,22	206,12	101,58
23. Silau Laut	3 519,50	-	143,76	3 663,26
24. Kisaran Barat	-	-	34,56	34,56
25. Kisaran Timur	-	-	19,20	19,20
Asahan	44 689,94	987,42	1 840,23	47 517,60

Sumber : Dinas Perikanan Kabupaten Asahan

Source : Fisheries Service of Asahan Regency

Tabel 5.6.2 Jumlah Perahu/Kapal Menurut Kecamatan dan Jenis Kapal di Kabupaten Asahan (unit), 2022
Number of Marine Fishing Boat by Classification and District in Asahan Regency (unit), 2022

Kecamatan <i>District</i>	Perahu Tanpa Motor <i>Non Powered Boat</i>	Perahu Motor Tempel <i>Outboard</i>	Kapal Motor <i>Motor Ship</i>
(1)	(2)	(3)	(4)
1. B. P. Mandoge	-	-	-
2. Bandar Pulau	-	40	-
3. Aek Songsongan	10	28	9
4. Rahuning	-	-	-
5. Pulau Rakyat	15	56	20
6. Aek Kuasan	-	7	7
7. Aek Ledong	-	-	-
8. Sei Kepayang	25	154	15
9. Sei Kepayang Barat	7	263	725
10. Sei Kepayang Timur	5	226	585
11. Tanjung Balai	15	407	1 304
12. Simpang Empat	28	244	31
13. Teluk Dalam	26	82	10
14. Air Batu	-	-	-
15. Sei Dadap	-	-	-
16. Buntu Pane	-	-	-
17. Tinggi Raja	-	-	-
18. Setia Janji	-	-	-
19. Meranti	-	-	-
20. Pulo Bandring	-	-	-
21. Rawang Panca Arga	-	-	-
22. Air Joman	-	55	95
23. Silau Laut	5	390	482
24. Kisaran Barat	-	-	-
25. Kisaran Timur	-	-	-
Asahan	136	1 952	3 283

Sumber : Dinas Perikanan Kabupaten Asahan

Source : Fisheries Service of Asahan Regency

Tabel 5.6.3 **Jumlah Perahu Penangkap Ikan Laut Menurut Kategori dan Kecamatan (unit), 2022**
Table 5.6.3 **Number of Marine Fishing Boat by Classification and District (unit), 2022**

Kecamatan <i>District</i>	Perahu Tanpa Motor <i>Non Powered Boat</i>			Perahu Dengan Motor <i>Powered Boat</i>		
	Jukung <i>Dugout Boat</i>	Perahu <i>Boat</i>	Jumlah <i>Total</i>	Jukung <i>Dugout Boat</i>	Perahu <i>Boat</i>	Jumlah <i>Total</i>
(1)	(2)	(3)	(4)	(5)	(6)	(7)
1. B. P. Mandoge	-	-	-	-	-	-
2. Bandar Pulau	-	-	-	-	15	15
3. Aek Songsongan	-	10	10	-	29	29
4. Rahuning	-	-	-	-	-	-
5. Pulau Rakyat	-	15	15	-	46	46
6. Aek Kuasan	-	-	-	-	14	14
7. Aek Ledong	-	-	-	-	-	-
8. Sei Kepadang	-	25	25	-	61	61
9. Sei Kepadang Barat	-	7	7	-	297	297
10. Sei Kepadang Timur	-	15	15	-	260	260
11. Tanjung Balai	-	28	28	-	634	634
12. Simpang Empat	-	26	26	-	220	220
13. Teluk Dalam	-	-	-	-	72	72
14. Air Batu	-	-	-	-	-	-
15. Sei Dadap	-	-	-	-	-	-
16. Buntu Pane	-	-	-	-	-	-
17. Tinggi Raja	-	-	-	-	-	-
18. Setia Janji	-	-	-	-	-	-
19. Meranti	-	-	-	-	-	-
20. Pulo Bandring	-	-	-	-	-	-
21. Rawang Panca Arga	-	-	-	-	-	-
22. Air Joman	-	-	-	-	55	55
23. Silau Laut	-	5	5	-	278	278
24. Kisaran Barat	-	-	-	-	-	-
25. Kisaran Timur	-	-	-	-	-	-
Asahan	-	136	136	-	1981	1 981

Sumber : Dinas Perikanan Kabupaten Asahan
 Source : Fisheries Service of Asahan Regency

Tabel
Table

5.6.4

Jumlah Alat Penangkap Ikan Menurut Jenisnya dan Kecamatan
(unit), 2022
Number of Fishing Tools by Type and District (unit), 2022

Kecamatan <i>District</i>	Jaring Angkat/Remove Net			
	Bagan Perahu/ Rakit Raft	Bagan Tancap	Sero	Jaring Angkat Lainnya <i>Others Remove Net</i>
(1)	(2)	(3)	(4)	(5)
1. B. P. Mandoge	-	-	-	-
2. Bandar Pulau	-	-	-	-
3. Aek Songsongan	-	-	-	-
4. Rahuning	-	-	-	-
5. Pulau Rakyat	-	-	-	-
6. Aek Kuasan	-	-	-	-
7. Aek Ledong	-	-	-	-
8. Sei Kepayang	-	-	-	-
9. Sei Kepayang Barat	-	-	-	-
10. Sei Kepayang Timur	-	-	-	-
11. Tanjung Balai	-	-	-	-
12. Simpang Empat	-	-	-	-
13. Teluk Dalam	-	-	-	-
14. Air Batu	-	-	-	-
15. Sei Dadap	-	-	-	-
16. Buntu Pane	-	-	-	-
17. Tinggi Raja	-	-	-	-
18. Setia Janji	-	-	-	-
19. Meranti	-	-	-	-
20. Pulo Bandring	-	-	-	-
21. Rawang Panca Arga	-	-	-	-
22. Air Joman	-	-	-	-
23. Silau Laut	-	-	-	-
24. Kisaran Barat	-	-	-	-
25. Kisaran Timur	-	-	-	-
Asahan	-	-	-	-

Lanjutan Tabel/Continued Table 5.6.4

Kecamatan <i>District</i>	Pancing/ <i>Fishhook</i>			Pancing Lainnya <i>Other Fishhook</i>
	Rawai Hanyut	Rawai Tetap	Rawai Tuna	
(1)	(6)	(7)	(8)	(9)
1. B. P. Mandoge	-	-	-	-
2. Bandar Pulau	-	-	-	-
3. Aek Songsongan	-	-	-	-
4. Rahuning	-	-	-	-
5. Pulau Rakyat	-	-	-	23
6. Aek Kuasan	-	-	-	-
7. Aek Ledong	-	-	-	-
8. Sei Kepayang	-	-	-	26
9. Sei Kepayang Barat	-	56	-	493
10. Sei Kepayang Timur	33	53	-	90
11. Tanjung Balai	7	62	-	206
12. Simpang Empat	-	-	-	22
13. Teluk Dalam	-	-	-	24
14. Air Batu	-	-	-	-
15. Sei Dadap	-	-	-	-
16. Buntu Pane	-	-	-	-
17. Tinggi Raja	-	-	-	-
18. Setia Janji	-	-	-	-
19. Meranti	-	-	-	-
20. Pulo Bandring	-	-	-	-
21. Rawang Panca Arga	-	-	-	-
22. Air Joman	-	-	-	27
23. Silau Laut	-	35	-	105
24. Kisaran Barat	-	-	-	-
25. Kisaran Timur	-	-	-	-
Asahan	40	206	-	1 006

Lanjutan Tabel/*Continued Table 5.6.4*

Kecamatan <i>District</i>	Pukat Kantong/ <i>Dragnet</i>			
	Tuamang	Songko	Pukat Rantai	Pukat Cincin
(1)	(10)	(11)	(12)	(13)
1. B. P. Mandoge	-	-	-	-
2. Bandar Pulau	-	-	-	-
3. Aek Songsongan	-	-	-	-
4. Rahuning	-	-	-	-
5. Pulau Rakyat	-	-	-	-
6. Aek Kuasan	-	-	-	-
7. Aek Ledong	-	-	-	-
8. Sei Kepayang	-	-	-	107
9. Sei Kepayang Barat	-	245	-	275
10. Sei Kepayang Timur	4	360	-	242
11. Tanjung Balai	13	1 275	-	295
12. Simpang Empat	-	-	-	-
13. Teluk Dalam	-	-	-	-
14. Air Batu	-	-	-	-
15. Sei Dadap	-	-	-	-
16. Buntu Pane	-	-	-	-
17. Tinggi Raja	-	-	-	-
18. Setia Janji	-	-	-	-
19. Meranti	-	-	-	-
20. Pulo Bandring	-	-	-	-
21. Rawang Panca Arga	-	-	-	-
22. Air Joman	35	-	-	-
23. Silau Laut	5	200	-	-
24. Kisaran Barat	-	-	-	-
25. Kisaran Timur	-	-	-	-
Asahan	57	2 080	-	919

Lanjutan Tabel/Continued Table 5.6.4

Kecamatan <i>District</i>	Jaring Insang				Tremel Net
	Jaring Insang Hanyut	Jaring Lingkar	Jaring Klitik	Jaring Insang Tetap	
(1)	(14)	(15)	(16)	(17)	(18)
1. B. P. Mandoge	-	-	-	-	-
2. Bandar Pulau	-	-	-	-	-
3. Aek Songsongan	-	-	-	-	-
4. Rahuning	-	-	-	-	-
5. Pulau Rakyat	-	-	-	-	-
6. Aek Kuasan	-	-	-	-	-
7. Aek Ledong	-	-	-	-	-
8. Sei Kepayang	17	-	-	-	-
9. Sei Kepayang Barat	179	-	-	112	-
10. Sei Kepayang Timur	109	-	-	178	-
11. Tanjung Balai	722	-	-	503	-
12. Simpang Empat	-	-	-	-	-
13. Teluk Dalam	-	-	-	-	-
14. Air Batu	-	-	-	-	-
15. Sei Dadap	-	-	-	-	-
16. Buntu Pane	-	-	-	-	-
17. Tinggi Raja	-	-	-	-	-
18. Setia Janji	-	-	-	-	-
19. Meranti	-	-	-	-	-
20. Pulo Bandring	-	-	-	-	-
21. Rawang Panca Arga	-	-	-	-	-
22. Air Joman	-	-	-	-	-
23. Silau Laut	301	-	-	395	-
24. Kisaran Barat	-	-	-	-	-
25. Kisaran Timur	-	-	-	-	-
Asahan	1 328	-	-	1 188	-

Lanjutan Tabel/*Continued Table 5.6.4*

Kecamatan <i>District</i>	Perangkap/Trap			
	Sero	Jermal	Bubu	Perangkap Lainnya <i>Other Trap</i>
(1)	(19)	(20)	(21)	(22)
1. B. P. Mandoge	-	-	-	-
2. Bandar Pulau	-	-	200	-
3. Aek Songsongan	-	-	215	-
4. Rahuning	-	-	-	-
5. Pulau Rakyat	-	-	425	-
6. Aek Kuasan	-	-	400	-
7. Aek Ledong	-	-	-	-
8. Sei Kepadang	-	-	700	25
9. Sei Kepadang Barat	-	-	75	18
10. Sei Kepadang Timur	-	-	20	20
11. Tanjung Balai	-	-	1 200	30
12. Simpang Empat	-	-	5 000	25
13. Teluk Dalam	-	-	2 000	-
14. Air Batu	-	-	-	-
15. Sei Dadap	-	-	-	-
16. Buntu Pane	-	-	-	-
17. Tinggi Raja	-	-	-	-
18. Setia Janji	-	-	-	-
19. Meranti	-	-	-	-
20. Pulo Bandring	-	-	-	-
21. Rawang Panca Arga	-	-	-	-
22. Air Joman	-	-	-	-
23. Silau Laut	-	-	900	-
24. Kisaran Barat	-	-	-	-
25. Kisaran Timur	-	-	-	-
Asahan	-	-	11 135	118

Lanjutan Tabel/*Continued Table 5.6.4*

Kecamatan <i>District</i>	Alat Pengumpul Kerang <i>Clamshells</i>	Alat Penangkap Ikan Lainnya <i>Other Fishing Gear</i>
(1)	(23)	(24)
1. B. P. Mandoge	-	-
2. Bandar Pulau	-	16
3. Aek Songsongan	-	11
4. Rahuning	-	-
5. Pulau Rakyat	-	15
6. Aek Kuasan	-	7
7. Aek Ledong	-	-
8. Sei Kepayang	-	124
9. Sei Kepayang Barat	165	38
10. Sei Kepayang Timur	-	338
11. Tanjung Balai	175	216
12. Simpang Empat	151	55
13. Teluk Dalam	-	12
14. Air Batu	-	-
15. Sei Dadap	-	-
16. Buntu Pane	-	-
17. Tinggi Raja	-	-
18. Setia Janji	-	-
19. Meranti	-	-
20. Pulo Bandring	-	-
21. Rawang Panca Arga	-	-
22. Air Joman	-	32
23. Silau Laut	3	322
24. Kisaran Barat	-	-
25. Kisaran Timur	-	-
Asahan	494	1 186

Sumber : Dinas Perikanan Kabupaten Asahan

Source : *Fisheries Service of Asahan Regency*

Jumlah Rumah Tangga Budi Daya Perikanan Menurut Jenis Budi Daya dan Kecamatan, 2022

Tabel 5.6.5
Table *Number of Fish Culture's Household by Type of Culture and District, 2022*

	Kecamatan <i>District</i>	Jumlah Rumah Tangga <i>Number of Households</i>					Jumlah <i>Total</i>
		Tambak <i>Brack fish</i>	Kolam <i>Fresh Water- pond</i>	Sawah <i>Paddy field</i>	Kolam <i>Air Deras</i>	Jaring <i>Apung Floating Net</i>	
	(1)	(2)	(3)	(4)	(5)	(6)	(7)
1.	B. P. Mandoge	-	42	-	-	-	42
2.	Bandar Pulau	-	20	-	-	-	20
3.	Aek Songsongan	-	20	-	-	-	20
4.	Rahuning	-	104	-	-	-	104
5.	Pulau Rakyat	-	80	-	-	-	80
6.	Aek Kuasan	-	12	-	-	-	12
7.	Aek Ledong	-	-	-	-	-	-
8.	Sei Kepayang	-	-	-	-	-	-
9.	Sei Kepayang Barat	-	4	-	-	-	4
10.	Sei Kepayang Timur	-	2	-	-	-	2
11.	Tanjung Balai	30	12	-	-	-	42
12.	Simpang Empat	-	40	-	-	-	40
13.	Teluk Dalam	-	8	-	-	-	8
14.	Air Batu	-	22	-	-	-	22
15.	Sei Dadap	-	166	-	-	-	166
16.	Buntu Pane	-	56	-	-	-	56
17.	Tinggi Raja	-	20	-	-	-	20
18.	Setia Janji	-	16	-	-	-	16
19.	Meranti	-	100	-	-	-	100
20.	Pulo Bandring	-	72	-	-	-	72
21.	Rawang Panca Arga	-	118	-	-	-	118
22.	Air Joman	-	194	-	-	-	194
23.	Silau Laut	30	50	-	-	-	80
24.	Kisaran Barat	-	12	-	-	-	12
25.	Kisaran Timur	-	14	-	-	-	14
	Asahan	60	1 184	-	-	-	1 244

Sumber : Dinas Perikanan Kabupaten Asahan

Source : Fisheries Service of Asahan Regency

Tabel 5.6.6 **Jumlah Nelayan Menurut Kategori Pekerjaan dan Kecamatan (orang), 2022**
Table 5.6.6 **Number of Fishermen by Classification and District (person), 2022**

Kecamatan <i>District</i>	Kategori/ <i>Classification</i>			Jumlah <i>Total</i>
	Penuh <i>Full Time</i>	Sambilan Utama <i>Part Time</i>	Sambilan Tambah <i>Past Time</i>	
(1)	(2)	(3)	(4)	(5)
1. B. P. Mandoge	-	-	-	-
2. Bandar Pulau	-	-	-	-
3. Aek Songsongan	-	-	-	-
4. Rahuning	-	-	-	-
5. Pulau Rakyat	-	312	276	588
6. Aek Kuasan	-	-	-	-
7. Aek Ledong	-	-	-	-
8. Sei Kepadang	107	342	294	743
9. Sei Kepadang Barat	1 591	742	297	2 630
10. Sei Kepadang Timur	1 616	852	419	2 887
11. Tanjung Balai	6 587	1 303	802	8 692
12. Simpang Empat	168	484	457	1 109
13. Teluk Dalam	-	280	371	651
14. Air Batu	-	-	-	-
15. Sei Dadap	-	-	-	-
16. Buntu Pane	-	-	-	-
17. Tinggi Raja	-	-	-	-
18. Setia Janji	-	-	-	-
19. Meranti	-	-	-	-
20. Pulo Bandring	-	-	-	-
21. Rawang Panca Arga	-	-	-	-
22. Air Joman	80	151	332	563
23. Silau Laut	1 077	1223	617	2 917
24. Kisaran Barat	-	-	-	-
25. Kisaran Timur	-	-	-	-
Asahan	11 226	5 689	3 865	20 780

Sumber : Dinas Perikanan Kabupaten Asahan
 Source : Fisheries Service of Asahan Regency

Tabel 5.6.7 **Jumlah Rumah Tangga Nelayan yang Menggunakan Alat Penangkap Ikan Laut Menurut Jenisnya dan Kecamatan, 2022**
Table 5.6.7 **Number of Fishermen's Household that Used Marine Fishing Catching Tools by Type and District, 2022**

Kecamatan <i>District</i>	Jenis Alat yang Digunakan <i>Type of Catching Tools</i>		
	Tanpa Perahu <i>Without Boat</i>	Perahu Tanpa Motor <i>Non Powered</i>	Perahu Dengan Motor Tempel <i>Out Board</i>
(1)	(2)	(3)	(4)
1. B. P. Mandoge	-	-	-
2. Bandar Pulau	-	-	40
3. Aek Songsongan	-	10	28
4. Rahuning	-	-	-
5. Pulau Rakyat	58	15	56
6. Aek Kuasan	-	-	7
7. Aek Ledong	-	-	-
8. Sei Kepayang	187	25	154
9. Sei Kepayang Barat	207	7	263
10. Sei Kepayang Timur	286	5	226
11. Tanjung Balai	439	15	407
12. Simpang Empat	43	28	244
13. Teluk Dalam	116	26	82
14. Air Batu	-	-	-
15. Sei Dadap	-	-	-
16. Buntu Pane	-	-	-
17. Tinggi Raja	-	-	-
18. Setia Janji	-	-	-
19. Meranti	-	-	-
20. Pulo Bandring	-	-	-
21. Rawang Panca Arga	-	-	-
22. Air Joman	131	-	55
23. Silau Laut	483	5	390
24. Kisaran Barat	-	-	-
25. Kisaran Timur	-	-	-
Asahan	1 950	136	1 952

Lanjutan Tabel/Continued Table 5.6.7

Kecamatan <i>District</i>	Jenis Alat Yang Digunakan <i>Type of Catching tools</i>					Jumlah <i>Total</i>
	Kapal Motor/ <i>Board Motor</i>					
	<5 Gt	5-9 Gt	10-19 Gt	>20 Gt	Sub Jumlah	
(1)	(5)	(6)	(7)	(8)	(9)	(10)
1. B. P. Mandoge	-	-	-	-	-	-
2. Bandar Pulau	-	-	-	-	-	40
3. Aek Songsongan	9	-	-	-	9	47
4. Rahuning	-	-	-	-	-	-
5. Pulau Rakyat	20	-	-	-	20	149
6. Aek Kuasan	7	-	-	-	7	14
7. Aek Ledong	-	-	-	-	-	-
8. Sei Kepayang	15	-	-	-	15	381
9. Sei Kepayang Barat	725	-	-	-	725	1 202
10. Sei Kepayang Timur	585	-	-	-	585	1 102
11. Tanjung Balai	1 304	-	-	-	1 304	2 165
12. Simpang Empat	31	-	-	-	31	346
13. Teluk Dalam	10	-	-	-	10	234
14. Air Batu	-	-	-	-	-	-
15. Sei Dadap	-	-	-	-	-	-
16. Buntu Pane	-	-	-	-	-	-
17. Tinggi Raja	-	-	-	-	-	-
18. Setia Janji	-	-	-	-	-	-
19. Meranti	-	-	-	-	-	-
20. Pulo Bandring	-	-	-	-	-	-
21. Rawang Panca Arga	-	-	-	-	-	-
22. Air Joman	95	-	-	-	95	281
23. Silau Laut	482	-	-	-	482	1 360
24. Kisan Barat	-	-	-	-	-	-
25. Kisan Timur	-	-	-	-	-	-
Asahan	3 283	-	-	-	3 283	7 321

Sumber : Dinas Perikanan Kabupaten Asahan

Source : Fisheries Service of Asahan Regency



BAB 6

CHAPTER

INDUSTRI, PERTAMBANGAN, & ENERGI

INDUSTRY, MINING, & ENERGY

JUMLAH PELANGGAN PDAM

Number of PDAM Customers



SOSIAL/SOCIAL (208)

RUMAH TANGGA/HOUSEHOLD
(21.331)

PEMERINTAH/GOVERNMENT (177)

NIAGA/TRADING (878)

JUMLAH AIR BERSIH DISALURKAN

Number of Distributed Water



SOSIAL/SOCIAL (123.528 M3)

RUMAH TANGGA/HOUSEHOLD
(4.582.538 M3)

PEMERINTAH/GOVERNMENT (190.788 M3)

NIAGA/TRADING (289.416 M3)

JUMLAH INDUSTRI BESAR/SEDANG

Number of Large/Medium Manufacturing Establishment



INDUSTRI BESAR/LARGE SCALE INDUSTRY (60)

INDUSTRI SEDANG/MIDDLE SCALE INDUSTRY (26)

TOTAL (86)

JUMLAH TENAGA KERJA INDUSTRI BESAR/SEDANG

Number of Large/Medium Manufacturing Establishment



INDUSTRI BESAR/LARGE SCALE INDUSTRY
(5.880 ORANG)

INDUSTRI SEDANG/MIDDLE SCALE INDUSTRY (2.500 ORANG)

TOTAL (8.380 ORANG)

PETUNJUK TEKNIS

TECHNICAL NOTES

1. **Pelanggan** adalah individu atau kelompok, baik rumah tangga, perusahaan atau institusi non-profit yang membeli air bersih dari perusahaan air bersih.
 2. **Air disalurkan** adalah volume air bersih dari perusahaan air bersih.
 3. **Kapasitas listrik terpasang** adalah total kapasitas dari seluruh mesin pembangkit listrik yang dioperasikan.
 4. **Listrik yang dibangkitkan** adalah jumlah listrik yang dibangkitkan oleh seluruh mesin pembangkit listrik dan dinyatakan dalam satuan dasar Watt hours.
 5. **Jumlah listrik/gas/air bersih yang terjual/ didistribusikan** adalah banyaknya listrik/gas/air bersih yang disalurkan kepada para pelanggan.
 6. **Kapasitas produksi potensial** adalah hubungan antara output yang sebenarnya diproduksi dengan peralatan yang terpasang dan potensi output yang dapat diproduksi dengan peralatan terpasang tersebut, jika kapasitas sepenuhnya digunakan.
 7. **Volume air bersih yang disalurkan** adalah banyaknya air bersih yang disalurkan oleh perusahaan air bersih
1. **Customers** are individuals or groups, whether household, company or non-profit institutions that buy water supply from water supply establishment.
 2. **Distributed water** is the volume of water supply from water supply establishment.
 3. **Installed electricity capacity** is the total capacity of all operated power plants machines.
 4. **Electricity generated** is the amount of electricity generated by all power plant engine in Watt hours standard unit.
 5. **Sold/distributed lectricity /gas /cleaned water** is total electricity/gas/cleaned water distributed to customers
 6. **Potential capacity production** is relationship between output that is actually produced with the installed equipment, and the potential output which could be produced with it, if capacity was fully used.
 7. **Volume of water distributed** is the amount of water that can be distributed by the water company (in units of m3).

(dalam satuan m³). Semakin besar volume air bersih yang disalurkan maka akan semakin terpenuhi kebutuhan konsumen akan air bersih.

8. **Pengumpulan data industri besar dan sedang** dilakukan melalui Survei Industri Besar dan Sedang yang dilaksanakan setiap tahun secara lengkap (sensus) sejak tahun 1975. Survei Industri Besar dan Sedang mencakup semua perusahaan industri yang mempunyai tenaga kerja 20 orang atau lebih dengan menggunakan kuesioner II A.

The greater the volume of water distributed it will be increasingly fulfilled the needs of consumers for clean water.
8. **Data collection of large and medium scale manufacturing** is conducted through The Large and Medium Manufacturing Establishment Survey that has been done annually for all industries (census) since 1975. Large and Medium Manufacturing Establishment Survey covers all manufactures/ industries with 20 workers or more by questionnaire II A.
9. **Klasifikasi industri** yang digunakan dalam survei ini berdasar kepada Klasifikasi Baku Lapangan Usaha Indonesia (KBLI). KBLI adalah klasifikasi lapangan usaha yang berdasar kepada International Standard Industrial Classification of All Economic Activities (ISIC) revisi 4 yang telah disesuaikan dengan kondisi Indonesia.

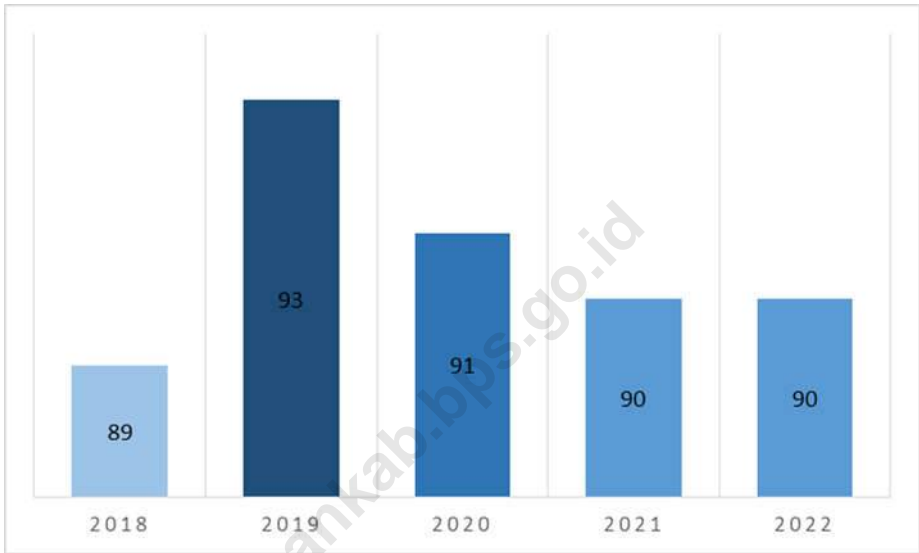
The industrial clasification adopted in this survey refers to the Klasifikasi Baku Lapangan Usaha Indonesia (KBLI). KBLI is classification of economic activities based on the International Standard Industrial Classification of All Economic Activities (ISIC rev 4) that has been modified according to the local condition in Indonesia.
9. **The industrial clasification** adopted in this survey refers to the Klasifikasi Baku Lapangan Usaha Indonesia (KBLI). KBLI is classification of economic activities based on the International Standard Industrial Classification of All Economic Activities (ISIC rev 4) that has been modified according to the local condition in Indonesia.
10. **Industri manufaktur** adalah suatu kegiatan ekonomi yang melakukan kegiatan mengubah suatu barang dasar secara mekanis, kimia, atau dengan tangan sehingga menjadi barang jadi/setengah jadi, dan atau barang yang kurang nilainya menjadi barang yang lebih tinggi nilainya, dan sifatnya lebih dekat kepada pemakai akhir. Termasuk dalam kegiatan ini adalah jasa industri dan pekerjaan perakitan.

10. Manufacturing industry is defined as an economic activity processing basic goods mechanically, chemicals or manually into final or intermediate goods. It is also defined as processing of lower value goods into higher value goods as final or intermediate products. The activities also include services for manufacturing and assembling.
10. **Manufacturing industry** is defined as an economic activity processing basic goods mechanically, chemicals or manually into final or intermediate goods. It is also defined as processing of lower value goods into higher value goods as final or intermediate products. The activities also include services for manufacturing and assembling.

11. **Industri manufaktur** dikelompokkan ke dalam 4 golongan berdasarkan banyaknya pekerja, yaitu: industri besar (100 orang pekerja atau lebih), industri sedang/menengah (20–99 orang pekerja), industri kecil (5–19 orang pekerja), dan industri mikro (1–4 orang pekerja).
12. **Jasa industri** adalah kegiatan industri yang melayani keperluan pihak lain. Pada kegiatan ini bahan baku disediakan oleh pihak lain sedangkan pihak pengolah hanya melakukan pengolahannya dengan mendapat imbalan sebagai balas jasa (upah maklon).
13. **Perusahaan atau usaha industri** adalah suatu unit (kesatuan) usaha yang melakukan kegiatan ekonomi, bertujuan menghasilkan barang atau jasa, terletak pada suatu bangunan atau lokasi tertentu, dan mempunyai catatan administrasi tersendiri mengenai produksi dan struktur biaya serta ada seorang atau lebih yang bertanggung jawab atas usaha tersebut.
14. **Data industri besar dan sedang** dikumpulkan oleh BPS sedangkan data industri kecil dan rumah tangga diperoleh dari dinas Koperasi dan Perdagangan Kabupaten Asahan.
11. **Manufacturing industries** are categorized into four groups, based on the number of employees: large scale manufacturing (100 employees or more), medium scale manufacturing (20–99 employees), small scale manufacturing (5–19 employees), and micro industry (1–4 employees).
12. **Services for manufacturing** is defined as a manufacturing activity which serving other manufacturing establishments. In this case, raw materials are supplied by others while the workers are paid as a compensation for processing raw materials.
13. **Manufacturing establishment** is defined as a production unit engaged in economic activity, producing goods or services, located in a building or in a certain location, keeping a business record concerning the production and cost structure, and having a person or more that are responsible to those activities.
14. **Data on large and medium manufacturing industries** is collected every year by BPS through a survey. While data on small and cottage industries is Cooperative, Manufacturing and Trade of Asahan Regency.

ULASAN	DESCRIPTION
<p>Air bersih yang disalurkan PDAM Kisaran ke wilayah Kabupaten Asahan tahun 2022 sebanyak 5.188.302 meter kubik dan jumlah pelanggan air bersih sebanyak 22.598 pelanggan.</p>	<p><i>The number of clean water supply which were distributed by PDAM Kisaran in the year of 2022 were 5.188.302 meters cubic while the number of its customer were 22.598 customers.</i></p>
<p>Di Indonesia, sektor industri dikelompokkan atas industri skala besar, sedang, kecil dan rumah tangga. Pengelompokan ini didasarkan pada banyaknya jumlah tenaga kerja yang bekerja pada industri tersebut.</p>	<p><i>In Indonesia, the industrial sectors are grouped as the large scale, medium scale, small scale, and households. These groupings are based on the number of labor who worked in the industry.</i></p>
<p>Menurut Klasifikasi Baku Lapangan Usaha Indonesia di Kabupaten Asahan pada Tahun 2022, jumlah perusahaan industri besar dan sedang di Asahan sebanyak 86 perusahaan, 60 perusahaan besar dan 26 perusahaan sedang. Jumlah perusahaan terbanyak berada di Kecamatan Silau Laut, disusul Kecamatan Kisaran Timur.</p>	<p><i>According to the Industrial Code in Asahan Regency In 2022, the total number of large and medium scale industrial enterprises in Asahan were 86 companies, with 60 large companies and 26 medium companies. The highest number of companies are in Silau Laut District, followed by Kisaran Timur District.</i></p>

Gambar 6.1 Jumlah Perusahaan Industri Besar/Sedang di Kabupaten Asahan, 2018 - 2022
Figure 6.1 Number of Large/Medium Manufacturing Establishments in Asahan Regency, 2018 – 2022



Sumber : Badan Pusat Statistik Kabupaten Asahan

Source : BPS-Statistics of Asahan Regency

Tabel 6.1 Jumlah Pelanggan dan Air yang Disalurkan Menurut Kecamatan di Kabupaten Asahan, 2022
Table 6.1 Number of Customers and Distributed Water by Subdistrict in Asahan Regency, 2022

Kecamatan District	Pelanggan Number of Customers	Air Disalurkan Distributed Water (m ³)	Nilai Value (Rp)
(1)	(2)	(3)	(4)
1. B. P. Mandoge	233	65012	245 323 750
2. Bandar Pulau	-	-	-
3. Aek Songsongan	-	-	-
4. Rahuning	-	-	-
5. Pulau Rakyat	-	-	-
6. Aek Kuasan	-	-	-
7. Aek Ledong	-	-	-
8. Sei Kepayang	-	-	-
9. Sei Kepayang Barat	867	219 573	772 044 450
10. Sei Kepayang Timur	-	-	-
11. Tanjung Balai	-	-	-
12. Simpang Empat	2 558	544 617	2 315 764 430
13. Teluk Dalam	-	-	-
14. Air Batu	-	-	-
15. Sei Dadap	296	73 287	298 573 120
16. Buntu Pane	183	40 445	154 080 450
17. Tinggi Raja	-	-	-
18. Setia Janji	-	-	-
19. Meranti	594	102 199	337 468 650
20. Pulo Bandring	366	57 476	164 690 350
21. Rawang Panca Arga	-	-	-
22. Air Joman	1 988	397 727	1 588 556 180
23. Silau Laut	809	145 422	544 821 700
24. Kisaran Barat	14 704	3 542 544	16 888 038 342
25. Kisaran Timur			
Asahan	22 598	5 188 302	23 309 361 422

Sumber : PDAM Tirta Silau Piasa Kisaran

Source : Water Supply Regional Establishment of Kisaran

Tabel 6.2 Jumlah Tenaga Kerja Perusahaan Daerah Air Minum dan Upah Menurut Kecamatan, 2022
Table 6.2 *Number of Persons Engaged in Water Supply Establishment and Wage by District, 2022*

	Kecamatan <i>District</i>	Jumlah Tenaga Kerja <i>Persons Engaged</i>			Upah/Gaji <i>Wage/Salary</i>
		Operasional <i>Operational</i>	Lainnya <i>Others</i>	Jumlah <i>Total</i>	
	(1)	(2)	(3)	(4)	(5)
1.	B. P. Mandoge	2	-	2	101 625 200
2.	Bandar Pulau	-	-	-	-
3.	Aek Songsongan	-	-	-	-
4.	Rahuning	-	-	-	-
5.	Pulau Rakyat	-	-	-	-
6.	Aek Kuasan	-	-	-	-
7.	Aek Ledong	-	-	-	-
8.	Sei Kepayang	-	-	-	-
9.	Sei Kepayang Barat	5	-	5	207 315 500
10.	Sei Kepayang Timur	-	-	-	-
11.	Tanjung Balai	5	-	5	219 858 200
12.	Simpang Empat	9	-	9	364 220 600
13.	Teluk Dalam	-	-	-	-
14.	Air Batu	-	-	-	-
15.	Sei Dadap	5	-	5	207 268 600
16.	Buntu Pane	4	-	4	148 301 200
17.	Tinggi Raja	-	-	-	-
18.	Setia Janji	-	-	-	-
19.	Meranti	6	-	6	229 028 000
20.	Pulo Bandring	-	-	-	-
21.	Rawang Panca Arga	-	-	-	-
22.	Air Joman	8	-	8	339 975 700
23.	Silau Laut	5	-	5	213 746 600
24.	Kisaran Barat	44	66	110	4 883 072 671
25.	Kisaran Timur				
	Asahan	93	66	159	6 914 412 271

Sumber : PDAM Tirta Silau Piasa Kisaran

Source : *Water Supply Regional Establishment of Kisaran*

Tabel 6.3 Jumlah Air Bersih Disalurkan Menurut Jenis Konsumen dan Kecamatan (m³), 2022
Table 6.3 Quantity of Sanitary Water Distributed by Type of Costumer and District (m³), 2022

Kecamatan District	Jenis Konsumen Type of Costumer		
	Rumah Tangga Household	Hotel Hotel	Badan Sosial, RS Sosial, dan Tempat Ibadah/Umum Institution, Hospital, and Place of Worship/ Public
(1)	(2)	(3)	(4)
1. B. P. Mandoge	61 871	-	774
2. Bandar Pulau	-	-	-
3. Aek Songsongan	-	-	-
4. Rahuning	-	-	-
5. Pulau Rakyat	-	-	-
6. Aek Kuasan	-	-	-
7. Aek Ledong	-	-	-
8. Sei Kepayang	-	-	-
9. Sei Kepayang Barat	213 427	-	4 124
10. Sei Kepayang Timur	-	-	-
11. Tanjung Balai	-	-	-
12. Simpang Empat	496 477	-	24 297
13. Teluk Dalam	-	-	-
14. Air Batu	-	-	-
15. Sei Dadap	70 421	-	1 463
16. Buntu Pane	39 799	-	-
17. Tinggi Raja	-	-	-
18. Setia Janji	-	-	-
19. Meranti	99 699	-	674
20. Pulo Bandring	56 966	-	510
21. Rawang Panca Arga	-	-	-
22. Air Joman	377 681	-	7 024
23. Silau Laut	138 956	-	4 000
24. Kisaran Barat	3 053 354	-	76 536
25. Kisaran Timur			
Asahan	4 608 651	-	119 402

Lanjutan Tabel/*Continued Table 6.3*

	Kecamatan <i>District</i>	Jenis Konsumen <i>Type of Costumer</i>			Jumlah <i>Total</i>
		Niaga <i>Commerce</i>	Industri <i>Industry</i>	Instansi Pemerintah <i>Government Institution</i>	
	(1)	(6)	(7)	(8)	(9)
1.	B. P. Mandoge	-	-	2367	65 012
2.	Bandar Pulau	-	-	-	-
3.	Aek Songsongan	-	-	-	-
4.	Rahuning	-	-	-	-
5.	Pulau Rakyat	-	-	-	-
6.	Aek Kuasan	-	-	-	-
7.	Aek Ledong	-	-	-	-
8.	Sei Kepayang	-	-	-	-
9.	Sei Kepayang Barat	351	-	1 671	219 573
10.	Sei Kepayang Timur	-	-	-	-
11.	Tanjung Balai	-	-	-	-
12.	Simpang Empat	17 957	-	5 886	544 617
13.	Teluk Dalam	-	-	-	-
14.	Air Batu	-	-	-	-
15.	Sei Dadap	-	-	1 403	73 287
16.	Buntu Pane	180	-	466	40 445
17.	Tinggi Raja	-	-	-	-
18.	Setia Janji	-	-	-	-
19.	Meranti	-	-	1 826	102 199
20.	Pulo Bandring	-	-	-	57 476
21.	Rawang Panca Arga	-	-	-	-
22.	Air Joman	8 444	-	4 578	397 727
23.	Silau Laut	107	-	2 379	145 442
24.	Kisaran Barat	244 554	-	168 100	3 542 544
25.	Kisaran Timur				
	Asahan	271 593	-	188 676	5 188 322

Sumber : PDAM Tirta Silau Piasa Kisaran

Source : *Water Supply Regional Establishment of Kisaran*

Tabel 6.4 **Nilai Air Bersih Disalurkan Menurut Jenis Konsumen dan Kecamatan (Rp), 2022**
Table 6.4 **Value of Sanitary Water Distributed by Type of Costumer and District (Rp), 2022**

	Kecamatan <i>District</i>	Jenis Konsumen <i>Type of Costumer</i>		
		Rumah Tangga <i>Household</i>	Hotel <i>Hotel</i>	Badan Sosial, RS Sosial, dan Tempat Ibadah/Umum <i>Institution, Hospital, and Place of Worship/ public</i>
	(1)	(2)	(3)	(4)
1.	B. P. Mandoge	224 705 400	-	1 876 800
2.	Bandar Pulau	-	-	-
3.	Aek Songsongan	-	-	-
4.	Rahuning	-	-	-
5.	Pulau Rakyat	-	-	-
6.	Aek Kuasan	-	-	-
7.	Aek Ledong	-	-	-
8.	Sei Kepayang	-	-	-
9.	Sei Kepayang Barat	747 206 750	-	11 236 650
10.	Sei Kepayang Timur	-	-	-
11.	Tanjung Balai	-	-	-
12.	Simpang Empat	2 042 707 280	-	74 137 050
13.	Teluk Dalam	-	-	-
14.	Air Batu	-	-	-
15.	Sei Dadap	283 949 720	-	4 313 650
16.	Buntu Pane	150 068 100	-	-
17.	Tinggi Raja	-	-	-
18.	Setia Janji	-	-	-
19.	Meranti	324 027 450	-	1 527 200
20.	Pulo Bandring	163 593 250	-	1 097 100
21.	Rawang Panca Arga	-	-	-
22.	Air Joman	1 465 943 180	-	20 036 450
23.	Silau Laut	516 892 800	-	12 451 050
24.	Kisaran Barat	12 870 217 216	-	237 477 776
25.	Kisaran Timur			
	Asahan	18 789 311 146	-	364 153 726

Lanjutan Tabel/*Continued Table 6.4*

Kecamatan <i>District</i>	Jenis Konsumen <i>Type of Costumer</i>			Jumlah <i>Total</i>
	Niaga <i>Commerce</i>	Industri <i>Industry</i>	Instansi Pemerintah <i>Government Institution</i>	
(1)	(6)	(7)	(8)	(9)
1. B. P. Mandoge	828 000	-	17 913 550	245 323 750
2. Bandar Pulau	-	-	-	-
3. Aek Songsongan	-	-	-	-
4. Rahuning	-	-	-	-
5. Pulau Rakyat	-	-	-	-
6. Aek Kuasan	-	-	-	-
7. Aek Ledong	-	-	-	-
8. Sei Kepayang	-	-	-	-
9. Sei Kepayang Barat	3 286 700	-	10 314 350	772 044 450
10. Sei Kepayang Timur	-	-	-	-
11. Tanjung Balai	-	-	-	-
12. Simpang Empat	154 623 250	-	44 296 850	2 315 764 430
13. Teluk Dalam	-	-	-	-
14. Air Batu	-	-	-	-
15. Sei Dadap	-	-	10 309 750	298 573 120
16. Buntu Pane	1 311 000	-	2 701 350	154 080 450
17. Tinggi Raja	-	-	-	-
18. Setia Janji	-	-	-	-
19. Meranti	-	-	11 914 000	337 468 650
20. Pulo Bandring	-	-	-	164 690 350
21. Rawang Panca Arga	-	-	-	-
22. Air Joman	70 790 550	-	31 786 000	1 588 556 180
23. Silau Laut	828 000	-	14 649 850	544 821 700
24. Kisaran Barat	2 329 304 300	-	1 451 038 950	16 888 038 242
25. Kisaran Timur				
Asahan	2 560 971 800	-	1 594 924 650	23 309 361 322

Sumber : PDAM Tirta Silau Piasa Kisaran

Source : *Water Supply Regional Establishment of Kisaran*

Tabel 6.5 **Jumlah Pelanggan Air Bersih Menurut Jenis Konsumen dan Kecamatan, 2022**
Table 6.5 **The Number of Taps by Type of Costumer and District, 2022**

Kecamatan <i>District</i>	Jenis Konsumen <i>Type of Costumer</i>		
	Rumah Tangga <i>House- hold</i>	Hidran Umum <i>Public Hydrant</i>	Badan Sosial, RS Sosial, dan Tempat Ibadah/Umum <i>Institution, Hospital, and Place of Worship/ public</i>
(1)	(2)	(3)	(4)
1. B. P. Mandoge	225	-	3
2. Bandar Pulau	-	-	-
3. Aek Songsongan	-	-	-
4. Rahuning	-	-	-
5. Pulau Rakyat	-	-	-
6. Aek Kuasan	-	-	-
7. Aek Ledong	-	-	-
8. Sei Kepayang	-	-	-
9. Sei Kepayang Barat	841	-	14
10. Sei Kepayang Timur	-	-	-
11. Tanjung Balai	-	-	-
12. Simpang Empat	2 477	-	36
13. Teluk Dalam	-	-	-
14. Air Batu	-	-	-
15. Sei Dadap	288	-	3
16. Buntu Pane	179	-	-
17. Tinggi Raja	-	-	-
18. Setia Janji	-	-	-
19. Meranti	581	-	5
20. Pulo Bandring	364	-	2
21. Rawang Panca Arga	-	-	-
22. Air Joman	1 917	-	23
23. Silau Laut	784	-	15
24. Kisaran Barat	13 680	-	106
25. Kisaran Timur			
Asahan	21 336	-	207

Lanjutan Tabel/*Continued Table 6.5*

Kecamatan <i>District</i>	Jenis Konsumen <i>Type of Costumer</i>			Jumlah <i>Total</i>
	Niaga <i>Commerce</i>	Industri <i>Industry</i>	Instansi Pemerintah <i>Government Institution</i>	
(1)	(6)	(7)	(8)	(9)
1. B. P. Mandoge	1	-	4	233
2. Bandar Pulau	-	-	-	-
3. Aek Songsongan	-	-	-	-
4. Rahuning	-	-	-	-
5. Pulau Rakyat	-	-	-	-
6. Aek Kuasan	-	-	-	-
7. Aek Ledong	-	-	-	-
8. Sei Kepayang	-	-	-	-
9. Sei Kepayang Barat	-	-	12	867
10. Sei Kepayang Timur	-	-	-	-
11. Tanjung Balai	-	-	-	-
12. Simpang Empat	34	-	11	2 558
13. Teluk Dalam	-	-	-	-
14. Air Batu	-	-	-	-
15. Sei Dadap	-	-	5	296
16. Buntu Pane	1	-	3	183
17. Tinggi Raja	-	-	-	-
18. Setia Janji	-	-	-	-
19. Meranti & Desa Gajah	-	-	8	594
20. Pulo Bandring	-	-	-	366
21. Rawang Panca Arga	-	-	-	-
22. Air Joman	35	-	13	1 988
23. Silau Laut	1	-	9	809
24. Kisaran Barat	806	-	112	14 704
25. Kisaran Timur				
Asahan	878	-	177	22 598

Sumber : PDAM Tirta Silau Piasa Kisaran

Source : Water Supply Regional Establishment of Kisaran

Tabel 6.6 Banyaknya Pelanggan PDAM Menurut Jenis Konsumen di Kabupaten Asahan, 2018 - 2022
The Number of Taps by Type of Consumer Customers in Asahan Regency, 2018 - 2022

Jenis Konsumen <i>Type of Constomer</i>	Tahun <i>Year</i>				
	2018	2019	2020	2021	2022
(1)	(2)	(3)	(4)	(5)	(6)
Sosial/ <i>Social</i> :					
• Tempat Ibadah/Umum	171	185	7	203	208
• Badan Sosial dan RS	6	5	189		
Non Niaga/ <i>Non commercial</i>					
• Rumah Tangga/ <i>Household</i>	17 061	18 294	19 115	20 054	21 331
• Instansi Pemerintah/ <i>Government Department</i>	333	339	341	347	177
Niaga/ <i>Commerce</i>	927	919	898	899	878
Industri/ <i>Industry</i>	2	1	1	-	-
Hidran Umum/ <i>Public Hydrant</i>	12	10	-	6	4
Jumlah/<i>Total</i>	18 512	19 753	20 551	21 509	22 598

Sumber : PDAM Tirta Silau Piasa Kisaran

Source : *Water Supply Regional Establishment of Kisaran*

Tabel
Table

6.7

Banyaknya Air Minum yang Disalurkan Menurut Jenis Konsumen di Kabupaten Asahan, 2018 - 2022
Number of Drinking Water Disbursed by Type of Customers in Asahan Regency, 2018 - 2022

Kecamatan <i>District</i>	Tahun <i>Year</i>				
	2018	2019	2020	2021	2022
(1)	(2)	(3)	(4)	(5)	(6)
Sosial/ <i>Social</i> :					
• Tempat Ibadah/Umum	18 561	8 386	56 919	104 050	123 528
• Badan Sosial dan RS	72 473	408	95 156		
Non Niaga/ <i>Non commercial</i>					
• Rumah Tangga/ <i>Household</i>	3 362 444	309 594	3 322 167	4 242 064	4 582 538
• Instansi Pemerintah/ <i>Government Department</i>	13 765	15 929	179 845	192 518	190 788
Niaga/ <i>Commerce</i>	235 853	20 404	211 902	258 029	289 416
Industri/ <i>Industry</i>	764	65	936	635	-
Khusus/ <i>Special</i>	-	3 173	-	-	2 052
Jumlah/<i>Total</i>	3 703 860	357 959	3 866 925	4 797 296	5 188 322

Sumber : PDAM Tirta Silau Piasa Kisaran

Source : *Water Supply Regional Establishment of Kisaran*

Tabel 6.8 Jumlah Bahan Kimia yang Dipakai Perusahaan Daerah Air Minum Menurut Kecamatan (kg), 2022
Table 6.8 Quantity of Chemical Used by Water Supply Regional Establishment by District (kg), 2022

Kecamatan <i>District</i>		Aluminium Sulfat <i>Aluminium Sulfate</i>	Soda Ash	Kaporit <i>Caporit</i>	Chlorine <i>Chlorine</i>
(1)		(2)	(3)	(4)	(5)
1.	B. P. Mandoge	-	-	-	-
2.	Bandar Pulau	-	-	-	-
3.	Aek Songsongan	-	-	-	-
4.	Rahuning	-	-	-	-
5.	Pulau Rakyat	-	-	-	-
6.	Aek Kuasan	-	-	-	-
7.	Aek Ledong	-	-	-	-
8.	Sei Kepadang	-	-	-	-
9.	Sei Kepadang Barat	46 750	-	135	-
10.	Sei Kepadang Timur	-	-	-	-
11.	Tanjung Balai	-	-	-	-
12.	Simpang Empat	-	-	-	-
13.	Teluk Dalam	-	-	-	-
14.	Air Batu	-	-	-	-
15.	Sei Dadap (Sei Kamah II)	-	-	-	-
16.	Buntu Pane	3 500	-	-	-
17.	Tinggi Raja	-	-	-	-
18.	Setia Janji	-	-	-	-
19.	Meranti	-	-	-	-
20.	Pulo Bandring	-	-	-	-
21.	Rawang Panca Arga	-	-	-	-
22.	Air Joman	40 450	-	-	-
23.	Silau Laut	-	-	-	-
24.	Kisaran Barat	139 000	250	4 155	55 595
25.	Kisaran Timur				
Asahan		229 700	250	4 290	55 595

Sumber : PDAM Tirta Silau Piasa Kisaran

Source : Water Supply Regional Establishment of Kisaran

Tabel 6.9 **Jumlah Perusahaan Industri Besar dan Sedang Menurut Klasifikasi Baku Lapangan Usaha Indonesia, 2022**
Table 6.9 **Number of Large/Medium Manufacturing Establishments by Industrial Code, 2022**

	KBLI Industrial Code	Besar Large	Sedang Medium	Jumlah Total
	(1)	(2)	(3)	(4)
1.	Industri Makanan dan Minuman	54	19	73
2.	Industri Pengolahan Tembakau	-	-	-
3.	Industri Tekstil	-	-	-
4.	Industri Pakaian Jadi	-	-	-
5.	Industri Kulit dan Barang dari Kulit	-	4	4
	Industri Kayu, Barang-barang dari Kayu (Tidak Termasuk Furniture) dan Barang-barang Anyaman	-	-	-
6.	Industri Kertas dan Barang dari Kertas	-	-	-
7.	Industri Penerbitan, Percetakan dan Reproduksi Media Rekaman	-	-	-
8.	Industri Batu Bara, Pengilangan Minyak Bumi dll	-	-	-
9.	Industri Kimia dan Barang-barang Kimia, Sabun	1	1	2
10.	Industri Karet dan Barang-barang dari Karet, Perlengkapan RT	5	1	6
11.	Industri Barang Galian Bukan Logam	-	1	1
12.	Industri Logam Dasar	-	-	-
13.	Industri Barang-barang dari Logam Kecuali Mesin dan Peralatannya	-	-	-
14.	Industri Mesin dan Peralatan Ktr, Akutansi & Olah Data, Konstruksi	-	-	-
15.	Industri Mesin Listrik dan Lainnya	-	-	-
16.	Industri Radio, Televisi dan Peralatan komunikasi	-	-	-
17.	Industri Peralatan Kedokteran, alat2 Ukur dll	-	-	-
18.	Industri Kendaraan Bermotor Roda 4 atau lebih	-	-	-
19.	Industri Pengolahan Lainnya	-	-	-
20.	Reparasi dan Pemasangan Mesin dan Peralatan	-	-	-
Jumlah/Total		60	26	86

Sumber : Badan Pusat Statistik Kabupaten Asahan

Source : BPS-Statistics of Asahan Regency

Jumlah Perusahaan Industri Besar/Sedang Menurut Kecamatan, 2018 - 2022
Number of Large/Medium Manufacturing Establishments by District, 2018 – 2022

	Kecamatan <i>District</i>	Tahun <i>Year</i>				
		2018	2019	2020	2021	2022
	(1)	(2)	(3)	(4)	(5)	(6)
1.	B. P. Mandoge	3	3	3	3	3
2.	Bandar Pulau	1	1	1	1	1
3.	Aek Songsongan	-	-	-	-	-
4.	Rahuning	3	3	3	4	4
5.	Pulau Rakyat	2	1	2	2	2
6.	Aek Kuasan	1	1	1	1	1
7.	Aek Ledong	-	-	-	-	-
8.	Sei Keparang	-	1	1	1	1
9.	Sei Keparang Barat	1	1	1	-	-
10.	Sei Keparang Timur	1	1	1	1	1
11.	Tanjung Balai	8	9	7	6	6
12.	Simpang Empat	4	4	4	4	4
13.	Teluk Dalam	3	3	3	3	3
14.	Air Batu	8	7	7	7	6
15.	Sei Dadap	1	-	-	-	-
16.	Buntu Pane	3	3	2	2	2
17.	Tinggi Raja	-	-	-	-	-
18.	Setia Janji	1	1	1	1	1
19.	Meranti	-	-	-	-	-
20.	Pulo Bandring	-	-	-	-	-
21.	Rawang Panca Arga	-	-	-	-	-
22.	Air Joman	6	13	10	10	10
23.	Silau Laut	24	23	26	26	24
24.	Kisaran Barat	4	4	4	4	4
25.	Kisaran Timur	15	14	14	14	13
	Asahan	89	93	91	90	86

Sumber : Badan Pusat Statistik Kabupaten Asahan

Source : BPS-Statistics of Asahan Regency

Tabel 6.11 **Jumlah Tenaga Kerja Industri Besar dan Sedang Menurut Klasifikasi Baku Lapangan Usaha Indonesia, 2022**
Table 6.11 **Number of Large/Medium Manufacturing Establishments by Industrial Code, 2022**

	KBLI Industrial Code	Besar Large	Sedang Medium	Jumlah Total
	(1)	(2)	(3)	(4)
1.	Industri Makanan dan Minuman	4 114	2 114	6 228
2.	Industri Pengolahan Tembakau	-	-	-
3.	Industri Tekstil	-	-	-
4.	Industri Pakaian Jadi	-	-	-
5.	Industri Kulit dan Barang dari Kulit	-	226	226
	Industri Kayu, Barang-barang dari Kayu (Tidak Termasuk Furniture) dan Barang-barang Anyaman	-	-	-
6.	Industri Kertas dan Barang dari Kertas	-	-	-
7.	Industri Penerbitan, Percetakan dan Reproduksi Media Rekaman	-	-	-
8.	Industri Batu Bara, Pengilangan Minyak Bumi dll	-	-	-
9.	Industri Kimia dan Barang-barang Kimia, Sabun	296	50	346
10.	Industri Karet dan Barang-barang dari Karet, Perlengkapan RT	1 470	70	1 540
11.	Industri Barang Galian Bukan Logam	-	40	40
12.	Industri Logam Dasar	-	-	-
13.	Industri Barang-barang dari Logam Kecuali Mesin dan Peralatannya	-	-	-
14.	Industri Mesin dan Peralatan Ktr, Akutansi & Olah Data, Konstruksi	-	-	-
15.	Industri Mesin Listrik dan Lainnya	-	-	-
16.	Industri Radio, Televisi dan Peralatan komunikasi	-	-	-
17.	Industri Peralatan Kedokteran, alat2 Ukur dll	-	-	-
18.	Industri Kendaraan Bermotor Roda 4 atau lebih	-	-	-
19.	Industri Pengolahan Lainnya	-	-	-
20.	Reparasi dan Pemasangan Mesin dan Peralatan	-	-	-
	Jumlah/Total	5 880	2 500	8 380

Sumber : Badan Pusat Statistik Kabupaten Asahan

Source : *BPS-Statistics of Asahan Regency*



BAB 7

CHAPTER

PARIWISATA

TOURISM

JUMLAH RUMAH MAKAN/RESTORAN

Number of Cook Shop/Restaurants



JUMLAH HOTEL & AKOMODASI LAINNYA

Number of Hotels and Other Accomodations



TPK DAN RATA-RATA LAMA INAP

TPK and The Average Length of Stay of Guests



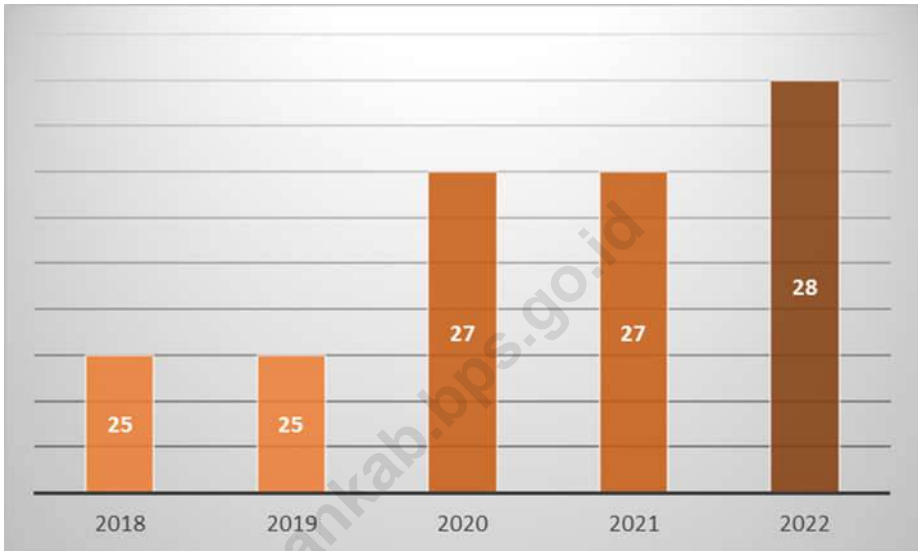
PENJELASAN TEKNIS

TECHNICAL NOTES

1. **Hotel** adalah penyediaan akomodasi secara harian berupa kamar-kamar di dalam satu bangunan yang dapat dilengkapi dengan jasa pelayanan makan dan minum, kegiatan hiburan dan atau fasilitas lainnya. Hotel terdiri dari hotel berbintang dan hotel non- bintang.
 2. **Hotel bintang** adalah usaha penyediaan jasa pelayanan penginapan, makan minum serta jasa lainnya bagi umum dengan menggunakan sebagian atau seluruh bangunan. Usaha ini dikelola secara komersial serta memenuhi ketentuan persyaratan sebagai hotel bintang (termasuk berlian) yang ditetapkan dalam surat keputusan instansi yang membinanya. Misalnya hotel bintang lima, hotel bintang empat dan seterusnya.
 3. **Tingkat penghunian kamar hotel** adalah persentase banyaknya malam kamar yang dihuni terhadap banyaknya malam kamar yang tersedia.
 4. **Rata-rata lamanya tamu menginap** adalah banyaknya malam tempat tidur yang terpakai (malam tamu) dengan banyaknya tamu yang menginap di hotel atau akomodasi lainnya.
1. **Hotel** is a daily supply of accommodation rooms within a building which can be equipped with eating and drinking services, entertainment activities and/or other facilities. Hotel consists of a classified hotel and a non-classified hotel.
 2. **A star hotel** is the business of providing an accommodation, eating and drinking as well as other services for the public by using a building or a part of a building. It is managed commercially and meets specified requirements as a star hotel (including diamonds) set forth in the decree of fostering agency. For example, five star hotel, four star hotel, and so on.
 3. **Room occupancy rate** is the number of room-nights occupied divided by the number of room-nights available, multiplied by 100 percent.
 4. **Average length of stay** is the number of bed-nights used (guest night) divided by the number of guests coming to spend the night at the accommodation.

ULASAN	DESCRIPTION
<p>Pada Tahun 2022 di Kabupaten Asahan terdapat 318 unit rumah makan/ restoran, hal ini menunjukkan peningkatan jumlah unit rumah makan yang sangat signifikan yaitu sebesar 244.6 persen dari tahun sebelumnya. Kecamatan yang paling banyak memiliki rumah makan yaitu Kecamatan Kisaran Barat dengan jumlah 93 unit.</p>	<p><i>In 2022 in Asahan Regency there were 318 restaurants, it shows significant increase of restaurant about 244.6 percent from previous year. The districts with the largest restaurants is Kisaran Barat with a total of 93 units.</i></p>
<p>Banyaknya hotel/ akomodasi lainnya di Kabupaten Asahan tahun 2022 tercatat sebanyak 28 unit, dengan jumlah kamar sebanyak 833 buah dan jumlah tempat tidur 1.389 buah.</p>	<p><i>The number of hotel/ other accommodation in Asahan Regency at the end 2022 were 28 units, with total number of rooms were 833 units and number of beds were 1.389 units.</i></p>
<p>Jika dilihat dari persebaran hotel dan akomodasi lainnya pada setiap kecamatan di Kabupaten Asahan, Kecamatan Kisaran Barat merupakan kecamatan dengan keberadaan hotel yang terbesar yaitu 13 hotel, kemudian menyusul kecamatan Kisaran Timur 7 hotel.</p>	<p><i>If seen from the distribution of hotels and other accommodations in each district in Asahan Regency, Kisaran Barat District is a district with the largest hotel presence, which is 13 hotels, then following the Kisaran Timur sub-district 7 hotels.</i></p>
<p>Bila dilihat tingkat penghunian kamar hotel selama tahun 2022, maka rata-rata sebesar 37,82 persen, sedangkan rata-rata lamanya tamu menginap selama tahun 2021 adalah 1 hari.</p>	<p><i>According to hotel room occupancy rate in 2022, with an average of 37,82 percent, while average length of a guest's stay during 2021 is 1 day.</i></p>

Gambar 7.1 Jumlah Hotel dan Akomodasi Lainnya Menurut Kecamatan (unit), 2018 – 2022
Figure 7.1 Number of Hotels and Other Accomodations by District (unit), 2018 - 2022



Sumber : Badan Pusat Statistik Kabupaten Asahan

Source : BPS-Statistics of Asahan Regency

Tabel 7.1 **Jumlah Rumah Makan/Restoran Menurut Kecamatan (unit), 2018 – 2022**
Table 7.1 **Number of Restaurants by Subdistrict (unit), 2018 - 2022**

Kecamatan <i>District</i>	Tahun <i>Year</i>				
	2018	2019	2020	2021	2022
(1)	(2)	(3)	(4)	(5)	(6)
1. B. P. Mandoge	2	2	2	2	29
2. Bandar Pulau	2	2	2	2	-
3. Aek Songsongan	-	-	-	-	22
4. Rahuning	1	1	1	1	-
5. Pulau Rakyat	4	4	4	4	-
6. Aek Kuasan	2	2	2	2	20
7. Aek Ledong	5	6	5	6	6
8. Sei Kepayang	-	-	-	-	-
9. Sei Kepayang Barat	2	2	2	2	2
10. Sei Kepayang Timur	-	-	-	-	-
11. Tanjung Balai	-	-	-	-	-
12. Simpang Empat	-	-	-	-	20
13. Teluk Dalam	-	-	-	-	8
14. Air Batu	19	17	19	17	18
15. Sei Dadap	-	-	-	-	1
16. Buntu Pane	4	4	4	4	38
17. Tinggi Raja	-	-	-	-	-
18. Setia Janji	-	-	-	-	-
19. Meranti	-	-	-	-	-
20. Pulo Bandring	-	-	-	-	-
21. Rawang Panca Arga	-	-	-	-	-
22. Air Joman	11	10	11	10	14
23. Silau Laut	-	-	-	-	-
24. Kisaran Barat	19	20	21	73	93
25. Kisaran Timur	4	5	7	7	47
Asahan	75	75	80	130	318

Sumber : Dinas Kepemudaan, Olahraga dan Pariwisata Kabupaten Asahan

Source : *Department of Youth, Sports and Tourism Asahan Regency*

Tabel 7.2 Jumlah Hotel dan Akomodasi Lainnya Menurut Kecamatan (unit), 2018 – 2022
Table 7.2 Number of Hotels and Other Accomodations by District (unit), 2018 - 2022

Kecamatan District	Tahun Year				
	2018	2019	2020	2021	2022
(1)	(2)	(3)	(4)	(5)	(6)
1. B. P. Mandoge	-	-	-	-	-
2. Bandar Pulau	-	-	-	-	-
3. Aek Songsongan	-	-	-	-	-
4. Rahuning	-	-	-	-	-
5. Pulau Rakyat	-	-	-	-	-
6. Aek Kuasan	-	-	-	-	-
7. Aek Ledong	2	2	2	2	2
8. Sei Kepayang	-	-	-	-	-
9. Sei Kepayang Barat	-	-	-	-	-
10. Sei Kepayang Timur	-	-	-	-	-
11. Tanjung Balai	-	-	-	-	-
12. Simpang Empat	-	-	2	-	1
13. Teluk Dalam	-	-	-	1	1
14. Air Batu	3	3	3	3	3
15. Sei Dadap	1	1	1	1	1
16. Buntu Pane	-	-	-	-	-
17. Tinggi Raja	-	-	-	-	-
18. Setia Janji	-	-	-	-	-
19. Meranti	-	-	-	-	-
20. Pulo Bandring	-	-	-	-	-
21. Rawang Panca Arga	-	-	-	-	-
22. Air Joman	-	-	-	-	-
23. Silau Laut	-	-	-	-	-
24. Kisaran Barat	12	12	12	13	13
25. Kisaran Timur	7	7	7	7	7
Asahan	25	25	27	27	28

Sumber : Badan Pusat Statistik Kabupaten Asahan

Source : BPS-Statistics of Asahan Regency

Tabel 7.3 Jumlah Kamar dan Tempat Tidur Hotel Serta Akomodasi Lainnya Menurut Kecamatan, 2018 – 2022
Table 7.3 Number of Rooms and Beds Hotel and Other Accomodation by District, 2018 - 2022

Kecamatan District	2018		2019		2020		2021*		2022*	
	Kmr Room	T.Tdr Bed	Kmr Room	T.Tdr Bed	Kmr Room	T.Tdr Bed	Kmr Room	T.Tdr Bed	Kmr Room	T.Tdr Bed
(1)	(2)	(3)	(4)	(5)	(6)	(7)	(8)	(9)	(10)	(11)
1. B. P. Mandoge	-	-	-	-	-	-	-	-	-	-
2. Bandar Pulau	-	-	-	-	-	-	-	-	-	-
3. Aek Songsongan	-	-	-	-	-	-	-	-	-	-
4. Rahuning	-	-	-	-	-	-	-	-	-	-
5. Pulau Rakyat	-	-	-	-	-	-	-	-	-	-
6. Aek Kuasan	-	-	-	-	-	-	-	-	-	-
7. Aek Ledong	63	104	73	98	63	71	58	94	60	100
8. Sei Kepayang	-	-	-	-	-	-	-	-	-	-
9. Sei Kepayang Barat	-	-	-	-	-	-	-	-	-	-
10. Sei Kepayang Timur	-	-	-	-	-	-	-	-	-	-
11. Tanjung Balai	-	-	-	-	-	-	-	-	-	-
12. Simpang Empat	-	-	-	-	-	-	-	-	10	10
13. Teluk Dalam	-	-	-	-	10	10	15	15	15	15
14. Air Batu	72	124	75	101	75	101	62	102	60	100
15. Sei Dadap	45	59	45	59	45	59	40	40	40	40
16. Buntu Pane	-	-	-	-	-	-	-	-	-	-
17. Tinggi Raja	-	-	-	-	-	-	-	-	-	-
18. Setia Janji	-	-	-	-	-	-	-	-	-	-
19. Meranti	-	-	-	-	-	-	-	-	-	-
20. Pulo Bandring	-	-	-	-	-	-	-	-	-	-
21. Rawang Panca Arga	-	-	-	-	-	-	-	-	-	-
22. Air Joman	-	-	-	-	-	-	-	-	-	-
23. Silau Laut	-	-	-	-	-	-	-	-	-	-
24. Kisaran Barat	421	754	445	679	460	701	427	751	420	750
25. Kisaran Timur	238	409	223	402	218	402	224	373	228	374
Asahan	839	1 450	861	339	871	1344	871	1344	833	1 389

Sumber : Badan Pusat Statistik Kabupaten Asahan

Source : BPS-Statistics of Asahan Regency

Ket/ Note : 2021 Angka sementara / Preliminary Figures

Tabel 7.4 Akomodasi, Kamar, dan Tempat Tidur yang Tersedia Menurut Kecamatan di Kabupaten Asahan, 2018 – 2022
Table 7.4 *Accommodation, Rooms, and Beds are Available by District in Asahan Regency, 2018 – 2022*

Kecamatan <i>District</i>	Akomodasi <i>Accommodation</i>	Kamar <i>Room</i>	Tempat Tidur <i>Bed</i>
(1)	(2)	(3)	(4)
1. B. P. Mandoge	-	-	-
2. Bandar Pulau	-	-	-
3. Aek Songsongan	-	-	-
4. Rahuning	-	-	-
5. Pulau Rakyat	-	-	-
6. Aek Kuasan	-	-	-
7. Aek Ledong	2	60	100
8. Sei Kepayang	-	-	-
9. Sei Kepayang Barat	-	-	-
10. Sei Kepayang Timur	-	-	-
11. Tanjung Balai	-	-	-
12. Simpang Empat	1	10	10
13. Teluk Dalam	1	15	15
14. Air Batu	3	60	100
15. Sei Dadap	1	40	40
16. Buntu Pane	-	-	-
17. Tinggi Raja	-	-	-
18. Setia Janji	-	-	-
19. Meranti	-	-	-
20. Pulo Bandring	-	-	-
21. Rawang Panca Arga	-	-	-
22. Air Joman	-	-	-
23. Silau Laut	-	-	-
24. Kisaran Barat	13	420	750
25. Kisaran Timur	7	228	374
	2022	833	1 389
	2021	835	1 385
Asahan	2020	871	1 344
	2019	861	1 339
	2018	839	1 450

*Angka Sementara

Sumber : Badan Pusat Statistik Kabupaten Asahan

Source : *BPS-Statistics of Asahan Regency*

Tabel 7.5 Tingkat Penghunian Kamar dan Rata-rata Lama Inap Tamu Hotel dan Akomodasi Lainnya di Kabupaten Asahan, 2015 – 2022
Room Occupancy Rate and Average Length of Stay of Guest of Hotels and Other Accomodation in Asahan Regency, 2015 - 2022

Tahun Year	Tingkat Penghunian Kamar (%) Room Occupancy Rate (%)	Rata-rata Lama Inap Tamu (hari) Average Length of Stay of Guest (days)
(1)	(2)	(3)
2015	35,53	1,09
2016	43,76	1,48
2017	34,78	1,14
2018	32,93	1,04
2019	34,25	1,04
2020	19,28	1,29
2021	34,34	1,12
2022	37,82	1,22

Sumber : Badan Pusat Statistik Kabupaten Asahan
 Source : BPS-Statistics of Asahan Regency

Kondisi Jalan Kabupaten Asahan, 2022

Asahan Regency road conditions
1.398,13 km

Aspal
Asphalt

13,00%

Kerikil
Gravel

26,71%

Lainnya
Others

60,29%

Baik
Good

9,13%

Sedang
Medium

29,66%

Rusak
Damaged

29,10%

Rusak Berat
Badly Damaged

Produksi Pos Post Production 2022



Surat Pos
Postal mail

182.544
lembar/sheet



Paket Pos
Postal Package

227.179
buah/units



Wesel
Postal Money

dikirim : Rp12,07 Milyar
shipped Billion
dibayar : Rp10,35 Milyar
paid Billion

PENJELASAN TEKNIS

TECHNICAL NOTES

1. **Jalan** merupakan sarana yang sangat penting untuk memperlancar dan mendorong roda perekonomian. Jalan meliputi segala bagian jalan, termasuk bangunan pelengkap dan perlengkapannya yang diperuntukkan bagi lalu lintas, yang berada pada permukaan tanah, di atas permukaan tanah, di bawah permukaan tanah dan/atau air, serta di atas permukaan air, kecuali jalan kereta api, jalan lori, dan jalan kabel. Sarana jalan yang baik dapat meningkatkan mobilitas penduduk dan memperlancar lalu lintas barang dari satu daerah ke daerah lain.
 2. **Kendaraan bermotor** adalah setiap kendaraan yang digerakkan oleh peralatan teknik yang ada pada kendaraan tersebut, biasanya digunakan untuk angkutan orang atau barang di atas jalan raya selain kendaraan yang berjalan di atas rel. Kendaraan bermotor yang dicatat adalah semua jenis kendaraan kecuali kendaraan bermotor TNI/Polri dan Korps Diplomatik.
 3. **Mobil penumpang** adalah setiap kendaraan bermotor yang dilengkapi dengan tempat duduk untuk sebanyak-banyaknya delapan orang, tidak termasuk tempat duduk untuk pengemudi, baik dilengkapi atau tidak dilengkapi bagasi.
1. **Road availability** is an important infrastructure to support economic activities. Road including complementary buildings and equipment intended for traffic, which is at ground level, above ground, below ground and / or water, as well as on the surface of the water, except railways, roads lorries, and road cable. Good condition of road will improve population mobility and goods distribution from one place to another place.
 2. **Motor vehicles** are any kind of vehicles motorized by machine set up in those vehicles, they are usually used for transporting peoples or goods on roads except vehicles moving along a railway line. The data cover all kinds of motor vehicles except those belong to Indonesia Army Force Indonesian State Police and Diplomatic Corps.
 3. **Passenger cars** are any motor vehicles with no more than eight seats, excluding seat for driver, it can be with or without hoot.

4. **Mobil bis** adalah setiap kendaraan bermotor yang dilengkapi dengan tempat duduk untuk lebih dari delapan orang, tidak termasuk tempat duduk untuk pengemudi, baik dilengkapi atau tidak dilengkapi bagasi.
 5. **Mobil truk** adalah setiap kendaraan bermotor yang digunakan untuk angkutan barang, selain mobil penumpang, mobil bis dan kendaraan bermotor roda dua.
 6. **Kereta api** adalah kendaraan dengan tenaga gerak (listrik, diesel atau tenaga uap) yang berjalan sendiri maupun dirangkaikan dengan kendaraan lain, yang akan atau sedang bergerak di atas rel, terdiri dari kereta penumpang dan kereta barang.
 7. **Pos** adalah bagian dari sistem pos yaitu sebuah metode yang digunakan untuk mengirimkan informasi atau suatu objek, di mana untuk dokumen tertulis biasanya dikirimkan dengan amplop tertutup atau berupa paket untuk benda-benda yang lain, pengirimannya mampu menjangkau seluruh wilayah di dunia.
4. **Buses** are large passenger cars having seats for more than eight passengers, excluding seat for driver, it can be with or without hoot.
 5. **Trucks** are any motor vehicles used to transport goods excluding passenger cars, buses, and motorcycles.
 6. **Train** is a coach or a number of coaches joined together, moving along a railway line. It can be passenger train or freight train.
 7. **Post** is part of the postal system, a method that is used to transmit information or an object, in which for the written documents are usually delivered with a sealed envelope or a package for other objects, the delivery is able to reach all regions of the world.

ULASAN

DESCRIPTION

8.1 Transportasi**8.1. Transportation**

Panjang jalan di seluruh Kabupaten Asahan pada tahun 2022 mencapai 1.721,38 km yang terbagi atas jalan nasional (82,28 km), jalan propinsi (240,97 km) dan jalan kabupaten (1.398,13 km). Untuk jalan kabupaten sebagian besar permukaannya adalah 32,60 persen hotmix, 26,71 persen kerikil, 26,02 persen tanah, 1,67 persen rabat beton dan 13,00 persen aspal.

The total length of all roads in Asahan Regency in 2021 reached 1.721,38 km that was consisted of state road (82,28 km), province road (240,97 km) and Regency road (1.398,13 km). Based on the surface type, regency road was divided into 32,60 percent hotmix, 26,71 percent gravel, 26,02 percent earth, 1,67 percent stone, and 13,00 percent asphalted.

Kondisi jalan di Kabupaten Asahan pada tahun 2022 masih memerlukan perhatian yang serius, walaupun sudah terjadi perbaikan di beberapa ruas jalan tetapi sebagian besar jalan di Asahan (58,76 persen) kondisinya rusak sedang, rusak ringan dan rusak berat.

Condition of roads in the Asahan Regency in 2022 still requires serious attention, although improvements have occurred in some streets but most roads in the Asahan (58,76 percent), conditions are being damaged, damaged and heavily damaged.

Pada tahun 2022 jumlah kendaraan bermotor yang terdaftar mencapai 91.702 kendaraan, sedangkan jumlah Surat Izin Mengemudi (SIM) yang dikeluarkan oleh Satlantas Polres Asahan sebanyak 25.729 buah dengan berbagai kategori SIM.

In the year 2022 the number of vehicles tested UPT. UPPKB reached 91.702 while the number of vehicle Driving License (SIM) issued by the district police Satlantas Asahan as much as 25.729 units with various categories of driver's license.

Kisaran, ibukota Kabupaten Asahan, merupakan jalur lalulintas kereta api Medan – Tanjung Balai dan Medan – Rantau Prapat. Pada tahun 2022 dari 7 stasiun kereta api yang terdapat di wilayah Asahan tercatat sebanyak 161.063 penumpang.

Railway traffic from Medan-Tanjung Balai and Medan-Rantau Prapat passes through the capital city of Asahan Regency, Kisaran. In 2022, From 7 active-train-station, recorded 161.063 passangers.

8.2 Komunikasi

Meskipun teknologi dan informasi tetap semakin canggih namun peran dari Kantor Pos masih tetap dapat diandalkan dalam memberikan jasa pelayanan telekomunikasi dan ekspedisi. Di era globalisasi ini peranan sektor pos dan telekomunikasi sangatlah penting, kemajuan teknologi telekomunikasi akan meningkatkan arus informasi sehingga arus berita, informasi dan data berjalan lancar.

Berbagai usaha telah dilakukan pemerintah untuk memperlancar pelayanan berkenan semakin meningkatnya permintaan akan jasa pos. Salah satu diantaranya dengan memperbanyak jumlah kantor pelayanan pos.

Pada tahun 2022 untuk jumlah kiriman prioritas yang dikirim ada sebanyak 145.917 yang terdiri dari 79.717 paket pos kilat khusus dan 66.200 buah surat pos kilat khusus. Sedangkan kiriman prioritas yang diterima sebanyak 232.907 buah yang terdiri dari 117.636 paket pos kilat khusus dan 115.271 buah surat pos kilat khusus.

8.2 Communication

Although technology and information remain increasingly sophisticated, the role of the Post Office remains reliable in providing telecommunications and expedition services. In this globalization era, post and telecommunication was a needed thing, progress of communication technology made information, news and data flow gone along smoothly.

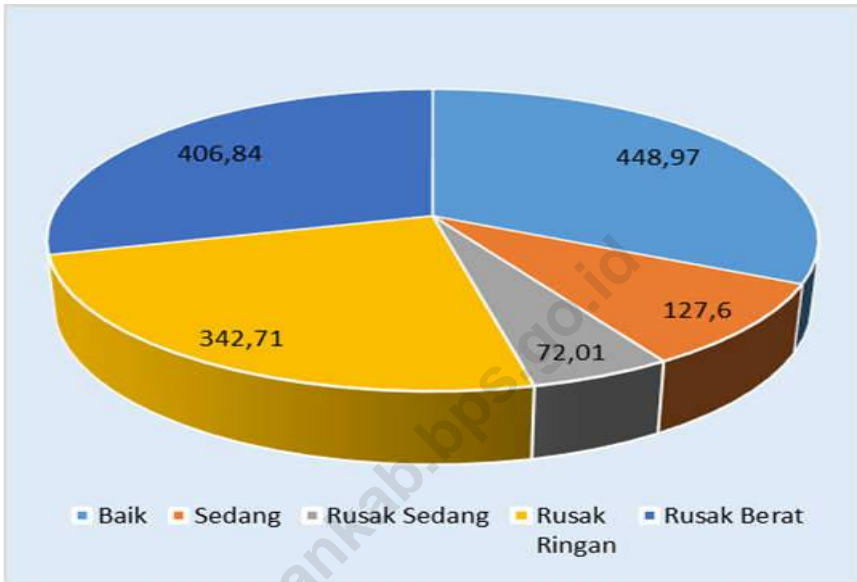
Various attempts have been made to streamline government services will be pleased with the increasing demand for postal services. One of them by multiplying the number of post offices.

In the year 2022 for the amount of priority shipments are sent there as much as 145.917 units consisting of 79.717 airmail parcel post and 66.200 special delivery postal mail. While the submissions received as much priority 232.907 units consisting of 117.636 which consists of a airmail parcel post and 115.271 of special class mail letters.

Grafik
Figure

8.1

**Persentase Jalan Kabupaten Menurut Kondisi Jalan (persen),
2022**
*Percentage of Regency Road by Road Condition (percentage),
2022*



Sumber : Dinas Pekerjaan Umum Kabupaten Asahan
Source : *Public Works Service of Asahan Regency*

Grafik 8.2 **Perkembangan Kendaraan Bermotor yang Terdaftar/Membayar Pajak (unit), 2018-2022**
Figure **Number of Registered Vehicles (unit), 2018 - 2022**



Sumber : Badan Pengelolaan Pajak dan Retribusi Daerah Provinsi Sumatera Utara Kisaran

Source : Revenue Service of North Sumatra Province, Kisaran

8.1 Transportasi/*Transportation*

Tabel 8.1.1 Panjang Jalan Kabupaten Menurut Jenis Permukaan dan Kecamatan (km), 2022
Table 8.1.1 *Road Length Under Regency by Surface and District (km), 2022*

Kecamatan <i>District</i>	Jenis Permukaan <i>Type of Surface</i>					Jumlah <i>Total</i>
	Hotmix	Aspal <i>Asphalted</i>	Kerikil <i>Gravel</i>	Rabat Beton <i>Stone</i>	Tanah <i>Earth</i>	
(1)	(2)	(3)	(4)	(5)	(6)	(7)
1. B. P. Mandoge	34,88	17,92	21,87	1,85	53,68	130,19
2. Bandar Pulau	20,54	8,63	23,67	1,25	30,75	84,85
3. Aek Songsongan	2,85	1,62	9,13	-	24,60	38,20
4. Rahuning	9,60	7,48	16,19	-	14,00	47,27
5. Pulau Rakyat	8,26	18,94	18,74	-	24,71	70,65
6. Aek Kuasan	8,26	1,71	31,22	-	23,12	64,31
7. Aek Ledong	7,72	0,36	7,50	-	3,82	19,40
8. Sei Kepayang	-	2,30	14,74	6,22	17,00	40,26
9. Sei Kepayang Barat	-	-	4,50	-	1,40	5,90
10. Sei Kepayang Timur	-	0,50	14,52	1,79	14,03	30,84
11. Tanjung Balai	6,72	4,78	13,41	1,94	29,21	56,06
12. Simpang Empat	17,55	9,72	33,86	0,94	4,38	66,45
13. Teluk Dalam	4,03	-	29,97	-	18,05	52,05
14. Air Batu	39,25	1,81	18,91	0,83	18,77	79,56
15. Sei Dadap	34,92	1,78	14,44	0,06	7,41	58,61
16. Buntu Pane	18,38	0,87	9,22	0,20	17,30	45,97
17. Tinggi Raja	25,29	1,48	13,28	0,47	19,32	59,84
18. Setia Janji	7,06	1,40	15,76	1,64	22,22	48,07
19. Meranti	21,89	5,31	-0,70	-	-	26,50
20. Pulo Bandring	26,79	1,23	14,20	0,28	10,88	53,37
21. Rawang Panca Arga	19,51	0,73	32,17	0,10	1,20	53,71
22. Air Joman	3,20	38,68	2,18	2,01	1,55	47,62
23. Silau Laut	41,69	11,51	11,06	1,31	6,35	71,92
24. Kisaran Barat	50,44	10,26	0,30	0,55	-	61,55
25. Kisaran Timur	46,98	32,68	3,25	2,07	-	84,98
Asahan	455,81	181,70	373,38	23,51	363,73	1 398,13

Sumber : Dinas Pekerjaan Umum dan Tata Ruang Kabupaten Asahan
 Source : *Public Works Service and Spatial Planning of Asahan Regency*
 Keterangan/Note : Data termasuk sebagian jalan kota

Tabel 8.1.2 **Panjang Jalan Kabupaten Menurut Kondisi Jalan dan Kecamatan (km), 2022**
Table *Road Length Regency by Road Condition and District (km), 2022*

Kecamatan <i>District</i>	Kondisi Jalan/ <i>Road Condition</i>					Jumlah <i>Total</i>
	Baik <i>Good</i>	Sedang <i>Mode- rate</i>	Rusak Sedang <i>Being Damaged</i>	Rusak Ringan <i>Demag ed</i>	Rusak Berat <i>Badly Damaged</i>	
(1)	(2)	(3)	(4)	(5)	(6)	(7)
1. B. P. Mandoge	23,86	28,00	19,69	25,00	33,64	130,19
2. Bandar Pulau	17,56	14,72	14,97	27,53	10,07	84,85
3. Aek Songsongan	4,35	2,28	0,14	8,92	22,51	38,20
4. Rahuning	6,39	1,50	-	18,77	20,61	47,27
5. Pulau Rakyat	14,71	3,46	8,14	11,51	32,83	70,65
6. Aek Kuasan	11,64	1,98	0,04	14,52	36,13	64,31
7. Aek Ledong	9,74	0,25	0,25	3,11	6,04	19,40
8. Sei Kepayang	14,46	2,20	7,10	7,45	9,05	40,26
9. Sei Kepayang Barat	3,05	0,80	-	0,70	1,35	5,90
10. Sei Kepayang Timur	5,15	0,79	3,30	15,85	5,75	30,84
11. Tanjung Balai	12,65	5,08	3,70	5,50	29,13	56,06
12. Simpang Empat	20,18	0,35	-	22,40	23,52	66,45
13. Teluk Dalam	7,72	0,89	-	26,62	16,82	52,05
14. Air Batu	32,44	10,74	0,72	10,84	24,84	79,56
15. Sei Dadap	28,02	3,19	0,15	17,37	9,88	58,61
16. Buntu Pane	17,89	1,19	-	13,71	13,18	45,97
17. Tinggi Raja	22,55	1,95	-	18,80	16,55	59,84
18. Setia Janji	9,62	1,66	-	24,87	11,92	48,07
19. Meranti	19,45	-	-	6,55	0,50	26,50
20. Pulo Bandring	13,90	6,18	0,40	22,22	10,67	53,37
21. Rawang Panca Arga	23,46	9,07	0,24	12,06	8,88	53,71
22. Air Joman	18,51	2,70	1,23	5,12	20,06	47,62
23. Silau Laut	19,38	7,95	0,46	13,33	30,80	71,92
24. Kisaran Barat	37,93	5,91	5,75	8,12	3,84	61,55
25. Kisaran Timur	54,36	14,76	5,73	1,83	8,30	84,98
Asahan	448,97	127,60	72,01	342,71	406,84	1 398,13

Sumber : Dinas Pekerjaan Umum dan Tata Ruang Kabupaten Asahan

Source : *Public Works Service and Spatial Planning of Asahan Regency*

Keterangan/Note : Data termasuk sebagian jalan kota

Tabel 8.1.3 Panjang Jalan Menurut Jenis Jalan dan Kecamatan (km), 2022
Table Road Length by Type of Road and District (km), 2022

Kecamatan <i>District</i>	Nasional <i>State</i>	Propinsi <i>Province</i>	Kabupaten <i>Regency</i>	Jumlah <i>Total</i>
(1)	(2)	(3)	(4)	(5)
1. B. P. Mandoge	-	28,59	130,19	158,78
2. Bandar Pulau	-	5,96	84,85	90,81
3. Aek Songsongan	-	28,60	38,20	66,80
4. Rahuning	3,02	5,15	47,27	55,44
5. Pulau Rakyat	4,51	5,32	70,65	80,48
6. Aek Kuasan	5,62	-	64,31	69,93
7. Aek Ledong	4,75	-	19,40	24,15
8. Sei Kepayang	-	60,10	40,26	100,36
9. Sei Kepayang Barat	-	6,50	5,90	12,40
10. Sei Kepayang Timur	-	14,20	30,84	45,04
11. Tanjung Balai	4,99	7,80	56,06	68,85
12. Simpang Empat	14,87	61,10	66,45	87,42
13. Teluk Dalam	8,32	-	52,05	60,37
14. Air Batu	12,10	-	79,56	91,66
15. Sei Dadap	5,25	-	58,61	63,86
16. Buntu Pane	-	24,11	45,97	70,08
17. Tinggi Raja	-	-	59,84	59,84
18. Setia Janji	-	-	48,07	48,07
19. Meranti	5,75	-	26,50	32,25
20. Pulo Bandring	2,00	4,36	53,37	59,73
21. Rawang Panca Arga	-	-	53,71	53,71
22. Air Joman	-	34,20	47,62	81,82
23. Silau Laut	-	-	71,92	71,92
24. Kisaran Barat	5,80	6,04	61,55	73,39
25. Kisaran Timur	5,30	3,94	84,98	94,22
Asahan	82,28	240,97	1 398,13	1 721,38

Sumber : Dinas Pekerjaan Umum dan Tata Ruang Kabupaten Asahan

Source : *Public Works Service and Spatial Planning of Asahan Regency*

Keterangan/Note : Data termasuk sebagian jalan kota

Tabel 8.1.4 Panjang Jalan Menurut Konstruksi Permukaan, Kondisi dan Jenis Jalan (km), 2022
Table *Road Length by Surface Construction, Condition and Type of Road (km), 2022*

Konstruksi Permukaan dan Kondisi Jalan <i>Surface Conctruction and Road Condition</i>	Jumlah <i>Total</i>
(1)	(2)
A. Konstruksi Permukaan Jalan	
<i>Road Surface Construction</i>	
-- Hotmix	455,809
-- Aspal/ <i>Asphalted</i>	181,697
-- Kerikil/ <i>Gravel</i>	373,384
-- Rabat Beton/ <i>Stone</i>	23,506
-- Tanah/ <i>Earth</i>	363,734
-- Tidak Dirinci	-
Jumlah/Total	1 398,13
B. Kondisi Jalan	
<i>Road Condition</i>	
-- Baik/ <i>Good</i>	448,967
-- Sedang/ <i>Moderate</i>	127,602
-- Rusak/ <i>Damaged</i>	414,718
-- Rusak Berat/ <i>Badly Damaged</i>	406,843
Jumlah/Total	1 398,13

Sumber : Dinas Pekerjaan Umum dan Tata Ruang Kabupaten Asahan
 Source : *Public Works Service and Spatial Planning of Asahan Regency*
 Keterangan/Note : Data termasuk sebagian jalan kota

Tabel 8.1.5
Table **Inventarisasi Bangunan Utama dan Saluran pada Irigasi dan Daerah Rawa, 2022**
Inventaritation of Main Construction and Waterworks on Irrigation and Swamp Area, 2022

Daerah Irigasi <i>Location</i>	Kecamatan <i>District</i>	Bangunan Utama <i>Main Construction (unit)</i>		Panjang Saluran <i>Length of Waterworks (km)</i>				
		Bendung / Free Intake	Pintu Bagi	Induk	Sekunder	Tersier	Pembuang	
(1)	(2)	(3)	(4)	(5)	(6)	(7)	(8)	
A. Irigasi/Irrigation								
Serbangan	Rawang PA	}	1	40	6,226	21,324	-	28,960
	Air Joman							
	Silau Laut							
Panca Arga	Rawang PA	}	1	17	0,158	38,623	-	12,733
	Meranti							
Si Jambi	Simpang Empat	1	15	3,468	3,341	-	18,169	
Suka Makmur	Pulo Bandring	1	12	5,024	1,659	-	4,763	
Air Putih	Meranti	Kewenangan Pemerintah Kabupaten Asahan						
Jumlah/Total A								
B. Rawa/ Swamp Area								
Tambun	Rawang PA	-	-	-	-	-	-	
Tulang	Silau Laut	-	-	-	-	-	-	
Sei Lebah	Sei Kepayang	-	-	-	-	-	-	
Jumlah/Total B		-	-	-	-	-	-	

Sumber : UPT Pengelolaan Irigasi Asahan - Danau Toba

Source : Irrigation Service Representative of Asahan Regency

Keterangan/Note : Data Termasuk Kabupaten Batu Bara / Include Batu Bara Regency

Tabel 8.1.6 **Lalu Lintas Angkutan Kereta Api di Kabupaten Asahan (orang), 2022**
Table 8.1.6 **Railway Passengers Transportation Traffic in Asahan Regency (people), 2022**

Bulan Month	Penumpang Passanger
(1)	(2)
1. Januari/ <i>January</i>	4 528
2. Pebruari/ <i>February</i>	4 191
3. Maret/ <i>March</i>	9 270
4. April/ <i>April</i>	8 546
5. Mei/ <i>May</i>	18 285
6. Juni/ <i>June</i>	16 379
7. Juli/ <i>July</i>	18 849
8. Agustus/ <i>August</i>	13 489
9. September/ <i>September</i>	13 909
10. Oktober/ <i>October</i>	16 613
11. Nopember/ <i>November</i>	15 901
12. Desember/ <i>December</i>	21 103
Jumlah/Total	161 063

Sumber : PT (Persero) KA Indonesia Divre I Sumatera Utara

Source : State Railways Divre I of Sumatera Utara

Tabel 8.1.7 Jumlah Kiriman Barang Angkutan Kereta Api Menurut Jenis Barang (ton), 2022
Table *Number of Private Cargo Shipped by Railway by Type of Cargo (ton), 2022*

Bulan Month	Hasil Perkebunan (Lateks) Plantation Product
(1)	(2)
1. Januari/January	5 519 996 994
2. Pebruari/February	5 287 788 896
3. Maret/March	6 247 181 230
4. April/April	7 477 824 858
5. Mei/May	7 771 298 465
6. Juni/June	7 276 195 806
7. Juli/July	7 454 918 140
8. Agustus/August	8 321 085 475
9. September/September	8 305 920 776
10. Oktober/October	9 697 313 673
11. Nopember/November	8 476 486 631
12. Desember/December	7 339 747 790
Jumlah/Total	89 175 758 734

Sumber : PT (Persero) KA Indonesia Divre I Sumatera Utara

Source : State Railways Divre I of Sumatera Utara

Tabel 8.1.8 Jumlah Kendaraan Bermotor Menurut Jenis Kendaraan di Kabupaten Asahan (unit), 2018 – 2022
Table Number of Motor Vehicles by Type of Vehicle in Asahan Regency (unit), 2018 – 2022

Jenis Kendaraan Type of Vehicle	Tahun Year				
	2018	2019	2020	2021	2022
(1)	(2)	(3)	(4)	(5)	(6)
1. Sedan	568	645	314	177	517
2. Jeep	1 605	2 186	1 314	872	2 216
3. Bus/Bus	134	140	78	56	134
4. Mobil Penumpang/ Passenger Car	10 755	14 265	8 062	7 104	16 603
5. Truk/ Truck/pick up	6 380	8 719	4 055	2 358	6 924
6. Alat Besar/Berat/ Heavy Equipment	15	11	5	2	2
7. Sepeda Motor/ Motorcycle	69 219	70 708	51 865	42 426	65 301
8. Lainnya (s.motor roda tiga)/Others	26	269	22	-	5
Jumlah/Total	88 702	96 943	65 715	52 995	91 702

Sumber : Badan Pengelolaan Pajak dan Retribusi Daerah Provinsi Sumatera Utara Kisaran
 Source : Revenue Service of North Sumatra Province, Kisaran

Tabel 8.1.9 **Jumlah Kendaraan Bermotor yang Diuji Menurut Jenis Kendaraan (unit), 2022**
Table 8.1.9 **Number of Tested Motor Vehicles by Type of Vehicles (unit), 2022**

	Bulan Month	Mobil Barang Truck Wagon	Bus Buses	Mobil Penumpang Passenger Car	Tempelan	Jumlah Total
	(1)	(2)	(3)	(4)	(6)	(7)
1.	Januari/January	1 035	48	-	33	1 116
2.	Pebruari/February	893	22	-	1	916
3.	Maret/March	314	17	-	5	336
4.	April/April	175	10	-	-	185
5.	Mei/May	224	10	-	-	234
6.	Juni/June	952	45	-	7	1 004
7.	Juli/July	881	31	-	7	919
8.	Agustus/August	110	22	-	2	134
9.	September/September	737	13	-	1	751
10.	Oktober/October	386	23	-	-	409
11.	Nopember/November	504	19	-	-	523
12.	Desember/December	490	32	-	7	529
	Jumlah/Total	6 701	292	-	63	7 056

Sumber : Dinas Perhubungan Kabupaten Asahan

Source : Transportation Service of Asahan Regency

Tabel 8.1.10 **Jumlah Kendaraan Bermotor yang Terdaftar/ Membayar Pajak (unit), 2022**
Table **Number of Registered Vehicles (unit), 2022**

Bulan Month	Sepeda Motor/ Betor Motor- cycle	Mobil Penun- pang Passen- ger Car	Mikro Bus/ Bus Micro Bus/ Bus	Pick Up/Truk Truck	Alat Berat/ Heavy Equip- ment	Betor/ Roda Tiga	Jumlah Total
(1)	(2)	(3)	(4)	(5)	(6)	(7)	(8)
1. Januari/ January	3 878	1 055	6	366	-	-	5 305
2. Pebruari/ February	3 083	972	6	332	-	-	4 393
3. Maret/ March	4 137	1 154	8	458	-	-	5 757
4. April/ April	3 768	1 126	6	404	-	-	5 304
5. Mei/ May	3 882	997	7	390	-	-	5 276
6. Juni/ June	6 945	2 382	14	622	-	-	9 964
7. Juli/ July	6 406	2 290	12	418	-	-	9 127
8. Agustus/ August	7 271	2 508	15	915	-	-	10 713
9. Septembe/ September	9 488	2 310	19	1 366	-	-	13 183
10. Oktober/ October	5 345	1 291	13	396	-	-	7 045
11. Nopember/ November	5 637	1 588	17	600	-	-	7 842
12. Desember/ December	5 461	1 663	11	657	-	-	7 793
Jumlah/Total	65 301	19 336	134	6 924	2	5	91 702

Sumber : Badan Pengelolaan Pajak dan Retribusi Daerah Provinsi Sumatera Utara Kisaran
 Source : Revenue Service of North Sumatra Province, Kisaran

Tabel 8.1.11 **Jumlah Kendaraan Bermotor yang Terdaftar/ Membayar Pajak (unit), 2012-2022**
Table *Number of Registered Vehicles (unit), 2012 – 2022*

Tahun Year	Sepeda Motor/Betor Motorcycle	Mobil Penumpang Passenger Car	Mikro Bus/ Bus Micro Bus/Bus	Pick Up/Truk Truck	Alat Berat/ Heavy Equip ment	Jumlah Total
(1)	(2)	(3)	(4)	(5)	(6)	(7)
2012	92 268	6 536	88	5 055	11	103 958
2013	92 934	7 071	104	5 103	9	105 221
2014	89 047	8 042	98	5 527	7	102 721
2015	85 162	9 659	97	6 010	4	100 932
2016	81 261	8 741	102	5 991	4	96 099
2017	72 537	10 444	108	5 699	18	88 806
2018	66 219	12 837	135	6 380	15	85 586
2019	70 708	14 265	140	8 719	11	93 843
2020	54 272	9 574	110	6 833	5	70 794
2021	42 426	18 153	56	2 358	2	52 995
2022	65 301	19 336	134	6 924	5	91 702

Sumber : Badan Pengelolaan Pajak dan Retribusi Daerah Provinsi Sumatera Utara Kisaran
 Source : Revenue Service of North Sumatra Province, Kisaran

Tabel 8.1.12 **Jumlah Kecelakaan Lalu Lintas dan Akibatnya yang Tercatat di Polres Asahan, 2017 - 2022**
Table *Number of Traffic Accidents and Victims Registered in Asahan Regency's Police, 2017 – 2022*

Bulan Month	Jumlah Kecelakaan Total Accident	Meninggal Dunia Death (orang/p eople)	Luka-luka Berat Seriously Injurer (orang/p eople)	Luka-luka Ringan Lightly Injurer (orang)	Kerugian Materi Material Damage (000 rp)
(1)	(2)	(3)	(4)	(5)	(7)
2017	377	121	86	547	722 650 000
2018	395	108	91	500	576 480 000
2019	522	116	128	658	644 270 000
2020	332	117	67	400	581 230 000
2021	295	124	20	348	609 330 000
2022	339	88	3	303	906 850 000
Januari/January	46	15	-	62	142 800 000
Pebruari/February	28	8	2	41	100 450 000
Maret/March	24	12	1	34	32 900 000
April/April	17	6	-	22	42 200 000
Mei/May	23	9	-	27	23 200 000
Juni/June	26	16	-	42	57 100 000
Juli/July	43	15	-	40	119 800 000
Agustus/August	35	9	-	45	51 800 000
September/September	23	5	-	36	130 500 000
Oktober/October	17	4	-	26	16 800 000
Nopember/November	33	14	-	42	71 700 000
Desember/December	24	5	-	36	117 600 000

Sumber : Satuan Lalu Lintas Polres Asahan

Source : Traffic Unit of Asahan Regency's Police Department

Tabel
Table**8.1.13****Jumlah Surat Ijin Mengemudi (SIM) yang Dikeluarkan Menurut Kategori, 2022**
Number of Driving License Issued by Category, 2022

Bulan Month	Jenis SIM License Type				
	A	AU	B1	B1U	B2
(1)	(2)	(3)	(4)	(5)	(6)
1. Januari/January	904	-	73	97	4
2. Pebruari/February	750	-	72	75	3
3. Maret/March	881	1	77	97	7
4. April/April	808	1	59	85	1
5. Mei/May	1 031	-	81	88	4
6. Juni/June	973	1	108	109	9
7. Juli/July	869	1	83	94	9
8. Agustus/August	736	3	80	80	3
9. September/September	787	1	92	76	13
10. Oktober/October	762	2	93	72	8
11. Nopember/November	640	3	75	64	10
12. Desember/December	796	1	67	98	7
Jumlah/Total	9 937	14	960	1 035	78

Lanjutan Tabel/*Continued Table 8.1.13*

Bulan <i>Month</i>	Jenis SIM <i>License Type</i>		Jumlah <i>Total</i>
	B2U	C	
(1)	(7)	(8)	(9)
1. Januari/ <i>January</i>	119	1 235	2 432
2. Pebruari/ <i>February</i>	102	895	1 897
3. Maret/ <i>March</i>	125	1 133	2 321
4. April/ <i>April</i>	89	914	1 957
5. Mei/ <i>May</i>	124	1 210	2 538
6. Juni/ <i>June</i>	135	1 126	2 461
7. Juli/ <i>July</i>	128	1 097	2 281
8. Agustus/ <i>August</i>	112	1 106	2 120
9. September/ <i>September</i>	106	867	1 942
10. Oktober/ <i>October</i>	108	997	2 042
11. Nopember/ <i>November</i>	109	846	1 747
12. Desember/ <i>December</i>	126	896	1 991
Jumlah/<i>Total</i>	1 383	12 322	25 729

Sumber : Satuan Lalu Lintas Polres Asahan

Source : *Traffic Unit of Asahan Regency's Police Department*

Tabel 8.1.14 **Jumlah Surat Ijin Mengemudi (SIM) yang Dikeluarkan Menurut Jenis Kelamin Pemohon, 2022**
Table *Number of Driving Licence Issued by Sex of Applicant, 2022*

	Bulan <i>Month</i>	Laki-laki <i>Male</i>	Perempuan <i>Female</i>	Jumlah <i>Total</i>
	(1)	(2)	(3)	(4)
1.	Januari/ <i>January</i>	2 149	283	2 432
2.	Pebruari/ <i>February</i>	1 659	238	1 897
3.	Maret/ <i>March</i>	2 665	256	2 321
4.	April/ <i>April</i>	1 726	231	1 957
5.	Mei/ <i>May</i>	2 246	292	2 538
6.	Juni/ <i>June</i>	2 171	290	2 461
7.	Juli/ <i>July</i>	1 999	282	2 281
8.	Agustus/ <i>August</i>	1 787	333	2 120
9.	September/ <i>September</i>	1 743	199	1 942
10.	Oktober/ <i>October</i>	1 819	223	2 042
11.	Nopember/ <i>November</i>	1 528	219	1 747
12.	Desember/ <i>December</i>	1 785	206	1 991
	Jumlah/<i>Total</i>	23 277	3 052	25 729

Sumber : Satuan Lalu Lintas Polres Asahan

Source : *Traffic Unit of Asahan Regency's Police Department*

Tabel 8.1.15 **Jumlah Surat Ijin Mengemudi (SIM) A yang Dikeluarkan Menurut Kategori, 2022**
Table **Number of Driving Licences 'A' Issued by Category, 2022**

Bulan Month	Baru New		Perpanjangan Renewel		Hilang/Rusak Lost/Damaged	
	Biasa Regular	Umum General	Biasa Regular	Umum General	Biasa Regular	Umum General
(1)	(2)	(3)	(4)	(5)	(6)	(7)
1. Januari/January	422	-	482	-	-	-
2. Pebruari/February	347	-	403	-	-	-
3. Maret/March	403	-	478	1	-	-
4. April/April	360	-	448	1	-	-
5. Mei/May	506	-	525	-	-	-
6. Juni/June	459	1	514	-	-	-
7. Juli/July	388	1	481	-	-	-
8. Agustus/August	389	-	347	3	-	-
9. September/ September	374	-	413	1	-	-
10. Oktober/October	339	2	423	-	-	-
11. Nopember/November	280	1	360	2	-	-
12. Desember/December	354	-	442	1	-	-
Jumlah/Total	4 621	5	5 316	9	-	-

Sumber : Satuan Lalu Lintas Polres Asahan

Source : Traffic Unit of Asahan Regency's Police Department

Tabel
Table

8.1.16

Jumlah Surat Ijin Mengemudi (SIM) B1 yang Dikeluarkan Menurut Kategori, 2022
Number of Driving Licences 'B1' Issued by Category, 2022

Bulan Month	Baru New		Perpanjangan Renewel		Hilang/Rusak Lost/Damaged	
	Biasa Regular	Umum General	Biasa Regular	Umum General	Biasa Regular	Umum General
(1)	(2)	(3)	(4)	(5)	(6)	(7)
1. Januari/January	63	52	10	45	-	-
2. Pebruari/February	56	36	16	39	-	-
3. Maret/March	60	48	17	49	-	-
4. April/April	46	50	13	35	-	-
5. Mei/May	69	59	12	29	-	-
6. Juni/June	93	69	15	40	-	-
7. Juli/July	66	46	17	48	-	-
8. Agustus/August	67	36	13	44	-	-
9. September/September	79	40	13	36	-	-
10. Oktober/October	80	40	13	32	-	-
11. Nopember/November	64	29	11	35	-	-
12. Desember/December	50	42	17	56	-	-
Jumlah/Total	793	547	167	488	-	-

Sumber : Satuan Lalu Lintas Polres Asahan

Source : Traffic Unit of Asahan Regency's Police Department

Tabel 8.1.17 **Jumlah Surat Ijin Mengemudi (SIM) B2 yang Dikeluarkan Menurut Kategori, 2022**
Table **Number of Driving Licences 'B2' Issued by Category, 2022**

Bulan Month	Baru New		Perpanjangan Renewel		Hilang/Rusak Lost/Damageed	
	Biasa Regular	Umum General	Biasa Regular	Umum General	Biasa Regular	Umum General
(1)	(2)	(3)	(4)	(5)	(6)	(7)
1. Januari/January	4	52	-	67	-	-
2. Pebruari/February	3	40	-	62	-	-
3. Maret/March	6	46	1	79	-	-
4. April/April	-	37	1	52	-	-
5. Mei/May	3	41	1	83	-	-
6. Juni/June	8	55	1	80	-	-
7. Juli/July	7	56	2	72	-	-
8. Agustus/August	3	43	-	69	-	-
9. September/September	11	41	2	65	-	-
10. Oktober/October	8	37	-	71	-	-
11. Nopember/November	10	55	-	54	-	-
12. Desember/December	6	40	1	86	-	-
Jumlah/Total	69	543	9	840	-	-

Sumber : Satuan Lalu Lintas Polres Asahan

Source : Traffic Unit of Asahan Regency's Police Department

Tabel
Table**8.1.18****Jumlah Surat Ijin Mengemudi (SIM) C yang Dikeluarkan Menurut Kategori, 2022**
Number of Driving Licences 'C' Issued by Category, 2022

Bulan Month	Baru New		Perpanjangan Renewel		Hilang/Rusak Lost/Damageded	
	Biasa Regular	Umum General	Biasa Regular	Umum General	Biasa Regular	Umum General
(1)	(2)	(3)	(4)	(5)	(6)	(7)
1. Januari/January	470	-	765	-	-	-
2. Pebruari/February	338	-	557	-	-	-
3. Maret/March	433	-	700	-	-	-
4. April/April	302	-	612	-	-	-
5. Mei/May	482	-	728	-	-	-
6. Juni/June	429	-	697	-	-	-
7. Juli/July	392	-	705	-	-	-
8. Agustus/August	559	-	547	-	-	-
9. September/September	331	-	536	-	-	-
10. Oktober/October	342	-	655	-	-	-
11. Nopember/November	314	-	532	-	-	-
12. Desember/December	305	-	591	-	-	-
Jumlah/Total	4 697	-	7 625	-	-	-

Sumber : Satuan Lalu Lintas Polres Asahan

Source : Traffic Unit of Asahan Regency's Police Department

Tabel 8.1.19 **Daftar Nama Perusahaan Mobil Angkutan (MPU)/ Bus Umum Penumpang dan Jumlah Armada Aktif, 2018 - 2022**
Table 8.1.19 **List of Names Public Bus Company and Total Active Unit, 2018 - 2022**

Nama Perusahaan <i>Name of Company</i>	Jumlah Armada <i>Total Unit</i>				
	2018	2019	2020	2021	2022
(1)	(2)	(3)	(4)	(5)	(6)
1. KPN Makmur (Kota)	15	15	15	15	-
2. CV. Maslab (AKDP)	-	-	-	-	-
3. Gaya Baru (Koperasi)	-	-	-	-	-
4. P.O. Merpati Kencana	1	1	1	1	-
5. P.O. Batu Bara (AKDP)	-	-	-	-	-
6. P.O. Tanjung Tiram (AKDP)	-	-	-	-	-
7. CV. Sitodor Jaya	12	12	12	12	-
8. CV. Putra Asahan	7	7	7	7	-
9. CV. Roda Prima	10	10	10	10	-
10. CV. Sri Mersing	-	-	-	-	-
11. CV. Merpati Tour	30	30	30	30	-
12. POVRI	-	-	-	-	-
13. CV. Indra Sakti	-	-	-	-	-
14. CV. Sri Mersing	12	12	12	12	-
15. CV. Asahan Raya	8	8	8	8	-
16. CV. Yudha Putra	11	11	11	11	-
17. CV. Makmur Jaya	7	7	7	7	-
18. CV. Armada Jaya	10	10	10	10	-
Jumlah/Total	123	123	123	123	-

Sumber : Dinas Perhubungan Kabupaten Asahan

Source : *Transportation Service of Asahan Regency*

8.2 Komunikasi/*Communication*

Tabel 8.2.1 **Produksi Pos Menurut Jenisnya di Kabupaten Asahan, 2018 – 2022**
Table 8.2.1 **Post Production by Type in Asahan Regency, 2017 - 2021**

Jenis Pos <i>Type of Post</i>	Satuan <i>unit</i>	Tahun <i>Year</i>		
		2019	2020	2021
(1)	(2)	(3)	(4)	(5)
1. Surat Pos				
a. Dalam Negeri				
-Biasa	Lembar	32 255	2 323	219
-Tercatat	Lembar	-	-	-
-Kilat biasa	Lembar	-	-	-
-Kilat Khusus	Lembar	18 789	24 753	22 526
-Kilat Tercatat	Lembar	-	-	-
-Facsimile	Lembar	-	-	-
-Pos Express Dokumen	Lembar	-	-	4 530
-Q9	Lembar	-	-	283
b. Luar Negeri				
-Biasa	Lembar	-	-	23
-Tercatat	Lembar	627	162	18
EMS Dokumen	Lembar	-	-	183
2. Paket Pos				
a. Dalam Negeri	Kg	153 890	151 060	385 595
b. Luar Negeri	Kg	684	338	1 226
3. Wesel Pos				
a. Dikirim	Rupiah	48 496 530 563	21 473 327 971	11 330 146 950
b. Dibayar	Rupiah	21 525 293 675	15 982 044 519	10 354 254 657

Lanjutan Tabel/*Continued Table 8.2.1*

Jenis Pos <i>Type of Post</i>	Satuan <i>unit</i>	Tahun <i>Year</i>
		2022
(1)	(2)	(6)
1. Surat Pos		
a. Dalam Negeri		
-Standar	Pucuk	758
-Korporat	Pucuk	165 072
-Kilat Khusus	Pucuk	15 778
-Pos Express Dokumen	Pucuk	315
-Q9	Pucuk	150
b. Luar Negeri		
-Standar	Pucuk	316
-Tercatat	Pucuk	25
-EMS Dokumen	Pucuk	130
2. Paket Pos		
a. Dalam Negeri	Pucuk	
-Paket Standar	Pucuk	3 751
-Paket Jumbo Barang	Pucuk	22 039
-Paket Jumbo Ekonomi	Pucuk	4 012
-Paket Kilat Khusus	Pucuk	191 006
-Pos Express Barang	Pucuk	5 427
b. Luar Negeri		
-EMS Barang	Pucuk	307
-Pos Internasional	Pucuk	4
-Paket Cepat Internasional	Pucuk	609
-Paket Standar Luar Negeri	Pucuk	24
3. Wesel Pos		
a. Dikirim	Rupiah	12 074 492 748
b. Dibayar	Rupiah	10 354 254 657

Sumber : PT Pos Indonesia (Persero) Kantor Pos Kisaran

Source : *State Enterprise of Post of Kisaran*

Tabel 8.2.2 Jumlah Tenaga/Karyawan Tiap-Tiap Kantor Pos di bawah Kantor Pos Cabang Kisaran (orang), 2022
Number of Employees of Each Post Office Under Post Branch Office Kisaran (people), 2022

	Kantor Pos On Line <i>On Line Post Office</i>	Kode Pos <i>Post Code</i>	Jumlah Tenaga/Karyawan <i>Employees</i>	
			<i>Supporting</i>	<i>Delivery</i>
	(1)	(2)	(3)	(4)
1.	KC Kisaran	21200	29	4
2.	KP Cabang Sungai Bejangkar	21252	1	1
3.	KP Cabang Tanjung Tiram	21253	1	1
4.	KP Cabang Labuhan Ruku	21254	1	1
5.	KP Cabang Lima Puluh	21255	2	1
6.	KP Cabang Indrapura	21256	2	1
7.	KP Cabang Kuala Tanjung	21257	1	1
8.	KP Cabang Sungai Silau	21261	1	1
9.	KP Cabang BP Mandoge	21262	1	1
10.	KP Cabang Binjai Serbangan	21263	1	1
11.	KP Cabang Meranti	21264	1	1
12.	KP Cabang Simpang Empat	21271	1	1
13.	KP Cabang Air Batu	21272	1	1
14.	KP Cabang Pulau Raja	21273	1	1
15.	KP Cabang Bandar Pulau	21274	1	1
16.	KP Cabang Aek Loba	21275	1	1
17.	KP Cabang Tanjung Balai	21300	4	2
18.	KP Cabang Bagan Asahan	21351	1	1
19.	KP Cabang Sungai Kepayang	21381	1	1
20.	KP Cabang Tanjung Ledong	21475	1	1

Lanjutan Tabel/*Continued Table 8.2.2*

	Kantor Pos On Line <i>On Line Post Office</i>	Kode Pos <i>Post Code</i>	Jumlah Karyawan <i>Employees</i>	
			<i>Supporting</i>	<i>Delivery</i>
	(1)	(2)	(3)	(4)
21.	KP Cabang Kebun Kopi	21657B1	1	1
22.	Agenpos Kisaran Wisata Travel	21218S1	1	-
23.	Agenpos Purwanto	21273C1	1	-
24.	Agenpos A K A	21311S2	1	-
25.	Agenpos PWB POINT	21315S1	1	-
26.	Agenpos Letjend Suprpto	21325S2	1	-
27.	Agenpos Jhordy	21656C1	1	-
Jumlah/Total			60	25

Sumber : PT Pos Indonesia (Persero) Kantor Pos Kisaran

Source : *State Enterprise of Post of Kisaran*

Tabel
Table **8.2.3** **Jumlah Kantor Pos On Line di Bawah Kantor Pos Cabang Kisaran 21200 (unit), 2022**
Number of On Line Post Office Under Post Branch Office Kisaran (unit), 2022

	Kantor Pos On Line On Line Post Office	Kode Pos Post Code	Jenis Jaringan Network Type	Keterangan Note
	(1)	(2)	(3)	(4)
1.	KC Kisaran	21200	VPN TUNNEL	
2.	KP Cabang Sungai Bejangkar	21252	M2M ROUTER	
3.	KP Cabang Tanjung Tiram	21253	M2M ROUTER	
4.	KP Cabang Labuhan Ruku	21254	M2M ROUTER	
5.	KP Cabang Lima Puluh	21255	M2M ROUTER	
6.	KP Cabang Indrapura	21256	M2M ROUTER	
7.	KP Cabang Kuala Tanjung	21257	M2M ROUTER	
8.	KP Cabang Sungai Silau	21261	M2M ROUTER	
9.	KP Cabang BP Mandoge	21262	M2M ROUTER	
10.	KP Cabang Binjai Serbangan	21263	M2M ROUTER	
11.	KP Cabang Meranti	21264	M2M ROUTER	
12.	KP Cabang Simpang Empat	21271	M2M ROUTER	
13.	KP Cabang Air Batu	21272	M2M ROUTER	
14.	KP Cabang Pulau Raja	21273	M2M ROUTER	
15.	KP Cabang Bandar Pulau	21274	M2M ROUTER	
16.	KP Cabang Aek Loba	21275	M2M ROUTER	
17.	KP Cabang Tanjung Balai	21300	M2M ROUTER	
18.	KP Cabang Bagan Asahan	21351	M2M ROUTER	
19.	KP Cabang Sungai Kepayang	21381	M2M ROUTER	
20.	KP Cabang Tanjung Ledong	21475	M2M ROUTER	

Lanjutan Tabel/*Continued Table* 8.2.3

Kantor Pos On Line On Line Post Office	Kode Pos Post Code	Jenis Jaringan Network Type	Keterangan Note
(1)	(2)	(3)	(4)
21. KP Cabang Kebun Kopi	212C101	M2M ROUTER	
22. Agenpos Kisaran Wisata Travel	21218S1	M2M ROUTER	
23. Agenpos Purwanto	21273C1	M2M ROUTER	
24. Agenpos A K A	21311S2	M2M ROUTER	
25. Agenpos PWB POINT	21315S1	M2M ROUTER	
26. Agenpos Letjend Suprpto	21325S2	M2M ROUTER	
27. Agenpos Jhordy	21656C1	M2M ROUTER	

Sumber : PT Pos Indonesia (Persero) Kantor Pos Kisaran

Source : *State Enterprise of Post of Kisaran*

Catatan : Agen Pos sudah tidak beroperasi lagi

Tabel 8.2.4 **Jumlah Kiriman Standar yang Dikirim dari Masing-Masing Kantor Pos di Bawah Kantor Pos Cabang Kisaran (buah), 2022**
Table 8.2.4 **Number of Standard Sent Mail from Each Post Office Under Post Branch Office Kisaran (unit), 2022**

	Kantor Pos On Line <i>On Line Post Office</i>	Kode Pos <i>Post Code</i>	Kiriman Standar <i>Standar Delivery</i>	
			Surat Biasa <i>Regular Mail</i>	Paket Biasa <i>Regular Pack</i>
	(1)	(2)	(3)	(4)
1.	KC Kisaran	21200	82	6 016
2.	KP Cabang Sungai Bejangkar	21252	-	765
3.	KP Cabang Tanjung Tiram	21253	5	37
4.	KP Cabang Labuhan Ruku	21254	-	101
5.	KP Cabang Lima Puluh	21255	-	4 007
6.	KP Cabang Indrapura	21256	-	199
7.	KP Cabang Kuala Tanjung	21257	-	122
8.	KP Cabang Sungai Silau	21261	-	1 268
9.	KP Cabang BP Mandoge	21262	17	120
10.	KP Cabang Binjai Serbangan	21263	13	137
11.	KP Cabang Meranti	21264	4	244
12.	KP Cabang Simpang Empat	21271	-	35
13.	KP Cabang Air Batu	21272	4	18
14.	KP Cabang Pulau Raja	21273	-	145
15.	KP Cabang Bandar Pulau	21274	-	143
16.	KP Cabang Aek Loba	21275	-	1 589
17.	KP Cabang Tanjung Balai	21300	2	6 817
18.	KP Cabang Bagan Asahan	21351	1	299
19.	KP Cabang Sungai Kepayang	21381	-	54
20.	KP Cabang Tanjung Ledong	21475	-	54
21.	KP Cabang Kebun Kopi	21657B1	10	516

Lanjutan Tabel/*Continued Table* 8.2.4

	Kantor Pos On Line <i>On Line Post Office</i>	Kode Pos <i>Post Code</i>	Kiriman Standar <i>Standar Delivery</i>	
			Surat Biasa <i>Regular Mail</i>	Paket Biasa <i>Regular Pack</i>
	(1)	(2)	(3)	(4)
22.	Agenpos Kisaran Wisata Travel	21218S1	-	-
23.	Agenpos Purwanto	21273C1	-	-
24.	Agenpos A K A	21311S2	-	-
25.	Agenpos PWB POINT	21315S1	-	-
26.	Agenpos Letjend Suprpto	21325S2	-	-
27.	Agenpos Jhordy	21656C1	-	-
Jumlah/Total			138	22 686

Sumber : PT Pos Indonesia (Persero) Kantor Pos Kisaran

Source : *State Enterprise of Post of Kisaran*

Tabel 8.2.5 **Jumlah Kiriman Standar yang Diterima dari Masing-Masing Kantor Pos di Bawah Kantor Cabang Kisaran (buah), 2022**
Table *Number of Standard Recorded Mail Accepted by Origin of Sender (unit), 2022*

	Kantor Pos On Line <i>On Line Post Office</i>	Kode Pos <i>Post Code</i>	Kiriman Standar <i>Standar Delivery</i>	
			Surat Biasa <i>Regular Mail</i>	Paket Biasa <i>Regular Pack</i>
	(1)	(2)	(3)	(4)
1.	KC Kisaran	21200	428	894
2.	KP Cabang Sungai Bejangkar	21252	6	314
3.	KP Cabang Tanjung Tiram	21253	12	255
4.	KP Cabang Labuhan Ruku	21254	8	256
5.	KP Cabang Lima Puluh	21255	17	448
6.	KP Cabang Indrapura	21256	16	314
7.	KP Cabang Kuala Tanjung	21257	48	238
8.	KP Cabang Sungai Silau	21261	5	224
9.	KP Cabang BP Mandoge	21262	1	210
10.	KP Cabang Binjai Serbangan	21263	9	239
11.	KP Cabang Meranti	21264	0	254
12.	KP Cabang Simpang Empat	21271	8	297
13.	KP Cabang Air Batu	21272	1	190
14.	KP Cabang Pulau Raja	21273	8	235
15.	KP Cabang Bandar Pulau	21274	5	362
16.	KP Cabang Aek Loba	21275	1	187
17.	KP Cabang Tanjung Balai	21300	338	714
18.	KP Cabang Bagan Asahan	21351	24	152
19.	KP Cabang Sungai Kepayang	21381	0	83
20.	KP Cabang Tanjung Ledong	21475	0	1 070
21.	KP Cabang Kebun Kopi	21657B1	1	204
	Jumlah/Total		936	7 140

Sumber : PT Pos Indonesia (Persero) Kantor Pos Kisaran

Source : *State Enterprise of Post of Kisaran*

Tabel 8.2.6 **Jumlah Kiriman Prioritas yang Dikirim dari Masing-Masing Kantor Pos di Bawah Kantor Pos Cabang Kisaran (buah), 2022**
Table 8.2.6 **Number of Priority Post by Each Post Office Under Post Branch Office Kisaran (unit), 2022**

	Kantor Pos On Line On Line Post Office	Kode Pos Post Code	Kiriman Prioritas Priority Delivery	
			Surat Pos Kilat Khusus	Paket Pos Kilat Khusus
	(1)	(2)	(3)	(4)
1.	KC Kisaran	21200	23 418	25 244
2.	KP Cabang Sungai Bejangkar	21252	131	1 993
3.	KP Cabang Tanjung Tiram	21253	1 618	1 673
4.	KP Cabang Labuhan Ruku	21254	403	3 251
5.	KP Cabang Lima Puluh	21255	394	2 823
6.	KP Cabang Indrapura	21256	3 196	5 274
7.	KP Cabang Kuala Tanjung	21257	5 568	2 839
8.	KP Cabang Sungai Silau	21261	36	1 100
9.	KP Cabang BP Mandoge	21262	9 818	3 516
10.	KP Cabang Binjai Serbangan	21263	1 876	4 208
11.	KP Cabang Meranti	21264	7 785	4 661
12.	KP Cabang Simpang Empat	21271	243	3 199
13.	KP Cabang Air Batu	21272	144	1 633
14.	KP Cabang Pulau Raja	21273	1 735	1 625
15.	KP Cabang Bandar Pulau	21274	187	2 649
16.	KP Cabang Aek Loba	21275	1 167	1 968
17.	KP Cabang Tanjung Balai	21300	7 073	8 575
18.	KP Cabang Bagan Asahan	21351	1 046	823
19.	KP Cabang Sungai Kepayang	21381	90	654
20.	KP Cabang Tanjung Ledong	21475	194	633
21.	KP Cabang Kebun Kopi	21657B1	78	1 376

Lanjutan Tabel/*Continued Table* 8.2.6

	Kantor Pos On Line <i>On Line Post Office</i>	Kode Pos <i>Post Code</i>	Kiriman Prioritas <i>Priority Delivery</i>	
			Surat Pos Kilat Khusus	Paket Pos Kilat Khusus
	(1)	(2)	(3)	(4)
22.	Agenpos Kisaran Wisata Travel	21218S1	-	-
23.	Agenpos Purwanto	21273C1	-	-
24.	Agenpos A K A	21311S2	-	-
25.	Agenpos PWB POINT	21315S1	-	-
26.	Agenpos Letjend Suprpto	21325S2	-	-
27.	Agenpos Jhordy	21656C1	-	-
Jumlah/Total			66 200	79 717

Sumber : PT Pos Indonesia (Persero) Kantor Pos Kisaran

Source : *State Enterprise of Post of Kisaran*

Tabel 8.2.7 Jumlah Kiriman Prioritas yang Diterima dari Masing-Masing Kantor Pos di Bawah Kantor Pos Cabang Kisaran (buah), 2022
Number of Priority Post Received by Each Post Office Under Post Branch Office Kisaran (unit), 2022

Kantor Pos On Line On Line Post Office	Kode Pos Post Code	Kiriman Prioritas Priority Delivery	
		Surat Pos Kilat Khusus	Paket Pos Kilat Khusus
(1)	(2)	(3)	(4)
1. Kprk Kisaran	21200	20 497	21 000
2. KP Cabang Sungai Bejangkar	21252	2 653	4 059
3. KP Cabang Tanjung Tiram	21253	2 674	3 869
4. KP Cabang Labuhan Ruku	21254	5 299	4 526
5. KP Cabang Lima Puluh	21255	7 273	6 189
6. KP Cabang Indrapura	21256	13 742	5 406
7. KP Cabang Kuala Tanjung	21257	5 839	4 452
8. KP Cabang Sungai Silau	21261	3 034	4 894
9. KP Cabang BP Mandoge	21262	5 609	6 601
10. KP Cabang Binjai Serbangan	21263	1 777	3 744
11. KP Cabang Meranti	21264	7 928	5 503
12. KP Cabang Simpang Empat	21271	5 392	5 543
13. KP Cabang Air Batu	21272	1 541	3 752
14. KP Cabang Pulau Raja	21273	2 678	4 975
15. KP Cabang Bandar Pulau	21274	1 834	6 239
16. KP Cabang Aek Loba	21275	1 976	3 875
17. KP Cabang Tanjung Balai	21300	13 290	10 249
18. KP Cabang Bagan Asahan	21351	1 425	2 278
19. KP Cabang Sungai Kepayang	21381	2 178	2 631
20. KP Cabang Tanjung Ledong	21475	5 304	5 916
21. Kp Cabang Kebun Kopi	21657B1	3 328	1 935
Jumlah/Total		115 271	117 636

Sumber : PT Pos Indonesia (Persero) Kantor Pos Kisaran

Source : State Enterprise of Post of Kisaran

Tabel 8.2.8 Jumlah Kiriman Wesel Pos dari Masing-Masing Kantor Pos Di bawah Kantor Pos Cabang Kisaran (rp), 2022
Number of Money Orders by Each Post Office Under Post Branch Office Kisaran (rp), 2022

	Kantor Pos On Line <i>On Line Post Office</i>	Kode Pos <i>Post Code</i>	Kiriman Wesel Pos <i>Money Orders Delivery</i>			
			Wesel Pos		Wesel Pos	
			Prima (Produksi dan Nominal)		Instan (Produksi dan Nominal)	
(1)	(2)	(3)	(4)	(5)	(6)	
1.	Kprk Kisaran	21200	396	197 907 000	127	183 125 000
2.	KP Cabang Sungai Bejangkar	21252	-	-	10	11 750 000
3.	KP Cabang Tanjung Tiram	21253	9	7 000 000	51	42 030 000
4.	KP Cabang Labuhan Ruku	21254	7	3 200 000	14	13 600 000
5.	KP Cabang Lima Puluh	21255	-	-	14	4 500 000
6.	KP Cabang Indrapura	21256	3	950 000	27	32 850 000
7.	KP Cabang Kuala Tanjung	21257	-	-	-	-
8.	KP Cabang Sungai Silau	21261	2	2 500 000	19	16 800 000
9.	KP Cabang BP Mandoge	21262	-	-	8	6 900 000
10.	KP Cabang Binjai Serbangan	21263	-	-	17	13 950 000
11.	KP Cabang Meranti	21264	-	-	19	45 450 000
12.	KP Cabang Simpang Empat	21271	16	13 385 000	41	43 800 000
13.	KP Cabang Air Batu	21272	-	-	31	23 850 000
14.	KP Cabang Pulau Raja	21273	4	8 400 000	43	94 850 000
15.	KP Cabang Bandar Pulau	21274	-	-	2	2 000 000
16.	KP Cabang Aek Loba	21275	-	-	32	29 050 000
17.	KP Cabang Tanjung Balai	21300	143	37 769 000	67	93 927 000
18.	KP Cabang Bagan Asahan	21351	4	7 500 000	7	2 700 000
19.	KP Cabang Sungai Kepayang	21381	-	-	-	-
20.	KP Cabang Tanjung Ledong	21475	-	-	4	2 098 686
21.	KP Cabang Kebun Kopi	21657B1	2	1 700 000	8	4 350 000
Jumlah/Total			586	280 311 000	541	667 580 686

Lanjutan Tabel/Continued Table 8.2.8

Kantor Pos On Line On Line Post Office	Kode Pos Post Code	Kiriman Wesel Pos Money Orders Delivery			
		Cash To Account (Produksi dan Nominal)		Western Union (Produksi dan Nominal)	
		(7)	(8)	(9)	(10)
1. Kprk Kisaran	21200	194	2 394 812 923	59	336 890 820
2. KP Cabang Sungai Bejangkar	21252	-	-	-	-
3. KP Cabang Tanjung Tiram	21253	240	2 165 263 060	12	49 487 500
4. KP Cabang Labuhan Ruku	21254	129	635 149 113	9	49 923 440
5. KP Cabang Lima Puluh	21255	15	45 262 300	2	11 890 000
6. KP Cabang Indrapura	21256	227	3 086 593 796	40	144 202 600
7. KP Cabang Kuala Tanjung	21257	58	376 886 300	-	-
8. KP Cabang Sungai Silau	21261	3	22 860 804	2	2 400 000
9. KP Cabang BP Mandoge	21262	65	601 868 000	-	-
10. KP Cabang Binjai Serbangan	21263	14	42 050 000	17	98 041 460
11. KP Cabang Meranti	21264	9	69 500 000	-	-
12. KP Cabang Simpang Empat	21271	2	300 000	2	8 050 000
13. KP Cabang Air Batu	21272	37	114 056 000	1	1 165 000
14. KP Cabang Pulau Raja	21273	23	122 365 000	1	1 165 000
15. KP Cabang Bandar Pulau	21274	103	431 982 787	-	-
16. KP Cabang Aek Loba	21275	10	15 671 500	2	15 145 000
17. KP Cabang Tanjung Balai	21300	-	-	23	186 421 740
18. KP Cabang Bagan Asahan	21351	7	7 265 000	3	10 164 400
19. KP Cabang Sungai Kepayang	21381	3	3 215 000	-	-
20. KP Cabang Tanjung Ledong	21475	2	16 000 000	-	-
21. KP Cabang Kebun Kopi	21657B1	15	39 210 019	4	21 342 500
Jumlah/Total		1 156	10 190 311 602	177	936 289 460

Sumber : PT Pos Indonesia (Persero) Kantor Pos Kisaran

Source : State Enterprise of Post of Kisaran

Tabel 8.2.9 Jumlah Wesel Pos yang Diterima dari Masing-Masing Kantor Pos di Bawah Kantor Pos Cabang Kisaran (rp), 2022
Number of Money Orders Accepted by Post Office Under Post Branch Office Kisaran (rp), 2022

	Kantor Pos On Line <i>On Line Post Office</i>	Kode Pos <i>Post Code</i>	Pembayaran Wesel Pos <i>Money Orders Delivery</i>			
			Wesel Pos Prima (Produksi dan Nominal)		Wesel Pos Instan (Produksi dan Nominal)	
	(1)	(2)	(3)	(4)	(5)	(6)
1.	KC Kisaran	21200	334	62 514 000	221	199 503 000
2.	KP Cabang Sungai Bejangkar	21252	-	-	99	77 520 000
3.	KP Cabang Tanjung Tiram	21253	12	2 856 000	117	98 620 000
4.	KP Cabang Labuhan Ruku	21254	1	2 000 000	65	41 020 000
5.	KP Cabang Lima Puluh	21255	6	756 250	26	32 400 000
6.	KP Cabang Indrapura	21256	-	-	49	49 168 110
7.	KP Cabang Kuala Tanjung	21257	-	-	2	900 000
8.	KP Cabang Sungai Silau	21261	-	-	38	35 320 000
9.	KP Cabang BP Mandoge	21262	-	-	22	19 000 000
10.	KP Cabang Binjai Serbangan	21263	-	-	65	95 576 000
11.	KP Cabang Meranti	21264	-	-	117	124 770 000
12.	KP Cabang Simpang Empat	21271	13	2 161 000	39	24 850 000
13.	KP Cabang Air Batu	21272	1	1 000 000	127	110 243 000
14.	KP Cabang Pulau Raja	21273	-	-	59	83 050 000
15.	KP Cabang Bandar Pulau	21274	-	-	40	41 450 000
16.	KP Cabang Aek Loba	21275	-	-	46	88 980 500
17.	KP Cabang Tanjung Balai	21300	84	38 563 750	183	220 290 000
18.	KP Cabang Bagan Asahan	21351	-	-	44	30 230 000
19.	KP Cabang Sungai Kepayang	21381	-	-	9	7 200 000
20.	KP Cabang Tanjung Ledong	21475	-	-	3	5 300 000
21.	KP Cabang Kebun Kopi	21657B1	-	-	11	5 300 000
Jumlah/Total			451	109 851 000	1 382	1 390 690 610

Lanjutan Tabel/*Continued Table 8.2.9*

Kantor Pos On Line <i>On Line Post Office</i>	Kode Pos <i>Post Code</i>	Pembayaran Wesel Pos <i>Money Orders Delivery</i>			
		Western Union (Produksi dan Nominal)		WI Luar Negeri (Produksi dan Nominal)	
(1)	(2)	(7)	(8)	(9)	(10)
1. Kprk Kisaran	21200	657	2 102 854 900	65	350 137 889
2. KP Cabang Sungai Bejangkar	21252	52	231 245 600	17	96 306 550
3. KP Cabang Tanjung Tiram	21253	189	559 298 700	30	143 945 692
4. KP Cabang Labuhan Ruku	21254	90	280 363 400	17	44 038 260
5. KP Cabang Lima Puluh	21255	97	274 563 100	3	28 395 668
6. KP Cabang Indrapura	21256	220	673 872 500	26	153 360 275
7. KP Cabang Kuala Tanjung	21257	11	16 577 100	-	-
8. KP Cabang Sungai Silau	21261	19	66 366 200	1	2 104 950
9. KP Cabang BP Mandoge	21262	15	80 081 700	-	-
10. KP Cabang Binjai Serbangan	21263	162	526 149 900	62	79 217 124
11. KP Cabang Meranti	21264	33	88 172 100	-	-
12. KP Cabang Simpang Empat	21271	179	521 892 700	6	9 947 070
13. KP Cabang Air Batu	21272	29	66 129 300	2	6 747 500
14. KP Cabang Pulau Raja	21273	17	104 638 000	10	82 227 508
15. KP Cabang Bandar Pulau	21274	22	106 767 800	1	996 891
16. KP Cabang Aek Loba	21275	11	42 622 000	-	-
17. KP Cabang Tanjung Balai	21300	562	1 375 383 100	106	280 844 356
18. KP Cabang Bagan Asahan	21351	123	274 105 500	9	8 802 877
19. KP Cabang Sungai Kepayang	21381	5	4 436 500	-	-
20. KP Cabang Tanjung Ledong	21475	6	27 802 900	5	17 704 537
21. KP Cabang Kebun Kopi	21657B1	47	125 612 900	-	-
Jumlah/Total		2 546	7 548 935 900	360	1 304 777 147

Sumber : PT Pos Indonesia (Persero) Kantor Pos Kisaran

Source : *State Enterprise of Post of Kisaran*



BAB 9

CHAPTER

PERBANKAN, KOPERASI, & HARGA-HARGA

BANKING, COOPERATIVE, & PRICES

JUMLAH KOPERASI

Number of Cooperations



RATA-RATA HARGA BEBERAPA BAHAN POKOK

Average Prices of Several Basic Needs



PULAU RAKYAT



SIMPANG EMPAT



PULAU RAKYAT



SIMPANG EMPAT



PULAU RAKYAT



SIMPANG EMPAT



PULAU RAKYAT



SIMPANG EMPAT



PULAU RAKYAT



SIMPANG EMPAT



PENJELASAN TEKNIS**TECHNICAL NOTE**

1. **Koperasi** adalah badan hukum yang berdasarkan atas asas kekeluargaan yang anggotanya terdiri dari orang perorangan atau badan hukum dengan tujuan untuk mensejahterakan anggotanya. Umumnya koperasi dikendalikan secara bersama oleh seluruh anggotanya, dimana setiap anggota memiliki hak suara yang sama dalam setiap keputusan yang diambil koperasi.
1. **Cooperative** is a legal entity based on the principle of kinship whose members consist of individuals or legal entities with the aim to welfare its members. Generally the cooperative is jointly controlled by all its members, in which each member has the same voting rights in every decision taken by the cooperative.

ULASAN**DESCRIPTION**

Tahun 2022 koperasi yang terdaftar mengalami kenaikan sebesar 7,42 persen dari tahun 2021. Banyaknya koperasi yang terdaftar tahun 2022 adalah 651 unit dengan jumlah anggota 37.774 orang.

In the year 2022 Number of registered cooperatives increased 7,42 percent when compared to the year 2021, that is 651 units with 37.774 members.

Khusus untuk KUD yang diharapkan menjadi penggerak perekonomian desa pada tahun 2022 yaitu 22 buah. Jumlah tersebut mampu menyerap 859 anggota dengan simpanan anggota sebesar 1,83 miliar rupiah dan volume usaha sebesar 2,32 miliar rupiah.

KUD Special to the village economy is expected to be driving in the year 2022 that is 22 units. The amount is capable of absorbing 859 members with members' savings amounting to 1,83 billion dollars and business volume amounted to 2,32 billion rupiahs.

Peranan bank dalam menunjang pertumbuhan perekonomian Kabupaten Asahan cukup berarti yaitu untuk mendukung program pemerintah dan memperlancar modal usaha.

Banking contribution in supporting economical growth in Asahan Regency was significant enough, in order to support governmental programs and speed up investment.

Tahun 2022 posisi kredit mikro yang telah disalurkan oleh bank pada Bulan Nopember sebesar 3.061.164 juta rupiah, untuk kredit kecil sebesar 1.057.102 juta rupiah dan untuk kredit menengah sebesar 291.016 juta rupiah.

Selain bank dan koperasi, pegadaian merupakan salah satu alternatif lain bagi masyarakat untuk memperoleh kredit atau pinjaman secara cepat dan mudah.

Asuransi Jasa Raharja yang bergerak di bidang pemberian santunan kecelakaan, pada tahun 2022 telah membayarkan santunan kecelakaan sebesar 7,20 miliar rupiah kepada 363 korban/ahli waris kecelakaan yang terdiri dari 257 korban luka-luka dan 106 korban meninggal dunia.

Rata-rata harga kebutuhan pokok di kota kisaran (diwakili Kecamatan Pulau Rakyat dan Simpang Empat) selama tahun 2022 adalah sebagai berikut: untuk komoditas beras, rata-rata harga untuk 3 jenis kualitas adalah sebesar Rp 12.472,22,- dengan harga tertinggi sebesar Rp 14.000,- untuk kualitas ramos dan harga terendah untuk kualitas C4 dan Ir.64 dengan harga masing-masing sebesar Rp 13.500,- dan Rp 12.000,-. Untuk harga minyak goreng curah rata-rata harga selama tahun 2022 sebesar Rp 16.354,165,-, minyak goreng bimoli rata-rata sebesar Rp 20.520,835,-. Harga gula pasir curah selama tahun 2022 rata-rata sebesar Rp 13.604,165,- dan untuk komoditas minyak tanah, rata-rata harga sebesar Rp. 11.000,-.

In 2022, position of micro credit on Nopember that was distributed by banks as much as 3.061.164 million rupiahs, small credit was 1.057.102 million rupiahs and medium credit was 291.016 milion rupiahs.

Besides banks and cooperatives, State Owned Company Pawnshop was an alternative for public to get credit allowance in easy and quick way.

Insurance of Jasa Raharja moves in accident service insurance. In 2022 it paid compensation as much as 7,20 billion rupiahs to 363 victims/heirs which comprising of 257 injured and 106 death.

The average prices of main goods in the kisaran city (Represents by Pulau Rakyat and Simpang Empat District) during 2022 are as follows: for rice commodities, the average price for the 3 types of quality is amounted Rp 12.472,22,- at a price of Rp 14.000,- for the highest quality and lowest price ramos for C4 and Ir.64 quality at a price of sebesar Rp 13.500,- dan Rp 12.000,-. For the price of cooking oil average price for the year 2022 amounted to Rp 16.354,165,- cooking oil (bimoli) average of Rp Rp 20.520,835,-. Sugar prices during 2022 an average of Rp 13.604,165,- and kerosene for commodities, the average price of Rp 11.000,-.

Tabel 9.1 **Jumlah Koperasi Menurut Jenis dan Kecamatan (unit), 2022**
Table 9.1 **Number of Cooperatives by Type and District (unit), 2022**

Kecamatan <i>District</i>	Jenis Koperasi <i>Type of Cooperative</i>							
	KUD	Kop. Tan	Kop. Bun	Kop. Ter nak	Kop. Nel	Koppo ntren	Kop. Kar	Kop. AD
(1)	(2)	(3)	(4)	(5)	(6)	(7)	(8)	(9)
1. B. P. Mandoge	2	10	1	-	-	-	3	-
2. Bandar Pulau	3	3	-	-	-	-	-	-
3. Aek Songsongan	-	-	-	-	-	-	1	-
4. Rahuning	-	-	-	-	-	-	1	-
5. Pulau Rakyat	2	7	-	1	-	-	2	-
6. Aek Kuasan	1	6	1	-	-	-	1	-
7. Aek Ledong	-	3	-	-	-	-	-	-
8. Sei Kepyang	1	15	1	-	-	-	-	-
9. Sei Kepyang Barat	-	4	-	-	2	-	-	-
10. Sei Kepyang Timur	-	1	-	-	-	-	-	-
11. Tanjung Balai	1	3	-	-	8	-	-	-
12. Simpang Empat	-	5	-	-	-	-	3	-
13. Teluk Dalam	1	1	-	-	-	-	5	-
14. Air Batu	2	2	-	-	-	3	4	-
15. Sei Dadap	1	2	-	-	-	1	-	-
16. Buntu Pane	2	1	-	-	-	-	-	-
17. Tinggi Raja	-	2	-	-	-	-	-	-
18. Setia Janji	1	2	-	-	-	-	-	-
19. Meranti	1	7	-	-	-	-	-	-
20. Pulo Bandring	-	1	-	-	-	-	-	-
21. Rawang Panca Arga	1	6	-	-	-	-	1	-
22. Air Joman	2	3	-	-	-	1	-	-
23. Silau Laut	1	3	-	1	-	-	-	-
24. Kisaran Barat	-	-	-	-	-	1	11	1
25. Kisaran Timur	-	2	-	-	-	1	6	1
Asahan	22	89	3	2	10	7	38	2

Lanjutan Tabel/Continued Table 9.1

Kecamatan <i>District</i>	Jenis Koperasi <i>Type of Cooperative</i>							
	Kop. Pol	KSU	Kop. Pas	KSP	Kop. Angkt Darat	KPN	Kop erikan an	Kop. rodusen
(1)	(9)	(10)	(11)	(12)	(13)	(14)	(15)	(16)
1. B. P. Mandoge	-	4	-	1	-	1	-	3
2. Bandar Pulau	-	9	-	-	-	-	-	-
3. Aek Songsongan	-	3	-	-	-	-	-	2
4. Rahuning	-	-	-	-	-	-	-	-
5. Pulau Rakyat	-	6	-	1	-	2	-	2
6. Aek Kuasan	-	3	-	-	-	-	-	-
7. Aek Ledong	-	2	-	-	-	-	-	-
8. Sei Kepayang	-	2	1	-	-	2	-	1
9. Sei Kepayang Barat	-	1	-	-	-	-	-	3
10. Sei Kepayang Timur	-	-	-	-	-	-	-	-
11. Tanjung Balai	-	3	-	-	1	1	-	2
12. Simpang Empat	-	-	-	-	-	3	-	-
13. Teluk Dalam	-	-	-	-	-	-	-	-
14. Air Batu	-	11	3	2	-	1	1	-
15. Sei Dadap	-	3	-	1	-	1	-	1
16. Buntu Pane	-	2	-	1	-	1	-	1
17. Tinggi Raja	-	2	-	-	-	-	-	1
18. Setia Janji	-	-	-	-	-	-	-	2
19. Meranti	-	4	-	-	-	1	-	-
20. Pulo Bandring	-	1	-	-	-	-	-	-
21. Rawang Panca Arga	-	1	-	-	-	-	-	1
22. Air Joman	-	6	-	1	-	1	-	-
23. Silau Laut	-	1	-	-	-	-	-	-
24. Kisaran Barat	-	50	4	6	5	16	1	4
25. Kisaran Timur	2	37	2	4	-	13	-	2
Asahan	2	151	10	17	6	43	2	25

Lanjutan Tabel/*Continued Table 9.1*

Kecamatan <i>District</i>	Jenis Koperasi <i>Type of Cooperative</i>							Lain- Lain	Jumlah <i>Total</i>
	Kop. Wan	Kop. Kon sumen	Kop. Vete ran	Kop. Pepa bri	Kopma	KJKS			
(1)	(17)	(18)	(19)	(20)	(21)	(22)	(23)	(24)	
1. B. P. Mandoge	-	1	-	-	-	2	-	28	
2. Bandar Pulau	-	-	-	-	-	1	4	20	
3. Aek Songsongan	1	-	-	-	-	-	7	14	
4. Rahuning	-	-	-	-	-	-	1	2	
5. Pulau Rakyat	-	-	-	-	-	-	3	26	
6. Aek Kuasan	-	1	-	-	-	2	3	18	
7. Aek Ledong	-	-	-	-	-	1	1	7	
8. Sei Kepayang	-	1	-	-	-	1	6	31	
9. Sei Kepayang Barat	-	-	-	-	-	1	-	11	
10. Sei Kepayang Timur	-	-	-	-	-	-	-	1	
11. Tanjung Balai	1	-	-	-	-	2	2	24	
12. Simpang Empat	1	-	-	-	-	9	4	25	
13. Teluk Dalam	-	-	-	-	-	3	-	10	
14. Air Batu	1	-	-	-	-	5	1	36	
15. Sei Dadap	-	1	-	-	-	2	8	21	
16. Buntu Pane	1	-	-	-	-	1	2	12	
17. Tinggi Raja	-	-	-	-	-	5	1	11	
18. Setia Janji	1	-	-	-	-	1	1	8	
19. Meranti	-	-	-	-	-	2	1	16	
20. Pulo Bandring	1	1	-	-	-	7	1	12	
21. Rawang Panca Arga	-	2	-	-	-	3	-	15	
22. Air Joman	1	-	-	-	-	5	5	25	
23. Silau Laut	1	-	-	-	-	4	7	18	
24. Kisaran Barat	4	2	-	-	2	14	28	149	
25. Kisaran Timur	4	2	1	1	-	12	21	111	
Asahan	17	11	1	1	2	83	107	651	

Sumber : Dinas Koperasi, Perdagangan dan Perindustrian Kabupaten Asahan

Source : *Cooperative, Trade and Industry of Asahan Regency*

Tabel 9.2 Jumlah Anggota Koperasi Menurut Jenis dan Kecamatan (orang), 2022
Table 9.2 Number of Cooperative's Members by Type and District (person), 2022

Kecamatan <i>District</i>	Jenis Koperasi <i>Type of Cooperative</i>								
	KUD	Kop. Tan	Kop. Bun	Kop. Ternak	Kop. Nel	Koppo ntren	Kop. Kar	Kop. AD	Kop. Perikanan
(1)	(2)	(3)	(4)	(5)	(6)	(7)	(8)	(8)	(9)
1. B. P. Mandoge	47	10	25	-	-	-	405	-	-
2. Bandar Pulau	40	29	-	-	-	-	-	-	-
3. Aek Songsongan	95	-	-	-	-	-	-	-	-
4. Rahuning	-	-	-	-	-	-	63	-	-
5. Pulau Rakyat	44	34	-	34	-	-	1 080	-	-
6. Aek Kuasan	40	149	23	-	-	-	1 580	-	-
7. Aek Ledong	-	57	-	-	-	-	-	-	-
8. Sei Kepayang	20	134	21	-	-	-	-	-	-
9. Sei Kepayang Barat	-	200	-	-	25	-	-	-	-
10. Sei Kepayang Timur	-	20	-	-	-	-	-	-	-
11. Tanjung Balai	20	60	-	-	160	-	-	-	-
12. Simpang Empat	25	40	-	-	-	-	100	-	-
13. Teluk Dalam	20	20	-	-	-	-	103	-	-
14. Air Batu	25	40	-	-	-	227	1 798	-	45
15. Sei Dadap	47	55	-	-	-	36	-	-	-
16. Buntu Pane	8	11	-	-	-	-	-	-	-
17. Tinggi Raja	20	20	-	-	-	-	-	-	-
18. Setia Janji	118	50	-	-	-	-	-	-	-
19. Meranti	43	92	-	-	-	-	-	-	-
20. Pulo Bandring	-	20	-	-	-	-	-	-	-
21. Rawang Panca Arga	20	10	-	-	-	-	-	-	-
22. Air Joman	200	22	-	-	-	23	-	-	-
23. Silau Laut	27	60	-	20	23	-	-	-	-
24. Kisaran Barat	-	-	-	-	-	20	167	795	20
25. Kisaran Timur	-	120	-	-	-	20	68	879	-
Asahan	859	1 253	69	54	208	326	5 364	1 674	65

Lanjutan Tabel/Continued Table 9.2

Kecamatan <i>District</i>	Jenis Koperasi <i>Type of Cooperative</i>							Kop. Produ s en
	Kop. Pol	KSU	KSP	Kop. Angkt Darat	KPN	Kop. Pro fesi	Kop. Konsu men	
(1)	(10)	(11)	(12)	(13)	(14)	(15)	(16)	(17)
1. B. P. Mandoge	-	102	-	35	-	-	20	77
2. Bandar Pulau	-	120	-	-	-	-	-	-
3. Aek Songsongan	-	26	-	-	-	-	-	65
4. Rahuning	-	-	-	-	-	-	-	-
5. Pulau Rakyat	-	47	-	-	-	-	-	45
6. Aek Kuasan	-	270	-	-	-	-	-	-
7. Aek Ledong	-	55	-	-	-	-	-	-
8. Sei Kepayang	-	40	-	-	-	-	-	26
9. Sei Kepayang Barat	-	34	-	-	-	-	-	45
10. Sei Kepayang Timur	-	-	-	-	-	-	-	-
11. Tanjung Balai	-	80	-	-	20	-	-	45
12. Simpang Empat	-	103	-	-	-	-	-	-
13. Teluk Dalam	-	-	-	-	-	-	-	-
14. Air Batu	-	82	-	56	-	-	-	-
15. Sei Dadap	-	57	-	48	-	-	-	20
16. Buntu Pane	-	95	-	21	-	-	-	20
17. Tinggi Raja	-	41	-	-	-	-	-	30
18. Setia Janji	-	-	-	-	-	-	-	43
19. Meranti	-	85	-	-	-	-	-	-
20. Pulo Bandring	-	12	-	-	-	-	80	-
21. Rawang Panca Arga	-	-	-	-	-	-	22	20
22. Air Joman	-	124	-	60	-	-	-	-
23. Silau Laut	-	20	-	-	-	-	-	-
24. Kisaran Barat	-	422	-	7 585	60	-	45	95
25. Kisaran Timur	705	315	-	29	1 385	-	-	57
Asahan	705	2 130	-	7 834	1 465	-	167	588

Lanjutan Tabel/Continued Table 9.2

Kecamatan <i>District</i>	Jenis Koperasi <i>Type of Cooperative</i>						Jumlah <i>Total</i>
	Kop. Veteran	Kop. Pepabri	Kopma	KJKS	Kop. Wan	Lain- Lain	
(1)	(18)	(19)	(20)	(21)	(22)	(23)	(24)
1. B. P. Mandoge	-	-	-	21	-	118	1 055
2. Bandar Pulau	-	-	-	35	-	20	244
3. Aek Songsongan	-	-	-	-	35	140	361
4. Rahuning	-	-	-	-	-	20	83
5. Pulau Rakyat	-	-	-	-	-	1 406	2 752
6. Aek Kuasan	-	-	-	145	-	40	2 247
7. Aek Ledong	-	-	-	23	-	34	169
8. Sei Kepayang	-	-	-	33	-	100	414
9. Sei Kepayang Barat	-	-	-	64	-	-	368
10. Sei Kepayang Timur	-	-	-	-	-	-	20
11. Tanjung Balai	-	-	-	200	20	80	820
12. Simpang Empat	-	-	-	546	23	23	1 685
13. Teluk Dalam	-	-	-	35	-	-	178
14. Air Batu	-	-	-	109	23	40	2 468
15. Sei Dadap	-	-	-	59	-	60	382
16. Buntu Pane	-	-	-	38	11	162	711
17. Tinggi Raja	-	-	-	130	-	20	261
18. Setia Janji	-	-	-	20	25	20	276
19. Meranti	-	-	-	40	-	20	629
20. Pulo Bandring	-	-	-	171	22	20	325
21. Rawang Panca Arga	-	-	-	92	-	-	164
22. Air Joman	-	-	-	21	20	60	805
23. Silau Laut	-	-	-	84	20	140	394
24. Kisaran Barat	-	-	42	125	155	160	13 726
25. Kisaran Timur	40	33	-	170	50	1 910	7 237
Asahan	40	33	42	2 161	404	4 593	37 774

Sumber : Dinas Koperasi, Perdagangan dan Perindustrian Kabupaten Asahan

Source : Cooperative, Trade and Industry of Asahan Regency

Tabel 9.3
Table 9.3
Jumlah Simpanan Anggota Koperasi Menurut Jenis dan Kecamatan (000 rp), 2022
Value of Cooperative Members Savings by Type and District (000 rp), 2022

Kecamatan <i>District</i>	Jenis Koperasi <i>Type of Cooperative</i>			
	KUD	Koperasi Pertanian	Koperasi Perkebunan	Koperasi Nelayan
(1)	(2)	(3)	(4)	(5)
1. B. P. Mandoge	1 095 905,75	15 000,00	2 100,00	-
2. Bandar Pulau	-	38 480,00	-	-
3. Aek Songsongan	100 000,00	-	-	-
4. Rahuning	-	75 000,00	-	-
5. Pulau Rakyat	-	-	-	-
6. Aek Kuasan	-	-	2 100,00	-
7. Aek Ledong	-	32 000,00	-	-
8. Sei Kepayang	-	17 000,00	15 000,00	-
9. Sei Kepayang Barat	-	-	-	-
10. Sei Kepayang Timur	-	-	-	25 000,00
11. Tanjung Balai	-	-	-	45 000,00
12. Simpang Empat	2 100,00	2 100,00	-	-
13. Teluk Dalam	-	-	-	-
14. Air Batu	219 105,79	-	-	-
15. Sei Dadap	115 999,26	-	-	-
16. Buntu Pane	-	-	-	-
17. Tinggi Raja	-	-	-	-
18. Setia Janji	98 191,82	-	-	-
19. Meranti	1 200,00	-	-	-
20. Pulo Bandring	-	-	-	-
21. Rawang Panca Arga	-	-	-	-
22. Air Joman	205 517,10	-	-	25 000,00
23. Silau Laut	-	-	-	-
24. Kisaran Barat	-	-	-	-
25. Kisaran Timur	-	-	-	-
Asahan	1 838 019,72	179 580,00	19 200,00	95 000,00

Lanjutan Tabel/Continued Table 9.3

Kecamatan <i>District</i>	Jenis Koperasi <i>Type of Cooperative</i>			
	Koperasi Pesantren	Koperasi Karyawan	Koperasi AD	Koperasi Pol.
(1)	(6)	(7)	(8)	(9)
1. B. P. Mandoge	-	15 000,00	-	-
2. Bandar Pulau	-	-	-	-
3. Aek Songsongan	-	-	-	-
4. Rahuning	-	-	-	-
5. Pulau Rakyat	-	597 533,24	-	-
6. Aek Kuasan	-	3 838 746,06	-	-
7. Aek Ledong	-	-	-	-
8. Sei Kepayang	-	-	-	-
9. Sei Kepayang Barat	-	-	-	-
10. Sei Kepayang Timur	-	-	-	-
11. Tanjung Balai	-	-	-	-
12. Simpang Empat	-	207 216,46	-	-
13. Teluk Dalam	-	-	-	-
14. Air Batu	5 865,00	381 389 133,67	-	-
15. Sei Dadap	-	-	-	-
16. Buntu Pane	-	-	-	-
17. Tinggi Raja	-	-	-	-
18. Setia Janji	-	-	-	-
19. Meranti	-	-	-	-
20. Pulo Bandring	-	-	-	-
21. Rawang Panca Arga	-	-	-	-
22. Air Joman	-	-	-	-
23. Silau Laut	-	-	-	-
24. Kisaran Barat	-	-	2 945 791,47	-
25. Kisaran Timur	-	150 612,00	17 000,00	6 012 070,87
Asahan	5 865,00	386 198 241,43	2 962 791,47	6 012 070,87

Lanjutan Tabel/Continued Table 9.3

Kecamatan <i>District</i>	Jenis Koperasi <i>Type of Cooperative</i>			
	KSU	KSP	Kop. Angk. Darat	KPN
(1)	(10)	(11)	(12)	(13)
1. B. P. Mandoge	-	15 000,00	-	2 233 939,81
2. Bandar Pulau	41 500,00	-	-	-
3. Aek Songsongan	7 100,00	-	-	-
4. Rahuning	-	-	-	-
5. Pulau Rakyat	54 077,00	-	-	-
6. Aek Kuasan	90 576,08	-	-	-
7. Aek Ledong	-	-	-	-
8. Sei Kepayang	-	-	-	-
9. Sei Kepayang Barat	-	-	-	-
10. Sei Kepayang Timur	-	-	-	-
11. Tanjung Balai	-	-	-	1 731 254,16
12. Simpang Empat	-	-	-	6 535 718,04
13. Teluk Dalam	-	-	-	-
14. Air Batu	150 217,98	-	-	-
15. Sei Dadap	-	49 486,42	-	-
16. Buntu Pane	17 000,00	-	-	4 916 975,72
17. Tinggi Raja	-	-	-	-
18. Setia Janji	-	-	-	-
19. Meranti	50 000,00	-	-	4 824 437,54
20. Pulo Bandring	-	-	-	-
21. Rawang Panca Arga	-	-	-	-
22. Air Joman	-	-	-	2 493 400,69
23. Silau Laut	-	-	-	-
24. Kisaran Barat	1 346 509,80	28 680 532,96	-	21 966 546,93
25. Kisaran Timur	286 321,05	125 477,96	2 038 141,157	25 992 442,76
Asahan	2 043 301,91	28 870 497,34	2 038 141,157	70 694 715,65

Lanjutan Tabel/Continued Table 9.3

Kecamatan <i>District</i>	Jenis Koperasi <i>Type of Cooperative</i>			
	Koperasi Wanita	Koperasi Konsumen	Koperasi Produsen	Koperasi Veteran
(1)	(14)	(15)	(16)	(17)
1. B. P. Mandoge	-	15 600,00	565 500,00	-
2. Bandar Pulau	-	-	-	-
3. Aek Songsongan	-	-	16 250,00	-
4. Rahuning	-	-	-	-
5. Pulau Rakyat	-	-	18 750,00	-
6. Aek Kuasan	-	-	-	-
7. Aek Ledong	-	-	-	-
8. Sei Kepayang	-	-	32 500,00	-
9. Sei Kepayang Barat	-	-	48 250,00	-
10. Sei Kepayang Timur	-	-	-	-
11. Tanjung Balai	-	-	31 250,00	-
12. Simpang Empat	10 889,00	-	-	-
13. Teluk Dalam	-	-	-	-
14. Air Batu	-	-	-	-
15. Sei Dadap	-	15 000,00	-	-
16. Buntu Pane	-	-	-	-
17. Tinggi Raja	-	-	19 500,00	-
18. Setia Janji	-	-	16 000,00	-
19. Meranti	-	15 000,00	-	-
20. Pulo Bandring	79 600,00	26 750,00	-	-
21. Rawang Panca Arga	-	-	-	-
22. Air Joman	-	-	-	-
23. Silau Laut	-	-	-	-
24. Kisaran Barat	1 308 403,00	15 600,00	82 600,00	-
25. Kisaran Timur	25 581,80	-	20 750,00	213 565,59
Asahan	1 424 473,80	87 950,00	851 350,00	213 565,59

Lanjutan Tabel/*Continued Table 9.3*

Kecamatan <i>District</i>	Jenis Koperasi <i>Type of Cooperative</i>			
	Koperasi Pepabri	KJKS	Lain-lain <i>Others</i>	Jumlah <i>Total</i>
(1)	(19)	(20)	(21)	(22)
1. B. P. Mandoge	-	-	137 375,00	4 095 420,56
2. Bandar Pulau	-	15 000,00	-	94 980,00
3. Aek Songsongan	-	-	-	123 350,00
4. Rahuning	-	-	-	75 000,00
5. Pulau Rakyat	-	-	5 621 224,43	6 291 584,67
6. Aek Kuasan	-	12 480,00	-	3 943 902,14
7. Aek Ledong	-	-	-	32 000,00
8. Sei Kepayang	-	5 400,00	-	69 900,00
9. Sei Kepayang Barat	-	-	-	48 250,00
10. Sei Kepayang Timur	-	-	-	25 000,00
11. Tanjung Balai	-	103 046,00	-	1 910 550,16
12. Simpang Empat	-	119 891,05	-	6 877 914,55
13. Teluk Dalam	-	15 000,00	-	15 000,00
14. Air Batu	-	58 809,55	-	381 823 131,99
15. Sei Dadap	-	45 700,37	-	241 186,05
16. Buntu Pane	-	5 300,00	285 477,94	5 224 753,66
17. Tinggi Raja	-	42 000,00	-	61 500,00
18. Setia Janji	-	-	-	114 191,82
19. Meranti	-	5 200,00	-	4 895 837,54
20. Pulo Bandring	-	1 623,24	-	107 973,24
21. Rawang Panca Arga	-	279 301,13	-	279 301,13
22. Air Joman	-	-	30 000,00	2 753 917,79
23. Silau Laut	-	15 000,00	30 000,00	45 000,00
24. Kisaran Barat	-	32 500,00	1 281 788,20	57 675 272,36
25. Kisaran Timur	91 445,78	155 300,00	6 694 806,14	41 823 515,11
Asahan	91 445,78	911 551,34	14 080 671,71	518 648 432,77

Sumber : Dinas Koperasi, Perdagangan dan Perindustrian Kabupaten Asahan

Source : *Cooperative, Trade and Industry of Asahan Regency*

Tabel 9.4 Volume Usaha Koperasi Menurut Jenis dan Kecamatan (000 rp), 2022
Table 9.4 Volume of Cooperative's Working by Type and District (000 rp), 2022

	Kecamatan <i>District</i>	Jenis Koperasi <i>Type of Cooperative</i>			
		KUD	Kop.	Kop.	Kop.
			Nelayan	Pontren	Karyawan
(1)	(2)	(3)	(4)	(5)	
1.	B. P. Mandoge	1 518 212,76	-	-	32 000,00
2.	Bandar Pulau	-	-	-	-
3.	Aek Songsongan	16 671,23	-	-	-
4.	Rahuning	-	-	-	-
5.	Pulau Rakyat	-	-	-	-
6.	Aek Kuasan	-	-	-	7 795 282,67
7.	Aek Ledong	-	-	-	-
8.	Sei Kepayang	54 475,00	-	-	-
9.	Sei Kepayang Barat	-	-	-	-
10.	Sei Kepayang Timur	-	40 000,00	-	-
11.	Tanjung Balai	-	1 400 000,00	-	-
12.	Simpang Empat	-	-	-	159 704,63
13.	Teluk Dalam	-	-	-	155 804,63
14.	Air Batu	17 953,63	-	85 625,00	1 582 213,55
15.	Sei Dadap	606 166,26	-	-	-
16.	Buntu Pane	-	-	-	-
17.	Tinggi Raja	-	-	-	-
18.	Setia Janji	57 925,40	-	-	-
19.	Meranti	-	-	-	-
20.	Pulo Bandring	-	-	-	-
21.	Rawang Panca Arga	-	-	-	-
22.	Air Joman	52 000,00	25 000,00	-	-
23.	Silau Laut	-	-	-	-
24.	Kisaran Barat	-	-	-	-
25.	Kisaran Timur	-	-	-	52 975,35
	Asahan	2 323 404,27	1 465 000,00	85 625,00	9 777 980,83

Lanjutan Tabel/*Continued Table 9.4*

Kecamatan <i>District</i>	Jenis Koperasi <i>Type of Cooperative</i>		
	Kop. AD	Kop. Kepolisian	KSU
(1)	(6)	(7)	(8)
1. B. P. Mandoge	-	-	-
2. Bandar Pulau	-	-	-
3. Aek Songsongan	-	-	50 500,00
4. Rahuning	-	-	-
5. Pulau Rakyat	-	-	160 778,00
6. Aek Kuasan	-	-	266 897,00
7. Aek Ledong	-	-	-
8. Sei Kepayang	-	-	-
9. Sei Kepayang Barat	-	-	-
10. Sei Kepayang Timur	-	-	-
11. Tanjung Balai	-	-	-
12. Simpang Empat	-	-	-
13. Teluk Dalam	-	-	-
14. Air Batu	54 445,25	-	176 377,83
15. Sei Dadap	-	-	-
16. Buntu Pane	-	-	56 500,00
17. Tinggi Raja	-	-	-
18. Setia Janji	-	-	-
19. Meranti	-	-	-
20. Pulo Bandring	-	-	-
21. Rawang Panca Arga	-	-	-
22. Air Joman	-	-	-
23. Silau Laut	-	-	-
24. Kisaran Barat	3 168 791,94	-	1 042 189,67
25. Kisaran Timur	-	683 967,62	943 815,63
Asahan	3 223 237,19	683 967,62	2 697 058,12

Lanjutan Tabel/Continued Table 9.4

Kecamatan <i>District</i>	Jenis Koperasi <i>Type of Cooperative</i>			
	KSP	KPN	Koperasi Perikanan	Kop. Wanita
(1)	(9)	(10)	(11)	(12)
1. B. P. Mandoge	-	5 692 042,98	-	-
2. Bandar Pulau	-	-	-	-
3. Aek Songsongan	-	-	-	-
4. Rahuning	-	-	-	-
5. Pulau Rakyat	-	-	-	-
6. Aek Kuasan	-	-	-	-
7. Aek Ledong	-	-	-	-
8. Sei Kepayang	-	-	-	-
9. Sei Kepayang Barat	-	-	-	-
10. Sei Kepayang Timur	-	-	-	-
11. Tanjung Balai	-	-	-	-
12. Simpang Empat	-	9 901 264,80	-	39 000,00
13. Teluk Dalam	-	-	-	-
14. Air Batu	-	-	37 000,00	-
15. Sei Dadap	298 860,70	-	-	-
16. Buntu Pane	-	2 118 117,05	-	-
17. Tinggi Raja	-	-	-	-
18. Setia Janji	-	-	-	-
19. Meranti	-	5 656 973,83	-	-
20. Pulo Bandring	-	-	-	50 600,00
21. Rawang Panca Arga	-	-	-	-
22. Air Joman	-	7 575 723,05	-	-
23. Silau Laut	-	-	-	-
24. Kisaran Barat	6 138 106,04	50 363 021,28	29 000,00	-
25. Kisaran Timur	360 895,83	26 870 277,23	-	21 620,00
Asahan	6 797 862,57	108 177 420,21	66 000,00	111 220,00

Lanjutan Tabel/*Continued Table 9.4*

Kecamatan <i>District</i>	Jenis Koperasi <i>Type of Cooperative</i>		
	Koperasi Konsumen	Koperasi Produsen	Koperasi Veteran
(1)	(13)	(14)	(15)
1. B. P. Mandoge	37 000,00	-	-
2. Bandar Pulau	-	-	-
3. Aek Songsongan	-	-	-
4. Rahuning	-	-	-
5. Pulau Rakyat	-	-	-
6. Aek Kuasan	-	-	-
7. Aek Ledong	-	-	-
8. Sei Kepayang	-	-	-
9. Sei Kepayang Barat	-	-	-
10. Sei Kepayang Timur	-	-	-
11. Tanjung Balai	-	55 000,00	-
12. Simpang Empat	-	-	-
13. Teluk Dalam	-	-	-
14. Air Batu	-	-	-
15. Sei Dadap	27 000,00	-	-
16. Buntu Pane	-	-	-
17. Tinggi Raja	-	-	-
18. Setia Janji	-	-	-
19. Meranti	-	-	-
20. Pulo Bandring	-	-	-
21. Rawang Panca Arga	-	-	-
22. Air Joman	-	-	-
23. Silau Laut	-	-	-
24. Kisaran Barat	38 000,00	-	99 890,50
25. Kisaran Timur	-	-	151 035,00
Asahan	102 000,00	55 000,00	250 925,50

Lanjutan Tabel/Continued Table 9.4

Kecamatan <i>District</i>	Jenis Koperasi <i>Type of Cooperative</i>			Jumlah <i>Total</i>
	Kop. Pepabri	KJKS	Lain-lain <i>Others</i>	
(1)	(16)	(17)	(18)	(19)
1. B. P. Mandoge	-	-	-	7 279 255,74
2. Bandar Pulau	-	10 550,00	-	10 550,00
3. Aek Songsongan	-	-	-	67 171,23
4. Rahuning	-	-	-	-
5. Pulau Rakyat	-	-	1 192 650,00	1 353 428,00
6. Aek Kuasan	-	-	-	8 062 179,67
7. Aek Ledong	-	-	-	-
8. Sei Kepayang	-	-	-	54 475,00
9. Sei Kepayang Barat	-	-	-	-
10. Sei Kepayang Timur	-	-	-	40 000,00
11. Tanjung Balai	-	164 677,15	-	1 619 677,15
12. Simpang Empat	-	248 400,00	-	10 348 369,43
13. Teluk Dalam	-	6 208,00	-	162 012,63
14. Air Batu	-	127 815,05	-	2 081 430,31
15. Sei Dadap	-	100 023,35	-	1 032 050,30
16. Buntu Pane	-	-	478 703,67	2 653 320,72
17. Tinggi Raja	-	20 500,00	-	20 500,00
18. Setia Janji	-	-	-	57 925,40
19. Meranti	-	-	-	5 656 973,83
20. Pulo Bandring	-	-	-	50 600,00
21. Rawang Panca Arga	-	3 650 000,00	-	3 650 000,00
22. Air Joman	-	-	-	7 652 723,05
23. Silau Laut	-	-	-	-
24. Kisaran Barat	-	2 297,50	1 814 388,97	62 695 685,88
25. Kisaran Timur	45 900,00	102 900,00	7 185 057,50	36 418 444,15
Asahan	45 900,00	4 433 371,05	10 670 800,14	150 966 772,48

Sumber : Dinas Koperasi, Perdagangan dan Perindustrian Kabupaten Asahan

Source : Cooperative, Trade and Industry of Asahan Regency

Tabel 9.5 **Posisi Kredit Usaha Mikro, Kecil dan Menengah yang Diberikan Bank Umum Menurut Sebaran Plafond Kredit (juta rp), 2022**
Table 9.5 **Outstanding of Commercial Banks Credits to Micro, Small and Medium Scale Enterprise (million rp), 2022**

	Bulan Month	Mikro Micro	Kecil Small	Menengah Medium
	(1)	(2)	(3)	(4)
1.	Januari/ <i>January</i>	2 516 541	1 059 606	251 467
2.	Pebruari/ <i>February</i>	2 604 380	1 024 340	284 354
3.	Maret/ <i>March</i>	2 712 323	983 437	282 299
4.	April/ <i>April</i>	2 785 040	1 025 800	288 218
5.	Mei/ <i>May</i>	2 811 863	983 303	323 092
6.	Juni/ <i>June</i>	2 855 277	1 014 192	317 480
7.	Juli/ <i>July</i>	2 902 827	1 016 448	307 252
8.	Agustus/ <i>August</i>	2 924 751	1 060 967	307 130
9.	September/ <i>September</i>	2 973 795	1 048 733	294 036
10.	Oktober/ <i>October</i>	2 997 696	1 066 551	288 403
11.	Nopember/ <i>November</i>	3 061 164	1 057 102	291 016
12.	Desember/ <i>December</i>			

Sumber : Bank Indonesia Cabang Medan
 Source : *Bank Indonesia Medan Branch*

Tabel 9.6 **Posisi Simpanan Masyarakat Rupiah dan Valuta Asing Umum dan BPR (juta rp), 2022**
Table 9.6 **Outstanding of Private Deposit in Rupiah and Foreign Currency of Commercial and Rural Banks (million rp), 2022**

	Bulan Month	Giro Giro	Tabungan Saving
	(1)	(2)	(3)
1.	Januari/January	537 988	6 780 454
2.	Pebruari/February	792 340	7 805 179
3.	Maret/March	1 441 659	6 586 929
4.	April/April	528 806	7 603 330
5.	Mei/May	545 025	4 173 603
6.	Juni/June	667 641	3 605 043
7.	Juli/July	616 933	4 211 990
8.	Agustus/August	709 364	4 338 239
9.	September/September	867 113	3 978 669
10.	Oktober/October	727 981	4 136 494
11.	Nopember/November	770 912	3 828 497
12.	Desember/December		

Sumber : Bank Indonesia Cabang Medan
 Source : Bank Indonesia Medan Branch

Lanjutan Tabel/*Continued Table 9.6*

Bulan Month	Simpanan Berjangka Time Deposit	Jumlah Dana Total Found
(1)	(4)	(5)
1. Januari/ <i>January</i>	3 773 509	11 091 951
2. Pebruari/ <i>February</i>	3 808 991	12 406 510
3. Maret/ <i>March</i>	3 812 638	11 841 226
4. April/ <i>April</i>	4 081 371	12 213 507
5. Mei/ <i>May</i>	3 838 477	8 557 105
6. Juni/ <i>June</i>	3 865 487	8 138 172
7. Juli/ <i>July</i>	3 780 761	8 609 684
8. Agustus/ <i>August</i>	3 701 767	8 749 370
9. September/ <i>September</i>	3 821 779	8 667 561
10. Oktober/ <i>October</i>	3 956 428	8 820 904
11. Nopember/ <i>November</i>	3 840 809	8 440 218
12. Desember/ <i>December</i>		

Sumber : Bank Indonesia Cabang Medan

Source : *Bank Indonesia Medan Branch*

Tabel 9.7 **Nilai Transaksi pada Perum Pegadaian Kisaran (rp), 2022**
Table 9.7 **Value of Transaction in Kisaran's State Owned Company**
Pawnshop Service (rp), 2022

	Bulan <i>Month</i>	Nilai Barang Jaminan <i>Value of</i> <i>Deposits</i>	Nilai Kredit yang Diberikan <i>Credit Value</i>	Pelunasan <i>Paying Off</i>	Lelang <i>Auction</i>
	(1)	(2)	(3)	(4)	(5)
1.	Januari/ <i>January</i>	19 071 249 290	3 952 000	13 970 519 152	183 283 000
2.	Pebruari/ <i>February</i>	19 000 737 461	3 560 000	5 573 770 134	274 641 000
3.	Maret/ <i>March</i>	23 429 505 660	4 416 000	5 856 548 103	228 785 000
4.	April/ <i>April</i>	18 232 080 560	3 415 000	4 318 476 416	254 202 000
5.	Mei/ <i>May</i>	18 539 855 600	3 551 000	5 583 598 096	160 663 000
6.	Juni/ <i>June</i>	22 167 619 770	4 263 000	5 039 446 374	210 706 000
7.	Juli/ <i>July</i>	20 995 115 600	4 129 000	5 521 933 112	41 604 000
8.	Agustus/ <i>August</i>	21 856 059 210	4 281 000	5 839 753 919	164 135 000
9.	September/ <i>September</i>	21 544 108 990	4 326 000	5 218 273 532	190 691 000
10.	Oktober/ <i>October</i>	21 655 755 210	4 356 000	4 111 567 346	194 505 000
11.	November/ <i>November</i>	24 052 724 950	4 397 000	6 858 060 455	556 716 000
12.	Desember/ <i>December</i>	27 318 353 400	4 306 000	7 546 836 750	547 235 000
	Jumlah/Total	257 863 165 701	48 952 000	75 438 783 389	3 007 166 000

Sumber : PT. Pegadaian (Persero) Cabang Kisaran

Source : State Owned Company of Pawnshop Service in Kisaran

Tabel 9.8 **Posisi Asuransi Jasa Raharja Cabang Kisaran, 2022**
Table 9.8 **Position of Compulsory Accident Insurance Branch Kisaran, 2022**

Bulan Month	Jumlah Kendaraan yang Membayar Number of Vehicles paid		Jumlah Korban Kecelakaan Number of Accident Victims (jiwa/people)			Jumlah Santunan yg Dibayarkan Compenecion Paid (rp)
	Roda 2	Roda 4	Luka-luka Wounded	Meni nggal Death	Juml ah Total	
(1)	(2)	(3)	(4)	(5)	(6)	(7)
1. Januari/January	3 276	853	23	11	34	631 311 063
2. Pebruari/February	2 591	801	13	11	24	600 452 670
3. Maret/March	3 459	1 102	41	8	49	584 317 317
4. April/April	3 031	956	3	5	8	330 130 065
5. Mei/May	3 138	826	18	7	25	491 847 502
6. Juni/June	3 721	903	20	17	37	988 864 145
7. Juli/July	3 894	990	3	9	12	460 090 270
8. Agustus/August	4 237	954	21	11	32	691 292 963
9. September/September	6 452	1 384	36	5	41	514 208 622
10. Oktober/October	5 929	1 399	24	4	28	535 033 270
11. Nopember/November	5 929	1 833	30	13	43	978 798 206
12. Desember/December	4 599	1 458	25	5	30	400 327 704
Jumlah/ Total	50 256	13 459	257	106	363	7 206 673 797

Sumber : PT. Jasa Raharja (Persero) Perwakilan Kisaran
 Source : Jasa Raharja Insurance Company Branch Kisaran

Tabel 9.9 **Jumlah Peserta Asuransi Jiwa dan Asuransi yang Direalisasikan Menurut Jenisnya pada Asuransi Bumi Putera KRU Kisaran, 2022**
Table 9.9 **Number of Customers of Life Insurance and Actual Insurance by Type in Bumi Putra Insurance Company Unit Kisaran, 2022**

Jens Asuransi <i>Type of Insurance</i>	Jumlah Peserta <i>Number of Customers (jiwa/ people)</i>	Asuransi yang Direalisa- sikan Actual <i>Insurance (kasus/ case)</i>	Premi <i>Premi</i>	
			US Dollar	Rupiah
(1)	(2)	(3)	(4)	(5)
1. Dwi Guna Prima	147	-	-	-
2. Tahapan Prima	2	-	-	-
3. Dana Prima	3	-	-	-
4. Aneka Guna Prima	45	6	-	-
5. Seumur Hidup Prima	133	-	-	-
6. Beasiswa Berencana	226	-	-	-
7. Dana Bahagia	6	-	-	-
8. Swadana	73	6	-	-
9. Permata	1	-	-	-
10. Mitra Pelangi	365	12	-	12 345 850
11. Dwiguna Std.US.\$	13	-	-	-
12. Jaminan Keluarga	-	-	-	-
13. Endowment Cash Plan	-	-	-	-
14. Mitra Cerdas	2 248	-	-	-
15. Mitra Beasiswa Berencana	983	14	-	512 365 840
16. Mitra Permata	308	5	-	138 658 285
17. Mitra Smart	185	4	-	28 500 000
18. Ekawaktu Ideal	361	-	-	-
19. Mitra Guru	738	-	-	-
20. Mitra Exellen	-	-	-	-
21. Mitra Poesaka	22	-	-	-
Jumlah/ Total	5 859	47	-	691 869 975

Sumber : Asuransi Bumiputera Kantor Rayon Utama Kisaran

Source : Bumiputra Insurance Unit Kisaran

**Tabel
Table**

9.10

**Jumlah Pelayanan Peserta Askes Menurut Jenis Pelayanan,
Kasus, Biaya dan Unit Cost, 2022**
**Number of State Owned Company Health Insurance Services
by Type of Service, Case, Cost and Cost Unit, 2022**

Jenis Pelayanan <i>Type of Service</i>		Kasus <i>Case</i>	Biaya yang Dibayarkan <i>Payed Cost (rp)</i>	Unit Cost <i>Cost Unit (rp)</i>
(1)		(2)	(3)	(4)
1.	Rawat Jalan Tingkat Pertama (RJTP) First Degree of Hots treatment			
a.	Kapitasi	5 186 823	29 850 461 575	5 755
b.	Non Kapitasi	3 467	401 604 688	115 836
2.	Rawat Inap Tingkat Pertama First Degree of Hospital Treatment	6 884	2 558 000 000	371 586
3.	Rawat Jalan Tingkat Lanjutan RSUD HAMS Kisaran Advance Degree of Home Hospital Treatment at Kisaran's General Hospital	82 252	19 865 714 200	241 523
4.	Rawat Inap Tingkat Lanjutan RSUD HAMS Kisaran Advance Degree of Hospital Treatment at Kisaran's General Hospital	6 134	21 236 971 200	3 462 173
5.	Operasi RSU Kisaran Medical Surgery at Kisaran's General Hospital		Satu paket dengan pelayanan RJTL/RITL	
6.	Persalinan di RSU Kisaran Giving Birth at Kisaran's General Hospital		Satu paket dengan pelayanan RJTL/RITL	
7.	Persalinan Bidan Giving Birth Helped by Midwife			
a.	Persalinan oleh Bidan	2 189	1 532 300 000	700 000
b.	Persalinan oleh Dokter	21	16 800 000	800 000

Lanjutan Tabel/Continued Table 9.10

Jenis Pelayanan <i>Type of Service</i>	Kasus <i>Case</i>	Biaya yang Dibayarkan <i>Payed Cost</i> (rp)	Unit Cost <i>Cost</i> Unit (rp)
(1)	(2)	(3)	(4)
8. Kaca Mata <i>Spectacles</i>	5 712	1 249 450 000	218 741
9. Prothesa Gigi <i>Tooth Prothese</i>	48	35 250 000	734 375
10. <i>Intra Oculair Lens (IOL)</i>	Satu paket dengan pelayanan RJTL/RITL		
11. Pelayanan Medis Lainnya <i>Others</i> <i>Medical Service :</i>			
a. Alat Bantu Dengar			
b. Darah <i>Blood</i>	Satu paket dengan pelayanan RJTL/RITL		
c. Implant			
d. CT Scan			
e. Klaim Khusus <i>Specially Claim</i>			
12. Pelayanan Obat : <i>Medicine Service</i>			
a. Obat rawat jalan tk. lanjutan <i>Medicine for Advance Degree of</i> <i>Home Treatment</i>	Satu paket dengan pelayanan RJTL		
b. Obat rawat inap tk. Lanjutan <i>Medicine for Advance Degree of</i> <i>Treatment</i>			

Sumber : BPJS (Badan Penyelenggara Jaminan Sosial) Kesehatan
Kantor Cabang Tanjung Balai

Source : BPJS Service in Tanjung Balai

Tabel
Table 9.11 **Jumlah Peserta Asuransi Kesehatan (Askes) Menurut Jenis Peserta (jiwa), 2022**
Number of Health Insurance's Customer by Type (people), 2022

Jenis Peserta <i>Type of Customers</i>		Jumlah <i>Total</i>
(1)		(2)
1.	APBN (PBI)	242 815
2.	APBD KAB/KOTA	29 203
3.	APBD PROVINSI	9 414
4.	POLRI	5 458
5.	TNI	
6.	PNS EKS ASKES	22 562
7.	PEGAWAI SWASTA	58 100
8.	BUMD/BUMN	-
9.	PPNPN	10 450
10.	MANDIRI (PBPU)	92 661
11.	Penerima Pensiun Swasta (Bukan Pekerja)	1
12.	Penerima Pensiun Eks Askes	6 868
13.	Perintis Kemerdekaan/ <i>Independence Pioneer</i>	-
14.	Veteran/ <i>Veteran</i>	141
15.	Pemberi Kerja & Investor	93
Jumlah/ Total		477 766

Sumber : BPJS (Badan Penyelenggara Jaminan Sosial) Kesehatan
Kantor Cabang Tanjung Balai

Source : BPJS Service in Tanjung Balai

Tabel 9.12 **Rasio Bangunan ber-IMB per Satuan Bangunan Menurut Kecamatan di Kabupaten Asahan, 2018 – 2022**
Table 9.12 **Building Ratio of IMB per Unit Building by District in Asahan Regency, 2018 - 2022**

	Kecamatan <i>District</i>	Tahun <i>Year</i>				
		2018	2019	2020	2021	2022
	(1)	(2)	(3)	(4)	(5)	(6)
1.	B. P. Mandoge	8	11	7	4	4
2.	Bandar Pulau	1	7	3	3	-
3.	Aek Songsongan	3	5	22	8	3
4.	Rahuning	28	7	-	-	3
5.	Pulau Rakyat	8	5	10	9	1
6.	Aek Kuasan	9	12	14	4	-
7.	Aek Ledong	11	22	5	4	3
8.	Sei Kepayang	-	6	3	3	-
9.	Sei Kepayang Barat	-	5	8	1	-
10.	Sei Kepayang Timur	1	3	1	-	1
11.	Tanjung Balai	2	4	10	3	1
12.	Simpang Empat	23	18	5	9	9
13.	Teluk Dalam	25	7	9	3	2
14.	Air Batu	20	22	19	21	3
15.	Sei Dadap	12	6	4	8	1
16.	Buntu Pane	2	13	11	2	3
17.	Tinggi Raja	4	1	5	5	1
18.	Setia Janji	7	1	5	-	3
19.	Meranti	6	8	5	4	2
20.	Pulo Bandring	10	4	10	3	2
21.	Rawang Panca Arga	4	9	5	-	-
22.	Air Joman	14	23	15	4	10
23.	Silau Laut	3	1	8	3	1
24.	Kisaran Barat	56	85	69	35	29
25.	Kisaran Timur	81	98	75	40	42
	Asahan	338	383	328	176	124

Sumber : Dinas Penanaman Modal dan Pelayanan Terpadu Satu Pintu Kabupaten Asahan

Source : *Licensing Management Board and Investment Asahan Regency*

Tabel 9.13 **Jumlah Usaha Perizinan di Kabupaten Asahan, 2018 – 2022**
Table 9.13 **Number of Enterprises Asahan District Licensing in Asahan Regency, 2018- 2022**

Uraian	Tahun Year				
	2018	2019	2020	2021	2022
(1)	(2)	(3)	(4)	(5)	(6)
1. Izin Mendirikan Bangunan	338	383	328	176	124
2. Izin Usaha Angkutan Umum	6	-	-	-	-
3. Izin Usaha Jasa Konstruksi	73	89	44	6	-
4. Izin Usaha Galian C	-	-	-	-	-
5. Izin Usaha Perdagangan	423	4	21	67	619
Jumlah/ Total	840	476	393	67	743

Sumber : Dinas Penanaman Modal dan Pelayanan Terpadu Satu Pintu Kabupaten Asahan
 Source : *Licensing Management Board and Investment Asahan Regency*

Tabel 9.14 **Jumlah Investor PMDN/PMA Menurut Sektor Ekonomi di Kabupaten Asahan, 2018 - 2022**
Table 9.14 **Number of Investor Domestic/ Foreign Investment by Sector Economy in Asahan Regency, 2018 - 2022**

Sektor Ekonomi <i>Economy Sector</i>	Tahun <i>Year</i>				
	2018	2019	2020	2021	2022
(1)	(2)	(3)	(4)	(5)	(6)
1. Pertanian	11	16	22	24	-
2. Pertambangan dan Penggalian	-	-	-	-	-
3. Industri Pengolahan	14	23	23	28	51
4. Listrik, Gas & Air Minum	2	5	7	7	-
5. Bangunan	-	-	1	1	2
6. Perdagangan, Hotel & Restoran	-	1	3	5	39
7. Pengangkutan dan Komunikasi	1	1	-	1	-
8. Keuangan, Sewa & Jasa Perusahaan	-	-	-	1	9
9. Jasa-Jasa	-	-	1	1	1
Jumlah/ Total	28	46	57	68	102

Sumber : Dinas Penanaman Modal dan Pelayanan Terpadu Satu Pintu Kabupaten Asahan
 Source : *Licensing Management Board and Investment Asahan Regency*

Tabel
Table

9.15

**Rata-Rata Harga Beberapa Bahan Pokok di Pasar Pulau Rakyat,
Kecamatan Pulau Rakyat (rp), 2022**
*Average Prices of Several Main Goods at Pulau Rakyat Market,
Pulau Rakyat Sub-District (rp), 2022*

	Komoditi <i>Commodity</i>	Satuan <i>Unit</i>	Bulan <i>Month</i>			
			Jan	Feb	Mar	Apr
	(1)	(2)	(3)	(4)	(5)	(6)
1.	Beras C4	Kg	13 000	13 000	13 000	13 000
2.	Beras Ir. 64	Kg	11 000	11 000	11 000	11 000
3.	Beras Ramos	Kg	13 500	13 500	13 500	13 500
4.	Ikan Asin Teri No. 1	Kg	80 000	80 000	80 000	80 000
5.	Ikan Asin Teri No. 2	Kg	72 000	72 000	72 000	72 000
6.	Ikan Asin Teri No. 3	Kg	60 000	60 000	60 000	60 000
7.	Minyak Goreng Curah	Liter	19 000	19 000	19 000	19 000
8.	Minyak Goreng Bimoli	Liter	20 000	20 000	20 000	20 000
9.	Gula Pasir Gulaku	Kg	15 000	15 000	15 000	16 000
10.	Gula Pasir Curah	Kg	12 500	12 500	12 500	15 000
11.	Minyak Tanah	Liter	10 000	10 000	10 000	10 000
12.	Kain Batik Mandala	Helai	65 000	65 000	65 000	65 000

Lanjutan Tabel/Continued Table 9.15

	Komoditi Commodity	Satua n Unit	Bulan Month			
			Mei	Juni	Juli	Agt
	(1)	(2)	(7)	(8)	(9)	(10)
1.	Beras C4	Kg	13 000	13 000	13 000	13 000
2.	Beras Ir. 64	Kg	11 000	11 000	11 000	11 000
3.	Beras Ramos	Kg	13 500	13 500	13 500	13 500
4.	Ikan Asin Teri No. 1	Kg	80 000	100 000	100 000	100 000
5.	Ikan Asin Teri No. 2	Kg	72 000	80 000	80 000	80 000
6.	Ikan Asin Teri No. 3	Kg	60 000	60 000	60 000	60 000
7.	Minyak Goreng Curah	Liter	19 000	19 000	13 000	13 000
8.	Minyak Goreng Bimoli	Liter	20 000	20 000	16 000	16 000
9.	Gula Pasir Gulaku	Kg	16 000	16 000	16 000	15 000
10.	Gula Pasir Curah	Kg	15 000	15 000	15 000	13 500
11.	Minyak Tanah	Liter	10 000	10 000	10 000	10 000
12.	Kain Batik Mandala	Helai	65 000	65 000	65 000	65 000

Lanjutan Tabel/*Continued Table* 9.15

Komoditi <i>Commodity</i>	Satuan <i>Unit</i>	Bulan <i>Month</i>					Rata-rata
		Sep	Okt	Nov	Des		
(1)	(2)	(11)	(12)	(13)	(14)	(15)	
1. Beras C4	Kg	13 000	13 000	13 000	13 500	13 041.67	
2. Beras Ir. 64	Kg	11 000	11 000	11 000	12 000	11 083.33	
3. Beras Ramos	Kg	13 500	13 500	13 500	14 000	13 541.67	
4. Ikan Asin Teri No. 1	Kg	100 000	100 000	100 000	100 000	91 666.67	
5. Ikan Asin Teri No. 2	Kg	80 000	80 000	80 000	80 000	76 666.67	
6. Ikan Asin Teri No. 3	Kg	60 000	65 000	65 000	60 000	60 833.33	
7. Minyak Goreng Curah	Liter	13 500	13 500	13 500	14 000	16 208.33	
8. Minyak Goreng Bimoli	Liter	16 000	16 000	16 000	16 000	18 000.00	
9. Gula Pasir Gulaku	Kg	16 000	16 000	16 000	16 500	15 708.33	
10. Gula Pasir Curah	Kg	13 500	13 500	13 500	13 000	13 708.33	
11. Minyak Tanah	Liter	10 000	10 000	10 000	10 000	10 000.00	
12. Kain Batik Mandala	Helai	65 000	65 000	65 000	65 000	65 000.00	

Sumber : Badan Pusat Statistik Kabupaten Asahan

Source : *BPS-Statistics of Asahan Regency*

Tabel 9.16 Rata-Rata Harga Beberapa Bahan Pokok di Pasar Simpang Empat, Kecamatan Simpang Empat (Rp), 2022
Table 9.16 *Average Prices of Several Main Goods at Simpang Empat Market, Simpang Empat Sub-District (Rp), 2022*

	Komoditi Commodity	Satuan Unit	Bulan / Month			
			Jan	Feb	Mar	Apr
	(1)	(2)	(3)	(4)	(5)	(6)
1.	Beras C4	Kg	12 000	12 000	12 000	12 000
2.	Beras Ir. 64	Kg	12 000	12 000	12 000	12 000
3.	Beras Ramos	Kg	13 000	13 000	13 000	13 000
4.	Ikan Asin Teri No. 1	Kg	120 000	110 000	110 000	120 000
5.	Ikan Asin Teri No. 2	Kg	80 000	90 000	90 000	90 000
6.	Ikan Asin Teri No. 3	Kg	60 000	60 000	60 000	60 000
7.	Minyak Goreng Curah	Liter	18 000	20 000	20 000	20 000
8.	Minyak Goreng Bimoli	Liter	19 500	18 000	18 000	25 000
9.	Gula Pasir Curah	Kg	13 500	13 500	13 500	13 500
10.	Garam Hancur	250 Gr	3 500	3 500	3 500	3 500
11.	Minyak Tanah	Liter	12 000	12 000	12 000	12 000
12.	Sabun Cuci 'Telepon'	Batang	2 000	2 000	2 000	2 000
13.	Kain Batik Mandala	Helai	65 000	65 000	65 000	65 000
14.	Emas 22 Karat (70%)	Gram	760 000	760 000	760 000	760 000
15.	Emas 23 Karat (80%)	Gram	790 000	790 000	790 000	790 000
16.	Emas 24 Karat (97%)	Gram	878 000	878 000	878 000	878 000

Lanjutan Tabel/*Continued Table 9.16*

Komoditi <i>Commodity</i>	Satuan <i>Unit</i>	Bulan/ <i>Month</i>			
		Mei	Juni	Juli	Agt
(1)	(2)	(7)	(8)	(9)	(10)
1. Beras C4	Kg	12 000	12 000	12 000	12 000
2. Beras Ir. 64	Kg	12 000	12 000	12 000	12 000
3. Beras Ramos	Kg	13 000	13 000	13 000	13 000
4. Ikan Asin Teri No. 1	Kg	120 000	120 000	120 000	120 000
5. Ikan Asin Teri No. 2	Kg	90 000	90 000	90 000	90 000
6. Ikan Asin Teri No. 3	Kg	60 000	60 000	60 000	60 000
7. Minyak Goreng Curah	Liter	16 000	15 000	15 000	15 000
8. Minyak Goreng Bimoli	Liter	25 000	25 000	25 000	25 000
9. Gula Pasir Curah	Kg	13 500	13 500	13 500	13 500
10. Garam Hancur	250 Gr	3 500	3 500	3 500	3 500
11. Minyak Tanah	Liter	12 000	12 000	12 000	12 000
12. Sabun Cuci 'Telepon'	Batang	2 000	2 000	2 000	2 000
13. Kain Batik Mandala	Helai	65 000	65 000	65 000	65 000
14. Emas 22 Karat (70%)	Gram	760 000	720 000	715 000	715 000
15. Emas 23 Karat (80%)	Gram	790 000	780 000	780 000	780 000
16. Emas 24 Karat (97%)	Gram	878 000	878 000	878 000	878 000

Lanjutan Tabel/Continued Table 9.16

Komoditi Commodity	Satuan Unit	Bulan / Month					Rata-Rata
		Sep	Okt	Nov	Des		
(1)	(2)	(11)	(12)	(13)	(14)		
1. Beras C4	Kg	12 000	12 000	12 000	13 000	12 083,33	
2. Beras Ir. 64	Kg	12 000	12 000	12 000	12 000	12 083,33	
3. Beras Ramos	Kg	13 000	13 000	13 000	13 000	13 000,00	
4. Ikan Asin Teri No. 1	Kg	120 000	120 000	120 000	120 000	118 333,33	
5. Ikan Asin Teri No. 2	Kg	90 000	90 000	90 000	90 000	89 166,67	
6. Ikan Asin Teri No. 3	Kg	60 000	70 000	70 000	70 000	62 500,00	
7. Minyak Goreng Curah	Liter	15 000	15 000	14 000	15 000	16 500,00	
8. Minyak Goreng Bimoli	Liter	27 000	23 000	23 000	23 000	23 041,67	
9. Gula Pasir Curah	Kg	13 500	13 500	13 500	13 500	13 500,00	
10. Garam Hancur	250 Gr	3 000	3 000	3 000	3 000	3 333,33	
11. Minyak Tanah	Liter	12 000	12 000	12 000	12 000	12 000,00	
12. Sabun Cuci 'Telepon'	Batang	2 000	2 000	2 000	2 000	2 000,00	
13. Kain Batik Mandala	Helai	65 000	65 000	65 000	65 000	65 000,00	
14. Emas 22 Karat (70%)	Gram	720 000	720 000	665 000	680 000	727 916,67	
15. Emas 23 Karat (80%)	Gram	780 000	780 000	780 000	780 000	784 166,67	
16. Emas 24 Karat (97%)	Gram	780 000	780 000	750 000	850 000	848 666,67	

Sumber : Badan Pusat Statistik Kabupaten Asahan

Source : BPS-Statistics of Asahan Regency

Tabel 9.17 *Harga Eceran Beberapa Bahan Bangunan di Pasar Pulau Rakyat (rp), 2022*
Table 9.17 *Retail Prices of Several Construction Materials at Pulau Rakyat Market (rp), 2022*

	Komoditi Commodity	Satuan Unit	Bulan Month			
			Jan	Peb	Mar	Apr
	(1)	(2)	(3)	(4)	(5)	(6)
1.	Batu Bata Sedang	Buah	600	600	600	600
2.	Kayu Papan					
	◆ Sembarang	Lembar	48 000	48 000	48 000	50 000
3.	Semen					
	◆ Andalas	40 kg	54 000	54 000	54 000	54 000
4.	Seng					
	◆ Plat Angsa	meter	35 000	35 000	35 000	35 000
	◆ Gelombang Angsa	lembar	51 000	51 000	51 000	51 000
5.	Cat Tembok					
	◆ Avitex	5 kg	185 000	185 000	185 000	185 000
6.	Pasir Halus/Pasang	M ³	60 000	60 000	60 000	60 000

Lanjutan Tabel/Continued Table 9.17

	Komoditi Commodity	Satuan Unit	Bulan Month			
			Mei	Juni	Juli	Agt
	(1)	(2)	(3)	(4)	(5)	(6)
1.	Batu Bata Sedang	Buah	600	600	600	600
2.	Kayu Papan					
	◆ Sembarang	Lembar	50 000	50 000	50 000	50 000
3.	Semen					
	◆ Andalas	40 kg	55 000	55 000	55 000	55 000
4.	Seng					
	◆ Plat Angsa	meter	40 000	40 000	40 000	40 000
	◆ Gelombang Angsa	lembar	52 000	52 000	52 000	52 000
5.	Cat Tembok					
	◆ Avitex	5 kg	190 000	190 000	190 000	190 000
6.	Pasir Halus/Pasang	M ³	60 000	60 000	60 000	60 000

Lanjutan Tabel/*Continued Table 9.17*

Komoditi <i>Commodity</i>	Satuan <i>Unit</i>	Bulan <i>Month</i>				Rata-rata <i>(7)</i>
		Sep <i>(3)</i>	Okt <i>(4)</i>	Nov <i>(5)</i>	Des <i>(6)</i>	
(1)	(2)	(3)	(4)	(5)	(6)	(7)
1. Batu Bata Sedang	Buah	600	600	600	600	600,00
2. Kayu Papan						
◆ Sembarang	Lembar	50 000	50 000	50 000	50 000	49 500,00
3. Semen						
◆ Andalas	40 kg	55 000	55 000	55 000	55 000	54 666.67
4. Seng						
◆ Plat Angsa	Meter	40 000	40 000	40 000	40 000	38 333.33
◆ Gelombang Angsa	Lembar	52 000	52 000	52 000	52 000	51 666.67
5. Cat Tembok						
◆ Avitex	5 kg	190 000	190 000	190 000	190 000	188 333.33
6. Pasir Halus/Pasang	M ³	80 000	80 000	80 000	80 000	66 666.67

Sumber : Badan Pusat Statistik Kabupaten Asahan

Source : *BPS-Statistics of Asahan Regency*

Tabel 9.18 Harga Eceran Beberapa Bahan Bangunan di Pasar Simpang Empat (Rp), 2022
Table 9.18 Retail Prices of Several Construction Materials at Simpang Empat Market (Rp), 2022

	Komoditi Commodity	Satuan Unit	Bulan / Month			
			Jan	Peb	Mar	Apr
	(1)	(2)	(3)	(4)	(5)	(6)
1.	Batu Bata Sedang	Buah	600	600	600	600
2.	Kayu Balok					
	◆ Durian	Batang	45 000	45 000	45 000	45 000
3.	Semen					
	◆ Tiga Roda	50 kg	53 000	53 000	53 000	53 000
	◆ Holcim	50 kg	55 000	55 000	55 000	55 000
4.	Seng					
	◆ Plat Angsa	Lembar	68 000	68 000	68 000	68 000
	◆ Gelombang Angsa	Lembar	56 000	56 000	56 000	56 000
5.	Cat Tembok					
	◆ Catylac	5 Kg	272 000	275 000	275 000	275 000
6.	Pasir Halus/Pasang	M ³	250 000	250 000	250 000	250 000
7.	Keramik					
	◆ Roman KW I, 30x30 cm	Lemb ar	68 000	68 000	68 000	68 000
	◆ Mulia KW I, 30x30 cm	Lemb ar	78 000	78 000	78 000	78 000

Lanjutan Tabel/*Continued Table 9.18*

Komoditi <i>Commodity</i>	Satuan <i>Unit</i>	Bulan / <i>Month</i>			
		Mei	Jun	Jul	Agt
(1)	(2)	(3)	(4)	(5)	(6)
1. Batu Bata Sedang	Buah	600	600	600	600
2. Kayu Balok					
♦ Durian	Lembar	45 000	48 000	48 000	48 000
3. Semen					
♦ Tiga Roda	50 kg	53 000	53 000	53 000	53 000
♦ Holcim	50 kg	55 000	55 000	55 000	55 000
4. Seng					
♦ Plat Angsa	Lembar	68 000	68 000	68 000	68 000
♦ Gelombang Angsa	Lembar	58 000	58 000	58 000	58 000
5. Cat Tembok					
♦ Catylac	5 Kg	275 000	275 000	275 000	275 000
6. Pasir Halus/Pasang	M ³	250 000	250 000	250 000	250 000
7. Keramik					
♦ Roman KW I, 30x30 cm	Lembar	68 000	68 000	68 000	68 000
♦ Mulia KW I, 30x30 cm	Lembar	78 000	78 000	78 000	78 000

Lanjutan Tabel/Continued Table 9.18

Komoditi Commodity	Satuan Unit	Bulan / Month					Rata-rata
		Sep	Okt	Nov	Des		
(1)	(2)	(3)	(4)	(5)	(6)	(7)	
1. Batu Bata Sedang	Buah	440	440	440	440	546,67	
2. Kayu Balok							
◆ Durian	Lembar	48 000	48 000	48 000	48 000	46 750,00	
3. Semen							
◆ Tiga Roda	50 kg	54 000	54 000	54 000	54 000	53 333,33	
◆ Holcim	50 kg	56 000	56 000	56 000	56 000	55 333,33	
4. Seng							
◆ Plat Angsa	Lembar	70 000	70 000	70 000	70 000	68 666,67	
◆ Gelombang Angsa	Lembar	60 000	60 000	60 000	60 000	58 000,00	
5. Cat Tembok							
◆ Catylac	5 Kg	275 000	275 000	275 000	116 000	261 500,00	
6. Pasir Halus/Pasang	M ³	250 000	300 000	300 000	300 000	262 500,00	
7. Keramik							
◆ Roman KW I, 30x30 cm	Lembar	70 000	70 000	70 000	70 000	68 666,67	
◆ Mulia KW I, 30x30 cm	Lembar	70 000	70 000	70 000	70 000	75 333,33	

Sumber : Badan Pusat Statistik Kabupaten Asahan
 Source : BPS-Statistics of Asahan Regency

Tabel 9.19
Table **9.19**
Rata-Rata Harga Gabah pada Tingkat Petani dari Kecamatan Mobile Sampel I, 2022
Average Farmer Price of Unshuked Rice from Several Districts that Taken as First Sample, 2022

Bulan/Kecamatan Month/District	Varietas Gabah Variety	Harga diterima petani Former Price (rp/kg)	Ongkos angkut ke Penggili ngan Transportation fee to Action of Milling (rp/kg)	Harga di tingkat Penggilin gan Action of Milling Price (rp/kg)	Kadar Air Water Content (%)	Kadar Lainnya Other Content (%)	Harga dasar kelom pok kualitas Basic Price (rp/kg)
(1)	(2)	(3)	(4)	(5)	(6)	(7)	(8)
Januari / January							
Rawang Pasar Lima/ GKG	Ciherang	5 990	60	6 050	12,30	2,3	-
Pebruari / February							
Rawang Baru / GKP	Ciherang	4 600	60	4 660	24,60	4,5	3 700
April / April							
Rawang Baru / GKP	Ciherang	5 540	60	5 600	25,20	4,0	-
Mei / May							
Rawang Baru / GKP	Ciherang	5 690	60	5 750	15,60	3,0	3 700
Juni / June							
Rawang Pasar VI / GKP	Ciherang	5 940	60	6 060	15,82	4,0	3 700

Lanjutan Tabel/Continued Table 9.19

Bulan/Kecamatan Month/District	Varietas Gabah Variety	Harga diterima petani Former Price (rp/kg)	Ongkos angkut ke Penggili ngan Transportation fee to Action of Milling (rp/kg)	Harga di tingkat Penggili -ngan Village Coope rative Price (rp/kg)	Kadar Air Water Content (%)	Kadar Lainny a Other Conte nt (%)	Harga dasar kelompok Basic Price (rp/kg)
(1)	(2)	(3)	(4)	(5)	(6)	(7)	(8)
Juli / July							
Rawang Baru / GKP	Ciherang	6 040	60	6 100	16,10	4	3 700
Agustus / August							
Rawang Pasar VI / GKP	Ciherang	5 790	60	5 850	14,00	3	-
Oktober / Oktober							
Rawang Baru/ GKG	Ciherang	4 590	60	4 650	29,41	5	-
November / November							
Rawang Baru/ GKP	Ciherang	5 940	60	6 000	17,41	6	3 700
Desember / Desember							
Rawang Baru/ GKP	Ciherang	6 290	60	6 350	14,91	3	3 700

Lanjutan Tabel/*Continued Table 9.19*

Bulan/Kecamatan <i>Month/District</i>	Varietas Gabah <i>Variety</i>	Harga diterim a petani <i>Former Price (rp/kg)</i>	Ongkos angkut ke Penggili -ngan <i>Transp ortatio n fee to Village Coope ra-tive (rp/kg)</i>	Harga di tingkat Penggilin gan <i>Village Coope rative Price (rp/kg)</i>	Kadar Air <i>Water Content (%)</i>	Kadar Lainnya <i>Other Content (%)</i>	Harga dasar kelom pok kualitas <i>Basic Price (rp/kg)</i>
(1)	(2)	(3)	(4)	(5)	(6)	(7)	(8)
PANEN RAYA							
Rawang Panca Arga							
* Minggu II Maret Rawang Pasar V/ Luar Kualitas	Ciherang	4 440	60	4 500	27,80	4	-
* Minggu III Maret Rawang Pasar IV/ Luar Kualitas	Ciherang	4 590	60	4 650	28,70	5	-
* Minggu I September Rawang Pasar V/ Luar Kualitas	Ciherang	4 590	60	4 650	27,72	5	-
* Minggu II September Rawang Pasar VI/ GKP	Ciherang	4 590	60	4 650	29,63	5	-
* Minggu III September Rawang Lama/ Luar Kualitas	Ciherang	4 640	60	4 700	22,52	4	3 700

Sumber : Badan Pusat Statistik Kabupaten Asahan
Source : BPS-Statistics of Asahan Regency

Tabel 9.20
Table **9.20**
Rata-Rata Harga Gabah pada Tingkat Petani dari Kecamatan Mobile Sampel II, 2021
Average Farmer Price of Unshuked Rice from Several Districts that Taken as Second Sample, 2021

Bulan/Kecamatan Month/District	Varietas Gabah Variety	Harga diterima petani Former Price (rp/kg)	Ongkos angkut ke Penggili- ngan Transportation fee to Action of Milling (rp/kg)	Harga di tingkat Penggili- ngan Action of Milling Price (rp/kg)	Kadar Air Water Content (%)	Kadar Lainnya Other Content (%)	Harga dasar kelompok kualitas Basic Price (rp/kg)
(1)	(2)	(3)	(4)	(5)	(6)	(7)	(8)
Januari / January							
Rawang Pasar VI / GKP	Ciherang	5 940	60	6 000	13,60	2,2	-
Pebruari / February							
Rawang Baru / GKP	Ciherang	4 650	60	4 710	24,50	5,6	3 700
April / April							
Rawang Baru/ GKP	Ciherang	5 540	60	5 600	25,60	4,0	-
Mei / May							
Rawang Pasar VI/ GKP	Ciherang	5 740	60	5 800	15,50	4,0	3 700
Juni / June							
Rawang Baru/ GKP	Ciherang	5 940	60	6 060	15,61	3,0	3 700

Lanjutan Tabel/Continued Table 9.20

Bulan/Kecamatan Month/District	Varietas Gabah Variety	Harga diterima petani Former Price (rp/kg)	Ongkos angkut ke Penggili Transpo rtation fee to Action of Milling (rp/kg)	Harga di tingkat Penggili -ngan Village Coope rative Price (rp/kg)	Kadar Air Water Content (%)	Kadar Lainnya Other Content (%)	Harga dasar kelom pok kualitas Basic Price (rp/kg)
(1)	(2)	(3)	(4)	(5)	(6)	(7)	(8)
Juli / July							
Rawang Pasar VI/ GKP	Ciherang	6 090	60	6 150	13,30	3	-
Agustus / August							
Rawang Baru/ GKP	Ciherang	5 740	60	5 800	13,90	3	-
Oktober /Oktober							
Rawang Lama VI/ GKP	Ciherang	4 640	60	4 700	24,31	4	3 700
November/ November							
Rawang Pasar VI/ GKP	Ciherang	6 040	60	6 100	16,63	5	3 700
Desember/ Desember							
Rawang Pasar VI/ GKP	Ciherang	6 240	60	6 300	16,51	4	3 700

Lanjutan Tabel/Continued Table 9.20

Bulan/Kecamatan Month/District	Varietas Gabah Variety	Harga diterima petani Former Price (Rp/kg)	Ongkos angkut ke Penggilin- gan Transport ation fee to Village Coopera- tive (Rp/kg)	Harga di tingkat Penggili- ngan Village Coope- rative Price (Rp/kg)	Kadar Air Water Content (%)	Kadar Lainnya Other Content (%)	Harga dasar kelom- pok kualitas Basic Price (Rp/kg)
(1)	(2)	(3)	(4)	(5)	(6)	(7)	(8)
PANEN RAYA							
Rawang Panca Arga dan							
Meranti							
* Minggu II Maret	Ciherang						
Rawang Pasar VI/ Luar Kualitas		4 440	60	4 500	29,80	4	-
* Minggu III Maret Pondok Bungur/ Luar Kualitas	Ciherang	4 640	60	4 700	25,40	4	-
* Minggu I September Rawang Pasar VI/ Luar Kualitas	Ciherang	4 640	60	4 700	27,81	4	-
* Minggu II September Rawang Pasar V/ Luar Kualitas	Ciherang	4 640	60	4 700	25,83	4	-
* Minggu III September Rawang Baru/ Luar Kualitas	Ciherang	4 590	60	4 650	25,51	4	-

Sumber : Badan Pusat Statistik Kabupaten Asahan

Source : BPS-Statistics of Asahan Regency

Tabel 9.21
Rata-Rata Harga Gabah pada Tingkat Petani dari Kecamatan Mobile Sampel III, 2022
Average Farmer Price of Unshuked Rice from Several Districts that Taken as Third Sample, 2022

Bulan/Kecamatan <i>Month/District</i>	Varietas Gabah <i>Variety</i>	Harga diterima petani <i>Former Price (Rp/kg)</i>	Ongkos angkut ke Penggilingan <i>Transportation fee to Action of Milling (Rp/kg)</i>	Harga di tingkat Penggilingan <i>Action of Milling Price (Rp/kg)</i>	Kadar Air <i>Water Content (%)</i>	Kadar Lainnya <i>Other Content (%)</i>	Harga dasar kelom pok kualitas <i>Basic Price (Rp/kg)</i>
(1)	(2)	(3)	(4)	(5)	(6)	(7)	(8)
Januari / January							
Rawang Pasar V/ GKP	Ciherang	5 940	60	6 000	13,70	2,1	-
Pebruari / February							
Rawang Pasar V / GKP	Ciherang	4 650	60	4 710	24,50	5,6	3 700
April/ April							
Rawang Pasar V/ GKG	Ciherang	5 590	60	5 650	25,10	3,1	-
Mei / May							
Rawang Baru/ GKP	Ciherang	5 740	60	5 800	12,30	3,0	-
Juni / June							
Rawang Lama/ GKP	Ciherang	5 990	60	6 110	13,41	3,0	-

Lanjutan Tabel/*Continued Table 9.21*

Lanjutan Tabel/Continued Table 9.21

Bulan/Kecamatan Month/District	Varietas Gabah Variety	Harga diterima petani Former Price (Rp/kg)	Ongkos angkut ke Penggili ngan Transpo rtation fee to Action of Milling (Rp/kg)	Harga di tingkat Penggili -ngan Village Coope rative Price (Rp/kg)	Kadar Air Water Content (%)	Kadar Lainnya Other Content (%)	Harga dasar kelom pok kualitas Basic Price (Rp/kg)
(1)	(2)	(3)	(4)	(5)	(6)	(7)	(8)
Juli / July							
Rawang Pasar V/ GKG	Ciherang	6 090	60	6 150	15,40	3	3 700
Agustus / August							
Rawang Pasar V/ GKG	Ciherang	5 740	60	5 800	13,40	3	-
Oktober / Oktober							
Rawang Pasar V/ GKP	Ciherang	4 650	60	4 710	29,73	5	-
November / November							
Rawang Lama/ GKP	Ciherang	6 040	60	6 100	15,11	4	3 700
Desember / Desember							
Rawang Pasar V/ GKP	Ciherang	6 240	60	6 300	16,02	4	3 700

Lanjutan Tabel/Continued Table 9.21

Bulan/Kecamatan Month/District	Varietas Gabah Variety	Harg aditerima petani Former Price (Rp/kg)	Ongkos angkut ke Penggili -ngan Transp ortatio n fee to Village Coope ra-tive (Rp/kg)	Harga di tingkat Penggili -ngan Village Coope rative Price (Rp/kg)	Kadar Air Water Content (%)	Kadar Lainn ya Other Conte nt (%)	Harga dasar kelom pok kualitas Basic Price (Rp/kg)
(1)	(2)	(3)	(4)	(5)	(6)	(7)	(8)
PANEN RAYA							
Rawang Panca Arga							
* Minggu II Maret	Ciherang	4 540	60	4 600	25,80	3	-
Rawang Baru/ Luar Kualitas							
Minggu III	Ciherang	4 640	60	4 700	27,30	4	-
Maret Rawang							
Pasar Lama/ Luar Kualitas							
* Minggu I	Ciherang	4 640	60	4 700	24,81	4	3 700
September							
Rawang Pasar							
Lama/ Luar							
Kualitas							
* Minggu III	Ciherang	4 640	60	4 700	22,52	4	3 700
September							
Rawang Lama/ Luar Kualitas							
* Minggu III	Ciherang	4 640	60	4 700	22,52	4	3 700
September/ Rawang Lama							
Luar Kualias							

Sumber : Badan Pusat Statistik Kabupaten Asahan

Source : BPS-Statistics of Asahan Regency



BAB 10

CHAPTER

PENGELUARAN PENDUDUK

CITIZEN EXPENDITURES

PERSENTASE PENGELUARAN PERKAPITA SEBULAN

Monthly per capita expenditure percentage



MAKANAN
56,90%



NON-MAKANAN
43,10%

PERSENTASE PENDUDUK MENURUT GOLONGAN PENGELURAN PERKAPITA SEBULAN

Population Percentage According to Monthly Per Capita Expenditure Group



1. **Pengeluaran rata-rata perkapita** adalah biaya yang dikeluarkan untuk konsumsi semua anggota rumah tangga selama sebulan baik yang berasal dari pembelian, pemberian maupun produksi sendiri dibagi dengan banyaknya anggota rumah tangga dalam rumah tangga tersebut.
 2. **Konsumsi** adalah suatu kegiatan manusia mengurangi atau menghabiskan nilai guna suatu barang atau jasa untuk memenuhi kebutuhan, baik secara berangsur-angsur maupun sekaligus. Pihak yang melakukan konsumsi disebut konsumen.
1. ***Average expenditure per capita*** is the cost incurred for the consumption of all household members for a month either from purchasing, giving or production itself divided by the number of household members in the household.
 2. ***Consumption*** is a human activity to reduce or spend the value of a good or service to meet the needs, both gradually and simultaneously. Parties who do consumption are called consumers.

ULASAN	DESCRIPTION
<p>Pengeluaran rata-rata perkapita sebulan menurut hasil Survei Sosial Ekonomi Nasional (Susenas) 2021 – 2022 dapat dilihat pada Tabel 10.1 dan 10.2. Dari tabel tersebut terlihat bahwa pengeluaran rata-rata sebulan penduduk Kabupaten Asahan pada tahun 2022 sebesar Rp 1.119.177 yang terdiri dari pengeluaran untuk makanan Rp 636.779 (56,89 persen) dan untuk bukan makanan Rp 482.398 (43,11 persen).</p>	<p><i>Average expenditure per capita a month according to the National Social Economic Survey (SUSENAS) 2021 – 2022 can be seen in tables 10.1 and 10.2. Those table shows that the monthly average spending for Asahan District residents in 2022 was Rp 1.119.177 which consists of expenditures for food was Rp 636.779 (56,89 percent) and for non-food was Rp 482.398 (43,11 percent).</i></p>
<p>Dari Tabel 10.3 dan 10.4, terlihat sekitar 25,52% penduduk Kabupaten Asahan berada pada golongan pengeluaran yang cukup tinggi yaitu di antara Rp 750.000,- - Rp 999.999,- per kapita sebulan. Peningkatan golongan pengeluaran ini dapat mengindikasikan adanya peningkatan pendapatan masyarakat Kabupaten Asahan.</p>	<p><i>Table 10.3 and 10.4 shows that about 25,52% of the monthly spending per capita in Asahan Regency was quite high, between Rp 750.000 - Rp 999.999 per capita. This increased in the expenditure class could indicates an increase in income of Asahan regency community.</i></p>

Tabel 10.1 **Rata-rata Pengeluaran Perkapita Sebulan Makanan dan Bukan Makanan di Kabupaten Asahan (rupiah), 2021 dan 2022**
Table 10.1 **Monthly Average of Food and Non Food Expenditure per Capita In the Asahan Regency (rupiahs), 2021 and 2022**

Jenis Pengeluaran Expenditure Items	2021	2022
(1)	(2)	(3)
A. Makanan Food	582 960	636 779
B. Bukan Makanan Non Food	441 891	482 398
Jumlah/ Total	1 024 851	1 119 177

Sumber : BPS-Survei Sosial Ekonomi Nasional 2021-2022

Source : BPS- National Social Economic Survey 2021-2022

Tabel 10.2 **Persentase Pengeluaran per Kapita Sebulan Makanan dan Bukan Makanan di Kabupaten Asahan (Persen), 2021 dan 2022**
Table 10.2 **Percentage of Monthly Food and Non Food Expenditure per Capita In Asahan Regency (percent), 2021 and 2022**

Jenis Pengeluaran Expenditure Items	2021	2022
(1)	(2)	(3)
A. Makanan Food	56,88	56,90
B. Bukan Makanan Non Food	43,12	43,10
Jumlah/ Total	100,00	100,00

Sumber : BPS-Survei Sosial Ekonomi Nasional 2021-2022

Source : BPS- National Social Economic Survey 2021-2022

Tabel 10.3 **Persentase Penduduk Menurut Golongan Pengeluaran Perkapita Sebulan di Kabupaten Asahan, 2021 dan 2022**
Table 10.3 **Percentage of Population by Monthly per Capita Spending Group a Month in Asahan Regency, 2021 and 2022**

Golongan Pengeluaran Per Kapita Sebulan <i>Spending Group a Month</i>	2021	2022
(1)	(2)	(3)
A. < 200 000	0,04	-
B. 200 000 – 299 999	0,48	-
C. 300 000 – 499 999	5,19	3,15
D. 500 000 – 749 999	24,78	22,88
E. 750 000 – 999 999	30,70	25,52
F. 1 000 000 – 1 249 999	16,33	22,10
G. 1 250 000 – 1 499 999	7,99	11,28
H. ≥ 1 500 000	14,49	15,07
Jumlah/ Total	100,00	100,00

Sumber : BPS-Survei Sosial Ekonomi Nasional 2021-2022

Source : BPS- National Social Economic Survey 2021-2022

Tabel		Persentase Pengeluaran untuk Konsumsi Menurut Golongan Pengeluaran Perkapita Sebulan, 2021 dan 2022
Table	10.4	Percentage of Consumption by Monthly per Capita Expenditure Class in Asahan Regency, 2021 dan 2022

Golongan Pengeluaran Per Kapita Sebulan	2021	2022
Monthly per Capita Expenditure Class		
(1)	(2)	(3)
A. < 200 000	0,01	-
B. 200 000 – 299 999	0,14	-
C. 300 000 – 499 999	2,11	2,57
D. 500 000 – 749 999	15,53	18,99
E. 750 000 – 999 999	25,96	23,50
F. 1 000 000 – 1 249 999	17,92	23,96
G. 1 250 000 – 1 499 999	10,68	11,46
H. ≥ 1 500 000	27,66	19,52
Jumlah/ Total	100,00	100,00

Sumber : BPS-Survei Sosial Ekonomi Nasional 2021-2022

Source : BPS- National Social Economic Survey 2021-2022



BAB 11

CHAPTER

PERDAGANGAN

TRADING

SARANA PERDAGANGAN MENURUT JENIS

Number of Market Places by Type



VOLUME & NILAI EKSPOR KOMODITI

Volume & Value of Export by Comodity



PENERIMAAN & PENYALURAN BERAS BULOG

Inflow & Distribution of Rice by Bulog



PENJELASAN TEKNIS

TECHNICAL NOTES

1. **Pasar** adalah tempat bertemunya pembeli dan penjual untuk melakukan transaksi jual beli barang atau jasa.
 2. **Perusahaan Umum Badan Urusan Logistik atau disingkat Perum Bulog** adalah sebuah lembaga pangan di Indonesia yang mengurus tata niaga beras. Bulog dibentuk pada tanggal 10 Mei 1967 berdasarkan Keputusan Presidium Kabinet Nomor 114/Kep/1967. Sejak tahun 2003, status Bulog menjadi BUMN.
 3. **Ekspor** adalah penjualan barang ke luar negeri dengan menggunakan sistem pembayaran, kualitas, kuantitas dan syarat penjualan lainnya yang telah disetujui oleh pihak eksportir dan importer.
1. **Market** is where buyers and sellers meet to make buying and selling transactions of goods or services.
 2. **General Company Logistic Affairs Agency or abbreviated as Bulog** is a food agency in Indonesia who deal with rice trading system. Bulog was formed on May 10, 1967 based on Decree of the Presidium of the Cabinet No. 114 / Kep / 1967. Since 2003, the status of Bulog is BUMN.
 3. **Export** is the sale of goods abroad by using the payment system, quality, quantity and other sales terms that have been approved by the exporter and importer.

ULASAN	DESCRIPTION
<p>Depot Pertamina Kisaran pada tahun 2022 telah menyalurkan sekitar 103.654 kiloliter pertalite and 51.936 kiloliter solar kepada seluruh pelanggannya yang terdiri dari SPBU, TNI/Polri dan konsumen lainnya di wilayah Kisaran, Tanjung Balai dan Batu Bara.</p>	<p><i>In 2022, The Pertamina Depot of Kisaran Regency distributed 103.654 kiloliter pertalite and 51.936 millions kiloliters diesel fuel to the customers, gas station, armed forces and others consumers at Kisaran, Tanjung Balai and Batu Bara.</i></p>
<p>Pada tahun 2022 volume ekspor Asahan mencapai 43.716 ton dengan nilai Rp 767.694 juta. Komoditi utama ekspor Asahan adalah karet dan tepung kelapa, yang mencapai Rp 452.448 juta dan Rp 268.800 juta.</p>	<p><i>In the year 2022 the export volume of Asahan reached 43.716 tons with a value of Rp 767.694 million. The primary export commodities are crumb rubber and coconut flour which reached Rp 452.448 million and Rp 268.800 million.</i></p>

Tabel 11.1 Jumlah Sarana Perdagangan Menurut Jenisnya di Kabupaten Asahan (unit), 2022
Table 11.1 Number of Trading Facilities by Type of Facility in Asahan Regency (unit), 2022

Kecamatan District	Pasar/ Pekan Number of Market			Tempat Berjualan Number of Market		
	Jumlah Total	Kios Stall	Los	Pelataran Courtyard	Lain-nya Others	Jumlah Total
(1)	(2)	(3)	(4)	(5)	(6)	(7)
1. B. P. Mandoge	4	32	24	185	-	241
2. Bandar Pulau	1	-	-	40	-	40
3. Aek Songsongan	2	27	20	115	-	162
4. Rahuning	1	-	-	45	-	45
5. Pulau Rakyat	5	-	8	115	-	123
6. Aek Kuasan	4	-	18	128	-	146
7. Aek Ledong	1	-	-	45	-	45
8. Sei Kepayang	1	-	-	15	-	15
9. Sei Kepayang Barat	-	-	-	-	-	0
10. Sei Kepayang Timur	-	-	-	-	-	0
11. Tanjung Balai	1	16	-	26	-	42
12. Simpang Empat	4	-	-	345	-	345
13. Teluk Dalam	1	-	-	85	-	85
14. Air Batu	3	-	-	153	-	153
15. Sei Dadap	3	-	-	35	-	35
16. Buntu Pane	1	-	-	55	-	55
17. Tinggi Raja	1	12	56	30	-	98
18. Setia Janji	3	-	-	105	-	105
19. Meranti	2	-	-	60	-	60
20. Pulo Bandring	1	-	-	90	-	90
21. Rawang Panca Arga	2	-	24	150	-	174
22. Air Joman	3	48	40	30	-	118
23. Silau Laut	3	-	60	40	-	100
24. Kisaran Barat	5	1007	648	208	-	1 863
25. Kisaran Timur	3	167	356	90	-	613
Asahan	55	1 309	1 254	2 190	-	4 753

Sumber : Dinas Koperasi, Perdagangan dan Perindustrian Kabupaten Asahan
 Source : Cooperative and Trade of Asahan Regency

Tabel 11.2 **Penerimaan dan Penyaluran Beras oleh Kantor Sub Bulog Kisaran (ton), 2011 - 2022**
Acceptance and Distribution of Rice by Logistics Office of Kisaran (ton), 2011 – 2022

Tahun Year	Stok Awal Beginning Stock	Pemasukan Acceptance	Jumlah Tersedia Supply	Penyaluran Distribution	Stok Akhir End Stock
(1)	(2)	(3)	(4)	(5)	(6)
1. 2011	2 139,89	25 336,00	27 475,89	9 858,18	17 617,72
2. 2012	3 022,27	24 647,51	27 669,78	26 474,39	1 195,39
3. 2013	1 195,39	32 500,00	33 695,39	31 273,89	2 421,50
4. 2014	2 421,50	26 250,00	28 671,50	25 393,47	3 278,03
5. 2015	3 278,03	28 456,38	31 734,41	31 385,32	349,09
6. 2016	349,09	28 070,85	28 419,94	24 859,45	3 560,49
7. 2017	3 560,49	24 586,08	28 146,57	26 903,52	1 243,06
8. 2018	1 243,06	20 262,25	21 505,31	19 533,11	1 972,20
9. 2019	1 162,93	500,00	1 662,93	388,44	1 274,49
10. 2020	1 274,49	5 302,38	6 576,87	5 803,23	773,64
11. 2021	773,64	3 548,93	4 322,57	3 249,98	1 072,59
12. 2022	1 072 592,00	4 454 974,00	5 527 566,00	5 493 336,00	34 230,00

Sumber : Perum Bulog Subdivre III Kisaran

Source : Logistics Office of Kisaran

Tabel 11.3 **Penyaluran dan Penjualan Beras Bulog Menurut Konsumen (kg), 2022**
Table *Bulog Distribution and Selling of Rice by Consumer (kg), 2022*

	Bulan <i>Month</i>	Rastra Nasional <i>National Poverty Rice</i>	Raskin Madani <i>Civil Poverty Rice</i>	Kemen. Sosial <i>Affairs</i>	CBP CBP
	(1)	(2)	(3)	(4)	(5)
1.	Januari/ <i>January</i>	-	-	-	162 700,00
2.	Pebruari/ <i>February</i>	-	-	-	77 884,50
3.	Maret/ <i>March</i>	-	-	-	134 244,25
4.	April/ <i>April</i>	-	-	-	58 706,79
5.	Mei/ <i>May</i>	-	-	-	14 000,00
6.	Juni/ <i>June</i>	-	-	-	116 663,00
7.	Juli/ <i>July</i>	-	-	-	22 225,00
8.	Agustus/ <i>August</i>	-	-	-	615 541,15
9.	September/ <i>September</i>	-	-	-	1 169 155,50
10.	Oktober/ <i>October</i>	-	-	-	1 245 795,50
11.	Nopember/ <i>November</i>	-	-	-	1 258 685,00
12.	Desember/ <i>December</i>	-	-	-	617 735,50
Jumlah/<i>Total</i>		-	-	-	5 493 336,19

Lanjutan Tabel/*Continued Table 11.3*

	Bulan <i>Month</i>	Depkeh <i>Departement of Justice</i>	Catu Karyawan <i>Employees Suplay</i>	Jumlah <i>Total</i>
	(1)	(6)	(7)	(10)
1.	Januari/ <i>January</i>	-	-	162 700,00
2.	Pebruari/ <i>February</i>	-	-	77 884,50
3.	Maret/ <i>March</i>	-	-	134 244,25
4.	April/ <i>April</i>	-	-	58 706,79
5.	Mei/ <i>May</i>	-	-	14 000,00
6.	Juni/ <i>June</i>	-	-	116 663,00
7.	Juli/ <i>July</i>	-	-	22 225,00
8.	Agustus/ <i>August</i>	-	-	615 541,15
9.	September/ <i>September</i>	-	-	1 169 155,50
10.	Oktober/ <i>October</i>	-	-	1 245 795,50
11.	Nopember/ <i>November</i>	-	-	1 258 685,00
12.	Desember/ <i>December</i>	-	-	617 735,50
	Jumlah/<i>Total</i>	-	-	5 493 336,19

Sumber : Perum Bulog Subdivre III Kisaran

Source : *Logistics Office of Kisaran*

Tabel 11.4 Jumlah Bahan Bakar Peralite, Biosolar B30 dan Dextrite yang Disalurkan oleh Depot Pertamina Kisaran (Kiloliter), 2022
Quantity of Premium and Diesel Fuel Distributed by 'Pertamina' Kisaran (Kiloliter), 2022

Bulan Month	Jumlah Penyaluran Total Distribution		
	Pertalite Pertalite	Solar Diesel Fuel Biosolar B30	Dextrite
(1)		(4)	(5)
1. Januari/January	7 884	4 512	120
2. Pebruari/February	7 608	4 224	64
3. Maret/March	8 614	4 768	152
4. April/April	9 166	4 816	64
5. Mei/May	10 176	3 744	104
6. Juni/June	8 464	3 768	96
7. Juli/July	9 164	4 120	112
8. Agustus/August	9 296	4 224	96
9. September/September	8 084	4 280	56
10. Oktober/October	8 456	4 416	72
11. Nopember/November	8 104	4 000	56
12. Desember/December	8 638	4 016	56
Jumlah/Total	103 654	50 888	1 048

Sumber : Pertamina Depot Kisaran

Source : Pertamina' of Kisaran

Keterangan/Note : Penyaluran Bahan Bakar Peralite, Biosolar dan Dextrite oleh Pertamina Kisaran hanya untuk wilayah Tanjung Balai, Asahan dan Batu Bara

Tabel 11.5 **Volume dan Nilai Ekspor Menurut Jenis Komoditi, 2020 - 2022**
Table 11.5 **Volume and Value Export by Comodity, 2020 – 2022**

Jenis Komoditi <i>Comodity</i>	2020		2021	
	Volume (ton)	Nilai/ Value (juta rp)	Volume (ton)	Nilai/ Value (juta rp)
(1)	(2)	(3)	(4)	(5)
1. Coklat Kering <i>Dried Cocoa</i>	720	16 560	745	20 115
2. Karet <i>Crumb Rubber</i>	16 398	344 435	17 538	403 352
3. Benang Karet <i>String Rubber</i>	-	-	-	-
4. Lidi Kelapa Sawit <i>Palm Oil Leaf Rib</i>	185	61 050	216	75 600
5. Tepung Kelapa <i>Coconut Flour</i>	13 500	162 000	14 200	170 400
6. Tepung Tapioka <i>Tapioca Flour</i>	-	-	-	-
7. Pinang Kering <i>Areca Nut</i>	440	5 280	576	10 944
8. Aluminium <i>Aluminum</i>	-	-	-	-
9. Arang Tempurung <i>Shell Charcoal</i>	276	1 021	298	1 043
10. Sabut Kelapa <i>Coconut Husk</i>	430	1 075	408	1 224
11. Pelet Kayu Karet	-	-	-	-
Jumlah/Total	31 949	591 421	33 981	682 678

Lanjutan Tabel/*Continued Table 11.5*

	Jenis Komoditi <i>Comodity</i>	2022	
		Volume (ton)	Nilai/ <i>Value</i> (juta rp)
	(1)	(6)	(7)
1.	Coklat Kering <i>Dried Cocoa</i>	896	20 608
2.	Karet <i>Crumb Rubber</i>	18 582	452 448
3.	Benang Karet <i>String Rubber</i>	-	-
4.	Lidi Kelapa Sawit <i>Palm Oil Leaf Rib</i>	339	11 865
5.	Tepung Kelapa <i>Coconut Flour</i>	22 400	268 800
6.	Tepung Tapioka <i>Tapioca Flour</i>	-	-
7.	Pinang Kering <i>Areca Nut</i>	620	11 160
8.	Aluminium <i>Aluminum</i>	-	-
9.	Arang Tempurung <i>Shell Charcoal</i>	352	1 232
10.	Sabut Kelapa <i>Coconut Husk</i>	527	1 581
11.	Pelet Kayu Karet	-	-
	Jumlah/Total	43 716	767 694

Sumber : Dinas Koperasi dan Perdagangan Kabupaten Asahan
 Source : *Cooperative and Trade of Asahan Regency*

LAPANGAN USAHA UTAMA DALAM PEREKONOMIAN ASAHAN

The Main Industry in Asahan Economy

**PERTANIAN, KEHUTANAN
DAN PERIKANAN**
Agriculture, Forestry,
and Fishing

39,78%



**INDUSTRI
PENGOLAHAN**
Manufacturing

22,37%



**PERDAGANGAN BESAR
DAN ECERAN**
Wholesale and
Retail Trade

19,11%



KONSTRUKSI
Construction

6,33%



TRANSPORTASI
Transportation

3,34%



ADHB

59,13 JUTA/TAHUN million/year

PENJELASAN TEKNIS

TECHNICAL NOTES

1. **Produk Domestik Regional Bruto (PDRB)** merupakan nilai tambah bruto seluruh barang dan jasa yang tercipta atau dihasilkan di wilayah domestik suatu negara yang timbul akibat berbagai aktivitas ekonomi dalam suatu periode tertentu tanpa memperhatikan apakah faktor produksi yang dimiliki residen atau non-residen. Penyusunan PDRB dapat dilakukan melalui 3 (tiga) pendekatan yaitu pendekatan produksi, pengeluaran, dan pendapatan yang disajikan atas dasar harga berlaku dan harga konstan (riil).
 2. **PDRB atas dasar harga berlaku** atau dikenal dengan PDRB nominal disusun berdasarkan harga yang berlaku pada periode penghitungan, dan bertujuan untuk melihat struktur perekonomian. Sedangkan PDRB atas dasar harga konstan (riil) disusun berdasarkan harga pada tahun dasar dan bertujuan untuk mengukur pertumbuhan ekonomi.
 3. **PDRB harga konstan (riil)** dapat digunakan untuk menunjukkan laju pertumbuhan ekonomi secara keseluruhan atau setiap kategori dari tahun ke tahun.
 4. **Distribusi PDRB harga berlaku menurut lapangan usaha** menunjukkan struktur perekonomian atau peranan setiap
1. **Gross Regional Domestic Product (GRDP)** is the gross added value of all goods and services created or produced in the domestic territory of a country arising from various economic activities within a certain period regardless of whether the resident or non-resident owned production factor. Preparation of GRDP can be done through 3 (three) approaches namely approach to production, expenditure, and income are presented on the basis of current prices and prices constant (real).
 2. **GRDP at current prices or known as nominal GRDP** is based on the prevailing price in the calculation period, and aims to look at the structure of the economy. While GRDP on the basis of constant prices (real) is based on price in the base year and aims to measure economic growth.
 3. **GDP of constant prices (real)** can be used to indicate the rate of overall economic growth or each category from year to year.
 4. **Distribution of GRDP price applies according to field of business** shows the structure of the economy or the role of each economic category within a region.

kategori ekonomi dalam suatu wilayah. Kategori-kategori ekonomi yang mempunyai peran besar menunjukkan basis perekonomian suatu wilayah.

The economic categories that have a big role indicate the economic base of a region.

5. **Harga Berlaku** adalah penilaian yang dilakukan terhadap produk barang dan jasa yang dihasilkan ataupun yang dikonsumsi pada harga tahun sedang berjalan.
 6. **Harga Konstan** adalah penilaian yang dilakukan terhadap produk barang dan jasa yang dihasilkan ataupun yang dikonsumsi pada harga tetap di satu tahun dasar.
 7. **Tahun Dasar** adalah tahun terpilih sebagai referensi statistik, yang digunakan sebagai dasar penghitungan tahun-tahun yang lain. Dengan tahun dasar tersebut dapat digambarkan seri data dengan indikator rinci mengenai perubahan/pergerakan yang terjadi.
 8. **PDRB per kapita atas dasar harga berlaku** menunjukkan nilai PDRB dan PNB per satu orang penduduk.
 9. **PDRB per kapita atas dasar harga konstan** berguna untuk mengetahui pertumbuhan nyata ekonomi per kapita penduduk suatu negara.
5. **Applicable Price** is the valuation made on goods and services produced or consumed at the current year prices.
 6. **Constant Prices** are assessments made on the goods and services produced or consumed at a fixed price in one base year.
 7. **Basic Year** is the year chosen as a statistical reference, which is used as the basis for calculating the other years. With the base year can be described series of data with detailed indicators of changes / movements that occur.
 8. **GRDP per capita at current prices** indicates the value of GRDP and GNP per one resident.
 9. **GRDP per capita at constant prices** is useful to know the real economic growth per capita of a country's population.

ULASAN**DESCRIPTION**

Pada tahun 2022 PDRB Kabupaten Asahan atas dasar harga berlaku (adhb) mencapai 46,58 triliun rupiah. Lapangan Usaha pertanian merupakan kontributor utama yang memberikan peranan sebesar 39,78 persen. Selanjutnya diikuti oleh lapangan usaha Industri pengolahan sebesar 22,37 persen dan lapangan usaha perdagangan besar dan eceran sebesar 19,11 persen. Sedangkan lapangan usaha lainnya hanya menyumbang total kontribusi sebesar 18,74 persen.

In 2022 GDRP of Asahan Regency at current market price reached 46,58 trillion rupiahs. Agriculture was the main contributor for GDRP, its contribution about 39,78 percent. Then followed by Industry about 22,37 percent and on the third position was trade 19,11 percent, even though the other sectors only give total contribute 18,74 percent.

Berdasarkan harga konstan (adhk) tahun 2010, PDRB Kabupaten Asahan pada tahun 2022 mencapai 28,55 triliun rupiah. Pada tahun 2022 ini semua kategori lapangan usaha mengalami peningkatan dibandingkan tahun 2021.

Based on constant market prices in 2010, Regency Asahan in the year 2022 reached 28,55 trillion rupiahs. In 2021, All of economic sectors has increased compared to 2022.

Pada tahun yang sama pertumbuhan ekonomi Kabupaten Asahan berada pada 4,66 persen, mengalami peningkatan dari tahun sebelumnya. Pertumbuhan terbesar terjadi pada lapangan usaha Transportasi dan Pergudangan (8,48 persen).

In the same year, the economic growth of Asahan Regency was about 4,66 percent, experienced has increased from the previous year despite. Transportation and Storage was the industrial origin that got the biggest growth compared other sectors (8,48 percent).

PDRB per kapita Kabupaten Asahan mengalami peningkatan dibandingkan tahun 2021. Berdasarkan harga berlaku naik dari Rp. 54.003 juta menjadi Rp. 59.130 juta.

GDRP per capita of Asahan Regency get increased compared 2022. At current market price, it was 54.003 million rupiahs became 59.130 million rupiahs.

Gambar 12.1 Distribusi Persentasi PDRB Menurut Lapangan Usaha Atas Dasar Harga Berlaku (persen), 2019 - 2022
Figure 12.1 Percentage Distribution of GRDP by Industrial Origin at Current Market Prices (percentage), 2019 - 2022



Sumber : Badan Pusat Statistik Kabupaten Asahan

Source : BPS-Statistics of Asahan Regency

Tabel 12.1
Table **12.1**
Produk Domestik Bruto Atas Dasar Harga Berlaku Menurut Lapangan Usaha (miliar rupiah), 2019 – 2022
Gross Domestic Product at Current Market Prices by Industry (billion rupiahs), 2019 - 2022

	Lapangan Usaha/ Industry	2019	2020	2021*)	2022**)
	(1)	(2)	(3)	(4)	(5)
A	Pertanian, Kehutanan, dan Perikanan/ <i>Agriculture, Forestry, and Fishing</i>	13 282,53	14 014,23	15 920,46	18 527,49
B	Pertambangan dan Penggalian/ <i>Mining and Quarrying</i>	78,01	77,84	81,15	87,90
C	Industri Pengolahan/ <i>Manufacturing</i>	8 592,76	8 990,78	9 681,56	10 418,16
D	Pengadaan Listrik dan Gas/ <i>Electricity and Gas</i>	26,34	27,78	29,24	30,57
E	Pengadaan Air; Pengelolaan Sampah, Limbah, dan Daur Ulang/ <i>Water Supply; Sewerage, Waste Management, and Remediation Activities</i>	22,72	23,63	24,44	25,69
F	Konstruksi/ <i>Construction</i>	2 726,36	2 645,96	2 767,48	2 948,99
G	Perdagangan Besar dan Eceran; Reparasi Mobil dan Sepeda Motor/ <i>Wholesale and Retail Trade; Repair of Motor Vehicles and Motorcycles</i>	7 565,37	7 702,07	8 175,11	8 900,17
H	Transportasi dan Pergudangan/ <i>Transportation and Storage</i>	1 350,21	1 335,00	1 369,04	1 557,05
I	Penyediaan Akomodasi dan Makan Minum/ <i>Accommodation and Food Service Activities</i>	318,46	301,95	302,63	328,55
J	Informasi dan Komunikasi/ <i>Information and Communication</i>	146,23	160,13	176,61	189,93
K	Jasa Keuangan dan Asuransi/ <i>Financial and Insurance Activities</i>	567,48	568,24	585,47	599,39
L	Real Estat/ <i>Real Estate Activities</i>	686,28	717,87	739,66	767,84
M,N	Jasa Perusahaan/ <i>Business Activities</i>	18,09	18,62	18,98	20,08
O	Administrasi Pemerintahan, Pertahanan, dan Jaminan Sosial Wajib/ <i>Public Administration and Defence; Compulsory Social Security</i>	1 295,23	1 324,52	1 321,44	1 320,54
P	Jasa Pendidikan/ <i>Education</i>	286,17	295,04	307,00	318,24
Q	Jasa Kesehatan dan Kegiatan Sosial/ <i>Human Health and Social Work Activities</i>	249,06	258,46	257,97	274,95
R,S,T,U	Jasa Lainnya/ <i>Other Services Activities</i>	229,12	229,71	236,02	259,79
	PDRB/ GDRP	37 440,41	38 691,82	41 994,24	46 575,32

Sumber : Badan Pusat Statistik Kabupaten Asahan

Source : BPS-Statistics of Asahan Regency

Ket/ Note : 2021 Angka sementara / Preliminary Figures

Ket/ Note : 2022 Angka sangat sementara / Very Preliminary Figures

Tabel 12.2 **Produk Domestik Bruto Atas Dasar Harga Konstan 2010 Menurut Lapangan Usaha (miliar rupiah), 2019 - 2022**
Gross Domestic Product at 2010 Constant Market Prices by Industry (billion rupiahs), 2019 - 2022

	Lapangan Usaha/ Industry	2019	2020	2021*)	2022**)
	(1)	(2)	(3)	(4)	(5)
A	Pertanian, Kehutanan, dan Perikanan/ <i>Agriculture, Forestry, and Fishing</i>	11 169,16	11 365,53	12 021,76	12 836,60
B	Pertambangan dan Penggalian/ <i>Mining and Quarrying</i>	52,97	52,37	53,77	55,94
C	Industri Pengolahan/ <i>Manufacturing</i>	5 361,63	5 401,35	5 512,64	5 617,07
D	Pengadaan Listrik dan Gas/ <i>Electricity and Gas</i>	24,76	26,05	27,25	27,93
E	Pengadaan Air; Pengelolaan Sampah, Limbah, dan Daur Ulang/ <i>Water Supply; Sewerage, Waste Management, and Remediation Activities</i>	14,31	14,81	15,18	15,85
F	Konstruksi/ <i>Construction</i>	1 667,39	1 568,04	1 619,57	1 646,33
G	Perdagangan Besar dan Eceran; Reparasi Mobil dan Sepeda Motor/ <i>Wholesale and Retail Trade; Repair of Motor Vehicles and Motorcycles</i>	4 576,02	4 525,59	4 656,70	4 840,40
H	Transportasi dan Pergudangan/ <i>Transportation and Storage</i>	912,71	874,39	873,31	947,36
I	Penyediaan Akomodasi dan Makan Minum/ <i>Accommodation and Food Service Activities</i>	220,81	207,96	208,15	221,30
J	Informasi dan Komunikasi/ <i>Information and Communication</i>	135,41	146,72	157,32	165,96
K	Jasa Keuangan dan Asuransi/ <i>Financial and Insurance Activities</i>	362,76	364,13	371,94	380,62
L	Real Estat/ <i>Real Estate Activities</i>	424,30	435,11	436,44	447,80
M,N	Jasa Perusahaan/ <i>Business Activities</i>	10,67	10,52	10,53	10,77
O	Administrasi Pemerintahan, Pertahanan, dan Jaminan Sosial Wajib/ <i>Public Administration and Defence; Compulsory Social Security</i>	791,26	788,17	786,67	784,77
P	Jasa Pendidikan/ <i>Education</i>	218,94	220,98	229,48	236,74
Q	Jasa Kesehatan dan Kegiatan Sosial/ <i>Human Health and Social Work Activities</i>	159,42	159,04	157,12	163,27
R,S,T,U	Jasa Lainnya/ <i>Other Services Activities</i>	142,74	138,81	141,78	152,11
	PDRB/ GDRP	26 245,24	26 299,57	27 279,59	28 550,81

Sumber : Badan Pusat Statistik Kabupaten Asahan

Source : BPS-Statistics of Asahan Regency

Ket/ Note : 2021 Angka sementara / Preliminary Figures

Ket/ Note : 2022 Angka sangat sementara / Very Preliminary Figures

Tabel 12.3 **Distribusi Persentase Produk Domestik Bruto Atas Dasar Harga Berlaku Menurut Lapangan Usaha, 2018 – 2022**
Table 12.3 **Percentage Distribution of Gross Domestic Product at Current Market Prices by Industry, 2018 - 2022**

	Lapangan Usaha/ Industry	2018	2019	2020	2021*)	2022**)
	(1)	(2)	(3)	(4)	(5)	(6)
A	Pertanian, Kehutanan, dan Perikanan/ <i>Agriculture, Forestry, and Fishing</i>	36,06	35,48	36,22	37,91	39,78
B	Pertambangan dan Penggalian/ <i>Mining and Quarrying</i>	0,20	0,21	0,20	0,19	0,19
C	Industri Pengolahan/ <i>Manufacturing</i>	23,41	22,95	23,24	23,05	22,37
D	Pengadaan Listrik dan Gas/ <i>Electricity and Gas</i>	0,07	0,07	0,07	0,07	0,07
E	Pengadaan Air; Pengelolaan Sampah, Limbah, dan Daur Ulang/ <i>Water Supply; Sewerage, Waste Management, and Remediation Activities</i>	0,06	0,06	0,06	0,06	0,06
F	Konstruksi/ <i>Construction</i>	7,13	7,28	6,84	6,59	6,33
G	Perdagangan Besar dan Eceran; Reparasi Mobil dan Sepeda Motor/ <i>Wholesale and Retail Trade; Repair of Motor Vehicles and Motorcycles</i>	19,36	20,21	19,91	19,47	19,11
H	Transportasi dan Pergudangan/ <i>Transportation and Storage</i>	3,57	3,61	3,45	3,26	3,34
I	Penyediaan Akomodasi dan Makan Minum/ <i>Accommodation and Food Service Activities</i>	0,85	0,85	0,78	0,72	0,71
J	Informasi dan Komunikasi/ <i>Information and Communication</i>	0,38	0,39	0,41	0,42	0,41
K	Jasa Keuangan dan Asuransi/ <i>Financial and Insurance Activities</i>	1,58	1,52	1,47	1,39	1,29
L	Real Estat/ <i>Real Estate Activities</i>	1,82	1,83	1,86	1,76	1,65
M,N	Jasa Perusahaan/ <i>Business Activities</i>	0,05	0,05	0,05	0,05	0,04
O	Administrasi Pemerintahan, Pertahanan, dan Jaminan Sosial Wajib/ <i>Public Administration and Defence; Compulsory Social Security</i>	3,45	3,46	3,42	3,15	2,84
P	Jasa Pendidikan/ <i>Education</i>	0,77	0,76	0,76	0,73	0,68
Q	Jasa Kesehatan dan Kegiatan Sosial/ <i>Human Health and Social Work Activities</i>	0,65	0,67	0,67	0,61	0,59
R,S,T,U	Jasa Lainnya/ <i>Other Services Activities</i>	0,59	0,61	0,59	0,56	0,56
	PDRB/ GDRP	100,00	100,00	100,00	100,00	100,00

Sumber : Badan Pusat Statistik Kabupaten Asahan

Source : BPS-Statistics of Asahan Regency

Ket/ Note : 2021 Angka sementara / Preliminary Figures

Ket/ Note : 2022 Angka sangat sementara / Very Preliminary Figures

Tabel 12.4 Laju Pertumbuhan Produk Domestik Bruto Atas Dasar Harga Konstan 2010 Menurut Lapangan Usaha (persen), 2018 – 2022
Table 12.4 *Growth Rate of Gross Domestic Product at 2010 Constant Market Prices by Industry (percent), 2018 - 2022*

	Lapangan Usaha/ Industry	2018	2019	2020	2021*)	2022**)
	(1)	(2)	(3)	(4)	(5)	(6)
A	Pertanian, Kehutanan, dan Perikanan/ <i>Agriculture, Forestry, and Fishing</i>	6,04	5,78	1,76	5,77	6,78
B	Pertambangan dan Penggalian/ <i>Mining and Quarrying</i>	6,18	5,88	-1,14	2,68	4,04
C	Industri Pengolahan/ <i>Manufacturing</i>	3,96	4,00	0,74	2,06	1,89
D	Pengadaan Listrik dan Gas/ <i>Electricity and Gas</i>	4,20	3,49	5,21	4,64	2,47
E	Pengadaan Air; Pengelolaan Sampah, Limbah, dan Daur Ulang/ <i>Water Supply; Sewerage, Waste Management, and Remediation Activities</i>	1,45	6,29	3,47	2,51	4,42
F	Konstruksi/ <i>Construction</i>	5,48	6,15	-5,96	3,29	1,65
G	Perdagangan Besar dan Eceran; Reparasi Mobil dan Sepeda Motor/ <i>Wholesale and Retail Trade; Repair of Motor Vehicles and Motorcycles</i>	6,67	6,88	-1,10	2,90	3,95
H	Transportasi dan Pergudangan/ <i>Transportation and Storage</i>	4,70	6,81	-4,20	-0,12	8,48
I	Penyediaan Akomodasi dan Makan Minum/ <i>Accommodation and Food Service Activities</i>	6,22	6,66	-5,82	0,09	6,32
J	Informasi dan Komunikasi/ <i>Information and Communication</i>	7,09	8,06	8,36	7,22	5,49
K	Jasa Keuangan dan Asuransi/ <i>Financial and Insurance Activities</i>	3,71	3,04	0,38	2,14	2,34
L	Real Estat/ <i>Real Estate Activities</i>	6,10	5,33	2,55	0,31	2,60
M,N	Jasa Perusahaan/ <i>Business Activities</i>	5,24	5,06	-1,34	0,07	2,31
O	Administrasi Pemerintahan, Pertahanan, dan Jaminan Sosial Wajib/ <i>Public Administration and Defence; Compulsory Social Security</i>	6,17	6,25	-0,39	-0,19	-0,24
P	Jasa Pendidikan/ <i>Education</i>	6,30	4,17	0,93	3,84	3,16
Q	Jasa Kesehatan dan Kegiatan Sosial/ <i>Human Health and Social Work Activities</i>	6,16	5,01	-0,24	-1,21	3,91
R,S,T,U	Jasa Lainnya/ <i>Other Services Activities</i>	7,08	7,79	-2,76	2,14	7,29
	PDRB/ GDRP	5,61	5,64	0,21	3,73	4,66

Sumber : Badan Pusat Statistik Kabupaten Asahan

Source : BPS-Statistics of Asahan Regency

Ket/ Note : 2021 Angka sementara / Preliminary Figures

Ket/ Note : 2022 Angka sangat sementara / Very Preliminary Figures

Tabel 12.5 **Produk Domestik Bruto Kabupaten Asahan Atas Dasar Harga Berlaku Menurut Pengeluaran (ribu rupiah), 2020 – 2022**
Gross Domestic Product of Asahan Regency at Current Market Prices by Expenditure (thousand rupiahs), 2020 - 2022

Jenis Pengeluaran <i>Type of Expenditure</i>		2020	2021*)	2022*)
(1)		(2)	(3)	(4)
a.	Pengeluaran Konsumsi Rumah Tangga / <i>Households Consumption Expenditure</i>	20 826 849 140,26	21 668 829 237,54	23 775 878 894,84
b.	Pengeluaran Konsumsi LNPRT/ <i>NPISHs Consumption Expenditure</i>	464 000 635,71	462 829 529,96	497 886 677,26
c.	Pengeluaran Konsumsi Pemerintah / <i>Government Consumption Expenditure</i>	2 204 378 463,72	2 239 560 290,99	2 281 804 058,27
d.	Pembentukan Modal Tetap Bruto / <i>Gross Fixed Capital Formation</i>	10 727 107 284,00	11 395 388 269,91	12 227 401 756,78
e.	Perubahan Inventori / <i>Changes in Inventories</i>	567 630 513,37	582 782 035,09	683 930 550,22
f.	Net Ekspor Barang dan Jasa/ <i>Net Export of Goods and Services</i>	3 901 855 221,72	5 644 852 578,39	7 108 414 167,58
PDRB/ GDRP		38 691 821 258,78	41 994 241 941,88	46 575 316 104,95

Sumber : Badan Pusat Statistik Kabupaten Asahan

Source : BPS-Statistics of Asahan Regency

Ket/ Note : 2021 Angka sementara / Preliminary Figures

Ket/ Note : 2022 Angka sangat sementara / Very Preliminary Figures

Tabel 12.6 **Produk Domestik Bruto Kabupaten Asahan Atas Dasar Harga Konstan Menurut Pengeluaran (ribu rupiah), 2020 – 2022**
Gross Domestic Product of Asahan Regency at Constant Prices by Expenditure (thousand rupiahs), 2020 - 2022

Jenis Pengeluaran		2020	2021*)	2022*)
Type of Expenditure				
(1)		(2)	(3)	(4)
a.	Pengeluaran Konsumsi Rumah Tangga / Households Consumption Expenditure	14 147 956 575,33	14 497 161 881,72	15 161 839 214,74
b.	Pengeluaran Konsumsi LNPRT / NPISHs Consumption Expenditure	305 699 200,80	301 530 778,20	311 041 634,09
c.	Pengeluaran Konsumsi Pemerintah / Government Consumption Expenditure	1 651 538 409,49	1 649 301 839,14	1 637 997 237,19
d.	Pembentukan Modal Tetap Bruto / Gross Fixed Capital Formation	6 919 746 303,36	7 216 182 340,94	7 472 679 958,42
e.	Perubahan Inventori / Changes in Inventories	511 490 219,87	503 818 758,12	545 365 754,35
f.	Net Ekspor Barang dan Jasa/ Net Export of Goods and Service.	2 763 135 690,93	3 111 590 022,39	3 421 887 252,48
PDRB/ GDRP		26 299 566 399,78	27 279 585 620,52	28 550 811 051,27

Sumber : Badan Pusat Statistik Kabupaten Asahan

Source : BPS-Statistics of Asahan Regency

Ket/ Note : 2021 Angka sementara / Preliminary Figures

Ket/ Note : 2022 Angka sangat sementara / Very Preliminary Figures

Tabel 12.7 Perkembangan Beberapa Agregat PDRB, 2019 - 2022
Table Trend of GDRP Agregates, 2019 – 2022

	Uraian <i>Description</i>	Tahun <i>Year</i>			
		2019	2020	2021*)	2022**)
	(1)	(2)	(3)	(4)	(5)
1.	Produk Domestik Regional Bruto Atas Dasar Harga Berlaku / <i>Gross Regional Domestic Product at Current Market Prices</i> (Miliar/ <i>Billion Rp</i>)	37 440,41	38 691,82	41 994,24	46 575,32
2.	Produk Domestik Regional Bruto Atas Dasar Harga Konstan 2010 / <i>Gross Regional Domestic Product at 2010 Constant Market Prices</i> (Miliar/ <i>Billion Rp</i>)	26 245,24	26 299,57	27 279,59	28 550,81
3.	PDRB Regional Perkapita Atas Dasar Harga Berlaku / <i>Percapita Regional Income at Current Market Prices</i> (000 Rupiah) ^{r)}	51 147	50 417	54 003	59 130
4.	PDRB Regional Perkapita Atas Dasar Harga Konstan 2010 / <i>Percapita Regional Income at 2010 Constant Market Prices</i> (000 Rupiah) ^{r)}	35 853	34 269	35 081	36 247

Source : BPS-Statistics of Asahan Regency

Ket/ Note : 2021 Angka sementara / *Preliminary Figures*

Ket/ Note : 2022 Angka sangat sementara / *Very Preliminary Figures*

Bab
Chapter

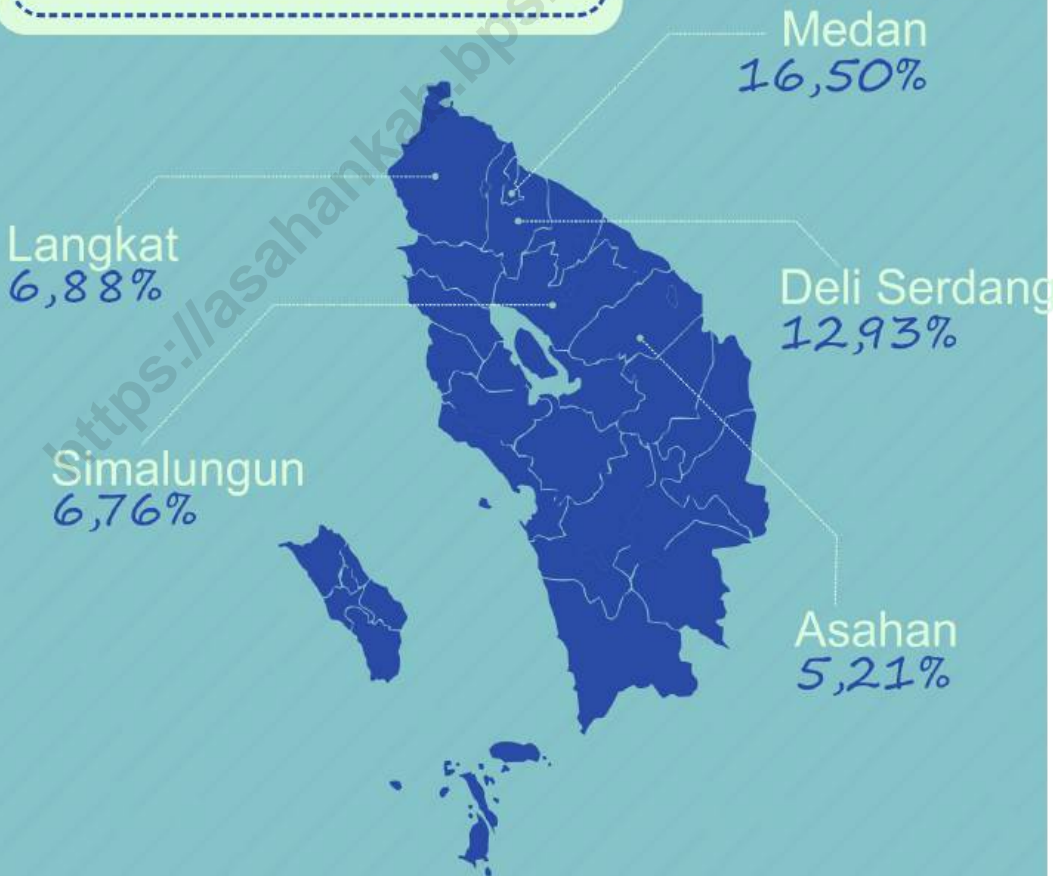
13

Perbandingan Antar kabupaten/kota

Regency/Municipal Comparison

Kabupaten/Kota dengan Penduduk Terbanyak

Regencies/Cities with
The Most Population



PENJELASAN TEKNIS**TECHNICAL NOTES**

1. Ada sebanyak 33 wilayah administratif yang ada di wilayah Provinsi Sumatera Utara. Sebanyak 8 wilayah berstatus kotamadya, sisanya berstatus kabupaten.
 2. Perbandingan antar kabupaten/kota diperlukan untuk melihat perkembangan pembangunan di masing-masing kabupaten/kota yang ada di Provinsi Sumatera Utara.
1. *There are as many as 33 administrative areas in the province of North Sumatra. A total of 8 municipalities, the remaining status of the district.*
 2. *Comparison between regency /municipality is needed to see the development of development in each regency/municipality in North Sumatra Province.*

ULASAN	DESCRIPTION
<p>Hasil Proyeksi Penduduk Indonesia di Kabupaten Asahan tahun 2022 sebesar 787.681 jiwa yang merupakan terbesar kelima di Sumatera Utara setelah Medan, Deli Serdang, Langkat dan Simalungun yang masing-masing jumlahnya 2,49 juta jiwa, 1,95 juta jiwa, 1,03 juta jiwa dan 1 juta jiwa.</p>	<p><i>The result of the 2021 Population projection in Asahan Regency were 787.681 people was the fifth most populous regency in Sumatera Utara, after Medan, Deli Serdang, Langkat and Simalungun which respectively had 2,49 million people, 1,95 million people, 1,03 million people and 1 million people.</i></p>
<p>Perbandingan kabupaten/kota di Sumatera Utara untuk beberapa indikator terpilih memperlihatkan variasi yang cukup besar, Berdasarkan data PDRB, terlihat ketimpangan yang sangat tinggi. PDRB atas dasar harga berlaku yang tertinggi adalah Medan. Angka ini enam kali lipat dibandingkan Asahan yang hanya mencapai 41,99 triliun rupiah. Sedangkan PDRB per kapita Asahan sebesar 54 juta rupiah, dimana urutan pertama adalah Medan sebesar 103,51 juta rupiah.</p>	<p><i>Comparison of regency/municipality in North Sumatra for a few selected indicators show considerable variation, Based on GDP data, it looks very high inequality. GDP at current prices the highest is Medan. This figure is six times more than Asahan which only reached 41,99 trillion rupiahs. According to GDP per capita, Asahan reached 54 million rupiahs, where the first sequence is of Medan for 103,51 million rupiahs.</i></p>
<p>Indikator lainnya, laju pertumbuhan ekonomi di Sumatera Utara mengalami pertumbuhan sebesar 4,66 persen. Hal ini dikarenakan masyarakat sudah mulai terbiasa hidup berdampingan dengan pandemi covid-19. Sedangkan IPM daerah kota mencatat pencapaian yang lebih baik. Untuk persentase penduduk miskin memperlihatkan bahwa kabupaten/ kota di Sumatera Utara mengalami penurunan.</p>	<p><i>Other indicators, rates of economic growth in North Sumatra has growth at 4,66 percent. This is due to people have started to get used to living side by side with the Covid-19 pandemic. Meanwhile, the urban IPM recorded a better achievement. The percentage of poverty shows that the regency/municipality in North Sumatra has decreased.</i></p>

Tabel
Table13.1 Jumlah Penduduk menurut Kabupaten/Kota di Sumatera Utara,
2018- 2022
Number of Population by Regency/Municipality, 2018 - 2022

Kabupaten/Kota Regency/Municipality	2018	2019	2020	2021	2022
(1)	(3)				
01 Nias	138 308	143 319	146 672	147 794	149 249
02 Mandailing Natal	443 490	447 287	472 886	478 062	484 874
03 Tapanuli Selatan	280 283	281 931	300 911	303 685	307 312
04 Tapanuli Tengah	370 171	376 667	365 177	369 300	374 734
05 Tapanuli Utara	299 881	301 789	312 758	315 222	318 424
06 Toba Samosir	182 673	183 712	206 199	208 754	212 133
07 Labuhan Batu	486 480	494 178	493 899	499 982	508 024
08 Asahan	724 379	729 795	769 960	777 626	787 681
09 Simalungun	863 693	867 922	990 246	1 003 727	1 021 615
10 Dairi	283 203	284 304	308 764	311 665	315 460
11 Karo	409 675	415 878	404 998	409 077	414 429
12 Deli Serdang	2 155 625	2 195 709	1 931 441	1 941 374	1 953 986
13 Langkat	1 035 411	1 041 775	1 030 202	1 034 519	1 039 926
14 Nias Selatan	317 207	319 902	360 531	366 163	373 674
15 Humbang Hasundutan	188 480	190 186	197 751	199 719	202 299
16 Pakpak Barat	48 119	48 935	52 351	53 315	54 609
17 Samosir	125 816	126 188	136 441	137 696	139 337
18 Serdang Bedagai	614 618	616 396	657 490	662 076	667 998
19 Batu Bara	412 992	416 493	410 678	413 171	416 367
20 Padang Lawas Utara	267 771	272 713	260 720	263 551	267 275
21 Padang Lawas	275 515	281 239	261 011	263 719	267 275
22 Labuhan Batu Selatan	332 922	338 982	314 094	316 798	320 324
23 Labuhan Batu Utara	360 926	363 816	381 994	385 869	390 954
24 Nias Utara	137 002	137 967	147 274	148 790	150 780
25 Nias Barat	86 195	82 154	89 994	90 585	91 346
71 Sibolga	87 317	87 626	89 584	89 932	90 366
72 Tanjung Balai	173 302	175 223	176 027	177 640	179 748
73 Pematang Siantar	253 500	255 317	268 254	270 768	274 056
74 Tebing Tinggi	162 581	164 402	172 838	174 969	177 785
75 Medan	2 264 145	2 279 894	2 435 252	2 460 858	2 494 512
76 Binjai	273 892	276 597	291 842	295 361	300 009
77 Padang Sidempuan	218 892	221 827	225 105	227 674	231 062
78 Gunung Sitoli	140 927	142 426	136 017	136 707	137 583
Sumatera Utara	4 415 391	4 562 549	4 799 361	4 936 148	5 115 206

Sumber : BPS Provinsi Sumatera Utara

Source : BPS-Statistics of Sumatera Utara Province

Tabel 13.2 **Laju Pertumbuhan Ekonomi Menurut Kabupaten/ Kota ADHK 2010 (persen), 2018-2022**
The Economic Growth by Regency/Municipality at 2000 Constant Market Prices, 2018 – 2022 (%)

Kabupaten/Kota Regency/Municipality		2018	2019	2020	2021*)	2022**)
(1)		(2)	(3)	(4)	(5)	(6)
01	N i a s	4,95	5,04	1,80	2,21	3,06
02	Mandailing Natal	5,79	5,30	-0,94	3,20	4,34
03	Tapanuli Selatan	5,19	5,23	0,39	3,24	4,78
04	Tapanuli Tengah	5,20	5,18	-0,76	2,56	4,18
05	Tapanuli Utara	4,35	4,62	1,50	3,54	4,25
06	Toba Samosir	4,96	4,85	-0,27	2,92	4,24
07	Labuhan Batu	5,06	5,07	0,09	3,85	4,80
08	A s a h a n	5,61	5,64	0,21	3,73	4,66
09	Simalungun	5,18	5,20	1,01	3,70	4,68
10	D a i r i	5,01	4,82	-0,94	2,05	4,21
11	K a r o	4,55	4,60	-0,80	2,25	4,22
12	Deli Serdang	5,15	5,18	-1,78	2,23	4,70
13	L a n g k a t	5,02	5,07	-0,86	3,08	4,69
14	Nias Selatan	5,02	5,03	0,61	2,02	3,08
15	Humbang Hasundutan	5,04	4,94	-0,13	2,02	4,21
16	Pakpak Barat	5,85	5,87	-0,18	2,54	4,27
17	Samosir	5,58	5,70	-0,59	2,65	4,48
18	Serdang Bedagai	5,17	5,28	-0,44	2,87	4,46
19	Batu Bara	4,38	4,35	-0,31	2,35	4,07
20	Paluta	5,58	5,61	1,14	3,26	4,12
21	Palas	5,96	5,64	1,18	3,83	4,61
22	Labusel	5,27	5,35	0,80	3,82	4,74
23	Labura	5,20	5,15	0,27	3,83	4,62
24	Nias Utara	4,42	4,65	1,58	2,02	3,03
25	Nias barat	4,77	4,82	1,66	2,26	3,01
71	S i b o l g a	5,25	5,20	-1,36	2,10	4,15
72	Tanjung Balai	5,77	5,79	-0,47	2,35	3,94
73	Pematang Siantar	4,80	4,82	-1,89	1,25	3,47
74	Tebing Tinggi	5,17	5,15	-0,70	2,51	4,01
75	M e d a n	5,92	5,93	-1,98	2,62	4,71
76	B i n j a i	5,46	5,51	-1,83	2,23	4,18
77	Padang Sidempuan	5,45	5,51	-0,73	2,75	4,77
78	Gunung Sitoli	6,03	6,05	0,38	2,25	3,11
Sumatera Utara		5,18	5,22	-1,07	2,61	4,73

Sumber/Source : BPS Provinsi Sumatera Utara/BPS – Statistics of Sumatera Utara Province

Keterangan/Note : *) Angka Sementara/Preliminary Figures

***) Angka Sangat Sementara/Very Preliminary Figures

Tabel 13.3 **PDRB Atas Dasar Harga Berlaku Menurut Kabupaten/Kota (miliar rp), 2018- 2022**
Table 13.3 **Gross Regional Domestic Product at Current Market Prices by Regency/Municipality (billion rp), 2018- 2022**

Kabupaten/Kota Regency/Municipality		2018	2019	2020	2021 ^{*)}	2022 ^{**)}
(1)		(2)	(3)	(4)	(5)	(6)
01	Nias	3 519,07	3 824,85	4 040,92	4 221,86	4 536,22
02	Mandailing Natal	12 618,05	13 544,74	13 843,00	14 880,42	16 403,53
03	Tapanuli Selatan	12 882,18	13 932,34	14 642,16	15 471,45	17 051,89
04	Tapanuli Tengah	9 229,98	9 956,78	10 138,83	10 618,75	11 635,30
05	Tapanuli Utara	7 296,78	7 889,05	8 274,43	8 800,08	9 645,64
06	Toba Samosir	7 161,59	7 675,39	7 845,42	8 266,13	8 943,89
07	Labuhan Batu	31 302,58	33 610,43	34 653,18	37 606,88	41 809,01
08	Asahan	34 664,91	37 440,41	38 691,82	41 994,24	46 575,32
09	Simalungun	35 444,57	38 057,43	39 441,35	42 576,88	47 285,89
10	Dairi	8 560,78	9 166,42	9 317,91	9 710,80	10 716,94
11	Karo	19 220,88	20 584,73	20 974,57	21 824,14	23 975,57
12	Deli Serdang	101 060,21	109 334,14	110 145,24	115 306,31	127 546,55
13	Langkat	39 867,65	42 515,18	43 208,00	46 301,20	51 412,77
14	Nias Selatan	6 247,31	6 861,48	7 164,27	7 420,63	8 014,50
15	Humbang Hasundutan	5 527,25	5 951,26	6 123,46	6 356,73	6 919,49
16	Pakpak Barat	1 086,96	1 178,22	1 211,35	1 270,71	1 393,58
17	Samosir	4 085,20	4 434,72	4 542,85	4 755,23	5 166,25
18	Serdang Bedagai	25 994,82	27 959,44	28 602,46	30 418,85	33 517,99
19	Batu Bara	31 972,00	34 047,85	34 987,64	37 197,71	40 866,72
20	Paluta	10 752,12	11 619,73	12 189,68	13 137,92	14 375,30
21	Palas	10 595,87	11 371,99	11 997,10	13 139,14	14 586,76
22	Labusel	25 124,04	27 132,30	28 198,97	30 754,13	34 154,82
23	Labura	22 749,93	24 378,34	25 191,24	27 400,50	30 282,50
24	Nias Utara	3 250,33	3 515,98	3 710,04	3 875,07	4 172,94
25	Nias barat	1 673,31	1 816,85	1 922,54	2 019,88	2 172,22
71	Sibolga	5 063,94	5 531,54	5 605,47	5 796,11	6 340,37
72	Tanjung Balai	8 175,69	8 951,45	9 180,54	9 632,70	10 466,14
73	Pematang Siantar	13 176,71	13 933,25	13 920,09	14 208,23	15 208,31
74	Tebing Tinggi	5 512,52	5 924,20	6 049,16	6 349,95	6 931,27
75	Medan	222 483,24	241 482,35	242 198,84	254 721,96	280 159,04
76	Binjai	10 765,29	11 700,10	11 769,07	12 317,15	13 315,95
77	Padang Sidempuan	5 858,84	6 373,13	6 478,66	6 784,40	7 384,96
78	Gunung Sitoli	5 001,03	5 513,92	5 776,11	6 017,55	6 476,83
Sumatera Utara		747 925,63	807 209,97	822 035,76	871 153,03	959 444,41

Sumber/Source : BPS Provinsi Sumatera Utara/BPS – Statistics of Sumatera Utara Province

Keterangan/Note : *) Angka Sementara/Preliminary Figures

**) Angka Sangat Sementara/Very Preliminary Figures

Tabel 13.4 **PDRB Atas Dasar Harga Konstan Menurut Kabupaten/Kota (juta rp), 2018-2022**
Table 13.4 **Gross Regional Domestic Product at Constant Market Prices by Regency/Municipality (million rp), 2018 – 2022**

Kabupaten/Kota Regency/Municipality		2018	2019	2020	2021*)	2022**)
(1)		(2)	(3)	(4)	(5)	(6)
01	Nias	2 440,16	2 563,03	2 609,14	2 666,86	2 748,38
02	Mandailing Natal	8 904,14	9 376,46	9 288,65	9 585,90	10 001,97
03	Tapanuli Selatan	9 201,96	9 683,66	9 721,77	10 036,71	10 516,04
04	Tapanuli Tengah	6 678,25	7 024,15	6 970,58	7 149,28	7 447,83
05	Tapanuli Utara	5 510,19	5 764,94	5 851,40	6 058,35	6 315,72
06	Toba Samosir	5 249,25	5 503,76	5 488,92	5 649,10	5 888,38
07	Labuhan Batu	22 112,34	23 232,71	23 252,75	24 147,56	25 305,99
08	Asahan	24 844,87	26 245,24	26 299,57	27 279,59	28 550,81
09	Simalungun	25 996,21	27 348,70	27 625,70	28 648,78	29 990,35
10	Dairi	6 267,82	6 569,81	6 508,05	6 641,67	6 921,48
11	Karo	13 744,17	14 376,28	14 261,47	14 582,33	15 197,52
12	Deli Serdang	68 341,00	71 878,69	70 596,83	72 173,62	75 568,66
13	Langkat	28 170,08	29 597,77	29 343,26	30 247,39	31 665,48
14	Nias Selatan	4 018,74	4 221,04	4 246,83	4 332,63	4 466,09
15	Humbang Hasundutan	3 946,12	4 141,10	4 135,60	4 219,14	4 396,56
16	Pakpak Barat	805,01	852,30	850,79	872,40	909,62
17	Samosir	2 931,70	3 098,74	3 080,43	3 162,10	3 303,86
18	Serdang Bedagai	18 421,38	19 393,39	19 308,46	19 863,24	20 749,07
19	Batu Bara	22 998,60	23 998,59	23 923,64	24 486,06	25 482,21
20	Paluta	7 791,05	8 228,45	8 322,51	8 593,64	8 947,63
21	Palas	7 534,30	7 959,31	8 053,50	8 362,13	8 747,96
22	Labusel	17 797,95	18 750,16	18 899,31	19 620,41	20 549,86
23	Labura	16 413,33	17 259,19	17 306,59	17 969,26	18 799,03
24	Nias Utara	2 228,75	2 332,44	2 369,36	2 417,20	2 490,49
25	Nias barat	1 179,91	1 236,73	1 257,28	1 285,66	1 324,38
71	Sibolga	3 393,91	3 570,33	3 521,72	3 595,70	3 745,07
72	Tanjung Balai	5 473,63	5 790,37	5 763,21	5 898,81	6 131,04
73	Pematang Siantar	9 170,19	9 611,74	9 430,04	9 547,70	9 878,87
74	Tebing Tinggi	3 760,50	3 954,03	3 926,39	4 024,78	4 186,31
75	Medan	148 007,14	156 780,58	153 669,95	157 689,37	165 120,01
76	Binjai	7 708,59	8 133,54	7 984,46	8 162,78	8 503,58
77	Padang Sidempuan	4 038,93	4 261,32	4 230,41	4 346,78	4 554,02
78	Gunung Sitoli	3 232,97	3 428,45	3 441,65	3 519,13	3 628,53
Sumatera Utara		518 313,14	546 166,96	541 540,03	556 835,87	582 032,78

Sumber/Source : BPS Provinsi Sumatera Utara/BPS – Statistics of Sumatera Utara Province

Keterangan/Note : *) Angka Sementara/Preliminary Figures

**) Angka Sangat Sementara/Very Preliminary Figures

Tabel
Table

13.5

PDRB per Kapita Menurut Kabupaten/ Kota Atas Dasar Harga Berlaku (rupiah), 2019-2022
Gross Regional Domestic Product Percapita by Regency/Municipality at Current Market Prices (rp), 2019 – 2022

Kabupaten/Kota Regency/Municipality		2019	2020	2021*)	2022**)
(1)		(2)	(3)	(4)	(5)
01	Nias	26 611 574	27 619 440	28 565 862	30 393 638
02	Mandailing Natal	30 169 003	29 379 369	31 126 553	33 830 498
03	Tapanuli Selatan	49 397 036	48 806 866	50 945 707	55 487 219
04	Tapanuli Tengah	26 119 495	27 867 949	28 753 713	31 049 490
05	Tapanuli Utara	26 071 315	26 524 531	27 917 074	30 291 798
06	Toba Samosir	41 812 686	38 204 189	39 597 467	42 161 713
07	Labuhan Batu	67 295 287	70 449 184	75 216 464	82 297 309
08	Asahan	51 146 769	50 416 672	54 003 135	59 129 668
09	Simalungun	43 832 797	40 010 292	42 418 784	46 285 430
10	Dairi	32 272 154	30 271 338	31 157 809	33 972 435
11	Karo	49 028 529	51 961 249	53 349 721	57 852 050
12	Deli Serdang	49 166 871	57 121 603	59 394 175	65 275 058
13	Langkat	40 770 602	41 997 095	44 756 262	49 438 869
14	Nias Selatan	21 362 077	19 975 206	20 265 918	21 447 850
15	Humbang Hasundutan	31 169 378	31 066 971	31 828 353	34 204 248
16	Pakpak Barat	23 767 278	23 282 247	23 834 097	25 519 227
17	Samosir	35 152 678	33 395 960	34 534 288	37 077 364
18	Serdang Bedagai	45 450 612	43 601 239	45 944 656	50 176 775
19	Batu Bara	81 396 934	85 362 153	90 029 827	98 150 709
20	Paluta	42 096 054	46 921 625	49 849 624	53 784 664
21	Palas	39 891 069	46 121 233	49 822 507	54 575 865
22	Labusel	79 036 333	90 032 146	97 078 029	106 625 839
23	Labura	66 758 160	66 167 204	71 009 862	77 457 957
24	Nias Utara	25 449 555	25 276 857	26 043 861	27 675 666
25	Nias barat	22 185 630	21 408 363	22 298 150	23 780 110
71	Sibolga	63 246 552	62 649 110	64 449 897	70 163 186
72	Tanjung Balai	50 801 057	52 311 057	54 225 983	58 226 755
73	Pematang Siantar	54 451 429	52 051 340	52 473 799	55 493 433
74	Tebing Tinggi	35 846 016	35 142 175	36 291 830	38 986 792
75	Medan	105 623 957	99 800 415	103 509 150	112 310 158
76	Binjai	42 058 090	40 488 046	41 702 013	44 385 180
77	Padang Sidempuan	28 478 028	28 889 457	29 798 729	31 960 924
78	Gunung Sitoli	38 509 038	42 535 236	44 017 837	47 075 793
Sumatera Utara		55 139 621	55 714 241	58 325 147	63 475 444

Sumber/Source : BPS Provinsi Sumatera Utara/BPS – Statistics of Sumatera Utara Province

Keterangan/Note : *) Angka Sementara/Preliminary Figures

**) Angka Sangat Sementara/Very Preliminary Figures

Tabel		Jumlah Penduduk Miskin Menurut Kabupaten/Kota di Sumatera Utara,					
Table		2020-2022					
		Number of People Under Poverty Line by Regency/Municipality, 2020-2022					
Kabupaten/Kota		2020		2021		2022	
Regency/Municipality		(000 jiwa)	%	(000 jiwa)	%	(000 jiwa)	%
(1)		(2)	(3)	(4)	(5)	(6)	(7)
01	N i a s	23,12	16,60	24,33	16,82	23,23	16,00
02	Mandailing Natal	41,31	9,18	43,24	9,49	40,98	8,92
03	Tapanuli Selatan	23,96	8,47	25,01	8,80	23,05	8,07
04	Tapanuli Tengah	47,19	12,38	49,95	12,67	47,07	11,71
05	Tapanuli Utara	28,41	9,37	29,72	9,72	27,47	8,93
06	Toba Samosir	16,05	8,71	16,61	8,99	16,48	8,89
07	Labuhan Batu	42,17	8,44	45,03	8,74	43,27	8,26
08	A s a h a n	66,32	9,04	69,29	9,35	64,49	8,64
09	Simalungun	73,64	8,46	76,99	8,81	72,47	8,26
10	D a i r i	22,93	8,04	23,72	8,31	22,53	7,88
11	K a r o	36,57	8,70	38,01	8,79	35,93	8,17
12	Deli Serdang	86,26	3,88	92,52	4,01	85,28	3,62
13	L a n g k a t	101,87	9,73	106,59	10,12	100,45	9,49
14	Nias Selatan	53,88	16,74	55,16	16,92	54,16	16,48
15	Humbang Hasundutan	17,92	9,36	18,71	9,65	17,33	8,86
16	Pakpak Barat	4,59	9,28	4,79	9,35	4,52	8,66
17	Samosir	15,80	12,48	16,08	12,68	14,97	11,77
18	Serdang Bedagai	49,18	7,97	51,16	8,30	48,22	7,82
19	Batu Bara	49,78	11,88	52,59	12,38	49,39	11,53
20	Padang Lawas Utara	26,79	9,70	28,37	9,92	26,09	8,94
21	Padang Lawas	23,87	8,37	25,78	8,69	24,45	8,05
22	Labuhan Batu Selatan	28,63	8,34	30,36	8,53	29,38	8,09
23	Labuhan Batu Utara	34,86	9,53	37,13	10,02	33,91	9,09
24	Nias Utara	34,75	25,07	35,84	25,66	32,87	23,40
25	Nias Barat	22,33	25,69	21,75	26,42	20,42	24,75
71	S i b o l g a	10,49	11,95	10,80	12,33	10,05	11,47
72	Tanjung Balai	23,54	13,33	24,10	13,40	22,65	12,45
73	Pematang Siantar	21,23	8,27	22,06	8,52	20,53	7,88
74	Tebing Tinggi	16,32	9,85	17,37	10,30	16,34	9,59
75	M e d a n	183,54	8,01	193,03	8,34	187,74	8,07
76	B i n j a i	15,91	5,71	16,46	5,81	14,61	5,10
77	Padang Sidempuan	16,56	7,40	17,28	7,53	16,03	6,89
78	Gunung Sitoli	23,54	16,41	24,02	16,45	21,85	14,81
Sumatera Utara		1 283,29	8,75	1 343,86	9,01	1 268,19	8,42

Sumber : BPS Provinsi Sumatera Utara

Source : BPS-Statistics of Sumatera Utara Province

Tabel 13.7 **Indeks Pembangunan Manusia (IPM) menurut Kabupaten/Kota, 2018- 2022**
Table 13.7 **Human Development Index (HDI) by Regency/Municipality, 2018- 2022**

Kabupaten/Kota Regency/Municipality		2018	2019	2020	2021	2022
(1)		(2)	(3)	(4)	(5)	(6)
01	N i a s	60,82	61,65	61,93	62,74	63,69
02	Mandailing Natal	65,83	66,52	66,79	67,19	68,05
03	Tapanuli Selatan	69,10	69,75	70,12	70,33	70,92
04	Tapanuli Tengah	68,27	68,86	69,23	69,61	70,31
05	Tapanuli Utara	72,91	73,33	73,47	73,76	74,14
06	Toba Samosir	74,48	74,92	75,16	75,39	75,96
07	Labuhan Batu	71,39	71,94	72,01	72,09	72,92
08	A s a h a n	69,49	69,92	70,29	70,49	71,13
09	Simalungun	72,49	72,98	73,25	73,40	73,77
10	D a i r i	70,89	71,42	71,57	71,84	72,56
11	K a r o	73,91	74,25	74,43	74,83	75,36
12	Deli Serdang	74,92	75,43	75,44	75,53	76,19
13	L a n g k a t	70,27	70,76	71,00	71,35	71,86
14	Nias Selatan	60,75	61,59	61,89	62,35	63,17
15	Humbang Hasundutan	67,96	68,83	68,87	69,41	70,32
16	Pakpak Barat	66,63	67,47	67,59	67,94	68,85
17	Samosir	69,99	70,55	70,63	70,83	71,67
18	Serdang Bedagai	69,69	70,21	70,24	70,56	71,21
19	Batu Bara	67,67	68,35	68,36	68,58	69,51
20	Padang Lawas Utara	68,77	69,29	69,85	70,11	70,93
21	Padang Lawas	67,59	68,16	68,25	68,64	69,58
22	Labuhan Batu Selatan	70,98	71,39	71,40	71,69	72,16
23	Labuhan Batu Utara	71,08	71,43	71,61	71,87	72,77
24	Nias Utara	61,08	61,98	62,36	62,82	63,75
25	Nias Barat	60,42	61,14	61,51	61,99	62,93
71	S i b o l g a	72,65	73,41	73,63	73,94	74,74
72	Tanjung Balai	68,00	68,51	68,65	68,94	69,86
73	Pematang Siantar	77,88	78,57	78,75	79,17	79,70
74	Tebing Tinggi	74,50	75,08	75,17	75,42	76,17
75	M e d a n	80,65	80,97	80,98	81,21	81,76
76	B i n j a i	75,21	75,89	75,89	76,01	76,95
77	Padang Sidempuan	74,38	75,06	75,22	75,48	76,05
78	Gunung Sitoli	68,33	69,30	69,31	69,61	70,23
Sumatera Utara		71,18	71,74	71,77	72,00	72,71

Sumber : BPS Provinsi Sumatera Utara

Source : BPS-Statistics of Sumatera Utara Province

Tabel 13.8 **Komponen Indeks Pembangunan Manusia (IPM) Menurut Kabupaten/Kota di Sumatera Utara, 2022**
Components of Human Development Index (HDI) by Regency/Municipality, 2022

Kabupaten/Kota <i>Regency/Municipality</i>	Komponen IPM <i>Components of HDI</i>				IPM/HDI
	Harapan Hidup (e ₀) (tahun)	Rata ² Lama Sekolah	Harapan lama sekolah	Pengeluaran riil per kapita (ribu Rp)	
(1)	(2)	(3)	(4)	(5)	(6)
01 Nias	70,06	5,88	13,04	7 196	63,69
02 Mandailing Natal	63,05	8,76	13,85	10 061	68,05
03 Tapanuli Selatan	65,28	9,34	13,37	11 727	70,92
04 Tapanuli Tengah	67,58	8,86	13,24	10 495	70,31
05 Tapanuli Utara	69,16	10,00	13,72	11 892	74,14
06 Toba Samosir	70,76	10,58	13,58	12 475	75,96
07 Labuhan Batu	70,37	9,40	12,95	11 474	72,92
08 A s a h a n	68,73	8,82	12,63	11 515	71,13
09 Simalungun	71,78	9,63	12,81	11 524	73,77
10 Dairi	69,64	9,72	13,24	10 740	72,56
11 Karo	72,03	10,02	12,95	12 554	75,36
12 Deli Serdang	72,07	10,27	13,38	12 657	76,19
13 Langkat	69,39	8,68	13,26	11 439	71,86
14 Nias Selatan	69,21	6,23	12,48	7 195	63,17
15 Humbang Hasundutan	70,02	10,00	13,31	8 250	70,32
16 Pakpak Barat	66,44	9,39	13,89	8 558	68,85
17 Samosir	71,82	9,46	13,50	8 991	71,67
18 Serdang Bedagai	69,21	8,71	12,63	11 499	71,21
19 Batu Bara	67,55	8,26	12,93	10 755	69,51
20 Padang Lawas Utara	67,53	9,46	13,23	10 447	70,93
21 Padang Lawas	67,43	9,31	13,41	9 207	69,58
22 Labuhan Batu Selatan	69,16	8,92	13,12	11 751	72,16
23 Labuhan Batu Utara	69,91	8,64	13,29	12 258	72,77
24 Nias Utara	69,90	6,78	13,06	6 575	63,75
25 Nias Barat	69,43	6,97	12,97	6 152	62,93
71 Sibolga	69,77	10,43	13,30	12 135	74,74
72 Tanjung Balai	63,87	9,55	12,90	11 589	69,86
73 Pematang Siantar	74,25	11,31	14,59	12 744	79,70
74 Tebing Tinggi	71,29	10,65	12,91	13 144	76,17
75 Medan	73,58	11,50	14,77	15 503	81,76
76 Binjai	72,79	11,18	13,87	11 358	76,95
77 Padang Sidempuan	69,84	11,11	14,58	11 337	76,05
78 Gunung Sitoli	71,71	8,64	13,77	8 434	70,23
Sumatera Utara	69,61	9,71	13,31	10 848	72,71

Sumber : BPS Provinsi Sumatera Utara

Source : BPS-Statistics of Sumatera Utara Province

Tabel 13.9 **Umur Harapan Hidup (e_0) Menurut Kabupaten Kota di Sumatera Utara, 2018-2022**
Table 13.9 **Life Expectancy Rate (e_0) by Regency/Municipality, 2018 - 2022**

	Kabupaten/Kota Regency/Municipality	2018	2019	2020	2021	2022
	(1)	(2)	(3)	(4)	(5)	(6)
01	Nias	69,43	69,68	69,75	69,78	70,06
02	Mandailing Natal	62,24	62,51	62,60	62,65	63,05
03	Tapanuli Selatan	64,55	64,82	64,91	64,97	65,28
04	Tapanuli Tengah	66,82	67,08	67,15	67,24	67,58
05	Tapanuli Utara	68,11	68,46	68,63	68,76	69,16
06	Toba Samosir	69,59	69,93	70,08	70,29	70,76
07	Labuhan Batu	69,60	69,86	69,93	69,95	70,37
08	Asahan	67,79	68,11	68,26	68,37	68,73
09	Simalungun	70,75	71,07	71,22	71,37	71,78
10	Dairi	68,41	68,79	69,00	69,19	69,64
11	Karo	70,97	71,27	71,40	71,58	72,03
12	Deli Serdang	71,31	71,61	71,73	71,77	72,07
13	Langkat	68,22	68,59	68,80	68,97	69,39
14	Nias Selatan	68,24	68,58	68,74	68,86	69,21
15	Humbang Hasundutan	68,69	69,06	69,27	69,51	70,02
16	Pakpak Barat	65,27	65,59	65,74	65,96	66,44
17	Samosir	70,87	71,16	71,27	71,41	71,82
18	Serdang Bedagai	68,08	68,46	68,68	68,82	69,21
19	Batu Bara	66,38	66,75	66,96	67,13	67,55
20	Padang Lawas Utara	66,77	67,06	67,17	67,22	67,53
21	Padang Lawas	66,69	66,98	67,09	67,13	67,43
22	Labuhan Batu Selatan	68,39	68,64	68,71	68,81	69,16
23	Labuhan Batu Utara	69,09	69,37	69,46	69,56	69,91
24	Nias Utara	68,98	69,29	69,43	69,55	69,90
25	Nias Barat	68,50	68,82	68,96	69,08	69,43
71	Sibolga	68,36	68,77	69,01	69,25	69,77
72	Tanjung Balai	62,60	63,02	63,27	63,44	63,87
73	Pematang Siantar	72,93	73,33	73,55	73,77	74,25
74	Tebing Tinggi	70,47	70,76	70,87	70,95	71,29
75	Medan	72,64	72,98	73,14	73,23	73,58
76	Binjai	71,95	72,25	72,38	72,45	72,79
77	Padang Sidempuan	68,73	69,15	69,41	69,50	69,84
78	Gunung Sitoli	70,67	71,02	71,19	71,32	71,71
	Sumatera Utara	68,61	68,95	69,10	69,23	69,61

Sumber : BPS Provinsi Sumatera Utara

Source : BPS-Statistics of Sumatera Utara Province

Tabel 13.10 **Indeks Kemahalan Konstruksi Kabupaten/Kota, 2020 – 2022**
Table 13.10 **Regency/Municipality Construction Cost Index, 2020 – 2022**

	Kabupaten/Kota Regency/ Municipality	2020	2021	2022
	(1)	(2)	(3)	(4)
01	Nias	106,76	108,77	110,37
02	Mandailing Natal	100,05	97,04	98,80
03	Tapanuli Selatan	102,53	99,33	100,39
04	Tapanuli Tengah	99,56	102,09	106,31
05	Tapanuli Utara	101,84	100,57	101,03
06	Toba Samosir	102,63	101,31	104,19
07	Labuhan Batu	104,83	101,44	104,32
08	Asahan	92,13	95,88	98,43
09	Simalungun	97,93	100,94	102,16
10	Dairi	101,99	106,07	107,76
11	Karo	101,54	103,23	107,48
12	Deli Serdang	96,45	95,32	98,06
13	Langkat	97,66	99,94	101,33
14	Nias Selatan	114,81	116,98	114,04
15	Humbang Hasundutan	103,44	100,58	103,80
16	Pakpak Barat	101,95	103,85	104,46
17	Samosir	100,35	106,17	107,40
18	Serdang Bedagai	92,22	98,12	99,24
19	Batu Bara	95,50	97,32	94,49
20	Padang Lawas Utara	96,91	96,93	99,67
21	Padang Lawas	97,36	97,65	99,71
22	Labuhan Batu Selatan	102,65	102,44	106,34
23	Labuhan Batu Utara	103,91	102,37	104,35
24	Nias Utara	106,38	110,69	112,31
25	Nias Barat	108,66	111,92	112,36
71	Sibolga	105,07	107,74	109,58
72	Tanjung Balai	96,33	99,98	101,77
73	Pematang Siantar	86,51	94,97	96,49
74	Tebing Tinggi	96,25	98,34	101,32
75	Medan	96,87	99,62	100,75
76	Binjai	89,67	92,56	93,39
77	Padang Sidempuan	97,03	100,07	103,61
78	Gunung Sitoli	101,98	108,04	110,66
	Sumatera Utara	99,84	101,63	103,40

Sumber : BPS Provinsi Sumatera Utara

Source : BPS-Statistics of Sumatera Utara Province

Tabel
Table

13.11

Tingkat Partisipasi Angkatan Kerja (TPAK) dan Tingkat Pengangguran Terbuka (TPT) Penduduk 15 Tahun Ke atas Menurut Kabupaten/Kota 2021- 2022

Labour Force Participation Rate and Open Employee Rate 15 Years of Aged and Over by Regency/Municipality (percent), 2021 - 2022

Kabupaten/Kota Regency/Municipality	TPAK		TPT	
	<i>Labour Force Participation Rate</i>		<i>Open Employee Rate</i>	
	2021	2022	2021	2022
(1)	(2)	(3)	(4)	(5)
01 N i a s	81,79	84,50	3,12	2,81
02 Mandailing Natal	69,79	71,15	6,12	7,64
03 Tapanuli Selatan	74,38	74,53	4,00	3,65
04 Tapanuli Tengah	75,05	76,51	7,24	7,97
05 Tapanuli Utara	82,63	81,07	1,54	1,07
06 Toba Samosir	80,38	79,04	0,83	1,39
07 Labuhan Batu	61,84	63,51	5,66	6,90
08 A s a h a n	63,02	65,68	6,39	6,26
09 Simalungun	72,55	69,91	4,17	5,51
10 D a i r i	85,73	85,01	1,49	0,88
11 K a r o	84,56	85,11	1,95	2,71
12 Deli Serdang	66,78	66,84	9,13	8,79
13 L a n g k a t	69,12	71,51	5,12	6,88
14 Nias Selatan	72,25	78,54	3,91	3,69
15 Humbang Hasundutan	84,17	85,83	1,94	0,42
16 Pakpak Barat	87,70	86,20	1,36	0,26
17 Samosir	84,38	83,57	0,70	1,16
18 Serdang Bedagai	66,75	67,59	3,93	4,98
19 Batu Bara	70,00	73,50	6,62	6,21
20 Padang Lawas Utara	76,82	70,33	3,19	4,31
21 Padang Lawas	75,23	75,10	4,07	5,90
22 Labuhan Batu Selatan	66,38	66,76	4,71	3,15
23 Labuhan Batu Utara	65,73	65,31	5,74	3,75
24 Nias Utara	74,27	77,75	3,00	2,59
25 Nias Barat	82,08	84,63	0,74	0,53
71 S i b o l g a	71,19	65,85	8,72	7,05
72 Tanjung Balai	66,57	70,77	6,59	4,62
73 Pematang Siantar	68,80	65,27	11,00	9,36
74 Tebing Tinggi	67,19	77,26	8,37	6,39
75 M e d a n	62,16	62,23	10,81	8,89
76 B i n j a i	62,77	58,61	7,86	6,36
77 Padang Sidempuan	68,69	64,41	7,18	7,76
78 Gunung Sitoli	62,95	66,11	4,80	3,65
Sumatera Utara	69,10	69,53	6,33	6,16

Sumber : Sakernas 2021 - 2022, BPS Provinsi Sumatera Utara

Source : National Labour Force Survey 2021 - 2022, BPS-Statistics of Sumatera Utara Province

Tabel 13.12 **Jumlah Pengangguran dan Pekerja Menurut Kabupaten/Kota di Sumatera Utara (orang), 2022**
Table 13.12 **Number of Unemployed and Workers by Districts/Municipality in North Sumatra (person), 2022**

	Kabupaten/Kota <i>Regency/Municipality</i>	Jumlah Pekerja	Jumlah Pengangguran
	(1)	(2)	(3)
01	Nias	77 517	2 242
02	Mandailing Natal	211 024	17 461
03	Tapanuli Selatan	142 895	5 407
04	Tapanuli Tengah	193 387	16 754
05	Tapanuli Utara	172 636	1 870
06	Toba Samosir	102 940	1 446
07	Labuhan Batu	222 208	16 475
08	Asahan	336 133	22 449
09	Simalungun	430 970	25 114
10	Dairi	166 805	1 486
11	Karo	270 086	7 514
12	Deli Serdang	1 073 496	103 495
13	Langkat	524 177	38 706
14	Nias Selatan	164 859	6 314
15	Humbang Hasundutan	113 505	481
16	Pakpak Barat	30 316	80
17	Samosir	73 560	866
18	Serdang Bedagai	292 872	15 363
19	Batu Bara	213 913	14 155
20	Padang Lawas Utara	132 181	5 949
21	Padang Lawas	145 037	9 091
22	Labuhan Batu Selatan	164 163	5 334
23	Labuhan Batu Utara	166 575	6 492
24	Nias Utara	69 940	1 858
25	Nias Barat	45 913	243
71	Sibolga	38 933	2 953
72	Tanjung Balai	87 876	4 256
73	Pematang Siantar	118 359	12 229
74	Tebing Tinggi	94 072	6 421
75	Medan	1 031 769	100 705
76	Binjai	120 948	8 209
77	Padang Sidempuan	101 564	8 549
78	Gunung Sitoli	66 745	2 529
	Sumatera Utara	7 197 374	472 496

Sumber : Sakernas 2022, BPS Provinsi Sumatera Utara

Source : National Labour Force Survey 2022, BPS-Statistics of Sumatera Utara Province

Lampiran *Appendices*

"Statistik yang dibangun tanpa membebani responden secara berlebihan
(Kode Etik Statistik)"

*"Statistics are built without an excessive burden on respondents
(Code Ethics Statistics)"*

LAMPIRAN / Appendix 1

TIMBANGAN, TAKARAN DAN UKURAN SISTEM METRIK

Weight, Measure and Metric System

Nilai <i>Equivalent</i>		Nama <i>Name</i>	Singkatan Internasional <i>Symbol</i>
(1)		(2)	(3)
A. Ukuran Panjang / Linear Measure			
1000	meter / meter	Kilometer / Kilometer	km
100	meter / meter	Hektometer / Hectometer	hm
10	meter / meter	Dekameter / Decameter	dam
1	meter / meter	Meter / Meter	M
0,1	meter / meter	Desimeter / Decimeter	dm
0,01	meter / meter	Centimeter / Centimeter	cm
0,001	meter / meter	Milimeter / Millimeter	mm
0,0001	meter / meter	Mikron / Micron	U
B. Ukuran Luas / Surface Measure			
1000000	Meter Persegi / <i>Square meter</i>	Kilometer Persegi / <i>Square kilometer</i>	km ²
10000	Meter Persegi / <i>Square meter</i>	Hektometer Persegi / <i>Square hectometer or hectare</i>	hm ² atau ha
100	Meter Persegi / <i>Square meter</i>	Dekameter Persegi / <i>Square decameter or are</i>	dam ² atau a
1	Meter Persegi / <i>Square meter</i>	Meter Persegi / <i>Square centimeter</i>	m ²
0,01	Meter Persegi / <i>Square meter</i>	Desimeter Persegi / <i>Square decimeter</i>	dm ²
0,0001	Meter Persegi / <i>Square meter</i>	Centimeter Persegi / <i>Square centimeter</i>	cm ²
0,000001	Meter Persegi / <i>Square meter</i>	Milimeter Persegi / <i>Square millimeter</i>	mm ²

LAMPIRAN / Appendix 1
LANJUTAN / Continued

Nilai <i>Equivalent</i>	Nama <i>Name</i>	Singkatan Internasional <i>Symbol</i>
(1)	(2)	(3)

C. Ukuran Volume / Volume Measure

1	Meter Kubik atau 1000 liter <i>Cubic meter or 1000 liter</i>	Meter Kubik atau Kltr	m ³ atau kl
0,1	Meter Kubik atau 100 liter <i>Cubic meter or 100 liter</i>	Hectoliter / <i>Hectoliter</i>	hl
0,01	Meter Kubik atau 10 liter <i>Cubic meter or 10 liter</i>	Dekaliter / <i>Decaliter</i>	dl
0,001	Meter Kubik atau 1 Liter <i>Cubic meter or 1 liter</i>	Desimeter Kubik(Liter) <i>Cubic decimeter or liter</i>	dm ³ atau l
0,1	Desimeter Kubik (0,1 Liter) <i>Cubic meter or 0,1 liter</i>	Desiliter / <i>Deciliter</i>	dl
0,01	Desimeter kubik (0,01 Liter) <i>Cubic meter or 0,01 liter</i>	Centiliter / <i>Centiliter</i>	cl
0,001	Desimeter Kubik (0,001 Ltr) <i>Cubic meter or 0,001 liter</i>	Mililiter atau Centimeter Kubik / <i>Milliliter or</i> <i>Centimeter cubic</i>	ml atau cm ³
0,000001	Desimeter Kubik (0,000001 Ltr) <i>Cubic meter or 0,000001 liter</i>	Mililiter kubik / <i>Cubic milliliter</i>	ml ³

D. Timbangan / Weight Measure

1000	Kilogram	Ton	t (m.t)
100	Kilogram	Quintal	q
1	Kilogram	Kilogram	kg
0,1	Kilogram	Hektogram	hg
0,01	Kilogram	Decagram	dag
0,001	Kilogram	Gram	g
0,1	Gram	Decigram	dg
0,01	Gram	Centigram	cg
0,001	Gram	Miligram	mg
200	Gram	Metric carat	kt

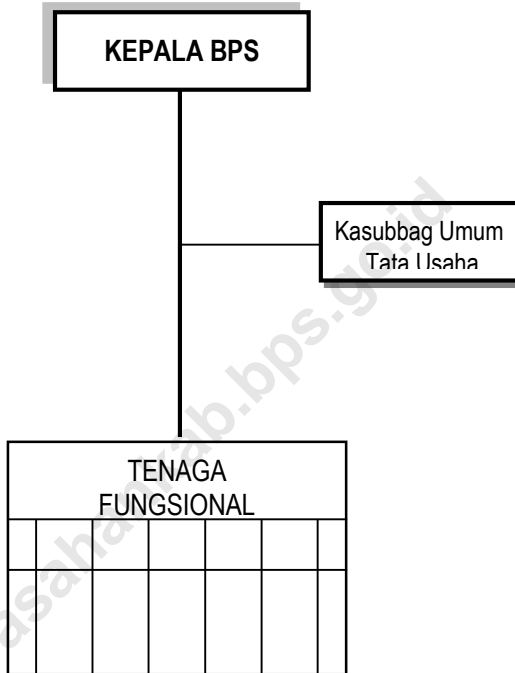
LAMPIRAN / Appendix 2

TIMBANGAN, TAKARAN DAN UKURAN
TERMASUK JENIS LAIN DARI SISTEM METRIK
Non Metric Weight and Measures System

Negara Asal <i>Country</i>	Ukuran Sistem Metrik dinilai dalam ukuran jenis lain / <i>Metric Units Converted in to Foreign Measures</i>			
(1)	(2)			
A. Ukuran Panjang <i>Linear Measure</i>	1 km	= 0.62137	mile	
	1 m	= 0.00497	furlong	
	Inggris dan Amerika	1 m	= 1.0936	yard
	<i>Great Britain and USA</i>	1 m	= 3.2808	feet
		1 m	= 39,37	inches
		1 km	= 0.135	geogr mile
		1 km	= 0.541	sea mile
	Indonesia	1 km	= 0.6636	javapaal
	<i>Indonesia</i>	1 m	= 0.2624	Rijnl.reode
		1 m	= 1.4539	amst.el
	1 sq	= 0.3861	sq mile	
B. Ukuran Luas <i>Surface Measure</i>	1 Ha	= 2.4711	acres	
	1 sq m	= 1.19536	yard	
	Inggris dan Amerika	1 sq m	= 76365	sq feet
	<i>Great Britain and USA</i>	1 sq cm	= 0.15498	sq inch
	Indonesia	1 sq km	= 140.9147	bahu
	<i>Indonesia</i>	1 sq km	= 70.45735	sq Rinjln.rode
		1 cu m	= 0.353	reg ton

Negara Asal <i>Country</i>	Ukuran Sistem Metrik dinilai dalam ukuran jenis lain / <i>Metric Units Converted in to Foreign Measures</i>			
(1)	(2)			
C. Ukuran Isi <i>Volume Measure</i> Inggris dan Amerika <i>Great Britain and USA</i> Indonesia <i>Indonesia</i>	1 cu m	= 1.30794	cu yard	
	1 cu m	= 6.2897	barrel	
	1 cu m	= 27.497	Imp.bushel	
	1 cu m	= 28.377	US bushel	
	1 cu m	= 35.31338	cup.feet	
	1 liter	= 0.2199	Imp.gallon	
	1 liter	= 0.2645	Us.gallon	
	1 liter	= 0.1166	gantang	
	D. Timbangan <i>Weight</i> Inggeris dan Amerika <i>Great Britain and USA</i>	1 long ton (= 20 cwt)	= 22401	b)
			= 1016.04	kg
1 short ton (= 2000 lb)		= 907,18	kg	
1 hundredweight (cwt)		= 50,8	kg	
1 cental (= 100 ib)		= 45,36	kg	
1 pound avoirdupois (= 1 lb)		= 453,6	g	
16 cunces av (=7000grains)				
1 ounce avoirdupois 9OZO		= 28,35	g	
1 pound troy (=12 oz troy)		= 373,24	g	
1 kg		= 20239	Amst pound	
1 kg	= 25.9061	thail (Opium)		
1 kg	= 81.4877	thaol (Gold)		
1 kg	= 1878.0488	carat (Diamond)		

STRUKTUR ORGANISASI BPS KABUPATEN ASAHAN
Organisation Structure of BPS-Statistics of Asahan Regency



LAMPIRAN / Appendix 4
DAFTAR ALAMAT BADAN PUSAT STATISTIK (BPS) KABUPATEN/KOTA
SE-PROVINSI SUMATERA UTARA

List Address of BPS-Statistics Regency/City of Sumatera Utara Province

No.	Nama Kantor / Office	Alamat / Address	Telepon / Telephone
(1)	(2)	(3)	(4)
1.	BPS Provinsi Sumatera Utara	Jl. Asrama No. 179, Medan 20123	061 - 8452343
2.	BPS Kabupaten Nias	Jl. Ampera No. 3, Gunung Sitoli	0630 - 21616
3.	BPS Kabupaten Madina	Jl. Komp. Perkantoran Paya Loting Panyabungan	0636 - 326176
4.	BPS Kabupaten Tapsel	Jl. S. M. Raja Km 6,5 Batunadua Padang Sidimpuan	0634 - 21071
5.	BPS Kabupaten Tapteng	Jl. N. Daulay, Pandan Sibolga 22661	0631 - 23082
6.	BPS Kabupaten Taput	Jl. Sutan Sumurung L. Tobing No. 7 Tarutung 22417	0633 - 21153
7.	BPS Kabupaten Toba Samosir	Jl. Somba Debata No.5, Onan Raja Balige 22531	0632 - 21480
8.	BPS Kabupaten Labuhan Batu	Jl. Flamboyan No. 3 (Komp. Ktr. Bupati) Rantau Prapat	0624 - 352107
9.	BPS Kabupaten Labura	Jl. Mayor M. Siddik No. 37A Aek Kanopan 21457	0624 - 693269
8.	BPS Kabupaten Labuhan Batu	Jl. Flamboyan No. 3 (Komp. Ktr. Bupati) Rantau Prapat	0624 - 352107
9.	BPS Kabupaten Asahan	Jl. Tusam No. 2 Kisaran 21216	0623 - 41731
10.	BPS Kabupaten Simalungun	Jl. Sangnawalu Km 4 P. Siantar 21151	0622 - 50252
11.	BPS Kabupaten Dairi	Jl. Pelita No. 15 Sidikalang	0627 - 21304
12.	BPS Kabupaten Karo	Jl. Letjen Djamin Ginting No. 131 Berastagi	0628 - 92675
13.	BPS Kabupaten Deli Serdang	Jl. Karya Utama Komp. Pemda D. Serdang L. Pakam	061 - 7951326
14.	BPS Kabupaten Langkat	Jl. T. Putra Aziz No. 1 Komp. Pemda Langkat Stabat	061 - 8910990
15.	BPS Kab. Nias Selatan	Jl. Saonigehe No. 95 Km 2 Teluk Dalam Nias Selatan	0630 - 7001603
16.	BPS Kab. Humbang Hasundutan	Jl. Raya Sirisi-risi No. 34 Km 1,6 Dolok Sanggul	0633 - 31554
17.	BPS Kab. Pakpak Bharat	Jl. Kecupak No. 38 Salak	0627 - 433065
18.	BPS Kab. Samosir	Jl. Raya Rianiate No.13 Pangururan, Samosir 22392	0626 - 20597
19.	BPS Kab. Serdang Bedagai	Jl. Negara Medan Komp. Intansi Vertikal Sei Rampah	0621 - 441805
20.	BPS Kab. Batu Bara	Jl. Lintas Sumatera, Lima Puluh Batu Bara	-
21.	BPS Kab. Padang Lawas Utara	Jl. Lintas Gunung Tua, Binanga KM.2 G.Tua 22753	0635-510878
22.	BPS Kab. Padang Lawas	Jl. K.H. Dewantara No.56 A LK.IV Pasar Sibuhuan	0636-421175
23.	BPS Kota Sibolga	Jl. T. Dorong Ht. Galung No. 2 Sibolga 22521	0631 - 22082
24.	BPS Kota Tanjung Balai	Jl. Jend. Sudirman KM. 1 Tg. Balai 21311	0623 - 92004
25.	BPS Kota Pematang Siantar	Jl. Porsea No. 5A P. Siantar 21125	0622 - 24495
26.	BPS Kota Tebing Tinggi	Jl. Gunung Lauser Komp. Pemda T. Tinggi 20614	0621 - 21733
27.	BPS Kota Medan	Jl. Budi Kemasyarakatan No. 10 A Medan 20116	061 - 6619936
28.	BPS Kota Binjai	Jl. Wolter Monginsidi No.22 Binjai 20719	061 - 8821146
29.	BPS Kota Padang Sidimpuan	Jl. HT. Rizal Nurdin Km7 Pal.IV Pijorkoling	0634 - 28775
30.	BPS Kota Gunung Sitoli	Jl. Sutomo No.1278 Gunung Sitoli 22815	0639 - 22290

ST 2023

SENSUS PERTANIAN

BerAKHLAK

Berorientasi Pelayanan Akuntabel Kompeten
Harmonis Loyal Adaptif Kolaboratif

DATA
MENCERDASKAN BANGSA
Enlighten The Nation



**BADAN PUSAT STATISTIK
KABUPATEN ASAHAN**
BPS-Statistics of Asahan Regency

Jl. Tusam no. 2 Kisaran 21216

Telp : (0623)41731 Fax : (0623) 347432

Homepage : <https://asahankab.bps.go.id>, Email : bps1208@bps.go.id

ISBN 978-602-456-169-7

