

KABUPATEN TOBA

DALAM ANGKA

*Toba Regency
in Figures*



**20
23**




**BADAN PUSAT STATISTIK
KABUPATEN TOBA**
BPS-Statistics of Toba Regency

KABUPATEN TOBA

DALAM ANGKA

*Toba Regency
in Figures*



20
23

KABUPATEN TOBA DALAM ANGKA
TOBA REGENCY IN FIGURES
2023

ISSN /ISSN: 2461-0038

No. Publikasi/Publication Number: 12060.2204

Katalog/Catalog: 1102002.1206

Ukuran Buku/Book Size: 14,8 cm x 21 cm

Jumlah Halaman/Number of Pages: xliv + 536 halaman /pages

Naskah/Manuscript:

Badan Pusat Statistik Kabupaten Toba

BPS-Statistics of Toba Regency

Penyunting/ Editor:

Badan Pusat Statistik Kabupaten Toba

BPS-Statistics of Toba Regency

Desain Kover oleh/Cover Designed by:

Badan Pusat Statistik Kabupaten Toba

BPS-Statistics of Toba Regency

Ilustrasi Kover/Cover Illustration:

Sawah/ *Ricefield*

Diterbitkan oleh/Published by:

© BPS Kabupaten Toba/*BPS-Statistics Toba Regency*

Dicetak oleh/Printed by:

CV. Rilis Grafika/ *CV. Rilis Grafika*

Sumber Ilustrasi:

=

Dilarang mengumumkan, mendistribusikan, mengomunikasikan, dan/atau menggandakan sebagian atau seluruh isi buku ini untuk tujuan komersial tanpa izin tertulis dari Badan Pusat Statistik

Prohibited to announce, distribute, communicate, and/or copy part or all of this book for commercial purpose without permission from BPS-Statistics Indonesia

TIM PENYUSUN/ TEAM MEMBERS

Pengarah/ Director:

Drs. Whenlis, M.Si

Penanggung Jawab/ Personal In Charge:

Drs. Whenlis, M.Si

Penyunting/Editors:

Eirene Debora Simanullang, SST

Meilani Thereza Br.Saragih, S.Tr.Stat.

Pengolah Data dan Penyunting Naskah/ Data Processing and Authors:

Eirene Debora Simanullang, SST

Meilani Thereza Br.Saragih, S.Tr.Stat.

Fitri Agustina, S.Si

Faisalindo Hasudungan Damanik, S.Stat.

Jenni Hariaty Tarigan, S.Tr.Stat.

Willyater Panjaitan, S.Tr.Stat.

Astrid Cindy Astria Pangaribuan, S.Tr.Stat.

Herjani Novira, A.Md

Radhitia Dzalikal Huda, A.Md

Rany Yunita Tamsar, SE

Richardo Tober Sihombing, S.Si

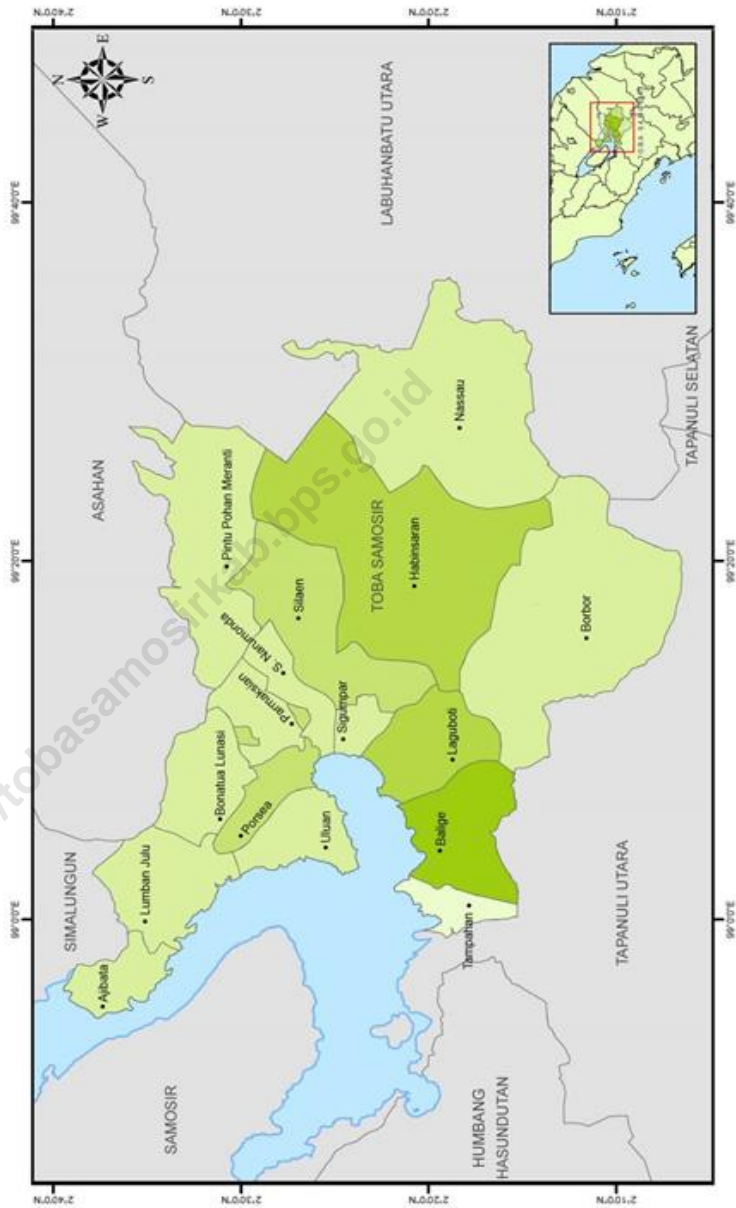
Bernad Sotarduga Simanjuntak, SE

Penata Letak/ Layout Designer:

Eirene Debora Simanullang, SST

Meilani Thereza Br.Saragih, S.Tr.Stat.

PETA KABUPATEN TOBA



Kepala BPS Kabupaten Toba

Chief Statistician Of Toba Regency



Drs. Whenlis, M.Si

KATA PENGANTAR

Dengan memanjatkan puji syukur kehadiran Tuhan Yang Maha Kuasa, Badan Pusat Statistik (BPS) Kabupaten Toba telah menyelesaikan buku publikasi “**KABUPATEN TOBA DALAM ANGKA 2023**”. Publikasi ini merupakan publikasi pertama yang dirilis sebagai bentuk percepatan atas data yang didapatkan oleh BPS dan outputnya untuk dapat digunakan oleh para pengguna data dengan baik sebagai wujud dalam pelayanan prima.

Kebutuhan data statistik dari setiap sektor pembangunan semakin dirasakan, hal ini mendorong BPS lebih termotivasi untuk melengkapi dan menyempurnakan data yang disajikan baik kuantitas maupun kualitasnya. Data yang disajikan bersumber dari kegiatan rutin, survei dan sensus yang dilaksanakan oleh BPS Kabupaten Toba dan juga data sekunder yang berasal dari instansi pemerintah maupun swasta di Kabupaten Toba.

Ucapan terima kasih juga kami sampaikan kepada Bupati Toba, Kepala Badan, Dinas, Para Camat, Instansi Pemerintah dan Swasta yang telah memberikan bantuan data dan saran/kritik sehingga publikasi ini dapat terwujud disertai harapan kiranya di masa yang akan datang kerjasama ini dapat ditingkatkan lagi.

Akhirnya saran dan kritik dari pemakai publikasi ini sangat kami harapkan guna penyempurnaan di masa yang akan datang.

Balige, Februari 2023

Kepala BPS
Kabupaten Toba



Drs. Whenlis, M.Si

PREFACE

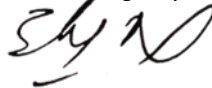
By blessing to God prayer, BPS-Statistics of Toba Regency. BPS-Statistics of Toba Regency have been finished the publication book "**TOBA REGENCY IN FIGURES 2023**". This publication is following up from the publication years before as continually published by BPS-Statistics of Toba Regency in the effort to prepare the accurate and complete statistics data.

Statistics data from all development sector is more needed. The case encouraged BPS-Statistics of Toba more motivated to complete and perfect data that gives quality and quantity. The data resources are from daily activity, survey and census that had been done by BPS-Statistics of Toba and also secondary data from government institution and private in Toba Regency.

Speech remarks also we give to the Chief of Toba, head of office, chief of sub regencies, government institution and private that had given their data and for their suggestion/critic so this book can be published, and we hope that in the future this co-operation can be more increased.

At last suggestion and critic from the user of this publication we hope so much to perfect this publication in the future.

Balige, February 2023
Chief Statistician of
Toba Regency



Drs. Whenlis, M.Si

DAFTAR ISI/CONTENTS

	<u>Halaman</u>
	<i>Page</i>
Peta Wilayah Kabupaten Toba.....	v
<i>Map of Toba Regency</i>	v
Kepala BPS Kabupaten Toba.....	vii
<i>Chief Statistician of Toba Regency</i>	vii
Kata Pengantar	ix
<i>Preface</i>	x
Daftar Isi/ <i>Contents</i>	xi
Daftar Tabel/ <i>List of Tables</i>	xiii
Daftar Gambar/ <i>List of Figures</i>	xxxix
Penjelasan Umum/ <i>Explanatory Notes</i>	xlili
1. Geografi dan Iklim/ <i>Geography and Climate</i>	1
2. Pemerintahan/ <i>Government</i>	23
3. Penduduk dan Ketenagakerjaan/ <i>Population and Employment</i>	65
4. Sosial dan Kesejahteraan Rakyat/ <i>Social and Welfare</i>	99
5. Pertanian/ <i>Agriculture</i>	223
6. Industri dan Energi/ <i>Industry and Energy</i>	289
7. Pariwisata/ <i>Tourism</i>	315
8. Transportasi dan Komunikasi/ <i>Transportation and Communication</i>	329
9. Perbankan, Koperasi dan Harga-Harga/ <i>Banking, Cooperative and Prices</i>	375
10. Pengeluaran Penduduk/ <i>Population Expenditure</i>	391
11. Perdagangan/ <i>Trade</i>	405
12. Sistem Neraca Regional/ <i>System of Regional Accounts</i>	427
13. Perbandingan Antar Kabupaten/Kota/ <i>Regency/ Municipal Comparison</i>	469
LAMPIRAN.....	485

DAFTAR TABEL/LIST OF TABLES

	<u>Halaman</u>
	<i>Page</i>
1	1
1.1	15
1.1.1	15
1.1.2.	17
1.1.3	18
1.2	19
1.2.1	19
1.2.2	21
2	23
2.1	36
2.1.1	36
2.1.2.	37
2.2	38
2.2.1	38

	<u>Halaman</u> Page	
2.2.2	Jumlah Anggota DPRD Menurut Fraksi, 2022 <i>Number of Regency Parliament Member by Fraction, 2022</i>	39
2.2.3	Jumlah Keputusan DPRD Menurut Jenis Keputusan, 2019 - 2022 <i>Number of Regency Parliament Decree by Type, 2019 - 2022</i>	40
2.2.4	Kegiatan DPRD Kabupaten Toba, 2019 - 2022 <i>Activity of Toba Regency Parliament, 2019 - 2022</i>	41
2.3	SUMBER DAYA MANUSIA/ HUMAN RESOURCES	42
2.3.1	Jumlah Pegawai Negeri Sipil Menurut Jabatan dan Jenis Kelamin, Desember 2021 dan Desember 2022 <i>Number of Civil Servants by Occupation and Gender, December 2021 dan December 2022</i>	42
2.3.2.	Jumlah Pegawai Negeri Sipil Menurut Tingkat Pendidikan dan Jenis Kelamin, 2022 <i>Number of Civil Servants by Education Level and Gender, 2022</i>	44
2.3.3	Jumlah Pegawai Negeri Sipil Menurut Jabatan dan Jenis Kelamin, 2022 <i>Number of Civil Servants by Position and Gender, 2022</i>	45
2.3.4	Jumlah Pegawai Negeri Sipil (PNS/CPNS) dan Pegawai BUMN/BUMD Menurut Unit Kerja dan Jenis Kelamin, 2022 <i>Number of Civil Servant and State/ Local Enterprise Servant by Unit and Type of Gender, 2022</i>	47
2.3.5	Jumlah Pegawai Negeri Sipil (PNS/CPNS) dan Pegawai BUMN/BUMD Menurut Unit Kerja dan Golongan, 2022 <i>Number of Civil Servant and State/ Local Enterprise Servant by Unit and Groups, 2022</i>	51

	<u>Halaman</u>	
	<i>Page</i>	
2.3.6	Jumlah Pegawai Negeri Sipil (PNS/CPNS) dan Pegawai BUMN/BUMD Menurut Unit Kerja dan Tingkat Pendidikan, 2022 <i>Number of Civil Servant and State/ Local Enterprise Servant by Unit and Education Level, 2022</i>	56
2.4	Keuangan Pemerintah Daerah/ <i>Autonomy</i>	61
2.4.1	Realisasi Pengeluaran Pemerintah Daerah Kabupaten Toba Menurut Jenis Pengeluaran (Rupiah), 2022 <i>Actual First Stage Regional Government Expenditures Regency of Toba by Expenditure Items (Rupiah), 2022</i>	61
2.4.2	Realisasi Pendapatan Pemerintah Daerah Kabupaten Toba Menurut Jenis Pendapatan (Rupiah), 2022 <i>Actual First Stage Regional Government Revenues Regency of Toba by Income Items (Rupiah), 2022</i>	62
2.4.3	Realisasi Pengeluaran Pemerintah Daerah Kabupaten Toba Menurut Bidang Pemerintahan (Rupiah), 2022 <i>Actual First Stage Regional Government Expenditures Regency of Toba by Government Area (Rupiah), 2022</i>	63
2.4.4	Realisasi Pembiayaan Pemerintah Daerah Kabupaten Toba Menurut Jenis Pembiayaannya (Rupiah), 2022 <i>Actual First Stage Regional Government Financing Regency of Toba by Financing Items (Rupiah), 2022</i>	64
3	PENDUDUK DAN KETENAGAKERJAAN / <i>POPULATION AND EMPLOYMENT</i>	65
3.1	KEPENDUDUKAN/<i>POPULATION</i>	65
3.1.1	Penduduk, Laju Pertumbuhan Penduduk, Distribusi Persentase Penduduk, Kepadatan Penduduk, Rasio Jenis Kelamin Penduduk Menurut Kecamatan di Kabupaten Toba, 2021 dan 2022 <i>Population, Population Growth, Percentage Distribution of Population, Population Density, and Population Gender Ratio by Sub District in Toba Regency, 2021 and 2022</i>	85

	<u>Halaman</u> Page	
3.1.2	Jumlah Penduduk Menurut Kelompok Umur dan Jenis Kelamin, 2022 <i>Number of Population by Age Groups and Gender, 2022</i>	89
3.1.3	Jumlah Penduduk Menurut Kecamatan dan Jenis Kelamin, 2022 <i>Number of Population by Sub District and Gender, 2022</i>	90
3.2	TENAGA KERJA/MANPOWER	91
3.2.1	Jumlah Penduduk Berumur 15 Tahun Ke Atas Menurut Jenis Kegiatan Selama Seminggu yang Lalu dan Jenis Kelamin di Kabupaten Toba, 2022 <i>Population Aged 15 Years and Over by Type of Activity During The Previous Week and Gender in Toba Regency, 2022</i>	91
3.2.2	Penduduk Berumur 15 Tahun ke Atas yang Bekerja Menurut Jumlah Jam Kerja, 2022 <i>Population 15 Years of Age and Over by Number of Hour Worked, 2022</i>	92
3.2.3	Jumlah Penduduk Berumur 15 Tahun Ke Atas Menurut Lapangan Usaha dan Jenis Kelamin di Kabupaten Toba, 2022 <i>Population Aged 15 Years and Over by Type of Business Field and Gender in Toba Regency, 2022</i>	93
3.2.4	Penduduk berumur 15 Tahun ke Atas yang Bekerja Selama Seminggu yang Lalu menurut Status Pekerjaan Utama dan Jenis Kelamin di Kabupaten Toba, 2022 <i>Population 15 Years of Age and Over who Worked During The Previous Week by Main Employment Status and Gender in Toba Regency, 2022</i>	94
3.2.5	Jumlah Lowongan Kerja yang Terdaftar, Belum dan Sudah Dipenuhi Menurut Lapangan Usaha dan Jenis Kelamin, 2022 <i>The Total of Opening Work that Registered, Hasn't and Has Been Fulfill According Opportunities for Business and Kind of Gender, 2022</i>	95

	<u>Halaman</u>	
	Page	
3.2.6	Jumlah Pencari Kerja yang Terdaftar Menurut Tingkat Pendidikan dan Jenis Kelamin, 2022 <i>Number of Registered Placed Job Seekers by Education Level and Gender, 2022</i>	97
4	SOSIAL DAN KESEJAHTERAAN RAKYAT/ SOCIAL AND WELFARE	99
4.1	PENDIDIKAN/ EDUCATION	131
4.1.1	Jumlah Sekolah, Guru, Murid Taman Kanan-Kanak (TK) di Bawah Kementerian Pendidikan dan Kebudayaan Menurut Kecamatan di Kabupaten Toba , 2022 <i>Number of Schools, Teachers, and Pupils In Kindergarten Under The Ministry of Education and Culture by Sub District in Toba Regency, 2022</i>	131
4.1.2	Jumlah Sekolah, Guru, Murid Raudatul Athfal (RA) di Bawah Kementerian Agama Menurut Kecamatan di Kabupaten Toba , 2022/2023 <i>Number of Schools, Teachers, and Pupils In Raudatul Athfal (RA) Under The Ministry of Religious Affairs by Sub District in Toba Regency, 2022/2023</i>	134
4.1.3	Jumlah Sekolah, Guru, Murid Sekolah Dasar (SD) di Bawah Kementerian Pendidikan dan Kebudayaan Menurut Kecamatan di Kabupaten Toba , 2022/2023 <i>Number of Schools, Teachers, and Pupils In Primary Schools Under The Ministry of Education and Culture by Sub District in Toba Regency, 2022/2023</i>	135
4.1.4	Jumlah Sekolah, Guru, Murid Madrasah Ibtidaiyah (MI) di Bawah Kementerian Agama Menurut Kecamatan di Kabupaten Toba , 2022/2023 <i>Number of Schools, Teachers, and Pupils Madrasah Ibtidiyah (MI) Under The Ministry of Religious Affairs by Sub District in Toba Regency, 2022/2023</i>	138

4.1.5	Jumlah Sekolah, Guru, Murid Sekolah Menengah Pertama (SMP) di Bawah Kementerian Pendidikan dan Kebudayaan Menurut Kecamatan di Kabupaten Toba , 2022/2023 <i>Number of Schools, Teachers, and Pupils In Junior High School Under The Ministry of Education and Culture by Sub District in Toba Regency, 2022/2023</i>	141
4.1.6.	Jumlah Sekolah, Guru, Murid Madrasah Tsanawiyah (MTs) di Bawah Kementerian Agama Menurut Kecamatan di Kabupaten Toba , 2022/2023 <i>Number of Schools, Teachers, and Pupils Madrasah Tsanawiyah (MTs) Under The Ministry of Religious Affairs by Sub District in Toba Regency, 2022/2023</i>	144
4.1.7.	Jumlah Sekolah, Guru, Murid Sekolah Menengah Atas (SMA) di Bawah Kementerian Pendidikan dan Kebudayaan Menurut Kecamatan di Kabupaten Toba , 2022/2023 <i>Number of Schools, Teachers, and Pupils In Senior High School Under The Ministry of Education and Culture by Sub District in Toba Regency, 2022/2023</i>	147
4.1.8.	Jumlah Sekolah, Guru, Murid Sekolah Menengah Kejuruan (SMK) di Bawah Kementerian Pendidikan dan Kebudayaan Menurut Kecamatan di Kabupaten Toba , 2022/2023 <i>Number of Schools, Teachers, and Pupils In Vocational High School Under The Ministry of Education and Culture by Sub District in Toba Regency, 2022/2023</i>	150
4.1.9	Jumlah Sekolah Dasar, Sekolah Menengah Pertama, Sekolah Menengah Atas, dan Perguruan Tinggi Menurut Kecamatan 2020-2022 <i>Number of Elementary Schools, Junior High Schools, Senior High Schools, and Universities by Sub District, 2020 - 2022</i>	153

	<u>Halaman</u> Page	
4.1.10	Jumlah Sekolah, Guru/Dosen, dan Murid Menurut Tingkat Pendidikan, 2022/2023 <i>Number of Schools, Teachers/Lecturer, and Pupils by Education Level, 2022/2023</i>	158
4.1.11	Jumlah Perpustakaan Sekolah Menurut Kecamatan, 2022 <i>Number of School Library by Subdistrict, 2022</i>	159
4.1.12	Jumlah Perpustakaan/Taman Bacaan Masyarakat Menurut Kecamatan di Kabupaten Toba, 2021-2022 <i>Number of Garden Reading by Sub District in Toba Regency, 2021-2022</i>	160
4.1.13	Jumlah Perpustakaan/Taman Bacaan Masyarakat Menurut Jenis di Kabupaten Toba, 2021-2022 <i>Number of Garden Reading by Type in Toba Regency, 2021-2022</i>	159
4.1.14	Jumlah Mahasiswa, Dosen, dan Rasio Mahasiswa Terhadap Dosen di Institut Teknologi DEL Program D-3, 2003/2004 – 2022/2023 <i>Number of Student, Lecturer, and Ratio of Student to Lecturer at DEL Institute of Technology D-3 Program, 2004/2005 – 2022/2023</i>	162
4.1.15	Jumlah Mahasiswa, Dosen, dan Rasio Mahasiswa Terhadap Dosen di Institut Teknologi DEL Program D-4, 2015/2016 – 2022/2023 <i>Number of Student, Lecturer, and Ratio of Student to Lecturer at DEL Institute of Technology D-4 Program, 2015/2016 - 2022/2023</i>	163
4.1.16	Jumlah Mahasiswa, Dosen, dan Rasio Mahasiswa Terhadap Dosen di Institut Teknologi DEL Program S1, 2016/2017 – 2022/2023 <i>Number of Student, Lecturer, and Ratio of Student to Lecturer at DEL Institute of Technology S1 Program, 2016/2019 – 2022/2023</i>	164

4.1.17	Jumlah Mahasiswa, Dosen, dan Rasio Mahasiswa Terhadap Dosen di Sekolah Tinggi Ilmu Kesehatan Arjuna Program D3 Keperawatan, 2008/2009 - 2022/2023 <i>Number of Student, Lecturer, and Ratio of Student to Lecturer at High School Arjuna D3 Nursing Program, 2008/2009- 2022/2023</i>	165
4.1.18	Jumlah Mahasiswa, Dosen, dan Rasio Mahasiswa Terhadap Dosen di Sekolah Tinggi Ilmu Kesehatan Arjuna Program D3 Farmasi, 2010/2011 -2022/2023 <i>Number of Student, Lecturer, and Ratio of Student to Lecturer at High School Arjuna D3 Pharmacy Program,2010/2011- 2022/2023</i>	166
4.1.19	Jumlah Mahasiswa, Dosen, dan Rasio Mahasiswa Terhadap Dosen di Sekolah Tinggi Ilmu Kesehatan Arjuna Program S1 Farmasi, 2020/2021-2022/2023 <i>Number of Student, Lecturer, and Ratio of Student to Lecturer at High School Arjuna S1 Pharmacy Program, 2020/2021-2022/2023</i>	167
4.1.20	Jumlah Mahasiswa, Dosen, dan Rasio Mahasiswa Terhadap Dosen di Akademi Keperawatan HKBP, 2008/2009 - 2022/2023 <i>Number of Student, Lecturer, and Ratio of Student to Lecturer at HKBP Nurses Academy, 2008/2009 - 2022/2023</i>	168
4.1.21	Jumlah Mahasiswa, Dosen, dan Rasio Mahasiswa Terhadap Dosen di Sekolah Tinggi Diakones HKBP, 2008/2009 - 2022/2023 <i>Number of Student, Lecturer, and Ratio of Student of High School HKBP Diakones, 2007/2008 – 2022/2023</i>	169
4.1.22	Jumlah Mahasiswa, Dosen, dan Rasio Mahasiswa Terhadap Dosen di Sekolah Bibelvrouw, 2008/2009 - 2022/2023 <i>Number of Student, Lecturer, and Ratio of Student to Lecturer at Bibelvrouw School, 2008/2009 - 2022/2023</i>	170

	<u>Halaman</u>	
	Page	
4.1.23	Jumlah Mahasiswa, Dosen, dan Rasio Mahasiswa Terhadap Dosen di Sekolah Tinggi Theologi Reformed Injili Lumbator (STTRIL), 2016/2017-2022/2023 <i>Number of Student, Lecturer, and Ratio of Student to Lecturer at STTRIL School, 2016/2017 – 2022/2023</i>	171
4.2	KESEHATAN/ HEALTHY	172
4.2.1	Jumlah Desa ¹ /Kelurahan yang Memiliki Sarana Kesehatan Menurut Kecamatan, 2020-2021 <i>Number of Villages¹ Having Health Facilities by Sub District Level, 2020-2021</i>	172
4.2.2	Jumlah Tenaga Kesehatan Menurut Kecamatan, 2022 <i>Number of Health Workers by Sub District, 2022</i>	178
4.2.3	Jumlah Rumah Sakit Umum, Rumah Sakit Rehabilitasi, Rusmah Sakit Bersalin dan Puskesmas Menurut Kecamatan, 2021-2022 <i>Number of General Hospital, Rehabilitation Hospital, Maternity Hospital, and Public Health Center, 2021-2022</i>	181
4.2.4	Jumlah Dokter Menurut Unit Kerja, 2022 <i>Number of State Physicians by Work Unit, 2022</i>	186
4.2.5	Jumlah Kasus 10 Penyakit Terbanyak di Kabupaten Toba, 2022 <i>Number of Cases of the 10 Most Diseases in Toba Regency, 2022</i>	187
4.2.6	Jumlah Bayi Lahir Bayi Berat Badan Lahir Rendah (BBLR) BBLR Dirujuk dan Bergizi Buruk Menurut Kecamatan, 2022 <i>Number of Births babies with Low Birth Weights (LBW) Treated LBW and Malnutrition Cases by Subdistrict, 2022</i>	188

	<u>Halaman</u>	
	<i>Page</i>	
4.2.7	Jumlah Ibu Hamil Melakukan Kunjungan K1 Melakukan Kunjungan K4 Kurang Energi Kronis (KEK) dan Mendapat Tablet Zat Besi (Fe) , 2013-2022 <i>Number of Pregnant Women Those with One Visit and Four Visits of Antenatal Care Chronic Energy Deficiency (CED) and Receiving Iron Supplement, 2013-2022</i>	189
4.2.8	Jumlah Kasus IMS, DBD, Diare, TB dan Malaria Menurut Kecamatan, 2022 <i>Number of Cases of Genderually Transmitted Infection, Dengue Fever, Diarrhea, Tuberculosis (TB) and Malaria by Subdistrict, 2022</i>	190
4.2.9	Jumlah Kasus HIV/AIDS di Kabupaten Toba, 2017 - 2022 <i>Number of Cases of HIV/AIDS In Toba Regency, 2017 - 2022</i>	191
4.2.10	Jumlah Pasangan Usia Subur dan Peserta KB Aktif Menurut Kecamatan, 2022 <i>Number of Eligible Couple and Family Planning Participants by Subdistrict, 2022</i>	192
4.2.11	Jumlah Pasangan Usia Subur, Akseptor Aktif dan Akseptor Baru Menurut Kecamatan, 2022 <i>Number of Eligible Couple, Current Users and New Acceptor by Subdistrict, 2022</i>	193
4.2.12	Jumlah Akseptor Aktif Menurut Kecamatan dan Jenis Alat Kontrasepsi yang Dipakai, 2022 <i>Number of Current Acceptors by Subdistrict and Type of Contraceptive Used, 2022</i>	194
4.2.13	Jumlah Akseptor Baru Menurut Kecamatan dan Jenis Alat Kontrasepsi yang Dipakai, 2022 <i>Number of New Users by Subdistrict of Contraceptive Used, 2022</i>	195
4.3	AGAMA DAN SOSIAL LAINNYA/ RELIGION AND OTHER SOCIAL AFFAIRS	196
4.3.1	Jumlah Penduduk Menurut Kecamatan dan Agama yang dianut, 2022 <i>Population by Sub District and Religion, 2022</i>	196

	<u>Halaman</u> Page	
4.3.2	Jumlah Tempat Peribadatan Menurut Kecamatan Dan Jenis Rumah Ibadah, 2022 <i>Number of Places of Worships by Sub District and Worship Kind, 2022</i>	198
4.3.3	Jumlah Desa ¹ /Kelurahan yang Mengalami Bencana Alam ² Menurut Kecamatan, 2020-2021 <i>Number of Villages¹ that Had Natural Disaster² by Sub District, 2020-2021</i>	200
4.3.4	Jumlah Umat Beragama Menurut Jenis Kelamin, 2022 <i>Number of Religion Population by Gender, 2022</i>	203
4.3.5	Jumlah Keluarga Menurut Kecamatan dan Klasifikasi Keluarga, 2022 <i>Number of Households by Subdistrict and Household Classification, 2022</i>	204
4.3.6	Jumlah Akta Kelahiran yang Dikeluarkan Oleh Kantor Kependudukan dan Pencatatan Sipil Sampai Tahun 2022 Menurut Kecamatan <i>Number of Birth Certificates That Listed in Population and Civil Registration Office Until 2022 by Sub District</i>	205
4.3.7	Jumlah Akta Perkawinan dan Akta Perceraian yang Dikeluarkan Oleh Kantor Kependudukan dan Pencatatan Sipil Sampai Tahun 2022 <i>Number of Marriage and Divorced Certificates That Listed in Population and Civil Registration Office Until 2022 by Sub District</i>	206
4.3.8	Jumlah Akta Kematian yang Dikeluarkan Oleh Kantor Kependudukan dan Pencatatan Sipil Sampai Tahun 2022 Menurut Kecamatan <i>Number of Death Certificate That Listed in Population and Civil Registration Office Until 2022 by Sub District</i>	207
4.3.9	Jumlah Kartu Keluarga yang Dikeluarkan Oleh Kantor Kependudukan dan Pencatatan Sipil Sampai Tahun 2022 Menurut Kecamatan <i>Number of Family Certificate That Listed in Population and Civil Registration Office Until 2022 by Sub District</i>	208

	<u>Halaman</u>	
	Page	
4.3.10	Jumlah Kepala Keluarga yang Terdaftar Sampai Tahun 2022 Menurut Kecamatan <i>Number of Head Family that Listed Until 2022 by Sub District</i>	209
4.3.11	Jumlah Partai Politik Organisasi Kemasyarakatan Lembaga Swadaya Masyarakat dan Organisasi Profesi Lainnya Yang Terdaftar di Kabupaten Toba, 2020-2022 <i>Number of Political Party Community Organization Non Government Organization and Another Proficiency Organization With Registered in Toba Regency, 2020-2022</i>	210
4.4	KEMISKINAN/ POVERTY	211
4.4.1	Jumlah dan Persentase Penduduk Miskin, 2006 – 2022 <i>Number and Percentage of People Under Poverty Line, 2006-2022</i>	211
4.5	PERUMAHAN DAN LINGKUNGAN/ HOUSING AND ENVIRONMENT	212
4.5.1	Jumlah Rumah yang Terlayani IPAL KOMUNAL Menurut Kecamatan (Sambungan Rumah), 2021-2022 <i>Number of Houses Served by IPAL KOMUNAL by Subdistrict (House Connection), 2021-2022</i>	212
4.5.2	Jumlah Bangunan Baru yang Memiliki Ijin Mendirikan Bangunan Menurut Kecamatan, 2021-2022 <i>Number of New Buildings that Have Building Permits by Subdistrict, 2021-2022</i>	213
4.5.3	Jumlah Bantuan Stimulan Perumahan Swadaya Menurut Kecamatan, 2021-2022 (Unit) <i>Number of Self Help Stimulant Assistance by Subdistrict, 2021-2022 (Unit)</i>	214
4.6	KRIMINALITAS/ CRIME	215

	<u>Halaman</u>	
	Page	
4.6.1	Banyaknya Peristiwa Kejahatan/Pelanggaran Yang Dilaporkan dan Diselesaikan Menurut Jenis Kejahatan/Pelanggaran, 2022 <i>Number of Crimes Reported and Resolved by Type of Crime, 2022</i>	215
4.6.2	Jumlah Perkara Perdata Yang Masuk dan Diputuskan Oleh Kejaksaan Negeri Toba, 2022 <i>Number of Civil Case Reported and Solved by State Prosecution of Balige, 2022</i>	218
4.6.3	Jumlah Perkara Pidana Yang Masuk dan Diputuskan Oleh Kejaksaan Negeri Toba, 2022 <i>Number of Criminal Case Reported and Solved by State Prosecution of Balige, 2022</i>	219
4.6.4	Jumlah Perkara Tindak Pidana Korupsi (Tindak Pidana Khusus) Tahap Penuntutan Yang Masuk dan Diputuskan Oleh Kejaksaan Negeri Toba, 2022 <i>Number of Corruption Case (Special Crime) Phase Prosecution It Was Reported and Solved by State Prosecution of Balige, 2022</i>	220
4.6.5	Jumlah Perkara Tindak Pidana Korupsi (Tindak Pidana Khusus) Tahap Penyidikan yang Masuk dan Diputuskan oleh Kejaksaan Negeri Toba, 2022 <i>Number of Corruption Cases (Special Crime) Phase Investigation It was Reported and Solved by State Prosecution of Balige, 2022</i>	221
5	PERTANIAN/AGRICULTURE	223
5.1	HORTIKULTURA/HORTICULTURE	245
5.1.1	Luas Panen Tanaman Sayuran dan Jenis Sayuran Menurut Kecamatan (Ha) ,2022 <i>Harvested Area of Vegetables and Kind of Plant by Sub District (Ha), 2022</i>	245

	<u>Halaman</u>	
	Page	
5.1.2	Produksi Tanaman Sayuran dan Jenis Sayuran Menurut Kecamatan (Kwintal), 2022 <i>Production of Vegetables and Kind of Plant by Sub District (Quintal), 2022</i>	248
5.1.3	Luas Panen Tanaman Sayuran dan Buah-buahan Semusim Menurut Jenis Tanaman (Ha), 2022 <i>Harvested Area of Seasonal Vegetables and Fruits by Kind of Plant (Ha), 2022</i>	251
5.1.4	Produksi Tanaman Sayuran dan Buah-buahan Semusim Menurut Jenis Tanaman, 2022 <i>Production of Seasonal Vegetables and Fruits by Kind of Plant, 2022</i>	253
5.1.5	Luas Panen Tanaman Biofarmaka Menurut Kecamatan dan Jenis Tanaman (m ²), 2022 <i>Harvested Area of Medicinal Plants by Sub District and Kind of Plant (m²), 2022</i>	255
5.1.6	Produksi Tanaman Biofarmaka Menurut Kecamatan dan Jenis Tanaman (kg), 2022 <i>Production of Medicinal Plants by Sub District and Kind of Plant (kg), 2022</i>	256
5.1.7	Luas Panen Tanaman Biofarmaka Menurut Jenis Tanaman (m ²), 2022 <i>Harvested Area of Medicinal Plants by Kind of Plant (m²), 2022</i>	257
5.1.8	Produksi Tanaman Biofarmaka Menurut Jenis Tanaman (kg), 2022 <i>Production of Medicinal Plants by Kind of Plant (kg), 2022</i>	258
5.1.9	Produksi Buah-buahan Menurut Jenis Tanaman Menurut Kecamatan di Kabupaten Toba, 2022 <i>Production of Fruits by Kind of Plant by Sub District in Toba Regency, 2022</i>	259

	<u>Halaman</u>	
	Page	
5.1.10	Produksi Buah-Buahan dan Sayuran Tahunan Menurut Jenis Tanaman, 2022 <i>Production of Annual Fruits and Vegetables by Kind of Plant, 2022</i>	263
5.2	PERKEBUNAN/ PLANTATION	265
5.2.1	Luas Areal Tanaman Perkebunan Menurut Kecamatan dan Jenis Tanaman (Ha), 2021-2022 <i>Planted Area of Estate Crops by Sub District and Type of Crops (Ha), 2021-2022</i>	265
5.2.2	Produksi Perkebunan Menurut Kecamatan dan Jenis Tanaman (Ton), 2021-2022 <i>Production of Estate Crops by Sub District and Type of Crops (Ton), 2021-2022</i>	269
5.2.3	Luas Tanaman Perkebunan Rakyat Menurut Jenis Tanaman, 2020 – 2022 <i>Planting Area of Smallholders Estates by Type of Plant 2020 – 2022 (Ha)</i>	273
5.2.4	Produksi Perkebunan Rakyat Menurut Jenis Tanaman (Ton), 2020 – 2022 <i>Production of Smallholders Estates by Type of Plant (Ton), 2020 – 2022</i>	274
5.2.5	Luas Tanaman Perkebunan Rakyat Menurut Jenis Tanaman, 2022 <i>Planting Area of Smallholders Estates by Type of Plant 2022</i>	275
5.3	PETERNAKAN/ LIVESTOCK	276
5.3.1	Populasi Ternak Besar Menurut Kecamatan dan Jenis Ternak (Ekor), 2022 <i>Livestock Population by Subdistrict and Kind of Livestock (Tail), 2022</i>	276

	<u>Halaman</u>	
	Page	
5.3.2	Populasi Unggas Menurut Kecamatan dan Jenis Ternak (Ekor), 2022 <i>Poultry Population by Subdistrict and Kind (Tail) , 2022</i>	278
5.3.3.	Jumlah Ternak yang Dipotong Menurut Kecamatan dan Jenis Ternak (Ekor), 2022 <i>Livestock Slaughtered by Sub District and Kind of Livestock (Tail) , 2022</i>	279
5.3.4	Jumlah Ternak Kecil yang Dipotong Menurut Kecamatan dan Jenis Ternak (Ekor), 2022 <i>Poultry Slaughtered by Sub District and Kind of Livestock (Tail) , 2022</i>	281
5.4	PERIKANAN/ FISHERY	282
5.4.1	Jumlah Rumah Tangga Perikanan Tangkap Menurut Kecamatan dan Subsektor, 2021-2022 <i>Number of Fish Captaure Households by Subdistrict and Subsector, 2021-2022</i>	282
5.4.2.	Produksi Perikanan Tangkap Menurut Kecamatan dan Subsektor , 2021-2022 <i>Production of Fish Captaure Households by Subdistrict and Subsector , 2021-2022</i>	283
5.4.3	Jumlah Rumah Tangga Perikanan Menurut Kecamatan dan Jenis Budidaya, 2021-2022 <i>Number of fish Aquaculture Households by Subdistrict and Type of Aquaculture, 2021-2022</i>	284
5.4.4	Produksi Perikanan Menurut Kecamatan dan Jenis Budidaya, 2022 <i>Production of Fish Aquaculture Households by Subdistrict and Type of Aquaculture, 2022</i>	286
6	INDUSTRI DAN ENERGI/ INDUSTRY AND ENERGY	289
6.1	ENERGI/ ENERGY	302

	<u>Halaman</u>	
	Page	
6.1.1	Daya Terpasang, Produksi, dan Distribusi Listrik PT. PLN (Persero) pada Cabang/Ranting PLN Menurut Kecamatan, 2022 <i>Installed Electricity Power, Production, and Distribution of PT. PLN (Persero) at PLN Branch by Sub District, 2022</i>	302
6.1.2	Jumlah Pelanggan Listrik Menurut Kecamatan, 2018-2022 <i>Number of Electricity Customers by Sub District, 2018-2022</i>	304
6.1.3	Jumlah Pelanggan dan Air yang Disalurkan Menurut Kecamatan, 2022 <i>Number of Customers and Distributed Water by Sub District, 2022</i>	306
6.1.4	Produksi Air bersih (PDAM) Yang Disalurkan Menurut Kategori Pelanggan, (M ³) 2020-2022 <i>Number of Drinking Water Distributed by Customer Categor, (M³) 2020-2022</i>	307
6.1.5	Nilai Air Bersih (PDAM) Yang Disalurkan Menurut Kategori Pelanggan(Ribuan Rupiah), 2020-2022 <i>Value of Drinking Water Distributed by Customer Category, (In Thousand Rupiahs) 2020-2022</i>	308
6.2	INDUSTRI KECIL/ SMALL MANUFACTURING INDUSTRY	309
6.2.1	Jumlah Perusahaan/Usaha dan Tenaga Kerja Industri Kecil Menurut Kecamatan dan Kelompok Industri, 2022 <i>Number of Establishments/Establish and Man Power of Manufacturing Establishment by Subdistrict and Industrial Classification, 2022</i>	309
6.2.2	Jumlah Usaha Mikro Kecil dan Menengah Menurut Kecamatan dan Jenis Usaha, 2022 <i>Number of Micro and Middle Enterprises by Subdistrict and Type of Business, 2022</i>	311
7	PARIWISATA / TOURISM	315
7.1	HOTEL DAN PARIWISATA/ HOTEL AND TOURISM	324

	<u>Halaman</u> Page	
7.1.1	Jumlah Restoran/ Rumah Makan Menurut Kecamatan, 2019-2022 <i>Number of Restaurant by Sub District, 2019-2022</i>	324
7.1.2	Jumlah Wisatawan yang Datang Ke Kabupaten Toba Menurut Bulan dan Jenis Wisatawan (Orang), 2022 <i>Number of Tourists Coming to Toba Regency by Month and Type of Tourist (Person), 2022</i>	326
7.1.3	Jumlah Hotel dan Akomodasi, Kamar dan Tempat Tidur Menurut Kecamatan, 2021-2022 <i>Number of Hotel and Accommodation, Room and Bedroom by Subdistrict 2021-2022</i>	327
7.1.4	Jumlah Akomodasi, Kamar dan Tempat Tidur yang tersedia pada Hotel Non Bintang Menurut Kecamatan, 2022 <i>Number of Accomodation, Rooms and Beds in Non Classified Hotel and Other Accomodation by Sub District 2022</i>	328
8	TRANSPORTASI DAN KOMUNIKASI/ TRANSPORTATION AND COMMUNICATION	329
8.1	TRANSPORTASI/ TRANSPORTATION	348
8.1.1	Jumlah Kendaraan Bermotor Yang Terdaftar di Kabupaten Toba, 2022 <i>Number of Registered Vehicles in Toba Regency, 2022</i>	348
8.1.2	Jumlah Kecelakaan Lalu Lintas dan Kerugian di Kabupaten Toba, 2021-2022 <i>Number of Traffic Accident and Damage in Toba Regency, 2021-2022</i>	349
8.1.3	Panjang Jalan Menurut Status (Km), 2010-2022 <i>Length of Road by Status (Km), 2010-2022</i>	350

		<u>Halaman</u> Page
8.1.4	Panjang Jalan Kabupaten Menurut Jenis Permukaan dan Kondisi (Km), 2021-2022 <i>Length of Road of Regency by Type of Surface and Condition of Road (Km), 2021-2022</i>	351
8.1.5	Jembatan Menurut Status dan Keadaan Jembatan, 2022 <i>Bridge According to Status and Bridge Condition, 2022</i>	352
8.1.6	Panjang Jalan Kabupaten Menurut Kecamatan (Km), 2021-2022 <i>Length of Road Regency by Subdistrict (Km) , 2021-2022</i>	353
8.1.7	Jumlah Keberangkatan dan Kedatangan Kapal, Penumpang, dan Barang Pada Angkutan Danau Menurut Dermaga di Kabupaten Toba, 2022 <i>Number of Departures and Arrivals of Ships, Passengers and Cargo at the Lake Transportation by Pier in Toba Regency, 2022</i>	354
8.1.8	Jumlah Keberangkatan dan Kedatangan Kapal Penumpang dan Barang Pada Angkutan Danau Melalui Dermaga Balige Menurut Bulan di Kabupaten Toba , 2022 <i>Number of Departures and Arrivals of Ships, Passengers and Cargo at the Lake Transportation Via Balige Pier by Month at Toba Regency, 2022</i>	356
8.1.9	Jumlah Keberangkatan dan Kedatangan Kapal Penumpang dan Barang Pada Angkutan Danau Melalui Dermaga Porsea Menurut Bulan di Kabupaten Toba, 2022 <i>Number of Departures and Arrivals of Ships, Passengers and Cargo at the Lake Transportation Via Porsea Pier by Month at Toba Regency, 2022</i>	358
8.1.10	Jumlah Keberangkatan dan Kedatangan Kapal Penumpang dan Barang Pada Angkutan Danau Melalui Dermaga Ajibata Menurut Bulan di Kabupaten Toba , 2022 <i>Number of Departures and Arrivals of Ships, Passengers and Cargo at the Lake Transportation Via Ajibata Pier by Month at Toba Regency, 2022</i>	360

	<u>Halaman</u>	
	Page	
8.1.11	Jumlah Perahu/Kapal Menurut Kecamatan dan Jenis Kapal di Kabupaten Toba , 2022 <i>Number of Fishing Boats by Subdistrict and Type of Boat in Toba Regency, 2022</i>	362
8.2	KOMUNIKASI/ COMMUNICATION	363
8.2.1	Jumlah Menara Penyedia Menurut Kecamatan, 2021-2022 <i>Number of Tower Provider by Subdistrict , 2021-2022</i>	363
8.2.2	Jumlah Lembaga Penyiaran Radio Menurut Kecamatan, 2021-2022 <i>Number of Broadcasting Institution by Subdistrict, 2021-2022</i>	364
8.2.3	Jumlah Desa yang Tidak Tersentuh Sinyal Menurut Kecamatan, 2022 <i>Number of Blank Spot Area by Subdistrict , 2022</i>	365
8.3	POS/ POST	366
8.3.1	Banyaknya Kantor Pos di Kabupaten Toba Menurut Kecamatan dan Lokasi, 2022 <i>Number of Post Offices at Toba Regency by Subdistrict, 2022</i>	366
8.3.2	Jumlah Surat Kilat Khusus Dikirim Menurut Kantor Pos (Buah), 2022 <i>Number of Spesific Express Mail Sent by Post Office (Unit), 2022</i>	367
8.3.3	Jumlah Surat Express Dikirim Menurut Kantor Pos (Buah), 2022 <i>Number of Express Mail Sent by Post Office (Unit), 2022</i>	368
8.3.4	Jumlah Surat Biasa (Prangko) Dikirim dan Diterima Menurut Kantor Pos (Buah), 2022 <i>Number of Mail Sent and Received by Post Office (Unit), 2022</i>	369

	<u>Halaman</u>	
	Page	
8.3.5	Jumlah Paket Kilat Khusus Dikirim Menurut Kantor Pos (Buah), 2022 <i>Number of Specific Parcel Express Sent by Post Office (Unit), 2022</i>	370
8.3.6	Jumlah Paket Pos Dikirim Menurut Kantor Pos (Buah), 2022 <i>Number of Parcel Post Sent by Post Office (Unit), 2022</i>	371
8.3.7	Jumlah Penerimaan dan Pengiriman Wesel Pos Menurut Kantor Pos (Buah), 2022 <i>Number of Postal Money Order Received and Sent by Post Office (Unit), 2022</i>	372
8.3.8	Jumlah Surat Tercatat Luar Negeri Dikirim Menurut Kantor Pos (Buah), 2022 <i>Number of Mail Registered Sent by Post Office (Unit), 2022</i>	373
9	PERBANKAN, KOPERASI DAN HARGA-HARGA/ BANKING, COOPERATIVE AND PRICES	375
9.1	PAJAK BUMI DAN BANGUNAN/ LAND AND BUILDING	383
9.1.1	Rencana dan Realisasi PBB Menurut Kecamatan (Rupiah), 2022 <i>Target and Realization of Land and Building Tax by SubRegency (Rupiah), 2022</i>	383
9.2	KOPERASI/ COOPERATIVE	385
9.2.1	Jumlah Koperasi dan Anggota Koperasi (KUD + Non KUD) Dirinci Menurut Kecamatan,2022 <i>Number of Cooperative and Cooperative Members (KUD+Non KUD) by Subdistrict , 2022</i>	385
9.2.2	Jumlah Koperasi dan Anggota Koperasi (KUD + Non KUD) Dirinci Menurut Jenis Koperasi , 2022 <i>Number of Cooperative and Cooperative Members by Kind of Cooperative, 2022</i>	386

	<u>Halaman</u>	
	Page	
9.2.3	Nilai Modal Sendiri Hutang dan Piutang Dirinci Menurut Jenis Koperasi (000 Rp) , 2022 <i>Self Capital Value Debt and Credit by Cooperative Type (000 Rp), 2022</i>	387
9.2.4	Nilai Modal Sendiri Menurut Jenis Koperasi & Jenis Modal (000 Rp) , 2022 <i>Self Capital Value by Type of Cooperative and Capital 2021 (000 Rp.), 2022</i>	388
9.2.5	Nilai Aset, Volume Usaha, dan SHU Koperasi Menurut Jenis Koperasi (000 Rp) , 2022 <i>Cooperative Value Assets Work Volume and Profit by Cooperative Type (000 Rp), 2022</i>	389
9.2.6	Jumlah Koperasi Unit Desa (KUD) dan Non KUD Menurut Kecamatan dan Tingkat Keberhasilan, 2022 <i>Number of KUD by Subdistrict and Effective Level, 2022</i>	390
10	PENGELUARAN PENDUDUK/ POPULATION EXPENDITURE	391
10.1	Rata – Rata Pengeluaran Per Kapita Sebulan Menurut Kelompok Komoditas (Rupiah), 2021-2022 <i>Average Monthly Per Capita Expenditure by Commodities (Rupiah), 2021-2022</i>	398
10.2	Rata-Rata Pengeluaran Per Kapita Sebulan Menurut Jenis Komoditas Makanan di Kabupaten Toba (Rupiah), 2022 <i>Average Monthly Per Capita Expenditure by Type of Food Commodity in Toba Regency (Rupiah), 2022</i>	399
10.3	Rata-Rata Pengeluaran Per Kapita Sebulan Menurut Jenis Komoditas Bukan Makanan di Kabupaten Toba (Rupiah), 2022 <i>Average Monthly Per Capita Expenditure by Type of Non Food Commodity in Toba Regency (Rupiah), 2022</i>	400

	<u>Halaman</u> Page	
10.4	Persentase Rata – Rata Pengeluaran Per Kapita Sebulan Menurut Kelompok Komoditas dan Kelompok Pengeluaran (Persen), 2022 <i>Percentage of Average Monthly Per Capita Expenditure by Commodities and Expenditure (Percent), 2021</i>	401
10.5	Rata – Rata Konsumsi Kalori Per Kapita Sehari Menurut Kelompok Pengeluaran (KCal), 2022 <i>Average of Consumption Calori Per Capita by Expenditure (KCal), 2022</i>	402
10.6	Rata-Rata Konsumsi Kalori per Kapita Sehari Menurut Kelompok Komoditas Makanan di Kabupaten Toba (KKal), 2022 <i>Average Daily Calorie Consumption per Capita by Food Commodity Group in Toba Regency (KCal), 2022</i>	403
11	PERDAGANGAN/ TRADE	405
11.1	PERDAGANGAN/ TRADE	417
11.1.1	Jumlah Nomor Induk Usaha Menurut Badan Hukum Usaha, 2022 <i>Number of Main Business Number by Business Law Board, 2022</i>	417
11.1.2	Jumlah Perusahaan/Usaha yang Melakukan Nomor Induk Usaha Menurut Kecamatan dan Badan Hukum Usaha, 2022 <i>Number Business/Effort That Makes Main Business Number by Sub District and Business Law Board, 2022</i>	418
11.1.3	Jumlah Perusahaan Menurut Bentuk Badan Hukum, 2019-2022 <i>Number of Establishments by Type of Business Entity, 2019-2022</i>	419

	<u>Halaman</u>
	<i>Page</i>
11.2 PASAR/ MARKET	420
11.2.1 Jumlah Pedagang Menurut Kecamatan, 2022 <i>Number of Mernhants by Subdistrict, 2022</i>	420
11.2.2 Nama Pekan/Pasar Lokasi dan Hari Pekan Menurut Kecamatan di Kabupaten Toba, 2022 <i>Name of Market Location and Market's Daily by Subdistrict at Toba Regency, 2022</i>	421
11.2.3 Jumlah Sarana Perdagangan Menurut Jenis Bangunan Usaha, 2017 - 2022 <i>Number of Trading Facilities by Type of Business Building, 2017 - 2022</i>	422
11.3 Penerimaan dan Penyaluran Beras/ Acceptance and Distribution of Rice	423
11.3.1 Penerimaan dan Penyaluran Beras Oleh Sub Dolog Gudang Balige (Kg), 2007-2022 <i>Acceptance and Distribution of Rice by Sub Logistics Warehouse of Balige (Kg), 2007-2022</i>	423
11.3.2 Penerimaan dan Penyaluran Beras di Gudang Bulog Balige Menurut Bulan (Kg), 2022 <i>Acceptance and Distribution of Rice by Sub Logistics Warehouse of Balige by Month (Kg), 2022</i>	424
11.3.3 Penyaluran dan Penjualan Beras Oleh Sub Dolog Gudang Balige Menurut Golongan Konsumen (Ton), 2020-2022 <i>Distribution and Sale of Rice by Sub Logistics Warehouse of Balige by Consumer Classification(Ton), 2020-2022</i>	425
12 SISTEM NERACA REGIONAL/ SYSTEM OF REGIONAL ACCOUNTS	427
12.1 Produk Domestik Regional Bruto Menurut Lapangan Usaha Atas Dasar Harga Berlaku (Jutaan Rp), 2018-2022 <i>Gross Regional Domestic Product by Industrial Origin at Current Market Prices (Million Rp) , 2018-2022</i>	444

		<u>Halaman</u>
		Page
12.2	Produk Domestik Regional Bruto Menurut Lapangan Usaha Atas Dasar Harga Konstan (Jutaan Rp), 2018-2022 <i>Gross Regional Domestic Product by Industrial Origin at Constant Market Prices (Million Rp) , 2018-2022</i>	448
12.3	Distribusi Persentase Produk Domestik Regional Bruto Atas Dasar Harga Berlaku Menurut Lapangan Usaha (Persen), 2018-2022 <i>Percentage Distribution of Gross Regional Domestic Product at Constant Market Prices by Industry (Percent) 2018-2022</i>	452
12.4	Laju Pertumbuhan Produk Domestik Regional Bruto Atas Dasar Harga Konstan Menurut Lapangan Usaha (Persen), 2018-2022 <i>Growth Rate of Gross Regional Domestic Product at Constant Market Prices by Industry (Percent) , 2018-2022</i>	456
12.5	Produk Domestik Regional Bruto Atas Dasar Harga Berlaku Menurut Pengeluaran (Juta Rupiah), 2018-2022 <i>Gross Regional Domestic Product at Current Prices by Expenditure (Million Rupiah), 2018-2022</i>	460
12.6	Produk Domestik Regional Bruto Atas Dasar Harga Konstan Menurut Pengeluaran (Juta Rupiah), 2018-2022 <i>Gross Regional Domestic Product at Constant Prices by Expenditure (Million Rupiah), 2018-2022</i>	462
12.7	Distribusi Persentase Produk Domestik Regional Bruto Atas Dasar Harga Berlaku Menurut Pengeluaran (Persen) 2018-2022 <i>Percentage Distribution of Gross Regional Domestic Product at Current Prices by Expenditure (Percent) 2018-2022</i>	464

	<u>Halaman</u>	
	Page	
12.8	Laju Pertumbuhan Produk Domestik Regional Bruto Atas Dasar Harga Konstan Menurut Pengeluaran(Persen) (2018-2022) <i>Growth Rate of Gross Regional Domestic Product at Constant Prices by Expenditure (Percent), 2018-2022</i>	466
13	PERBANDINGAN ANTAR KABUPATEN/ KOTA/ REGENCY/MUNICIPAL COMPARISON	469
13.1	Jumlah Penduduk Kabupaten/Kota di Sumatera Utara (Orang), 2019-2022 <i>Number of Population in Regency/ Municipality in North Sumatera (Person), 2019-2022</i>	474
13.2	Laju Pertumbuhan Produk Domestik Regional Bruto Beberapa Kabupaten/ Kota Menurut Harga Konstan di Sumatera Utara (Persen) , 2020-2022 <i>Growth Rate of Gross Domestic Regional Product Some Regency/Municipality by Constant Price in North Sumatera (Percent), 2020-2022</i>	476
13.3	Penduduk Miskin Menurut Kabupaten/Kota di Sumatera Utara (000 Jiwa), 2019-2022 <i>Population Under Poverty Line by Regency/ Municipality in North Sumatera (000), 2019-2022</i>	478
13.4	Indeks Pembangunan Manusia (IPM) Menurut Kabupaten/ Kota di Sumatera Utara, 2021-2022 <i>Human Development Index (HDI) by Regency/ Municipality in North Sumatera , 2021-2022</i>	480
13.5	Tingkat Partisipasi Angkatan Kerja (TPAK) dan Tingkat Pengangguran Terbuka (TPT) Penduduk Umur 15 Tahun ke Atas menurut Kabupaten/Kota (%) , 2021-2022 <i>Labour Force Participation Rate and Open Employee Rate 15 Years of Aged and Over by Regency/Municipality (%) , 2021-2022</i>	482
	LAMPIRAN	485

DAFTAR GAMBAR/LIST OF FIGURE

		<u>Halaman</u> Page
1.1	Rasio Luas Wilayah Menurut Kecamatan, 2022 <i>Ratio on Total Area by Subdistrict, 2022</i>	13
1.2	Jumlah Sertifikat Hak Atas Tanah Menurut Kecamatan di Kabupaten Toba, 2022 <i>Number of Land Right Certificates by Sub District in Toba Regency, 2022</i>	14
2.1	Jumlah Desa/Kelurahan Menurut Kecamatan, 2022 <i>Number of Village by Subdistrict 2022</i>	32
2.2	Jumlah Anggota DPRD Menurut Fraksi, 2022 <i>Number of Parliament Member by Fraction 2022</i>	33
2.3	Persentase Pegawai Negeri Sipil (PNS/CPNS) Menurut Tingkat Pendidikan, 2022 <i>Percentage of Civil Servant and State/Local Enterprise Servant by Education Level, 2022</i>	34
2.4	Banyaknya Desa/Kelurahan Menurut Kecamatan, 2022 <i>Number of Village/Urban by Subdistrict, 2022</i>	35
3.1	Jumlah Penduduk Kabupaten Toba Menurut Kecamatan, 2022 <i>Population of Toba Regency by Subdistrict 2022</i>	82
3.2	Piramida Penduduk Menurut Kelompok Umur dan Jenis Kelamin di Kabupaten Toba, 2022 <i>Population Pyramid by Age Group and Gender in Toba Regency, 2022</i>	83
3.3	Kepadatan Penduduk per-km ² Menurut Kecamatan, 2022 <i>Total Density Population by Subdistrict, 2022</i>	84
4.1	Jumlah Sekolah, Guru, dan Murid Menurut Tingkat Pendidikan, 2022/2023 <i>Number of Schools, Teachers, and Pupils by Education Level, 2022/2023</i>	129

4.2	Persentase Akseptor Aktif Menurut Jenis Alat Kontrasepsi Yang Dipakai, 2022 <i>Percentage of Active Acceptor by Type of Contraceptive Used, 2022</i>	130
5.1	Luas Panen Produksi dan Produktivitas Cabai Besar dan Cabai Rawit di Kabupaten Toba, 2022 <i>Harvest Area Production and Productivity of Chilli and Cayenne Peppre in Toba Regency 2022</i>	241
5.2	Populasi Ternak Besar Menurut Kecamatan, 2022 <i>Livestock Population by Subdistrict 2022 (Tail)</i>	242
5.3	Persentase Rumah Tangga Menurut Jenis Budi Daya Ikan, 2022 <i>Number of Fish Culture's Household, 2022</i>	243
5.4	Luas Panen dan Produksi Tanaman Biofarmaka di Kabupaten Toba, 2022 <i>Harvested Area and Production of Biofarmaka in Toba Regency, 2022</i>	244
6.1	Jumlah Perusahaan/Usaha dan Tenaga Kerja Industri Kecil Menurut Kecamatan dan Kelompok Industri, 2022 <i>Number of Establishments/Establish and Small Industry Manpower According to Subdistrict and Industry Group 2022</i>	298
6.2	Persentase Produksi Air Bersih yang Menurut Kategori Konsumen, 2022 <i>Distribution Value of Drinking Water by Consumer Groups, 2022</i>	299
6.3	Jumlah Usaha Mikro Kecil Menengah Menurut Kecamatan, 2022 <i>Number of Micro, Middle Enterprises of by Subdistrict, 2022</i>	300
6.4	Jumlah Tenaga Kerja Industri Kecil Menurut Kecamatan, 2022 <i>Number of Employee of Small Industry by Subdistrict, 2022</i>	301

7.1	Jumlah Restoran/ Rumah Makan Menurut Kecamatan, 2018-2022 <i>Number of Restaurant by Sub District, 2018-2022</i>	322
7.2	Jumlah Wisatawan Nusantara yang Datang Per Bulan ke Kabupaten Toba, 2022 <i>Number of Domestic Tourists Coming Per Month to Toba Regency, 2022</i>	323
8.1	Panjang Jalan Menurut Status, 2022 <i>Length of Road by Status 2022</i>	346
8.2	Persentase Panjang Jalan Kabupaten Menurut Kondisi Jalan, 2022 <i>Percentage Length of Regency Road by Road Condition 2022</i>	347
9.1	Realisasi Penerimaan Pajak Bumi dan Bangunan Menurut Kategori di Kabupaten Toba, 2022 <i>Realitation of Land and Building Tax by Categories in Toba Regency,2022</i>	381
9.2	Jumlah Anggota Koperasi Menurut Kecamatan, 2022 <i>Cooperative Members by Sub District, 2022</i>	382
10.1	Rata – Rata Pengeluaran Per Kapita Sebulan Menurut Kelompok Komoditas (Rupiah) 2022 <i>Average Monthly Per Capita Expenditure by Comodities (Rupiah), 2022</i>	396
10.2	Rata – Rata Konsumsi Kalori Per Kapita Sehari Menurut Kelompok Pengeluaran (Kcal), 2022 <i>Average of Consumption Calori per Capita by Expenditure (Kcal), 2022</i>	397

11.1	Jumlah Nomor Induk Usaha (NIU) Menurut Badan Hukum Usaha, 2022 <i>Number of Main Business Numbers by Business Law Board, 2022</i>	415
11.2	Jumlah Perusahaan/Usaha yang Melakukan Nomor Induk Usaha (NIU) Menurut Kecamatan dan Badan Hukum Usaha, 2022 <i>Number Business/Effort That Makes Main Business Numbers by Subdistrict and Business Law Board, 2022</i>	416
12.1	Laju Pertumbuhan Produk Domestik Regional Bruto Atas Dasar Harga Konstan Menurut Lapangan Usaha (000 Rp), 2017-2022 <i>Growth Rate of Gross Regional Domestic Product at Constant Market Prices by Industry (Million Rp) , 2017-2022</i>	443

Penjelasan Umum/*Explanatory Notes*

Tanda-tanda, satuan-satuan, dan lain-lainnya yang digunakan dalam publikasi ini adalah sebagai berikut:

Symbols, measurement units, and acronyms which are used in this publication, are as follows:

1. TANDA-TANDA/*SYMBOLS*

Data tidak tersedia/ <i>Data not available</i>	:	...
Tidak ada atau nol / <i>Null or zero</i>	:	—
Data dapat diabaikan/ <i>Data negligible</i>	:	0
Tanda decimal/ <i>Decimal point</i>	:	,
Data tidak dapat ditampilkan/ <i>Not applicable</i>	:	NA
Angka perkiraan/ <i>Estimated figures</i>	:	^e
Angka sementara/ <i>Preliminary figures</i>	:	^x
Angka sangat sementara/ <i>Very preliminary figures</i>	:	^{xx}
Angka diperbaiki/ <i>Revised figures</i>	:	^r

2. SATUAN/*UNITS*

barel/ <i>barrel</i>	:	158,99 liter/ <i>litres</i> = 1/6,2898
m ³		
hektar (ha)/ <i>hectare (ha)</i>	:	10 000 m ²
kilometer (km)/ <i>kilometres (km)</i>	:	1 000 meter/ <i>meters</i> (m)
knot/ <i>knot</i>	:	1,8523 km/jam (km/hour)
kuintal/ <i>Quintal</i>	:	100 kg
KWh	:	1 000 Watt <i>hour</i>
MWh	:	1 000 KWh
liter (untuk beras)/ <i>litre (for rice)</i>	:	0,80 kg
ons/ <i>ounce</i>	:	28,31 gram/ <i>grams</i>
ton	:	1 000 kg

Satuan lain: buah, dus, butir, helai/lembar, kaleng, batang, pulsa, ton kilometer (ton-km), jam, menit, persen (%).

Other units: unit, pack, pieces, sheet, tin, pulse, ton-kilometres(ton-km), hour, minute, percent (%).

Perbedaan angka di belakang koma disebabkan oleh pembulatan angka.

The difference in decimal numbers is caused by rounding

1

GEOGRAFI DAN IKLIM

GEOGRAPHY AND CLIMATE

20,21 %

RASIO WILAYAH HABINSARAN TERHADAP LUAS KABUPATEN TOBA SAMOSIR



KOORDINAT TOBA SAMOSIR

2° 03' - 2° 40' LU

98°56' - 99° 40' LS

KECAMATAN NASSAU ADALAH KECAMATAN DENGAN JARAK TERJAUH
KE IBUKOTA KABUPATEN



PENJELASAN TEKNIS

TECHNICAL NOTES

1. Secara astronomis, Indonesia terletak antara $6^{\circ} 08'$ Lintang Utara dan $11^{\circ} 15'$ Lintang Selatan dan antara $94^{\circ} 45'$ – $141^{\circ} 05'$ Bujur Timur dan dilalui oleh garis ekuator atau garis khatulistiwa yang terletak pada garis lintang 00.
 2. Berdasarkan posisi geografisnya, negara Indonesia memiliki batas-batas: Utara - Negara Malaysia, Singapura, Filipina, dan Laut Cina Selatan; Selatan - Negara Australia dan Samudera Hindia; Barat - Samudera Hindia; Timur - Negara Papua Nugini, Timor Leste, dan Samudera Pasifik.
1. *Astronomically, Indonesia is located between $6^{\circ} 08'$ North latitude and $11^{\circ} 15'$ South latitude, and between $94^{\circ} 45'$ and $141^{\circ} 05'$ East longitude and lies on equator line located at 00 latitude line.*
 2. *In terms of geographic position, Indonesia has boundaries as follows: North - Malaysia, Singapore, Philippines, and South China Sea; South - Australia and Indian Ocean; West - Indian Ocean; East - Papua New Gunea, Timor Leste, and Pasific Ocean.*

3. Berdasarkan letak geografisnya, kepulauan Indonesia berada di antara Benua Asia dan Benua Australia, serta di antara Samudera Hindia dan Samudera Pasifik.
3. *In terms of geographic location, Indonesia is located between Asian Continent and Australian Continent, and between Indian Ocean and Pasific Ocean.*
4. Indonesia terdiri dari 34 provinsi yang terletak di lima pulau besar dan empat kepulauan, yaitu:
4. *Indonesia has 34 provinces spreading over five main islands and four archipelago. These include:*
- Pulau Sumatera: Aceh, Sumatera Utara, Sumatera Barat, Riau, Jambi, Sumatera Selatan, Bengkulu, dan Lampung.
 - *Sumatera Island: Aceh, Sumatera Utara, Sumatera Barat, Riau, Jambi, Sumatera Selatan, Bengkulu, and Lampung.*
 - Kepulauan Riau: Kepulauan Riau.
 - *Riau Archipelago: Kepulauan Riau.*
 - Kepulauan Bangka Belitung: Kepulauan Bangka Belitung.
 - *Bangka Belitung Archipelago: Kepulauan Bangka Belitung.*
 - Pulau Jawa: DKI Jakarta, Jawa Barat, Banten, Jawa Tengah, DI Yogyakarta, dan Jawa Timur.
 - *Jawa Island: DKI Jakarta, Jawa Barat, Banten, Jawa Tengah, DI Yogyakarta, and Jawa Timur.*
 - Kepulauan Nusa Tenggara (Sunda Kecil): Bali, Nusa

- Tenggara Barat, dan Nusa Tenggara Timur.
- Pulau Kalimantan: Kalimantan Barat, Kalimantan Tengah, Kalimantan Selatan, Kalimantan Timur, dan Kalimantan Utara.
 - Pulau Sulawesi: Sulawesi Utara, Gorontalo, Sulawesi Tengah, Sulawesi Selatan, Sulawesi Barat, dan Sulawesi Tenggara.
 - Kepulauan Maluku: Maluku dan Maluku Utara.
 - Pulau Papua: Papua dan Papua Barat.
- *Nusa Tenggara Archipelago (Sunda Kecil): Bali, Nusa Tenggara Barat, and Nusa Tenggara Timur.*
- *Kalimantan Island: Kalimantan Barat, Kalimantan Tengah, Kalimantan Selatan, Kalimantan Timur and Kalimantan Utara.*
- *Sulawesi Island: Sulawesi Utara, Gorontalo, Sulawesi Tengah, Sulawesi Selatan, Sulawesi Barat, and Sulawesi Tenggara.*
- *Maluku Archipelago: Maluku and Maluku Utara.*
- *Papua Island: Papua and Papua Barat.*
5. Badan Pusat Statistik (BPS) telah melakukan pendataan Potensi Desa (Podes) sejak tahun 1980. Sejak saat itu, Podes dilaksanakan secara rutin sebanyak 3 kali dalam kurun waktu sepuluh tahun
5. *BPS-Statistics Indonesia has already recorded village potential (Podes) since 1980. Since then, Podes regularly implemented 3 (three) times within ten years to support the activities of the*

untuk mendukung kegiatan Sensus Penduduk, Sensus Pertanian, ataupun Sensus Ekonomi. Dengan demikian, fakta penting terkait ketersediaan infrastruktur dan potensi yang dimiliki oleh setiap wilayah dapat dipantau perkembangannya secara berkala dan terus menerus.

6. Sejak tahun 2009, pendataan Podes mengalami perubahan dengan adanya penambahan kuesioner suplemen kecamatan dan kabupaten/kota. Penambahan kuesioner tersebut bertujuan untuk meningkatkan manfaat data Podes bagi para konsumen data dan pemerintah daerah dalam perencanaan pembangunan wilayah.

Population Census, Agriculture Census, or Economic Census. Thus, important facts related to the availability of infrastructure and the potential possessed by each region can be monitored regularly and continually.

- 6. Since 2009, Podes has been changed especially in providing additional information from Sub District and regency/municipality, using separate questionnaires. The goal of these changes is to provide more benefits for data users and local government in regional development planning.*

7. Data Podes merupakan satu-satunya sumber data kewilayahan yang muatannya beragam dan memberi gambaran tentang situasi pembangunan suatu wilayah (regional). Ini berbeda dengan data dari hasil pendekatan rumah tangga yang lebih menekankan pada dimensi aktivitas sektoral. Keduanya sama penting dan menjadi kekayaan BPS.

8. Cakupan Wilayah

Pencacahan Podes dilakukan secara sensus terhadap seluruh wilayah administrasi pemerintahan terendah setingkat desa (yaitu desa, kelurahan, nagari, Unit Permukiman Transmigrasi (UPT)) yang masih dibina oleh kementerian terkait. Berdasarkan hasil Podes 2015, ada sebanyak 82.190

7. Podes data is the only one source of spatial data consisting of various information and providing a picture of development progress in a region. The Podes data are different from data resulted from household surveys focusing on the dimension of sectoral activities. Both kind of data are important and become the trade mark of BPS on the data richness aspect.

8. Podes Coverage

Podes enumeration is implemented as a census of the lowest governmental administrative region eEquivalent to village (i.e. village, sub-district, nagari, and Transmigration Settlement Unit which is still fostered by the relevant ministries). There were 82,190 village-level areas

wilayah setingkat desa yang tersebar di 511 kabupaten/kota.

spread over 511 regencies/municipalities based on the result of Podes 2015.

9. Metode Pengumpulan Data

Pengumpulan data Podes 2015 dilakukan melalui wawancara langsung oleh petugas terlatih dengan narasumber yang relevan. Petugas adalah aparatur ataupun mitra kerja BPS Kabupaten/Kota, sementara narasumber adalah kepala desa/lurah atau narasumber lain yang memiliki pengetahuan terhadap wilayah target pencacahan.

9. Method of Data Collection

Data collection of Podes 2015 carried out through direct interviews by trained personnel with relevant respondents. The interviewers are BPS Regency/City personnel or partners, meanwhile, the selected respondents are the village head/sub-district head or other respondents who have the knowledge towards the target area of enumeration.

10. Desa/Kelurahan Tepi Laut

adalah desa/kelurahan yang sebagian atau seluruh wilayahnya bersinggungan langsung dengan laut, baik

10. Coastal Village/Coastal

Sub-District is a village/sub-district which some areas are intersect/directly adjacent to the sea, either gently

berupa pantai maupun tebing karang.

sloping/flat beach or cliffs/reef.

11. Desa/Kelurahan bukan tepi laut adalah desa/kelurahan yang wilayahnya tidak bersinggungan langsung dengan laut.

11. *Non Coastal Village/Non Coastal Sub-District is a village which has no area that intersect/directly adjacent to the sea.*

12. Desa/Kelurahan Lereng/Puncak adalah desa/kelurahan yang sebagian besar wilayahnya berada di puncak gunung/pegunungan atau terletak di antara puncak sampai lembah.

12. *Slope/Peak Village/Sub-District is a village/sub-district which the largest part of village/sub-district lies on the highest part of mount/mountain or lies between the peak to the valley.*

13. Desa/Kelurahan lembah adalah desa/kelurahan yang wilayahnya sebagian besar merupakan daerah rendah yang terletak di antara dua gunung/pegunungan atau daerah yang mempunyai kedudukan lebih rendah

13. *Valley Village/Sub-District area is a village/sub-district with the largest part of the village/sub-district is a low area between two mountains or area that have a position lower than the surrounding areas.*

dibandingkan daerah sekitarnya.

14. Desa/Kelurahan Dataran adalah desa/kelurahan yang sebagian besar wilayahnya tampak datar, rata, dan membentang.

14. *Flat Village/Sub-District is a village/sub-district which the largest part of village1/sub-district looked plane, flat, and stretches.*

<https://tobasamosirkab.bps.go.id>

ULASAN**DESCRIPTION**

Secara astronomis, Kabupaten Toba berada pada 2004' - 2^o40' Lintang Utara dan 98^o56' - 99^o40' Bujur Timur, Kabupaten Toba memiliki luas wilayah 202.180 Ha.

Berdasarkan posisi geografisnya, Kabupaten Toba berada di antara lima kabupaten yaitu sebelah Utara berbatasan dengan Kabupaten Simalungun, sebelah Timur berbatasan dengan Labuhan Batu dan Asahan, sebelah Selatan berbatasan dengan Kabupaten Tapanuli Utara serta sebelah Barat berbatasan dengan Kabupaten Samosir.

Kabupaten Toba terdiri dari 16 kecamatan yaitu Kecamatan Balige, Kecamatan Tampahan, Kecamatan Laguboti, Kecamatan Habinsaran, Kecamatan Borbor, Kecamatan Nassau, Kecamatan

Astronomically, Toba Regency is on 2004' - 2^o40' North Latitude and 98^o56' - 99^o40' East Longitude. Toba Regency has width of area 202.180 Ha.

In terms of geographic position, Toba Regency surrounded by five regencies, include as north; border on Simalungun Regency, east; border on Labuhan Batu and Asahan Regency, south; border on North Tapanuli and west; border on Toba Lake and Samosir Regency.

Toba Regency has 16 Sub District include Balige Sub District, Tampahan Sub District, Laguboti Sub District, Habinsaran Sub District, Borbor Sub District, Nassau Sub District, Silaen Sub District, Sigumpar Sub

Silaen, Kecamatan Sigumpar, Kecamatan Porsea, Kecamatan Pintu Pohan Meranti, Kecamatan Siantar Narumonda, Kecamatan Parmaksian, Kecamatan Lumban Julu, Kecamatan Uluan, Kecamatan Ajibata, dan Kecamatan Bonatua Lunasi.

Kabupaten Toba terletak pada wilayah dataran tinggi, dengan ketinggian antara 900 - 2.200 meter di atas permukaan laut, dengan topografi dan kontur tanah yang beraneka ragam, yaitu datar, landai, miring dan terjal. Struktur tanahnya labil dan berada pada wilayah gempa tektonik dan vulkanik.

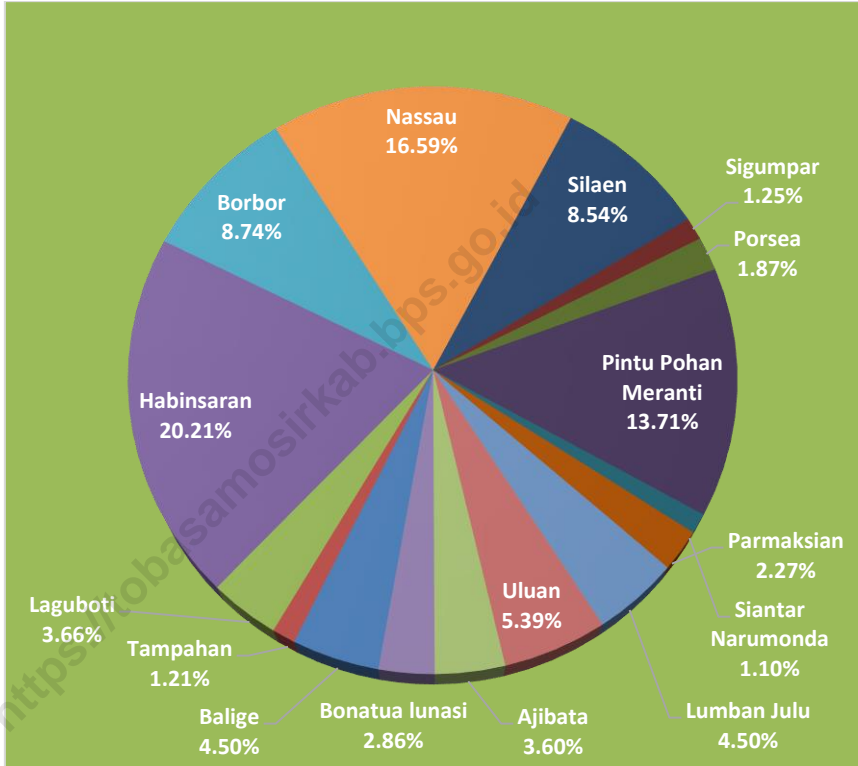
Karena terletak dekat garis khatulistiwa, Kabupaten Toba tergolong ke dalam daerah beriklim tropis. Sebagaimana kabupaten lainnya di Indonesia.

District, Porsea Sub District, Pintu Pohan Meranti Sub District, Siantar Narumonda Sub District, Parmaksian Sub District, Lumban Julu Sub District, Uluan Sub District, Ajibata Sub District, dan Bonatua Lunasi Sub District.

Toba Regency is located on upland, with attitude between 900 -2,200 meter above sea level, with various type of topography and gradients of land, include as flat, slope slightly, decline and steep. Structure of land is labile and located in tectonic and volcanic shaking area.

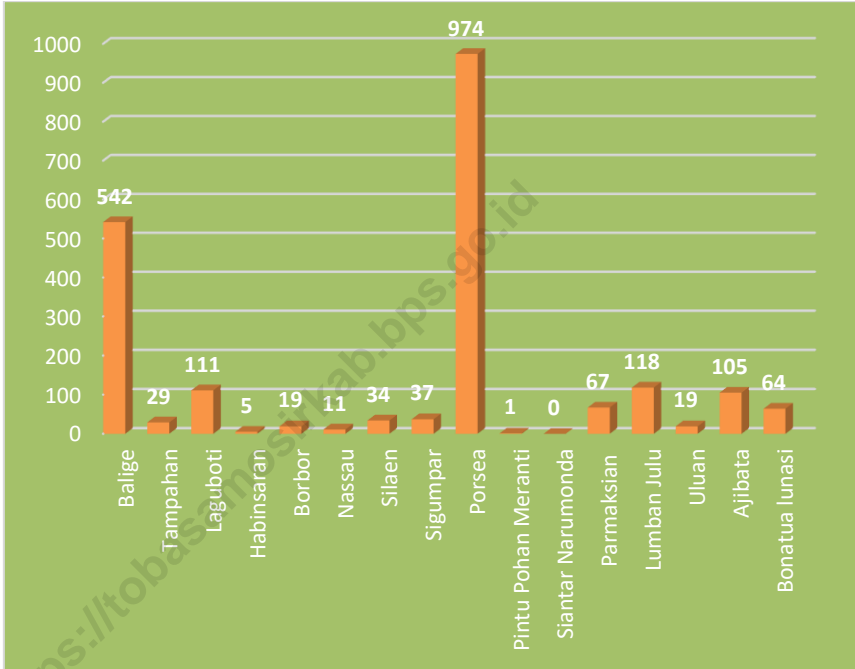
As the location is near to Equator, Toba Regency has tropical climates. As other Regencys in Indonesia.

Gambar : 1.1 Rasio Luas Wilayah Menurut Kecamatan, 2022
Figure Ratio on Total Area by Sub District, 2022



Gambar : 1.2 Jumlah Sertifikat Hak Atas Tanah Menurut Kecamatan di Kabupaten Toba, 2022

Figure **Number of Land Right Certificates by Sub District in Toba Regency, 2022**



1.1 Keadaan Geografi/ *Geography Condition*

Tabel 1.1.1 Luas Daerah, Jumlah Pulau, Tinggi Wilayah dan Jarak Ibukota Menurut Kecamatan di Kabupaten Toba, 2022
Table *Total Area, Number of Islands, Altitude and Distance to the Capital of Regency by Sub District in Toba Regency, 2022*

Kecamatan/ <i>Sub District</i>	Ibukota/ <i>Capital of Subdistrict</i>	Luas/ <i>Total Area (km²/sq.km)</i>	Persentase Terhadap Luas Kabupaten/ <i>Percentage to Regency Area</i>
(1)	(2)	(3)	(4)
01. Balige	Balige	91,05	4,50
02. Tampahan	Gurgur	24,45	1,21
03. Laguboti	Laguboti	73,90	3,66
04. Habinsaran	Parsoburan	408,70	20,21
05. Borbor	Borbor	176,65	8,74
06. Nassau	Lumban Rau Tengah	335,50	16,59
07. Silaen	Silaen	172,58	8,54
08. Sigumpar	Sigumpar	25,20	1,25
09. Porsea	Porsea	37,88	1,87
10. Pintu Pohan Meranti	Pintu Pohan	277,27	13,71
11. Siantar Narumonda	Narumonda I	22,20	1,10
12. Parmaksian	Pangombusan	45,98	2,27
13. Lumban Julu	Lumban Julu	90,90	4,50
14. Uluan	Lumban Binanga	109,00	5,39
15. Ajibata	Pardamean	72,80	3,60
16. Bonatua lunasi	Lumban Lobu	57,74	2,86
Kabupaten Toba		2 021,80	100,00

Sumber/ Badan Pusat Statistik (BPS) Kabupaten Toba/
 Source : *BPS-Statistics of Toba Regency*

Tabel: 1.1.1 Luas Daerah, Jumlah Pulau, Tinggi Wilayah dan Jarak Ibukota Menurut Kecamatan di Kabupaten Toba, 2022
Table Total Area, Number of Islands, Altitude and Distance to the Capital of Regency by Sub District in Toba Regency, 2022

Kecamatan/ Sub District	Jumlah Pulau/ Number of Islands	Tinggi Wilayah (mdpl)/ Altitude (m.a.s.l)	Jarak ke Ibukota/ Distance to the Capital of Regency
(1)	(2)	(3)	(4)
01. Balige	-	905 – 1 200	-
02. Tampahan	-	979 – 1 281	10
03. Laguboti	-	905 – 1 500	7
04. Habinsaran	-	700 – 1 650	52
05. Borbor	-	1 000 – 1 650	58
06. Nassau	-	300 – 1 650	76
07. Silaen	-	900 – 1500	15
08. Sigumpar	-	900 – 1 500	11
09. Porsea	-	905 – 1 200	19
10. Pintu Pohan Meranti	-	120 – 1 200	39
11. Siantar Narumonda	-	500 – 1 300	16
12. Parmaksian	-	902 – 1 500	23
13. Lumban Julu	-	940 – 1 200	40
14. Uluan	-	905 – 1 200	24
15. Ajibata	-	908 – 1 300	60
16. Bonatua lunasi	-	939 – 1 000	24
Kabupaten Toba	0	900 – 2 200	0

Sumber/ Badan Pusat Statistik (BPS) Kabupaten Toba/
 Source : BPS-Statistics of Toba Regency

Tabel : 1.1.2 Jarak dari Kota Kecamatan ke Ibukota Kabupaten Toba (Km), 2022
Table *The Distance From Sub District City to the Capital of Regency in Toba Regency (Km), 2022*

Kecamatan/ Sub District		Ibukota Kecamatan/ Capital of Sub District	Jarak/ Distance to the Capital of Regency (Km)
(1)		(2)	(3)
01.	Balige	Balige	-
02.	Tampahan	Gurgur	10
03.	Laguboti	Laguboti	7
04.	Habinsaran	Parsoburan	52
05.	Borbor	Borbor	58
06.	Nassau	Lumban Rau Tengah	76
07.	Silaen	Silaen	15
08.	Sigumpar	Sigumpar	11
09.	Porsea	Porsea	19
10.	Pintu Pohan Meranti	Pintu Pohan	39
11.	Siantar Narumonda	Narumonda I	16
12.	Parmaksian	Pangombusan	23
13.	Lumban Julu	Lumban Julu	40
14.	Uluan	Lumban Binanga	24
15.	Ajibata	Pardamean Ajibata	60
16.	Bonatua Lunasi	Lumban Lobu	24

Sumber/ Dinas Pekerjaan Umum dan Tata Ruang Kabupaten Toba/
 Source : *Public Works Service and Special Planning Of Toba Regency*

Tabel : 1.1.3. **Letak Geografis Menurut Kecamatan, 2022**
Table **Geographical Location of Sub District, 2022**

	Kecamatan/ Sub District	Lintang Utara/ North Latitude	Bujur Timur/ East Longitude
	(1)	(2)	(3)
01.	Balige	20 15' - 20 21'	99 ⁰ 00' - 99 ⁰ 11'
02.	Tampahan	20 15' - 20 20'	98 ⁰ 57' - 99 ⁰ 41'
03.	Laguboti	20 13' - 20 23'	99 ⁰ 08' - 99 ⁰ 15'
04.	Habinsaran	20 12' - 20 28'	99 ⁰ 15' - 99 ⁰ 40'
05.	Borbor	20 03' - 20 18'	99 ⁰ 13' - 99 ⁰ 31'
06.	Nassau	20 13' - 20 28'	99 ⁰ 15' - 99 ⁰ 40'
07.	Silaen	20 18' - 20 27'	99 ⁰ 11' - 99 ⁰ 15'
08.	Sigumpar	20 20' - 20 24'	99 ⁰ 08' - 99 ⁰ 11'
09.	Porsea	20 24' - 20 37'	99 ⁰ 03' - 99 ⁰ 16'
10.	Pintu Pohan Meranti	20 24' - 20 36'	99 ⁰ 15' - 99 ⁰ 32'
11.	Siantar Narumonda	20 24' - 20 37'	99 ⁰ 03' - 99 ⁰ 16'
12.	Parmaksian	20 24' - 20 37'	99 ⁰ 03' - 99 ⁰ 16'
13.	Lumban Julu	20 29' - 20 39'	99 ⁰ 02' - 99 ⁰ 15'
14.	Uluan	20 23' - 20 30'	99 ⁰ 04' - 99 ⁰ 09'
15.	Ajibata	20 32' - 20 40'	98 ⁰ 56' - 99 ⁰ 04'
16.	Bonatua Lunasi	20 29' - 20 39'	99 ⁰ 02' - 99 ⁰ 15'
	Kabupaten Toba	20 03' - 20 40'	98⁰ 56' - 99⁰ 40'

Sumber/ Badan Pusat Statistik (BPS) Kabupaten Toba/

Source : BPS-Statistics of Toba Regency

1.2 Pertanahan/ Land

Tabel: 1.2.1 Status Pemilikan Tanah Dirinci menurut Jenis Hak menurut Kecamatan 2022
Table Land Possession by Type and Rights and Sub District 2022

Kecamatan/ Sub District	Hak Milik/ Posesio Right	Hak Guna Bangunan/ <i>Buil ding Possesio Right</i>	Hak Pakai/ Use Right
(1)	(2)	(3)	(4)
01. Balige	369	1	61
02. Tampahan	10	-	9
03. Laguboti	100	-	15
04. Habinsaran	144	-	-
05. Borbor	36	-	2
06. Nassau	109	18	-
07. Silaen	30	-	1
08. Sigumpar	13	-	11
09. Porsea	297	-	13
10. Pintu Pohan Meranti	-	29	-
11. Siantar Narumonda	329	-	11
12. Parmaksian	9	5	1
13. Lumban Julu	23	-	1
14. Uluan	8	-	-
15. Ajibata	92	76	1
16. Bonatua lunasi	14	-	1
Kabupaten Toba	1 583	129	127

Sumber/ Kantor Pertanahan Nasional Kabupaten Toba/
 Source : National Land Office of Toba Regency

Tabel : 1.2.1 Status Pemilikan Tanah Dirinci menurut Jenis Hak
Table Lanjutan/ menurut Kecamatan 2022
 Contiuned *Land Possesion by Type and Rights and Sub District*
 2022

Kecamatan/ Sub District	Hak Pengelola/ Operating Right	Hak Guna Usaha/ Business Purpose Right	Hak Wakaf/ Wakaf Right
(1)	(5)	(6)	(7)
01. Balige	–	–	–
02. Tampahan	–	–	–
03. Laguboti	–	–	–
04. Habinsaran	–	–	–
05. Borbor	–	–	–
06. Nassau	–	–	–
07. Silaen	–	–	–
08. Sigumpar	–	–	–
09. Porsea	–	–	–
10. Pintu Pohan Meranti	–	–	–
11. Siantar Narumonda	–	–	–
12. Parmaksian	–	–	–
13. Lumban Julu	–	–	–
14. Uluan	–	–	–
15. Ajibata	–	–	–
16. Bonatua lunasi	–	–	–
Kabupaten Toba	0	0	0

Sumber/ Kantor Pertanahan Nasional Kabupaten Toba/
 Source : National Land Office of Toba Regency

Tabel : 1.2.2 Jumlah Sertifikat Hak Atas Tanah Menurut Kecamatan
Table 2020 - 2022
Number of Rights on Land Certificate and Area by Sub District 2020 - 2022

Kecamatan/ Sub District	2020	2021	2022
(1)	(2)	(3)	(4)
01. Balige	340	542	431
02. Tampahan	24	29	19
03. Laguboti	191	111	115
04. Habinsaran	21	5	144
05. Borbor	7	19	38
06. Nassau	6	11	127
07. Silaen	26	34	31
08. Sigumpar	42	37	34
09. Porsea	71	974	310
10. Pintu Pohan Meranti	4	1	29
11. Siantar Narumonda	66	1 229	413
12. Parmaksian	55	67	15
13. Lumban Julu	29	118	24
14. Uluan	29	19	8
15. Ajibata	53	105	169
16. Bonatua lunasi	25	64	15
Kabupaten Toba	989	3 365	1 922

Sumber/ Kantor Pertanahan Nasional Kabupaten Toba/
 Source : National Land Office of Toba Regency

2

PEMERINTAHAN

GOVERNMENT

67,23%

JUMLAH PNS TOBA DIDOMINASI OLEH PEREMPUAN



2.926
ORANG

1.426
ORANG

JUMLAH PNS DI KABUPATEN TOBA

JUMLAH ANGGOTA DPRD TOBA PERIODE 2019-2023
SEBANYAK 30 ORANG & HANYA 1 ORANG PEREMPUAN



PENJELASAN TEKNIS**TECHNICAL NOTES**

- | | |
|--|---|
| <p>1. Anggota Dewan Perwakilan Rakyat Daerah (DPRD) dipilih melalui pemilihan umum (pemilu) dan dilantik dalam masa jabatan lima tahun.</p> | <p>1. <i>Regional House of Representatives (DPRD) members are elected through a general election and appointed for a five-years membership.</i></p> |
| <p>2. Setingkat Menteri terdiri dari Kejaksaan Agung, Tentara Nasional Indonesia, dan Kepolisian Negara Republik Indonesia</p> | <p>2. <i>Ministerial Level Officials consist of, Attorney General, Indonesian National Defense Force, and Indonesian National Police.</i></p> |
| <p>3. Lembaga Pemerintah Non Kementerian terdiri dari Arsip Nasional Republik Indonesia, Badan Intelijen Negara, Badan Kepegawaian dan Pengembangan Sumber Daya Manusia, Badan Kependudukan dan Keluarga Berencana Nasional, Badan Koordinasi Penanaman Modal, Badan Informasi Geospasial, Badan Meteorologi, Klimatologi, dan Geofisika,</p> | <p>3. <i>Non Ministerial Institutions consist of National Archive of the Republic of Indonesia, State Intelligence Board, Civil Service Agency and Human Resource Development, National Population and Family Planning Board, Investment Coordinating Board, Geospatial Information Agency, Meteorology, Climatology, and Geophysics</i></p> |

Badan Narkotika Nasional, *Agency, National Narcotics*
 Badan Nasional *Agency, National Agency for*
 Penanggulangan Bencana, *Disaster Management,*
 Badan Nasional *National Counter Terrorism*
 Penanggulangan Terorisme, *Agency, The National*
 Badan Nasional Penempatan *Authority for The Placement*
 dan Perlindungan Tenaga *and Protection of Indonesian*
 Kerja Indonesia, *Overseas Workers, National*
 Pengawasan Obat dan *Agency of Drugs and Foods*
 Makanan, *Control, Nuclear Energy*
 Tenaga Nuklir, *Controlling Board, Audit and*
 Pengawasan Keuangan dan *Development Supervising*
 Pembangunan, *Agency, Agency for the*
 Pengkajian dan Penerapan *Assesment and Application*
 Teknologi, *Technology, BPS-Statistics*
 Statistik, *Indonesia, National Search and*
 Badan SAR Nasional, *Rescue Agency, National*
 Badan Standardisasi Nasional, *Standardization Board,*
 Badan Tenaga Nuklir Nasional, *National Nuclear Energy*
 Lembaga Administrasi Negara, *Board, National Institute of*
 Lembaga Ilmu Pengetahuan *Administration, National*
 Indonesia, *Institute of Science, National*
 Ketahanan Nasional, *Resilience Institute,*
 Lembaga Kebijakan *Government Procurement*
 Pengadaan *Policy Board, National Institute*
 Barang/Jasa Pemerintah, *of Space and Aeronautics,*
 Lembaga Penerbangan dan *National Crypto Agency, and*
 Antariksa Nasional,
 Lembaga
 Sandi Negara, *and*

Perpustakaan
Republik Indonesia.

Nasional

*National Library of Republic of
Indonesia.*

<https://tobasamosirkab.bps.go.id>

ULASAN	DESCRIPTION
<p>Wilayah administrasi Pemerintahan Kabupaten Toba tahun 2022 terdiri dari 16 kecamatan dengan 244 desa/kelurahan, yaitu 231 desa dan 13 kelurahan. Kecamatan Balige merupakan kecamatan dengan jumlah desa/kelurahan terbanyak, yaitu 35 desa/kelurahan. Sedangkan Kecamatan Tampahan merupakan kecamatan dengan jumlah desa/kelurahan yang paling sedikit, yaitu hanya 6 desa.</p>	<p><i>The government administration area of Toba Regency in 2022 consist of 16 sub regencies with 244 villages/administrative units (a.u). They are 231 villages and 13 administrative units. Balige Sub regencies have many villages/a.u. There are 35 villages/a.u. Whereas Tampahan Sub District is at least number of villages/a.u. There are only 6 villages.</i></p>
<p>Jumlah anggota DPRD Kabupaten Toba hasil pemilu tahun 2022 berjumlah 30 orang, terdiri dari 4 orang Fraksi Demokrat, 4 orang Fraksi PKB, 5 orang Fraksi Nasdem, 8 orang Fraksi Golkar Nurani Rakyat, 3 orang dari Fraksi Perindo dan 6 orang dari Fraksi PDIP-PKPI.</p>	<p><i>Number of Parliament member of Toba Regency result of General Election (PEMILU) in 2022 are 30 peoples, consist of 4 members from Fraction Demokrat, 4 members from Fraction PKB, 5 members from Fraction Nasdem, 8 members from Fraction Golkar Nurani Rakyat, 3 members from Fraction Perindo and 6 members From Fraction Perjuangan Kebangkitan.</i></p>

Berdasarkan data yang masuk dari dinas, kantor, badan dan instansi jumlah PNS/CPNS di Kabupaten Toba tahun 2022 berjumlah 4.352 orang.

Based of file coming from office and institution, total of civil servant at Toba Regency in 2022 are 4,352 people.

Dari jumlah tersebut, 32,77 persen merupakan pegawai laki-laki dan 67,23 persen pegawai perempuan.

From that number 32.77 percent as official male and 67.23 percent as female.

Distribusi PNS/CPNS jika dirinci berdasarkan golongan, sebagian besar merupakan golongan III sebesar 60,06 persen, golongan IV 21,71 persen, golongan II 17,37 persen dan golongan I sebesar 0.31 persen.

Distribution of civil servant detailed by classification; so most of them are third class 60.06 percent, fourth class 21.71 percent, second class 17.37 percent, and first one 0.31 percent.

Berdasarkan tingkat pendidikan yang ditamatkan, 11,42 persen merupakan PNS/CPNS tamatan SLTA, tamatan diploma I, II sebanyak 1,56 persen, diploma III sebanyak 17,73 persen, dan tamatan sarjana sebanyak 68,95 persen.

Based on graduated education level, 11.42 percent as civil servant graduate from senior high school, graduate from diploma, like as 1st, 2nd is 1.56 percent, diploma 3th 17.73 percent, and scholar graduate 68.95 percent.

Persentase PNS/CPNS yang tamat SMA masih sangat kecil sekali di Kabupaten Toba. Hal ini

Percentage of civil servant who graduate from high school are still a few. This case needs to

perlu mendapat perhatian Pemerintah Kabupaten untuk meningkatkan sumber daya manusia dalam menjalankan pemerintahan daerah. Sementara pegawai yang tamat SD dan SLTP masing-masing sebesar 0,06 persen dan 0,25 persen.

Realisasi pendapatan daerah Kabupaten Toba pada tahun 2022 tercatat sebesar 1 triliun rupiah yang terdiri dari pendapatan asli daerah 73 miliar rupiah dan pendapatan transfer 939 miliar rupiah.

Sementara realisasi pengeluaran pemerintah daerah Kabupaten Toba dalam tahun 2022 tercatat sebesar 1 triliun rupiah yang terdiri dari pos belanja operasi sebesar 638 miliar rupiah, belanja modal sebesar 155 miliar rupiah, belanja tidak terduga sebesar 3 miliar rupiah dan pos belanja transfer sebesar 248 miliar rupiah.

get attention from regency government to increase human resources in driving government area. Whereas the civil servant who graduate from primary school and junior high school are 0.06 percent and 0.25 percent each.

The realization of Toba Regency's regional revenues in 2022 was noted equal to 1 trillion rupiah, consisting of 73 billion rupiah of original regional income and 939 billion rupiah of transfer income.

Meanwhile, the realization of regional government expenditures for Toba Regency in 2022 was noted equal to 1 trillion rupiahs, consisting of operating expenditure posts 638 billion rupiahs, capital expenditures 155 billion rupiahs, unexpected expenditures 3 billion rupiahs and postal transfer expenditures 248 billion rupiahs.

Selain itu, realisasi pembiayaan netto Kabupaten Toba pada tahun 2022 sebesar 114 miliar rupiah yang terdiri dari penerimaan pembiayaan yaitu sisa lebih perhitungan anggaran tahun sebelumnya sebesar 119 miliar dan pengeluaran pembiayaan yaitu penyertaan modal daerah sebesar 5 miliar rupiah.

In addition, the realization of the Toba Regency net financing in 2022 is 114 billion rupiah, which consists of financing receipts, namely the remaining excess from the previous year's budget calculations 119 billion and financing expenditures, namely regional capital participation 5 billion rupiah.

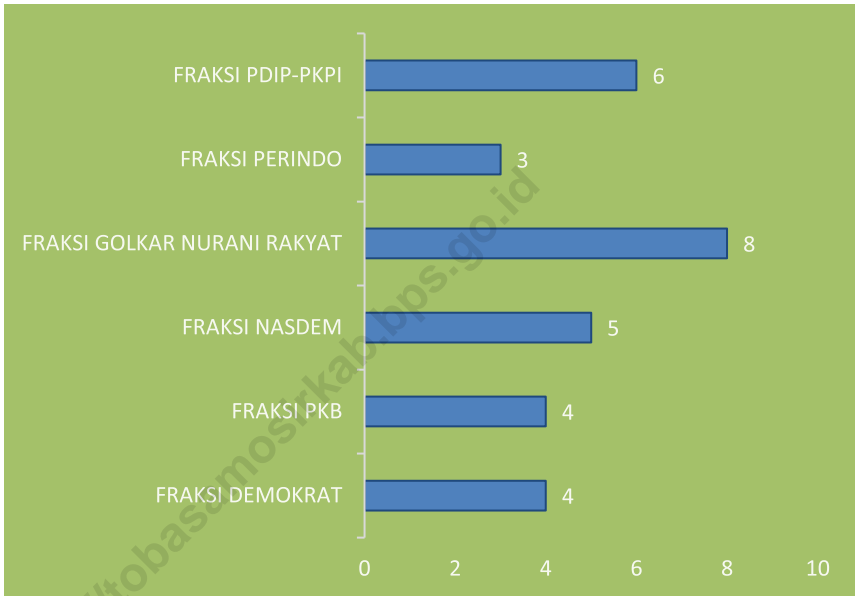
<https://tobasamosirkab.bps.go.id>

Gambar : 2.1 Jumlah Desa/Kelurahan Menurut Kecamatan 2022
Figure Number of Village by Sub District 2022



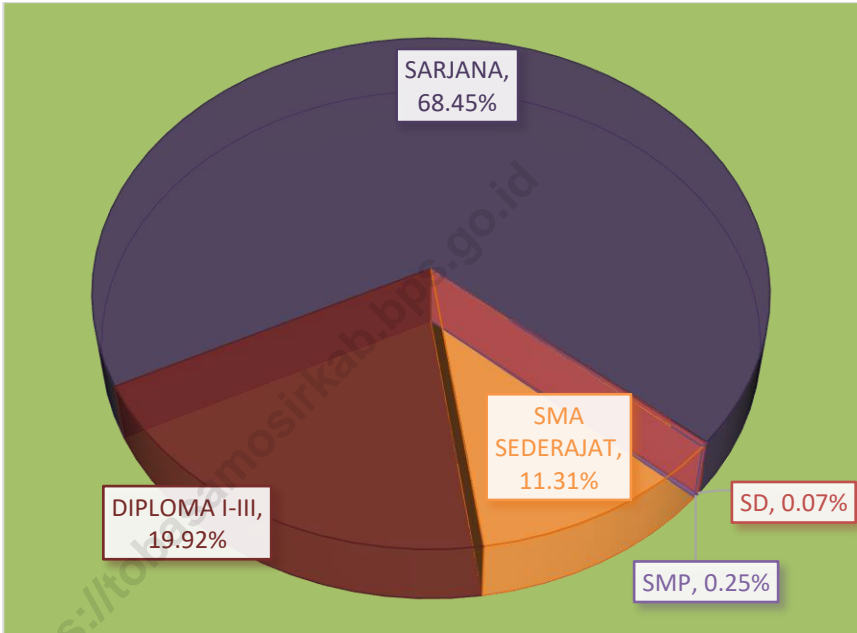
Catatan/Note :

- | | | |
|------------------|---------------------------|-------------------------|
| Blg : Balige | Nas : Nassau | Snm : Siantar Narumonda |
| Tmp : Tampahan | Sln : Silaen | Lbj : Lumban Julu |
| Lgb : Laguboti | Sgr : Sigumpar | Uln : Uluan |
| Hbr : Habinsaran | Prs : Porsea | Ajb : Ajibata |
| Bbr : Borbor | Ppm : Pintu Poham Meranti | Pmk : Parmaksian |
| | | Bnl : Bonatua Lunasi |

Gambar : 2.2 Jumlah Anggota DPRD Menurut Fraksi 2022*Figure Number of Parliament Member by Fraction 2022*

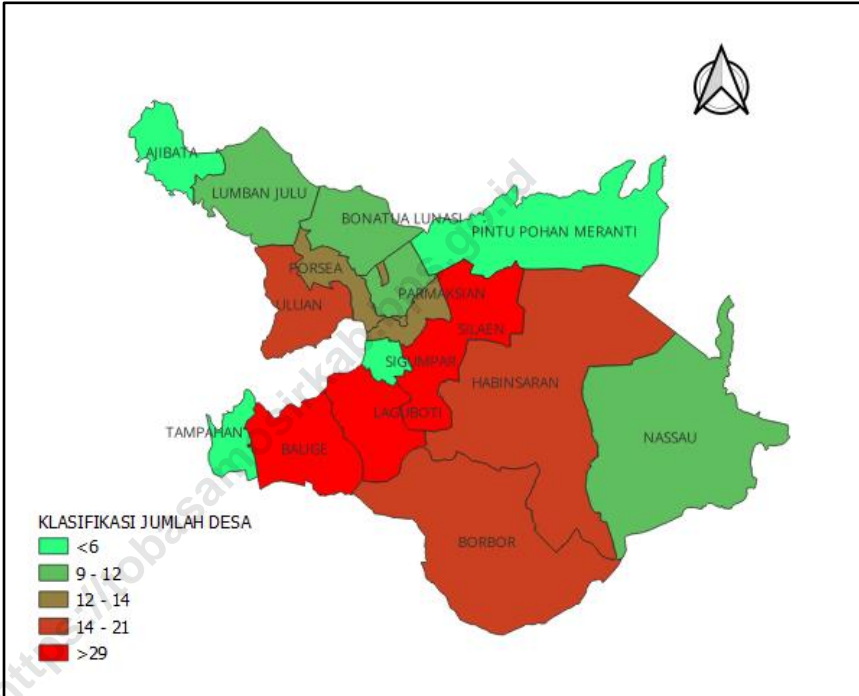
Gambar : 2.3 Persentase Pegawai Negeri Sipil (PNS/CPNS) Menurut Tingkat Pendidikan 2022

Figure Percentage of Civil Servant and State/Local Enterprise Servant by Education Level 2022



Gambar : 2.4 Banyaknya Desa/Kelurahan Menurut Kecamatan 2022

Figure **Number of Village/Urban by Sub District 2022**



2.1 Wilayah Administratif / *Administrative Area*

Tabel : 2.1.1 Jumlah Desa¹ Menurut Kecamatan, 2018 - 2022
Table Number of Villages¹ by Sub District, 2018 - 2022

Kecamatan/ Sub District		2018	2019	2020	2021	2022
(1)		(2)	(3)	(4)	(5)	(6)
01.	Balige	29	29	29	29	29
02.	Tampahan	6	6	6	6	6
03.	Laguboti	22	22	22	22	22
04.	Habinsaran	21	21	21	21	21
05.	Borbor	15	15	15	15	15
06.	Nassau	10	10	10	10	10
07.	Silaen	23	23	23	23	23
08.	Sigumpar	9	9	9	9	9
09.	Porsea	14	14	14	14	14
10.	Pintu Pohan Meranti	7	7	7	7	7
11.	Siantar Narumonda	14	14	14	14	14
12.	Parmaksian	11	11	11	11	11
13.	Lumban Julu	12	12	12	12	12
14.	Uluan	17	17	17	17	17
15.	Ajibata	9	9	9	9	9
16.	Bonatua Lunasi	12	12	12	12	12
Kabupaten Toba		231	231	231	231	231

Catatan/Note¹: Termasuk kelurahan dan Unit Pemukiman Transmigrasi (UPT)/
 Include Transmigration Settlement Unit

Sumber/Source : Peraturan Badan Pusat Statistik Nomor 1 Tahun 2021
 Tanggal 25 Mei 2021 tentang Kode dan Nama Wilayah Kerja
 Statistik Tahun 2020/ *BPS-Statistics Indonesia Regulation
 Number 1 of 2021 Dated May 25, 2021 concerning the Code
 and Name of the 2020 Statistical Work Area*

Tabel : 2.1.2 Jumlah Kelurahan¹ Menurut Kecamatan, 2018-2022
Table Number of Sub District by Sub District, 2018 - 2022

Kecamatan/ Sub District		2018	2019	2020	2021	2022
(1)	(2)	(3)	(4)	(5)	(6)	
01. Balige	6	6	6	6	6	
02. Tampahan	-	-	-	-	-	
03. Laguboti	1	1	1	1	1	
04. Habinsaran	1	1	1	1	1	
05. Borbor	-	-	-	-	-	
06. Nassau	-	-	-	-	-	
07. Silaen	-	-	-	-	-	
08. Sigumpar	1	1	1	1	1	
09. Porsea	3	3	3	3	3	
10. Pintu Pohan Meranti	-	-	-	-	-	
11. Siantar Narumonda	-	-	-	-	-	
12. Parmaksian	-	-	-	-	-	
13. Lumban Julu	-	-	-	-	-	
14. Uluan	-	-	-	-	-	
15. Ajibata	1	1	1	1	1	
16. Bonatua Lunasi	-	-	-	-	-	
Kabupaten Toba	13	13	13	13	13	

Sumber/ Peraturan Badan Pusat Statistik Nomor 1 Tahun 2021
 Tanggal 25 Mei 2021 tentang Kode dan Nama Wilayah
 Kerja Statistik Tahun 2020/

Source : BPS-Statistics Indonesia Regulation Number 1 of 2021
 Dated May 25, 2021 concerning the Code and Name of the
 2020 Statistical Work Area

2.2 Dewan Perwakilan Rakyat Daerah/ *Regional House of Representative*

Tabel: 2.2.1. Jumlah Anggota Dewan Perwakilan Rakyat Daerah (DPRD) Kabupaten Toba Menurut Partai 2022
Number of Parliament of Toba Regency by Party 2022

Partai/ Party	Laki-laki/ Male	Perempuan/ Female	Jumlah/ Total	
(1)	(2)	(3)	(4)	
1. Partai Perindo	3	-	3	
2. Partai Nasdem	5	-	5	
3. Partai PKPI	1	-	1	
4. Partai Hanura	2	-	2	
5. Partai Golkar	6	-	6	
6. Partai PDI-Perjuangan	5	-	5	
7. Partai Demokrat	4	-	4	
8. Partai PKB	3	1	4	
Jumlah/Total	2022	29	1	30
	2021	29	1	30
	2020	29	1	30

Sumber/ Sekretariat DPRD Kabupaten Toba/

Source: *House of Regional People's Representative Council of Toba Regency*

Tabel : 2.2.2 Jumlah Anggota DPRD Menurut Fraksi 2022
Table Number of Regency Parliament Member by Fraction 2022

Golongan/Fraksi Rank/Fraction		Laki-laki/ Male	Perempuan/ Female	Jumlah/ Total
(1)		(2)	(3)	(4)
1.	Fraksi Demokrat	4	-	4
2.	Fraksi PKB	3	1	4
3.	Fraksi Nasdem	5	-	5
4.	Fraksi Golkar Nurani Rakyat	8	-	8
5.	Fraksi Perindo	3	-	3
6.	Fraksi PDIP-PKPI	6	-	6
Jumlah/Total		2022	29	1
		2021	29	1
		2020	29	1

Sumber/ Sekretariat DPRD Kabupaten Toba/
 Source: House of Regional People's Representative Council of Toba Regency

Tabel : 2.2.3 Jumlah Keputusan DPRD Menurut Jenis Keputusan 2019 - 2022
Number of Regency Parliament Decree by Type 2019 - 2022

Jenis Keputusan/ Type of Decree		2019	2020	2021	2022
(1)		(2)	(3)	(4)	(5)
1.	Peraturan Daerah/ <i>Local Rule</i>	20	9	6	5
2.	Keputusan DPRD/ <i>Parliament Decree</i>	5	2	2	3
3.	Pernyataan/ <i>Statement</i>	-	2	-	-
4.	Pernyataan Pendapat/ <i>Opinion</i>	-	8	-	-
5.	Resolusi/ <i>Resolution</i>	-	-	-	-
6.	Kesimpulan Pendapat/ <i>Opinion Resume</i>	-	-	-	-
7.	Keputusan Pimpinan DPRD/ <i>Parliament Chairperson's Decree</i>	2	1	3	3
8.	Keputusan Panitia Musyawarah/ <i>Deliberation Committee Decree</i>	12	13	14	12
9.	Memorandum/ <i>Memorandum</i>	-	5	-	-
10.	Pendapat Panitia Anggaran/ <i>Budget Committee Opinion</i>	3	3	3	3
11.	Persetujuan Bersama DPRD dengan Bupati/ <i>Joint Agreement Parliament with Regent</i>	-	8	6	5

Sumber/
Source: Sekretariat DPRD Kabupaten Toba/
*House of Regional People's Representative Council of Toba
Regency*

Tabel : 2.2.4 Kegiatan DPRD Kabupaten Toba 2019 - 2022
Table Activity of Toba Regency Parliament 2019 - 2022

Jenis Sidang/ Type of Session	2019	2020	2021	2022
(1)	(2)	(3)	(4)	(5)
1. Istimewa/ <i>Special Session</i>	3	-	-	-
2. Paripurna/ <i>Plenary Session</i>	15	30	21	24
3. Paripurna Khusus/ <i>Particular Session</i>	-	-	-	-
4. Rapat Komisi/ <i>Regular Meeting</i>	36	36	36	36
5. Panitia Anggaran/ <i>Budget Committee</i>	3	3	3	3
6. Panitia Khusus/ <i>Special Committee</i>	1	-	-	-
7. Rapat Kerja Dengar Pendapat/ <i>Meeting of Hearing Commissions</i>	20	36	36	36
8. Rapat Rutin Dengar Komisi/ <i>Routine Meeting of Commissions</i>	12	12	12	12

Sumber/ Sekretariat DPRD Kabupaten Toba/
 Source: House of Regional People's Representative Council of Toba Regency

2.3 Sumber Daya Manusia/ *Human Resources*

Tabel/ 2.3.1 Jumlah Pegawai Negeri Sipil Menurut Jabatan dan Jenis Kelamin, Desember 2021 dan Desember 2022
Table Number of Civil Servants by Occupation and Gender, December 2021 dan December 2022

Jabatan <i>Occupation</i>	2021		Jumlah <i>Total</i>
	Laki-Laki <i>Male</i>	Perempuan <i>Female</i>	
(1)	(2)	(3)	(4)
Jabatan Pimpinan Tinggi Utama/ <i>Senior Executives</i>	-	-	-
Jabatan Pimpinan Tinggi Madya/ <i>Middle Executives</i>	1	-	1
Jabatan Pimpinan Tinggi Pratama/ <i>Junior Executives</i>	35	1	36
Administrator/ <i>Administrator</i>	110	44	154
Pengawas/ <i>Supervisor</i>	201	191	392
Eselon V/ <i>5th Echelon</i>	7	1	8
Jabatan Fungsional Dosen/ <i>Certain Functional Position for Lecturer</i>	-	-	-
Jabatan Fungsional Guru/ <i>Certain Functional Position for Teacher</i>	-	-	-
Jabatan Fungsional Medis/ <i>Certain Functional Position for Medical Field</i>	-	1	1
Jabatan Fungsional Teknis/ <i>Certain Functional Position for Technical Field</i>	583	2 174	2 757
Jabatan Fungsional Umum/Pelaksana/ <i>General Functional Position</i>	514	359	873
Jumlah/ <i>Total</i>	1 451	2 771	4 222

Sumber/ Dinas/Jawatan/Instansi terkait dan Badan Kepegawaian dan Pengembangan Sumber Daya Manusia Kabupaten Toba /
 Source: Official/Division/Instance in Toba Regency and Staffing and Human Resources Development Office of Toba Regency

Tabel/ 2.3.1 **Jumlah Pegawai Negeri Sipil Menurut Jabatan dan**
Table **Lanjutan/** **Jenis Kelamin, Desember 2021 dan Desember 2022**
Continued **Number of Civil Servants by Occupation and Gender,**
December 2021 dan December 2022

Jabatan <i>Occupation</i>	2022		Jumlah <i>Total</i>
	Laki-Laki <i>Male</i>	Perempuan <i>Female</i>	
(1)	(2)	(3)	(4)
Jabatan Pimpinan Tinggi Utama/ <i>Senior Executives</i>	-	-	-
Jabatan Pimpinan Tinggi Madya/ <i>Middle Executives</i>	1	-	1
Jabatan Pimpinan Tinggi Pratama/ <i>Junior Executives</i>	31	1	32
Administrator/ <i>Administrator</i>	122	55	177
Pengawas/ <i>Supervisor</i>	117	87	204
Eselon V/ <i>5th Echelon</i>	9	2	11
Jabatan Fungsional Dosen/ <i>Certain Functional Position for Lecturer</i>	-	-	-
Jabatan Fungsional Guru/ <i>Certain Functional Position for Teacher</i>	-	-	-
Jabatan Fungsional Medis/ <i>Certain Functional Position for Medical Field</i>	1	1	2
Jabatan Fungsional Teknis/ <i>Certain Functional Position for Technical Field</i>	654	2 425	3 079
Jabatan Fungsional Umum/Pelaksana/ <i>General Functional Position</i>	491	355	846
Jumlah/ Total	1 426	2 926	4 352

Sumber/ Dinas/Jawatan/Instansi terkait dan Badan Kepegawaian dan Pengembangan Sumber Daya Manusia Kabupaten Toba /
 Source: Official/Division/Instance in Toba Regency and Staffing and Human Resources Development Office of Toba Regency

Tabel/ 2.3.2 **Jumlah Pegawai Negeri Sipil Menurut Tingkat Pendidikan dan Jenis Kelamin, 2022**
Table **Number of Civil Servants by Education Level and Gender, 2022**

<i>Jabatan</i> <i>Occupation</i>	Laki-Laki <i>Male</i>	Perempuan <i>Female</i>	Jumlah <i>Total</i>
(1)	(2)	(3)	(4)
Sampai dengan SD <i>Up to Primary School</i>	3	-	3
SLTP/Sederajat <i>General Vocational Junior High School</i>	10	1	11
SMA/ Sederajat <i>General/ Vocational Senior High School</i>	303	194	497
Diploma I, II/ Akta I,II <i>Diploma I, II/ Akta I,II</i>	19	49	68
Diploma III/Akta III/ Sarjana Muda <i>Diploma III/Akta III/ Bachelor</i>	95	677	772
Tingkat Sarjana /Doktor/ Ph.D <i>University Graduates</i>	996	2 005	3 001
Jumlah/ Total	1 426	2 926	4 352

Sumber/ Dinas/Jawatan/Instansi terkait dan Badan Kepegawaian dan Pengembangan Sumber Daya Manusia Kabupaten Toba /
 Source: Official/Division/Instance in Toba Regency and Staffing and Human Resources Development Office of Toba Regency

Tabel/ 2.3.3 **Jumlah Pegawai Negeri Sipil Menurut Jabatan dan**
Table **Jenis Kelamin, 2022**
Number of Civil Servants by Position and Gender,
2022

Jabatan/ Occupation	Laki-Laki/ Male	Perempuan/ Female	Jumlah/ Total
(1)	(2)	(3)	(4)
I/A (Juru Muda)	1	-	1
I/B (Juru Muda Tingkat I)	2	-	2
I/C (Juru)	1	-	1
I/D (Juru Tingkat I)	6	1	7
Golongan I/ Range I	10	1	11
II/A (Pengatur Muda)	43	22	65
II/B (Pengatur Muda Tingkat I)	55	24	79
II/C (Pengatur)	66	237	303
II/D (Pengatur Tingkat I)	134	175	309
Golongan II/ Range II	298	458	756
III/A (Penata Muda)	274	589	863
III/B (Penata Muda Tingkat I)	166	344	510
III/C (Penata)	120	369	489
III/D (Penata Tingkat I)	246	532	778
Golongan III/Range III	806	1 834	2 640
IV/A (Pembina)	143	289	432
IV/B (Pembina Tingkat I)	145	337	482
IV/C (Pembina Utama Muda)	23	7	30

Sumber/ Dinas/Jawatan/Instansi terkait dan Badan Kepegawaian dan Pengembangan Sumber Daya Manusia Kabupaten Toba /
 Source: *Official/Division/Instance in Toba Regency and Staffing and Human Resources Development Office of Toba Regency*

Tabel : 2.3.4 Jumlah Pegawai Negeri Sipil (PNS/CPNS) dan Pegawai BUMN/BUMD Menurut Unit Kerja dan Jenis Kelamin, 2022
Table Number of Civil Servant and State/ Local Enterprise Servant by Unit and Type of Gender, 2022

Unit Kerja/ Unit	Jenis Kelamin/ Type of Gender		Jumlah/ Total
	Laki-laki/ Male	Perempuan/ Female	
(1)	(2)	(3)	(4)
1. Sekretariat Daerah	63	34	97
2. Sekretariat DPRD	13	15	28
3. Inspektorat	22	21	43
4. Satuan Polisi Pamong Praja	29	17	46
5. Dinas Kependudukan dan Pencatatan Sipil	10	17	27
6. Dinas Pemberdayaan Masyarakat, Desa, Perempuan dan Perlindungan Anak	7	18	25
7. Dinas Koperasi Usaha Kecil Menengah, Perdagangan, dan Perindustrian	22	12	34
8. Dinas Penanaman Modal dan Pelayanan Terpadu Satu Pintu dan Ketenagakerjaan	15	18	33
9. Dinas Sosial	8	12	20
10. Dinas Perumahan Rakyat dan Kawasan Permukiman	13	4	17
11. Dinas Kesehatan	9	34	43
12. Unit di Bawah Dinas Kesehatan	43	653	696
13. Dinas Pendidikan, Pemuda, dan Olahraga	33	22	55
14. Unit di Bawah Dinas Pendidikan	460	1 532	1 992
15. Dinas Ketahanan Pangan dan Perikanan	13	13	26

Tabel : 2.3.4 Jumlah Pegawai Negeri Sipil (PNS/CPNS) dan Pegawai BUMN/BUMD Menurut Unit Kerja dan Jenis Kelamin, 2022
Table Number of Civil Servant and State/ Local Enterprise Servant by Unit and Type of Gender, 2022

Unit Kerja/ Unit	Jenis Kelamin/ Type of Gender		Jumlah/ Total
	Laki-laki/ Male	Perempuan/ Female	
(1)	(2)	(3)	(4)
16. Dinas Komunikasi dan Informatika	11	7	18
17. Dinas Lingkungan Hidup	14	12	26
18. Dinas Kebudayaan dan Pariwisata	11	15	26
19. Dinas Pengendalian Penduduk dan Keluarga Berencana	6	18	24
20. Dinas Perhubungan	14	5	19
21. Dinas Perpustakaan dan Kearsipan	11	14	25
22. Dinas Pertanian	45	33	78
23. Unit di bawah Dinas Pertanian	14	10	24
24. Dinas Pekerjaan Umum dan Penataan Ruang	50	17	67
25. Badan Perencanaan Pembangunan, Penelitian, dan Pengembangan Daerah	19	13	32
26. Badan Pengelolaan Keuangan dan Aset Daerah	14	13	27
27. Badan Penanggulangan Bencana Daerah	16	3	19
28. Badan Kesatuan Bangsa dan Politik	14	5	19
29. Badan Kepegawaian dan Pengembangan Sumber Daya	14	10	24
30. Badan Pengelolaan Pendapatan Daerah	12	8	20
31. Kecamatan Balige	23	10	33

Tabel : 2.3.4 Jumlah Pegawai Negeri Sipil (PNS/CPNS) dan Pegawai BUMN/BUMD Menurut Unit Kerja dan Jenis Kelamin, 2022
Table Number of Civil Servant and State/ Local Enterprise Servant by Unit and Type of Gender, 2022

Unit Kerja/ Unit	Jenis Kelamin/ Type of Gender		Jumlah/ Total
	Laki-laki/ Male	Perempuan/ Female	
(1)	(2)	(3)	(4)
32. Unit di bawah Kecamatan Balige	9	19	28
33. Kecamatan Ajibata	12	9	21
34. Unit di bawah Kecamatan Ajibata	1	2	3
35. Kecamatan Lumban Julu	12	5	17
36. Kecamatan Bonatua Lunasi	12	5	17
37. Kecamatan Laguboti	15	10	25
38. Unit di bawah Kecamatan Laguboti	2	3	5
39. Kecamatan Sigumpar	12	8	20
40. Unit di bawah Kecamatan Sigumpar	3	2	5
41. Kecamatan Silaen	12	8	20
42. Kecamatan Habinsaran	10	3	13
43. Unit di bawah Kecamatan Habinsaran	3	-	3
44. Kecamatan Nassau	13	2	15
45. Kecamatan Borbor	14	4	18
46. Kecamatan Siantar Narumonda	19	4	23
47. Kecamatan Parmaksian	9	8	17
48. Kecamatan Pintu Pohan Meranti	12	3	15
49. Kecamatan Porsea	10	10	20
50. Unit di bawah Kecamatan Porsea	4	5	9
51. Kecamatan Uluan	14	5	19
52. Kecamatan Tampahan	10	6	16
53. Rumah Sakit Umum Daerah Porsea	38	104	142

Tabel : 2.3.4 Jumlah Pegawai Negeri Sipil (PNS/CPNS) dan Pegawai BUMN/BUMD Menurut Unit Kerja dan Jenis Kelamin, 2022
Table Number of Civil Servant and State/ Local Enterprise Servant by Unit and Type of Gender, 2022

Unit Kerja/ Unit	Jenis Kelamin/ Type of Gender		Jumlah/ Total
	Laki-laki/ Male	Perempuan/ Female	
(1)	(2)	(3)	(4)
54. Dipekerjakan Ke Instansi Lain (DPK)	9	20	29
55. Kantor Pertanahan Nasional	17	9	26
56. Komisi Pemilihan Umum Toba	-	-	-
57. Kantor Pelayanan Perbendaharaan Negara	6	11	17
58. Badan Pusat Statistik	14	11	25
59. Kejaksaan Negeri Toba	19	10	29
60. Pengadilan Negeri Balige	13	13	26
61. Pengadilan Agama Balige	8	5	13
62. Rumah Tahanan Negara Kelas IIB Balige	46	7	53
63. Pindah Masuk 2021	-	-	-
64. Pembebasan Sementara	-	-	-
Jumlah/Total	1 426	2 926	4 352

Sumber/ Dinas/Jawatan/Instansi terkait dan Badan Kepegawaian dan Pengembangan Sumber Daya Manusia Kabupaten Toba /
 Source: Official/Division/Instance in Toba Regency and Staffing and Human Resources Development Office of Toba Regency

Tabel : 2.3.5. Jumlah Pegawai Negeri Sipil (PNS/CPNS) dan Pegawai BUMN/BUMD Menurut Unit Kerja dan Golongan, 2022
Table Number of Civil Servant and State/ Local Enterprise Servant by Unit and Group , 2022

	Unit Kerja/ Unit	Golongan/ Groups				Jumlah/ Total
		I	II	III	IV	
	(1)	(2)	(3)	(4)	(5)	(6)
1.	Sekretariat Daerah	-	10	71	16	97
2.	Sekretariat DPRD	1	4	19	4	28
3.	Inspektorat	-	2	28	13	43
4.	Satuan Polisi Pamong Praja	-	28	12	6	46
5.	Dinas Kependudukan dan Pencatatan Sipil	-	3	19	5	27
6.	Dinas Pemberdayaan Masyarakat, Desa, Perempuan dan Perlindungan Anak	-	2	16	7	25
7.	Dinas Koperasi Usaha Kecil Menengah, Perdagangan, dan Perindustrian	1	8	19	6	34
8.	Dinas Penanaman Modal dan Pelayanan Perizinan Terpadu Satu Pintu	-	1	23	9	33
9.	Dinas Sosial	-	-	14	6	20
10.	Dinas Perumahan Rakyat dan Kawasan Permukiman	-	-	13	4	17
11.	Dinas Kesehatan	-	7	28	8	43
12.	Unit di Bawah Dinas Kesehatan	-	296	367	33	696
13.	Dinas Pendidikan, Pemuda, dan Olahraga	-	10	28	17	55
14.	Unit di Bawah Dinas Pendidikan	4	56	1 264	668	1 992

Tabel : 2.3.5. Jumlah Pegawai Negeri Sipil (PNS/CPNS) dan Pegawai BUMN/BUMD Menurut Unit Kerja dan Golongan, 2022
Table *Number of Civil Servant and State/ Local Enterprise Servant by Unit and Group , 2022*

	Unit Kerja/ Unit	Golongan/ Groups				Jumlah/ Total
		I	II	III	IV	
	(1)	(2)	(3)	(4)	(5)	(6)
15.	Dinas Ketahanan Pangan dan Perikanan	-	2	19	5	26
16.	Dinas Komunikasi dan Informatika	-	4	12	2	18
17.	Dinas Lingkungan Hidup	-	3	16	7	26
18.	Dinas Kebudayaan dan Pariwisata	-	5	16	5	26
19.	Dinas Pengendalian Penduduk dan Keluarga Berencana	-	7	12	5	24
20.	Dinas Perhubungan	-	4	12	3	19
21.	Dinas Perpustakaan dan Kearsipan	-	9	8	8	25
22.	Dinas Pertanian	1	17	49	11	78
23.	Unit di bawah Dinas Pertanian	1	2	18	3	24
24.	Dinas Pekerjaan Umum dan Penataan Ruang	-	12	50	5	67
25.	Badan Perencanaan Pembangunan, Penelitian, dan	-	1	25	6	32
26.	Badan Pengelolaan Keuangan dan Aset Daerah	-	-	23	4	27
27.	Badan Penanggulangan Bencana Daerah	-	2	13	4	19
28.	Badan Kesatuan Bangsa dan Politik	-	3	11	5	19
29.	Badan Kepegawaian dan Pengembangan Sumber Daya	-	2	17	5	24

Tabel : 2.3.5. Jumlah Pegawai Negeri Sipil (PNS/CPNS) dan Pegawai BUMN/BUMD Menurut Unit Kerja dan Golongan, 2022
Table Number of Civil Servant and State/ Local Enterprise Servant by Unit and Group , 2022

	Unit Kerja/ Unit	Golongan/ Groups				Jumlah/ Total
		I	II	III	IV	
	(1)	(2)	(3)	(4)	(5)	(6)
30.	Badan Pengelolaan Pendapatan Daerah	-	4	14	2	20
31.	Kecamatan Balige	-	17	10	6	33
32.	Unit di bawah Kecamatan Balige	-	2	26	-	28
33.	Kecamatan Ajibata	-	8	10	3	21
34.	Unit di bawah Kecamatan Ajibata	-	2	1	-	3
35.	Kecamatan Lumban Julu	-	8	9	-	17
36.	Kecamatan Bonatua Lunasi	1	6	9	1	17
37.	Kecamatan Laguboti	-	15	10	-	25
38.	Unit di bawah Kecamatan Laguboti	-	-	5	-	5
39.	Kecamatan Sigumpar	-	8	11	1	20
40.	Unit di bawah Kecamatan Sigumpar	-	1	4	-	5
41.	Kecamatan Silaen	-	9	11	-	20
42.	Kecamatan Habinsaran	-	6	5	2	13
43.	Unit di bawah Kecamatan Habinsaran	-	2	1	-	3
44.	Kecamatan Nassau	-	3	11	1	15
45.	Kecamatan Borbor	-	7	11	-	18
46.	Kecamatan Siantar Narumonda	1	13	7	2	23
47.	Kecamatan Parmaksian	-	5	10	2	17

Tabel : 2.3.5. Jumlah Pegawai Negeri Sipil (PNS/CPNS) dan Pegawai BUMN/BUMD Menurut Unit Kerja dan Golongan, 2022
Table *Number of Civil Servant and State/ Local Enterprise Servant by Unit and Group , 2022*

	Unit Kerja/ Unit	Golongan/ Groups				Jumlah/ Total
		I	II	III	IV	
	(1)	(2)	(3)	(4)	(5)	(6)
48.	Kecamatan Pintu Pohan Meranti	-	5	9	1	15
49.	Kecamatan Porsea	1	4	14	1	20
50.	Unit di bawah Kecamatan Porsea	-	4	5	-	9
51.	Kecamatan Uluan	-	11	7	1	19
52.	Kecamatan Tampahan	-	4	12	-	16
53.	Rumah Sakit Umum Daerah Porsea	-	34	88	20	142
54.	Dipekerjakan Ke Instansi Lain (DPK)	-	4	18	7	29
55.	Kantor Pertanahan Nasional	-	6	17	3	26
56.	Komisi Pemilihan Umum Toba	-	-	-	-	-
57.	Kantor Pelayanan Perbendaharaan Negara	-	8	8	1	17
58.	Badan Pusat Statistik	-	6	17	2	25
59.	Kejaksaan Negeri Toba	-	6	22	1	29
60.	Pengadilan Negeri Balige	-	3	20	3	26
61.	Pengadilan Agama Balige	-	2	8	3	13
62.	Rumah Tahanan Negara Kelas IIB Balige	-	43	10	-	53
63.	Pindah Masuk 2021	-	-	-	-	-

Tabel : 2.3.5. Jumlah Pegawai Negeri Sipil (PNS/CPNS) dan Pegawai BUMN/BUMD Menurut Unit Kerja dan Golongan, 2022
Table *Number of Civil Servant and State/ Local Enterprise Servant by Unit and Group , 2022*

	Unit Kerja/ Unit	Golongan/ Groups				Jumlah/ Total	
		I	II	III	IV		
	(1)	(2)	(3)	(4)	(5)	(6)	
64.	Pembebasan Sementara	-	-	-	-	-	
Jumlah/Total		2022	11	756	2642	943	4 352

Sumber/ Dinas/Jawatan/Instansi terkait dan Badan Kepegawaian dan Pengembangan Sumber Daya Manusia Kabupaten Toba /

Source : *Official/Division/Instance in Toba Regency and Staffing and Human Resources Development Office of Toba Regency*

Tabel : 2.3.6. Jumlah Pegawai Negeri Sipil (PNS/CPNS) dan Pegawai BUMN/BUMD Menurut Unit Kerja dan Tingkat Pendidikan,2022
Number of Civil Servant and State/ Local Enterprise Servant by Unit and Education Level, 2022

Unit Kerja/ Unit	Tingkat Pendidikan/ Education Level					Jumlah/ Total
	SD	SLTP	SLTA	Dip I-III	S1/S2/S3	
(1)	(2)	(3)	(4)	(5)	(6)	(7)
1. Sekretariat Daerah	-	-	9	7	81	97
2. Sekretariat DPRD	-	-	4	2	22	28
3. Inspektorat	-	-	2	3	38	43
4. Satuan Polisi Pamong Praja	-	-	27	1	18	46
5. Dinas Kependudukan dan Pencatatan Sipil	-	-	1	4	22	27
6. Dinas Pemberdayaan Masyarakat, Desa,	-	-	2	1	22	25
7. Dinas Koperasi Usaha Kecil Menengah, Perdagangan, dan Perindustrian	1	1	6	3	23	34
8. Dinas Penanaman Modal dan Pelayanan Perizinan Terpadu Satu Pintu	-	-	2	3	28	33
9. Dinas Sosial	-	-	1	-	19	20
10. Dinas Perumahan Rakyat dan Kawasan Permukiman	-	-	-	-	17	17
11. Dinas Kesehatan	-	-	-	14	29	43
12. Unit di Bawah Dinas Kesehatan	-	-	32	531	133	696
13. Dinas Pendidikan, Pemuda, dan Olahraga	-	-	2	10	43	55
14. Unit di Bawah Dinas Pendidikan	2	5	127	113	1 745	1 992

Tabel : 2.3.6. Jumlah Pegawai Negeri Sipil (PNS/CPNS) dan Pegawai BUMN/BUMD Menurut Unit Kerja dan Tingkat Pendidikan,2022
Number of Civil Servant and State/ Local Enterprise Servant by Unit and Education Level, 2022

Unit Kerja/ Unit	Tingkat Pendidikan/ Education Level					Jumlah/ Total
	SD	SLTP	SLTA	Dip I-III	S1/S2/S3	
(1)	(2)	(3)	(4)	(5)	(6)	(7)
15. Dinas Ketahanan Pangan dan Perikanan	-	-	3	2	21	26
16. Dinas Komunikasi dan Informatika	-	-	2	2	14	18
17. Dinas Lingkungan Hidup	-	-	5	1	20	26
18. Dinas Kebudayaan dan Pariwisata	-	-	1	4	21	26
19. Dinas Pengendalian Penduduk dan Keluarga	-	-	3	7	14	24
20. Dinas Perhubungan	-	-	2	1	16	19
21. Dinas Perpustakaan dan Kearsipan	-	-	4	5	16	25
22. Dinas Pertanian	-	-	16	1	61	78
23. Unit di bawah Dinas Pertanian	-	1	1	1	21	24
24. Dinas Pekerjaan Umum dan Penataan Ruang	-	1	12	7	47	67
25. Badan Perencanaan Pembangunan, Penelitian, dan Pengembangan Daerah	-	-	2	1	29	32
26. Badan Pengelolaan Keuangan dan Aset Daerah	-	-	-	3	24	27

Tabel : 2.3.6. Jumlah Pegawai Negeri Sipil (PNS/CPNS) dan Pegawai BUMN/BUMD Menurut Unit Kerja dan Tingkat Pendidikan,2022
Number of Civil Servant and State/ Local Enterprise Servant by Unit and Education Level, 2022

Unit Kerja/ Unit	Tingkat Pendidikan/ Education Level					Jumlah/ Total
	SD	SLTP	SLTA	Dip I-III	S1/S2/S3	
(1)	(2)	(3)	(4)	(5)	(6)	(7)
27. Badan Penanggulangan Bencana Daerah	-	-	1	-	18	19
28. Badan Kesatuan Bangsa dan Politik	-	-	1	2	16	19
29. Badan Kepegawaian dan Pengembangan Sumber Daya Manusia	-	-	1	2	21	24
30. Badan Pengelolaan Pendapatan Daerah	-	-	4	5	11	20
31. Kecamatan Balige	-	-	17	-	16	33
32. Unit di bawah Kecamatan Balige	-	-	-	4	24	28
33. Kecamatan Ajibata	-	-	10	1	10	21
34. Unit di bawah Kecamatan Ajibata	-	-	2	-	1	3
35. Kecamatan Lumban Julu	-	-	7	3	7	17
36. Kecamatan Bonatua	-	-	8	2	7	17
37. Kecamatan Laguboti	-	-	14	1	10	25
38. Unit di bawah Kecamatan Laguboti	-	-	1	1	3	5
39. Kecamatan Sigumpar	-	-	10	1	9	20
40. Unit di bawah Kecamatan Sigumpar	-	-	1	1	3	5
41. Kecamatan Silaen	-	-	10	2	8	20

Tabel : 2.3.6. Jumlah Pegawai Negeri Sipil (PNS/CPNS) dan Pegawai BUMN/BUMD Menurut Unit Kerja dan Tingkat Pendidikan,2022
Number of Civil Servant and State/ Local Enterprise Servant by Unit and Education Level, 2022

Unit Kerja/ Unit	Tingkat Pendidikan/ Education Level					Jumlah/ Total
	SD	SLTP	SLTA	Dip I-III	S1/S2/S3	
(1)	(2)	(3)	(4)	(5)	(6)	(7)
42. Kecamatan Habinsaran	-	-	5	1	7	13
43. Unit di bawah Kecamatan Habinsaran	-	-	2	-	1	3
44. Kecamatan Nassau	-	-	3	2	10	15
45. Kecamatan Borbor	-	-	6	2	10	18
46. Kecamatan Siantar Narumonda	-	1	12	2	8	23
47. Kecamatan Parmaksian	-	-	4	2	11	17
48. Kecamatan Pintu Pohan Meranti	-	-	4	1	10	15
49. Kecamatan Porsea	-	1	8	2	9	20
50. Unit di bawah Kecamatan Porsea	-	-	5	1	3	9
51. Kecamatan Uluan	-	1	10	-	8	19
52. Kecamatan Tampahan	-	-	6	-	10	16
53. Rumah Sakit Umum Daerah Porsea	-	-	9	75	58	142
54. Dipekerjakan Ke Instansi Lain (DPK)	-	-	3	5	21	29
55. Kantor Pertanahan	-	-	1	5	20	26
56. Komisi Pemilihan Umum Toba	-	-	-	-	-	-
57. Kantor Pelayanan Perbendaharaan Negara	-	-	2	7	8	17

Tabel : 2.3.6. Jumlah Pegawai Negeri Sipil (PNS/CPNS) dan Pegawai BUMN/BUMD Menurut Unit Kerja dan Tingkat Pendidikan,2022
Number of Civil Servant and State/ Local Enterprise Servant by Unit and Education Level, 2022

Unit Kerja/ Unit	Tingkat Pendidikan/ Education Level					Jumlah/ Total
	SD	SLTP	SLTA	Dip I-III	S1/S2/S3	
(1)	(2)	(3)	(4)	(5)	(6)	(7)
58. Badan Pusat Statistik	-	-	7	2	16	25
59. Kejaksaan Negeri Toba	-	-	6	2	21	29
60. Pengadilan Negeri Balige	-	-	2	2	22	26
61. Pengadilan Agama Balige	-	-	-	2	11	13
62. Rumah Tahanan Negara Kelas IIB Balige	-	-	44	2	7	53
63. Pindah Masuk 2021	-	-	-	-	-	-
64. Pembebasan Sementara	-	-	-	-	-	-
Jumlah/Total	3	11	492	867	2 979	4 352

Sumber/ Dinas/Jawatan/Instansi terkait dan Badan Kepegawaian dan Pengembangan Sumber Daya Manusia Kabupaten Toba /

Source : *Official/Division/Instance in Toba Regency and Staffing and Human Resources Development Office of Toba Regency*

2.4 Keuangan Pemerintah Daerah/ *Autonomy Government*

Tabel : 2.4.1. Realisasi Pengeluaran Pemerintah Daerah Kabupaten Toba Menurut Jenis Pengeluaran (Rupiah), 2022
Table *Actual First Stage Regional Government Expenditures Regency of Toba by Expenditure Items (Rupiah), 2022*

Jenis Pengeluaran/ <i>Type of Expenditure</i>		2022
(1)		(2)
1.	Belanja Operasi	638 549 986 563,00
1.1.	Belanja Pegawai	399 421 603 747,00
1.2.	Belanja Barang dan Jasa	234 226 368 286,00
1.3.	Belanja Hibah	4 434 414 530,00
1.4.	Belanja Bantuan Sosial	467 600 000,00
2.	Belanja Modal	155 820 839 716,00
2.1.	Belanja Modal Tanah	140 580 000,00
2.2.	Belanja Modal Peralatan dan Mesin	44 974 110 246,00
2.3.	Belanja Modal Gedung dan Bangunan	15 392 028 806,00
2.4.	Belanja Modal Jalan, Jaringan dan Irigasi	93 020 345 789,00
2.5.	Belanja Modal Aset Tetap Lainnya	2 293 774 875,00
3.	Belanja Tidak Terduga	3 618 255 394,00
3.1.	Belanja Tidak Terduga	3 618 255 394,00
4.	Belanja Transfer	248 774 802 327,00
4.1.	Belanja Bagi Hasil	4 363 900 106,00
4.2.	Belanja Bantuan Keuangan	244 410 902 221,00
Jumlah/Total		2022
		1 046 763 884 000,00
		2021
		902 796 073 701,00
		2020
		947 407 572 984,50

Catatan/*Note*: Tidak diaudit/*unaudited*

Sumber/*Source*: Badan Pengelola Keuangan dan Aset Daerah Kabupaten Toba/

Regional Finance and Asset Management Agency of Toba Regency

Tabel : 2.4.2. Realisasi Pendapatan Pemerintah Daerah Kabupaten Toba Menurut Jenis Pendapatan (Rupiah), 2022
Table Actual First Stage Regional Government Revenues Regency of Toba by Income Items (Rupiah), 2022

Jenis Pendapatan/ Type of Revenues		2022
(1)		(2)
1.	Pendapatan Asli Daerah	73 253 546 379,93
1.1.	Pajak Daerah	41 248 666 098,13
1.2.	Retribusi Daerah	4 842 425 770,00
1.3.	Hasil Pengelolaan Kekayaan Daerah yang Dipisahkan	8 508 877 255,00
1.4.	Lain-Lain PAD yang Sah	18 653 577 256,80
2.	Pendapatan Transfer	939 826 648 146,00
2.1.	Pendapatan Transfer Pemerintah Pusat	890 413 366 935,00
2.2.	Pendapatan Transfer Antar Daerah	49 413 281 211,00
3.	Lain-Lain Pendapatan Daerah yang Sah	7 058 455 033,40
3.1.	Lain-lain Pendapatan Sesuai Dengan Ketentuan Peraturan Perundang-Undangan	7 058 455 033,40
Jumlah/Total		2022
		1 020 138 649 559,33

Catatan/Note:

-/-

Sumber/

Badan Pengelola Keuangan dan Aset Daerah

Source :

Kabupaten Toba/

Regional Finance and Asset Management Agency of Toba Regency

Tabel : 2.4.3. Realisasi Pengeluaran Pemerintah Daerah Kabupaten Toba Menurut Bidang Pemerintahan (Rupiah), 2022
Table Actual First Stage Regional Government Expenditures Regency of Toba by Government Area (Rupiah), 2022

Jenis Pengeluaran/ Type of Expenditure		Realisasi/ Actual	
(1)		(2)	
1.	Bidang Pelayanan Umum	410 582 585 323,00	
2.	Bidang Ketertiban dan Keamanan	16 820 603 142,00	
3.	Bidang Ekonomi	52 273 200 317,00	
4.	Bidang Lingkungan Hidup	12 912 570 138,00	
5.	Bidang Perumahan dan Fasilitas Umum	122 912 705 298,00	
6.	Bidang Kesehatan	164 019 820 023,00	
7.	Bidang Pariwisata dan Budaya	5 373 919 717,00	
8.	Bidang Pendidikan	252 568 848 971,00	
9.	Bidang Perlindungan Sosial	9 299 631 071,00	
Jumlah/Total		2022	1 046 763 884 000,00
		2021	969 495 859 264,50
		2020	947 407 572 984,50

Catatan/Note:

-/-

Sumber/

Badan Pengelola Keuangan dan Aset Daerah Kabupaten Toba/

Source :

Regional Finance and Asset Management Agency of Toba Regency

Tabel : 2.4.4. Realisasi Pembiayaan Pemerintah Daerah Kabupaten Toba Menurut Jenis Pembiayaannya (Rupiah), 2022
Table Actual First Stage Regional Government Financing Regency of Toba by Financing Items (Rupiah), 2022

Jenis Pembiayaan/ Type of Financing		2022
(1)		(2)
1.	Penerimaan Pembiayaan	119 822 494 703,42
1.1.	Sisa Lebih Perhitungan Anggaran Tahun Sebelumnya	119 822 494 703,42
2.	Pengeluaran Pembiayaan	5 000 000 000,00
2.1.	Penyertaan Modal Daerah	5 000 000 000,00
Pembiayaan Netto/ Net Financing		114 822 494 703,42

Catatan/Note:

-/-

Sumber/

Badan Pengelola Keuangan dan Aset Daerah
Kabupaten Toba/

Source :

Regional Finance and Asset Management Agency of
Toba Regency

3

PENDUDUK DAN KETENAGAKERJAAN

POPULATION AND EMPLOYMENT

JUMLAH PENDUDUK KABUPATEN TOBA 2022 SEBANYAK

212.133

JIWA

KEPADATAN
PENDUDUK WILAYAH
KABUPATEN TOBA
SAMOSIR SEBANYAK

104,92

jiwa/km²



JUMLAH PEREMPUAN
LEBIH BANYAK DARI
LAKI-LAKI DENGAN
PERBANDINGAN SEX RATIO

99,64

person



PENDUDUK KABUPATEN TOBA TAHUN 2022 PALING BANYAK
PADA RENTANG UMUR 0-4 TAHUN SEJUMLAH 20.796 JIWA

PENJELASAN TEKNIS

TECHNICAL NOTES

1. Sumber utama data kependudukan adalah sensus penduduk yang dilaksanakan setiap sepuluh tahun sekali. Sensus penduduk telah dilaksanakan sebanyak enam kali sejak Indonesia merdeka, yaitu tahun 1961, 1971, 1980, 1990, 2001, dan 2011.

Di dalam sensus penduduk, pencacahan dilakukan terhadap seluruh penduduk yang berdomisili di wilayah teritorial Indonesia termasuk warga negara asing kecuali anggota korps diplomatik negara sahabat beserta keluarganya.

Metode pengumpulan data dalam sensus dilakukan dengan wawancara antara petugas sensus dengan responden dan juga melalui *e-census*. Pencatatan

1. *The main source of demographic data is population census, which is conducted every ten years. Population Census has been conducted six times since Indonesia's independence: 1961, 1971, 1980, 1990, 2001, and 2011.*

The population census enumerates all residents who domicile in the entire territory of Indonesia including foreign citizens except the diplomatic corps members and their families.

The method of data collection in a population census involves interviewing respondents and conducting e-census. Enumeration of the population uses the concept of "usual

penduduk menggunakan konsep usual residence, yaitu konsep di mana penduduk biasa bertempat tinggal. Bagi penduduk yang bertempat tinggal tetap dicacah di mana mereka biasa tinggal, sedangkan untuk penduduk yang tidak bertempat tinggal tetap dicacah di tempat di mana mereka ditemukan petugas sensus pada malam 'Hari Sensus'. Termasuk penduduk yang tidak bertempat tinggal tetap adalah tuna wisma, awak kapal berbendera Indonesia, penghuni perahu/rumah apung, masyarakat terpencil/terasing, dan pengungsi. Bagi mereka yang mempunyai tempat tinggal tetap dan sedang bepergian ke luar wilayah lebih dari enam bulan, tidak dicacah di tempat tinggalnya, tetapi dicacah di tempat tujuannya. Untuk tahun yang tidak

residence”, which is the concept of “places where people usually live”. De jure was applied to the permanent residents, while de facto was applied to non-permanent residents. The permanent residents were enumerated in place where they normally live, the non-permanent residents were enumerated where they were found by the enumerators, on the night of ‘Census Date’. The non permanent residents include homeless people, ship crew, boat people, remote area community, and internally displaced persons. Those who had permanent residence and had been travelling away from their home for six months or more were not enumerated in their permanent place, but in the place where they were during the census. For the periods where the population census is not

dilaksanakan sensus penduduk, kependudukan dari hasil proyeksi penduduk. Proyeksi penduduk merupakan suatu perhitungan ilmiah yang didasarkan pada asumsi dari komponen-komponen perubahan penduduk, yaitu kelahiran, kematian, dan migrasi. Proyeksi penduduk Indonesia 2011–2035 menggunakan data dasar penduduk hasil SP2011.

conducted, population projection is done to estimate population during those years. The population projection is an estimate based on the demographic components, such as birth, death, and migration. Indonesia's 2011–2035 population projection used the 2011 Population Census as the base population.

2. Penduduk Indonesia adalah semua orang yang berdomisili di wilayah teritorial Indonesia selama 6 bulan atau lebih dan atau mereka yang berdomisili kurang dari 6 bulan tetapi bertujuan menetap.

2. The population of Indonesia are all residents of the entire territory of Indonesia who have stayed for six months or longer, and those who intended to stay more than six months even though their length of stay is less than six months.

3. Laju pertumbuhan penduduk adalah angka yang

3. The growth rate of population is the number that show percentage of population

menunjukkan persentase pertumbuhan penduduk.

growth within a specified period.

4. Kepadatan penduduk adalah rasio banyaknya penduduk per kilometer persegi.

4. Population density is ratio of population per square kilometer.

5. Rasio jenis kelamin adalah perbandingan antara penduduk laki-laki dan penduduk perempuan pada suatu wilayah dan waktu tertentu. Biasanya dinyatakan dengan banyaknya penduduk laki-laki untuk 1--penduduk perempuan.

5. Gender ratio is the ratio of males population to females population in a given area and time, usually expressed as the number of males for every 1--females.

6. Distribusi penduduk adalah pola persebaran penduduk di suatu wilayah, baik berdasarkan batas-batas geografis maupun berdasarkan batas-batas administrasi pemerintahan.

6. Population distribution is the pattern of population distribution in an area, either by geographic boundaries or by government administrative boundaries.

7. Komposisi penduduk adalah pola persebaran penduduk menurut karakteristiknya, contoh: penduduk menurut

7. Population composition is the pattern of population distribution by its characteristics, example:

kelompok umur, penduduk menurut jenis kelamin

population by age group, population by Gender

8. Rumah tangga adalah seseorang atau sekelompok orang yang mendiami sebagian atau seluruh bangunan fisik/sensus dan biasanya tinggal bersama serta pengelolaan makan dari satu dapur. Yang dimaksud makan dari satu dapur adalah jika pengurusan kebutuhan sehari-harinya dikelola bersama-sama menjadi satu.

8. Household is an individual or group of people living in a physical/census building unit or part of it and usually commit on a common provision for food and other essentials of living. Common provision for food means one organising daily needs for all of household members.

9. Anggota rumah tangga adalah semua orang yang biasanya bertempat tinggal di suatu rumah tangga, baik yang berada di rumah pada waktu pencacahan maupun yang sementara tidak ada.

9. Household member are those who usually lives in a household regardless of their location at the time of enumeration.

10. Rata-rata anggota rumah tangga adalah angka yang menunjukkan rata-rata jumlah

10. Average household size is the average number of

anggota rumah tangga per rumah tangga.

household members per household.

11. Istilah migrasi seumur hidup disebut bila provinsi tempat tinggal seseorang pada saat pencacahan berbeda dengan provinsi tempat lahirnya.

11. Lifetime migration terminology if someone's province of residence at the time of enumeration was different from his/her province of birthplace.

12. Istilah migrasi risen disebut bila provinsi tempat tinggal seseorang pada saat pencacahan berbeda dengan provinsi tempat tinggalnya 5 tahun yang lalu.

12. Recent migration terminology if someone's province of residence at the time of enumeration was different from his/her province of residence 5 years ago.

13. Penduduk usia kerja adalah penduduk yang berumur 15 tahun ke atas.

13. Working age population is persons of 15 years and over.

14. Angkatan kerja adalah penduduk usia kerja (15 tahun ke atas) yang bekerja, punya pekerjaan namun sementara tidak bekerja, dan pengangguran.

14. Labor force or economically active are persons of 15 years and over, who in the previous week were working, temporarily absent from work but having jobs, and unemployment.

15. Bekerja adalah kegiatan ekonomi yang dilakukan oleh seseorang dengan maksud memperoleh atau membantu memperoleh pendapatan atau keuntungan dan lamanya bekerja paling sedikit 1 jam secara terus menerus dalam seminggu yang lalu (termasuk pekerja keluarga tanpa upah yang membantu dalam suatu usaha/kegiatan ekonomi).

15. Working is economic activity conducted by a person and intended to earn income by doing work or helping to do work at least one hour continuously during the reference week (including unpaid family worker/s for any economic activity).

16. Jumlah jam kerja seluruhnya adalah jumlah jam kerja yang digunakan untuk bekerja (tidak termasuk jam kerja istirahat resmi dan jam kerja yang digunakan untuk hal-hal di luar pekerjaan).

16. Total working hours is the total hours spent by an employee to perform all jobs (excluding the time used for other activities which are not classified as work).

17. Lapangan usaha adalah bidang kegiatan dari pekerjaan/tempat bekerja di mana seseorang bekerja. Klasifikasi lapangan usaha mengikuti Klasifikasi Baku

17. Industry is field of a person's activity or establishment. The classification of industries follows the Indonesia Standard Industrial Classification (KBLI) in one digit.

Lapangan Usaha Indonesia (KBLI) dalam 1 digit.

18. Status pekerjaan adalah kedudukan seseorang dalam unit usaha/kegiatan dalam melakukan pekerjaan.

18. *Employment status* is the status of a person at his place of work or establishment where he was employed.

19. Berusaha sendiri tanpa dibantu orang lain adalah bekerja atau berusaha dengan menanggung risiko secara ekonomis, yaitu dengan tidak kembalinya ongkos produksi yang telah dikeluarkan dalam rangka usahanya tersebut, serta tidak menggunakan pekerja dibayar maupun pekerja tak dibayar, termasuk yang sifat pekerjaannya memerlukan teknologi atau keahlian khusus.

19. *Own-account worker* is a person who works at his own risk without assisted by paid per mount worker or unpaid worker include technical job or skill job.

20. Berusaha dibantu buruh tidak tetap/buruh tidak dibayar adalah bekerja atau berusaha atas risiko sendiri, dan menggunakan buruh/pekerja

20. *Employer assisted by temporary workers/unpaid worker* is a person who works at his own risk and assisted by temporary worker/unpaid worker.

tak dibayar dan atau buruh/pekerja tidak tetap.

21. Berusaha dibantu buruh tetap/buruh dibayar adalah berusaha atas risiko sendiri dan mempekerjakan paling sedikit satu orang buruh/pekerja tetap yang dibayar.

22. Buruh/karyawan/pegawai adalah seseorang yang bekerja pada orang lain atau instansi/kantor/ perusahaan secara tetap dengan menerima upah/gaji baik berupa uang maupun barang. Buruh yang tidak mempunyai majikan tetap, tidak digolongkan sebagai buruh/karyawan, tetapi sebagai pekerja bebas. Seseorang dianggap memiliki majikan tetap jika memiliki 1 (satu) majikan (orang/rumah tangga) yang sama dalam sebulan terakhir, khusus pada sektor bangunan batasannya tiga bulan. Apabila majikannya

21. *Employer assisted by permanent workers/paid workers* is a person who does his business at her/his own risk at least one assisted by paid permanent worker.

22. *Employee* is a person who work permanently for other people or institution/office/company and gains some money/cash or goods as wage/salary. Labor who have no permanent employer is not categorized as a laborer/worker/employee but casual worker. A laborers in general is considered to have a permanent employer if he has the same employer during the past month, particularly for building construction sector is 3 months. If the employer is an institution, more than 1 (one) employer is allowed.

instansi/lembaga, boleh lebih dari satu.

23. Pekerja bebas adalah seseorang yang bekerja pada orang lain/majikan/institusi yang tidak tetap (lebih dari 1 majikan dalam sebulan terakhir) di usaha pertanian baik berupa usaha rumah tangga maupun bukan usaha rumah tangga, ataupun di nonpertanian atas dasar balas jasa dengan menerima upah atau imbalan baik berupa uang maupun barang, dan baik dengan sistem pembayaran harian maupun borongan

24. Pekerja tak dibayar adalah seseorang yang bekerja membantu usaha untuk memperoleh penghasilan/keuntungan yang dilakukan oleh salah seorang anggota rumah tangga atau bukan anggota rumah tangga

23. *Casual employee* is a person who does not work permanently for other people/employer/ institution (more than 1 employer during the last 1 month) in agricultural sector, either home industry or not home industry, or in non-agricultural sector based on remuneration paid with money or goods, and based on daily or contact payment system.

24. *Unpaid worker* is a person who intended to work without pay, either with money or good, in an establishment run by other members of the family, relative or neighbour.

tanpa mendapat upah/gaji baik
berupa uang maupun barang.

<https://tobasamosirkab.bps.go.id>

ULASAN

DESCRIPTION

Jumlah penduduk Kabupaten Toba pada tahun 2022 adalah 212.133 jiwa yang tersebar di seluruh wilayah.

Dengan luas wilayah daratan 2.021,8 Km², tingkat kepadatan penduduk Kabupaten Toba tahun 2022 sebesar 104,92 jiwa/km². Kecamatan Balige yang merupakan ibukota kabupaten, pusat perdagangan dan pusat pemerintahan adalah kecamatan dengan jumlah penduduk terbanyak dan dengan tingkat kepadatan sebesar 506,32 jiwa/km². Kemudian diikuti oleh Kecamatan Porsea dengan tingkat kepadatan sebesar 392,03 jiwa/km². Sedangkan Kecamatan Pintu Pohan Meranti merupakan kecamatan dengan tingkat kepadatan yang terkecil, yaitu hanya 26,81 jiwa/km².

Jumlah penduduk laki-laki di Kabupaten Toba lebih kecil

Population of Toba Regency in 2022 approaches 212,133 people and scattered all over region.

By width of land area is 2,021.8 km², level of population density in Toba Regency in 2021 is 104.92 person/km². Balige as regency capital, trade center and government center is a Sub District with the highest population number and the greatest density with 506.32 person/km². Then followed by Porsea Sub District with 392.03 person/km². Whereas Pintu Pohan Meranti Sub District is a Sub District with at least density level, it is only 26.81 person/km².

Number of males in Toba Regency is less than female in

dibandingkan dengan jumlah penduduk perempuan Tahun 2022. Jumlah penduduk Kabupaten Toba yang berjenis kelamin laki-laki berjumlah 105.874 jiwa dan penduduk perempuan berjumlah 106.259 jiwa. Dengan demikian rasio jenis kelamin penduduk Kabupaten Toba sebesar 99,64 persen. Angka ini menunjukkan bahwa dari setiap 100 perempuan juga terdapat sekitar 99,64 orang laki-laki.

Dari 16 jumlah kecamatan tahun 2022 di Kabupaten Toba, ada 7 kecamatan yang memiliki jumlah penduduk laki-laki lebih banyak dibandingkan dengan penduduk perempuannya, yaitu : Kecamatan Tampahan dengan angka Rasio Jenis Kelamin sebesar 100,19 persen, Kecamatan Habinsaran dengan angka Rasio Jenis Kelamin sebesar 101,68 persen, Kecamatan Borbor dengan angka rasio jenis kelamin

2022. Number of males in Toba Regency 105,874 people, and females 106,259 people. However Gender ratio of population at Toba Regency is 99.64 percent. This number shows that every 100 females is found 99.64 males.

From 16 Sub District in Toba Regency in 2022, there are 7 Sub District whose men's number is more than female; Tampahan Sub District with Gender Ratio is 100.19 percent, Habinsaran Sub District with Gender Ratio is 101.68 percent, Borbor Sub District with Gender ratio is 105.31 percent, Nassau Sub District with Gender Ratio is 101.63, Pintu Pohan Meranti Sub District with gender ratio is

sebesar 105,31 persen, Kecamatan Nassau dengan rasio jenis kelamin sebesar 101,63, Kecamatan Pintu Pohan Meranti dengan rasio sebesar 101,22, Kecamatan Parmaksian dengan rasio sebesar 103,50 dan Kecamatan Lumban Julu dengan angka rasio 101,37.

Kecamatan dengan angka Rasio Jenis Kelamin terkecil terdapat di Kecamatan Sigumpar sebesar 96,21 persen. Kecenderungan ini menunjukkan bahwa kebanyakan laki-laki merantau ke luar daerah baik untuk mencari pekerjaan maupun tujuan melanjutkan pendidikan.

Berdasarkan data yang bersumber dari Dinas Tenaga Kerja dan Transmigrasi Kabupaten Toba tahun 2022 jumlah lowongan kerja yang terdaftar di dinas tersebut 8.760 lowongan dan dari jumlah lowongan 100,00 persen telah terpenuhi.

101.22, Parmaksian Sub District with gender ratio is 103.50 and Lumban Julu Sub District with Gender ratio is 101.37 percent.

Sub District with at least Gender ratio is at Sigumpar Sub District, it is 96.21 percent. This tendency is showing that a lot of males immigrate to another area finding job and continue their study.

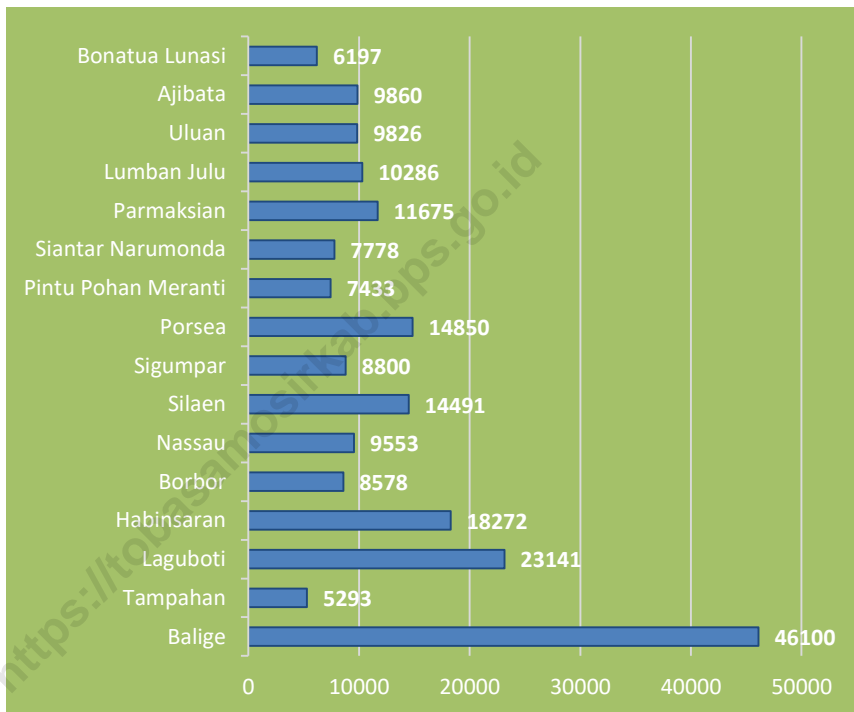
Based on data sourced from the Manpower and Transmigration Office of Toba Regency in 2022 the number of job vacancies registered at the agency is 8,760 vacancies and of the total vacancies 100.00 percent have been fulfilled.

Jumlah pencari kerja yang terdaftar pada Dinas Tenaga Kerja dan Transmigrasi Kabupaten Toba tahun 2022 sebanyak 599 orang, dengan rincian 97 laki-laki dan 502 perempuan. Dari jumlah tersebut 32,88 persen merupakan pencari kerja tamatan SMA, kemudian 47,57 persen merupakan pencari kerja tamatan SMK, dan tamatan sarjana sebesar 4,34 persen.

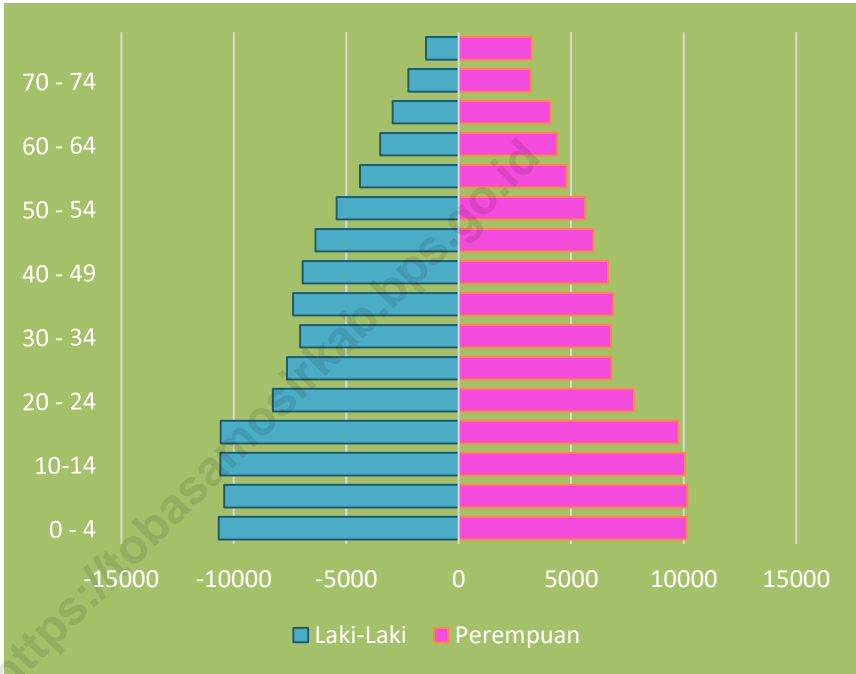
Total of job seekers that listed at the Manpower and Transmigration Office of Toba Regency in 2022 is 599 people, with details of 97 men and 502 women. From this total, 32.88 percent are job seekers who have graduated from senior high school, 47.57 percent are graduated from vocational high school, and 4.34 percent are graduate from bachelor.

Gambar : 3.1 Jumlah Penduduk Kabupaten Toba Menurut Kecamatan 2022

Figure Population of Toba Regency by Sub District 2022

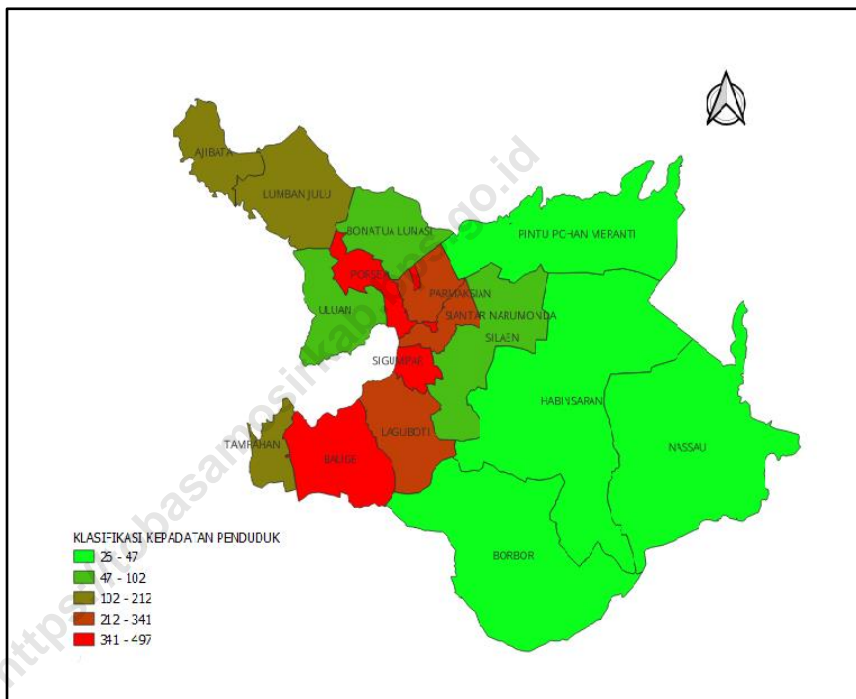


Gambar : 3.2 Piramida Penduduk Menurut Kelompok Umur dan Jenis Kelamin di Kabupaten Toba, 2022
Figure Population Pyramid by Age Group and Gender in Toba Regency, 2022



Gambar : 3.3 **Kepadatan Penduduk per-km² Menurut Kecamatan 2022**

Figure **Total Density Population by Sub District 2022**



3.1 Kependudukan/ Population

Tabel : 3.1.1 Penduduk, Laju Pertumbuhan Penduduk, Distribusi Persentase Penduduk, Kepadatan Penduduk, dan Rasio Jenis Kelamin Penduduk Menurut Kecamatan di Kabupaten Toba, 2021, dan 2022
Population, Population Growth, Percentage Distribution of Population, Population Density, and Population Gender Ratio by Sub District in Toba Regency ,2021 and 2022

Kecamatan/ Sub District	Penduduk (ribu) Population (thousand)	
	2021	2022
(1)	(2)	(3)
01. Balige	45 276	46 100
02. Tampahan	5 207	5 293
03. Laguboti	22 724	23 141
04. Habinsaran	18 036	18 272
05. Borbor	8 422	8 578
06. Nassau	9 344	9 553
07. Silaen	14 289	14 491
08. Sigumpar	8 683	8 800
09. Porsea	14 732	14 850
10. Pintu Pohan Meranti	7 375	7 433
11. Siantar Narumonda	7 591	7 778
12. Parmaksian	11 594	11 675
13. Lumban Julu	10 099	10 286
14. Uluan	9 735	9 826
15. Ajibata	9 620	9 860
16. Bonatua Lunasi	6 027	6 197
Toba	208 754	212 133

Catatan/Note:

*) Masih bergabung dengan Kecamatan Induk

¹ Hasil SP2020 (September)/ *The result of the 2020 Population Census (September)*
² Hasil Proyeksi Penduduk Interim 2020-2023 (Pertengahan Tahun/Juni)/ *The Result of Interim Population Projection 2020-2023 (Mid Year/ June)*

³ Laju Pertumbuhan penduduk dihitung berdasarkan penduduk tahun 2010 (Mei) dibandingkan dengan penduduk tahun 2020 (September)/ *The Growth Rate refers to the change of the population in 2010 (May) to the population in 2020 (September)*

⁴ Laju Pertumbuhan Penduduk dihitung berdasarkan penduduk tahun 2020 (September) dibandingkan dengan penduduk tahun 2021 (Juni)/*The Growth Rate refers to the change of the population in 2020 (September) to the population in 2021 (June)*

⁵ Luas Provinsi berdasarkan Peraturan Menteri Dalam Negeri No. 72 Tahun 2019 tanggal 25 Oktober 2019/*Province Area based on Minister of Home Affairs Regulation Number 72/2019, October 25th, 2019.*

Sumber/
Source :

Badan Pusat Statistik dan Kementerian Dalam Negeri/
BPS-Statistics Indonesia and Ministry of Home Affairs

**Tabel : 3.1.1 Lanjutan/
Table Continued**

Kecamatan/ Sub District	Laju Pertumbuhan Penduduk per tahun/ Annual Population Growth Rate (%)	
	2020-2021	2020-2022
(1)	(4)	(5)
01. Balige	1,92	1,86
02. Tampahan	1,72	1,68
03. Laguboti	1,95	1,88
04. Habinsaran	1,25	1,28
05. Borbor	1,98	1,91
06. Nassau	2,49	2,35
07. Silaen	1,38	1,40
08. Sigumpar	1,30	1,33
09. Porsea	0,57	0,70
10. Pintu Pohan Meranti	0,53	0,68
11. Siantar Narumonda	2,81	2,61
12. Parmaksian	0,44	0,59
13. Lumban Julu	1,96	1,90
14. Uluan	0,76	0,86
15. Ajibata	2,84	2,64
16. Bonatua Lunasi	3,25	3,01
Toba	1,66	1,63

Catatan/Note:

*) Masih bergabung dengan Kecamatan Induk

¹ Hasil SP2020 (September)/ *The result of the 2020 Population Census (September)*
² Hasil Proyeksi Penduduk Interim 2020-2023 (Pertengahan Tahun/Juni)/ *The Result of Interim Population Projection 2020-2023 (Mid Year/ June)*

³ Laju Pertumbuhan penduduk dihitung berdasarkan penduduk tahun 2010 (Mei) dibandingkan dengan penduduk tahun 2020 (September)/ *The Growth Rate refers to the change of the population in 2010 (May) to the population in 2020 (September)*

⁴ Laju Pertumbuhan Penduduk dihitung berdasarkan penduduk tahun 2020 (September) dibandingkan dengan penduduk tahun 2021 (Juni)/*The Growth Rate refers to the change of the population in 2020 (September) to the population in 2021 (June)*

⁵ Luas Provinsi berdasarkan Peraturan Menteri Dalam Negeri No. 72 Tahun 2019 tanggal 25 Oktober 2019/*Province Area based on Minister of Home Affairs Regulation Number 72/2019, October 25th, 2019.*

Sumber/
Source :

Badan Pusat Statistik dan Kementerian Dalam Negeri/
BPS-Statistics Indonesia and Ministry of Home Affairs

**Tabel : 3.1.1 Lanjutan/
Table Continued**

Kecamatan/ Sub District	Persentase Penduduk/ Percentage of Population		Kepadatan Penduduk per Km ² / Population Density per sq.km	
	2021 ¹	2022 ²	2021 ¹	2022 ²
(1)	(6)	(7)	(8)	(9)
01. Balige	21,7	21,73	497,27	506,32
02. Tampahan	2,5	2,50	212,97	216,48
03. Laguboti	10,9	10,91	307,50	313,14
04. Habinsaran	8,6	8,61	44,13	44,71
05. Borbor	4,0	4,04	47,68	48,56
06. Nassau	4,5	4,50	27,85	28,47
07. Silaen	6,8	6,83	82,80	83,97
08. Sigumpar	4,2	4,15	344,56	349,21
09. Porsea	7,1	7,00	388,91	392,03
10. Pintu Pohan Meranti	3,5	3,50	26,60	26,81
11. Siantar Narumonda	3,6	3,67	341,94	350,36
12. Parmaksian	5,6	5,50	252,15	253,91
13. Lumban Julu	4,8	4,85	111,10	113,16
14. Uluan	4,7	4,63	89,31	90,15
15. Ajibata	4,6	4,65	132,14	135,44
16. Bonatua Lunasi	2,9	2,92	104,38	107,33
Toba	100,0	100,00	103,25	104,92

Catatan/Note:

*) Masih bergabung dengan Kecamatan Induk

¹ Hasil SP2020 (September)/ *The result of the 2020 Population Census (September)*

² Hasil Proyeksi Penduduk Interim 2020-2023 (Pertengahan Tahun/Juni)/ *The Result of Interim Population Proyection 2020-2023 (Mid Year/ June)*

³ Laju Pertumbuhan penduduk dihitung berdasarkan penduduk tahun 2010 (Mei) dibandingkan dengan penduduk tahun 2020 (September)/ *The Growth Rate refers to the change of the population in 2010 (May) to the population in 2020 (September)*

⁴ Laju Pertumbuhan Penduduk dihitung berdasarkan penduduk tahun 2020 (September) dibandingkan dengan penduduk tahun 2021 (Juni)/*The Growth Rate refers to the change of the population in 2020 (September) to the population in 2021 (June)*

⁵ Luas Provinsi berdasarkan Peraturan Menteri Dalam Negeri No. 72 Tahun 2019 tanggal 25 Oktober 2019/*Province Area based on Minister of Home Affairs Regulation Number 72/2019, October 25th, 2019.*

Sumber/
Source :

Badan Pusat Statistik dan Kementerian Dalam Negeri/
BPS-Statistics Indonesia and Ministry of Home Affairs

Tabel : 3.1.1 Lanjutan/
Table Continued

Kecamatan/ Sub District	Rasio Jenis Kelamin Penduduk/ Population Gender Ratio	
	2021 ¹	2022 ²
(1)	(10)	(11)
01. Balige	99,59	99,50
02. Tampahan	100,27	100,19
03. Laguboti	97,27	97,45
04. Habinsaran	101,52	101,68
05. Borbor	105,11	105,31
06. Nassau	101,90	101,63
07. Silaen	97,80	97,69
08. Sigumpar	96,45	96,21
09. Porsea	97,40	97,92
10. Pintu Pohan Meranti	101,23	101,22
11. Siantar Narumonda*	97,63	97,76
12. Parmaksian	103,26	103,50
13. Lumban Julu	101,06	101,37
14. Uluan	99,57	99,72
15. Ajibata	99,34	99,19
16. Bonatua Lunasi	96,58	96,67
Toba	99,58	99,64

Catatan/Note:

*) Masih bergabung dengan Kecamatan Induk

¹ Hasil SP2020 (September) / *The result of the 2020 Population Census (September)*

² Hasil Proyeksi Penduduk Interim 2020-2023 (Pertengahan Tahun/Juni) / *The Result of Interim Population Projection 2020-2023 (Mid Year/June)*

³ Laju Pertumbuhan penduduk dihitung berdasarkan penduduk tahun 2010 (Mei) dibandingkan dengan penduduk tahun 2020 (September) / *The Growth Rate refers to the change of the population in 2010 (May) to the population in 2020 (September)*

⁴ Laju Pertumbuhan Penduduk dihitung berdasarkan penduduk tahun 2020 (September) dibandingkan dengan penduduk tahun 2021 (Juni) / *The Growth Rate refers to the change of the population in 2020 (September) to the population in 2021 (June)*

⁵ Luas Provinsi berdasarkan Peraturan Menteri Dalam Negeri No. 72 Tahun 2019 tanggal 25 Oktober 2019 / *Province Area based on Minister of Home Affairs Regulation Number 72/2019, October 25th, 2019.*

Sumber/
Source :

Badan Pusat Statistik dan Kementerian Dalam Negeri/
BPS-Statistics Indonesia and Ministry of Home Affairs

Tabel : 3.1.2 Jumlah Penduduk Menurut Kelompok Umur dan Jenis Kelamin, 2022
Table Population by Age Groups and Gender, 2022

Kelompok Umur/ <i>Age Group</i>	Laki-laki/ <i>Male</i>	Perempuan/ <i>Female</i>	Jumlah/ <i>Total</i>
(1)	(2)	(3)	(4)
0 – 4	10 667	10 129	20 796
5 – 9	10 431	10 158	20 589
10 – 14	10 604	10 067	20 671
15 – 19	10 586	9 770	20 356
20 – 24	8 261	7 789	16 050
25 – 29	7 643	6 785	14 428
30 – 34	7 059	6 775	13 834
35 – 39	7 372	6 878	14 250
40 – 44	6 938	6 625	13 563
45 – 49	6 365	5 988	12 353
50 – 54	5 423	5 615	11 038
55 – 59	4 395	4 791	9 186
60 – 64	3 499	4 378	7 877
65 – 69	2 932	4 064	6 996
70 – 74	2 236	3 200	5 436
75+	1 463	3 247	4 710
Kabupaten Toba	105 874	106 259	212 133

Catatan/
Note: Hasil Proyeksi Penduduk Interim 2020-2023 (Pertengahan Tahun/Juni)/*The Result of Interim Population Projection 2020-2023 (Mid Year/June)*

Sumber/
Source : Badan Pusat Statistik (BPS) Kabupaten Toba/
BPS-Statistics of Toba Regency

Tabel : 3.1.3 Jumlah Penduduk Menurut Kecamatan dan Jenis Kelamin, 2022
Table : Number of Population by Sub District and Gender, 2022

Kecamatan/ Sub District		Laki-Laki/ Male	Perempuan/ Female	Jumlah/ Total	Rasio Jenis Kelamin/ Gender Ratio
(1)		(2)	(3)	(4)	(5)
01.	Balige	22 992	23 108	46 100	99,50
02.	Tampahan	2 649	2 644	5 293	100,19
03.	Laguboti	11 421	11 720	23 141	97,45
04.	Habinsaran	9 212	9 060	18 272	101,68
05.	Borbor	4 400	4 178	8 578	105,31
06.	Nassau	4 815	4 738	9 553	101,63
07.	Silaen	7 161	7 330	14 491	97,69
08.	Sigumpar	4 315	4 485	8 800	96,21
09.	Porsea	7 347	7 503	14 850	97,92
10.	Pintu Pohan Meranti	3 739	3 694	7 433	101,22
11.	Siantar Narumonda	3 845	3 933	7 778	97,76
12.	Parmaksian	5 938	5 737	11 675	103,50
13.	Lumban Julu	5 178	5 108	10 286	101,37
14.	Uluan	4 906	4 920	9 826	99,72
15.	Ajibata	4 910	4 950	9 860	99,19
16.	Bonatua Lunasi	3 046	3 151	6 197	96,67
Kabupaten Toba		105 874	106 259	212 133	99,64

Sumber/
Source : Badan Pusat Statistik (BPS) Kabupaten Toba/
BPS-Statistics of Toba Regency

3.2 Tenaga Kerja/ Manpower

Tabel 3.2.1 Jumlah Penduduk Berumur 15 Tahun Ke Atas Menurut Jenis Kegiatan Selama Seminggu yang Lalu dan Jenis Kelamin di Kabupaten Toba, 2022
Population Aged 15 Years and Over by Type of Activity During The Previous Week and Gender in Toba Regency, 2022

Kelompok Umur <i>Age Group</i>	Jenis Kelamin / <i>Gender</i>		Jumlah/ <i>Total</i>
	Laki-Laki/ <i>Male</i>	Perempuan/ <i>Female</i>	
(1)	(2)	(3)	(4)
I. Angkatan Kerja / <i>Economically Active</i>	54 188	50 198	104 386
1. Bekerja	53 250	49 690	102 940
2. Pengangguran Terbuka / <i>Unemployment</i>	938	508	1 446
II. Bukan Angkatan Kerja / <i>Economically Inactive</i>	10 599	17 074	27 673
Kabupaten Toba	64 787	67 272	132 059

Catatan/Note: Menggunakan penimbang hasil proyeksi penduduk SUPAS 2016 / *Uses a weighting of the population projection results from SUPAS 2016.*

Sumber/ Source : BPS, Survei Angkatan Kerja Nasional (Sakernas) Agustus/ *BPS-Statistics Indonesia, August National Labor Force*

Tabel 3.2.2 *Penduduk Berumur 15 Tahun ke Atas yang Bekerja Menurut Jumlah Jam Kerja, 2022*
Table *Population 15 Years of Age and Over by Number of Hour Worked, 2022*

Jenis Kelamin	Klasifikasi Jam Kerja/ <i>Working Hours Classification</i>		
	Setengah Pengangguran <i>Under employed</i>	Pekerja Paruh Waktu <i>Part Time Worker</i>	Pekerja Penuh Waktu <i>Full Time Worker</i>
(1)	(2)	(3)	(4)
Laki-Laki/ <i>Man</i>	3 050	21 474	25 166
Perempuan/ <i>Female</i>	4 880	21 538	22 329
Kabupaten Toba	7 930	43 012	47 495

Sumber/ *Source* : BPS, Survei Angkatan Kerja Nasional (Sakernas) Agustus/
BPS-Statistics Indonesia, August National Labor Force

Tabel 3.2.3 Jumlah Penduduk Berumur 15 Tahun Ke Atas Menurut Lapangan Usaha dan Jenis Kelamin di Kabupaten Toba, 2022
Population Aged 15 Years and Over by Type of Business Field and Gender in Toba Regency, 2022

Lapangan Usaha <i>Business Field</i>	Jenis Kelamin / <i>Gender</i>		Jumlah/ <i>Total</i>
	Laki-Laki/ <i>Male</i>	Perempuan/ <i>Female</i>	
(1)	(2)	(3)	(4)
Pertanian/ <i>Agriculture</i>	32 461	27 727	60 188
Industri/ <i>Industry</i>	6 331	2 054	8 385
Perdagangan dan Jasa/ <i>Trade and Service</i>	14 458	19 909	34 367
Kabupaten Toba	53 250	49 690	102 940

Catatan/Note: Menggunakan penimbang hasil proyeksi penduduk SUPAS 2015 / *Uses a weighting of the population projection results from SUPAS 2015.*

Sumber/ Source : BPS, Survei Angkatan Kerja Nasional (Sakernas) Agustus/ *BPS-Statistics Indonesia, August National Labor Force*

Tabel 3.2.4 Penduduk berumur 15 Tahun ke Atas yang Bekerja Selama Seminggu yang Lalu menurut Status Pekerjaan Utama dan Jenis Kelamin di Kabupaten Toba, 2022
Population 15 Years of Age and Over who Worked During The Previous Week by Main Employment Status and Gender in Toba Regency, 2022

Status Pekerjaan Utama/ Main Employment Status	Laki-laki/ Male	Perempuan/ Female	Jumlah/ Total
(1)	(2)	(3)	(4)
Berusaha sendiri/ Own account worker	10 768	7 276	18 044
Berusaha dibantu buruh tidak tetap/buruh tidak dibayar/ Employer assisted by temporary worker/unpaid worker	18 334	6 509	24 843
Berusaha dibantu buruh tetap/buruh dibayar/ Employer assisted by permanent worker/paid worker	1 597	457	2 054
Buruh/Karyawan/Pegawai/ Employee	10 755	9 059	19 814
Pekerja bebas di pertanian/ Free labor on farm	1 492	1 059	2 551
Pekerja bebas di non pertanian/ Free labor on non farm	2 758	366	3 124
Pekerja keluarga/tak dibayar/ Family worker/unpaid worker	7 546	24 964	32 510
Kabupaten Toba	53 250	49 690	102 940

Sumber/ Source : BPS, Survei Angkatan Kerja Nasional (Sakernas) 2021/ BPS-National Labour Force Survey 2021

Tabel : 3.2.5 Jumlah Lowongan Kerja yang Terdaftar, Belum dan Sudah Dipenuhi Menurut Lapangan Usaha dan Jenis Kelamin, 2022
The Total of Opening Work that Registered, Hasn't and Has Been Fulfill According Opportunities for Business and Kind of Gender, 2022

Lapangan Usaha/ Industrial Origin	Terdaftar/ Registered		Belum Dipenuhi/ Hasn't Fulfill		Sudah Dipenuhi/ Has Fulfill	
	L	P	L	P	L	P
(1)	(2)	(3)	(5)	(6)	(7)	(8)
1. Pertanian/ Agriculture	1 513	208	-	-	1 513	208
2. Pertambangan dan Penggalian/ Mining and Quarrying	18	5	-	-	18	5
3. Industri/ Manufacturing	180	192	-	-	180	192
4. Listrik, Gas dan Air Minum/ Electricity, Gas and Water Supply	1 041	123	-	-	1 041	123
5. Bangunan/ Construction	1 328	146	-	-	1 328	146
6. Perdagangan, Hotel dan Restoran/ Trade, Hotel and Restaurant	1 301	914	-	-	1 301	914
7. Pengangkutan dan Komunikasi/ Transportation and Communication	46	13	-	-	46	13

Tabel : 3.2.5 Jumlah Lowongan Kerja yang Terdaftar, Belum dan Sudah Dipenuhi Menurut Lapangan Usaha dan Jenis Kelamin, 2022
Table *The Total of Opening Work that Registered, Hasn't and Has Been Fulfill According Opportunities for Business and Kind of Gender, 2022*

Lapangan Usaha/ Industrial Origin	Terdaftar/ Registered		Belum Dipenuhi/ Hasn't Fulfill		Sudah Dipenuhi/ Has Fulfill	
	L	P	L	P	L	P
(1)	(2)	(3)	(5)	(6)	(7)	(8)
8. Keuangan, Asuransi dan Usaha Persewaan/ Financial, Insurance and Rental Business	804	470	-	-	804	470
9. Lainnya/ Other	250	208	-	-	250	208
2022	6 481	2 279	0	0	6 481	2 279
2021	6 206	2 986	0	0	6 206	2 986
2020	5 152	2 604	0	0	5 152	2 604

Sumber/
Source : Dinas Penanaman Modal, Pelayanan Terpadu Satu Pintu dan Ketenagakerjaan Kabupaten Toba/
Investment, One Stop Services and Employment Office of Toba Regency

Tabel : 3.2.6 Jumlah Pencari Kerja yang Terdaftar Menurut Tingkat Pendidikan dan Jenis Kelamin 2022
Table *Number of Registered Placed Job Seekers by Education Level and Gender 2022*

Tingkat Pendidikan/ <i>Education Level</i>	Laki-laki/ <i>Male</i>	Perempuan/ <i>Female</i>	Jumlah/ <i>Total</i>
(1)	(2)	(3)	(4)
1. SD/ <i>Primary School</i>	2	-	2
2. SMP/ <i>Junior High School</i>	6	64	70
3. SMA/ <i>Senior High School</i>	21	176	197
4. SMK/ <i>Vocational High School</i>	54	231	285
5. Diploma I-II/ <i>Diploma I-II</i>	-	-	-
6. Diploma III/ <i>Diploma III</i>	7	12	19
7. Strata I/ <i>Bachelor</i>	7	19	26
Jumlah/Total	97	502	599

Sumber/ Dinas Penanaman Modal, Pelayanan Terpadu Satu Pintu dan Ketenagakerjaan Kabupaten Toba/

Source : *Investment, One Stop Services and Employment Office of Toba Regency*

<https://tobasamosirkab.bps.go.id>

4

SOSIAL DAN KESEJAHTERAAN RAKYAT

SOCIAL & WELFARE OF PEOPLE



JUMLAH RUMAH SAKIT DI TOBA TAHUN 2022 SEBANYAK 2 BUAH,
BERLOKASI DI BALIGE DAN PORSEA



21,34%

KASUS PENYAKIT TERBANYAK DI KABUPATEN TOBA TAHUN 2022
ADALAH INFEKSI AKUT LAIN PADA SALURAN PERNAFASAN
BAGIAN ATAS



JUMLAH KASUS HIV MENINGKAT DARI TAHUN 2021, DIMANA PADA
TAHUN 2021 SEBANYAK 17 KASUS DAN TAHUN 2022 MENJADI 33 KASUS

PENJELASAN TEKNIS

TECHNICAL NOTES

- | | |
|---|--|
| <p>1. Tidak/belum pernah sekolah adalah mereka yang tidak pernah atau belum pernah terdaftar dan tidak pernah atau belum pernah aktif mengikuti pendidikan di suatu jenjang pendidikan formal. Termasuk juga yang tamat/belum tamat taman kanak-kanak tetapi tidak melanjutkan ke sekolah dasar.</p> | <p>1. <i>Not/never attending school</i> is someone who has never attended or never been registered in a formal education such as primary secondary and tertiary education. Those who just completed kindergarten are considered as never attended school.</p> |
| <p>2. Masih bersekolah adalah mereka yang terdaftar dan aktif mengikuti pendidikan formal dan nonformal (Paket A B atau C) baik pendidikan dasar menengah maupun pendidikan tinggi. Bagi mahasiswa yang sedang cuti dianggap masih bersekolah.</p> | <p>2. <i>Attending school</i> is someone who is currently attending primary secondary or tertiary education including package A package B or package C. College student who postpones his/her study is considered as attending school.</p> |
| <p>3. Tidak bersekolah lagi adalah mereka yang pernah terdaftar dan aktif mengikuti pendidikan di suatu jenjang pendidikan</p> | <p>3. <i>Not attending school anymore</i> is someone who had enrolled and participated in formal and Nonformal</p> |

formal dan nonformal (Paket A B atau C) tetapi pada saat pencacahan tidak lagi terdaftar dan tidak aktif mengikuti pendidikan.

education in the past including package A package B or package C but currently does not attend school.

4. Tamat sekolah adalah menyelesaikan pelajaran yang ditandai dengan lulus ujian akhir pada kelas atau tingkat terakhir suatu jenjang pendidikan di sekolah negeri maupun swasta dengan mendapatkan tanda tamat belajar/ijazah. Seseorang yang belum mengikuti pelajaran pada kelas tertinggi tetapi telah mengikuti ujian akhir dan lulus dianggap tamat sekolah.

4. Completed particular level of education is someone who has completed particular level of education in private or public school and accepting graduation certificate. Someone who has never attended the highest grade but passed the final exam is considered as completed particular level of education.

5. Dapat membaca dan menulis artinya dapat membaca dan menulis kata0kata/kalimat sederhana dengan suatu aksara tertentu.

5. Able to read and write is the ability to read and write at least a simple sentence in any letter of alphabets.

6. Jalur Pendidikan di Indonesia terdiri atas 1) pendidikan

The Education System in Indonesia consists of 1) a

formal 2) pendidikan nonformal dan 3) pendidikan informal yang ketiganya dapat saling melengkapi dan memperkaya (Undang-undang No. 20 Tahun 2014 tentang Sistem Pendidikan Nasional).

formal education 2) Nonformal education and 3) informal education that all three can be complementary and enriching (Law No. 20 Year 2014 about The National Education System).

7. Jenjang Pendidikan Formal

terdiri atas pendidikan dasar pendidikan menengah dan pendidikan tinggi. Jenis pendidikan yang diajarkan mencakup pendidikan umum kejuruan akademik profesi vokasi keagamaan dan khusus.

a. Pendidikan Dasar berbentuk Sekolah Dasar (SD) dan Madrasah Ibtidaiyah (MI) atau bentuk lain yang sederajat serta Sekolah Menengah Pertama (SMP) dan Madrasah Tsanawiyah (MTs) atau bentuk lain yang sederajat.

7. The Formal Education Level

consists of primary education secondary education and high education. The kind of education that taught consists of general education vocational academic professional religious and specific education.

a. The Primary Education consists of Elementary School and Islamic Elementary School or other eEquivalent forms and Junior High School and MTs or other eEquivalent forms.

b. The Secondary Education consists of the senior high school MA Vocational

- b. Pendidikan Menengah berbentuk Sekolah Menengah Atas (SMA) Madrasah Aliyah (MA) Sekolah Menengah Kejuruan (SMK) dan Madrasah Aliyah Kejuruan (MAK) atau bentuk lain yang sederajat.
- c. Pendidikan Tinggi merupakan jenjang pendidikan setelah pendidikan menengah yang mencakup program pendidikan diploma sarjana magister spesialis dan doktor yang diselenggarakan oleh perguruan tinggi. Perguruan tinggi dapat berbentuk akademi politeknik sekolah tinggi institut atau universitas.

School and Vocational Madrasah Aliyah or other eQuivalent forms.

- c. *The High Education consists of the education level after the secondary education that consists of diplomas bachelor master specialist and doctoral degrees that are held by the college. The colleges can be academy polytechnic high school institute or university.*

8. Rumah Sakit adalah tempat pemeriksaan dan perawatan kesehatan biasanya berada di bawah pengawasan

8. Hospital is a place for health check usually controlled/supervised by doctors/medical personnel to

dokter/tenaga medis yang melayani penderita yang sakit untuk berobat rawat jalan atau rawat inap.

serve the ill patients to get outpatient or inpatient treatment services.

9. Rumah Sakit Bersalin adalah rumah sakit khusus untuk persalinan dilengkapi pelayanan spesialis pemeriksaan kehamilan persalinan rawat inap dan rawat jalan ibu dan anak yang berada di bawah pengawasan dokter spesialis kandungan.

9. Maternity Hospital is a specialized hospital for childbirth has specialist inspection service to pregnancy childbirth hospitalization and outpatient for mothers and children that is under the supervision of an obstetrician.

10. Rumah Bersalin adalah sarana pelayanan kesehatan dengan izin sebagai rumah bersalin dilengkapi pelayanan pemeriksaan kehamilan persalinan serta pemeriksaan ibu dan anak yang berada di bawah pengawasan bidan senior.

10. Maternity House is health care facility with a license as a maternity house equipped with prenatal care childbirth and examination of mothers and children which is under the supervision of a senior midwife.

11. Poliklinik adalah sarana kesehatan yang dipakai untuk

11. Polyclinic is a health facility in which to get outpatient

pelayanan berobat jalan biasanya berada di bawah pengawasan dokter/tenaga medis.

services usually under the control of doctor/medical personnel.

12. Puskesmas (Pusat Kesehatan Masyarakat) adalah unit pelaksana teknis dinas kesehatan kabupaten/ kota yang mempunyai fungsi utama sebagai penyelenggara pelayanan kesehatan tingkat pertama. Wilayah kerja puskesmas maksimal adalah satu kecamatan dan untuk dapat menjangkau wilayah kerjanya puskesmas mempunyai jaringan pelayanan yang meliputi unit Puskesmas Pembantu (Pustu) unit Puskesmas Keliling (Puskel) dan unit bidan desa/komunitas (Peraturan Menteri Kesehatan RI No. 75 Tahun 2015 Tentang Pusat Kesehatan Masyarakat).

12. Public Health Center is technical implementation unit of regency health department that have the primary function as a first level health care providers. The working area standard of public health center is one district and to reach their working areas public health centers have a service network covering subsidiary of public health center mobile public health center units and midwife units (Regulation of the Minister of Health of Indonesia Number 75 Year 2015 about Public Health Center).

13. Apotek adalah suatu tempat tertentu yang digunakan untuk melakukan pekerjaan kefarmasian dan penyaluran/penjualan obat atau bahan farmasi dan perbekalan kesehatan lainnya kepada masyarakat yang dikelola oleh tenaga apoteker (Peraturan Menteri Kesehatan RI No. 1332 Tahun 2003 Tentang Perubahan Atas Peraturan Menteri Kesehatan RI No. 922/MENKES/PER/X/1993 Tentang Ketentuan dan Tata Cara Pemberian Izin Apotek).

14. Imunisasi adalah memasukkan kuman atau racun penyakit tertentu yang sudah dilemahkan (vaksin) ke dalam tubuh dengan cara disuntik atau diminum (diteteskan dalam mulut) dengan maksud agar terjadi kekebalan tubuh terhadap penyakit tersebut.

13. Pharmacy is a specific place that is used for pharmaceutical jobs and distribution/sale of drugs/pharmaceuticals and other medical supplies to people that are administered by trained pharmacist (Regulation of the Minister of Health of Indonesia Number 1332 Year 2003 about the Changes of Regulation of the Minister of Health of Indonesia Number 922/MENKES/PER/X/1993 about Provision and Procedures for Administration of Licensed Pharmacies).

14. Immunization is putting enervated microbe of a certain disease into human body by injection or drinking (dropping into mouth) to make the body immune to that disease.

15. Keluhan kesehatan adalah keadaan seseorang yang mengalami gangguan kesehatan atau kejiwaan baik karena penyakit akut penyakit kronis kecelakaan kriminal atau hal lain.

15. Health complaint is a condition where a person has health or mental problems because of acute illness chronically illness accident crimes or others.

16. Mengobati sendiri adalah upaya oleh anggota rumah tangga/keluarga dengan melakukan pengobatan sendiri tanpa datang ke tempat fasilitas kesehatan atau memanggil dokter/petugas kesehatan ke rumahnya (misal minum obat modern jamu kerokan kompres kop pijat) agar sembuh atau menjadi lebih ringan keluhan kesehatannya.

16. Self treatment is an effort of household members/family to have a health treatment by themselves without visiting health facilities or a doctor/health personnel (for instance by taking modern medicine herb medicine chief with a coin compress cupping suction massage) in order to recover from illness or reduce the health complaint.

17. Angka penemuan kasus tuberkulosis adalah jumlah kasus baru tuberkulosis (TB) dan kasus TB yang didiagnosis kambuh yang diobati dalam program penanggulangan TB

17. The case detection rate for all forms of tuberculosis is the number of new and replese tuberculosis cases diagnosed and treated in national tuberculosis control

nasional dan dilaporkan kepada WHO dibagi dengan perkiraan WHO terhadap jumlah kasus insiden tuberkulosis pada tahun yang sama dinyatakan sebagai persentase.

programmes and notified to WHO divided by WHO's estimate of the number of incident tuberculosis cases for the same year expressed as a percentage.

18. Angka keberhasilan pengobatan tuberkulosis smear positive/Basil Tahan Asam (BTA) positif adalah proporsi (dinyatakan sebagai persentase) kasus TB BTA positif yang terdaftar di bawah program pengendalian TB nasional pada tahun tertentu yang dinyatakan berhasil menyelesaikan pengobatan. Dengan atau tanpa bukti bakteriologi keberhasilan (“sembuh” dan “menyelesaikan pengobatan” masing-masing).

18. The treatment success rate for new pulmonary smear positive tuberculosis cases is the proportion (expressed as a percentage) of new smear positive tuberculosis cases registered under a national tuberculosis control programme in a given year that successfully completed treatment. With or without bacteriological evidence of success (“cured” and “treatment completed” respectively).

19. Kasus kumulatif AIDS adalah kumulatif kasus AIDS sampai dengan referensi waktu tertentu.

20. BCG (Bacillus Calmette Guerin) merupakan vaksinasi untuk mencegah penyakit TBC diberikan pada bayi baru lahir atau anak dengan suntikan pada kulit pangkal lengan atas. Bekas suntikan kemudian akan membentuk tonjolan kecil jaringan parut pada kulit lengan atas. Suntikan BCG diberikan kepada anak sebanyak 1 kali.

21. DPT (Difteri Pertusis Tetanus) merupakan vaksin untuk mencegah penyakit Difteri Pertusis dan Tetanus yang diberikan pada bayi berumur 3 bulan ke atas dengan suntikan pada paha diulang 1 bulan dan 2 bulan kemudian sehingga suntikan imunisasi DPT lengkap pada

19. Cummulative AIDS case is cummulative AIDS cases with reference to a particular time.

20. BCG (Bacillus Calmette Guerin) is a vaccine to prevent TBC disease given to newborns or children by injection at the base of the skin of the upper arm. Injection site will form little bumps of scar tissue in the skin of the upper arm. BCG injections given to children 1 times.

21. DPT (Diphtheria Pertussis Tetanus) is a vaccine to prevent the diphtheria pertussis and tetanus disease given to infants aged 3 months and above with a shot in the thigh repeated one month and two months later so that the complete DPT immunization shots at

balita berjumlah 3 kali (kadang-kadang selang waktu antar suntikan bisa lebih dari 1 bulan).

toddler totaling 3 times (sometimes the time interval between injections can be more than 1 month).

22. Luas lantai adalah luas lantai yang ditempati dan digunakan untuk keperluan sehari-hari (sebatas atap).

22. Floor area is the total area which is occupied and utilized daily.

23. Air leding adalah sumber air yang berasal dari air yang telah melalui proses penjernihan dan penyehatan sebelum dialirkan kepada konsumen melalui instalasi berupa saluran air. Sumber air ini biasanya diusahakan oleh PAM/PDAM/BPAM. Termasuk dalam hal ini air leding yang didapat secara eceran.

23. Pipe water is a water source that comes from water that has been through a process of purification and sanitation before distribute to consumers through an instalation of water lines. This water source is usually distributed by PAM/PDAM/BPAM. This include a pipe water that sold at retail.

24. Sumur terlindung adalah air yang berasal dari dalam tanah yang digali dan lingkaran sumur tersebut dilindungi oleh tembok paling sedikit 0,8

24. Protected wells is water that comes from the soil were excavated and the circumference of the well was protected by walls at least 0.8

meter di atas tanah dan 3 meter ke bawah tanah serta ada lantai semen sejauh 1 meter dari lingkaran sumur.

meters above ground and 3 meters underground and cement floor as far as 1 meter from the well circumference.

25. Status penguasaan bangunan tempat tinggal milik sendiri adalah jika tempat tinggal tersebut pada waktu pencacahan betul-betul sudah milik kepala rumah tangga atau salah seorang anggota rumah tangga. Rumah yang dibeli secara angsuran melalui kredit bank atau rumah dengan status sewa beli dianggap rumah milik sendiri.

25. Own ownership property status is a status of dwelling occupied belongs to the head of household or one of the household member. Houses bought through bank credit or houses with leasing status were also categorized as an own property.

26. Peristiwa tindak pidana yang dilaporkan ialah setiap peristiwa yang diterima kepolisian dari laporan masyarakat atau peristiwa dimana pelakunya tertangkap tangan oleh kepolisian.

26. Reported crime incidence includes all criminal cases reported and received by police office and all crimes caught by police.

27. Jumlah tindak pidana menggambarkan jumlah kasus

27. Crime total refers to the number of criminal cases

tindak pidana yang terjadi pada kurun waktu tertentu.

occurring during a given period.

28. Resiko penduduk terjadi tindak pidana per 100.000 penduduk

$$= \frac{\text{Jumlah tindak pidana tahun } t}{\text{Jumlah penduduk tahun } t} \times 100.000$$

Resiko penduduk terjadi tindak pidana per 100.000 penduduk mengindikasikan peluang penduduk berisiko terkena tindak pidana. Biasanya dinyatakan dalam setiap 100.000 penduduk.

28. Crime rate

$$= \frac{\text{Number of criminal cases year } t}{\text{Total population year } t} \times 100.000$$

Crime rate indicates the probability of population exposed to risk of crime expressed in every 100 000 people.

29. Selang waktu terjadi tindak pidana tahun t

$$= \frac{365 \times 24 \times 60 \times 60}{\text{Jumlah tindak pidana tahun } t} \times (\text{detik})$$

Selang waktu terjadi tindak pidana tahun t mengindikasikan selang waktu terjadinya satu tindak

29. Crime clock

$$= \frac{365 \times 24 \times 60 \times 60}{\text{Number of criminal cases year } t} \times (\text{second})$$

Crime clock indicates the time interval of occurrence between one crime to another crime.

kejahatan dengan kejahatan yang lain.

30. Persentase penyelesaian tindak pidana

$$= \frac{\text{Jumlah tindak pidana yang diselesaikan}}{\text{jumlah peristiwa tindak pidana yang dilaporkan}} \times 100\%$$

Persentase penyelesaian peristiwa tindak pidana menyatakan persentase penyelesaian tindak pidana oleh polisi. Suatu tindak pidana dinyatakan sebagai kasus yang selesai di tingkat kepolisian apabila:

1. berkas perkaranya sudah siap untuk diserahkan atau telah diserahkan kepada kejaksaan;
2. dalam hal delik aduan pengaduannya dicabut dalam tenggang waktu yang telah ditentukan menurut undang-undang;

30. Crime clearance rate

$$= \frac{\text{Number of cleared criminal cases}}{\text{Number of reported criminal cases}} \times 100\%$$

Crime clearance rate refers to percentage of crime clearance by police. A criminal case is categorized as a cleared case by police if:

1. *All documents are ready to submit or already submitted to justice court;*
2. *In the case of attense that warrants complaint the complaint was withdraw n a given period state in the law;*
3. *The case was cleared by police based on the principle of plichmatigheid (obligation on the basis of law authority);*
4. *The case was not the responsibility of police office;*
5. *The suspect died;*

3. telah diselesaikan oleh kepolisian berdasarkan azas plichtmatigheid (kewajiban berdasarkan kewenangan hukum);
4. kasus yang dimaksud tidak termasuk kompetensi kepolisian
5. tersangka meninggal dunia;
6. kasus kadaluwarsa.

31. Bencana Alam adalah peristiwa atau serangkaian peristiwa yang mengancam dan mengganggu kehidupan/penghidupan masyarakat yang disebabkan oleh faktor alam antara lain berupa gempa bumi tsunami gunung meletus banjir kekeringan angin topan dan tanah longsor sehingga mengakibatkan kerugian materi maupun non materi.

31. *Natural Disaster* is an event or series of events that threaten and disrupt the lives and livelihoods caused by natural factors such as: earthquake tsunami volcanic eruption flood flash flood drought typhoon/cyclone and landslide so it can lead to result in loss of material and Nonmaterial.

- 32. Korban meninggal** adalah orang yang dilaporkan tewas atau meninggal dunia akibat bencana.
- 32. Fatality** is a person reported killed or death in the wake of a disaster.
- 33. Korban hilang** adalah orang yang dilaporkan hilang atau tidak ditemukan atau tidak diketahui keberadaannya setelah terjadi bencana.
- 33. Missing person** is a person reported missing or who cannot be located or who cannot be accounted for in the wake of a disaster.
- 34. Korban luka/sakit** adalah orang yang mengalami luka/luka atau sakit dalam keadaan luka ringan luka sedang maupun luka parah/berat baik yang berobat jalan maupun rawat inap.
- 34. Casualty** is a person suffering injury or illness in a state of light injury moderate injury or heavy injury which in undergoing treatment as either an outpatient or inpatient.
- 35. Rusak Berat** adalah kriteria kerusakan yang mengakibatkan bangunan roboh atau sebagian besar komponen struktur rusak.
- 35. Severely damaged** is the criteria of damage that resulted most buildings collapsed or damaged its structural components.
- 36. Rusak sedang** adalah kriteria kerusakan yang mengakibatkan sebagian kecil
- 36. Damaged** is the criteria of damage that resulted

komponen struktur rusak dan komponen penunjang rusak namun bangunan masih tetap berdiri.

defective fraction of structural components and supporting components damaged but the building still stands.

37. Rusak ringan adalah kriteria kerusakan yang mengakibatkan sebagian komponen struktur retak (struktur masih bisa digunakan) dan bangunan masih tetap berdiri.

37. *Lightly damaged* is the criteria of damage that resulted partially cracked structural components but the structure still can be used and the building still stands.

38. Untuk mengukur kemiskinan BPS menggunakan konsep kemampuan memenuhi kebutuhan dasar (*basic needs approach*). Dengan pendekatan ini kemiskinan dipandang sebagai ketidakmampuan dari sisi ekonomi untuk memenuhi kebutuhan dasar makanan dan bukan makanan yang diukur dari sisi pengeluaran. Metode yang digunakan adalah menghitung Garis Kemiskinan

38. To measure poverty BPS Statistics Indonesia has used the concept of basic needs approach. Therefore poverty is viewed as economic inability to fulfill food and Nonfood basic needs which are measured by consumption/expenditure. The method used is calculating poverty line which consists of two components that are Food Poverty Line (FPL) and Non Food Poverty

(GK) yang terdiri dari dua komponen yaitu Garis Kemiskinan Makanan (GKM) dan Garis Kemiskinan Non-Makanan (GKNM). Penghitungan Garis Kemiskinan dilakukan secara terpisah untuk daerah perkotaan dan perdesaan.

Line (NFPL). The poverty line was calculated separately for urban and rural areas.

39. Penduduk miskin adalah penduduk yang memiliki rata-rata pengeluaran per kapita per bulan di bawah Garis Kemiskinan.

39. *A person whose expenditure per capita per month is below the poverty line is considered to be poor.*

40. Garis Kemiskinan Makanan (GKM) merupakan nilai pengeluaran kebutuhan minimum makanan yang disetarakan dengan 2.100 kkalori per kapita per hari. Garis Kemiskinan NonMakanan (GKNM) adalah kebutuhan minimum untuk perumahan sandang pendidikan kesehatan dan kebutuhan dasar lainnya.

40. *The Food Poverty Line refers to the daily minimum reQuirement of 2 100 kcal per capita per day. The NonFood Poverty Line refers to the minimum reQuirement for household necessities for clothing education health and other basic individual needs.*

41. Ukuran Kemiskinan

a. **Head Count Index** (HCI- P_0) adalah persentase penduduk miskin yang berada di bawah Garis Kemiskinan (GK).

b. **Indeks Kedalaman Kemiskinan** (*Poverty Gap Index- P_1*) merupakan ukuran rata-rata kesenjangan pengeluaran masing-masing penduduk miskin terhadap garis kemiskinan. Semakin tinggi nilai indeks semakin jauh rata-rata pengeluaran penduduk dari garis kemiskinan.

c. **Indeks Keparahan Kemiskinan** (*Poverty Severity Index P_2*) memberikan gambaran mengenai penyebaran pengeluaran di antara penduduk miskin. Semakin tinggi nilai indeks semakin tinggi ketimpangan

41. Poverty Measures

a. **Head Count Index** (HCI- P_0) simply measures the percentage of the population that is counted as poor often denoted by P_0 .

b. **Poverty Gap Index- P_1** measures the extent to which individuals fall below the poverty line (the poverty gaps) as a proportion of the poverty line. Higher value of the index shows that the gap between average expenditure of the poor and the poverty line is wider.

c. **Poverty Severity Index- P_2** describes inequality among the poor. This is simply a weighted sum of poverty gaps (as a proportion of the poverty line) where the weights are the proportionate poverty gaps themselves. Hence by squaring the poverty gap index the measure implicitly

pengeluaran di antara penduduk miskin.

Foster-Greer-Thorbecke (1984) merumuskan suatu ukuran yang digunakan untuk mengukur tingkat kemiskinan sebagai berikut:

$$P_a = \frac{1}{n} \sum_{i=1}^q \left[\frac{z - y_i}{z} \right]^a$$

dimana:

a=0 1 2

z=Garis kemiskinan

y_i=Rata-rata pengeluaran perkapita sebulan penduduk yang berada di bawah garis kemiskinan (i=1 2 ... q) y_i < z

q=Banyaknya penduduk yang berada di bawah garis kemiskinan

n=Jumlah penduduk

Jika a=0 diperoleh *Head Count Index* (P₀) jika a=1 diperoleh indeks kedalaman kemiskinan

puts more weight on observations that fall well below the poverty line. Higher value of the index shows that inequality among the poor is higher.

Foster-Greer-Thorbecke (1984) developed poverty measures that may be written as:

$$P_a = \frac{1}{n} \sum_{i=1}^q \left[\frac{z - y_i}{z} \right]^a$$

where:

a=0 1 2

z=the poverty line

y_i=Average expenditure per capita per month of the poor (i=1 2 ... q) y_i < z

q=the number of poor

n=the total population

if a=0 is obtained Head Count Index (P₀) if a=1 is obtained Poverty Gap IndexOP₁ and if

(*Poverty Gap Index*OP1) dan jika $a=2$ disebut indeks keparahan kemiskinan (*Poverty Severity Index*OP2).

$a=2$ is obtained *Poverty Severity Index*OP₂.

42. Indeks Pembangunan Manusia (IPM) menjelaskan bagaimana penduduk dapat mengakses hasil pembangunan dalam memperoleh pendapatan kesehatan pendidikan dan sebagainya. IPM diperkenalkan oleh UNDP pada tahun 1990 dan dipublikasikan secara berkala dalam laporan tahunan Human Development Report (HDR). IPM dibentuk oleh 3 (tiga) dimensi dasar: Umur panjang dan hidup sehat; pengetahuan; dan standar hidup layak.

42. The Human Development Index (HDI) explains how people can access development results in obtaining income health education and so forth. HDI was introduced by United Nations Development Programme (UNDP) in 1990 and published periodically in the annual report of the Human Development Report. HDI was formed by three basic dimensions: a long and healthy life; knowledge; and a decent standard of living.

ULASAN**DESCRIPTION**

Pendidikan merupakan sektor yang sangat menentukan dalam meningkatkan sumber daya manusia (SDM). Dengan SDM yang ada baik dari segi kualitas dan kuantitas yang tinggi diharapkan menjadi motor penggerak dan pelaksana pembangunan di Kabupaten Toba.

Indikator dari keberhasilan sektor pendidikan salah satunya dapat dilihat dari peningkatan angka partisipasi sekolah dari tahun ke tahun. Peningkatan ini harus didukung oleh tersedianya sarana dan prasarana yang baik dan memadai.

Pada tingkat sekolah dasar (SD) jumlah sekolah pada tahun ajaran 2022/2023 berjumlah 225 unit dengan jumlah guru dan murid masing-masing sebanyak 2.075 guru dan 24.833 siswa. Rasio murid SD terhadap guru

Education is a very important sector increasing human resources. By available of the human resources in the high quality and quantity is expected to be a pioneer and constructor at Toba Regency.

One of success indicator of education sector can be shown by increasing number of school participation year to year. Increasing must be supported by good enough structure and infrastructure.

Total of primary school in 2022/2023 are 225 units with total of teachers and Pupils are 2,075 and 24,833 each other. Ratio of primary pupils and teachers in 2022/2023 is 11.97. It means that average of every

tahun ajaran 2022/2023 sebesar 11,97 orang artinya rata-rata tiap guru mengajar sekitar 11 sampai 12 siswa. Sementara rasio murid terhadap sekolah sebesar 110,36. Ini berarti bahwa rata-rata murid tiap sekolah sekitar 110 murid.

Pada tahun ajaran yang sama jumlah unit sekolah lanjutan tingkat pertama (SLTP) di Kabupaten Toba sebanyak 51 unit dengan jumlah guru dan siswa masing-masing 873 guru dan 13.686 siswa. Rasio murid terhadap guru dan sekolah masing-masing 15,68 dan 268,35. Sementara rasio guru terhadap sekolah rata-rata 17,12.

Pada tingkat sekolah lanjutan tingkat atas (SMA) jumlah sekolah yang ada sebanyak 16 unit dengan jumlah guru yang tersedia sebanyak 482 guru dan murid sebanyak 8.428. Sedangkan pada sekolah menengah kejuruan (SMK) jumlah sekolah guru dan

teacher who teaches 11 until 12 Pupils. Whereas ratio of Pupils and schools are 110.36. It means that average of Pupils at every school is about 110 Pupils.

In the same teaching year the total of junior high school unit at Toba Regency are 51 with total of teachers and Pupils are 873 and 13,686 people each other. Ratio of junior high school Pupils and teachers are 15.68 and 268.35 each other. Where as ratio of teachers and schools is 17.12.

Total of schools in senior high school is 16 with total teachers and Pupils are 469 and 8,428 people each other. Whereas in vocational senior high school there are 20 unit of schools 417 teachers and 5,574 Pupils. Ratio of senior high school Pupils and

murid masing-masing 20 sekolah 417 guru dan 5.574 murid. Rasio murid SMA terhadap guru dan sekolah masing-masing sebesar 17,49 dan 526,75. Sedangkan rasio murid SMK terhadap guru dan sekolah masing-masing 13,37 dan 278,70. Rasio guru SMA dan SMK terhadap sekolah masing-masing 30,13 dan 20,85.

Untuk lebih jelasnya jumlah sekolah guru dan murid di Kabupaten Toba dapat dilihat pada tabel 4.1.1. sampai 4.1.33.

Pada tahun 2022 Kabupaten Toba memiliki tujuh perguruan tinggi setingkat Akademi yang tersebar di Kecamatan Balige, Kecamatan Laguboti, dan Kecamatan Silaen. Jumlah mahasiswa tercatat 2.413 orang dengan jumlah dosen 129 orang.

Tersedianya sarana dan prasarana kesehatan yang ditunjang oleh kemudahan dan terjangkaunya pelayanan kesehatan terhadap masyarakat

school are 17.49 and 526.75 each other. Ratio of Vocational Senior High School for Pupils and school are 17.49 and 278.10. Ratio of teacher Senior High School and Vocational High School for School are 30.13 and 20.85.

Completely total of schools teachers and Pupils at Toba Regency can be seen on table 4.1.1.- 4.1.33.

Toba Regency in 2022 has seven Academy which spread in Balige Sub District Laguboti Sub District and Silaen Sub District. The number of Pupils are 2,413 people with 129 lecturers.

Available health eQuipment and preQuipment that is supported by dispensation and achievable health service for

luas merupakan salah satu pilar pembangunan kesehatan Pemerintah Kabupaten Toba.

Dengan tersedianya sarana dan prasarana kesehatan berupa rumah sakit puskesmas pondok bersalin desa posyandu apotek toko obat dan lain-lain merupakan sarana dalam meningkatkan dan menunjang kualitas hidup masyarakat.

Jumlah rumah sakit di Kabupaten Toba tahun 2022 sebanyak 2 (dua) unit yang berlokasi di 2 kecamatan yaitu Balige dan Porsea. Sementara sarana kesehatan yang lain seperti pusat kesehatan masyarakat (Puskesmas) berjumlah 19 unit, posyandu 320 unit, poskesdes sebanyak 181 unit, klinik/ balai kesehatan sebanyak 9 unit, puskesmas pembantu 31 unit, apotek sebanyak 19 unit dan toko obat sebanyak 45 unit.

people is one pillar construction in health at Toba Regency.

Available of structures and infrastructures like as hospitals public health center the place of bearing a child integrated health service dispensaries medicine store etc they all as health eEquipment increasing and supporting quality live of people.

Total of hospitals in Toba Regency in 2022 is 2 (two) units which located at 2 Sub Districts, Balige and Porsea. While the other health facilities such as of 19 units public health center, 320 units of integrated service post, 181 units of village maternity, 9 units of medical clinic, 31 units of public health sub center, 19 units of pharmacies are and 45 units of drug stores.

Jumlah tenaga kesehatan di Kabupaten Toba tahun 2022 sebanyak 1.144 orang. Dari jumlah tersebut sebanyak 115 orang tenaga medis, 368 orang tenaga keperawatan, 562 tenaga kebidanan, 63 orang tenaga kefarmasian dan 36 tenaga ahli gizi. Selain itu jumlah dokter yang terdapat di Kabupaten Toba sebanyak 113 orang yang terdiri dari dokter umum sebanyak 79 orang, dokter gigi sebanyak 13 orang, dan dokter spesialis sebanyak 21 orang.

Jumlah pasangan usia subur (PUS) di Kabupaten Toba tahun 2022 sebesar 19.518 pasangan. Dari jumlah tersebut terdapat 1.536 akseptor baru, dan berdasarkan jenis akseptor aktif yang digunakan terdapat 2.566 akseptor IUD, 3.551 akseptor MO, 4.448 akseptor implant, 3.837 akseptor suntik, 2.851 akseptor pil, dan 1.826 akseptor kondom.

Total of health workers in Toba Regency in 2022 was 1144 people. Of these, 115 medical personnel, 368 nursing staff, 562 midwifery personnel, 63 pharmacists and 36 nutritionists. In addition, the number of doctors in Toba Regency is 113 people, consisting of 79 general practitioners, 13 dentists, and 21 specialists.

Total of eligible couples in Toba Regency in 2022 is 19,518 couples. Of these, there were 1,536 new acceptors, and based on the type of active acceptors used, there were 2,566 IUD acceptors, 3,551 MO acceptors, 4,448 implant acceptors, 3,837 injection acceptors, 2,851 pill acceptors, and 1,826 condom acceptors.

Sesuai dengan falsafah negara pelayanan kehidupan beragama dan kepercayaan terhadap Tuhan Yang Maha Esa senantiasa dikembangkan dan ditingkatkan untuk membina kehidupan masyarakat dan mengatasi berbagai masalah sosial budaya yang mungkin dapat menghambat kemajuan bangsa.

Based on state foundation the service of religious life and belief to Almighty God continually developed and improved to build community life and overcome a variety of socio cultural issues that may impede the progress of the nation.

Jumlah rumah ibadah menurut jenis rumah ibadah tahun 2022 di Kabupaten Toba sebagai berikut : gereja Protestan sebanyak 321 gereja, gereja Katolik sebanyak 67 gereja, 43 mesjid, dan mushola sebanyak 15.

The number of houses of worship by type of house of worship in 2022 in Toba Regency is as follows: Protestant churches are 321 churches, Catholic churches are 67 churches, 43 mosques, and 15 mushola.

Selain itu di tahun 2022 terdapat sekitar 182.877 umat beragama Kristen dan 15.837 umat beragama Khatolik. Umat yang beragama Muslim sebanyak 13.092, Hindu 4 orang, Budha 70 orang, Konghucu 2 orang dan lainnya 2.042 orang.

In addition, in 2022 there are around 182,877 population of Protestants and 15,837 Catholics. There are 13,092 Muslims, 4 Hindus, 70 Buddhists, 2 Confucians and 2,042 others.

Jumlah akta kelahiran yang dikeluarkan oleh kantor kependudukan dan pencatatan sipil sampai tahun 2022 sebanyak 66.272. Sementara jumlah akta perkawinan yang dikeluarkan oleh kantor kependudukan dan pencatatan sipil sampai tahun 2022 sebanyak 53.261 dan jumlah akta perceraian yang dikeluarkan oleh kantor kependudukan dan pencatatan sipil sampai tahun 2022 sebanyak 185.

Aktivitas masyarakat untuk berkumpul dan berorganisasi berdasarkan jenis organisasi yang terdaftar pada Kantor Kesatuan Bangsa Kabupaten Toba meningkat pada tahun 2022.

Jumlah partai politik yang terdaftar sebagai partai peserta pemilu 2022 di Kabupaten Toba sebanyak 16 partai. Jumlah organisasi kemasyarakatan (ormas) tahun 2021 sebanyak 75 organisasi.

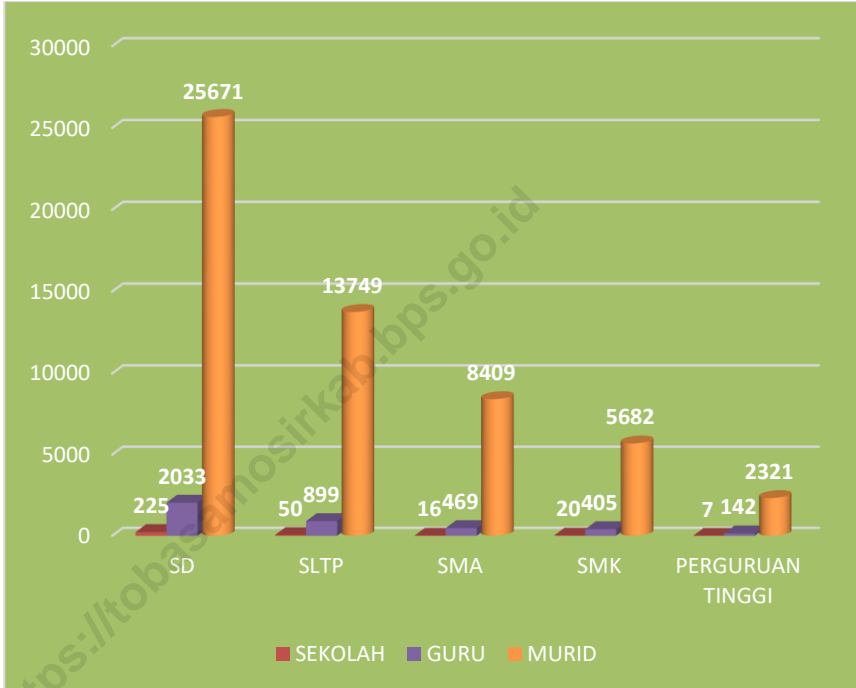
Number of birth certificates that listed in population and civil registration office until 2022 are 66,272. Whereas number of marriage that listed in population and civil registration office until 2022 are 53,261 and number of marriage and divorced certificates that listed in population and civil registration office are 185.

People activity to gather and organize based on sort of organization registered at Unity Nation Office of Toba Regency showing increase in 2022.

Total of political parties registered as participating parties in the 2022 elections in Toba Regency are 16 parties. Number of community organizations in 2022 are 75 organizations.

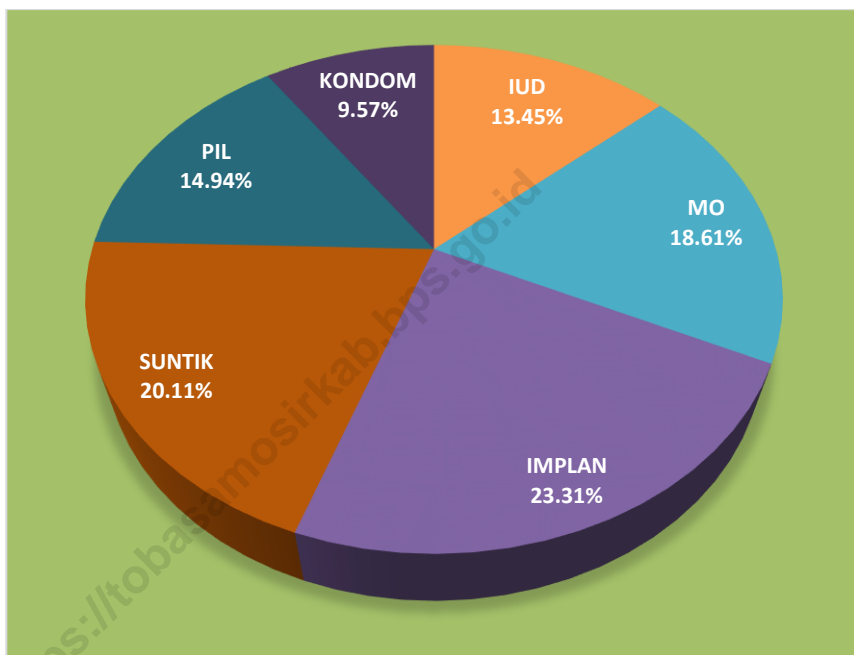
Gambar : 4.1 Jumlah Sekolah Guru dan Murid Menurut Tingkat Pendidikan, 2022/2023

Figure Number of Schools Teachers and Pupils by Education Level 2022/2023



Gambar : 4.2 Persentase Akseptor Aktif Menurut Jenis Alat Kontrasepsi Yang Dipakai, 2022

Figure Percentage of Active Acceptor by Type of Contraceptive Used 2022



4.1 Pendidikan/ *Education*

Tabel : 4.1.1. Jumlah Sekolah, Guru, Murid Taman Kanan-Kanak (TK) di Bawah Kementerian Pendidikan dan Kebudayaan Menurut Kecamatan di Kabupaten Toba , 2022
Number of Schools, Teachers, and Pupils In Kindergarten Under The Ministry of Education and Culture by Sub District in Toba Regency, 2022

Kecamatan/ Sub District	Sekolah/Schools		
	Negeri/ Public	Swasta/ Private	Jumlah/ Total
(1)	(2)	(3)	(4)
01. Balige	1	10	11
02. Tampahan	-	-	-
03. Laguboti	-	2	2
04. Habinsaran	-	-	-
05. Borbor	-	-	-
06. Nassau	-	-	-
07. Silaen	-	3	3
08. Sigumpar	-	2	2
09. Porsea	1	-	1
10. Pintu Pohan Meranti	-	1	1
11. Siantar Narumonda	-	-	-
12. Parmaksian	1	2	3
13. Lumban Julu	2	-	2
14. Uluan	-	1	1
15. Ajibata	-	1	1
16. Bonatua Lunasi	-	2	2
Kabupaten Toba	5	24	29

Catatan/Note: ¹ Jumlah guru termasuk kepala sekolah dan guru/*The total of teachers including headmaster and teacher*

Sumber/
Source : Kementerian Pendidikan dan Kebudayaan, Data Semester Ganjil /
Ministry of Education and Culture, Odd Semester Data

**Tabel : 4.1.1. Lanjutan/
Table Continued**

Kecamatan/ Sub District	Guru ¹ / Teachers ¹		
	Negeri/ Public	Swasta/ Private	Jumlah/ Total
(1)	(2)	(3)	(4)
01. Balige	7	45	52
02. Tampahan	-	-	-
03. Laguboti	-	9	9
04. Habinsaran	-	-	-
05. Borbor	-	-	-
06. Nassau	-	-	-
07. Silaen	-	17	17
08. Sigumpar	-	5	5
09. Porsea	14	-	14
10. Pintu Pohan Meranti	-	2	2
11. Siantar Narumonda	-	-	-
12. Parmaksian	3	10	13
13. Lumban Julu	8	-	8
14. Uluan	-	5	5
15. Ajibata	-	4	4
16. Bonatua Lunasi	-	6	6
Toba	32	103	135

Catatan/Note: ¹ Jumlah guru termasuk kepala sekolah dan guru/*The total of teachers including headmaster and teacher*

Sumber/
Source : Kementerian Pendidikan dan Kebudayaan, Data Semester Ganjil /
Ministry of Education and Culture, Odd Semester Data

**Tabel : 4.1.1. Lanjutan/
Table Continued**

Kecamatan/ Sub District	Murid/Pupils		
	Negeri/ Public	Swasta/ Private	Jumlah/ Total
(1)	(2)	(3)	(4)
01. Balige	83	570	653
02. Tampahan	-	-	-
03. Laguboti	-	137	137
04. Habinsaran	-	-	-
05. Borbor	-	-	-
06. Nassau	-	-	-
07. Silaen	-	200	200
08. Sigumpar	-	57	57
09. Porsea	164	-	164
10. Pintu Pohan Meranti	-	37	37
11. Siantar Narumonda	-	-	-
12. Parmaksian	51	263	314
13. Lumban Julu	57	-	57
14. Uluan	-	39	39
15. Ajibata	-	23	23
16. Bonatua Lunasi	-	96	96
Kabupaten Toba	355	1 422	1 777

Catatan/Note: ¹ Jumlah guru termasuk kepala sekolah dan guru/*The total of teachers including headmaster and teacher*

Sumber/
Source : Kementerian Pendidikan dan Kebudayaan, Data Semester Ganjil / *Ministry of Education and Culture, Odd Semester Data*

Tabel : 4.1.2. Jumlah Sekolah, Guru, Murid Raudatul Athfal(RA) di Bawah Kementerian Agama Menurut Kecamatan di Kabupaten Toba , 2022/2023
Number of Schools, Teachers, and Pupils In Raudatul Athfal (RA) Under The Ministry of Religious Affairs by Sub District in Toba Regency, 2022/2023

Kecamatan/ Sub District	Sekolah/ Schools	Guru/ Teachers	Siswa/ Pupils
(1)	(2)	(3)	(4)
01. Balige	-	-	-
02. Tampahan	-	-	-
03. Laguboti	-	-	-
04. Habinsaran	-	-	-
05. Borbor	-	-	-
06. Nassau	-	-	-
07. Silaen	-	-	-
08. Sigumpar	-	-	-
09. Porsea	-	-	-
10. Pintu Pohan Meranti	1	5	31
11. Siantar Narumonda	-	-	-
12. Parmaksian	-	-	-
13. Lumban Julu	-	-	-
14. Uluan	-	-	-
15. Ajibata	-	-	-
16. Bonatua Lunasi	-	-	-
Kabupaten Toba	1	5	31

Catatan/Note: ¹ Jumlah guru termasuk kepala sekolah dan guru/The total of teachers including headmaster and teacher

Sumber/
Source : Kementerian Agama, Data Semester Ganjil /
Ministry of Religious Affairs, Odd Semester Data

Tabel : 4.1.3. Jumlah Sekolah, Guru, Murid Sekolah Dasar (SD) di Bawah Kementerian Pendidikan dan Kebudayaan Menurut Kecamatan di Kabupaten Toba , 2022/2023
Number of Schools, Teachers, and Pupils In Primary Schools Under The Ministry of Education and Culture by Sub District in Toba Regency, 2022/2023

Kecamatan/ Sub District	Sekolah/Schools		
	Negeri/ Public	Swasta/ Private	Jumlah/ Total
(1)	(2)	(3)	(4)
01. Balige	26	5	31
02. Tampahan	6	-	6
03. Laguboti	17	-	17
04. Habinsaran	26	1	27
05. Borbor	12	-	12
06. Nassau	15	-	15
07. Silaen	19	2	21
08. Sigumpar	9	-	9
09. Porsea	12	1	13
10. Pintu Pohan Meranti	11	1	12
11. Siantar Narumonda	7	1	8
12. Parmaksian	8	1	9
13. Lumban Julu	13	-	13
14. Uluan	14	-	14
15. Ajibata	9	1	10
16. Bonatua Lunasi	7	1	8
Kabupaten Toba	211	14	225

Catatan/Note: ¹ Jumlah guru termasuk kepala sekolah dan guru/*The total of teachers including headmaster and teacher*

Sumber/ Kementerian Pendidikan, Kebudayaan, Riset, dan Teknologi, Sistem Data Pokok Pendidikan, Data Semester ganjil/

Source : *Ministry of Education, Culture, Research, and Technology, Basic Education Data System, Odd Semester Data*

**Tabel : 4.1.3. Lanjutan/
Table Continued**

Kecamatan/ Sub District	Guru ¹ / Teachers ¹		
	Negeri/ Public	Swasta/ Private	Jumlah/ Total
(1)	(2)	(3)	(4)
01. Balige	274	75	349
02. Tampahan	58	-	58
03. Laguboti	174	-	174
04. Habinsaran	210	11	221
05. Borbor	98	-	98
06. Nassau	135	-	135
07. Silaen	160	23	183
08. Sigumpar	77	-	77
09. Porsea	128	5	133
10. Pintu Pohan Meranti	93	7	100
11. Siantar Narumonda	67	6	73
12. Parmaksian	80	25	105
13. Lumban Julu	111	-	111
14. Uluan	107	-	107
15. Ajibata	73	9	82
16. Bonatua Lunasi	53	16	69
Kabupaten Toba	1 898	177	2 075

Catatan/Note: ¹ Jumlah guru termasuk kepala sekolah dan guru/*The total of teachers including headmaster and teacher*

Sumber/
Source : Kementerian Pendidikan, Kebudayaan, Riset, dan Teknologi, Sistem Data Pokok Pendidikan, Data Semester ganjil/ *Ministry of Education, Culture, Research, and Technology, Basic Education Data System, Odd Semester Data*

**Tabel : 4.1.3. Lanjutan/
Table Continued**

Kecamatan/ Sub District	Murid/Pupils		
	Negeri/ Public	Swasta/ Private	Jumlah/ Total
(1)	(2)	(3)	(4)
01. Balige	3 197	1 995	5 192
02. Tampahan	545	-	545
03. Laguboti	2 484	-	2 484
04. Habinsaran	2 065	224	2 289
05. Borbor	1 164	-	1 164
06. Nassau	1 239	-	1 239
07. Silaen	1 498	564	2 062
08. Sigumpar	729	-	729
09. Porsea	1 428	37	1 465
10. Pintu Pohan Meranti	955	134	1 089
11. Siantar Narumonda	772	39	811
12. Parmaksian	895	617	1 512
13. Lumban Julu	1 285	-	1 285
14. Uluan	1 228	-	1 228
15. Ajibata	816	94	910
16. Bonatua Lunasi	507	322	829
Kabupaten Toba	20 807	4 026	24 833

Catatan/Note: ¹ Jumlah guru termasuk kepala sekolah dan guru/*The total of teachers including headmaster and teacher*

Sumber/
Source : Kementerian Pendidikan, Kebudayaan, Riset, dan Teknologi, Sistem Data Pokok Pendidikan, Data Semester ganjil/*Ministry of Education, Culture, Research, and Technology, Basic Education Data System, Odd Semester Data*

Tabel : 4.1.4. Jumlah Sekolah, Guru, Murid Madrasah Ibtidaiyah (MI) di Bawah Kementerian Agama Menurut Kecamatan di Kabupaten Toba , 2022/2023
Table *Number of Schools, Teachers, and Pupils Madrasah Ibtidaiyah(MI) Under The Ministry of Religious Affairs by Sub District in Toba Regency, 2022/2023*

Kecamatan/ Sub District	Sekolah/Schools		
	Negeri/ Public	Swasta/ Private	Jumlah/ Total
(1)	(2)	(3)	(4)
01. Balige	-	1	1
02. Tampahan	-	-	-
03. Laguboti	-	-	-
04. Habinsaran	-	-	-
05. Borbor	-	-	-
06. Nassau	-	-	-
07. Silaen	-	-	-
08. Sigumpar	-	-	-
09. Porsea	1	-	1
10. Pintu Pohan Meranti	-	-	-
11. Siantar Narumonda	-	-	-
12. Parmaksian	-	-	-
13. Lumban Julu	-	-	-
14. Uluan	-	-	-
15. Ajibata	-	-	-
16. Bonatua Lunasi	-	-	-
Kabupaten Toba	1	1	2

Catatan/Note: ¹ Jumlah guru termasuk kepala sekolah dan guru/The total of teachers including headmaster and teacher

Sumber/
Source : Kementerian Agama, Data Semester Ganjil /
Ministry of Religious Affairs, Odd Semester Data

**Tabel : 4.1.4. Lanjutan/
Table Continued**

	Kecamatan/ Sub District	Guru ¹ / Teachers ¹		Jumlah/ Total
		Negeri/ Public	Swasta/ Private	
	(1)	(2)	(3)	(4)
01.	Balige	-	23	23
02.	Tampahan	-	-	-
03.	Laguboti	-	-	-
04.	Habinsaran	-	-	-
05.	Borbor	-	-	-
06.	Nassau	-	-	-
07.	Silaen	-	-	-
08.	Sigumpar	-	-	-
09.	Porsea	23	-	23
10.	Pintu Pohan Meranti	-	-	-
11.	Siantar Narumonda	-	-	-
12.	Parmaksian	-	-	-
13.	Lumban Julu	-	-	-
14.	Uluan	-	-	-
15.	Ajibata	-	-	-
16.	Bonatua Lunasi	-	-	-
Kabupaten Toba		23	23	46

Catatan/Note: ¹ Jumlah guru termasuk kepala sekolah dan guru/The total of teachers including headmaster and teacher

Sumber/
Source : Kementerian Agama, Data Semester Ganjil / Ministry of Religious Affairs, Odd Semester Data

**Tabel : 4.1.4. Lanjutan/
Table Continued**

Kecamatan/ Sub District	Murid/Pupils		
	Negeri/ Public	Swasta/ Private	Jumlah/ Total
(1)	(2)	(3)	(4)
01. Balige	-	265	265
02. Tampahan	-	-	-
03. Laguboti	-	-	-
04. Habinsaran	-	-	-
05. Borbor	-	-	-
06. Nassau	-	-	-
07. Silaen	-	-	-
08. Sigumpar	-	-	-
09. Porsea	230	-	230
10. Pintu Pohan Meranti	-	-	-
11. Siantar Narumonda	-	-	-
12. Parmaksian	-	-	-
13. Lumban Julu	-	-	-
14. Uluan	-	-	-
15. Ajibata	-	-	-
16. Bonatua Lunasi	-	-	-
Kabupaten Toba	230	265	495

Catatan/Note: ¹ Jumlah guru termasuk kepala sekolah dan guru/*The total of teachers including headmaster and teacher*

Sumber/
Source : Kementerian Agama, Data Semester Ganjil / *Ministry of Religious Affairs, Odd Semester Data*

Tabel : 4.1.5. Jumlah Sekolah, Guru, Murid Sekolah Menengah Pertama (SMP) di Bawah Kementerian Pendidikan dan Kebudayaan Menurut Kecamatan di Kabupaten Toba , 2022/2023

Number of Schools, Teachers, and Pupils In Junior High School Under The Ministry of Education and Culture by Sub District in Toba Regency, 2022/2023

Kecamatan/ Sub District	Sekolah/Schools		
	Negeri/ Public	Swasta/ Private	Jumlah/ Total
(1)	(2)	(3)	(4)
01. Balige	6	2	8
02. Tampahan	1	-	1
03. Laguboti	4	-	4
04. Habinsaran	5	1	6
05. Borbor	2	-	2
06. Nassau	3	-	3
07. Silaen	5	-	5
08. Sigumpar	2	-	2
09. Porsea	2	1	3
10. Pintu Pohan Meranti	4	1	5
11. Siantar Narumonda	2	1	3
12. Parmaksian	1	1	2
13. Lumban Julu	2	-	2
14. Uluan	2	-	2
15. Ajibata	2	-	2
16. Bonatua Lunasi	1	-	1
Kabupaten Toba	44	7	51

Catatan/Note: ¹ Jumlah guru termasuk kepala sekolah dan guru/*The total of teachers including headmaster and teacher*

Sumber/
Source : Kementerian Pendidikan, Kebudayaan, Riset, dan Teknologi, Sistem Data Pokok Pendidikan, Data Semester ganjil/
Ministry of Education, Culture, Research, and Technology, Basic Education Data System, Odd Semester Data

Tabel : 4.1.5. Lanjutan/
Table Continued

Kecamatan/ Sub District	Guru ¹ / Teachers ¹		
	Negeri/ Public	Swasta/ Private	Jumlah/ Total
(1)	(2)	(3)	(4)
01. Balige	148	33	181
02. Tampahan	18	-	18
03. Laguboti	92	-	92
04. Habinsaran	70	12	82
05. Borbor	32	-	32
06. Nassau	50	-	50
07. Silaen	73	-	73
08. Sigumpar	28	-	28
09. Porsea	53	16	69
10. Pintu Pohan Meranti	39	7	46
11. Siantar Narumonda	35	2	37
12. Parmaksian	17	27	44
13. Lumban Julu	37	-	37
14. Uluan	32	-	32
15. Ajibata	28	-	28
16. Bonatua Lunasi	24	-	24
Kabupaten Toba	776	97	873

Catatan/Note: ¹ Jumlah guru termasuk kepala sekolah dan guru/The total of teachers including headmaster and teacher

Sumber/
Source : Kementerian Pendidikan, Kebudayaan, Riset, dan Teknologi, Sistem Data Pokok Pendidikan, Data Semester ganjil/ Ministry of Education, Culture, Research, and Technology, Basic Education Data System, Odd Semester Data

**Tabel : 4.1.5. Lanjutan/
Table Continued**

	Kecamatan/ Sub District	Murid/Pupils		
		Negeri/ Public	Swasta/ Private	Jumlah/ Total
	(1)	(2)	(3)	(4)
01.	Balige	2 380	816	3 196
02.	Tampahan	241	-	241
03.	Laguboti	1 449	-	1 449
04.	Habinsaran	1 094	234	1 328
05.	Borbor	471	-	471
06.	Nassau	576	-	576
07.	Silaen	958	-	958
08.	Sigumpar	476	-	476
09.	Porsea	1 162	235	1 397
10.	Pintu Pohan Meranti	470	98	568
11.	Siantar Narumonda	441	36	477
12.	Parmaksian	190	400	590
13.	Lumban Julu	707	-	707
14.	Uluan	553	-	553
15.	Ajibata	354	-	354
16.	Bonatua Lunasi	345	-	345
Kabupaten Toba		11 867	1 819	13 686

Catatan/Note: ¹ Jumlah guru termasuk kepala sekolah dan guru/*The total of teachers including headmaster and teacher*

Sumber/
Source : Kementerian Pendidikan, Kebudayaan, Riset, dan Teknologi, Sistem Data Pokok Pendidikan, Data Semester ganjil/ *Ministry of Education, Culture, Research, and Technology, Basic Education Data System, Odd Semester Data*

Tabel : 4.1.6. Jumlah Sekolah, Guru, Murid Madrasah Tsanawiyah (MTs) di Bawah Kementerian Agama Menurut Kecamatan di Kabupaten Toba , 2022/2023
Table Number of Schools, Teachers, and Pupils Madrasah Tsanawiyah(MTs) Under The Ministry of Religious Affairs by Sub District in Toba Regency, 2022/2023

Kecamatan/ Sub District	Sekolah/Schools		
	Negeri/ Public	Swasta/ Private	Jumlah/ Total
(1)	(2)	(3)	(4)
01. Balige	1	-	1
02. Tampahan	-	-	-
03. Laguboti	-	-	-
04. Habinsaran	-	-	-
05. Borbor	-	-	-
06. Nassau	-	-	-
07. Silaen	-	-	-
08. Sigumpar	-	-	-
09. Porsea	-	-	-
10. Pintu Pohan Meranti	-	-	-
11. Siantar Narumonda	-	-	-
12. Parmaksian	-	-	-
13. Lumban Julu	-	-	-
14. Uluan	-	-	-
15. Ajibata	-	-	-
16. Bonatua Lunasi	-	-	-
Kabupaten Toba	1	0	1

Catatan/Note: ¹ Jumlah guru termasuk kepala sekolah dan guru/The total of teachers including headmaster and teacher

Sumber/
Source : Kementerian Agama, Data Semester Ganjil /
Ministry of Religious Affairs, Odd Semester Data

**Tabel : 4.1.6. Lanjutan/
Table Continued**

	Kecamatan/ Sub District	Guru ^{1/} Teachers ¹		
		Negeri/ Public	Swasta/ Private	Jumlah/ Total
	(1)	(2)	(3)	(4)
01.	Balige	23	-	23
02.	Tampahan	-	-	-
03.	Laguboti	-	-	-
04.	Habinsaran	-	-	-
05.	Borbor	-	-	-
06.	Nassau	-	-	-
07.	Silaen	-	-	-
08.	Sigumpar	-	-	-
09.	Porsea	-	-	-
10.	Pintu Pohan Meranti	-	-	-
11.	Siantar Narumonda	-	-	-
12.	Parmaksian	-	-	-
13.	Lumban Julu	-	-	-
14.	Uluan	-	-	-
15.	Ajibata	-	-	-
16.	Bonatua Lunasi	-	-	-
Kabupaten Toba		23	0	23

Catatan/Note: ¹ Jumlah guru termasuk kepala sekolah dan guru/*The total of teachers including headmaster and teacher*

Sumber/
Source : Kementerian Agama, Data Semester Ganjil / *Ministry of Religious Affairs, Odd Semester Data*

**Tabel : 4.1.6. Lanjutan/
Table Continued**

Kecamatan/ Sub District	Murid/Pupils		
	Negeri/ Public	Swasta/ Private	Jumlah/ Total
(1)	(2)	(3)	(4)
01. Balige	174	-	174
02. Tampahan	-	-	-
03. Laguboti	-	-	-
04. Habinsaran	-	-	-
05. Borbor	-	-	-
06. Nassau	-	-	-
07. Silaen	-	-	-
08. Sigumpar	-	-	-
09. Porsea	-	-	-
10. Pintu Pohan Meranti	-	-	-
11. Siantar Narumonda	-	-	-
12. Parmaksian	-	-	-
13. Lumban Julu	-	-	-
14. Uluan	-	-	-
15. Ajibata	-	-	-
16. Bonatua Lunasi	-	-	-
Kabupaten Toba	174	0	174

Catatan/Note: ¹ Jumlah guru termasuk kepala sekolah dan guru/The total of teachers including headmaster and teacher

Sumber/
Source : Kementerian Agama, Data Semester Ganjil /
Ministry of Religious Affairs, Odd Semester Data

Tabel : 4.1.7. Jumlah Sekolah, Guru, Murid Sekolah Menengah Atas (SMA) di Bawah Kementerian Pendidikan dan Kebudayaan Menurut Kecamatan di Kabupaten Toba , 2022/2023
Number of Schools, Teachers, and Pupils In Senior High School Under The Ministry of Education and Culture by Sub District in Toba Regency, 2022/2023

	Kecamatan/ Sub District	Sekolah/Schools		
		Negeri/ Public	Swasta/ Private	Jumlah/ Total
	(1)	(2)	(3)	(4)
01.	Balige	2	1	3
02.	Tampahan	1	-	1
03.	Laguboti	1	2	3
04.	Habinsaran	1	-	1
05.	Borbor	1	-	1
06.	Nassau	-	-	-
07.	Silaen	1	-	1
08.	Sigumpar	-	-	-
09.	Porsea	-	-	-
10.	Pintu Pohan Meranti	1	-	1
11.	Siantar Narumonda	1	-	1
12.	Parmaksian	1	-	1
13.	Lumban Julu	1	-	1
14.	Uluan	1	-	1
15.	Ajibata	1	-	1
16.	Bonatua Lunasi	-	-	-
Kabupaten Toba		13	3	16

Catatan/Note: ¹ Jumlah guru termasuk kepala sekolah dan guru/*The total of teachers including headmaster and teacher*

Sumber/
Source : Kementerian Pendidikan, Kebudayaan, Riset, dan Teknologi, Sistem Data Pokok Pendidikan, Data Semester ganjil/
 Ministry of Education, Culture, Research, and Technology, Basic Education Data System, Odd Semester Data

**Tabel : 4.1.7. Lanjutan/
Table Continued**

Kecamatan/ Sub District	Guru ¹ / Teachers ¹		
	Negeri/ Public	Swasta/ Private	Jumlah/ Total
(1)	(2)	(3)	(4)
01. Balige	102	36	138
02. Tampahan	15	-	15
03. Laguboti	41	47	88
04. Habinsaran	36	-	36
05. Borbor	26	-	26
06. Nassau	-	-	-
07. Silaen	30	-	30
08. Sigumpar	-	-	-
09. Porsea	-	-	-
10. Pintu Pohan Meranti	14	-	14
11. Siantar Narumonda	47	-	47
12. Parmaksian	17	-	17
13. Lumban Julu	30	-	30
14. Uluan	27	-	27
15. Ajibata	14	-	14
16. Bonatua Lunasi	-	-	-
Kabupaten Toba	399	83	482

Catatan/Note: ¹ Jumlah guru termasuk kepala sekolah dan guru/The total of teachers including headmaster and teacher

Sumber/
Source : Kementerian Pendidikan, Kebudayaan, Riset, dan Teknologi, Sistem Data Pokok Pendidikan, Data Semester ganjil/ Ministry of Education, Culture, Research, and Technology, Basic Education Data System, Odd Semester Data

**Tabel : 4.1.7. Lanjutan/
Table Continued**

Kecamatan/ Sub District	Murid/Pupils		
	Negeri/ Public	Swasta/ Private	Jumlah/ Total
(1)	(2)	(3)	(4)
01. Balige	1 848	941	2 789
02. Tampahan	78	-	78
03. Laguboti	762	510	1 272
04. Habinsaran	838	-	838
05. Borbor	438	-	438
06. Nassau	-	-	-
07. Silaen	650	-	650
08. Sigumpar	-	-	-
09. Porsea	-	-	-
10. Pintu Pohan Meranti	126	-	126
11. Siantar Narumonda	834	-	834
12. Parmaksian	182	-	182
13. Lumban Julu	536	-	536
14. Uluan	518	-	518
15. Ajibata	167	-	167
16. Bonatua Lunasi	-	-	-
Kabupaten Toba	6 977	1 451	8 428

Catatan/Note: ¹ Jumlah guru termasuk kepala sekolah dan guru/*The total of teachers including headmaster and teacher*

Sumber/
Source : Kementerian Pendidikan, Kebudayaan, Riset, dan Teknologi, Sistem Data Pokok Pendidikan, Data Semester ganjil/ *Ministry of Education, Culture, Research, and Technology, Basic Education Data System, Odd Semester Data*

Tabel : 4.1.8. Jumlah Sekolah, Guru, Murid Sekolah Menengah Kejuruan (SMK) di Bawah Kementerian Pendidikan dan Kebudayaan Menurut Kecamatan di Kabupaten Toba , 2022/2023

Number of Schools, Teachers, and Pupils In Vocational High School Under The Ministry of Education and Culture by Sub District in Toba Regency, 2022/2023

Kecamatan/ Sub District	Sekolah/Schools		
	Negeri/ Public	Swasta/ Private	Jumlah/ Total
(1)	(2)	(3)	(4)
01. Balige	3	4	7
02. Tampahan	-	-	-
03. Laguboti	1	3	4
04. Habinsaran	1	-	1
05. Borbor	-	-	-
06. Nassau	1	-	1
07. Silaen	-	-	-
08. Sigumpar	1	-	1
09. Porsea	-	4	4
10. Pintu Pohan Meranti	-	1	1
11. Siantar Narumonda	-	-	-
12. Parmaksian	-	-	-
13. Lumban Julu	1	-	1
14. Uluan	-	-	-
15. Ajibata	-	-	-
16. Bonatua Lunasi	-	-	-
Kabupaten Toba	8	12	20

Catatan/Note: ¹ Jumlah guru termasuk kepala sekolah dan guru/The total of teachers including headmaster and teacher

Sumber/
Source : Kementerian Pendidikan, Kebudayaan, Riset, dan Teknologi, Sistem Data Pokok Pendidikan, Data Semester ganjil/
Ministry of Education, Culture, Research, and Technology, Basic Education Data System, Odd Semester Data

Tabel : 4.1.8. Lanjutan/
Table Continued

	Kecamatan/ Sub District	Guru ¹ / Teachers ¹		
		Negeri/ Public	Swasta/ Private	Jumlah/ Total
	(1)	(2)	(3)	(4)
01.	Balige	199	35	234
02.	Tampahan	-	-	-
03.	Laguboti	53	29	82
04.	Habinsaran	8	-	8
05.	Borbor	-	-	-
06.	Nassau	15	-	15
07.	Silaen	-	-	-
08.	Sigumpar	14	-	14
09.	Porsea	-	31	31
10.	Pintu Pohan Meranti	-	6	6
11.	Siantar Narumonda	-	-	-
12.	Parmaksian	-	-	-
13.	Lumban Julu	27	-	27
14.	Uluan	-	-	-
15.	Ajibata	-	-	-
16.	Bonatua Lunasi	-	-	-
Kabupaten Toba		316	101	417

Catatan/Note: ¹ Jumlah guru termasuk kepala sekolah dan guru/The total of teachers including headmaster and teacher

Sumber/
Source : Kementerian Pendidikan, Kebudayaan, Riset, dan Teknologi, Sistem Data Pokok Pendidikan, Data Semester ganjil/ Ministry of Education, Culture, Research, and Technology, Basic Education Data System, Odd Semester Data

**Tabel : 4.1.8. Lanjutan/
Table Continued**

	Kecamatan/ Sub District	Murid/Pupils		Jumlah/ Total
		Negeri/ Public	Swasta/ Private	
	(1)	(2)	(3)	(4)
01.	Balige	2 788	501	3 289
02.	Tampahan	-	-	-
03.	Laguboti	686	321	1 007
04.	Habinsaran	27	-	27
05.	Borbor	-	-	-
06.	Nassau	222	-	222
07.	Silaen	-	-	-
08.	Sigumpar	131	-	131
09.	Porsea	-	270	270
10.	Pintu Pohan Meranti	-	179	179
11.	Siantar Narumonda	-	-	-
12.	Parmaksian	-	-	-
13.	Lumban Julu	449	-	449
14.	Uluan	-	-	-
15.	Ajibata	-	-	-
16.	Bonatua Lunasi	-	-	-
Kabupaten Toba		4 303	1 271	5 574

Catatan/Note: ¹ Jumlah guru termasuk kepala sekolah dan guru/*The total of teachers including headmaster and teacher*

Sumber/
Source : Kementerian Pendidikan, Kebudayaan, Riset, dan Teknologi, Sistem Data Pokok Pendidikan, Data Semester ganjil/ *Ministry of Education, Culture, Research, and Technology, Basic Education Data System, Odd Semester Data*

Tabel : 4.1.9. Jumlah Sekolah Dasar, Sekolah Menengah Pertama, Sekolah Menengah Atas, dan Perguruan Tinggi Menurut Kecamatan 2020-2022
Number of Elementary Schools, Junior High Schools, Senior High Schools, and Universities by Sub District, 2020 – 2022

	Kecamatan/ Sub District	Sekolah Dasar/Primary School		
		2020	2021	2022
	(1)	(2)	(3)	(4)
01.	Balige	31	20	32
02.	Tampahan	6	5	6
03.	Laguboti	19	15	17
04.	Habinsaran	27	19	27
05.	Borbor	12	12	12
06.	Nassau	16	10	15
07.	Silaen	22	15	21
08.	Sigumpar	9	8	9
09.	Porsea	13	12	14
10.	Pintu Pohan Meranti	11	7	12
11.	Siantar Narumonda	8	7	8
12.	Parmaksian	9	8	9
13.	Lumban Julu	13	9	13
14.	Uluan	14	10	14
15.	Ajibata	10	8	10
16.	Bonatua Lunasi	8	7	8
Kabupaten Toba		228	172	227

Catatan/Note:

Sumber/ Kementerian Pendidikan, Kebudayaan, Riset, dan Teknologi, Sistem Data Pokok Pendidikan, Data Semester ganjil/

Source : Ministry of Education, Culture, Research, and Technology, Basic Education Data System, Odd Semester Data

**Tabel : 4.1.9. Lanjutan/
Table Continued**

Kecamatan/ Sub District	SMP/Junior High School		
	2020	2021	2022
(1)	(2)	(3)	(4)
01. Balige	7	5	9
02. Tampahan	1	1	1
03. Laguboti	4	3	4
04. Habinsaran	6	4	6
05. Borbor	2	1	2
06. Nassau	3	3	3
07. Silaen	5	4	5
08. Sigumpar	2	2	2
09. Porsea	3	3	3
10. Pintu Pohan Meranti	5	4	5
11. Siantar Narumonda	3	3	3
12. Parmaksian	2	2	2
13. Lumban Julu	2	2	2
14. Uluan	2	2	2
15. Ajibata	2	2	2
16. Bonatua Lunasi	1	2	1
Kabupaten Toba	50	43	52

Catatan/Note:

Sumber/ Kementerian Pendidikan, Kebudayaan, Riset, dan Teknologi, Sistem Data Pokok Pendidikan, Data Semester ganjil/

Source : Ministry of Education, Culture, Research, and Technology, Basic Education Data System, Odd Semester Data

**Tabel : 4.1.9. Lanjutan/
Table Continued**

Kecamatan/ Sub District	SMA/Senior High School		
	2020	2021	2022
(1)	(2)	(3)	(4)
01. Balige	3	2	3
02. Tampahan	1	1	1
03. Laguboti	3	3	3
04. Habinsaran	1	1	1
05. Borbor	1	1	1
06. Nassau	-	-	-
07. Silaen	1	1	1
08. Sigumpar	-	-	-
09. Porsea	-	-	-
10. Pintu Pohan Meranti	1	1	1
11. Siantar Narumonda	1	1	1
12. Parmaksian	1	1	1
13. Lumban Julu	-	-	1
14. Uluan	1	1	1
15. Ajibata	1	1	1
16. Bonatua Lunasi	1	1	-
Kabupaten Toba	16	15	16

Catatan/Note:

Sumber/ Kementerian Pendidikan, Kebudayaan, Riset, dan Teknologi, Sistem Data Pokok Pendidikan, Data Semester ganjil/

Source : Ministry of Education, Culture, Research, and Technology, Basic Education Data System, Odd Semester Data

**Tabel : 4.1.9. Lanjutan/
Table Continued**

Kecamatan/ Sub District		SMK/Vocational High School		
		2020	2021	2022
(1)		(2)	(3)	(4)
01.	Balige	5	4	7
02.	Tampahan	-	-	-
03.	Laguboti	3	3	4
04.	Habinsaran	1	1	1
05.	Borbor	-	-	-
06.	Nassau	1	1	1
07.	Silaen	-	-	-
08.	Sigumpar	1	1	1
09.	Porsea	2	1	4
10.	Pintu Pohan Meranti	1	1	1
11.	Siantar Narumonda	-	-	-
12.	Parmaksian	1	1	-
13.	Lumban Julu	1	1	1
14.	Uluan	-	-	-
15.	Ajibata	-	-	-
16.	Bonatua Lunasi	-	-	-
Kabupaten Toba		16	14	20

Catatan/Note:

Sumber/ Kementerian Pendidikan, Kebudayaan, Riset, dan Teknologi, Sistem Data Pokok Pendidikan, Data Semester ganjil/

Source : Ministry of Education, Culture, Research, and Technology, Basic Education Data System, Odd Semester Data

Tabel : 4.1.9. Lanjutan/
Table Continued

Kecamatan/ Sub District	Perguruan Tinggi/University		
	2020	2021	2022
(1)	(2)	(3)	(4)
01. Balige	2	2	2
02. Tampahan	-	-	-
03. Laguboti	4	4	4
04. Habinsaran	-	-	-
05. Borbor	-	-	-
06. Nassau	-	-	-
07. Silaen	1	1	1
08. Sigumpar	-	-	-
09. Porsea	-	-	-
10. Pintu Pohan Meranti	-	-	-
11. Siantar Narumonda	-	-	-
12. Parmaksian	-	-	-
13. Lumban Julu	-	-	-
14. Uluan	-	-	-
15. Ajibata	-	-	-
16. Bonatua Lunasi	-	-	-
Kabupaten Toba	7	7	7

Catatan/Note:

Sumber/ Perguruan Tinggi di Kabupaten Toba /
Source : Academic in Toba Regency

Tabel : 4.1.10 Jumlah Sekolah, Guru/Dosen, dan Murid Menurut Tingkat Pendidikan, 2022/2023
Number of Schools Teachers/Lecturer and Pupils by Education Level, 2022/2023

Tingkat Pendidikan/ Education Level	Tahun Ajar/ <i>Teaching Year</i> 2022/2023
(1)	(2)
1. PAUD dan TK / PAUD and Kindegarten	
Sekolah/Schools	30
Guru/Teachers	140
Murid/Pupils	1 808
2. SD/ Primary School	
Sekolah/Schools	227
Guru/Teachers	2 121
Murid/Pupils	25 328
3. SMP/ Junior High School	
Sekolah/Schools	52
Guru/Teachers	896
Murid/Pupils	13 860
4. SMA/ Senior High School	
Sekolah/Schools	16
Guru/Teachers	482
Murid/Pupils	8 428
5. SMK/ Vocational Senior High School	
Sekolah/Schools	20
Guru/Teachers	417
Murid/Pupils	5 574
6. Akademi/ Academy	
Akademi/Academy	7
Dosen/Lecturer	129
Mahasiswa/Pupils	2 413

Sumber/ Kementerian Pendidikan dan Kebudayaan dan Akademi di Kabupaten Toba/

Source : Ministry of Education and Culture and Academic in Toba Regency

Tabel : 4.1.11. Jumlah Perpustakaan Sekolah Menurut Kecamatan, 2022
Table
Number of School Library by Sub District, 2022

Kecamatan/ Sub District	Sekolah Dasar/ Primary School	SMP/ Junior High School
(1)	(2)	(3)
01. Balige	27	8
02. Tampahan	5	1
03. Laguboti	15	5
04. Habinsaran	21	7
05. Borbor	13	2
06. Nassau	9	4
07. Silaen	16	5
08. Sigumpar	7	2
09. Porsea	10	4
10. Pintu Pohan Meranti	9	5
11. Siantar Narumonda	6	3
12. Parmaksian	8	2
13. Lumban Julu	13	2
14. Uluan	12	2
15. Ajibata	7	2
16. Bonatua Lunasi	7	1
Kabupaten Toba	2022	185
	2021	184
		55

Sumber/ Dinas Pendidikan, Pemuda, dan Olahraga Kabupaten Toba/

Source : Education, Youth, and Sports Office of Toba Regency

Tabel : 4.1.12 Jumlah Perpustakaan/Taman Bacaan Masyarakat Menurut Kecamatan di Kabupaten Toba, 2021-2022
Table *Number of Garden Reading by Sub District in Toba Regency, 2021-2022*

Kecamatan/ Sub District	2021	2022
(1)	(2)	(3)
01. Balige	8	12
02. Tampahan	-	-
03. Laguboti	3	5
04. Habinsaran	-	-
05. Borbor	-	-
06. Nassau	-	-
07. Silaen	-	-
08. Sigumpar	1	-
09. Porsea	2	2
10. Pintu Pohan Meranti	-	-
11. Siantar Narumonda	-	-
12. Parmaksian	-	-
13. Lumban Julu	2	2
14. Uluan	1	-
15. Ajibata	-	2
16. Bonatua Lunasi	1	1
Kabupaten Toba	18	24

Sumber/
Source : Dinas Perpustakaan dan Kearsipan Kabupaten Toba/
Library and Arcivers Office of Toba Regency

Tabel : 4.1.13 Jumlah Perpustakaan/Taman Bacaan Masyarakat Menurut Jenis, 2021-2022
Table *Number of Garden Reading by Type, 2021-2022*

Jenis/ Type	2021	2022
(1)	(2)	(3)
01. Perpustakaan Umum/ <i>Public Library</i>	1	1
02. Perpustakaan Khusus/ <i>Special Library</i>	3	3
03. Perpustakaan Perguruan Tinggi/ <i>College Library</i>	3	5
04. Perpustakaan Desa/ <i>Village Library</i>	3	4
05. Taman Bacaan Masyarakat/ <i>Public Reading Garden</i>	4	4
06. Komunitas Baca/ <i>Reading Community</i>	2	4
07. Perpustakaan Keliling/ <i>Mobile Library</i>	2	3
Jumlah/Total	18	24

Sumber/
Source : Dinas Perpustakaan dan Kearsipan Kabupaten Toba/
Library and Arcivers Office of Toba Regency

Tabel : 4.1.14 Jumlah Mahasiswa Dosen dan Rasio Mahasiswa Terhadap Dosen di Institut Teknologi DEL Program D-3, 2004/2005 – 2022/2023
Number of Student Lecturer and Ratio of Student to Lecturer at DEL Informatica Institute D-3 Program, 2004/2005 – 2022/2023

T a h u n / Year	Mahasiswa/ Student	D o s e n / Lecturer	Rasio Mahasiswa Terhadap Dosen/ Ratio of Student to Lecturers
(1)	(2)	(3)	(4)
2004 / 2005	192	20	9,60
2005 / 2006	169	24	7,04
2006 / 2007	176	29	6,07
2007 / 2008	196	29	6,76
2008 / 2009	191	14	13,64
2009 / 2010	192	22	8,73
2010 / 2011	200	22	9,09
2011 / 2012	225	28	8,04
2012 / 2013	273	26	10,50
2013 / 2015	341	32	10,66
2014 / 2015	761	41	18,56
2015 / 2016	837	48	17,44
2016 / 2017	244	11	22,18
2017 / 2018	219	14	15,64
2018 / 2019	220	14	15,71
2019 / 2020	291	15	19,40
2020 / 2021	314	18	17,44
2021 / 2022	320	15	21,33
2022 / 2023	355	14	25,36

Sumber/
Source : Institut Teknologi DEL /
DEL Institute of Technology

Tabel : 4.1.15 Jumlah Mahasiswa, Dosen, dan Rasio Mahasiswa Terhadap Dosen di Institut Teknologi DEL Program D-4, 2015/2016 – 2022/2023
Table *Number of Student, Lecturer, and Ratio of Student to Lecturer at DEL Informatica Institute D-4 Program, 2015/2016 – 2022/2023*

Tahun/ Year	Mahasiswa/ Student	Dosen/ Lecturer	Rasio Mahasiswa Terhadap Dosen/ Ratio of Student to Lecturers
(1)	(2)	(3)	(4)
2015 / 2016	148	6	24,67
2016 / 2017	167	6	27,83
2017 / 2018	124	7	17,71
2018 / 2019	114	7	16,29
2019 / 2020	177	8	22,13
2020 / 2021	236	11	21,45
2021 / 2022	264	7	37,71
2022 / 2023	267	9	29,67

Sumber/
Source : Institut Teknologi DEL /
DEL Institute of Technology

Tabel : 4.1.16 Jumlah Mahasiswa, Dosen, dan Rasio Mahasiswa Terhadap Dosen di Institut Teknologi DEL Program S1, 2016/2017 – 2022/2023
Number of Student, Lecturer, and Ratio of Student to Lecturer at DEL Informatica Institute S1 Program, 2016/2017 – 2022/2023

Tahun / Year	Mahasiswa/ Student	Dosen/ Lecturer	Rasio Mahasiswa Terhadap Dosen/ Ratio of Student to Lecturers
(1)	(2)	(3)	(4)
2016 / 2017	690	39	17,69
2017 / 2018	947	46	20,59
2018 / 2019	940	53	17,74
2019 / 2020	758	52	14,58
2020 / 2021	900	68	13,24
2021 / 2022	917	52	17,63
2022 / 2023	904	51	17,73

Sumber/
Source : Institut Teknologi DEL /
DEL Institute of Technology

Tabel : 4.1.17. Jumlah Mahasiswa Dosen dan Rasio Mahasiswa Terhadap Dosen di Sekolah Tinggi Ilmu Kesehatan Arjuna Program D3 Keperawatan, 2008/2009 - 2022/2023

Number of Student, Lecturer, and Ratio of Student to Lecturer at High School Arjuna D3 Nursing Program, 2008/2009- 2022/2023

Tahun/ Year	Mahasiswa/ Student	Dosen/ Lecturer	Rasio Mahasiswa Terhadap Dosen/ Ratio of Student to Lecturers
(1)	(2)	(3)	(4)
2008 / 2009	208	11	18,91
2009 / 2010	202	10	20,20
2010 / 2011	154	13	11,85
2011 / 2012	175	36	4,86
2012 / 2013	159	36	4,42
2013 / 2015	122	40	3,05
2014 / 2015	93	25	3,72
2015 / 2016	84	25	3,36
2016 / 2017	77	25	3,08
2017 / 2018	81	26	3,12
2018 / 2019	82	20	4,10
2019 / 2020	85	15	5,67
2020 / 2021	96	15	6,40
2021 / 2022	105	12	8,75
2022 / 2023	128	7	18,29

Sumber/
Source : Sekolah Tinggi Ilmu Kesehatan Arjuna/
High School Nurses Academy of Arjuna

Tabel : 4.1.18. Jumlah Mahasiswa, Dosen, dan Rasio Mahasiswa Terhadap Dosen di Sekolah Tinggi Ilmu Kesehatan Arjuna Program D3 Farmasi, 2010/2011 -2022/2023
Table **Number of Student, Lecturer, and Ratio of Student to Lecturer at High School Arjuna D3 Pharmacy Program, 2010/2011- 2022/2023**

Tahun/ Year	Mahasiswa/ Student	Dosen/ Lecturer	Rasio Mahasiswa Terhadap Dosen/ Ratio of Student to Lecturers
(1)	(2)	(3)	(4)
2010 / 2011	146	15	9,73
2011 / 2012	119	13	9,15
2012 / 2013	103	17	6,06
2013 / 2014	89	17	5,24
2014 / 2015	95	26	3,65
2015 / 2016	96	28	3,43
2016 / 2017	126	27	4,67
2017 / 2018	156	27	5,78
2018 / 2019	162	15	10,80
2019 / 2020	127	15	8,47
2020 / 2021	102	17	6,00
2021 / 2022	98	9	10,89
2022 / 2023	102	6	17,00

Sumber/
Source : Sekolah Tinggi Ilmu Kesehatan Arjuna/
High School Nurses Academy of Arjuna

Tabel : 4.1.19 Jumlah Mahasiswa, Dosen, dan Rasio Mahasiswa Terhadap Dosen di Sekolah Tinggi Ilmu Kesehatan Arjuna Program S1 Farmasi, 2022/2023
Table *Number of Student Lecturer and Ratio of Student to Lecturer at High School Arjuna S1 Pharmacy Program, 2022/2023*

Tahun/ Year	Mahasiswa/ Student	Dosen/ Lecturer	Rasio Mahasiswa Terhadap Dosen/ Ratio of Student to Lecturers
(1)	(2)	(3)	(4)
2020 / 2021	70	8	8,75
2021 / 2022	99	9	11,00
2022 / 2023	147	6	24,50

Sumber/
Source : Sekolah Tinggi Ilmu Kesehatan Arjuna/
High School Nurses Academy of Arjuna

Tabel : 4.1.20. Jumlah Mahasiswa, Dosen, dan Rasio Mahasiswa Terhadap Dosen di Akademi Keperawatan HKBP, 2008/2009 - 2022/2023
Number of Student, Lecturer, and Ratio of Student to Lecturer at HKBP Nurses Academy, 2008/2009 - 2022/2023

Tahun/ Year	Mahasiswa/ Student	Dosen/ Lecturer	Rasio Mahasiswa Terhadap Dosen/ Ratio of Student to Lecturers
(1)	(2)	(3)	(4)
2008 / 2009	132	21	6,29
2009 / 2010	162	8	20,25
2010 / 2011	106	10	10,60
2011 / 2012	138	8	17,25
2012 / 2013	142	8	17,75
2013 / 2014	141	10	14,10
2014 / 2015	115	19	6,05
2015 / 2016	113	5	22,60
2016 / 2017	135	7	19,29
2017 / 2018	140	7	20,00
2018 / 2019	142	7	20,29
2019 / 2020	142	7	20,29
2020 / 2021	148	5	29,60
2021 / 2022	161	7	23,00
2022 / 2023	193	8	24,13

Sumber/
Source : Akademi Keperawatan HKBP/
Nurses Academy of HKBP

Tabel : 4.1.21. Jumlah Mahasiswa, Dosen, dan Rasio Mahasiswa Terhadap Dosen di Sekolah Tinggi Diakones HKBP, 2008/2009 – 2022/2023
Number of Student, Lecturer, and Ratio of High School HKBP Diakones, 2008/2009 – 2022/2023

Tahun/ Year	Mahasiswa/ Student	Dosen/ Lecturer	Rasio Mahasiswa Terhadap Dosen/ Ratio of Student to Lecturers
(1)	(2)	(3)	(4)
2008 / 2009	52	10	5,20
2009 / 2010	56	12	4,67
2010 / 2011	52	13	4,00
2011 / 2012	53	11	4,82
2012 / 2013	50	13	3,85
2013 / 2014	51	15	3,40
2014 / 2015	56	16	3,50
2015 / 2016	62	14	4,43
2016 / 2017	87	14	6,21
2017 / 2018	98	16	6,13
2018 / 2019	108	7	15,43
2019 / 2020	119	7	17,00
2020 / 2021	121	8	15,13
2021 / 2022	121	8	15,13
2022/ 2023	120	6	20,00

Sumber/
Source : Sekolah Tinggi Diakones HKBP/
Deaconess High School of HKBP

Tabel : 4.1.22. Jumlah Mahasiswa, Dosen, dan Rasio Mahasiswa Terhadap Dosen di Sekolah Bibelvrouw, 2008/2009 – 2022/2023
Number of Student, Lecturer, and Ratio of Student to Lecturer at Bibelvrouw School, 2007/2008 – 2021/2022

Tahun/ Year	Mahasiswa/ Student	Dosen/ Lecturer	Rasio Mahasiswa Terhadap Dosen/ Ratio of Student to Lecturers
(1)	(2)	(3)	(4)
2008 / 2009	92	9	10,22
2009 / 2010	97	5	19,40
2010 / 2011	91	6	15,17
2011 / 2012	85	10	8,50
2012 / 2013	84	10	8,40
2013 / 2014	79	10	7,90
2014 / 2015	108	13	8,31
2015 / 2016	115	11	10,45
2016 / 2017	111	11	10,09
2017 / 2018	165	14	11,79
2018 / 2019	217	17	12,76
2019 / 2020	254	14	18,14
2020 / 2021	274	14	19,57
2021 / 2022	207	15	13,80
2022 / 2023	178	14	12,71

Sumber/
Source : Sekolah Bibelvrouw HKBP/
Bibelvrouw School of HKBP

Tabel : 4.1.23 . Jumlah Mahasiswa, Dosen, dan Rasio Mahasiswa Terhadap Dosen di Sekolah Tinggi Theologi Reformed Injili Lumbator (STTRIL), 2016/2017-2022/2023
Number of Student, Lecturer, and Ratio of Student to Lecturer at STTRIL School, 2016/2017 – 2022/2023

Tahun/ Year	Mahasiswa/ Student	Dosen/ Lecturer	Rasio Mahasiswa Terhadap Dosen/ Ratio of Student to Lecturers
(1)	(2)	(3)	(4)
2016 / 2017	60	21	2,86
2017 / 2018	54	14	3,86
2018 / 2019	46	14	3,29
2019 / 2020	38	13	2,92
2020 / 2021	20	8	2,50
2021 / 2022	29	8	3,63
2022 / 2023	19	8	2,38

Sumber/ Sekolah Tinggi Teologi Reformed Injili Lumbantor /
 Source : Lumbantor Evangelical Reformed Theological College

4.2 Kesehatan/ *Healthy*

Tabel : 4.2.1 Jumlah Desa¹/Kelurahan yang Memiliki Sarana Kesehatan Menurut Kecamatan, 2020-2021
Number of Villages¹ Having Health Facilities by Sub District Level, 2020-2021

Kecamatan/ Sub District	Rumah Sakit/ <i>Hospital</i>	
	2020	2021
(1)	(2)	(3)
01. Balige	1	1
02. Tampahan	-	-
03. Laguboti	-	-
04. Habinsaran	-	-
05. Borbor	-	-
06. Nassau	-	-
07. Silaen	-	-
08. Sigumpar	-	-
09. Porsea	1	1
10. Pintu Pohan Meranti	-	-
11. Siantar Narumonda	-	-
12. Parmaksian	-	-
13. Lumban Julu	-	-
14. Uluan	-	-
15. Ajibata	-	-
16. Bonatua Lunasi	-	-
Kabupaten Toba	2	2

Catatan/*Note*: ¹ Desa pada tabel ini termasuk Unit Permukiman Transmigrasi (UPT) yang masih dibina oleh Kementerian terkait dan nagaridi Provinsi Sumatera Barat/*Villages in this table include Transmigration Settlement Unit which is still fostered by the relevant ministries and the nagaridi in the Province of Sumatera Barat*

Sumber/
Source : BPS-Pendataan Potensi Desa (Podes) /
 BPS-Statistics Indonesia, Village Potential Data Collection

**Tabel : 4.2.1 Lanjutan/
Table Continued**

Kecamatan/ Sub District	Rumah Sakit Bersalin/ <i>Maternity Hospital</i>	
	2020	2021
(1)	(4)	(5)
01. Balige	-	-
02. Tampahan	-	-
03. Laguboti	-	-
04. Habinsaran	-	-
05. Borbor	-	-
06. Nassau	-	-
07. Silaen	-	-
08. Sigumpar	-	-
09. Porsea	-	-
10. Pintu Pohan Meranti	-	-
11. Siantar Narumonda	-	-
12. Parmaksian	-	-
13. Lumban Julu	-	-
14. Uluan	-	-
15. Ajibata	-	-
16. Bonatua Lunasi	-	-
Kabupaten Toba	0	0

Catatan/*Note*: ¹ Desa pada tabel ini termasuk Unit Permukiman Transmigrasi (UPT) yang masih dibina oleh Kementerian terkait dan nigari di Provinsi Sumatera Barat/*Villages in this table include Transmigration Settlement Unit which is still fostered by the relevant ministries and the nigari in the Province of Sumatera Barat*

Sumber/
Source : BPS- Pendataan Potensi Desa (Podes) /
BPS- Statistics Indonesia, Village Potential Data Collection

**Tabel : 4.2.1 Lanjutan/
Table Continued**

Kecamatan/ Sub District	Poliklinik/ <i>Polyclinic</i>	
	2020	2021
(1)	(6)	(7)
01. Balige	4	3
02. Tampahan	-	-
03. Laguboti	-	-
04. Habinsaran	1	1
05. Borbor	-	-
06. Nassau	-	-
07. Silaen	1	1
08. Sigumpar	-	-
09. Porsea	1	1
10. Pintu Pohan Meranti	-	1
11. Siantar Narumonda	-	-
12. Parmaksian	1	1
13. Lumban Julu	-	-
14. Uluan	1	-
15. Ajibata	-	-
16. Bonatua Lunasi	-	-
Kabupaten Toba	9	8

Catatan/*Note*: ¹ Desa pada tabel ini termasuk Unit Permukiman Transmigrasi (UPT) yang masih dibina oleh Kementerian terkait dan nigari di Provinsi Sumatera Barat/*Villages in this table include Transmigration Settlement Unit which is still fostered by the relevant ministries and the nigari in the Province of Sumatera Barat*

Sumber/ *BPS- Pendataan Potensi Desa (Podes) /*

Source : *BPS- Statistics Indonesia, Village Potential Data Collection*

**Tabel : 4.2.1 Lanjutan/
Table Continued**

Kecamatan/ Sub District		Puskesmas/Public Health Center	
		2020	2021
(1)		(8)	(9)
01.	Balige	2	2
02.	Tampahan	1	1
03.	Laguboti	1	1
04.	Habinsaran	1	1
05.	Borbor	1	1
06.	Nassau	1	1
07.	Silaen	1	1
08.	Sigumpar	1	1
09.	Porsea	1	1
10.	Pintu Pohan Meranti	1	1
11.	Siantar Narumonda	1	1
12.	Parmaksian	1	1
13.	Lumban Julu	2	2
14.	Uluan	2	2
15.	Ajibata	1	1
16.	Bonatua Lunasi	1	1
Kabupaten Toba		19	19

Catatan/Note: ¹ Desa pada tabel ini termasuk Unit Permukiman Transmigrasi (UPT) yang masih dibina oleh Kementerian terkait dan nigari di Provinsi Sumatera Barat/Villages in this table include Transmigration Settlement Unit which is still fostered by the relevant ministries and the nigari in the Province of Sumatera Barat

Sumber/
Source : BPS- Pendataan Potensi Desa (Podes) /
BPS- Statistics Indonesia, Village Potential Data Collection

**Tabel : 4.2.1 Lanjutan/
Table Continued**

Kecamatan/ Sub District	Puskesmas Pembantu/ Subsidiary of Public Health Center	
	2020	2021
(1)	(10)	(11)
01. Balige	5	4
02. Tampahan	–	-
03. Laguboti	4	4
04. Habinsaran	4	4
05. Borbor	1	1
06. Nassau	1	1
07. Silaen	2	1
08. Sigumpar	1	1
09. Porsea	1	1
10. Pintu Pohan Meranti	2	2
11. Siantar Narumonda	2	2
12. Parmaksian	2	2
13. Lumban Julu	–	-
14. Uluan	3	4
15. Ajibata	2	2
16. Bonatua Lunasi	–	-
Kabupaten Toba	30	29

Catatan/Note: ¹ Desa pada tabel ini termasuk Unit Permukiman Transmigrasi (UPT) yang masih dibina oleh Kementerian terkait dan nigari di Provinsi Sumatera Barat/*Villages in this table include Transmigration Settlement Unit which is still fostered by the relevant ministries and the nigari in the Province of Sumatera Barat*

Sumber/
Source : BPS- Pendataan Potensi Desa (Podes) /
BPS- Statistics Indonesia, Village Potential Data Collection

Tabel : 4.2.1 **Lanjutan/**
Table **Continued**

	Kecamatan/ Sub District	Apotek/ Pharmacy	
		2020	2021
	(1)	(12)	(13)
01.	Balige	8	4
02.	Tampahan	-	-
03.	Laguboti	1	1
04.	Habinsaran	-	-
05.	Borbor	-	-
06.	Nassau	-	-
07.	Silaen	1	-
08.	Sigumpar	-	-
09.	Porsea	6	3
10.	Pintu Pohan Meranti	-	-
11.	Siantar Narumonda	-	-
12.	Parmaksian	-	-
13.	Lumban Julu	-	-
14.	Uluan	-	-
15.	Ajibata	1	-
16.	Bonatua Lunasi	1	-
Kabupaten Toba		18	8

Catatan/Note: ¹Desa pada tabel ini termasuk Unit Permukiman Transmigrasi (UPT) yang masih dibina oleh Kementerian terkait dan nigrari di Provinsi Sumatera Barat/Villages in this table include Transmigration Settlement Unit which is still fostered by the relevant ministries and the nigrari in the Province of Sumatera Barat

Sumber/
Source : BPS- Pendataan Potensi Desa (Podes) /
BPS- Statistics Indonesia, Village Potential Data Collection

Tabel : 4.2.2 Jumlah Tenaga Kesehatan Menurut Kecamatan, 2022
Table Number of Health Workers by Sub District, 2022

Kecamatan/ Sub District	Tenaga Medis/ Medical Worker	Psikologi Klinis/ Clinical Psychology	Tenaga Keperawatan/ Nursing Worker	Tenaga Kebidanan/ Midwifery Worker
(1)	(2)	(3)	(4)	(5)
01. Balige	22	-	155	110
02. Tampahan	5	-	7	21
03. Laguboti	6	-	19	40
04. Habinsaran	3	-	16	33
05. Borbor	2	-	10	22
06. Nassau	4	-	12	24
07. Silaen	4	-	13	33
08. Sigumpar	4	-	8	18
09. Porsea	34	1	84	70
10. Pintu Pohan Meranti	3	-	7	27
11. Siantar Narumonda	4	-	3	30
12. Parmaksian	4	-	5	30
13. Lumban Julu	6	-	7	33
14. Uluan	7	-	5	35
15. Ajibata	4	-	10	20
16. Bonatua Lunasi	3	-	7	16
Kabupaten Toba	115	1	368	562

Sumber/
Source : Dinas Kesehatan Kabupaten Toba/
Public of Health Office in Toba Regency

**Tabel : 4.2.2 Lanjutan/
Table Continued**

Kecamatan/ Sub District	Tenaga Kefarmasian/ Pharmaceutical Worker	Tenaga Kesehatan Masyarakat/ Public Health Worker	Tenaga Kesehatan Lingkungan/ Environmental Health	Tenaga Gizi/ Nutritionist
(1)	(6)	(7)	(8)	(9)
01. Balige	16	10	4	7
02. Tampahan	3	4	1	1
03. Laguboti	3	5	1	2
04. Habinsaran	1	5	-	1
05. Borbor	3	1	-	2
06. Nassau	2	2	-	1
07. Silaen	3	2	-	1
08. Sigumpar	3	2	1	2
09. Porsea	17	3	-	6
10. Pintu Pohan Meranti	2	1	-	2
11. Siantar Narumonda	2	3	1	1
12. Parmaksian	1	2	1	1
13. Lumban Julu	2	5	3	4
14. Uluan	2	4	-	2
15. Ajibata	2	3	1	2
16. Bonatua Lunasi	1	1	1	1
Kabupaten Toba	63	53	14	36

Sumber/ Dinas Kesehatan Kabupaten Toba/
Source : Public of Health Office in Toba Regency

**Tabel : 4.2.2 Lanjutan/
Table Continued**

Kecamatan/ Sub District	Tenaga Keterampilan Fisik/ Physical Therapist	Tenaga Keteknisan Medis/ Medical Technicians	Tenaga Teknik Biomedika/ Biomedical Enginer	Tenaga Kesehatan Tradisional/ Traditional Health
(1)	(10)	(11)	(12)	(13)
01. Balige	2	4	14	-
02. Tampahan	-	1	1	-
03. Laguboti	-	2	1	-
04. Habinsaran	-	1	1	-
05. Borbor	-	-	2	-
06. Nassau	-	-	1	-
07. Silaen	-	-	4	-
08. Sigumpar	-	3	-	-
09. Porsea	4	7	11	-
10. Pintu Pohan Meranti	-	-	4	-
11. Siantar Narumonda	-	-	1	-
12. Parmaksian	1	-	3	-
13. Lumban Julu	-	2	2	-
14. Uluan	-	-	3	-
15. Ajibata	-	1	3	-
16. Bonatua Lunasi	-	1	1	-
Kabupaten Toba	7	22	52	0

Sumber/
Source : Dinas Kesehatan Kabupaten Toba/
Public of Health Office in Toba Regency

Tabel : 4.2.3 Jumlah Rumah Sakit Umum, Rumah Sakit Rehabilitasi, Rumah Sakit Bersalin dan Puskesmas Menurut Kecamatan, 2021-2022
Table Number of General Hospital, Special Hospital, Maternity Hospital, and Public Health Center, 2021-2022

Kecamatan Sub District	Rumah Sakit Umum/ General Hospital		Rumah Sakit Rehabilitasi/ Rehabilitation Hospital	
	2021	2022	2021	2022
(1)	(2)	(3)	(4)	(5)
01. Balige	1	1	-	-
02. Tampahan	-	-	-	-
03. Laguboti	-	-	-	-
04. Habinsaran	-	-	-	-
05. Borbor	-	-	-	-
06. Nassau	-	-	-	-
07. Silaen	-	-	-	-
08. Sigumpar	-	-	-	-
09. Porsea	1	1	-	-
10. Pintu Pohan Meranti	-	-	-	-
11. Siantar Narumonda	-	-	-	-
12. Parmaksian	-	-	-	-
13. Lumban Julu	-	-	-	-
14. Uluan	-	-	-	-
15. Ajibata	-	-	-	-
16. Bonatua Lunasi	-	-	-	-
Kabupaten Toba	2	2	0	0

Sumber/
Source : Dinas Kesehatan Kabupaten Toba/
Public of Health Office in Toba Regency

**Tabel : 4.2.3 Lanjutan/
Table Continued**

Kecamatan <i>Sub District</i>	Rumah Sakit Bersalin/ <i>Maternity Hospital</i>		Puskesmas/ <i>Public Health Center</i>	
	2021	2022	2021	2022
(1)	(2)	(3)	(4)	(5)
01. Balige	-	-	2	2
02. Tampahan	-	-	1	1
03. Laguboti	-	-	1	1
04. Habinsaran	-	-	1	1
05. Borbor	-	-	1	1
06. Nassau	-	-	1	1
07. Silaen	-	-	1	1
08. Sigumpar	-	-	1	1
09. Porsea	-	-	1	1
10. Pintu Pohan Meranti	-	-	1	1
11. Siantar Narumonda	-	-	1	1
12. Parmaksian	-	-	1	1
13. Lumban Julu	-	-	2	2
14. Uluan	-	-	2	2
15. Ajibata	-	-	1	1
16. Bonatua Lunasi	-	-	1	1
Kabupaten Toba	0	0	19	19

Sumber/ Dinas Kesehatan Kabupaten Toba/
Source : Public of Health Office in Toba Regency

**Tabel : 4.2.3 Lanjutan/
Table Continued**

Kecamatan <i>Sub District</i>	Klinik/Balai Kesehatan/ <i>Medical Clinic</i>		Posyandu/ <i>Integrated Service Post</i>	
	2021	2022	2021	2022
(1)	(2)	(3)	(4)	(5)
01. Balige	5	4	54	55
02. Tampahan	-	-	8	8
03. Laguboti	2	1	35	35
04. Habinsaran	-	-	32	33
05. Borbor	-	-	15	15
06. Nassau	-	-	21	21
07. Silaen	-	-	26	26
08. Sigumpar	-	-	10	10
09. Porsea	2	2	19	19
10. Pintu Pohan Meranti	1	1	11	11
11. Siantar Narumonda	-	-	14	14
12. Parmaksian	1	1	12	11
13. Lumban Julu	-	-	17	17
14. Uluan	-	-	21	21
15. Ajibata	-	-	12	12
16. Bonatua Lunasi	-	-	12	12
Kabupaten Toba	13	9	319	320

Sumber/ Dinas Kesehatan Kabupaten Toba/
Source : Public of Health Office in Toba Regency

**Tabel : 4.2.3 Lanjutan/
Table Continued**

Kecamatan Sub District	Puskesmas Pembantu/ Public Health Sub Center		Poskesdes/ Village Maternity	
	2021	2022	2021	2022
(1)	(2)	(3)	(4)	(5)
01. Balige	6	6	24	24
02. Tampahan	-	-	8	8
03. Laguboti	4	4	20	20
04. Habinsaran	4	4	19	19
05. Borbor	1	1	15	15
06. Nassau	1	1	11	11
07. Silaen	2	2	16	16
08. Sigumpar	1	1	8	8
09. Porsea	1	1	5	5
10. Pintu Pohan Meranti	2	2	5	5
11. Siantar Narumonda	2	2	5	5
12. Parmaksian	2	2	7	7
13. Lumban Julu	-	-	11	11
14. Uluan	3	3	15	15
15. Ajibata	2	2	5	5
16. Bonatua Lunasi	-	-	7	7
Kabupaten Toba	31	31	181	181

Sumber/ Dinas Kesehatan Kabupaten Toba/
Source : Public of Health Office in Toba Regency

**Tabel : 4.2.3 Lanjutan/
Table Continued**

Kecamatan <i>Sub District</i>		Apotek		Toko Obat	
		2021	2022	2021	2022
(1)		(2)	(3)	(4)	(5)
01.	Balige	5	8	9	8
02.	Tampahan	-	-	1	1
03.	Laguboti	1	1	4	4
04.	Habinsaran	-	-	5	5
05.	Borbor	-	-	2	3
06.	Nassau	-	-	-	-
07.	Silaen	-	-	4	5
08.	Sigumpar	-	-	2	3
09.	Porsea	9	9	5	5
10.	Pintu Pohan Meranti	-	-	-	-
11.	Siantar Narumonda	-	-	2	2
12.	Parmaksian	-	-	1	2
13.	Lumban Julu	-	-	1	2
14.	Uluan	-	-	1	2
15.	Ajibata	1	1	1	-
16.	Bonatua Lunasi	-	-	3	3
Kabupaten Toba		16	19	41	45

Sumber/ Dinas Kesehatan Kabupaten Toba/
Source : Public of Health Office in Toba Regency

Tabel : 4.2.4 Jumlah Dokter Menurut Unit Kerja, 2022
Number of State Physicians by Work Unit, 2022

Table

	Unit Kerja/ Work Unit	Umum/ General	Gigi/ Dentist	Spesialis/ Specialist
	(1)	(2)	(3)	(4)
01.	Puskesmas/ Public Health	58	13	-
02.	Rumah Sakit/ Hospital	21	-	21
	Kabupaten Toba	79	13	21

Sumber/ Dinas Kesehatan Kabupaten Toba/
 Source : Public of Health Office in Toba Regency

Tabel : 4.2.5. Jumlah Kasus 10 Penyakit Terbanyak di Kabupaten Toba, 2022

Table *Number of Cases of the 10 Most Diseases in Toba Regency, 2022*

Jenis Penyakit / Kind of Disease		Jumlah Kasus/ Number of Cases
(1)		(2)
1.	Penyakit Tekanan Darah Tinggi	11 237
2.	Penyakit Lain pada Saluran Pernafasan Bag. Atas	1 858
3.	Dyspepsia/Gastritis/Tukak Lambung	12 345
4.	Infeksi Akut Lain pada Saluran Pernafasan Bag. Atas	13 099
5.	Febris	8 698
6.	Penyakit pada Sistem Otot dan Jaringan Pengikat	5 037
7.	Penyakit Kulit Alergi	2 950
8.	Diare (termasuk tersangka kolera)	1 465
9.	Kecelakaan dan Ruda Paksa	2 302
10.	Diabetes Melitus	2 374
Jumlah/Total		61 365

Sumber/ Dinas Kesehatan Kabupaten Toba/
Source : Public of Health Office in Toba Regency

Tabel : 4.2.6. Jumlah Bayi Lahir Bayi Berat Badan Lahir Rendah (BBLR) BBLR Dirujuk dan Bergizi Buruk Menurut Kecamatan, 2022

Table *Number of Births babies with Low Birth Weights (LBW) Treated LBW and Malnutrition Cases by Sub District, 2022*

Kecamatan/ Sub District	Bayi Lahir/ Births	BBLR/ LBW Jumlah/ Total	Dirujuk/ Treated	Gizi Buruk/ Malnutrition
(1)	(2)	(3)	(4)	(5)
01. Balige	620	2	-	6
02. Tampahan	83	2	-	-
03. Laguboti	273	5	-	-
04. Habinsaran	228	-	-	1
05. Borbor	135	-	-	-
06. Nassau	143	-	-	-
07. Silaen	209	1	-	-
08. Sigumpar	120	2	1	-
09. Porsea	245	-	-	2
10. Pintu Pohan Meranti	151	1	-	2
11. Siantar Narumonda	118	-	-	-
12. Parmaksian	159	1	-	-
13. Lumban Julu	238	2	-	-
14. Uluan	163	-	-	-
15. Ajibata	105	-	-	-
16. Bonatua Lunasi	87	-	-	-
Kabupaten Toba	3 077	16	1	11

Sumber/ Dinas Kesehatan Kabupaten Toba/
Source : Public Health Office in Toba Regency

Tabel : 4.2.7. Jumlah Ibu Hamil Melakukan Kunjungan K1 Melakukan Kunjungan K4 Kurang Energi Kronis(KEK) dan Mendapat Tablet Zat Besi (Fe) , 2013-2022

Table *Number of Pregnant Women Those with One Visit and Four Visits of Antenatal Care Chronic Energy Deficiency (CED) and Receiving Iron Supplement, 2013-2022*

Tahun/ Years	Jumlah Ibu Hamil/ Pregnant Woman	Melakukan Kunjungan K1/ One Visit	Melakukan Kunjungan K4/ Four Visits	Kurang Energi Kronis (KEK)/ Chronic Energy Deficiency (CED)	Mendapat Zat Besi (Fe)/ Receiving Iron Supplement
(1)	(2)	(3)	(4)	(5)	(6)
2013	4 017	3 907	3 777	70	3 510
2014	4 025	3 576	3 538	75	3 507
2015	4 104	3 849	3 633	68	3 877
2016	4 709	4 081	3 891	79	3 920
2017	4 738	4 261	4 213	30	4 213
2018	4 535	3 439	3 007	50	3 007
2019	4 455	3 682	3 609	28	2 876
2020	3 550	3 550	3 121	106	2 168
2021	4 001	3 351	3 357	27	2 168
2022	3 964	3 594	3 348	72	2 302

Sumber/
Source : Dinas Kesehatan Kabupaten Toba/
Public of Health Office in Toba Regency

Tabel : 4.2.8 Jumlah Kasus IMS, DBD, Diare, TB dan Malaria Menurut Kecamatan, 2022
Table Number of Cases of Genderually Transmitted Infection, Dengue, Fever, Diarrhea, Tuberculosis (TB) and Malaria by Sub District, 2022

Kecamatan/ Sub District	IMS/ Genderually Transmitted Infection	DBD/ Dengue Fever	Diare/ Diarrhea	TB/ Tuberculosis	Malaria/ Malaria
(1)	(2)	(3)	(4)	(5)	(6)
01. Balige	-	38	259	83	1
02. Tampahan	-	-	42	15	-
03. Laguboti	-	11	326	43	-
04. Habinsaran	-	5	16	7	-
05. Borbor	-	2	178	9	-
06. Nassau	-	1	21	20	-
07. Silaen	1	7	7	42	-
08. Sigumpar	-	9	53	25	-
09. Porsea	1	15	94	36	-
10. Pintu Pohan Meranti	-	1	4	14	-
11. Siantar Narumonda	-	9	13	18	-
12. Parmaksian	-	12	2	27	-
13. Lumban Julu	1	1	134	12	-
14. Uluan	-	4	108	33	1
15. Ajibata	-	10	196	23	-
16. Bonatua Lunasi	-	2	12	16	-
Kabupaten Toba	3	127	1465	423	2

Sumber/ Dinas Kesehatan Kabupaten Toba/
 Source : Public of Health Office in Toba Regency

Tabel : 4.2.9 Jumlah Kasus HIV/AIDS di Kabupaten Toba, 2017 - 2022

Table *Number of Cases of HIV/AIDS In Toba Regency, 2017 - 2022*

Tahun/ Years	HIV/ HIV	AIDS/ AIDS	Jumlah/ Total
(1)	(2)	(3)	(4)
2017	8	28	36
2018	2	24	26
2019	11	25	36
2020	7	31	38
2021	17	39	56
2022	33	22	55

Sumber/
Source : Dinas Kesehatan Kabupaten Toba/
Public of Health Office in Toba Regency

Tabel : 4.2.10 Jumlah Pasangan Usia Subur dan Peserta KB Aktif Menurut Kecamatan, 2022

Table Number of Eligible Couple and Family Planning Participants by Sub District, 2022

Kecamatan/ Sub District	Jumlah PUS/ Eligible Couples	Peserta KB Aktif/ Family Planning Participants			
		IUD	MOW	MOP	Kondom/ Condom
(1)	(2)	(3)	(4)	(5)	(6)
01. Balige	4 621	213	932	6	76
02. Tampahan	573	13	154	-	2
03. Laguboti	191	88	190	4	5
04. Habinsaran	1 673	115	139	3	4
05. Borbor	665	30	77	3	3
06. Nassau	1 065	15	48	-	17
07. Silaen	1 518	88	274	-	13
08. Sigumpar	905	52	59	2	3
09. Porsea	1 580	67	325	-	6
10. Pintu Pohan Meranti	884	14	97	1	3
11. Siantar Narumonda	828	45	216	1	23
12. Parmaksian	1 311	27	305	-	30
13. Lumban Julu	1 085	13	163	1	9
14. Uluan	991	11	221	-	5
15. Ajibata	1 028	10	70	-	4
16. Bonatua Lunasi	600	4	130	-	13
Kabupaten Toba	19 518	805	3 400	21	216

Sumber/ Dinas Kesehatan Kabupaten Toba/
Source : Public of Health Office in Toba Regency

Tabel : 4.2.11. Jumlah Pasangan Usia Subur, Akseptor Aktif dan Akseptor Baru Menurut Kecamatan, 2022

Table Number of Eligible Couple Current Users and New Acceptor by Sub District, 2022

Kecamatan/ Sub District	P U S/ Eligible Couples	Aksesor Baru/ New Acceptor	Aksesor Aktif/ Current Users		
			Jumlah/ Total	% P U S/ Ratio to Eligible Couples	
(1)	(2)	(3)	(4)	(5)	
01. Balige	4 957	362	4 129	83,30	
02. Tampahan	659	34	610	92,56	
03. Laguboti	2 383	103	1 963	82,38	
04. Habinsaran	2 184	108	1 679	76,88	
05. Borbor	904	7	517	57,19	
06. Nassau	1 158	115	868	74,96	
07. Silaen	2 025	119	1 632	80,59	
08. Sigumpar	1 168	49	933	79,88	
09. Porsea	1 471	95	1 038	70,56	
10. Pintu Pohan	1 093	45	882	80,70	
11. Siantar Narumonda	821	48	625	76,13	
12. Parmaksian	1 381	114	883	63,94	
13. Lumban Julu	1 286	118	982	76,36	
14. Uluan	1 165	117	915	78,54	
15. Ajibata	1 180	46	868	73,56	
16. Bonatua Lunasi	678	56	555	81,86	
Kabupaten Toba	2022	24 513	1 536	19 079	77,83
	2021	24 360	4 066	19 341	79,39
	2020	24 937	2 374	19 277	77,30

Sumber/ Dinas Pengendalian Penduduk dan Keluarga Berencana/
Source : Population Control and Family Planning Office of Toba Regency

Tabel : 4.2.12. Jumlah Akseptor Aktif Menurut Kecamatan dan Jenis Alat Kontrasepsi yang Dipakai, 2022

Table *Number of Current Acceptors by Sub District and Type of Contraceptive Used, 2022*

Kecamatan/ Sub District	IUD/ Spiral	MO	Implant	Suntik/ Injection	Pil/ Pill	Kondom/ Condom	Jumlah/ Total	
(1)	(2)	(3)	(4)	(5)	(6)	(7)	(8)	
01. Balige	528	920	785	765	671	460	4 129	
02. Tampahan	40	94	139	130	130	77	610	
03. Laguboti	319	315	424	362	315	228	1 963	
04. Habinsaran	341	202	410	391	193	142	1 679	
05. Borbor	61	121	245	50	35	5	517	
06. Nassau	37	36	280	306	164	45	868	
07. Silaen	300	181	320	300	315	216	1 632	
08. Sigumpar	164	100	246	122	154	147	933	
09. Porsea	165	261	203	225	74	110	1 038	
10. Pintu Pohan Meranti	58	146	257	166	172	83	882	
11. Siantar Narumonda	72	283	70	140	36	24	625	
12. Parmaksian	44	402	149	169	57	62	883	
13. Lumban Julu	156	180	289	203	124	30	982	
14. Uluan	51	122	236	244	222	40	915	
15. Ajibata	135	97	239	132	129	136	868	
16. Bonatua Lunasi	95	91	156	132	60	21	555	
Kabupaten Toba	2022	2 566	3 551	4 448	3 837	2 851	1 826	19 079
	2021	2 704	3 530	4 714	3 777	2 788	1 828	19 344
	2020	2 699	3 627	4 492	3 730	2 848	1 881	19 277

Sumber/
Source : Dinas Pengendalian Penduduk dan Keluarga Berencana/
Population Control and Family Planning Office of Toba Regency

Tabel : 4.2.13. Jumlah Akseptor Baru Menurut Kecamatan dan Jenis Alat Kontrasepsi yang Dipakai, 2022
Number of New Users by Sub District of Contraceptive Used, 2022

Kecamatan/ Sub District	IUD/ Spiral	MO	Implan/ Implant	Suntik/ Injection	Pil/ Pill	Kondom/ Condom	Jumlah/ Total
(1)	(2)	(3)	(4)	(5)	(6)	(7)	(8)
01. Balige	22	73	62	87	98	20	362
02. Tampahan	2	-	2	14	9	7	34
03. Laguboti	15	-	21	21	27	19	103
04. Habinsaran	24	-	37	18	20	9	108
05. Borbor	1	-	3	3	-	-	7
06. Nassau	5	-	39	47	22	2	115
07. Silaen	20	-	19	39	33	8	119
08. Sigumpar	15	-	17	7	7	3	49
09. Porsea	28	2	24	11	10	20	95
10. Pintu Pohan Meranti	-	-	24	10	6	5	45
11. Siantar Narumonda	9	-	11	13	8	7	48
12. Parmaksian	3	-	30	45	22	14	114
13. Lumban Julu	10	-	37	45	23	3	118
14. Uluan	11	-	22	38	40	6	117
15. Ajibata	7	-	21	10	5	3	46
16. Bonatua Lunasi	8	-	25	12	10	1	56
Kabupaten Toba 2022	180	75	394	420	340	127	1 536
2021	558	177	1 179	1 010	808	334	4 066
2020	303	146	632	663	406	224	2 374

Sumber/ Source : Dinas Pengendalian Penduduk dan Keluarga Berencana/
 Population Control and Family Planning Office of Toba Regency

4.3 Agama dan Sosial Lainnya/ Religion and Other Social Affairs

Tabel : 4.3.1. Jumlah Penduduk Menurut Kecamatan dan Agama yang dianut, 2022

Table Population by Sub District and Religion, 2022

Kecamatan/ Sub District		Islam	Protestan	Khatolik	Hindu
(1)		(2)	(3)	(4)	(5)
01.	Balige	3 236	39 587	2 671	4
02.	Tampahan	101	4 896	227	-
03.	Laguboti	798	21 382	709	-
04.	Habinsaran	291	15 917	2 366	-
05.	Borbor	104	8 468	59	-
06.	Nassau	1 350	6 530	1 504	-
07.	Silaen	227	13 363	1 220	-
08.	Sigumpar	207	8 530	146	-
09.	Porsea	1 563	13 074	570	-
10.	Pintu Pohan Meranti	1 854	5 529	416	-
11.	Siantar Narumonda	389	6 259	977	-
12.	Parmaksian	1 382	9 827	355	-
13.	Lumban Julu	472	8 525	1 343	-
14.	Uluan	145	8 339	985	-
15.	Ajibata	414	7 263	2 226	-
16.	Bonatua Lunasi	559	5 388	63	-
Kabupaten Toba		13 092	182 877	15 837	4

Sumber/ Dinas Kependudukan dan Pencatatan Sipil Kabupaten Toba/

Source : Population and Civil Registration Office of Toba Regency

**Tabel : 4.3.1 Lanjutan/
Table Continued**

Kecamatan/ Sub District	Budha	Konghucu	Lainnya
(1)	(6)	(7)	(8)
01. Balige	34	-	39
02. Tampahan	-	-	-
03. Laguboti	24	1	172
04. Habinsaran	-	-	13
05. Borbor	1	-	11
06. Nassau	-	-	-
07. Silaen	-	-	14
08. Sigumpar	-	-	54
09. Porsea	1	-	341
10. Pintu Pohan Meranti	-	1	123
11. Siantar Narumonda	-	-	10
12. Parmaksian	4	-	26
13. Lumban Julu	-	-	328
14. Uluan	3	-	657
15. Ajibata	3	-	110
16. Bonatua Lunasi	-	-	144
Kabupaten Toba	70	2	2 042

Sumber/ Dinas Kependudukan dan Pencatatan Sipil Kabupaten Toba/

Source : Population and Civil Registration Office of Toba Regency

Tabel : 4.3.2 Jumlah Tempat Peribadatan Menurut Kecamatan Dan Jenis Rumah Ibadah, 2022
Table
Number of Places of Worships by Sub District and Worship Kind, 2022

Kecamatan/ Sub District	Mesjid/ Mosque	Mushola/ Mushola	Gereja Protestan/ Christian Church	Gereja Katholik/ Catholic Church
(1)	(2)	(3)	(4)	(5)
01. Balige	6	6	43	3
02. Tampahan	-	-	6	1
03. Laguboti	2	-	32	3
04. Habinsaran	2	-	9	14
05. Borbor	-	-	38	1
06. Nassau	5	-	21	12
07. Silaen	1	-	10	8
08. Sigumpar	-	-	22	-
09. Porsea	3	3	11	3
10. Pintu Pohan Meranti	11	-	19	2
11. Siantar Narumonda	2	-	15	3
12. Parmaksian	5	1	15	1
13. Lumban Julu	3	5	26	4
14. Uluan	-	-	34	5
15. Ajibata	-	-	9	7
16. Bonatua Lunasi	3	-	11	-
Kabupaten Toba	43	15	321	67

Sumber/ : Kementerian Agama Kabupaten Toba/
 Source : Religious Departement Office of Toba Regency

**Tabel : 4.3.2 Lanjutan/
Table Continued**

Kecamatan/ Sub District	Pura	Lainnya
(1)	(6)	(7)
01. Balige	-	-
02. Tampahan	-	-
03. Laguboti	-	-
04. Habinsaran	-	-
05. Borbor	-	-
06. Nassau	-	-
07. Silaen	-	-
08. Sigumpar	-	-
09. Porsea	-	-
10. Pintu Pohan Meranti	-	-
11. Siantar Narumonda	-	-
12. Parmaksian	-	-
13. Lumban Julu	-	-
14. Uluan	-	-
15. Ajibata	-	-
16. Bonatua Lunasi	-	-
Kabupaten Toba	0	0

Sumber/
Source : Kementerian Agama Kabupaten Toba/
Ministry of Religious Affairs of Toba Regency

Tabel : 4.3.3 Jumlah Desa¹/Kelurahan yang Mengalami Bencana Alam² Menurut Kecamatan, 2020-2021
Number of Villages¹ that Had Natural Disaster² by Sub District, 2020-2021

Kecamatan <i>Sub District</i>	Banjir/ Flood	
	2020	2021
(1)	(2)	(3)
01. Balige	2	1
02. Tampahan	-	-
03. Laguboti	2	1
04. Habinsaran	-	-
05. Borbor	-	-
06. Nassau	-	-
07. Silaen	-	1
08. Sigumpar	-	1
09. Porsea	-	1
10. Pintu Pohan Meranti	-	-
11. Siantar Narumonda	-	-
12. Parmaksian	-	-
13. Lumban Julu	-	1
14. Uluan	-	-
15. Ajibata	-	-
16. Bonatua Lunasi	4	-
Kabupaten Toba	8	6

Catatan/Note: ¹ Desa pada tabel ini termasuk Unit Permukiman Transmigrasi (UPT) yang masih dibina oleh Kementerian terkait dan nagari di Prov Sumatera Barat/ *Villages in this table are included in Transmigration Settlement Unit which is still fostered by the relevant ministries and the nagari in the Province of Sumatera Barat*

²Terjadi dalam tiga tahun terakhir sampai dengan saat pencacahan/ *Occurred during the last three years by the time of enumeration*

Sumber/
Source : BPS- Pendataan Potensi Desa (Podes) / *BPS- Statistics Indonesia, Village Potential Data Collecting*

Tabel : 4.3.3 Lanjutan
Table Continued

	Kecamatan <i>Sub District</i>	Gempa Bumi/ <i>Earthquake</i>	
		2020	2021
	(1)	(2)	(3)
01.	Balige	-	-
02.	Tampahan	-	-
03.	Laguboti	-	-
04.	Habinsaran	-	-
05.	Borbor	-	-
06.	Nassau	-	-
07.	Silaen	-	-
08.	Sigumpar	-	-
09.	Porsea	-	-
10.	Pintu Pohan Meranti	-	-
11.	Siantar Narumonda	-	-
12.	Parmaksian	-	-
13.	Lumban Julu	-	-
14.	Uluan	-	-
15.	Ajibata	-	-
16.	Bonatua Lunasi	-	-
Kabupaten Toba		0	0

Catatan/Note: ¹ Desa pada tabel ini termasuk Unit Permukiman Transmigrasi (UPT) yang masih dibina oleh Kementerian terkait dan nagari di Prov Sumatera Barat/ *Villages in this table are included in Transmigration Settlement Unit which is still fostered by the relevant ministries and the nagari in the Province of Sumatera Barat*

²Terjadi dalam tiga tahun terakhir sampai dengan saat pencacahan/ *Occurred during the last three years by the time of enumeration*

Sumber/
Source : BPS- Pendataan Potensi Desa (Podes) / *BPS- Statistics Indonesia, Village Potential Data Collecting*

Tabel : 4.3.3 Lanjutan
Table Continued

	Kecamatan <i>Sub District</i>	Tanah Longsor/ <i>Landslide</i>	
		2020	2021
	(1)	(2)	(3)
01.	Balige	6	1
02.	Tampahan	4	-
03.	Laguboti	-	-
04.	Habinsaran	6	7
05.	Borbor	-	-
06.	Nassau	-	-
07.	Silaen	6	4
08.	Sigumpar	-	-
09.	Porsea	3	-
10.	Pintu Pohan Meranti	3	1
11.	Siantar Narumonda	-	-
12.	Parmaksian	-	1
13.	Lumban Julu	1	3
14.	Uluan	-	-
15.	Ajibata	-	-
16.	Bonatua Lunasi	-	-
Kabupaten Toba		29	17

Catatan/Note: ¹ Desa pada tabel ini termasuk Unit Permukiman Transmigrasi (UPT) yang masih dibina oleh Kementerian terkait dan nagari di Prov Sumatera Barat/ *Villages in this table are included in Transmigration Settlement Unit which is still fostered by the relevant ministries and the nagari in the Province of Sumatera Barat*

²Terjadi dalam tiga tahun terakhir sampai dengan saat pencacahan/ *Occurred during the last three years by the time of enumeration*

Sumber/
 Source : BPS- Pendataan Potensi Desa (Podes) / *BPS- Statistics Indonesia, Village Potential Data Collecting*

Tabel : 4.3.4 Jumlah Umat Beragama Menurut Jenis Kelamin, 2022
Table Number of Religion Population by Gender, 2022

Agama/ Religion	Laki-Laki/ Man	Perempuan/ Woman	Jumlah/ Total
(1)	(2)	(3)	(4)
01. Islam/Moeslem	6 638	6 454	13 092
02. Kristen Protestan/ Christian Protestant	90 719	92 158	182 877
03. Katholik/ Chatolic	7 901	7 936	15 837
04. Hindu/Hindu	1	3	4
05. Budha/Buddha	35	35	70
06. Konghucu/Konghuchu	-	2	2
07. Lainnya/Others	1 043	999	2 042
Kabupaten Toba	2022	106 337	107 587
	2021	106 102	107 397
	2020	106 158	107 086

Sumber/ Dinas Kependudukan dan Pencatatan Sipil Kabupaten Toba/
 Source: Population and Civil Registration Office of Toba Regency

Tabel : 4.3.5 Jumlah Keluarga Menurut Kecamatan dan Klasifikasi Keluarga, 2022**Table Number of Households by Sub District and Household Classification, 2022**

Kecamatan/ Sub District	Pra Sejahtera/ Pre Prosperous Family	Keluarga Sejahtera/ Prosperous Family				Jumlah/ Total
		I	II	III	III+	
(1)	(2)	(3)	(4)	(5)	(6)	(7)
01. Balige	-	3 647	5 634	941	166	10 388
02. Tampahan	10	823	281	195	-	1 309
03. Laguboti	566	1 308	2 345	1 312	-	5 531
04. Habinsaran	411	1 204	2 284	440	-	4 339
05. Borbor	390	1 600	15	-	-	2 005
06. Nassau	286	763	859	165	29	2 102
07. Silaen	417	1 554	1 597	318	52	3 938
08. Sigumpar	818	524	340	270	150	2 102
09. Porsea	10	275	2 297	1 655	35	4 272
10. Pintu Pohan Meranti	530	728	312	170	105	1 845
11. Siantar Narumonda	33	541	1 168	209	-	1 951
12. Parmaksian	171	678	1 278	863	57	3 047
13. Lumban Julu	63	759	1 618	92	5	2 537
14. Uluan	27	917	1 369	603	-	2 916
15. Ajibata	105	786	1 036	483	4	2 414
16. Bonatua Lunasi	257	422	441	346	251	1 717
Kabupaten Toba	4 094	16 529	22 874	8 062	854	52 413

Sumber/
Source : Dinas Pengendalian Penduduk dan Keluarga Berencana/
Developing of Women Child and Family Planning Office of Toba
Regency

Tabel : 4.3.6 Jumlah Akta Kelahiran yang Dikeluarkan Oleh Kantor Kependudukan dan Pencatatan Sipil Sampai Tahun 2022 Menurut Kecamatan
Table *Number of Birth Certificates That Listed in Population and Civil Registration Office Until 2022 by Sub District*

Kecamatan/ Sub District	Akta Kelahiran/ Birth Certificates
(1)	(2)
01. Balige	13 120
02. Tampahan	1 669
03. Laguboti	7 113
04. Habinsaran	5 795
05. Borbor	2 931
06. Nassau	3 106
07. Silaen	4 759
08. Sigumpar	2 860
09. Porsea	4 766
10. Pintu Pohan Meranti	2 532
11. Siantar Narumonda	2 394
12. Parmaksian	3 396
13. Lumban Julu	3 461
14. Uluan	3 226
15. Ajibata	3 273
16. Bonatua Lunasi	1 871
Kabupaten Toba	66 272

Sumber/ Dinas Kependudukan dan Pencatatan Sipil Kabupaten Toba/

Source : *Population and Civil Registration Office of Toba Regency*

Tabel 4.3.7 Jumlah Akta Perkawinan dan Akta Perceraian yang Dikeluarkan Oleh Kantor Kependudukan dan Pencatatan Sipil Sampai Tahun 2022 Menurut Kecamatan
Number of Marriage and Divorced Certificates That Listed in Population and Civil Registration Office Until 2022 by Sub District

Kecamatan/ Sub District	Akta Perkawinan/ Marriage Certificate	Akta Perceraian/ Divorced Certificate
(1)	(2)	(3)
01. Balige	11 015	69
02. Tampahan	1 344	3
03. Laguboti	5 867	18
04. Habinsaran	4 763	4
05. Borbor	2 290	1
06. Nassau	2 277	-
07. Silaen	3 704	4
08. Sigumpar	2 266	9
09. Porsea	3 854	16
10. Pintu Pohan Meranti	1 700	9
11. Siantar Narumonda	1 887	2
12. Parmaksian	2 981	10
13. Lumban Julu	2 794	9
14. Uluan	2 551	9
15. Ajibata	2 536	15
16. Bonatua Lunasi	1 432	7
Kabupaten Toba	53 261	185

Sumber/ Dinas Kependudukan dan Pencatatan Sipil Kabupaten Toba/

Source : *Population and Civil Registration Office of Toba Regency*

Tabel : 4.3.8 Jumlah Akta Kematian yang Dikeluarkan Oleh Kantor Kependudukan dan Pencatatan Sipil Sampai Tahun 2022 Menurut Kecamatan
Table *Number of Death Certificate That Listed in Population and Civil Registration Office Until 2022 by Sub District*

Kecamatan/ Sub District	Akta Kematian/ Death Certificate
(1)	(2)
01. Balige	501
02. Tampahan	45
03. Laguboti	246
04. Habinsaran	96
05. Borbor	42
06. Nassau	37
07. Silaen	130
08. Sigumpar	91
09. Porsea	163
10. Pintu Pohan Meranti	24
11. Siantar Narumonda	74
12. Parmaksian	93
13. Lumban Julu	111
14. Uluan	104
15. Ajibata	67
16. Bonatua Lunasi	86
Kabupaten Toba	2022
	1 910
	2021
	1 360

Keterangan: Berdasarkan UU 24 Tahun 2014 Tentang Adm. Kependudukan bahwa pencatatan perkawinan berdasarkan tempat domisili.

Sumber/ Dinas Kependudukan dan Pencatatan Sipil Kabupaten Toba/

Source : Population and Civil Registration Office of Toba Regency

Tabel : 4.3.9 Jumlah Kartu Keluarga yang Dikeluarkan Oleh Kantor Kependudukan dan Pencatatan Sipil Sampai Tahun 2022 Menurut Kecamatan
Table *Number of Family Certificate That Listed in Population and Civil Registration Office Until 2022 by Sub District*

Kecamatan/ Sub District		Kartu Keluarga/ Family Certificate
(1)		(2)
01.	Balige	13 641
02.	Tampahan	1 530
03.	Laguboti	7 117
04.	Habinsaran	5 350
05.	Borbor	2 322
06.	Nassau	2 497
07.	Silaen	4 480
08.	Sigumpar	2 637
09.	Porsea	4 755
10.	Pintu Pohan Meranti	2 198
11.	Siantar Narumonda	2 307
12.	Parmaksian	3 307
13.	Lumban Julu	3 069
14.	Uluan	3 116
15.	Ajibata	2 906
16.	Bonatua Lunasi	1 934
Kabupaten Toba		63 166
		2021
		62 874

Sumber/ Dinas Kependudukan dan Pencatatan Sipil Kabupaten Toba/

Source : *Population and Civil Registration Office of Toba Regency*

Tabel : 4.3.10 Jumlah Kepala Keluarga yang Terdaftar Sampai Tahun 2022 Menurut Kecamatan
Table *Number of Head Family that Listed Until 2022 by Sub District*

Kecamatan/ Sub District		Kepala Keluarga/ Head of Family
(1)		(2)
01.	Balige	13 641
02.	Tampahan	1 530
03.	Laguboti	7 117
04.	Habinsaran	5 350
05.	Borbor	2 322
06.	Nassau	2 497
07.	Silaen	4 480
08.	Sigumpar	2 637
09.	Porsea	4 755
10.	Pintu Pohan Meranti	2 198
11.	Siantar Narumonda	2 307
12.	Parmaksian	3 307
13.	Lumban Julu	3 069
14.	Uluan	3 116
15.	Ajibata	2 906
16.	Bonatua Lunasi	1 934
Kabupaten Toba		63 166

Sumber/ Dinas Kependudukan dan Pencatatan Sipil Kabupaten Toba/

Source : *Population and Civil Registration Office of Toba Regency*

Tabel : 4.3.11 Jumlah Partai Politik Organisasi Kemasyarakatan Lembaga Swadaya Masyarakat dan Organisasi Profesi Lainnya Yang Terdaftar , 2020-2022 di Kabupaten Toba
Table Number of Political Party Community Organization Non Government Organization and Another Proficiency Organization With Registered in Toba Regency, 2020-2022

Jenis Organisasi/ Kind of Organization		2020	2021	2022
(1)		(2)	(3)	(4)
01.	Partai Politik (Parpol)/ Political Party	16	16	16
02.	Organisasi Kemasyarakatan (Ormas)/ Community Organization	87	90	75
03.	Lembaga Swadaya Masyarakat (LSM)/ Non Organization Government	-	-	27
04.	Organisasi Profesi Lainnya/ Another Proficiency Organization	-	-	2
Kabupaten Toba		103	106	120

Sumber/ Badan Kesatuan Bangsa dan Politik
 Source : The Unity Nation Service and Politics

4.4 Kemiskinan/ Poverty

Tabel : 4.4.1 Jumlah dan Persentase Penduduk Miskin, 2006 – 2022
Table *Number and Percentage of People Under Poverty Line , 2006-2022*

Tahun Year	Jumlah (000)	Persentase (%)
(1)	(2)	(3)
2006	30,18	17,85
2007	25,60	15,28
2008	19,78	11,62
2009	17,34	10,07
2010	17,60	10,15
2011	16,93	9,67
2012	16,64	9,43
2013	16,96	9,54
2014	16,51	9,23
2015	18,31	10,21
2016	18,20	10,08
2017	18,49	10,19
2018	15,82	8,67
2019	15,78	8,60
2020	16,05	8,71
2021	16,61	8,99
2022	16,48	8,89

Sumber/
Source : BPS Survei Sosial Ekonomi Nasional/
BPS-National Social Economic Survey

4.5 Perumahan dan Lingkungan/ Housing and Environment

Tabel : 4.5.1 Jumlah Rumah yang Terlayani IPAL KOMUNAL Menurut Kecamatan (Sambungan Rumah), 2021 – 2022
Table *Number of Houses Served by IPAL KOMUNAL by Sub District (House Connection), 2021 - 2022*

Kecamatan/ Sub District		2021	2022
(1)		(2)	(3)
01.	Balige	-	-
02.	Tampahan	49	49
03.	Laguboti	-	-
04.	Habinsaran	-	-
05.	Borbor	27	27
06.	Nassau	-	-
07.	Silaen	-	-
08.	Sigumpar	-	-
09.	Porsea	66	66
10.	Pintu Pohan Meranti	-	-
11.	Siantar Narumonda	-	-
12.	Parmaksian	-	-
13.	Lumban Julu	48	48
14.	Uluan	-	-
15.	Ajibata	-	-
16.	Bonatua Lunasi	-	-
Kabupaten Toba		190	190

Sumber/ Dinas Pekerjaan Umum dan Tata Ruang Kabupaten Toba/
 Source : Public Works and Spatial Planning Office of Toba Regency

Tabel : 4.5.2 Jumlah Bangunan Baru yang Memiliki Ijin Mendirikan Bangunan Menurut Kecamatan, 2020-2022
Table *Number of New Buildings that Have Building Permits by Sub District, 2020 -2022*

Kecamatan/ Sub District		2020	2021	2022
(1)		(3)	(4)	(5)
01.	Balige	55	88	59
02.	Tampahan	2	2	3
03.	Laguboti	16	16	17
04.	Habinsaran	4	2	4
05.	Borbor	1	-	-
06.	Nassau	-	-	-
07.	Silaen	2	2	1
08.	Sigumpar	10	6	3
09.	Porsea	8	13	19
10.	Pintu Pohan Meranti	1	3	1
11.	Siantar Narumonda	2	6	6
12.	Parmaksian	9	11	4
13.	Lumban Julu	5	2	4
14.	Uluan	-	1	1
15.	Ajibata	2	3	3
16.	Bonatua Lunasi	1	2	-
Kabupaten Toba		118	157	125

Sumber/ : Dinas Pekerjaan Umum dan Tata Ruang Kabupaten Toba/
 Source : Public Works and Spatial Planning Office of Toba Regency

Tabel : 4.5.3 Jumlah Bantuan Stimulan Perumahan Swadaya Menurut Kecamatan, 2021 – 2022 (Unit)
Table
Number of Self Help Stimulant Assistance by Sub District, 2021 - 2022 (Unit)

Kecamatan/ Sub District	2021	2022
(1)	(3)	(4)
01. Balige	-	36
02. Tampahan	-	17
03. Laguboti	15	45
04. Habinsaran	71	72
05. Borbor	41	35
06. Nassau	-	-
07. Silaen	-	89
08. Sigumpar	23	87
09. Porsea	-	20
10. Pintu Pohan Meranti	-	-
11. Siantar Narumonda	-	30
12. Parmaksian	-	15
13. Lumban Julu	-	-
14. Uluan	-	-
15. Ajibata	-	-
16. Bonatua Lunasi	-	-
Kabupaten Toba	150	446

Sumber/ Dinas Perumahan dan Pemukiman Umum Kabupaten Toba/

Source : Public Works and Spatial Planning Office of Toba Regency

4.6 Kriminalitas/ *Crime*

Tabel : 4.6.1. **Banyaknya Peristiwa Kejahatan/Pelanggaran Yang Dilaporkan dan Diselesaikan Menurut Jenis Kejahatan/Pelanggaran, 2022**
Number of Crime Reported and Solved by Type of Crime, 2022

Jenis Kejahatan/Pelanggaran <i>Type of Crime</i>	Dilaporan/ <i>Reported</i>	Diselesaikan/ <i>Solved</i>	Belum Selesai/ <i>Unsolved</i>
(1)	(2)	(3)	(4)
1. Korupsi/ <i>Corruption</i>	-	1	-
2. Kejahatan Terhadap Kepala Negara/ <i>Against of Head of State</i>	-	-	-
3. Kejahatan Terhadap Ketertiban Umum/ <i>Against Public Order</i>	2	1	1
4. Pembakaran/ <i>Arson</i>	-	-	-
5. Kebakaran/ <i>Fire</i>	-	-	-
6. Penyuapan/ <i>Bribery</i>	-	-	-
7. Kejahatan Mata Uang/ <i>Crime Related to Money</i>	-	-	-
8. Kejahatan Meterai dan Merk/ <i>Seal and Trade Mark Forgery</i>	-	-	-
9. Melanggar Kesopanan Perjinaan/ <i>Morality Offense Adultery</i>	4	1	3
10. Pemerkoasaan/ <i>Rape</i>	1	-	1
11. Perjudian/ <i>Gambling</i>	9	7	2
12. Pencurian/ <i>Kidnapping</i>	78	35	43
13. Pembunuhan/ <i>Murder</i>	3	2	1
14. Penganiayaan Ringan/ <i>Light Violence</i>	109	113	10
15. Penganiayaan Biasa/ <i>Ordinary Violence</i>	114	115	-

Tabel : 4.6.1 Banyaknya Peristiwa Kejahatan/Pelanggaran
Table Lanjutan/ Yang Dilaporkan dan Diselesaikan Menurut Jenis
Continued Kejahatan/Pelanggaran, 2022
*Number of Crime Reported and Solved by Type of
 Crime, 2022*

Jenis Kejahatan/Pelanggaran <i>Type of Crime</i>	Dilaporkan/ <i>Reported</i>	Diselesaikan/ <i>Solved</i>	Belum Selesai/ <i>Unsolved</i>
(1)	(2)	(3)	(4)
16. Pencurian dengan Kekerasan/ <i>Theft by Force</i>	1	-	1
17. Pencurian dengan Pemberatan / <i>Theft and Heavy Violence</i>	-	-	-
18. Penghinaan/ <i>Contempt</i>	-	-	-
19. Pemasaran/ <i>Blackmail</i>	-	-	-
20. Penggelapan/ <i>Embezzlement</i>	-	-	-
21. Penipuan/ <i>Swindle</i>	-	-	-
22. Merusak/ <i>Destruction</i>	-	-	-
23. Kekerasan dalam Rumah Tangga	-	-	-
24. Penadah/ <i>Fence</i>	-	-	-
25. Kejahatan Ekonomi/ <i>Economy Crime</i>	-	-	-
26. Pencurian Kendaraan Bermotor/ <i>Motorcycle Robbery</i>	-	-	-
27. Kejahatan Narkotika/ <i>Narcotic Crime</i>	-	-	-
28. Penyeludupan/ <i>Smuggle</i>	-	-	-
29. Kejahatan Surat	-	-	-
30. Melarikan anak dibawah umur	-	-	-
31. Perampasan	-	-	-

Tabel : 4.6.1 Lanjutan/*Continued*

Table

Jenis Kejahatan/Pelanggaran <i>Type of Crime</i>	Dilaporkan/ <i>Reported</i>	Diselesaikan/ <i>Solved</i>	Belum Selesai/ <i>Unsolved</i>
(1)	(2)	(3)	(4)
32. Aniaya Secara Bersama-sama	35	34	1
33. Percobaan Pembunuhan	-	-	-
34. Penghasutan	-	-	-
35. Aniaya terhadap anak	-	-	-
36. Lawan Aparat	-	-	-
37. Terhadap Keamanan Negara	-	-	-
38. Illegal Mining	-	-	-
39. Membocorkan Rahasia Nasabah	-	-	-
40. Pencabulan	12	18	2
41. Menyebarkan Rekaman Tanpa Ijin	-	-	-
42. Penemuan Mayat/Janin	-	-	-
43. Pencemaran Nama Baik	6	2	4
44. Pencurian dalam Keluarga	-	-	-
45. Kehutanan	2	3	-
46. Penyerobotan Tanah	10	7	3
47. Senjata Softgun	-	-	-
48. Penyalahgunaan/Budidaya Pupuk	-	-	-
49. Penyalahgunaan ITE	18	-	18
50. Kelalaian mengakibatkan luka	-	-	-
51. Perlindungan terhadap Konsumen	-	-	-
52. Lain-lain kejahatan/ <i>Others Crime</i>	-	-	-
Kabupaten Toba	398	339	90

Sumber/ *Source :* Kepolisian Resor Toba / *Resor Police Command of Toba Regency*

Tabel : 4.6.2 Jumlah Perkara Perdata Yang Masuk dan Diputuskan Oleh Kejaksaan Negeri Toba, 2022
Table Number of Civil Case Reported and Solved by State Prosecution of Balige, 2022

Bulan/ Month	Sisa Bulan Lalu/ Rest of Last Month	Masuk Bulan Ini/ Reported	Diselesaikan Bulan Ini/ Solved	Sisa Perkara Belum Diputus/ Unsolved
(1)	(2)	(3)	(4)	(5)
Januari/January	5	-	-	5
Pebruari/February	5	-	-	5
Maret/March	5	-	-	5
April/April	5	-	-	5
Mei/May	5	-	-	5
Juni/June	5	-	-	5
Juli/July	5	-	-	5
Agustus/August	5	-	1	4
September/September	4	-	-	4
Oktober/October	4	-	2	2
Nopember/November	2	-	-	2
Desember/December	2	-	-	2

Sumber/
Source : Kejaksaan Negeri Toba/
State Prosecution of Toba Regency

Tabel : 4.6.3 Jumlah Perkara Pidana Yang Masuk dan Diputuskan Oleh
Table Kejaksanaan Negeri Toba, 2022
*Number of Criminal Case Reported and Solved by State
 Prosecution of Balige, 2022*

Bulan/ Month	Sisa Bulan Lalu/ Rest of Last Month	Masuk Bulan ini/ Reported	Diselesaikan Bulan ini/ Solved	Sisa Perkara Belum Diputuskan/ Unsolved
(1)	(2)	(3)	(4)	(5)
Januari/January	66	14	15	26
Pebruari/February	48	17	10	23
Maret/March	58	20	3	23
April/April	51	12	4	19
Mei/May	35	9	12	17
Juni/June	47	19	6	19
Juli/July	59	21	9	20
Agustus/August	64	23	4	15
September/September	67	25	2	19
Oktober/October	52	19	8	18
Nopember/November	52	14	6	16
Desember/December	51	13	13	15

Sumber/
Source : Kejaksanaan Negeri Toba/
State Prosecution of Toba Regency

Tabel : 4.6.4 Jumlah Perkara Tindak Pidana Korupsi (Tindak Pidana Khusus) Tahap Penuntutan Yang Masuk dan Diputuskan Oleh Kejaksaan Negeri Toba, 2022
Number of Corruption Case (Special Crime) Phase Prosecution It Was Reported and Solved by State Prosecution of Balige, 2022

Bulan/ Month	Sisa			Sisa Perkara Belum Diputuskan/ Unsolved
	Bulan Lalu/ Rest of Last	Masuk Bulan ini/ Reported	Diselesaikan Bulan ini/ Solved	
(1)	(2)	(3)	(4)	(5)
Januari/January	-	-	-	-
Pebruari/February	-	-	-	-
Maret/March	-	-	-	-
April/April	-	1	-	1
Mei/May	1	-	-	1
Juni/June	1	-	-	1
Juli/July	1	-	-	1
Agustus/August	1	-	-	1
September/September	1	-	-	1
Oktober/October	1	1	-	2
Nopember/November	2	-	-	2
Desember/December	2	-	-	2

Sumber/
Source : Kejaksaan Negeri Toba/
State Prosecution of Toba Regency

Tabel : 4.6.5 Jumlah Perkara Tindak Pidana Korupsi (Tindak Pidana Khusus) Tahap Penyidikan yang Masuk dan Diputuskan oleh Kejaksaan Negeri Toba, 2022
Number of Corruption Cases (Special Crime) Phase Investigation It was Reported and Solved by State Prosecution of Balige, 2022

Bulan/ Month	Sisa Bulan Lalu/ Rest of Last Month	Masuk Bulan ini/ Reported	Diselesaikan Bulan ini/ Solved	Sisa Perkara Belum Diputuskan / Unsolved
(1)	(2)	(3)	(4)	(5)
Januari/January	1	-	-	1
Pebruari/February	1	-	-	1
Maret/March	1	-	-	1
April/April	1	-	1	-
Mei/May	-	-	-	-
Juni/June	-	1	-	1
Juli/July	1	1	-	2
Agustus/August	2	-	-	2
September/September	2	-	-	2
Oktober/October	2	-	-	1
Nopember/November	1	-	-	1
Desember/December	1	-	-	1

Sumber/
Source : Kejaksaan Negeri Toba/
State Prosecution of Toba Regency

5

PERTANIAN

AGRICULTURE

2,80%

PENINGKATAN PRODUKSI KOPI DIBANDINGKAN DARI TAHUN 2022



KECAMATAN ULUAN MERUPAKAN KECAMATAN DENGAN AREAL TERLUAS
UNTUK PENANAMAN KOPI YAITU 1.437,28 HA DENGAN PRODUKSI 1.621,17
TON



TANAMAN PERKEBUNAN UNGGULAN DARI TOBA ADALAH KOPI

PENJELASAN TEKNIS

TECHNICAL NOTES

1. **Lahan sawah** adalah lahan pertanian yang berpetak-petak dan dibatasi oleh pematang (galengan) saluran untuk menahan/ menyalurkan air yang biasanya ditanami padi sawah tanpa memandang dari mana diperoleh atau status lahan tersebut. Lahan yang dimaksud termasuk lahan yang terdaftar di Pajak Bumi Bangunan Iuran Pembangunan Daerah lahan bengkok lahan serobotan lahan rawa yang ditanami padi dan lahan bekas tanaman tahunan yang telah dijadikan sawah baik yang ditanami padi palawija atau tanaman semusim lainnya.
1. **Wetland** is agricultural land that separated by small dykes to resist water where the main crop is usually wetland paddy without considering where it is got from or the status of the land. It includes the land that is registered at land income tax office regional development contribution 'bengkok' land illegal ownership swamps for rice cultivation and annual crop land mark that has been used as rice field which are both planted with paddy secondary crops or the other seasonal crops.
2. **Tegal/Kebun** adalah lahan pertanian bukan sawah (lahan kering) yang ditanami
2. **Dry field/Garden** is an dryland (unirrigated land) which is planted with

tanaman semusim atau tahunan dan terpisah dengan halaman sekitar rumah serta penggunaannya tidak berpindah pindah.

seasonal or annual crops and separately from the yard around the house without shifting

3. Ladang/Huma adalah lahan pertanian bukan sawah (lahan kering) yang biasanya ditanami tanaman semusim dan penggunaannya hanya semusim atau dua musim kemudian akan

3. *Unirrigated agricultural field /Shifting cultivation land* is dryland (unirrigated land) that usually is cultivated for seasonal crops and utilized only for one or two seasons then it will be left

4. Data pokok tanaman pangan yang dikumpulkan adalah luas panen dan produktivitas (hasil per hektar). Produksi tanaman pangan merupakan hasil perkalian antara luas panen dengan produktivitas. Pengumpulan data luas panen dilakukan setiap bulan dengan pendekatan area kecamatan di seluruh wilayah Indonesia. Pengumpulan data produktivitas dilakukan melalui pengukuran langsung

4. *The main food crops data collected consists of harvested area and productivity (yield per hectare). Food crops production is generated by harvested area multiplied by productivity. The harvested area data is collected every month using sub district area approach in all sub district in Indonesia. The productivity data collection is conducted by a direct measurement in*

pada plot ubinan berukuran $2\frac{1}{2}$ m x $2\frac{1}{2}$ m. Pengumpulan data produktivitas dilakukan setiap subround (empat bulanan) pada waktu panen petani.

2½m x 2½m crop cutting plot. The productivity measurement is conducted in every subround (four monthly) at the time when farmers are harvesting their crops.

5. Data produksi padi dan palawija yang disajikan adalah dalam kualitas: gabah kering giling (padi) pipilan kering (jagung) biji kering (kedelai dan kacang tanah) dan umbi basah (ubi kayu dan ubi jalar).

5. *Production of paddy and secondary crops data are presented in the form of: dry unhusked rice (paddy) dry loose maize (maize) dry shells crops (soybeans and peanuts) and fresh roots (cassava and sweet potatoes).*

6. Tanaman sayuran dan buah-buahan semusim

Tanaman sayuran semusim adalah tanaman sumber vitamin garam mineral dan lain-lain yang dikonsumsi dari bagian tanaman yang berupa daun bunga buah dan umbinya yang berumur kurang dari satu tahun.

6. Seasonal vegetable and fruit plants

Seasonal vegetable plants are plants which are the sources of vitamin mineral salt etc consumed from the part of the plant in the form of leaf flower fruit and root with the age of less than one year.

Tanaman buah-buahan semusim adalah tanaman sumber vitamin garam mineral dan lain-lain yang dikonsumsi dari bagian tanaman yang berupa buah berumur kurang dari satu tahun tidak berbentuk pohon/rumpun tetapi menjalar dan berbatang lunak.

7. Tanaman buah-buahan dan sayuran tahunan

Tanaman buah-buahan tahunan adalah tanaman sumber vitamin garam mineral dan lain-lain yang dikonsumsi dari bagian tanaman yang berupa buah dan merupakan tanaman tahunan.

Tanaman sayuran tahunan adalah tanaman sumber vitamin garam mineral dan lain-lain yang dikonsumsi dari bagian tanaman yang berupa daun dan atau buah

Seasonal fruit plants are plants which are the sources of vitamin mineral salt etc consumed from the part of the plant in the form of fruits. These plants are creeps with the age of less than one year.

7. Annual fruit and vegetable plants

Annual fruit plants are plants which are the sources of vitamin contained mineral salt etc consumed from the part of plant in the form of fruit and more than one year of age.

Annual vegetable plants are plants which are the sources of vitamin contained mineral salt etc consumed from the part of the plant in the form of vegetable and more than one year of age.

yang berumur lebih dari satu tahun.

- 8. Tanaman biofarmaka** adalah tanaman yang bermanfaat untuk obat-obatan kosmetik dan kesehatan yang dikonsumsi atau digunakan dari bagian-bagian tanaman seperti daun batang buah umbi (rimpang) ataupun akar.
- 8. *Medicinal plants*** are plants which are useful for medicine. It is consumed from part of the plant such as leaf flower fruit tuber and root.
- 9. Tanaman hias** adalah tanaman yang mempunyai nilai keindahan baik bentuk warna daun tajuk maupun bunganya sering digunakan untuk penghias pekarangan dan lain sebagainya.
- 9. *Ornamental plants*** are plants which have a beauty value either in shape colour of leaf or crown of flower and they are often used as a yard decorator.
- 10. Luas panen tanaman hortikultura** adalah luas tanaman sayuran buah-buahan biofarmaka dan tanaman hias yang diambil
- 10. *Harvested area of horticulture*** is area which vegetable fruit medicinal and ornamental plant of crop harvested during the period of report.

hasilnya/dipanen pada periode pelaporan.

11. Luas panen untuk tanaman

sayuran adalah luas tanaman yang dipanen sekaligus/habis/dibongkar dan luas tanaman yang dipanen berkali-kali (lebih dari satu kali)/belum habis.

Tanaman yang dipanen sekaligus/ habis/dibongkar adalah tanaman yang sehabis panen langsung dibongkar/dicabut terdiri dari bawang merah bawang putih bawang daun kentang kol/kubis kembang kol petersai/sawi wortel lobak dan kacang merah.

Tanaman yang dipanen berkali-kali (lebih dari satu kali)/belum habis adalah tanaman yang pemanenannya lebih dari satu kali dan biasanya dibongkar apabila panen terakhir sudah tidak

11. Harvested area of vegetables

is area of entirely plant harvested/demolished and plant harvested several times/undemolished.

Entirely plants harvested/demolished are plants usually harvested once and demolished to be substituted by other plants consisting of: shallots garlic leeks potato cabbage cauliflower mustard green carrots chinese radish and red kidney beans.

Plants harvested several times/ undemolished are plants usually harvested more than once and demolished in the case that the last harvest was economically not profitable. They consist of : yard long beans chili small chili mushroom tomatoes egg plant french beans

memadai lagi terdiri dari: kacang panjang cabe besar cabe rawit jamur tomat terung buncis ketimun labu siam kangkung bayam melon semangka dan blewah.

cucumber pumpkin/chajota swamp cabbage spinach melon watermelon and blewah.

12. Produksi hortikultura adalah hasil menurut bentuk produk dari setiap tanaman sayuran buah-buahan biofarmaka dan tanaman hias yang diambil berdasarkan luas yang dipanen/tanaman yang menghasilkan pada bulan/triwulan laporan.

12. Horticulture production is the standard production quantity form of vegetable fruit medicinal and ornamental plant based on harvested area/the number of production plants reported monthly/quarterly.

13. Data perkebunan besar dikumpulkan oleh BPS setiap bulan secara lengkap (sensus bulanan) dengan sistem surat pos. Khusus untuk tanaman kelapa cengkeh dan kapok datanya diperoleh dari Direktorat Jenderal Perkebunan. Data perkebunan rakyat juga

13. Data on estates are collected by the BPS every month on complete basis through a mailing system. Data on coconut clove and kapok as well as on smallholder plantation are acQuired from the Directorate General of Estates.

diperoleh dari Direktorat Jenderal Perkebunan.

- 14.** Penghitungan luas tanaman perkebunan besar adalah pada keadaan akhir tahun dan tidak termasuk yang luasnya kurang dari 5 hektar.
- 14.** *Planted areas of estates refer to condition at the end of the year and exclude areas less than 5 hectares.*
- 15.** Bentuk produksi perkebunan adalah; karet kering (karet) daun kering (teh dan tembakau) biji kering (kopi dan coklat) kulit kering (kayu manis dan kina) serat kering (rami) bunga kering (cengkeh) refined sugar (tebu dari perkebunan besar) gula mangkok (tebu dari perkebunan rakyat) ekuivalen kopra (kopra) biji dan bunga (pala) serta minyak daun (sereh).
- 15.** *Production of estates crops are follows: dry rubber (rubber); dry leaves (tea and tobacco); dry beans (coffee and cocoa); dry bark (cassia vera and cinchona); dry fibre (rosella); dry flowers/buds (cloves); refined sugar (sugar cane from estate); cup sugar (sugar cane from smallholders); copra (copra); seeds and buds (nutmeg); and leaf oil (citronella).*
- 16.** Persediaan akhir tahun produksi perkebunan besar bukan merupakan cadangan penyangga (buffer stock).
- 16.** *The production availability of estates at the end of year is not the buffer stock.*

- 17.** Data populasi ternak bersumber dari Direktorat Jenderal Peternakan dan Kesehatan Hewan Kementerian Pertanian sedangkan jumlah pemotongan ternak merupakan hasil Survei Laporan Pemotongan Ternak. Pengumpulan data pemotongan ternak dilakukan secara lengkap setiap triwulan di seluruh Rumah Potong Hewan (RPH) dan Tempat Pemotongan Hewan (TPH) yang ada di Indonesia. Pada tahun 2014 jumlah Dokumen RPH/TPH hasil pencacahan yang diolah sebanyak 4.033.
- 17.** *Data of domestic livestock population are obtain from the Directorate General of Livestock and Animal Health Service while data on the number of animals slaughtered are based on the quarterly survey conducted by BPS. This survey is a complete enumeration on all slaughterhouses and abattoirs in Indonesia. There are 4.033 covered in 2014.*
- 18.** Data statistik perikanan merupakan data sekunder yang bersumber dari Direktorat Jenderal Perikanan Tangkap dan Direktorat Jenderal
- 18.** *Fishery Statistics are secondary data obtained from the Directorate General of Capture Fisheries and Directorate General of Aquaculture. Fishery statistics*

Budidaya. Statistik perikanan dibedakan atas data Perikanan Tangkap dan Perikanan Budidaya. Perikanan Tangkap diklasifikasikan atas penangkapan ikan di laut dan penangkapan ikan di perairan umum. Perikanan Budidaya diklasifikasikan atas jenis budidaya yaitu budidaya laut tambak kolam karamba jaring apung dan sawah.

are categorized into capture fisheries and aquaculture. Capture fisheries are further classified into marine capture fisheries and inland open water capture fisheries. Aquaculture are further classified into several types of culture: marine culture brackish water pond fresh water pond cage floating net and fish breeding in paddy fields.

19. Rumah Tangga Perikanan Tangkap adalah rumah tangga yang melakukan kegiatan penangkapan ikan/binatang air lainnya/tanaman air dengan tujuan sebagian/seluruh hasilnya untuk dijual.

19. *A capture fishery household is a household conducting activities in catching fishes/other aquatic animals/aquatic plants for which the products are wholly or partly to be sold.*

20. Rumah Tangga Perikanan Budidaya adalah rumah tangga yang melakukan kegiatan budidaya

20. *An aquaculture fishery household is a household conducting activities in culturing fishes/other aquatic*

ikan/binatang air
lainnya/tanaman air dengan
tujuan sebagian/seluruh
hasilnya untuk dijual.

*animals/aquatic plants for
which the products are wholly
or partly to be sold. different
types of parameters.*

<https://tobasamosirkab.bps.go.id>

ULASAN

DESCRIPTION

Sebagian besar penduduk Kabupaten Toba menggantungkan hidupnya pada sektor pertanian. Hal ini dapat dilihat dari luasnya hamparan pertanian khususnya lahan persawahan.

Most half of Toba Regency people depend life on agriculture sector. This case can be seen that agriculture area is laing down especially large rice field.

Salah satu pilar pembangunan Kabupaten Toba yaitu terciptanya 'pertanian yang maju'. Hal ini menunjukkan kemauan yang kuat dari pemerintah daerah dalam meningkatkan kesejahteraan petani. Pertanian menjadi sektor andalan bagi Kabupaten Toba dalam menggerakkan perekonomian daerah. Tahun 2022 sektor ini memberi kontribusi yang cukup besar dalam pembentukan PDRB Kabupaten Toba yaitu sekitar 31,24 persen terhadap total PDRB.

One of pillar construction at Toba Regency is created "great agriculture". This case shows the hard willing of regional government to increase farmer prosperous. Agriculture is a priority sector for Toba Regency to move economic area in 2021. This sector gives a big contribution in forming Gross Regional Domestic Product (GRDP) Toba Regency. It is about 31.24 percent to GRDP total.

Pada tanaman sayur-sayuran seperti cabai rawit, cabai keriting, dan bawang merah memiliki produksi terbesar dibandingkan dengan komoditas lainnya yaitu masing-masing sebesar 9.342 kw, 9.080 kw, dan 8.038 kw dengan luas panen yang dapat dilihat pada tabel 5.1.1 -5.1.2.

Vegetable crops such as cayenne pepper, curly chili and shallots had the largest production compared to other commodities, namely 9,342 kw, 9,080 kw, and 8,038 kw respectively with harvested areas as shown in Tables 5.1.1 -5.1.2.

Untuk tanaman buah-buahan yang cukup potensial di Kabupaten Toba adalah durian, alpukat, jeruk siam, dan mangga (tabel 5.1.9 -5.1.10).

Fruits are potential enough at Toba Regency like as durian, avocado, Siamese orange and mango (Table 5.1.9 -5.1.10).

Tanaman perkebunan umumnya merupakan usaha yang dikelola secara swadaya oleh rakyat. Tanaman perkebunan yang dikelola oleh perusahaan perkebunan masih relatif kecil.

People generally manage plantation plant initiately it is small relative that plantation is managed by Plantation Company.

Kelapa sawit merupakan komoditi andalan tanaman perkebunan rakyat yang mempunyai prospek yang baik. Dilihat dari luas tanam tanaman

Oil palm is priority commodity of plantation which has a good prospect. Judging from the planted area, oil palm is

kelapa sawit merupakan tanaman perkebunan rakyat dengan luas tanam terluas dibanding dengan tanaman perkebunan lainnya. Luas tanaman kelapa sawit tahun 2022 sebesar 4.760,28 Ha. Kecamatan Nassau merupakan daerah yang mempunyai areal tanaman kelapa sawit terluas yakni 2.314,90 Ha dengan 16.383,00 ton tahun 2022 dan Kecamatan Pintu Pohan Meranti merupakan daerah kecamatan yang mempunyai areal tanaman kelapa sawit terluas kedua di Kabupaten Toba dengan luas areal 2.085,98 Ha dan produksi sebesar 14.562,23 ton.

Usaha peternakan umumnya juga dikelola dan diusahakan oleh masyarakat sebagai usaha rumah tangga. Ternak dapat dikelompokkan menjadi ternak besar dan ternak kecil dan unggas. Ternak besar terdiri dari sapi kerbau dan kuda. Ternak

a smallholder plantation plant with the widest planting area compared to other plantation crops. The oil palm plantation area in 2022 is 4,760.28 Ha. Nassau sub district has the largest oil palm plantation area which is 2,314.90 Ha and 16,383.00 tons of products in 2022 and Pintu Pohan Meranti District is a sub district that has the second largest oil palm plantation area in Toba Regency with an area of 534.60 Ha and 409.47 tons of products. Parmaksian sub regencies has the least coffee plant area in Toba Regency, which is 2,085.98 ha with 14,562.23 tons of products.

Livestock is generally managed and processed as a household effort. Livestock can be classified in to be big animals small animals and poultry. Big animals consist of cow buffalo and horse; small animals like goat

kecil meliputi kambing domba dan babi. Sedangkan ternak unggas meliputi ayam dan itik.

Pada tahun 2022 jumlah populasi ternak besar seperti sapi berjumlah 2.229 ekor dan kerbau 4.749 ekor.

Populasi ternak kecil pada tahun 2022 yaitu kambing sebanyak 882 ekor, sementara jumlah domba 73 ekor dan babi 7.671 ekor.

Usaha perikanan pada umumnya juga dikelola sebagai usaha rumah tangga baik sebagai kegiatan budidaya maupun kegiatan penangkapan ikan. Budidaya perikanan dilakukan di kolam sawah jaring apung kolam air deras dan pembenihan sedangkan usaha penangkapan dilakukan di danau sungai dan rawa.

Pada tahun 2022 jumlah rumah tangga perikanan dengan budidaya secara kolam sebanyak 2.348 yang terdiri dari kolam,

sheep and pig. Whereas poultry like chicken and duck.

In 2022 total of big animals population likes cows are 2.229 and 4.749 of buffalos.

The population of small livestock in 2022 which is 882 goats, while the number of sheep are 73 and pigs are 7,671.

Fishery is generally managed and processed as household effort fish cultivation and catching fish. Fish cultivation is done in fresh water pond ricecum fish floating net running water pond and germ whereas catching fish is done in the lake river and swampy.

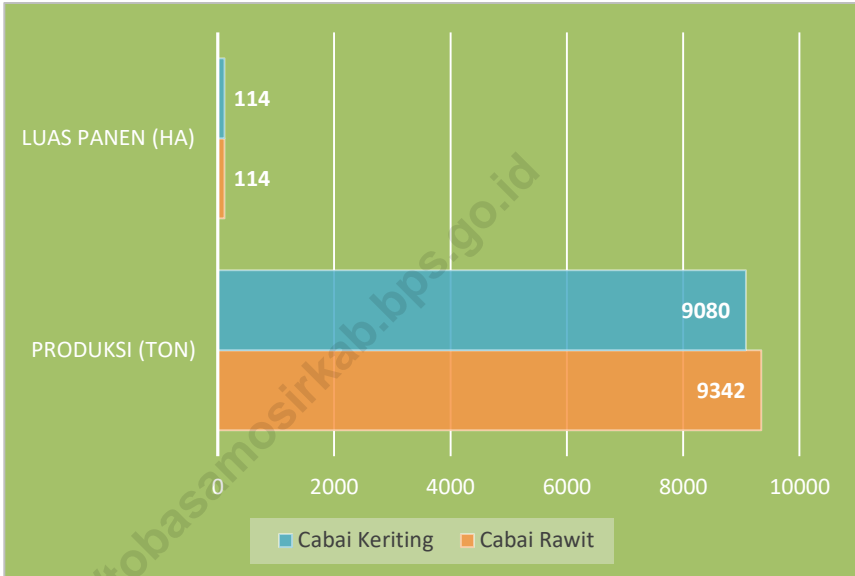
In 2022 the total of fishery households with pond cultivation is 2,348 consisting of fresh water pond, floating cage net, and

jaring apung, dan sawah masing-masing sebanyak 369 rumah tangga, 92 rumah tangga dan 1.887 rumah tangga. *paddy field, respectively, as many as 369 households, 92 households and 1,887 households.*

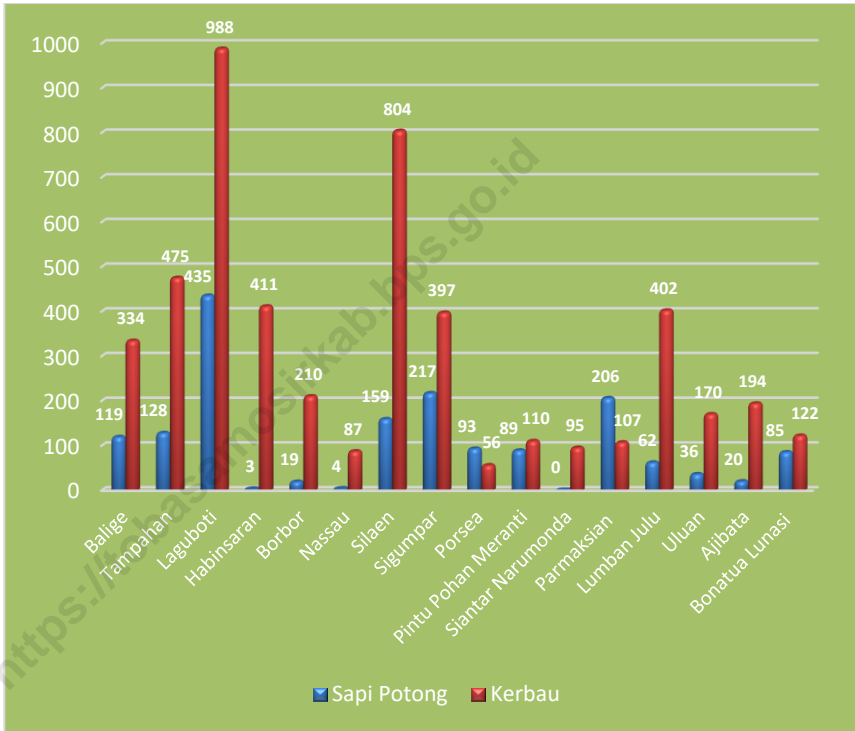
Produksi perikanan terbesar yaitu sawah di Kabupaten Toba pada tahun 2022 sebesar 554,51 ton dan produksi hasil budidaya secara keseluruhan sebesar 1.263,70 ton. *The largest fishery production is paddy field in Toba Regency in 2022 at 554.51 tons and the overall production of fish aquaculture is 1,263.70 tons.*

Gambar : 5.1 Luas Panen Produksi dan Produktivitas Cabai Besar dan Cabai Rawit di Kabupaten Toba, 2022

Figure Harvest Area Production and Productivity of Chilli and Cayenne Peppre in Toba Regency 2022

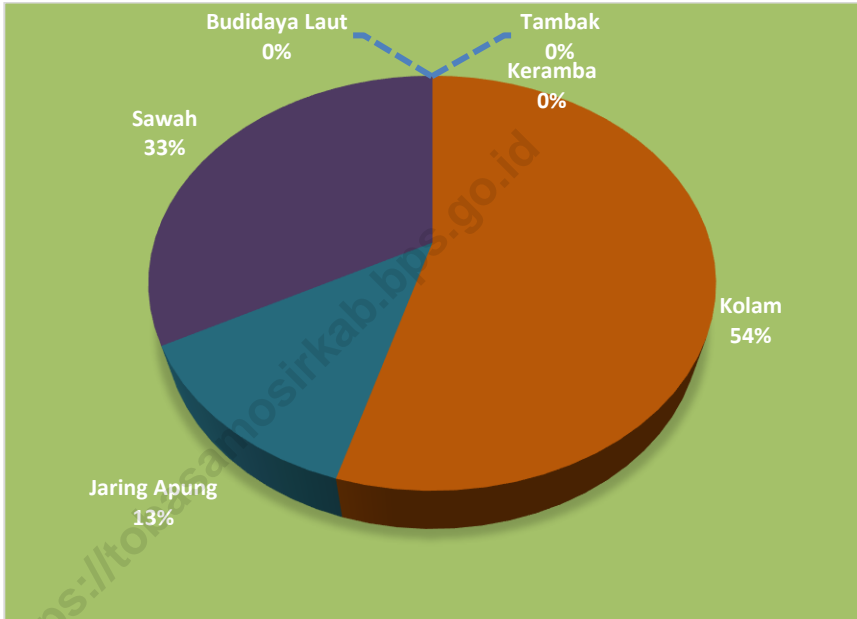


Gambar : 5.2 Populasi Ternak Besar Menurut Kecamatan,2022
Figure Livestock Population by Sub District 2022 (Ekor/Tail)



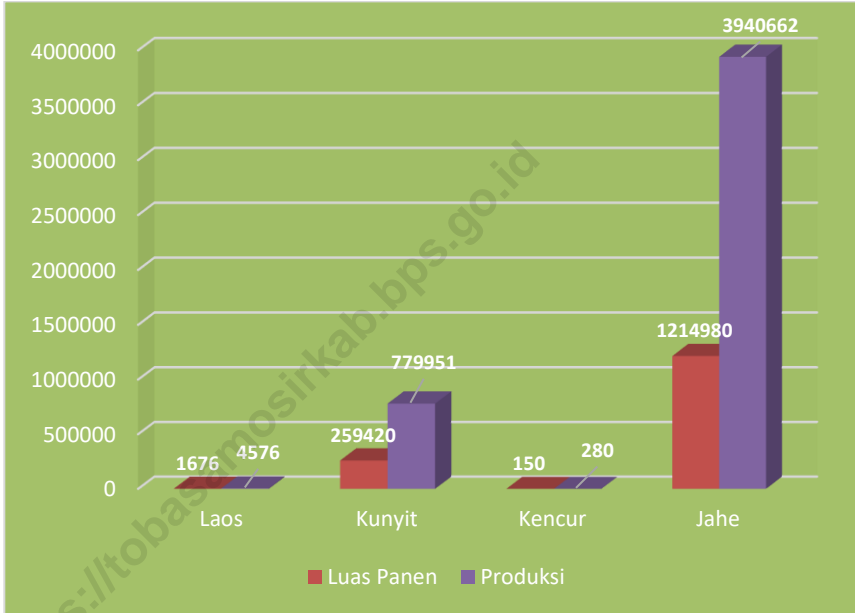
Gambar : 5.3 Persentase Rumah Tangga Menurut Jenis Budi Daya Ikan, 2022

Figure Number of Fish Culture's Household, 2022



Gambar : 5.4 Luas Panen dan Produksi Tanaman Biofarmaka di Kabupaten Toba, 2022

Figure Harvested Area and Production of Biofarmaka in Toba Regency, 2022



5.1 Hortikultura/ *Horticulture*

Tabel : 5.1.1 Luas Panen Tanaman Sayuran dan Jenis Sayuran Menurut Kecamatan (Ha) ,2022
Table *Harvested Area of Vegetables and Kind of Plant by Sub District (Ha), 2022*

Kecamatan/ Sub District	Bawang Daun/ Scallion (Ha/ Ha)	Bawang Merah/ Shallots (Ha/ Ha)	Cabai Besar/ Chili (Ha/ Ha)	Bayam/ Spinach (Ha/ Ha)	Cabe Rawit/ Cayenne Pepper (Ha/ Ha)	Buncis/ String Bean (Ha/ Ha)
(1)	(2)	(3)	(4)	(5)	(6)	(7)
01. Balige	11	16	-	-	5	-
02. Tampahan	-	3	-	-	-	-
03. Laguboti	5	1	-	8	2	-
04. Habinsaran	-	2	-	-	3	-
05. Borbor	-	-	-	-	2	-
06. Nassau	-	-	-	-	27	-
07. Silaen	13	-	-	-	5	-
08. Sigumpar	7	-	-	7	2	-
09. Porsea	11	-	-	10	4	-
10. Pintu Pohan Meranti	-	-	-	-	10	-
11. Siantar Narumonda	-	1	-	16	2	-
12. Parmaksian	3	-	-	-	1	-
13. Lumban Julu	1	20	-	-	4	-
14. Uluan	8	14	-	-	9	-
15. Ajibata	-	49	-	-	39	-
16. Bonatua Lunasi	15	20	-	16	-	-
Kabupaten Toba	73	126	-	57	114	-

Catatan/ note: Angka sementara / *preliminary figures*

Sumber/ BPS- Laporan Statistik Pertanian Hortikultura (SPH) /

Source : BPS- Statistics Indonesia, Agriculture Statistic for Horticulutra
 SPH-SBS

Tabel : 5.1.1 Lanjutan
Table Continued

Kecamatan/ Sub District	Cabai Keriting / Chili / Curly Chili (Ha/ Ha)	Kacang Panjang / Long Beans (Ha/ Ha)	Kang kung/ Water Spinach (Ha/ Ha)	Kentang / Potato (Ha/ Ha)	Ketimun/ Cucumber (Ha/ Ha)	Petsai/ Sawi/ Chinese Cabbage (Ha/ Ha)
(1)	(8)	(9)	(10)	(11)	(12)	(13)
01. Balige	6	7	10	-	5	12
02. Tampahan	1	-	-	2	-	-
03. Laguboti	2	3	8	-	3	7
04. Habinsaran	7	-	-	-	-	-
05. Borbor	5	-	-	-	-	-
06. Nassau	2	-	-	-	-	-
07. Silaen	13	13	-	-	-	-
08. Sigumpar	2	-	12	1	-	11
09. Porsea	5	-	10	-	-	12
10. Pintu Pohan Meranti	7	-	-	-	-	-
11. Siantar Narumonda	1	-	3	-	7	15
12. Parmaksian	2	2	1	-	-	1
13. Lumban Julu	15	1	-	3	1	-
14. Uluan	10	-	1	-	-	8
15. Ajibata	35	-	8	38	-	-
16. Bonatua Lunasi	2	8	15	-	-	-
Kabupaten Toba	114	34	68	44	16	66

Catatan/ note: Angka sementara / preliminary figures

Sumber/ BPS- Laporan Statistik Pertanian Hortikultura (SPH) /

Source : BPS- Statistics Indonesia, Agriculture Statistic for Horticulutra
SPH-SBS

Tabel : 5.1.1 Lanjutan
Table Continued

Kecamatan/ Sub District	Terung/ Eggplant (kw/ qui)	Tomat/ Tomato (kw/ qui)
(1)	(14)	(15)
01. Balige	-	6
02. Tampahan	1	4
03. Laguboti	1	2
04. Habinsaran	1	6
05. Borbor	-	3
06. Nassau	-	-
07. Silaen	-	5
08. Sigumpar	-	-
09. Porsea	-	-
10. Pintu Pohan Meranti	-	-
11. Siantar Narumonda	-	-
12. Parmaksian	-	1
13. Lumban Julu	1	13
14. Uluan	-	-
15. Ajibata	-	31
16. Bonatua Lunasi	-	-
Kabupaten Toba	4	70

Catatan/ note: Angka sementara / preliminary figures
 Sumber/ BPS- Laporan Statistik Pertanian Hortikultura (SPH) /
 Source : BPS- Statistics Indonesia, Agriculture Statistic for
 Horticultura SPH-SBS

Tabel : 5.1.2 **Produksi Tanaman Sayuran dan Jenis Sayuran Menurut Kecamatan (Kwintal) ,2022**
Production of Vegetables and Kind of Plant by Sub District (Quintal), 2022

Kecamatan/ Sub District	Bawang Daun/ Scallion (kw/ qui)	Bawang Merah/ Shallots (kw/ qui)	Cabai Besar/ Chili (kw/ qui)	Bayam/ Spinach (kw/ qui)	Cabe Rawit/ Cayenne Pepper (kw/ qui)	Buncis/ string bean (kw/ qui)
(1)	(2)	(3)	(4)	(5)	(6)	(7)
01. Balige	788	996	-	-	455	-
02. Tampahan	-	280	-	-	-	-
03. Laguboti	258	60	-	384	254	-
04. Habinsaran	-	65	-	-	605	-
05. Borbor	-	-	-	-	84	-
06. Nassau	-	-	-	-	2 986	-
07. Silaen	788	-	-	-	435	-
08. Sigumpar	123	-	-	205	75	-
09. Porsea	392	-	-	377	26	-
10. Pintu Pohan Meranti	-	-	-	-	577	-
11. Siantar Narumonda	-	70	-	767	125	-
12. Parmaksian	246	-	-	-	78	-
13. Lumban Julu	110	1 634	-	-	150	-
14. Uluan	312	353	-	-	400	-
15. Ajibata	-	3 020	-	-	3 093	-
16. Bonatua Lunasi	1 120	1 560	-	1 354	-	-
Kabupaten Toba	4 137	8 038	-	3 087	9 342	-

Catatan/ note: Angka sementara / preliminary figures

Sumber/ BPS- Laporan Statistik Pertanian Hortikultura (SPH) /

Source : BPS- Statistics Indonesia, Agriculture Statistic for Horticultura SPH-SBS

Tabel : 5.1.2 Lanjutan
Table Continued

Kecamatan/ Sub District	Cabai Keriting / Chili / Curly Chili (kw/ qui)	Kacang Panjang/ Long Beans (kw/ qui)	Kangkung / Water Spinach (kw/ qui)	Kentang/ Potato (kw/ qui)	Ketimun/ Cucumber (kw/ qui)	Petsai/ Sawi/ Chinese Cabbage (kw/ qui)
(1)	(8)	(9)	(10)	(11)	(12)	(13)
01. Balige	746	900	1 011	-	374	786
02. Tampahan	45	-	-	400	-	-
03. Laguboti	275	110	391	-	153	462
04. Habinsaran	1 683	-	-	-	-	-
05. Borbor	124	-	-	-	-	-
06. Nassau	140	-	-	-	-	-
07. Silaen	1 012	668	-	-	-	-
08. Sigumpar	71	-	157	8	-	157
09. Porsea	76	-	397	-	-	592
10. Pintu Pohan Meranti	570	-	-	-	-	-
11. Siantar Narumonda	80	-	155	-	415	881
12. Parmaksian	186	170	118	-	-	60
13. Lumban Julu	736	60	-	720	110	-
14. Uluan	521	-	90	-	-	211
15. Ajibata	2 706	-	424	2 417	-	-
16. Bonatua Lunasi	110	640	1 150	-	-	-
Kabupaten Toba	9 080	2 548	3 892	3 545	1 052	3 148

Catatan/ note: Angka sementara / preliminary figures

Sumber/ BPS- Laporan Statistik Pertanian Hortikultura (SPH) /

Source : BPS- Statistics Indonesia, Agriculture Statistic for Horticultura SPH-
SBS

Tabel : 5.1.2 Lanjutan
Table Continued

Kecamatan/ Sub District	Terung/ Eggplant (kw/ qui)	Tomat/ Tomato (kw/ qui)
(1)	(14)	(15)
01. Balige	-	1 394
02. Tampahan	90	565
03. Laguboti	75	285
04. Habinsaran	95	2 930
05. Borbor	-	246
06. Nassau	-	-
07. Silaen	-	860
08. Sigumpar	-	-
09. Porsea	-	-
10. Pintu Pohan Meranti	-	-
11. Siantar Narumonda	-	-
12. Parmaksian	-	11
13. Lumban Julu	130	2 575
14. Uluan	-	-
15. Ajibata	-	3 452
16. Bonatua Lunasi	-	-
Kabupaten Toba	390	12 317

Catatan/ note: Angka sementara / preliminary figures
 Sumber/ BPS- Laporan Statistik Pertanian Hortikultura (SPH) /
 Source : BPS- Statistics Indonesia, Agriculture Statistic for
 Horticultra SPH-SBS

Tabel : 5.1.3 Luas Panen Tanaman Sayuran dan Buah–Buahan Semusim Menurut Jenis Tanaman, 2022
Table Harvested Area of Seasonal Vegetables and Fruits by Kind of Plant, 2022

Jenis Tanaman/ <i>Kind of Plants</i>		Satuan/ <i>Unit</i>	Tanaman Sayuran dan Buah–Buahan Semusim/ <i>Seasonal Vegetables and Fruits</i>
(1)	(2)	(3)	
01.	Bawang Daun/ <i>Scallion</i>	Ha/ <i>Ha</i>	73
02.	Bawang Merah/ <i>Shallots</i>	Ha/ <i>Ha</i>	126
03.	Bawang Putih/ <i>Garlic</i>	Ha/ <i>Ha</i>	-
04.	Bayam/ <i>Spinach</i>	Ha/ <i>Ha</i>	57
05.	Buncis/ <i>String Bean</i>	Ha/ <i>Ha</i>	-
06.	Cabai Besar/ <i>Chili/ Big Chili</i>	Ha/ <i>Ha</i>	-
07.	Cabai Rawit/ <i>Chili/ Cayenne Pepper</i>	Ha/ <i>Ha</i>	114
08.	Jamur/ <i>Mushrooms</i>	m ² / <i>m²</i>	-
09.	Kacang Panjang/ <i>Long Beans</i>	Ha/ <i>Ha</i>	34
10.	Kangkung/ <i>Water Spinach</i>	Ha/ <i>Ha</i>	68
11.	Kembang Kol/ <i>Cauliflower</i>	Ha/ <i>Ha</i>	-
12.	Kentang/ <i>Potato</i>	Ha/ <i>Ha</i>	44
13.	Ketimun/ <i>Cucumber</i>	Ha/ <i>Ha</i>	16
14.	Kubis/ <i>Cabbage</i>	Ha/ <i>Ha</i>	-
15.	Labu Siam/ <i>Chayote</i>	Ha/ <i>Ha</i>	-
16.	Melon/ <i>Melon</i>	Ha/ <i>Ha</i>	-

Catatan/ *note*: Angka sementara / *preliminary figures*
 Sumber/ BPS- Laporan Statistik Pertanian Hortikultura (SPH) /
 Source : BPS- Statistics Indonesia, Agriculture Statistic for
 Horticultura SPH-SBS

Tabel : 5.1.3 Lanjutan
Table Continued

	Jenis Tanaman/ Kind of Plants	Satuan/ Unit	Tanaman Sayuran dan Buah–Buahan Semusim/ Seasonal Vegetables and Fruits
	(1)	(2)	(3)
17.	Paprika/ <i>Bell Pepper</i>	Ha/ <i>Ha</i>	-
18.	Petsai/Sawi/ <i>Chinese Cabbage/ Mustard Green</i>	Ha/ <i>Ha</i>	66
19.	Semangka/ <i>Water Melon</i>	Ha/ <i>Ha</i>	-
20.	Stroberi/ <i>Strawberry</i>	Ha/ <i>Ha</i>	-
21.	Terung/ <i>Eggplant</i>	Ha/ <i>Ha</i>	4
22.	Tomat/ <i>Tomato</i>	Ha/ <i>Ha</i>	70
23.	Wortel/ <i>Carrot</i>	Ha/ <i>Ha</i>	-
24.	Cabai Keriting/ <i>Chili/ Curly Chili</i>	Ha/ <i>Ha</i>	114

Catatan/ note: Angka sementara / *preliminary figures*
 Sumber/ BPS- Laporan Statistik Pertanian Hortikultura (SPH) /
 Source : BPS- Statistics Indonesia, Agriculture Statistic for
 Horticulutra SPH-SBS

Tabel : 5.1.4 Produksi Tanaman Sayuran dan Buah-Buahan Semusim Menurut Jenis Tanaman, 2022
Table Production of Seasonal Vegetables and Fruits by Kind of Plant, 2022

Jenis Tanaman/ Kind of Plants		Satuan/ Unit	Tanaman Sayuran dan Buah-Buahan Semusim/ Seasonal Vegetables and Fruits
(1)		(2)	(3)
01.	Bawang Daun/ <i>Scallion</i>	Kui/ <i>Qui</i>	4 137
02.	Bawang Merah/ <i>Shallots</i>	Kui/ <i>Qui</i>	8 038
03.	Bawang Putih/ <i>Garlic</i>	Kui/ <i>Qui</i>	-
04.	Bayam/ <i>Spinach</i>	Kui/ <i>Qui</i>	3 087
05.	Buncis/ <i>String Bean</i>	Kui/ <i>Qui</i>	-
06.	Cabai Besar/ <i>Chili/Big Chili</i>	Kui/ <i>Qui</i>	-
07.	Cabai Rawit/ <i>Chili/Cayenne Pepper</i>	Kui/ <i>Qui</i>	9 342
08.	Jamur/ <i>Mushrooms</i>	Kg/ <i>Kg</i>	-
09.	Kacang Panjang/ <i>Long Beans</i>	Kui/ <i>Qui</i>	2 548
10.	Kangkung/ <i>Water Spinach</i>	Kui/ <i>Qui</i>	3 892
11.	Kembang Kol/ <i>Cauliflower</i>	Kui/ <i>Qui</i>	-
12.	Kentang/ <i>Potato</i>	Kui/ <i>Qui</i>	3 545
13.	Ketimun/ <i>Cucumber</i>	Kui/ <i>Qui</i>	1 052
14.	Kubis/ <i>Cabbage</i>	Kui/ <i>Qui</i>	-
15.	Labu Siam/ <i>Chayote</i>	Kui/ <i>Qui</i>	-
16.	Melon/ <i>Melon</i>	Kui/ <i>Qui</i>	-

Catatan/ note: Angka sementara / *preliminary figures*
 Sumber/ BPS- Laporan Statistik Pertanian Hortikultura (SPH) /
 Source : BPS- Statistics Indonesia, Agriculture Statistic for
 Horticultura SPH-SBS

Tabel : 5.1.4 Lanjutan
Table Continued

	Jenis Tanaman/ <i>Kind of Plants</i>	Satuan/ <i>Unit</i>	Tanaman Sayuran dan Buah–Buahan Semusim/ <i>Seasonal Vegetables and Fruits</i>
	(1)	(2)	(3)
17.	Paprika/ <i>Bell Pepper</i>	Kui/ <i>Qui</i>	-
18.	Petsai/Sawi/ <i>Chinese Cabbage/Mustard Green</i>	Kui/ <i>Qui</i>	3 148
19.	Semangka/ <i>Water Melon</i>	Kui/ <i>Qui</i>	-
20.	Stroberi/ <i>Strawberry</i>	Kui/ <i>Qui</i>	-
21.	Terung/ <i>Eggplant</i>	Kui/ <i>Qui</i>	390
22.	Tomat/ <i>Tomato</i>	Kui/ <i>Qui</i>	12 317
23.	Wortel/ <i>Carrot</i>	Kui/ <i>Qui</i>	-
24.	Cabai Keriting/ <i>Chili/ Curly Chili</i>	Ha/ <i>Ha</i>	9 080

Catatan/ *note*: Angka sementara / *preliminary figures*
 Sumber/ *BPS- Laporan Statistik Pertanian Hortikultura (SPH) /*
 Source : *BPS- Statistics Indonesia, Agriculture Statistic for
 Horticulutra SPH-SBS*

Tabel : 5.1.5 Luas Panen Tanaman Biofarmaka Menurut Kecamatan dan Jenis Tanaman (m²), 2022
Harvested Area of Medicinal Plants by Sub District and Kind of Plant (m²), 2022

Kecamatan/ Sub District	Jahe/ Ginger	Kencur/ East Indian Galanga	Kunyit/ Turmeric	Laos/ Lengkuang/ Galanga
(1)	(2)	(3)	(4)	(5)
01. Balige	35 500	150	3 300	400
02. Tampahan	-	-	-	-
03. Laguboti	10 000	-	5 800	-
04. Habinsaran	270 000	-	-	-
05. Borbor	10 000	-	450	-
06. Nassau	19 000	-	-	-
07. Silaen	5 980	-	3 570	876
08. Sigumpar	6 000	-	5 700	-
09. Porsea	182 500	-	10 000	-
10. Pintu Pohan Meranti	150 000	-	-	-
11. Siantar Narumonda	-	-	-	400
12. Parmaksian	20 000	-	600	-
13. Lumban Julu	160 000	-	90 000	-
14. Uluan	106 000	-	-	-
15. Ajibata	90 000	-	-	-
16. Bonatua Lunasi	150 000	-	140 000	-
Kabupaten Toba	1 214 980	150	259 420	1 676

Catatan/ note: Angka sementara / preliminary figures

Sumber/ BPS- Laporan Statistik Pertanian Hortikultura (SPH) /

Source : BPS- Statistics Indonesia, Agriculture Statistic for Horticultura SPH-SBS

Tabel : 5.1.6 **Produksi Tanaman Biofarmaka Menurut Kecamatan dan Jenis Tanaman (kg), 2022**
Production of Medicinal Plants by Sub District and Kind of Plant (kg), 2022

Kecamatan/ Sub District	Jahe/ Ginger	Kencur/ East Indian Galanga	Kunyit/ Turmeric	Laos/ Lengkuas/ Galanga
(1)	(2)	(3)	(4)	(5)
01. Balige	75 000	280	4 910	680
02. Tampahan	-	-	-	-
03. Laguboti	30 000	-	17 000	-
04. Habinsaran	570 000	-	-	-
05. Borbor	10 000	-	1 040	-
06. Nassau	19 000	-	-	-
07. Silaen	27 962	-	6 981	3 546
08. Sigumpar	16 500	-	18 360	-
09. Porsea	81 000	-	12 000	-
10. Pintu Pohan Meranti	540 000	-	-	-
11. Siantar Narumonda	-	-	-	350
12. Parmaksian	37 500	-	660	-
13. Lumban Julu	559 000	-	265 000	-
14. Uluan	372 700	-	-	-
15. Ajibata	765 000	-	-	-
16. Bonatua Lunasi	837 000	-	454 000	-
Kabupaten Toba	3 940 662	280	779 951	4 576

Catatan/ note: Angka sementara / preliminary figures

Sumber/ BPS- Laporan Statistik Pertanian Hortikultura (SPH) /

Source : BPS- Statistics Indonesia, Agriculture Statistic for Horticultra SPH-SBS

Tabel : 5.1.7 Luas Panen Tanaman Biofarmaka Menurut Jenis Tanaman, 2022
Harvested Area of Medicinal Plants by Kind of Plant, 2022

	Jenis Tanaman/ <i>Kind Of Plants</i>	Satuan/ <i>Unit</i>	Tanaman Biofarmaka/ <i>Medicinal Plants</i>
	(1)	(2)	(3)
01.	Jahe/ <i>Ginger</i>	m ² / m ²	1 214 980
02.	Kapulaga/ <i>Java Cardamom</i>	m ² / m ²	-
03.	Keji Beling/ <i>Verbenaceae</i>	m ² / m ²	...
04.	Kencur/ <i>East Indian Galangal</i>	m ² / m ²	150
05.	Kunyit/ <i>Turmeric</i>	m ² / m ²	259 420
06.	Laos/Lengkuas/ <i>Galanga</i>	m ² / m ²	1 676
07.	Lempuyang/ <i>Zingiber Aromaticum</i>	m ² / m ²	-
08.	Lidah Buaya/ <i>Aloevera</i>	m ² / m ²	-
09.	Mahkota Dewa/ <i>Phaleria Macrocarpa</i>	Pohon/ <i>tree</i>	-
10.	Mengkudu/Pace/ <i>Indian Mulberry</i>	Pohon/ <i>tree</i>	-
11.	Sambiloto/ <i>King of Bitter</i>	m ² / m ²	-
12.	Temuireng/ <i>Black Turmeric</i>	m ² / m ²	-
13.	Temukunci/ <i>Chinese Keys</i>	m ² / m ²	-
14.	Temulawak/ <i>Java Turmeri</i>	m ² / m ²	-

Catatan/ *note*: Angka sementara / *preliminary figures*
 Sumber/ BPS- Laporan Statistik Pertanian Hortikultura (SPH) /
 Source : BPS- Statistics Indonesia, Agriculture Statistic for Horticulutra SPH-SBS

Tabel : 5.1.8 **Produksi Tanaman Biofarmaka Menurut Jenis Tanaman,**
Table **2022**
Production of Medicinal Plants by Kind of Plant, 2022

	Jenis Tanaman/ <i>Kind of Plants</i>	Satuan/ <i>Unit</i>	Tanaman Biofarmaka/ <i>Medicinal Plants</i>
	(1)	(2)	(3)
01.	Jahe/ <i>Ginger</i>	Kg/ <i>Kg</i>	3 940 662
02.	Kapulaga/ <i>Java Cardamom</i>	Kg/ <i>Kg</i>	-
03.	Keji Beling/ <i>Verbenaceae</i>	Kg/ <i>Kg</i>	...
04.	Kencur/ <i>East Indian Galangal</i>	Kg/ <i>Kg</i>	280
05.	Kunyit/ <i>Turmeric</i>	Kg/ <i>Kg</i>	779 951
06.	Laos/Lengkuas/ <i>Galanga</i>	Kg/ <i>Kg</i>	4 576
07.	Lempuyang/ <i>Zingiber Aromaticum</i>	Kg/ <i>Kg</i>	-
08.	Lidah Buaya/ <i>Aloevera</i>	Kg/ <i>Kg</i>	-
09.	Mahkota Dewa/ <i>Phaleria Macrocarpa</i>	Kg/ <i>Kg</i>	-
10.	Mengkudu/Pace/ <i>Indian Mulberry</i>	Kg/ <i>Kg</i>	-
11.	Sambiloto/ <i>King of Bitter</i>	Kg/ <i>Kg</i>	-
12.	Temuireng/ <i>Black Turmeric</i>	Kg/ <i>Kg</i>	-
13.	Temukunci/ <i>Chinese Keys</i>	Kg/ <i>Kg</i>	-
14.	Temulawak/ <i>Java Turmeri</i>	Kg/ <i>Kg</i>	-

Catatan/ *note*: Angka sementara / *preliminary figures*
 Sumber/ BPS- Laporan Statistik Pertanian Hortikultura (SPH) /
 Source : BPS- Statistics Indonesia, Agriculture Statistic for
 Horticultura SPH-SBS

Tabel : 5.1.9 Produksi Buah-buahan Menurut Jenis Tanaman Menurut Kecamatan di Kabupaten Toba, 2022
Table Production of Fruits by Kind of Plant by Sub District in Toba Regency, 2022

Kecamatan/ Sub District	Alpukat/ Avocado (Kui/ Qui)	Belimbing/ Star Fruit (Kui/ Qui)	Duku/ Langsat/ Kokosan/ Duku (Kui/ Qui)	Durian/ Durian (Kui/ Qui)	Jambu Air/ Water Apple (Kui/ Qui)	Jambu Biji/ Guava (Kui/ Qui)
(1)	(2)	(3)	(4)	(5)	(6)	(7)
01. Balige	76	-	-	625	-	2 110
02. Tampahan	140	-	-	150	35	45
03. Laguboti	325	-	-	980	-	-
04. Habinsaran	1 300	-	25	1 925	-	-
05. Borbor	9	-	-	270	-	-
06. Nassau	585	-	400	4 305	20	7
07. Silaen	2 410	-	-	6 750	74	-
08. Sigumpar	162	-	-	235	-	-
09. Porsea	300	-	-	500	-	-
10. Pintu Pohan Meranti	1 791	-	-	904	-	-
11. Siantar Narumonda	-	-	-	-	-	-
12. Parmaksian	1 395	9	-	1 549	47	293
13. Lumban Julu	2 785	-	-	-	-	-
14. Uluan	1 364	-	-	2 474	-	-
15. Ajibata	660	-	-	2 440	-	-
16. Bonatua Lunasi	-	-	-	-	-	-
Kabupaten Toba	13 302	9	425	23 107	176	2 455

Catatan/ note: Angka sementara / preliminary figures

Sumber/ BPS- Laporan Statistik Pertanian Hortikultura (SPH) /

Source : BPS- Statistics Indonesia, Agriculture Statistic for Horticultura SPH-SBS

Tabel : 5.1.9 Produksi Buah-buahan Menurut Jenis Tanaman
Table Lanjutan/ Menurut Kecamatan di Kabupaten Toba, 2022
continued *Production of Fruits by Kind of Plant by Sub District in Toba Regency, 2022*

Kecamatan/ Sub District	Jengkol/ Jengkol (Kui/ Qui)	Jeruk Besar/ Pomelo (Kui/ Qui)	Jeruk Siam/ Keprok/ Orange/ Tangerine (Kui/ Qui)	Mangga/ Mango (Kui/ Qui)	Manggis/ Mangosteen (Kui/ Qui)
(1)	(8)	(9)	(10)	(11)	(12)
01. Balige	-	-	-	209	-
02. Tampahan	15	-	320	1 200	-
03. Laguboti	-	-	-	765	-
04. Habinsaran	943	-	1 022	-	-
05. Borbor	-	-	1 965	-	-
06. Nassau	2 040	-	-	51	-
07. Silaen	-	-	320	8 135	-
08. Sigumpar	-	-	-	-	-
09. Porsea	43	-	-	-	-
10. Pintu Pohan Meranti	97	-	895	-	-
11. Siantar Narumonda	-	-	-	-	-
12. Parmaksian	150	-	-	545	-
13. Lumban Julu	-	-	775	-	-
14. Uluan	-	-	-	510	-
15. Ajibata	-	-	7 515	760	-
16. Bonatua Lunasi	-	-	-	-	-
Kabupaten Toba	3 288	-	12 812	12 175	-

Catatan/ note: Angka sementara / preliminary figures

Sumber/ BPS- Laporan Statistik Pertanian Hortikultura (SPH) /

Source : BPS- Statistics Indonesia, Agriculture Statistic for Horticultura SPH-SBS

Tabel : 5.1.9 Lanjutan
Table Continued

Kecamatan/ Sub District	Nangka/ Cempedak/ Jackfruit (Kui/ Qui)	Nenas/ Pineapple (Kui/ Qui)	Pepaya/ Papaya (Kui/ Qui)	Petai/ Twisted Cluster Bean (Kui/ Qui)	Pisang/ Banana (Kui/ Qui)	Rambutan/ Rambutan (Kui/ Qui)
(1)	(14)	(15)	(16)	(17)	(18)	(19)
01. Balige	40	7	6	170	23	-
02. Tampahan	4	-	5	15	200	-
03. Laguboti	-	-	72	97	56	-
04. Habinsaran	-	392	-	417	228	-
05. Borbor	-	102	-	-	-	-
06. Nassau	-	6	29	228	30	-
07. Silaen	40	22	154	-	1 320	-
08. Sigumpar	-	-	3	-	4	-
09. Porsea	-	-	60	54	315	-
10. Pintu Pohan Meranti	-	-	-	125	1 089	-
11. Siantar Narumonda	-	-	-	-	-	-
12. Parmaksian	311	-	30	360	310	190
13. Lumban Julu	-	70	-	385	290	-
14. Uluan	-	-	237	236	1 060	-
15. Ajibata	-	145	-	-	448	-
16. Bonatua Lunasi	-	-	-	-	106	-
Kabupaten Toba	395	744	595	2 087	5 478	190

Catatan/ note: Angka sementara / preliminary figures
 Sumber/ BPS- Laporan Statistik Pertanian Hortikultura (SPH) /
 Source : BPS- Statistics Indonesia, Agriculture Statistic for Horticultra
 SPH-SBS

Tabel : 5.1.9 Lanjutan
Table Continued

Kecamatan/ Sub District	Salak/ Snake fruit (Kui/ Qui)	Sawo/ Sapodilla/ Sawo (Kui/ Qui)	Sirsak/ Sour sop (Kui/ Qui)	Sukun/ Bread fruit (Kui/ Qui)	Lemon (kw/ qui)	Lengkeng/ Dimocarpus Longan (kw/ qui)
(1)	(20)	(21)	(22)	(23)	(24)	(25)
01. Balige	-	-	34	-	-	-
02. Tampahan	-	-	-	-	-	-
03. Laguboti	-	-	7	-	-	-
04. Habinsaran	-	-	-	-	-	-
05. Borbor	-	-	-	-	-	-
06. Nassau	-	-	-	-	-	-
07. Silaen	-	-	-	-	-	-
08. Sigumpar	-	-	-	-	-	-
09. Porsea	-	-	-	-	-	-
10. Pintu Pohan Meranti	-	-	-	-	-	-
11. Siantar Narumonda	-	-	-	-	-	-
12. Parmaksian	1	6	16	-	172	19
13. Lumban Julu	-	-	-	-	-	-
14. Uluan	-	-	104	-	-	-
15. Ajibata	-	-	-	-	-	-
16. Bonatua Lunasi	-	-	-	-	-	-
Kabupaten Toba	1	6	161	-	172	19

Catatan/ note: Angka sementara / preliminary figures

Sumber/ BPS- Laporan Statistik Pertanian Hortikultura (SPH) /

Source : BPS- Statistics Indonesia, Agriculture Statistic for Horticultura
SPH-SBS

Tabel : 5.1.10 Produksi Buah–Buahan dan Sayuran Tahunan Menurut Jenis Tanaman, 2022
Table Production of Annual Fruits and Vegetables by Kind of Plant, 2022

Jenis Tanaman/ Kind Of Plants	Satuan/ Unit	Tanaman Biofarmaka/ Medicinal Plants
(1)	(2)	(3)
01. Alpukat/ Avocado	Kui/ Qui	13 302
02. Anggur/ Grape	Kui/ Qui	-
03. Apel/ Apple	Kui/ Qui	-
04. Belimbing/ Star Fruit	Kui/ Qui	9
05. Duku/Langsak/Kokosan/ Duku	Kui/ Qui	425
06. Durian/ Durian	Kui/ Qui	23 107
07. Jambu Air/ Water Apple	Kui/ Qui	176
08. Jambu Biji/ Guava	Kui/ Qui	2 455
09. Jengkol/ Jengkol	Kui/ Qui	3 288
10. Jeruk Besar/ Pomelo	Kui/ Qui	-
11. Jeruk Siam/Kepron/ Orange/Tangerine	Kui/ Qui	12 812
12. Mangga/ Mango	Kui/ Qui	12 175
13. Manggis/ Mangosteen	Kui/ Qui	-
14. Melinjo/ Gnetum/Melinjo	Kui/ Qui	-

Catatan/ note: Angka sementara / preliminary figures
 Sumber/ BPS- Laporan Statistik Pertanian Hortikultura (SPH) /
 Source : BPS- Statistics Indonesia, Agriculture Statistic for
 Horticulture SPH-SBS

Tabel : 5.1.10 Lanjutan
Table Continued

	Jenis Tanaman/ <i>Kind of Plants</i>	Satuan/ <i>Unit</i>	Tanaman Biofarmaka/ <i>Medicinal Plants</i>
	(1)	(2)	(3)
15.	Nangka/ Cempedak/ <i>Jackfruit</i>	Kui/ <i>Qui</i>	395
16.	Nenas/ <i>Pineapple</i>	Kui/ <i>Qui</i>	744
17.	Pepaya/ <i>Papaya</i>	Kui/ <i>Qui</i>	595
18.	Petai/ <i>Twisted Cluster Bean</i>	Kui/ <i>Qui</i>	2 087
19.	Pisang/ <i>Banana</i>	Kui/ <i>Qui</i>	5 478
20.	Rambutan/ <i>Rambutan</i>	Kui/ <i>Qui</i>	190
21.	Salak/ <i>Snakefruit</i>	Kui/ <i>Qui</i>	1
22.	Sawo/ <i>Sapodilla/Sawo</i>	Kui/ <i>Qui</i>	6
23.	Sirsak/ <i>Soursop</i>	Kui/ <i>Qui</i>	161
24.	Sukun/ <i>Breadfruit</i>	Kui/ <i>Qui</i>	-
25.	Jeruk Lemon/ <i>Lemon</i>	Kui/ <i>Qui</i>	172
26.	Lengkeng/ <i>Dimocarpus longan</i>	Kui/ <i>Qui</i>	19

Catatan/ *note*: Angka sementara / *preliminary figures*
 Sumber/ *Source* : BPS- Laporan Statistik Pertanian Hortikultura (SPH) /
 BPS- *Statistics Indonesia, Agriculture Statistic for Horticulture SPH-SBS*

5.2 Perkebunan/*Plantation*

Tabel : 5.2.1 Luas Areal Tanaman Perkebunan Menurut Kecamatan dan Jenis Tanaman (Ha), 2021-2022
Table *Planted Area of Estate Crops by Sub District and Type of Crops (Ha), 2021-2022*

Kecamatan <i>Sub District</i>	Kepala Sawit/ <i>Oil Palm</i>		Kelapa/ <i>Coconut</i>	
	2021	2022	2021	2022
(1)	(2)	(3)	(4)	(5)
01. Balige	-	-	9,92	7,65
02. Tampahan	-	-	-	-
03. Laguboti	19,05	18,05	-	-
04. Habinsaran	367,75	357,75	-	-
05. Borbor	3,32	3,32	-	-
06. Nassau	2 370,90	2 314,90	38,10	36,70
07. Silaen	2,28	2,28	18,35	16,26
08. Sigumpar	-	-	-	-
09. Porsea	-	-	-	-
10. Pintu Pohan Meranti	2 085,98	2 063,98	7,74	8,05
11. Siantar Narumonda	-	-	13,46	13,85
12. Parmaksian	-	-	7,72	8,10
13. Lumban Julu	-	-	3,61	3,61
14. Uluan	-	-	13,32	12,75
15. Ajibata	-	-	14,61	14,05
16. Bonatua Lunasi	-	-	10,52	8,95
Kabupaten Toba	4 849,28	4 760,28	137,35	129,97

Sumber/ *Dinas Pertanian Kabupaten Toba/*
 Source : *Agriculture Office of Toba Regency*

Tabel : 5.2.1 Lanjutan
Table Continued

Kecamatan Sub District	Karet/ Rubber		Kopi/ Coffee	
	2021	2022	2021	2022
(1)	(2)	(3)	(4)	(5)
01. Balige	-	-	314,61	266,80
02. Tampahan	-	-	342,80	211,01
03. Laguboti	-	-	111,82	81,42
04. Habinsaran	77,10	75,75	1 573,28	37,24
05. Borbor	-	-	425,15	279,99
06. Nassau	711,56	665,56	493,54	90,91
07. Silaen	-	-	378,99	48,28
08. Sigumpar	-	-	41,64	211,64
09. Porsea	-	-	69,78	49,97
10. Pintu Pohan Meranti	482,18	447,18	268,62	148,96
11. Siantar Narumonda	96,57	84,57	123,91	449,60
12. Parmaksian	3,23	3,23	62,97	221,62
13. Lumban Julu	45,68	38,68	534,60	346,04
14. Uluan	-	-	276,64	1 437,28
15. Ajibata	-	-	446,04	310,15
16. Bonatua Lunasi	1,76	1,76	218,96	423,55
Kabupaten Toba	1 418,08	1 316,73	5 683,35	4 614,46

Sumber/ Dinas Pertanian Kabupaten Toba/
 Source : Agriculture Office of Toba Regency

Tabel : 5.2.1 Lanjutan
Table Continued

Kecamatan <i>Sub District</i>	Kakao/ <i>Cocoa</i>		Kemenyan/ <i>Incese</i>	
	2021	2022	2021	2022
(1)	(2)	(3)	(4)	(5)
01. Balige	23,44	26,44	-	-
02. Tampahan	6,10	8,10	-	-
03. Laguboti	60,87	46,87	-	-
04. Habinsaran	11,00	11,00	123,98	118,20
05. Borbor	3,91	3,91	1 235,29	1 216,29
06. Nassau	5,32	5,32	-	-
07. Silaen	36,12	34,12	-	-
08. Sigumpar	29,20	29,20	-	-
09. Porsea	23,50	23,50	-	-
10. Pintu Pohan Meranti	17,39	15,39	-	-
11. Siantar Narumonda	33,59	29,59	-	-
12. Parmaksian	21,71	20,71	-	-
13. Lumban Julu	28,00	24,00	8,77	8,77
14. Uluan	13,41	17,41	-	-
15. Ajibata	25,00	19,00	-	-
16. Bonatua Lunasi	15,15	15,15	-	-
Kabupaten Toba	353,71	329,71	1 368,04	1 343,26

Sumber/ Dinas Pertanian Kabupaten Toba/
 Source : Agriculture Office of Toba Regency

Tabel : 5.2.1 Lanjutan
Table Continued

Kecamatan Sub District	Kemiri/ Candlenut		Aren/ Palm Sugar	
	2021	2022	2021	2022
(1)	(2)	(3)	(4)	(5)
01. Balige	41,51	40,21	22,95	22,95
02. Tampahan	19,00	19,00	36,00	35,00
03. Laguboti	47,00	47,00	114,00	108,00
04. Habinsaran	14,00	14,00	41,00	41,00
05. Borbor	11,00	11,00	29,00	29,00
06. Nassau	41,00	38,00	36,00	36,00
07. Silaen	31,00	31,00	19,00	18,00
08. Sigumpar	15,00	15,00	14,00	14,00
09. Porsea	20,00	20,00	18,00	17,00
10. Pintu Pohan Meranti	14,00	14,00	33,00	32,00
11. Siantar Narumonda	20,00	20,00	16,00	16,00
12. Parmaksian	28,00	28,00	17,00	17,00
13. Lumban Julu	37,00	37,00	67,00	63,00
14. Uluan	36,00	35,75	58,00	55,00
15. Ajibata	20,00	19,50	26,00	26,00
16. Bonatua Lunasi	17,68	18,10	14,00	16,00
Kabupaten Toba	412,19	407,56	560,95	545,95

Sumber/ Dinas Pertanian Kabupaten Toba/
 Source : Agriculture Office of Toba Regency

Tabel : 5.2.2 **Produksi Perkebunan Menurut Kecamatan dan Jenis Tanaman (Ton), 2021- 2022**
Table **Production of Estate Crops by Sub District and Type of Crops (Ton), 2021 - 2022**

Kecamatan Sub District	Kepala Sawit/ Oil Palm		Kelapa/ Coconut	
	2021	2022	2021	2022
(1)	(2)	(3)	(4)	(5)
01. Balige	-	-	3,34	3
02. Tampahan	-	-	-	-
03. Laguboti	132,99	111,00	-	-
04. Habinsaran	2 567,26	2 523,60	-	-
05. Borbor	23,17	23,17	-	-
06. Nassau	16 551,26	16 383,00	16,79	15,00
07. Silaen	15,92	15,92	3,41	4,80
08. Sigumpar	-	-	-	-
09. Porsea	-	-	-	-
10. Pintu Pohan Meranti	14 562,23	14 562,23	0,52	0,96
11. Siantar Narumonda	-	-	6,72	7,80
12. Parmaksian	-	-	0,43	0,72
13. Lumban Julu	-	-	0,23	0,23
14. Uluan	-	-	1,11	1,18
15. Ajibata	-	-	5,64	7,80
16. Bonatua Lunasi	-	-	0,85	0,87
Kabupaten Toba	33 852,83	33 618,92	39,04	42,36

Sumber/ Dinas Pertanian Kabupaten Toba/
 Source : Agriculture Office of Toba Regency

Tabel : 5.2.2 Lanjutan
Table Continued

Kecamatan <i>Sub District</i>	Karet/ <i>Rubber</i>		Kopi/ <i>Coffee</i>	
	2021	2022	2021	2022
(1)	(2)	(3)	(4)	(5)
01. Balige	-	-	154,95	230,89
02. Tampahan	-	-	226,32	178,21
03. Laguboti	-	-	50,34	58,78
04. Habinsaran	67,42	67,80	1 597,78	24,88
05. Borbor	-	-	267,71	254,86
06. Nassau	584,05	586,20	380,76	56,41
07. Silaen	-	-	239,48	31,84
08. Sigumpar	-	-	23,53	180,55
09. Porsea	-	-	30,70	36,44
10. Pintu Pohan Meranti	407,52	405,00	202,47	109,59
11. Siantar Narumonda	74,84	74,84	46,20	411,77
12. Parmaksian	2,09	2,09	35,77	196,24
13. Lumban Julu	27,41	26,40	409,47	313,37
14. Uluan	-	-	177,51	1621,17
15. Ajibata	-	-	302,68	275,14
16. Bonatua Lunasi	1,08	1,08	108,62	393,60
Kabupaten Toba	1 164,41	1 163,41	4 254,29	4 373,74

Sumber/ Dinas Pertanian Kabupaten Toba/
Source : Agriculture Office of Toba Regency

Tabel : 5.2.2 Lanjutan
Table Continued

Kecamatan <i>Sub District</i>	Kakao/ <i>Cocoa</i>		Kemenyan/ <i>Incence</i>	
	2021	2022	2021	2022
(1)	(2)	(3)	(4)	(5)
01. Balige	2,57	4,50	-	-
02. Tampahan	0,88	1,03	-	-
03. Laguboti	10,61	10,61	-	-
04. Habinsaran	1,56	1,91	28,55	30,60
05. Borbor	0,55	0,55	166,76	157,30
06. Nassau	0,56	0,56	-	-
07. Silaen	8,20	8,20	-	-
08. Sigumpar	0,95	4,20	-	-
09. Porsea	3,75	3,75	-	-
10. Pintu Pohan Meranti	2,16	2,16	-	-
11. Siantar Narumonda	5,28	5,28	-	-
12. Parmaksian	1,44	3,60	-	-
13. Lumban Julu	2,87	4,80	2,29	2,29
14. Uluan	1,28	4,20	-	-
15. Ajibata	4,85	4,85	-	-
16. Bonatua Lunasi	2,16	2,40	-	-
Kabupaten Toba	49,67	62,60	197,60	190,19

Sumber/ Dinas Pertanian Kabupaten Toba/
 Source : Agriculture Office of Toba Regency

Tabel : 5.2.2 Lanjutan
Table Continued

Kecamatan <i>Sub District</i>	Kemiri/ <i>Candlenut</i>		Aren/ <i>Palm Sugar</i>	
	2021	2022	2021	2022
(1)	(2)	(3)	(4)	(5)
01. Balige	42,50	39,00	4,99	4,99
02. Tampahan	0,95	0,95	6,25	6,25
03. Laguboti	40,20	40,20	20,92	20,92
04. Habinsaran	5,15	5,15	9,35	9,35
05. Borbor	4,55	4,55	5,80	5,80
06. Nassau	15,80	24,60	6,75	6,75
07. Silaen	30,22	30,22	0,75	0,75
08. Sigumpar	8,92	8,92	1,40	1,40
09. Porsea	16,90	16,90	2,10	2,10
10. Pintu Pohan Meranti	5,15	5,15	12,03	12,03
11. Siantar Narumonda	11,20	12,60	2,35	2,35
12. Parmaksian	16,07	16,07	2,20	2,20
13. Lumban Julu	22,07	22,07	12,30	12,80
14. Uluan	37,50	37,50	1,70	10,20
15. Ajibata	12,15	12,15	2,28	2,28
16. Bonatua Lunasi	2,45	4,20	1,25	1,25
Kabupaten Toba	271,78	280,23	92,42	101,42

Sumber/ Dinas Pertanian Kabupaten Toba/
 Source : Agriculture Office of Toba Regency

Tabel : 5.2.3 Luas Tanaman Perkebunan Rakyat Menurut Jenis Tanaman 2020-2022
Table *Planting Area of Smallholders Estates by Type of Plant 2020 - 2022 (Ha)*

	Jenis Tanaman/ Type of Plant	Tahun/Year		
		2020	2021	2022
	(1)	(2)	(3)	(4)
01.	Karet/Rubber	1 344,50	1 418,10	1 316,73
02.	Kemenyan/Incense	444,00	1 368,04	1 343,26
03.	Kopi /Coffee	5 792,48	5 701,35	4 616,46
04.	Cengkeh/Clove	-	-	-
05.	Kelapa/Coconut	150,35	137,35	129,97
06.	Tebu/Sugar Cane	-	-	-
07.	Kulit Manis/Cinnamon	-	-	-
08.	Kemiri/Candlenut	576,18	412,19	407,56
09.	Teh /Tea	-	-	-
10.	Kelapa Sawit/ Oil Palm	2 699,00	4 849,82	4 760,28
11.	Coklat/Cocoa	366,39	353,71	329,71
12.	Jahe/Ginger	-	-	-
13.	Aren/ Sugar Palm	561,00	560,95	545,95
14.	Andaliman	133,00	260,36	259,76
15.	Lada/ Pepper	-	-	-
16.	Pinang/ Areca Nut	17,20	15,5	18,30
17.	Nilam/ Aromatic Oil	158,00	67,97	64,10
18.	Jarak Pagar	-	-	-

Sumber/ : Dinas Pertanian Kabupaten Toba/
 Source : Agriculture Office of Toba Regency

Tabel : 5.2.4. Produksi Perkebunan Rakyat Menurut Jenis Tanaman (Ton), 2020 - 2022
Table
Production of Smallholders Estates by Type of Plant (Ton), 2020 -2022

	Jenis Tanaman/ Type of Plant	Tahun/Year		
		2020	2021	2022
	(1)	(2)	(3)	(4)
01.	Karet/Rubber	1 070,12	1 164,41	1 168,41
02.	Kemenyan/Incense	73,92	197,60	190,19
03.	Kopi /Coffee	4 168,34	4 254,29	4 373,74
04.	Cengkeh/Clove	-	-	-
05.	Kelapa/Coconut	39,99	39,04	42,36
06.	Tebu/Sugar Cane	-	-	-
07.	Kulit Manis/Cinnamon	-	-	-
08.	Kemiri/Candlenut	499,65	277,78	280,23
09.	T e h /Tea	-	-	-
10.	Kelapa Sawit/ Oil Palm	16 275,00	33 852,83	33 618,92
11.	Coklat/Cocoa	51,63	49,67	62,60
12.	Jahe/Ginger	-	-	-
13.	Aren/ Sugar Palm	96,26	92,33	101,42
14.	Andaliman	45,00	108,22	110,17
15.	Lada/ Pepper	-	-	-
16.	Pinang/ Areca Nut	5,49	4,55	6,71
17.	Nilam/ Aromatic Oil	147,82	110,73	109,80
18.	Jarak Pagar	-	-	-

Sumber/ Dinas Pertanian Kabupaten Toba/
 Source : Agriculture Office of Toba Regency

Tabel : 5.2.5. Luas Tanaman Perkebunan Rakyat Menurut Jenis Tanaman, 2022
Table Planting Area of Smallholders Estates by Type of Plant 2022

Jenis Tanaman/ Type of Plant	Luas Areal / Area (Ha)			Jumlah Total
	T B M Not Yet Productive	T M Productive	T T M Unproductive	
(1)	(2)	(3)	(4)	(5)
01. Karet/Rubber	229,53	1 018,49	68,71	1 316,73
02. Kemenyan/Incense	230,70	1 022,69	89,87	1 343,26
03. Kopi /Coffee	256,25	4 173,50	184,71	4 614,46
04. Cengkeh/Clove	-	-	-	-
05. Kelapa/Coconut	41,18	65,84	22,95	129,97
06. Tebu/Sugar Cane	-	-	-	-
07. Kulit Manis/ Cassiavera	-	-	-	-
08. Kemiri/Candlenut	104,50	239,00	64,06	407,56
09. T e h /Tea	-	-	-	-
10. Kelapa Sawit/Oil Palm	502,00	3 920,78	337,50	4 760,28
11. Coklat/Cocoa	119,71	182,68	27,32	329,71
12. Jahe/Ginger	-	-	-	-
13. Aren/ Sugar Palm	175,00	269,50	101,45	545,95
14. Andaliman	28,18	204,53	27,05	259,76
15. Lada/ Pepper	-	-	-	-
16. Pinang/ Areca Nut	6,20	10,20	1,90	18,3
17. Nilam/ Aromatic Oil	-	64,10	-	64,10
18. Jarak Pagar	-	-	-	-

Catatan/Notes : T B M = Tanaman Belum Menghasilkan/ Not yet productive

: T M = Tanaman Menghasilkan/ Productive

T T M = Tanaman Tidak Menghasilkan/ Unproductive

¹⁾ Tidak termasuk komoditi perkebunan (termasuk golongan komoditi pertanian)

Sumber/
Source : Dinas Pertanian Kabupaten Toba/
Agriculture Office of Toba Regency

5.3 Peternakan/ *Livestock*

Tabel : 5.3.1. Populasi Ternak Besar Menurut Kecamatan dan Jenis Ternak (Ekor), 2022
Table ***Livestock Population by Sub District and Kind of Livestock (Tail), 2022***

Kecamatan <i>Sub District</i>		Sapi Perah/ <i>Dairy</i> Cattle	Sapi Potong/ <i>Beef</i> Cattle	Kerbau/ <i>Buffalo</i>	Kuda/ <i>Horse</i>
(1)		(2)	(3)	(4)	(5)
01.	Balige	-	210	392	-
02.	Tampahan	-	135	479	-
03.	Laguboti	-	743	587	-
04.	Habinsaran	-	3	406	-
05.	Borbor	-	12	206	-
06.	Nassau	-	6	128	-
07.	Silaen	-	188	869	-
08.	Sigumpar	-	235	404	-
09.	Porsea	-	108	85	-
10.	Pintu Pohan Meranti	-	75	96	-
11.	Siantar Narumonda	-	11	86	-
12.	Parmaksian	-	273	106	-
13.	Lumban Julu	-	84	364	-
14.	Uluan	-	29	204	-
15.	Ajibata	-	22	208	-
16.	Bonatua Lunasi	-	95	129	-
Kabupaten Toba		0	2 229	4 749	0

Sumber/ Dinas Pertanian Kabupaten Toba/
 Source : *Agriculture Office of Toba Regency*

Tabel : 5.3.1. Populasi Ternak Besar Menurut Kecamatan dan Jenis Ternak (Ekor), 2022
Table Lanjutan/ Livestock Population by Sub District and Continued Kind of Livestock (Tail) , 2022

	Kecamatan Sub District	Kambing/ Goat	Domba/ Sheep	Babi/ Pig
	(1)	(6)	(7)	(8)
01.	Balige	108	-	690
02.	Tampahan	83	-	694
03.	Laguboti	54	-	600
04.	Habinsaran	104	-	1 055
05.	Borbor	-	-	131
06.	Nassau	277	-	671
07.	Silaen	-	-	893
08.	Sigumpar	-	-	177
09.	Porsea	57	28	193
10.	Pintu Pohan Meranti	82	-	226
11.	Siantar Narumonda	-	-	82
12.	Parmaksian	23	-	134
13.	Lumban Julu	2	-	1 003
14.	Uluan	22	-	54
15.	Ajibata	10	-	680
16.	Bonatua Lunasi	60	45	388
	Kabupaten Toba	882	73	7 671

Sumber/ Dinas Pertanian Kabupaten Toba/
Source : Agriculture Office of Toba Regency

Tabel : 5.3.2. Populasi Unggas Menurut Kecamatan dan Jenis Ternak (Ekor), 2022
Table **Poultry Population by Sub District and Kind (Tail) , 2022**

Kecamatan/ Sub District	Ayam Kampung/ Native Chicken	Ayam Pedaging/ Broiler	Ayam Petelur/ Layer	Itik/Itik Manila/ Duck/ Muscovy Duck
(1)	(2)	(3)	(4)	(5)
01. Balige	11 303	-	-	7 629
02. Tampahan	1 900	-	-	2 125
03. Laguboti	7 647	-	-	1 978
04. Habinsaran	19 502	-	-	1 089
05. Borbor	6 168	-	-	285
06. Nassau	6 907	-	-	1 669
07. Silaen	14 595	-	1 100	13 677
08. Sigumpar	3 512	-	-	37 552
09. Porsea	6 689	-	-	6 167
10. Pintu Pohan Meranti	2 670	-	-	818
11. Siantar Narumonda	2 460	-	-	179
12. Parmaksian	3 234	-	-	40 202
13. Lumban Julu	7 555	-	-	4 359
14. Uluan	5 176	-	-	5 017
15. Ajibata	3 281	-	-	823
16. Bonatua Lunasi	2 640	-	-	1 285
Kabupaten Toba	105 239	0	1 100	124 854

Sumber/ : Dinas Pertanian Kabupaten Toba/
 Source : Agriculture Office of Toba Regency

Tabel : 5.3.3. Jumlah Ternak yang Dipotong Menurut Kecamatan dan Jenis Ternak (Ekor), 2022
Table **Livestock Slaughtered by Sub District and Kind of Livestock (Tail) , 2022**

Kecamatan Sub District	Sapi Potong/ Beef Cattle	Kerbau/ Buffalo	Kuda/ Horse
(1)	(2)	(3)	(4)
01. Balige	83	110	-
02. Tampahan	50	69	-
03. Laguboti	66	68	-
04. Habinsaran	10	40	-
05. Borbor	20	39	-
06. Nassau	10	43	-
07. Silaen	46	79	-
08. Sigumpar	62	61	-
09. Porsea	50	64	-
10. Pintu Pohan Meranti	24	45	-
11. Siantar Narumonda	9	41	-
12. Parmaksian	61	40	-
13. Lumban Julu	28	74	-
14. Uluan	62	54	-
15. Ajibata	12	31	-
16. Bonatua Lunasi	58	79	-
Kabupaten Toba	651	937	0

Sumber/ Dinas Pertanian Kabupaten Toba/
 Source : Agriculture Office of Toba Regency

Tabel : 5.3.3 Jumlah Ternak yang Dipotong Menurut Kecamatan dan Jenis Ternak (Ekor), 2022
Table Lanjutan/ *Livestock Slaughtered by Sub District and Kind of Livestock (Tail) , 2022*
Continued

	Kecamatan <i>Sub District</i>	Kambing/ <i>Goat</i>	Domba/ <i>Sheep</i>	Babi/ <i>Pig</i>
	(1)	(5)	(6)	(7)
01.	Balige	65	-	496
02.	Tampahan	46	-	608
03.	Laguboti	37	-	626
04.	Habinsaran	47	-	851
05.	Borbor	-	-	501
06.	Nassau	168	-	595
07.	Silaen	-	-	716
08.	Sigumpar	-	-	590
09.	Porsea	65	14	715
10.	Pintu Pohan Meranti	53	-	695
11.	Siantar Narumonda	-	-	410
12.	Parmaksian	39	-	529
13.	Lumban Julu	-	-	656
14.	Uluan	103	-	644
15.	Ajibata	5	-	649
16.	Bonatua Lunasi	63	30	539
	Kabupaten Toba	691	44	9 820

Sumber/ Dinas Pertanian Kabupaten Toba/
 Source : *Agriculture Office of Toba Regency*

Tabel : 5.3.4 Jumlah Ternak Kecil yang Dipotong Menurut Kecamatan dan Jenis Ternak (Ekor), 2022
Table *Poultry Slaughtered by Sub District and Kind of Livestock (Tail) , 2022*

	Kecamatan <i>Sub District</i>	Ayam	Itik/	Itik Manila/
		Kampung/ <i>Native Chicken</i>	Duck	<i>Muscovy Duck</i>
	(1)	(5)	(6)	(7)
01.	Balige	8 297	9 751	-
02.	Tampahan	3 223	5 069	-
03.	Laguboti	16 047	14 045	-
04.	Habinsaran	17 922	1 695	-
05.	Borbor	7 414	688	-
06.	Nassau	6 338	5 753	-
07.	Silaen	15 712	15 503	-
08.	Sigumpar	6 115	16 222	-
09.	Porsea	11 387	7 720	-
10.	Pintu Pohan Meranti	6 690	1 846	-
11.	Siantar Narumonda	6 079	227	-
12.	Parmaksian	7 050	12 863	-
13.	Lumban Julu	8 587	9 529	-
14.	Uluan	15 355	16 402	-
15.	Ajibata	4 931	4 035	-
16.	Bonatua Lunasi	5 578	6 969	-
	Kabupaten Toba	146 725	128 317	0

Sumber/ : Dinas Pertanian Kabupaten Toba/
 Source : *Agriculture Office of Toba Regency*

5.4 Perikanan/ Fishery

Tabel : 5.4.1 Jumlah Rumah Tangga Perikanan Tangkap Menurut Kecamatan dan Subsektor, 2021- 2022
Number of Fish Capture Households by Sub District and Subsector, 2021- 2022

Kecamatan/ Sub District	Perikanan Laut/ Marine Fisheries		Perairan Umum/ Inland Water		Jumlah/ Total	
	2021	2022	2021	2022	2021	2022
	(1)	(2)	(3)	(4)	(5)	(6)
01. Balige	-	-	138	148	138	148
02. Tampahan	-	-	30	30	30	30
03. Laguboti	-	-	81	130	81	130
04. Habinsaran	-	-	-	-	-	-
05. Borbor	-	-	-	-	-	-
06. Nassau	-	-	-	-	-	-
07. Silaen	-	-	-	-	-	-
08. Sigumpar	-	-	124	133	124	133
09. Porsea	-	-	121	121	121	121
10. Pintu Pohan Meranti	-	-	-	-	-	-
11. Siantar Narumonda	-	-	-	-	-	-
12. Parmaksian	-	-	-	-	-	-
13. Lumban Julu	-	-	45	33	45	33
14. Uluan	-	-	150	200	150	200
15. Ajibata	-	-	40	54	40	54
16. Bonatua Lunasi	-	-	-	-	-	-
Kabupaten Toba	0	0	729	849	729	849

Sumber/
Source: Dinas Ketahanan Pangan dan Perikanan Kabupaten Toba/
Food Security and Fisheries Office of Toba Regency

Tabel : 5.4.2. Produksi Perikanan Tangkap Menurut Kecamatan dan Subsektor, 2021-2022
Production of Fish Capture Households by Sub District and Subsector, 2021-2022

Kecamatan/ Sub District	Perikanan				Jumlah/ Total	
	Laut/ Marine Fisheries		Perairan Umum/ Inland Water		2021	2022
	2021	2022	2021	2022		
(1)	(2)	(3)	(4)	(5)	(6)	(7)
01. Balige	-	-	104,58	107,35	104,58	107,35
02. Tampahan	-	-	30,85	32,45	30,85	32,45
03. Laguboti	-	-	50,63	53,99	50,63	53,99
04. Habinsaran	-	-	-	-	-	-
05. Borbor	-	-	-	-	-	-
06. Nassau	-	-	-	-	-	-
07. Silaen	-	-	-	-	-	-
08. Sigumpar	-	-	75,01	77,33	75,01	77,33
09. Porsea	-	-	77,69	78,65	77,69	78,65
10. Pintu Pohan Meranti	-	-	-	-	-	-
11. Siantar Narumonda	-	-	1,59	1,42	1,59	1,422
12. Parmaksian	-	-	3,69	3,60	3,69	3,60
13. Lumban Julu	-	-	60,66	62,32	60,66	62,32
14. Uluan	-	-	114,39	116,58	114,39	116,58
15. Ajibata	-	-	72,15	74,95	72,15	74,95
16. Bonatua Lunasi	-	-	-	-	-	-
Kabupaten Toba	0	0	591,24	608,64	591,24	608,64

Sumber/
Source: Dinas Ketahanan Pangan dan Perikanan Kabupaten Toba/
Food Security and Fisheries Office of Toba Regency

Tabel : 5.4.3
Table

Jumlah Rumah Tangga Perikanan Menurut Kecamatan dan Jenis Budidaya, 2021-2022
Number of fish Aquaculture Households by Sub District and Type of Aquaculture, 2021-2022

Kecamatan/ Sub District	Budidaya Laut/ Marine Culture		Tambak/ Brackish Water Pond		Kolam/ Fresh Water Pond	
	2021	2022	2021	2022	2021	2022
(1)	(2)	(3)	(4)	(5)	(6)	(7)
01. Balige	-	-	-	-	46	56
02. Tampahan	-	-	-	-	5	8
03. Laguboti	-	-	-	-	60	65
04. Habinsaran	-	-	-	-	10	5
05. Borbor	-	-	-	-	5	5
06. Nassau	-	-	-	-	10	10
07. Silaen	-	-	-	-	23	36
08. Sigumpar	-	-	-	-	5	5
09. Porsea	-	-	-	-	35	35
10. Pintu Pohan Meranti	-	-	-	-	20	20
11. Siantar Narumonda	-	-	-	-	10	5
12. Parmaksian	-	-	-	-	10	17
13. Lumban Julu	-	-	-	-	17	17
14. Uluan	-	-	-	-	20	20
15. Ajibata	-	-	-	-	25	25
16. Bonatua Lunasi	-	-	-	-	60	40
Kabupaten Toba	0	0	0	0	361	369

Sumber/
Source : Dinas Ketahanan Pangan dan Perikanan Kabupaten Toba/
Food Security and Fisheries Office of Toba Regency

Tabel : 5.4.3 Jumlah Rumah Tangga Perikanan Menurut
Table Lanjutan/ Kecamatan dan Jenis Budidaya, 2021-2022
Continued *Number of fish Aquaculture Households by Sub District and Type of Aquaculture, 2021 – 2022*

Kecamatan/ Sub District	Keramba/ Cage		Jaring Apung/ Floating Cage Net		Sawah/ Paddy Field	
	2021	2022	2021	2022	2021	2022
(1)	(2)	(3)	(4)	(5)	(6)	(7)
01. Balige	-	-	34	39	390	390
02. Tampahan	-	-	-	-	10	20
03. Laguboti	-	-	14	14	150	150
04. Habinsaran	-	-	-	-	10	20
05. Borbor	-	-	-	-	50	45
06. Nassau	-	-	-	-	102	102
07. Silaen	-	-	-	-	215	220
08. Sigumpar	-	-	-	-	35	40
09. Porsea	-	-	8	11	363	380
10. Pintu Pohan Meranti	-	-	-	-	5	5
11. Siantar Narumonda	-	-	1	-	50	50
12. Parmaksian	-	-	1	1	112	130
13. Lumban Julu	-	-	-	-	85	90
14. Uluan	-	-	2	2	70	80
15. Ajibata	-	-	24	25	62	62
16. Bonatua Lunasi	-	-	-	-	103	103
Kabupaten Toba	0	0	84	92	1 812	1 887

Sumber/
Source Dinas Ketahanan Pangan dan Perikanan Kabupaten Toba/
Food Security and Fisheries Office of Toba Regency

Tabel : 5.4.4 Produksi Perikanan Menurut Kecamatan dan Jenis Budidaya, 2022
Table Production of Fish Aquaculture Households by Sub District and Type of Aquaculture, 2022

Kecamatan/ Sub District	Budidaya Laut/ Marine Culture	Tambak/ Brackish Water Pond	Kolam/ Fresh Water Pond
(1)	(2)	(3)	(4)
01. Balige	-	-	39,23
02. Tampahan	-	-	2,97
03. Laguboti	-	-	75,58
04. Habinsaran	-	-	4,09
05. Borbor	-	-	1,16
06. Nassau	-	-	2,58
07. Silaen	-	-	16,00
08. Sigumpar	-	-	10,71
09. Porsea	-	-	90,67
10. Pintu Pohan Meranti	-	-	11,86
11. Siantar Narumonda	-	-	3,44
12. Parmaksian	-	-	5,88
13. Lumban Julu	-	-	9,99
14. Uluan	-	-	38,47
15. Ajibata	-	-	25,24
16. Bonatua Lunasi	-	-	16,70
Kabupaten Toba	0	0	354,57

Sumber/ Dinas Ketahanan Pangan dan Perikanan Kabupaten Toba/
 Source : Food Security and Fisheries Office of Toba Regency

Tabel : 5.4.4 **Produksi Perikanan Menurut Kecamatan dan Jenis Budidaya, 2022**
Table Lanjutan/ *Production of Fish Aquaculture Households by Sub District and Type of Aquaculture, 2022*
Continued

	Kecamatan/ Sub District	Keramba/ Cage	Jaring Apung/ Floating Cage Net	Sawah/ Paddy Field
	(1)	(2)	(3)	(4)
01.	Balige	-	14,43	61,36
02.	Tampahan	-	-	4,64
03.	Laguboti	-	76,24	118,22
04.	Habinsaran	-	-	6,40
05.	Borbor	-	-	1,81
06.	Nassau	-	-	4,03
07.	Silaen	-	-	25,02
08.	Sigumpar	-	-	16,76
09.	Porsea	-	89,43	141,81
10.	Pintu Pohan Meranti	-	-	18,56
11.	Siantar Narumonda	-	0,09	5,38
12.	Parmaksian	-	0,18	9,20
13.	Lumban Julu	-	-	15,62
14.	Uluan	-	32,76	60,16
15.	Ajibata	-	141,50	39,45
16.	Bonatua Lunasi	-	-	26,12
	Kabupaten Toba	-	354,62	554,51

Sumber/
Source : Dinas Ketahanan Pangan dan Perikanan Kabupaten Toba/
Food Security and Fisheries Office of Toba Regency

6

INDUSTRI DAN ENERGI

INDUSTRY AND ENERGY

7.188

JUMLAH PELANGGAN PDAM DI KABUPATEN TOBA 2022

PELANGGAN PLN TERBANYAK TERDAPAT DI KECAMATAN BALIGE
DAN TAMPAHAN SEBANYAK 13.135 PELANGGAN

JUMLAH USAHA INDUSTRI KECIL DI TOBA SEBANYAK 1.278 PADA
TAHUN 2022 DENGAN JUMLAH TENAGA KERJA SEBANYAK
2.170 ORANG

<https://hasamosi.com>

JUMLAH PELANGGAN AIR TAHUN 2022 MELIPUTI 6 KECAMATAN
YAITU BALIGE, LAGUBOTI, PORSEA, SIANTAR NARUMONDA, PARMAKSIAN DAN
AJIBATA



<https://tobasamosirkab.bps.go.id>

PENJELASAN TEKNIS

TECHNICAL NOTES

1. Pengumpulan data industri besar dan sedang dilakukan melalui Survei Industri Besar dan Sedang yang dilaksanakan setiap tahun secara lengkap (sensus) sejak tahun 1975. Survei Industri Besar dan Sedang mencakup semua perusahaan industri yang mempunyai tenaga kerja 20 orang atau lebih dengan menggunakan kuesioner II A.
 2. Klasifikasi industri yang digunakan dalam survei ini berdasar kepada Klasifikasi Baku Lapangan Usaha Indonesia (KBLI). KBLI adalah klasifikasi lapangan usaha yang berdasar kepada *International Standard Industrial Classification of All Economic Activities* (ISIC)
1. *Data collection of large and medium scale manufacturing is conducted through The Large and Medium Manufacturing Establishment Survey that has been done annually for all industries (census) since 1975. Large and Medium Manufacturing Establishment Survey covers all manufactures/industries with 20 workers or more by questionnaire II A.*
 2. *The industrial clasification adopted in this survey refers to the Klasifikasi Baku Lapangan Usaha Indonesia (KBLI). KBLI is classification of economic activities based on the International Standard Industrial Classification of All Economic Activities (ISIC rev*

revisi 4 yang telah disesuaikan dengan kondisi Indonesia.

4) that has been modified according to the local condition in Indonesia.

3. Industri manufaktur adalah suatu kegiatan ekonomi yang melakukan kegiatan mengubah suatu barang dasar secara mekanis kimia atau dengan tangan sehingga menjadi barang jadi/setengah jadi dan atau barang yang kurang nilainya menjadi barang yang lebih tinggi nilainya dan sifatnya lebih dekat kepada pemakai akhir. Termasuk dalam kegiatan ini adalah jasa industri dan pekerjaan perakitan.

3. Manufacturing industry is defined as an economic activity processing basic goods mechanically chemicals or manually into final or intermediate goods. It is also defined as processing of lower value goods into higher value goods as final or intermediate products. The activities also include services for manufacturing and assembling.

4. Jasa industri adalah kegiatan industri yang melayani keperluan pihak lain. Pada kegiatan ini bahan baku disediakan oleh pihak lain sedangkan pihak pengolah hanya melakukan

4. Services for manufacturing is defined as a manufacturing activity which serving other manufacturing establishments. In this case raw materials are

pengolahannya dengan mendapat imbalan sebagai balas jasa (upah maklon).

supplied by others while the workers are paid as a compensation for processing raw materials.

5. **Perusahaan atau usaha industri** adalah suatu unit (kesatuan) usaha yang melakukan kegiatan ekonomi bertujuan menghasilkan barang atau jasa terletak pada suatu bangunan atau lokasi tertentu dan mempunyai catatan administrasi tersendiri mengenai produksi dan struktur biaya serta ada seorang atau lebih yang bertanggung jawab atas usaha tersebut.

5. A **manufacturing establishment** is defined as a production unit engaged in economic activity producing goods or services located in a building or in a certain location keeping a business record concerning the production and cost structure and having a person or more that are responsible to those activities.

6. Industri manufaktur dikelompokkan ke dalam 4 golongan berdasarkan banyaknya pekerja yaitu: industri besar (100 orang pekerja atau lebih) industri sedang/menengah (20–99

6. *Manufacturing industries are categorized into four groups based on the number of employees: large scale manufacturing (100 employees or more) medium scale*

orang pekerja) industri kecil (5–19 orang pekerja) dan industri mikro (1–4 orang pekerja).

manufacturing (20–99 employees) small scale manufacturing (5–19 employees) and micro industry (1–4 employees).

7. Pelanggan adalah individu atau kelompok baik rumah tangga perusahaan atau institusi non profit yang membeli air bersih dari perusahaan air bersih.
7. *Customers are individuals or groups whether household company or Nonprofit institutions that buy water supply from water supply establishment.*
8. Air disalurkan adalah volume air bersih dari perusahaan air bersih
8. *Distributed water is the volume of water supply from water supply establishment.*

ULASAN

DESCRIPTION

Jumlah usaha industri kecil di Kabupaten Toba tahun 2022 sebanyak 1.192 usaha dengan jumlah tenaga kerja yang terserap sebanyak 2.170 orang. Dari jumlah usaha tersebut industri sandang dan kulit merupakan industri kecil dengan jumlah usaha terbanyak yaitu : 653 usaha (44,36 persen) dengan tenaga kerja sebanyak 934 orang.

Berdasarkan kecamatan, industri sandang dan kulit terbanyak berada di Kecamatan Uluan dengan 183 usaha dengan 183 tenaga kerja dan Kecamatan Silaen dengan 142 usaha dengan 199 tenaga kerja.

Industri Kerajinan Umum menempati urutan kedua terbanyak setelah industri sandang dan kulit sebanyak 275 usaha dan 305 tenaga kerja. Industri ini paling banyak terdapat di Kecamatan Laguboti

Number of small industrial manufacturing in Toba Regency in 2022 is 1,192 establishes with number of workers absorbed is 2,170 people. Of these manufacturing, the clothing and leather industry is a small industry which the greatest number of establish is 653 (44.36 percent) with the workers is 934 people.

Based on Sub Districts, the most clothing and leather industries are in Lumban Julu District with 183 businesses with 183 workers and Silaen District with 142 businesses with 199 workers.

The Handi Craft Industry ranks second after the clothing and leather industry with 275 businesses and 305 workers. This industry is mostly found in Laguboti District with 97

dengan 97 usaha yang menyerap 97 orang tenaga kerja.

Air yang bersih merupakan kebutuhan yang sangat vital bagi kebutuhan manusia. Kebutuhan akan air bersih terutama untuk keperluan air minum. Pada tahun 2022, sebanyak 67,33 persen produksi air digunakan oleh rumah tempat tinggal dan 19,09 persen digunakan oleh took dan industri.

Listrik merupakan kebutuhan yang tidak dapat dipisahkan dengan kegiatan aktivitas manusia. Dijaman yang semakin maju dengan teknologi yang berkembang pesat kebutuhan akan listrik menjadi sumber energi utama bagi masyarakat khususnya untuk penerangan.

Jumlah pelanggan listrik yang tercatat pada PT. PLN Ranting Balige Porsea dan Parapat tahun 2022 sebanyak 19.623 pelanggan.

manufacturing that absorb 97 workers.

Cleaning water is a very vital necessity for human being. The necessity about cleaning water especially for drinking water. In 2022, 67.33 percent of water production is used by residential homes and 19,09 percent is used by shops and industry.

Electricity is a necessity that can't be separated with the activity of human being. It is energy sources for people especially for lighting.

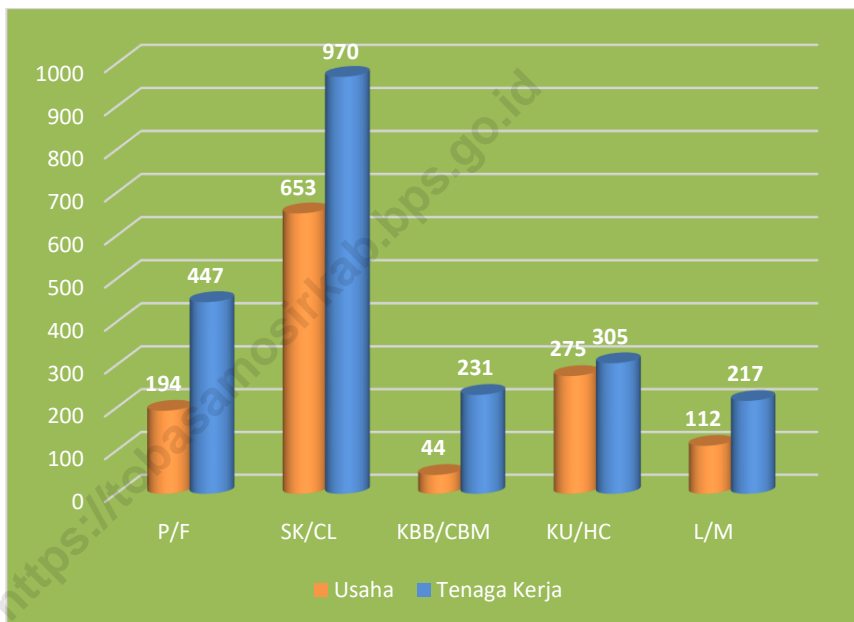
Total of electricity customers that registered at State Electrical Company of Balige Porsea and Parapat 2021 are 19,623.

Berdasarkan jumlah pelanggan menurut kecamatan Balige dan Tampahan merupakan kecamatan pelanggan terbanyak dengan jumlah 16.096 pelanggan (82,02 persen). Sementara kecamatan lainnya dapat dilihat pada tabel (Tabel 6.1.1). Jumlah listrik yang terjual di tahun 2021 sekitar 49.395.083 Kwh.

Based on customer number by Sub District Balige and Tampahan is the biggest number of customers with 16,096 (82.02 percent). Other customer can show with the table (Table 6.1.1). Number of Electricity which sold about 49,395,083 Kwh .

Gambar : 6.1 Jumlah Perusahaan/Usaha dan Tenaga Kerja Industri Kecil Menurut Kecamatan dan Kelompok Industri, 2022

Figure Number of Establishments/Establish and Small Industry Manpower According to Sub District and Industry Group, 2022

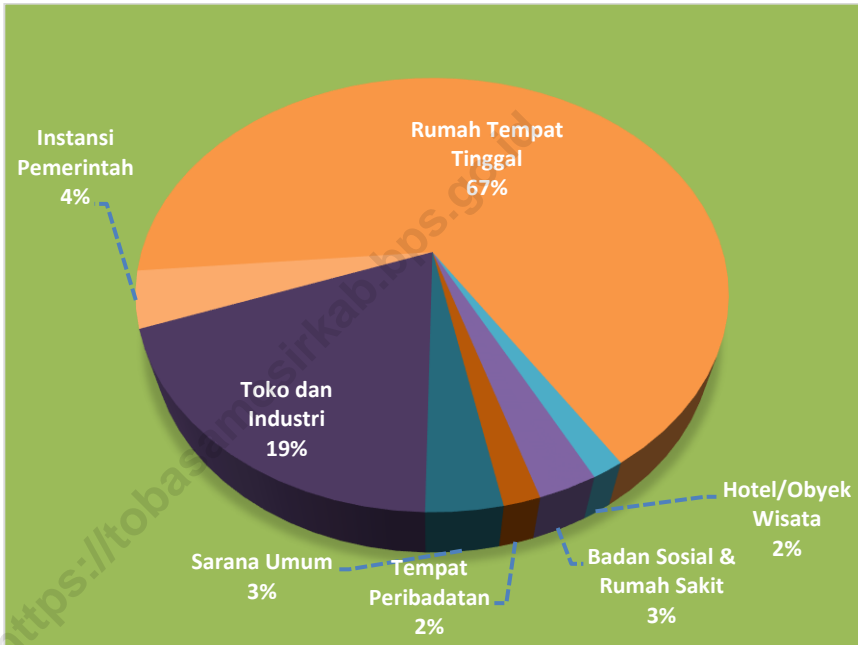


Catatan/Notes:

- P/F : Pangan/*Food*
 SK/CL : Sandang dan Kulit/*Clothing and Leather*
 KBB/CBM : Kimia dan Bahan Bangunan/*Chemistry and Building Mineral*
 KU/HC : Kerajinan Umum/*Handy Craft*
 L/M : Logam/*Metal*

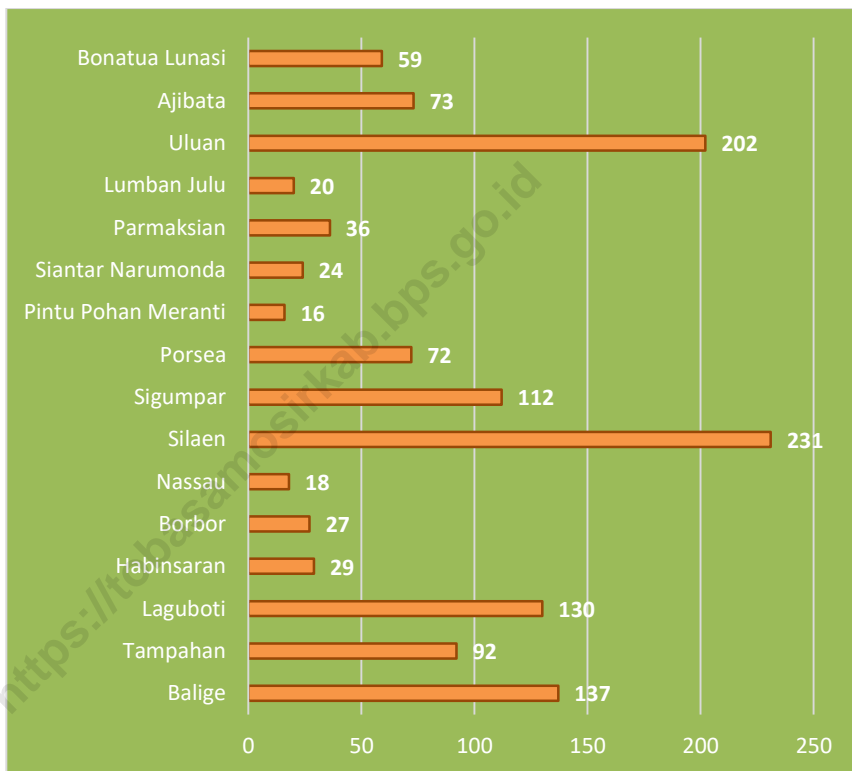
Gambar : 6.2 Persentase Produksi Air Bersih yang Disalurkan Menurut Kategori Konsumen, 2022

Figure Distribution Value of Drinking Water by Consumer Groups, 2022



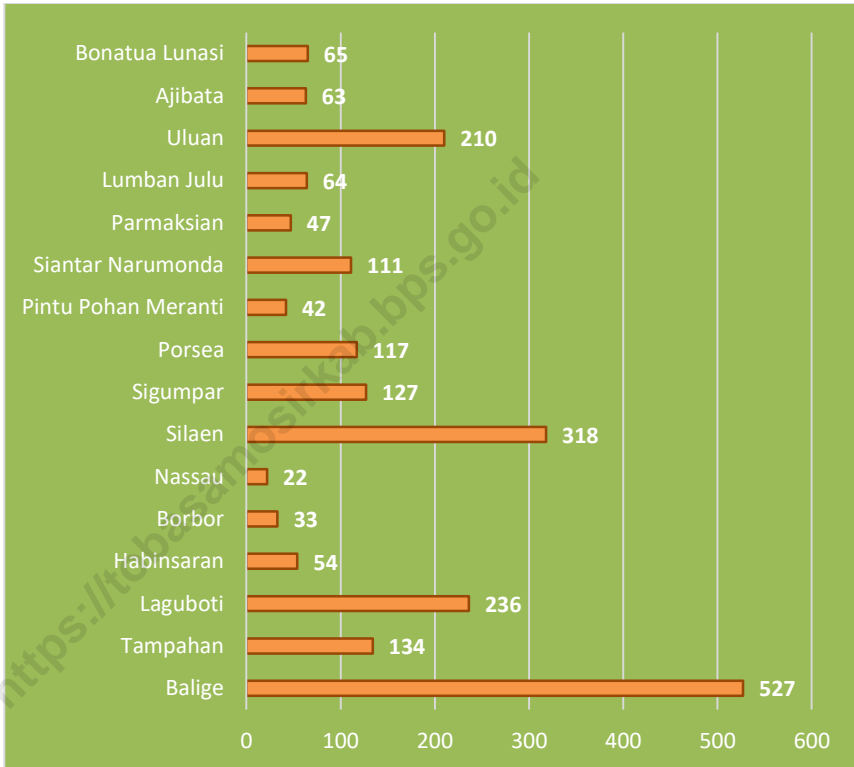
Gambar : 6.3 Jumlah Usaha Mikro Kecil Menengah Menurut Kecamatan, 2022

Figure Number of Micro, Middle Enterprises of by Sub District 2022



Gambar : 6.4 Jumlah Tenaga Kerja Industri Kecil Menurut Kecamatan, 2022

Figure Number of Employee of Small Industry by Sub District,2022



6.1 Energi/ Energy

Tabel : 6.1.1 Daya Terpasang, Produksi, dan Distribusi Listrik PT. PLN (Persero) pada Cabang/Ranting PLN Menurut Kecamatan, 2022
Installed Electricity Power, Production, and Distribution of PT. PLN (Persero) at PLN Branch by Sub District, 2022

Kecamatan Sub District	Daya Terpasang Installed Electricity Power (KVA)	Produksi Listrik Electricity Production (KWh)	Listrik Terjual Electricity Sold (KWh)
(1)	(2)	(3)	(4)
01. Balige + Tampahan			
02. Laguboti			
03. Habinsaran + Nassau	50 127*	53 511*	49 395*
04. Borbor			
05. Silaen + Sigumpar			
06. Porsea *)			
07. Pintu Pohan Meranti*)			
08. Siantar Narumonda*)	28 881*	48 336*	48 081*
09. Parmaksian*)			
10. Lumban Julu*)			
11. Uluan*)			
12. Ajibata	**	**	**
Kabupaten Toba	79 008	101 847	97 476

Catatan/Notes : Wilayah Pelayanan PLN Ranting Balige Meliputi Delapan Kecamatan Yaitu : Balige Tampahan Laguboti Habinsaran Borbor Nassau Silaen dan Sigumpar/Service Area of State Electrical Company of Balige include 8 Sub Regencies : Balige Tampahan Laguboti Habinsaran Borbor Nassau Silaen and Sigumpar *) Wilayah Pelayanan PLN Ranting Porsea Meliputi Lima Kecamatan Yaitu : Porsea Pintu Pohan Meranti Siantar Narumonda Lumban Julu Uluan Parnaksian dan Bonatua Lunasi/Service Area of State Electrical Company of Balige include 5 Sub Regencies : Porsea Pintu Pohan meranti Siantar Narumonda Lumban Julu Uluan Parnaksian and Bonatua Lunasi. Wilayah Pelayanan PLN Ranting Parapat Meliputi Kecamatan Ajibata/Service Area of State Electrical Company of Parapat include Ajibata Sub District

Jumlah pelanggan Balige sudah mencakup Balige Tampahan Laguboti Habinsaran Nassau Borbor Silaen Sigumpar

*) Data secara gabungan **) Data tidak tersedia

Sumber/
Source : PT. PLN (Persero) Ranting Balige, Porsea, dan Parapat/
State Electrical Company of Balige, Porsea, and Parapat

Tabel : 6.1.1 Lanjutan
Table Continued

Kecamatan <i>Sub District</i>	Dipakai Sendiri <i>Own Used (KWh)</i>	Susut/Hilang <i>Shrinkage/Lost (KWh)</i>
(1)	(2)	(3)
01. Balige + Tampahan		
02. Laguboti		
03. Habinsaran + Nassau	385 421*	318 099*
04. Borbor		
05. Silaen + Sigumpar		
06. Porsea *)		
07. Pintu Pohan Meranti*)		
08. Siantar Narumonda*)	9 711*	67 033*
09. Parmaksian*)		
10. Lumban Julu*)		
11. Uluan*)		
12. Ajibata	**	**
Kabupaten Toba	395 132	385 132

Catatan/Notes : *Wilayah Pelayanan PLN Ranting Balige Meliputi Delapan Kecamatan Yaitu : Balige Tampahan Laguboti Habinsaran Borbor Nassau Silaen dan Sigumpar/Service Area of State Electrical Company of Balige include 8 Sub Regencies : Balige Tampahan Laguboti Habinsaran Borbor Nassau Silaen and Sigumpar *) Wilayah Pelayanan PLN Ranting Porsea Meliputi Lima Kecamatan Yaitu : Porsea Pintu Pohan Meranti Siantar Narumonda Lumban Julu Uluan Parnaksian dan Bonatua Lunasi /Service Area of State Electrical Company of Balige include 5 Sub Regencies : Porsea Pintu Pohan meranti Siantar Narumonda Lumban Julu Uluan Parnaksian and Bonatua Lunasi. Wilayah Pelayanan PLN Ranting Parapat Meliputi Kecamatan Ajibata/Service Area of State Electrical Company of Parapat include Ajibata Sub District*

Jumlah pelanggan Balige sudah mencakup Balige Tampahan Laguboti Habinsaran Nassau Borbor Silaen Sigumpar

**) Data secara gabungan **) Data tidak tersedia*

Sumber/
Source : *PT. PLN (Persero) Ranting Balige, Porsea, dan Parapat/ State Electrical Company of Balige Porsea, and Parapat*

Tabel : 6.1.2 Jumlah Pelanggan Listrik Menurut Kecamatan, 2018-2022
Table
Number of Electricity Customers by Sub District, 2018-2022

Kecamatan Sub District	2018	2019	2020
(1)	(2)	(3)	(4)
01. Balige + Tampahan	13 135	13 868	14 136
02. Laguboti	5 803	6 078	6 177
03. Habinsaran + Nassau	4 858	5 146	5 263
04. Borbor	2 595	2 670	2 714
05. Silaen + Sigumpar	5 889	6 112	6 210
06. Porsea *)	3 899	4 324	4 720
07. Pintu Pohan Meranti*)	1 043	1 096	1 139
08. Siantar Narumonda*)	2 051	1 835	2 229
09. Parmaksian*)	3 213	2 514	2 819
10. Lumban Julu*)	2 660	2 767	2 878
11. Uluan*)	2 418	2 683	2 575
12. Ajibata	1 161	2 145	1 455
Kabupaten Toba	48 725	51 238	52 315

Catatan/Notes : Wilayah Pelayanan PLN Ranting Balige Meliputi Delapan Kecamatan Yaitu : Balige Tampahan Laguboti Habinsaran Borbor Nassau Silaen dan Sigumpar/Service Area of State Electrical Company of Balige include 8 Sub Regencies : Balige Tampahan Laguboti Habinsaran Borbor Nassau Silaen and Sigumpar *) Wilayah Pelayanan PLN Ranting Porsea Meliputi Lima Kecamatan Yaitu : Porsea Pintu Pohan Meranti Siantar Narumonda Lumban Julu Uluan Parnaksian dan Bonatua Lunasi/Service Area of State Electrical Company of Balige include 5 Sub Regencies : Porsea Pintu Pohan meranti Siantar Narumonda Lumban Julu Uluan Parnaksian and Bonatua Lunasi. Wilayah Pelayanan PLN Ranting Parapat Meliputi Kecamatan Ajibata/Service Area of State Electrical Company of Parapat include Ajibata Sub District

Jumlah pelanggan Balige sudah mencakup Balige Tampahan Laguboti Habinsaran Nassau Borbor Silaen Sigumpar

**) Data tidak dapat ditampilkan

Sumber/
Source : PT. PLN (Persero) Ranting Balige, Porsea, dan Parapat/
State Electrical Company of Balige, Porsea, dan Parapat

Tabel : 6.1.2 Lanjutan
Table Continued

Kecamatan Sub District		2021	2022
(1)		(2)	(3)
01.	Balige + Tampahan	15 165	16 096
02.	Laguboti	6 574	6 752
03.	Habinsaran + Nassau	5 565	5 714
04.	Borbor	2 853	2 932
05.	Silaen + Sigumpar	6 522	6 673
06.	Porsea *)	6 528	6 640
07.	Pintu Pohan Meranti*)	1 174	1 245
08.	Siantar Narumonda*)	2 311	2 461
09.	Parnaksian*)	3 075	3 186
10.	Lumban Julu*)	3 002	3 140
11.	Uluan*)	2 870	2 951
12.	Ajibata	**	**
Kabupaten Toba		55 639	57 790

Catatan/Notes : *Wilayah Pelayanan PLN Ranting Balige Meliputi Delapan Kecamatan Yaitu : Balige Tampahan Laguboti Habinsaran Borbor Nassau Silaen dan Sigumpar/Service Area of State Electrical Company of Balige include 8 Sub Regencies : Balige Tampahan Laguboti Habinsaran Borbor Nassau Silaen and Sigumpar *) Wilayah Pelayanan PLN Ranting Porsea Meliputi Lima Kecamatan Yaitu : Porsea Pintu Pohan Meranti Siantar Narumonda Lumban Julu Uluan Parnaksian dan Bonatua Lunasi/Service Area of State Electrical Company of Balige include 5 Sub Regencies : Porsea Pintu Pohan meranti Siantar Narumonda Lumban Julu Uluan Parnaksian and Bonatua Lunasi. Wilayah Pelayanan PLN Ranting Parapat Meliputi Kecamatan Ajibata/Service Area of State Electrical Company of Parapat include Ajibata Sub District*

Jumlah pelanggan Balige sudah mencakup Balige Tampahan Laguboti Habinsaran Nassau Borbor Silaen Sigumpar
**) Data tidak dapat ditampilkan

Sumber/
Source : PT. PLN (Persero) Ranting Balige, Porsea, dan Parapat/
State Electrical Company of Balige, Porsea, dan Parapat

Tabel : 6.1.3 Jumlah Pelanggan dan Air yang Disalurkan Menurut Kecamatan, 2022
Table *Number of Customers and Distributed Water by Sub District, 2022*

	Kecamatan Sub District	Pelanggan/ Number of Customers	Air Disalurkan/ Distributed Water (m ³)	Nilai/ Value (Rp)
	(1)	(2)	(3)	(4)
01.	Balige	3 590	862 548	2 312 032 930
02.	Tampahan
03.	Laguboti	943	177 960	678 166 400
04.	Habinsaran
05.	Borbor
06.	Nassau
07.	Silaen
08.	Sigumpar
09.	Porsea	1 430	418 661	1 252 966 200
10.	Pintu Pohan Meranti
11.	Siantar Narumonda	261	36 271	171 111 101
12.	Parmaksian	448	80 923	376 301 015
13.	Lumban Julu
14.	Uluan
15.	Ajibata	516	99 204	345 530 400
16.	Bonatua Lunasi
	Kabupaten Toba	7 188	1 675 567	5 136 108 046

Catatan/Note: PDAM Tirtanadi Cabang Toba Melayani 6 Kecamatan yaitu : Balige , Laguboti, Porsea, Siantar Narumonda, Parmaksian dan Ajibata. /Tirtanadi Municipal Water Works of Toba service Balige Laguboti Porsea Ajibata and Parmaksian Sub District.

Sumber/
Source : PDAM Tirtanadi Cabang Toba/
Tirtanadi Municipal Water Works of Toba Regency

Tabel : 6.1.4. **Produksi Air bersih (PDAM) Yang Disalurkan Menurut Kategori Pelanggan, (M³) 2020 -2022**
Number of Drinking Water Distributed by Customer Categor, (M³) 2020-2022

	Kategori Pelanggan/ Customer Category	2020	2021	2022
	(1)	(2)	(3)	(4)
01.	Rumah Tempat Tinggal/ Household	1 057 462	1 163 823	1 128 409
02.	Hotel / Obyek Wisata/ Hotel/ Tourist Object	24 290	25 147	25 120
03.	Badan Sosial dan Rumah Sakit/ Social Board and Hospital	45 214	46 001	45 801
04.	Tempat Peribadatan/ Place of Religious Duties	27 622	28 612	28 322
05.	Sarana Umum/ Public Infrastructure	55 110	57 147	57 112
06.	Toko dan Industri/ Shop and Industry	305 510	325 012	320 001
07.	Instansi Pemerintah/ Government Instance	70 114	71 224	71 002
08.	Susut/Hilang Dalam Penyaluran/ Decrease/Lost in Distribution	-	-	-
09.	Lain-lain/ Other	-	-	-
	Jumlah/Total	1 585 322	1 716 966	1 675 767

Sumber/ PDAM Tirtanadi Cabang Toba/

Source : Tirtanadi Municipal Water Works of Toba Regency

Tabel : 6.1.5. Nilai Air Bersih (PDAM) Yang Disalurkan Menurut Kategori Pelanggan (Ribuan Rupiah), 2020 -2022
Table *Value of Drinking Water Distributed by Customer Category, (In Thousand Rupiahs) 2020-2022*

Kategori Pelanggan/ Customer Category		2020	2021	2022
(1)		(2)	(3)	(4)
01.	Rumah Tempat Tinggal/ <i>Household</i>	3 444 134	5 037 557	3 950 826
02.	Hotel / Obyek Wisata/ <i>Hotel/Tourist Object</i>	54 442	55 452	55 310
03.	Badan Sosial dan Rumah Sakit/ <i>Social Board and Hospital</i>	170 2355	187 450	187 221
04.	Tempat Peribadatan/ <i>Place of Religious Duties</i>	120 541	122 569	122 401
05.	Sarana Umum/ <i>Public Infrastructure</i>	125 213	126 300	126 125
06.	Toko dan Industri/ <i>Shop and Industry</i>	472 100	480 200	472 129
07.	Instansi Pemerintah/ <i>Government Instance</i>	318 500	350 120	348 221
08.	Susut/Hilang Dalam <i>Penyaluran/ Decrease/Lost in Distribution</i>	-	-	-
09.	Lain-lain/ <i>Other</i>	-	-	-
Jumlah/Total		4 705 245	6 359 648	5 262 233

Sumber/ PDAM Tirtanadi Cabang Toba/

Source : *Tirtanadi Municipal Water Works of Toba Regency*

6.2 Industri Kecil/ Small Manufacturing Industry

Tabel : 6.2.1. Jumlah Perusahaan/Usaha dan Tenaga Kerja Industri Kecil Menurut Kecamatan dan Kelompok Industri, 2022
Table *Number of Establishments/Establish and Man Power of Manufacturing Establishment by Sub District and Industrial Classification, 2022*

Kecamatan/ Sub District	Pangan/ Food		Sandang dan Kulit/Clothing and Leather		Kimia dan Bahan Bangunan/ Chemistry and Building Mineral		
	Unit/ Unit	Tenaga Kerja/ Man power	Unit/ Unit	Tenaga Kerja/ Man power	Unit/ Unit	Tenaga Kerja/ Man power	
(1)	(2)	(3)	(4)	(5)	(6)	(7)	
01. Balige	34	74	40	240	23	123	
02. Tampahan	7	15	79	79	1	35	
03. Laguboti	9	54	14	65	3	8	
04. Habinsaran	17	35	4	4	3	4	
05. Borbor	10	12	5	5	2	3	
06. Nassau	6	6	2	2	1	2	
07. Silaen	6	30	142	199	1	1	
08. Sigumpar	5	18	45	45	1	1	
09. Porsea	8	20	41	48	2	5	
10. Pintu Pohan Meranti	9	23	2	2	1	2	
11. Siantar Narumonda	6	87	5	5	1	1	
12. Parmaksian	15	20	13	15	1	2	
13. Lumban Julu	7	15	7	7	1	35	
14. Uluan	14	14	183	183	1	6	
15. Ajibata	36	17	26	26	1	2	
16. Bonatua Lunasi	5	7	45	45	1	1	
Kabupaten Toba	2022	194	447	653	970	44	231
	2021	166	402	618	934	42	229
	2020	135	329	628	959	42	223

Sumber/ Source : Dinas Koperasi Usaha Kecil Menengah, Perdagangan, dan Perindustrian/ Small and Medium Enterprises Cooperatives, Trade and Industry Office of Toba Regency

Tabel : 6.2.1
Table Lanjutan/
Continued

Jumlah Perusahaan/Usaha dan Tenaga Kerja Industri Kecil Menurut Kecamatan dan Kelompok Industri, 2022
Number of Establishments/Establish and Man Power of Manufacturing Establishment by Sub District and Industrial Classification, 2022

Kecamatan/ Sub District	Kerajinan Umum/ Handy Craft		Logam/ Metal		Jumlah/ Total		
	Unit/ Unit	Tenaga Kerja/ Man power	Unit/ Unit	Tenaga Kerja/ Man power	Unit/ Unit	Tenaga Kerja/ Man power	
(1)	(8)	(9)	(10)	(11)	(12)	(13)	
01. Balige	13	16	27	74	137	527	
02. Tampahan	2	2	3	3	92	134	
03. Laguboti	97	97	7	12	130	236	
04. Habinsaran	2	3	3	8	29	54	
05. Borbor	3	3	7	10	27	33	
06. Nassau	1	1	8	11	18	22	
07. Silaen	76	76	6	12	231	318	
08. Sigumpar	56	56	5	7	112	127	
09. Porsea	6	15	15	29	72	117	
10. Pintu Pohan Meranti	1	10	3	5	16	42	
11. Siantar Narumonda	2	2	10	16	24	111	
12. Parmaksian	4	4	3	6	36	47	
13. Lumban Julu	1	1	4	6	20	64	
14. Uluan	1	3	3	4	202	210	
15. Ajibata	7	11	3	7	73	63	
16. Bonatua Lunasi	3	5	5	7	59	65	
Kabupaten Toba	2022	275	305	112	217	1 278	2 170
	2021	258	289	108	210	1 192	2 064
	2020	176	203	108	210	1 089	1 924

Sumber/
Source

Dinas Koperasi Usaha Kecil Menengah, Perdagangan, dan Perindustrian/
Small and Medium Enterprises Cooperatives, Trade and Industry Office of Toba
Regency

Tabel : 6.2.2. Jumlah Usaha Mikro Kecil dan Menengah Menurut Kecamatan dan Jenis Usaha, 2022
Number of Micro and Middle Enterprises by Sub District and Type of Business, 2022

Kecamatan/ Sub District	Perdagangan/ Trade		Makanan Ringan/Snacks		Sandang dan Jasa/Clothing and Services	
	Unit/ Unit	Tenaga Kerja/ Man power	Unit/ Unit	Tenaga Kerja/ Man power	Unit/ Unit	Tenaga Kerja/ Man power
(1)	(2)	(3)	(4)	(5)	(6)	(7)
01. Balige	1 734	3 468	815	1 630	575	1 150
02. Tampahan	83	166	33	66	58	116
03. Laguboti	492	1 250	165	330	219	438
04. Habinsaran	106	212	24	48	42	84
05. Borbor	56	112	40	80	24	48
06. Nassau	18	36	6	12	8	16
07. Silaen	79	158	44	88	144	288
08. Sigumpar	43	86	41	82	47	94
09. Porsea	218	436	395	790	255	510
10. Pintu Pohan Meranti	41	82	14	28	23	46
11. Siantar Narumonda	58	116	7	14	28	56
12. Parmaksian	199	398	161	322	183	366
13. Lumban Julu	60	120	44	88	29	58
14. Uluan	47	94	10	20	41	82
15. Ajibata	164	328	45	90	42	84
16. Bonatua Lunasi	31	62	37	74	32	64
Kabupaten Toba	3 429	7 124	1 881	3 762	1 750	3 500

Sumber/ : Dinas Koperasi Usaha Kecil Menengah, Perdagangan, dan Perindustrian/
 Source : Small and Medium Enterprises Cooperatives, Trade and Industry Office of Toba Regency

Tabel : 6.2.2.
Table Lanjutan/
Continued

Jumlah Usaha Mikro Kecil dan Menengah Menurut Kecamatan dan Jenis Usaha, 2022
Number of Micro and Middle Enterprises by Sub District and Type of Business, 2022

Kecamatan/ Sub District	Perbengkelan/ Workshop		Peternakan/ Livestock		Industri/ Industry	
	Unit/ Unit	Tenaga Kerja/ Man power	Unit/ Unit	Tenaga Kerja/ Man power	Unit/ Unit	Tenaga Kerja/ Man power
(1)	(8)	(9)	(10)	(11)	(12)	(13)
01. Balige	113	226	0	-	24	48
02. Tampahan	10	20	-	-	-	-
03. Laguboti	45	90	-	-	54	108
04. Habinsaran	12	24	-	-	-	-
05. Borbor	13	26	-	-	5	10
06. Nassau	1	2	-	-	-	-
07. Silaen	11	22	-	-	32	64
08. Sigumpar	7	14	-	-	4	8
09. Porsea	134	268	-	-	2	4
10. Pintu Pohan Meranti	10	20	-	-	2	4
11. Siantar Narumonda	8	16	-	-	3	6
12. Parmaksian	51	102	-	-	3	6
13. Lumban Julu	14	28	-	-	5	10
14. Uluan	6	12	-	-	6	12
15. Ajibata	8	16	-	-	4	8
16. Bonatua Lunasi	9	18	-	-	-	-
Kabupaten Toba	452	904	0	0	144	288

Sumber/
Source : Dinas Koperasi Usaha Kecil Menengah, Perdagangan, dan Perindustrian/
Small and Medium Enterprises Cooperatives, Trade and Industry Office of Toba Regency

Tabel : 6.2.2. Jumlah Usaha Mikro Kecil dan Menengah Menurut Kecamatan dan Jenis Usaha, 2022
Table Lanjutan/
Continued **Number of Micro and Middle Enterprises by Sub District and Type of Business, 2022**

Kecamatan/ Sub District	Kesehatan/ Health		Jumlah/ Total	
	Unit/ Unit	Tenaga Kerja/ Manpower	Unit/ Unit	Tenaga Kerja/ Manpower
(1)	(14)	(15)	(16)	(17)
01. Balige	4	8	3 265	6 530
02. Tampahan	-	-	184	6 522
03. Laguboti	-	-	975	368
04. Habinsaran	-	-	184	2 216
05. Borbor	-	-	138	368
06. Nassau	-	-	33	276
07. Silaen	-	-	310	66
08. Sigumpar	-	-	142	620
09. Porsea	-	-	1 004	284
10. Pintu Pohan Meranti	-	-	90	2 008
11. Siantar Narumonda	-	-	104	180
12. Parmaksian	-	-	597	208
13. Lumban Julu	-	-	152	1 194
14. Uluan	-	-	110	304
15. Ajibata	-	-	263	220
16. Bonatua Lunasi	-	-	109	526
Kabupaten Toba	4	8	7 660	21 890

Sumber/ Dinas Koperasi Usaha Kecil Menengah, Perdagangan, dan Perindustrian/

Source : Small and Medium Enterprises Cooperatives, Trade and Industry Office of Toba Regency

7

PARIWISATA

TOURISM

1.031.594

PENGUNJUNG

WISATAWAN PADA TAHUN 2022 KE
KABUPATEN TOBA ADALAH
WISATAWAN NUSANTAR

<https://tobasamosirkab.bps.go.id/>

Birkit Gibeon

Taman Eden 100

Air Terjun Situmoran

Sigurgurga

Pasir Putih Porsea

DANAU TOBA

Lumban Balbul

Pangkajene

Museum Balah

Desa Wisata Mont

HOTEL



JUMLAH HOTEL DI TOBA SELAMA
TAHUN 2022 SEBANYAK
40 HOTEL DENGAN 989 KAMAR



JUMLAH RESTORAN/RUMAH MAKAN SEBANYAK 179 UNIT,
MENINGKAT 152,11 PERSEN DARI TAHUN 2021

PENJELASAN TEKNIS

TECHNICAL NOTES

1. **Rata-rata lama tinggal** adalah rata-rata waktu tinggal wisatawan mancanegara di Indonesia untuk satu kali kunjungan.
 2. Usaha penyediaan akomodasi adalah usaha yang menyediakan pelayanan penginapan yang dapat dilengkapi dengan pelayanan pariwisata lainnya. Usaha penyediaan akomodasi dapat berupa hotel vila pondok wisata bumi perkemahan persinggahan karavan dan akomodasi lainnya yang digunakan untuk tujuan pariwisata.
 3. **Hotel** adalah penyediaan akomodasi secara harian berupa kamar0kamar di dalam satu bangunan yang dapat dilengkapi dengan jasa pelayanan makan dan minum
1. **Average length of stay** is the average stay duration of foreign visitor in Indonesia for one trip.
 2. *The business of providing accommodation is a business that provides specialty services that can be eQuipped with other tourism services. It includes hotel villa cottage camping caravan stop and other accommodation that are used for tourism purposes.*
 3. **Hotel** is a daily supply of accommodation rooms within a building which can be eQuipped with eating and drinking services entertainment activities

kegiatan hiburan dan atau fasilitas lainnya. Hotel terdiri dari hotel berbintang dan hotel Non bintang.

4. Hotel bintang adalah usaha penyediaan jasa pelayanan penginapan makan minum serta jasa lainnya bagi umum dengan menggunakan sebagian atau seluruh bangunan. Usaha ini dikelola secara komersial serta memenuhi ketentuan persyaratan sebagai hotel bintang (termasuk berlian) yang ditetapkan dalam surat keputusan instansi yang membinanya. Misalnya hotel bintang lima hotel bintang empat dan seterusnya.

5. Tingkat penghunian kamar hotel adalah persentase banyaknya malam kamar yang dihuni terhadap banyaknya malam kamar yang tersedia.

and/or other facilities. Hotel consists of a classified hotel and a Nonclassified hotel.

4. A star hotel is the business of providing an accommodation eating and drinking as well as other services for the public by using a building or a part of a building. It is managed commercially and meets specified requirements as a star hotel (including diamonds) set forth in the decree of fostering agency. For example five star hotel four star hotel and so on.

5. Room occupancy rate is the number of room nights occupied divided by the number of room nights available multiplied by 100 percent.

- 6. Rata-rata lamanya tamu menginap** adalah banyaknya malam tempat tidur yang terpakai (malam tamu) dengan banyaknya tamu yang menginap di hotel atau akomodasi lainnya.
- 6. *Average length of stay*** is the number of bednights used (guest night) divided by the number of guests coming to spend the night at the accommodation.

<https://tobasamosirkab.bps.go.id>

ULASAN**DESCRIPTION**

Salah satu visi Dinas Kebudayaan dan Pariwisata Kabupaten Toba adalah menjadikan pariwisata yang indah di Toba. Didukung oleh sumber daya alam dan keindahan Danau Toba sektor pariwisata merupakan sektor potensial yang dapat menjadi andalan di Kabupaten Toba dimasa mendatang. Perencanaan pengembangan pengelolaan dan penyediaan sarana dan prasarana yang baik akan menjadikan Kabupaten Toba sebagai tempat pariwisata yang indah.

Jumlah hotel di Kabupaten Toba tahun 2022 sebanyak 40 hotel dengan 954 kamar.

Jumlah Wisatawan Datang Ke Toba tahun 2022 sebanyak 1.031.594 wisatawan terdiri dari 0 wisatawan mancanegara dan 1.031.594 wisatawan domestik.

One of vision of Tourism Art and Cultural Service of Toba Regency is to create a beautiful tourism at Toba. Supported by natural resources and the beauty of Toba Lake tourism sector is a potential sector that can be priority in the future. Programming developing processing and good structure and infrastructure will created Toba Regency as precious tourism place.

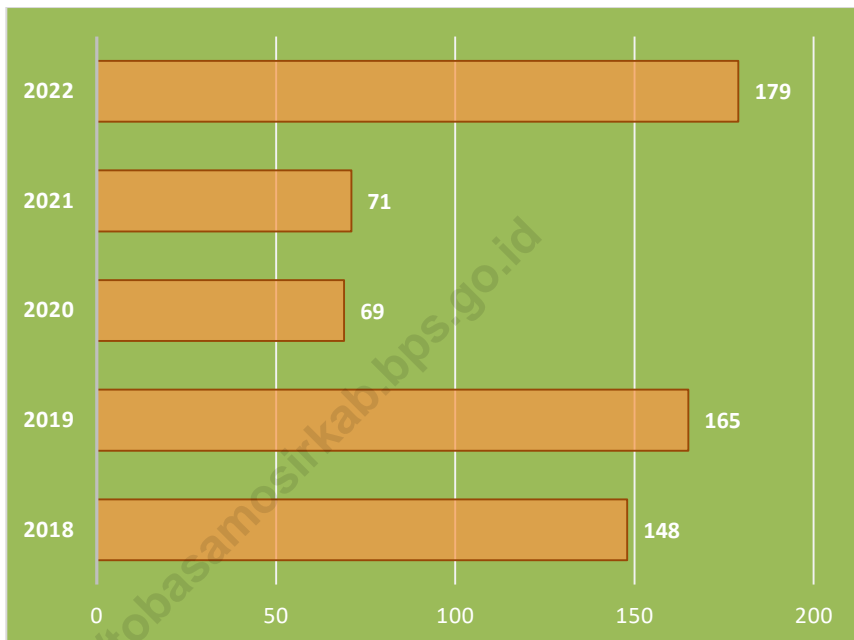
Number of hotels at Toba Regency in 2022 are 40 with 954 of rooms.

Number of tourists who come into Toba in 2022 are 1,031,594 There are 0 foreigner tourists and 1,031,594 are domestic's.

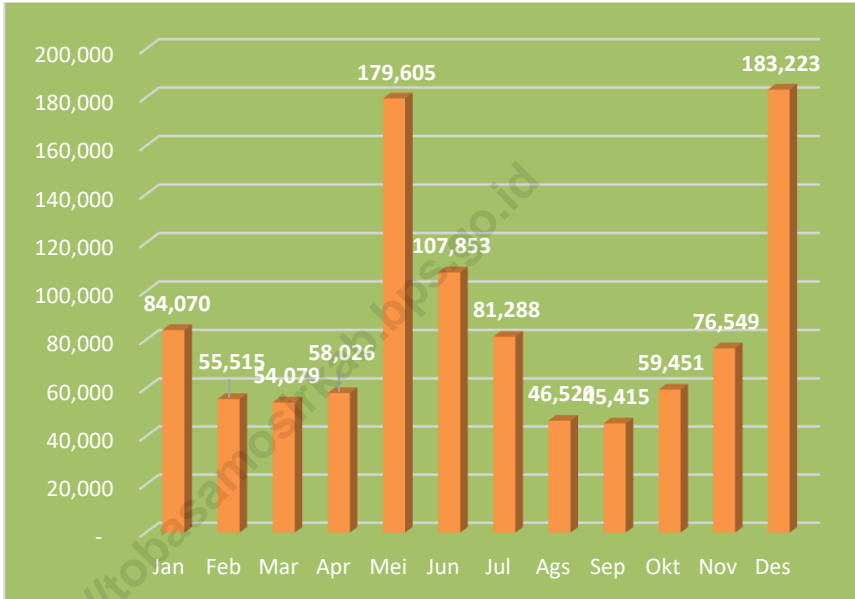
<p>Jumlah restoran/rumah makan yang terdapat di tahun 2021 sebanyak 179 restoran/rumah makan yang tersebar di 10 kecamatan yaitu Kecamatan Balige, Kecamatan Tampahan, Kecamatan Laguboti, Kecamatan Silaen, Kecamatan Sigumpar, Kecamatan Porsea, Kecamatan Pintu Pohan Meranti, Kecamatan Siantar Narumonda, Kecamatan Lumban Julu dan Kecamatan Ajibata.</p>	<p><i>Number of restaurants in 2021 as much as 179 restaurants that spreads in 10 Sub District that is Balige Sub District, Tampahan Sub District, Laguboti Sub District, Silaen Sub District, Sigumpar Sub District, Porsea Sub District, Pintu Pohan Merant Sub District, Siantar Narumonda Sub District, Lumban Julu Sub District and Ajibata Sub District..</i></p>
---	---

Gambar : 7.1 Jumlah Restoran/ Rumah Makan Menurut Kecamatan, 2018-2022

Figure Number of Restaurant by Sub District, 2018-2022



Gambar : 7.2 Jumlah Wisatawan Nusantara yang Datang Per Bulan ke Kabupaten Toba, 2022
Figure
Number of Domestic Tourists Coming Per Month to Toba Regency, 2022



7.1 Hotel dan Pariwisata/ *Hotel and Tourism*

Tabel : 7.1.1 Jumlah Restoran/ Rumah Makan Menurut Kecamatan,
Table 2019-2022
Number of Restaurant by Sub District, 2019 - 2022

Kecamatan/ Sub District		2019	2020
(1)		(2)	(3)
01.	Balige	71	33
02.	Tampahan	3	3
03.	Laguboti	14	8
04.	Habinsaran	6	-
05.	Borbor	3	-
06.	Nassau	-	-
07.	Silaen	4	4
08.	Sigumpar	5	2
09.	Porsea	18	10
10.	Pintu Pohan Meranti	1	1
11.	Siantar Narumonda	4	1
12.	Parmaksian	9	-
13.	Lumban Julu	4	4
14.	Uluan	4	-
15.	Ajibata	15	3
16.	Bonatua Lunasi	4	-
Kabupaten Toba		165	69

Sumber/ Dinas Kebudayaan dan Pariwisata Kabupaten Toba/
Source : Culture and Tourism Office of Toba Regency

Tabel : 7.1.1 Jumlah Restoran/ Rumah Makan Menurut Kecamatan, 2019-2022
Table *Number of Restaurant by Sub District, 2019 -2022*

Kecamatan/ Sub District		2021	2022
(1)		(4)	(5)
01.	Balige	33	102
02.	Tampahan	3	2
03.	Laguboti	8	26
04.	Habinsaran	-	4
05.	Borbor	-	3
06.	Nassau	-	-
07.	Silaen	3	4
08.	Sigumpar	5	3
09.	Porsea	10	16
10.	Pintu Pohan Meranti	1	-
11.	Siantar Narumonda	1	1
12.	Parmaksian	-	-
13.	Lumban Julu	4	4
14.	Uluan	-	-
15.	Ajibata	3	14
16.	Bonatua Lunasi	-	-
Kabupaten Toba		71	179

Sumber/ Dinas Kebudayaan dan Pariwisata Kabupaten Toba/
 Source : *Culture and Tourism Office of Toba Regency*

Tabel : 7.1.2 Jumlah Wisatawan yang Datang Ke Kabupaten Toba Menurut Bulan dan Jenis Wisatawan (Orang), 2022
Table Number of Tourists Coming to Toba Regency by Month and Type of Tourist (Person) , 2022

Bulan/ Month	Wisatawan/Tourists			
	Asing/ Foreign	Nusantara/ Domestic	Jumlah/ Total	
(1)	(2)	(3)	(4)	
01. Januari/January	-	84 070	84 070	
02. Februari/February	-	55 515	55 515	
03. Maret/March	-	54 079	54 079	
04. April/April	-	58 026	58 026	
05. Mei/May	-	179 605	179 605	
06. Juni/June	-	107 853	107 853	
07. Juli/July	-	81 288	81 288	
08. Agustus/Agustus	-	46 520	46 520	
09. September/September	-	45 415	45 415	
10. Oktober/October	-	59 451	59 451	
11. November/November	-	76 549	76 549	
12. Desember/December	-	183 223	183 223	
Kabupaten Toba	2022	0	1 031 594	1 031 594
	2021	0	201 335	201 335
	2020	267	217 462	217 729

Sumber/
Source : Dinas Kebudayaan dan Pariwisata Kabupaten Toba/
Culture and Tourism Office of Toba Regency

Tabel : 7.1.3 Jumlah Hotel dan Akomodasi, Kamar Menurut Kecamatan, 2021-2022
Number of Hotel and Accommodation, Room by Sub District 2021 – 2022

Kecamatan/ Sub District	Hotel & Akomodasi/ Hotel and Accommodation		Kamar/ Room	
	2021	2022	2021	2022
(1)	(2)	(3)	(4)	(5)
01. Balige	22	25	549	554
02. Tampahan	1	4	48	69
03. Laguboti	4	5	123	134
04. Habinsaran	-	-	-	-
05. Borbor	-	-	-	-
06. Nassau	-	-	-	-
07. Silaen	-	-	-	-
08. Sigumpar	-	-	-	-
09. Porsea	1	1	13	13
10. Pintu Pohan Meranti	-	-	-	-
11. Siantar Narumonda	-	-	-	-
12. Parmaksian	-	-	-	-
13. Lumban Julu	-	-	-	-
14. Uluan	-	-	-	-
15. Ajibata	4	-	164	219
16. Bonatua Lunasi	-	-	-	-
Kabupaten Toba	32	40	897	989

Sumber/
Source : Dinas Kebudayaan dan Pariwisata Kabupaten Toba/
Culture and Tourism Office of Toba Regency

Tabel : 7.1.4 Jumlah Akomodasi, Kamar dan Tempat Tidur yang tersedia pada Hotel Non Bintang Menurut Kecamatan, 2022
Table *Number of Accomodation, Rooms and Beds in Non Classified Hotel and Other Accomodation by Sub District 2022*

Kecamatan/ Sub District	Akomodasi/ Accomodation	Kamar/ Room	Tempat Tidur/ Beds
(1)	(2)	(3)	(4)
01. Balige	25	554	706
02. Tampahan	4	69	104
03. Laguboti	5	134	140
04. Habinsaran	-	-	-
05. Borbor	-	-	-
06. Nassau	-	-	-
07. Silaen	-	-	-
08. Sigumpar	-	-	-
09. Porsea	1	13	14
10. Pintu Pohan Meranti	-	-	-
11. Siantar Narumonda	-	-	-
12. Parmaksian	-	-	-
13. Lumban Julu	-	-	-
14. Uluan	-	-	-
15. Ajibata	5	184	219
16. Bonatua Lunasi	-	-	-
Kabupaten Toba	40	954	1 183

Sumber/

Source : BPS, Survei Hotel Tahunan (VHTL)/
 BPS-Statistics Indonesia, Hotels Survey

8

TRANSPORTASI & KOMUNIKASI

TRANSPORTATION AND COMMUNICATION

38,75 %

KONDISI JALAN BAIK DI KABUPATEN TOBA SAMOSIR

PANJANG JALAN TAHUN 2022

1000.48 KM



TERDAPAT 113 MENARA PENYEDIA, 7 LEMBAGA PENYIARAN RADIO
DI KABUPATEN TOBA TAHUN 2022

PENJELASAN TEKNIS

TECHNICAL NOTES

- 1. Kendaraan bermotor** adalah setiap kendaraan yang digerakkan oleh peralatan teknik yang ada pada kendaraan tersebut biasanya digunakan untuk angkutan orang atau barang di atas jalan raya selain kendaraan yang berjalan di atas rel. Kendaraan bermotor yang dicatat adalah semua jenis kendaraan kecuali kendaraan bermotor TNI/Polri dan Korps Diplomatik.
 - 2. Mobil penumpang** adalah setiap kendaraan bermotor yang dilengkapi dengan tempat duduk untuk sebanyak-banyaknya delapan orang tidak termasuk tempat duduk untuk pengemudi baik dilengkapi atau tidak dilengkapi bagasi.
- 1. *Motor vehicles*** are any kind of vehicles motorized by machine set up in those vehicles they are usually used for transporting peoples or goods on roads except vehicles moving along a railway line. The data cover all kinds of motor vehicles except those belong to Indonesia Army Force Indonesian State Police and Diplomatic Corps.
 - 2. *Passenger cars*** are any motor vehicles with no more than eight seats excluding seat for driver it can be with or without hoot.

- 3. Mobil bis** adalah setiap kendaraan bermotor yang dilengkapi dengan tempat duduk untuk lebih dari delapan orang tidak termasuk tempat duduk untuk pengemudi baik dilengkapi atau tidak dilengkapi bagasi.
- 3. Buses** are large passenger cars having seats for more than eight passengers excluding seat for driver it can be with or without hoot.
- 4. Mobil truk** adalah setiap kendaraan bermotor yang digunakan untuk angkutan barang selain mobil penumpang mobil bis dan kendaraan bermotor roda dua.
- 4. Trucks** are any motor vehicles used to transport goods excluding passenger cars buses and motorcycles.
- 5. Kereta api** adalah kendaraan dengan tenaga gerak (listrik diesel atau tenaga uap) yang berjalan sendiri maupun dirangkaikan dengan kendaraan lain yang akan atau sedang bergerak di atas rel terdiri dari kereta penumpang dan kereta barang.
- 5. Train** is a coach or a number of coaches joined together moving along a railway line. It can be passenger train or freight train.

- 6. Rata-rata jarak perjalanan per penumpang** adalah rata-rata yang ditempuh oleh setiap penumpang atau jumlah kilometer penumpang dibagi dengan jumlah penumpang berangkat.
- 6. *Mean distance of journey per passenger*** is mean distance taken by each passenger or total of passenger kilometer divided by the number of departing passengers.
- 7. Kantor Pos** adalah tempat pemberi pelayanan komunikasi tertulis dan atau surat elektronik layanan paket layanan logistik layanan transaksi keuangan dan layanan keagenan pos untuk kepentingan umum. Rumah pos berfungsi sama seperti kantor pos dan kantor pos pembantu bedanya rumah pos biasanya terletak di daerah terpencil.
- 7. *Post Office*** is a service provider facility of written communication and or electronic mail parcel service logistics services financial transaction services and postal services to the public. Postal house has the same function as the post office and subsidiary of post office the difference is that postal house is usually located in remote areas.
- 8. Telekomunikasi** adalah setiap pemancaran pengiriman dan atau penerimaan dari setiap informasi dalam bentuk tanda0tanda isyarat tulisan
- 8. *Telecommunication*** includes every transmitting delivering and or receiving from every information of marking signal article picture sound and

gambar suara dan bunyi melalui sistem kawat optik radio atau sistem elektromagnetik lainnya.

voice through strand of wire system optic radio or other electromagnetic system.

9. Jaringan telekomunikasi adalah rangkaian perangkat telekomunikasi dan kelengkapannya yang digunakan dalam bertelekomunikasi.

9. Telecommunication network is peripheral network of telecommunication and its eEquipment used in the means of telecommunication.

10. Telepon tetap kabel dalam Susenas disebut **telepon rumah** adalah jaringan telekomunikasi menggunakan perangkat telepon tetap dengan kabel yang secara umum diatur oleh standar standar teknis dengan menggunakan suatu nomor telepon dikenal pula sebagai Public Switched Telephone Network (PSTN). Pada umumnya dimanfaatkan untuk telepon rumah dan jaringan internet memiliki kemampuan menghantarkan

10. Fixed line telephone based on Susenas called **home phone** is a telecommunication network using fixed line telephone device which is generally regulated by technical standards using a phone number also known as the Public Switched Telephone Network (PSTN). It is generally used for home phone and Internet networks has the ability to deliver a strong and clear signal with a relatively low cost.

sinyal dengan kuat dan jelas dengan biaya yang relatif lebih murah.

11. Telepon bergerak seluler adalah perangkat telekomunikasi elektronik yang mempunyai kemampuan dasar yang sama dengan telepon tetap kabel namun dapat dibawa ke mana-mana (portable mobile) dan tidak perlu disambungkan dengan jaringan telekomunikasi kabel. Selain berfungsi sebagai telepon, telepon seluler modern biasanya mendukung layanan tambahan seperti Short Messages Services (SMS), Multimedia Messages Service (MMS), eMail, dan akses Internet, aplikasi bisnis, dan permainan, serta fotografi. Saat ini Indonesia mempunyai dua sistem jaringan telepon bergerak seluler yaitu Global System for

11. Cellular mobile phone is an electronic telecommunication device which has the same basic capabilities with fixed cables but can be taken anywhere (portable mobile) and does not need to be connected to the wired telecommunications networks. In addition to functioning as a telephone, modern mobile phone typically supports additional services such as Short Messages Services (SMS), Multimedia Messages Service (MMS), eMail, and access to the Internet, business applications, and games, as well as photography. Currently, Indonesia has two cellular mobile telephone network systems that are GSM (Global System for Mobile

Mobile Telecommunications (GSM) dan CDMA.

Telecommunications) and Code Division Multiple Access (CDMA).

12. **Internet** adalah sebuah jaringan komputer publik di seluruh dunia. Internet menyediakan akses ke sejumlah layanan komunikasi termasuk World Wide Web dan membawa email berita hiburan dan file data.

12. ***The internet** is a worldwide public computer network. It provides access to a number of communication services including the World Wide Web and carries e0mail news entertainment and data files.*

13. **Penyiaran Radio** mencakup penyiaran sinyal suara melalui studio penyiaran radio dan fasilitas untuk transmisi program yang berhubungan dengan masyarakat termasuk mengumpulkan dan menyalurkan program melalui kabel atau satelit internet (stasiun radio internet) termasuk penyiaran data yang terintegrasikan dengan penyiaran radio.

13. *Radio broadcasting includes voice signals broadcasting through radio broadcasting studios and facilities for the programs transmission related to community including collecting and distributing programs via cable or satellite internet (internet radio station) including integrated data broadcasting with radio broadcasting.*

- 14.** Penyiaran dan pemrograman televisi mencakup pembuatan program saluran televisi lengkap dari komponen program yang dibeli (seperti film dokumenter dan lain-lain) komponen program yang dihasilkan sendiri (seperti berita lokal laporan langsung) atau kombinasi keduanya pemrograman dari saluran video atas dasar permintaan dan penyiaran data yang diintegrasikan dengan siaran televisi. Program televisi lengkap dapat disiarkan sendiri atau melalui distribusi pihak ke tiga seperti perusahaan kabel atau provider televisi satelit. Pemrograman dapat bersifat umum atau khusus (misalnya format terbatas seperti program berita olah raga pendidikan atau program yang ditujukan untuk anak muda) dapat dibuat dengan bebas tersedia untuk pemakai atau
- 14.** *Broadcasting and television programming includes the manufacture of a complete television channel program from purchased program components (such as films documentaries etc.) own produced program components (such as local news live reports) or a combination of both the programming of the video channel on the basis of demand and data broadcasting integrated with television broadcasting. Complete television program can broadcast their own or through a third party distribution such as cable companies or satellite television providers. Programming can be general or specific (e.g. limited formats such as news programs sports education or programs aimed at young people) can be made freely*

dapat hanya tersedia atas dasar langganan.

available to users or can only available on a subscription basis.

15. Penerbitan surat kabar jurnal dan buletin/Majalah mencakup usaha penerbitan surat kabar dan surat kabar iklan jurnal buletin majalah umum dan teknis komik termasuk penerbitan jadwal radio dan televisi dan sebagainya.

15. *Newspapers journals and bulletin/ magazine publishing include newspapers and newspaper advertisements journals bulletin general and technical magazines comic including radio and television schedule publishing and so on.*

16. Koran atau surat kabar adalah suatu penerbitan yang ringan dan mudah dibuang biasanya dicetak pada kertas berbiaya rendah yang disebut kertas koran yang berisi berita0berita terkini dalam berbagai topik. Topiknya bisa berupa even politik kriminalitas olahraga tajuk rencana dan cuaca. Jenis surat kabar umum biasanya diterbitkan setiap hari kecuali pada hari0hari libur. Surat

16. *Newspaper is a lightweight publication but easily disposed of usually printed on low0cost paper called newsprint containing the latest news on various topics. Topics can include political events crime sports editorials and weather. Common types of newspapers are usually published daily except on holidays. Afternoon newspapers are also common in some countries. In addition*

kabar sore juga umum di beberapa negara. Selain itu juga terdapat surat kabar mingguan yang biasanya lebih kecil dan kurang prestisius dibandingkan dengan surat kabar harian dan isinya biasanya lebih bersifat hiburan.

there is also a weekly newspaper that is usually smaller and less prestigious than the daily newspaper and its contents are usually more entertainment.

17. Tabloid adalah istilah suatu format surat kabar yang lebih kecil (597 mm × 375 mm) dari ukuran standar koran harian. Istilah ini biasanya dikaitkan dengan penerbitan surat kabar reguler non harian (bisa mingguan dwimingguan dll) yang terfokus pada hal0hal yang lebih “tidak serius” terutama masalah selebritas olah raga kriminal dll.

17. Tabloid is a smaller term format of newspaper (597 mm × 375 mm) than a standard size daily newspaper. This term is usually associated with the publishing of Nondaily regular newspapers (can be weekly biweekly etc.) which focus on the things that are “not too serious” especially the problem of celebrity sports crime etc.

18. Jurnal adalah majalah yang khusus memuat artikel dalam suatu bidang ilmu tertentu.

18. Journal is a special magazine that publish an article in a particular field of science.

19. Buletin adalah publikasi organisasi yang mengangkat perkembangan suatu topik atau aspek tertentu dan diterbitkan/dipublikasikan secara teratur (berkala) dalam waktu yang relatif singkat (harian hingga bulanan). Buletin ditujukan kepada khalayak yang lebih sempit yang berkaitan dengan bidang tertentu saja. Tulisan dalam buletin umumnya singkat dan padat (mirip berita) menggunakan bahasa yang formal dan banyak istilah teknis berkaitan dengan bidang tersebut.

20. Majalah adalah penerbitan berkala yang berisi bermacam macam artikel dalam subyek yang bervariasi. Majalah biasa diterbitkan mingguan dwimingguan atau bulanan. Majalah biasanya memiliki artikel mengenai topik populer yang ditujukan kepada

19. *Bulletin* is a publication of an organization that raised the development of a particular topic or aspect and issued/published regularly (periodically) in a relatively short time (daily to monthly). *Bulletin* is addressed to a narrower audience which relates to a particular field. Posts in bulletin are generally short and concise (similar to news) using formal language and a lot of technical terms related to the field.

20. *Magazine* is a periodical publication containing a variety of articles on varied subjects. Regular magazine published weekly biweekly or monthly. Magazines usually have articles on popular topics which are addressed to the general public and written in a style that is easily understood by many people.

masyarakat umum dan ditulis dengan gaya bahasa yang mudah dimengerti oleh banyak orang

<https://kobasamosirkab.bps.go.id>

ULASAN**DESCRIPTION**

Jalan merupakan prasarana untuk menghubungkan antara suatu daerah terhadap daerah lainnya. Selain itu jalan juga berfungsi untuk memperlancar dan mendorong timbulnya kegiatan perekonomian.

Sebagai prasarana transportasi yang penting dari segi kuantitas selain harus dapat menjangkau seluruh daerah untuk membuka daerah yang terisolir juga memperhatikan dari segi kualitas yaitu keadaan/kondisi jalan serta rambu-rambu jalan. Sejalan dengan laju pembangunan dituntut peningkatan pembangunan jalan untuk semakin memudahkan mobilitas penduduk dan barang dari satu daerah ke daerah lain.

Di Kabupaten Toba pada tahun 2022 mencapai 1.006,48 Km yang terbagi atas jalan negara 61,08 Km jalan propinsi

Road is an infrastructure to connect one area to another. Beside that road also has a function to support and motivate the economic activity.

As important transportation infrastructure by the quantity side beside it must reach all area and open isolation area. It also must pay attention of quality side about the road condition and traffic light. Altogether developing construction; increasing of road construction must be able to move goods and people mobility from one area to another.

Length of road at Toba Regency in 2022 is 1 006.48 Km that divided for country road is 61.08 Km; 193.30 Km province

sepanjang 199,50 Km dan jalan kabupaten sepanjang 746,10 Km.

Berdasarkan kondisi jalan di Kabupaten Toba tahun 2022 sekitar 38,75 persen merupakan jalan dengan kondisi baik, sekitar 11,05 persen dalam keadaan sedang, dan 49,80 persen rusak berat. Menurut kecamatan Kecamatan Habinsaran merupakan kecamatan yang memiliki jalan terpanjang sekitar 15,36 persen dan Kecamatan Parmaksian merupakan kecamatan yang memiliki terpendek sekitar 1,53 persen dari total kabupaten.

Selain keindahan Danau Toba perairan Danau Toba juga berfungsi sebagai prasarana transportasi air yang menghubungkan antar daerah khususnya menghubungkan antara Pulau Samosir dengan daerah Toba.

Jumlah kunjungan kapal penumpang dan barang pada

road and 746.10 Km of regency road.

Based on road conditions in Toba Regency in 2022, about 33.39 percent are roads in good condition, about 10.09 percent are in moderate condition, and 56.52 percent are heavily damaged. According to the sub district, Habinsaran sub district has the longest road around 15.36 percent and Ajibata sub district has the shortest road about 1.53 percent of the total length of district roads.

Beside the beautiful panorama Lake Toba is as water transportation infrastructure connecting one area to another especially Samosir Island to Toba area.

Number of visiting ships passengers and cargo on lake

angkutan danau di Kabupaten Toba tahun 2022 dari 3 dermaga yang terdapat di Kecamatan Balige, Kecamatan Porsea dan Kecamatan Ajibata.

Dermaga Ajibata merupakan dermaga yang paling sibuk. Jumlah kunjungan kapal penumpang baik kedatangan dan keberangkatan memiliki nilai paling besar, termasuk jumlah penumpang dan jumlah barang.

Jumlah perahu/kapal yang terdapat di Kabupaten Toba pada tahun 2022 sebanyak 369 yang terdiri dari 246 perahu tanpa motor, 82 perahu motor tempel, dan 41 kapal motor. Perahu/kapal terbanyak terdapat di Kecamatan Balige yaitu sebanyak 80 perahu dengan 29 perahu tanpa motor, 43 perahu motor tempel, dan 8 kapal motor.

Pelayanan pos saat ini tidak hanya melayani jasa pengiriman surat menyurat saja seiring dengan perkembangan jaman

transportation of Toba Regency in 2022 from 3 piers in Balige Sub District, Porsea Sub District and Ajibata Sub District.

Ajibata is the most crowded pier. The number of passenger ship visits both arrivals and departures has the greatest value, including the number of passenger and the number of goods.

Number of fishing boats in Toba Regency 2022 are 369 boats consists of 246 no powered , 82 outboard and 41 inboard motorboat. The most fishing boats in Balige Sub District that is 81 fishing boats with 81 nonpowered, 29 outboard and 8 inboard motorboat.

Recently post office doesn't only service the mail but also more complex with all service that

pelayanan jasa pos jauh lebih kompleks dengan berbagai pelayanan yang ditawarkan oleh PT. (Persero) Pos Indonesia. Untuk memperluas jangkauan pelayanan pemerintah telah banyak membangun kantor pos baru.

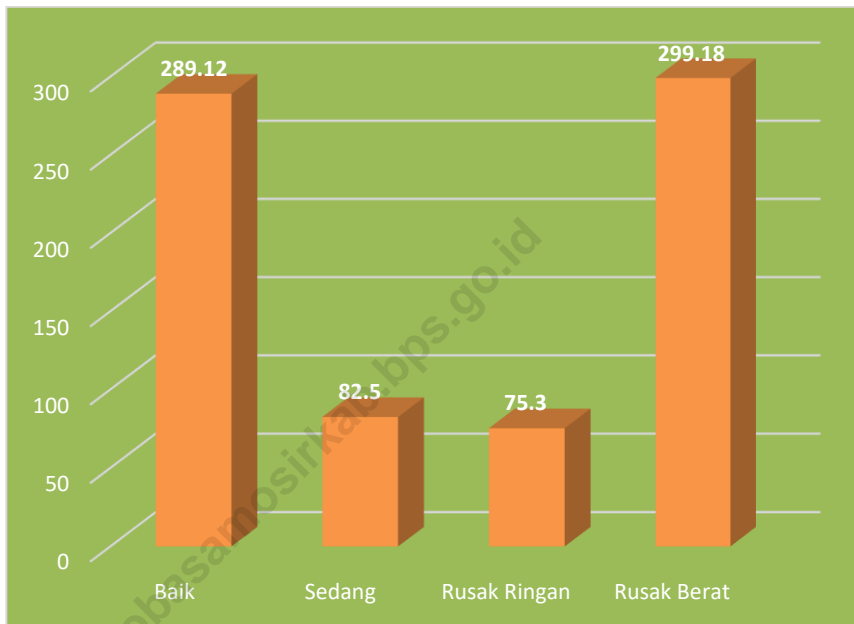
Jumlah kantor pos di Kabupaten Toba tahun 2021 sebanyak 7 unit. Secara total jumlah surat (biasa, express, kilat khusus) yang dikirim tahun 2022 sebanyak 93.910

offered by PT. (Persero) Pos Indonesia.

Total of post offices at Toba Regency in 2022 are 7 units.

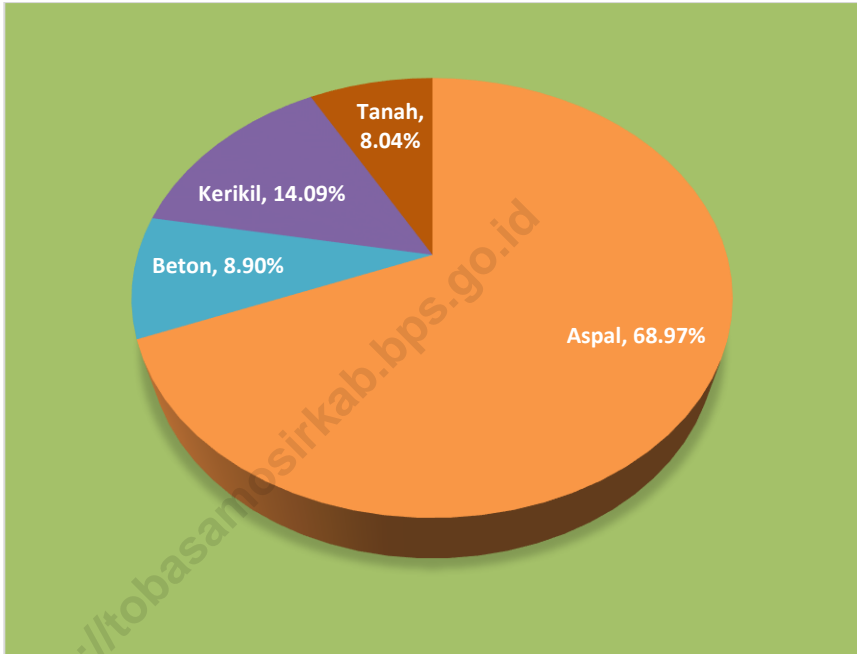
Totally number of letters (mail, special express mail, specific express mail) which sent received in 2022 are 93,910

Gambar : 8.1 **Panjang Jalan Menurut Status, 2022**
Figure *Length of Road by Status, 2022*



Gambar : 8.2 Persentase Panjang Jalan Kabupaten Menurut Kondisi Jalan, 2022

Figure Percentage Length of Regency Road by Road Condition, 2022



8.1 Transportasi/ *Transportation*

Tabel 8.1.1 Jumlah Kendaraan Bermotor Yang Terdaftar di Kabupaten Toba, 2022
Table *Number of Registered Vehicles in Toba Regency, 2022*

Kendaraan Bermotor/ <i>Vehicles</i>	2022
(1)	(2)
Sepeda Motor/ <i>Motor Cycle</i>	3 217
Becak Bermotor <i>Passenger Car</i>	149
Mobil Barang <i>Truck</i>	2 650
Mobil Penumpang/ <i>Passenger Car</i>	5 968
Mobil Bus/ <i>Bus</i>	220
Mobil Jeep/ <i>Jeep</i>	316
Mobil Sedan/ <i>Sedan</i>	92
Kabupaten Toba	12 612

Sumber/ *Kepolisian Resor Toba /*
Source : *Resort Police Command of Toba Regency*

Tabel : 8.1.2 Jumlah Kecelakaan Lalu Lintas dan Kerugian di Kabupaten Toba, 2021-2022

Table Number of Traffic Accident and Damage in Toba Regency, 2021 - 2022

Kendaraan Bermotor/ Vehicles	2021	2022
(1)	(2)	(3)
Banyaknya Kecelakaan/ Accidence	105	141
Meninggal Dunia/ Death	38	32
Luka-luka Berat/ Seriously Injured	59	57
Luka-luka Ringan/ Lightly Injured	65	159
Kerugian Material/ Material Damage	Rp 321 500 000,00	Rp 247 000 000,00

Sumber/ Kepolisian Resor Toba /
Source : Resort Police Command of Toba Regency

Tabel : 8.1.3 Panjang Jalan Menurut Status (Km), 2010 - 2022
Table Length of Road by Status (Km), 2010-2022

Tahun/ Year	Panjang Jalan/Length of Road			Jumlah/ Total
	Negara/ State	Propinsi/ Province	Kabupaten/ Regency	
(1)	(2)	(3)	(4)	(5)
2010	95,00	131,00	1 207,75	1 433,75
2011	61,08	131,00	1 207,75	1 399,83
2012	60,89	199,50	1 207,75	1 468,14
2013	60,89	199,50	1 207,75	1 468,14
2014	60,89	199,50	1 207,75	1 468,14
2015	60,89	199,50	1 105,82	1 366,21
2016	60,89	199,50	746,10	1 006,49
2017	61,08	193,30	746,10	1 006,98
2018	61,08	193,30	746,10	1 000,48
2019	61,08	193,30	746,10	1 000,48
2020	61,08	193,30	746,10	1 000,48
2021	61,08	193,30	746,10	1 000,48
2022	61,08	193,30	746,10	1 000,48

Sumber/
Source : Dinas Pekerjaan Umum dan Tata Ruang Kabupaten Toba/
Public Works and Spatial Planning Office of Toba Regency

Tabel : 8.1.4 **Panjang Jalan Kabupaten Menurut Jenis Permukaan dan Kondisi (Km), 2021-2022**
Table *Length of Road of Regency by Type of Surface and Condition of Road (Km), 2021 – 2022*

Keadaan / Condition	Panjang Jalan / Length of Road	
	2021	2022
(1)	(2)	(3)
Jenis Permukaan/Type of Surface		
Aspal /Asphalted	415,80	514,60
Rigid/ Beton	6,86	66,60
Kerikil/Gravel	214,36	105,20
Tanah/Earth	109,08	59,70
Kondisi Jalan/Condition of Road		
Baik/Good	249,10	289,12
Sedang/Moderate	75,30	82,50
Rusak/Damaged	94,70	75,30
Rusak Berat/Badly Damaged	327,00	299,18

Sumber/ Dinas Pekerjaan Umum dan Tata Ruang Kabupaten Toba/
 Source : *Public Works and Spatial Planning Office of Toba Regency*

Tabel : 8.1.5 Jembatan Menurut Status dan Keadaan Jembatan, 2022
Table
Bridge According to Status and Bridge Condition, 2022

Keadaan/ Condition	Jumlah Jembatan / Number of Bridge	
(1)	(2)	
Baik / <i>Good</i>	156	
Sedang / <i>Moderate</i>	56	
Rusak / <i>Damaged</i>	19	
Kabupaten Toba	2022	231
	2021	315

Sumber/
 Source : Dinas Pekerjaan Umum dan Tata Ruang Kabupaten Toba/
 Public Works and Spatial Planning Office of Toba Regency

Tabel : 8.1.6 Panjang Jalan Kabupaten Menurut Kecamatan (Km), 2021-2022
Table **Length of Road Regency by Sub District (Km) , 2021-2022**

Kecamatan/ Sub District		Panjang Jalan / Length of Road	%
(1)		(2)	(3)
01.	Balige	97,90	13,12
02.	Tampahan	20,10	2,69
03.	Laguboti	64,40	8,63
04.	Habinsaran	114,60	15,36
05.	Borbor	58,00	7,77
06.	Nassau	41,00	5,50
07.	Silaen	86,70	11,62
08.	Sigumpar	18,00	2,41
09.	Porsea	66,20	8,87
10.	Pintu Pohan Meranti	27,70	3,71
11.	Siantar Narumonda	13,90	1,86
12.	Parmaksian	11,40	1,53
13.	Lumban Julu	50,80	6,81
14.	Uluan	14,00	1,88
15.	Ajibata	41,70	5,59
16.	Bonatua Lunasi	19,70	2,64
Kabupaten Toba		2022	746,10
		2021	746,10
			100,00

Sumber/
Source : Dinas Pekerjaan Umum dan Tata Ruang Kabupaten Toba/
Public Works and Spatial Planning Office of Toba Regency

Tabel : 8.1.7 Jumlah Keberangkatan dan Kedatangan Kapal, Penumpang, dan Barang Pada Angkutan Danau Menurut Dermaga di Kabupaten Toba, 2022
Table *Number of Departures and Arrivals of Ships, Passengers and Cargo at the Lake Transportation by Pier in Toba Regency, 2022*

Keberangkatan/ Departures			
Dermaga/ Pier	Kapal/ Ship (Buah/ Unit)	Penumpang/ Passengers (Orang/ Person)	Barang/ Cargo (Ton)
(1)	(2)	(3)	(4)
01. Balige	2 015	35 838	764,20
02. Porsea	-	-	-
03. Ajibata	5 320	152 813	2 191,20
Jumlah/Total	7 335	188 651	2 955,40

Sumber/
Source : Dinas Pekerjaan Umum dan Tata Ruang Kabupaten Toba/
Public Works and Spatial Planning Office of Toba Regency

Tabel : 8.1.7 Jumlah Keberangkatan dan Kedatangan Kapal, Penumpang, dan Barang Pada Angkutan Danau Menurut Dermaga di Kabupaten Toba, 2022
Table Lanjutan/
Continued *Number of Departures and Arrivals of Ships, Passengers and Cargo at the Lake Transportation by Pier in Toba Regency, 2022*

Dermaga/ Pier	Kedatangan/ Arrivals		
	Kapal/ Ship (Buah/ Unit)	Penumpang/ Passengers (Orang/ Person)	Barang/ Cargo (Ton)
(1)	(2)	(3)	(4)
01. Balige	2 015	31 114	566,55
02. Porsea	-	-	-
03. Ajibata	5 320	127 508	2 454,70
Jumlah/Total	7 335	158 622	3 021,25

Sumber/
 Source : Dinas Perhubungan Kabupaten Toba/
 Transportation Office of Toba Regency

Tabel : 8.1.8 Jumlah Keberangkatan dan Kedatangan Kapal Penumpang dan Barang Pada Angkutan Danau Melalui Dermaga Balige Menurut Bulan di Kabupaten Toba , 2022
Number of Departures and Arrivals of Ships, Passengers and Cargo at the Lake Transportation Via Balige Pier by Month at Toba Regency, 2022

Dermaga/Pier : Balige

Bulan/Month	Keberangkatan/ Departures		
	Kapal/ Ships (Unit/ Unit)	Penumpang/ Passengers (Orang/ Person)	Barang/ Cargo (Ton)
(1)	(2)	(3)	(4)
01. Januari/ January	178	3 654	81,90
02. Februari/ February	155	2 635	60,20
03. Maret/ March	163	2 638	61,60
04. April/ April	170	2 791	57,90
05. Mei/ May	169	3 902	58,00
06. Juni/ June	170	3 452	80,00
07. Juli/ July	176	3 006	52,40
08. Agustus/ August	175	2 880	67,00
09. September/ September	167	2 604	54,10
10. Oktober/ October	148	2 401	58,60
11. November/ November	162	2 021	43,60
12. Desember/ December	182	3 854	88,90
Jumlah/Total	2 015	35 838	764,20

Sumber/ Dinas Perhubungan Kabupaten Toba/
 Source : Transportation Office of Toba Regency

Tabel : 8.1.8 Jumlah Keberangkatan dan Kedatangan Kapal Penumpang dan Barang Pada Angkutan Danau Melalui Dermaga Balige Menurut Bulan di Kabupaten Toba , 2022
Table Lanjutan/ Continued *Number of Departures and Arrivals of Ships, Passengers and Cargo at the Lake Transportation Via Balige Pier by Month at Toba Regency, 2022*

Dermaga/Pier : Balige

Bulan/Month	Kapal/ Ships (Unit/ Unit)	Kedatangan/ Arrivals	
		Penumpang/ Passengers (Orang/ Person)	Barang/ Cargo (Ton)
(1)	(2)	(3)	(4)
01. Januari/ January	178	3 329	65,60
02. Februari/ February	155	223	42,00
03. Maret/ March	163	2 221	43,80
04. April/ April	170	2 484	46,00
05. Mei/ May	169	3 769	42,30
06. Juni/ June	170	3 239	60,60
07. Juli/ July	176	2 721	44,00
08. Agustus/ August	175	3 210	57,00
09. September/ September	167	2 303	41,90
10. Oktober/ October	148	2 195	40,60
11. November/ November	162	2 091	40,60
12. Desember/ December	182	3 329	42,15
Jumlah/Total	2 015	31 114	566,55

Sumber/ Dinas Perhubungan Kabupaten Toba/
 Source : Transportation Office of Toba Regency

Tabel : 8.1.9 Jumlah Keberangkatan dan Kedatangan Kapal Penumpang dan Barang Pada Angkutan Danau Melalui Dermaga Porsea Menurut Bulan di Kabupaten Toba , 2022
Table dan Barang Pada Angkutan Danau Melalui Dermaga Porsea Menurut Bulan di Kabupaten Toba , 2022
Number of Departures and Arrivals of Ships, Passengers and Cargo at the Lake Transportation Via Porsea Pier by Month at Toba Regency, 2022

Dermaga/Pier : Porsea

Bulan/Month	Keberangkatan/ Departures		
	Kapal/ Ships (Unit/ Unit)	Penumpang/ Passengers (Orang/ Person)	Barang/ Cargo (Ton)
(1)	(2)	(3)	(4)
01. Januari/ January	-	-	-
02. Februari/ February	-	-	-
03. Maret/ March	-	-	-
04. April/ April	-	-	-
05. Mei/ May	-	-	-
06. Juni/ June	-	-	-
07. Juli/ July	-	-	-
08. Agustus/ August	-	-	-
09. September/ September	-	-	-
10. Oktober/ October	-	-	-
11. November/ November	-	-	-
12. Desember/ December	-	-	-
Jumlah/Total	0	0	0

Sumber/ Dinas Perhubungan Kabupaten Toba/
 Source : Transportation Office of Toba Regency

Tabel : 8.1.9 Jumlah Keberangkatan dan Kedatangan Kapal Penumpang dan Barang Pada Angkutan Danau Melalui Dermaga Porsea Menurut Bulan di Kabupaten Toba , 2022
Table Lanjutan/ Continued *Number of Departures and Arrivals of Ships, Passengers and Cargo at the Lake Transportation Via Porsea Pier by Month at Toba Regency, 2022*

Dermaga/Pier : Porsea

Bulan/Month	Kedatangan/ Arrivals		
	Kapal/ Ships (Unit/ Unit)	Penumpang/ Passengers (Orang/ Person)	Barang/ Cargo (Ton)
(1)	(2)	(3)	(4)
01. Januari/ January	-	-	-
02. Februari/ February	-	-	-
03. Maret/ March	-	-	-
04. April/ April	-	-	-
05. Mei/ May	-	-	-
06. Juni/ June	-	-	-
07. Juli/ July	-	-	-
08. Agustus/ August	-	-	-
09. September/ September	-	-	-
10. Oktober/ October	-	-	-
11. November/ November	-	-	-
12. Desember/ December	-	-	-
Jumlah/Total	0	0	0

Sumber/ Dinas Perhubungan Kabupaten Toba/
 Source : *Transportation Office of Toba Regency*

Tabel : 8.1.10 Jumlah Keberangkatan dan Kedatangan Kapal Penumpang dan Barang Pada Angkutan Danau Melalui Dermaga Ajibata Menurut Bulan di Kabupaten Toba , 2022
Number of Departures and Arrivals of Ships, Passengers and Cargo at the Lake Transportation Via Ajibata Pier by Month at Toba Regency, 2022

Dermaga/Pier : Ajibata

Bulan/Month	Keberangkatan/ Departures		
	Kapal/ Ships (Unit/ Unit)	Penumpang/ Passengers (Orang/ Person)	Barang/ Cargo (Ton)
(1)	(2)	(3)	(4)
01. Januari/ January	465	18 959	240,10
02. Februari/ February	420	11 293	177,50
03. Maret/ March	465	11 078	181,00
04. April/ April	450	12 530	181,90
05. Mei/ May	360	13 902	259,50
06. Juni/ June	435	10 671	160,30
07. Juli/ July	465	11 409	186,00
08. Agustus/ August	450	9 956	142,10
09. September/ September	465	10 980	150,20
10. Oktober/ October	430	12 150	159,40
11. November/ November	450	8 740	155,20
12. Desember/ December	465	21 145	198,00
Jumlah/Total	5 320	152 813	2 191,20

Sumber/ Dinas Perhubungan Kabupaten Toba/
 Source : Transportation Office of Toba Regency

Tabel : 8.1.10 Jumlah Keberangkatan dan Kedatangan Kapal Penumpang dan Barang Pada Angkutan Danau Melalui Dermaga Ajibata Menurut Bulan di Kabupaten Toba , 2022

Table Lanjutan/
Continued

Number of Departures and Arrivals of Ships, Passengers and Cargo at the Lake Transportation Via Ajibata Pier by Month at Toba Regency, 2022

Dermaga/Pier : Ajibata

Bulan/Month	Kedatangan/ Arrivals		
	Kapal/ Ships (Unit/ Unit)	Penumpang/ Passengers (Orang/ Person)	Barang/ Cargo (Ton)
(1)	(2)	(3)	(4)
01. Januari/ January	465	14 915	432,90
02. Februari/ February	420	9 682	226,50
03. Maret/ March	465	10 839	151,00
04. April/ April	450	11 655	166,10
05. Mei/ May	360	10 630	257,80
06. Juni/ June	435	8 862	153,20
07. Juli/ July	465	9 224	187,20
08. Agustus/ August	450	8 500	166,90
09. September/ September	465	8 891	179,90
10. Oktober/ October	430	11 870	177,50
11. November/ November	450	8 540	180,70
12. Desember/ December	465	13 900	175,00
Jumlah/Total	5 320	127 508	2 454,70

Sumber/
Source : Dinas Perhubungan Kabupaten Toba/
Transportation Office of Toba Regency

Tabel : 8.1.11 Jumlah Perahu/Kapal Menurut Kecamatan dan Jenis Kapal di Kabupaten Toba , 2022
Number of Fishing Boats by Sub District and Type of Boat in Toba Regency, 2022

Kecamatan/ Sub District	Perahu Tanpa Motor/ Nonpowered Boat	Perahu Motor Tempel/ Outboard Motorboat	Kapal Motor/ Inboard Motorboat
(1)	(2)	(3)	(4)
01. Balige	29	43	8
02. Tampahan	14	-	-
03. Laguboti	34	-	-
04. Habinsaran	-	-	-
05. Borbor	-	-	-
06. Nassau	-	-	-
07. Silaen	-	-	-
08. Sigumpar	27	-	-
09. Porsea	40	2	-
10. Pintu Pohan Meranti	-	3	2
11. Siantar Narumonda	8	-	-
12. Parmaksian	-	-	-
13. Lumban Julu	32	8	8
14. Uluan	46	3	-
15. Ajibata	16	23	23
16. Bonatua Lunasi	-	-	-
Kabupaten Toba	246	82	41

Sumber/ Dinas Perhubungan Kabupaten Toba/
 Source : Transportation Office of Toba Regency

8.2 Komunikasi/ *Communication*

Tabel : 8.2.1 Jumlah Menara Penyedia Menurut Kecamatan, 2021-2022
Table 2022
Number of Tower Provider by Sub District , 2021-2022

Kecamatan/ Sub District		2021	2022
(1)		(2)	(3)
01.	Balige	22	24
02.	Tampahan	3	3
03.	Laguboti	10	10
04.	Habinsaran	3	4
05.	Borbor	2	2
06.	Nassau	2	2
07.	Silaen	7	9
08.	Sigumpar	3	2
09.	Porsea	11	11
10.	Pintu Pohan Meranti	5	5
11.	Siantar Narumonda	1	1
12.	Parmaksian	7	7
13.	Lumban Julu	11	11
14.	Uluan	3	4
15.	Ajibata	11	12
16.	Bonatua Lunasi	5	5
Kabupaten Toba		106	113

Sumber/ Dinas Komunikasi dan Informatika Kabupaten Toba/
 Source : Information and Communication Service of Toba Regency

Tabel : 8.2.2 Jumlah Lembaga Penyiaran Radio Menurut Kecamatan, 2021-2022
Number of Broadcasting Institution by Sub District , 2021-2022

Kecamatan/ Sub District		2021	2022
(1)		(2)	(3)
01.	Balige	3	3
02.	Tampahan	-	-
03.	Laguboti	2	2
04.	Habinsaran	-	-
05.	Borbor	-	-
06.	Nassau	-	-
07.	Silaen	-	-
08.	Sigumpar	-	-
09.	Porsea	-	1
10.	Pintu Pohan Meranti	1	-
11.	Siantar Narumonda	-	-
12.	Parmaksian	1	1
13.	Lumban Julu	-	-
14.	Uluan	-	-
15.	Ajibata	-	-
16.	Bonatua Lunasi	-	-
Kabupaten Toba		7	7

Sumber/ Dinas Komunikasi dan Informatika Kabupaten Toba/
 Source : Information and Communication Service of Toba Regency

Tabel : 8.2.3 Jumlah Desa yang Tidak Tersentuh Sinyal Menurut Kecamatan, 2022
Table **Number of Blank Spot Area by Sub District , 2022**

Kecamatan/ Sub District		2022
(1)		(2)
01.	Balige	1
02.	Tampahan	2
03.	Laguboti	-
04.	Habinsaran	12
05.	Borbor	2
06.	Nassau	5
07.	Silaen	1
08.	Sigumpar	-
09.	Porsea	-
10.	Pintu Pohan Meranti	3
11.	Siantar Narumonda	4
12.	Parmaksian	-
13.	Lumban Julu	-
14.	Uluan	2
15.	Ajibata	1
16.	Bonatua Lunasi	-
Kabupaten Toba		33

Sumber/ Dinas Komunikasi dan Informatika Kabupaten Toba/
 Source : Information and Communication Service of Toba Regency

8.3 Pos/Post

Tabel : 8.3.1. Banyaknya Kantor Pos di Kabupaten Toba Menurut Kecamatan dan Lokasi, 2022
Table
Number of Post Offices at Toba Regency
by Sub District, 2022

Kecamatan/ Sub District	Lokasi/Location	Jumlah/ Total
(1)	(2)	(3)
01. Balige	Balige	1
02. Tampahan ¹⁾	-	-
03. Laguboti	Laguboti	1
04. Habinsaran	Parsoburan	1
05. Borbor ²⁾	-	-
06. Nassau ²⁾	-	-
07. Silaen	Silaen	1
08. Sigumpar ³⁾	-	-
09. Porsea	Porsea	1
10. Pintu Pohan Meranti	Pintu Pohan Meranti	1
11. Siantar Narumonda ⁴⁾	-	-
12. Parmaksian ⁴⁾	-	-
13. Lumban Julu	Lumban Julu	1
14. Uluan ⁵⁾	-	-
15. Ajibata ⁵⁾	-	-
16. Bonatua Lunasi ⁵⁾	-	-
Jumlah/Total		7

Catatan/Notes :

¹⁾ Dilayani oleh Kantor Pos Balige/Served by Balige Post Office

²⁾ Dilayani oleh Kantor Pos Habinsaran/Served by Habinsaran's Post Office

³⁾ Dilayani oleh Kantor Pos Silaen/Served by Silaen's Post Office

⁴⁾ Dilayani oleh Kantor Pos Porsea/Served by Porsea's Post Office

⁵⁾ Dilayani oleh Kantor Pos Lumban Julu/Served by Lumban Julu's Post Office

Sumber/Source : PT. Pos Indonesia (Persero) Balige 22300 /Indonesia Post Office in Balige 22300

Tabel : 8.3.2. Jumlah Surat Kilat Khusus Dikirim Menurut Kantor Pos (Buah), 2022
Number of Spesific Express Mail Sent by Post Office (Unit), 2022

Kantor Pos/ Post Office		Kirim/ Sent
(1)		(2)
01.	Balige	59 752
02.	Tampahan ¹⁾	-
03.	Laguboti	2 269
04.	Habinsaran	959
05.	Borbor ²⁾	-
06.	Nassau ²⁾	-
07.	Silaen	1 631
08.	Sigumpar ³⁾	-
09.	Porsea	15 558
10.	Pintu Pohan Meranti	9 156
11.	Siantar Narumonda ⁴⁾	-
12.	Parmaksian ⁴⁾	-
13.	Lumban Julu	608
14.	Uluan ⁵⁾	-
15.	Ajibata ⁵⁾	-
16.	Bonatua Lunasi ⁵⁾	-
Kabupaten Toba		89 933

Catatan/Notes :

¹⁾ Dilayani oleh Kantor Pos Balige/Served by Balige Post Office

²⁾ Dilayani oleh Kantor Pos Habinsaran/Served by Habinsaran's Post Office

³⁾ Dilayani oleh Kantor Pos Silaen/Served by Silaen's Post Office

⁴⁾ Dilayani oleh Kantor Pos Porsea/Served by Porsea's Post Office

⁵⁾ Dilayani oleh Kantor Pos Lumban Julu/Served by Lumban Julu's Post Office

Sumber/Source : PT. Pos Indonesia (Persero) Balige 22300 /Indonesia Post Office in Balige 22300

**Tabel : 8.3.3. Jumlah Surat Express Dikirim Menurut Kantor Pos (Buah),
Table 2022
Number of Express Mail Sent by Post Office (Unit), 2022**

Kantor Pos/ Post Office		Kirim/ Sent
(1)		(2)
01.	Balige	1 050
02.	Tampahan ¹⁾	-
03.	Laguboti	170
04.	Habinsaran	15
05.	Borbor ²⁾	-
06.	Nassau ²⁾	-
07.	Silaen	99
08.	Sigumpar ³⁾	-
09.	Porsea	841
10.	Pintu Pohan Meranti	9
11.	Siantar Narumonda ⁴⁾	-
12.	Parmaksian ⁴⁾	-
13.	Lumban Julu	88
14.	Uluan ⁵⁾	-
15.	Ajibata ⁵⁾	-
16.	Bonatua Lunasi ⁵⁾	-
Kabupaten Toba		2 272

Catatan/Notes :

¹⁾ Dilayani oleh Kantor Pos Balige/*Served by Balige Post Office*

²⁾ Dilayani oleh Kantor Pos Habinsaran/*Served by Habinsaran's Post Office*

³⁾ Dilayani oleh Kantor Pos Silaen/*Served by Silaen's Post Office*

⁴⁾ Dilayani oleh Kantor Pos Porsea/*Served by Porsea's Post Office*

⁵⁾ Dilayani oleh Kantor Pos Lumban Julu/*Served by Lumban Julu's Post Office*

Sumber/*Source* : PT. Pos Indonesia (Persero) Balige 22300 /*Indonesia Post Office in Balige 22300*

Tabel : 8.3.4. Jumlah Surat Biasa (Prangko) Dikirim dan Diterima Menurut Kantor Pos (Buah), 2022
Table Number of Mail Sent and Received by Post Office (Unit), 2022

Kantor Pos/ Post Office	Kirim/ Sent	Terima/ Received (*)
(1)	(2)	(3)
01. Balige	1 506	-
02. Tampahan ¹⁾	-	-
03. Laguboti	26	-
04. Habinsaran	30	-
05. Borbor ²⁾	-	-
06. Nassau ²⁾	-	-
07. Silaen	24	-
08. Sigumpar ³⁾	-	-
09. Porsea	78	-
10. Pintu Pohan Meranti	12	-
11. Siantar Narumonda ⁴⁾	-	-
12. Parmaksian ⁴⁾	-	-
13. Lumban Julu	29	-
14. Uluan ⁵⁾	-	-
15. Ajibata ⁵⁾	-	-
16. Bonatua Lunasi ⁵⁾	-	-
Jumlah/Total	1 705	*

Catatan/Notes :

¹⁾ Dilayani oleh Kantor Pos Balige/Served by Balige Post Office

²⁾ Dilayani oleh Kantor Pos Habinsaran/Served by Habinsaran's Post Office

³⁾ Dilayani oleh Kantor Pos Silaen/Served by Silaen's Post Office

⁴⁾ Dilayani oleh Kantor Pos Porsea/Served by Porsea's Post Office

⁵⁾ Dilayani oleh Kantor Pos Lumban Julu/Served by Lumban Julu's Post Office

*) Per tahun 2022, surat biasa (prangko) yang diterima sudah tidak dapat dicek kembali, terkait perubahan sistem

Sumber/Source : PT. Pos Indonesia (Persero) Balige 22300 /Indonesia Post Office in Balige 22300

Tabel : 8.3.5. Jumlah Paket Kilat Khusus Dikirim Menurut Kantor Pos (Buah), 2022
Table
Number of Specific Parcel Express Sent by Post Office (Unit), 2022

Kantor Pos/ Post Office		Kirim/ Sent
(1)		(2)
01.	Balige	59 752
02.	Tampahan ¹⁾	-
03.	Laguboti	2 269
04.	Habinsaran	959
05.	Borbor ²⁾	-
06.	Nassau ²⁾	-
07.	Silaen	1 631
08.	Sigumpar ³⁾	-
09.	Porsea	15 558
10.	Pintu Pohan Meranti	9 156
11.	Siantar Narumonda ⁴⁾	-
12.	Parmaksian ⁴⁾	-
13.	Lumban Julu	608
14.	Uluan ⁵⁾	-
15.	Ajibata ⁵⁾	-
16.	Bonatua Lunasi ⁵⁾	-
Kabupaten Toba		89 933

Catatan/Notes :

- 1) Dilayani oleh Kantor Pos Balige/Served by Balige Post Office
- 2) Dilayani oleh Kantor Pos Habinsaran/Served by Habinsaran's Post Office
- 3) Dilayani oleh Kantor Pos Silaen/Served by Silaen's Post Office
- 4) Dilayani oleh Kantor Pos Porsea/Served by Porsea's Post Office
- 5) Dilayani oleh Kantor Pos Lumban Julu/Served by Lumban Julu's Post Office

Sumber/Source : PT. Pos Indonesia (Persero) Balige 22300 /Indonesia Post Office in Balige 22300

**Tabel : 8.3.6. Jumlah Paket Pos Dikirim Menurut Kantor Pos (Buah),
Table 2022
Number of Parcel Post Sent by Post Office (Unit), 2022**

Kantor Pos/ Post Office		Kirim/ Sent
(1)		(2)
01.	Balige	8
02.	Tampahan ¹⁾	-
03.	Laguboti	3
04.	Habinsaran	-
05.	Borbor ²⁾	-
06.	Nassau ²⁾	-
07.	Silaen	-
08.	Sigumpar ³⁾	-
09.	Porsea	28
10.	Pintu Pohan Meranti	1
11.	Siantar Narumonda ⁴⁾	-
12.	Parmaksian ⁴⁾	-
13.	Lumban Julu	1
14.	Uluan ⁵⁾	-
15.	Ajibata ⁵⁾	-
16.	Bonatua Lunasi ⁵⁾	-
Kabupaten Toba		41

Catatan/Notes :

- 1) Dilayani oleh Kantor Pos Balige/Served by Balige Post Office
- 2) Dilayani oleh Kantor Pos Habinsaran/Served by Habinsaran's Post Office
- 3) Dilayani oleh Kantor Pos Silaen/Served by Silaen's Post Office
- 4) Dilayani oleh Kantor Pos Porsea/Served by Porsea's Post Office
- 5) Dilayani oleh Kantor Pos Lumban Julu/Served by Lumban Julu's Post Office

Sumber/Source : PT. Pos Indonesia (Persero) Balige 22300 /Indonesia Post Office in Balige 22300

Tabel : 8.3.7. Jumlah Penerimaan dan Pengiriman Wesel Pos Menurut Kantor Pos (Buah), 2022
Table **Number of Postal Money Order Received and Sent by Post Office (Unit), 2022**

Kantor Pos/ Post Office	Penerimaan/Received		Pengiriman/Sent	
	Frekuensi/ Frequency	Nilai/ Value (000.Rp)	Frekuensi/ Frequency	Nilai/ Value (000.Rp)
(1)	(2)	(3)	(4)	(5)
01. Balige	336	668 332	1 099	1 001 942
02. Tampahan ¹⁾	-	-	-	-
03. Laguboti	173	357 501	652	10 144 339
04. Habinsaran	-	-	-	-
05. Borbor ²⁾	-	-	-	-
06. Nassau ²⁾	-	-	-	-
07. Silaen	150	193 022	279	373 794
08. Sigumpar ³⁾	-	-	-	-
09. Porsea	279	489 799	237	763 484
10. Pintu Pohan Meranti	1	1 083	289	391 458
11. Siantar Narumonda ⁴⁾	-	-	-	-
12. Parmaksian ⁴⁾	-	-	-	-
13. Lumban Julu	34	104 403	77	84 535
14. Uluan ⁵⁾	-	-	-	-
15. Ajibata ⁵⁾	-	-	-	-
16. Bonatua Lunasi ⁵⁾	-	-	-	-
Kabupaten Toba	973	1 814 140	2 633	12 759 552

Catatan/Notes :

¹⁾ Dilayani oleh Kantor Pos Balige/Served by Balige Post Office

²⁾ Dilayani oleh Kantor Pos Habinsaran/Served by Habinsaran's Post Office

³⁾ Dilayani oleh Kantor Pos Silaen/Served by Silaen's Post Office

⁴⁾ Dilayani oleh Kantor Pos Porsea/Served by Porsea's Post Office

⁵⁾ Dilayani oleh Kantor Pos Lumban Julu/Served by Lumban Julu's Post Office

Sumber/Source : PT. Pos Indonesia (Persero) Balige 22300 /Indonesia Post Office in Balige 22300

Tabel : 8.3.8. Jumlah Surat Tercatat Luar Negeri Dikirim Menurut Kantor Pos (Buah), 2022
Number of Mail Registered Sent by Post Office (Unit), 2022

Kantor Pos/ Post Office		Kirim/ Sent
(1)		(2)
01.	Balige	2
02.	Tampahan ¹⁾	-
03.	Laguboti	1
04.	Habinsaran	1
05.	Borbor ²⁾	-
06.	Nassau ²⁾	-
07.	Silaen	3
08.	Sigumpar ³⁾	-
09.	Porsea	14
10.	Pintu Pohan Meranti	1
11.	Siantar Narumonda ⁴⁾	-
12.	Parmaksian ⁴⁾	-
13.	Lumban Julu	-
14.	Uluan ⁵⁾	-
15.	Ajibata ⁵⁾	-
16.	Bonatua Lunasi ⁵⁾	-
Kabupaten Toba		22

Catatan/Notes :

¹⁾ Dilayani oleh Kantor Pos Balige/Served by Balige Post Office

²⁾ Dilayani oleh Kantor Pos Habinsaran/Served by Habinsaran's Post Office

³⁾ Dilayani oleh Kantor Pos Silaen/Served by Silaen's Post Office

⁴⁾ Dilayani oleh Kantor Pos Porsea/Served by Porsea's Post Office

⁵⁾ Dilayani oleh Kantor Pos Lumban Julu/Served by Lumban Julu's Post Office

Sumber/Source : PT. Pos Indonesia (Persero) Balige 22300 /Indonesia Post Office in Balige 22300

9

PERBANKAN, KOPERASI DAN HARGA-HARGA

BANKING, COOPERATIVE AND PRICES

458

JUMLAH KOPERASI KUD DAN NON KUD TAHUN 2022 DI KABUPATEN TOBA

JUMLAH ANGGOTA KOPERASI KUD DAN NON KUD SEBANYAK 13.666 ANGGOTA

REALISASI PBB TAHUN 2022 SEBESAR 95 PERSEN DARI
TARGET YANG DITENTUKAN



TERDAPAT 1 KOPERASI DENGAN TINGKAT KEBERHASILAN SANGAT BAIK
TAHUN 2022 YANG BERLOKASI DI KECAMATAN ULUAN

PENJELASAN TEKNIS

TECHNICAL NOTES

1. **Realisasi Penerimaan dan Pengeluaran Pemerintah Provinsi** adalah realisasi/perhitungan APBD Provinsi pada tiap tahun anggaran.
 2. **Pendapatan Asli Daerah (PAD)** adalah pendapatan yang diperoleh daerah yang dipungut berdasarkan peraturan daerah sesuai dengan peraturan perundang-undangan guna keperluan daerah yang bersangkutan dalam membiayai kegiatannya.
 3. **Dana Perimbangan** adalah dana yang bersumber dari pendapatan APBN yang dialokasikan kepada Daerah untuk mendanai kebutuhan daerah dalam rangka pelaksanaan desentralisasi.
1. ***Actual revenue and expenditure of Provincial Government*** is the realization/provincial budget calculations for every fiscal year.
 2. ***Original Local Government Revenue*** is revenue that withheld based on local regulations in accordance with the legislation for the purposes of financing their activities.
 3. ***Balanced Budget*** is the fund coming from the state budget that allocated to regions to fund their needs in the context of decentralization.

4. Lain-lain Pendapatan yang Sah adalah pendapatan lainnya dari pemerintah pusat dan atau dari instansi pusat serta dari daerah lainnya.

4. Other Legal Revenue is other income that coming from the central government and or from the central agencies as well as from other local government.

<https://tobasamosirkab.bps.go.id>

ULASAN**DESCRIPTION**

Pada tahun 2022, dari 16 (enam belas) kecamatan, Kecamatan dengan persentase rencana dan realisasi PBB terbesar yaitu Kecamatan Ajibata, Kecamatan Pintu Pohan Meranti dan Kecamatan Tampahan dengan persentase realisasi sebesar 144 persen, 128 persen dan 103 persen terhadap rencana PBB menurut kecamatan. Penerimaan PBB yang berasal dari Inalum sebesar 53,63 dari total penerimaan PBB.

Pada tahun 2022 jumlah koperasi di Kabupaten Toba sebanyak 458 koperasi terdiri dari koperasi unit desa (KUD) sebanyak 23 koperasi dan non KUD 433 koperasi. Jumlah anggota koperasi yang tercatat tahun 2022 sebanyak 13.666 anggota dimana 0 merupakan anggota KUD dan 13.666 anggota non KUD.

In 2022, of the 16 (sixteen) sub-districts, the Districts with the largest percentage Land and Building Tax targets and realizations are Ajibata District, Pintu Pohan Meranti District and Tampahan District with realization percentages of 144 percent, 128 percent and 103 percent of land and building tax targets by sub-district. Land and Building Tax revenues from Inalum amounted to 53.63 of the total Land and Building Tax.

In 2022 the number of cooperatives in Toba Regency is 458 units consisting of KUD is 23 units and 433 units non-KUD. The total of registered cooperative members in 2022 is 13.666 members, of which 0 are KUD members and 13,666 non-KUD members.

Dari 458 jumlah koperasi yang ada sebanyak 282 merupakan koperasi serba usaha dengan jumlah anggota sebesar 820 jenis koperasi terbanyak kedua adalah koperasi simpan pinjam dengan 12 koperasi anggota sebanyak 11.600 orang.

Of the 458 existing cooperatives, 282 are all-business cooperatives with 820 members, the second largest is savings and loan cooperatives with 12 member cooperatives as many as 11,600 people

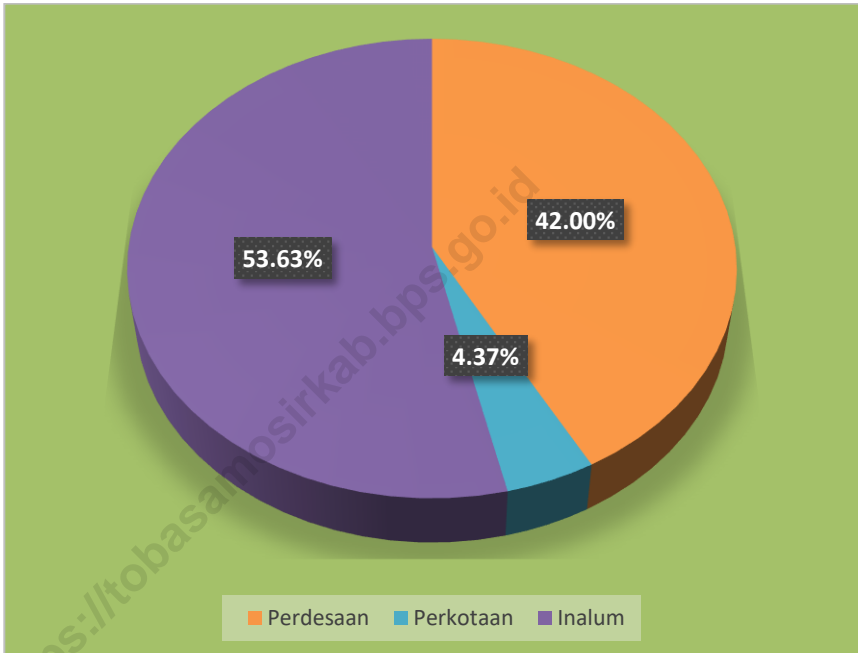
Dana yang dapat dihimpun dari anggota koperasi sebagai modal milik sendiri sebesar 1.654,891 juta rupiah. Sedangkan aset yang dimiliki oleh pihak koperasi sebesar 70.576 juta rupiah.

Collected fund from cooperation's members for owning capital is 1,654.891 million rupiahs. Whereas owned asset by cooperation's is 70,576 million rupiahs.

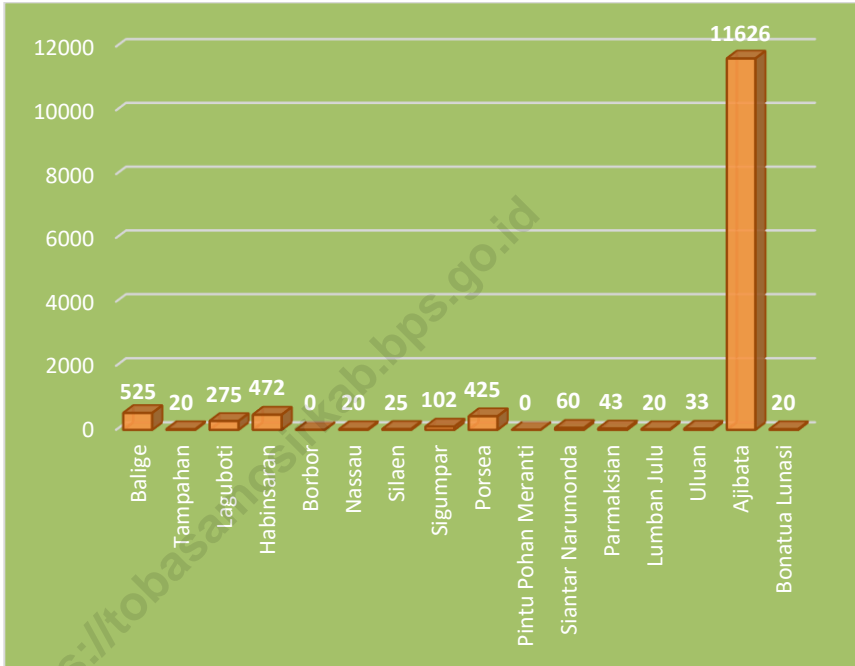
Menurut tingkat keberhasilannya dari 458 koperasi yang ada hanya ada 7 koperasi dengan tingkat keberhasilan sangat baik, kemudian 56 koperasi dengan tingkat keberhasilan baik, 395 koperasi dengan tingkat keberhasilan sedang.

According to the success rate of the 458 existing cooperatives, there are only 7 cooperatives with a very good success rate, then 56 cooperatives with a good success rate, 395 cooperatives with a moderate success rate.

Gambar : 9.1 **Realisasi Penerimaan Pajak Bumi dan Bangunan Menurut Kategori di Kabupaten Toba, 2022**
Figure
Realitation of Land and Building Tax by Categories in Toba Regency, 2022



Gambar: 9.2 Jumlah Anggota Koperasi Menurut Kecamatan, 2022
Figure *Number of Cooperative Members by Sub District, 2022*



9.1 Pajak Bumi dan Bangunan/ *Land and Building*

Tabel : 9.1.1. Rencana dan Realisasi PBB Menurut Kecamatan (Rupiah), 2022
Table *Target and Realization of Land and Building Tax by SubRegency (Rupiah), 2022*

Kecamatan/ Sub District	Rencana/ Target	Realisasi/ Realized	Persentase/ Percentage
(1)	(2)	(3)	(4)
01. Balige			
a. Pedesaan	723 965 636	594 254 469	82
b. Perkotaan	488 977 779	377 513 201	77
02. Tampahan			
a. Pedesaan	133 768 331	137 788 359	103
b. Perkotaan	-	-	-
03. Laguboti			
a. Pedesaan	419 164 004	356 187 572	85
b. Perkotaan	24 864 718	23 983 140	96
04. Habinsaran			
a. Pedesaan	236 559 741	138 423 956	59
b. Perkotaan	-	-	-
05. Borbor			
a. Pedesaan	63 919 752	45 884 663	72
b. Perkotaan	-	-	-
06. Nassau			
a. Pedesaan	1 225 641 513	1 197 318 303	98
b. Perkotaan	-	-	-
07. Silaen			
a. Pedesaan	213 347 958	189 947 197	89
b. Perkotaan	-	-	-
08. Sigumpar			
a. Pedesaan	158 414 750	144 002 021	91
b. Perkotaan	-	-	-
09. Porsea			
a. Pedesaan	155 216 551	140 546 395	91
b. Perkotaan	117 134 339	77 972 466	67
10. Pintu Pohan Meranti			
a. Pedesaan	213 420 814	272 935 645	128
b. Perkotaan	-	-	-
11. Siantar Narumonda			
a. Pedesaan	199 928 199	68 987 168	35
b. Perkotaan	-	-	-

Tabel : 9.1.1. Rencana dan Realisasi PBB Menurut Kecamatan (Rupiah), 2022
Table Lanjutan *Target and Realization of Land and Building Tax by SubRegency (Rupiah), 2022*
Continued

Kecamatan/ Sub District	Rencana/ Target	Realisasi/ Realized	Persentase/ Percentage
(1)	(2)	(3)	(4)
12. Parmaksian			
a. Pedesaan	757 167 917	776 338 906	103
b. Perkotaan	-	-	-
13. Lumban Julu			
a. Pedesaan	172 110 949	144 005 304	84
b. Perkotaan	-	-	-
14. Uluan			
a. Pedesaan	131 693 524	134 728 826	102
b. Perkotaan	-	-	-
15. Ajibata			
a. Pedesaan	145 136 674	208 510 117	144
b. Perkotaan	-	-	-
16. Bonatua Lunasi			
a. Pedesaan	99 481 173	71 377 187	72
b. Perkotaan	-	-	-
INALUM	5 900 296 531	5 900 296 531	100
Jumlah/Total	11 580 210 853	11 001 001 426	95
a. Pedesaan	5 048 937 486	4 621 236 088	92
b. Perkotaan	630 976 836	479 468 807	76

Catatan/
Note : Tidak diaudit/*unaudited*

Sumber/
Source : Badan Pengelola Keuangan dan Aset Daerah Kabupaten Toba/
Regional Finance and Asset Management Agency of Toba Regency

9.2 Koperasi/ Cooperative

Tabel : 9.2.1 Jumlah Koperasi dan Anggota Koperasi (KUD + Non KUD)
Table Dirinci Menurut Kecamatan, 2022
Number of Cooperative and Cooperative Members (KUD+Non KUD) by Sub District , 2022

Kecamatan/ Sub District	Koperasi/Cooperative			Anggota/Members		
	KUD	Non KUD	Jumlah/ Total	KUD	Non KUD	Jumlah/ Total
(1)	(2)	(3)	(4)	(5)	(6)	(7)
01. Balige	6	136	142	-	525	525
02. Tampahan	1	12	13	-	20	20
03. Laguboti	2	53	55	-	275	275
04. Habinsaran	3	18	21	-	472	472
05. Borbor	1	10	11	-	-	-
06. Nassau	-	8	8	-	20	20
07. Silaen	2	20	22	-	25	25
08. Sigumpar	1	27	28	-	102	102
09. Porsea	1	45	46	-	425	425
10. Pintu Pohan Meranti	-	6	6	-	-	-
11. Siantar Narumonda	1	8	9	-	60	60
12. Parmaksian	1	33	34	-	43	43
13. Lumban Julu	3	10	13	-	20	20
14. Uluan	1	25	26	-	33	33
15. Ajibata	1	11	12	-	11 626	11 626
16. Bonatua Lunasi	1	11	12	-	20	20
Kabupaten Toba	25	433	458	0	13 666	13 666

Sumber/ Source : Dinas Koperasi Usaha Kecil Menengah, Perdagangan, dan Perindustrian/ Small and Medium Enterprises Cooperatives, Trade and Industry Office of Toba Regency

Tabel : 9.2.2. Jumlah Koperasi dan Anggota Koperasi (KUD + Non KUD) Dirinci Menurut Jenis Koperasi , 2022
Number of Cooperative and Cooperative Members by Kind of Cooperative, 2022

	Jenis Koperasi / Cooperative Type	Koperasi / Cooperative	Anggota Koperasi / Cooperative Members
	(1)	(2)	(3)
01.	Koperasi Unit Desa	25	-
02.	Koperasi Nelayan/ Perikanan	4	-
03.	Koperasi Peternakan	1	-
04.	Koperasi Kerajinan	-	-
05.	Koperasi Perkebunan Karet	-	-
06.	Koperasi Pertekstilan	-	-
07.	Koperasi Karyawan	10	262
08.	Koperasi Pedagang Pasar	4	-
09.	Koperasi Simpan Pinjam	12	11 600
10.	Koperasi Angkutan	3	-
11.	Koperasi Pegawai Negeri	7	-
12.	Koperasi Angkatan Darat	-	-
13.	Koperasi Kepolisian	1	60
14.	Koperasi Wredatama	2	82
15.	Koperasi Veteran	-	-
16.	Koperasi Pemuda	1	-
17.	Pepabri	2	-
18.	Koperasi Sekolah	-	-
19.	P K P N	3	-
20.	Pustaka	-	-
21.	Koperasi Serba Usaha	282	820
22.	Koperasi Pertanian	57	70
23.	Koperasi Usaha Kecil	1	-
24.	Pusat Koperasi	-	-
25.	Koperasi Wanita (Kopwan)	11	-
26.	Koperasi Produsen	7	150
27.	Koperasi Pemasaran	4	143
28.	Koperasi Lainnya	21	479
	Kabupaten Toba	458	13 666

Sumber/ : Dinas Koperasi Usaha Kecil Menengah, Perdagangan, dan Perindustrian/
 Source : Small and Medium Enterprises Cooperatives, Trade and Industry Office of Toba Regency

Tabel : 9.2.3 Nilai Modal Sendiri Hutang dan Piutang Dirinci Menurut Jenis Koperasi (000 Rp) , 2022
Self Capital Value Debt and Credit by Cooperative Type (000 Rp), 2022

Jenis Koperasi/ Cooperative Type		Modal Sendiri/ Self Capital	Hutang/ Debt	Piutang/ Credit	
(1)		(2)	(3)	(4)	
01.	Koperasi Unit Desa	-	-	-	
02.	Koperasi Nelayan/ Perikanan	-	-	-	
03.	Koperasi Peternakan	-	-	-	
04.	Koperasi Kerajinan	-	-	-	
05.	Koperasi Perkebunan Karet	-	-	-	
06.	Koperasi Pertekstilan	-	-	-	
07.	Koperasi Karyawan	708 044	606 619	-	
08.	Koperasi Pedagang Pasar	-	-	-	
09.	Koperasi Simpan Pinjam	65 189 916	39 267 070	-	
10.	Koperasi Angkutan	-	-	-	
11.	Koperasi Pegawai Negeri	-	-	-	
12.	Koperasi Angkatan Darat	-	-	-	
13.	Koperasi Kepolisian	-	-	-	
14.	Koperasi Wredatama	210 532	-	-	
15.	Koperasi Veteran	-	-	-	
16.	Koperasi Pemuda	-	-	-	
17.	Pepabri	-	-	-	
18.	Koperasi Sekolah	-	-	-	
19.	P K P N	-	-	-	
20.	Pustaka	-	-	-	
21.	Koperasi Serba Usaha	3 810 219	1 409 671	-	
22.	Koperasi Pertanian	-	-	-	
23.	Koperasi Usaha Kecil	-	-	-	
24.	Pusat Koperasi	-	-	-	
25.	Koperasi Wanita (Kopwan)	-	-	-	
26.	Koperasi Produsen	-	-	-	
27.	Koperasi Pemasaran	-	-	-	
28.	Koperasi Lainnya	-	-	-	
Kabupaten Toba		2022	69 918 713	41 283 361	0
		2021	121 895 322	531 762	100 524 724

Sumber/Source : Dinas Koperasi Usaha Kecil Menengah, Perdagangan, dan Perindustrian/ Small and Medium Enterprises Cooperatives, Trade and Industry Office of Toba Regency

Tabel : 9.2.4 Nilai Modal Sendiri Menurut Jenis Koperasi & Jenis Modal (000 Rp), 2022
Table **Self Capital Value by Type of Cooperative and Capital (000 Rp.), 2022**

Jenis Koperasi / Cooperative Type	Pokok / Main	Wajib / Obligatory	Cadangan/ Reserve	Lain-lain/ Others	
(1)	(2)	(3)	(4)	(5)	
01. Koperasi Unit Desa	-	-	-	-	
02. Koperasi Nelayan/ Perikanan	-	-	-	-	
03. Koperasi Peternakan	-	-	-	-	
04. Koperasi Kerajinan	-	-	-	-	
05. Koperasi Perkebunan Karet	-	-	-	-	
06. Koperasi Pertekstilan	-	-	-	-	
07. Koperasi Karyawan	5 240	270 456	-	-	
08. Koperasi Pedagang Pasar	-	-	-	-	
09. Koperasi Simpan Pinjam	1 000 000	18 000 000	-	-	
10. Koperasi Angkutan	-	-	-	-	
11. Koperasi Pegawai Negeri	-	-	-	-	
12. Koperasi Angkatan Darat	-	-	-	-	
13. Koperasi Kepolisian	800	120 000	-	-	
14. Koperasi Wredatama	4 208	183 165	23 158 606	-	
15. Koperasi Veteran	-	-	-	-	
16. Koperasi Pemuda	-	-	-	-	
17. Pepabri	-	-	-	-	
18. Koperasi Sekolah	-	-	-	-	
19. PKPN	-	-	-	-	
20. Pustaka	-	-	-	-	
21. Koperasi Serba Usaha	600 000	1 300 000	-	-	
22. Koperasi Pertanian	-	-	-	-	
23. Koperasi Usaha Kecil	-	-	-	-	
24. Pusat Koperasi	-	-	-	-	
25. Koperasi Wanita (Kopwan)	-	-	-	-	
26. Koperasi Produsen	-	-	-	-	
27. Koperasi Pemasaran	-	-	-	-	
28. Koperasi Lainnya	-	-	-	-	
Kabupaten Toba	2022	1 610 248	19 873 621	23 158 606	0
	2021	2 457 079	106 027 456	13 410 787	0

Sumber/ Source : Dinas Koperasi Usaha Kecil Menengah, Perdagangan, dan Perindustrian/ Small and Medium Enterprises Cooperatives, Trade and Industry Office of Toba Regency

Tabel : 9.2.5. Nilai Aset Volume Usaha dan SHU Koperasi Menurut Jenis Koperasi (000 Rp) , 2022
Table Cooperative Value Assets Work Volume and Profit by Cooperative Type (000 Rp), 2022

Jenis Koperasi / Cooperative Type		Aset / Assets	Volume Usaha/ Work Volume	SHU/ Profit	
(1)		(2)	(3)	(4)	
01.	Koperasi Unit Desa	-	-	-	
02.	Koperasi Nelayan/ Perikanan	-	-	-	
03.	Koperasi Peternakan	-	-	-	
04.	Koperasi Kerajinan	-	-	-	
05.	Koperasi Perkebunan Karet	-	-	-	
06.	Koperasi Pertekstilan	-	-	-	
07.	Koperasi Karyawan	1 314 663	243 308	220 561	
08.	Koperasi Pedagang Pasar	-	-	-	
09.	Koperasi Simpan Pinjam	65 189 916	114 777 885	328 049	
10.	Koperasi Angkutan	-	-	-	
11.	Koperasi Pegawai Negeri	-	-	-	
12.	Koperasi Angkatan Darat	-	-	-	
13.	Koperasi Kepolisian	-	-	-	
14.	Koperasi Wredatama	210 532	298 266	3 053	
15.	Koperasi Veteran	-	-	-	
16.	Koperasi Pemuda	-	-	-	
17.	Pepabri	-	-	-	
18.	Koperasi Sekolah	-	-	-	
19.	P K P N	-	-	-	
20.	Pustaka	-	-	-	
21.	Koperasi Serba Usaha	3 810 219	2 641 738	261 062	
22.	Koperasi Pertanian	-	-	-	
23.	Koperasi Usaha Kecil	-	-	-	
24.	Pusat Koperasi	-	-	-	
25.	Koperasi Wanita (Kopwan)	-	-	-	
26.	Koperasi Produsen	-	-	-	
27.	Koperasi Pemasaran	-	-	-	
28.	Koperasi Lainnya	50 576	11 615	2 896	
Kabupaten Toba		2022	70 575 906	117 972 812	815 621
		2021	122 427 084	59 111 390	35 466

Sumber/ Dinas Koperasi Usaha Kecil Menengah, Perdagangan, dan Perindustrian/
 Source : Small and Medium Enterprises Cooperatives, Trade and Industry Office of Toba Regency

Tabel : 9.2.6 Jumlah Koperasi Unit Desa (KUD) dan Non KUD Menurut Kecamatan dan Tingkat Keberhasilan, 2022
Table Number of KUD by Sub District and Effective Level, 2022

Kecamatan / Sub District	Tingkat Keberhasilan / Effective Level			
	Sangat Baik/ Very Good	Baik / Good	Sedang / Middle	Tidak Aktif/ Non Active
(1)	(2)	(3)	(4)	(5)
01. Balige	-	2	18	122
02. Tampahan	-	-	1	12
03. Laguboti	-	1	9	45
04. Habinsaran	-	2	4	15
05. Borbor	-	-	-	11
06. Nassau	-	-	1	7
07. Silaen	-	-	1	21
08. Sigumpar	-	-	5	23
09. Porsea	-	1	7	38
10. Pintu Pohan Meranti	-	-	-	6
11. Siantar Narumonda	-	-	2	7
12. Parmaksian	-	-	2	32
13. Lumban Julu	-	-	1	12
14. Uluan	1	1	3	7
15. Ajibata	-	-	1	25
16. Bonatua Lunasi	-	-	1	11
Kabupaten Toba	1	7	56	394

Sumber/ Dinas Koperasi Usaha Kecil Menengah, Perdagangan, dan Perindustrian Kabupaten Toba/

Source : Industry Trade and Cooperative Office of Toba Regency

10

PENGELUARAN PENDUDUK

POPULATION EXPENDITURES



59,92 %

**Rata - Rata Pengeluaran per Kapita untuk Kelompok Makanan
selama Sebulan**

*Rata - Rata Pengeluaran Perkapita sebulan
adalah biaya yang dikeluarkan untuk konsumsi
semua anggota rumah tangga*



Rata-rata pengeluaran penduduk untuk kelompok makanan yang terbesar
adalah untuk makanan jadi sebesar 27,27 persen

<https://tobasamosirkab.bps.go.id>

PENJELASAN TEKNIS

TECHNICAL NOTES

1. Rata – rata pengeluaran per kapita sebulan adalah biaya yang dikeluarkan untuk konsumsi semua anggota rumah tangga. Pengeluaran untuk konsumsi makanan dihitung selama seminggu terakhir, sedangkan konsumsi bukan makanan dihitung sebulan dan setahun terakhir. Baik konsumsi makanan dan bukan makanan selanjutnya dikonversikan ke dalam pengeluaran rata – rata sebulan. Angka konsumsi / pengelluaran rata – rata per kapita yang disajikan dalam publiaksi ini diperoleh dari hasil bagi jumlah konsumsi seluruh rumah tangga (baik mengkonsumsi makanan maupun tidak)

1. *Average monthly per capita expenditure is the cost incurred for consumption of all household members for a month divided by the number household member. Expenditures for food consumption are calculated for last week, while comsumption is not food is calculated a month and past year. Both the consumption of food and not furhter food converted to average expenditure a month. Number average consumption / expenditure per capita presented in this publication obtained from the share of the total consumption of all households (both*

terhadap penduduk.

jumlah

consuming food or not) to the population.

2. Konsumsi kalori dan protein dihitung dengan mengalikan kuantitas setiap makan yang dikonsumsi dengan nilai kandungan kalori dan protein setiap jenis makanan berdasarkan daftar konversi zat gizi.

2. *Consumption of calories and protein is calculated by multiplying the quantity of each food consumed with the value of the calorie and protein content of each type of food based on list of nutrient conversions.*

ULASAN

DESCRIPTION

Pengeluaran rata – rata per kapita sebulan menurut hasil Survei Sosial Ekonomi Nasional (Susenas) 2022 dapat dilihat pada table 10.1. Dari tabel tersebut terlihat bahwa pengeluaran rata – rata sebulan penduduk Kabupaten Toba sebesar Rp. 1.314.085 yang terdiri dari pengeluaran untuk makanan dan bukan makanan.

Average monthly per capita expenditure based on National Socio Economic Survey (Susenas) in 2022 can be seen in Table 9.1. From the table, it can be seen that monthly average expenditure of people of Toba Regency was Rp. 1,314,085 consisting of food expenditure and non food expenditures.

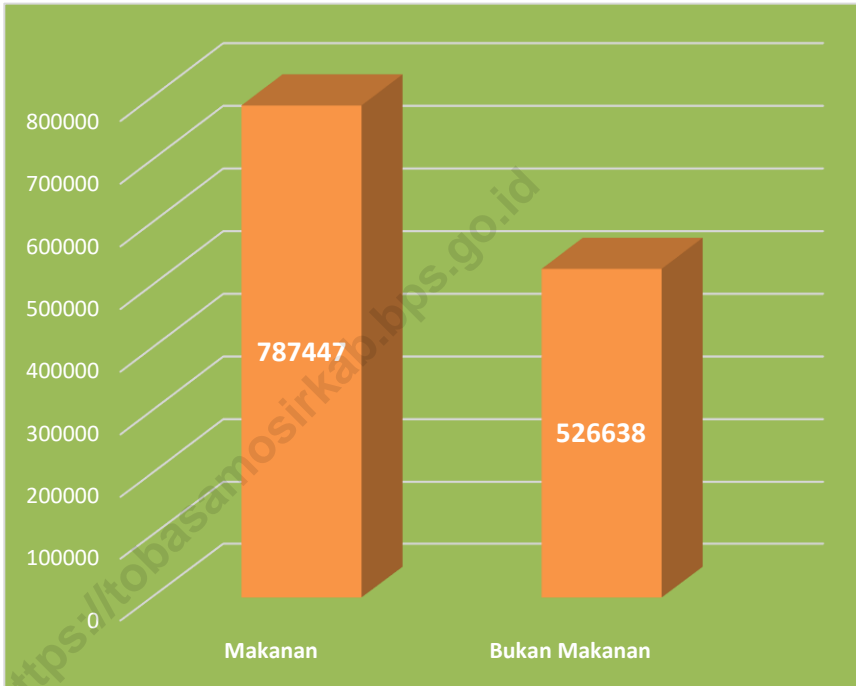
Persentase pengeluaran makanan adalah sebesar 59,92 persen sedangkan untuk pengeluaran bukan makanan adalah sebesar 40,08 persen.

Percentage of Food Expenditure was 59,92 percent while Non Food Expenditure was 40,08 percent.

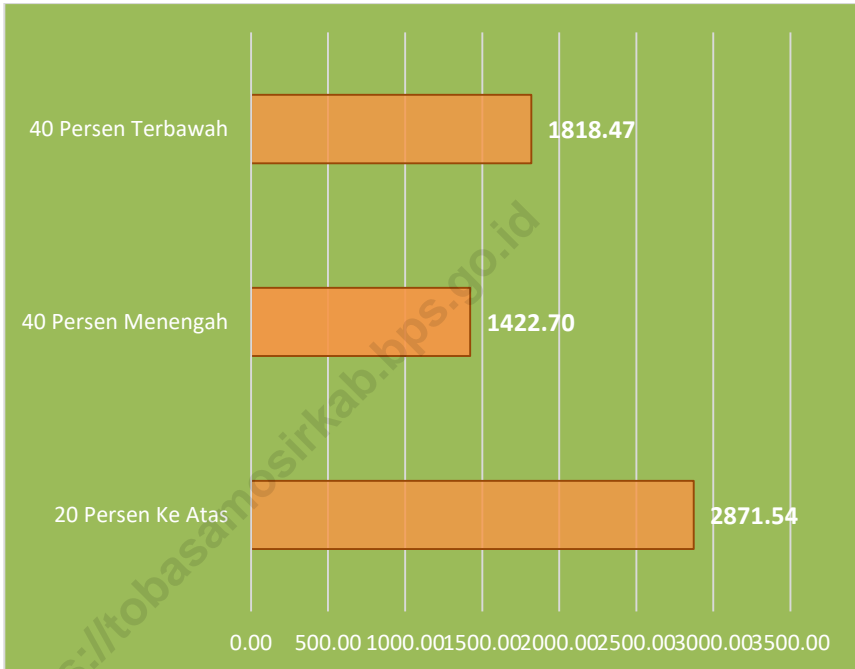
Jika dilihat kembali menurut rata – rata konsumsi kalori per kapita sehari menurut kelompok pengeluaran terbesar berada pada kelompok 20 persen teratas sebesar 2.871,54 kkal.

If seen about average of consumption kalori per capita by expenditure, most consumption kalori per capita in top 20 percent 2,871.54 ccal.

Gambar : 10.1 Rata – Rata Pengeluaran Per Kapita Sebulan Menurut Kelompok Komoditas (Rupiah) 2022
Figure Average Monthly Per Capita Expenditure by Comodities (Rupiah), 2022



Gambar: 10.2 Rata – Rata Konsumsi Kalori Per Kapita Sehari Menurut Kelompok Pengeluaran (Kcal), 2022
Average of Consumption Calori per Capita by Expenditure (Kcal), 2022



Tabel : 10.1. Rata – Rata Pengeluaran Per Kapita Sebulan Menurut Kelompok Komoditas (Rupiah) di Kabupaten Toba, 2021 - 2022
Table *Average Monthly Per Capita Expenditure by Comodities in Toba Regency, 2021 – 2022*

Kelompok Komoditas/ <i>Comodities</i>	Tahun / Year	
	2021	2022
(1)	(2)	(3)
1. Makanan/ <i>Food</i>	718 847	787 447
2. Bukan Makanan/ <i>Not Further Food</i>	506 078	526 638
Kabupaten Toba	1 224 925	1 314 085

Sumber/ Badan Pusat Statistik/
 Source : BPS-Statistics of Toba Regency

Tabel 10.2 Rata-Rata Pengeluaran Per Kapita Sebulan Menurut Jenis Komoditas Makanan di Kabupaten Toba (Rupiah), 2022
Average Monthly Per Capita Expenditure by Type of Food Commodity in Toba Regency (Rupiah), 2022

No.	Perincian /Item	Rata-Rata Pengeluaran Per Kapita/ Average Capita Expenditure
(1)	(2)	(3)
1.	Padi-padian/ <i>Cereals</i>	95 498
2.	Umbi-umbian/ <i>Tubers</i>	5 284
3.	Ikan/ <i>Fish</i>	100 093
4.	Daging/ <i>Meat</i>	40 357
5.	Telur dan Sus / <i>Egg and Milk</i>	52 945
6.	Sayur-sayuran/ <i>Vegetables</i>	54 598
7.	Kacang-kacangan/ <i>Legumes</i>	9 905
8.	Buah-buahan/ <i>Fruits</i>	47 172
9.	Minyak dan Lemak/ <i>Oil and Fats</i>	23 982
10.	Bahan Minuman/ <i>Beverage Stuffs</i>	22 668
11.	Bumbu-Bumbuan/ <i>Spices</i>	14 417
12.	Konsumsi Lainnya/ <i>Miscellaneous Food Item</i>	7 884
13.	Makanan yang Sudah Jadi / <i>Prepared Food and Beverages</i>	214 770
14.	Rokok dan Tembakau	97 874
Jumlah Makanan/Total		787 447

Sumber/ Badan Pusat Statistik, Susenas Maret/
 Source : BPS-Statistics Indonesia, National Socioeconomic Survey March

Tabel 10.3 Rata-Rata Pengeluaran Per Kapita Sebulan Menurut Jenis Komoditas Bukan Makanan di Kabupaten Toba (Rupiah), 2022
Average Monthly Per Capita Expenditure by Type of Non Food Commodity in Toba Regency (Rupiah), 2022

No	Perincian / Item	Rata-Rata Pengeluaran Per Kapita/ Average Capita Expenditure
(1)	(2)	(3)
01.	Perumahan dan Fasilitas Rumah Tangga/ <i>Housing Household Facilities</i>	222 766
02.	Aneka Barang dan Jasa/ <i>Various Goods and Services</i>	170 118
03.	Pakaian, Alas Kaki, dan Tutup Kepala/ <i>Clothing, Footwear, and Headgear</i>	32 069
04.	Barang Tahan Lama/ <i>Durable Items</i>	24 743
05.	Pajak, Pungutan dan Asuransi/ <i>Taxes, Charges and Insurance</i>	51 829
06.	Keperluan Pesta dan Upacara (Kenduri)/ <i>Party and Ceremony (Feast Supplies)</i>	25 113
Jumlah Makanan/Total		526 638

Sumber/

Badan Pusat Statistik, Susenas Maret/

Source :

BPS-Statistics Indonesia, National Socioeconomic Survey
March

Tabel : 10.4. Persentase Rata – Rata Pengeluaran Per Kapita Sebulan Menurut Kelompok Komoditas dan Kelompok Pengeluaran (Persen) di Kabupaten Toba, 2022
Percentage of Average Monthly Per Capita Expenditure by Commodities and Expenditure (Percent) in Toba Regency, 2022

Kelompok Komoditas/ <i>Comodities</i>	Kelompok Pengeluran/ <i>Expenditure</i>		
	40 Persen Terbawah	40 Persen Tengah	20 Persen Teratas
(1)	(2)	(3)	(4)
1. Makanan/ <i>Food</i>	66,56	65,57	51,12
2. Bukan Makanan/ <i>Not Further Food</i>	33,44	34,43	48,88
Jumlah/Total	100,00	100,00	100,00

Sumber/
Source : Badan Pusat Statistik/
BPS-Statistics of Toba Regency

Tabel : 10.5 Rata – Rata Konsumsi Kalori Per Kapita Sehari Menurut Kelompok Pengeluaran (Kkal) di Kabupaten Toba, 2022
Table Average of Consumption Calori per Capita by Expenditure (Kcal) in Toba Regency, 2022

Kelompok Pengeluaran/ <i>Expenditure</i>	Tahun/ <i>Year</i>
	2022
(1)	(2)
40 Persen Terbawah	1 818,47
40 Persen Menengah	1 422,70
20 Persen Teratas	2 871,54
Rata – Rata/ <i>Average</i>	2 271,56

Sumber/
 Source : Badan Pusat Statistik/
 BPS-Statistics of Toba Regency

Tabel 10.6 Rata-Rata Konsumsi Kalori per Kapita Sehari Menurut Kelompok Komoditas Makanan di Kabupaten Toba (KKal), 2022
Average Daily Calorie Consumption per Capita by Food Commodity Group in Toba Regency (KCal), 2022

No.	Perincian /Item	Rata-Rata Konsumsi Kalori/ Average Calorie Consumption
(1)	(2)	(3)
1.	Padi-padian/ <i>Cereals</i>	986,26
2.	Umbi-umbian/ <i>Tubers</i>	29,48
3.	Ikan/ <i>Fish</i>	89,89
4.	Daging/ <i>Meat</i>	73,82
5.	Telur dan Susu/ <i>Egg and Milk</i>	66,29
6.	Sayur-sayuran/ <i>Vegetables</i>	38,29
7.	Kacang-kacangan/ <i>Legumes</i>	31,78
8.	Buah-buahan/ <i>Fruits</i>	72,85
9.	Minyak dan Lemak/ <i>Oil and Fats</i>	279,30
10.	Bahan Minuman/ <i>Beverage Stuffs</i>	115,07
11.	Bumbu-Bumbuan/ <i>Spices</i>	15,50
12.	Konsumsi Lainnya/ <i>Miscellaneous Food Item</i>	45,12
13.	Makanan yang Sudah Jadi/ <i>Prepared Food and Beverages</i>	427,92
Jumlah Makanan/Total		2 271,56

Sumber/ Badan Pusat Statistik, Susenas Maret/
 Source : BPS-Statistics Indonesia, National Socioeconomic Survey March

11

PERDAGANGAN

TRADE

15 LOKASI



PASAR YANG TERSEBAR DI SELURUH WILAYAH KABUPATEN TOBA

TAHUN 2022 SUB DOLOG BULOG GUDANG BALIGE
TIDAK MELAKUKAN PENYALURAN BERAS DAN
PENJUALAN BERAS

JUMLAH SARANA PERDAGANGAN SEBANYAK
2.01 UNIT YANG TERSEBAR DI SELURUH
WILAYAH KABUPATEN TOBA



STOK AKHIR BERAS BULAN DESEMBER TAHUN 2022 ADALAH SEBANYAK
228.650 KG

<https://tobasamosirkab.bps.go.id>

PENJELASAN TEKNIS

TECHNICAL NOTES

- | | |
|--|---|
| <p>1. Sistem pencatatan Statistik Ekspor dan Impor adalah “General Trade” dengan wilayah pencatatan meliputi seluruh wilayah kepabeanaan Indonesia.</p> | <p>1. <i>The recording of export and import statistics is based on General Trade System covering all Indonesian customs areas.</i></p> |
| <p>2. Pengesahan dokumen kepabeanaan ekspor dan impor dilakukan oleh Bea dan Cukai berdasarkan Persetujuan Muat/Bongkar Barang.</p> | <p>2. <i>The legalization of customs export and import documents is conducted by the Customs and Excise Office.</i></p> |
| <p>3. Data ekspor berasal dari dokumen kepabeanaan BC 3.0 atau yang disebut dokumen Pemberitahuan Ekspor Barang (PEB) yang diisi oleh eksportir.</p> | <p>3. <i>The export data are compiled based on customs export documents BC 3.0 or known as Export Declarations (PEB) filled by exporters.</i></p> |
| <p>4. Data impor berasal dari dokumen kepabeanaan BC 2.0 atau yang disebut dokumen Pemberitahuan Impor Barang (PIB) Pemberitahuan Impor Barang Khusus (PIBK) Pemberitahuan Pabean Free</p> | <p>4. <i>The import data are compiled based on customs import documents BC 2.0 or known as Import Declarations Form (PIB) Import Declarations Form for Special Commodity (PIBK) Customs Declaration</i></p> |

Trade Zone (PPFTZ) dan dokumen kepabeanan BC 2.3 yang mencatat impor barang dari Luar Negeri ke Kawasan Berikat.

Form for Free Trade Zone (PPFTZ) and customs import documents BC 2.3 which records import goods from foreign country to Bounded Zones Area.

5. Barang-barang yang dikirim ke luar negeri untuk diolah dicatat sebagai ekspor sedangkan hasil olahan yang dikembalikan ke Indonesia dicatat sebagai impor.
6. Barang-barang luar negeri yang diolah di dalam negeri dicatat sebagai barang impor meskipun barang olahan tersebut akan kembali ke luar negeri.
7. Barang-barang yang tidak dicakup dalam pencatatan:
 - a. Pakaian dan barang-barang perhiasan penumpang.
 - b. Barang-barang bawaan penumpang dari/ke luar negeri untuk dipakai sendiri

5. Goods send abroad for processing purposes are recorded as export while its product sent to Indonesia are recorded as import.

6. Foreign goods processed in Indonesia are still recorded as imports although the products will be sent to abroad.

7. The following goods are not included in the statistics:

a. Clothings and passengers' jewelry.

b. Luggage of passengers for own use except

- kecuali lemari es pesawat televisi dan sebagainya.
- c. Barang-barang untuk keperluan perwakilan kedutaan suatu negara.
- d. Barang-barang ekspedisi dan ekshibisi atau pameran.
- e. Barang-barang untuk militer yang diimpor langsung oleh angkatan bersenjata
- f. Pembungkus/peti kemas untuk diisi kembali.
- g. Uang dan surat-surat berharga.
- h. Barang-barang contoh
8. Sistem pengolahan dokumen impor/ekspor Indonesia adalah sistem "Carry Over" yaitu dokumen ditunggu selama satu bulan setelah bulan berjalan sedangkan dokumen-dokumen yang terlambat akan diolah pada bulan berikutnya. Dengan demikian dokumen bulan-
- refrigerators television sets etc.*
- c. Goods imported/exported for the use of foreign representative countries/embassies.*
- d. Goods for expeditions and shows or exhibitions.*
- e. Military goods directly imported by the Armed Forces.*
- f. Packings/containers to be refilled.*
- g. Bank notes and securities*
- h. Sample goods*
8. *The carry over system is used in processing Indonesian export and import documents. Documents are processed one month after the current month while those received later will be processed for the succeeding month. This means previous documents received in the current month*

bulan sebelumnya yang terlambat diterima dan masuk pada bulan berjalan diperlakukan sebagai dokumen bulan pengolahan.

will be treated as processed documents.

9. Pelabuhan Muat adalah pelabuhan darimana barang diangkut ke luar negeri atau diekspor

9. *Port of loading* is port where the goods are transported out of the country or exported.

10. Negara tujuan adalah negara tujuan akhir yang diketahui untuk barang ekspor yang dikirim ke luar negeri

10. *Country of destination* is country that is known to export goods sent abroad.

11. Jenis komoditi adalah barang ekspor yang dicatat sesuai kode Harmonized System (HS)

11. *Type commodity* is exported goods recorded based on Harmonized System (HS) code.

ULASAN

DESCRIPTION

Perdagangan adalah kegiatan yang melakukan penjualan kembali (tanpa perubahan teknis) barang-barang baru maupun bekas meliputi perdagangan besar dan eceran.

Trade is an activity to do reselling (without technical change) new or ex good include grocery and retail trade.

Tahun 2022 jumlah perusahaan/usaha berbadan hukum yang melakukan Nomor Induk Usaha berjumlah 699 perusahaan/usaha. Dari 699 perusahaan/usaha yang melakukan Nomor Induk Usaha 46 diantaranya berbadan hukum PT, 73 CV, 26 Koperasi, 545 usaha perorangan dan 9 badan usaha lainnya.

In 2022 number of company/business with business law board that makes Main Business Number (MBN) is 699. 46 of 699 company/business that makes MBN are PT (Limited Corp) in business law board, 73 CV , 26 Cooperative, 545 individual business and 9 others business.

Jika dilihat berdasarkan kecamatan, Kecamatan Balige merupakan kecamatan yang paling banyak memiliki usaha berbadan hukum yaitu sebanyak 278 badan hukum. Sementara Kecamatan Pintu Pohan Meranti, Kecamatan Borbor dan

If seen by Sub District, Balige Sub District has the most legal entities, namely 278 legal business. Meanwhile, Pintu Pohan Meranti Sub District, Borbor Sub District and Bonatua Lunasi Sub District are the districts with has 6

Kecamatan Bonatua Lunasi merupakan kecamatan paling sedikit terdapat usaha berbadan hukum masing-masing 6 usaha, 8 usaha dan 13 usaha.

business, 8 businesses and 13 businesses in order.

Pasar merupakan tempat pertemuan antara penjual dan pembeli dalam melakukan transaksi jual beli barang maupun jasa. Pasar berfungsi sebagai tempat bagi masyarakat dalam memasarkan hasil-hasil pertanian perkebunan dan lain-lain.

Market is a meeting place between seller and buyer to sell-buy for goods and services. Market has a function as a place to market agriculture plantation's product for people.

Jumlah pedagang yang terdapat di Kabupaten Toba tahun 2022 sebanyak 2.389 pedagang yang terdiri dari pedagang kecil sebanyak 1.604, pedangang menengah sebanyak 657, dan pedagang besar sebanyak 128 pedagang.

Number of merhants in Toba Regency in 2022 about 2,389 merhants consist of little merhants as 1,604, middle merhants as much as 657 merhants and big merhants as much as 128 merhants.

Jumlah pekan/pasar yang ada di Kabupaten tersebar hampir di semua kecamatan kecuali Kecamatan Tampahan , Kecamatan Siantar Siantar Narumodan,Kecamatan

Number of market in Toba Regency spread almost of Sub District except Tampahan Sub District, Siantar Narumonda Sub District, Sigumpar Sub District, and Parmaksian Sub District.

Sigumpar, dan Kecamatan Parmaksian. Hari Pekan pada setiap kecamatan juga berbeda – berbeda tergantung wilayah masing-masing. Selain itu, di Kecamatan Balige, Kecamatan Laguboti, Kecamatan Nassau dan Kecamatan Bonatua Lunasi memiliki 2 (dua) lokasi pasar dimana hari pasar sama atau ada yang berbeda juga.

Jumlah pasar yang terdapat di Kabupaten Toba sebanyak 15 pasar dan 1.098 kios yang ditempati oleh pedagang untuk berjualan.

Beras merupakan makanan pokok bagi masyarakat yang dijadikan sebagai sumber karbohidrat utama bagi tubuh. Kebutuhan akan beras dari tahun ke tahun terus meningkat sejalan dengan pertumbuhan penduduk.

Jumlah beras yang tersedia pada Sub Dolog Gudang Balige tahun 2022 sebesar 2.121.567 kg. Dari jumlah tersebut telah

Market's Daily in every Sub District are different. Other than, in Balige Sub District, Laguboti Sub District, Nassau Sub District and Lumban Julu Sub District had 2 (two) of location Market with same or different market daily.

Number of trading facilities by type in Toba Regency as much as 15 markets and 1,098 kios.

Rice is a prime food for people as carbohydrate resources for body. This necessity of rice year by year is increasing altogether with population growth.

Total of rice stock at Sub Logistics Warehouse of Balige in 2022 are 2,121,567 kg. There are 1,892,917 kg distribution of the

disalurkan oleh Sub Dolog Gudang Balige sebanyak 1.892.917 kg.

Stok beras paling banyak berada di bulan Januari yaitu 159.060 kg. Sedangkan penyaluran beras paling banyak terjadi di bulan Desember yaitu 594.183 kg dan yang paling sedikit di bulan November yaitu 6.024 kg.

Penyaluran beras dan penjualan beras tidak ada dilakukan di tahun 2022.

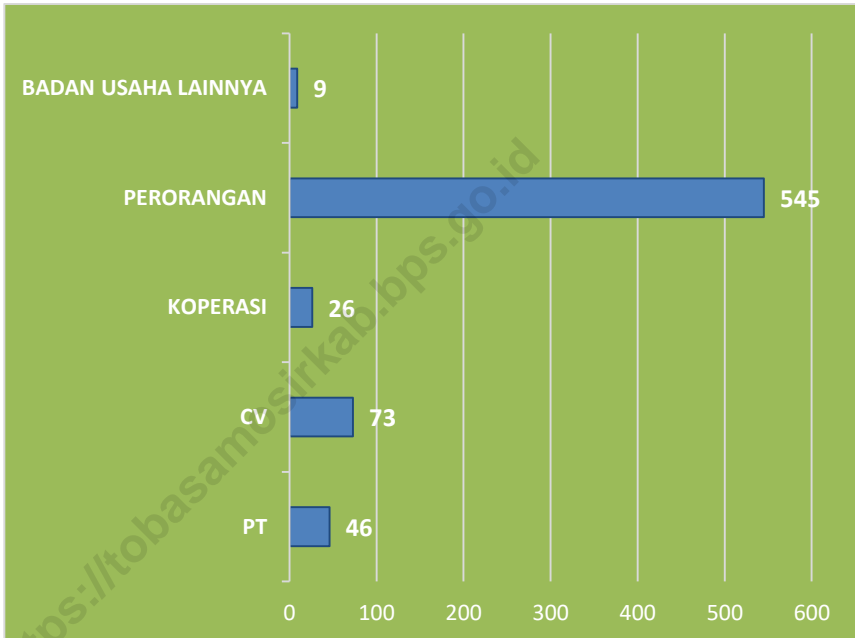
total by Sub Logistics Warehouse of Balige.

The highest stock of rice was in January, which was 159,060 kg. Meanwhile, the most distribution of rice occurred in August, namely 594,183 kg and the least in November, namely 6,024 kg.

The distribution of rice and rice sales by the Sub Dolok Bulog GBB Lumban Pea in 2022 will not be carried out.

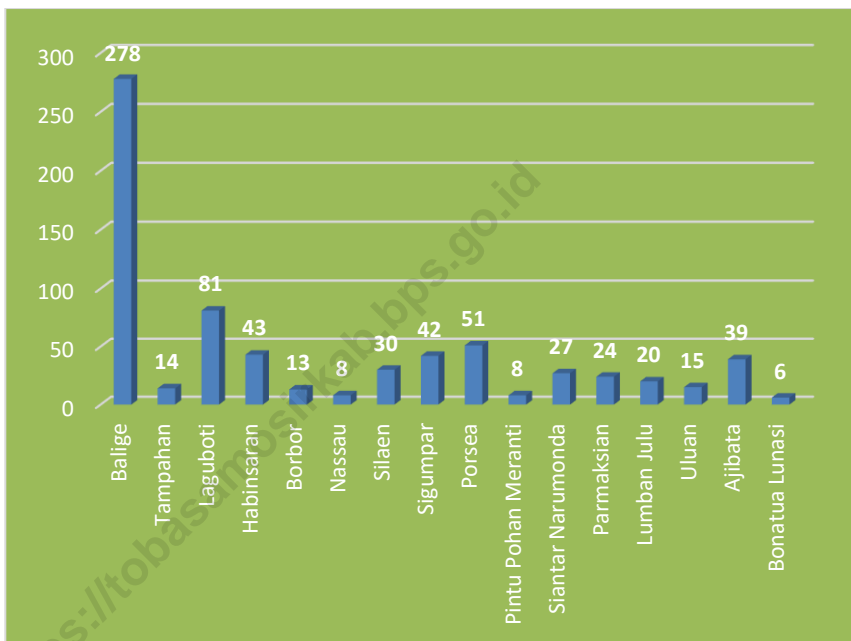
Gambar : 11.1 Jumlah Nomor Induk Usaha (NIU) Menurut Badan Hukum Usaha, 2022

Figure *Number of Main Business Numbers by Business Law Board, 2022*



Gambar: 11.2 Jumlah Perusahaan/Usaha yang Melakukan Nomor Induk Usaha (NIU) Menurut Kecamatan dan Badan Hukum Usaha, 2022

Figure Number Business/Effort That Makes Main Business Numbers by Sub District and Business Law Board, 2022



11.1 Perdagangan/ Trade

Tabel : 11.1.1 Jumlah Nomor Induk Usaha Menurut Badan Hukum Usaha, 2022
Table *Number of Main Business Number by Business Law Board, 2022*

Badan Hukum/ Business Law Board		2022
(1)		(2)
1.	Perusahaan Terbatas (PT)	46
2.	CV	73
3.	Firma (Fa)	-
4.	Koperasi	26
5.	Perorangan	545
6.	Badan Usaha Lainnya	9
Kabupaten Toba		699

Sumber/ Dinas Penanaman Modal, Pelayanan Terpadu Satu Pintu dan Ketenagakerjaan Kabupaten Toba/
 Source : *Investment, One Stop Services and Employment Office of Toba Regency*

Tabel : 11.1.2. Jumlah Perusahaan/Usaha yang Melakukan Nomor Induk Usaha Menurut Kecamatan dan Badan Hukum Usaha, 2022
Number Business/Effort That Makes Main Business Number by Sub District and Business Law Board, 2022

Kecamatan <i>Sub District</i>	Badan Hukum/ <i>Business Law Board</i>						Jumlah
	PT	CV	FA	Koperasi	Perorangan	Badan Usaha Lainnya	
(1)	(2)	(3)	(4)	(5)	(6)	(7)	(8)
01. Balige	18	30	-	7	219	4	278
02. Tampahan	2	-	-	-	12	-	14
03. Laguboti	-	6	-	6	69	-	81
04. Habinsaran	-	4	-	1	37	1	43
05. Borbor	1	1	-	-	11	-	13
06. Nassau	1	-	-	1	6	-	8
07. Silaen	-	3	-	-	27	-	30
08. Sigumpar	4	2	-	3	33	-	42
09. Porsea	4	6	-	3	35	3	51
10. Pintu Pohan Meranti	-	-	-	-	8	-	8
11. Siantar Narumonda	2	3	-	-	21	1	27
12. Parmaksian	8	3	-	1	12	-	24
13. Lumban Julu	1	4	-	-	15	-	20
14. Uluan	-	1	-	1	13	-	15
15. Ajibata	5	9	-	3	22	-	39
16. Bonatua Lunasi	-	1	-	-	5	-	6
Kabupaten Toba	46	73	0	26	545	9	699

Sumber/ Dinas Penanaman Modal, Pelayanan Terpadu Satu Pintu dan Ketenagakerjaan Kabupaten Toba/

Source : *Investment, One Stop Services and Employment Office of Toba Regency*

Tabel : 11.1.3. Jumlah Perusahaan Menurut Bentuk Badan Hukum, 2019-2022
Table *Number of Establishments by Type of Business Entity, 2019-2022*

Badan Hukum/ <i>Business Law Board</i>	2019	2020	2021	2022
(1)	(2)	(3)	(4)	(5)
1. Perusahaan Terbatas (PT)	87	44	13	46
2. CV	262	109	60	73
3. Koperasi	4	1	1	26
4. Perorangan	174	94	37	545
5. Lainnya	56	33	9	9
Kabupaten Toba	583	281	120	699

Sumber/ *Dinas Penanaman Modal, Pelayanan Terpadu Satu Pintu dan Ketenagakerjaan Kabupaten Toba/*
Source : *Investment, One Stop Services and Employment Office of Toba Regency*

11.2 Pasar/Market

Tabel : 11.2.1 Jumlah Pedagang Menurut Kecamatan, 2022
Table Number of Merchants by Sub District, 2022

Kecamatan/ Sub District		Pedagang Besar/ Big Merchant	Pedagang Menengah/ Middle Merchant	Pedagang Kecil/ Small Merchant
(1)		(2)	(3)	(4)
01.	Balige	56	244	500
02.	Tampahan	5	5	35
03.	Laguboti	12	113	265
04.	Habinsaran	5	20	48
05.	Borbor	8	8	38
06.	Nassau	-	8	23
07.	Silaen	7	76	57
08.	Sigumpar	7	47	68
09.	Porsea	6	36	312
10.	Pintu Pohan Meranti	-	11	21
11.	Siantar Narumonda	7	40	37
12.	Parmaksian	6	16	20
13.	Lumban Julu	3	12	70
14.	Uluan	-	2	40
15.	Ajibata	5	16	45
16.	Bonatua Lunasi	1	3	25
Kabupaten Toba		128	657	1 604

Sumber/ : Dinas Koperasi Usaha Kecil Menengah, Perdagangan, dan Perindustrian/
 Source : Small and Medium Enterprises Cooperatives, Trade and Industry Office of
 Toba Regency

Tabel : 11.2.2 Nama Pekan/Pasar Lokasi dan Hari Pekan Menurut Kecamatan di Kabupaten Toba, 2022
Name of Market Location and Market's Daily by Sub District of Toba Regency, 2022

Nama Pekan/Pasar <i>Name of Market</i>		Lokasi/ <i>Location</i>	Hari Pekan/ <i>Market's Daily</i>
(1)		(2)	(3)
01.	Balige	Jl S M RAJA, BALIGE	Jumat
02.	Balige Inpres	Jl BUKIT BARISAN, BALIGE	Jumat
03.	Tampahan	-	-
04.	Laguboti	Jl S M RAJA, LAGUBOTI	Senin
05.	Sibuea	Jl PATUAN NAGARI, LAGUBOTI	Senin
06.	Habinsaran	PARSOBURAN KOTA, HABINSARAN	Selasa
07.	Borbor	DESA BORBOR	Sabtu
08.	Pantil	DESA LUMBAN RAU TENGAH, NASSAU	Jumat
09.	Parluasan	DESA LUMBAN RAU UTARA, NASSAU	Selasa
10.	Silaen	Jl S M RAJA, SILAEN	Kamis
11.	Sigumpar	-	-
12.	Porsea	Jl S M RAJA, PORSEA	Rabu
13.	Pintu Pohan Meranti	-	-
14.	Siantar Narumonda	-	-
15.	Parmaksian	-	-
16.	Lumban Julu	DESA PASAR LUMBAN JULU	Jumat
17.	Aek Natolu	DESA AEK NATOLU JAYA, LUMBAN JULU	Minggu
18.	Uluan	DESA DOLOK SARIBU, ULUAN	-
19.	Ajibata	DESA PARDAMEAN	Sabtu
20.	Bonatua Lunasi	DESA LUMBAN LOBU	Sabtu

Sumber/
 Source : Dinas Koperasi Usaha Kecil Menengah, Perdagangan, dan Perindustrian/
Small and Medium Enterprises Cooperatives, Trade and Industry Office of Toba Regency

Tabel : 11.2.3. Jumlah Sarana Perdagangan Menurut Jenis Bangunan Usaha, 2017-2022
Number of Trading Facilities by Type of Business Building, 2017-2022

Jenis Bangunan Usaha/ Type of Business Building	2017	2018	2019	2020	2021	2022
(1)	(2)	(3)	(4)	(5)	(6)	(7)
01. Pasar/Market	14	15	16	16	16	16
02. Toko/Store	589	592	608	690	780	790
03. Kios/Stall	634	641	645	993	1 008	1 018
04. Warung/ Small Stall	668	678	683	1 047	1 067	1 077
Jumlah/Total	1 905	1 926	1 952	2 746	2 871	2 901

Sumber/
Source : Dinas Koperasi Usaha Kecil Menengah, Perdagangan, dan Perindustrian/
Small and Medium Enterprises Cooperatives, Trade and Industry Office
of Toba Regency

11.3 Penerimaan dan Penyaluran Beras/ *Acceptance and Distribution of Rice*

Tabel : 11.3.1. Penerimaan dan Penyaluran Beras Oleh Sub Dolog Gudang Balige(Kg), 2007-2022
Acceptance and Distribution of Rice by Sub Logistics Warehouse of Balige (Kg), 2007-2022

Tahun/ Year	Stok Awal/ Initial Stock	Pemasukan/ Acceptance	Jumlah Tersedia/ Supply	Penyaluran/ Distribution	Stok Akhir/ Ending Stock
(1)	(2)	(3)	(4)	(5)	(6)
2007	900 480,00	4 745 180,00	5 645 660,00	4 473 100,00	1 172 560,00
2008	1 172 560,00	8 987 343,00	10 159 903,00	9 685 603,00	474 300,00
2009	474 300,00	12 474 299,00	12 948 599,00	11 691 120,00	1 257 479,00
2010	1 257 479,00	9 476 701,00	10 734 180,00	10 732 930,00	1 250,00
2011	1 250,00	13 179,000,00	13 180 250,00	12 628 904,00	551 346,00
2012	551 346,00	10 034 010,00	10 585 356,00	10 584 840,00	516,00
2013	516,00	11 385 990,00	11 386 506,00	10 643 390,00	743 116,00
2014	743 116,00	9 093 302,00	9 836 418,00	8 836 542,00	999 876,00
2015	999 876,00	9 026 070,00	10 025 946,00	10,000 181,00	25 765,00
2016	25 765 00	9 526 340,00	9 552 105,00	8 661 622,00	890 483,00
2017	890 483 00	7 752 018,00	8 483 437,20	7 961 792,20	680 780,80
2018	680 780,80	5 230 500,00	5 911 260,80	5 209 077,60	702 183,20
2019	702 183,20	6 649 020,00	7 401 203,20	6 861 239,00	539 964,20
2020	539 934,20	5 114 814,00	5 654 748,20	5 407 598,20	247 150,00
2021	247 150,00	1 233 528,00	1 480 678,00	1 321 618,00	159 060,00
2022	159 060,00	1 962 507,00	2 121 567,00	1 892 917,00	228 650,00

Sumber/
Source : Bulog GBB Lumban Pea Sub Divisi Regional Pematang Siantar/
GBB Lumban Pea Sub Logistics Warehouse of Pematang Siantar

Tabel : 11.3.2. **Penerimaan dan Penyaluran Beras di Gudang Bulog Balige Menurut Bulan (Kg), 2022**
Table *Acceptance and Distribution of Rice by Sub Logistics Warehouse of Balige by Month (Kg), 2022*

Bulan/Month	Stock Awal/ Initial Stock	Penerimaan/ Acceptance	Penyaluran/ Distribution	Stock Akhir/ Ending Stock
(1)	(2)	(3)	(4)	(5)
Januari/January	159 060	100 000	131 172	127 888
Pebruari/February	127 888	-	-	127 888
Maret/March	127 888	150 000	208 644	69 244
April/April	69 244	2 150	-	71 394
Mei/May	71 394	100 000	-	171 394
Juni/June	171 394	260 000	-	431 394
Juli/July	431 394	357	100 000	331 751
Agustus/August	331 751	-	230 750	101 001
September/September	101 001	550 000	430 144	220 857
Oktober/October	220 857	-	192 000	28 857
Nopember/November	28 857	-	6 024	22 833
Desember/December	22 833	800 000	594 183	228 650

Sumber/ Bulog GBB Lumban Pea Sub Divisi Regional Pematang Siantar/
 Source : GBB Lumban Pea Sub Logistics Warehouse of Pematang Siantar

Tabel : 11.3.3. Penyaluran dan Penjualan Beras Oleh Sub Dolog Gudang Balige Menurut Golongan Konsumen (Ton), 2020-2022
Distribution and Sale of Rice by Sub Logistics Warehouse of Balige by Consumer Classification(Ton), 2020-2022

Golongan Konsumen/ <i>Consumer Classification</i>	Tahun/Year		
	2020	2021	2022
(1)	(2)	(3)	(4)
1. Pegawai Negeri/ <i>Civil Servant</i>	-	-	-
2. Pegawai Otonom/ <i>Autonomy Government Employee</i>	-	-	-
3. Polri/ <i>Police</i>	60 000	-	-
4. Rutan/LP <i>Central Jail</i>	-	-	-
5. Catu Pegawai/ <i>Rice Ration of Civil Servant</i>	2 720	-	-
6. Dep. Sosial/ <i>Social Departemen</i>	648	626 960	-
7. Zakat/ <i>Tithe</i>	-	-	-
8. Transmigrasi/ <i>Transmigration</i>	-	-	-
9. Op. Prasejahtera/ <i>Market Operation</i>	1 318 185	161 150	-
10. Badan Ketahanan Pangan	-	-	-
11. Tim Perbaikan Kualitas	-	-	-
12. Susut Timbun/ <i>Loss</i>	-	-	-
Jumlah/Total	1 381 553	788 110	0

Sumber/ Bulog GBB Lumban Pea Sub Divisi Regional Pematang Siantar/
 Source : GBB Lumban Pea Sub Logistics Warehouse of Pematang Siantar

12

SISTEM NERACA REGIONAL

SYSTEM OF REGIONAL ACCOUNT

LAJU PERTUMBUHAN PDRB TAHUN 2022

4,24 %



5.888.376,0
JUTA RUPIAH

PDRB

ATAS DASAR HARGA
KONSTAN TAHUN
2022

8.943.890,6
JUTA RUPIAH

PDRB

ATAS DASAR HARGA
BERLAKU TAHUN
2022

PDRB : PRODUK DOMESTIK REGIONAL BRUTO



SEKTOR PERTANIAN MERUPAKAN PENYUMBANG PDRB TERBESAR TAHUN 2022
SEKITAR 31,24 PERSEN

PENJELASAN TEKNIS

TECHNICAL NOTES

1. Penghitungan statistik neraca nasional mengikuti buku petunjuk yang diterbitkan oleh Perserikatan Bangsa Bangsa (PBB) dikenal sebagai Sistem Neraca Nasional (SNN) SNN adalah rekomendasi internasional tentang bagaimana menyusun ukuran aktivitas ekonomi yang sesuai dengan standar neraca baku yang didasarkan pada prinsip-prinsip ekonomi Rekomendasi yang dimaksud dinyatakan dalam sekumpulan konsep definisi klasifikasi dan aturan neraca yang disepakati secara internasional dalam mengukur indikator tertentu seperti Produk Domestik Bruto (PDB) Salah satu bentuk adaptasi pencatatan statistik nasional adalah melakukan perubahan tahun dasar PDB Indonesia dari tahun 2001 ke

1. *The method used to estimate national accounts statistics is based on the standard guidelines formed by United Nation known as System of National Accounts (SNA) SNA is the internationally agreed standard set of recommendations on how to compile measures of economic activity in accordance with strict accounting conventions based on economic principles The recommendations are expressed in term of a set of concepts definitions classifications and accounting rules that comprise the internationally agreed standard for measuring indicators such as Gross Domestic Product (GDP) One of the improvement in the national*

2011 Perubahan tahun dasar PDB dilakukan seiring dengan mengadopsi rekomendasi PBB yang tertuang dalam Sistem Neraca Nasional 2009 (SNA 2009)

statistical system is to rebase GDP form base year 2001 to 2011 in order to capture current economic condition It is in line with the United Nations (UN) recommendation on 2009 SNA

2. Produk Domestik Bruto pada tingkat nasional serta Produk Domestik Regional Bruto (PDRB) pada tingkat regional (provinsi) menggambarkan kemampuan suatu wilayah untuk menciptakan nilai tambah pada suatu waktu tertentu Untuk menyusun PDB maupun PDRB digunakan 2 pendekatan yaitu lapangan usaha dan pengeluaran Keduanya menyajikan komposisi data nilai tambah dirinci menurut sumber kegiatan ekonomi (lapangan usaha) dan menurut komponen penggunaannya PDB maupun PDRB dari sisi

2. *The basic measure of the value added arising from economic activity is known as Gross Domestic Product at the national level and Gross Regional Domestic Product (GRDP) at the regional level (provinces/regencies/municipalities) To compile these statistics two approaches have been used i.e. "production approach" and "expenditure approach" The first approach is to measure value added produced by various kinds of economic activities while the second approach is to measure final uses of the country's output*

lapangan usaha merupakan penjumlahan seluruh komponen nilai tambah bruto yang mampu diciptakan oleh sektor-sektor ekonomi atas berbagai aktivitas produksinya. Sedangkan dari sisi pengeluaran menjelaskan tentang penggunaan dari nilai tambah tersebut.

In other words GDP/GRDP is the sum of total value added produced by all economic industries (activities) and the way of using it

3. PDB menurut lapangan usaha mengalami perubahan klasifikasi dari 9 lapangan usaha menjadi 17 lapangan usaha. PDB menurut lapangan usaha dirinci menurut total nilai tambah dari seluruh sektor ekonomi yang mencakup lapangan usaha Pertanian, Kehutanan, dan Perikanan; Pertambangan dan Penggalian; Industri Pengolahan; Pengadaan Listrik dan Gas; Pengadaan Air, Pengelolaan Sampah, Limbah dan Daur Ulang; Konstruksi; Perdagangan

3. *GDP by industry classification changes from 9 sectors to 17 industries. GDP by industry is classified by types of economic activities such as Agriculture, Forestry and Fishing; Mining and Quarrying; Manufacturing; Electricity and Gas; Water supply, Sewerage, Waste Management and Remediation Activities; Construction; Wholesale and Retail Trade; Repair of Motor Vehicles and Motorcycles; Transportation and Storage; Accommodation and Food*

Besar dan Eceran Reparasi Mobil dan Sepeda Motor; Transportasi dan Pergudangan; Penyediaan Akomodasi dan Makan Minum; Informasi dan Komunikasi; Jasa Keuangan dan Asuransi; Real Estat; Jasa Perusahaan; Administrasi Pemerintahan Pertahanan dan Jaminan Sosial Wajib; Jasa Pendidikan; Jasa Kesehatan dan Kegiatan Sosial; dan Jasa lainnya

Service Activities; Information and Communication; Financial and Insurance Activities; Real Estate Activities; Business Activities; Public Administration; Defence and Compulsory Social Security; Education; Human Health and Social Work Activities; and Other Services Activities

4. PDB menurut pengeluaran mengalami perubahan klasifikasi dimana pengeluaran konsumsi Lembaga Non Profit yang Melayani Rumah Tangga (LNPR) yang sebelumnya termasuk bagian dari pengeluaran konsumsi rumah tangga menjadi komponen terpisah Sehingga klasifikasi PDB menurut pengeluaran dirinci menjadi 7 komponen

4. *GDP by expenditure classification changes where consumption expenditure Nonprofit Institutions Serving Households (NPISH) previously included as part of household consumption expenditure is taken out into separate component So that GDP by type of expenditures is classified into: household consumption expenditure NPISH consumption expenditure government*

yaitu komponen pengeluaran konsumsi rumah tangga pengeluaran konsumsi LNPRT pengeluaran konsumsi pemerintah pembentukan modal tetap bruto perubahan inventori ekspor barang dan jasa dan impor barang dan jasa

consumption expenditure gross fixed capital formation changes in inventories exports of goods and services and imports of goods and services

5. Pengeluaran konsumsi rumah tangga mencakup berbagai pengeluaran konsumsi akhir rumah tangga atas barang dan jasa untuk memenuhi kebutuhan individu ataupun kelompok secara langsung. Pengeluaran rumah tangga di sini mencakup makanan dan minuman selain restoran; pakaian alas kaki dan jasa perawatannya; perumahan dan perlengkapan rumah tangga; kesehatan dan pendidikan; transportasi dan komunikasi; restoran dan hotel serta lainnya

5. *Household consumption expenditures consist of expenditures incurred by households which are used for both individual or collective needs. Household consumptions are classified into food and beverages other than restaurants; clothing footwear and related maintenance services; housing and household eEquipment; health and education; transport and communication; restaurants and hotels; and others*

6. Pengeluaran Konsumsi Pemerintah terdiri dari Pengeluaran Konsumsi Individu dan Pengeluaran Konsumsi Kolektif. Barang dan jasa individu merupakan barang dan jasa privat dimana ciri-ciri barang privat adalah

- Scarcity yaitu ada kelangkaan/keterbatasan dalam jumlah;
- Excludable consumption yaitu konsumsi suatu barang dapat dibatasi hanya pada mereka yang memenuhi persyaratan tertentu (biasanya harga);
- Rivalrous competition yaitu konsumsi oleh satu konsumen akan mengurangi atau menghilangkan kesempatan pihak lain untuk melakukan hal serupa.

Contoh barang dan jasa yang dihasilkan pemerintah dan tergolong sebagai barang dan jasa individu adalah jasa pelayanan kesehatan pemerintah di

6. *Government consumption expenditure consists of Individual Consumption Expenditure and Collective Consumption Expenditure. Individual goods and services are private goods and services which the characteristics of private goods is a) Scarcity that there is a scarcity/limited in number; b) Excludable consumption the consumption of goods can be limited only to those who meet certain requirements (usually the price); c) Rivalrous competition ie consumption by the consumer will reduce or eliminate the chance of another party to do so. Examples of goods and services produced by government and classified as goods and services of individuals is the government health services in*

rumah sakit/puskesmas dan jasa pendidikan di sekolah/universitas negeri Sedangkan barang dan jasa kolektif ekuivalen dengan barang publik yang memiliki ciri a) Non rivalry yaitu penggunaan satu konsumen terhadap suatu barang tidak mengurangi kesempatan konsumen lain untuk juga mengkonsumsi barang tersebut; b) Non excludable yaitu apabila suatu barang publik tersedia maka tidak ada yang dapat menghalangi siapapun untuk memperoleh manfaat dari barang tersebut atau dengan kata lain setiap orang memiliki akses ke barang tersebut Contoh barang dan jasa yang dihasilkan pemerintah dan tergolong sebagai barang dan jasa kolektif adalah jasa pertahanan yang dilakukan TNI dan keamanan yang dilakukan kepolisian

hospitals/health centers and education services in schools/universities
Collective goods and services eQuivalent to public goods characterized by a) Nonrivalry namely the use of a consumer for an item does not reduce the chance of another consumer to also consume goods; b) Nonexcludable i e when a public good available then nothing can hinder anyone to benefit from the goods or in other words everyone has access to the goods
Examples of goods and services produced by government and classified as collective goods and services is carried military defense services and the police's security

7. Pengeluaran rata-rata per kapita adalah biaya yang dikeluarkan untuk konsumsi semua anggota rumah tangga selama sebulan baik yang berasal dari pembelian pemberian maupun produksi sendiri dibagi dengan banyaknya anggota rumah tangga dalam rumah tangga tersebut

8. Pembentukan Modal Tetap Bruto (PMTB) mencakup pengadaan pembuatan dan pembelian barang modal. Barang modal dimaksud adalah barang-barang yang digunakan untuk proses produksi tahan lama atau yang mempunyai umur pemakaian lebih dari satu tahun seperti bangunan, mesin, dan alat angkut. Termasuk pula di sini perbaikan besar (berat) yang sifatnya memperpanjang

7. Per capita Average

Expenditure is the cost spent for all household members consumption during the month whether from purchasing giving or own production divided by the number of household members in the household

8. Gross Fixed Capital Formation (GFCF) includes procurement manufacture and the purchase of capital goods. Capital goods are goods which are used for the production process durable or have a service life of more than one year such as buildings, machinery, and transportation equipment. Including here: huge improvement that are to extend the life or changing the shape or the capacity of the capital goods. Capital

umur atau mengubah bentuk atau kapasitas barang modal tersebut Pengeluaran barang modal untuk keperluan militer juga dicakup sebagai PMTB Klasifikasi komponen PMTB dibagi menjadi 6 sub komponen yaitu Konstruksi; Mesin dan Peralatan; Kendaraan; Peralatan Lainnya; Cultivated Biological Resources (CBR) dan Produk Kekayaan Intelektual

9. Ekspor barang dan jasa merupakan transaksi perdagangan barang dan jasa dari penduduk (residen) ke bukan penduduk (nonresiden) Impor barang dan jasa adalah transaksi perdagangan dari bukan penduduk ke penduduk Ekspor atau impor barang terjadi pada saat terjadi perubahan hak kepemilikan barang antara penduduk dengan bukan penduduk (dengan atau tanpa

expenditures for military purposes are also covered as GFCF GFCF component are classified into six sub0components:

Construction; Machinery and Equipment; vehicle; Other eEquipment; Cultivated Biological Resources (CBR) and Intellectual Property Product

9. *Exports of goods and services consist of transactions of goods and services from residents to Nonresidents Imports of goods and services consist of transaction of goods and services from Nonresidents to residents Exports and imports of goods occur when there are changes in ownership of goods between residents and Nonresidents (with or without physical movements of goods across*

perpindahan fisik barang tersebut) Pada PDB dengan tahun dasar 2011 ekspor dan impor barang dirinci menjadi nonmigas dan migas

frontiers) On the GDP at 2011 basic year exports and imports of goods specified into non oil and gas and oil and gas

10. Produk Domestik Bruto maupun agregat turunannya disajikan dalam 2 (dua) versi penilaian yaitu atas dasar “harga berlaku” dan atas dasar “harga konstan” Disebut sebagai harga berlaku karena seluruh agregat dinilai dengan menggunakan harga pada tahun berjalan sedangkan harga konstan penilaiannya didasarkan kepada harga satu tahun dasar tertentu dalam publikasi ini digunakan harga tahun 2011

10. *GDP and its aggregations are presented in two forms: at current market prices and at constant base year market prices In presenting current market prices all aggregates are valued at current market prices while base year constant market prices are shown by valuing all aggregates at fixed base year prices Year of 2011 is used as the base year in this publication*

11. Laju pertumbuhan Produk Domestik Bruto diperoleh dari perhitungan PDB atas dasar harga konstan Diperoleh dengan cara mengurangi nilai PDB pada tahun ke n terhadap nilai pada

11. *Growth rate of Gross Domestic Product is derived from GDP at constant market prices It is obtained by subtracting the value of GDP year n with the value of GDP year $n-1$ divided by the value*

tahun ke $n-1$ (tahun sebelumnya) dibagi dengan nilai pada tahun ke $n-1$ dikalikan dengan 100 persen Laju pertumbuhan menunjukkan perkembangan agregat pendapatan dari satu waktu tertentu terhadap waktu sebelumnya

of GDP year $n-1$ then multiplied by 100 percent The growth rate of GDP explains the income growth during the given period

<https://tobasamosirkab.bps.go.id>

DESCRIPTION

ULASAN

Produk Domestik Regional Bruto (PDRB) merupakan ukuran kinerja makro kegiatan ekonomi di suatu wilayah. PDRB suatu wilayah menggambarkan struktur ekonomi daerah peranan sektor-sektor ekonomi dan pergeserannya yang didasarkan pada PDRB atas dasar harga berlaku. Disamping itu PDRB menunjukkan laju pertumbuhan ekonomi baik secara total maupun per sektor dengan membandingkan PDRB tahun berjalan terhadap tahun sebelumnya menggunakan atas dasar harga Konstan tahun 2022.

PDRB Kabupaten Toba atas dasar harga berlaku tahun 2022 sebesar 8.943.890,6 juta rupiah. Berdasarkan atas dasar harga konstan 2010 PDRB Kabupaten Toba tahun 2022 sebesar 5.888.376,1 juta rupiah atau

Gross Regional Domestic Product (GRDP) is a performance of economic macro activity in indicator a region. GRDP in structure of economic area role of economics' sectors and the movement that is based on GRDP with current market price. Beside that GRDP shows the growth of economic rate totally and per sector with comparing GRDP this year with the year before using constant market price in 2022.

GRDP Toba Regency with current market price in 2022 is Rp. 8,943,890.6 billion. Based on constant market price in 2010 GRD Toba Regency in 2022 is Rp. 5,888,376.1 billion or having growth about 4.24 percent.

mengalami pertumbuhan sebesar 4,24 persen.

Sektor Pertanian, Kehutanan, dan Perikanan merupakan sektor yang memberi peranan atau kontribusi yang terbesar terhadap PDRB tahun 2022.

Tahun 2022 sektor ini memberi andil terhadap PDRB sebesar 31,24 persen walaupun sektor Pertanian, Kehutanan, dan Perikanan menunjukkan adanya peningkatan dalam pembentukan PDRB tahun 2022. Hal ini dapat dilihat dari peranannya tahun 2020 sebesar 31,13 persen.

Produk Domestik Regional Bruto menurut pengeluaran atas dasar berlaku pada tahun 2022 adalah sebesar 8.943.890,63 juta rupiah, sedangkan untuk produk domestik regional bruto menurut pengeluaran atas dasar harga konstan adalah sebesar 5.888.376,19 juta rupiah. Distribusi persentase PDRB ADHB paling besar pada kelompok

Agriculture Forestry and Fishing is a sector that has a role or the biggest contribution to GRDP in 2022.

In 2022 this sector is a shareholder 31.24 percent to GRDP. Agriculture Forestry and Fishing showing increase in forming GRDP in 2022. This case can be known of the role in 2020 about 31.13 percent.

Gross Regional Domestic Product (GRDP) Toba Regency with current market by Expenditures in 2022 is Rp. 8,943,890.63 billion. Based on constant market price GRD Toba Regency is Rp 5,888,376,19 billion. Distribution GRD Toba Regency by Expenditures in 2021 most influenced of households consumption expenditure was

pengeluaran konsumsi rumah tangga sebesar 53,54 persen dan paling kecil pada kelompok perubahan inventori sebesar 1,46 persen.

53.54 percent and least affected by changes in inventories about 1.46 percent.

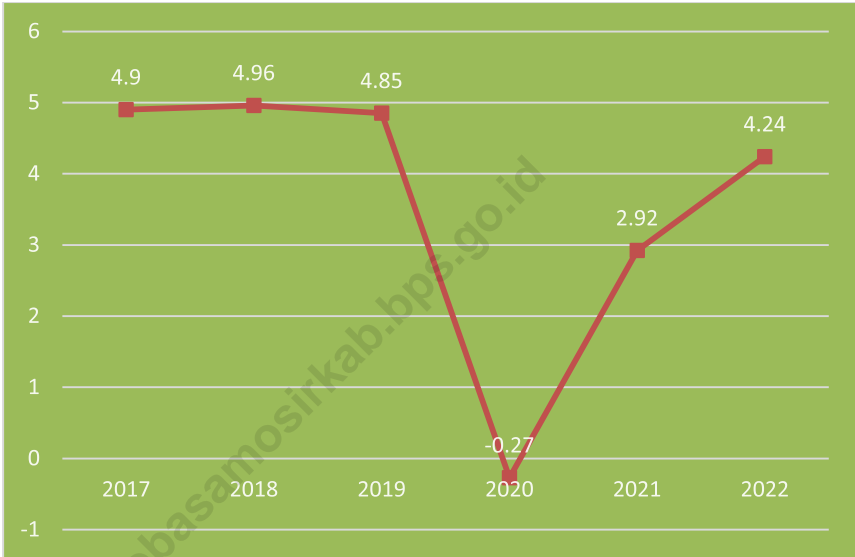
<https://tobasamosirkab.bps.go.id>

Gambar : 12.1

Laju Pertumbuhan Produk Domestik Regional Bruto Atas Dasar Harga Konstan Menurut Lapangan Usaha (Persen), 2017-2022

Figure

Growth Rate of Gross Regional Domestic Product at Constant Market Prices by Industry (Percent) , 2017-2022



12.1 Produk Domestik Regional Bruto/ *Gross Regional Domestic Product*

Tabel : 12.1 Produk Domestik Regional Bruto Menurut Lapangan Usaha Atas Dasar Harga Berlaku (Jutaan Rp), 2018-2022
Gross Regional Domestic Product by Industrial Origin at Current Market Prices (Million Rp) , 2018-2022

Lapangan Usaha/ <i>Industrial Origin</i>	2018	2019	2020 ^{*)}	2021 ^{**)}
(1)	(2)	(3)	(4)	(5)
01. Pertanian, Kehutanan, dan Perikanan/ <i>Agriculture Forestry and Fishing</i>	2 271 329,7	2 367 085,5	2 454 214,3	2 573 397,6
02. Pertambangan dan Penggalian/ <i>Mining and Quarrying</i>	19 549,7	20 623,0	21 058,7	22 258,0
03. Industri Pengolahan/ <i>Manufacturing</i>	815 102,3	834 326,0	839 892,0	908 355,0
04. Pengadaan Listrik dan Gas/ <i>Electricity and Gas</i>	4 529,7	4 968,9	5 079,4	5 361,8
05. Pengadaan Air, Pengelolaan Sampah, Limbah dan Daur Ulang/ <i>Water supply Sewerage Waste Management and Remediation Activities</i>	3 242,0	3 363,7	3 369,2	3 533,8
06. Konstruksi/ <i>Construction</i>	965 921,7	1 066 601,7	1 053 996,1	1 140 531,6
07. Perdagangan Besar dan Eceran; Reparasi Mobil dan Sepeda Motor/ <i>Wholesale and Retail Trade; Repair of Motor Vehicles and Motorcycles</i>	1 247 434,1	1 391 414,8	1 421 989,5	1 512 917,5
08. Transportasi dan Pergudangan/ <i>Transportation and Storage</i>	227 752,5	245 895,9	241 884,1	256 286,9
09. Penyediaan Akomodasi dan Makan Minum/ <i>Accommodation and Food Service Activities</i>	200 960,6	215 352,4	214 714,8	215 524,9

Catatan/Notes : *) = angka sementara/ *preliminary figures*

**) = angka sangat sementara/ *Most preliminary figures*

Sumber/Source : Badan Pusat Statistik (BPS) Kabupaten Toba/
BPS-Statistics of Toba Regency

Tabel : 12.1 Lanjutan/Continued
Table

	Lapangan Usaha/ <i>Industrial Origin</i>	2018	2019	2020 ^{*)}	2021 ^{**)}
	(1)	(2)	(3)	(4)	(5)
10.	Informasi dan Komunikasi/ <i>Information and Communication</i>	75 909,2	84 816,9	92 212,6	101 802,9
11.	Jasa Keuangan dan Asuransi/ <i>Financial and Insurance Activities</i>	116 189,6	120 120,5	122 737,2	130 343,0
12.	Real Estat/ <i>Real Estate Activities</i>	204 916,4	221 449,6	232 691,0	243 004,0
13.	Jasa Perusahaan/ <i>Business Activities</i>	62 687,4	69 509,0	72 660,0	77 547,2
14.	Administrasi Pemerintahan Pertahanan dan Jaminan Sosial Wajib/ <i>Public Administration and Defence; Compulsory Social Security</i>	693 174,2	753 439,0	776 619,5	774 303,6
15.	Jasa Pendidikan/ <i>Education</i>	180 476,0	196 088,4	206 209,6	213 529,4
16.	Jasa Kesehatan dan Kegiatan Sosial/ <i>Human Health and Social Work Activities</i>	61 333,8	68 120,0	73 885,7	74 860,6
17.	Jasa lainnya/ <i>Other Services Activities</i>	11 076,8	12 212,4	12 207,6	12 571,9
	PDRB/GRDP	7 161 585,8	7 675 387,6	7 845 421,2	8 266 129,7

Catatan/Notes : *) = angka sementara/ *preliminary figures*

**) = angka sangat sementara/ *Most preliminary figures*

Sumber/Source : Badan Pusat Statistik (BPS) Kabupaten Toba/
BPS-Statistics of Toba Regency

Tabel : 12.1 Lanjutan/Continued
Table

	Lapangan Usaha/ Industrial Origin	2022
	(1)	(6)
01.	Pertanian, Kehutanan, dan Perikanan/ <i>Agriculture Forestry and Fishing</i>	2 794 263,8
02.	Pertambangan dan Penggalian/ <i>Mining and Quarrying</i>	23 777,7
03.	Industri Pengolahan/ <i>Manufacturing</i>	1 014 515,3
04.	Pengadaan Listrik dan Gas/ <i>Electricity and Gas</i>	5 681,7
05.	Pengadaan Air, Pengelolaan Sampah, Limbah dan Daur Ulang/ <i>Water supply Sewerage Waste Management and Remediation Activities</i>	3 747,4
06.	Konstruksi/ <i>Construction</i>	1 240 080,2
07.	Perdagangan Besar dan Eceran; Reparasi Mobil dan Sepeda Motor/ <i>Wholesale and Retail Trade; Repair of Motor Vehicles and Motorcycles</i>	1 681 754,3
08.	Transportasi dan Pergudangan/ <i>Transportation and Storage</i>	277 880,3
09.	Penyediaan Akomodasi dan Makan Minum/ <i>Accommodation and Food Service Activities</i>	225 852,7

Catatan/Notes : *) = angka sementara/ *preliminary figures*

**) = angka sangat sementara/ *Most preliminary figures*

Sumber/Source : Badan Pusat Statistik (BPS) Kabupaten Toba/
BPS-Statistics of Toba Regency

Tabel : 12.1 Lanjutan/Continued
Table

Lapangan Usaha/ Industrial Origin		2022
(1)		(6)
10.	Informasi dan Komunikasi/ <i>Information and Communication</i>	109 510,5
11.	Jasa Keuangan dan Asuransi/ <i>Financial and Insurance Activities</i>	139 919,6
12.	Real Estat/ <i>Real Estate Activities</i>	253 616,3
13.	Jasa Perusahaan/ <i>Business Activities</i>	82 578,7
14.	Administrasi Pemerintahan Pertahanan dan Jaminan Sosial Wajib/ <i>Public Administration and Defence; Compulsory Social Security</i>	778 482,9
15.	Jasa Pendidikan/ <i>Education</i>	222 097,9
16.	Jasa Kesehatan dan Kegiatan Sosial/ <i>Human Health and Social Work Activities</i>	76 969,9
17.	Jasa lainnya/ <i>Other Services Activities</i>	13 161,4
PDRB/GRDP		8 943 890,6

Catatan/Notes : *) = angka sementara/ *preliminary figures*

**) = angka sangat sementara/ *Most preliminary figures*

Sumber/Source : Badan Pusat Statistik (BPS) Kabupaten Toba/
BPS-Statistics of Toba Regency

Tabel : 12.2 **Produk Domestik Regional Bruto Menurut Lapangan Usaha Atas Dasar Harga Konstan (Jutaan Rp), 2018-2022**
Table **Gross Regional Domestic Product by Industrial Origin at Constant Market Prices (Million Rp) , 2018-2022**

Lapangan Usaha/ Industrial Origin	2018	2019	2020 ^{*)}	2021 ^{**)}
(1)	(2)	(3)	(4)	(5)
01. Pertanian, Kehutanan, dan Perikanan/ <i>Agriculture Forestry and Fishing</i>	1 726 234,9	1 775 009,9	1 782 366,3	1 833 430,9
02. Pertambangan dan Penggalian/ <i>Mining and</i>	15 764,1	16 449,8	16 309,0	16 987,6
03. Industri Pengolahan/ <i>Manufacturing</i>	562 788,4	577 895,8	577 267,1	595 003,9
04. Pengadaan Listrik dan Gas/ <i>Electricity and Gas</i>	4 525,7	4 744,6	4 842,5	5 084,6
05. Pengadaan Air, Pengelolaan Sampah, Limbah dan Daur Ulang/ <i>Water supply Sewerage Waste Management and Remediation Activities</i>	2 603,0	2 686,7	2 674,1	2 773,3
06. Konstruksi/ <i>Construction</i>	704 097,1	759 835,7	727 517,5	762 753,4
07. Perdagangan Besar dan Eceran; Reparasi Mobil dan Sepeda Motor/ <i>Wholesale and Retail Trade; Repair of Motor Vehicles and Motorcycles</i>	867 342,9	923 496,1	922 482,2	953 976,0
08. Transportasi dan Pergudangan/ <i>Transportation and Storage</i>	158 597,3	167 369,4	159 608,1	165 241,4
09. Penyediaan Akomodasi dan Makan Minum/ <i>Accommodation and Food Service Activities</i>	154 915,0	165 532,7	164 198,1	164 533,8

Catatan/Notes : ^{*)} = angka sementara/ *preliminary figures*

^{**)} = angka sangat sementara/ *Most preliminary figures*

Sumber/Source : Badan Pusat Statistik (BPS) Kabupaten Toba/
BPS-Statistics of Toba Regency

**Tabel : 12.2 Lanjutan/
Table Continued**

	Lapangan Usaha/ <i>Industrial Origin</i>	2018	2019	2020 ^{*)}	2021 ^{**)}
	(1)	(2)	(3)	(4)	(5)
10.	Informasi dan Komunikasi/ <i>Information and Communication</i>	71 937,9	77 794,0	84 304,7	90 927,8
11.	Jasa Keuangan dan Asuransi/ <i>Financial and Insurance Activities</i>	92 554,1	94 090,8	96 238,1	99 573,1
12.	Real Estat/ <i>Real Estate Activities</i>	152 436,6	159 630,5	163 070,3	165 507,9
13.	Jasa Perusahaan/ <i>Business Activities</i>	44 183,5	46 044,7	45 722,8	46 737,7
14.	Administrasi Pemerintahan Pertahanan dan Jaminan Sosial Wajib/ <i>Public Administration and Defence; Compulsory Social Security</i>	491 758,3	524 724,9	524 635,2	523 498,4
15.	Jasa Pendidikan/ <i>Education</i>	148 575,5	155 104,6	162 429,4	167 503,5
16.	Jasa Kesehatan dan Kegiatan Sosial/ <i>Human Health and Social Work Activities</i>	42 782,0	44 734,7	46 799,2	46 910,1
17.	Jasa lainnya/ <i>Other Services Activities</i>	8 155,7	8 616,7	8 453,4	8 659,2
	PDRB/GRDP	5 249 252,1	5 503 761,7	5 488 918,0	5 649 102,7

Catatan/Notes : *) = angka sementara/ *preliminary figures*

***) = angka sangat sementara/ *Most preliminary figures*

Sumber/Source : Badan Pusat Statistik (BPS) Kabupaten Toba/
BPS-Statistics of Toba Regency

Tabel : 12.2 Lanjutan/Continued
Table

Lapangan Usaha/ Industrial Origin		2022
(1)		(6)
01.	Pertanian, Kehutanan, dan Perikanan/ <i>Agriculture Forestry and Fishing</i>	1 892 501,6
02.	Pertambangan dan Penggalian/ <i>Mining and Quarrying</i>	17 816,9
03.	Industri Pengolahan/ <i>Manufacturing</i>	628 581,2
04.	Pengadaan Listrik dan Gas/ <i>Electricity and Gas</i>	5 346,5
05.	Pengadaan Air, Pengelolaan Sampah, Limbah dan Daur Ulang/ <i>Water supply Sewerage Waste Management and Remediation Activities</i>	2 915,4
06.	Konstruksi/ <i>Construction</i>	808 571,0
07.	Perdagangan Besar dan Eceran; Reparasi Mobil dan Sepeda Motor/ <i>Wholesale and Retail Trade; Repair of Motor Vehicles and Motorcycles</i>	1 012 051,9
08.	Transportasi dan Pergudangan/ <i>Transportation and Storage</i>	174 489,3
09.	Penyediaan Akomodasi dan Makan Minum/ <i>Accommodation and Food Service Activities</i>	170 564,2

Catatan/Notes : *) = angka sementara/ *preliminary figures*

**) = angka sangat sementara/ *Most preliminary figures*

Sumber/Source : Badan Pusat Statistik (BPS) Kabupaten Toba/
BPS-Statistics of Toba Regency

Tabel : 12.2 Lanjutan/Continued
Table

Lapangan Usaha/ Industrial Origin		2022
(1)		(6)
10.	Informasi dan Komunikasi/ <i>Information and Communication</i>	96 650,8
11.	Jasa Keuangan dan Asuransi/ <i>Financial and Insurance Activities</i>	103 043,0
12.	Real Estat/ <i>Real Estate Activities</i>	170 617,6
13.	Jasa Perusahaan/ <i>Business Activities</i>	48 718,5
14.	Administrasi Pemerintahan Pertahanan dan Jaminan Sosial Wajib/ <i>Public Administration and Defence; Compulsory Social Security</i>	525 977,4
15.	Jasa Pendidikan/ <i>Education</i>	173 632,2
16.	Jasa Kesehatan dan Kegiatan Sosial/ <i>Human Health and Social Work Activities</i>	47 853,0
17.	Jasa lainnya/ <i>Other Services Activities</i>	9 045,5
PDRB/GRDP		5 888 376,2

Catatan/Notes : *) = angka sementara/ *preliminary figures*

**) = angka sangat sementara/ *Most preliminary figures*

Sumber/Source : Badan Pusat Statistik (BPS) Kabupaten Toba/
BPS-Statistics of Toba Regency

Tabel : 12.3 Distribusi Persentase Produk Domestik Regional Bruto Atas Dasar Harga Berlaku Menurut Lapangan Usaha (Persen), 2018-2022
Table Percentage Distribution of Gross Regional Domestic Product at Constant Market Prices by Industry (Percent) , 2018-2022

Lapangan Usaha/ Industrial Origin	2018	2019	2020 ^{*)}	2021 ^{**)}
(1)	(2)	(3)	(4)	(5)
01. Pertanian, Kehutanan, dan Perikanan/ <i>Agriculture Forestry and Fishing</i>	31,72	30,84	31,28	31,13
02. Pertambangan dan Penggalian/ <i>Mining and Quarrying</i>	0,27	0,27	0,27	0,27
03. Industri Pengolahan/ <i>Manufacturing</i>	11,38	10,87	10,71	10,99
04. Pengadaan Listrik dan Gas/ <i>Electricity and Gas</i>	0,06	0,06	0,06	0,06
05. Pengadaan Air, Pengelolaan Sampah, Limbah dan Daur Ulang/ <i>Water supply Sewerage Waste Management and Remediation Activities</i>	0,05	0,04	0,04	0,04
06. Konstruksi/ <i>Construction</i>	13,49	13,90	13,43	13,80
07. Perdagangan Besar dan Eceran; Reparasi Mobil dan Sepeda Motor/ <i>Wholesale and Retail Trade; Repair of Motor Vehicles and Motorcycles</i>	17,42	18,13	18,13	18,30
08. Transportasi dan Pergudangan/ <i>Transportation and Storage</i>	3,18	3,20	3,08	3,10
09. Penyediaan Akomodasi dan Makan Minum/ <i>Accommodation and Food Service Activities</i>	2,81	2,81	2,74	2,61

Catatan/Notes : *) = angka sementara/ preliminary figures

***) = angka sangat sementara/ Most preliminary figures

Sumber/Source : Badan Pusat Statistik (BPS) Kabupaten Toba/
BPS-Statistics of Toba Regency

Tabel : 12.3 **Lanjutan/**
Table **Continued**

Lapangan Usaha/ <i>Industrial Origin</i>		2018	2019	2020 ^{*)}	2021 ^{**)}
(1)		(2)	(3)	(4)	(5)
10.	Informasi dan Komunikasi/ <i>Information and Communication</i>	1,06	1,11	1,18	1,23
11.	Jasa Keuangan dan Asuransi/ <i>Financial and Insurance Activities</i>	1,62	1,57	1,56	1,58
12.	Real Estat/ <i>Real Estate Activities</i>	2,86	2,89	2,97	2,94
13.	Jasa Perusahaan/ <i>Business Activities</i>	0,88	0,91	0,93	0,94
14.	Administrasi Pemerintahan Pertahanan dan Jaminan Sosial Wajib/ <i>Public Administration and Defence; Compulsory Social Security</i>	9,68	9,82	9,90	9,37
15.	Jasa Pendidikan/ <i>Education</i>	2,52	2,55	2,63	2,58
16.	Jasa Kesehatan dan Kegiatan Sosial/ <i>Human Health and Social Work Activities</i>	0,86	0,89	0,94	0,91
17.	Jasa lainnya/ <i>Other Services Activities</i>	0,15	0,16	0,16	0,15
PDRB/GRDP		100,00	100,00	100,00	100,00

Catatan/Notes : *) = angka sementara/ *preliminary figures*

**) = angka sangat sementara/ *Most preliminary figures*

Sumber/Source : Badan Pusat Statistik (BPS) Kabupaten Toba/

BPS-Statistics of Toba Regency

Tabel : 12.3 Lanjutan/Continued
Table

	Lapangan Usaha/ Industrial Origin	2022
	(1)	(6)
01.	Pertanian, Kehutanan, dan Perikanan/ <i>Agriculture Forestry and Fishing</i>	31,24
02.	Pertambangan dan Penggalian/ <i>Mining and Quarrying</i>	0,27
03.	Industri Pengolahan/ <i>Manufacturing</i>	11,34
04.	Pengadaan Listrik dan Gas/ <i>Electricity and Gas</i>	0,06
05.	Pengadaan Air, Pengelolaan Sampah, Limbah dan Daur Ulang/ <i>Water supply Sewerage</i> <i>Waste Management and Remediation Activities</i>	0,04
06.	Konstruksi/ <i>Construction</i>	13,87
07.	Perdagangan Besar dan Eceran; Reparasi Mobil dan Sepeda Motor/ <i>Wholesale and Retail Trade;</i> <i>Repair of Motor Vehicles and Motorcycles</i>	18,80
08.	Transportasi dan Pergudangan/ <i>Transportation and Storage</i>	3,11
09.	Penyediaan Akomodasi dan Makan Minum/ <i>Accommodation and Food Service Activities</i>	2,53

Catatan/Notes : *) = angka sementara/ *preliminary figures*

**) = angka sangat sementara/ *Most preliminary figures*

Sumber/Source : Badan Pusat Statistik (BPS) Kabupaten Toba/
BPS-Statistics of Toba Regency

Tabel : 12.3 Lanjutan/Continued
Table

	Lapangan Usaha/ Industrial Origin	2022
	(1)	(6)
10.	Informasi dan Komunikasi/ Information and Communication	1,22
11.	Jasa Keuangan dan Asuransi/ Financial and Insurance Activities	1,56
12.	Real Estat/ Real Estate Activities	2,84
13.	Jasa Perusahaan/ Business Activities	0,92
14.	Administrasi Pemerintahan Pertahanan dan Jaminan Sosial Wajib/ Public Administration and Defence; Compulsory Social Security	8,70
15.	Jasa Pendidikan/ Education	2,48
16.	Jasa Kesehatan dan Kegiatan Sosial/ Human Health and Social Work Activities	0,86
17.	Jasa lainnya/ Other Services Activities	0,15
	PDRB/ GRDP	100,00

Catatan/Notes : *) = angka sementara/ preliminary figures

**) = angka sangat sementara/ Most preliminary figures

Sumber/Source : Badan Pusat Statistik (BPS) Kabupaten Toba/
BPS-Statistics of Toba Regency

Tabel : 12.4 Laju Pertumbuhan Produk Domestik Regional Bruto Atas Dasar Harga Konstan Menurut Lapangan Usaha (Persen), 2018-2022
Table Growth Rate of Gross Regional Domestic Product at Constant Market Prices by Industry (Percent), 2017-2021

Lapangan Usaha/ Industrial Origin	2018	2019	2020 ^{*)}	2021 ^{**)}
(1)	(2)	(3)	(4)	(5)
01. Pertanian, Kehutanan, dan Perikanan/ <i>Agriculture Forestry and Fishing</i>	2,95	2,83	0,41	2,86
02. Pertambangan dan Penggalian/ <i>Mining and Quarrying</i>	5,97	4,35	-0,86	4,16
03. Industri Pengolahan/ <i>Manufacturing</i>	1,98	2,68	-0,11	3,07
04. Pengadaan Listrik dan Gas/ <i>Electricity and Gas</i>	4,96	4,84	2,06	5,00
05. Pengadaan Air, Pengelolaan Sampah, Limbah dan Daur Ulang/ <i>Water supply Sewerage Waste Management and Remediation Activities</i>	3,35	3,22	-0,47	3,71
06. Konstruksi/ <i>Construction</i>	7,97	7,92	-4,25	4,84
07. Perdagangan Besar dan Eceran; Reparasi Mobil dan Sepeda Motor/ <i>Wholesale and Retail Trade; Repair of Motor Vehicles and Motorcycles</i>	7,41	6,47	-0,11	3,41
08. Transportasi dan Pergudangan/ <i>Transportation and Storage</i>	5,75	5,53	-4,64	3,53
09. Penyediaan Akomodasi dan Makan Minum/ <i>Accommodation and Food Service Activities</i>	5,32	6,85	-0,81	0,20

Catatan/Notes : *) = angka sementara/ *preliminary figures*

**) = angka sangat sementara/ *Most preliminary figures*

Sumber/Source : Badan Pusat Statistik (BPS) Kabupaten Toba/
BPS-Statistics of Toba Regency

**Tabel : 12.4 Lanjutan/
Table Continued**

Lapangan Usaha/ <i>Industrial Origin</i>	2018	2019	2020	2021 ^{*)}
(1)	(2)	(3)	(4)	(5)
10. Informasi dan Komunikasi/ <i>Information and Communication</i>	7,64	8,14	8,37	7,86
11. Jasa Keuangan dan Asuransi/ <i>Financial and Insurance Activities</i>	6,44	1,66	2,28	3,47
12. Real Estat/ <i>Real Estate Activities</i>	6,83	4,72	2,15	1,49
13. Jasa Perusahaan/ <i>Business Activities</i>	6,56	4,21	-0,70	2,22
14. Administrasi Pemerintahan Pertahanan dan Jaminan Sosial Wajib/ <i>Public Administration and Defence; Compulsory Social Security</i>	5,25	6,70	-0,02	-0,22
15. Jasa Pendidikan/ <i>Education</i>	5,32	4,39	4,72	3,12
16. Jasa Kesehatan dan Kegiatan Sosial/ <i>Human Health and Social Work Activities</i>	5,66	4,56	4,62	0,24
17. Jasa lainnya/ <i>Other Services Activities</i>	6,70	5,65	-1,90	2,44
PDRB/GRDP	4,96	4,85	-0,27	2,92

Catatan/Notes : *) = angka sementara/ *preliminary figures*

**) = angka sangat sementara/ *Most preliminary figures*

Sumber/Source : Badan Pusat Statistik (BPS) Kabupaten Toba/
BPS-Statistics of Toba Regency

Tabel : 12.4 Lanjutan/Continued
Table

	Lapangan Usaha/ Industrial Origin	2022 ^{**)}
	(1)	(6)
01.	Pertanian, Kehutanan, dan Perikanan/ <i>Agriculture Forestry and Fishing</i>	3,22
02.	Pertambangan dan Penggalian/ <i>Mining and Quarrying</i>	4,88
03.	Industri Pengolahan/ <i>Manufacturing</i>	5,64
04.	Pengadaan Listrik dan Gas/ <i>Electricity and Gas</i>	5,15
05.	Pengadaan Air, Pengelolaan Sampah, Limbah dan Daur Ulang/ <i>Water supply</i> <i>Sewerage Waste Management and</i> <i>Remediation Activities</i>	5,13
06.	Konstruksi/ <i>Construction</i>	6,01
07.	Perdagangan Besar dan Eceran; Reparasi Mobil dan Sepeda Motor/ <i>Wholesale and</i> <i>Retail Trade; Repair of Motor Vehicles and</i> <i>Motorcycles</i>	6,09
08.	Transportasi dan Pergudangan/ <i>Transportation and Storage</i>	5,60
09.	Penyediaan Akomodasi dan Makan Minum/ <i>Accommodation and Food Service</i> <i>Activities</i>	3,67

Catatan/Notes : *) = angka sementara/ *preliminary figures*

**) = angka sangat sementara/ *Most preliminary figures*

Sumber/Source : Badan Pusat Statistik (BPS) Kabupaten Toba/
BPS-Statistics of Toba Regency

Tabel : 12.4 Lanjutan/Continued
Table

Lapangan Usaha/ Industrial Origin		2022 ^{**})
(1)		(6)
10.	Informasi dan Komunikasi/ <i>Information and Communication</i>	6,29
11.	Jasa Keuangan dan Asuransi/ <i>Financial and Insurance Activities</i>	3,48
12.	Real Estat/ <i>Real Estate Activities</i>	3,09
13.	Jasa Perusahaan/ <i>Business Activities</i>	4,24
14.	Administrasi Pemerintahan Pertahanan dan Jaminan Sosial Wajib/ <i>Public Administration and Defence; Compulsory Social Security</i>	0,47
15.	Jasa Pendidikan/ <i>Education</i>	3,66
16.	Jasa Kesehatan dan Kegiatan Sosial/ <i>Human Health and Social Work Activities</i>	2,01
17.	Jasa lainnya/ <i>Other Services Activities</i>	4,46
PDRB/GRDP		4,24

Catatan/Notes : *) = angka sementara/ *preliminary figures*

***) = angka sangat sementara/ *Most preliminary figures*

Sumber/Source : Badan Pusat Statistik (BPS) Kabupaten Toba/
BPS-Statistics of Toba Regency

Tabel : 12.5 Produk Domestik Regional Bruto Atas Dasar Harga Berlaku Menurut Pengeluaran (Juta Rupiah), 2018– 2022
Table Gross Regional Domestic Product at Current Prices by Expenditure (Million Rupiah), 2017-2021

Jenis Pengeluaran/ Type of Expenditure	2018	2019	2020	2021 ^{*)}
(1)	(2)	(3)	(4)	(5)
Pengeluaran Konsumsi Rumah Tangga/ Households Consumption Expenditure	3 952 583,31	4 262 738,33	4 287 304,65	4 470 744,37
01. Tangga/ Households Consumption Expenditure				
Pengeluaran Konsumsi LNPRT/ NPISHs Consumption Expenditure	118 083,09	128 851,80	131 034,86	136 660,17
02. Konsumsi LNPRT/ NPISHs Consumption Expenditure				
Pengeluaran Konsumsi Pemerintah/ Government Consumption Expenditure	1 100 453,57	1 146 643,69	1 137 244,43	1 155 177,63
03. Pemerintah/ Government Consumption Expenditure				
Pembentukan Modal Tetap Bruto/ Gross Fixed Capital Formation	1 557 646,08	1 624 750,09	1 620 298,66	1 756 654,81
04. Tetap Bruto/ Gross Fixed Capital Formation				
Perubahan Inventori / Changes in Inventories	91 629,38	95 943,84	109 048,68	116 434,35
05. / Changes in Inventories				
Net Ekspor Barang dan Jasa/ Net Export of Goods and Services	341 190,37	416 459,83	560 489,88	630 458,34
06. dan Jasa/ Net Export of Goods and Services				
PDRB/ GRDP	7 161 585,79	7 675 387,58	7 845 421,15	8 266 129,67

Catatan/Notes : *) = angka sementara/ preliminary figures

**) = angka sangat sementara/ Most preliminary figures

Sumber/Source : Badan Pusat Statistik (BPS) Kabupaten Toba/
 BPS-Statistics of Toba Regency

Tabel : 12.5 **Lanjutan**
Table **Continued**

Jenis Pengeluaran/ <i>Type of Expenditure</i>		2022 ^{**})
(1)		(6)
01.	Pengeluaran Konsumsi Rumah Tangga/ <i>Households Consumption Expenditure</i>	4 788 187,88
02.	Pengeluaran Konsumsi LNPRT/ <i>NPISHs Consumption Expenditure</i>	145 025,84
03.	Pengeluaran Konsumsi Pemerintah/ <i>Government Consumption Expenditure</i>	1 177 413,78
04.	Pembentukan Modal t Tetap Bruto/ <i>Gross Fixed Capital Formation</i>	1 902 699,92
05.	Perubahan Inventori / <i>Changes in Inventories</i>	130 269,38
06.	Net Ekspor Barang dan Jasa/ <i>Net Export of Goods and Services</i>	800 293,83
PDRB/ GRDP		8 943 890,63

Catatan/Notes : *) = angka sementara/ *preliminary figures*

**) = angka sangat sementara/ *Most preliminary figures*

Sumber/Source : Badan Pusat Statistik (BPS) Kabupaten Toba/
BPS-Statistics of Toba Regency

Tabel : 12.6 Produk Domestik Regional Bruto Atas Dasar Harga Konstan Menurut Pengeluaran (Juta Rupiah), 2018 – 2022
Gross Regional Domestic Product at Constant Prices by Expenditure (Million Rupiah), 2018-2022

Jenis Pengeluaran/ Type of Expenditure	2018	2019	2020	2021 ^{*)}
(1)	(2)	(3)	(4)	(5)
Pengeluaran Konsumsi Rumah Tangga/ Households Consumption Expenditure	2 744 370,34	2 886 648,47	2 850 751,15	2 932 282,21
01. Tangga/ Households Consumption Expenditure				
Pengeluaran Konsumsi LNPRT/ NPISHs Consumption Expenditure	89 163,40	98 020,99	97 194,89	99 792,29
02. Konsumsi LNPRT/ NPISHs Consumption Expenditure				
Pengeluaran Konsumsi Pemerintah/ Government Consumption Expenditure	832 207,80	843 716,98	841 787,40	841 446,51
03. Pemerintah/ Government Consumption Expenditure				
Pembentukan Modal Tetap Bruto/ Gross Fixed Capital Formation	1 040 457,04	1 096 069,00	1 078 158,57	1 131 409,90
04. Tetap Bruto/ Gross Fixed Capital Formation				
Perubahan Inventori / Changes in Inventories	68 087,28	70 137,79	76 945,63	78 320,42
05. Perubahan Inventori / Changes in Inventories				
Net Ekspor Barang dan Jasa/ Net Export of Goods and Services	474 966,20	509 168,45	544 080,39	565 851,33
06. Net Ekspor Barang dan Jasa/ Net Export of Goods and Services				
PDRB/ GRDP	5 249 252,06	5 503 761,68	5 488 918,03	5 649 102,66

Catatan/Notes : *) = angka sementara/ preliminary figures

**) = angka sangat sementara/ Most preliminary figures

Sumber/Source : Badan Pusat Statistik (BPS) Kabupaten Toba/
BPS-Statistics of Toba Regency

Tabel : 12.6 Lanjutan
Table Continued

Jenis Pengeluaran/ Type of Expenditure		2022 ^{**})
(1)		(6)
01.	Pengeluaran Konsumsi Rumah Tangga/ Households Consumption Expenditure	3 046 165,25
02.	Pengeluaran Konsumsi LNPR/ T/ NPISHs Consumption Expenditure	104 047,03
03.	Pengeluaran Konsumsi Pemerintah/ Government Consumption Expenditure	849 808,57
04.	Pembentukan Modal t Tetap Bruto/ Gross Fixed Capital Formation	1 194 584,95
05.	Perubahan Inventori/ Changes in Inventories	80 764,68
06.	Net Ekspor Barang dan Jasa/ Net Export of Goods and Services	613 005,71
PDRB/ GRDP		5 888 376,19

Catatan/Notes : *) = angka sementara/ preliminary figures

***) = angka sangat sementara/ Most preliminary figures

Sumber/Source : Badan Pusat Statistik (BPS) Kabupaten Toba/
 BPS-Statistics of Toba Regency

Tabel : 12.7 Distribusi Persentase Produk Domestik Regional Bruto Atas Dasar Harga Berlaku Menurut Pengeluaran (Persen), 2017 – 2022
Percentage Distribution of Gross Regional Domestic Product at Current Prices by Expenditure (Percent), 2017-2022

Jenis Pengeluaran/ Type of Expenditure	2018	2019	2020	2021 ^{*)}
(1)	(2)	(3)	(4)	(5)
Pengeluaran Konsumsi				
01. Rumah Tangga/ Households Consumption Expenditure	55,19	55,54	54,65	54,09
Pengeluaran Konsumsi				
02. LNPRT/ NPISHs Consumption Expenditure	1,65	1,68	1,67	1,65
Pengeluaran Konsumsi				
03. Pemerintah/ Government Consumption Expenditure	15,37	14,94	14,50	13,97
Pembentukan Modal t				
04. Tetap Bruto/ Gross Fixed Capital Formation	21,75	21,17	20,65	21,25
05. Perubahan Inventori/ Changes in Inventories	1,28	1,25	1,39	1,41
06. Net Ekspor Barang dan Jasa/ Net Export of Goods and Services	4,76	5,43	7,14	7,63
PDRB/ GRDP	100,00	100,00	100,00	100,00

Catatan/Notes : *) = angka sementara/ preliminary figures

**) = angka sangat sementara/ Most preliminary figures

Sumber/Source : Badan Pusat Statistik (BPS) Kabupaten Toba/
BPS-Statistics of Toba Regency

Tabel : 12.7 **Lanjutan**
Table **Continued**

Jenis Pengeluaran/ Type of Expenditure		2022 ^{**)}
(1)		(6)
01.	Pengeluaran Konsumsi Rumah Tangga/ Households Consumption Expenditure	53,54
02.	Pengeluaran Konsumsi LNPRT/ NPISHs Consumption Expenditure	1,62
03.	Pengeluaran Konsumsi Pemerintah/ Government Consumption Expenditure	13,16
04.	Pembentukan Modal t Tetap Bruto/ Gross Fixed Capital Formation	21,27
05.	Perubahan Inventori/ Changes in Inventories	1,46
06.	Net Ekspor Barang dan Jasa/ Net Export of Goods and Services	8,95
PDRB/ GRDP		100,00

Catatan/Notes : *) = angka sementara/ preliminary figures

**) = angka sangat sementara/ Most preliminary figures

Sumber/Source : Badan Pusat Statistik (BPS) Kabupaten Toba/
BPS-Statistics of Toba Regency

Tabel : 12.8 Laju Pertumbuhan Produk Domestik Regional Bruto Atas Dasar Harga Konstan Menurut Pengeluaran (Persen), 2018 – 2022
Growth Rate of Gross Regional Domestic Product at Constant Prices by Expenditure (Percent), 2018-2022

Jenis Pengeluaran/ Type of Expenditure	2018	2019	2020	2021 ^{*)}
(1)	(2)	(3)	(4)	(5)
01. Pengeluaran Konsumsi Rumah Tangga/ Households Consumption Expenditure	5,05	5,25	-1,24	2,86
02. Pengeluaran Konsumsi LNPR/ NPISHs Consumption Expenditure	3,91	9,90	-0,84	2,67
03. Pengeluaran Konsumsi Pemerintah/ Government Consumption Expenditure	2,37	1,36	-0,23	-0,04
04. Pembentukan Modal t Tetap Bruto/ Gross Fixed Capital Formation	3,86	5,20	-1,63	4,94
05. Perubahan Inventori/ Changes in Inventories	-	-	-	-
06. Net Ekspor Barang dan Jasa/ Net Export of Goods and Services	-	-	-	-
PDRB/ GRDP	4,96	0,27	-0,27	2,92

Catatan/Notes : *) = angka sementara/ preliminary figures

**) = angka sangat sementara/ Most preliminary figures

Sumber/Source : Badan Pusat Statistik (BPS) Kabupaten Toba/
BPS-Statistics of Toba Regency

Tabel : 12.8 Lanjutan
Table Continued

Jenis Pengeluaran/ Type of Expenditure		2022 ^{**)}
(1)		(6)
01.	Pengeluaran Konsumsi Rumah Tangga/ Households Consumption Expenditure	3,88
02.	Pengeluaran Konsumsi LNPRT/ NPISHs Consumption Expenditure	4,26
03.	Pengeluaran Konsumsi Pemerintah/ Government Consumption Expenditure	0,99
04.	Pembentukan Modal t Tetap Bruto/ Gross Fixed Capital Formation	5,58
05.	Perubahan Inventori / Changes in Inventories	-
06.	Net Ekspor Barang dan Jasa/ Net Export of Goods and Services	-
PDRB/ GRDP		4,24

Catatan/Notes : *) = angka sementara/ preliminary figures

**) = angka sangat sementara/ Most preliminary figures

Sumber/Source : Badan Pusat Statistik (BPS) Kabupaten Toba/
 BPS-Statistics of Toba Regency

13

PERBANDINGAN ANTAR KABUPATEN/KOTA

REGENCY/MUNICIPAL COMPARISON



IPM TOBA SAMOSIR BERADA
PADA PERINGKAT KE 7
TAHUN 2020 DENGAN
BESARAN 75,96

1,40 PERSEN PENDUDUK DI
SUMATERA UTARA
MERUPAKAN PENDUDUK
KABUPATEN TOBA



JUMLAH PENDUDUK MISKIN 2022 MENGALAMI PENURUNAN
DIBANDINGKAN TAHUN SEBELUMNYA



ULASAN**DESCRIPTION****Jumlah Penduduk**

Berdasarkan dari Hasil Sensus Penduduk Tahun 2022, bahwa penduduk yang terbanyak berada di Kota Medan mencapai 2,69 juta Jiwa Sementara penduduk paling sedikit di Kabupaten Pakpak Bharat sebanyak 48 ribu Jiwa Kabupaten ini merupakan kabupaten pemekaran dari Kabupaten Dairi.

Population

Based on population census in 2022, the largest population in 2022 is Medan Municipality There are 2.69 milion people lived in Medan The smallest population is in Pakpak Bharat Regency There are only 48 thousands people lived in there This regency seperated from Dairi Regency.

Laju Pertumbuhan PDRB

Laju pertumbuhan Produk Domestik Regional Bruto (PDRB) tertinggi terjadi pada Kab Labuhan Batu yaitu sebesar 4,80 persen pada Tahun 2022. Sementara itu, laju pertumbuhan PDRB yang mengalami pertumbuhan terendah yaitu pada Kabupaten Nias Barat sebesar

Growth Rate of GRDP

The highest growth rate of Gross Regional Domestic Product (GRDP) occurred in Labuhan Batu Regency, amounting to 4.80 percent in 2022. Meanwhile, the GRDP growth rate that experienced the lowest growth was Nias Barat Regency at 3,01 percent per year. Otherwise, the GRDP

3,01 persen per tahun. Sedangkan PDRB di Kabupaten Toba mengalami pertumbuhan sebesar 4,24 persen.

in Toba Regency is 4.24 percent.

Penduduk Miskin

Population Under Poverty Line

Jumlah penduduk miskin terbanyak ada di Kota Medan sebanyak 187.740 ribu jiwa Sementara jumlah penduduk miskin yang paling sedikit berada di Kabupaten Pakpak Bharat 4.520 jiwa pada Tahun 2022.

The largest poor population is in Medan Municipality There are 187,740 thousands people under poverty line The smallest poor population is in Pakpak Bharat Regency There are 4,520 people under poverty line in 2022.

Indeks Pembangunan Manusia (IPM)

Human Development Index (HDI)

Peringkat pertama Indeks Pembangunan Manusia (IPM) berada pada Kota Medan dengan IPM sebesar 81.76 pada Tahun 2022. Sementara peringkat terakhir diperoleh oleh Kabupaten Nias Barat

The first placed of Human Development Index (HDI) goes to Medan Municipality The HDI is 81.76 in 2022. Meanwhile the last place of HDI goes to Nias Barat

dengan IPM sebesar 62,93 di antara 33 kabupaten/kota di Sumatera Utara. Kabupaten Toba menduduki peringkat ke 7 di antara 33 kabupaten/kota yang lain setelah Kota Medan, Kota Pematang Siantar, Kota Binjai, Kabupaten Deli Serdang, Kota Tebing Tinggi dan Kota Padang Sidempuan.

Regency This HDI are 62.93 among 33 other regency in Sumatera Utara provinces Toba Regency placed 7th rank among other regencies after Medan Municipality, Pematang Siantar Municipality Binjai Municipality Deli Serdang, Municipality Tebing Tinggi and Padan Sidempuan Municipality.

<https://tobasamosirkab.bps.go.id>

Tabel 13.1 Jumlah Penduduk Kabupaten/Kota di Sumatera Utara (Orang), 2019-2022

Table Number of Population in Regency/ Municipality in North Sumatera (Person),2019-2022

Kabupaten/Kota Regency/Municipality	2019	2020	2021	2022
(1)	(2)	(3)	(4)	(5)
Kabupaten/ Regency				
Nias	143 319	146 672	147 794	149 249
Mandailing Natal	447 287	472 886	478 062	484 874
Tapanuli Selatan	281 931	300 911	303 685	307 312
Tapanuli Tengah	376 667	365 177	369 300	374 734
Tapanuli Utara	301 789	312 758	315 222	318 424
Toba	183 712	206 199	208 754	212 133
Labuhanbatu	494 178	493 899	499 982	508 024
Asahan	729 795	769 960	777 626	787 681
Simalungun	867 922	990 246	1 003 727	1 021 615
Dairi	284 304	308 764	311 665	315 460
Karo	415 878	404 998	409 077	414 429
Deli Serdang	2 195 709	1 931 441	1 941 374	1 953 986
Langkat	1 041 775	1 030 202	1 034 519	1 039 926
Nias Selatan	319 902	360 531	366 163	373 674
Humbang Hasundutan	190 186	197 751	199 719	202 299
Pakpak Bharat	48 935	52 351	53 315	54 609
Samosir	126 188	136 441	137 696	139 337

Tabel 13.1 Lanjutan/
Table Continued

Kabupaten/Kota <i>Regency/ Municipality</i>	2019	2020	2021	2022
(1)	(2)	(3)	(4)	(5)
Serdang Bedagai	616 396	657 490	662 076	667 998
Batu Bara	416 493	410 678	413 171	416 367
Padang Lawas Utara	272 713	260 720	263 551	267 275
Padang Lawas	281 239	261 011	263 719	267 275
Labuhanbatu Selatan	338 982	314 094	316 798	320 324
Labuhanbatu Utara	363 816	381 994	385 869	390 954
Nias Utara	137 967	147 274	148 790	150 780
Nias Barat	82 154	89 994	90 585	91 346
Kota/Municipality				
Sibolga	87 626	89 584	89 932	90 366
Tanjungbalai	175 223	176 027	177 640	179 748
Pematangsiantar	255 317	268 254	270 768	274 056
Tebingtinggi	164 402	172 838	174 969	177 785
Medan	2 279 894	2 435 252	2 460 858	2 494 512
Binjai	276 597	291 842	295 361	300 009
Padangsidempuan	221 827	225 105	227 674	231 062
Gunung Sitoli	142 426	136 017	136 707	137 583
Sumatera Utara	14 562 549	14 799 361	14 936 148	15 115 206

Sumber/ Source: Badan Pusat Statistik/ BPS-Statistic Indonesia

Tabel 13.2 Laju Pertumbuhan Produk Domestik Regional Bruto Beberapa Kabupaten/ Kota Menurut Harga Konstan di Sumatera Utara (Persen) , 2020-2022
Growth Rate of Gross Domestic Regional Product Some Regency/ Municipality by Constant Price in North Sumatera (Percent), 2020-2022

Kabupaten/Kota <i>Regency/Municipality</i>	2020	2021 ^{*)}	2022 ^{**)}
(1)	(2)	(3)	(4)
Kabupaten/ Regency			
Nias	1,80	2,21	3,06
Mandailing Natal	-0,94	3,20	4,34
Tapanuli Selatan	0,39	3,24	4,78
Tapanuli Tengah	-0,76	2,56	4,18
Tapanuli Utara	1,50	3,54	4,25
Toba	-0,27	2,92	4,24
Labuhanbatu	0,09	3,85	4,80
Asahan	0,21	3,73	4,66
Simalungun	1,01	3,70	4,68
Dairi	-0,94	2,05	4,21
Karo	-0,80	2,25	4,22
Deli Serdang	-1,78	2,23	4,70
Langkat	-0,86	3,08	4,69
Nias Selatan	0,61	2,02	3,08
Humbang Hasundutan	-0,13	2,02	4,21
Pakpak Bharat	-0,18	2,54	4,27
Samosir	-0,59	2,65	4,48

Tabel 13.2 Lanjutan/
Table Continued

Kabupaten/Kota <i>Regency/Municipality</i>	2020	2021 ^{*)}	2022 ^{**)}
(1)	(2)	(3)	(4)
Serdang Bedagai	-0,44	2,87	4,46
Batu Bara	-0,31	2,35	4,07
Padang Lawas Utara	1,14	3,26	4,12
Padang Lawas	1,18	3,83	4,61
Labuhanbatu Selatan	0,80	3,82	4,74
Labuhanbatu Utara	0,27	3,83	4,62
Nias Utara	1,58	2,02	3,03
Nias Barat	1,66	2,26	3,01
Kota/Municipality			
Sibolga	-1,36	2,10	4,15
Tanjungbalai	-0,47	2,35	3,94
Pematangsiantar	-1,89	1,25	3,47
Tebingtinggi	-0,70	2,51	4,01
Medan	-1,98	2,62	4,71
Binjai	-1,83	2,23	4,18
Padangsidempuan	-0,73	2,75	4,77
Gunung Sitoli	0,38	2,25	3,11
Sumatera Utara	-1,07	2,61	4,73

Sumber/ Source: Badan Pusat Statistik/ BPS-Statistic Indonesia

Keterangan/Note :

*) Angka Sementara/Preliminary Figures

***) Angka Sangat Sementara/Very Preliminary Figures

Tabel 13.3 Penduduk Miskin Menurut Kabupaten/Kota di Sumatera Utara (000 Jiwa) ,2019-2022
Population Under Poverty Line by Regency/ Municipality in North Sumatera (000) , 2019-2020

Kabupaten/Kota Regency/Municipality	2019	2020	2021	2022
(1)	(2)	(3)	(4)	(5)
Kabupaten/ Regency				
Nias	22,10	23,12	24,33	23,23
Mandailing Natal	40,64	41,31	43,24	40,98
Tapanuli Selatan	24,22	23,96	25,01	23,05
Tapanuli Tengah	46,99	47,19	49,95	47,07
Tapanuli Utara	28,57	28,41	29,72	27,47
Toba	15,78	16,05	16,61	16,48
Labuhanbatu	41,52	42,17	45,03	43,27
Asahan	70,53	66,32	69,29	64,49
Simalungun	76,33	73,64	76,99	72,47
Dairi	21,86	22,93	23,72	22,53
Karo	34,08	36,57	38,01	35,93
Deli Serdang	84,94	86,26	92,52	85,28
Langkat	103,08	101,87	106,59	100,45
Nias Selatan	52,51	53,88	55,16	54,16
Humbang Hasundutan	16,60	17,92	18,71	17,33
Pakpak Bharat	4,52	4,59	4,79	4,52
Samosir	15,79	15,80	16,08	14,97

Tabel 13.3 Lanjutan/
Table Continued

Kabupaten/Kota <i>Regency/Municipality</i>	2019	2020	2021	2022
(1)	(2)	(3)	(4)	(5)
Serdang Bedagai	48,69	49,18	51,16	48,22
Batu Bara	50,46	49,78	52,59	49,39
Padang Lawas Utara	26,06	26,79	28,37	26,09
Padang Lawas	23,17	23,87	25,78	24,45
Labuhanbatu Selatan	30,17	28,63	30,36	29,38
Labuhanbatu Utara	34,76	34,86	37,13	33,91
Nias Utara	34,42	34,74	35,84	32,87
Nias Barat	22,08	22,33	21,75	20,42
Kota/Municipality				
Sibolga	10,82	10,49	10,80	10,05
Tanjungbalai	24,54	23,54	24,10	22,65
Pematangsiantar	21,99	21,23	22,06	20,53
Tebingtinggi	16,30	16,32	17,37	16,34
Medan	183,79	183,54	193,03	187,74
Binjai	15,61	15,91	16,46	14,61
Padangsidempuan	16,06	16,56	17,28	16,03
Gunung Sitoli	23,06	23,54	24,02	21,85
Sumatera Utara	1 282,04	1 283,29	1 343,86	1 268,19

Sumber/ Source: Badan Pusat Statistik/ *BPS*Statistic Indonesia

Tabel 13.4 Indeks Pembangunan Manusia (IPM) Menurut Kabupaten/
Table Kota di Sumatera Utara, 2021-2022
*Human Development Index (HDI) by Regency/ Municipality
in North Sumatera , 2021-2022*

Kabupaten/Kota <i>Regency/ Municipality</i>	2021	2022
(1)	(2)	(3)
Kabupaten/ Regency		
Nias	62,74	63,69
Mandailing Natal	67,19	68,05
Tapanuli Selatan	70,33	70,92
Tapanuli Tengah	69,61	70,31
Tapanuli Utara	73,76	74,14
Toba	75,39	75,96
Labuhan batu	72,09	72,92
Asahan	70,49	71,13
Simalungun	73,40	73,77
Dairi	71,84	72,56
Karo	74,83	75,36
Deli Serdang	75,53	76,19
Langkat	71,35	71,86
Nias Selatan	62,35	63,17
Humbang Hasundutan	69,41	70,32
Pakpak Bharat	67,94	68,85
Samosir	70,83	71,67

Tabel 13.4 Lanjutan/
Table Continued

Kabupaten/Kota <i>Regency/Municipality</i>	2021	2022
(1)	(2)	(3)
Serdang Bedagai	70,56	71,21
Batu Bara	68,58	69,51
Padang Lawas Utara	70,11	70,93
Padang Lawas	68,64	69,58
Labuhanbatu Selatan	71,69	72,16
Labuhanbatu Utara	71,87	72,77
Nias Utara	62,82	63,75
Nias Barat	61,99	62,93
Kota/Municipality		
Sibolga	73,94	74,74
Tanjungbalai	68,94	69,86
Pematangsiantar	79,17	79,70
Tebingtinggi	75,42	76,17
Medan	81,21	81,76
Binjai	76,01	76,95
Padangsidempuan	75,48	76,05
Gunung Sitoli	69,61	70,23
Sumatera Utara	72,00	72,71

Sumber/ Source: Badan Pusat Statistik/ BPS-Statistic Indonesia

Tabel 13.5 Tingkat Partisipasi Angkatan Kerja (TPAK) dan Tingkat Pengangguran Terbuka (TPT) Penduduk Umur 15 Tahun ke Atas menurut Kabupaten/Kota (%) , 2021-2022
Table *Labour Force Participation Rate and Open Employee Rate 15 Years of Aged and Over by Regency/Municipality (%) , 2021-2022*

Kabupaten/Kota <i>Regency/Municipality</i>	TPAK		TPT	
	<i>Labour Force Participan Rate</i>		<i>Open Employee Rate</i>	
	2021	2022	2021	2022
(1)	(2)	(3)	(4)	(5)
Kabupaten/Regency				
01. Nias	81,79	84,50	3,12	2,81
02. Mandailing Natal	69,79	71,15	6,12	7,64
03. Tapanuli Selatan	74,38	74,53	4,00	3,65
04. Tapanuli Tengah	75,05	76,51	7,24	7,97
05. Tapanuli Utara	82,63	81,07	1,54	1,07
06. Toba	80,38	79,04	0,83	1,39
07. Labuhanbatu	61,84	63,51	5,66	6,90
08. Asahan	63,02	65,68	6,39	6,26
09. Simalungun	72,55	69,91	4,17	5,51
10. Dairi	85,73	85,01	1,49	0,88
11. Karo	84,56	85,11	1,95	2,71
12. Deli Serdang	66,78	66,84	9,13	8,79
13. Langkat	69,12	71,51	5,12	6,88
14. Nias Selatan	72,25	78,54	3,91	3,69
15. Humbang Hasundutan	84,17	85,83	1,94	0,42
16. Pakpak Bharat	87,70	86,20	1,36	0,26
17. Samosir	84,38	83,57	0,70	1,16
18. Serdang Bedagai	66,75	67,59	3,93	4,98

Tabel 13.5 Lanjutan/
Table Continued

Kabupaten/Kota Regency/Municipality	TPAK Labour Force Participation Rate		TPT Open Employee Rate	
	2021	2022	2021	2022
	(1)	(2)	(3)	(4)
19. Batu Bara	70,00	73,50	6,62	6,21
20. Padang Lawas Utara	76,82	70,33	3,19	4,31
21. Padang Lawas	75,23	75,10	4,07	5,90
22. Labuhanbatu Selatan	66,38	66,76	4,71	3,15
23. Labuhanbatu Utara	65,73	65,31	5,74	3,75
24. Nias Utara	74,27	77,75	3,00	2,59
25. Nias Barat	82,08	84,63	0,74	0,53
Kota/Municipality				
71. Sibolga	71,19	65,85	8,72	7,05
72. Tanjungbalai	66,57	70,77	6,59	4,62
73. Pematangsiantar	68,80	65,27	11,00	9,36
74. Tebing Tinggi	67,19	77,26	8,37	6,39
75. Medan	62,16	62,23	10,81	8,89
76. Binjai	62,77	58,61	7,86	6,36
77. Padangsidempuan	68,69	64,41	7,18	7,76
78. Gunungsitoli	62,95	66,11	4,80	3,65
Sumatera Utara	69,10	69,53	6,33	6,16

Sumber : BPS-Survei Angkatan Kerja Angkatan Kerja Nasional (Sakernas)
2019-2020

Source : BPS - National Labour Force Survey 2020-2021



LAMPIRAN

**Daftar Nama dan Alamat Kantor Pejabat di Lingkungan Pemerintahan
Kabupaten Toba**

Directory of High Rank Officers of Toba Government

I. Unsur Pimpinan Daerah

	Nama Pejabat	No.Telp/Hp	Alamat Kantor
	(1)	(2)	(3)
01.	Ir. Poltak Sitorus (Bupati Toba)	0632-322001	Jl. Dr. Sutomo No.1 Pagar Batu, Kec. Balige
02.	Tonny M Simanjuntak, SE (Wakil Bupati Toba)	0632-322964	Jl. Dr. Sutomo No.1 Pagar Batu, Kec. Balige
03.	Efendi S Panangian Napitupulu, SE (Ketua DPRD Kabupaten Toba)	0632-322348	Jl. Dr. Sutomo No.1 Pagar Batu, Kec. Balige
04.	AKBP Akala Fikta Jaya, S.Ik, MH (Kapolres Toba)	0632-342112	Jl. Siponggol Dolok Porsea 0 22384
05.	Baringin, SH, MH (Kepala Kejaksaan Negeri Toba)	0632-21215	Jl. Patuan Nagari No.4 Balige
06.	Lenny Megawati Napitupulu, SH, MH (Ketua Pengadilan Negeri Balige)	0632-21077	Jl. Patuan Nagari No.6 Balige

II. Sekretariat Daerah Kabupaten

	Nama Pejabat	No.Telp/Hp	Alamat Kantor
	(1)	(2)	(3)
01.	Drs. Agus Sitorus (Sekda Kabupaten Toba)	081264678606	Jl. Dr. Sutomo No.1 Pagar Batu, Kec. Balige
02.	Staf Ahli Bupati Bidang Ekonomi, Pembangunan, Keuangan, SDA, dan Aset	-	Jl. Dr. Sutomo No.1 Pagar Batu, Kec. Balige

Nama Pejabat (1)	No.Telp/Hp (2)	Alamat Kantor (3)
03. Darwin Parhimpunan Sianipar, S.Pt., M.Si (Staf Ahli Bupati Bidang Pendidikan, Kesehatan, Infrastruktur, dan Pemberdayaan Masyarakat)	081370081715	Jl. Dr. Sutomo No.1 Pagar Batu, Kec. Balige
04. Eston Sihotang, S.Pd (Asisten Pemerintahan dan Kerjasama)	081284346505	Jl. Dr. Sutomo No.1 Pagar Batu, Kec. Balige
05. Jonni Daniel Pandapotan Lubis, M.T (Asisten Perekonomian dan Pembangunan)	082361044438	Jl. Dr. Sutomo No.1 Pagar Batu, Kec. Balige
06. Verry S Napitupulu, S.STP (Asisten Administrasi Umum)	085296120880	Jl. Dr. Sutomo No.1 Pagar Batu, Kec. Balige
07. Saut Maruli Tua S.STP (Kepala Bagian Tata Pemerintahan dan Kerjasama)	085262141409	Jl. Dr. Sutomo No.1 Pagar Batu, Kec. Balige
08. Samuel A.H. Lumban Raja, S.STP, MSP (Kepala Bagian Umum)	085276035555	Jl. Dr. Sutomo No.1 Pagar Batu, Kec. Balige
09. Lukman Janti Siagian, S.H, M.H (Kepala Bagian Hukum)	082163373502	Jl. Dr. Sutomo No.1 Pagar Batu, Kec. Balige
10. Rihat Pasaribu, SE (Kepala Bagian Administrasi Pembangunan)	081361374650	Jl. Dr. Sutomo No.1 Pagar Batu, Kec. Balige
11. Jepry Maradona, SE (Kepala Bagian Perekonomian dan Sumber Daya Alam)	08116210081	Jl. Dr. Sutomo No.1 Pagar Batu, Kec. Balige

	Nama Pejabat	No.Telp/Hp	Alamat Kantor
	(1)	(2)	(3)
12.	Tanda Dongoran, SE (Kepala Bagian Kesejahteraan Rakyat)	082167148222	Jl. Dr. Sutomo No.1 Pagar Batu, Kec. Balige
13.	Sarman Marbun, S.Sos (Kepala Bagian Organisasi)	081262220003	Jl. Dr. Sutomo No.1 Pagar Batu, Kec. Balige
14.	Jafar Aritonang, ST, M.Si (Kepala Bagian Pengadaan Barang dan Jasa)	081370702276	Jl. Dr. Sutomo No.1 Pagar Batu, Kec. Balige
15.	Paiman Butar Butar, SS (Kepala Bagian Perencanaan dan Keuangan)	08116263131	Jl. Dr. Sutomo No.1 Pagar Batu, Kec. Balige

III. Badan Badan

	Nama Pejabat	No.Telp/Hp	Alamat Kantor
	(1)	(2)	(3)
01.	Sofian Harianto Hasudungan Sitorus, ST (Kepala Bappelitbangda Toba)	081361649855	Komplek Perkantoran Soposurung – Simanjalo Balige
02.	Dicky Aspino Tampubolon, S.Sos, MAP (Plt. Kepala Badan Kepegawaian dan Pengembangan Sumber Daya Manusia)	08116263131	Komplek Perkantoran Soposurung – Simanjalo Balige
03.	dr. Pontas Humisar Batubara, M.Kes (Kepala Badan Penanggulangan Bencana Daerah)	085207278371	Komplek Perkantoran Soposurung – Simanjalo Balige
04.	Josib Broztito Sianipar, S.Sos (Kepala Badan Kesatuan Bangsa dan Politik)	081376447898	Jl. R. A. Kartini

	Nama Pejabat	No.Telp/Hp	Alamat Kantor
	(1)	(2)	(3)
05.	Fernando Samosir, SE, M.Si (Kepala Badan Pengelolaan Keuangan dan Aset Daerah)	0811607670	Komplek Perkantoran Soposurung – Simanjalo Balige
06.	Ir. Parulian Siregar (Kepala Badan Pengelolaan Pendapatan Daerah)	-	Komplek Perkantoran Soposurung – Simanjalo Balige

IV. Dinas-Dinas

	Nama Pejabat	No.Telp/Hp	Alamat Kantor
	(1)	(2)	(3)
01.	Sesmon Toberius Butar-Butar, S.Pd, M.Si (Plt. Kepala Dinas Komunikasi dan Informatika)	085373819856	Jl. Lintas Sumnatara Kec, Balige
02.	Tagor Siburian, ST, MT (Plt. Kepala Dinas Perumahan Rakyat dan Permukiman)	08126261621	Komplek Perkantoran Soposurung – Simanjalo Balige
03.	dr. Freddi Seventry Sibarani, MKM (Kepala Dinas Kesehatan)	081361245547	Jl. Somba Debata Kec. Balige
04.	Drs. Ricardo Hutajulu, M.Pd (Plt. Kepala Dinas Pendidikan, Pemuda, dan Olahraga)	082272756221	Jl. R. A. Kartini Kec. Balige
05.	Ir. Togap Hasoloan Sitorus	08116211265	Jl. Huta Bulu Mejan Kec. Balige

(Kepala Dinas Pertanian)

	Nama Pejabat	No.Telp/Hp	Alamat Kantor
	(1)	(2)	(3)
06.	Herbin Tampubolon, S.Sos, M.T (Plt. Kepala Dinas Perhubungan)	082272265482	Jl. Lintas Sumatera Kec. Balige
07.	Henry Silalahi, M.Si (Kepala Dinas PMDP dan PA)	081260043043	Jl. Bukit Barisan Kec. Balige
08.	Sofian Harianto Hasudungan Sitorus, ST (Plt. Kepala Dinas Pekerjaan Umum dan Penataan Ruang)	081361649855	Komplek Perkantoran Soposurung – Simanjalo Balige
09.	Rusti Hutapea, M.Pd (Plt. Kepala Dinas Pariwisata dan Kebudayaan)	081260394950	Jl. Bukit Barisan Kec. Balige
10.	Drs. Salomo Herbert Kasrianto S (Plt. Kepala Dinas Koperasi Usaha Kecil Menengah, Perdagangan, dan Perindustrian)	08126558533	Komplek Perkantoran Soposurung – Simanjalo Balige
11.	Drs. Sudirman Sirait (Plt. Kepala Dinas Sosial)	085370375906	Jl. Bukit Barisan Kec. Balige
12.	dr. Juliwan Hutapea (Kepala Dinas Pengendalian Penduduk dan Keluarga Berencana)	081328577297	Lumban Pea, Kec. Balige
13.	Drs. Bonar MT Butar- Butar (Kepala Dinas Kependudukan dan Pencatatan Sipil)	081344399797	Jl. Mulia Raja, Kec. Balige

Nama Pejabat (1)	No.Telp/Hp (2)	Alamat Kantor (3)
14. dr. Rajaipan Ompa Tua Sinurat, M.Kes (Kepala Dinas Lingkungan Hidup)	0189638819165	Jl. Huta Bulu Mejan Kec. Balige
15. Sahat Manondang Manulang, SP, SP (Kepala Dinas Ketahanan Pangan)	081260781834	Jl. Lintas Sumatera Kec. Balige
16. Drs. Requel Hasadaan Sitorus (Kepala Dinas Penanaman Modal dan Pelayanan Perizinan Terpadu Satu Pintu dan Tenaga Kerja)	081366296700	Jl. Mulia Raja, Kec. Balige
17. Ir. Pargaulan Sianipar (Kepala Dinas Perpustakaan dan Kearsipan)	085359985110	Jl. Pelajar Kec. Balige
18. Harianto Hamoralan Butar-Butar, SE, M.Si (Kepala Satuan Polisi Pamong Praja)	085276308409	Jl. Dr. Sutomo Pagar Batu, Kec. Balige
19. Drs. Wallen Hutahaeen (Inspektur Daerah)	082272285335	Jl. Huta Bulu Mejan Kec. Balige

V. Instansi Vertikal

	Nama Pejabat	No.Telp/HP	Alamat Kantor
	(1)	(2)	(3)
01.	Wanton Naibaho (Kepala Kantor Kementerian Agama Kab. Toba)	0632-322103	Jl. Huta Bulu Mejan Balige
02.	Drs. Whenlis, M.Si (Kepala Badan Pusat Statistik Kabupaten Toba)	0632-21480	Jl. Somba Debata No. 5 Onan Raja Balige
03.	Henri Alfa Edison Damanik, SH (Kepala Rumah Tahanan Negara Kelas IIB Balige)	0632-21051	Jl. Siliwangi No.17 Balige
04.	Hariato Butar-Butar, SE, M.Si (Kepala UPT DIPENDASU Kantor Sistem Administrasi Manunggal Satu Atap)	0632-322310	Jl. Somba Debata No. 1 Balige
05.	Serepia Agustina, SH, MH (Kepala Kantor Pertanahan Nasional)	0632-21870	Jl. Somba Debata No. 03 Onan Raja
06.	Mahindun Dhiani Melda Harahap (Kepala Kantor Pelayanan Perbendaharaan Negara Balige)	0632-21499	Jl. Raya Balige-Laguboti Km. 3 5 Balige
07.	Andjar Susanto (Kepala Kantor Pelayanan Pajak Pratama Balige)	0632-21758	Jl. Somba Debata Komp. Ruko Ganda Uli
08.	Ramsyah Sihombing, SH, MH (Ketua Pengadilan Agama Balige)	0632-21165	Jl. Balige-laguboti Km 5 Balige
09.	Hendri Marudin H Pardosi (KPU Toba)	0632-322401	Jl. Lintas Sumatera

VI. PN / PT/ BUMN / BUMD KABUPATEN TOBA

	Nama Pejabat	No.Telp/HP	Alamat Kantor
	(1)	(2)	(3)
01.	Piraman Tarigan (Kepala Kantor PT.Pos Indonesia (Persero) Cabang Balige)	0632-21266	Jl. D.I. Panjaitan No. 4 Balige 22311
02.	Tommy Siallagan (Manajer PT. PLN (Persero) Rayon Balige)	0631-21182	Jl. Dr. TD. Pardede No.14 Balige
03.	M Dede Iriawan (Manajer PT. PLN (Persero) Ranting Porsea)	0632-41020	Jl. D.I. Panjaitan No. 2 Porsea
04.	Risda Sidabutar (Kepala Kantor PDAM Tirtanadi Cabang Balige)	0632-21381	Jl. Sisingamangaraja No. 89 Balige
05.	Bahtera Pinem (Kepala Gudang Bulog Balige Sub Divisi Regional II Pematang Siantar)	0632-21259	Jl. Gereja HKBP Tambunan Lumban Pea Balige
06.	Rudi Pardede (Pimpinan Cabang Bank Sumut Balige)	0632-21358	Jl. Sisingamangaraja No. 42 Balige
07.	Jehan Reska Alwina (Kepala Cabang BRI Balige)	0632-21365	Jl. Sisingamangaraja No. 188 Balige
08.	Maralun Chandra Sitompul (Kepala Cabang BNI 46)	0632-21101	Jl. Patuan Nagari No. 101 Balige
09.	Theresia Lenora Hutagalung (Kepala Cabang Bank Mandiri)	0632-322431	Jl. Patuan Nagari No. 10 Balige

Daftar Partai Politik di Kabupaten Toba
List of Participator Political Party in Toba Regency

I. Daftar Partai Politik Tingkat Kabupaten Toba

No.	Nama Partai/ Ketua Umum	Nama Pengurus Daerah	Alamat Kantor
(1)	(2)	(3)	(4)
01.	Partai Kebangkitan Bangsa (PKB) Ketua Umum: H. Abd. Muhaimin Iskandar	Ketua : Sabaruddin Tambunan Sekretaris : Hendri Rusman Siahaan Bendahara : Saria Pangaribuan	Jl. Pematang Siantar/Matuang, Desa Lumban Gaol, Kec. Balige
02.	Partai Gerakan Indonesia Raya (Gerindra) Ketua Umum: H. Prabowo Subianto	Ketua : Drs Pintor Sitorus Sekretaris : Sanjay Efendi Barimbing Bendahara : Samuel Samosir	Dusun I Simpang Gop
03.	Partai Demokrasi Indonesia Perjuangan (PDI Perjuangan) Ketua Umum: Hj Megawati Taufiq	Ketua : Mangatas Silaen Sekretaris : Sahat Panjaitan Bendahara : Fernando Napitupulu	Komplek Ruko DL Sitorus Jl. Sisingamangaraja
04.	Partai Golkar (Golkar) Ketua Umum: Ir. Airlangga Hartarto	Ketua : Effendi Napitupulu, SE Sekretaris : Tomson Manurung Bendahara : Sophia Siahaan	Jl. Sisingamangaraja 89B

No.	Nama Partai/ Ketua Umum	Nama Pengurus Daerah	Alamat Kantor
(1)	(2)	(3)	(4)
05.	Partai Nasdem (Nasdem) Ketua Umum: Surya Paloh	Ketua : Jubel Tambunan, SE Sekretaris : Robinson Sibarani Bendahara : Pangihutan Sinambela	Jl. Tambunan Lumban Gaol
06.	Partai Buruh (*) Ketua Umum: Said Iqbal	Ketua : - Sekretaris : - Bendahara : -	-
07.	Partai Gelombang Rakyat Indonesia (Gelora Indonesia) (*) Ketua Umum: Muhammad Anis Matta	Ketua : - Sekretaris : - Bendahara : -	-
08.	Partai Keadilan Sejahtera (PKS) Ketua Umum: Ahmad Syaikh	Ketua : Munawir Hasibuan Sekretaris : Yasiruddin Al- Hamzi Bendahara : Sudirman Darwis	Jl. Laguboti Sigumpar
09.	Partai Kebangkitan Nusantara (PKN) Ketua Umum: Gede Pasek Suardika	Ketua : Laris Butar-Butar Sekretaris : Lilis Janita Sirait Bendahara : Asna Manurung	Jl. Pematang Siantar, Desa Patane V, Kec. Porsea

No.	Nama Partai/ Ketua Umum	Nama Pengurus Daerah	Alamat Kantor
(1)	(2)	(3)	(4)
10.	Partai Hati Nurani Rakyat (Hanura) Ketua Umum: Oesman Sapta	Ketua : Wilson Pangaribuan, BE, ST, MM Sekretaris : Tohonan Siagian Bendahara : Alo Sianipar	Jl. Sisingamangaraja No. 6B Kec. Laguboti
11.	Partai Garda Perubahan Indonesia (Partai Garuda) Ketua Umum: Ahmad Ridha Sabana	Ketua : Thomson Pardede Sekretaris : Flores Manurung Bendahara : Susilawati Napitupulu	Desa Dolok Jior, Kec. Sigumpar
12.	Partai Amanat Nasional (PAN) Ketua Umum: Zulkifli Hasan	Ketua : Zevrin Alam Harahap Sekretaris : Berto Tambunan Bendahara : Faradiba	Jl. Sisingamangaraja, Kel. Balige II, Kec. Balige
13.	Partai Bulan Bintang (PBB) Ketua Umum: Yusril Ihza Mahendra	Ketua : Haidir Sahat Tambunan Sekretaris : Dinar Zahra Tambunan Bendahara : Maisaroh Manurung	Jl. Pasar Tambunan, Desa Lumban Pea, Kec. Balige
14.	Partai Demokrat (PD) Ketua Umum: Agus Harimurti Yudhoyono	Ketua : Robinson Tampubolon, S.H. Sekretaris : Tamba H. Aritonang Bendahara : Parlindungan Sianipar	Jl. Dr. TD Parded No. 05

No.	Nama Partai/ Ketua Umum	Nama Pengurus Daerah	Alamat Kantor
(1)	(2)	(3)	(4)
15.	Partai Solidaritas Indonesia (PSI) Ketua Umum: Giring Ganeshia	Ketua : Rommi J. Simanungkalit Sekretaris : Kristopel Federico Tambunan Bendahara : Lusi Rantini	Jl. Pematang Siantar KM 2, Sariburaja Janji Maria
16.	Partai Persatuan Indonesia (Perindo) Ketua Umum: Hary Tanoesoedibjo	Ketua : Makmur Marpaung Sekretaris : Torang Hamonangan Sitorus Bendahara : Mindorina Sianipar	Jl. Pasar Melintang Tambunan, Ruko No. 3
17.	Partai Persatuan Pembangunan (PPP) Ketua Umum: H. Muhamad Mardiono	Ketua : M. Bakri Manurung Sekretaris : Sabaruddin Ahmad Bendahara : Mahadi Sitorus	Jl. Sisingamangaraja No. 64 Porsea
18.	Partai Ummat (*) Ketua Umum: Ridho Rahmadi	Ketua : - Sekretaris : - Bendahara : -	-

Catatan : *) Tidak diketahui kepengurusan di Kabupaten Toba

Sumber/Source : Komisi Pemilihan Umum (KPU) Kabupaten Toba /
Election Commission of Toba Regency

II. Daftar Partai Politik Lainnya Tingkat Kabupaten Toba

No.	Nama Partai/ Ketua Umum	Nama Pengurus Daerah	Alamat Kantor
(1)	(2)	(3)	(4)
01.	Partai Keadilan dan Persatuan (PKP) Ketua Umum: Yusuf Solichien	Ketua : Marajohan Hutapea Sekretaris : Hendra Silaen Bendahara : Citra Debora Napitupulu	Jl. Sisingamangaraja No. 51, Kec. Laguboti
02.	Partai Demokrasi Indonesia Raya (*) Ketua Umum: -	Ketua : - Sekretaris : - Bendahara : -	-
03.	Partai Beringin Karya (Berkarya) (*) Ketua Umum: -	Ketua : - Sekretaris : - Bendahara : -	-

Catatan : *) Tidak diketahui kepengurusan di Kabupaten Toba

Sumber/Source : Komisi Pemilihan Umum (KPU) Kabupaten Toba /
Election Commission of Toba Regency

**Anggota Dewan Perwakilan Rakyat Daerah (DPRD)
Kabupaten Toba 2020 -2024 /**
*Member List of Regional House Representative of Toba Regency
2020 – 2024*

No.	Nama/ Partai Politik	Alamat	No Handphone
(1)	(2)	(3)	(4)
01.	Effendi S. Panangian Napitupulu, SE GOLKAR	-Komplek Perumahan Pimpinan DPRD Kabupaten Toba -Jl Pasar Raja Desa Parparean III, Kec. Porsea	081397545454
02.	Tomson Manurung, ST GOLKAR	Jl. Sihubak-Hubak Desa Lumbang Binanga, Kec. Uluan	081264590015
03.	Patuan Baringin Pardede, SP GOLKAR	Jl. Patuan Nagari Kel Pardede Onan, Kec. Balige	081370584809
04.	Ritcard Lubis GOLKAR	Komp. SMA Kel. Parsoburan Tengah, Kec. Habinsaran	082166745588
05.	Santober Hutapea GOLKAR	Parluasan, Lumban Rau Utara, Kec. Nassau	081273847883
06.	Betman Sitorus GOLKAR	Simpang Tiga Sinta Dame, Kec. Silaen	082276087074
07.	Candrow Manurung,SH NasDem	-Komplek Perumahan Pimpinan Daerah Kabupaten Toba -Pardamean Kec Ajibata	081269788871
08.	Robinson Sibarani NasDem	Natolutali Kec Silaen	082141223344
No.	Nama/ Partai Politik	Alamat	

	(1)	(2)	(3)
09.	Boy Antoni Simangunsong NasDem	Tambunan Pasar Melintang, Desa Tambunan Lumban Pea, Kec. Balige	081263508505
10.	Henry Tambunan NasDem	Jl P Siantar No 2, Patane III, Kec Porsea	081375503708
11.	Henri Polamarisi Simanjuntak, SH NasDem	Lumban Rau Tengah, Kec. Nassau	081284387757
12.	Mangatas Silaen PDIP	Jl Pelopor No 15, Komp Rindam, Bah Kapul, Siantar Sitalasari	081265125538
13.	Fauzi Suwira G Sirait, Amd PDIP	Pasar Baru, Bius Gu Barat, Kec. Parmaksian	08124784044
14.	Parasian Tampubolon, TP PDIP	Lumban Dolok, Kec. Silaen	081364288530
15.	N Yunior F H Hutapea, SIP, MM PDIP	Simare, Kec. Borbor	085371191531
16.	Frans Hendrik Tambunan PDIP	Jl. Raja Paindoan No 18, Lumban Dolok Haumabange, Kec. Balige	081381111121
17.	Tua Parasian Silaen, SE Demokrat	Jl Parsoburan Kec. Silaen	08538677708
18.	Robinson Tampubolon, SH Demokrat	Jl. Wahid Ali No 53 RT/RW 033/013 Kel.2 Ilir, Kec. Ilir Timur II, Kota Palembang , Sumsel	081224441968
19.	Hisar Hutagaol Demokrat	Jl Adian Baja Kel. Meranti Timur, Kec. Pintu Pohan Meranti	083268638967

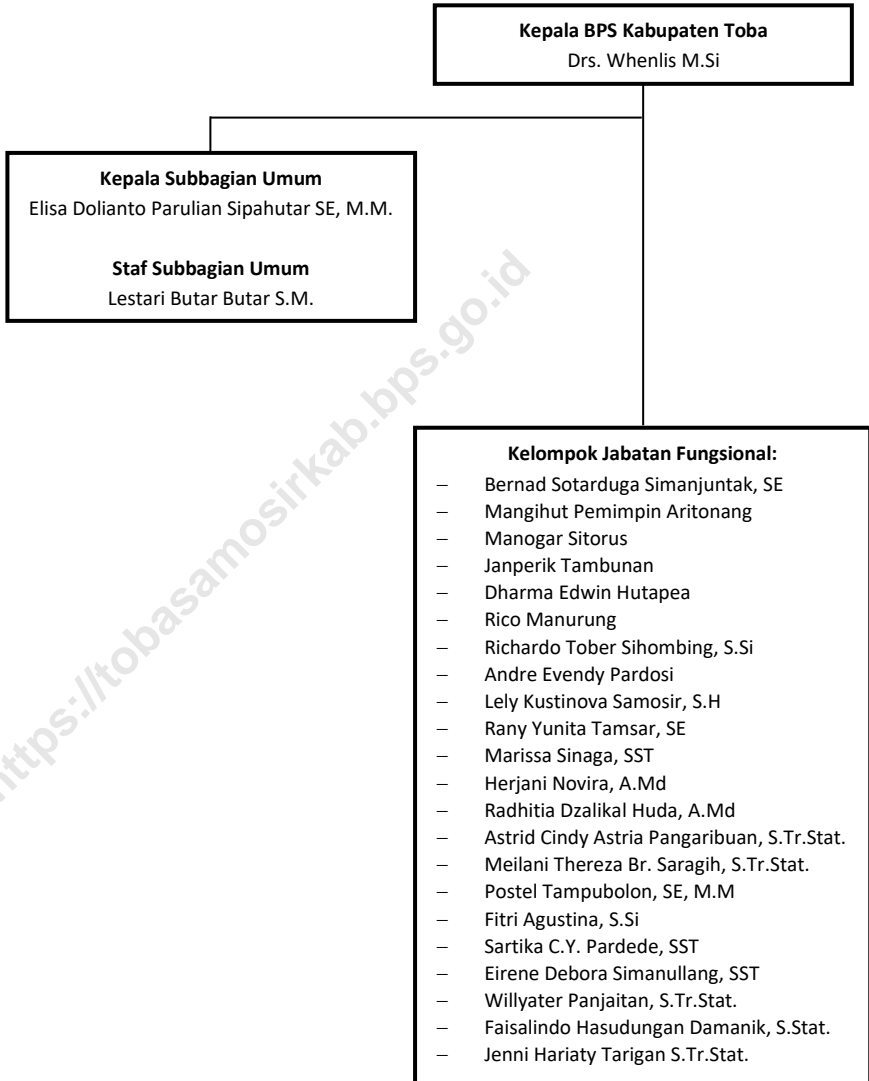
No.	Nama/ Partai Politik	Alamat	
(1)	(2)	(3)	
20.	Walmen Butar - Butar Demokrat	Jl. Lumban Sakkalan, Kec. Lumban Julu	082267295478
21.	St. Sabaruddin, A.Md PKB	Lumban Rihit, Desa Lumban Gaol, Kec. Balige	085270033790
22.	Diama Aruan PKB	Silimbat, Kec. Sigumpar	08128441730
23.	Usden Sianipar PKB	Komp Arjuna Pintu Bosi, Kec. Laguboti	081361117780
24.	Mutiara N O Panjaitan, SE PKB	Jl Abdullah Lubis No 20/8 Petisah Hulu, Medan Baru, Medan	081362592233
25.	Torang Hamonangan Sitorus Perindo	Patane III, Kec Porsea	08116205678
26.	Binsar Gultom,SE Perindo	Sintong Marnipi, Kec Laguboti	08126350042
27.	Gumontan Pasaribu Perindo	Pasar Borbor, Kec Borbor	082166202599
28.	Syamsudin Manurung,SH, M.Si Hanura	Aek Natolu, Desa Sionggang Utara, Kec. Lumban Julu	081370933802
29.	Ramli Famili Butar – Butar Hanura	Patane V, Kec. Porsea	08126405301
30.	Hendra Silaen PKPI	Silaen	081263555014

Sumber/Source : Sekretariat DPRD Kabupaten Toba/ *House of Regional People's Representative Council of Toba Regency*

Daftar Nama Camat Dan Alamat Kecamatan Kabupaten Toba
/Directory of Sub Regency Office Chief of Toba Regency in 2021

	Nama Camat	Kecamatan	Alamat Kantor
	(1)	(2)	(3)
01.	Pantun Josua Pardede S.Sos M.Si	Balige	Jl. Mulia Raja No. 26 Balige
02.	Nelly Arta Dumora L. Tobing, SE	Laguboti	Jl. Ahmad Yani No. 5 Laguboti
03.	Sabam Pardosi, SE	Habinsaran	Jl. Pasar I Habinsaran
04.	James Pasaribu S.AP	Borbor	Pasar Borbor
05.	Moses Simanjuntak, ST, M.M	Silaen	Jl. Sisingamangaraja No. 15 Silaen
06.	Jaga Situmorang, SH	Sigumpar	Jl. Lintas Sumatera No. 5B Kel. Sigumpar Dangsina Sigumpar
07.	Eduard Sidabutar, ST	Porsea	Jl. Dr. F.L. Tobing No. 7 Porsea
08.	Josten Sihotang, SH	Pintu P. Meranti	Pintu Pohan Meranti
09.	Besron Dolok Saribu, SH	Lumban Julu	Jl. Lintas Sumatera – Pasar Lumban Julu
10.	Drs. Antoni Dolok Saribu	Uluan	Sihubak hubak Desa Lumban Binanga
11.	Robert Manurung, SH	Ajibata	Jl. D.I. Panjaitan Ajibata
12.	E. Lisbet Mariani Situmorang, S.Pd	Tampahan	Jl SM Simanjuntak Tampahan
13.	Timbul Sipahutar S.Pd M.Si	Nassau	Nassau
14.	S. Evendy Marpaung, ST	Siantar Narumonda	Narumonda I
15.	Ronald Sirait	Parmaksian	Jl. Dr Bisuk Siahaan Desa Pangombusan
16.	Hulman Sitorus, SE	Bonatua Lunasi	Jl. Lintas Sumatera – Pasar Lumban Lobu

Struktur Organisasi Badan Pusat Statistik Kabupaten Toba
Organization Structure of Statistics Indonesia-Toba Regency



Timbangan, Takaran Dan Ukuran Sistem Metrik

Weights, Measures and Metric System

Nilai/ <i>Equivalent</i>	Nama/ <i>Name</i>	Singkatan Internasiona /	
(1)	(2)	(3)	
A. Ukuran Panjang/<i>Linear Measures</i>			
1.000	meter/ <i>meter</i>	kilometer/ <i>kilometer</i>	km
100	meter/ <i>meter</i>	hektometer/ <i>hectometer</i>	hm
10	meter/ <i>meter</i>	dekameter/ <i>decameter</i>	dam
1	meter/ <i>meter</i>	meter/ <i>meter</i>	m
0,1	meter/ <i>meter</i>	desimeter/ <i>decimeter</i>	dm
0,01	meter/ <i>meter</i>	centimeter/ <i>centimeter</i>	cm
0,001	meter/ <i>meter</i>	milimeter/ <i>millimeter</i>	mm
0,0001	meter/ <i>meter</i>	mikron/ <i>micron</i>	u
B. Ukuran Luas/<i>Surface Measures</i>			
1.000.000	meter persegi/ <i>square meter</i>	kilometer persegi/ <i>square kilometer</i>	km ²
10.000	meter persegi/ <i>square meter</i>	hektometer persegi/ <i>square hectometer/hectar</i>	hm ² atau ha
100	meter persegi/ <i>square meter</i>	dekameter persegi/ <i>square decameter or are</i>	dam ² atau are
1	meter persegi/ <i>square meter</i>	meter persegi/ <i>square meter</i>	m ²
0,01	meter persegi/ <i>square meter</i>	desimeter persegi/ <i>square decimeter</i>	dm ²
0,0001	meter persegi/ <i>square meter</i>	centimeter persegi/ <i>square centimeter</i>	cm ²

Timbangan, Takaran Dan Ukuran Sistem Metrik

Weights, Measures and Metric System

Nilai/Equivalent	Nama/Name	Singkatan Internasional
(1)	(2)	(3)
0,000001 meter persegi/ square meter	milimeter persegi/ square millimeter	mm ²

<https://tobasamosirkab.bps.go.id>

C. Ukuran Isi /Volume/Measure or Capacity

1	meter kubik (1000 liter)/ <i>cubic meter or 1000 liter</i>	meter kubik atau kltr	m ³ atau kl
0,1	meter kubik (100 liter)/ <i>cubic meter or 100 liter</i>	hektoliter/ <i>hectoliter</i>	hl
0,01	meter kubik (10 liter)/ <i>cubic meter or 10 liter</i>	dekaliter/ <i>decaliter</i> desimeter kubik (liter)/	dl
0,001	meter kubik (1 liter)/ <i>cubic meter or 1 liter</i>	<i>cubic decimeter or liter</i>	dm ³ atau l
0,1	desimeter kubik (0,1 liter) <i>cubic deciliter or 0,1 liter</i>	desiliter/ <i>deciliter</i>	dl
0,01	desimeter kubik (0,01,ltr) <i>cubic deciliter or 0,01 ltr</i>	centiliter/ <i>centiliter</i>	cl
0,001	desimeter kubik (0,001ltr) <i>cubic deciliter or 0,001 ltr</i>	mililiter atau centimeter kubik/ <i>millimeter or cubic centimeter</i>	ml atau cm ³ /cc
0,000001	desimeter kubik atau 0,000001 liter/ <i>decimeter or 0,000001 liter</i>	milimeter kubik/ <i>cubic millimeter</i>	mm ³

D. Timbangan/Weight Measures

1000	Kilogram	Ton	t (m.t)
100	Kilogram	Quintal	Q
1	Kilogram	Kilogram	kg
0,1	Kilogram	Hektogram	hg
0,01	Kilogram	Decagram	dag
0,001	Kilogram	Gram	g
0,1	Gram	Desigram	dg
0,01	Gram	Centigram	cg
0,001	Gram	Miligram	mg
100	Gram	Ons	ons
200	Gram	Metric Carat	Kt
1000	Gram	Kilogram	Kg

**Timbangan, Takaran Dan Ukuran Termasuk Jenis Lain Dari Pada
Sistem Metrik /
Non Metric Weights and Measures**

Negara Asal/ Country	Ukuran Sistem Matrix Dinilai Dalam Bentuk Ukuran Jenis Lain/ <i>Metrics Units Converted in to Foreign Measures</i>		
(1)	(2)		
A. Ukuran Panjang/ Linear Measure			
Inggris dan	1 km	= 0 62137	Mile
Amerika Serikat/	1 m	= 0 00497	Furlong
<i>Great Britain and</i>	1 m	= 1 0936	yard
<i>USA</i>	1 m	= 3 2808	feet
	1 m	= 39 37	inches
	1 m	= 0 135	geogr mile
	1 m	= 0 541	sea mile
Indonesia/	1 km	= 0 6636	jawa paal
Indonesia	1 m	= 0 2624	Rijnl. reode
	1 m	= 1 4539	amst.el
	1 sq	= 0 3681	sq mile

B. Ukuran Luas/Surface Measure

Inggris dan**Amerika Serikat/***Great Britain and**USA*

1 k = 2,4711 acres

1 sq m = 1,19536 yard

Indonesia/

1 sq m = 10,76365 sq feet

Indonesia

1 sq cm = 0,15498 sq inch

1 sq km = 140,9147 bahu

1 sq km = 70,45735 sq Rijnl.reode

1 cu m = 0,353 reg ton

**Timbangan, Takaran Dan Ukuran Termasuk Jenis Lain Dari Pada
Sistem Metrik/**

Non Metric Weights and Measures

Negara Asal/ <i>Country</i>	Ukuran Sistem Matrix Dinilai Dalam Bentuk Ukuran Jenis Lain/ <i>Metrics Units Converted in to Foreign Measures</i>		
(1)	(2)		
C. Ukuran Isi/Measure of Capacity			
Inggris dan Amerika Serikat/ <i>Great Britain and USA</i>	1 cu m	= 1,307947	cu yard
	1 cu m	= 6,2897	barrel
	1 cu m	= 27,497	imp. bushel
Indonesia/ <i>Indonesia</i>	1 cu m	= 28,377	US bushel
	1 cu m	= 35,31338	cup. feet
	1 liter	= 0,2199	imp. gallon
	1 liter	= 0,2645	US. gallon
	1 liter	= 0,1166	Gantang

D.Timbangan/Weight Measure

Inggris dan Amerika Serikat/ Great Britain and USA	1 long ton (= 20 cwt)	= 22401 b
		= 1016,04 kg
Indonesia/ Indonesia	1 short ton (= 2001 lb)	= 907,18 kg
	1 hundredweight (cwt)	= 50,8 kg
	1 cental (= 100 lb)	= 45,36 kg
	1 pound avoirdupois (=1 lb)	= 453,6 g
		= 16 ounces av
		(=7000 grains)
	1 ounce avoirdupois (oz)	= 28,35 g
	1 pound troy (=12 oz troy)	= 373,24 g
	1 kg	= 20239 Amst.pound
	1 kg	= 25.9061 thail (opium)
	1 kg	= 81.4877 thail (gold)
	1 kg	= 1878.0488 carat
		(diamond)

Daftar Nama Desa/Kelurahan di Kabupaten Toba Menurut Kecamatan
Directory of Villages/Administrative Units by Sub Regency of Toba Regency

1. BALIGE

1. Aek Bolon Julu
2. Aek Bolon Jae
3. Siboruon
4. Hutagaol Peatalun
5. Bonan Dolok II
6. Hutanamora
7. Hutadame
8. Bonan Dolok I
9. Bonan Dolok III
10. Sibuntuon
11. Lumban Gorat
12. Sianipar SihailOhail
13. Silalahi Pagar Batu
14. Hinalang Bagasan
15. Sangkar Nihuta
16. Pardede Onan
17. Napitupulu Bagasan
18. Balige III
19. Balige II
20. Paindoan
21. Parsuratan
22. Huta Bulu Mejan
23. Saribu Raja Janji Maria
24. Baruara
25. Matio
26. Lumban Pea
27. Lumban Gaol
28. Sibola Hotang SAS
29. Lumban Bulbul
30. Balige I
31. Lumban Dolok
32. Longat
33. Lumban Silintong
34. Lumban Pea Timur
35. Tambunan Sunge

2. TAMPAHAN

1. Tangga Batu Barat
2. Tangga Batu Timur
3. Gurgur Aek Raja
4. Lintong Nihuta
5. Tarabunga
6. Me a t

3. LAGUBOTI

1. Haunatas I
2. Sintong Marnipi
3. Sidulang
4. Haunatas II
5. Sibarani Nasampulu
6. Sitangkola
7. Sibuea
8. Simatibung
9. Pardomuan Nauli
10. Ujung Tanduk
11. Pintu Bosi
12. Gasaribu
13. Pasar Laguboti
14. Aruan
15. Lumban Bagasan
16. Tinggir Ni Pasir
17. Ompu Raja Hutapea
18. Sitoluama
19. Pardinggaran
20. Lumban Binanga
21. Siraja Gorat
22. Ompu Raja Hutapea Timur
23. Ompu Raja Hatulian

4. BORBOR

1. Pangururan
2. Pardomuan Nauli
3. Lintong
4. Natumingka
5. Rianiate
6. Aek Unsim
7. Purba Tua
8. Janji Maria
9. Pangururan II
10. Pangururan III
11. Riganjang
12. Pasar Borbor
13. Lumban Sewa
14. Huta Gurgur
15. Simare

5. HABINSARAN

1. Lumban Rau Barat
2. Lumban Rau Selatan
3. Parsoburan Tengah
4. Parsoburan Barat
5. Lumban Balik
6. Lumban Pinasa
7. Panamparan
8. Lumban Ruhap
9. Lumban Pea
10. Hitetano
11. Lobu Hole
12. Batu Nabolon
13. Lumban Gaol
14. Tornagodang
15. Taonmarisi
16. Pagar Batu
17. Sibuntuon
18. Aek Ulok
19. Pangujungan
20. Lumban Pinasa Saroha
21. Lumban Lintong
22. Pararungan

6. NASSAU

1. Lumban Rau Tengah
2. Lumban Rau Timur
3. Lumban Rau Utara
4. Napajoring
5. Sipagabu
6. Liat Tondung
7. Batu Manumpak
8. Lumban Rau Tenggara
9. Cinta Damai
10. Siantarasa

7. PORSEA

1. Parparean I
2. Parparean II
3. Parparean III
4. Parparean IV
5. Gala-gala Pangkailan
6. Pasar Porsea
7. Patane III
8. Patane IV
9. Patane II
10. Patane I
11. Amborgang
12. Nalela
13. Silamosik I
14. Lumban Gurning
15. Patane V
16. Raut Bosi
17. Simpang Sigura-gura

8. SILAEN

1. Pintu Batu
2. Pardomuan
3. Ombur
4. Parsambilan
5. Sigodang Tua
6. Sinta Dame
7. Natolutali
8. Dalihan Natolu
9. Huta GurOgur II
10. Huta GurOgur I
11. Sitorang I
12. Huta Namora
13. Silaen
14. Lumban Dolok
15. Napitupulu
16. Hutagaol Sihujur
17. Sibide Barat
18. Sibide
19. Meranti Barat
20. Simanobak
21. Marbulang
22. Siringkiron
23. Panindii

9. SIGUMPAR

1. Sigumpar Dangsina
2. Dolok Jior
3. Sigumpar
4. Sigumpar Julu
5. Maju
6. Marsangap
7. Nauli
8. SituaOtua
9. Sigumpar Barat
10. Banua Huta

10. PINTU POHAN MERANTI

1. Ambar Halim
2. Pintu Pohan Dolok
3. Pintu Pohan Pasar
4. Halado
5. Meranti Timur
6. Meranti Tengah
7. Meranti Utara

11. SIANTAR NARUMONDA

1. Narumonda V
2. Narumonda VI
3. Narumonda VII
4. Narumonda VIII
5. Siantar SitioOtio
6. Narumonda I
7. Narumonda II
8. Narumonda III
9. Narumonda IV
10. Siantar TongaOtonga II
11. Siantar Dangsina
12. Siantar Tonga-tonga I
13. Siantar Sigordang
14. Siantar Tonga-tonga III

12. PARMAKSIAN

1. Siantar Utara
2. Dolok Nauli
3. Jonggi Manulus
4. Banjar Ganjang
5. Pangombusan
6. Lumban Sitorus

7. Bius Gu Barat
8. Lumban Huala
9. Tangga Batu II
10. Tangga Batu I
11. Lumban Manurung

13. LUMBAN JULU

1. Sibaruang
2. Jangga Toruan
3. Jangga Dolok
4. Hatinggian
5. Lintong Julu
6. Pasar Lumban Julu
7. Sionggang Utara
8. Sionggang Tengah
9. Sionggang Selatan
10. Hutanamora
11. Jonggi Nihuta
12. Aeknatolu Java

14. ULUAN

1. Siregar Aek Nalas
2. Sigaol Barat
3. Sigaol Timur
4. Marom
5. Sibuntuon
6. Dolok Saribu Janji Matogu
7. Partor Janji Matogu
8. Parbagasan Janji Matogu
9. Partoruan Janji Matogu
10. Parhabinsaran Janji Matogu
11. Lumban Binanga
12. Lumban Holbung
13. Lumban Nabolon
14. Dolok Nagodang
15. Parik
16. Dolok Saribu Lumban Nabolon
17. Sampaupa

15. ULUAN

1. Parsaoran Sibisa
2. Pardamean Sibisa
3. Sigapiton
4. Horsik
5. Motung
6. Parsaoran Aajibata

7. Pardomuan Aijibata
8. Pardamean Aijibata
9. Pardomuan Motung
10. Parsaoran Sibisa

16. BONATUA LUNASI

1. Sibadihon
2. Naga Timbul
3. Harungguan
4. Lumban Lobu
5. Sinar Sabungan
6. Sihiong
7. Silamosik II
8. Nagatimbul Timur
9. Lumban Sangkalan
10. Partoruan Lumban Lobu
11. Pardolok Lumban Lobu
12. Silombu
12. Silombu

<https://tobasamosirkab.bps.go.id>



**UNDANG-UNDANG REPUBLIK INDONESIA
NOMOR 16 TAHUN 1997
TENTANG
STATISTIK
DENGAN RAHMAT TUHAN YANG MAHA ESA
PRESIDEN REPUBLIK INDONESIA**

- Menimbang : i. bahwa statistik penting artinya bagi perencanaan pelaksanaan pemantauan dan evaluasi penyelenggaraan berbagai kegiatan di segenap aspek kehidupan bermasyarakat berbangsa dan bernegara dalam pembangunan nasional sebagai pengamalan Pancasila untuk memajukan kesejahteraan rakyat dalam rangka mencapai cita-cita bangsa sebagaimana tercantum dalam Pembukaan Undang-undang Dasar 1945;
- ii. bahwa dengan memperhatikan pentingnya peranan statistik tersebut diperlukan langkah-langkah untuk mengatur penyelenggaraan statistik nasional terpadu dalam rangka mewujudkan Sistem Statistik Nasional yang andal efektif dan efisien;
- iii. bahwa Undang-undang Nomor 6 Tahun 1960 tentang Sensus dan Undang-undang Nomor 7 Tahun 1960 tentang Statistik pada saat ini tidak sesuai lagi dengan perkembangan keadaan tuntutan masyarakat dan kebutuhan pembangunan nasional;
- iv. bahwa berdasarkan pertimbangan sebagaimana dimaksud dalam huruf a b dan c di atas dipandang perlu membentuk Undang-undang tentang Statistik yang baru;

Mengingat : Pasal 5 ayat (1) dan Pasal 20 ayat (1) Undang-undang Dasar 1945;

Dengan persetujuan

DEWAN PERWAKILAN RAKYAT REPUBLIK INDONESIA

MEMUTUSKAN

Menetapkan : UNDANG-UNDANG TENTANG STATISTIK.

BAB I**KETENTUAN UMUM****Pasal 1**

Dalam Undang-undang ini yang dimaksud dengan :

1. Statistik adalah data yang diperoleh dengan cara pengumpulan pengolahan penyajian dan analisis serta sebagai sistem yang mengatur keterkaitan antarunsur dalam penyelenggaraan statistik.
2. Data adalah informasi yang berupa angka tentang karakteristik (ciri0ciri khusus) suatu populasi.
3. Sistem Statistik Nasional adalah suatu tatanan yang terdiri atas unsur0unsur yang secara teratur saling berkaitan sehingga membentuk totalitas dalam penyelenggaraan statistik.
4. Kegiatan statistik adalah tindakan yang meliputi upaya penyediaan dan penyebaran data upaya pengembangan ilmu statistik dan upaya yang mengarah pada berkembangnya Sistem Statistik Nasional.
5. Statistik dasar adalah statistik yang pemanfaatannya ditujukan untuk keperluan yang bersifat luas baik bagi pemerintah maupun masyarakat yang memiliki ciri0ciri lintas sektoral berskala nasional makro dan yang penyelenggaraannya menjadi tanggung jawab Badan.
6. Statistik sektoral adalah statistik yang pemanfaatannya ditujukan untuk memenuhi kebutuhan instansi tertentu dalam rangka penyelenggaraan tugas0tugas pemerintahan dan pembangunan yang merupakan tugas pokok instansi yang bersangkutan.
7. Statistik khusus adalah statistik yang pemanfaatannya ditujukan untuk memenuhi kebutuhan spesifik dunia usaha pendidikan sosial budaya dan kepentingan lain dalam kehidupan masyarakat yang penyelenggaraannya dilakukan oleh lembaga organisasi perorangan dan atau unsur masyarakat lainnya.
8. Sensus adalah cara pengumpulan data yang dilakukan melalui pencacahan semua unit populasi di seluruh wilayah Republik Indonesia untuk memperoleh karakteristik suatu populasi pada saat tertentu.
9. Survei adalah cara pengumpulan data yang dilakukan melalui pencacahan

sampel untuk memperkirakan karakteristik suatu populasi pada saat tertentu.

10. Kompilasi produk administrasi adalah cara pengumpulan pengolahan penyajian dan analisis data yang didasarkan pada catatan administrasi yang ada pada pemerintah dan atau masyarakat.
11. Badan adalah Badan Pusat Statistik.
12. Populasi adalah keseluruhan unit yang menjadi objek kegiatan statistik baik yang berupa instansi pemerintah lembaga organisasi orang benda maupun objek lainnya.
13. Sampel adalah sebagian unit populasi yang menjadi objek penelitian untuk memperkirakan karakteristik suatu populasi.
14. Sinopsis adalah suatu ikhtisar penyelenggaraan statistik.
15. Penyelenggara kegiatan statistik adalah instansi pemerintah lembaga organisasi perorangan dan atau unsur masyarakat lainnya.
16. Petugas statistik adalah orang yang diberi tugas oleh penyelenggara kegiatan statistik untuk melaksanakan pengumpulan data baik melalui wawancara pengukuran maupun cara lain terhadap objek kegiatan statistik.
17. Responden adalah instansi pemerintah lembaga organisasi orang dan atau unsur masyarakat lainnya yang ditentukan sebagai objek kegiatan statistik.

BAB II

ASAS ARAH DAN TUJUAN

Pasal 2

Selain berlandaskan asas-asas pembangunan nasional Undang-undang ini juga berasaskan :

- a. keterpaduan;
- b. keakuratan; dan
- c. kemutakhiran.

Pasal 3

Kegiatan statistik diarahkan untuk :

- a. mendukung pembangunan nasional;

- b. mengembangkan Sistem Statistik Nasional yang andal efektif dan efisien;
- c. meningkatkan kesadaran masyarakat akan arti dan kegunaan statistik; dan
- d. mendukung pengembangan ilmu pengetahuan dan teknologi.

Pasal 4

Kegiatan statistik bertujuan untuk menyediakan data statistik yang lengkap akurat dan mutakhir dalam rangka mewujudkan Sistem Statistik Nasional yang andal efektif dan efisien guna mendukung pembangunan nasional.

BAB III

JENIS STATISTIK DAN CARA PENGUMPULAN DATA

Bagian Pertama

Jenis Statistik

Pasal 5

Berdasarkan tujuan pemanfaatannya jenis statistik terdiri atas :

- a. statistik dasar;
- b. statistik sektoral; dan
- c. statistik khusus.

Pasal 6

- (1) Statistik dasar dan statistik sektoral terbuka pemanfaatannya untuk umum kecuali ditentukan lain oleh peraturan perundang-undangan yang berlaku.
- (2) Setiap orang memiliki kesempatan yang sama untuk mengetahui dan memanfaatkan statistik khusus dengan tetap memperhatikan hak seseorang atau lembaga yang dilindungi undang-undang.

Bagian Kedua

Cara Pengumpulan Data

Pasal 7

Statistik diselenggarakan melalui pengumpulan data yang dilakukan dengan cara :

- a. sensus;
- b. survei;

- c. kompilasi produk administrasi; dan
- d. cara lain sesuai dengan perkembangan ilmu pengetahuan dan teknologi.

Pasal 8

- (1) Sensus sebagaimana dimaksud dalam Pasal 7 huruf a diselenggarakan sekurang-kurangnya sekali dalam 10 (sepuluh) tahun oleh Badan yang meliputi :
 - a. sensus penduduk;
 - b. sensus pertanian; dan
 - c. sensus ekonomi.
- (2) Penetapan tahun penyelenggaraan dan perubahan jenis sensus sebagaimana dimaksud dalam ayat (1) diatur lebih lanjut dengan Peraturan Pemerintah.

Pasal 9

- (1) Survei sebagaimana dimaksud dalam Pasal 7 huruf b diselenggarakan secara berkala dan sewaktu-waktu untuk memperoleh data yang rinci.
- (2) Survei antarsensus dilakukan pada pertengahan 2 (dua) sensus sejenis untuk menjembatani 2 (dua) sensus tersebut.

Pasal 10

- (1) Kompilasi produk administrasi sebagaimana dimaksud dalam Pasal 7 huruf c dilaksanakan dengan memanfaatkan berbagai dokumen produk administrasi.
- (2) Hasil kompilasi produk administrasi milik instansi pemerintah terbuka pemanfaatannya untuk umum kecuali ditentukan lain oleh peraturan perundangundangan yang berlaku.
- (3) Setiap orang mempunyai kesempatan yang sama untuk mengetahui dan memanfaatkan hasil kompilasi produk administrasi milik lembaga organisasi perorangan dan atau unsur masyarakat lainnya dengan tetap memperhatikan hak seseorang atau lembaga yang dilindungi undang-undang.

BAB IV
PENYELENGGARAAN STATISTIK
Bagian Pertama
Statistik Dasar
Pasal 11

- (1) Statistik dasar diselenggarakan oleh Badan.
- (2) Dalam menyelenggarakan statistik dasar sebagaimana dimaksud dalam ayat (1) Badan memperoleh data dengan cara :
 - a. sensus;
 - b. survei;
 - c. kompilasi produk administrasi; dan
 - d. cara lain sesuai dengan perkembangan ilmu pengetahuan dan teknologi.

Bagian Kedua Statistik Sektoral

Pasal 12

- (1) Statistik sektoral diselenggarakan oleh instansi pemerintah sesuai lingkup tugas dan fungsinya secara mandiri atau bersama dengan Badan.
- (2) Dalam menyelenggarakan statistik sektoral instansi pemerintah memperoleh data dengan cara :
 - a. survei;
 - b. kompilasi produk administrasi; dan
 - c. cara lain sesuai dengan perkembangan ilmu pengetahuan dan teknologi.
- (3) Statistik sektoral harus diselenggarakan bersama dengan Badan apabila statistik tersebut hanya dapat diperoleh dengan cara sensus dan dengan jangkauan populasi berskala nasional.
- (4) Hasil statistik sektoral yang diselenggarakan sendiri oleh instansi pemerintah wajib diserahkan kepada Badan.

Bagian Ketiga
Statistik Khusus

Pasal 13

- (1) Statistik khusus diselenggarakan oleh masyarakat baik lembaga organisasi perorangan maupun unsur masyarakat lainnya secara mandiri atau bersama dengan Badan.
- (2) Dalam menyelenggarakan statistik khusus sebagaimana dimaksud dalam ayat (1) masyarakat memperoleh data dengan cara :
 - a. survei;
 - b. kompilasi produk administrasi; dan
 - c. cara lain sesuai dengan perkembangan ilmu pengetahuan dan teknologi.

Pasal 14

- (1) Dalam rangka pengembangan Sistem Statistik Nasional masyarakat sebagaimana dimaksud dalam Pasal 13 ayat (1) wajib memberitahukan sinopsis kegiatan statistik yang telah selesai diselenggarakannya kepada Badan.
- (2) Sinopsis sebagaimana dimaksud dalam ayat (1) memuat :
 - a. judul;
 - b. wilayah kegiatan statistik;
 - c. objek populasi;
 - d. jumlah responden;
 - e. waktu pelaksanaan;
 - f. metode statistik;
 - g. nama dan alamat penyelenggara; dan
 - h. abstrak.
- (3) Penyampaian pemberitahuan sinopsis dapat dilakukan melalui pos jaringan komunikasi data atau cara penyampaian lainnya yang dianggap mudah bagi penyelenggara kegiatan statistik.
- (4) Kewajiban memberitahukan sinopsis sebagaimana dimaksud dalam ayat (1) tidak berlaku bagi statistik yang digunakan untuk memenuhi kebutuhan intern.

BAB V**PENGUMUMAN DAN PENYEBARLUASAN****Pasal 15**

- (1) Badan berwenang mengumumkan hasil statistik yang diselenggarakannya.
- (2) Pengumuman hasil statistik dimuat dalam Berita Resmi Statistik.

Pasal 16

Badan menyebarluaskan hasil statistik yang diselenggarakannya.

BAB VI**KOORDINASI DAN KERJA SAMA****Pasal 17**

- (1) Koordinasi dan kerja sama penyelenggaraan statistik dilakukan oleh Badan dengan instansi pemerintah dan masyarakat di tingkat pusat dan daerah.
- (2) Dalam rangka mewujudkan dan mengembangkan Sistem Statistik Nasional Badan bekerja sama dengan instansi pemerintah dan masyarakat untuk membangun pembakuan konsep definisi klasifikasi dan ukuran.
- (3) Koordinasi dan kerja sama sebagaimana dimaksud dalam ayat (1) dilaksanakan atas dasar kemitraan dan dengan tetap mengantisipasi serta menerapkan perkembangan ilmu pengetahuan dan teknologi.
- (4) Ketentuan mengenai tata cara dan lingkup koordinasi dan kerja sama penyelenggaraan statistik antara Badan instansi pemerintah dan masyarakat diatur lebih lanjut dengan Keputusan Presiden.

Pasal 18

- (1) Kerja sama penyelenggaraan statistik dapat juga dilakukan oleh Badan instansi pemerintah dan atau masyarakat dengan lembaga internasional negara asing atau lembaga swasta asing sesuai dengan peraturan perundang-undangan yang berlaku.
- (2) Kerja sama penyelenggaraan statistik sebagaimana dimaksud dalam ayat (1) didasarkan pada prinsip bahwa penyelenggara utama adalah Badan instansi pemerintah atau masyarakat Indonesia.

BAB VII**HAK DAN KEWAJIBAN**

Bagian Pertama Penyelenggara Kegiatan Statistik

Pasal 19

Penyelenggara kegiatan statistik berhak memperoleh keterangan dari responden mengenai karakteristik setiap unit populasi yang menjadi objek.

Pasal 20

Penyelenggara kegiatan statistik wajib memberikan kesempatan yang sama kepada masyarakat untuk mengetahui dan memperoleh manfaat dari statistik yang tersedia sesuai dengan ketentuan peraturan perundang-undangan yang berlaku.

Pasal 21

Penyelenggara kegiatan statistik wajib menjamin kerahasiaan keterangan yang diperoleh dari responden.

Bagian Kedua Petugas Statistik

Pasal 22

Setiap petugas statistik Badan berhak memasuki wilayah kerja yang telah ditentukan untuk memperoleh keterangan yang diperlukan.

Pasal 23

Setiap petugas statistik wajib menyampaikan hasil pelaksanaan statistik sebagaimana adanya.

Pasal 24

Ketentuan mengenai jaminan kerahasiaan keterangan sebagaimana dimaksud dalam Pasal 21 berlaku juga bagi petugas statistik.

Pasal 25

Setiap petugas statistik harus memperlihatkan surat tugas dan atau tanda pengenal serta wajib memperhatikan nilai-nilai agama, adat istiadat setempat, tata krama, dan ketertiban umum.

Bagian Ketiga Responden

Pasal 26

- (1) Setiap orang berhak menolak untuk dijadikan responden kecuali dalam penyelenggaraan statistik dasar oleh Badan.
- (2) Setiap responden berhak menolak petugas statistik yang tidak dapat memenuhi ketentuan sebagaimana dimaksud dalam Pasal 25.

Pasal 27

Setiap responden wajib memberikan keterangan yang diperlukan dalam penyelenggaraan statistik dasar oleh Badan.

BAB VIII**KELEMBAGAAN****Pasal 28**

- (1) Pemerintah membentuk Badan yang berada di bawah dan bertanggung jawab langsung kepada Presiden.
- (2) Badan mempunyai perwakilan wilayah di Daerah yang merupakan instansi vertikal.
- (3) Ketentuan mengenai tugas fungsi susunan organisasi dan tata kerja Badan sebagaimana dimaksud dalam ayat (1) dan ayat (2) diatur lebih lanjut dengan Keputusan Presiden.

Pasal 29

- (1) Pemerintah membentuk Forum Masyarakat Statistik yang bertugas memberikan saran dan pertimbangan di bidang statistik kepada Badan.
- (2) Forum sebagaimana dimaksud dalam ayat (1) bersifat nonstruktural dan independen yang anggotanya terdiri atas unsur pemerintah pakar praktisi dan tokoh masyarakat.

Pasal 30

- (1) Instansi pemerintah dapat membentuk satuan organisasi di lingkungannya untuk melaksanakan statistik sektoral.
- (2) Ketentuan mengenai tugas fungsi susunan organisasi dan tata kerja satuan organisasi sebagaimana dimaksud dalam ayat (1) diatur oleh instansi yang bersangkutan berdasarkan peraturan perundang-undangan yang berlaku.
- (3) Dalam menyelenggarakan statistik sektoral satuan organisasi sebagaimana dimaksud dalam ayat (1) harus mengadakan koordinasi dengan Badan untuk menerapkan penggunaan konsep definisi klasifikasi dan ukuran0ukuran yang telah dibakukan dalam rangka pengembangan Sistem Statistik Nasional.

BAB IX PEMBINAAN

Pasal 31

Badan bekerja sama dengan instansi pemerintah dan unsur masyarakat melakukan pembinaan terhadap penyelenggara kegiatan statistik dan masyarakat agar lebih meningkatkan kontribusi dan apresiasi masyarakat terhadap statistik mengembangkan Sistem Statistik Nasional dan mendukung pembangunan nasional.

Pasal 32

Dalam rangka pembinaan sebagaimana dimaksud dalam Pasal 31 Badan melakukan upaya-upaya sebagai berikut :

- a. meningkatkan kemampuan sumber daya manusia dalam penyelenggaraan statistik;
- b. mengembangkan statistik sebagai ilmu;
- c. meningkatkan penguasaan ilmu pengetahuan dan teknologi yang dapat mendukung penyelenggaraan statistik;
- d. mewujudkan kondisi yang mendukung terbentuknya pembakuan dan pengembangan konsep definisi klasifikasi dan ukuran-ukuran dalam kerangka semangat kerja sama dengan para penyelenggara kegiatan statistik lainnya;
- e. mengembangkan sistem informasi statistik;
- f. meningkatkan penyebarluasan informasi statistik;
- g. meningkatkan kemampuan penggunaan dan pemanfaatan hasil statistik untuk mendukung pembangunan nasional; dan
- h. meningkatkan kesadaran masyarakat akan arti dan kegunaan statistik.

Pasal 33

Pelaksanaan pembinaan sebagaimana dimaksud dalam Pasal 31 diatur lebih lanjut dengan Peraturan Pemerintah.

BAB X KETENTUAN PIDANA

Pasal 34

Setiap orang yang tanpa hak menyelenggarakan sensus sebagaimana dimaksud dalam Pasal 11 ayat (2) huruf a dipidana dengan pidana penjara paling lama 2 (dua) tahun dan denda paling banyak Rp50.000.000 00 (lima puluh juta rupiah).

Pasal 35

Setiap orang yang dengan sengaja melanggar ketentuan sebagaimana dimaksud dalam Pasal 14 ayat (1) dipidana dengan pidana kurungan paling lama 1 (satu) tahun atau denda paling banyak Rp25.000.000 00 (dua puluh lima juta rupiah).

Pasal 36

(1) Penyelenggara kegiatan statistik yang dengan sengaja dan tanpa alasan yang sah tidak memenuhi kewajiban sebagaimana dimaksud dalam Pasal 20 dipidana dengan pidana kurungan paling lama 1 (satu) tahun atau denda paling banyak Rp25.000.000 00 (dua puluh lima juta rupiah).

(2) Penyelenggara kegiatan statistik yang dengan sengaja melanggar ketentuan sebagaimana dimaksud dalam Pasal 21 dipidana dengan pidana penjara paling lama 5 (lima) tahun dan denda paling banyak Rp100.000.000 00 (seratus juta rupiah).

Pasal 37

Petugas statistik yang dengan sengaja melanggar ketentuan sebagaimana dimaksud dalam Pasal 24 dipidana dengan pidana penjara paling lama 1 (satu) tahun 6 (enam) bulan dan denda paling banyak Rp15.000.000 00 (lima belas juta rupiah).

Pasal 38

Responden yang dengan sengaja melanggar ketentuan sebagaimana dimaksud dalam Pasal 27 dipidana dengan pidana penjara paling lama 1 (satu) tahun 6 (enam) bulan dan denda paling banyak Rp25.000.000 00 (dua puluh lima juta rupiah).

Pasal 39

Setiap orang yang dengan sengaja dan tanpa alasan yang sah mencegah menghalang-halangi atau menggagalkan jalannya penyelenggaraan statistik yang dilakukan oleh penyelenggara kegiatan statistik dasar dan atau statistik sektoral dipidana dengan pidana penjara paling lama 5 (lima) tahun dan denda paling banyak Rp100.000.000 00 (seratus juta rupiah).

Pasal 40

(1) Tindak pidana sebagaimana dimaksud dalam Pasal 34 Pasal 36 ayat (2) Pasal 37 Pasal 38 dan Pasal 39 adalah kejahatan.

(2) Tindak pidana sebagaimana dimaksud dalam Pasal 35 dan Pasal 36 ayat (1) adalah pelanggaran.

BAB XI
KETENTUAN PERALIHAN

Pasal 41

Semua peraturan pelaksanaan Undang-undang Nomor 6 Tahun 1960 tentang Sensus dan Undang-undang Nomor 7 Tahun 1960 tentang Statistik dinyatakan tetap berlaku sepanjang tidak bertentangan atau belum diganti dengan yang baru berdasarkan Undang-undang ini.

BAB XII
KETENTUAN PENUTUP

Pasal 42

Pada saat mulai berlakunya Undang-undang ini maka Undang-undang Nomor 6 Tahun 1960 tentang Sensus dan Undang-undang Nomor 7 Tahun 1960 tentang Statistik dinyatakan tidak berlaku.

Pasal 43

Undang-undang ini mulai berlaku pada tanggal diundangkan. Agar setiap orang dapat mengetahuinya memerintahkan pengundangan Undang-undang ini dengan penempatannya dalam Lembaran Negara Republik Indonesia.

Disahkan di Jakarta
Pada tanggal 19 Mei 1997
PRESIDEN REPUBLIK INDONESIA
ttd.
SOEHARTO
Diundangkan di Jakarta
Pada tanggal 19 Mei 1997

MENTERI NEGARA SEKRETARIS NEGARA REPUBLIK INDONESIA
ttd.
MOERDIONO

LEMBARAN NEGARA REPUBLIK INDONESIA TAHUN 1997 NOMOR 39

Salinan sesuai dengan salinan aslinya
SEKRETARIS KABINET RI
Kepala Biro Hukum
Dan Perundang-undangan

Ttd

Lambock V. Nahattands

Salinan sesuai dengan salinan
aslinya
BIRO PUSAT STATISTIK
Kepala Biro Kepegawaian
Dan Organisasi

Ttd

Pietojo MSA

Salinan sesuai dengan salinan
aslinya
KEPALA BPS PROVINSI SUMATERA
UTARA

Ttd

Dr Syech Suhaimi SE M.Si

**DAFTAR ALAMAT BADAN PUSAT STATISTIK (BPS) KABUPATEN/KOTA
SE PROPINSI SUMATERA UTARA
LIST ADDRESS OF BPS-STATISTICS OF REGENCY/CITY**

No.	Nama Kantor Office	Alamat Address
(1)	(2)	(3)
01.	BPS Republik Indonesia	Jl. DR. Sutomo No. 608 Jakarta 10710 Telp (021) 381029104 3841195 3842508 Fax. (021) 3857046 Email : bpsHQ@bps.go.id Website : www.bps.go.id
02.	BPS Provinsi Sumatera Utara	Jl. Asrama No. 179 Medan 20133 Telp (061) 8452343 Fax. (061) 8452773 Email : bps1200@bps.go.id
03.	BPS Kabupaten Nias	Jl. Ampera No. 3 Mudik Gunungsitoli 22814 Telp : 0639021646 Fax : 0639021646 Email : bps1201@bps.go.id Website : niaskota.bps.go.id
04.	BPS Kabupaten Madina	Komp. Perkantoran Paya Loting Panyabungan Telp/Fax (0636) 326176 Email : bps1202@bps.go.id
05.	BPS Kabupaten Tapanuli Selatan	Jl. SM. Raja Km 6 5 Batunadua Padang Sidempuan 22736 Telp/Fax (0634) 28526 Email : bps1203@bps.go.id

**DAFTAR ALAMAT BADAN PUSAT STATISTIK (BPS) KABUPATEN/KOTA
SE PROPINSI SUMATERA UTARA
LIST ADDRESS OF BPS-STATISTICS OF REGENCY/CITY**

No.	Nama Kantor <i>Office</i>	Alamat <i>Address</i>
(1)	(2)	(3)
06.	BPS Kabupaten Tapanuli Tengah	Jl. N. Daulay Pandan Sibolga 22661 Telp/Fax (0631) 371082 Email : <i>bps1204@bps.go.id</i>
07.	BPS Kabupaten Tapanuli Utara	Jl. Sutan Sumurung L.Tobing No.7 Tarutung 22417 Telp/Fax (0633) 21153 Email : <i>bps1205@bps.go.id</i>
08.	BPS Kabupaten Toba	Jl. Somba Debata No.5 Onan Raja Balige 22315 Telp/Fax (0632) 21480 Email : <i>bps1206@bps.go.id</i>
09.	BPS Kabupaten Labuhan Batu	Jl. Flamboyan No.3 (Komp. Kantor Bupati Labuhan Batu) Rantau Prapat Telp/Fax (0624) 21075 Email : <i>bps1207@bps.go.id</i>
10.	BPS Kabupaten Asahan	Jl. Tusam No.2 Kisaran 21216 Telp/Fax (0623) 41731 Email : <i>bps1208@bps.go.id</i>
11.	BPS Kabupaten Simalungun	Jl. Sangnawuluh Km. 4 P.Siantar 21151 Telp/Fax (0622) 7550253 Email : <i>bps1209@bps.go.id</i>

**DAFTAR ALAMAT BADAN PUSAT STATISTIK (BPS) KABUPATEN/KOTA
SE PROPINSI SUMATERA UTARA
LIST ADDRESS OF BPS-STATISTICS OF REGENCY/CITY**

No.	Nama Kantor <i>Office</i>	Alamat <i>Address</i>
(1)	(2)	(3)
12.	BPS Kabupaten Dairi	Jl. Pelita No. 15 Sidikalang 22212 Telp/Fax (0627) 21304 Email : <i>bps1210@bps.go.id</i>
13.	BPS Kabupaten Karo	Jl. Letjen Jamin Ginting No. 131 Berastagi Telp (0628) 92675 Email : <i>bps1211@bps.go.id</i>
14.	BPS Kabupaten Deli Serdang	Jl. Karya Utama Komp. Pemda Deli Serdang 0 L. Pakam Telp (061) 7951326 Email : <i>bps1212@bps.go.id</i>
15.	BPS Kabupaten Langkat	Jl. T. Putra Azis No.1 Komp. Pemda Langkat0Stabat Telp (061) 8910990 Email : <i>bps1213@bps.go.id</i>
16.	BPS Kabupaten Nias Selatan	Jl. Sudirman No. 19 Kelurahan Pasar Teluk Dalam Telp/Fax (0630) 7001028 Email : <i>bps1214@bps.go.id</i>
17.	BPS Kabupaten Humbang Hasundutan	Jl. Bonan Dolok Km. 3 Purba Dolok – Dolok Sanggul Telp/Fax (0633) 31554 Email : <i>bps1215@bps.go.id</i>

**DAFTAR ALAMAT BADAN PUSAT STATISTIK (BPS) KABUPATEN/KOTA
SE PROPINSI SUMATERA UTARA
LIST ADDRESS OF BPS-STATISTICS OF REGENCY/CITY**

No.	Nama Kantor Office	Alamat Address
(1)	(2)	(3)
18.	BPS Kabupaten Pakpak Bharat	Jl. Singgabung (Komp. Instansi Vertikal) Salak Telp/Fax (0627) 433065 Email : bps1216@bps.go.id
19.	BPS Kabupaten Samsir	Jl. Komp. Perkantoran Pemkab Samsir – Desa Siopat Sosor Parbaba Kec. Pangururan 22392 Fax (0626) 20114 Email : bps1217@bps.go.id
20.	BPS Kabupaten Serdang Bedagai	Jl. Negara Medan Tebing Tinggi (Komp. Instansi Vertikal) Sei Rampah 20695 Telp/Fax (0621) 441805 Email : bps1218@bps.go.id
21.	BPS Kabupaten Padang Lawas	Jl. KH Dewantara No. 56A Lingkungan Pasar Sibuhuan Telp (0636) 421175 Email : bps1221@bps.go.id
22.	BPS Kabupaten Padang Lawas Utara	Jl. Lintar Gunung Tua Binanga Km.2 Gunung Tua 22753 Telp (0635) 5910878 Email : bps1220@bps.go.id

**DAFTAR ALAMAT BADAN PUSAT STATISTIK (BPS) KABUPATEN/KOTA
SE PROPINSI SUMATERA UTARA
LIST ADDRESS OF BPS-STATISTICS OF REGENCY/CITY**

No.	Nama Kantor Office	Alamat Address
(1)	(2)	(3)
23.	BPS Kota Sibolga	Jl. T. Dorong Ht. Galung No.2 Sibolga 22521 Telp/Fax (0631) 22082 Email : bps1271@bps.go.id
24.	BPS Kota Tanjung Balai	Jl. Jend. Sudirman No. 205 Tanjung Balai 21311 Telp (0623) 92005 Fax (0623) 597184 Email : bps1272@bps.go.id
25.	BPS Kota Pematang Siantar	Jl. Porsea No.5A P.Siantar 21125 Telp/Fax (0622) 24495 Email : bps1273@bps.go.id
26.	BPS Kota Tebing Tinggi	Jl. Gunung Lauser Komp. Pemda Tebing Tinggi 20614 Telp/Fax (0621) 21733 Email : bps1274@bps.go.id
27.	BPS Kota Medan	Jl. Budi Pembangunan III No. 16 Medan 20126 Telp/Fax (061) 619936 Email : bps1275@bps.go.id

**DAFTAR ALAMAT BADAN PUSAT STATISTIK (BPS) KABUPATEN/KOTA
SE PROPINSI SUMATERA UTARA**

LIST ADDRESS OF BPS-STATISTICS OF REGENCY/CITY

No.	Nama Kantor <i>Office</i>	Alamat <i>Address</i>
(1)	(2)	(3)
28.	BPS Kota Binjai	Jl. WR. Monginsidi No.22 Binjai 20719 Telp/Fax (061) 8826571 Email : bps1276@bps.go.id
29.	BPS Kota Padang Sidempuan	Jl. T. Rizal Nurdin Km.7 Palopat Pijorkoling P.Sidempuan Telp/Fax (0634) 28775 Email : bps1277@bps.go.id

ST 2023

SENSUS PERTANIAN

BerAKHLAK

Berorientasi Pelayanan, Akuntabel, Kompeten,
Harmonis, Loyal, Adaptif dan Inovatif

DATA

MENCERDASKAN BANGSA

— *Enlighten The Nation* —

<https://tobasasosinKab.bps.go.id>



**BADAN PUSAT STATISTIK
KABUPATEN TOBA**

BPS-Statistics of Toba Regency

Jl. Semba Debata No. 5 Onan Raja, Balige, Toba Samosir,

T Telp (0632) 21480 Faks (0632) 322134

Homepage : <https://tobasasosinKab.bps.go.id>, Email : bps1206@bps.go.id

ISSN 0246-1005



9 770245 100339