

KABUPATEN MANDAILING NATAL

DALAM ANGKA

*Mandailing Natal
Regency in Figures*



20 23



**BADAN PUSAT STATISTIK
KABUPATEN MANDAILING NATAL**
BPS-Statistics of Mandailing Natal Regency

KABUPATEN MANDAILING NATAL

DALAM ANGKA

*Mandailing Natal
Regency in Figures*



**20
23**

KABUPATEN MANDAILING NATAL DALAM ANGKA
Mandailing Natal Regency in Figures
2023

ISSN: 2503-4057

No. Publikasi/*Publication Number*: 12020.2302

Katalog /*Catalog*: 1102001.1202

Ukuran Buku/*Book Size*: 14,8 cm x 21 cm

Jumlah Halaman/*Number of Pages* : lvi + 454 hal/*pages*

Naskah/*Manuscript*:

BPS Kabupaten Mandailing Natal

BPS-Statistics of Mandailing Natal Regency

Penyunting/*Editor*:

BPS Kabupaten Mandailing Natal

BPS-Statistics of Mandailing Natal Regency

Desain Kover/*Cover Design*:

Seksi Integrasi Pengolahan dan Diseminasi Statistik

Section of Integration Processing and Statistics Dissemination

Ilustrasi Kover/*Cover Illustration*:

BPS Kabupaten Mandailing Natal

BPS-Statistics of Mandailing Natal Regency

Diterbitkan oleh/*Published by*:

©BPS Kabupaten Mandailing Natal/*BPS-Statistics of Mandailing Natal Regency*

Dicetak oleh/*Printed by*:

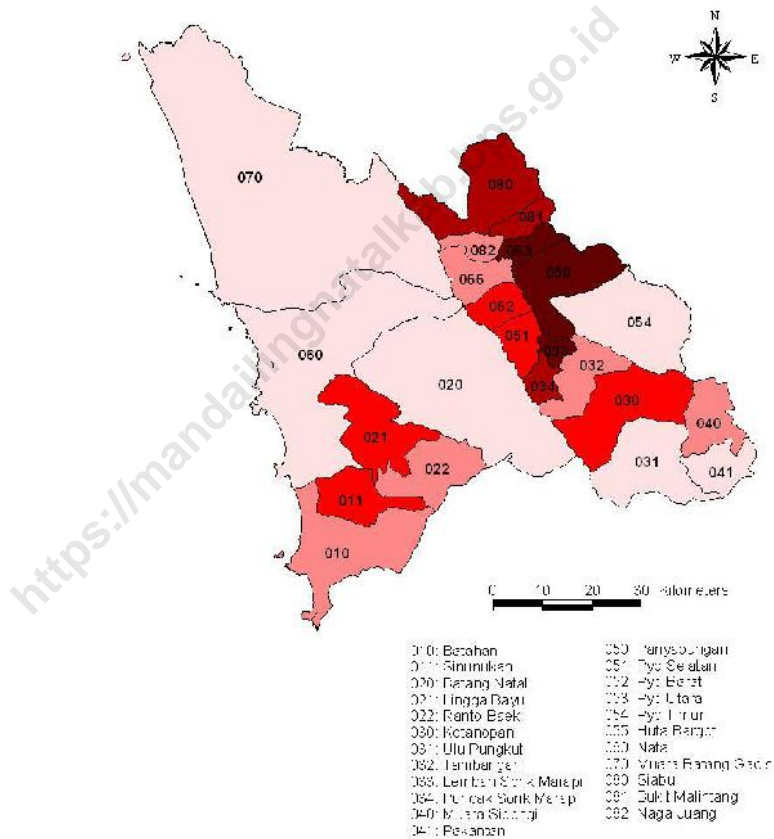
CV. Rilis Grafika

Dilarang mengumumkan, mendistribusikan, mengomunikasikan, dan/atau menggandakan sebagian atau seluruh isi buku ini untuk tujuan komersil tanpa izin tertulis dari Badan Pusat Statistik.

Prohibited to announce, distribute, communicate, and/or copy part or all of this book for commercial purpose without permission from BPS-Statistics Indonesia.

PETA WILAYAH KABUPATEN MANDAILING NATAL

MAP OF MANDAILING NATAL REGENCY



KEPALA BPS KABUPATEN MANDAILING NATAL
CHIEF STATISTICIAN OF MANDAILING NATAL REGENCY



FRITS FAHRIDWS DAMANIK SST, M.Si



KATA PENGANTAR

Dengan memanjatkan puji syukur ke hadirat Tuhan yang Maha Esa, Badan Pusat Statistik Kabupaten Mandailing Natal telah dapat menyelesaikan buku publikasi Kabupaten Mandailing Natal Dalam Angka 2023.

Kebutuhan akan data statistik dari setiap sektor pembangunan saat ini semakin dirasakan. Hal ini telah memotivasi BPS Kabupaten Mandailing Natal untuk terus melengkapi dan menyempurnakan data yang disajikan baik dari sisi kuantitas maupun kualitasnya. Data yang disajikan bersumber dari kegiatan rutin, survei, dan sensus yang dilaksanakan oleh BPS dan dilengkapi dengan data sekunder yang dikelola oleh instansi pemerintah dan swasta di wilayah Kabupaten Mandailing Natal.

Pada kesempatan ini kami mengucapkan banyak terima kasih kepada Bapak Bupati Mandailing Natal atas bimbingan dan bantuannya, juga kepada instansi pemerintah dan swasta yang telah memberikan bantuan sehingga terwujudnya publikasi ini.

Saran dan kritik dari berbagai pihak dalam rangka perbaikan publikasi ini dimasa mendatang sangat diharapkan. Akhirnya, kami berharap semoga penyajian publikasi ini dapat membantu dalam memenuhi kebutuhan data statistik, baik untuk instansi pemerintah maupun swasta serta bermanfaat bagi para pembaca.

Panyabungan, Februari 2023

Kepala Badan Pusat Statistik
Kabupaten Mandailing Natal

Frits Fahridws Damanik SST, M.Si



PREFACE

Thank to Almighty God the Statistical office of Mandailing Natal Regency have published Mandailing Natal Regency in Figures 2023.

It is much more realized now that the demand for Statistics from all sector has increased. The fact encourages us to fulfill and complete the data both in terms of quantity as well as of quality. The data presented are primarily compiled from routine activities, surveys and censuses conducted by BPS of Mandailing Natal Regency. However, the secondary data sources compiled by public and private institution in Mandailing Natal Regency are also utilized.

On this occasion, I would like to express my sincere thanks to his excellency the Bupati of Mandailing Natal Regency for providing the guidance and aids to publish this book and also to acknowledge all the public and private institutions who gave support and brought this publication into existence.

Any suggestions and criticisms to improve this publication will be cordially welcome. Last but not least, I hope this publication is able to fulfill the demand of Statistical data from the public institution and private sectors as well and to be useful for readers.

Panyabungan, February 2023

*Chief Statistician of
Mandailing Natal Regency*

Frits Fahridws Damanik SST, M.Si

DAFTAR ISI / CONTENTS

	Halaman Page
Kata Pengantar/ <i>Preface</i>	vii
Daftar Isi/ <i>Contents</i>	ix
Daftar Tabel/ <i>List of Tables</i>	xi
Daftar Gambar/ <i>List of Figures</i>	xli
Daftar Singkatan/ <i>List of Abbreviations</i>	li
Statistik Kunci/ <i>Key Statistics</i>	liii
1. Geografi dan Iklim/ <i>Geography and Climate</i>	1
2. Pemerintahan/ <i>Government</i>	21
3. Penduduk dan Ketenagakerjaan/ <i>Population and Employment</i>	53
4. Sosial dan Kesejahteraan Rakyat/ <i>Social and Welfare</i>	81
5. Pertanian, Kehutanan, Peternakan, dan Perikanan/ <i>Agriculture, Forestry, Livestock, and Fishery</i>	177
6. Industri, Pertambangan, dan Energi/ <i>Industry, Mining, and Energy</i>	279
7. Pariwisata/ <i>Tourism</i>	291
8. Transportasi dan Komunikasi/ <i>Transportation and Communication</i>	305
9. Perbankan, Koperasi, dan Harga-harga/ <i>Banking, Cooperative, dan Prices</i>	343
10. Pengeluaran Penduduk/ <i>Population Expenditure</i>	365
11. Perdagangan/ <i>Trade</i>	373
12. Sistem Neraca Regional/ <i>System of Regional Accounts</i>	387
13. Perbandingan Antar Kabupaten/Kota/ <i>Regency/Municipal Comparison</i>	405
14. Apendiks/ <i>Appendix</i>	435

DAFTAR TABEL/LIST OF TABLES

Halaman
Page

1. GEOGRAFI DAN IKLIM/GEOGRAPHY AND CLIMATE

1.1 KEADAAN GEOGRAFI

GEOGRAPHY CONDITION

1.1.1	Luas Daerah Menurut Kecamatan di Kabupaten Mandailing Natal, 2022 <i>Total Area by Subdistrict in Mandailing Natal Regency, 2022.....</i>	8
1.1.2	Tinggi Wilayah dan Jarak ke Ibukota Kabupaten Menurut Kecamatan di Kabupaten Mandailing Natal, 2022 <i>Altitude and Distance to the Capital of Regency by Subdistrict in Mandailing Natal Regency, 2022</i>	9
1.1.3	Klasifikasi Kode Kecamatan di Kabupaten Mandailing Natal, 2022 <i>Code Classification of Subistrict in Mandailing Natal Regency, 2022</i>	10
1.1.4	Letak dan Geografis Kabupaten Mandailing Natal, 2022 <i>Location and Geographical of Mandailing Natal Regency, 2022.....</i>	11
1.1.5	Topografi dan Letak Geografis Menurut Kecamatan di Kabupaten Mandailing Natal, 2022 <i>Topographical and Geographical Location by District in Mandailing Natal Regency, 2022.....</i>	12
1.1.6	Jarak dari Kota Kecamatan ke Kota Kecamatan Lainnya di Kabupaten Mandailing Natal (km), 2022..... <i>Distance from Capital of District to The Other Capital District in Mandailing Natal Regency (km), 2022</i>	13
1.1.7	Panjang Sungai dan Debit Air yang Tersedia di Kabupaten Mandailing Natal, 2022 <i>Length of Rivers and Water Debit in Mandailing Natal Regency, 2020..</i>	14
1.1.8	Status Pemilikan Tanah yang Diterbitkan menurut Jenis Hak dan Kecamatan di Kabupaten Mandailing Natal, 2022 <i>Land Ownership Status Issued according to Type of Rights and District in Mandailing Natal Regency, 2022.....</i>	15
1.1.9	Jumlah Sertifikat Hak atas Tanah yang Diterbitkan menurut Luas Tanah (Bidang Tanah) dan Kecamatan di Kabupaten Mandailing Natal, 2022	

	<i>Numbers of Land Ownership Certificate Issued according to land area and District in Mandailing Natal Regency, 2022</i>	16
1.1.10	Pengurusan Hak atas Tanah yang Diselesaikan melalui Proyek menurut Kecamatan Kecamatan di Kabupaten Mandailing Natal, 2022 <i>Processing of Land Rights Completed trough Projects by District in Mandailing Natal Regency, 2022</i>	18
1.2	KEADAAN IKLIM	
	CLIMATE CONDITION	
1.2.1	Jumlah Hari Hujan Menurut Bulan di Kabupaten Mandailing Natal, 2022 <i>Amount of Number of Rainy Days according to Month in Mandailing Natal Regency, 2022</i>	19
1.2.2	Maksimum dan Minimum Curah Hujan Menurut Kecamatan di Kabupaten Mandailing Natal (mm ³), 2022 <i>Maximum and Minimum of Precipitation by District in Mandailing Natal Regency (mm³), 2022</i>	20
1.2.3	Banyaknya Curah Hujan Berdasarkan Titik Pengamatan di Kabupaten Mandailing Natal (mm ³), 2022 <i>Amount of Rainfall by Observation Point in Mandailing Natal Regency (mm³), 2022</i>	21
2.	PEMERINTAHAN/GOVERNMENT	
2.1	Jumlah Pegawai Negeri Sipil Menurut Tingkat Pendidikan dan Jenis Kelamin di Kabupaten Mandailing Natal, 2022 <i>Number of Civil Servants by Educational Level and Sex in Mandailing Natal Regency, 2022</i>	27
2.1	WILAYAH ADMINISTRATIF	
	ADMINISTRATIVE AREA	
2.1.1	Jumlah Desa ¹ /Kelurahan Menurut Kecamatan di Kabupaten Mandailing Natal, 2018–2022 <i>Number of Villages¹/Kelurahan by Subdistrict in Mandailing Natal Regency, 2018–2022</i>	29
2.1.2	Kategori Desa Menurut Kecamatan di Kabupaten Mandailing Natal, 2022 <i>Type of Villages by District of Mandailing Natal Regency, 2022</i>	30

2.2	DEWAN PERWAKILAN RAKYAT DAERAH	
	REGIONAL HOUSE OF REPRESENTATIVE	
2.2.1	Jumlah Anggota Dewan Perwakilan Rakyat Daerah Menurut Partai Politik dan Jenis Kelamin di Kabupaten Mandailing Natal, 2022 <i>Number of Regional House of Representatives's Members by Political Parties and Sex in Mandailing Natal Regency 2022</i>	31
2.2.2	Jumlah Anggota Dewan Perwakilan Rakyat Daerah Menurut Daerah Pemilihan dan Jenis Kelamin di Kabupaten Mandailing Natal, 2020 <i>Number of Regional House of Representatives's Members by Electoral Region and Sex in Mandailing Natal Regency, 2019.....</i>	32
2.2.3	Keputusan DPRD Kabupaten Mandailing Natal, 2022 <i>Regional House of Representatives Decree in Mandailing Natal Regency, 2022</i>	33
2.2.4	Kegiatan DPRD Kabupaten Mandailing Natal, 2019-2022 <i>Activity of Parliament of Mandailing Natal Regency, 2019-2022.....</i>	34
2.3	SUMBER DAYA MANUSIA	
	HUMAN RESOURCES	
2.3.1	Jumlah Pegawai Negeri Sipil Menurut Jabatan dan Jenis Kelamin di Kabupaten Mandailing Natal, 2021 dan 2022 <i>Number of Civil Servants by Occupation and Sex in Mandailing Natal Regency, 2021 and 2022</i>	35
2.3.2	Jumlah Pegawai Negeri Sipil Menurut Tingkat Pendidikan dan Jenis Kelamin di Kabupaten Mandailing Natal, 2021 dan 2022 <i>Number of Civil Servants by Educational Level and Sex in Mandailing Natal Regency, 2021 and 2022</i>	37
2.3.3	Jumlah Pegawai Negeri Sipil Menurut Tingkat Kepangkatan dan Jenis Kelamin di Kabupaten Mandailing Natal, 2021 dan 2022 <i>Number of Civil Servants by Hierarchy and Sex in Mandailing Natal Regency, 2021 and 2022.....</i>	39
2.3.4	Banyaknya Pegawai Negeri Sipil menurut Unit Kerja dan Golongan di Kabupaten Mandailing Natal, 2022 <i>Number of Civil Servants by Institution/Office and Hierarchy in Mandailing Natal Regency, 2022</i>	41
2.3.5	Jumlah Pegawai Negeri Sipil Menurut Agama dan Jenis Kelamin di	

	Kabupaten Mandailing Natal, 2021 dan 2022 <i>Number of Civil Servants by Religion and Sex in Mandailing Natal Regency, 2021 and 2022</i>	44
2.4	KEUANGAN PEMERINTAH GOVERNMENT FINANCE	
2.4.1	Realisasi Pendapatan Pemerintah Kabupaten Mandailing Natal Menurut Jenis Pendapatan (ribu rupiah), 2019–2022 <i>Actual Mandailing Natal Regency Government Revenues by Kind of Revenues (thousand rupiahs), 2019–2022</i>	46
2.4.2	Realisasi Belanja Pemerintah Kabupaten Mandailing Natal Menurut Jenis Belanja (ribu rupiah), 2019–2022 <i>Actual Mandailing Natal Regency Government Expenditures by Kind of Expenditures (thousand rupiahs), 2019–2022</i>	48
2.4.3	Realisasi Penerimaan PAD Pemerintah Kabupaten Mandailing Natal (ribu rupiah), 2019–2022 <i>Realization of Original Local Government Revenue of Mandailing Natal Regency (thousand rupiahs), 2019–2022</i>	49
2.4.4	Realisasi Penerimaan Bagi Hasil Pajak dan Bukan Pajak Pemerintah Kabupaten Mandailing Natal (ribu rupiah), 2019–2022 <i>Acceptance Realization for Tax and Non Tax by Autonomous Government of Mandailing Natal Regency (thousand rupiahs), 2019–2022</i>	51
3.	PENDUDUK DAN KETENAGAKERJAAN/ POPULATION AND EMPLOYMENT	
3.1	PENDUDUK POPULATION	
3.1.1	Penduduk, Laju Pertumbuhan Penduduk, Distribusi Persentase Penduduk, dan Kepadatan Penduduk Menurut Kecamatan di Kabupaten Mandailing Natal, 2021 dan 2022 <i>Population, Population Growth Rate, Percentage Distribution of Population, and Population Density Ratio by Subdistrict in Mandailing Natal Regency, 2021 and 2022</i>	64
3.1.2	Penduduk Menurut Jenis Kelamin dan Rasio Jenis Kelamin Menurut Kecamatan di Kabupaten Mandailing Natal, 2021 dan 2022 <i>Population by Sex and Population Sex Ratio by Subdistrict in</i>	

	Halaman Page
	68
3.1.3	70
3.2 KETENAGAKERJAAN	
EMPLOYMENT	
3.2.1	71
3.2.2	72
3.2.3	73
3.2.4	74
3.2.5	75
3.2.6	

	Halaman Page
	<i>Number of Ujob Seeker by Education Level in Mandailing Natal Regency, 2022</i> 76
3.2.7	Banyaknya PHK dan Tenaga Kerja yang Terserap Padat Karya Melalui Jaringan Pengaman Sosial (JPS) yang Tercatat di Kemennaker Kabupaten Mandailing Natal, 2022 <i>Number of PHK and Manpower Worked by JPS Registred in Manpower Ministry of Mandailing Natal Regency, 2022</i> 77
3.2.8	Banyaknya Tenaga Kerja Mandiri Profesional (TKMP) dan Tenaga Kerja Mandiri Terdidik (TKMT) yang Dilatih di Kemenaker di Kabupaten Mandailing Natal, 2022 <i>Number of Self-Employed Profesional Manpower (TKMP) and Self-Employed Educational Manpower (TKMT) Trained by Manpower Ministry of Mandailing Natal Regency, 2022</i> 78
4.	SOSIAL DAN KESEJAHTERAAN RAKYAT/SOCIAL AND WELFARE
4.1	PENDIDIKAN
	EDUCATION
4.1.1	Jumlah Sekolah, Guru, dan Murid Taman Kanak-Kanak (TK) di Bawah Kementerian Pendidikan dan Kebudayaan Menurut Kecamatan Kabupaten Mandailing Natal, 2021/2022 dan 2022/2023 <i>Number of Schools, Teachers, and Pupils in Kindergarten Under The Ministry of Education and Culture by Subdistrict in Mandailing Natal Regency, 2021/2022 and 2022/2023</i> 88
4.1.2	Jumlah Sekolah, Guru, dan Murid Raudatul Athfal (RA) di Bawah Kementerian Agama Menurut Kecamatan di Kabupaten Mandailing Natal, 2021/2022 dan 2022/2023 <i>Number of Schools, Teachers, and Pupils in Raudatul Athfal (RA) Under The Ministry of Religious Affairs by Subdistrict in Mandailing Natal Regency, 2021/2022 and 2022/2023</i> 91
4.1.3	Jumlah Sekolah, Guru, dan Murid Sekolah Dasar (SD) di Bawah Kementerian Pendidikan dan Kebudayaan Menurut Kecamatan di Kabupaten Mandailing Natal, 2021/2022 dan 2022/2023 <i>Number of Schools, Teachers, and Pupils in Primary Schools Under The Ministry of Education and Culture by Subdistrict in Mandailing Natal Regency, 2021/2022 and 2022/2023</i> 94
4.1.4	Jumlah Sekolah, Guru, dan Murid Madrasah Ibtidaiyah (MI) di Bawah

	Kementerian Agama Menurut Kecamatan Menurut Kecamatan di Kabupaten Mandailing Natal, 2021/2022 dan 2022/2023 <i>Number of Schools, Teachers, and Pupils in Madrasah Ibtidaiyah (MI) Under The Ministry of Religious Affairs by Subdistrict in Mandailing Natal Regency, 2021/2022 and 2022/2023.....</i>	97
4.1.5	Jumlah Sekolah, Guru, dan Murid Sekolah Menengah Pertama (SMP) di Bawah Kementerian Pendidikan dan Kebudayaan Menurut Kecamatan di Kabupaten Mandailing Natal, 2021/2022 dan 2022/2023 <i>Number of Schools, Teachers, and Pupils in Lower Secondary Schools Under The Ministry of Education and Culture by Subdistrict in Mandailing Natal Regency, 2021/2022 and 2022/2023.....</i>	100
4.1.6	Jumlah Sekolah, Guru, dan Murid Madrasah Tsanawiyah (MTs) di Bawah Kementerian Agama Menurut Kecamatan di Kabupaten Mandailing Natal, 2021/2022 dan 2022/2023 <i>Number of Schools, Teachers, and Pupils in Madrasah Tsanawiyah (MTs) Under The Ministry of Religious Affairs by Subdistrict in Mandailing Natal Regency, 2021/2022 and 2022/2023.....</i>	103
4.1.7	Jumlah Sekolah, Guru, dan Murid Sekolah Menengah Atas (SMA) di Bawah Kementerian Pendidikan dan Kebudayaan Menurut Kecamatan di Kabupaten Mandailing Natal, 2021/2022 dan 2022/2023 <i>Number of Schools, Teachers, and Pupils in Upper Secondary Schools Under The Ministry of Education and Culture by Subdistrict in Mandailing Natal Regency, 2021/2022 and 2022/2023.....</i>	106
4.1.8	Jumlah Sekolah, Guru, dan Murid Sekolah Menengah Kejuruan (SMK) di Bawah Kementerian Pendidikan dan Kebudayaan Menurut Kecamatan di Kabupaten Mandailing Natal, 2021/2022 dan 2022/2023 <i>Number of Schools, Teachers, and Pupils in Vocational High Schools Under The Ministry of Education and Culture by Subdistrict in Mandailing Natal Regency, 2021/2022 and 2022/2023.....</i>	109
4.1.9	Jumlah Sekolah, Guru, dan Murid Madrasah Aliyah (MA) di Bawah Kementerian Agama Menurut Kecamatan di Kabupaten Mandailing Natal Natal, 2021/2022 dan 2022/2023 <i>Number of Schools, Teachers, and Pupils in Madrasah Aliyah (MA)</i>	

	Halaman Page
	<i>Under the Ministry of Religious Affairs by Subdistrict in Mandailing Natal Regency, 2021/2022 and 2022/2023.....</i> 112
4.1.10	Jumlah Desa ¹ /Kelurahan yang Memiliki Fasilitas Sekolah Menurut Kecamatan dan Tingkat Pendidikan di Kabupaten Mandailing Natal, 2019–2021 <i>Number of Villages¹/Kelurahan Having Educational Facilities by Subdistrict and Educational Level in Mandailing Natal Regency, 2019–2021</i> 115
4.1.11	Banyaknya Mahasiswa, Dosen, dan Rasio Mahasiswa terhadap Dosen di Sekolah Tinggi Agama Islam Madina (STAIN) di Kabupaten Mandailing Natal, 2011-2022 <i>Number Students, Lectures and Ratio of Students to Lectures , 2012-2022</i> 120
4.1.12	Angka Partisipasi Murni (APM) dan Angka Partisipasi Kasar (APK) Menurut Jenjang Pendidikan di Kabupaten Mandailing Natal, 2021 dan 2022 <i>Net Participation Rates and Gross Participation Rates by Educational Level in Mandailing Natal Regency, 2021 and 2022.....</i> 121
4.1.13	Persentase Penduduk Berumur 10 Tahun ke Atas yang Melek Huruf Menurut Kelompok Umur dan Jenis Kelamin di Kabupaten Mandailing Natal, 2022 <i>Percentage of Literate People Aged 10Years and Over by Age Group and Sex in Mandailing Natal Regency, 2022</i> 122
4.1.14	Persentase Penduduk Usia 7-24 Tahun menurut Jenis Kelamin, dan Partisipasi Sekolah ¹ , 2019-2022 <i>Percentage of Population Aged 7-24 Years by Sex, and School Participation¹, 2019-2022.....</i>
4.2	KESEHATAN
	HEALTH
4.2.1	Jumlah Desa ¹ /Kelurahan Yang Memiliki Sarana Kesehatan Menurut Kecamatan di Kabupaten Mandailing Natal, 2019–2021 <i>Number of Villages¹/Kelurahan Having Health Facilities by Subdistrict in Mandailing Natal Regency, 2019–2021</i> 125
4.2.2	Jumlah Tenaga Kesehatan Menurut Kecamatan, 2022 <i>Number of Medical Personnel by Subdistrict, 2022.....</i> 131

4.2.3	<p>Persentase Penduduk yang Mempunyai Keluhan Kesehatan Selama Sebulan Terakhir, 2015-2022 <i>Percentage of People Who Had Health Complaint During a Month Prior to The Survey, 2015-2022.....</i></p>	132
4.2.4	<p>Jumlah Kasus Penyakit Menurut Kelompok Umur di Kabupaten Mandailing Natal, 2022 <i>Number of Disease Cases by Aged Group in Mandailing Natal Regency, 2022.....</i></p>	133
4.2.5	<p>Jumlah Rumah Sakit Umum, Rumah Sakit Khusus, Rumah Sakit/Rumah Bersalin, Puskesmas, Klinik/Balai Kesehatan, Posyandu, dan Polindes Menurut Kecamatan, 2021 dan 2022 <i>Number of General Hospital, Special Hospital, Maternity Hospital and Public Health Center, Medical Clinic, Integrated Service Post, Village maternity Cottage by Subdistrict, 2021 and 2022.....</i></p>	134
4.2.6	<p>Jumlah Dokter Spesialis, Dokter Umum dan Dokter Gigi Menurut Kecamatan di Kabupaten Mandailing Natal, 2020-2022 <i>Number of Medical Specialist, General Practitioners and Dentists in Mandailing Natal Regency, 2020-2022</i></p>	137
4.2.7	<p>Persentase Balita Yang Pernah Mendapat Imunisasi Menurut Jenis Kelamin dan Jenis Imunisasi di Kabupaten Mandailing Natal, 2022 <i>Percentage of Children Under Five Years Who Had Immunization by Sex and Type of Immunization in Mandailing Natal Regency, 2022</i></p>	138
4.2.8	<p>Persentase Balita Dibawah Dua Tahun (Baduta) yang Pernah Disusui menurut Jenis Kelamin dan Lamanya di Susui di Kabupaten Mandailing Natal, 2022 <i>Percentage of Population Under Two Years by Sex and Duration of Breast Feeding in Mandailing Natal Regency 2022.....</i></p>	139
4.2.9	<p>Jumlah Penduduk Penerima Kartu BPJS PBI (Penerima Bantuan Iuran) dan Non PBI menurut Kecamatan di Kabupaten Mandailing Natal, 2020-2022 <i>Number of Population Who Has Health Insurance PBI and Non PBI by District in Mandailing Natal Regency, 2020-2022.....</i></p>	140
4.2.10	<p>Jumlah Balita Menurut Status Gizi dan Kecamatan di Kabupaten Mandailing Natal, 2020- 2022 <i>Number of Population Under 5 Years Old by Nutrition Status and District in Mandailing Natal Regency, 2020-2022.....</i></p>	141

4.2.11	Jumlah Pasangan Usia Subur, Peserta KB Aktif dan Akseptor Baru menurut Kecamatan di Kabupaten Mandailing Natal, 2020-2022 <i>Number of Fertile Age Couples , Active Family Planning Participants and New Active Family Planning by District in Mandailing Natal Regency, 2020-2022.....</i>	142
4.2.12	Banyaknya Klinik KB, Panca Wisma, dan Dasa Wisma Menurut Kecamatan di Kabupaten Mandailing Natal, 2020-2022 <i>Number of Family Clinic, Five House, and Ten House by District in Mandailing Natal Regency, 2020-2022.....</i>	143
4.2.13	Target dan Pencapaian Akseptor Aktif Menurut Alat/Cara KB yang Digunakan dan Kecamatan di Kabupaten Mandailing Natal, 2020 - 2022 <i>Target and Achievement of Active Acceptor By Contraception used and District in Mandailing Natal Regency, 2020- 2022</i>	144
4.2.14	Target dan Pencapaian Akseptor Baru Menurut Alat/Cara KB yang Digunakan dan Kecamatan di Kabupaten Mandailing Natal, 2020-2022 <i>Target and Achievement of New Acceptor By Contraception used and District in Mandailing Natal Regency, 2020-2022.....</i>	146
4.3	AGAMA DAN SOSIAL LAINNYA RELIGION AND OTHER SOCIAL AFFAIRS	
4.3.1	Jumlah Penduduk Menurut Kecamatan dan Agama yang Dianut di Kabupaten Mandailing Natal, 2022 <i>Population by Subdistrict and Religion in Mandailing Natal Regency, 2022</i>	148
4.3.2	Jumlah Tempat Peribadatan Menurut Kecamatan di Kabupaten Mandailing Natal, 2022 <i>Number of Places of Worship by Subdistrict in Mandailing Natal Regency, 2022</i>	149
4.3.3	Jumlah Ahli Agama Menurut Kecamatan di Kabupaten Mandailing Natal, 2020-2022 <i>Number of Specialist in the Relegion by District in Mandailing Natal Regency, 2020-2022.....</i>	150
4.3.4	Jumlah KUA dan Pembantu Penghulu/P3N Menurut Kecamatan di Kabupaten Mandailing Natal, 2020-2022	

	<i>Number of KUA and P3N by District in Mandailing Natal Regency, 2020-2022</i>	152
4.3.5	Jumlah Pemberi, Penerima, dan Banyaknya Hewan Qurban Menurut Kecamatan di Kabupaten Mandailing Natal, 2020-2022 <i>Number of Qurban by Suplier, Receiver, and Type of Qurban Animal By District in Mandailing Natal Regency, 2020-2022.....</i>	153
4.3.6	Jumlah Jemaah Haji yang Diberangkatkan ke Tanah Suci Makkah menurut Kecamatan di Kabupaten Mandailing Natal, 2020-2022 <i>Number of Hajj Pilgrims Departured to The Holyland of Mecca by District in Mandailing Natal Regency, 2020-2022.....</i>	154
4.3.7	Jumlah Jemaah Haji yang Diberangkatkan ke Tanah Suci Makkah menurut Kecamatan dan Pendidikan di Kabupaten Mandailing Natal, 2020-2022 <i>Number of Hajj Pilgrims Departured to The Holyland of Mecca by District and education in Mandailing Natal Regency, 2020-2022</i>	155
4.3.8	Jumlah Jemaah Haji yang Diberangkatkan ke Tanah Suci Makkah menurut Kecamatan dan Pekerjaan di Kabupaten Mandailing Natal, 2020-2022 <i>Number of Hajj Pilgrims Departured to The Holyland of Mecca by District and Profession in Mandailing Natal Regency, 2020-2022.....</i>	156
4.3.9	Jumlah Jamaah Haji dan Ongkos per Orang Melalui Udara di Kabupaten Mandailing Natal, 2006-2022 <i>Number of Pilgrims and Cost per Person by Airplane in Mandailing Natal Regency, 2006-2022</i>	157
4.3.10	Perkara yang masuk dan Diputuskan Oleh Pengadilan Agama (PA) Menurut Kecamatan di Kabupaten Mandailing Natal, 2020 - 2022 <i>Reported Case and Solved by Religious Court by District in Mandailing Natal Regency, 2020 - 2022.....</i>	158
4.3.11	Perkara yang masuk dan Diputuskan Oleh Pengadilan Agama (PA) Menurut Kecamatan di Kabupaten Mandailing Natal, 2020 - 2022 <i>Reported Case and Solved by Religious Court by District in Mandailing Natal Regency, 2020- 2022</i>	159
4.3.12	Jumlah Desa ¹ /Kelurahan yang Mengalami Bencana Alam ² Menurut Kecamatan di Kabupaten Mandailing Natal, 2019 - 2021 <i>Number of Villages¹/Kelurahan that Had Natural Disaster² by</i>	

	Halaman Page
<i>Subdistrict in Mandailing Natal Regency, 2019 - 2021</i>	161
4.4 KEMISKINAN	
POVERTY	
4.4.1 Garis Kemiskinan, Jumlah, dan Persentase Penduduk Miskin di Kabupaten Mandailing Natal, 2014–2022 <i>Poverty Line, Number, and Percentage of Poor People in Mandailing Natal Regency, 2014–2022</i>	164
4.4.2 Indeks Kedalaman Kemiskinan dan Indeks Keparahan Kemiskinan di Kabupaten Mandailing Natal, 2014–2022 <i>Poverty Gap Index and Poverty Severity Index in Mandailing Natal Regency, 2014–2022</i>	165
4.4.3 Perbandingan Gini Rasio Kabupaten Mandailing Natal dengan Provinsi Sumatera Utara, 2013–2022 <i>Comparison of Gini Rastio Mandailing Natal Regency and Sumatera Utara Province, 2013–2022</i>	166
4.5 KRIMINALITAS	
CRIME	
4.5.1 Banyaknya Peristiwa Kejahatan/Pelanggaran yang Dilaporkan dan Diselesaikan Menurut Jenisnya di Kabupaten Mandailing Natal, 2020–2022 <i>Number of Crime/Delinquency Reported and Solved by Type in Mandailing Natal Regency, 2020-2022</i>	
4.5.2 Jenis Kejahatan Yang Dilakukan Anak-Anak (usia 18 tahun ke bawah) di Kabupaten Mandailing Natal, 2020-2022 <i>Crime Done by Children (18 years old or younger) in Mandailing Natal Regency, 2020-2022</i>	170
4.5.3 Jumlah Perkara Pidana Biasa Yang Masuk dan Telah/Belum Diputuskan di Kabupaten Mandailing Natal, 2020-2022	
<i>Number of Criminal Case Reported Settled and Unsettled in Mandailing Natal Regency, 2020-2022</i>	171
4.5.4 Jumlah Perkara Perdata Permohonan Yang Masuk dan Telah/Belum Diputuskan di Kabupaten Mandailing Natal, 2020-2022	
<i>Number of Civil Application Reported, Settled, and Unsettled in Mandailing Natal Regency, 2020-2022</i>	172
4.5.5 Jumlah Perkara Perdata Gugatan Yang Masuk dan Telah/Belum	

	Diputuskan di Kabupaten Mandailing Natal, 2020-2022 <i>Number of Civil Claim Reported, Settled, and Unsettled in Mandailing Natal Regency, 2020-2022</i>	173
4.5.6	Jumlah Penghuni Lembaga Pemasyarakatan Menurut Jenis Tindak Pidana dan Status Tahanan di Kabupaten Mandailing Natal, 2020-2022 <i>Number of Prisoner by Type of Crime and Prisoner Status in Mandailing Natal Regency, 2020-2022</i>	174
5.	PERTANIAN, KEHUTANAN, PETERNAKAN, DAN PERIKANAN/ AGRICULTURE, FORESTRY, LIVESTOCK, AND FISHERY	
5.1	HORTIKULTURA	
	HORTICULTURE	
5.1.1	Luas Panen Tanaman Sayuran Menurut Kecamatan dan Jenis Tanaman Mandailing Natal (ha), 2021 dan 2022 <i>Harvested Area of Vegetables by Subdistrict and Kind of Plant in Mandailing Natal (ha), 2021 and 2022</i>	184
5.1.2	Produksi Tanaman Sayuran Menurut Kecamatan dan Jenis Tanaman di Kabupaten Mandailing Natal (kuintal), 2021 dan 2022 <i>Production of Vegetables by Subdistrict and Kind of Plant in Mandailing Natal Regency (quintal), 2021 and 2022</i>	197
5.1.3	Luas Panen Tanaman Sayuran dan Buah-buahan Semusim Menurut Jenis Tanaman di Kabupaten Mandailing Natal (ha), 2020-2022 <i>Harvested Area of Seasonal Vegetables and Fruits by Kind of Plant in Mandailing Natal Regency (ha), 2020-2022</i>	210
5.1.4	Produksi Tanaman Sayuran dan Buah-buahan Semusim Menurut Jenis Tanaman di Kabupaten Mandailing Natal (kuintal), 2020-2022 <i>Production of Seasonal Vegetables and Fruits by Kind of Plant in Mandailing Natal Regency (quintal), 2020-2022</i>	211
5.1.5	Luas Panen Tanaman Biofarmaka Menurut Kecamatan dan Jenis Tanaman di Kabupaten Mandailing Natal (m ²), 2021 & 2022 <i>Harvested Area of Medicinal Plants by Subdistrict and Kind of Plant in Mandailing Natal Regency (m²), 2021 & 2022</i>	212
5.1.6	Produksi Tanaman Biofarmaka Menurut Kecamatan dan Jenis Tanaman di Kabupaten/Kota Mandailing Natal (kg), 2021 dan 2022 <i>Production of Medicinal Plants by Subdistrict and Kind of Plant in</i>	

	Halaman Page
	217
5.1.7	222
5.1.8	223
5.1.9	224
5.1.10	232
5.1.11	240
5.1.12	241
5.1.13	242
5.1.14	254
5.2	
PERKEBUNAN	
ESTATE CROPS	

5.2.1	Luas Areal Tanaman Perkebunan Menurut Kecamatan dan Jenis Tanaman di Kabupaten Mandailing Natal (ha), 2021 dan 2022 <i>Planted Area of Estate Crops by Subdistrict and Type of Crops in Mandailing Natal Regency (ha), 2021 and 2022</i>	255
5.2.2	Produksi Perkebunan Menurut Kecamatan dan Jenis Tanaman di Kabupaten Mandailing Natal (ton), 2021 dan 2022 <i>Production of Estate by Subdistrict and Type of Crops in Mandailing Natal Regency (ton), 2021 and 2022</i>	259
5.3	PETERNAKAN	
	LIVESTOCK	
5.3.1	Populasi Ternak Besar Menurut Jenis Ternak dan Kecamatan di Kabupaten Mandailing Natal, 2020-2022 <i>Large Cattle Population by Kind and District in Mandailing Natal Regency, 2020-2022</i>	263
5.3.2	Populasi Ternak Kecil Menurut Jenis Ternak dan Kecamatan di Kabupaten Mandailing Natal, 2020-2022 <i>Small Cattle Population by Kind and District in Mandailing Natal Regency, 2020-2022</i>	264
5.3.3	Populasi Ternak Unggas Menurut Jenis Ternak dan Kecamatan di Kabupaten Mandailing Natal, 2020-2022 <i>Poultry Population by Kind and District in Mandailing Natal Regency, 2020-2022</i>	265
5.3.4	Produksi Daging Menurut Jenis Ternak dan Kecamatan di Kabupaten Mandailing Natal (Kg), 2020-2022 <i>Meat Production by Kind and District in Mandailing Natal Regency (Kg), 2020-2022</i>	266
5.3.5	Produksi Telur Menurut Jenis Ternak dan Kecamatan di Kabupaten Mandailing Natal (Kg), 2017-2022 <i>Egg Productio by Kind and District in Mandailing Natal Regency (Kg), 2017-2022</i>	267
5.3.6	Populasi Ternak Besar Menurut Jenis Ternak di Kabupaten Mandailing Natal, 2012-2022 <i>Large Cattle Population by Kind in Mandailing Natal Regency, 2012-2022</i>	268
5.3.7	Populasi Ternak Besar Menurut Jenis Ternak di Kabupaten	

	Mandailing Natal, 2012-2022 <i>Large Cattle Population by Kind in Mandailing Natal Regency, 2012-2022</i>	269
5.4	PERIKANAN	
	FISHERY	
5.4.1	Jumlah Nelayan / Petani Ikan Menurut Jenis Usaha dan Kecamatan di Kabupaten Mandailing Natal, 2020-2022 <i>Number of Fisherman/Fish Farmer by Kind of Effort and District in Mandailing Natal Regency, 2020-2022</i>	270
5.4.2	Jumlah Perahu Penangkapan Ikan Laut Menurut Kategori dan Kecamatan di Kabupaten Mandailing Natal, 2020-2022 <i>Number of Fishing Boat by Category and District in Mandailing Natal Regency, 2020-2022</i>	271
5.4.3	Jumlah Alat Penangkapan Ikan menurut Jenis dan Kecamatan di Kabupaten Mandailing Natal, 2020-2022 <i>Number of Fishing Equipment by Type and District in Mandailing Natal Regency, 2020-2022</i>	272
5.4.4	Luas Areal Budidaya Ikan dirinci Menurut Kecamatan di Kabupaten Mandailing Natal (Ha), 2020-2022 <i>Area of Fish Culture by Type and District in Mandailing Natal Regency (Ha), 2020-2022</i>	275
5.4.5	Produksi Ikan Dari Budidaya Air Tawar Menurut Kecamatan di Kabupaten Mandailing Natal (Ton), 2020-2022 <i>Production of Fish Culture by District in Mandailing Natal Regency (Ton), 2020-2022</i>	276
5.4.6	Produksi Ikan Menurut Jenis Penangkapan dan Produksi Benih Ikan/ Udang di Kabupaten Mandailing Natal, 2022 <i>Production of Fish by type of Catch and Production of Germ Fish/ Shrimp at Mandailing Natal Regency, 2022</i>	277
6.	INDUSTRI, PERTAMBANGAN, DAN ENERGI/ INDUSTRY, MINING, AND ENERGY	
6.1	Daya Terpasang, Produksi, dan Distribusi Listrik PT. PLN (Persero) pada Cabang/Ranting PLN Menurut ULP, 2022 <i>Installed Electricity Power, Production, and Distribution of PT. PLN (Persero) at PLN Branch by Sub Branch, 2022</i>	284

	Halaman Page	
6.2	Jumlah Pelanggan Listrik Menurut ULP, 2018-2022 <i>Number of Electricity Customers by Sub Branch, 2018–2022</i>	285
6.3	Jumlah Pelanggan dan Air yang Disalurkan Menurut Kecamatan di Kabupaten Mandailing Natal, 2022 <i>Number of Customers and Distributed Water by Subdistrict in Mandailing Natal Regency, 2022</i>	286
6.4	Energi Listrik yang Disalurkan PT.PLN Persero ke Kabupaten Mandailing Natal Menurut ULP, 2022 <i>Distributed Electricity of State Electricity Company to Mandailing Natal Regency by Sub Branch, 2022</i>	287
6.5	Jumlah Pelanggan PLN menurut Jenis Konsumen dan ULP di Kabupaten Mandailing Natal, 2022 <i>Number of PLN Consumer by Type and Sub Branch in Mandailing Natal Regency, 2022</i>	288
6.6	Jumlah Desa Berlistrik dan Tidak Berlistrik Menurut Kecamatan di Kabupaten Mandailing Natal, 2022 <i>Number of Electricity Villages and Unelectricity Villages in Mandailing Natal Regency, 2022</i>	289
6.7	Perkembangan Penjualan Energi Listrik menurut Pelanggan, 2022 <i>Total of Energy Sold by Consumer, 2022</i>	290
7.	PARIWISATA/TOURISM	
7.1	Jumlah Rumah Makan/Restoran Menurut Kecamatan di kabupaten Mandailing Natal, 2019-2020 <i>Number of Restaurants by Subdistrict in Mandailing Natal Regency, 2019-2020</i>	298
7.2	Jumlah Hotel dan Akomodasi Lainnya menurut Kelas di Kabupaten Mandailing Natal, 2013-2022 <i>Number of Hotel and Other Accomodations in Mandailing Natal Regency, 2013-2022</i>	299
7.3	Jumlah Hotel menurut Bintang di Kabupaten Mandailing Natal, 2013 - 2022 <i>Number of Hotel by Grade in Mandailing Natal Regency, 2013- 2022</i> ...	300
7.4	Jumlah Kamar Hotel dan Akomodasi Lainnya di Kabupaten Mandailing Natal, 2013-2022 <i>Number of Rooms of Hotel and Other Accomodations in Mandailing</i>	

	Halaman Page
	301
7.5	302
7.6	303
7.7	304
8.	
8.1	
8.1.1	315
8.1.2	316
8.1.3	317
8.1.4	318

8.1.5	Banyaknya Kendaraan Wajib Uji Menurut Jenis Kendaraan di Kabupaten Mandailing Natal, 2013 - 2022 <i>Number of Vehicles with Compulsory test by Type in Mandailing Natal Regency, 2013 - 2022</i>	319
8.1.6	Banyaknya Kendaraan Wajib Uji Menurut Jenis Kendaraan dan Kecamatan di Kabupaten Mandailing Natal, 2020-2022 <i>Number of Vehicles with Compulsory test by Type and District in Mandailing Natal Regency, 2020-2022</i>	320
8.1.7	Jumlah Perusahaan dan Bus Yang Mendapat Izin Trayek di Kabupaten Mandailing Natal, 2009 - 2022 <i>Number of Company and Bus with Route Permit in Mandailing Natal Regency, 2009 - 2022</i>	321
8.1.8	Nama Perusahaan MPU dan Jumlah Kendaraan yang Mendapat Izin Trayek di Kabupaten Mandailing Natal, 2020-2022 <i>Name of MPU Company and Number of Certified Vehicle in Mandailing Natal Regency, 2020-2022</i>	322
8.1.9	Banyaknya Pengeluaran STNK/Plat dan Mutasi Kendaraan Bermotor yang Dilaksanakan Samsat Lintas Menurut Kecamatan di Kabupaten Mandailing Natal, 2019-2021 <i>Number of STNK / Plat Expenditure and Vehicle Mutation Performed by Traffic Sam and District in Mandailing Natal Regency, 2019-2021</i>	323
8.1.10	Jumlah Kendaraan Bermotor yang Terdaftar di Kabupaten Mandailing Natal, 2013-2021 <i>Name of MPU Company and Number of Certified Vehicle in Mandailing Natal Regency, 2020-2022</i>	324
8.1.11	Banyaknya Kendaraan Bermotor yang Ditilang Menurut Kecamatan di Kabupaten Mandailing Natal, 2019-2021 <i>Number of Motor Vehicle Under Arrested by Resort Police by District in Mandailing Natal Regency, 2019-2021</i>	325
8.1.12	Banyaknya Kecelakaan/Tabrakan Lalu Lintas yang Terjadi di Kabupaten Mandailing Natal 2019-2021 <i>Number of Traffic Accident/Collision Took Place in Mandailing Natal Regency, 2019-2021</i>	326
8.1.13	

	Jumlah Surat Izin Mengemudi (SIM) Yang Dikeluarkan Menurut Jenisnya di Kabupaten Mandailing Natal, 2019-2021 <i>Number of Driving License Issued by Type in Mandailing Natal Regency, 2019-2021</i>	327
8.1.14	Jumlah Surat Izin Mengemudi (SIM) A Yang Dikeluarkan Menurut Kategori di Kabupaten Mandailing Natal, 2019-2021 <i>Number of Driving License Type A Issued by Category in Mandailing Natal Regency, 2019-2021</i>	328
8.1.15	Jumlah Surat Izin Mengemudi (SIM) B I Yang Dikeluarkan Menurut Kategori di Kabupaten Mandailing Natal, 2019-2021 <i>Number of Driving License Type B I Issued by Category in Mandailing Natal Regency, 2019-2021</i>	329
8.1.16	Jumlah Surat Izin Mengemudi (SIM) B II Yang Dikeluarkan Menurut Kategori di Kabupaten Mandailing Natal, 2019-2021 <i>Number of Driving License Type B II Issued by Category in Mandailing Natal Regency, 2019-2021</i>	330
8.1.17	Jumlah Surat Izin Mengemudi (SIM) C Yang Dikeluarkan Menurut Kategori di Kabupaten Mandailing Natal, 2019-2021 <i>Number of Driving License Type C Issued by Category in Mandailing Natal Regency, 2019-2021</i>	331
8.2	KOMUNIKASI	
	COMMUNICATION	
8.2.1	Jumlah Surat Kilat khusus yang Dikirim dan Diterima Melalui Kantor Pos menurut Bulan di Kabupaten Mandailing Natal, 2020-2022 <i>Number of Express Mail Sent and Received via post Office by Month in Mandailing Natal Regency 2020-2022</i>	332
8.2.2	Jumlah Paket Kilat khusus yang Dikirim dan Diterima Melalui Kantor Pos menurut Bulan di Kabupaten Mandailing Natal, 2020-2022 <i>Number of Special Express Package Sent and Received via post Office by Month in Mandailing Natal Regency, 2020-2022</i>	333
8.2.3	Jumlah Penerimaan dan Pengiriman Wesel Pos menurut Bulan di Kabupaten Mandailing Natal, 2020-2022 <i>Number of Money Order Received and Sent via Post Office by Month in Mandailing Natal Regency, 2020-2022</i>	334
8.2.4	Jumlah Pengiriman dan Penerimaan Paket Pos Biasa Melalui Kantor	

	Pos menurut Bulan di Kabupaten Mandailing Natal, 2020-2022 <i>Number of Parcel Post and Received via post Office by Month in Mandailing Natal Regency, 2020-2022</i>	335
8.2.5	Jumlah Surat Kilat Khusus yang Dikirim dan Diterima Melalui Kantor Pos menurut Kantor Pelayanan di Kabupaten Mandailing Natal, 2020–2022 <i>Number of Express Mail Sent and Received via post Office by Service Office in Mandailing Natal Regency, 2020-2022</i>	336
8.2.6	Jumlah Paket Kilat Khusus yang Dikirim dan Diterima Melalui Kantor Pos menurut Kantor Pelayanan di Kabupaten Mandailing Natal, 2020–2022 <i>Number of Express Mail Sent and Received via post Office by Service Office in Mandailing Natal Regency, 2020-2022</i>	337
8.2.7	Jumlah Penerimaan dan Pengiriman Wesel Pos menurut Kantor Pelayanan di Kabupaten Mandailing Natal, 2020–2022 <i>Number of Money Order Received and Sent via Post Office by Service Office in Mandailing Natal Regency, 2020-2022</i>	338
8.2.8	Jumlah Pengiriman dan Penerimaan Paket Pos Biasa Melalui Kantor Pos menurut Kantor Pelayanan di Kabupaten Mandailing Natal, 2020–2022 <i>Number of Parcel Post and Received via post Office by Service Office in Mandailing Natal Regency, 2020-2022</i>	339
8.2.9	Jumlah Penerimaan dan Pengiriman Surat Menurut Jenis Surat di Kabupaten Mandailing Natal, 2020-2022 <i>Number of Mail Sent and Received Via Post Office by Type in Mandailing Natal Regency, 2020-2022</i>	340
8.2.10	Jumlah Pelanggan Telepon Menurut Pelanggan di Kabupaten Mandailing Natal, 2018–2020 <i>Number of Telephone Customer by Type of Customer in Mandailing Natal Regency, 2018-2020</i>	341
8.2.11	Keadaan Telekomunikasi di Kabupaten Mandailing Natal 2016-2018 <i>The Telecommunication Condition Existed in the Mandailing Natal Regency, 2016-2018</i>	342
9.	PERBANKAN, KOPERASI, DAN HARGA-HARGA/ BANKING, COOPERATIVE, AND PRICES	

9.1 PERBANKAN

BANKING

9.1.1	Jumlah Aktiva Rupiah dan Valuta Asing di Kabupaten Mandailing Natal (Juta Rupiah), 2018-2022 <i>Total Commercial and Rural Banks' Assets In Million Rupiah and Foreign Currency, 2018-2022.....</i>	350
9.1.2	Posisi Simpanan Masyarakat Rupiah dan Valuta Asing di Kabupaten Mandailing Natal (Juta Rupiah), 2016-2022 <i>Outstanding of Private Deposit in Mandailing Natal Regency (Million Rupiah), 2016-2022.....</i>	351
9.1.3	Posisi Pinjaman yang Diberikan Menurut Sektor Ekonomi di Kabupaten Mandailing Natal (Juta Rupiah), 2018-2022 <i>Outstanding of Loan y Economic Sectors in Mandailing Natal Regency (Million Rupiah), 2018-2022</i>	352
9.1.4	Posisi Pinjaman yang Diberikan menurut Jenis Penggunaan di Kabupaten Mandailing Natal (Juta Rupiah), 2018-2022 <i>Outstanding of Loan by Type of Loans in Mandailing Natal Regency (Million Rupiah), 2018-2022</i>	353
9.1.5	Posisi Kredit Usaha Mikro, Kecil, dan Menengah yang Diberikan Bank Umum Menurut Skala Usaha di Kabupaten Mandailing Natal (Juta Rupiah), 2018-2022 <i>Outstansing of Commercial Bank Credits to Micro, Small and Medium Scale Enterprise in Mandailing Natal Regency (Million Rupiah), 2018-2022</i>	354
9.1.6	Posisi Kredit Usaha Mikro, Kecil, dan Menengah yang Diberikan Bank Umum Menurut Sektor Ekonomi di Kabupaten Mandailing Natal (Juta Rupiah), 2018-2022 <i>Outstanding of Loan by Economic Sectors in Mandailing Natal Regency (Million Rupiah), 2018-2022</i>	355

9.2 KOPERASI

COOPERATIVE

9.2.1	Jumlah Koperasi Menurut Kecamatan di Kabupaten Mandailing Natal, 2019-2022 <i>Number of Cooperative by Subdistrict in Mandailing Natal Regency, 2019-2022</i>	356
-------	--	-----

9.2.2	Jumlah Koperasi Menurut Jenis Koperasi dan Kecamatan di Kabupaten Mandailing Natal, 2022 <i>Number of Cooperative by Kind of Cooperative and Subdistrict in Mandailing Natal Regency, 2022</i>	357
9.2.3	Jumlah Koperasi Menurut Jenis Koperasi di Kabupaten Mandailing Natal, 2019-2022 <i>Number of Cooperative by Type of Cooperative in Mandailing Natal Regency, 2019-2022.....</i>	358
9.2.4	Banyaknya Pelaksana Koperasi Menurut Kecamatan di Kabupaten Mandailing Natal, 2022 <i>Number of Cooperative Inferior by District in Mandailing Natal Regency, 2022</i>	359
9.2.4	Keragaan Koperasi di Kabupaten Mandailing Natal, 2019-2022 <i>Performance of Cooperative in Mandailing Natal Regency, 2019-2022</i>	360
9.2.4	Perkembangan Uaha Kecil Menengah (UKM) di Kabupaten Mandailing Natal, 2019-2022 <i>Performance of UKM in Mandailing Natal Regency, 2019-2022.....</i>	361
9.3	HARGA-HARGA PRICES	
9.3.1	Perkembangan Harga Rata-Rata Beberapa Bahan Pokok Menurut Bulan di Kabupaten Mandailing Natal, 2022 <i>Performance of Average Prices of Some Principal Goods by Month in Mandailing Natal, 2022.....</i>	362
10.	PENGELUARAN PENDUDUK/POPULATION EXPENDITURE	
10.1	Rata-rata Pengeluaran per Kapita Sebulan Menurut Kelompok Komoditas (rupiah) di Kabupaten Mandailing Natal, 2021 dan 2022 <i>Monthly Average Expenditure per Capita by Commodity Group (rupiahs) in Mandailing Natal Regency/Municipality, 2021 and 2022...</i>	370
10.2	Persentase Pengeluaran per Kapita Sebulan Menurut Kelompok Komoditas di Kabupaten Mandailing Natal, 2021 dan 2022 <i>Percentage of Monthly Expenditure per Capita by Commodity Group in Mandailing Natal Regency, 2021 and 2022</i>	371
10.2	Persentase Penduduk Menurut Golongan Pengeluaran Per Kapita Sebulan di Kabupaten Mandailing Natal, 2022 <i>Percentage of Population by Perc Capita Spending Group a Month in</i>	

	Halaman Page
<i>Mandailing Natal Regency, 2022</i>	372
11. PERDAGANGAN/TRADE	
11.1 Jumlah Pasar yang Dikelola oleh Dinas Perdagangan menurut Jenis dan Kecamatan di Kabupaten Mandailing Natal, 2020-2022 <i>Number of Market Managed by Government by Type and District in Mandailing Natal Regency, 2020-2022</i>	379
11.2 Jumlah Toko, Kios, LOSD, dan Pedagang di Pasar Se-Kabupaten Mandailing Natal, 2022 <i>Number of Shop, LOS, and Seller in Market all over Mandailing Natal Regency, 2022.....</i>	380
11.3 Jumlah SHPT yang Diterbitkan di Pasar Se-Kabupaten Mandailing Natal, 2020-2022 <i>Number of SHPT Issued in Market All Over Mandailing Natal Regency, 2020-2022</i>	381
11.4 Jumlah SIUP Menurut Bentuk Perusahaan di Kabupaten Mandailing Nata, 2019-2022 <i>Number of Registered Establishment by Type of Establishment in Mandailing Natal Regency, 2019-2022.....</i>	382
11.5 Jumlah Penerbitan SIUP menurut Kecamatan di Kabupaten Mandailing Natal, 2018-2020 <i>Number of Registered Establishment Issue by District in Mandailing Natal Regency, 2018-2020</i>	383
11.6 Penerbitan Surat Izin Usaha Perdagangan Menurut Kelompok Usaha dan Kecamatan di Kabupaten Mandailing Natal, 2018-2020 <i>Registered Establishment Trade Issue by Categories and District in Mandailing Natal Regency, 2018-2020</i>	384
11.7 Penerbitan Surat Izin Usaha Perdagangan Menurut Jenis & Kecamatan di Kabupaten Mandailing Natal, 2018-2020 <i>Registered Establishment Trade Issue by Categories and District in Mandailing Natal Regency, 2018-2020.....</i>	385
11.8 Penerbitan Surat Izin Tanda Daftar Perusahaan (TDP) Menurut Bentuk Perusahaan dan Kecamatan di Kabupaten Mandailing Natal, 2018-2020 <i>Registered Establishment Trade Issue by Categories and District in Mandailing Natal Regency, 2018-2020</i>	386

12.	SISTEM NERACA REGIONAL/SYSTEM OF REGIONAL ACCOUNTS	
12.1	Produk Domestik Regional Bruto Atas Dasar Harga Berlaku Menurut Lapangan Usaha di Kabupaten Mandailing Natal (miliar rupiah), 2018–2022 <i>Gross Regional Domestic Product at Current Market Prices by Industry in Mandailing Natal Regency (billion rupiahs), 2018–2022</i>	394
12.2	Produk Domestik Regional Bruto Atas Dasar Harga Konstan 2010 Menurut Lapangan Usaha di Kabupaten Mandailing Natal (miliar rupiah), 2018–2022 <i>Gross Regional Domestic Product at 2010 Constant Market Prices by Industry in Mandailing Natal Regency (billion rupiahs), 2018–2022.....</i>	396
12.3	Distribusi Persentase Produk Domestik Regional Bruto Atas Dasar Harga Berlaku Menurut Lapangan Usaha di Kabupaten Mandailing Natal, 2018–2022 <i>Percentage Distribution of Gross Regional Domestic Product at Current Market Prices by Industry in Mandailing Natal Regency, 2018–2022</i>	398
12.4	Laju Pertumbuhan Produk Domestik Regional Bruto Atas Dasar Harga Konstan 2010 Menurut Lapangan Usaha di Kabupaten Mandailing Natal (persen), 2018–2022 <i>Growth Rate of Gross Regional Domestic Product at 2010 Constant Market Prices by Industry in Mandailing Natal Regency (percent), 2018–2022</i>	400
12.5	Produk Domestik Regional Bruto Atas Dasar Harga Berlaku Menurut Jenis Pengeluaran di Kabupaten Mandailing Natal (miliar rupiah), 2018–2022 <i>Gross Regional Domestic Product at Current Market Prices by Type of Expenditure in Mandailing Natal Regency (billion rupiahs), 2018–2022.....</i>	402
12.6	Produk Domestik Regional Bruto Atas Dasar Harga Konstan 2010 Menurut Jenis Pengeluaran di Kabupaten Mandailing Natal (miliar rupiah), 2018–2022 <i>Gross Regional Domestic Product at 2010 Constant Market Prices by Type of Expenditure in Mandailing Natal Regency (billion rupiahs), 2018–2022.....</i>	403
12.	PERBANDINGAN ANTAR KABUPATEN/ KOTA/REGENCY/MUNICIPAL COMPARISON	

13.1	Penduduk, Distribusi Persentase Penduduk, Kepadatan Penduduk, Rasio Jenis Kelamin Penduduk Menurut Kabupaten/Kota, 2021 dan 2022 <i>Population, Population Growth Rate, Percentage Distribution of Population, Population Density, and Population Sex Ratio by Regency/Municipality, 2021 and 2022.....</i>	410
13.2	Rumah Tangga dan Rata-rata Banyaknya Anggota Rumah Tangga Menurut Kabupaten/Kota di Provinsi Sumatera Utara, 2020 dan 2021 <i>Number of Households and Average Household Size by Regency/Municipality in Sumatera Utara Province, 2020 and 2021</i>	413
13.3	Jumlah Penduduk menurut Jenis Kelamin, Rasio Jenis Kelamin dan Kabupaten/Kota (jiwa) , 2022 <i>Number of Population by Type of Sex, Sex Ratio and Regency/Municipality (person), 2022.....</i>	414
13.4	Jumlah Penduduk Daerah Perkotaan dan Perdesaan menurut Kabupaten/Kota (jiwa), 2019 <i>Number of Population Urban and Rural by Regency/Municipality (person), 2019.....</i>	415
13.5	Penduduk Berumur 15 Tahun ke Atas Menurut Kabupaten/Kota dan Jenis Kegiatan Selama Seminggu yang Lalu di Provinsi Sumatera Utara, 2022 <i>Number of Population Aged 15 Years and Over by Regency and Kind of Activity (person), 2022.....</i>	416
13.6	Tingkat Pengangguran Terbuka (TPT) dan Tingkat Partisipasi Angkatan Kerja (TPAK) Menurut Kabupaten/Kota di Provinsi Sumatera Utara, 2020 - 2022 <i>Unemployment Rate (UR) and Labor Force Participation Rate (LFPR) by Regency/Municipality (%), 2020- 2022.....</i>	418
13.7	Persentase Penduduk yang Masih Sekolah menurut Kabupaten/Kota dan Kelompok Umur (%), 2022 <i>Percentage of Population Attending School by Regency/Municipality and Age Group (%), 2022.....</i>	419
13.8	Angka Partisipasi Kasar (APK) menurut Kabupaten/Kota, 2022 <i>Gross Enrolment Rate by Regency/Municipality, 2022.....</i>	420
13.9	Angka Partisipasi Murni (APM) menurut Kabupaten/Kota, 2022	

	Halaman Page
	<i>Net Enrolment Rate by Regency/Municipality, 2022</i> 421
13.10	Indikator Kemiskinan menurut Kabupaten/Kota di Provinsi Sumatera Utara, 2022 <i>Poverty Indicators by Regency in Sumatera Utara Province, 2022</i> 422
13.11	Jumlah Penduduk Miskin Menurut Kabupaten/Kota di Provinsi Sumatera Utara (ribu), 2018–2022 <i>Number of Poor Population by Regency/Municipality in Sumatera Utara Province (thousand), 2018–2022</i> 423
13.12	Persentase Penduduk Menurut Kabupaten/Kota dan Golongan Pengeluaran per Kapita Sebulan di Provinsi Sumatera Utara, 2022 <i>Percentage of Population by Regency/Municipality and Monthly per Capita Expenditure Class in Sumatera Utara Province, 2022</i> 424
13.13	Persentase Pengeluaran Menurut Kabupaten/Kota dan Golongan Pengeluaran per Kapita Sebulan di Provinsi Sumatera Utara, 2022 <i>Percentage of Expenditure by Regency/Municipality and Monthly per Capita Expenditure Class in Sumatera Utara Province, 2022</i> 426
13.14	Rata-Rata Pengeluaran/Kapita/Bulan dan Persentase Rata-Rata Pengeluaran /Kapita/Bulan Menurut Kabupaten/Kota Dan Jenis Konsumsi di Provinsi Sumatera Utara, 2022 <i>Average Monthly Expenditure per Capita and Percentage of Average Monthly Expenditure per Capita by Regency/Municipality and Type of Expenditure in Sumatera Utara Province, 2022</i> 428
13.15	Komponen Indeks Pembangunan Manusia (IPM) Menurut Kabupaten/Kota di Sumatera Utara, 2022 <i>Component of Human Development Index (HDI) by Regency/Municipality in Sumatera Utara Province, 2022</i> 429
13.16	Indeks Pembangunan Manusia Menurut Kabupaten/Kota di Provinsi Sumatera Utara, 2018–2022 <i>Human Development Index by Regency/Municipality in Sumatera Utara Province, 2018–2022</i> 430
13.17	Indeks Kemahalan Konstruksi (IKK) Menurut Kabupaten/Kota di Provinsi Sumatera Utara, 2018–2022 <i>Construction Cost Index by Regency/Municipality in Sumatera Utara Province, 2018–2022</i> 431
13.18	Produk Domestik Regional Bruto Atas Dasar Harga Berlaku Menurut

	Kabupaten/Kota di Provinsi Sumatera Utara (miliar rupiah), 2018–2022 <i>Gross Regional Domestic Product at Current Market Prices by Regency/Municipality in Sumatera utara Province (billion rupiahs), 2018–2022.</i>	432
13.19	Produk Domestik Regional Bruto Atas Dasar Harga Konstan Tahun Dasar 2010 Menurut Kabupaten/Kota di Provinsi Sumatera Utara (miliar rupiah), 2018–2022 <i>Gross Regional Domestic Product at 2010 Constant Prices by Regency/Municipality in Sumatera utara Province (billion rupiahs), 2018–2022.</i>	433
13.20	Laju Pertumbuhan Produk Domestik Regional Bruto Menurut Kabupaten/Kota di Provinsi Sumatera Utara (persen), 2018–2022 <i>Rate of Growth of Gross Regional Domestic Products at Constant 2010 Prices by Regency/Municipality in Sumatera Utara Province (percent), 2018–2022</i>	434
14.	APENDIKS/APPENDIX	
1	Timbangan, Takaran, Dan Ukuran Sistem Matrik <i>Weight, Measures, and Metric System</i>	437
2	Nama Pejabat Kantor Dinas dan Instansi di Kabupaten Mandailing Natal, 2022 <i>Official Address of High Rank Officer in Mandailing Natal Regency, 2022</i>	439
3	Parpol Peserta Pemilu Legislatif Tahun 2022 di Kabupaten Mandailing Natal <i>Organization Member of General Election Mandailing Natal Regency, 2022</i>	444
4	Daftar Desa Penyangga Taman Nasional Batang Gadis Tahun 2022 di Kabupaten Mandailing Natal <i>List of Buffer Village of Batang Gadis National in Mandailing Natal District, 2022</i>	445
5	Daftar Satwa Liar dan Tumbuhan Liar Tahun 2022 di Kabupaten Mandailing Natal <i>List of Wild Animals and Wild Plants in Mandailing Natal District, 2022</i>	441

**UNDANG-UNDANG REPUBLIK INDONESIA NOMOR 16 TAHUN 1997
TENTANG STATISTIK**

DAFTAR GAMBAR/LIST OF FIGURES

		Halaman Page
1.1	Luas Daerah menurut Kecamatan (%), 2022 <i>Area of Subdistrict (%), 2022</i>	6
1.2	Jarak dari Ibukota Kecamatan ke Ibukota Kabupaten di Kabupaten Mandailing Natal (km), 2022 <i>Distance between District Capital and Regency Capital in Mandailing Natal Regency (km), 2022</i>	7
2.1	Jumlah Pegawai Negeri Sipil Menurut Tingkat Pendidikan dan Jenis Kelamin di Kabupaten Mandailing Natal, 2022 <i>Number of Civil Servants by Educational Level and Sex in Mandailing Natal Regency, 2022</i>	27
2.2	Realisasi Pendapatan dan Belanja Daerah Kabupaten Mandailing Natal, 2019-2022 (ribu rupiah) <i>Realization of Revenue and Expenditure of Mandailing Mandailing Natal Regency, 2019-2022</i>	28
3.1	Penduduk Menurut Jenis Kelamin dan Kecamatan di Kabupaten Mandailing Natal, 2022 ¹ <i>Population by Sex and Subdistrict in Mandailing Natal Regency, 2022¹</i>	62
3.2	Jumlah Penduduk Berumur 15 Tahun Keatas Menurut Jenis Kegiatan Selama Seminggu yang Lalu dan di Kabupaten Mandailing Natal, 2022 <i>Population Aged 15 Years and Over by Type of Activity During The Previous Week and Sex in Mandailing Natal Regency, 2022</i>	63
4.1	Persentase Penduduk yang Mempunyai Keluhan Kesehatan Selama Sebulan Terakhir, 2015-2022 <i>Percentage of People Who Had Health Complaint During a Month Prior to The Survey, 2015-2022</i>	86
4.2	Persentase Penduduk Usia 10 Tahun menurut Jenis Kelamin, dan Partisipasi Sekolah ¹ , 2022 <i>Percentage of Population Aged Over 10 Years by Sex, and School Participation¹, 2022</i>	87

	Halaman Page	
5.1	Produksi Kelapa Sawit di Kabupaten Mandailing Natal (ton), 2017-2022 <i>Production of Oil Palm in Mandailing Natal Regency (ton), 2017-2022</i>	183
5.2	Produksi Daging Menurut Jenis Ternak di Kabupaten Mandailing Natal (kg), 2022 <i>Meat Production by Kind in Mandailing Natal Regency (kg), 2022.....</i>	183
6.1	Jumlah Pelanggan Listrik menurut Rayon, 2018-2022 <i>Number of Electricity Customer by Branch, 2018-2022</i>	283
6.2	Jumlah Pelanggan Air Minum menurut Kecamatan, 2022 <i>Number of Drinking Water Customer by Subdistrict, 2022.....</i>	283
7.1	Jumlah Hotel dan Akomodasi Lainnya di Kabupaten Mandailing Natal, 2013-2022 <i>Number of Hotel and Other Accomodations in Mandailing Natal Regency, 2013-2022.....</i>	296
7.2	Tingkat Penghunian Kamar Hotel dan Akomodasi Lainnya di Kabupaten Mandailing Natal, 2013-2022 <i>Rooms Occupancy Rate of Hotel and Other Accomodations in Mandailing Natal Regency, 2013-2022</i>	297
8.1	Panjang Jalan Kabupaten Menurut Konstruksi Permukaan di Kabupaten Mandailing Natal (km), 2022 <i>Length of Road by Surface Construction in Mandailing Natal Regency (km), 2022</i>	313
8.2	Jumlah Surat Kilat khusus yang Dikirim dan Diterima Melalui Kantor Pos di Kabupaten Mandailing Natal, 2019–2022 <i>Number of Express Mail Sent and Received via post Office in Mandailing Natal Regency, 2019–2022.....</i>	313
9.1	Persentase Pinjaman yang Diberikan menurut Jenis Penggunaan di Kabupaten Mandailing Natal (Juta Rupiah), 2022 <i>Percentage of Loan by Type of Loans in Mandailing Natal Regency (Million Rupiah), 2022.....</i>	348
9.2	Jumlah Koperasi menurut Jenis Koperasi di Kabupaten Mandailing Natal, 2022 <i>Number of Cooperative by Kind of Cooperative in Mandailing Natal</i>	

	<i>Regency, 2022</i>	349
10.1	Persentase Pengeluaran per Kapita Sebulan Menurut Jenis Konsumsi di Kabupaten Mandailing Natal, 2022 <i>Percentage of Monthly Expenditure per Capita by Type Expenditure in Mandailing Natal Regency, 2022</i>	369
11.1	Jumlah Toko, Kios, LOSD, dan Pedagang di Pasar Se-Kabupaten Mandailing Natal, 2022 <i>Number of Shop, LOS, and Seller in Market all over Mandailing Natal Regency, 2022</i>	378
12.1	PDRB Atas Dasar Harga Berlaku (ADHB) dan PDRB Atas Dasar Harga Konstan (ADHK) Kabupaten Mandailing Natal (miliar rupiah), 2018–2022 <i>GRDP of Mandailing Natal Regency at Current Market Prices and on The Constant Base Year Market Prices, 2018-2022</i>	393
13.1	Indeks Pembangunan Manusia (IPM) Menurut Kabupaten/Kota di Sumatera Utara, 2022 <i>Human Development Index (HDI) by Regency/Municipality in Sumatera Utara Province, 2022</i>	409

SEJARAH SINGKAT MANDAILING NATAL

Pada Tanggal 23 November Tahun 1998, Pemerintah Republik Indonesia menetapkan Undang - Undang No. 12 Tahun 1998 yaitu Undang-Undang tentang Pembentukan Pemerintahan Kabupaten Mandailing Natal menjadi daerah otonom yang berhak mengatur rumah tangganya sendiri dengan kepala daerahnya (Bupati) yang pertama yaitu H. Amru Daulay, SH dan Wakil Bupati yaitu Ir. Masruddin Dalimunthe. H. Amru Daulay, SH memerintah Kabupaten Mandailing Natal dari tahun 1998 hingga tahun 2009 dibantu oleh Sekretaris Daerah yakni Drs. H. Azwar Indra Nasution.

Kabupaten Mandailing Natal merupakan pemecahan dari Kabupaten Tapanuli Selatan dengan wilayah administrasi terdiri dari atas 8 kecamatan, dan 273 desa yakni:

1. Kec. Batahan dengan 12 desa;
2. Kec. Batang Natal dengan 40 desa;
3. Kec. Kota Nopan dengan 85 desa;
4. Kec. Muara Sipongi dengan 16 desa;
5. Kec. Panyabungan dengan 61 desa;
6. Kec. Natal dengan 19 desa;
7. Kec. Muara Batang Gadis dengan 10 desa;
8. Kec. Siabu dengan 30 desa

DESCRIPTION THE BRIEF HISTORY OF MANDAILING NATAL

November 23, 1998, The Government of Indonesian Republic was enacted concerning Law No. 12, 1998 about the formation Government of Mandailing Natal Regency decreed to administrative units autonomos so authority region which to regulate domestic affairs with first leader (Regent) was H. Amru Daulay, SH and Ir. Masruddin Dalimunthe as Deputy Regent of Mandailing Natal Regency. H. Amru Daulay, SH has been governing at Mandailing Natal Regency from 1998 untill 2009, who helped is Sekda by Drs. H. Azwar Indra Nasution.

Mandailing Natal Regecy was part of Tapanuli Selatan Region that consist of 8 districts and 273 Villages. The districts is:

- 1. Batahan District with 12 villages;*
- 2. Batang Natal District with 40 villages;*
- 3. Kota Nopan District with 85 villages;*
- 4. Muara Sipongi District with 16 villages;*
- 5. Panyabungan District with 61 villages;*
- 6. Natal District with 19 villages;*
- 7. Muara Batang Gadis District with 10 villages;*
- 8. Siabu District with 30 villages*

Pada tanggal 29 Juli 2003 Kabupaten Mandailing Natal mengeluarkan Perda No. 7 dan 8 mengenai Pemekaran Kecamatan dan Desa. Dengan dikeluarkannya Perda tersebut maka Kabupaten Mandailing Natal memiliki 17 kecamatan dengan jumlah desa sebanyak 322 desa dan kelurahan sebanyak 7 kelurahan. Kecamatan hasil pemekaran tersebut terdiri atas:

1. Kecamatan Batahan;
2. Kecamatan Batang Natal;
3. Kecamatan Lingga Bayu;
4. Kecamatan Kotanopan;
5. Kecamatan Ulu Pungkut;
6. Kecamatan Tambangan;
7. Kecamatan Lembah Sorik Marapi;
8. Kecamatan Muara Sipongi;
9. Kecamatan Panyabungan;
10. Kecamatan Panyabungan Selatan;
11. Kecamatan Panyabungan Barat;
12. Kecamatan Panyabungan Utara;
13. Kecamatan Panyabungan Timur;
14. Kecamatan Natal;
15. Kecamatan Muara Batang Gadis;
16. Kecamatan Siabu;
17. Kecamatan Bukit Malintang.

Pada tanggal 15 Februari 2007 pemerintah Kabupaten Mandailing Natal mengeluarkan Perda No. 10 Tahun 2007 tentang Pembentukan Kecamatan di Kabupaten Mandailing Natal, yaitu Kecamatan Ranto Baek, Kecamatan Huta Bargot, Kecamatan Puncak Sorik Marapi, Kecamatan

On 29th of July 2003 the government of Mandailing Natal Regency decreed Law No. 7 dan 8 about a part of districts and villages. There are 17 Districts and 322 villages and 7 suburbans. Until now by Government Mandailing Natal with additional consecutive regulations, there are 17 Districts at Mandailing Natal, namely:

- 1. Batahan District;*
- 2. Batang Natal District;*
- 3. Lingga Bayu District;*
- 4. Kotanopan District;*
- 5. Ulu Pungkut District;*
- 6. Tambangan District;*
- 7. Lembah Sorik Merapi District;*
- 8. Muara Sipongi District;*
- 9. Panyabungan District;*
- 10. Panyabungan Selatan District;*
- 11. Panyabungan Barat District;*
- 12. Panyabungan Utara District;*
- 13. Panyabungan Timur District;*
- 14. Natal District;*
- 15. Muara Batang Gadis District;*
- 16. Siabu District;*
- 17. Bukit Malintang District.*

On 15 Februari 2007, Regency of Mandailing Natal decreed Law No 10 Year 2007 about forming of district in Regency of Mandailing Natal, District Of Ranto Baek, District Of Huta Bargot, District Of Lembah Sorik Marapi, District of Pakantan, dan Kecamatan Sinunukan.

Pada tanggal 7 Desember 2007 pemerintah Kabupaten Mandailing Natal mengeluarkan Perda No. 45 Tahun 2007 dan No. 46 Tahun 2007 tentang Pemecahan Desa dan Pembentukan Kecamatan Naga Juang di Kabupaten Mandailing Natal. Dengan demikian, Kabupaten Mandailing Natal kini memiliki 23 kecamatan dengan jumlah desa sebanyak 353 dan kelurahan sebanyak 32 kelurahan dengan 10 Unit Pemukiman Transmigrasi (UPT). Kecamatan hasil pemekaran tersebut terdiri atas:

1. Kecamatan Batahan;
2. Kecamatan Batang Natal;
3. Kecamatan Lingga Bayu;
4. Kecamatan Kotanopan;
5. Kecamatan Ulu Pungkut;
6. Kecamatan Tambangan;
7. Kecamatan Lembah Sorik Merapi
8. Kecamatan Muara Sipongi;
9. Kecamatan Panyabungan;
10. Kecamatan Panyabungan Selatan;
11. Kecamatan Panyabungan Barat;
12. Kecamatan Panyabungan Utara;
13. Kecamatan Panyabungan Timur;
14. Kecamatan Natal;
15. Kecamatan Muara Batang Gadis;
16. Kecamatan Siabu;
17. Kecamatan Bukit Malintang;
18. Kecamatan Ranto Baek;
19. Kecamatan Huta Bargot;
20. Kecamatan Puncak Sorik Marapi;
21. Kecamatan Pakantan;
22. Kecamatan Sinunukan;
23. Kecamatan Naga Juang

On 7 December 2007, Regency of Mandailing Natal decreed Law No 45 and 46 Year 2007 about a part of villages and forming of district Naga Juang in Regency of Mandailing Natal. Thereby Regency of Mandailing Natal nowadays has 23 District with amount of 353 villages and 32 Suburbans and 10 Established Transmigration. The 23 districts nowadays, namely:

1. Batahan District;
2. Batang Natal District;
3. Lingga Bayu District;
4. Kotanopan District;
5. Ulu Pungkut District;
6. Tambangan District;
7. Lembah Sorik Marapi District;
8. Muara Sipongi District;
9. Panyabungan District;
10. Panyabungan Selatan District;
11. Panyabungan Barat District;
12. Panyabungan Utara District;
13. Panyabungan Timur District;
14. Natal District;
15. Muara Batang Gadis District;
16. Siabu District;
17. Bukit Malintang District;
18. Ranto Baek District;
19. Huta Bargot District;
20. Puncak Sorik Marapi District;
21. Pakantan District;
22. Sinunukan District;
23. Naga Juang District;

Perihal urusan rumah tangga daerah dimulai sebelum pembentukan pemerintahan Kabupaten Mandailing Natal ini, dengan Peraturan Undang-Undang No. 15 Tahun 1950 yang kemudian diubah dengan Undang-Undang Darurat No. 16 Tahun 1955. Seiring dengan tuntutan daerah di era reformasi tahun 1998, maka Pemerintahan Republik Indonesia mengeluarkan Undang-Undang No. 21 Tahun 2000 tentang Penyelenggaraan Otonomi Daerah di Kabupaten/Kota. Sampai saat ini Pemerintahan Kabupaten Mandailing Natal terdapat 12 dinas otonom yakni:

1. Dinas Pendidikan;
2. Dinas Perhubungan dan informatika;
3. Dinas Pemuda, Olahraga, Kebudayaan dan Pariwisata;
4. Dinas Pertanian;
5. Dinas Kelautan dan Perikanan;
6. Dinas Perindustrian, Perdagangan, Koperasi, UKM dan Pasar;
7. Dinas Kehutanan dan Perkebunan;
8. Dinas Kesehatan;
9. Dinas Pekerjaan Umum;
10. Dinas Pengelolaan Keuangan dan Aset Daerah;
11. Dinas Pertambangan dan Energi;
12. Dinas Kependudukan, Catatan Sipil, Sosial, Tenaga Kerja dan Transmigrasi

As for domestic affairs, it was there after the formation government of Mandailing Natal Regency it was ruled by Substitution Government Emergency Law No. 16 1995. Therefore era reformation by Region in 1998 cased was Government of Republic Indonesia decreed Law No. 2000 about consequently they become selfadministrative units autonomous by Regency/Municipality. Until now by Government Mandailing Natal with additional consecutive regulations, there are 12 Autonomous Services at Mandailing Natal, namely:

1. *The Education Services;*
2. *Transportation and informatics Sevices;*
3. *Youth, Sport, Culture and Tourism Services;*
4. *The Agricuture Services;*
5. *The Sea and Fishery Services;*
6. *The Industry, Trade, Coorperative, UKM and Markets Services;*
7. *The Forestry and Plantation Services;*
8. *The Publics Works/Health Services;*
9. *The General Works Services;*
10. *The Monetary and Regional Asset Managerial Services.*
11. *The Mining ang Energy Services;*
12. *The Residence, Civilian Notes, Social, Manpower and Transmigration Sevices*

Pemerintahan Kabupaten Mandailing Natal juga membentuk beberapa kantor otonom sesuai dengan kebutuhan dalam pelaksanaan kebijaksanaan pemerintah dan pembangunan, yaitu:

1. Kantor Pemberdayaan Perempuan, Perlindungan Anak dan Keluarga Berencana;
2. Badan Lingkungan Hidup, Kebersihan dan Pertamanan;
3. Badan Pemberdayaan Masyarakat;
4. Badan Kepegawaian Daerah;
5. Badan Layanan Umum STAIM;
6. Kantor Kesatuan Bangsa dan Perlindungan Masyarakat;
7. Bappeda;
8. Badan Penanggulangan Bencana Daerah;
9. Inspektur Kabupaten;
10. Kantor Perpustakaan dan Arsip Daerah;
11. Kantor Sat-Pol PP;
12. Kantor Latihan Kerja;
13. Kantor Pelayanan Perijinan Terpadu;
14. Badan Pelaksana Penyuluhan dan Ketahanan Pangan;
15. Kantor Pusat Penanggulangan Malaria.

Demi kelancaran penyelenggaraan pemerintahan, Kabupaten Mandailing Natal dibantu oleh Forum Koordinasi Pimpinan Daerah juga terdapat instansi vertikal (pusat) yang berkedudukan di tingkat kabupaten, yakni:

Government of Mandailing Natal Regency so the formation many of autonomous office which used to do Authority region in government and development, namely:

1. *Woman Enabling, Child Protection and Family Planning Office;*
2. *The Environment, Higyene and Garden Office;*
3. *Community Empowerment Office;*
4. *Agency for Personnel Division;*
5. *STAIM Public Service Board;*
6. *KesBangLinMas Office;*
7. *Bappeda;*
8. *Regional Disaster Management Agency;*
9. *The Board Inspector Region;*
10. *Regional Office of Library and Archives;*
11. *Sat-Pol PP Office;*
12. *Office of Training;*
13. *Integrated Licensing Service Office;*
14. *Implementing Agency Counseling and Food Security;*
15. *Malaria Control Headquarters.*

For the fluency of authority region, the Regency of Mandailing Natal was helped by Regional Leadership Coordination Forum and other vertical instance (central in organ departement non departement) located at this region, namely

1. Pengadilan Agama;
2. Kejaksaan Negeri;
3. Pengadilan Negeri
4. Polres Mandailing Natal
5. DANDIM 0212/TS
6. Kementerian Agama;
7. Badan Pusat Statistik (BPS);
8. Badan Pertanahan Nasional (BPN).

1. *Religious Court Office;*
2. *Public Prosecute Office;*
3. *District Court Office;*
4. *Polres of Mandailing Natal*
5. *DANDIM 0212/TS*
6. *The Departement Religious Services;*
7. *BPS-Statistics Of Mandailing Natal Regency;*
8. *National Land Office.*

<https://mandailingnatakab.bps.go.id>

DAFTAR SINGKATAN/ LIST OF ABBREVIATIONS

SI	: Stasiun Iklim
SIMPK	: Stasiun Meteorologi Pertanian Khusus
t.t	: Tempat tidur
BCG	: Bacillus Calmette Guerin
DPT	: Difteri, Pertusis, Tetanus
TT	: Tetanus Toxoid
IOT	: Industri Obat Tradisional/ <i>Traditional Medicine Industry</i>
IKOT	: Industri Kecil Obat Tradisional/ <i>Traditional Medicine Small</i>
Alkes	: Alat kesehatan/ <i>Health Kits</i>
PKRT	: Perbekalan Kesehatan Rumah tangga/ <i>Household Health Logistics</i>
Kompl	: Komplemen/ <i>Complement</i>
IRTP	: Industri Pangan Produksi Rumah Tangga/ <i>Foods Home Industry</i>
PBF	: Pedagang Besar Farmasi/ <i>Pharmacy Whole-seller</i>
GFK	: Gudang Farmasi Kab/Kota/Regency/ <i>Municipality Pharmacy Warehouse</i>
RB	: Rumah Bersalin/ <i>Delivery House</i>
Pustu	: Puskesmas pembantu/ <i>Auxiliary Public Health Center</i>
BP	: Balai Pengobatan/ <i>Polyclinic</i>
TPS	: Tempat Pembuangan Sementara / <i>landfill</i>
Jamkesmas	: Jaminan kesehatan masyarakat miskin/ <i>Poor public health insurance</i>
PJKMU	: Program Jaminan Kesehatan Masyarakat Umum
SIUP	: Surat Ijin Usaha Perdagangan/ <i>Trading Permission Letter</i>
TDP	: Tanda Daftar Perusahaan/ <i>Company Registration Identity</i>
API	: Angka Pengenal Importir/ <i>Importer's Identity Number</i>

Statistik Kunci, 2020–2022 Key Statistics, 2020–2022

Rincian/Description	Satuan/Unit	2020	2021	2022
(1)	(2)	(3)	(4)	(5)
SOSIAL/SOCIAL				
Penduduk ¹ /Population ¹	jiwa/ person	472 886	478 062	484 874
Laju Pertumbuhan Penduduk ¹ /Population Growth ¹	%	-	1,09	1,42
Angka Harapan Hidup ^{1-e} /Life Expectancy Rate ¹	tahun/years	62,60	62,65	63,05
Angka Melek Huruf Usia 15+/Literacy Rate Aged 15+	%	99,67	-	99,42
Tingkat Partisipasi Angkatan Kerja -TPAK ^{2,3} Labour Force Participation Rate-LFPR ^{2,3}	%	65,94	69,79	71,15
Tingkat Pengangguran Terbuka-TPT ² Unemployment Rate-UR ²	%	6,50	6,12	7,64
Penduduk Miskin ⁵ /Poor People ⁴	ribu/thousand	41,31	43,24	40,98
Persentase Penduduk Miskin ⁴ Percentage of Poor People ⁴	%	9,18	9,49	8,92
Indeks Pembangunan Manusia-IPM ⁵ Human Development Index ⁵	-	66,79	67,19	68,05
EKONOMI/ECONOMIC				
Produk Domestik Regional Bruto (PDRB) Harga Berlaku ⁶ Gross Regional Domestic Bruto (GRDP) at Current Price ⁶	miliun rupiah billion rupiahs	13 843,00	14 880,42*	16 403,53**
Laju Pertumbuhan Ekonomi ⁸ /Economic Growth ⁷	%	-0,94	3,20	4,34

Catatan/Notes: ¹ Hasil Proyeksi Penduduk Interim 2020-2023 (pertengahan tahun/Juni)/The result of Interim Population Projection 2020–2023 (mid year/June)

² Kondisi Agustus/Condition at August

³ Menggunakan penimbang hasil proyeksi penduduk tahun 2010–2035/Weighted by the 2010–2035 population projection

⁴ Kondisi Maret/Condition at March

⁵ Sejak tahun 2010, IPM dihitung dengan metode baru. Komponen IPM metode baru adalah angka harapan hidup saat lahir, harapan lama sekolah, rata-rata lama sekolah, dan pengeluaran per kapita/Since 2010, HDI was calculated using new method. New HDI component are life expectancy at birth, expected years of schooling, means years of schooling, and expenditure per capita

⁶ Mulai tahun 2010 mengadopsi System of National Account 2008 (SNA 2008)/Since 2010 is in line with System of National Account 2008 (SNA 2008)

⁷ Menggunakan tahun dasar 2010 (2010=100)/Using 2010 base year (2010=100)

⁸ Menggunakan proyeksi penduduk berdasarkan hasil SP2010/Using population projection based on SP2010

*) Angka Sementara/Temporary Number

**) Angka Sangat Sementara/Very Temporary Numbers

PENJELASAN UMUM/EXPLANATORY NOTES

Tanda-tanda, satuan-satuan, dan lain-lainnya yang digunakan dalam publikasi ini adalah sebagai berikut:

Symbols, measurement units, and acronyms which are used in this publication, are as follows:

1. TANDA-TANDA/SYMBOLS

Data tidak tersedia/Data not available	: ...
Tidak ada atau nol /Null or zero	: -
Data dapat diabaikan/Data negligible	: 0
Tanda decimal/Decimal point	: ,
Data tidak dapat ditampilkan/Not applicable	: NA
Angka estimasi/Estimated figures	: e
Angka diperbaiki/Revised figures	: r
Angka sementara/Preliminary figures	: x
Angka sangat sementara/Very preliminary figures	: xx
Angka sangat sangat sementara/Very very preliminary figures	: xxx

2. SATUAN/UNITS

barel/barrel	: 158,99 liter/litres = 1/6,2898 m ³
hektar (ha)/hectare (ha)	: 10 000 m ²
kilometer (km)/kilometres (km)	: 1 000 meter/meters (m)
knot/knot	: 1,8523 km/jam (km/hour)
kuintal/quintal	: 100 kg
KWh	: 1 000 Watt hour
MWh	: 1 000 KWh
liter (untuk beras)/litre (for rice)	: 0,80 kg
MMSCF	: 1/35,3 m ³
metrik ton (m.ton)/metric ton (m. ton)	: 0,98421 long ton = 1 000 kg
ons/ounce	: 28,31 gram/grams
ton	: 1 000 kg

Satuan lain: buah, dus, butir, helai/lembar, kaleng, batang, pulsa, ton kilometer (ton-km), jam, menit, persen (%).

Other units: unit, pack, pieces, sheet, tin, pulse, ton-kilometres(ton-km), hour, minute, percent (%).

Perbedaan angka di belakang koma disebabkan oleh pembulatan angka.

The difference in decimal numbers is caused by rounding.

Selamat Datang di

KABUPATEN MANDAILING NATAL

01

GEOGRAFI DAN IKLIM
GEOGRAPHY AND CLIMATE

Kabupaten Mandailing Natal terletak di antara
 $0^{\circ}10'$ - $1^{\circ}50'$ Lintang Utara dan $98^{\circ}50'$ - $100^{\circ}10'$ Bujur Timur



Berbatasan dengan:
Utara-Kabupaten Tapanuli
Selatan dan Kabupaten
Padang Lawas
Selatan dan Timur-Provinsi
Sumatera Barat
Barat-Samudera Hindia

Luas Kabupaten Mandailing Natal : $6.620,70 \text{ km}^2$
Kecamatan terluas Muara Batang Gadis : $1.435,02 \text{ km}^2$
dan berjarak 173 km dari ibukota kabupaten.

PENJELASAN TEKNIS

1. Secara astronomis, Kabupaten Mandailing Natal terletak di antara 0°10' – 1°50' Lintang Utara dan 98°50' – 100°10' Bujur Timur.
2. Berdasarkan posisi geografisnya, Kabupaten Mandailing Natal memiliki batas-batas: Utara-Kabupaten Tapanuli Selatan dan Kabupaten Padang Lawas ; Selatan-Provinsi Sumatera barat; Barat-Samudera Hindia; Timur-Provinsi Sumatera barat.
3. Kabupaten Mandailing Natal terdiri dari 23 kecamatan dan 407 desa/kelurahan definitif, yaitu:
 - Kecamatan Batahan;
 - Kecamatan Batang Natal;
 - Kecamatan Lingga Bayu;
 - Kecamatan Kotanopan;
 - Kecamatan Ulu Pungkut;
 - Kecamatan Tambangan;
 - Kecamatan Lembah Sorik Marapi;
 - Kecamatan Muara Sipongi;
 - Kecamatan Panyabungan;
 - Kecamatan Panyabungan Selatan
 - Kecamatan Panyabungan Barat;
 - Kecamatan Panyabungan Utara;
 - Kecamatan Panyabungan Timur;
 - Kecamatan Natal;
 - Kecamatan Muara Batang Gadis;

TECHNICAL NOTES

1. *The astronomical, Mandailing Natal Regency is located between 0°10' – 1°50' North latitude and 98°50' – 100°10' East longitude.*
2. *Based on its geographic position, Mandailing Natal Regency has boundaries: North-Tapanuli Selatan and Padang Lawas Regency; South-West Sumatera Province; West-Hindian Ocean; East-West Sumatera Province.*
3. *Mandailing Natal Regency consists of 23 districts and 407 definitive villages, namely:*
 - *District of Batahan;*
 - *District of Batang Natal;*
 - *District of Lingga Bayu;*
 - *District of Kotanopan;*
 - *District of Ulu Pungkut;*
 - *District of Tambangan;*
 - *District of Lembah Sorik Marapi;*
 - *District of Muara Sipongi;*
 - *District of Panyabungan;*
 - *District of Panyabungan Selatan*
 - *District of Panyabungan Barat;*
 - *District of Panyabungan Utara;*
 - *District of Panyabungan Timur;*
 - *District of Natal;*
 - *District of Muara Batang Gadis;*
 - *District of Ranto Baik;*
 - *District of Huta Bargout;*
 - *District of Puncak Sorik Marapi;*
 - *District of Pakantan;*

- Kecamatan Ranto Baik;
 - Kecamatan Huta Bargot;
 - Kecamatan Puncak Sorik Marapi;
 - Kecamatan Pakantan;
 - Kecamatan Sinunukan;
 - Kecamatan Naga Juang.
- *District of Sinunukan;*
 - *District of Naga Juang.*

<https://mandailingnatakab.bps.go.id>

ULASAN

Berdasarkan kondisi letak dan kondisi alamnya, Kabupaten Mandailing Natal termasuk Kawasan Pantai Barat Sumatera Utara. Kabupaten ini menempati area seluas 6.620,70 km² yang terbagi menjadi 23 Kecamatan dan 407 desa/kelurahan definitif.

Wilayah terluas di Kabupaten Mandailing Natal adalah Kecamatan Muara Batang Gadis, yaitu sebesar 21,67 persen dari seluruh wilayah Kabupaten Mandailing Natal. Sedangkan Kecamatan Lembah Sorik Merapi memiliki luas wilayah terkecil, yaitu hanya sebesar 0,52 persen.

Jika dilihat jarak antar ibu kota kecamatan di Kabupaten Mandailing Natal, jarak terjauh adalah 220 km. Jarak tersebut adalah jarak Singkuang (ibu kota Kecamatan Muara Batang Gadis) dengan Hutagodang (ibu kota Kecamatan Ulu Pungkut). Jarak terdekat adalah 4 km yaitu antara Bukit Malintang (ibu kota Kecamatan Bukit Malintang) dengan Banua Simanosor (ibu kota Kecamatan Naga Juang).

Kabupaten Mandailing Natal yang beribu kota di Panyabungan memiliki ketinggian antara 0 sampai 1.315 meter diatas permukaan laut. Kabupaten ini dialiri oleh 11 sungai yang lima diantaranya terletak di kecamatan Muara Batang Gadis.

DESCRIPTION

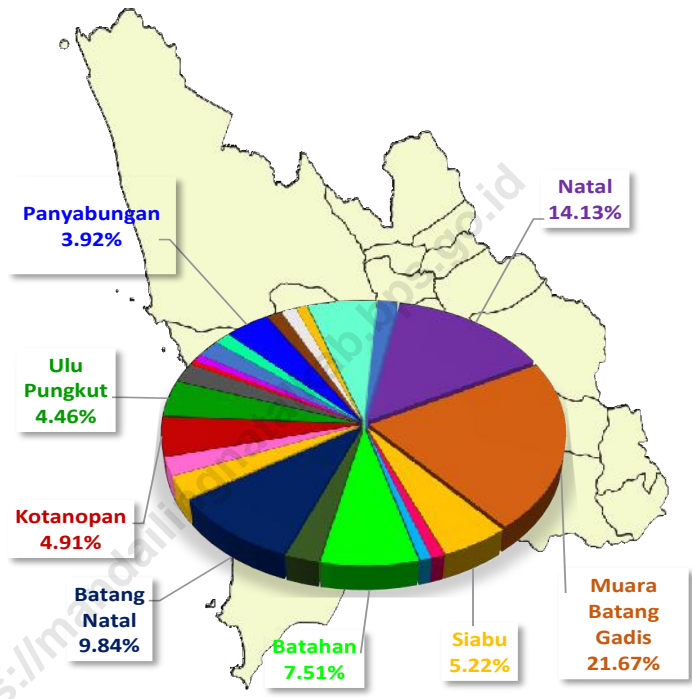
Based on location and natural condition, Mandailing Natal Regency is one of the west cost region of Sumatera Utara Province. The area of Mandailing Natal is 6.620,70 km², was further subdivided into 23 districts and 407 villages.

The largest area in Mandailing Natal Regency is Muara Batang Gadis District, which is 21,67 percent of the total area Mandailing Natal Regency. While Kecamatan Lembah Sorik Merapi District has the smallest area, which is only 0,52 percent.

If you look at the distance between district capitals in Mandailing Natal Regency, the farthest distance is 220 km. This farthest distance is the distance between Singkuang (the capital of Muara Batang Gadis District) and Hutagodang (the capital of Ulu Pungkut District). The closest distance is 4 km which is between Bukit Malintang (the capital of Bukit Malintang District) and Banua Simanosor (the capital of Naga Juang District).

Panyabungan is the capital city of Mandailing Natal Regency. It has an altitude between 0 and 1.315 meters above sea level. This regency is flows by 11 rivers, five of which are located in Muara Batang Gadis District.

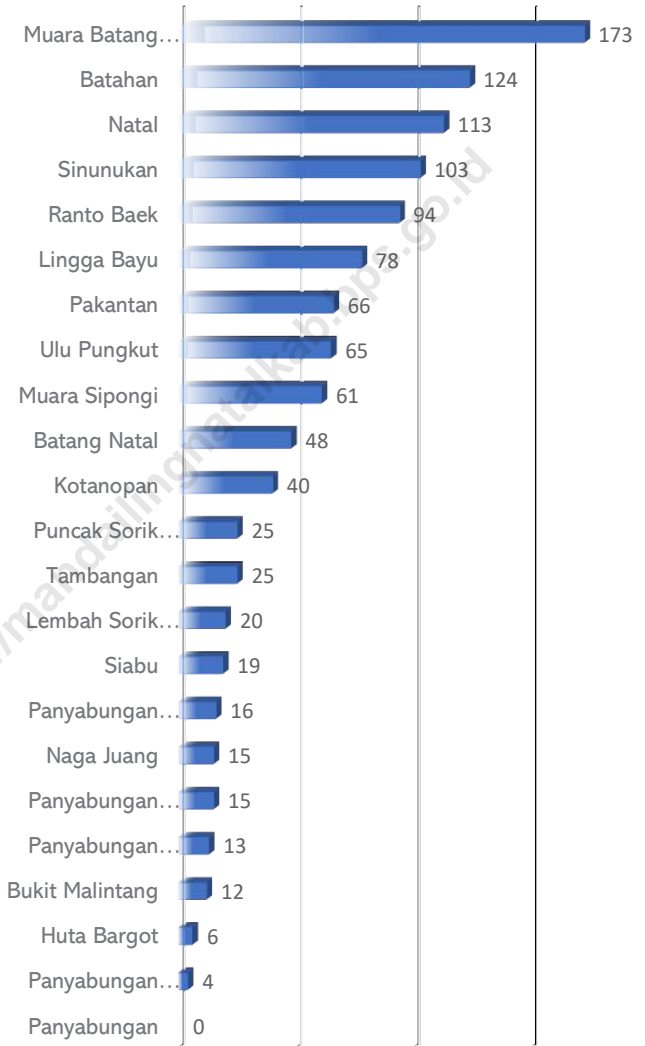
Gambar 1.1 Luas Daerah menurut Kecamatan (%), 2022
Figures 1.1 Area of Subdistrict (%), 2022



Sumber/Source: Sekretariat Bagian Pemerintahan dan Otonomi Daerah Kabupaten Mandailing Natal
Secretariat of Governance Section of Mandailing Natal Regency

Gambar 1.2
Figures

Jarak dari Ibukota Kecamatan ke Ibukota Kabupaten di Kabupaten Mandailing Natal (km), 2022
Distance between District Capital and Regency Capital in Mandailing Natal Regency (km), 2022



Sumber/Source:

Dinas Perhubungan Kabupaten Mandailing Natal/Transportation Office of Mandailing Natal Regency

1.1 KEADAAN GEOGRAFI GEOGRAPHY CONDITION

Tabel 1.1.1 **Luas Daerah Menurut Kecamatan di Kabupaten Mandailing Natal, 2022**
Table 1.1.1 **Total Area by Subdistrict in Mandailing Natal Regency, 2022**

Kecamatan <i>Subdistrict</i>	Ibukota Kecamatan <i>Capital of Subdistrict</i>	Luas <i>Total Area</i> (km ² /sq.km)	Persentase terhadap Luas Kabupaten <i>Percentage to Regency Area</i>
(1)	(2)	(3)	(4)
Batahan	Pasar Batahan	497,07	7,51
Sinunukan	Sinunukan III	172,64	2,61
Batang Natal	Muara Soma	651,51	9,84
Lingga Bayu	Simpang Gambir	192,68	2,91
Ranto Baek	Manisak	152,72	2,31
Kotanopan	Pasar Kotanopan	325,15	4,91
Ulu Pungkut	Huta Godang	295,19	4,46
Tambangan	Laru Lombang	158,60	2,40
Lembah Sorik Marapi	Pasar Maga	34,73	0,52
Puncak Sorik Marapi	Sibanggor	55,54	0,84
Muara Sipongi	Pasar Muara Sipongi	135,70	2,05
Pakantan	Pakantan	93,60	1,41
Panyabungan	Panyabungan	259,77	3,92
Panyabungan Selatan	Tano Bato	87,60	1,32
Panyabungan Barat	Longat	87,22	1,32
Panyabungan Utara	Mompang	63,73	0,96
Panyabungan Timur	Gunung Baringin	397,87	6,01
Huta Bargot	Bangun Sejati	116,21	1,76
Natal	Pasar Natal	935,37	14,13
Muara Batang Gadis	Singkuang	1 435,02	21,67
Siabu	Siabu	345,36	5,22
Bukit Malintang	Bukit Malintang	68,74	1,04
Naga Juang	Banua Simanosor	58,69	0,89
Mandailing Natal	Panyabungan	6 620,70	100,00

Sumber/Source: Sekretariat Bagian Pemerintahan dan Otonomi Daerah Kabupaten Mandailing Natal
Secretariat of Governance Section of Mandailing Natal Regency

Tabel
Table 1.1.2**Tinggi Wilayah dan Jarak ke Ibukota Kabupaten Menurut Kecamatan di Kabupaten Mandailing Natal, 2022**
Altitude and Distance to the Capital of Regency by Subdistrict in Mandailing Natal Regency, 2022

Kecamatan Subdistrict	Tinggi Wilayah (mdpl) Altitude (m a.s.l)	Jarak ke Ibukota Kabupaten (km) Distance to the Capital of Regency(km)
(1)	(2)	(3)
Batahan	0-300	124,00
Sinunukan	200-300	103,00
Batang Natal	500-1315	48,00
Lingga Bayu	500-700	78,00
Ranto Baik	500-650	94,00
Kotanopan	400-800	40,00
Ulu Pungkut	600-800	65,00
Tambangan	400-750	25,00
Lembah Sorik Marapi	450-650	20,00
Puncak Sorik Marapi	700-980	25,00
Muara Sipongi	700-850	61,00
Pakantan	700-900	66,00
Panyabungan	400-750	0
Panyabungan Selatan	400-800	13,00
Panyabungan Barat	400-700	16,00
Panyabungan Utara	250-500	4,00
Panyabungan Timur	250-800	15,00
Huta Bargot	250-300	6,00
Natal	0-150	113,00
Muara Batang Gadis	0-600	173,00
Siabu	250-600	19,00
Bukit Malintang	300-450	12,00
Naga Juang	250-350	15,00
Mandailing Natal	0-1315	0

Sumber/Source: Sekretariat Bagian Pemerintahan dan Otonomi Daerah Kabupaten Mandailing Natal
Secretariat of Governance Section of Mandailing Natal Regency

Tabel
Table 1.1.3**Klasifikasi Kode Kecamatan di Kabupaten Mandailing Natal, 2022**
Code Classification of Subdistrict in Mandailing Natal Regency, 2022

Kecamatan Subdistrict	Kode Code
(1)	(2)
Batahan	010
Sinunukan	011
Batang Natal	020
Lingga Bayu	021
Ranto Baik	022
Kotanopan	030
Ulu Pungkut	031
Tambangan	032
Lembah Sorik Marapi	033
Puncak Sorik Marapi	034
Muara Sipongi	040
Pakantan	041
Panyabungan	050
Panyabungan Selatan	051
Panyabungan Barat	052
Panyabungan Utara	053
Panyabungan Timur	054
Huta Bargot	055
Natal	060
Muara Batang Gadis	070
Siabu	080
Bukit Malintang	081
Naga Juang	082
Mandailing Natal	1202

Sumber/Source: BPS Kabupaten Mandailing Natal/BPS-Statistics of Mandailing Natal Regency

Tabel
Table 1.1.4

Letak dan Geografis Kabupaten Mandailing Natal, 2022
Location and Geographical of Mandailing Natal Regency, 2022

Keterangan <i>Ket</i>		Letak <i>Location</i>
(1)		(2)
1	terletak antara <i>located between</i>	: 0°10' - 1°50' LU (North Latitude) 98°50' - 100°10' BT (East Longitude)
2	Letak di atas permukaan laut <i>Heights Above Sea Level</i>	: 0 - 1 315 m
3	Luas Areal <i>Area</i>	: 6 620,70 km ² (662 070,00 ha)
4	Batas-batas <i>Borders</i>	
	<i>Utara</i> <i>North</i>	: Kabupaten Tapanuli Selatan, Kabupaten Padang Lawas <i>Tapanuli Selatan Regency, Padang Lawas Regency</i>
	<i>Timur</i> <i>East</i>	: Provinsi Sumatera Barat <i>Sumatera Barat Province</i>
	<i>Selatan</i> <i>South</i>	: Provinsi Sumatera Barat <i>Sumatera Barat Province</i>
	<i>Barat</i> <i>West</i>	: Samudera Hindia <i>Hindia Ocean</i>

Sumber/Source: BPS Kabupaten Mandailing Natal/BPS-Statistics of Mandailing Natal Regency

Tabel 1.1.5 **Topografi dan Letak Geografis Menurut Kecamatan di Kabupaten Mandailing Natal, 2022**
Topographical and Geographical Location by District in Mandailing Natal Regency, 2022

Kecamatan Subdistrict	Topografi Topography
(1)	(2)
Batahan	Datar s/d Bergelombang
Sinunukan	Datar s/d Bergelombang
Batang Natal	Bergelombang s/d Berbukit
Lingga Bayu	Bergelombang s/d Berbukit
Ranto Baik	Bergelombang s/d Berbukit
Kotanopan	Berbukit s/d Pegunungan
Ulu Pungkut	Berbukit s/d Pegunungan
Tambangan	Berbukit s/d Pegunungan
Lembah Sorik Marapi	Berbukit s/d Pegunungan
Puncak Sorik Marapi	Berbukit s/d Pegunungan
Muara Sipongi	Berbukit s/d Pegunungan
Pakantan	Berbukit s/d Pegunungan
Panyabungan	Datar s/d Berbukit
Panyabungan Selatan	Berbukit s/d Pegunungan
Panyabungan Barat	Datar s/d Berbukit
Panyabungan Utara	Datar s/d Berbukit
Panyabungan Timur	Berbukit s/d Pegunungan
Huta Bargot	Datar s/d Berbukit
Natal	Datar s/d Bergelombang
Muara Batang Gadis	Datar s/d Bergelombang
Siabu	Bergelombang s/d Berbukit
Bukit Malintang	Datar s/d Berbukit
Naga Juang	Datar s/d Berbukit

Sumber/Source:

BPS Kabupaten Mandailing Natal/BPS-Statistics of Mandailing Natal Regency

Tabel
Table 1.1.6

**Jarak dari Kota Kecamatan ke Kota Kecamatan Lainnya di
Kabupaten Mandailing Natal (km), 2022**
*Distance from Capital of District to The Other Capital
District in Mandailing Natal Regency (km), 2022*

Kecamatan Subdistrict	Pasar Batahan	Sinunukan III	Muara Soma	Simpang Gambir	Manisak	Pasar Kotanopan	Huta Godang	Laru Lombang	Pasar Maga	Sibanggor	Pasar Muara Sipongi	Pakantan	Panyabungan	Tano Bato	Longat	Mompang	Gunung Baringin	Bangun Sejati	Pasar Natal	Singkuang	Siabu	Bukit Malintang	Banua Simanosor
(1)	(2)	(3)	(4)	(5)	(6)	(7)	(8)	(9)	(10)	(11)	(12)	(13)	(14)	(15)	(16)	(17)	(18)	(19)	(20)	(21)	(22)	(23)	(24)
Pasar Batahan	0	21	76	46	30	146	171	129	124	119	165	170	124	111	124	128	139	130	57	129	143	136	139
Sinunukan III	21	0	55	25	9	125	150	108	103	98	146	151	103	90	103	107	118	109	50	120	122	115	118
Muara Soma	76	55	0	30	46	70	95	53	48	43	89	94	48	35	48	52	63	54	65	125	67	60	63
Simpang Gambir	46	25	30	0	16	180	125	83	78	73	121	124	78	65	78	82	93	84	25	95	97	90	93
Manisak	30	9	46	16	0	116	141	99	94	89	137	142	94	81	94	98	109	100	41	111	113	106	109
Pasar Kotanopan	146	125	70	100	116	0	25	15	20	25	21	26	40	35	42	44	55	46	135	195	59	52	55
Huta Godang	171	150	95	125	141	25	0	40	45	50	41	46	65	60	67	69	80	71	160	220	84	77	80
Laru Lombang	129	108	53	83	99	15	40	0	5	10	36	41	25	21	27	29	40	31	120	180	44	37	40
Pasar Maga	124	103	48	78	94	20	45	5	0	5	41	46	20	16	22	24	35	26	115	175	39	32	35
Sibanggor	119	98	43	73	89	25	50	10	5	0	46	51	25	11	17	29	40	31	110	170	44	37	40
Pasar Muara Sipongi	165	146	89	121	137	21	41	36	41	46	0	5	61	48	61	65	76	67	154	214	80	73	75
Pakantan	170	151	94	126	142	26	46	41	46	51	5	0	66	53	66	70	81	72	159	219	85	78	81
Panyabungan	124	103	48	78	94	40	65	25	20	25	61	66	0	13	16	4	15	6	113	173	19	12	15
Tano Bato	111	90	35	65	81	35	60	20	16	11	48	53	13	0	13	17	28	19	100	160	32	25	28
Longat	124	103	48	78	94	42	67	27	22	17	61	66	16	13	0	20	31	22	115	173	35	28	31
Mompang	128	107	52	82	98	44	69	29	24	29	65	70	4	17	20	0	19	2	117	177	15	8	11
Gunung Baringin	139	118	63	93	109	55	80	40	35	40	76	81	15	28	31	19	0	21	128	188	34	27	30
Bangun Sejati	130	109	54	84	100	46	71	31	26	31	67	72	6	19	22	2	21	0	119	179	17	10	13
Pasar Natal	57	50	65	25	41	135	160	120	115	110	154	159	113	100	115	117	128	119	0	60	132	125	128
Singkuang	129	120	125	95	111	195	220	180	175	170	214	219	173	160	173	177	188	179	60	0	192	185	188
Siabu	143	122	67	97	113	59	84	44	39	44	80	85	19	32	19	15	34	17	132	192	0	7	10
Bukit Malintang	136	115	60	90	106	52	77	37	32	37	73	78	12	25	12	8	27	10	125	185	7	0	3
Banua Simanosor	139	118	63	93	109	55	80	40	35	40	76	81	15	28	15	11	30	13	128	188	10	3	0

Sumber/Source:

Dinas Perhubungan Kabupaten Mandailing Natal/Transportation Office of Mandailing Natal Regency

Tabel
Table 1.1.7**Panjang Sungai dan Debit Air yang Tersedia di Kabupaten Mandailing Natal, 2022**
Length of Rivers and Water Debit in Mandailing Natal Regency, 2022

Nama Sungai <i>Name of River</i>	Kecamatan <i>Subdistrict</i>	Panjang Sungai (km) <i>Length (km)</i>	Lebar Sungai (m) <i>Width (m)</i>	Isi Normal (m³) <i>Normal Volume (m³)</i>
(1)	(2)	(3)	(4)	(5)
Batang Gadis	Panyabungan	180,00	65,00	25 781,11
Batang Natal	Batang Natal	70,00	42,00	6 996,00
Batahan	Batahan	102,10	40,00	13 326,00
Batang Bangko	Batahan	30,00	90,00	24 987,00
Batang Sinunukan	Batahan	19,04	40,00	9 495,00
Kun-Kun	Natal	29,00	29,00	11 432,00
Bintuas	Muara Batang Gadis	59,00	60,00	17 134,00
Batang Tabuyung	Muara Batang Gadis	28,08	70,00	23 321,00
Parlampungan	Muara Batang Gadis	25,00	45,00	5 354,00
Sulang-Suling	Muara Batang Gadis	46,80	46,80	7 239,00
Sikapas	Muara Batang Gadis	15,00	60,00	15 230,00

Sumber/Source:

Dinas Sumber Daya Air, Cipta Karya dan Tata Ruang Kabupaten Mandailing Natal/
Water Resources, Human Settlements and Spatial Planning Office of Mandailing Natal Regency

Tabel
Table 1.1.8

Status Pemilikan Tanah yang Diterbitkan menurut Jenis Hak dan Kecamatan di Kabupaten Mandailing Natal, 2022
Land Ownership Status Issued according to Type of Rights and District in Mandailing Natal Regency, 2022

Kecamatan Subdistrict	Hak Milik Freehold Title	Hak Guna Bangunan Building Right Title	Hak Pakai Right to Use Title	Hak Guna Usaha Cultivation Right Title
(1)	(2)	(3)	(4)	(5)
Batahan	112	-	-	-
Sinunukan	395	-	1	-
Batang Natal	143	-	12	-
Lingga Bayu	1 624	-	1	-
Ranto Baik	1 345	-	20	-
Kotanopan	10	-	42	-
Ulu Pungkut	1	-	1	-
Tambangan	1 497	-	9	-
Lembah Sorik Marapi	6	-	5	-
Puncak Sorik Marapi	-	-	19	-
Muara Sipongi	1	-	30	-
Pakantan	-	-	-	-
Panyabungan	197	7	30	-
Panyabungan Selatan	2	-	20	-
Panyabungan Barat	197	-	1	-
Panyabungan Utara	7	-	16	-
Panyabungan Timur	1	-	3	-
Huta Bargot	-	-	2	-
Natal	648	-	31	-
Muara Batang Gadis	4	-	26	-
Siabu	1 848	4	23	-
Bukit Malintang	-	-	5	-
Naga Juang	1 182	-	5	-
Mandailing Natal	9 216	11	302	-

Sumber/Source: Kementerian Agraria dan Tata Ruang/Badan Pertanahan Nasional
Kantor Pertanahan Kabupaten Mandailing Natal/
Ministry of Agrarian Affairs and Spatial Planning/National Land Agency
Land Office of Mandailing Natal Regency

Tabel
Table 1.1.9

Jumlah Sertifikat Hak atas Tanah yang Diterbitkan menurut Luas Tanah (Bidang Tanah) dan Kecamatan di Kabupaten Mandailing Natal, 2022
Numbers of Land Ownership Certificate Issued according to land area and District in Mandailing Natal Regency, 2022

Kecamatan Subdistrict	Hak Milik Freehold Title		Hak Guna Bangunan Building Right Title	
	Rutin Routine	Proyek Project	Rutin Routine	Proyek Project
(1)	(2)	(3)	(4)	(5)
Batahan	3 976	494 674	-	-
Sinunukan	12 068	2 980 623	-	-
Batang Natal	834	243 202	-	-
Lingga Bayu	54 478	15 047 096	19 380	-
Ranto Baek	113 220	12 049 984	-	-
Kotanopan	6 208	-	-	-
Ulu Pungkut	1 921	-	-	-
Tambangan	-	2 481 408	-	-
Lembah Sorik Marapi	10 591	-	-	-
Puncak Sorik Marapi	-	-	171 331	-
Muara Sipongi	2 500	-	-	-
Pakantan	-	-	-	-
Panyabungan	73 978	-	21 952	-
Panyabungan Selatan	380	-	-	-
Panyabungan Barat	19 511	534 783	-	-
Panyabungan Utara	8 710	-	-	-
Panyabungan Timur	408	-	-	-
Huta Bargot	-	-	-	-
Natal	4 138 679	1 588 335	-	-
Muara Batang Gadis	61 395	-	-	-
Siabu	36 877	1 754 898	-	-
Bukit Malintang	-	-	-	-
Naga Juang	-	3 474 118	-	-
Mandailing Natal	4 545 734	40 649 121	212 663	-

Lanjutan Tabel/*Continued Table* 1.1.9

Kecamatan <i>Subdistrict</i>	Hak Pakai <i>Right to Use Title</i>		Hak Guna Usaha <i>Cultivation Right Title</i>	
	Rutin <i>Routine</i>	Proyek <i>Project</i>	Rutin <i>Routine</i>	Proyek <i>Project</i>
(1)	(6)	(7)	(8)	(9)
Batahan	-	-	-	-
Sinunukan	18 680	-	-	-
Batang Natal	88 791	-	-	-
Lingga Bayu	-	-	-	-
Ranto Baek	-	-	-	-
Kotanopan	11 157	-	-	-
Ulu Pungkut	12 160	-	-	-
Tambangan	-	-	-	-
Lembah Sorik Marapi	3 156	-	-	-
Puncak Sorik Marapi	-	-	-	-
Muara Sipongi	20 688	-	-	-
Pakantan	-	-	-	-
Panyabungan	65 185	-	-	-
Panyabungan Selatan	62 915	-	-	-
Panyabungan Barat	200	-	-	-
Panyabungan Utara	9 442	-	-	-
Panyabungan Timur	1 691	-	-	-
Huta Bargot	5 611	-	-	-
Natal	454	-	-	-
Muara Batang Gadis	-	-	-	-
Siabu	10 613	9 058	-	-
Bukit Malintang	1 275	-	-	-
Naga Juang	2 578	-	-	-
Mandailing Natal	314 596	9 058	-	-

Sumber/*Source*:

Kementerian Agraria dan Tata Ruang/Badan Pertanahan Nasional
Kantor Pertanahan Kabupaten Mandailing Natal/
*Ministry of Agrarian Affairs and Spatial Planning/National Land Agency
Land Office of Mandailing Natal Regency*

Tabel
Table 1.1.10**Pengurusan Hak atas Tanah yang Diselesaikan melalui
Proyek menurut Kecamatan Kecamatan di Kabupaten
Mandailing Natal, 2022**
*Processing of Land Rights Completed trough Projects by
District in Mandailing Natal Regency, 2022*

Kecamatan Subdistrict	PRONA		PPAN	
	Persil Unit	Persentase Percentage	Persil Unit	Persentase Percentage
(1)	(2)	(3)	(4)	(5)
Batahan	-	-	111	2
Sinunukan	-	-	385	6
Batang Natal	-	-	139	2
Lingga Bayu	-	-	1 617	24
Ranto Baik	-	-	1 310	19
Kotanopan	-	-	-	-
Ulu Pungkut	-	-	-	-
Tambangan	-	-	1 497	22
Lembah Sorik Marapi	-	-	-	-
Puncak Sorik Marapi	-	-	-	-
Muara Sipongi	-	-	-	-
Pakantan	-	-	-	-
Panyabungan	-	-	-	-
Panyabungan Selatan	-	-	-	-
Panyabungan Barat	-	-	176	3
Panyabungan Utara	-	-	-	-
Panyabungan Timur	-	-	-	-
Huta Bargot	-	-	-	-
Natal	-	-	383	6
Muara Batang Gadis	-	-	-	-
Siabu	1 800	100	-	-
Bukit Malintang	-	-	-	-
Naga Juang	-	-	1 182	28
Mandailing Natal	1 800	100	6 800	100

Sumber/Source:

Kementerian Agraria dan Tata Ruang/Badan Pertanahan Nasional
Kantor Pertanahan Kabupaten Mandailing Natal/
Ministry of Agrarian Affairs and Spatial Planning/National Land Agency
Land Office of Mandailing Natal Regency

1.2 KEADAAN IKLIM CLIMATE CONDITION

Tabel 1.2.1 **Jumlah Hari Hujan Menurut Bulan di Kabupaten Mandailing Natal, 2022**
Amount of Number of Rainy Days according to Month in Mandailing Natal Regency, 2022

Bulan Month	Minimum (hari) Minimum (days)	Maksimum (hari) Maximum (days)
(1)	(2)	(3)
Januari <i>January</i>	8	28
Februari <i>February</i>	4	15
Maret <i>March</i>	6	22
April <i>April</i>	6	22
Mei <i>May</i>	8	17
Juni <i>June</i>	15	22
Juli <i>July</i>	6	13
Agustus <i>August</i>	12	15
September <i>September</i>	10	15
Oktober <i>October</i>	16	22
November <i>November</i>	21	26
Desember <i>December</i>	15	23

Catatan/Note: Data merupakan hasil rata-rata jumlah hari hujan bulanan yang diambil dari 8 stasiun yang ada di Kabupaten Mandailing Natal/ *The data is the result of the average monthly number of rainy days taken from 8 stations in Mandailing Natal Regency*

Sumber/Source: Stasiun Klimatologi Sumatera Utara/ *North Sumatra Climatology Station*

Tabel
Table 1.2.2**Maksimum dan Minimum Curah Hujan Menurut Kecamatan di Kabupaten Mandailing Natal (mm³), 2022**
Maximum and Minimum of Precipitation by District in Mandailing Natal Regency (mm³), 2022

Kecamatan District	Minimum(mm ³) Minimum (mm ³)	Maksimum (mm ³) Maximum (mm ³)
(1)	(2)	(3)
Batahan	125	722
Sinunukan	69	457
Batang Natal	42,5	416
Lingga Bayu
Ranto Baek
Kotanopan
Ulu Pungkut
Tambangan
Lembah Sorik Marapi
Puncak Sorik Marapi
Muara Sipongi
Pakantan
Panyabungan
Panyabungan Selatan
Panyabungan Barat
Panyabungan Utara	19	205
Panyabungan Timur
Huta Bargot
Natal	5	1481
Muara Batang Gadis
Siabu
Bukit Malintang	35	184
Naga Juang

Sumber/Source: Stasiun Klimatologi Sumatera Utara/ North Sumatra Climatology Station

Tabel
Table 1.2.3

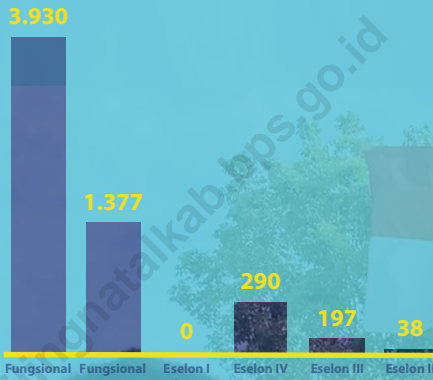
Banyaknya Curah Hujan Berdasarkan Titik Pengamatan di Kabupaten Mandailing Natal (mm^3), 2022
Amount of Rainfall by Observation Point in Mandailing Natal Regency (mm^3), 2022

Kecamatan <i>District</i>	Curah Hujan (mm^3) <i>Rainfall (mm^3)</i>
(1)	(2)
Batahan	125-722
Sinunukan	69-457
Batang Natal	42,5-416
Lingga Bayu	...
Ranto Baik	...
Kotanopan	...
Ulu Pungkut	...
Tambangan	...
Lembah Sorik Marapi	...
Puncak Sorik Marapi	...
Muara Sipongi	...
Pakantan	...
Panyabungan	...
Panyabungan Selatan	...
Panyabungan Barat	...
Panyabungan Utara	19-205
Panyabungan Timur	...
Huta Bargot	...
Natal	...
Muara Batang Gadis	...
Siabu	...
Bukit Malintang	35-184
Naga Juang	...

Sumber/Source: Stasiun Klimatologi Sumatera Utara/ North Sumatra Climatology Station

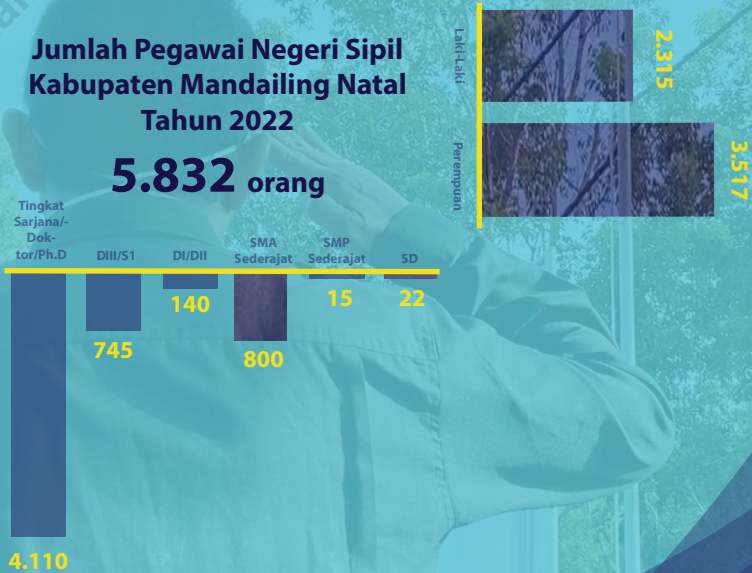
02

PEMERINTAHAN GOVERNMENT



Jumlah Pegawai Negeri Sipil Kabupaten Mandailing Natal Tahun 2022

5.832 orang



PENJELASAN TEKNIS**TECHNICAL NOTES**

- | | |
|--|--|
| <p>1. Susunan pemerintahan Kabupaten Mandailing Natal periode 2021–2024 terdiri dari bupati, wakil bupati, sekretariat daerah, sekretariat DPRD, dinas daerah, lembaga teknis daerah, kecamatan, dan kelurahan.</p> | <p>1. <i>The composition of district administration Mandailing Natal 2021-2024 period consists of regent, vice regent, regional secretariat, the secretariat of Parliament, local agencies, regional technical agencies, districts, and villages.</i></p> |
| <p>2. Sekretariat Daerah dipimpin oleh Sekretaris Daerah. Sekretaris Daerah Kabupaten/Kota diangkat dan diberhentikan oleh Gubernur atas usul Bupati/Wali Kota sesuai dengan peraturan perundang-undangan karena kedudukannya sebagai pembina pegawai negeri sipil di daerahnya.</p> | <p>2. <i>Regional Secretariat headed by the Regional Secretary. District Secretary/City appointed and dismissed by the Governor upon the recommendation of the Regent/Mayor in accordance with the legislation due to its position as the supervisor of the civil service civilians in the region.</i></p> |
| <p>3. Sekretariat DPRD dipimpin oleh Sekretaris DPRD. Sekretaris DPRD Kabupaten/Kota diangkat dan diberhentikan oleh Bupati/Wali Kota dengan persetujuan DPRD Kabupaten/Kota.</p> | <p>3. <i>Parliament Secretariat headed by the Secretary of Parliament. Secretariat of the District/Municipal appointed and dismissed by the Regent/Mayor with the approval of Regency / City</i></p> |
| <p>4. Dinas Daerah merupakan unsur pelaksana otonomi daerah. Dinas daerah dipimpin oleh kepala dinas yang diangkat dan diberhentikan oleh kepala daerah dari pegawai negeri sipil yang memenuhi syarat atas usul Sekretaris Daerah.</p> | <p>4. <i>Regional Department is implementing the element of regional autonomy. Local agencies led by head of department who is appointed and dismissed by the regional head of the civil servants who qualified at the proposal of the Regional Secretary.</i></p> |

5. Lembaga Teknis Daerah merupakan unsur pendukung tugas kepala daerah dalam penyusunan dan pelaksanaan kebijakan daerah yang bersifat spesifik berbentuk badan, kantor, atau rumah sakit umum daerah. Dipimpin oleh kepala badan, kepala kantor, atau kepala rumah sakit umum daerah yang diangkat oleh kepala daerah dari pegawai negeri sipil yang memenuhi syarat atas usul Sekretaris Daerah.
6. Kecamatan dibentuk di wilayah Kabupaten/Kota dengan Perda Kabupaten/Kota yang berpedoman pada Peraturan Pemerintah. Kecamatan dipimpin oleh seorang camat yang dalam pelaksanaan tugasnya memperoleh pelimpahan sebagian wewenang bupati atau wali kota untuk menangani sebagian urusan otonomi daerah.
7. Kelurahan dibentuk di wilayah kecamatan dengan Perda Kabupaten/Kota yang berpedoman pada Peraturan Pemerintah. Lurah diangkat oleh Bupati/Wali Kota atas usul Camat dari pegawai negeri sipil yang menguasai pengetahuan teknis pemerintahan dan memenuhi persyaratan sesuai dengan peraturan perundang-undangan.
5. *Regional Technical Institute is a supporting element of the task of regional heads in the preparation and implementation of regional policies that are specific entity, office, or district hospitals. Chaired by the head of the body, the head office, or the head of district general hospitals appointed by the regional head of the civil servants who qualified at the proposal of the Regional Secretary.*
6. *Sub-district was formed in the district/city with Regulation Regency/City which are based on Government Regulation. Subdistrict led by a district head who in the performance of its duties obtain partial delegation of authority regent or mayor to handle most affairs of regional autonomy.*
7. *The Village was formed in the districts with Regulation Regency/City which are based on Government Regulation. Headman appointed by the Regent/Mayor upon the recommendation of the Head of civil servants who master the technical knowledge of government and meets the requirements in accordance with legislation.*

ULASAN**DESCRIPTION**

Pemerintahan Kabupaten Mandailing Natal dipimpin oleh seorang Bupati. Kabupaten Mandailing Natal terdiri dari 23 Kecamatan yang terbagi menjadi 407 wilayah administratif yang terdiri dari 380 desa dan 27 kelurahan.

The Government of Mandailing Natal Regency is headed by a Regent. It's consist of 23 districts that divided into 407 administrative area. 380 of them are rural area, and the rest are urban area.

Jumlah Pegawai Negeri Sipil pemerintah daerah di Kabupaten Mandailing Natal pada tahun 2022 sebanyak 5.832 orang. Dari jumlah tersebut, 39,70 persen (2.315 orang) diantaranya adalah perempuan sedangkan sisanya yaitu 60,30 persen (3.517 orang) berjenis kelamin laki-laki.

In 2022, the number of Civil Servants in Mandailing Natal is 5,832 person. It's consist of 39.70 percent (2,315 person) women and 60.30 percent (3,517 person) male.

Jika dilihat menurut tingkat pendidikan, Pegawai Negeri Sipil (PNS) di Kabupaten Mandailing Natal sebagian besar atau 67,61 persen (3.943 orang) merupakan lulusan universitas dengan gelas Sarjana (S1)/ sederajat. Namun demikian, masih ada PNS di Kabupaten Mandailing Natal dengan pendidikan tertinggi Sekolah Dasar (SD) yaitu sebanyak 0,38 persen atau sebanyak 22 orang.

In terms of the level of education, civil servants in Mandailing Natal majority or 67.61 percent (3,943 person) are university graduates. However, there are still 0.38 percent (22 people) up to primary school.

Jika dilihat menurut tingkat kepangkatan, 56,70 persen diantaranya adalah pegawai golongan III (3.307 orang), sedangkan sisanya sebanyak 1.582 orang adalah golongan IV, 1.915 orang adalah golongan II, dan hanya ada 28 orang yang merupakan pegawai golongan I.

When viewed according to hierarchy, most of them (56.70 percent) is III's rank (3,307 person). The rest consist of 1,582 IV's rank, 1,915 II's rank, and 28 I's rank.

Dari hasil pemilu 2019, ada 40 orang wakil rakyat dari 13 partai yang duduk sebagai anggota DPRD Kabupaten Mandailing Natal. Anggota terbanyak berasal dari Partai Gerindra sebanyak 7 orang. Sebagian besar dari anggota DPRD tersebut berjenis kelamin laki-laki, hanya 6 diantaranya berjenis kelamin perempuan.

Total pendapatan pemerintah Kabupaten Mandailing Natal pada tahun 2022 adalah sebesar 1,587 triliun rupiah. Penyumbang terbesar dari pendapatan tersebut berasal dari dana perimbangan, yaitu sebesar 1,116 triliun rupiah. Sedangkan Pendapatan Asli Daerah (PAD) hanya menyumbang sebesar 94 miliar rupiah.

Belanja pemerintah daerah pada tahun 2022 adalah sebesar 1,604 triliun rupiah. 64,20 persen diantaranya dipergunakan untuk belanja operasi, 11,91 persen untuk belanja modal, dan sisanya untuk belanja tak terduga dan belanja transfer.

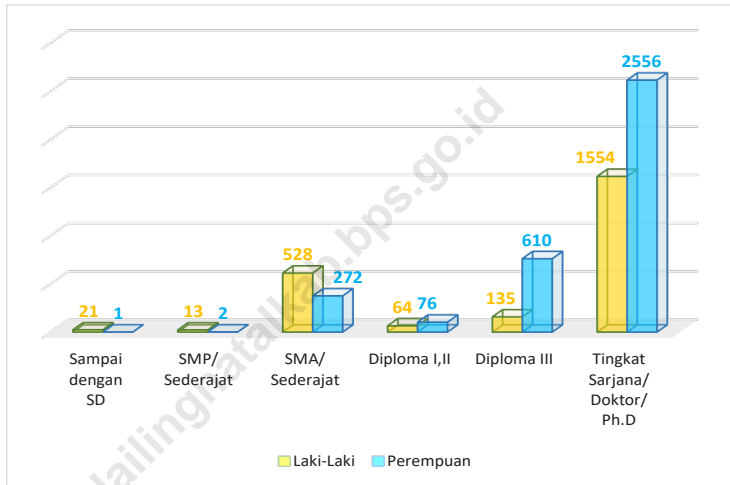
At the general election in 2019, there were 40 parliament members of Mandailing Natal regency from 13 parties. Most of them came from Partai Gerindra members (7 persons). Most of parliament member are male, only six of them are female.

The total revenue of Mandailing Natal Regency government in 2022 is 1.587 trillion rupiah. The biggest contributor of the income came from the balancing fund, which amounted to 1.116 trillion rupiah. While Pendapatan Asli Daerah (PAD) only accounted for 94 billion rupiah.

Local government expenditures in 2022 amounted to 1.604 trillion rupiah. 64.20 percent of which is used for operation expenditure, 11.91 percent of which is used for capital expenditure, while the rest for unpredicted expenditure and transfer expenditure.

Gambar 2.1
Figures

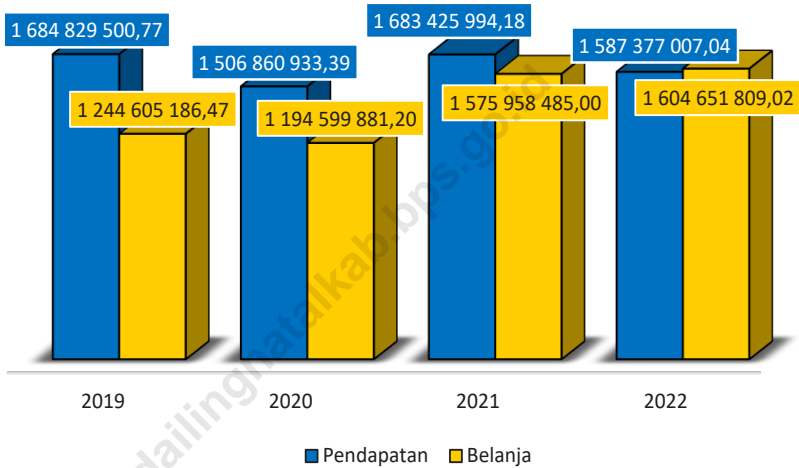
Jumlah Pegawai Negeri Sipil Menurut Tingkat Pendidikan dan Jenis Kelamin di Kabupaten Mandailing Natal, 2022
Number of Civil Servants by Educational Level and Sex in Mandailing Natal Regency, 2022



Sumber/Source: Badan Kepegawaian Daerah Kabupaten Mandailing Natal
Personnel Division of Government Mandailing Natal Regency

Gambar 2.2
Figures

Realisasi Pendapatan dan Belanja Daerah Kabupaten Mandailing Natal, 2019-2022 (ribu rupiah)
Realization of Revenue and Expenditure of Mandailing Mandailing Natal Regency, 2019-2022



Sumber/Source: Badan Pengelolaan Keuangan, Pendapatan, dan Aset Daerah Kabupaten Mandailing Natal
Monetary and Regional Asset Managerial Office of Mandailing Natal Regency

2.1 WILAYAH ADMINISTRATIF ADMINISTRATIVE AREA

Tabel 2.1.1 Jumlah Desa¹/Kelurahan Menurut Kecamatan di Kabupaten Mandailing Natal, 2018–2022
Table 2.1.1 Number of Villages¹/Kelurahan by Subdistrict in Mandailing Natal Regency, 2018–2022

Kecamatan Subdistrict	2018 ¹	2019 ¹	2020 ¹	2021 ¹	2022 ¹
(1)	(2)	(3)	(4)	(5)	(6)
Batahan	18	18	18	18	18
Sinunukan	14	14	14	14	14
Batang Natal	31	31	31	31	31
Lingga Bayu	19	19	19	19	19
Ranto Baik	18	18	18	18	18
Kota Nopan	36	36	36	36	36
Ulu Pungkut	13	13	13	13	13
Tambangan	20	20	20	20	20
Lembah Sorik Marapi	9	9	9	9	9
Puncak Sorik Marapi	11	11	11	11	11
Muara Sipongi	16	16	16	16	16
Pakantan	8	8	8	8	8
Panyabungan	39	39	39	39	39
Panyabungan Selatan	11	11	11	11	11
Panyabungan Barat	10	10	10	10	10
Panyabungan Utara	12	12	12	12	12
Panyabungan Timur	15	15	15	15	15
Huta Bargot	14	14	14	14	14
Natal	30	30	30	30	30
Muara Batang Gadis	17	17	17	17	17
Siabu	28	28	28	28	28
Bukit Malintang	11	11	11	11	11
Naga Juang	7	7	7	7	7
Mandailing Natal	407	407	407	407	407

Catatan/Note: ¹Termasuk kelurahan dan Unit Permukiman Transmigrasi (UPT)/Include Transmigration Settlement Unit
Sumber/Source: Kegiatan Pemutakhiran Geospasial ST2023, Kondisi 2022 Semester I/ ST2023 Geospatial Update Activities, Conditions of 2022 Semester I

Tabel
Table 2.1.2

Kategori Desa Menurut Kecamatan di Kabupaten Mandailing Natal, 2022
Type of Villages by District of Mandailing Natal Regency, 2022

Kecamatan Subdistrict	Jumlah Desa Number of Villages ¹	Klasifikasi Status Desa Classification of Villages Status				
		Sangat Tertinggal Very Left Behind	Tertinggal Left behind	Berkembang Developing	Maju Developed	Mandiri independent
(1)	(2)	(3)	(4)	(5)	(6)	(7)
Batahan	17	-	8	9	-	-
Sinunukan	14	-	5	8	1	-
Batang Natal	30	12	11	7	-	-
Lingga Bayu	17	-	9	8	-	-
Ranto Baek	18	3	11	4	-	-
Kota Nopan	34	7	25	2	-	-
Ulu Pungkut	12	5	5	2	-	-
Tambangan	19	-	11	6	2	-
Lembah Sorik Marapi	8	-	1	6	1	-
Puncak Sorik Marapi	11	-	-	10	1	-
Muara Sipongi	15	3	12	-	-	-
Pakantan	8	-	8	-	-	-
Panyabungan	30	-	4	13	12	1
Panyabungan Selatan	10	-	2	8	-	-
Panyabungan Barat	9	-	3	6	-	-
Panyabungan Utara	11	-	5	6	-	-
Panyabungan Timur	14	2	11	1	-	-
Huta Bargot	14	-	10	4	-	-
Natal	28	-	1	18	8	1
Muara Batang Gadis	14	4	6	2	1	1
Siabu	26	2	11	13	-	-
Bukit Malintang	11	-	10	1	-	-
Naga Juang	7	-	7	-	-	-
Mandailing Natal	377	38	176	134	26	3

Catatan/Note: ¹ Tidak Termasuk Unit Permukiman Transmigrasi (UPT)/Include Transmigration Settlement Unit
 Sumber/Source: Kementerian Desa, Pembangunan Desa Tertinggal, dan Transmigrasi
 Ministry of Village, Development of Disadvantaged Regions And Transmigration

2.2 DEWAN PERWAKILAN RAKYAT DAERAH REGIONAL HOUSE OF REPRESENTATIVE

Tabel 2.2.1 Jumlah Anggota Dewan Perwakilan Rakyat Daerah Menurut Partai Politik dan Jenis Kelamin di Kabupaten Mandailing Natal, 2022
Number of Regional House of Representatives's Members by Political Parties and Sex in Mandailing Natal Regency 2022

Partai Politik <i>Political Parties</i>	Laki-laki <i>Male</i>	Perempuan <i>Female</i>	Jumlah <i>Total</i>
(1)	(2)	(3)	(4)
Partai Gerindra	6	1	7
Partai Demokrat	4	1	5
Partai Golongan Karya	4	1	5
Partai Kebangkitan Bangsa (PKB)	3	1	4
Partai Keadilan Sejahtera (PKS)	4	-	4
Partai Hati Nurani Rakyat (HANURA)	3	1	4
Partai Persatuan Indonesia (PAN)	3	-	3
Partai Persatuan Indonesia (PERINDO)	1	1	2
Partai Persatuan Pembangunan (PPP)	2	-	2
Partai Keadilan dan Persatuan Indonesia (PKPI)	1	-	1
Partai Demokrasi Indonesia Perjuangan (PDIP)	1	-	1
Partai Beringin Karya (Berkarya)	1	-	1
Partai Nasional Demokrat (Nasdem)	1	-	1
Mandailing Natal	34	6	40

Sumber/Source: Sekretariat Dewan Perwakilan Rakyat Daerah Kabupaten Mandailing Natal
House of Parliament of Mandailing Natal Regency

Tabel
Table 2.2.2

**Jumlah Anggota Dewan Perwakilan Rakyat Daerah
Menurut Daerah Pemilihan dan Jenis Kelamin di
Kabupaten Mandailing Natal, 2019**
*Number of Regional House of Representatives's Members
by Electoral Region and Sex in Mandailing Natal Regency,
2019*

Daerah Pemilihan <i>Electoral Region</i>	Jenis Kelamin <i>Sex</i>		Jumlah <i>Total</i>
	Laki-Laki <i>Male</i>	Perempuan <i>Female</i>	
(1)	(2)	(3)	(4)
I	9	-	9
II	5	2	7
III	7	0	7
IV	5	3	8
V	8	1	9
Jumlah/Total	34	6	40

Sumber/Source: Badan Kesatuan Bangsa dan Politik Kabupaten Mandailing Natal
Kesbang Pol Office of Mandailing Natal Regency

Tabel
Table 2.2.3

Keputusan DPRD Kabupaten Mandailing Natal, 2022
Regional House of Representatives Decree in Mandailing Natal Regency, 2022

Jenis Keputusan Type of Decree	2022
(1)	(2)
Peraturan Daerah <i>Local Rule</i>	Susunan dan Perangkat Daerah
Keputusan DPRD <i>Parliament Decree</i>	LPJP, P.APBD dan APBD
Pernyataan <i>Statement</i>	-
Pernyataan Pendapat <i>Opinion Income</i>	-
Resolusi <i>Resolution</i>	-
Kesimpulan Rapat <i>Opinion Resume</i>	-
Keputusan Pimpinan DPRD <i>Parliament Chairperson's Decree</i>	AKD dan Jadwal
Keputusan Badan Musyawarah <i>Deliberation Committee Decree</i>	Jadwal Agenda
Memorandum <i>Memorandum</i>	-
Pendapat Badan Anggaran <i>Budget Committee Opinion</i>	-

Sumber/Source: Sekretariat Dewan Perwakilan Rakyat Daerah Kabupaten Mandailing Natal
House of Parliament of Mandailing Natal Regency

Tabel 2.2.4
Table

Kegiatan DPRD Kabupaten Mandailing Natal, 2019-2022
Activity of Parliament of Mandailing Natal Regency, 2019-2022

Kegiatan Type of Activity	2019	2020	2021	2022
(1)	(2)	(3)	(4)	(5)
Sidang IStimewa <i>Special Session</i>	2	2	-	-
Sidang Paripurna <i>Plenary Session</i>	15	24	24	26
Sidang Khusus <i>Particular Session</i>	-	-	-	-
Rapat Pimpinan <i>Regular Meeting</i>	13	5	10	12
Sidang Badan Anggaran <i>Budget Committee Session</i>	3	6	5	5
Sidang Panitia Khusus <i>Special Committee Session</i>	2	-	2	1
Rapat Kerja Komisi Dengar Pendapat <i>Meeting of Hearing</i>				
- Komisi "I" <i>Commission "I"</i>	4	20	5	7
- Komisi "II" <i>Commission "II"</i>	2	16	4	6
- Komisi "III" <i>Commission "III"</i>	4	13	3	5
- Komisi "IV" <i>Commission "IV"</i>	3	13	4	7
Rapat Rutin Komisi "I" <i>Routine Meeting Commission "I"</i>	12	12	12	12
Rapat Rutin Komisi "II" <i>Routine Meeting Commission "II"</i>	4	6	8	10
Rapat Rutin Komisi "III" <i>Routine Meeting Commission "III"</i>	12	-	4	8
Rapat Rutin Komisi "IV" <i>Routine Meeting Commission "IV"</i>	12	-	9	10
Jumlah/Total	88	117	90	109

Sumber/Source: Sekretariat Dewan Perwakilan Rakyat Daerah Kabupaten Mandailing Natal
House of Parliament of Mandailing Natal Regency

2.3 SUMBER DAYA MANUSIA HUMAN RESOURCES

Tabel 2.3.1 Jumlah Pegawai Negeri Sipil Menurut Jabatan dan Jenis Kelamin di Kabupaten Mandailing Natal, 2021 dan 2022
Number of Civil Servants by Occupation and Sex in Mandailing Natal Regency, 2021 and 2022

Jabatan <i>Occupation</i>	2021		Jumlah <i>Total</i>
	Laki-laki <i>Male</i>	Perempuan <i>Female</i>	
(1)	(2)	(3)	(4)
Fungsional Tertentu <i>Specific Functional</i>	1 082	2 791	3 873
Fungsional Umum <i>Staf General Functional</i>	842	783	1 625
Struktural/Structural	575	286	861
Eselon V/5th Echelon	-	-	-
Eselon IV/4th Echelon	398	237	635
Eselon III/3rd Echelon	143	47	190
Eselon II/2nd Echelon	34	2	36
Eselon I/1st Echelon			
Jumlah/Total	2 499	3 860	6 359

Lanjutan Tabel/*Continued Table 2.3.1*

Jabatan <i>Occupation</i>	2022		Jumlah <i>Total</i>
	Laki-laki <i>Male</i>	Perempuan <i>Female</i>	
(1)	(5)	(6)	(7)
Fungsional Tertentu <i>Specific Functional</i>	1 308	2 622	3 930
Fungsional Umum <i>Staf General Functional</i>	625	752	1 377
Struktural/Structural	575	286	861
Eselon V/5th Echelon	-	-	-
Eselon IV/4th Echelon	187	103	290
Eselon III/3rd Echelon	159	38	197
Eselon II/2nd Echelon	36	2	38
Eselon I/1st Echelon	-	-	-
Jumlah/Total	2 890	3 803	6 693

Sumber/Source: Badan Kepegawaian Daerah Kabupaten Mandailing Natal
Personnel Division of Government Mandailing Natal Regency

Tabel
Table 2.3.2

Jumlah Pegawai Negeri Sipil Menurut Tingkat Pendidikan dan Jenis Kelamin di Kabupaten Mandailing Natal, 2021 dan 2022

Number of Civil Servants by Educational Level and Sex in Mandailing Natal Regency, 2021 and 2022

Tingkat Pendidikan <i>Educational Level</i>	2021		Jumlah <i>Total</i>
	Laki-laki <i>Male</i>	Perempuan <i>Female</i>	
(1)	(2)	(3)	(4)
Sampai dengan SD <i>Up to Primary School</i>	24	1	25
SMP/Sederajat <i>General Vocational Junior High School</i>	23	2	25
SMA/Sederajat <i>General/Vocational Senior High School</i>	613	376	989
Diploma I, II/Akta I, II <i>Diploma I, II/Akta I, II</i>	65	103	168
Diploma III/Akta III/Sarjana Muda <i>Diploma III/Akta III/Bachelor</i>	158	762	920
Tingkat Sarjana/Doktor/Ph.D <i>University Graduates</i>	1 616	2 616	4 232
Jumlah/Total	2 499	3 860	6 359

Lanjutan Tabel/Continued Table 2.3.2

Tingkat Pendidikan <i>Educational Level</i>	2022		Jumlah <i>Total</i>
	Laki-laki <i>Male</i>	Perempuan <i>Female</i>	
(1)	(2)	(3)	(4)
Sampai dengan SD <i>Up to Primary School</i>	21	1	22
SMP/Sederajat <i>General Vocational Junior High School</i>	13	2	15
SMA/Sederajat <i>General/Vocational Senior High School</i>	528	272	800
Diploma I, II/Akta I, II <i>Diploma I, II/Akta I, II</i>	64	76	140
Diploma III/Akta III/Sarjana Muda <i>Diploma III/Akta III/Bachelor</i>	135	610	745
Tingkat Sarjana/Doktor/Ph.D <i>University Graduates</i>	1 554	2 556	4 110
Jumlah/Total	2 315	3 517	5 832

Sumber/Source: Badan Kepegawaian Daerah Kabupaten Mandailing Natal
Personnel Division of Government Mandailing Natal Regency

Tabel
Table 2.3.3

**Jumlah Pegawai Negeri Sipil Menurut Tingkat
Kepangkatan dan Jenis Kelamin di Kabupaten Mandailing
Natal, 2021 dan 2022**
*Number of Civil Servants by Hierarchy and Sex in
Mandailing Natal Regency, 2021 and 2022*

Pangkat/Golongan/Ruang <i>Hierarchy</i>	2021		Jumlah <i>Total</i>
	Laki-laki <i>Male</i>	Perempuan <i>Female</i>	
(1)	(2)	(3)	(4)
1. I/A (Juru Muda)	3	-	3
2. I/B (Juru Muda Tingkat I)	7	-	7
3. I/C (Juru)	8	1	9
4. I/D (Juru Tingkat I)	7	-	7
Golongan I/Range I	25	1	26
5. II/A (Pengatur Muda)	117	58	175
6. II/B (Pengatur Muda Tingkat I)	51	31	82
7. II/C (Pengatur)	153	215	368
8. II/D (Pengatur Tingkat I)	140	272	412
Golongan II/Range II	461	576	1 037
9. III/A (Penata Muda)	288	412	700
10. III/B (Penata Muda Tingkat I)	220	374	594
11. III/C (Penata)	342	726	1 068
12. III/D (Penata Tingkat I)	510	696	1 206
Golongan III/Range III	1 360	2 208	3 568
13. IV/A (Pembina)	353	589	942
14. IV/B (Pembina Tingkat I)	281	483	764
15. IV/C (Pembina Utama Muda)	18	3	21
16. IV/D (Pembina Utama Madya)	1	-	1
17. IV/E (Pembina Utama)	-	-	-
Golongan IV/Range IV	653	1 075	1 728
Jumlah/Total	2 499	3 860	6 359

Lanjutan Tabel/*Continued Table 2.3.3*

Pangkat/Golongan/Ruang <i>Hierarchy</i>	2022		Jumlah <i>Total</i>
	Laki-laki <i>Male</i>	Perempuan <i>Female</i>	
(1)	(5)	(6)	(7)
1. I/A (Juru Muda)	4	-	4
2. I/B (Juru Muda Tingkat I)	5	-	5
3. I/C (Juru)	8	2	10
4. I/D (Juru Tingkat I)	9	-	9
Golongan I/Range I	26	2	28
5. II/A (Pengatur Muda)	63	33	96
6. II/B (Pengatur Muda Tingkat I)	58	35	93
7. II/C (Pengatur)	151	96	247
8. II/D (Pengatur Tingkat I)	191	288	479
Golongan II/Range II	463	452	915
9. III/A (Penata Muda)	216	269	485
10. III/B (Penata Muda Tingkat I)	214	332	546
11. III/C (Penata)	282	589	871
12. III/D (Penata Tingkat I)	582	823	1 405
Golongan III/Range III	1 294	2 013	3 307
13. IV/A (Pembina)	293	528	821
14. IV/B (Pembina Tingkat I)	220	517	737
15. IV/C (Pembina Utama Muda)	18	5	23
16. IV/D (Pembina Utama Madya)	1	-	1
17. IV/E (Pembina Utama)	-	-	-
Golongan IV/Range IV	532	1050	1582
Jumlah/Total	2 315	3 517	5 832

Sumber/Source: Badan Kepegawaian Daerah Kabupaten Mandailing Natal
Personnel Division of Government Mandailing Natal Regency

Tabel
Table 2.3.4

Banyaknya Pegawai Negeri Sipil menurut Unit Kerja dan Golongan di Kabupaten Mandailing Natal, 2022
Number of Civil Servants by Institution/Office and Hierarchy in Mandailing Natal Regency, 2022

Dinas/Instansi Pemerintahan <i>Institution/Office</i>	Golongan <i>Rank</i>				Jumlah PNS <i>Total</i>
	IV	III	II	I	
(1)	(2)	(3)	(4)	(5)	(6)
1. Sekretariat Daerah	6	-	-	-	6
2. Bagian Pemerintahan	2	5	-	-	7
3. Bagian Hukum	2	6	1	-	9
4. Bagian Kesejahteraan Rakyat	-	7	2	-	9
5. Bagian Perekonomian dan SDM	-	8	3	-	11
6. Bagian Perencanaan dan Keuangan	2	5	-	-	7
7. Bagian Administrasi Pembangunan	2	5	-	-	7
8. Bagian Pengadaan Barang dan Jasa	-	14	1	-	15
9. Bagian Organisasi	1	9	-	-	10
10. Bagian Umum	-	7	6	2	15
11. Bagian Protokol dan Komunikasi Pimpinan	-	4	2	-	6
12. Sekretariat DPRD	2	13	8	-	23
13. Inspektorat	10	31	5	-	46
14. Dinas Pendidikan	18	32	2	-	52
15. UPTD/Guru	1 304	1 649	100	7	3 060
16. Dinas Kesehatan	8	50	9	-	67
17. Puskesmas	40	460	385	-	885
18. Dinas Pekerjaan Umum dan Penataan Ruang	3	53	24	4	84
19. Dinas Perumahan dan Kawasan Permukiman	1	14	4	-	19
Sub Jumlah/Sub Total	1 401	2 372	552	13	4 338

Lanjutan Tabel/*Continued Table 2.3.4*

Dinas/Instansi Pemerintahan <i>Institution/Office</i>	Golongan <i>Rank</i>				Jumlah PNS <i>Total</i>
	IV	III	II	I	
(1)	(2)	(3)	(4)	(5)	(6)
20. Dinas Pertanahan	4	13	-	-	17
21. Dinas Sosial	6	16	3	-	25
22. Dinas Koperasi Usaha Kecil Menengah	5	9	1	-	15
23. Dinas Tenaga Kerja	5	18	8	-	31
24. Dinas Pengendalian Penduduk dan Keluarga Berencana	2	38	2	-	42
25. Dinas Pemberdayaan Perempuan dan Perlindungan Anak	4	39	5	-	48
26. Dinas Ketahanan Pangan	4	26	5	-	35
27. Dinas Lingkungan Hidup	5	11	2	-	18
28. Dinas Kependudukan dan Pencatatan Sipil	3	25	4	-	32
29. Dinas Pemberdayaan Masyarakat dan Desa	5	12	4	-	21
30. Dinas Perhubungan	4	14	10	-	28
31. Dinas Perpustakaan dan Kearsipan	5	12	-	-	17
32. Dinas Komunikasi dan Informatika	5	17	2	-	24
33. Dinas Penanaman Modal dan Pelayanan Perizinan Terpadu Satu Pintu	4	20	-	-	24
34. Dinas Pemuda dan Olahraga	6	19	3	-	28
35. Dinas Kelautan dan Perikanan	10	14	7	-	31
36. Dinas Pariwisata	2	14	-	-	16
37. Dinas Pertanian	7	43	45	1	96
38. Penyuluh Pertanian Lapangan	5	32	23	-	60
39. Dinas Perdagangan	2	16	5	-	23
Sub Jumlah/Sub Total	93	408	129	1	631

Lanjutan Tabel/*Continued Table 2.3.4*

Dinas/Instansi Pemerintahan <i>Institution/Office</i>	Golongan <i>Rank</i>				Jumlah PNS <i>Total</i>
	IV	III	II	I	
(1)	(2)	(3)	(4)	(5)	(6)
40. Badan Perencanaan Pembangunan Daerah	8	25	2	-	35
41. Badan Pengelolaan Keuangan, Pendapatan dan Aset Daerah	4	44	10	-	58
42. Badan Penelitian dan Pengembangan	5	15	2	-	22
43. Badan Kepegawaian Daerah (BKD)	4	26	1	-	31
44. Badan Penanggulangan Bencana Daerah	4	15	4	1	24
45. Badan Kesatuan Bangsa dan Politik	4	9	10	-	23
46. Satuan Polisi Pamong Praja (Satpol PP)	5	13	8	3	29
47. Kantor Camat	22	232	169	5	428
48. RSUD Panyabungan	30	130	16	5	181
49. RSUD Natal	2	18	12	-	32
Sub Jumlah/Sub Total	88	527	234	14	863
Jumlah/Total	1 582	3 307	915	28	5 832

Sumber/Source: Badan Kepegawaian Daerah Kabupaten Mandailing Natal
Personnel Division of Government Mandailing Natal Regency

Tabel
Table 2.3.5**Jumlah Pegawai Negeri Sipil Menurut Agama dan Jenis Kelamin di Kabupaten Mandailing Natal, 2021 dan 2022**
Number of Civil Servants by Religion and Sex in Mandailing Natal Regency, 2021 and 2022

Agama Religion	2021		Jumlah Total
	Laki-Laki Male	Perempuan Female	
(1)	(2)	(3)	(4)
Islam	2 442	3 732	6 174
Katolik/Catholic	5	16	21
Protestan/Protestant	55	109	164
Hindu	-	-	-
Budha/Buddha	-	-	-
Khonghucu/Confucianism	-	-	-
Jumlah/Total	2 502	3 857	6 359

Sumber/Source: Badan Kepegawaian Daerah Kabupaten Mandailing Natal
Personnel Division of Government Mandailing Natal Regency

Lanjutan Tabel/*Continued Table 2.3.5*

Agama <i>Religion</i>	2022		Jumlah <i>Total</i>
	Laki-Laki <i>Male</i>	Perempuan <i>Female</i>	
(1)	(5)	(6)	(7)
Islam	2 260	3 395	5 655
Katolik/ <i>Catholic</i>	5	16	21
Protestan/ <i>Protestant</i>	50	106	156
Hindu	-	-	-
Budha/ <i>Buddha</i>	-	-	-
Khonghucu/ <i>Confucianism</i>	-	-	-
Jumlah/<i>Total</i>	2 315	3 517	5 832

Sumber/*Source*: Badan Kepegawaian Daerah Kabupaten Mandailing Natal
Personnel Division of Government Mandailing Natal Regency

2.4 KEUANGAN PEMERINTAH GOVERNMENT FINANCE

Tabel 2.4.1 Realisasi Pendapatan Pemerintah Kabupaten Mandailing Natal Menurut Jenis Pendapatan (ribu rupiah), 2019–2022
Table 2.4.1 Actual Mandailing Natal Regency Government Revenues by Kind of Revenues (thousand rupiahs), 2019–2022

Jenis Pendapatan/Kind of Revenues	2019	2020
(1)	(2)	(3)
1. Pendapatan Asli Daerah (PAD)/Regional Revenue	98 758 815.33	90 454 777.18
1.1 Pajak Daerah/Regional Tax	33 284 151.20	10 639 153.22
1.2 Retribusi Daerah/Regional Retribution	33 878 588.28	33 297 952.39
1.3 Hasil Pengelolaan Kekayaan Daerah yang Dipisahkan/Income of Management of Separated Regional Government Wealth	7 668 519.67	10 094 912.51
1.4 Lain-lain PAD yang Sah/Other Regional Revenue	23 927 556.18	36 422 759.06
2. Dana Perimbangan/Balance Funds	1 139 343 819.99	987 393 736.64
2.1 Bagi Hasil Pajak/Tax Sharing Revenue	14 786 090.20	15 741 395.01
2.2 Bagi Hasil Bukan Pajak/Sumber Daya Alam/Non-Tax Sharing Revenue/Natural Resources	6 378 470.15	8 217 751.81
2.3 Dana Alokasi Umum/General Allocation Fund	816 400 130.00	751 402 758.00
2.4 Dana Alokasi Khusus/Special Allocation Fund	128 208 104.83	49 911 999.11
2.5 Dana Alokasi Khusus Non Fisik/General Allocation Funds Non Physical	173 571 024.81	162 119 832.72
2.6 Bantuan Keuangan dari Pemerintah Daerah Provinsi Lainnya/Other Financial Assistance from province	-	-
3. Lain-lain Pendapatan yang Sah/Other Revenue	446 726 865.45	429 012 419.56
3.1 Pendapatan Hibah/Grant	74 103 561.90	100 909 163.13
3.2 Dana Darurat/Emergency Fund	-	-
3.3 Dana Bagi Hasil Pajak dari Provinsi dan Pemerintah Daerah Lainnya/Tax Sharing Revenue from Provincial and Other Regional Governments	88 307 907.25	41 338 635.81
3.4 Dana Penyesuaian dan Otonomi Daerah/Regional Adjustment and Autonomy Fund	-	-
3.5 Bantuan Keuangan dari Provinsi atau Pemerintah Daerah Lainnya/Financial Assistance from Provincial or Other Regional Governments	-	-
3.6 Lainnya/Others	284 315 396.30	286 764 620.63
Jumlah/Total	1 684 829 500.77	1 506 860 933.39

Lanjutan Tabel/*Continued Table 2.4.1*

Jenis Pendapatan/ <i>Kind of Revenues</i>	2021	2022
(1)	(4)	(5)
1. Pendapatan Asli Daerah (PAD)/<i>Regional Revenue</i>	144 515 140,68	93 973 877,16
1.1 Pajak Daerah/ <i>Regional Tax</i>	87 610 760,75	18 053 162,14
1.2 Retribusi Daerah/ <i>Regional Retribution</i>	1 952 000,23	2 908 858,90
1.3 Hasil Pengelolaan Kekayaan Daerah yang Dipisahkan/ <i>Income of Management of Separated Regional Government Wealth</i>	19 567 318,72	14 779 812,38
1.4 Lain-lain PAD yang Sah/ <i>Other Regional Revenue</i>	35 385 060,99	58 232 043,74
2. Pendapatan Transfer/<i>Revenue Transfer</i>	1 470 528 093,41	1 477 635 759,98
2.1 Dana Perimbangan/ <i>Balance Funds</i>	1 470 528 093,41	1 116 362 226,14
2.1.1 Dana Bagi Hasil/ <i>Sharing Revenue</i>	-	69 447 436,03
2.1.2 Dana Alokasi Umum/ <i>General Allocation Fund</i>	742 346 622,00	741 703 499,40
2.1.3 Dana Alokasi Khusus Fisik/ <i>Special Allocation Fund Physical</i>	140 845 487,55	90 781 286,08
2.1.4 Dana Alokasi Khusus Non Fisik/ <i>Special Allocation Funds Non Physical</i>	182 485 890,45	214 430 004,63
2.2 Dana Desa/ <i>Village Funds</i>	-	284 748 020,74
2.3 Bagi Hasil Pajak/ <i>Tax Sharing Revenue</i>	59 386 009,90	62 864 863,43
2.4 Bagi Hasil Bukan Pajak/Sumber Daya Alam/ <i>Non-Tax Sharing Revenue/Natural Resources</i>	60 178 955,29	-
2.5 Bantuan Keuangan dari Pemerintah Daerah Provinsi Lainnya/ <i>Other Financial Assistance from province</i>	285 285 128,22	13 660 649,67
3. Lain-lain Pendapatan yang Sah/<i>Other Revenue</i>	68 382 760,09	15 767 369,90
3.1 Pendapatan Hibah/ <i>Grant</i>	-	-
3.2 Dana Darurat/ <i>Emergency Fund</i>	-	-
3.3 Dana Bagi Hasil Pajak dari Provinsi dan Pemerintah Daerah Lainnya/ <i>Tax Sharing Revenue from Provincial and Other Regional Governments</i>	-	-
3.4 Dana Penyesuaian dan Otonomi Daerah/ <i>Regional Adjustment and Autonomy Fund</i>	-	-
3.5 Bantuan Keuangan dari Provinsi atau Pemerintah Daerah Lainnya/ <i>Financial Assistance from Provincial or Other Regional Governments</i>	-	-
3.6 Lainnya/ <i>Others</i>	68 382 760,09	15 767 369,90
Jumlah/<i>Total</i>	1 683 425 994,18	1 587 377 007,04

Catatan/*Note*:

Sumber/*Source*: Badan Pengelolaan Keuangan, Pendapatan, dan Aset Daerah Kabupaten Mandailing Natal
Monetary and Regional Asset Managerial Office of Mandailing Natal Regency

Tabel
Table 2.4.2**Realisasi Belanja Pemerintah Kabupaten Mandailing Natal
Menurut Jenis Belanja (ribu rupiah), 2019–2022**
**Actual Mandailing Natal Regency Government Expenditures
by Kind of Expenditures (thousand rupiahs), 2019–2022**

Jenis Belanja Kind of Expenditures	2019	2020	2021	2022
(1)	(2)	(3)	(4)	(5)
1. Belanja Operasi/Operation Expenditures	1 038 083 843,35	1 032 862 119,73	1 001 056 669,41	1 030 199 828,40
1.1 Belanja Pegawai/Personnel Expenditures	627 022 889,55	612 972 702,52	614 787 762,52	657 247 536,56
1.2 Belanja Hibah/Grant Expenditures	10 294 250,78	72 403 540,81	14 364 604,30	4 194 451,00
1.3 Belanja Barang dan Jasa/Goods and Services Expenditures	393 444 964,70	340 854 126,40	369 927 617,59	362 951 835,84
1.4 Belanja Bantuan Sosial/Social Aid Expenditures	7 321 738,32	6 631 750,00	1 976 685,00	5 806 005,00
2. Belanja Modal/Capital Expenditures	206 392 843,13	138 152 200,87	198 052 363,73	191 100 101,98
2.1 Belanja Modal/Capital Expenditure	206 392 843,13	138 152 200,87	198 052 363,73	191 100 101,98
3. Belanja Tak Terduga/Unpredicted Expenditures	128 500,00	23 585 560,60	12 623 629,92	19 173 221,79
3.1 Belanja Tidak Terduga/Unpredicted Expenditure	128 500,00	23 585 560,60	12 623 629,92	19 173 221,79
4. Belanja Transfer/Transfer Expenditures	-	-	364 225 821,94	364 178 656,85
4.1 Belanja Bagi Hasil/Revenue Sharing Expenditures	-	-	-	544 924,63
4.2 Belanja Bantuan Keuangan/Financial Assistance Expenditures	-	-	364 225 821,94	363 633 732,22
Jumlah/Total	1 244 605 186,47	1 194 599 881,20	1 575 958 485,00	1 604 651 809,02

Catatan/Note:

Sumber/Source: Badan Pengelolaan Keuangan, Pendapatan, dan Aset Daerah Kabupaten Mandailing Natal
Monetary and Regional Asset Managerial Office of Mandailing Natal Regency

Tabel
Table 2.4.3

Realisasi Penerimaan PAD Pemerintah Kabupaten Mandailing Natal (ribu rupiah), 2019–2022
Realization of Original Local Government Revenue of Mandailing Natal Regency (thousand rupiahs), 2019–2022

Jenis PAD/Kind of Original Local Government Revenue	2019	2020
(1)	(2)	(3)
1. Pajak Daerah/Region Tax	33 384 151,20	10 639 153,22
Pajak Hotel	127 417,50	181 052,50
Pajak Restoran	111 565,30	19 227,00
Pajak Hiburan	4 000,00	-
Pajak Reklame	314 426,45	195 097,99
Pajak Penerangan Jalan	9 534 781,39	7 193 708,44
Pajak Mineral Bukan Logam dan Batuan	2 182 752,23	924 887,63
Pajak Air Bawah Tanah	118 153,59	119 092,50
Pajak Sarang Burung Walet	9 400,00	10 550,00
Pajak Bumi dan Bangunan (PBB)	1 307 210,48	999 738,47
Pajak Bea Perolehan Hak atas Tanah dan Bangunan (BPHTB)	19 674 444,27	995 798,68
2. Hasil Retribusi Daerah	33 878 588,28	33 297 952,39
Retribusi Jasa Umum	33 311 917,28	32 762 374,39
Retribusi Jasa Usaha	246 671,00	184 598,00
Retribusi Perizinan Tertentu	320 000,00	350 980,00
3. Hasil Pengelolaan Kekayaan Daerah yang Dipisahkan	7 668 519,67	10 094 912,51
Bagian Laba atas Penyertaan Modal pada Perusahaan Milik Daerah/BUMD	7 668 519,67	10 094 912,51
4. Lain-lain Pendapatan Asli Daerah yang Sah	23 927 556,18	36 422 759,06
Hasil Penjualan Aset Daerah yang Tidak Dipisahkan	-	-
Penerimaan Jasa Giro	5 115 754,21	3 750 704,01
Pendapatan Bunga	-	231 024,26
Tuntutan Ganti Kerugian Daerah	609 530,24	-
Penerimaan Komisi, Potongan, atau Bentuk Lain	-	-
Pendapatan dari Pengembalian	-	1 607 394,00
Pendapatan BLUD	-	13 889 069,98
Lain-lain PAD yang Sah Lainnya	2 366 111,83	124 538,22
Pendapatan dari Penyelenggaraan Pendidikan dan Pelatihan	-	-
Pendapatan dari Bonus Produksi Panas Bumi	-	479 301,85
Pendapatan Dana Kapitasi JKN	15 836 159,91	16 340 726,76
Jumlah/Total	98 858 815,33	90 454 777,18

Lanjutan Tabel/*Continued Table 2.4.3*

Jenis PAD/Kind of Original Local Government Revenue	2021	2022
(1)	(4)	(5)
1. Pajak Daerah/Region Tax	87 610 760,75	18 053 162,14
Pajak Hotel	184 605,23	252 844,68
Pajak Restoran	931 338,92	1 531 283,81
Pajak Hiburan	905,00	12 715,00
Pajak Reklame	310 389,05	314 718,41
Pajak Penerangan Jalan	7 882 608,01	10 298 324,99
Pajak Mineral Bukan Logam dan Batuan	1 297 813,25	1 211 910,51
Pajak Air Tanah	248 034,66	410 851,93
Pajak Sarang Burung Walet	26 655,00	75 566,00
Pajak Bumi dan Bangunan Perdesaan dan Perkotaan (PBBP2)	1 464 609,71	1 523 390,94
Bea Perolehan Hak atas Tanah dan Bangunan (BPHTB)	75 263 801,91	2 421 555,87
2. Hasil Retribusi Daerah	1 952 000,23	2 908 858,90
Retribusi Jasa Umum	709 046,53	1 366 529,90
Retribusi Jasa Usaha	633 998,40	411 029,00
Retribusi Perizinan Tertentu	608 955,30	1 131 300,00
3. Hasil Pengelolaan Kekayaan Daerah yang Dipisahkan	19 567 318,72	14 779 812,38
Bagian Laba atas Penyertaan Modal pada Perusahaan Milik Daerah/BUMD	19 567 318,72	14 779 812,38
4. Lain-lain Pendapatan Asli Daerah yang Sah	35 385 060,99	58 232 043,74
Hasil Penjualan Aset Daerah yang Tidak Dipisahkan	-	-
Penerimaan Jasa Giro	5 206 720,10	4 103 883,94
Pendapatan Bunga	-	-
Tuntutan Ganti Kerugian Daerah	-	-
Penerimaan Komisi. Potongan. atau Bentuk Lain	-	2 740 914,04
Pendapatan dari Pengembalian	-	7 453 977,21
Pendapatan BLUD	-	43 923 611,55
Lain-lain PAD yang Sah Lainnya	30 178 340,89	30 178 340,89
Pendapatan dari Penyelenggaraan Pendidikan dan Pelatihan	-	-
Pendapatan dari Bonus Produksi Panas Bumi	-	-
Pendapatan Dana Kapitasi JKN	-	-
Jumlah/Total	144 515 140,68	93 973 877,16

Catatan/Note:

Sumber/Source: Badan Pengelolaan Keuangan, Pendapatan, dan Aset Daerah Kabupaten Mandailing Natal
Monetary and Regional Asset Managerial Office of Mandailing Natal Regency

Tabel
Table 2.4.4

**Realisasi Penerimaan Bagi Hasil Pajak dan Bukan Pajak
Pemerintah Kabupaten Mandailing Natal (ribu rupiah),
2019–2022**
*Acceptance Realization for Tax and Non Tax by Autonomous
Government of Mandailing Natal Regency (thousand
rupiahs), 2019–2022*

Jenis Penerimaan/Kind of Revenue	2019	2020
(1)	(2)	(3)
PENDAPATAN TRANSFER/TRANSFER REVENUE	1 064 375 456,78	987 393 736,64
1. Bagi Hasil Pajak/Value of Tax	24 728 709,93	15 741 395,01
2. Bagi Hasil Non Pajak/Region Retribution	7 647 101,25	8 217 751,81
Bagi Hasil Dari Iuran Hak Pengusahaan Hutan	993 277,20	556 891,36
Bagi Hasil Dari Pungutan Pengusahaan Perikanan	141 454,05	-
Bagi Hasil dari Pungutan Hasil Perikanan	559 780,54	788 276,29
Bagi Hasil Dari Pertambangan Minyak Bumi	68 543,84	239 757,36
Bagi Hasil Dari Pertambangan Panas Bumi	557 678,24	4 315 893,35
Bagi Hasil Cukai Hasil Tembakau	-	-
Bagi Hasil PPh Pasal 21	-	-
Bagi Hasil Pajak Bumi dan Bangunan	-	-
Bagi Hasil dari Sumber Daya Alam Pertambangan Umum	5 326 367,38	2 316 933,45
3. Dana Alokasi Umum/General Allocation Fund	783 200 132,00	751 402 758,00
4. Dana Alokasi Khusus/Special Allocation Fund Physical	78 632 744,25	49 911 999,11
5. Dana Alokasi Khusus Non Fisik/ Special Allocation Fund Non Physical	170 166 769,35	162 119 832,72
6. Bantuan Keuangan dari Provinsi atau Pemerintah Daerah	13 850 829,20	-
LAIN-LAIN PENDAPATAN YANG SAH	360 082 875,39	429 012 419,56
1. Dana Bagi Hasil Pajak dari Provinsi dan Pemerintah Daerah	42 994 819,74	41 338 635,81
2. Dana Penyesuaian	-	-
3. Pendapatan Hibah	65 162 543,45	100 909 163,13
4. Pendapatan Lainnya	251 925 512,20	286 764 620,63
Jumlah/Total	1 438 309 161,36	1 416 406 156,20

Lanjutan Tabel/*Continued Table 2.4.4*

Jenis Penerimaan/ <i>Kind of Revenue</i>	2021	2022
(1)	(2)	(3)
PENDAPATAN TRANSFER/<i>TRANSFER REVENUE</i>	1 185 242 965,19	1 477 635 759,98
1. Bagi Hasil Pajak/<i>Value of Tax</i>	59 386 009,90	62 864 863,43
2. Bagi Hasil Non Pajak/<i>Region Retribution</i>	60 178 955,29	69 447 436,03
Bagi Hasil Dari Iuran Hak Pengusahaan Hutan	873 116,51	979 858,85
Bagi Hasil Dari Pungutan Pengusahaan Perikanan	-	-
Bagi Hasil dari Pungutan Hasil Perikanan	1 357 619,15	1 958 311,00
Bagi Hasil Dari Pertambangan Minyak Bumi	21 369,00	79 750,81
Bagi Hasil Dari Pertambangan Panas Bumi	7 451 678,83	8 691 504,96
Bagi Hasil Cukai Hasil Tembakau	123 034,79	188 388,51
Bagi Hasil PPh Pasal 21	7 122 937,00	7 506 386,00
Bagi Hasil Pajak Bumi dan Bangunan	31 931 584,70	32 761 043,03
Bagi Hasil dari Sumber Daya Alam Mineral dan Batubara-Landrent	11 297 615,31	17 282 192,87
3. Dana Alokasi Umum/<i>General Allocation Fund</i>	742 346 622,00	741 703 499,40
4. Dana Alokasi Khusus/<i>Special Allocation Fund Physical</i>	140 845 487,55	90 781 286,08
5. Dana Alokasi Khusus Non Fisik/<i>Special Allocation Fund Non Physical</i>	182 485 890,45	214 430 004,63
6. Bantuan Keuangan dari Provinsi atau Pemerintah Daerah	285 285 128,22	13 660 649,48
LAIN-LAIN PENDAPATAN YANG SAH	68 382 760,09	15 767 369,91
1. Dana Bagi Hasil Pajak dari Provinsi dan Pemerintah Daerah	-	-
2. Dana Penyesuaian	-	-
3. Pendapatan Hibah	-	-
4. Pendapatan Lainnya	68 382 760,09	15 767 369,91
Jumlah/<i>Total</i>	1 538 910 853,50	1 493 403 129,89

Catatan/Note:

Sumber/Source: Badan Pengelolaan Keuangan, Pendapatan, dan Aset Daerah Kabupaten Mandailing Natal
Monetary and Regional Asset Managerial Office of Mandailing Natal Regency

03

PENDUDUK DAN KETENAGAKERJAAN POPULATION AND EMPLOYMENT

**Angkatan
Kerja**

**228.485
Orang**

**Bukan
Angkatan Kerja**

**92.639
Orang**

**211.024
Orang**

Bekerja

**17.461
Orang**

Pengangguran



PENJELASAN TEKNIS

TECHNICAL NOTES

1. Salah satu sumber data kependudukan adalah sensus penduduk yang dilaksanakan setiap sepuluh tahun sekali. Sensus penduduk telah dilaksanakan sebanyak tujuh kali sejak Indonesia merdeka, yaitu tahun 1961, 1971, 1980, 1990, 2000, 2010, dan 2020.

Keenam sensus penduduk sebelumnya dilaksanakan dengan menggunakan metode tradisional, yaitu mencatat setiap penduduk dari rumah ke rumah. Pertama kalinya dalam sejarah sensus penduduk di Indonesia, Sensus Penduduk 2020 (SP2020) menggunakan metode kombinasi yaitu dengan memanfaatkan data Administrasi Kependudukan (Admuduk) dari Direktorat Jenderal Kependudukan dan Pencatatan Sipil (Ditjen Dukcapil) Kementerian Dalam Negeri (Kemendagri) sebagai data dasar pelaksanaan SP2020. Hal ini dirancang dan dilaksanakan sebagai upaya untuk mewujudkan "SATU DATA KEPENDUDUKAN INDONESIA".

SP2020 mencakup seluruh penduduk yang tinggal di wilayah teritorial Indonesia, mencakup Warga Negara Indonesia (WNI) dan Warga Negara Asing (WNA) yang telah menetap atau

1. *One of the sources of demographic data is population census, which is conducted every ten years. Population Census has been conducted seven times since Indonesia's independence: 1961, 1971, 1980, 1990, 2000, 2010, and 2020.*

The previous six population censuses were carried out using the traditional method, canvassing each person door-to-door. For the first time in the history of the population census in Indonesia, the 2020 Population Census (PC2020) used a combined method, that is utilizing Population Administration data managed by the Directorate General of Population and Civil Registration of the Ministry of Home Affairs as the basic data for the population census. This is designed and implemented as an effort to realize "ONE INDONESIAN POPULATION DATA".

PC2020 covered all residents who live in Indonesia's territory, including Indonesian citizens (WNI) and foreign citizens (WNA) who have stayed or plan to stay in Indonesian territory for at least one

berencana menetap di wilayah Indonesia selama minimal satu tahun. WNI yang dicakup juga termasuk mereka yang berada di luar negeri, yaitu Anggota Korps Diplomatik Republik Indonesia beserta keluarganya di luar negeri dan Anggota TNI/POLRI beserta keluarganya yang sedang melakukan misi perdamaian di luar negeri.

Untuk tahun yang tidak dilaksanakan sensus penduduk, data kependudukan diperoleh dari hasil proyeksi penduduk. Proyeksi penduduk merupakan suatu perhitungan ilmiah yang didasarkan pada asumsi dari komponen-komponen perubahan penduduk, yaitu kelahiran, kematian, dan migrasi (migrasi internasional dan migrasi risen antar provinsi). Proyeksi penduduk interim 2020-2023 dihitung menggunakan data dasar penduduk hasil perapihan umur dari data Administrasi Kependudukan dan SP2020 dengan menggunakan asumsi Angka Kelahiran Total sejak tahun 2020 konstan 2,1 (sesuai Proyeksi Survei Penduduk antar Sensus (SUPAS) 2015-2045), Angka Kematian Bayi (AKB) meneruskan hasil Proyeksi SUPAS 2015-2045, dan pola migrasi 2020 sama dengan pola migrasi hasil SUPAS 2015.

year. The Indonesian citizens who are covered also include those who are abroad, namely members of the Diplomatic Corps of the Republic of Indonesia and their families abroad and members of the TNI/POLRI and their families who are carrying out Peacekeeping Missions abroad.

For the periods besides the census year, population projection is applied to estimate population for those years. The population projection is an estimation based on the demographic components, such as birth, death, and migration (international migration and recent migration). The interim population projection for 2020-2023 is calculated from the single age smoothed combined from Population Administration Data and the 2020 Population Census. It uses the assumption that the Total Fertility Rate (TFR) since 2020 is constant at 2.1 (according to the population projection of 2015-2045 Intercensal Population Survey (SUPAS)), Infant Mortality Rate (IMR) continues the results of the 2015-2045 SUPAS Projection, and the 2020 migration pattern is the same as the pattern of migration in SUPAS2015 results.

Dalam publikasi ini, data yang disajikan merupakan hasil SP2020 (September), dan hasil proyeksi penduduk interim 2020-2023 (pertengahan tahun/Juni).

The data presented in this publication are the PC2020 results (September) and the result of interim population projection 2020-2023 (midyear/June).

2. Penduduk Indonesia adalah semua orang yang berdomisili di wilayah teritorial Indonesia, mencakup Warga Negara Indonesia (WNI) dan Warga Negara Asing (WNA) yang telah menetap selama satu tahun atau lebih atau berencana menetap di wilayah Indonesia selama minimal satu tahun. Pada sensus sebelumnya referensi waktu dalam konsep kependudukan adalah enam bulan. Perubahan ini didasari oleh UU No. 24 Tahun 2013 tentang Perubahan atas UU No. 23 Tahun 2006 tentang Administrasi Kependudukan pada Pasal 15.
 3. Laju pertumbuhan penduduk per tahun adalah angka yang menunjukkan rata-rata tingkat penambahan penduduk per tahun dalam jangka waktu tertentu. Angka ini dinyatakan sebagai persentase dari penduduk dasar. Metode penghitungan laju pertumbuhan penduduk yang digunakan oleh BPS adalah metode geometrik.
 4. Kepadatan penduduk adalah ukuran persebaran penduduk yang menunjukkan jumlah penduduk untuk setiap
2. *The population of Indonesia are all people who live in Indonesia's territory, including Indonesian citizens and foreign citizens who have lived for one year or more or plan to stay in Indonesia territory for at least one year. In the previous census the time reference in the population concept was six months. This change is based on Law no.24 of 2013 concerning Amendments to Law no. 23 of 2006 concerning Population Administration in Article 15.*
 3. *Annual population growth rate is a number that shows the average rate of population growth per year in a certain period. This rate is a percentage of the basic population. The method used by Statistics Indonesia is the geometric method.*
 4. *Population density is a measure of the distribution of the population which shows the total population for each square kilometer of area.*

kilometer persegi luas wilayah.

5. Rasio jenis kelamin adalah perbandingan antara jumlah penduduk laki-laki dan jumlah penduduk perempuan pada suatu daerah dan waktu tertentu, yang biasanya dinyatakan dalam banyaknya penduduk laki-laki per 100 perempuan. Penduduk usia kerja adalah penduduk yang berumur 15 tahun ke atas.
 6. Angkatan kerja adalah penduduk usia kerja (15 tahun ke atas) yang bekerja, punya pekerjaan namun sementara tidak bekerja, dan pengangguran.
 7. Bekerja adalah kegiatan ekonomi yang dilakukan oleh seseorang dengan maksud memperoleh atau membantu memperoleh pendapatan atau keuntungan dan lamanya bekerja paling sedikit 1 jam secara terus menerus dalam seminggu yang lalu (termasuk pekerja keluarga tanpa upah yang membantu dalam suatu usaha/kegiatan ekonomi).
 8. Lapangan usaha adalah bidang kegiatan dari pekerjaan/tempat bekerja di mana seseorang bekerja. Klasifikasi lapangan usaha mengikuti Klasifikasi Baku Lapangan Usaha Indonesia (KBLI) dalam 1 digit.
5. *Sex ratio is the ratio between total male population and female population in a certain area and at a certain time, which is usually stated in the number of male residents per 100 females.*
 6. *Working age population is persons of 15 years and over. Labor force or economically active are persons of 15 years and over, who in the previous week were working, temporarily absent from work but having jobs, and unemployment.*
 7. *Working is economic activity conducted by a person and intended to earn income by doing work or helping to do work at least one hour continuously during the reference week (including unpaid family worker/s for any economic activity). usually expressed as the number of males for every 100 females.*
 8. *Industry is field of a person's activity or establishment. The classification of industries follows the Indonesia Standard Industrial Classification (KBLI) in one digit.*

9. Status pekerjaan adalah kedudukan seseorang dalam unit usaha/kegiatan dalam melakukan pekerjaan.
 10. Buruh / karyawan / pegawai adalah seseorang yang bekerja pada orang lain atau instansi/kantor/ perusahaan secara tetap dengan menerima upah/gaji baik berupa uang maupun barang. Buruh yang tidak mempunyai majikan tetap, tidak digolongkan sebagai buruh/karyawan, tetapi sebagai pekerja bebas. Seseorang dianggap memiliki majikan tetap jika memiliki 1 (satu) majikan (orang/rumah tangga) yang sama dalam sebulan terakhir, khusus pada sektor bangunan batasannya tiga bulan. Apabila majikannya instansi/ lembaga, boleh lebih dari satu.
 11. Pekerja bebas adalah seseorang yang bekerja pada orang lain/ majikan/institusi yang tidak tetap (lebih dari 1 majikan dalam sebulan terakhir) di usaha pertanian baik berupa usaha rumah tangga maupun bukan usaha rumah tangga, ataupun di nonpertanian atas dasar balas jasa dengan menerima upah atau imbalan baik berupa uang maupun barang, dan baik dengan sistem pembayaran harian maupun borongan.
9. *Employment status is the status of a person at his place of work or establishment where he was employed.*
 10. *Employee is a person who work permanently for other people or institution/office/ company and gains some money/cash or goods as wage/salary. Labor who have no permanent employer is not categorized as a laborer/ worker/ employee but casual worker. A laborers in general is considered to have a permanent employer if he has the same employer during the pastmonth,particularlyforbuilding construction sector is 3 months. If the employer is an institution, more than 1 (one) employer is allowed.*
 11. *Casual employee is a person who does not work permanently for other people/employer/ institution (more than 1 employer during the last 1 month) in agricultural sector, either home industry or not home industry, or in non-agricultural sector based on remuneration paid with money or goods, and based on daily or contact payment system.*

12. Pekerja tak dibayar adalah seseorang yang bekerja membantu usaha untuk memperoleh penghasilan/keuntungan yang dilakukan oleh salah seorang anggota rumah tangga atau bukan anggota rumah tangga tanpa mendapat upah/gaji baik berupa uang maupun barang.
12. *Unpaid worker is a person who intended to work without pay either with money or good, in an establishment run by other members of the family, relative or neighbour.*

<https://mandailingnatakab.bps.go.id>

ULASAN

DESCRIPTION

Dengan luas wilayah sebesar 662.070 km², jumlah penduduk Mandailing Natal pada tahun 2022, adalah sebanyak 484.874 jiwa dengan kepadatan penduduk sebesar 73 jiwa per km².

With an area of 662.070 km², the population of Mandailing Natal Regency in 2022 is 484,874 people. Its population density is 73 people per km².

Kecamatan dengan penduduk terbanyak adalah Kecamatan Panyabungan yaitu 91.929 jiwa sedangkan kecamatan dengan penduduk terkecil adalah Kecamatan Pakantan yaitu 2.243 jiwa. Kecamatan Panyabungan Utara adalah kecamatan dengan penduduk terpadat, yaitu sebesar 360 jiwa per km², sedangkan Kecamatan Ulu Pungkut adalah kecamatan dengan kepadatan penduduk terendah, yaitu 16 jiwa per km².

Panyabungan District has the largest population is 91,929, while Pakantan district has the smallest is 2,243. Panyabungan Utara is a densely populated district of 360 people per km², while Ulu Pungkut district has the lowest density of population, 16 people per km².

Pada tahun 2022, penduduk laki-laki di Kabupaten Mandailing Natal lebih sedikit dibandingkan dengan perempuan. Rasio jenis kelamin sebesar 99,3 menandakan dari 100 orang perempuan, hanya ada sekitar 99 penduduk laki-laki.

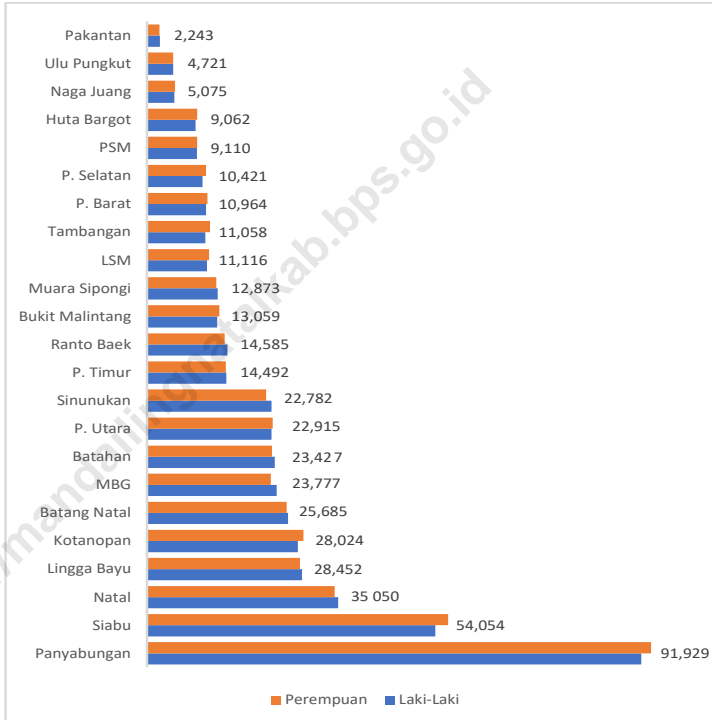
In 2022, the male population in Mandailing Natal Regency is less than Female. Sex ratio of 99.2 indicates that from 100 female, there are only 99 male population.

Penduduk usia kerja (15 tahun keatas) di Kabupaten Mandailing Natal Tahun 2022 sebanyak 321.124 jiwa. Tingkat Partisipasi Angkatan Kerja (TPAK) Mandailing Natal sebesar 71,15 persen dengan Tingkat Pengangguran Terbuka (TPT) sebesar 6,16 persen.

The population of working age (15 years and over) in Mandailing Natal Regency in 2022 is 321,124 people. The Mandailing Natal Labor Force Participation Rate (TPAK) is 71.15 percent with an Open Unemployment Rate (TPT) of 6.16 percent.

Gambar 3.1
Figures

Penduduk Menurut Jenis Kelamin dan Kecamatan di Kabupaten Mandailing Natal, 2022¹
Population by Sex and Subdistrict in Mandailing Natal Regency, 2022¹

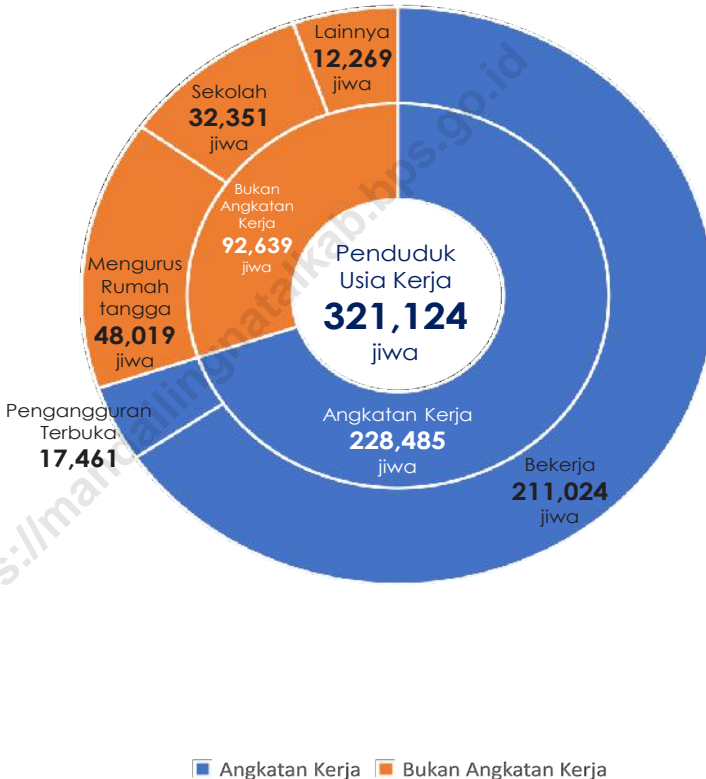


Catatan/Note: 1 Hasil Proyeksi Penduduk Interim 2020–2023 (Pertengahan tahun/Juni)/The result of Interim Population Projection 2020–2023 (mid year/June)

Sumber/Source: BPS/ BPS-Statistics Indonesia

Gambar 3.2
Figures

Jumlah Penduduk Berumur 15 Tahun Keatas Menurut Jenis Kegiatan Selama Seminggu yang Lalu dan di Kabupaten Mandailing Natal, 2022
Population Aged 15 Years and Over by Type of Activity During The Previous Week and Sex in Mandailing Natal Regency, 2022



Sumber/Source: BPS, Survei Angkatan Kerja Nasional (Sakernas) Agustus/BPS-Statistics Indonesia, August National Labor Force Survey

3.1 PENDUDUK POPULATION

Tabel 3.1.1 Penduduk, Laju Pertumbuhan Penduduk, Distribusi Persentase Penduduk, dan Kepadatan Penduduk Menurut Kecamatan di Kabupaten Mandailing Natal, 2021 dan 2022
Population, Population Growth Rate, Percentage Distribution of Population, and Population Density Ratio by Subdistrict in Mandailing Natal Regency, 2021 and 2022

Kecamatan Subdistrict	Penduduk (jiwa) Population	
	2021 ¹	2022 ¹
(1)	(2)	(3)
Batahan	22 926	23 427
Sinunukan	22 110	22 782
Batang Natal	25 468	25 685
Lingga Bayu	27 966	28 452
Ranto Baek	14 310	14 585
Kotanopan	27 902	28 024
Ulu Pungkut	4 690	4 721
Tambangan	10 968	11 058
Lembah Sorik Marapi	11 024	11 116
Puncak Sorik Marapi	9 028	9 110
Muara Sipongi	12 679	12 873
Pakantan	2 229	2 243
Panyabungan	90 838	91 929
Panyabungan Selatan	10 355	10 421
Panyabungan Barat	10 802	10 964
Panyabungan Utara	22 707	22 915
Panyabungan Timur	14 329	14 492
Huta Bargot	8 889	9 062
Natal	34 414	35 050
Muara Batang Gadis	23 001	23 777
Siabu	53 583	54 054
Bukit Malintang	12 893	13 059
Naga Juang	4 951	5 075
Mandailing Natal	478 062	484 874

Lanjutan Tabel/*Continued Table* 3.1.1

Kecamatan <i>Subdistrict</i>	Laju Pertumbuhan Penduduk per Tahun <i>Annual Population Growth Rate (%)</i>	
	2020-2021	2021-2022
(1)	(4)	(5)
Batahan	1,85	2,19
Sinunukan	2,71	3,04
Batang Natal	0,53	0,85
Lingga Bayu	1,41	1,74
Ranto Baik	1,60	1,92
Kotanopan	0,11	0,44
Ulu Pungkut	0,34	0,66
Tambangan	0,50	0,82
Lembah Sorik Marapi	0,51	0,83
Puncak Sorik Marapi	0,59	0,91
Muara Sipongi	1,21	1,53
Pakantan	0,32	0,63
Panyabungan	0,88	1,20
Panyabungan Selatan	0,31	0,64
Panyabungan Barat	1,17	1,50
Panyabungan Utara	0,59	0,92
Panyabungan Timur	0,81	1,14
Huta Bargot	1,61	1,95
Natal	1,53	1,85
Muara Batang Gadis	3,04	3,37
Siabu	0,56	0,88
Bukit Malintang	0,96	1,29
Naga Juang	2,19	2,50
Mandailing Natal	1,09	1,42

Lanjutan Tabel/Continued Table 3.1.1

Kecamatan Subdistrict	Distribusi Persentase Penduduk Percentage Distribution of Population (%)	
	2021 ¹	2022 ¹
(1)	(6)	(7)
Batahan	4,80	4,83
Sinunukan	4,62	4,70
Batang Natal	5,33	5,30
Lingga Bayu	5,85	5,87
Ranto Baik	2,99	3,01
Kotanopan	5,84	5,76
Ulu Pungkut	0,98	0,97
Tambangan	2,29	2,28
Lembah Sorik Marapi	2,31	2,29
Puncak Sorik Marapi	1,89	1,88
Muara Sipongi	2,65	2,69
Pakantan	0,47	0,46
Panyabungan	19,00	18,96
Panyabungan Selatan	2,17	2,15
Panyabungan Barat	2,26	2,26
Panyabungan Utara	4,75	4,72
Panyabungan Timur	3,00	2,99
Huta Bargot	1,86	1,87
Natal	7,20	7,23
Muara Batang Gadis	4,81	4,90
Siabu	11,21	11,15
Bukit Malintang	2,70	2,69
Naga Juang	1,04	1,05
Mandailing Natal	100,00	100,00

Lanjutan Tabel/*Continued Table* 3.1.1.

Kecamatan <i>Subdistrict</i>	Kepadatan Penduduk (jiwa/ km ²) ² <i>Population Density per sqkm</i>	
	2021 ¹	2022 ¹
(1)	(8)	(9)
Batahan	46	47
Sinunukan	128	132
Batang Natal	39	39
Lingga Bayu	145	148
Ranto Baek	94	96
Kotanopan	86	86
Ulu Pungkut	16	16
Tambangan	69	70
Lembah Sorik Marapi	317	320
Puncak Sorik Marapi	163	164
Muara Sipongi	93	95
Pakantan	24	24
Panyabungan	350	354
Panyabungan Selatan	118	119
Panyabungan Barat	124	126
Panyabungan Utara	356	360
Panyabungan Timur	36	36
Huta Bargot	76	78
Natal	37	37
Muara Batang Gadis	16	17
Siabu	155	157
Bukit Malintang	188	190
Naga Juang	84	86
Mandailing Natal	72	73

Catatan/Note: 1 Hasil Proyeksi Penduduk Interim 2020–2023 (Pertengahan tahun/Juni)/*The result of Interim Population Projection 2020–2023 (mid year/June)*

2 Luas Daerah bersumber dari Sekretariat Bagian Pemerintahan dan Otonomi Daerah Kabupaten Mandailing Natal/
Secretariat of Governance Section of Mandailing Natal Regency

Sumber/Source: BPS dan Sekretariat Bagian Pemerintahan dan Otonomi Daerah Kabupaten Mandailing Natal/ *BPS-Statistics Indonesia and Secretariat of Governance Section of Mandailing Natal Regency*

Tabel
Table 3.1.2**Penduduk Menurut Jenis Kelamin dan Rasio Jenis Kelamin Menurut Kecamatan di Kabupaten Mandailing Natal, 2021 dan 2022****Population by Sex and Population Sex Ratio by Subdistrict in Mandailing Natal Regency, 2021 and 2022**

Kecamatan Subdistrict	2021 ¹			
	Laki-Laki Male	Perempuan Female	Jumlah Total	Rasio Jenis Kelamin Population Sex Ratio
(1)	(2)	(3)	(4)	(5)
Batahan	11 590	11 336	22 926	102,2
Sinunukan	11 303	10 807	22 110	104,6
Batang Natal	12 792	12 676	25 468	100,9
Lingga Bayu	14 073	13 893	27 966	101,3
Ranto Baik	7 286	7 024	14 310	103,7
Kotanopan	13 694	14 208	27 902	96,4
Ulu Pungkut	2 347	2 343	4 690	100,2
Tambangan	5 268	5 700	10 968	92,4
Lembah Sorik Marapi	5 418	5 606	11 024	96,6
Puncak Sorik Marapi	4 503	4 525	9 028	99,5
Muara Sipongi	6 404	6 275	12 679	102,1
Pakantan	1 141	1 088	2 229	104,9
Panyabungan	44 972	45 866	90 838	98,1
Panyabungan Selatan	5 019	5 336	10 355	94,1
Panyabungan Barat	5 336	5 466	10 802	97,6
Panyabungan Utara	11 303	11 404	22 707	99,1
Panyabungan Timur	7 185	7 144	14 329	100,6
Huta Bargot	4 369	4 520	8 889	96,7
Natal	17 362	17 052	34 414	101,8
Muara Batang Gadis	11 762	11 239	23 001	104,7
Siabu	26 202	27 381	53 583	95,7
Bukit Malintang	6 356	6 537	12 893	97,2
Naga Juang	2 445	2 506	4 951	97,6
Mandailing Natal	238 130	239 932	478 062	99,2

Lanjutan Tabel/*Continued Table* 3.1.2.

Kecamatan <i>Subdistrict</i>	2022 ¹			
	Laki-Laki <i>Male</i>	Perempuan <i>Female</i>	Jumlah <i>Total</i>	Rasio Jenis Kelamin <i>Population Sex Ratio</i>
(1)	(6)	(7)	(8)	(9)
Batahan	11 827	11 600	23 427	102,0
Sinunukan	11 630	11 152	22 782	104,3
Batang Natal	12 888	12 797	25 685	100,7
Lingga Bayu	14 300	14 152	28 452	101,0
Ranto Baik	7 425	7 160	14 585	103,7
Kotanopan	13 747	14 277	28 024	96,3
Ulu Pungkut	2 364	2 357	4 721	100,3
Tambangan	5 307	5 751	11 058	92,3
Lembah Sorik Marapi	5 457	5 659	11 116	96,4
Puncak Sorik Marapi	4 552	4 558	9 110	99,9
Muara Sipongi	6 548	6 325	12 873	103,5
Pakantan	1 144	1 099	2 243	104,1
Panyabungan	45 564	46 365	91 929	98,3
Panyabungan Selatan	5 052	5 369	10 421	94,1
Panyabungan Barat	5 435	5 529	10 964	98,3
Panyabungan Utara	11 423	11 492	22 915	99,4
Panyabungan Timur	7 282	7 210	14 492	101,0
Huta Bargot	4 436	4 626	9 062	95,9
Natal	17 670	17 380	35 050	101,7
Muara Batang Gadis	12 162	11 615	23 777	104,7
Siabu	26 442	27 612	54 054	95,8
Bukit Malintang	6 437	6 622	13 059	97,2
Naga Juang	2 502	2 573	5 075	97,2
Mandailing Natal	241 594	243 280	484 874	99,3

Catatan/Note: 1 Hasil Proyeksi Penduduk Interim 2020–2023 (Pertengahan tahun/Juni)/*The result of Interim Population Projection 2020–2023 (mid year/June)*

Sumber/Source: Badan Pusat Statistik/BPS-Statistics Indonesia

Tabel
Table 3.1.3**Jumlah Penduduk Menurut Kelompok Umur dan Jenis Kelamin di Kabupaten Mandailing Natal, 2022**
Population by Age Groups and Sex in Mandailing Natal Regency, 2022

Kelompok Umur Age Groups	2022 ¹		
	Laki-Laki Male	Perempuan Female	Jumlah Total
(1)	(2)	(3)	(4)
0-4	25 389	24 429	49 818
5-9	25 284	24 211	49 495
10-14	24 441	23 627	48 068
15-19	22 421	21 570	43 991
20-24	21 617	19 952	41 569
25-29	20 896	20 167	41 063
30-34	19 807	19 376	39 183
35-39	16 323	16 050	32 373
40-44	14 516	14 926	29 442
45-49	12 787	13 326	26 113
50-54	10 971	12 064	23 035
55-59	9 606	10 659	20 265
60-64	7 549	8 631	16 180
65-69	5 262	6 501	11 763
70-75	2 816	4 102	6 918
75+	1 909	3 689	5 598
Mandailing Natal	241 594	243 280	484 874

Catatan/Note: 1 Hasil Proyeksi Penduduk Interim 2020–2023 (Pertengahan tahun/Juni)/The result of Interim Population Projection 2020–2023 (mid year/June)

Sumber/Source: BPS dan Sekretariat Bagian Pemerintahan dan Otonomi Daerah Kabupaten Mandailing Natal/ BPS-Statistics Indonesia and Secretariat of Governance Sectetion of Mandailing Natal Regency

**3.2 KETENAGAKERJAAN
EMPLOYMENT**

**Tabel 3.2.1 Jumlah Penduduk Berumur 15 Tahun Keatas Menurut Jenis Kegiatan Selama Seminggu yang Lalu dan Jenis Kelamin di Kabupaten Mandailing Natal, 2022
*Population Aged 15 Years and Over by Type of Activity During The Previous Week and Sex in Mandailing Natal Regency, 2022***

Kegiatan Utama <i>Main Activity</i>	Jenis Kelamin/Sex		
	Laki-Laki <i>Male</i>	Perempuan <i>Female</i>	Jumlah <i>Total</i>
(1)	(2)	(3)	(4)
I, Angkatan Kerja/<i>Economically Active</i>	128 050	100 435	228 485
1, Bekerja/ <i>Working</i>	117 555	93 469	211 024
2, Pengangguran Terbuka/ <i>Unemployment</i>	10 495	6 966	17 461
II, Bukan Angkatan Kerja/<i>Economically Inactive</i>	27 417	65 222	92 639
1, Sekolah/ <i>Attending School</i>	16 429	15 922	32 351
2, Mengurus Rumah Tangga/ <i>Housekeeping</i>	4 011	44 008	48 019
3, Lainnya/ <i>Others</i>	6 977	5 292	12 269
Jumlah/<i>Total</i>	155 467	165 657	321 124

Sumber/Source: BPS, Survei Angkatan Kerja Nasional (Sakernas) Agustus/BPS-Statistics Indonesia, August National Labor Force Survey

Tabel
Table 3.2.2

Penduduk Berumur 15 Tahun ke Atas Menurut Pendidikan Tertinggi yang Ditamatkan dan Jenis Kegiatan Selama Seminggu yang Lalu di Kabupaten Mandailing Natal, 2022

Population 15 Years of Age and Over by Educational Attainment and Type of Activity During the Previous Week in Mandailing Natal Regency, 2022

Pendidikan Tertinggi yang Ditamatkan ¹ <i>Educational Attainment¹</i>	Angkatan Kerja/Economically Active			Persentase Bekerja terhadap Angkatan Kerja <i>Percentage of Working to Economically Active</i>
	Bekerja <i>Working</i>	Pengangguran ² <i>Unemployment²</i>	Jumlah Angkatan Kerja <i>Total of Economically Active</i>	
(1)	(2)	(3)	(4)	(5)
1	79 589	4 257	83 846	94,92
2	38 478	4 959	43 437	88,58
3	52 339	6 495	58 834	88,96
4	12 683	662	13 345	95,04
5	4 237	131	4 368	97,00
6	23 698	957	24 655	96,12
Jumlah/Total	211 024	17 461	228 485	92,36

Catatan/Note: ¹ 1. Tidak/Belum Pernah Sekolah/Tidak/Belum Tamat SD/Sekolah Dasar/No Schooling/Not Yet Completed Primary School/Primary School

2. Sekolah Menengah Pertama/Junior High School

3. Sekolah Menengah Atas/Senior High School

4. Sekolah Menengah Atas (Kejuruan)/Senior High School(Vocational)

5. Diploma I/II/III/Diploma I/II/III

6. DIV/Universitas/Academy/University

² 1. Mencari pekerjaan/Looking for work

2. Mempersiapkan usaha/Establishing a new business/firm

3. Merasa tidak mungkin mendapat pekerjaan/Hopeless of job

4. Sudah punya pekerjaan tetapi belum mulai bekerja/Have a job in future start

Sumber/Source: BPS, Survei Angkatan Kerja Nasional (Sakernas) Agustus/BPS-Statistics Indonesia, August National Labor Force Survey

Tabel 3.2.3
Table

Penduduk Berumur 15 Tahun Ke Atas yang Bekerja Selama Seminggu yang Lalu Menurut Status Pekerjaan Utama dan Jenis Kelamin di Kabupaten Mandailing Natal, 2022

Population 15 Years of Age and Over who Worked During The Previous Week by Main Employment Status and Sex in Mandailing Natal Regency, 2022

Status Pekerjaan Utama Main Employment Status	Laki-Laki Male	Perempuan Female	Jumlah Total
(1)	(2)	(3)	(4)
Berusaha sendiri <i>Own account worker</i>	34 438	24 073	58 511
Berusaha dibantu buruh tidak tetap/buruh tidak dibayar <i>Employer assisted by temporary worker/unpaid worker</i>	20 832	18 917	39 749
Berusaha dibantu buruh tetap/buruh dibayar <i>Employer assisted by permanent worker/paid worker</i>	4 482	732	5 214
Buruh/Karyawan/Pegawai/ <i>Employee</i>	40 557	22 460	63 017
Pekerja bebas di Pertanian <i>Casual worker on Agriculture</i>	5 334	1 300	6 634
Pekerja bebas di Nonpertanian <i>Casual worker on Non-Agricultural</i>	3 552	376	3 928
Pekerja keluarga/tak dibayar <i>Family worker/unpaid worker</i>	8 976	21 562	30 538
Jumlah/Total	118 171	89 420	207 591

Sumber/Source: BPS, Survei Angkatan Kerja Nasional (Sakernas) Agustus/BPS-Statistics Indonesia, August National Labor Force Survey

Tabel
Table 3.2.4

Jumlah Pencari Kerja yang Belum Ditempatkan Menurut Kelompok Umur, Jenis Kelamin dan Lapangan Usaha di Kabupaten Mandailing Natal, 2022
Number of Unsettled Job Seeker and Unoccupied Vacancies by Occupation in Mandailing Natal Regency, 2022

Lapangan Usaha <i>Field of Activity</i>	Pencari Kerja yang Belum Ditempatkan <i>Unsettled Job Seeker</i>					
	10-24 Tahun		25-54 Tahun		54 Tahun Keatas	
	Laki-laki <i>Male</i>	Perempuan <i>Female</i>	Laki-laki <i>Male</i>	Perempuan <i>Female</i>	Laki-laki <i>Male</i>	Perempuan <i>Female</i>
(1)	(2)	(3)	(4)	(5)	(6)	(7)
Orang-orang yang bekerja profesional, ahli tehnik, dan tenaga sejenisnya <i>Professionalist</i>	10	12	17	17	-	-
Orang-orang yang bekerja di bidang kepemimpinan dan ketatalaksanaan <i>Manager</i>	13	16	19	27	-	-
Orang-orang yang bekerja di bidang administrasi, tata usaha, dan lainnya <i>Clerical Worker</i>	11	20	15	24	-	-
Orang-orang yang bekerja di bidang Penjualan <i>Sales Worker</i>	22	22	21	21	-	-
Orang-orang yang bekerja di Bidang Jasa <i>Servant</i>	22	12	26	35	-	-
Orang-orang yang bekerja di bidang pertanian, peternakan, kehutanan, dan perkebunan <i>Farmer</i>	22	18	32	19	-	-
Orang-orang yang bekerja di bidang produksi dan sejenisnya, operator alat-alat pengangkutan, dan pekerja kasar <i>Production Worker and related Activity and Transport Operator</i>	22	27	33	21	-	-
Jumlah/Total	122	127	163	164	-	-

Sumber/ Source : Dinas Tenaga Kerja Kabupaten Mandailing Natal
Office of Population, Civil, Sosial, Manpower, and Transmigration of Mandailing Natal Regency

Tabel 3.2.5
Table

Jumlah Penetap Warga Negara Asing Menurut Izin Kerja dan Kewarganegaraan di Kabupaten Mandailing Natal, 2022
Number of Foreign Residents by Working Permit and Citizenship in Mandailing Natal Regency, 2022

Kewarganegaraan Citizenship	Permohonan Application	Disetujui Approved
(1)	(2)	(3)
<i>Tionghoa RRC People Republic of Cina</i>	46	46
<i>Filipina Filippines</i>	-	-
<i>India India</i>	-	-
<i>Jepang Japan</i>	-	-
<i>Bangsa Asing Lainnya Oythers European</i>	-	-
<i>Belanda Dutch</i>	-	-
<i>Inggris British</i>	-	-
<i>Bangsa Eropa Lainnya Others European</i>	-	-
<i>America USA</i>	-	-
<i>Timur Tengah Middle East</i>	-	-
<i>Malaysia</i>	-	-
<i>Australia</i>	1	1
Jumlah/Total	47	47

Sumber/ Source : Dinas Tenaga Kerja Kabupaten Mandailing Natal
Office of Population, Civil, Sosial, Manpower, and Transmigration of Mandailing Natal Regency

Tabel
Table 3.2.6**Jumlah Pencari Kerja Menurut Tingkat Pendidikan di Kabupaten Mandailing Natal, 2022**
Number of Ujob Seeker by Education Level in Mandailing Natal Regency, 2022

Tingkat Pendidikan Education Level	Terdaftar Registered		Ditempatkan Placed	
	Laki-laki Male	Perempuan Female	Laki-laki Male	Perempuan Female
(1)	(2)	(3)	(4)	(5)
Tidak Sekolah / Never attend School	180	121	35	23
SD Tidak Tamat / Elementary School not Completed	-	-	-	-
SD Setingkat / Elementary School	-	-	-	-
SMTP Umum / Junior High School	-	-	-	-
ST / Technical Junior High School	-	-	-	-
SMTP Lainnya / Others Junior High School	-	-	-	-
SMTA Umum / General Senior High School	-	-	-	-
STM / Technical Senior high School	42	16	8	4
SMEA / Senior Economic High School	45	60	9	12
SPG / Teachers Training High School	-	-	-	-
PGSLP / Agriculture High School	-	1	-	-
SPMA / Agriculture High School	-	-	-	-
SMTA Lainnya / Other Senior High School	-	-	-	-
Sarjana Muda / Bachelor	28	33	6	7
Sarjana Lengkap / Graduate	22	28	5	6
Jumlah/Total	317	259	63	52

Sumber/ Source : Dinas Tenaga Kerja Kabupaten Mandailing Natal
Office of Population, Civil, Sosial, Manpower, and Transmigration of Mandailing Natal Regency

Tabel
Table 3.2.7

Banyaknya PHK dan Tenaga Kerja yang Tersepat Padat Karya Melalui Jaringan Pengaman Sosial (JPS) yang Tercatat di Kemennaker Kabupaten Mandailing Natal, 2022

Number of PHK and Manpower Worked by JPS Registered in Manpower Ministry of Mandailing Natal Regency, 2022

Kecamatan <i>District</i>	Jumlah PHK <i>Number of PHK</i>	Tersepat Padat Karya JPS <i>Working by Padat Karya JPS</i>
(1)	(2)	(3)
Batahan	17	-
Sinunukan	5	-
Batang Natal	-	-
Lingga Bayu	7	-
Ranto Baik	-	-
Kotanopan	-	-
Ulu Pungkut	-	-
Tambangan	-	-
Lembah Sorik Marapi	-	-
Puncak Sorik Marapi	250	-
Muara Sipongi	-	-
Pakantan	-	-
Panyabungan	2	-
Panyabungan Selatan	-	-
Panyabungan Barat	-	-
Panyabungan Utara	-	-
Panyabungan Timur	-	-
Huta Bargot	-	-
Natal	7	-
Muara Batang Gadis	8	-
Siabu	-	-
Bukit Malintang	-	-
Naga Juang	-	-
Mandailing Natal	296	-

Sumber/ Source : Dinas Tenaga Kerja Kabupaten Mandailing Natal
Office of Population, Civil, Social, Manpower, and Transmigration of Mandailing Natal Regency

Tabel
Table 3.2.8

Banyaknya Tenaga Kerja Mandiri Profesional (TKMP) dan Tenaga Kerja Mandiri Terdidik (TKMT) yang Dilatih di Kemenaker di Kabupaten Mandailing Natal, 2022
Number of Self-Employed Professional Manpower (TKMP) and Self-Employed Educational Manpower (TKMT) Trained by Manpower Ministry of Mandailing Natal Regency, 2022

Kecamatan District	Jumlah Tenaga Kerja yang Dipilih Number of Manpower Trained		
	TKMP	TKMT	Jumlah /Total
(1)	(2)	(3)	(4)
Batahan	-	-	-
Sinunukan	-	-	-
Batang Natal	-	-	-
Lingga Bayu	-	-	-
Ranto Baek	-	-	-
Kotanopan	-	-	-
Ulu Pungkut	-	-	-
Tambangan	-	-	-
Lembah Sorik Marapi	-	-	-
Puncak Sorik Marapi	-	-	-
Muara Sipongi	-	-	-
Pakantan	-	-	-
Panyabungan	-	-	-
Panyabungan Selatan	-	-	-
Panyabungan Barat	-	-	-
Panyabungan Utara	-	-	-
Panyabungan Timur	-	-	-
Huta Bargot	-	-	-
Natal	-	-	-
Muara Batang Gadis	-	-	-
Siabu	-	-	-
Bukit Malintang	-	-	-
Naga Juang	-	-	-
Mandailing Natal	-	-	-

Sumber/ Source : Dinas Tenaga Kerja Kabupaten Mandailing Natal
Office of Population, Civil, Sosial, Manpower, and Transmigration of Mandailing Natal Regency

04

SOSIAL DAN KESEJAHTERAAN RAKYAT SOCIAL AND WELFARE



SD / MI
(Primary School)



■ 2021/2022
■ 2022/2023



SMP / MTs
(Junior High School)



■ 2021/2022
■ 2022/2023



SMA / SMK / MA
(Senior High School)



■ 2021/2022
■ 2022/2023

PENJELASAN TEKNIS**TECHNICAL NOTES**

1. Jalur Pendidikan di Indonesia terdiri atas 1) pendidikan formal, 2) pendidikan nonformal, dan 3) pendidikan informal yang ketiganya dapat saling melengkapi dan memperkaya (Undang-Undang No. 20 Tahun 2013 tentang Sistem Pendidikan Nasional).
 2. Jenjang Pendidikan Formal terdiri atas pendidikan dasar, pendidikan menengah, dan pendidikan tinggi. Jenis pendidikan yang diajarkan mencakup pendidikan umum, kejuruan, akademik, profesi, vokasi, keagamaan, dan khusus.
 - a. Pendidikan Dasar berbentuk Sekolah Dasar (SD) dan Madrasah Ibtidaiyah (MI) atau bentuk lain yang sederajat serta Sekolah Menengah Pertama (SMP) dan Madrasah Tsanawiyah (MTs), atau bentuk lain yang sederajat.
 - b. Pendidikan Menengah berbentuk Sekolah Menengah Atas (SMA), Madrasah Aliyah (MA), Sekolah Menengah Kejuruan (SMK), dan Madrasah Aliyah Kejuruan (MAK), atau bentuk lain yang sederajat.
 - c. Pendidikan Tinggi merupakan jenjang pendidikan setelah pendidikan menengah yang mencakup program pendidikan diploma, sarjana,
1. *The Education System in Indonesia consists of 1) a formal education, 2) non-formal education, and 3) informal education that all three can be complementary and enriching (Law No. 20 Year 2013 about The National Education System).*
 2. *The Formal Education Level consists of primary education, secondary education, and high education. The kind of education that taught consists of general education, vocational, academic, professional, religious, and specific education.*
 - a. *The Primary Education consists of Primary School and Islamic Primary School or other equivalent forms and Lower Secondary School and MTs, or other equivalent forms.*
 - b. *The Secondary Education consists of the Upper Secondary School, MA, Vocational School, and Vocational Madrasah Aliyah, or other equivalent forms.*
 - c. *The High Education consists of the education level after the secondary education that consists of diplomas, bachelor, master, specialist, and doctoral*

magister spesialis, dan doktor yang diselenggarakan oleh perguruan tinggi. Perguruan tinggi dapat berbentuk akademi, politeknik, sekolah tinggi, institut, atau universitas.

degrees that are held by the college. The colleges can be academy, polytechnic, high school, institute, or university.

<https://mandailingnata.kab.bps.go.id>

ULASAN**DESCRIPTION**

Pada tahun 2022, ada 392 unit sekolah dasar negeri dan 20 unit sekolah dasar swasta dengan total 56.609 murid dan 4.670 guru.

In 2022, there are 392 units state elementary school and 20 units private Primary School with total 56.609 Pupils and 4.670 teachers.

Sekolah Menengah Pertama (SMP) Negeri yang ada sebanyak 77 unit dan 8 unit SMP swasta dengan 11.659 orang murid dan 1.829 orang guru.

There are any 77 units of Lower Secondary School and 8 units of private junior high school with 11.659 students and 1.829 teachers.

Di Kabupaten Mandailing Natal, terdapat 3 Rumah Sakit, 26 Puskesmas, 18 klinik/balai kesehatan dan 503 Posyandu.

In Mandailing Natal Regency, there are 3 units Hospitals, 26 units public health center, 18 medical clinic, and 503 maternal and child health center.

Tenaga medis yang tersedia yaitu 119 orang dokter umum, 22 orang dokter spesialis dan 28 orang dokter gigi.

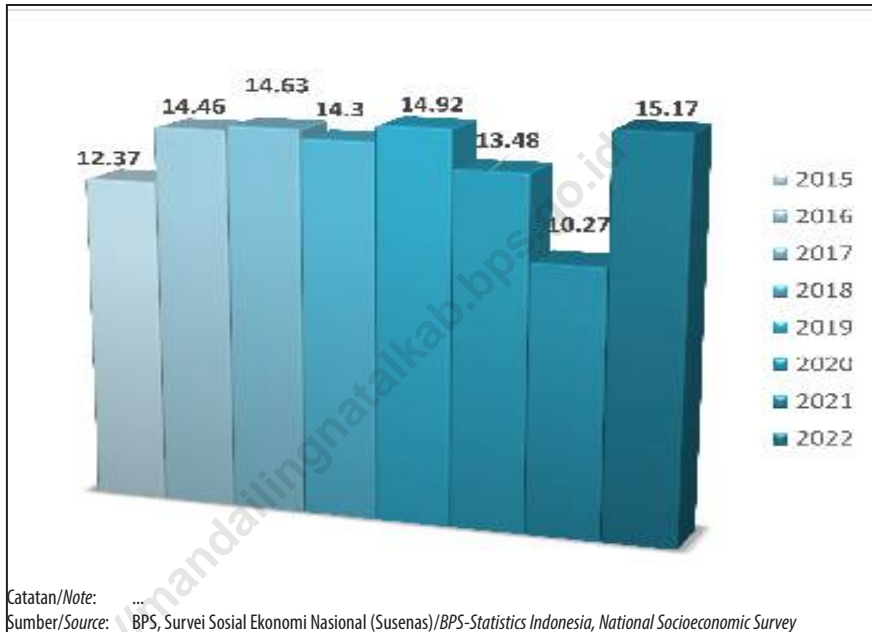
There are 119 doctors, 22 specialist doctor, and 28 dentist.

Pada rentang waktu 2021 di Kabupaten Mandailing Natal, terdapat 28 desa/kelurahan yang pernah mengalami banjir, 15 desa/kelurahan yang pernah mengalami gempa bumi, dan 6 desa/kelurahan yang pernah mengalami kejadian tanah longsor.

In the period of 2021 in Mandailing Natal District, there were 28 villages / kelurahan that had experienced flooding, 15 villages / kelurahan that had experienced an earthquake, and 6 villages / kelurahan that had experienced landslides.

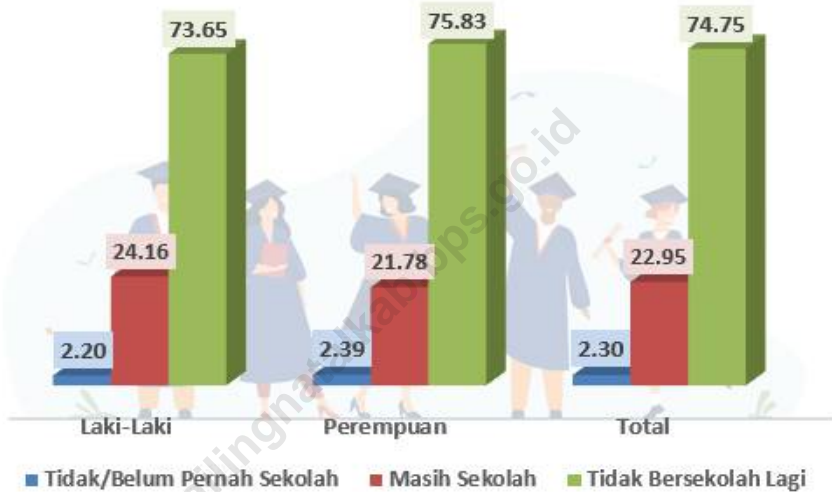
Gambar 4.1
Figures

Persentase Penduduk yang Mempunyai Keluhan Kesehatan Selama Sebulan Terakhir, 2015-2022
Percentage of People Who Had Health Complaint During a Month Prior to The Survey, 2015-2022



Gambar 4.2
Figures

Persentase Penduduk Usia 10 Tahun menurut Jenis Kelamin, dan Partisipasi Sekolah¹, 2022
Percentage of Population Aged Over 10 Years by Sex, and School Participation¹, 2022



Catatan : ¹ Termasuk pendidikan nonformal (Paket A, Paket B atau Paket C)/Including Package A, Package B, or Package C
 Sumber/Source : BPS, Survei Sosial Ekonomi Nasional (Susenas)/BPS-Statistics Indonesia, National Socioeconomic Survey

4.1 PENDIDIKAN EDUCATION

Tabel 4.1.1 Jumlah Sekolah, Guru, dan Murid Taman Kanak-Kanak (TK) di Bawah Kementerian Pendidikan dan Kebudayaan Menurut Kecamatan Kabupaten Mandailing Natal, 2021/2022 dan 2022/2023
Number of Schools, Teachers, and Pupils in Kindergarten Under The Ministry of Education and Culture by Subdistrict in Mandailing Natal Regency, 2021/2022 and 2022/2023

Kecamatan Subdistrict	Sekolah/Schools	
	2021/2022	2022/2023
(1)	(2)	(3)
Batahan	5	3
Sinunukan	9	3
Batang Natal	8	1
Lingga Bayu	17	2
Ranto Baek	7	-
Kotanopan	12	5
Ulu Pungkut	6	1
Tambangan	10	1
Lembah Sorik Marapi	8	-
Puncak Sorik Marapi	6	1
Muara Sipongi	8	-
Pakantan	2	-
Panyabungan	35	18
Panyabungan Selatan	5	1
Panyabungan Barat	1	1
Panyabungan Utara	11	3
Panyabungan Timur	11	1
Huta Bargot	4	1
Natal	20	6
Muara Batang Gadis	17	-
Siabu	19	13
Bukit Malintang	6	2
Naga Juang	1	3
Mandailing Natal	228	66

Lanjutan Tabel/*Continued Table* 4.1.1

Kecamatan Subdistrict	Guru ¹ /Teachers ¹	
	2021/2022	2022/2023
(1)	(4)	(5)
Batahan	24	16
Sinunukan	32	9
Batang Natal	20	4
Lingga Bayu	54	8
Ranto Baik	26	-
Kotanopan	47	19
Ulu Pungkut	14	2
Tambangan	30	2
Lembah Sorik Marapi	23	-
Puncak Sorik Marapi	15	1
Muara Sipongi	20	-
Pakantan	6	-
Panyabungan	164	92
Panyabungan Selatan	14	5
Panyabungan Barat	21	6
Panyabungan Utara	39	8
Panyabungan Timur	29	1
Huta Bargot	12	4
Natal	67	18
Muara Batang Gadis	64	-
Siabu	89	49
Bukit Malintang	24	11
Naga Juang	7	9
Mandailing Natal	841	264

Lanjutan Tabel/*Continued Table 4.1.1*

Kecamatan <i>Subdistrict</i>	Murid/ <i>Pupils</i>	
	2021/2022	2022/2023
(1)	(6)	(7)
Batahan	301	102
Sinunukan	404	110
Batang Natal	187	81
Lingga Bayu	765	148
Ranto Baik	152	-
Kotanopan	523	231
Ulu Pungkut	133	32
Tambangan	181	-
Lembah Sorik Marapi	277	-
Puncak Sorik Marapi	103	-
Muara Sipongi	185	-
Pakantan	41	-
Panyabungan	1 848	355
Panyabungan Selatan	105	-
Panyabungan Barat	138	87
Panyabungan Utara	353	72
Panyabungan Timur	208	29
Huta Bargot	135	59
Natal	547	206
Muara Batang Gadis	724	-
Siabu	1 004	604
Bukit Malintang	225	127
Naga Juang	83	19
Mandailing Natal	8 622	2.262

Catatan/*Note*: ¹ Jumlah guru termasuk kepala sekolah dan guru/*The total of teachers including headmaster and teacher*

Sumber/*Source*: Kementerian Pendidikan dan Kebudayaan, Data Semester Ganjil/*Ministry of Educations and Culture, Odd Semester Data*

Tabel
Table 4.1.2**Jumlah Sekolah, Guru, dan Murid Raudatul Athfal (RA)
di Bawah Kementerian Agama Menurut Kecamatan di
Kabupaten Mandailing Natal, 2021/2022 dan 2022/2023**
**Number of Schools, Teachers, and Pupils in Raudatul Athfal
(RA) Under The Ministry of Religious Affairs by Subdistrict in
Mandailing Natal Regency, 2021/2022 and 2022/2023**

Kecamatan Subdistrict	Sekolah/Schools					
	Negeri/Public		Swasta/Private		Jumlah/Total	
	2021/2022	2022/2023	2021/2022	2022/2023	2021/2022	2022/2023
(1)	(2)	(3)	(4)	(5)	(6)	(7)
Batahan	-	-	-	-	-	-
Sinunukan	-	-	1	1	1	1
Batang Natal	-	-	1	2	1	2
Lingga Bayu	-	-	-	-	-	-
Ranto Baik	-	-	-	-	-	-
Kotanopan	-	-	2	2	2	2
Ulu Pungkut	-	-	-	-	-	-
Tambangan	-	-	1	1	1	1
Lembah Sorik Marapi	-	-	1	1	1	1
Puncak Sorik Marapi	-	-	2	2	2	2
Muara Sipongi	-	-	1	1	1	1
Pakantan	-	-	-	-	-	-
Panyabungan	-	-	6	8	6	8
Panyabungan Selatan	-	-	-	-	-	-
Panyabungan Barat	-	-	-	-	-	-
Panyabungan Utara	-	-	1	1	1	1
Panyabungan Timur	-	-	-	-	-	-
Huta Bargot	-	-	-	-	-	-
Natal	-	-	1	1	1	1
Muara Batang Gadis	-	-	-	-	-	-
Siabu	-	-	1	1	1	1
Bukit Malintang	-	-	-	1	-	1
Naga Juang	-	-	-	-	-	-
Mandailing Natal	-	-	18	22	18	22

Catatan/Note: Seluruh Raudatul Athfal (RA) berstatus swasta/All Raudatul Athfal (RA) are private

Sumber/Source: Kementerian Agama, Data Semester Ganjil/Ministry of Religious Affairs, Odd Semester Data

Lanjutan Tabel/Continued Table 4.1.2

Kecamatan Subdistrict	Guru ¹ /Teachers ¹					
	Negeri/Public		Swasta/Private		Jumlah/Total	
	2021/2022	2022/2023	2021/2022	2022/2023	2021/2022	2022/2023
(1)	(8)	(9)	(10)	(11)	(12)	(13)
Batahan	-	-	-	-	-	-
Sinunukan	-	-	5	5	5	5
Batang Natal	-	-	6	13	6	13
Lingga Bayu	-	-	-	-	-	-
Ranto Baik	-	-	-	-	-	-
Kotanopan	-	-	10	10	10	10
Ulu Pungkut	-	-	-	-	-	-
Tambangan	-	-	4	4	4	4
Lembah Sorik Marapi	-	-	8	8	8	8
Puncak Sorik Marapi	-	-	8	8	8	8
Muara Sipongi	-	-	6	6	6	6
Pakantan	-	-	-	-	-	-
Panyabungan	-	-	47	60	47	60
Panyabungan Selatan	-	-	-	-	-	-
Panyabungan Barat	-	-	-	-	-	-
Panyabungan Utara	-	-	6	6	6	6
Panyabungan Timur	-	-	-	-	-	-
Huta Bargot	-	-	-	-	-	-
Natal	-	-	3	3	3	3
Muara Batang Gadis	-	-	-	-	-	-
Siabu	-	-	4	4	4	4
Bukit Malintang	-	-	-	3	-	3
Naga Juang	-	-	-	-	-	-
Mandailing Natal	-	-	107	130	107	130

Lanjutan Tabel/*Continued Table 4.1.2*

Kecamatan Subdistrict	Murid/Pupils					
	Negeri/Public		Swasta/Private		Jumlah/Total	
	2021/2022	2022/2023	2021/2022	2022/2023	2021/2022	2022/2023
(1)	(14)	(15)	(16)	(17)	(18)	(19)
Batahan	-	-	-	-	-	-
Sinunukan	-	-	31	31	31	31
Batang Natal	-	-	140	175	140	175
Lingga Bayu	-	-	-	-	-	-
Ranto Baik	-	-	-	-	-	-
Kotanopan	-	-	193	138	193	138
Ulu Pungkut	-	-	-	-	-	-
Tambangan	-	-	43	42	43	42
Lembah Sorik Marapi	-	-	107	107	107	107
Puncak Sorik Marapi	-	-	176	176	176	176
Muara Sipongi	-	-	123	123	123	123
Pakantan	-	-	-	-	-	-
Panyabungan	-	-	581	562	581	562
Panyabungan Selatan	-	-	-	-	-	-
Panyabungan Barat	-	-	-	-	-	-
Panyabungan Utara	-	-	127	127	127	127
Panyabungan Timur	-	-	-	-	-	-
Huta Bargot	-	-	-	-	-	-
Natal	-	-	24	20	24	20
Muara Batang Gadis	-	-	-	-	-	-
Siabu	-	-	25	13	25	13
Bukit Malintang	-	-	-	-	-	-
Naga Juang	-	-	-	-	-	-
Mandailing Natal	-	-	1570	1514	1570	1514

Catatan/Note: Seluruh Raudatul Athfal (RA) berstatus swasta/*All Raudatul Athfal (RA) are private*

Sumber/Source: Kementerian Agama, Data Semester Ganjil/*Ministry of Religious Affairs, Odd Semester Data*

Tabel
Table 4.1.3

Jumlah Sekolah, Guru, dan Murid Sekolah Dasar (SD) di Bawah Kementerian Pendidikan dan Kebudayaan Menurut Kecamatan di Kabupaten Mandailing Natal, 2021/2022 dan 2022/2023
Number of Schools, Teachers, and Pupils in Primary Schools Under The Ministry of Education and Culture by Subdistrict in Mandailing Natal Regency, 2021/2022 and 2022/2023

Kecamatan Subdistrict	Sekolah/Schools					
	Negeri/Public		Swasta/Private		Jumlah/Total	
	2021/2022	2022/2023	2021/2022	2022/2023	2021/2022	2022/2023
(1)	(2)	(3)	(4)	(5)	(6)	(7)
Batahan	19	19	1	1	20	20
Sinunukan	18	18	-	-	18	18
Batang Natal	30	30	-	-	30	30
Lingga Bayu	23	23	-	-	23	23
Ranto Baik	13	13	-	-	13	13
Kotanopan	36	36	-	-	36	36
Ulu Pungkut	11	11	-	-	11	11
Tambangan	14	14	-	-	14	14
Lembah Sorik Marapi	11	11	-	-	11	11
Puncak Sorik Marapi	9	9	-	-	9	9
Muara Sipongi	14	14	-	-	14	14
Pakantan	5	5	-	-	5	5
Panyabungan	42	42	6	7	48	49
Panyabungan Selatan	11	11	-	-	11	11
Panyabungan Barat	10	10	-	-	10	10
Panyabungan Utara	13	13	2	3	15	16
Panyabungan Timur	11	11	-	-	11	11
Huta Bargot	6	6	-	-	6	6
Natal	25	25	2	2	27	27
Muara Batang Gadis	16	16	-	-	16	16
Siabu	40	40	3	3	43	43
Bukit Malintang	10	10	3	4	13	14
Naga Juang	5	5	-	-	5	5
Mandailing Natal	392	392	17	20	409	412

Lanjutan Tabel/Continued Table 4.1.3

Kecamatan Subdistrict	Guru ¹ /Teachers ¹					
	Negeri/Public		Swasta/Private		Jumlah/Total	
	2021/2022	2022/2023	2021/2022	2022/2023	2021/2022	2022/2023
(1)	(8)	(9)	(10)	(11)	(12)	(13)
Batahan	266	210	6	9	272	219
Sinunukan	179	168	-	-	179	168
Batang Natal	329	300	-	-	329	300
Lingga Bayu	254	229	-	-	254	229
Ranto Baek	138	125	-	-	138	125
Kotanopan	377	337	-	-	377	337
Ulu Pungkut	75	79	-	-	75	79
Tambangan	153	132	-	-	153	132
Lembah Sorik Marapi	139	126	-	-	139	126
Puncak Sorik Marapi	99	89	-	-	99	89
Muara Sipongi	144	135	-	-	144	135
Pakantan	32	30	-	-	32	30
Panyabungan	814	697	32	121	846	818
Panyabungan Selatan	152	139	-	-	152	139
Panyabungan Barat	119	109	-	-	119	109
Panyabungan Utara	220	213	16	21	236	234
Panyabungan Timur	143	139	-	-	143	139
Huta Bargot	81	85	-	-	81	85
Natal	230	203	24	24	254	227
Muara Batang Gadis	174	165	-	-	174	165
Siabu	604	553	29	21	633	574
Bukit Malintang	135	121	36	42	171	163
Naga Juang	56	48	-	-	56	48
Mandailing Natal	4 913	4402	143	238	5 056	4670

Lanjutan Tabel/*Continued Table 4.1.3*

Kecamatan Subdistrict	Murid/Pupils					
	Negeri/Public		Swasta/Private		Jumlah/Total	
	2021/2022	2022/2023	2021/2022	2022/2023	2021/2022	2022/2023
(1)	(14)	(15)	(16)	(17)	(18)	(19)
Batahan	2 268	2918	86	116	2 354	3034
Sinunukan	2 985	2364	-	-	2 985	2364
Batang Natal	3 362	3234	-	-	3 362	3234
Lingga Bayu	3 556	2590	-	-	3 556	2590
Ranto Baek	2 185	2230	-	-	2 185	2230
Kotanopan	3 315	3271	-	-	3 315	3271
Ulu Pungkut	556	491	-	-	556	491
Tambangan	1 317	1166	-	-	1 317	1166
Lembah Sorik Marapi	1 395	434	-	-	1 395	434
Puncak Sorik Marapi	1 244	1013	-	-	1 244	1013
Muara Sipongi	1 823	1712	-	-	1 823	1712
Pakantan	216	203	-	-	216	203
Panyabungan	10 966	9471	1 559	1999	12 525	11470
Panyabungan Selatan	1 191	1006	-	-	1 191	1006
Panyabungan Barat	1 454	1313	-	-	1 454	1313
Panyabungan Utara	2 953	2842	134	127	3 087	2969
Panyabungan Timur	2 090	1854	-	-	2 090	1854
Huta Bargot	1 206	1226	-	-	1 206	1226
Natal	3 818	3149	565	629	4 383	3778
Muara Batang Gadis	3 949	3091	-	-	3 949	3091
Siabu	6 402	5911	363	327	6 765	6238
Bukit Malintang	1 264	858	482	319	1 746	1177
Naga Juang	721	745	-	-	721	745
Mandailing Natal	60 236	52 889	3 189	3517	63 425	56609

Catatan/Note: ¹ Jumlah guru termasuk kepala sekolah dan guru/The total of teachers including headmaster and teacher

Sumber/Source: Kementerian Pendidikan dan Kebudayaan, Data Semester Ganjil/Ministry of Educations and Culture, Odd Semester Data

Tabel
Table 4.1.4

Jumlah Sekolah, Guru, dan Murid Madrasah Ibtidaiyah (MI) di Bawah Kementerian Agama Menurut Kecamatan Menurut Kecamatan di Kabupaten Mandailing Natal, 2021/2022 dan 2022/2023

Number of Schools, Teachers, and Pupils in Madrasah Ibtidaiyah (MI) Under The Ministry of Religious Affairs by Subdistrict in Mandailing Natal Regency, 2021/2022 and 2022/2023

Kecamatan Subdistrict	Sekolah/Schools					
	Negeri/Public		Swasta/Private		Jumlah/Total	
	2021/2022	2022/2023	2021/2022	2022/2023	2021/2022	2022/2023
(1)	(2)	(3)	(4)	(5)	(6)	(7)
Batahan	-	-	-	-	-	-
Sinunukan	1	1	-	-	1	1
Batang Natal	1	1	-	-	1	1
Lingga Bayu	1	1	-	-	1	1
Ranto Baik	-	-	-	-	-	-
Kotanopan	-	-	-	-	-	-
Ulu Pungkut	-	-	-	-	-	-
Tambangan	-	-	-	-	-	-
Lembah Sorik Marapi	-	-	-	-	-	-
Puncak Sorik Marapi	-	-	-	-	-	-
Muara Sipongi	-	-	-	-	-	-
Pakantan	-	-	-	-	-	-
Panyabungan	-	-	1	1	1	1
Panyabungan Selatan	-	-	-	-	-	-
Panyabungan Barat	-	-	-	-	-	-
Panyabungan Utara	-	-	1	1	1	1
Panyabungan Timur	-	-	-	-	-	-
Huta Bargot	-	-	1	1	1	1
Natal	-	-	-	-	-	-
Muara Batang Gadis	-	-	-	-	-	-
Siabu	-	-	1	1	1	1
Bukit Malintang	-	-	-	-	-	-
Naga Juang	-	-	-	-	-	-
Mandailing Natal	3	3	4	4	7	7

Lanjutan Tabel/*Continued Table 4.1.4*

Kecamatan Subdistrict	Guru/Teachers					
	Negeri/Public		Swasta/Private		Jumlah/Total	
	2021/2022	2022/2023	2021/2022	2022/2023	2021/2022	2022/2023
(1)	(8)	(9)	(10)	(11)	(12)	(13)
Batahan	-	-	-	-	-	-
Sinunukan	25	25	-	-	25	25
Batang Natal	17	17	-	-	17	17
Lingga Bayu	25	25	-	-	25	25
Ranto Baik	-	-	-	-	-	-
Kotanopan	-	-	-	-	-	-
Ulu Pungkut	-	-	-	-	-	-
Tambangan	-	-	-	-	-	-
Lembah Sorik Marapi	-	-	-	-	-	-
Puncak Sorik Marapi	-	-	-	-	-	-
Muara Sipongi	-	-	-	-	-	-
Pakantan	-	-	-	-	-	-
Panyabungan	-	-	27	27	27	27
Panyabungan Selatan	-	-	-	-	-	-
Panyabungan Barat	-	-	-	-	-	-
Panyabungan Utara	-	-	7	7	7	7
Panyabungan Timur	-	-	-	-	-	-
Huta Bargot	-	-	9	9	9	9
Natal	-	-	-	-	-	-
Muara Batang Gadis	-	-	-	-	-	-
Siabu	-	-	18	18	18	18
Bukit Malintang	-	-	-	-	-	-
Naga Juang	-	-	-	-	-	-
Mandailing Natal	67	67	61	61	128	128

Lanjutan Tabel/*Continued Table 4.1.4*

Kecamatan Subdistrict	Murid/Pupils					
	Negeri/Public		Swasta/Private		Jumlah/Total	
	2021/2022	2022/2023	2021/2022	2022/2023	2021/2022	2022/2023
(1)	(14)	(15)	(16)	(17)	(18)	(19)
Batahan	-	-	-	-	-	-
Sinunukan	256	233	-	-	256	233
Batang Natal	208	186	-	-	208	186
Lingga Bayu	346	324	-	-	346	324
Ranto Baek	-	-	-	-	-	-
Kotanopan	-	-	-	-	-	-
Ulu Pungkut	-	-	-	-	-	-
Tambangan	-	-	-	-	-	-
Lembah Sorik Marapi	-	-	-	-	-	-
Puncak Sorik Marapi	-	-	-	-	-	-
Muara Sipongi	-	-	-	-	-	-
Pakantan	-	-	-	-	-	-
Panyabungan	-	-	345	354	345	354
Panyabungan Selatan	-	-	-	-	-	-
Panyabungan Barat	-	-	-	-	-	-
Panyabungan Utara	-	-	-	-	-	-
Panyabungan Timur	-	-	-	-	-	-
Huta Bargot	-	-	21	17	21	17
Natal	-	-	-	-	-	-
Muara Batang Gadis	-	-	-	-	-	-
Siabu	-	-	181	173	181	173
Bukit Malintang	-	-	-	-	-	-
Naga Juang	-	-	-	-	-	-
Mandailing Natal	810	743	547	544	1357	1287

Catatan/Note:

Sumber/Source: Kementerian Agama, Data Semester Ganjil/Ministry of Religious Affairs, Odd Semester Data

Tabel
Table 4.1.5

Jumlah Sekolah, Guru, dan Murid Sekolah Menengah Pertama (SMP) di Bawah Kementerian Pendidikan dan Kebudayaan Menurut Kecamatan di Kabupaten Mandailing Natal, 2021/2022 dan 2022/2023
Number of Schools, Teachers, and Pupils in Lower Secondary Schools Under The Ministry of Education and Culture by Subdistrict in Mandailing Natal Regency, 2021/2022 and 2022/2023

Kecamatan Subdistrict	Sekolah/Schools					
	Negeri/Public		Swasta/Private		Jumlah/Total	
	2021/2022	2022/2023	2021/2022	2022/2023	2021/2022	2022/2023
(1)	(2)	(3)	(4)	(5)	(6)	(7)
Batahan	5	5	-	-	5	5
Sinunukan	5	5	-	-	2	5
Batang Natal	5	5	-	-	4	5
Lingga Bayu	4	4	-	-	5	4
Ranto Baek	3	3	-	-	3	3
Kotanopan	9	9	1	1	10	10
Ulu Pungkut	2	2	-	-	1	2
Tambangan	2	2	-	-	2	2
Lembah Sorik Marapi	1	1	-	-	2	1
Puncak Sorik Marapi	1	1	-	-	1	1
Muara Sipongi	3	3	-	-	3	3
Pakantan	1	1	-	-	1	1
Panyabungan	7	7	2	2	9	9
Panyabungan Selatan	1	1	-	-	1	1
Panyabungan Barat	1	1	-	-	1	1
Panyabungan Utara	1	1	1	1	7	2
Panyabungan Timur	2	2	-	-	2	2
Huta Bargot	1	1	-	-	1	1
Natal	8	8	1	1	9	9
Muara Batang Gadis	6	6	1	1	5	7
Siabu	7	7	1	1	8	8
Bukit Malintang	1	1	1	1	2	2
Naga Juang	1	1	-	-	1	1
Mandailing Natal	77	77	8	8	85	85

Lanjutan Tabel/*Continued Table* 4.1.5

Kecamatan Subdistrict	Guru ¹ /Teachers ¹					
	Negeri/Public		Swasta/Private		Jumlah/Total	
	2021/2022	2022/2023	2021/2022	2022/2023	2021/2022	2022/2023
(1)	(8)	(9)	(10)	(11)	(12)	(13)
Batahan	62	57	-	-	62	57
Sinunukan	81	76	-	-	81	76
Batang Natal	108	104	-	-	108	104
Lingga Bayu	73	70	-	-	73	70
Ranto Baek	61	56	-	-	61	56
Kotanopan	242	172	2	2	244	174
Ulu Pungkut	33	28	-	-	33	28
Tambangan	52	50	-	-	52	50
Lembah Sorik Marapi	34	30	-	-	34	30
Puncak Sorik Marapi	38	31	-	-	38	31
Muara Sipongi	59	52	-	-	59	52
Pakantan	16	11	-	-	16	11
Panyabungan	358	306	52	51	410	357
Panyabungan Selatan	48	38	-	-	48	38
Panyabungan Barat	26	19	-	-	26	19
Panyabungan Utara	53	53	8	5	61	58
Panyabungan Timur	26	36	-	-	26	36
Huta Bargot	28	28	-	-	28	28
Natal	128	134	12	11	140	145
Muara Batang Gadis	76	79	12	14	88	93
Siabu	257	232	16	8	273	240
Bukit Malintang	42	38	12	14	54	52
Naga Juang	31	24	-	-	31	24
Mandailing Natal	1 932	1724	114	105	2 046	1829

Lanjutan Tabel/Continued Table 4.1.5

Kecamatan Subdistrict	Murid/Pupils					
	Negeri/Public		Swasta/Private		Jumlah/Total	
	2021/2022	2022/2023	2021/2022	2022/2023	2021/2022	2022/2023
(1)	(14)	(15)	(16)	(17)	(18)	(19)
Batahan	743	426	-	-	743	426
Sinunukan	735	495	-	-	735	495
Batang Natal	792	749	-	-	792	749
Lingga Bayu	449	420	-	-	449	420
Ranto Baek	436	445	-	-	436	445
Kotanopan	730	562	23	23	753	585
Ulu Pungkut	88	71	-	-	88	71
Tambangan	310	184	-	-	310	184
Lembah Sorik Marapi	226	258	-	-	226	258
Puncak Sorik Marapi	230	213	-	-	230	213
Muara Sipongi	165	43	-	-	165	43
Pakantan	76	78	-	-	76	78
Panyabungan	2 479	2355	729	713	3 208	3068
Panyabungan Selatan	241	200	-	-	241	200
Panyabungan Barat	115	57	-	-	115	57
Panyabungan Utara	424	383	194	200	618	583
Panyabungan Timur	351	313	-	-	351	313
Huta Bargot	70	96	-	-	70	96
Natal	1 053	707	223	221	1 276	928
Muara Batang Gadis	926	505	66	216	992	721
Siabu	1 645	1243	87	72	1 732	1315
Bukit Malintang	143	114	98	135	241	249
Naga Juang	142	162	-	-	142	162
Mandailing Natal	12 569	10079	1 420	1580	13 989	11659

Catatan/Note: ¹ Jumlah guru termasuk kepala sekolah dan guru/The total of teachers including headmaster and teacher

Sumber/Source: Kementerian Pendidikan dan Kebudayaan, Data Semester Ganjil/Ministry of Educations and Culture, Odd Semester Data

Tabel
Table 4.1.6

Jumlah Sekolah, Guru, dan Murid Madrasah Tsanawiyah (MTs) di Bawah Kementerian Agama Menurut Kecamatan di Kabupaten Mandailing Natal, 2021/2022 dan 2022/2023

Number of Schools, Teachers, and Pupils in Madrasah Tsanawiyah (MTs) Under The Ministry of Religious Affairs by Subdistrict in Mandailing Natal Regency, 2021/2022 and 2022/2023

Kecamatan Subdistrict	Sekolah/Schools					
	Negeri/Public		Swasta/Private		Jumlah/Total	
	2021/2022	2022/2023	2021/2022	2022/2023	2021/2022	2022/2023
(1)	(2)	(3)	(4)	(5)	(6)	(7)
Batahan	-	-	2	2	2	2
Sinunukan	1	1	1	1	2	2
Batang Natal	1	1	2	2	3	3
Lingga Bayu	1	1	1	1	2	2
Ranto Baik	-	-	1	1	1	1
Kotanopan	-	-	4	4	4	4
Ulu Pungkut	-	-	1	1	1	1
Tambangan	-	-	1	1	1	1
Lembah Sorik Marapi	-	-	-	-	1	1
Puncak Sorik Marapi	-	-	2	2	2	2
Muara Sipongi	1	1	1	1	2	2
Pakantan	-	-	-	-	-	-
Panyabungan	1	1	3	3	4	4
Panyabungan Selatan	-	-	-	-	-	-
Panyabungan Barat	-	-	1	1	1	1
Panyabungan Utara	-	-	2	2	2	2
Panyabungan Timur	-	-	1	1	1	1
Huta Bargot	-	-	-	-	-	-
Natal	-	-	3	3	3	3
Muara Batang Gadis	-	-	1	1	1	1
Siabu	1	1	7	7	8	8
Bukit Malintang	-	-	2	2	2	2
Naga Juang	-	-	-	-	-	-
Mandailing Natal	6	6	36	36	43	43

Lanjutan Tabel/Continued Table 4.1.6

Kecamatan Subdistrict	Guru/Teachers					
	Negeri/Public		Swasta/Private		Jumlah/Total	
	2021/2022	2022/2023	2021/2022	2022/2023	2021/2022	2022/2023
(1)	(8)	(9)	(10)	(11)	(12)	(13)
Batahan	-	-	43	43	43	43
Sinunukan	16	16	17	17	33	33
Batang Natal	30	30	33	33	63	63
Lingga Bayu	43	43	18	18	61	61
Ranto Baik	-	-	25	25	25	25
Kotanopan	-	-	80	80	80	80
Ulu Pungkut	-	-	18	18	18	18
Tambangan	-	-	27	27	27	27
Lembah Sorik Marapi	-	-	-	-	-	-
Puncak Sorik Marapi	-	-	30	30	30	30
Muara Sipongi	40	40	15	15	55	55
Pakantan	-	-	-	-	-	-
Panyabungan	90	90	92	92	182	182
Panyabungan Selatan	-	-	-	-	-	-
Panyabungan Barat	-	-	30	30	30	30
Panyabungan Utara	-	-	32	32	32	32
Panyabungan Timur	-	-	17	17	17	17
Huta Bargot	-	-	-	-	-	-
Natal	-	-	46	46	46	46
Muara Batang Gadis	-	-	15	15	15	15
Siabu	80	80	156	156	236	236
Bukit Malintang	-	-	60	60	60	60
Naga Juang	-	-	-	-	-	-
Mandailing Natal	299	299	754	754	1053	1053

Lanjutan Tabel/*Continued Table* 4.1.6

Kecamatan Subdistrict	Murid/Pupils					
	Negeri/Public		Swasta/Private		Jumlah/Total	
	2021/2022	2022/2023	2021/2022	2022/2023	2021/2022	2022/2023
(1)	(14)	(15)	(16)	(17)	(18)	(19)
Batahan	-	-	444	458	444	458
Sinunukan	221	216	95	99	316	315
Batang Natal	264	271	340	332	604	603
Lingga Bayu	613	640	119	109	732	749
Ranto Baik	-	-	144	145	144	145
Kotanopan	-	-	648	182	648	182
Ulu Pungkut	-	-	35	56	35	56
Tambangan	-	-	618	657	618	657
Lembah Sorik Marapi	-	-	-	-	-	-
Puncak Sorik Marapi	-	-	195	143	195	143
Muara Sipongi	357	375	50	37	407	412
Pakantan	-	-	-	-	-	-
Panyabungan	1106	1132	1614	1666	2720	2798
Panyabungan Selatan	-	-	-	-	-	-
Panyabungan Barat	-	-	218	201	218	201
Panyabungan Utara	-	-	258	258	258	258
Panyabungan Timur	-	-	180	193	180	193
Huta Bargot	-	-	-	-	-	-
Natal	-	-	545	568	545	568
Muara Batang Gadis	-	-	184	184	184	184
Siabu	864	864	665	824	1529	1688
Bukit Malintang	-	-	278	209	278	209
Naga Juang	-	-	-	-	-	-
Mandailing Natal	3425	3498	6630	6321	10055	9819

Catatan/Note:

Sumber/Source: Kementerian Agama, Data Semester Ganjil/Ministry of Religious Affairs, Odd Semester Data

Tabel
Table 4.1.7

Jumlah Sekolah, Guru, dan Murid Sekolah Menengah Atas (SMA) di Bawah Kementerian Pendidikan dan Kebudayaan Menurut Kecamatan di Kabupaten Mandailing Natal, 2021/2022 dan 2022/2023
Number of Schools, Teachers, and Pupils in Upper Secondary Schools Under The Ministry of Education and Culture by Subdistrict in Mandailing Natal Regency, 2021/2022 and 2022/2023

Kecamatan Subdistrict	Sekolah/Schools					
	Negeri/Public		Swasta/Private		Jumlah/Total	
	2021/2022	2022/2023	2021/2022	2022/2023	2021/2022	2022/2023
(1)	(2)	(3)	(4)	(5)	(6)	(7)
Batahan	1	1	-	-	1	1
Sinunukan	1	1	-	-	1	1
Batang Natal	1	1	-	-	1	1
Lingga Bayu	1	1	-	-	1	1
Ranto Baik	1	1	-	-	1	1
Kotanopan	1	1	-	-	1	1
Ulu Pungkut	-	-	-	-	-	-
Tambangan	1	1	-	-	1	1
Lembah Sorik Marapi	-	-	-	-	-	-
Puncak Sorik Marapi	-	-	-	-	-	-
Muara Sipongi	1	1	-	-	1	1
Pakantan	-	-	-	-	-	-
Panyabungan	3	3	2	2	5	5
Panyabungan Selatan	1	1	-	-	1	1
Panyabungan Barat	-	-	-	-	-	-
Panyabungan Utara	1	1	-	-	1	1
Panyabungan Timur	1	1	-	-	1	1
Huta Bargot	1	1	-	-	1	1
Natal	1	1	-	-	1	1
Muara Batang Gadis	2	2	-	-	2	2
Siabu	2	2	1	1	3	3
Bukit Malintang	-	-	-	-	-	-
Naga Juang	1	1	-	-	1	1
Mandailing Natal	21	21	3	3	24	24

Lanjutan Tabel/*Continued Table 4.1.7*

Kecamatan Subdistrict	Guru ¹ /Teachers ¹					
	Negeri/Public		Swasta/Private		Jumlah/Total	
	2021/2022	2022/2023	2021/2022	2022/2023	2021/2022	2022/2023
(1)	(8)	(9)	(10)	(11)	(12)	(13)
Batahan	25	24	-	-	25	24
Sinunukan	27	34	-	-	27	34
Batang Natal	27	30	-	-	27	30
Lingga Bayu	31	32	-	-	31	32
Ranto Baek	32	38	-	-	32	38
Kotanopan	34	31	-	-	34	31
Ulu Pungkut	-	-	-	-	-	-
Tambangan	27	31	-	-	27	31
Lembah Sorik Marapi	-	-	-	-	-	-
Puncak Sorik Marapi	-	-	-	-	-	-
Muara Sipongi	26	25	-	-	26	25
Pakantan	-	-	-	-	-	-
Panyabungan	119	119	23	25	142	144
Panyabungan Selatan	32	31	-	-	32	31
Panyabungan Barat	-	-	-	-	-	-
Panyabungan Utara	40	41	-	-	40	41
Panyabungan Timur	21	21	-	-	21	21
Huta Bargot	25	25	-	-	25	25
Natal	40	40	-	-	40	40
Muara Batang Gadis	29	35	-	-	29	35
Siabu	81	87	10	10	91	97
Bukit Malintang	-	-	-	-	-	-
Naga Juang	21	24	-	-	21	24
Mandailing Natal	637	668	33	35	670	703

Lanjutan Tabel/*Continued Table 4.1.7*

Kecamatan Subdistrict	Murid/Pupils					
	Negeri/Public		Swasta/Private		Jumlah/Total	
	2021/2022	2022/2023	2021/2022	2022/2023	2021/2022	2022/2023
(1)	(14)	(15)	(16)	(17)	(18)	(19)
Batahan	295	268	-	-	295	268
Sinunukan	457	496	-	-	457	496
Batang Natal	415	430	-	-	415	430
Lingga Bayu	414	421	-	-	414	421
Ranto Baek	313	328	-	-	313	328
Kotanopan	277	272	-	-	277	272
Ulu Pungkut	-	-	-	-	-	-
Tambangan	406	321	-	-	406	321
Lembah Sorik Marapi	-	-	-	-	-	-
Puncak Sorik Marapi	-	-	-	-	-	-
Muara Sipongi	285	289	-	-	285	289
Pakantan	-	-	-	-	-	-
Panyabungan	1 838	1922	238	274	2 076	2196
Panyabungan Selatan	209	209	-	-	209	209
Panyabungan Barat	-	-	-	-	-	-
Panyabungan Utara	322	367	-	-	322	367
Panyabungan Timur	246	269	-	-	246	269
Huta Bargot	154	162	-	-	154	162
Natal	732	712	-	-	732	712
Muara Batang Gadis	525	499	-	-	525	499
Siabu	868	875	129	154	997	1029
Bukit Malintang	-	-	-	-	-	-
Naga Juang**	149	134	-	-	149	134
Mandailing Natal	7 905	7 974	367	428	8 272	8 402

Catatan/Note: ¹ Jumlah guru termasuk kepala sekolah dan guru/*The total of teachers including headmaster and teacher*

Sumber/Source: Kementerian Pendidikan dan Kebudayaan, Data Semester Ganjil/Ministry of Educations and Culture, *Odd Semester Data*

Tabel
Table 4.1.8

Jumlah Sekolah, Guru, dan Murid Sekolah Menengah Kejuruan (SMK) di Bawah Kementerian Pendidikan dan Kebudayaan Menurut Kecamatan di Kabupaten Mandailing Natal, 2021/2022 dan 2022/2023
Number of Schools, Teachers, and Pupils in Vocational High Schools Under The Ministry of Education and Culture by Subdistrict in Mandailing Natal Regency, 2021/2022 and 2022/2023

Kecamatan Subdistrict	Sekolah/Schools					
	Negeri/Public		Swasta/Private		Jumlah/Total	
	2021/2022	2022/2023	2021/2022	2022/2023	2021/2022	2022/2023
(1)	(2)	(3)	(4)	(5)	(6)	(7)
Batahan	-	-	-	-	-	-
Sinunukan	1	1	1	1	2	2
Batang Natal	1	1	-	-	1	1
Lingga Bayu	-	-	-	-	-	-
Ranto Baik	-	-	-	-	-	-
Kotanopan	2	2	-	-	2	2
Ulu Pungkut	1	1	-	-	1	1
Tambangan	-	-	-	-	-	-
Lembah Sorik Marapi	1	1	-	-	1	1
Puncak Sorik Marapi	-	-	-	-	-	-
Muara Sipongi	-	-	-	-	-	-
Pakantan	-	-	-	-	-	-
Panyabungan	3	3	4	4	7	7
Panyabungan Selatan	-	-	-	-	-	-
Panyabungan Barat	-	-	-	-	-	-
Panyabungan Utara	-	-	-	-	-	-
Panyabungan Timur	-	-	-	-	-	-
Huta Bargot	-	-	-	-	-	-
Natal	1	1	-	-	1	1
Muara Batang Gadis	1	1	-	-	1	1
Siabu	1	1	4	4	5	5
Bukit Malintang	-	-	1	1	1	1
Naga Juang	-	-	-	-	-	-
Mandailing Natal	12	12	10	10	22	22

Lanjutan Tabel/*Continued Table 4.1.8*

Kecamatan Subdistrict	Guru ¹ /Teachers ¹					
	Negeri/Public		Swasta/Private		Jumlah/Total	
	2021/2022	2022/2023	2021/2022	2022/2023	2021/2022	2022/2023
(1)	(8)	(9)	(10)	(11)	(12)	(13)
Batahan	-	-	-	-	-	-
Sinukan	23	28	13	11	36	39
Batang Natal	28	30	-	-	28	30
Lingga Bayu	-	-	-	-	-	-
Ranto Baek	-	-	-	-	-	-
Kotanopan	67	68	-	-	67	68
Ulu Pungkut	11	13	-	-	11	13
Tambangan	-	-	-	-	-	-
Lembah Sorik Marapi	46	43	-	-	46	43
Puncak Sorik Marapi	-	-	-	-	-	-
Muara Sipongi	-	-	-	-	-	-
Pakantan	-	-	-	-	-	-
Panyabungan*	192	192	56	44	248	236
Panyabungan Selatan	-	-	-	-	-	-
Panyabungan Barat	-	-	-	-	-	-
Panyabungan Utara	-	-	-	-	-	-
Panyabungan Timur	-	-	-	-	-	-
Huta Bargot	-	-	-	-	-	-
Natal	31	32	-	-	31	32
Muara Batang Gadis*	18	20	-	-	18	20
Siabu	29	32	40	52	69	84
Bukit Malintang	-	-	19	18	19	18
Naga Juang	-	-	-	-	-	-
Mandailing Natal	445	458	128	125	573	601

Lanjutan Tabel/Continued Table 4.1.8

Kecamatan Subdistrict	Murid/Pupils					
	Negeri/Public		Swasta/Private		Jumlah/Total	
	2021/2022	2022/2023	2021/2022	2022/2023	2021/2022	2022/2023
(1)	(14)	(15)	(16)	(17)	(18)	(19)
Batahan	-	-	-	-	-	-
Sinunukan	428	434	110	99	538	533
Batang Natal	499	450	-	-	499	450
Lingga Bayu	-	-	-	-	-	-
Ranto Baik	-	-	-	-	-	-
Kotanopan	804	815	-	-	804	815
Ulu Pungkut	98	101	-	-	98	101
Tambangan	-	-	-	-	-	-
Lembah Sorik Marapi	209	170	-	-	209	170
Puncak Sorik Marapi	-	-	-	-	-	-
Muara Sipongi	-	-	-	-	-	-
Pakantan	-	-	-	-	-	-
Panyabungan	2 442	2258	464	387	2 906	2645
Panyabungan Selatan	-	-	-	-	-	-
Panyabungan Barat	-	-	-	-	-	-
Panyabungan Utara	-	-	-	-	-	-
Panyabungan Timur	-	-	-	-	-	-
Huta Bargot	-	-	-	-	-	-
Natal	344	328	-	-	344	328
Muara Batang Gadis	230	213	-	-	230	213
Siabu	207	224	889	659	1 096	883
Bukit Malintang	-	-	390	385	390	385
Naga Juang	-	-	-	-	-	-
Mandailing Natal	5 261	4 993	1853	1530	7 114	6 908

Catatan/Note: 1 Guru yang mengajar di 2 sekolah atau lebih dihitung di masing-masing sekolah. Jumlah guru termasuk kepala sekolah dan guru/The teacher who taught in two schools or more counted in every school. The total of teachers including headmaster and teacher

Sumber/Source: Kementerian Pendidikan dan Kebudayaan, Sistem Data Pokok Pendidikan, data semester ganjil laporan sampai dengan 2020/Ministry of Educations and Culture, Basic Education Data System, odd semester report data up to 2020

Tabel
Table 4.1.9**Jumlah Sekolah, Guru, dan Murid Madrasah Aliyah (MA)
di Bawah Kementerian Agama Menurut Kecamatan
di Kabupaten Mandailing Natal Natal, 2021/2022 dan
2022/2023****Number of Schools, Teachers, and Pupils in Madrasah Aliyah
(MA) Under the Ministry of Religious Affairs by Subdistrict in
Mandailing Natal Regency, 2021/2022 and 2022/2023**

Kecamatan Subdistrict	Sekolah/Schools					
	Negeri/Public		Swasta/Private		Jumlah/Total	
	2021/2022	2022/2023	2021/2022	2022/2023	2021/2022	2022/2023
(1)	(2)	(3)	(4)	(5)	(6)	(7)
Batahan	-	-	2	2	2	2
Sinunukan	-	-	1	1	1	1
Batang Natal	1	1	1	1	2	2
Lingga Bayu	1	1	1	1	2	2
Ranto Baik	-	-	1	1	1	1
Kotanopan	-	-	4	4	4	4
Ulu Pungkut	-	-	1	1	1	1
Tambangan	-	-	1	1	1	1
Lembah Sorik Marapi	-	-	1	1	1	1
Puncak Sorik Marapi	-	-	1	1	1	1
Muara Sipongi	-	-	1	1	1	1
Pakantan	-	-	-	-	-	-
Panyabungan	1	1	3	3	4	4
Panyabungan Selatan	-	-	-	-	-	-
Panyabungan Barat	-	-	-	-	-	-
Panyabungan Utara	-	-	3	3	3	3
Panyabungan Timur	-	-	1	1	1	1
Huta Bargot	-	-	-	-	-	-
Natal	1	1	-	-	1	1
Muara Batang Gadis	-	-	-	-	-	-
Siabu	1	1	3	3	4	4
Bukit Malintang	-	-	1	1	1	1
Naga Juang	-	-	-	-	-	-
Mandailing Natal	5	5	26	26	31	31

Lanjutan Tabel/*Continued Table 4.1.9*

Kecamatan Subdistrict	Guru/Teachers					
	Negeri/Public		Swasta/Private		Jumlah/Total	
	2021/2022	2022/2023	2021/2022	2022/2023	2021/2022	2022/2023
(1)	(8)	(9)	(10)	(11)	(12)	(13)
Batahan	-	-	25	27	25	27
Sinunukan	-	-	20	23	20	23
Batang Natal	41	41	20	22	61	63
Lingga Bayu	47	47	26	29	73	76
Ranto Baik	-	-	17	17	17	17
Kotanopan	-	-	90	92	90	92
Ulu Pungkut	-	-	13	12	13	12
Tambangan	-	-	29	30	29	30
Lembah Sorik Marapi	-	-	33	33	33	33
Puncak Sorik Marapi	-	-	21	21	21	21
Muara Sipongi	-	-	15	15	15	15
Pakantan	-	-	-	-	-	-
Panyabungan	92	92	75	82	167	174
Panyabungan Selatan	-	-	-	-	-	-
Panyabungan Barat	-	-	-	-	-	-
Panyabungan Utara	-	-	60	60	60	60
Panyabungan Timur	-	-	16	16	16	16
Huta Bargot	-	-	-	-	-	-
Natal	52	23	24	24	76	47
Muara Batang Gadis	-	-	-	-	-	-
Siabu	90	50	50	93	140	143
Bukit Malintang	-	-	33	33	33	33
Naga Juang	-	-	-	-	-	-
Mandailing Natal	322	253	567	629	889	882

Lanjutan Tabel/*Continued Table 4.1.9*

Kecamatan Subdistrict	Murid/Pupils					
	Negeri/Public		Swasta/Private		Jumlah/Total	
	2021/2022	2022/2023	2021/2022	2022/2023	2021/2022	2022/2023
(1)	(14)	(15)	(16)	(17)	(18)	(19)
Batahan	-	-	199	170	199	170
Sinunukan	-	-	179	177	179	177
Batang Natal	313	338	153	112	466	450
Lingga Bayu	437	416	154	128	591	544
Ranto Baik	-	-	36	30	36	30
Kotanopan	-	-	413	390	413	390
Ulu Pungkut	-	-	36	36	36	36
Tambangan	-	-	448	474	448	474
Lembah Sorik Marapi	-	-	834	104	834	104
Puncak Sorik Marapi	-	-	103	853	103	853
Muara Sipongi	-	-	51	53	51	53
Pakantan	-	-	-	-	-	-
Panyabungan	1190	1185	1013	963	2203	2148
Panyabungan Selatan	-	-	-	-	-	-
Panyabungan Barat	-	-	-	-	-	-
Panyabungan Utara	-	-	932	1010	932	1010
Panyabungan Timur	-	-	153	103	153	103
Huta Bargot	-	-	-	-	-	-
Natal	574	587	-	-	574	587
Muara Batang Gadis	-	-	-	-	-	-
Siabu	750	700	319	398	1069	1098
Bukit Malintang	-	-	244	127	244	127
Naga Juang	-	-	-	-	-	-
Mandailing Natal	3264	3226	5267	5128	8531	8354

Catatan/Note: ...

Sumber/Source: Kementerian Agama, Data Semester Ganjil/Ministry of Religious Affairs, Odd Semester Data

Tabel
Table 4.1.10

Jumlah Desa¹/Kelurahan yang Memiliki Fasilitas Sekolah Menurut Kecamatan dan Tingkat Pendidikan di Kabupaten Mandailing Natal, 2019–2021
Number of Villages¹/Kelurahan Having Educational Facilities by Subdistrict and Educational Level in Mandailing Natal Regency, 2019–2021

Kecamatan Subdistrict	SD Primary School		
	2019	2020	2021
(1)	(2)	(3)	(4)
Batahan	16	16	16
Sinunukan	13	13	13
Batang Natal	27	26	26
Lingga Bayu	18	18	18
Ranto Baik	13	13	13
Kotanopan	29	29	26
Ulu Pungkut	10	10	10
Tambangan	14	14	14
Lembah Sorik Marapi	9	9	9
Puncak Sorik Marapi	8	8	8
Muara Sipongi	13	13	13
Pakantan	4	4	4
Panyabungan	32	32	32
Panyabungan Selatan	10	10	10
Panyabungan Barat	9	9	9
Panyabungan Utara	11	11	11
Panyabungan Timur	11	11	11
Huta Bargot	7	6	6
Natal	24	24	24
Muara Batang Gadis	14	14	14
Siabu	24	24	24
Bukit Malintang	7	7	7
Naga Juang	4	4	2
Mandailing Natal	327	325	320

Lanjutan Tabel/*Continued Table* 4.1.10

Kecamatan Subdistrict	SMP Junior High School		
	2019	2020	2021
(1)	(5)	(6)	(7)
Batahan	6	5	5
Sinunukan	6	4	4
Batang Natal	8	5	5
Lingga Bayu	4	4	4
Ranto Baik	3	3	3
Kotanopan	9	8	9
Ulu Pungkut	3	2	2
Tambangan	3	2	2
Lembah Sorik Marapi	2	1	1
Puncak Sorik Marapi	3	1	1
Muara Sipongi	5	3	3
Pakantan	1	1	1
Panyabungan	12	8	8
Panyabungan Selatan	1	1	1
Panyabungan Barat	3	2	2
Panyabungan Utara	3	2	2
Panyabungan Timur	3	2	2
Huta Bargot	1	1	1
Natal	12	10	10
Muara Batang Gadis	6	6	6
Siabu	14	8	8
Bukit Malintang	3	1	1
Naga Juang	1	1	1
Mandailing Natal	112	81	82

Lanjutan Tabel/*Continued Table* 4.1.10

Kecamatan Subdistrict	SMA Senior High School		
	2019	2020	2021
(1)	(8)	(9)	(10)
Batahan	2	1	1
Sinunukan	2	1	1
Batang Natal	4	1	1
Lingga Bayu	3	1	1
Ranto Baek	2	1	1
Kotanopan	4	1	1
Ulu Pungkut	1	-	-
Tambangan	2	1	1
Lembah Sorik Marapi	2	-	-
Puncak Sorik Marapi	1	-	-
Muara Sipongi	1	1	1
Pakantan	-	-	-
Panyabungan	7	4	4
Panyabungan Selatan	1	1	1
Panyabungan Barat	1	1	1
Panyabungan Utara	3	1	1
Panyabungan Timur	2	1	1
Huta Bargout	1	1	1
Natal	2	1	1
Muara Batang Gadis	2	2	2
Siabu	5	2	2
Bukit Malintang	1	-	-
Naga Juang	1	1	-
Mandailing Natal	50	23	22

Lanjutan Tabel/*Continued Table 4.1.10*

Kecamatan Subdistrict	SMK Vocational School		
	2019	2020	2021
(1)	(11)	(12)	(13)
Batahan	–	–	–
Sinunukan	2	2	3
Batang Natal	1	1	1
Lingga Bayu	–	–	–
Ranto Baik	–	–	–
Kotanopan	2	2	2
Ulu Pungkut	–	1	1
Tambangan	–	–	–
Lembah Sorik Marapi	1	1	1
Puncak Sorik Marapi	–	–	–
Muara Sipongi	–	–	–
Pakantan	–	–	–
Panyabungan	4	5	5
Panyabungan Selatan	–	–	–
Panyabungan Barat	–	–	–
Panyabungan Utara	1	1	1
Panyabungan Timur	–	–	–
Huta Bargot	–	–	–
Natal	1	1	1
Muara Batang Gadis	1	1	1
Siabu	4	4	4
Bukit Malintang	1	1	1
Naga Juang	–	–	–
Mandailing Natal	18	20	21

Lanjutan Tabel/*Continued Table* 4.1.10

Kecamatan <i>Subdistrict</i>	Perguruan Tinggi <i>University</i>		
	2019	2020	2021
(1)	(14)	(15)	(16)
Batahan	–	–	–
Sinunukan	–	–	–
Batang Natal	–	–	–
Lingga Bayu	–	–	–
Ranto Baik	–	–	–
Kotanopan	–	–	–
Ulu Pungkut	–	–	–
Tambangan	–	–	–
Lembah Sorik Marapi	–	–	–
Puncak Sorik Marapi	–	–	–
Muara Sipongi	–	–	–
Pakantan	–	–	–
Panyabungan	2	2	2
Panyabungan Selatan	–	–	–
Panyabungan Barat	1	1	1
Panyabungan Utara	1	1	1
Panyabungan Timur	–	–	–
Huta Bargot	–	–	–
Natal	–	–	–
Muara Batang Gadis	–	–	–
Siabu	–	–	–
Bukit Malintang	–	–	–
Naga Juang	–	–	–
Mandailing Natal	4	4	4

Catatan/*Note*: ¹ Desa pada tabel ini termasuk Unit Permukiman Transmigrasi (UPT) yang masih dibina oleh kementerian terkait dan nagari di Provinsi Sumatera Barat/*Villages in this table include Transmigration Settlement Unit which is still fostered by the relevant ministries and the nagari in the Province of Sumatera Barat*

Sumber/*Source*: BPS, Pendataan Potensi Desa (Podes)/ BPS-Statistics Indonesia, *Village Potential Data Collection*

Tabel 4.1.11 Banyaknya Mahasiswa, Dosen, dan Rasio Mahasiswa terhadap Dosen di Sekolah Tinggi Agama Islam Madina (STAIN) di Kabupaten Mandailing Natal, 2011-2022
Number Students, Lectures and Ratio of Students to Lectures, 2011-2022

Tahun Year	Mahasiswa Students	Dosen Lectures	Rasio Ratio
(1)	(2)	(3)	(4)
2011	1 124	74	1:15
2012	1 045	75	1:13
2013	1 295	69	1:19
2014	807	75	1:11
2015	906	76	1:12
2016	765	65	1:12
2017	914	47	1:19
2018	1079	27	1:40
2019	1453	142	1:10
2020	1930	159	1:12
2021	2356	205	1:11
2022	2809	273	1:10

Sumber/Source: Sekolah Tinggi Agama Islam Negeri Mandailing Natal (STAIN) / Sekolah Tinggi Agama Islam Negeri Mandailing Natal (STAIN)

Tabel
Table 4.1.12

Angka Partisipasi Murni (APM) dan Angka Partisipasi Kasar (APK) Menurut Jenjang Pendidikan di Kabupaten Mandailing Natal, 2021 dan 2022
Net Participation Rates and Gross Participation Rates by Educational Level in Mandailing Natal Regency, 2021 and 2022

Jenjang Pendidikan Educational Level	Angka Partisipasi Murni (APM) Net Participation Rates		Angka Partisipasi Kasar (APK) Gross Participation Rates	
	2021	2022	2021	2022
(1)	(2)	(3)	(4)	(5)
SD/MI Primary School	99,50	98,59	108,94	110,85
SMP/MTs Lower Secondary School	83,44	82,80	91,99	87,32
SMA/SMK/MA Upper Secondary School	64,27	63,43	84,68	79,61

Catatan/Note: ...

Sumber/Source: BPS, Survei Sosial Ekonomi Nasional (Susenans)/BPS-Statistics Indonesia, National Socioeconomic Survey

Tabel 4.1.13 **Persentase Penduduk Berumur 10 Tahun ke Atas yang Melek Huruf Menurut Kelompok Umur dan Jenis Kelamin di Kabupaten Mandailing Natal, 2022**
Table 4.1.13 **Percentage of Literate People Aged 10 Years and Over by Age Group and Sex in Mandailing Natal Regency, 2022**

Kelompok Umur Age Group	Laki-Laki	Perempuan	Laki-Laki+Perempuan
(1)	(2)	(3)	(4)
10-14	99,38	99,01	99,20
15-24	100,00	100,00	100,00
25-40	100,00	99,79	99,90
41-64	100,00	100,00	100,00
65+	100,00	96,29	97,79
Jumlah/Total	99,87	99,02	99,38

Catatan/Note: ...

Sumber/Source: BPS, Survei Sosial Ekonomi Nasional (Susenas)/BPS-Statistics Indonesia, National Socioeconomic Survey

Tabel
Table 4.1.14

Persentase Penduduk Usia 7-24 Tahun menurut Jenis Kelamin, dan Partisipasi Sekolah¹, 2019-2022
Percentage of Population Aged 7-24 Years by Sex, and School Participation¹, 2019-2022

Tahun Year	2019			2020		
	Tidak/Belum Pernah Sekolah Not/Never Attending School	Masih Sekolah Attending School	Tidak Sekolah Lagi Not Attending School Anymore	Tidak/Belum Pernah Sekolah Not/Never Attending School	Masih Sekolah Attending School	Tidak Sekolah Lagi Not Attending School Anymore
(1)	(2)	(3)	(4)	(5)	(6)	(7)
Laki-Laki/ Male	0,00	71,57	28,43	0,55	74,87	24,58
Perempuan/ Female	0,00	74,86	25,14	0,00	74,19	25,81
Jumlah/ Total	0,00	73,19	26,81	0,28	74,53	25,19

Catatan : ¹ Termasuk pendidikan nonformal (Paket A, Paket B atau Paket C)/Including Package A, Package B, or Package C
Sumber/Source : BPS, Survei Sosial Ekonomi Nasional (Susenas)/BPS-Statistics Indonesia, National Socioeconomic Survey

Lanjutan Tabel/Continued Table 4.1.14

Tahun Year	2021			2022 ^{*)}		
	Tidak/Belum Pernah Sekolah Not/Never Attending School	Masih Sekolah Attending School	Tidak Sekolah Lagi Not Attending School Anymore	Tidak/Belum Pernah Sekolah Not/Never Attending School	Masih Sekolah Attending School	Tidak Sekolah Lagi Not Attending School Anymore
(1)	(8)	(9)	(10)	(11)	(12)	(13)
Laki-Laki/ Male	0,49	67,80	31,71	2,20	24,16	73,65
Perempuan/ Female	0,14	74,09	25,77	2,39	21,78	75,83
Jumlah/ Total	0,32	70,90	28,78	2,30	22,95	74,75

Catatn : ¹ Termasuk pendidikan nonformal (Paket A, Paket B atau Paket C)/Including Package A, Package B, or Package C

*) Data tahun 2022 adalah data persentase penduduk berusia di atas 10 tahun

Sumber/Source : BPS, Survei Sosial Ekonomi Nasional (Susenas)/BPS-Statistics Indonesia, National Socioeconomic Survey

4.2 KESEHATAN HEALTH

Tabel 4.2.1 Jumlah Desa¹/Kelurahan Yang Memiliki Sarana Kesehatan Menurut Kecamatan di Kabupaten Mandailing Natal, 2019–2021
Number of Villages¹/Kelurahan Having Health Facilities by Subdistrict in Mandailing Natal Regency, 2019–2021

Kecamatan Subdistrict	Rumah Sakit Hospital		
	2019	2020	2021
(1)	(2)	(3)	(4)
Batahan	–	–	–
Sinunukan	–	–	–
Batang Natal	–	–	–
Lingga Bayu	–	–	–
Ranto Baik	–	–	–
Kotanopan	–	–	–
Ulu Pungkut	–	–	–
Tambangan	–	–	–
Lembah Sorik Marapi	–	–	–
Puncak Sorik Marapi	–	–	–
Muara Sipongi	–	–	–
Pakantan	–	–	–
Panyabungan	1	1	1
Panyabungan Selatan	–	–	–
Panyabungan Barat	–	–	–
Panyabungan Utara	–	–	–
Panyabungan Timur	–	–	–
Huta Bargot	–	–	–
Natal	1	1	1
Muara Batang Gadis	–	–	–
Siabu	–	–	–
Bukit Malintang	–	–	–
Naga Juang	–	–	–
Mandailing Natal	2	2	2

Lanjutan Tabel/*Continued Table* 4.2.1

Kecamatan <i>Subdistrict</i>	Rumah Sakit Bersalin <i>Maternity Hospital</i>		
	2019	2020	2021
(1)	(5)	(6)	(7)
Batahan	–	–	–
Sinunukan	–	–	–
Batang Natal	–	–	–
Lingga Bayu	–	–	–
Ranto Baik	–	–	–
Kotanopan	–	–	–
Ulu Pungkut	–	–	–
Tambangan	–	–	–
Lembah Sorik Marapi	–	–	–
Puncak Sorik Marapi	–	–	–
Muara Sipongi	–	–	–
Pakantan	–	–	–
Panyabungan	–	–	–
Panyabungan Selatan	–	–	–
Panyabungan Barat	–	–	–
Panyabungan Utara	–	–	–
Panyabungan Timur	–	–	–
Huta Bargout	–	–	–
Natal	–	–	–
Muara Batang Gadis	–	–	–
Siabu	–	–	–
Bukit Malintang	–	–	–
Naga Juang	–	–	–
Mandailing Natal	–	–	–

Lanjutan Tabel/*Continued Table 4.2.1*

Kecamatan <i>Subdistrict</i>	Poliklinik <i>Polyclinic</i>		
	2019	2020	2021
(1)	(8)	(9)	(10)
Batahan	–	–	–
Sinunukan	–	–	–
Batang Natal	–	–	1
Lingga Bayu	–	1	1
Ranto Baik	1	–	1
Kotanopan	–	–	–
Ulu Pungkut	–	–	–
Tambangan	–	–	–
Lembah Sorik Marapi	1	1	1
Puncak Sorik Marapi	–	–	–
Muara Sipongi	1	1	1
Pakantan	–	–	–
Panyabungan	3	3	4
Panyabungan Selatan	–	–	–
Panyabungan Barat	–	–	1
Panyabungan Utara	–	–	–
Panyabungan Timur	–	–	1
Huta Bargout	–	–	–
Natal	–	–	1
Muara Batang Gadis	1	1	1
Siabu	1	1	4
Bukit Malintang	–	–	1
Naga Juang	–	–	–
Mandailing Natal	8	8	18

Lanjutan Tabel/Continued Table 4.2.1

Kecamatan Subdistrict	Puskesmas Public Health Center		
	2019	2020	2021
(1)	(11)	(12)	(13)
Batahan	1	1	1
Sinunukan	1	1	1
Batang Natal	1	1	1
Lingga Bayu	1	1	1
Ranto Baik	1	1	1
Kotanopan	1	1	1
Ulu Pungkut	1	1	1
Tambangan	1	1	1
Lembah Sorik Marapi	1	1	1
Puncak Sorik Marapi	1	1	1
Muara Sipongi	1	1	1
Pakantan	1	1	1
Panyabungan	2	2	2
Panyabungan Selatan	1	1	1
Panyabungan Barat	1	1	1
Panyabungan Utara	1	1	1
Panyabungan Timur	1	1	1
Huta Bargot	1	1	1
Natal	2	2	2
Muara Batang Gadis	1	1	1
Siabu	2	2	2
Bukit Malintang	1	1	1
Naga Juang	1	1	1
Mandailing Natal	26	26	26

Lanjutan Tabel/*Continued Table 4.2.1*

Kecamatan <i>Subdistrict</i>	Puskesmas Pembantu <i>Subsidiary of Public Health Center</i>		
	2019	2020	2021
(1)	(14)	(15)	(16)
Batahan	6	6	7
Sinunukan	2	2	2
Batang Natal	4	4	4
Lingga Bayu	1	1	1
Ranto Baik	1	1	1
Kotanopan	6	6	6
Ulu Pungkut	1	1	1
Tambangan	3	4	4
Lembah Sorik Marapi	2	2	3
Puncak Sorik Marapi	1	1	1
Muara Sipongi	3	3	3
Pakantan	-	-	-
Panyabungan	4	4	4
Panyabungan Selatan	1	1	1
Panyabungan Barat	2	2	2
Panyabungan Utara	2	2	2
Panyabungan Timur	2	2	1
Huta Bargot	2	2	2
Natal	1	1	2
Muara Batang Gadis	1	1	-
Siabu	5	5	5
Bukit Malintang	-	-	-
Naga Juang	1	1	2
Mandailing Natal	51	52	54

Lanjutan Tabel/Continued Table 4.2.1

Kecamatan Subdistrict	Apotek Pharmacy		
	2019	2020	2021
(1)	(17)	(18)	(19)
Batahan	-	-	-
Sinunukan	-	2	1
Batang Natal	-	-	1
Lingga Bayu	-	-	-
Ranto Baik	-	-	-
Kotanopan	1	1	2
Ulu Pungkut	-	-	-
Tambangan	-	-	-
Lembah Sorik Marapi	-	-	-
Puncak Sorik Marapi	-	-	-
Muara Sipongi	-	-	-
Pakantan	-	-	-
Panyabungan	6	5	8
Panyabungan Selatan	-	-	-
Panyabungan Barat	-	-	1
Panyabungan Utara	2	2	2
Panyabungan Timur	-	-	-
Huta Bargot	-	-	-
Natal	-	-	-
Muara Batang Gadis	1	1	-
Siabu	1	1	1
Bukit Malintang	-	-	-
Naga Juang	-	-	-
Mandailing Natal	11	12	16

Catatan/Note: ¹ Desa pada tabel ini termasuk Unit Permukiman Transmigrasi (UPT) yang masih dibina oleh kementerian terkait dan nagari di Provinsi Sumatera Barat/Villages in this table include Transmigration Settlement Unit which is still fostered by the relevant ministries and the nagari in the Province of Sumatera Barat

Sumber/Source: BPS, Pendataan Potensi Desa (Podes)/BPS-Statistics Indonesia, Village Potential Data Collecting

Tabel
Table 4.2.2**Jumlah Tenaga Kesehatan Menurut Kecamatan, 2022**
Number of Medical Personnel by Subdistrict, 2022

Kecamatan Subdistrict	Dokter Doctor	Perawat Nurse	Bidan Midwife	Farmasi Pharma- ceutical	Ahli Gizi Nutritionist
(1)	(2)	(3)	(4)	(5)	(6)
Batahan	3	16	54	3	1
Sinunukan	4	13	44	2	3
Batang Natal	2	14	71	-	1
Lingga Bayu	5	17	65	-	1
Ranto Baik	6	23	44	1	1
Kotanopan	3	22	74	2	3
Ulu Pungkut	2	7	25	-	1
Tambangan	1	5	32	1	1
Lembah Sorik Marapi	2	6	35	2	-
Puncak Sorik Marapi	2	4	22	-	1
Muara Sipongi	3	15	31	2	-
Pakantan	3	8	14	-	1
Panyabungan	47	204	224	14	11
Panyabungan Selatan	3	11	34	2	1
Panyabungan Barat	1	10	29	2	1
Panyabungan Utara	5	26	51	2	2
Panyabungan Timur	4	18	41	1	2
Huta Bargot	2	12	46	3	2
Natal	8	54	123	4	3
Muara Batang Gadis	1	13	31	-	-
Siabu	10	75	139	8	3
Bukit Malintang	1	18	37	4	1
Naga Juang	1	5	22	2	2
Mandailing Natal	119	596	1 288	55	42

Catatan/Note: ...

Sumber/Source: Dinas Kesehatan Kabupaten Mandailing Natal/Public Health Service of Mandailing Natal Regency

Tabel 4.2.3 **Persentase Penduduk yang Mempunyai Keluhan Kesehatan Selama Sebulan Terakhir, 2015-2022**
Percentage of People Who Had Health Complaint During a Month Prior to The Survey, 2015-2022

Kecamatan Subdistrict	2015	2016	2017	2018	2019	2020	2021	2022
(1)	(2)	(3)	(4)	(5)	(6)	(7)	(8)	(9)
Mandailing Natal	12,37	14,46	14,63	14,3	14,92	13,48	10,27	15,17

Catatan/Note: ...
 Sumber/Source: BPS, Survei Sosial Ekonomi Nasional (Susenas)/BPS-Statistics Indonesia, National Socioeconomic Survey

Tabel
Table 4.2.4**Jumlah Kasus Penyakit Menurut Kelompok Umur di
Kabupaten Mandailing Natal, 2022**
**Number of Disease Cases by Aged Group in Mandailing
Natal Regency, 2022**

Kecamatan Subdistrict	Penderita Patient		Jumlah Total
	Dewasa, 15 Tahun Ke Atas Adult, Above 15 Years Old	Anak-Anak 0-14 Tahun Children, 0-14 Years Old	
(1)	(2)	(3)	(4)
Diare/Diarrhea	22	61	83
Penyakit pada sistem otot dan jaringan pusat/ Diseases of the muscular system and central tissue			-
Penyakit darah tinggi/hypertension	12858	5	12863
Penyakit kulit karena jamur/Fungal skin infection			
Scabies/scabies			
Malaria klinis/Clinical Malaria	-	-	-
Pneumonia/Pneumonia	-	-	-
Disentri/Dysentery	1306	127	1433
Campak/Measles	-	-	-
Gigitan hewan tersangka rabies/ bite of an animal suspected rabies	-	-	-
Infeksi akut lain pernapasan/other acute respiratory infections	2264	14	2278
Difteri/diphthery	-	1	1
Tetanus/Neonatorum	-	-	-
TBC Paru BTA Positif/Tuberculosis	3877	47	3924
Tipoid/typhoid	1214	573	1787
Mandailing Natal	21541	828	22369

Catatan/Note: * Data tidak tersedia / Data not available

Sumber/Source: Dinas Kesehatan Kabupaten Mandailing Natal/Public Health Service of Mandailing Natal Regency

Tabel
Table 4.2.5**Jumlah Rumah Sakit Umum, Rumah Sakit Khusus, Rumah Sakit/Rumah Bersalin, Puskesmas, Klinik/Balai Kesehatan, Posyandu, dan Polindes Menurut Kecamatan, 2021 dan 2022****Number of General Hospital, Special Hospital, Maternity Hospital and Public Health Center, Medical Clinic, Integrated Service Post, Village maternity Cottage by Subdistrict, 2021 and 2022**

Kecamatan Subdistrict	Rumah Sakit Umum General Hospital		Rumah Sakit Khusus Special Hospital	
	2021	2022	2021	2022
(1)	(2)	(3)	(4)	(5)
Batahan	-	-	-	-
Sinunukan	-	-	-	-
Batang Natal	-	-	-	-
Lingga Bayu	-	-	-	-
Ranto Baek	-	-	-	-
Kotanopan	-	-	-	-
Ulu Pungkut	-	-	-	-
Tambangan	-	-	-	-
Lembah Sorik Marapi	-	-	-	-
Puncak Sorik Marapi	-	-	-	-
Muara Sipongi	-	-	-	-
Pakantan	-	-	-	-
Panyabungan	2	2	-	-
Panyabungan Selatan	-	-	-	-
Panyabungan Barat	-	-	-	-
Panyabungan Utara	-	-	-	-
Panyabungan Timur	-	-	-	-
Huta Bargot	-	-	-	-
Natal	1	1	-	-
Muara Batang Gadis	-	-	-	-
Siabu	-	-	-	-
Bukit Malintang	-	-	-	-
Naga Juang	-	-	-	-
Mandailing Natal	3	3	-	-

Lanjutan Tabel/*Continued Table* 4.2.5

Kecamatan <i>Subdistrict</i>	Rumah Sakit Bersalin/ Rumah Bersalin <i>Maternity Hospital</i>		Puskesmas <i>Public Health Center</i>	
	2021	2022	2021	2022
(1)	(6)	(7)	(8)	(9)
Batahan	-	-	1	1
Sinunukan	-	-	1	1
Batang Natal	-	-	1	1
Lingga Bayu	-	-	1	1
Ranto Baik	-	-	1	1
Kotanopan	-	-	1	1
Ulu Pungkut	-	-	1	1
Tambangan	-	-	1	1
Lembah Sorik Marapi	-	-	1	1
Puncak Sorik Marapi	-	-	1	1
Muara Sipongi	-	-	1	1
Pakantan	-	-	1	1
Panyabungan	-	-	2	2
Panyabungan Selatan	-	-	1	1
Panyabungan Barat	-	-	1	1
Panyabungan Utara	-	-	1	1
Panyabungan Timur	-	-	1	1
Huta Barget	-	-	1	1
Natal	-	-	2	2
Muara Batang Gadis	-	-	1	1
Siabu	-	-	2	2
Bukit Malintang	-	-	1	1
Naga Juang	-	-	1	1
Mandailing Natal	-	-	26	26

Lanjutan Tabel/Continued Table 4.2.5

Kecamatan Subdistrict	Klinik/Balai Kesehatan Medical Clinic		Posyandu Integrated Service Post		Polindes Village Maternity Cottage	
	2021	2022	2021	2022	2021	2022
(1)	(10)	(11)	(12)	(13)	(14)	(15)
Batahan	1	1	26	26	-	-
Sinunukan	3	3	17	17	-	-
Batang Natal	-	-	36	36	-	-
Lingga Bayu	2	2	27	27	-	-
Ranto Baik	1	1	19	19	-	-
Kotanopan	-	-	41	41	-	-
Ulu Pungkut	-	-	13	13	-	-
Tambangan	-	-	20	20	-	-
Lembah Sorik Marapi	1	1	9	9	-	-
Puncak Sorik Marapi	-	-	11	11	-	-
Muara Sipongi	-	-	22	22	-	-
Pakantan	-	-	8	8	-	-
Panyabungan	5	5	67	67	-	-
Panyabungan Selatan	-	-	12	12	-	-
Panyabungan Barat	-	-	11	11	-	-
Panyabungan Utara	1	1	16	16	-	-
Panyabungan Timur	-	-	16	16	-	-
Huta Bargot	-	-	14	14	-	-
Natal	2	2	42	42	-	-
Muara Batang Gadis	2	2	17	17	-	-
Siabu	-	-	40	40	-	-
Bukit Malintang	-	-	12	12	-	-
Naga Juang	-	-	7	7	-	-
Mandailing Natal	18	18	503	503	-	-

Catatan/Note: ...

Sumber/Source: Dinas Kesehatan Kabupaten Mandailing Natal/Public Health Service of Mandailing Natal Regency

Tabel
Table 4.2.6**Jumlah Dokter Spesialis, Dokter Umum dan Dokter Gigi Menurut Kecamatan di Kabupaten Mandailing Natal, 2020-2022**
Number of Medical Specialist, General Practitioners and Dentists in Mandailing Natal Regency, 2020-2022

Kecamatan <i>District</i>	Dokter Spesialis <i>Medical Specialist</i>	Dokter Umum <i>General Practitioners</i>	Dokter Gigi <i>Dentists</i>
(1)	(2)	(3)	(4)
Batahan	-	3	1
Sinunukan	-	4	-
Batang Natal	-	2	1
Lingga Bayu	-	5	2
Ranto Baik	-	6	1
Kotanopan	-	3	1
Ulu Pungkut	-	2	-
Tambangan	-	1	-
Lembah Sorik Marapi	-	2	1
Puncak Sorik Marapi	-	2	-
Muara Sipongi	-	3	1
Pakantan	-	3	-
Panyabungan	21	47	6
Panyabungan Selatan	-	3	1
Panyabungan Barat	-	1	-
Panyabungan Utara	-	5	1
Panyabungan Timur	-	4	-
Huta Bargot	-	2	1
Natal	1	8	4
Muara Batang Gadis	-	1	1
Siabu	-	10	4
Bukit Malintang	-	1	1
Naga Juang	-	1	1
Mandailing Natal	22	119	28
2021	21	113	28
2020	19	48	14

Catatan/Note: ...

Sumber/Source: Dinas Kesehatan Kabupaten Mandailing Natal/Public Health Service of Mandailing Natal Regency

Tabel 4.2.7
Table

Persentase Balita Yang Pernah Mendapat Imunisasi Menurut Jenis Kelamin dan Jenis Imunisasi di Kabupaten Mandailing Natal, 2022
Percentage of Children Under Five Years Who Had Immunization by Sex and Type of Immunization in Mandailing Natal Regency, 2022

Kecamatan <i>District</i>	BCG <i>BCG</i>	DPT <i>DPT</i>	Polio <i>Polio</i>	Campak/MMR <i>Measles/MMR</i>	Hepatitis B <i>Hepatitis B</i>
(1)	(2)	(3)	(4)	(5)	(6)
Laki-laki <i>Male</i>	56,30	45,89	51,61	48,10	51,74
Perempuan <i>Female</i>	63,76	55,72	48,69	41,13	48,13
Laki-laki + Perempuan <i>Male+Female</i>	60,03	50,80	50,15	44,61	49,93

Catatan/Note: ...

Sumber/Source: BPS, Survei Sosial Ekonomi Nasional (Susenas)/BPS-Statistics Indonesia, National Socioeconomic Survey

Tabel 4.2.8
Table

Persentase Balita Dibawah Dua Tahun (Baduta) yang Pernah Disusui menurut Jenis Kelamin dan Lamanya di Susui di Kabupaten Mandailing Natal, 2022
Percentage of Population Under Two Years by Sex and Duration of Breast Feeding in Mandailing Natal Regency 2022

Kecamatan District	Lamanya Disusui (Bulan) Duration of Breast Feeding (Month)					Jumlah Total	Rata-rata Pemberian ASI (Bulan) Average Duration of Breast Feeding (Month)	Rata-Rata Pemberian Asi Eksklusif (Bulan) Average Duration of Exclusive Breast Feeding (Month)
	0	1-5	6-11	12-17	18-23			
(1)	(2)	(3)	(4)	(5)	(6)	(7)	(8)	(9)
Laki-laki Male	5,38	21,96	21,40	28,03	23,24	100	10,4	3,45
Perempuan Female	-	35,99	19,32	34,74	9,95	100	9,6	4,18
Laki-laki + Perempuan Male+Female	3,05	28,03	20,50	30,93	17,50	100	10	3,76

Catatan/Note: ...

Sumber/Source: BPS, Survei Sosial Ekonomi Nasional (Susenas)/BPS-Statistics Indonesia, National Socioeconomic Survey

Tabel
Table 4.2.9

Jumlah Penduduk Penerima Kartu BPJS PBI (Penerima Bantuan Iuran) dan Non PBI menurut Kecamatan di Kabupaten Mandailing Natal, 2020-2022
Number of Population Who Has Health Insurance PBI and Non PBI by District in Mandailing Natal Regency, 2020-2022

Kecamatan <i>District</i>	Jumlah Penduduk <i>Population</i>	Target PBI <i>PBI Target</i>	Penerima PBI <i>PBI Receiver</i>	Penerima Non PBI <i>Non PBI Receiver</i>
(1)	(2)	(3)	(4)	(5)
Batahan	20 549	19 522	12 377	5 535
Sinunukan	23 488	22 314	16 049	3 938
Batang Natal	13 041	12 389	7 017	2 626
Lingga Bayu	10 307	9 792	4 759	1 393
Ranto Baik	20 914	19 868	14 749	7 023
Kotanopan	9 374	8 905	4 383	3 025
Ulu Pungkut	20 679	19 645	12 907	6 561
Tambangan	22 753	21 615	11 325	6 064
Lembah Sorik Marapi	11 417	10 846	7 970	1 943
Puncak Sorik Marapi	5 239	4 977	3 073	845
Muara Sipongi	31 264	29 701	9 666	13 024
Pakantan	2 378	2 259	1 908	346
Panyabungan	57 657	54 774	52 911	28 161
Panyabungan Selatan	9 006	8 556	6 957	1 958
Panyabungan Barat	9 696	9 211	5 191	2 253
Panyabungan Utara	12 771	12 132	13 452	1 041
Panyabungan Timur	19 471	18 497	14 036	4 969
Huta Bargot	9 809	9 319	4 650	2 304
Natal	14 744	14 007	6 892	2 217
Muara Batang Gadis	42 120	40 014	28 886	11 082
Siabu	21 270	20 207	7 019	7 015
Bukit Malintang	10 721	10 185	6 324	1 940
Naga Juang	4 174	3 965	3 434	773
Mandailing Natal	402 842	382 700	255 935	116 036
2021	478 062	357 829	219 952	59 236
2020	472 886	357 829	233 850	56 084

Catatan/Note: ...

Sumber/Source: Dinas Kesehatan Kabupaten Mandailing Natal/Public Health Service of Mandailing Natal Regency

Tabel
Table 4.2.10**Jumlah Balita Menurut Status Gizi dan Kecamatan di
Kabupaten Mandailing Natal, 2020- 2022**
*Number of Population Under 5 Years Old by Nutrition Status
and District in Mandailing Natal Regency, 2020-2022*

Kecamatan <i>District</i>	Gizi Lebih <i>Over Nutrition</i>	Gizi Baik <i>Standard Nutrition</i>	Gizi Kurang <i>Less Nutrition</i>	Gizi Buruk <i>Mal Nutrition</i>
(1)	(2)	(3)	(4)	(5)
Batahan	2	1 038	25	5
Sinunukan	3	1 531	17	-
Batang Natal	4	1 54	4	1
Lingga Bayu	5	1 78	4	4
Ranto Baik	-	1 895	1	2
Kotanopan	8	1 518	19	-
Ulu Pungkut	-	76	2	-
Tambangan	20	549	21	9
Lembah Sorik Marapi	42	571	3	-
Puncak Sorik Marapi	4	665	8	-
Muara Sipongi	3	609	4	1
Pakantan	1	126	3	-
Panyabungan	18	6 627	57	30
Panyabungan Selatan	1	727	9	1
Panyabungan Barat	1	715	8	2
Panyabungan Utara	1	1 748	33	-
Panyabungan Timur	1	1 122	7	5
Huta Bargot	3	629	13	3
Natal	3	2 172	7	1
Muara Batang Gadis	-	955	2	-
Siabu	4	2 936	48	15
Bukit Malintang	-	699	3	-
Naga Juang	2	374	10	4
Mandailing Natal	126	30 602	308	83
2021	280	26 875	656	138
2020	498	18 452	830	268

Catatan/Note: ...

Sumber/SOURCE: Dinas Kesehatan Kabupaten Mandailing Natal/Public Health Service of Mandailing Natal Regency

Tabel
Table 4.2.11

Jumlah Pasangan Usia Subur, Peserta KB Aktif dan Akseptor Baru menurut Kecamatan di Kabupaten Mandailing Natal, 2020-2022
Number of Fertile Age Couples, Active Family Planning Participants and New Active Family Planning by District in Mandailing Natal Regency, 2020-2022

Kecamatan <i>District</i>	Jumlah Pasangan Usia Subur <i>Number of Fertile Age Couples</i>	Jumlah <i>Total</i>	Akseptor Aktif <i>Active Acceptor</i>	Akseptor Baru Kumulatif <i>New Acceptor Cummulative</i>
			Persentase terhadap PUS <i>Percentage to PUS</i>	
(1)	(2)	(3)	(4)	(5)
Batahan	2,598	1566	60,28	189
Sinunukan	2,851	1850	64,89	261
Batang Natal	3,384	1537	45,42	213
Lingga Bayu	3,584	2045	57,06	210
Ranto Baik	1,859	671	36,09	84
Kotanopan	3,286	1521	46,29	244
Ulu Pungkut	485	124	25,57	87
Tambangan	1,133	458	40,42	28
Lembah Sorik Marapi	1,102	427	38,75	76
Puncak Sorik Marapi	1,034	367	35,49	166
Muara Sipongi	1,855	977	52,67	299
Pakantan	243	95	39,09	14
Panyabungan	8,852	3068	34,66	291
Panyabungan Selatan	1,162	668	57,49	65
Panyabungan Barat	1,235	516	41,78	26
Panyabungan Utara	2,971	766	26,46	170
Panyabungan Timur	1,545	474	30,68	49
Huta Bargot	1,244	528	42,44	94
Natal	3,898	2070	53,10	372
Muara Batang Gadis	1,743	668	38,32	256
Siabu	4,482	1148	25,61	613
Bukit Malintang	1,587	806	50,79	202
Naga Juang	729	336	46,09	59
Mandailing Natal	52 862	22 706	42,95	4 068
2021	89 832	65 083	72,45	10 729
2020	85 942	64 851	70,98	10 864

Catatan/Note: ...

Sumber/Source: Dinas Pengendalian Penduduk dan Keluarga Berencana Kabupaten Mandailing Natal/Official Population Control and Family Planning of Mandailing Natal Regency

Tabel
Table 4.2.12**Banyaknya Klinik KB, Panca Wisma, dan Dasa Wisma Menurut Kecamatan di Kabupaten Mandailing Natal, 2020-2022**
Number of Family Clinic, Five House, and Ten House by District in Mandailing Natal Regency, 2020-2022

Kecamatan <i>District</i>	Klinik KB <i>Clinic of Family Planning</i>			Dasa Wisma <i>Ten House</i>	Panca Wisma <i>Five House</i>
	Depkes	ABRI	Swasta		
(1)	(2)	(3)	(4)	(5)	(6)
Batahan	1	-	-	-	-
Sinunukan	1	-	-	-	-
Batang Natal	1	-	-	-	-
Lingga Bayu	1	-	-	-	-
Ranto Baik	1	-	-	-	-
Kotanopan	1	-	-	-	-
Ulu Pungkut	1	-	-	-	-
Tambangan	1	-	-	-	-
Lembah Sorik Marapi	1	-	-	-	-
Puncak Sorik Marapi	1	-	-	-	-
Muara Sipongi	1	-	-	-	-
Pakantan	1	-	-	-	-
Panyabungan	3	1	4	-	-
Panyabungan Selatan	1	-	-	-	-
Panyabungan Barat	1	-	-	-	-
Panyabungan Utara	1	1	-	-	-
Panyabungan Timur	1	-	-	-	-
Huta Bargot	1	-	-	-	-
Natal	3	-	-	-	-
Muara Batang Gadis	1	-	-	-	-
Siabu	2	-	-	-	-
Bukit Malintang	1	-	-	-	-
Naga Juang	1	-	-	-	-
Mandailing Natal	28	2	4	-	-
2021	28	2	2	-	-
2020	29	2	3	-	-

Catatan/Note: ...

Sumber/Source: Dinas Pengendalian Penduduk dan Keluarga Berencana Kabupaten Mandailing Natal/Official Population Control and Family Planning of Mandailing Natal Regency

Tabel
Table 4.2.13

**Target dan Pencapaian Akseptor Aktif Menurut Alat/
Cara KB yang Digunakan dan Kecamatan di Kabupaten
Mandailing Natal, 2020 - 2022**
*Target and Achievement of Active Acceptor By Contraception
used and District in Mandailing Natal Regency, 2020- 2022*

Kecamatan <i>District</i>	Target <i>Target</i>	Pencapaian Akseptor Aktif <i>Active Acceptor Achievement</i>			
		IUD <i>Intrauterine Device</i>	Pil <i>Pil</i>	Kondom <i>Condom</i>	Suntik <i>Injection</i>
(1)	(2)	(3)	(4)	(5)	(6)
Batahan	1455	1	137	24	1241
Sinunukan	1305	8	287	77	1227
Batang Natal	2400	0	245	124	931
Lingga Bayu	1505	11	284	88	1414
Ranto Baik	1895	1	99	9	501
Kotanopan	1605	174	206	149	865
Ulu Pungkut	720	1	7	4	76
Tambangan	1080	6	85	28	237
Lembah Sorik Marapi	1170	5	102	30	249
Puncak Sorik Marapi	1205	2	63	55	201
Muara Sipongi	1370	4	64	9	729
Pakantan	552	0	2	9	45
Panyabungan	4465	45	459	129	2038
Panyabungan Selatan	1125	18	169	72	349
Panyabungan Barat	1450	6	69	8	317
Panyabungan Utara	1935	2	78	13	478
Panyabungan Timur	1630	1	49	61	318
Huta Bargot	1105	4	122	24	311
Natal	5128	4	373	n	1399
Muara Batang Gadis	2400	1	97	54	451
Siabu	3024	55	112	3	764
Bukit Malintang	2343	1	72	89	570
Naga Juang	463	0	66	13	145
Mandailing Natal	41.33	350	3.247	1.149	14.856
2020	45 128	2 980	17 791	5 715	28 106
2021	85 942	3 293	15 181	5 400	30 609

Catatan/Note: ...

Sumber/Source: Dinas Pengendalian Penduduk dan Keluarga Berencana Kabupaten Mandailing Natal/Official Population Control and Family Planning of Mandailing Natal Regency

Lanjutan Tabel/*Continued Table* 4.2.13

Kecamatan <i>District</i>	Pencapaian Akseptor Aktif <i>Active Acceptor Achievement</i>			Jumlah KB Aktif Active <i>Family Planning Total</i>	Persentase Percentage
	MOW <i>Medical Woman Operation</i>	MOP <i>Medical Man Operation</i>	Implan <i>Implant</i>		
(1)	(2)	(3)	(4)	(5)	(6)
Batahan	12	0	151	1566	107,63
Sinunukan	29	0	222	1850	141,76
Batang Natal	44	0	192	1537	64,04
Lingga Bayu	29	0	219	2045	135,88
Ranto Baik	5	0	56	671	35,41
Kotanopan	45	0	82	1521	94,77
Ulu Pungkut	3	0	32	124	17,22
Tambangan	13	0	89	458	42,41
Lembah Sorik Marapi	0	0	41	427	36,50
Puncak Sorik Marapi	8	0	38	367	30,46
Muara Sipongi	21	0	149	977	71,31
Pakantan	6	0	32	95	17,21
Panyabungan	59	3	328	3068	68,71
Panyabungan Selatan	21	0	38	668	59,38
Panyabungan Barat	8	0	108	516	35,59
Panyabungan Utara	9	0	206	786	40,62
Panyabungan Timur	6	0	39	474	29,08
Huta Bargot	4	0	63	528	47,78
Natal	25	0	192	2070	40,37
Muara Batang Gadis	16	0	49	668	27,83
Siabu	14	2	198	1148	37,96
Bukit Malintang	2	0	72	806	34,40
Naga Juang	6	0	106	336	72,57
Mandailing Natal	385	5	2702	22706	54,94
2021	2 190	438	7 863	65 083	72,45
2020	2 205	106	8 057	64 851	75,46

Catatan/Note: ...

Sumber/Source: Dinas Pengendalian Penduduk dan Keluarga Berencana Kabupaten Mandailing Natal/*Official Population Control and Family Planning of Mandailing Natal Regency*

Tabel
Table 4.2.14

**Target dan Pencapaian Akseptor Baru Menurut Alat/
Cara KB yang Digunakan dan Kecamatan di Kabupaten
Mandailing Natal, 2020-2022**
*Target and Achievement of New Acceptor By Contraception
used and District in Mandailing Natal Regency, 2020-2022*

Kecamatan <i>District</i>	Target <i>Target</i>	Pencapaian Akseptor Aktif <i>Active Acceptor Achievement</i>			
		IUD <i>Intrauterine Device</i>	Pil <i>Pil</i>	Kondom <i>Condom</i>	Suntik <i>Injection</i>
(1)	(2)	(3)	(4)	(5)	(6)
Batahan	798	0	43	21	113
Sinunukan	740	0	83	35	92
Batang Natal	825	1	45	35	108
Lingga Bayu	828	0	47	14	118
Ranto Baik	588	0	1	0	59
Kotanopan	805	54	29	26	119
Ulu Pungkut	463	0	19	6	50
Tambangan	585	0	6	0	13
Lembah Sorik Marapi	625	1	23	4	38
Puncak Sorik Marapi	698	0	53	29	78
Muara Sipongi	491	0	123	48	115
Pakantan	518	0	0	0	2
Panyabungan	1944	10	58	31	103
Panyabungan Selatan	832	3	20	6	28
Panyabungan Barat	758	3	1	0	6
Panyabungan Utara	1065	0	73	6	69
Panyabungan Timur	846	0	0	0	26
Huta Bargot	688	0	13	10	35
Natal	890	0	112	48	173
Muara Batang Gadis	793	0	73	32	112
Siabu	912	24	125	1	318
Bukit Malintang	903	1	70	7	106
Naga Juang	449	0	5	2	35
Mandailing Natal	18.044	97	1.022	361	1.916
2021	10 313	182	3 952	1 784	3 570
2020	9 564	273	6 037	240	9 930

Catatan/Note: ...

Sumber/Source: Dinas Pengendalian Penduduk dan Keluarga Berencana Kabupaten Mandailing Natal/Official Population Control and Family Planning of Mandailing Natal Regency

Lanjutan Tabel/*Continued Table* 4.2.14

Kecamatan <i>District</i>	Pencapaian Akseptor Baru <i>New Acceptor Achievement</i>		Jumlah KB Baru <i>New Family Planning Participants</i>	Persentase <i>Percentage</i>
	Operasi Medis <i>Medical Operation</i>	Implan <i>Implant</i>		
(1)	(3)	(4)	(5)	(6)
Batahan	0	12	189	23,68
Sinunukan	0	51	261	35,27
Batang Natal	0	24	213	25,82
Lingga Bayu	0	31	210	25,36
Ranto Baik	0	24	84	14,29
Kotanopan	0	16	244	30,31
Ulu Pungkut	0	12	87	18,79
Tambangan	0	9	28	4,79
Lembah Sorik Marapi	0	10	76	12,16
Puncak Sorik Marapi	0	6	166	23,78
Muara Sipongi	0	13	299	60,90
Pakantan	0	12	14	2,70
Panyabungan	1	88	291	14,97
Panyabungan Selatan	0	8	65	7,81
Panyabungan Barat	0	16	26	3,43
Panyabungan Utara	0	22	170	15,96
Panyabungan Timur	0	23	49	5,79
Huta Barget	0	36	94	13,66
Natal	0	39	372	41,80
Muara Batang Gadis	0	39	256	32,28
Siabu	0	145	613	67,21
Bukit Malintang	0	18	202	22,37
Naga Juang	0	17	59	13,14
Mandailing Natal	1	671	4 068	22,54
2021	-	1 241	10 729	104,03
2020	-	416	16 896	176,66

Catatan/*Note*: ...Sumber/*Source*: Dinas Pengendalian Penduduk dan Keluarga Berencana Kabupaten Mandailing Natal/*Official Population Control and Family Planning of Mandailing Natal Regency*

4.3 AGAMA DAN SOSIAL LAINNYA RELIGION AND OTHER SOCIAL AFFAIRS

Tabel 4.3.1 Jumlah Penduduk Menurut Kecamatan dan Agama yang Dianut di Kabupaten Mandailing Natal, 2022
Population by Subdistrict and Religion in Mandailing Natal Regency, 2022

Kecamatan Subdistrict	Islam	Protestan Protestant	Katolik Catholic	Hindu	Budha Buddha	Lainnya Others	Jumlah Total
(1)	(2)	(3)	(4)	(5)	(6)	(7)	(8)
Batahan							23,422
Sinunukan							22,777
Batang Natal							25,681
Lingga Bayu							28,447
Ranto Baik							14,582
Kotanopan							27,949
Ulu Pungkut							4,720
Tambangan							11,056
Lembah Sorik Marapi							11,114
Puncak Sorik Marapi							9,108
Muara Sipongi							13,058
Pakantan							2,218
Panyabungan							91,910
Panyabungan Selatan							10,419
Panyabungan Barat							10,962
Panyabungan Utara							22,910
Panyabungan Timur							14,490
Huta Bargot							9,060
Natal							35,044
Muara Batang Gadis							23,773
Siabu							54,044
Bukit Malintang							13,056
Naga Juang							5,074
Mandailing Natal							484,874

Catatan/Note: Data jumlah penduduk berdasarkan agama yang dianut belum tersedia/ *Population by Religion not yet available*
Sumber/Source: BPS, /BPS-Statistics Indonesia,

Tabel
Table 4.3.2**Jumlah Tempat Peribadatan Menurut Kecamatan di
Kabupaten Mandailing Natal, 2022**
**Number of Places of Worship by Subdistrict in Mandailing
Natal Regency, 2022**

Kecamatan Subdistrict	Masjid Mosque	Mushola Pray Room	Gereja Protestan Protestant Church	Gereja Katholik Catholic Church	Pura Temple	Vihara
(1)	(2)	(3)	(4)	(5)	(6)	(7)
Batahan	34	21	3	-	-	-
Sinunukan	28	34	3	-	-	-
Batang Natal	43	-	1	-	-	-
Lingga Bayu	30	-	3	1	-	-
Ranto Baik	25	-	3	1	-	-
Kotanopan	54	14	1	-	-	-
Ulu Pungkut	14	-	-	-	-	-
Tambangan	22	1	-	-	-	-
Lembah Sorik Marapi	13	2	-	-	-	-
Puncak Sorik Marapi	12	4	-	-	-	-
Muara Sipongi	32	-	1	-	-	-
Pakantan	7	1	1	-	-	-
Panyabungan	73	5	2	-	-	-
Panyabungan Selatan	18	-	-	-	-	-
Panyabungan Barat	10	1	-	-	-	-
Panyabungan Utara	21	22	16	2	-	-
Panyabungan Timur	16	-	-	-	-	-
Huta Bargot	17	6	-	-	-	-
Natal	57	6	8	-	-	-
Muara Batang Gadis	19	18	-	-	-	-
Siabu	49	40	11	1	-	-
Bukit Malintang	15	10	5	-	-	-
Naga Juang	3	1	7	1	-	-
Mandailing Natal	612	186	65	6	-	-

Catatan/Note: ...

Sumber/Source: Kementerian Agama Kab. Mandailing Natal/The Religious Ministry Office of Mandailing Natal

Tabel
Table 4.3.3**Jumlah Ahli Agama Menurut Kecamatan di Kabupaten Mandailing Natal, 2020-2022**
Number of Specialist in the Religion by District in Mandailing Natal Regency, 2020-2022

Kecamatan Subdistrict	Ulama Moslem Scholar	Mublig Moslem Missioner	Khatib Preacher	Imam Moslem Prayer Leader	Penyuluh Agama Religion Counselor	
					PNS Civil Servants	Non PNS Non Civil Servants
(1)	(2)	(3)	(4)	(5)	(7)	(8)
Batahan	60	63	66	87	-	9
Sinunukan	17	35	112	78	-	7
Batang Natal	88	18	133	162	-	8
Lingga Bayu	37	29	71	69	-	9
Ranto Baik	63	17	48	49	-	8
Kotanopan	23	24	76	68	-	8
Ulu Pungkut	1	9	18	24	-	8
Tambangan	1	11	64	77	-	8
Lembah Sorik Marapi	30	41	49	49	-	8
Puncak Sorik Marapi	3	17	51	28	-	7
Muara Sipongi	1	9	72	102	-	8
Pakantan	3	9	21	23	-	7
Panyabungan	90	112	531	549	2	11
Panyabungan Selatan	1	33	32	38	1	8
Panyabungan Barat	4	8	38	48	-	7
Panyabungan Utara	22	22	47	48	1	12
Panyabungan Timur	19	24	57	71	-	7
Huta Bargot	-	15	39	50	-	7
Natal	10	12	35	30	-	9
Muara Batang Gadis	4	9	54	68	-	4
Siabu	106	134	190	168	1	14
Bukit Malintang	18	15	64	63	-	9
Naga Juang	3	6	3	10	-	3
Mandailing Natal	604	672	1871	1959	5	186
2021	604	503	1871	1959	5	176
2020	604	503	1871	1959	5	168

Catatan/Note: ...

Sumber/Source: Kementerian Agama Kab. Mandailing Natal/The Religious Ministry Office of Mandailing Natal

Lanjutan Tabel/*Continued Table* 4.3.3

Kecamatan <i>Subdistrict</i>	Pengajar <i>Teacher</i>		Pendeta Kristen <i>Christian Scollar</i>		Jumlah <i>Total</i>
	TPA	TSPA	Protestan <i>Priest</i>	Katolik <i>Pastor</i>	
(1)	(8)	(9)	(10)	(11)	(12)
Batahan	-	-	1	-	1
Sinunukan	-	-	3	-	3
Batang Natal	-	-	1	-	1
Lingga Bayu	-	-	3	-	3
Ranto Baik	-	-	3	-	3
Kotanopan	-	-	-	-	-
Ulu Pungkut	-	-	-	-	-
Tambangan	-	-	-	-	-
Lembah Sorik Marapi	-	-	-	-	-
Puncak Sorik Marapi	-	-	-	-	-
Muara Sipongi	-	-	-	-	-
Pakantan	-	-	1	-	1
Panyabungan	-	-	1	-	1
Panyabungan Selatan	-	-	-	-	-
Panyabungan Barat	-	-	-	-	-
Panyabungan Utara	-	-	9	-	9
Panyabungan Timur	-	-	-	-	-
Huta Bargot	-	-	-	-	-
Natal	-	-	1	-	1
Muara Batang Gadis	-	-	-	-	-
Siabu	-	-	4	-	4
Bukit Malintang	-	-	1	-	1
Naga Juang	-	-	5	-	5
Mandailing Natal	-	-	33	-	33
2021	1 883	316	33	-	2 232
2020	1 883	316	33	-	2 332

Catatan/*Note*: ...Sumber/*Source*: Kementerian Agama Kab. Mandailing Natal/*The Religious Ministry Office of Mandailing Natal*

Tabel 4.3.4 Jumlah KUA dan Pembantu Penghulu/P3N Menurut Kecamatan di Kabupaten Mandailing Natal, 2020-2022
Number of KUA and P3N by District in Mandailing Natal Regency, 2020-2022

Kecamatan Subdistrict	Jumlah KUA dan P3N Number of KUA and P3N		
	KUA	P3N	Jumlah Total
(1)	(2)	(3)	(4)
Batahan	1	-	1
Sinunukan	1	-	1
Batang Natal	1	-	1
Lingga Bayu	1	-	1
Ranto Baek	1	-	1
Kotanopan	1	-	1
Ulu Pungkut	1	-	1
Tambangan	1	-	1
Lembah Sorik Marapi	1	-	1
Puncak Sorik Marapi	1	-	1
Muara Sipongi	1	-	1
Pakantan	1	-	1
Panyabungan	1	2	3
Panyabungan Selatan	1	-	1
Panyabungan Barat	1	1	2
Panyabungan Utara	1	-	1
Panyabungan Timur	1	-	1
Huta Bargot	1	-	1
Natal	1	-	1
Muara Batang Gadis	1	-	1
Siabu	1	1	2
Bukit Malintang	1	1	2
Naga Juang	1	0	1
Mandailing Natal	23	5	28
2021	23	-	23
2020	23	-	23

Catatan/Note: ...

Sumber/Source: Kementerian Agama Kab. Mandailing Natal/The Religious Ministry Office of Mandailing Natal

Tabel
Table 4.3.5

Jumlah Pemberi, Penerima, dan Banyaknya Hewan Qurban Menurut Kecamatan di Kabupaten Mandailing Natal, 2020-2022
Number of Qurban by Suplier, Receiver, and Type of Qurban Animal By District in Mandailing Natal Regency, 2020-2022

Kecamatan Subdistrict	Pemberi Qurban Qurban Suplier	Penerima Qurban Qurban Receiver	Jumlah Hewan Qurban Total of Sacrificial Animal		
			Sapi Cattle	Kambing Lamb	Jumlah Total
(1)	(2)	(3)	(4)	(5)	(7)
Batahan	822	8220	114	24	138
Sinunukan	2257	5453	140	19	159
Batang Natal	999	7800	89	22	111
Lingga Bayu	502	5290	71	13	84
Ranto Baek	939	8299	144	65	209
Kotanopan	1856	8018	255	16	271
Ulu Pungkut	44	5020	25	17	42
Tambangan	1609	3180	232	19	251
Lembah Sorik Marapi	1420	9851	228	53	281
Puncak Sorik Marapi	613	2987	87	4	91
Muara Sipongi	408	3850	50	34	84
Pakantan	158	660	22	4	26
Panyabungan	1184	11370	358	168	526
Panyabungan Selatan	1807	2903	255	10	265
Panyabungan Barat	446	3216	65	13	78
Panyabungan Utara	1221	36907	155	16	171
Panyabungan Timur	400	2070	63	8	71
Huta Bargot	394	2554	57	2	59
Natal	2421	20484	339	34	373
Muara Batang Gadis	1126	3405	159	22	181
Siabu	1404	17598	199	10	209
Bukit Malintang	982	11643	141	4	145
Naga Juang	140	1000	20	-	20
Mandailing Natal	23162	181778	3268	677	3846
2021	23 152	181 778	3 268	577	3 845
2020	23 152	181 778	3 268	577	3 845

Catatan/Note: ...

Sumber/Source: Kementerian Agama Kab. Mandailing Natal/The Religious Ministry Office of Mandailing Natal

Tabel
Table 4.3.6

Jumlah Jemaah Haji yang Diberangkatkan ke Tanah Suci Makkah menurut Kecamatan di Kabupaten Mandailing Natal, 2020-2022
Number of Hajj Pilgrims Departured to The Holyland of Mecca by District in Mandailing Natal Regency, 2020-2022

Kecamatan Subdistrict	Berangkat/ Departure			Kembali/Return		
	Laki-laki Male	Perempuan Female	Jumlah Total	Laki-laki Male	Perempuan Female	Jumlah Total
(1)	(2)	(3)	(4)	(5)	(6)	(7)
Batahan	1	2	3	1	2	3
Sinunukan	2	1	3	2	1	3
Batang Natal	5	4	9	5	4	9
Lingga Bayu	2	5	7	2	5	7
Ranto Baik	1	-	1	1	-	1
Kotanopan	6	10	16	6	10	16
Ulu Pungkut	-	-	-	-	-	-
Tambangan	5	9	14	5	9	14
Lembah Sorik Marapi	2	5	7	2	5	7
Puncak Sorik Marapi	3	4	7	3	4	7
Muara Sipongi	1	1	2	1	1	2
Pakantan	-	-	-	-	-	-
Panyabungan	39	57	96	39	57	96
Panyabungan Selatan	1	2	3	1	2	3
Panyabungan Barat	5	4	9	5	4	9
Panyabungan Utara	11	9	20	11	9	20
Panyabungan Timur	1	2	3	1	2	3
Huta Bargot	5	7	12	5	7	12
Natal	4	4	8	4	4	8
Muara Batang Gadis	2	2	4	2	2	4
Siabu	18	14	32	18	14	32
Bukit Malintang	3	3	6	3	3	6
Naga Juang	-	-	-	-	-	-
Mandailing Natal	117	145	262	117	145	262
2021	-	-	-	-	-	-
2020	-	-	-	-	-	-

Catatan/Note: ...

Sumber/Source: Kementerian Agama Kab. Mandailing Natal/The Religious Ministry Office of Mandailing Natal

Tabel 4.3.7
Table

Jumlah Jemaah Haji yang Diberangkatkan ke Tanah Suci Makkah menurut Kecamatan dan Pendidikan di Kabupaten Mandailing Natal, 2020-2022
Number of Hajj Pilgrims Departured to The Holyland of Mecca by District and education in Mandailing Natal Regency, 2020-2022

Kecamatan Subdistrict	Tingkat Pendidikan Grade					Jumlah Total
	SD Elementary School	SLTP Junior High School	SLTA Senior High School	D3	S1/S2	
(1)	(2)	(3)	(4)	(5)	(6)	(7)
Batahan	1	-	-	-	2	3
Sinunukan	-	1	1	-	1	3
Batang Natal	4	-	-	1	4	9
Lingga Bayu	1	1	3	-	2	7
Ranto Baik	-	-	-	-	1	1
Kotanopan	1	-	2	1	12	16
Ulu Pungkut	-	-	-	-	-	-
Tambangan	7	-	4	-	3	14
Lembah Sorik Marapi	-	-	3	1	3	7
Puncak Sorik Marapi	2	-	2	-	3	7
Muara Sipongi	-	-	2	-	-	2
Pakantan	-	-	-	-	-	-
Panyabungan	9	10	33	8	36	96
Panyabungan Selatan	1	-	-	-	2	3
Panyabungan Barat	3	2	3	-	1	9
Panyabungan Utara	6	3	4	2	5	20
Panyabungan Timur	3	-	-	-	-	3
Huta Bargot	6	2	2	1	1	12
Natal	4	-	2	-	2	8
Muara Batang Gadis	2	1	1	-	-	4
Siabu	4	2	6	3	17	32
Bukit Malintang	-	1	5	-	-	6
Naga Juang	-	-	-	-	-	-
Mandailing Natal	64	23	73	17	95	262
2021	-	-	-	-	-	-
2020	-	-	-	-	-	-

Catatan/Note: ...

Sumber/Source: Kementerian Agama Kab. Mandailing Natal/The Religious Ministry Office of Mandailing Natal

Tabel
Table 4.3.8

Jumlah Jemaah Haji yang Diberangkatkan ke Tanah Suci Makkah menurut Kecamatan dan Pekerjaan di Kabupaten Mandailing Natal, 2020-2022
Number of Hajj Pilgrims Departured to The Holyland of Mecca by District and Profession in Mandailing Natal Regency, 2020-2022

Kecamatan Subdistrict	Pekerjaan /Profession					Jumlah Total
	PNS/ Pensiunan Civil Servant/ Retired	Petani Farmers	Pedagang Traders	BUMN/ BUMD State Owned Enterprises	TNI/Polri TNI/Polri	
(1)	(2)	(3)	(4)	(5)	(6)	(7)
Batahan	2	1	-	-	-	3
Sinunukan	-	-	-	-	-	-
Batang Natal	4	-	-	-	-	4
Lingga Bayu	2	1	-	-	-	3
Ranto Baik	1	-	-	-	-	1
Kotanopan	8	1	-	-	-	9
Ulu Pungkut	-	-	-	-	-	-
Tambangan	3	3	1	-	-	7
Lembah Sorik Marapi	4	-	1	-	-	5
Puncak Sorik Marapi	3	3	1	-	-	7
Muara Sipongi	1	-	-	-	-	1
Pakantan	-	-	-	-	-	-
Panyabungan	40	5	1	1	1	48
Panyabungan Selatan	1	1	-	-	-	2
Panyabungan Barat	2	3	-	-	-	5
Panyabungan Utara	4	3	2	-	-	9
Panyabungan Timur	-	2	-	-	-	2
Huta Bargot	1	1	-	-	-	2
Natal	-	1	-	-	-	1
Muara Batang Gadis	-	1	-	-	-	1
Siabu	16	5	-	1	1	23
Bukit Malintang	-	2	-	-	-	2
Naga Juang	-	-	-	-	-	-
Mandailing Natal	92	33	6	2	2	135
2021	-	-	-	-	-	-
2020	-	-	-	-	-	-

Catatan/Note: ...

Sumber/Source: Kementerian Agama Kab. Mandailing Natal/The Religious Ministry Office of Mandailing Natal

Tabel
Table 4.3.9

**Jumlah Jamaah Haji dan Ongkos per Orang Melalui Udara
di Kabupaten Mandailing Natal, 2006-2022**
**Number of Pilgrims and Cost per Person by Airplane in
Mandailing Natal Regency, 2006-2022**

Tahun Year	Jamaah Haji (Orang) Pilgrims (Person)	Ongkos/Orang (Rp) Cost/Person (Rp)
(1)	(2)	(3)
2006 M/1427 H	311	US \$ 2 753,70 + Rp. 466.864,00
2007 M/1428 H	414	US \$ 2 822,80 + Rp. 400.100,00
2008 M/1429 H	428	US \$ 3 292,00 + Rp. 501.000,00
2009 M/1430 H	449	US \$ 3 333,00 + Rp. 100.000,00
2010 M/1431 H	489	US \$ 3 337,00
2011 M/1432 H	469	US \$ 3 327,00
2012 M/1433 H	646	US \$ 3 388,00
2013 M/1434 H	397	US \$ 3 263,00
2014 M/1435 H	390	US \$ 2 978,90
2015 M/1436 H	476	US \$ 2 404,00
2016 M/1437 H	459	Rp. 31.672.827,00
2017 M/1438 H	491	Rp. 31.707.400,00
2018 M/1439 H	490	Rp. 31.840.375,00
2019 M/1440 H	496	Rp. 31.730.375,00
2020 M/1441 H	-	Rp. 32.172.602,00
2021 M/1442 H	-	-
2022 M/1443 H	262	Rp. 36.393.073,00

Catatan/Note: ...

Sumber/Source: Kementerian Agama Kab. Mandailing Natal/The Religious Ministry Office of Mandailing Natal

Tabel
Table 4.3.10

Perkara yang masuk dan Diputuskan Oleh Pengadilan Agama (PA) Menurut Kecamatan di Kabupaten Mandailing Natal, 2020 - 2022
Reported Case and Solved by Religious Court by District in Mandailing Natal Regency, 2020 - 2022

Kecamatan Subdistrict	Sisa Tahun Lalu <i>Rest of Last Year</i>	Diterima <i>Received</i>		Jumlah <i>Total</i>	Diselesaikan <i>Solved</i>	Belum Selesai <i>Unsolved</i>
		Perkara Baru <i>New Case</i>				
(1)	(2)	(3)	(4)	(5)	(6)	
Batahan	1	32	33	32	1	
Sinunukan	1	45	46	45	-	
Batang Natal	-	10	10	10	-	
Lingga Bayu	-	19	19	19	-	
Ranto Baik	-	12	12	12	-	
Kotanopan	2	32	34	33	1	
Ulu Pungkut	-	7	7	7	-	
Tambangan	1	12	13	13	-	
Lembah Sorik Marapi	1	15	16	16	-	
Puncak Sorik Marapi	1	15	16	15	1	
Muara Sipongi	-	12	12	12	-	
Pakantan	-	1	1	1	-	
Panyabungan	4	186	190	187	3	
Panyabungan Selatan	1	15	16	15	1	
Panyabungan Barat	-	24	24	24	-	
Panyabungan Utara	1	47	47	47	-	
Panyabungan Timur	-	22	22	22	-	
Huta Bargot	-	14	14	14	-	
Natal	-	33	33	33	-	
Muara Batang Gadis	-	7	7	7	-	
Siabu	2	100	102	101	1	
Bukit Malintang	-	21	21	21	-	
Naga Juang	-	5	5	5	-	
Mandailing Natal	15	686	700	691	8	
2021	36	765	801	788	13	
2020	-	755	755	719	36	

Catatan/Note: ...

Sumber/Source: Pengadilan Agama Kab. Mandailing Natal/The Religious Ministry Office of Mandailing Natal

Tabel 4.3.11
Table

Perkara yang masuk dan Diputuskan Oleh Pengadilan Agama (PA) Menurut Kecamatan di Kabupaten Mandailing Natal, 2020 - 2022
Reported Case and Solved by Religious Court by District in Mandailing Natal Regency, 2020- 2022

	Kecamatan Subdistrict	Sisa Tahun Lalu <i>Rest of Last Year</i>	Diterima <i>Received</i>		Diselesaikan <i>Solved</i>	Belum Selesai <i>Unsolved</i>
			Perkara Baru <i>New Case</i>	Jumlah <i>Total</i>		
	(1)	(2)	(3)	(4)	(5)	(6)
1	Izin Poligami	-	-	-	-	-
2	Pencegahan Perkawinan	-	-	-	-	-
3	Penolakan Perkara oleh PPN	-	-	-	-	-
4	Pembatalan Perkawinan	-	3	3	3	-
5	Kelalaian atas Kewajiban Suami/Istri	-	-	-	-	-
6	Cerai Talak	-	168	168	161	7
7	Cerai Gugat	-	367	367	362	5
8	Harta Bersama	-	4	4	4	-
9	Penguasaan Anak/Hadhanah	-	-	-	-	-
10	Nafkah Anak oleh Ibu	-	-	-	-	-
11	Hak-hak Bekas Istri	-	-	-	-	-
12	Pengeshan Anak	-	-	-	-	-
13	Pencabutan Kel. Orang Tua	-	-	-	-	-
14	Perwalian	-	6	6	-	-
15	Pencabutan Kekuasaan Wali	-	-	-	-	-
16	Penunjukan Orang Lain Sebagai Wali	-	-	-	-	-
17	Ganti Rugi Terhadap Wali	-	-	-	-	-

Lanjutan Tabel/Continued Table 4.3.11

Kecamatan Subdistrict		Sisa Tahun Lalu Rest of Last Year	Diterima Received Perkara Baru New Case	Jumlah Total	Diselesaikan Solved	Belum Selesai Unsolved
(1)	(2)	(3)	(4)	(5)	(6)	
18	Asal Usul Anak/Pengangkata Anak	-	7	7	7	-
19	Pen. Kawin Campuran	-	-	-	-	-
20	Itsbat Nikah	-	78	78	78	-
21	Izin Kawin	-	-	-	-	-
22	Dispensasi Kawin	-	46	46	46	-
23	Wali Adhol	-	2	2	2	-
24	Ekonomi Syariah	-	-	-	-	-
25	Waris	-	6	6	4	2
26	Wasiat	-	-	-	-	-
27	Wakaf	-	-	-	-	-
28	Zakat/Infaq/Shadaqah	-	-	-	-	-
29	Penetapan Ahli Waris	-	11	11	1-	1
30	P3HP	-	-	-	-	-
31	Derden Verzet	-	-	-	-	-
32	Lain-lain	-	-	-	-	-
Mandailing Natal		-	686	686	671	15
2021		36	765	801	788	13
2020		-	755	755	719	36

Catatan/Note: ...

Sumber/Source: Pengadilan Agama Kab. Mandailing Natal/The Religious Ministry Office of Mandailing Natal

Tabel
Table 4.3.12**Jumlah Desa¹/Kelurahan yang Mengalami Bencana Alam²
Menurut Kecamatan di Kabupaten Mandailing Natal,
2019 - 2021**
**Number of Villages¹/Kelurahan that Had Natural Disaster²
by Subdistrict in Mandailing Natal Regency, 2019 - 2021**

Kecamatan Subdistrict	Banjir/Flood		
	2019	2020	2021
(1)	(2)	(3)	(4)
Batahan	-	7	7
Sinunukan	7	2	2
Batang Natal	15	1	-
Lingga Bayu	9	-	-
Ranto Baik	2	8	2
Kotanopan	-	2	-
Ulu Pungkut	9	-	-
Tambangan	-	-	-
Lembah Sorik Marapi	1	-	-
Puncak Sorik Marapi	-	-	-
Muara Sipongi	-	6	-
Pakantan	6	4	-
Panyabungan	-	3	5
Panyabungan Selatan	-	-	-
Panyabungan Barat	8	-	-
Panyabungan Utara	-	7	-
Panyabungan Timur	7	-	-
Huta Bargot	14	-	3
Natal	9	3	4
Muara Batang Gadis	3	4	4
Siabu	-	8	1
Bukit Malintang	-	-	-
Naga Juang	88	-	-
Mandailing Natal	90	55	28

Lanjutan Tabel/Continued Table 4.3.12

Kecamatan Subdistrict	Gempa Bumi/Earthquake		
	2019	2020	2021
(1)	(5)	(6)	(7)
Batahan	5	-	-
Sinunukan	-	-	-
Batang Natal	-	-	-
Lingga Bayu	-	-	-
Ranto Baik	-	-	-
Kotanopan	-	4	-
Ulu Pungkut	-	-	-
Tambangan	-	-	-
Lembah Sorik Marapi	-	-	-
Puncak Sorik Marapi	1	-	-
Muara Sipongi	-	-	-
Pakantan	-	-	-
Panyabungan	-	-	-
Panyabungan Selatan	-	-	-
Panyabungan Barat	-	-	-
Panyabungan Utara	-	-	-
Panyabungan Timur	-	-	-
Huta Bargout	-	-	7
Natal	26	3	-
Muara Batang Gadis	7	6	8
Siabu	-	-	-
Bukit Malintang	-	-	-
Naga Juang	-	-	-
Mandailing Natal	39	13	15

Lanjutan Tabel/*Continued Table* 4.3.12

Kecamatan <i>Subdistrict</i>	Tanah Longsor/ <i>Landslide</i>		
	2019	2020	2021
(1)	(8)	(9)	(10)
Batahan	1	-	-
Sinunukan	-	-	-
Batang Natal	6	1	-
Lingga Bayu	1	-	-
Ranto Baik	-	-	-
Kotanopan	8	3	2
Ulu Pungkut	-	1	1
Tambangan	1	-	-
Lembah Sorik Marapi	-	-	-
Puncak Sorik Marapi	-	-	-
Muara Sipongi	1	1	1
Pakantan	-	2	2
Panyabungan	1	-	-
Panyabungan Selatan	1	-	-
Panyabungan Barat	-	-	-
Panyabungan Utara	-	-	-
Panyabungan Timur	-	-	-
Huta Bargot	-	-	-
Natal	-	-	-
Muara Batang Gadis	3	-	-
Siabu	-	1	-
Bukit Malintang	-	-	-
Naga Juang	-	-	-
Mandailing Natal	23	9	6

Catatan/*Note*: ¹ Desa pada tabel ini termasuk Unit Permukiman Transmigrasi (UPT) yang masih dibina oleh kementerian terkait dan nagari di Provinsi Sumatera Barat/*Villages in this table are included in Transmigration Settlement Unit which is still fostered by the relevant ministries and the nagari in the Province of Sumatera Barat*

² Terjadi dalam tiga tahun terakhir sampai dengan saat pencacahan/*Occured during the last three years by the time of enumeration*

Data tahun 2022 tidak tersedia

Sumber/*Source*: BPS, Pendataan Potensi Desa (Podes)/*BPS-Statistics Indonesia, Village Potential Data Collecting*

4.4 KEMISKINAN POVERTY

Tabel 4.4.1 **Garis Kemiskinan, Jumlah, dan Persentase Penduduk Miskin di Kabupaten Mandailing Natal, 2014–2022**
Table 4.4.1 **Poverty Line, Number, and Percentage of Poor People in Mandailing Natal Regency, 2014–2022**

Tahun Year	Garis Kemiskinan (rupiah/kapita/bulan) Poverty Line (rupiah/capita/month)	Jumlah Penduduk Miskin (ribu) Number of Poor People (thousand)	Persentase Penduduk Miskin Percentage of Poor People
(1)	(2)	(3)	(4)
2014	268 034	39,68	9,28
2015	280 506	47,79	11,13
2016	304 669	47,67	10,98
2017	319 777	48,30	11,02
2018	336 820	42,39	9,58
2019	356 058	40,64	9,11
2020	400 721	41,31	9,18
2021	423 017	43,24	9,49
2022	450 345	40,98	8,92

Catatan/Note: ...

Sumber/Source: BPS, Survei Sosial Ekonomi Nasional Maret/BPS-Statistics Indonesia, March National Socioeconomic Survey

Tabel
Table 4.4.2

Indeks Kedalaman Kemiskinan dan Indeks Keparahan Kemiskinan di Kabupaten Mandailing Natal, 2014–2022
Poverty Gap Index and Poverty Severity Index in Mandailing Natal Regency, 2014–2022

Tahun Year	Indeks Kedalaman Kemiskinan Poverty Gap Index	Indeks Keparahan Kemiskinan Poverty Severity Index
(1)	(2)	(3)
2014	1,32	0,34
2015	1,41	0,30
2016	1,27	0,30
2017	1,86	0,40
2018	1,48	0,33
2019	1,01	0,17
2020	1,14	0,19
2021	1,44	0,37
2022	1,15	0,26

Catatan/Note: ...

Sumber/Source: BPS, Survei Sosial Ekonomi Nasional Maret/BPS-Statistics Indonesia, March National Socioeconomic Survey

Tabel
Table 4.4.3

**Perbandingan Gini Rasio Kabupaten Mandailing Natal
dengan Provinsi Sumatera Utara, 2013–2022**
*Comparison of Gini Rasio Mandailing Natal Regency and
Sumatera Utara Province, 2013–2022*

Tahun Year	Gini Rasio Gini Ratio	
	Kabupaten Mandailing Natal Mandailing Natal Regency	Provinsi Sumatera Utara Sumatera Utara Province
(1)	(2)	(3)
2013	0,2763	0,3342
2014	0,2791	0,3106
2015	0,2874	0,3360
2016	0,2700	0,3190
2017	0,2523	0,3150
2018	0,2574	0,3176
2019	0,2623	0,3165
2020	0,2479	0,3161
2021	0,2403	0,3145
2022	0,2440	0,3120

Catatan/Note: ...

Sumber/Source: BPS, Survei Sosial Ekonomi Nasional Maret/BPS-Statistics Indonesia, March National Socioeconomic Survey

4.5 KRIMINALITAS CRIME

Tabel 4.5.1 Banyaknya Peristiwa Kejahatan/Pelanggaran yang Dilaporkan dan Diselesaikan Menurut Jenisnya di Kabupaten Mandailing Natal, 2020–2022
Number of Crime/Delinquency Reported and Solved by Type in Mandailing Natal Regency, 2020–2022

	Jenis Kejahatan/Pelanggaran <i>Type of Crime/Delinquency</i>	Pasal KUHP <i>KUHP Article</i>	Jumlah <i>Total</i>	Ket. <i>Add</i>
	(1)	(2)	(3)	(4)
1	Kejahatan Politik <i>Political Crime</i>	532 KUHP	-	-
2	Kejahatan Terhadap Kepala Daerah Pemerintah <i>Against Head of Regency</i>	UU RI NO.32 TAHUN 2004	-	-
3	Kejahatan Terhadap Ketertiban Umum <i>Against Public Order</i>	170 KUHP	9	-
4	Kebakaran <i>Fire</i>	188 KUHP	-	-
5	Pembakaran <i>Arson</i>	187 KUHP	-	-
6	Memberi Suap <i>Bribery</i>	210 KUHP	-	-
7	Kejahatan Mata Uang <i>Crime Related to Money</i>	245 KUHP	-	-
8	Kejahatan Materai dan Merek <i>Seal and Trade Mark Forgery</i>	393 KUHP	-	-
9	Melanggar Kesopanan <i>Morality Offence</i>	281 KUHP	1	-
10	Perzinahan <i>Adultery</i>	284 KUHP	1	-
11	Perkosaan <i>Rape</i>	285 KUHP	-	-
12	Perjudian <i>Gambling</i>	303 KHUP	19	-

Lanjutan Tabel/Continued Table 4.5.1

Jenis Kejahatan/Pelanggaran <i>Type of Crime/Delinquency</i>		Pasal KUHP <i>KUHP Article</i>	Jumlah <i>Total</i>	Ket. <i>Add</i>
(1)	(2)	(3)	(4)	
13	Penculikan / <i>Kidnapping</i>	328 KUHP	-	-
14	Pembunuhan/ <i>Murder</i>	304 KUHP	-	-
15	Penganiayaan Berat / <i>Heavy Violence</i>	354 KUHP	-	-
16	Penganiayaan Ringan/ <i>Light Violence</i>	351 KUHP	5	-
17	Pencurian Biasa/ <i>Theft</i>	362 KUHP	16	-
18	Pencurian Ringan/ <i>Light Theft</i>	364 KUHP	1	-
19	Pencurian dengan Kekerasan/ <i>Theft by Force</i>	365 KUHP	3	-
20	Pencurian dengan pemberatan <i>Theft and Heavy Violence</i>	363 KUHP	20	-
21	Penghinaan/ <i>Contempt</i>	310 KUHP	-	-
22	Pemerasan/ <i>Blackmail</i>	368 KUHP	2	-
23	Penggelapan/ <i>Embezzlement</i>	372 KUHP	3	-
24	Penipuan/ <i>Swindle</i>	378 KUHP	8	-
25	Merusak/ <i>Destruction</i>	406 KUHP	-	-
26	Penadah/ <i>Fence</i>	480 KUHP	1	-
27	Menerima Suap/ <i>Bribe Receiver</i>	420 KUHP	-	-
28	Kejahatan Ekonomi/ <i>Economic Crime</i>	UU No.11Tahun 2008	-	-

Catatan/Note: ...

Sumber/Source: Kejaksaan Negeri Mandailing Natal/Public Prosecution Office of Mandailing Natal Regency

Lanjutan Tabel/*Continued Table* 4.5.1

	Jenis Kejahatan/Pelanggaran <i>Type of Crime/Delinquency</i>	Pasal KUHP <i>KUHP Article</i>	Jumlah <i>Total</i>	Ket. <i>Add</i>
	(1)	(2)	(3)	(4)
29	Pencurian Kendaraan Bermotor <i>Motor vehicle Robbery</i>	363 KUHP	-	-
30	Pencurian Kawat Telepon <i>Phone wire Theft</i>	362 KUHP	-	-
31	Kejahatan Narkotik <i>Narcotic Crime</i>	UU RI No. 35 Tahun 2009	101	-
32	Tindak Pidana Kehutanan <i>Crime Related to Forest</i>	UURI No.41 Tahun 1999	-	-
33	Pelanggaran Lantas Menyebabkan Luka Berat <i>Traffic Offense</i>	354 KUHP	-	-
34	Pelanggaran Lantas Menyebabkan Kematian <i>Traffic Offense</i>	359 KUHP	-	-
35	Pelanggaran Lalu Lintas <i>Traffic Offense</i>	UU RI No.2Tahun 2002	654	-
36	Undang-Undang Peradilan Anak <i>Constitution of Juvenile Justice</i>	UU RI No.23 Tahun 2002	10	-
37	Kekerasan Dalam Rumah Tangga <i>Domestic Violence</i>	UU RI No.23Tahun 2004	6	-
38	Senjata Api <i>Firearms</i>	UU Drt No.12Tahun 1971	-	-
39	Pertambangan Mineral <i>Mineral Mining</i>	UU RI No.3Tahun 2020	4	-
	Mandailing Natal	-	864	-
	2021	-	1 75	-
	2020	-	1 946	-

Catatan/Note: ...

Sumber/Source: Kejaksaan Negeri Mandailing Natal /Public Prosecution Office of Mandailing Natal Regency

Tabel
Table 4.5.2

Jenis Kejahatan Yang Dilakukan Anak-Anak (usia 18 tahun ke bawah) di Kabupaten Mandailing Natal, 2020-2022
Crime Done by Children (18 years old or younger) in Mandailing Natal Regency, 2020-2022

Jenis Kejahatan/Pelanggaran Type of Crime/Delinquency		Pasal KUHP KUHP Article	Jumlah Total	Ket. Add
(1)	(2)	(3)	(4)	
1	Narkotik/Narcotics	UURI No. 35 Tahun 2009	4	-
2	Pencurian/Theft	362 KUHP	3	-
3	Pembunuhan/Murder	340 KUHP	-	-
4	Penganiayaan/Violence	351 KUHP	1	-
5	Pemerasan/Blackmail	368 KUHP	-	-
6	Penggelapan/ Embezzlement	372 KUHP	-	-
7	Penipuan/Swindle	378 KUHP	-	-
8	Kejahatan Terhadap Ketertiban Umum Crime to Public Order	170 KUHP	1	-
9	Perampokan /Robbery	365 KUHP	-	-
10	Perjudian/ Gambling	303 KUHP	-	-
11	Laka Lantas/ Traffic Offence	UU RI No.2Tahun 2022	-	-
12	UU Perlindungan Anak/ Child Protection Laws	UU RI No.23Tahun 2002	1	-
13	Penghinaan/Humiliation	310 KUHP	-	-
Mandailing Natal		-	10	-
2021		-	8	-
2020		-	8	-

Catatan/Note:

Sumber/Source: Kejaksaan Negeri Mandailing Natal/Public Prosecution Office of Mandailing Natal Regency

Tabel
Table 4.5.3

**Jumlah Perkara Pidana Biasa Yang Masuk dan Telah/
Belum Diputuskan di Kabupaten Mandailing Natal, 2020-
2022**
*Number of Criminal Case Reported Settled and Unsettled in
Mandailing Natal Regency, 2020-2022*

	Bulan Month	Sisa Bulan Lalu Rest of Last Month	Perdata Permohonan Criminal Application		
			Masuk Reported	Diselesaikan Settled	Belum Selesai Unsettled
	(1)	(2)	(3)	(4)	(5)
1	Januari January	sisa tahun 2020 26	16	19	23
2	Februari February	23	32	27	28
3	Maret March	28	28	32	24
4	April April	24	40	21	43
5	Mei May	43	18	28	33
6	Juni June	33	39	27	45
7	Juli July	45	34	23	56
8	Agustus August	56	44	54	46
9	September September	46	35	35	46
10	Oktober October	46	27	29	44
11	November November	44	42	46	40
12	Desember December	40	31	36	35
	Mandailing Natal	-	386	377	35
	2021	-	173	16	35
	2020	-	204	26	-

Catatan/Note: ...

Sumber/Source: Pengadilan Negeri Mandailing Natal/Public Court of Mandailing Natal Regency

Tabel
Table 4.5.4**Jumlah Perkara Perdata Permohonan Yang Masuk dan
Telah/Belum Diputuskan di Kabupaten Mandailing Natal,
2020-2022**
**Number of Civil Application Reported, Settled, and Unsettled
in Mandailing Natal Regency, 2020-2022**

	Bulan Month	Sisa Bulan Lalu Rest of Last Month	Perdata Permohonan Criminal Application		
			Masuk Reported	Diselesaikan Settled	Belum Selesai Unsettled
	(1)	(2)	(3)	(4)	(5)
1	Januari January	Sisa tahun 2020 -	2	-	2
2	Februari February	2	1	3	-
3	Maret March	-	3	3	-
4	April April	-	-		-
5	Mei May	-	1	1	-
6	Juni June	-	2	2	-
7	Juli July	-	1	-	1
8	Agustus August	1	-	1	-
9	September September	-	2	1	1
10	Oktober October	1	-	1	-
11	November November	-	1	1	-
12	Desember December	-	1	1	-
	Mandailing Natal	-	14	14	-
	2021	-	3	3	-
	2020	-	6	6	-

Catatan/Note: ...

Sumber/Source: Pengadilan Negeri Mandailing Natal/Public Court of Mandailing Natal Regency

Tabel
Table 4.5.5

**Jumlah Perkara Perdata Gugatan Yang Masuk dan Telah/
Belum Diputuskan di Kabupaten Mandailing Natal, 2020-
2022**
*Number of Civil Claim Reported, Settled, and Unsettled in
Mandailing Natal Regency, 2020-2022*

	Bulan Month	Sisa Bulan Lalu Rest of Last Month	Perdata Gugatan Criminal Application		
			Masuk Reported	Diselesaikan Settled	Belum Selesai Unsettled
	(1)	(2)	(3)	(4)	(5)
1	Januari January	Sisa tahun 2020 8	10	4	14
2	Februari February	14	1	6	9
3	Maret March	9	2	5	6
4	April April	6	4	5	5
5	Mei May	5	1	1	5
6	Juni June	5	3	-	8
7	Juli July	8	-	4	4
8	Agustus August	4	4	2	6
9	September September	6	3	1	8
10	Oktober October	8	4	1	11
11	November November	11	3	3	11
12	Desember December	11	-	6	5
	Mandailing Natal	-	35	38	92
	2021	-	17	17	7
	2020	-	14	14	8

Catatan/Note: ...

Sumber/Source: Pengadilan Negeri Mandailing Natal/Public Court of Mandailing Natal Regency

Tabel
Table 4.5.6**Jumlah Penghuni Lembaga Pemasyarakatan Menurut Jenis Tindak Pidana dan Status Tahanan di Kabupaten Mandailing Natal, 2020-2022**
Number of Prisoner by Type of Crime and Prisoner Status in Mandailing Natal Regency, 2020-2022

	Jenis Kejahatan <i>Type of Crime</i>	Narapidana <i>Prisoner</i>		Tahanan / Titipan <i>Accused Danson</i>		Jumlah <i>Total</i>	
		Laki-laki <i>Male</i>	Perempuan <i>Female</i>	Laki-laki <i>Male</i>	Perempuan <i>Female</i>	Laki-laki <i>Male</i>	Perempuan <i>Female</i>
	(1)	(2)	(3)	(4)	(5)	(6)	(7)
1	Terhadap Ketertiban <i>Public Order</i>	0	0	0	0	0	0
2	Pemerasan <i>Balackmail</i>	0	0	0	0	0	0
3	Perjudian <i>Gambling</i>	3	1	8	1	11	2
4	Kesusilaan <i>Morality Offence</i>	6	0	0	0	6	0
5	Penculikan <i>Kindapping</i>	0	0	0	0	0	0
6	Pembunuhan <i>Murder</i>	6	0	0	0	6	0
7	Penganiayaan <i>Violance</i>	3	0	6	0	9	0
8	Pencurian <i>Theft</i>	14	0	5	0	19	0
9	Perampokan <i>Robbery</i>	1	0	0	0	1	0
10	Penggelapan <i>Embezzlement</i>	0	0	1	0	1	0
11	Penipuan <i>Swindle</i>	0	0	0	0	0	0
12	Narkotika <i>Narcotics</i>	337	5	35	1	372	6

Catatan/Note: ...

Sumber/Source: Laporan Tahunan Rumah Tahanan Cabang Panyabungan, Kotanopan, dan Natal /*Annual Report of Panyabungan, Kotanopan and Nata; Jail Branches*


Lanjutan Tabel/*Continued Table* 4.5.6

	Jenis Kejahatan <i>Type of Crime</i>	Narapidana <i>Prisoner</i>		Tahanan / Titipan <i>Accused Danson</i>		Jumlah <i>Total</i>	
		Laki-laki <i>Male</i>	Perempuan <i>Female</i>	Laki-laki <i>Male</i>	Perempuan <i>Female</i>	Laki-laki <i>Male</i>	Perempuan <i>Female</i>
	(1)	(2)	(3)	(4)	(5)	(6)	(7)
13	Pemalsuan Mata Uang <i>Counterfeiting Money</i>	0	0	0	0	0	0
14	Kekerasan Dalam Rumah Tangga <i>Domestic Violence</i>	0	0	0	0	0	0
15	Penebangan Liar <i>Illegal Logging</i>	0	0	0	0	0	0
16	Laka Lantas <i>Traffic Offence</i>	1	0	0	0	1	0
17	Pengancaman <i>Threatening</i>	0	0	0	0	0	0
18	Korupsi <i>Corruption</i>	4	0	6	0	10	0
19	Perlindungan Anak <i>Child Protection</i>	31	0	4	0	35	0
20	Pemalsuan Surat/Materai <i>Letter Fake</i>	0	0	0	0	0	0
21	Penadahan <i>Fencing</i>	0	0	0	0	0	0
22	Perusakan <i>Destruction</i>	0	0	0	0	0	0
23	Pertambangan <i>Mining</i>	0	0	0	0	0	0
24	Politik Uang <i>Money Politic</i>	0	0	0	0	0	0
25	Terroris <i>Terrorist</i>	0	0	0	0	0	0
Mandailing Natal		406	6	65	2	471	8
2021		475	7	56	2	531	9
2020		460	6	67	-	527	6

Catatan/Note: ...

Sumber/Source: Laporan Tahunan Rumah Tahanan Cabang Panyabungan, Kotanopan, dan Natal /*Annual Report of Panyabungan, Kotanopan and Nata; Jail Branches*

<https://mandailingnatakab.bps.go.id>



05

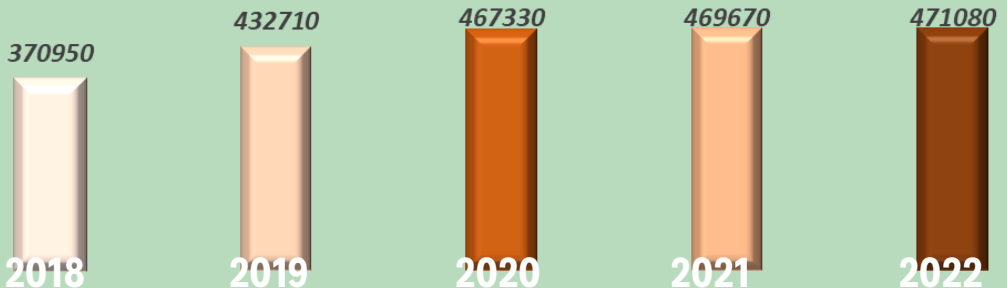
**PERTANIAN, KEHUTANAN, PETERNAKAN,
DAN PERIKANAN**
**AGRICULTURE, FORESTRY, LIVESTOCK,
AND FISHERY**



**PRODUKSI DAGING MENURUT JENIS TERNAK
KABUPATEN MANDAILING NATAL (KG) 2022:**

SAPI	KERBAU	KAMBING	DOMBA	BABI
471 080	147 970	111 900	14 970	4 460

**PERKEMBANGAN PRODUKSI DAGING SAPI KABUPATEN
MANDAILING NATAL (KG), 2018–2022:**



PENJELASAN TEKNIS

1. Data pokok tanaman pangan yang dikumpulkan adalah luas panen dan produktivitas (hasil per hektar). Produksi tanaman pangan merupakan hasil perkalian antara luas panen dengan produktivitas. Pengumpulan data luas panen dilakukan setiap bulan dengan pendekatan area kecamatan di seluruh wilayah Indonesia. Pengumpulan data produktivitas dilakukan melalui pengukuran langsung pada plot ubinan berukuran $2\frac{1}{2}$ m x $2\frac{1}{2}$ m. Pengumpulan data produktivitas dilakukan setiap subround (empat bulanan) pada waktu panen petani.
2. Luas panen tanaman hortikultura adalah luas tanaman sayuran, buah-buahan, biofarmaka, dan tanaman hias yang diambil hasilnya/dipanen pada periode pelaporan.
3. Luas panen untuk tanaman sayuran adalah luas tanaman yang dipanen sekaligus/ habis/ dibongkar dan luas tanaman yang dipanen berkali-kali (lebih dari satu kali)/ belum habis.
4. Produksi hortikultura adalah hasil menurut bentuk produk dari setiap tanaman sayuran, buah-buahan, biofarmaka dan tanaman hias yang diambil berdasarkan luas yang dipanen/ tanaman yang menghasilkan pada bulan/ triwulan laporan.

TECHNICAL NOTES

1. *The main food crops data collected consists of harvested area and productivity (yield per hectare). Food crops production is generated by harvested area multiplied by productivity. The harvested area data is collected every month using sub district area approach in all sub district in Indonesia. The productivity data collection is conducted by a direct measurement in $2\frac{1}{2}$ m x $2\frac{1}{2}$ m crop cutting plot. The productivity measurement is conducted in every subround (four monthly) at the time when farmers are harvesting their crops.*
2. *Harvested area of horticulture is area which vegetable, fruit, medicinal and ornamental plant of crop harvested during the period of report.*
3. *Harvested area of vegetables is area of entirely plant harvested/ demolished and plant harvested several times/ undemolished.*
4. *Horticulture production is the standard production quantity form of vegetable, fruit, medicinal and ornamental plant based on harvested area/the number of production plants reported monthly/quarterly.*

5. Data perkebunan besar dikumpulkan oleh BPS setiap bulan secara lengkap (sensus bulanan) dengan sistem surat pos. Khusus untuk tanaman kelapa, cengkeh, dan kapok, datanya diperoleh dari Dinas Kehutanan dan Perkebunan Kabupaten Mandailing Natal.
 6. Penghitungan luas tanaman perkebunan besar adalah pada keadaan akhir tahun dan tidak termasuk yang luasnya kurang dari 5 hektar.
 7. Bentuk produksi perkebunan adalah; karet kering (karet), daun kering (teh dan tembakau), biji kering (kopi dan coklat), kulit kering (kayu manis dan kina), serat kering (rami), bunga kering (cengkeh), refined sugar (tebu dari perkebunan besar), gula mangkok (tebu dari perkebunan rakyat), ekivalen kopra (kopra), biji dan bunga (pala) serta minyak daun (sereh).
 8. Data populasi ternak dan statistik perikanan bersumber dari Dinas Kelautan, Perikanan, dan Peternakan Kabupaten Mandailing Natal.
 9. Statistik perikanan dibedakan atas data Perikanan Tangkap dan Perikanan Budidaya. Perikanan Tangkap diklasifikasikan atas penangkapan ikan di laut dan penangkapan ikan di perairan umum. Perikanan Budidaya diklasifikasikan atas jenis budidaya yaitu budidaya laut,
5. *Data on estates are collected by the BPS every month on complete basis through a mailing system. Data on coconut, clove, and kapok, as well as on smallholder plantation, are acquired from the Forestry and Plantation Services of Mandailing Natal Regency.*
 6. *Planted areas of estates refer to condition at the end of the year, and exclude areas less than 5 hectares.*
 7. *Production of estates crops are follows: dry rubber (rubber); dry leaves (tea and tobacco); dry beans (coffee and cocoa); dry bark (cassia vera and cinchona); dry fibre (rosella); dry flowers/buds (cloves); refined sugar (sugar cane from estate); cup sugar (sugar cane from smallholders); copra (copra); seeds and buds (nutmeg); and leaf oil (citronella).*
 8. *Data of domestic livestock population and fishery statistics are obtain from the Ocean, Fishery, and Livestock Services of Mandailing Natal Regency.*
 9. *Fishery statistics are categorized into capture fisheries and aquaculture. Capture fisheries are further classified into marine capture fisheries and inland open water capture fisheries. Aquaculture are further classified into several types of culture: marine culture, brackish water pond, fresh*

- tambak, kolam, karamba, jaring apung, dan sawah.
10. Rumah Tangga Perikanan Tangkap adalah rumah tangga yang melakukan kegiatan penangkapan ikan/ binatang air lainnya/tanaman air dengan tujuan sebagian/ seluruh hasilnya untuk dijual.
11. Rumah Tangga Perikanan Budidaya adalah rumah tangga yang melakukan kegiatan budidaya ikan/binatang air lainnya/tanaman air dengan tujuan sebagian/seluruh hasilnya untuk dijual.
- water pond, cage, floating net, and fish breeding in paddy fields.*
10. *Capture fishery household is a household conducting activities in catching fishes/ other aquatic animals/aquatic plants, for which the products are wholly or partly to be sold.*
11. *An aquaculture fishery household is a household conducting activities in culturing fishes/ other aquatic animals/aquatic plants, for which the products are wholly or partly to be sold. different types of parameters.*

ULASAN

DESCRIPTION

Produksi bayam di Kabupaten Mandailing Natal pada tahun 2022 adalah sebesar 4046 kwintal dengan luas panen sebanyak 51 hektar, Produksi petsai/sawi di Kabupaten Mandailing Natal pada tahun 2022 adalah sebesar 7351 kwintal dengan luas panen sebanyak 70 hektar dan Produksi kacang panjang pada tahun 2022 adalah sebesar 18180 kwintal dengan luas panen sebanyak 133 hektar.

Production of spinach in Mandailing Natal Regency at 2022 is 4046 quintals with a harvest area is 51 hectares, Production of chines cabbage/mustard green in Mandailing Natal Regency at 2022 is 7351 quintals with a harvest area is 70 hectares and Production of long beans in 2022 is 18180 quintals with a harvest area is 133 hectares.

Produksi kunyit di Kabupaten Mandailing Natal pada tahun 2022 adalah sebesar 2025 ha dengan luas panen sebanyak 675 m2 dan Produksi jahe pada tahun 2022 adalah sebesar 2932 ha dengan luas panen sebanyak 578 m2.

Production of Turmeric in Mandailing Natal Regency at 2022 is 2025 ha with a harvest area is 675 m2 and Production of ginger in 2022 is 2932 ha with a harvest area is 578 m2.

Produksi durian di Kabupaten Mandailing Natal pada tahun 2022 adalah sebesar 40347 ton dan Produksi mangga pada tahun 2022 adalah sebesar 82219 ton.

Production of Durian in Mandailing Natal Regency in 2022 is 40347 tons and mango production in 2022 is 82219 tons.

Produksi Kelapa Sawit di Kabupaten Mandailing Natal pada tahun 2022 adalah sebesar 19086,01 ton dengan luas panen sebanyak 199370,89 hektar dan Produksi kopi pada tahun 2022 adalah sebesar 4736,01 ton dengan luas panen sebanyak 2963,12 hektar.

Production of Palm Oil in Mandailing Natal Regency in 2022 is 19086.01 tons with a harvested area of 199370.89 hectares and coffee production in 2022 is 4736.01 tons with a harvested area of 2963.12 hectares.

Gambar 5.1
Figures

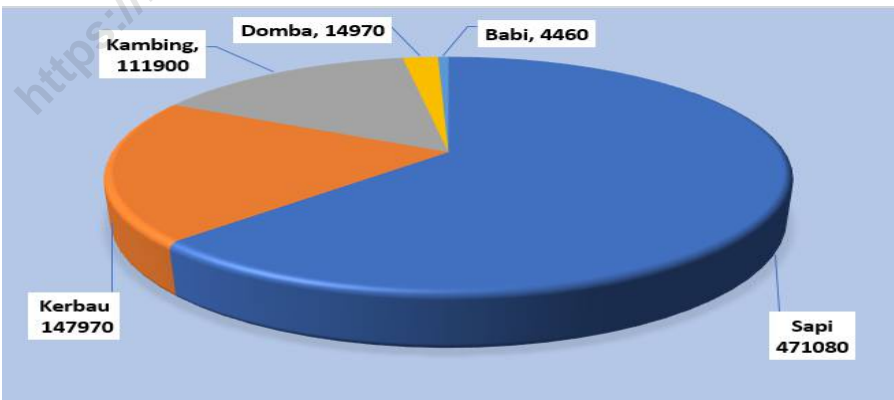
Produksi Kelapa Sawit di Kabupaten Mandailing Natal (ton), 2017-2022
Production of Oil Palm in Mandailing Natal Regency (ton), 2017-2022



Sumber/Source: BPS, Statistik Pertanian Hortikultura SPH-SBS/BPS-Statistics Indonesia, Agricultural Statistic for Horticulture SPH-SBS

Gambar 5.2
Figures

Produksi Daging Menurut Jenis Ternak di Kabupaten Mandailing Natal (kg), 2022
Meat Production by Kind in Mandailing Natal Regency (kg), 2022



Sumber/Source: Dinas Pertanian, Tanaman Pangan, dan Holtikultura Kabupaten Mandailing Natal/Agriculture, Foods Corps and Holtikultura Office of Mandailing Natal Regency

**5.1 HORTIKULTURA
HORTICULTURE**

Tabel 5.1.1 Luas Panen Tanaman Sayuran Menurut Kecamatan dan Jenis Tanaman Mandailing Natal (ha), 2021 dan 2022
Table 5.1.1 Harvested Area of Vegetables by Subdistrict and Kind of Plant in Mandailing Natal (ha), 2021 and 2022

Kecamatan Subdistrict	Bawang Daun Scallion		Bawang Merah Shallot	
	2021	2022	2021	2022
(1)	(2)	(3)	(4)	(5)
Batahan	2	3	-	-
Sinunukan	3	3	-	-
Batang Natal	3	2	2	-
Lingga Bayu	4	7	-	-
Ranto Baik	4	7	3	4
Kotanopan	3	4	5	1
Ulu Pungkut	6	4	1	1
Tambangan	4	4	5	-
Lembah Sorik Marapi	5	5	2	1
Puncak Sorik Marapi	11	9	1	2
Muara Sipongi	7	6	-	1
Pakantan	4	4	0	1
Panyabungan	12	7	18	16
Panyabungan Selatan	5	6	1	2
Panyabungan Barat	6	3	3	2
Panyabungan Utara	6	6	1	-
Panyabungan Timur	4	5	-	3
Huta Bargot	9	4	3	6
Natal	6	4	-	-
Muara Batang Gadis	4	5	-	-
Siabu	8	10	5	3
Bukit Malintang	6	4	2	1
Naga Juang	10	4	2	1
Mandailing Natal	132	117	54	44

Lanjutan Tabel/*Continued Table 5.1.1*

Kecamatan Subdistrict	Bawang Putih Garlic		Bayam Spinach	
	2021	2022	2021	2022
(1)	(6)	(7)	(8)	(9)
Batahan	-	-	4	3
Sinunukan	-	-	6	5
Batang Natal	-	-	5	4
Lingga Bayu	-	-	7	6
Ranto Baek	-	-	6	4
Kotanopan	-	-	7	3
Ulu Pungkut	-	-	4	1
Tambangan	-	-	5	-
Lembah Sorik Marapi	-	-	7	1
Puncak Sorik Marapi	-	-	5	2
Muara Sipongi	-	-	7	2
Pakantan	-	-	6	2
Panyabungan	-	-	7	1
Panyabungan Selatan	-	-	5	1
Panyabungan Barat	-	-	3	-
Panyabungan Utara	-	-	4	1
Panyabungan Timur	-	-	6	1
Huta Bargot	1	-	3	1
Natal	-	-	4	4
Muara Batang Gadis	-	-	5	5
Siabu	-	-	9	3
Bukit Malintang	-	-	3	1
Naga Juang	-	-	7	-
Mandailing Natal	1	-	125	51

Lanjutan Tabel/*Continued Table 5.1.1*

Kecamatan Subdistrict	Buncis String Bean		Cabai Besar Chili Big	
	2021	2022	2021	2022
(1)	(10)	(11)	(12)	(13)
Batahan	3	1	6	-
Sinunukan	3	2	-	-
Batang Natal	6	3	5	-
Lingga Bayu	4	4	1	-
Ranto Baek	2	3	2	-
Kotanopan	2	2	3	-
Ulu Pungkut	6	1	1	-
Tambangan	5	1	2	-
Lembah Sorik Marapi	4	3	2	-
Puncak Sorik Marapi	10	6	7	-
Muara Sipongi	3	3	1	-
Pakantan	4	3	3	-
Panyabungan	8	0	7	-
Panyabungan Selatan	5	-	4	-
Panyabungan Barat	1	-	7	-
Panyabungan Utara	4	-	4	-
Panyabungan Timur	3	2	1	-
Huta Bargot	8	2	1	-
Natal	8	7	8	-
Muara Batang Gadis	2	4	-	-
Siabu	12	4	6	-
Bukit Malintang	4	-	6	-
Naga Juang	6	3	3	-
Mandailing Natal	113	54	80	-

Lanjutan Tabel/*Continued Table 5.1.1*

Kecamatan Subdistrict	Cabai Keriting Chili		Cabai Rawit Chili/Cayenne Pepper	
	2021	2022	2021	2022
(1)	(14)	(15)	(16)	(17)
Batahan	20	34	-	1
Sinunukan	3	11	-	2
Batang Natal	10	6	1	1
Lingga Bayu	3	6	-	-
Ranto Baek	7	10	3	1
Kotanopan	8	15	-	2
Ulu Pungkut	6	7	1	1
Tambangan	5	5	-	3
Lembah Sorik Marapi	10	10	-	1
Puncak Sorik Marapi	18	24	5	3
Muara Sipongi	5	11	-	2
Pakantan	6	5	-	0
Panyabungan	15	28	2	1
Panyabungan Selatan	5	3	2	-
Panyabungan Barat	36	33	-	3
Panyabungan Utara	12	14	1	3
Panyabungan Timur	6	33	2	8
Huta Bargot	4	8	2	2
Natal	33	65	-	3
Muara Batang Gadis	7	59	-	3
Siabu	19	50	3	2
Bukit Malintang	9	7	-	1
Naga Juang	8	26	1	9
Mandailing Natal	254	470	23	49

Lanjutan Tabel/Continued Table 5.1.1

Kecamatan Subdistrict	Jamur Mushroom		Kacang Merah Red Beans	
	2021	2022	2021	2022
(1)	(18)	(19)	(20)	(21)
Batahan	-	-	-	-
Sinunukan	-	-	-	-
Batang Natal	-	-	-	-
Lingga Bayu	-	-	-	-
Ranto Baik	-	-	-	-
Kotanopan	-	-	-	-
Ulu Pungkut	-	-	-	-
Tambangan	-	-	-	-
Lembah Sorik Marapi	-	-	-	-
Puncak Sorik Marapi	-	-	-	-
Muara Sipongi	-	-	-	-
Pakantan	-	-	-	-
Panyabungan	-	-	-	-
Panyabungan Selatan	-	-	-	-
Panyabungan Barat	-	-	-	-
Panyabungan Utara	-	-	-	-
Panyabungan Timur	-	-	-	-
Huta Bargot	-	-	-	-
Natal	-	-	-	-
Muara Batang Gadis	-	-	-	-
Siabu	-	-	-	-
Bukit Malintang	-	-	-	-
Naga Juang	-	-	-	-
Mandailing Natal	-	-	-	-

Lanjutan Tabel/Continued Table 5.1.1

Kecamatan Subdistrict	Kacang Panjang Long Bean		Kangkung Water Spinach	
	2021	2022	2021	2022
(1)	(22)	(23)	(24)	(25)
Batahan	8	6	5	3
Sinunukan	9	8	3	4
Batang Natal	11	3	4	2
Lingga Bayu	10	5	4	3
Ranto Baek	6	5	5	3
Kotanopan	13	5	5	3
Ulu Pungkut	11	2	4	3
Tambangan	11	4	4	1
Lembah Sorik Marapi	12	7	7	2
Puncak Sorik Marapi	11	6	4	1
Muara Sipongi	9	8	4	2
Pakantan	7	2	5	3
Panyabungan	9	6	7	2
Panyabungan Selatan	9	6	4	2
Panyabungan Barat	10	7	3	1
Panyabungan Utara	12	4	6	3
Panyabungan Timur	13	5	2	-
Huta Bargot	15	4	7	2
Natal	12	7	7	6
Muara Batang Gadis	11	7	3	1
Siabu	11	12	6	2
Bukit Malintang	9	5	6	3
Naga Juang	15	9	2	-
Mandailing Natal	244	133	107	52

Lanjutan Tabel/*Continued Table 5.1.1*

Kecamatan Subdistrict	Kembang Kol Cauliflower		Kentang Potato	
	2021	2022	2021	2022
(1)	(26)	(27)	(28)	(29)
Batahan	-	-	-	-
Sinunukan	4	3	-	-
Batang Natal	3	2	-	-
Lingga Bayu	1	-	-	-
Ranto Baek	2	1	1	1
Kotanopan	6	3	2	2
Ulu Pungkut	5	4	2	3
Tambangan	3	1	3	2
Lembah Sorik Marapi	3	1	-	-
Puncak Sorik Marapi	7	6	5	3
Muara Sipongi	4	3	1	2
Pakantan	-	-	-	-
Panyabungan	1	-	-	-
Panyabungan Selatan	3	-	-	-
Panyabungan Barat	2	2	-	-
Panyabungan Utara	5	3	-	-
Panyabungan Timur	1	3	-	-
Huta Bargot	2	-	-	-
Natal	1	-	-	-
Muara Batang Gadis	2	2	-	-
Siabu	5	3	-	-
Bukit Malintang	3	1	-	-
Naga Juang	1	1	-	-
Mandailing Natal	64	39	14	13

Lanjutan Tabel/Continued Table 5.1.1

Kecamatan Subdistrict	Ketimun Cucumber		Kubis Cabbage	
	2021	2022	2021	2022
(1)	(30)	(31)	(32)	(33)
Batahan	3	1	2	-
Sinunukan	4	1	1	1
Batang Natal	3	3	1	-
Lingga Bayu	3	1	-	-
Ranto Baik	3	2	-	-
Kotanopan	5	2	4	1
Ulu Pungkut	3	2	1	-
Tambangan	2	-	3	1
Lembah Sorik Marapi	2	-	3	1
Puncak Sorik Marapi	3	2	4	10
Muara Sipongi	5	4	5	4
Pakantan	3	5	5	1
Panyabungan	2	1	-	-
Panyabungan Selatan	3	1	-	-
Panyabungan Barat	1	-	1	-
Panyabungan Utara	3	1	-	-
Panyabungan Timur	3	1	1	-
Huta Bargot	5	1	-	-
Natal	6	3	-	-
Muara Batang Gadis	2	1	-	-
Siabu	7	1	-	-
Bukit Malintang	2	1	-	-
Naga Juang	4	2	-	-
Mandailing Natal	77	37	31	19

Lanjutan Tabel/Continued Table 5.1.1

Kecamatan Subdistrict	Labu Siam Chayote		Lobak Radish	
	2021	2022	2021	2022
(1)	(34)	(35)	(36)	(37)
Batahan	2	-	-	-
Sinunukan	2	2	-	-
Batang Natal	3	1	-	-
Lingga Bayu	3	3	-	-
Ranto Baik	2	2	-	-
Kotanopan	4	2	-	-
Ulu Pungkut	4	1	-	-
Tambangan	2	2	-	-
Lembah Sorik Marapi	3	1	-	-
Puncak Sorik Marapi	3	6	-	-
Muara Sipongi	2	2	-	-
Pakantan	2	-	-	-
Panyabungan	1	-	-	-
Panyabungan Selatan	3	3	-	-
Panyabungan Barat	3	1	-	-
Panyabungan Utara	-	-	-	-
Panyabungan Timur	2	1	-	-
Huta Bargot	3	3	-	-
Natal	-	-	-	-
Muara Batang Gadis	3	2	-	-
Siabu	-	-	-	-
Bukit Malintang	2	2	-	-
Naga Juang	2	-	-	-
Mandailing Natal	51	34	-	-

Lanjutan Tabel/*Continued Table* 5.1.1

Kecamatan Subdistrict	Melon Melon		Paprika Bell Pepper	
	2021	2022	2021	2022
(1)	(38)	(39)	(40)	(41)
Batahan	-	-	-	-
Sinunukan	-	-	-	-
Batang Natal	-	-	-	-
Lingga Bayu	-	-	-	-
Ranto Baik	-	-	-	-
Kotanopan	-	-	-	-
Ulu Pungkut	-	-	-	-
Tambangan	-	-	-	-
Lembah Sorik Marapi	-	-	-	-
Puncak Sorik Marapi	-	-	-	-
Muara Sipongi	-	-	-	-
Pakantan	-	-	-	-
Panyabungan	-	-	-	-
Panyabungan Selatan	-	-	-	-
Panyabungan Barat	-	-	-	-
Panyabungan Utara	-	-	-	-
Panyabungan Timur	-	-	-	-
Huta Bargot	-	-	-	-
Natal	-	-	-	-
Muara Batang Gadis	-	-	-	-
Siabu	-	-	-	-
Bukit Malintang	-	-	-	-
Naga Juang	-	-	-	-
Mandailing Natal	-	-	-	-

Lanjutan Tabel/Continued Table 5.1.1

Kecamatan Subdistrict	Petsai/Sawi Chinese Cabbage		Semangka Water Melon	
	2021	2022	2021	2022
(1)	(42)	(43)	(44)	(45)
Batahan	5	5	-	-
Sinunukan	5	4	-	-
Batang Natal	4	3	-	-
Lingga Bayu	6	2	-	-
Ranto Baik	6	4	-	-
Kotanopan	5	4	-	-
Ulu Pungkut	5	2	-	-
Tambangan	5	3	-	-
Lembah Sorik Marapi	5	3	-	-
Puncak Sorik Marapi	6	5	-	-
Muara Sipongi	6	4	-	-
Pakantan	4	3	-	-
Panyabungan	6	3	-	-
Panyabungan Selatan	5	3	-	-
Panyabungan Barat	5	2	10	-
Panyabungan Utara	5	3	-	1
Panyabungan Timur	7	2	-	-
Huta Bargot	5	2	-	-
Natal	6	4	-	-
Muara Batang Gadis	6	5	-	-
Siabu	5	2	-	-
Bukit Malintang	6	1	-	-
Naga Juang	5	1	-	-
Mandailing Natal	123	70	10	1

Lanjutan Tabel/Continued Table 5.1.1

Kecamatan Subdistrict	Stroberi Strawberry		Terung Eggplant	
	2021	2022	2021	2022
(1)	(46)	(47)	(48)	(49)
Batahan	-	-	4	3
Sinunukan	-	-	4	3
Batang Natal	-	-	7	2
Lingga Bayu	-	-	3	2
Ranto Baik	-	-	3	3
Kotanopan	-	-	4	2
Ulu Pungkut	-	-	3	3
Tambangan	-	-	6	4
Lembah Sorik Marapi	-	-	5	4
Puncak Sorik Marapi	-	1	5	7
Muara Sipongi	-	-	7	5
Pakantan	-	-	5	3
Panyabungan	-	-	5	3
Panyabungan Selatan	-	-	4	5
Panyabungan Barat	-	-	6	7
Panyabungan Utara	-	-	5	4
Panyabungan Timur	-	-	4	3
Huta Bargot	-	-	6	4
Natal	-	-	5	4
Muara Batang Gadis	-	-	5	6
Siabu	-	-	7	13
Bukit Malintang	-	-	7	3
Naga Juang	-	-	5	5
Mandailing Natal	-	1	115	98

Lanjutan Tabel/Continued Table 5.1.1

Kecamatan Subdistrict	Tomat Tomato		Wortel Carrot	
	2021	2022	2021	2022
(1)	(50)	(51)	(52)	(53)
Batahan	4	3	-	-
Sinunukan	4	1	-	-
Batang Natal	5	2	-	-
Lingga Bayu	6	4	-	-
Ranto Baik	4	4	-	-
Kotanopan	4	2	-	-
Ulu Pungkut	3	2	-	-
Tambangan	6	5	-	-
Lembah Sorik Marapi	6	1	-	-
Puncak Sorik Marapi	7	18	-	-
Muara Sipongi	6	3	-	-
Pakantan	5	3	1	-
Panyabungan	3	1	-	-
Panyabungan Selatan	3	1	-	-
Panyabungan Barat	5	2	-	-
Panyabungan Utara	3	5	-	-
Panyabungan Timur	7	5	-	-
Huta Bargot	6	2	-	-
Natal	6	1	-	-
Muara Batang Gadis	4	1	-	-
Siabu	11	4	-	-
Bukit Malintang	5	-	-	-
Naga Juang	6	2	-	-
Mandailing Natal	119	72	1	-

Sumber/Source: BPS, Statistik Pertanian Hortikultura SPH-SBS/BPS-Statistics Indonesia, Agricultural Statistic for Horticulture SPH-SBS

Tabel
Table 5.1.2

Produksi Tanaman Sayuran Menurut Kecamatan dan Jenis Tanaman di Kabupaten Mandailing Natal (kuintal), 2021 dan 2022

Production of Vegetables by Subdistrict and Kind of Plant in Mandailing Natal Regency (quintal), 2021 and 2022

Kecamatan Subdistrict	Bawang Daun <i>Scallion</i>		Bawang Merah <i>Shallot</i>	
	2-21	2-22	2-21	2-22
(1)	(2)	(3)	(4)	(5)
Batahan	112	158	-	-
Sinunukan	150	132	-	-
Batang Natal	182	88	153	-
Lingga Bayu	252	335	-	-
Ranto Baik	194	335	132	267
Kotanopan	210	177	230	91
Ulu Pungkut	294	203	73	76
Tambangan	252	177	280	-
Lembah Sorik Marapi	292	247	102	83
Puncak Sorik Marapi	681	420	76	157
Muara Sipongi	462	291	-	76
Pakantan	224	294	15	73
Panyabungan	780	369	568	1 149
Panyabungan Selatan	262	291	14	109
Panyabungan Barat	332	133	233	153
Panyabungan Utara	252	274	73	-
Panyabungan Timur	222	238	-	191
Huta Bargot	532	219	219	430
Natal	304	202	-	-
Muara Batang Gadis	222	247	-	-
Siabu	210	550	146	233
Bukit Malintang	206	169	58	76
Naga Juang	478	112	103	76
Mandailing Natal	7 105	5 661	2 475	3 241

Lanjutan Tabel/Continued Table 5.1.2

Kecamatan Subdistrict	Bawang Putih Garlic		Bayam Spinach	
	2021	2022	2021	2022
(1)	(6)	(7)	(8)	(9)
Batahan	-	-	188	246
Sinunukan	-	-	222	410
Batang Natal	-	-	233	329
Lingga Bayu	-	-	249	492
Ranto Baek	-	-	302	329
Kotanopan	-	-	302	246
Ulu Pungkut	-	-	187	82
Tambangan	-	-	217	-
Lembah Sorik Marapi	-	-	291	82
Puncak Sorik Marapi	-	-	197	148
Muara Sipongi	-	-	280	164
Pakantan	-	-	218	58
Panyabungan	-	-	240	114
Panyabungan Selatan	-	-	215	82
Panyabungan Barat	-	-	136	-
Panyabungan Utara	-	-	137	82
Panyabungan Timur	-	-	246	91
Huta Bargot	60	-	132	98
Natal	-	-	139	288
Muara Batang Gadis	-	-	255	411
Siabu	-	-	464	210
Bukit Malintang	-	-	142	82
Naga Juang	-	-	274	-
Mandailing Natal	60	-	5 266	4 046

Lanjutan Tabel/Continued Table 5.1.2

Kecamatan Subdistrict	Buncis String Bean		Cabai Besar Chili Big	
	2021	2022	2021	2022
(1)	(10)	(11)	(12)	(13)
Batahan	290	153	303	-
Sinunukan	317	233	-	-
Batang Natal	611	339	315	-
Lingga Bayu	524	552	38	-
Ranto Baik	266	333	101	-
Kotanopan	256	277	165	-
Ulu Pungkut	803	100	38	-
Tambangan	610	123	101	-
Lembah Sorik Marapi	466	319	101	-
Puncak Sorik Marapi	1 328	714	366	-
Muara Sipongi	450	414	38	-
Pakantan	510	450	139	-
Panyabungan	650	16	387	-
Panyabungan Selatan	457	-	203	-
Panyabungan Barat	140	-	306	-
Panyabungan Utara	355	-	280	-
Panyabungan Timur	368	275	38	-
Huta Bargot	714	203	38	-
Natal	856	1 011	403	-
Muara Batang Gadis	292	607	-	-
Siabu	1 160	563	254	-
Bukit Malintang	312	-	252	-
Naga Juang	743	361	139	-
Mandailing Natal	12 478	7 043	4 005	-

Lanjutan Tabel/Continued Table 5.1.2

Kecamatan Subdistrict	Cabai Keriting Chili		Cabai Rawit Chili/Cayenne Pepper	
	2021	2022	2021	2022
(1)	(14)	(15)	(16)	(17)
Batahan	1 834	4 596	-	127
Sinunukan	389	1 708	-	183
Batang Natal	893	584	32	70
Lingga Bayu	435	938	-	-
Ranto Baik	754	1 285	138	50
Kotanopan	745	1 989	-	156
Ulu Pungkut	692	1 206	32	108
Tambangan	406	517	-	165
Lembah Sorik Marapi	857	1 314	-	70
Puncak Sorik Marapi	1 252	3 272	353	359
Muara Sipongi	542	1 203	-	225
Pakantan	489	780	-	18
Panyabungan	1 392	1 963	62	169
Panyabungan Selatan	409	470	64	-
Panyabungan Barat	2 186	3 107	-	367
Panyabungan Utara	1 450	2 340	53	299
Panyabungan Timur	367	5 264	82	821
Huta Bargot	442	1 175	86	204
Natal	1 804	6 422	-	225
Muara Batang Gadis	663	8 286	-	319
Siabu	1 580	6 121	100	153
Bukit Malintang	457	944	-	120
Naga Juang	536	2 728	3	987
Mandailing Natal	20 574	58 213	1 005	5 193

Lanjutan Tabel/*Continued Table* 5.1.2

Kecamatan <i>Subdistrict</i>	Jamur <i>Mushroom</i>		Kacang Merah <i>Red Beans</i>	
	2021	2022	2021	2022
(1)	(18)	(19)	(20)	(21)
Batahan	-	-	-	-
Sinunukan	-	-	-	-
Batang Natal	-	-	-	-
Lingga Bayu	-	-	-	-
Ranto Baek	-	-	-	-
Kotanopan	-	-	-	-
Ulu Pungkut	-	-	-	-
Tambangan	-	-	-	-
Lembah Sorik Marapi	-	-	-	-
Puncak Sorik Marapi	-	-	-	-
Muara Sipongi	-	-	-	-
Pakantan	-	-	-	-
Panyabungan	-	-	-	-
Panyabungan Selatan	-	-	-	-
Panyabungan Barat	-	-	-	-
Panyabungan Utara	-	-	-	-
Panyabungan Timur	-	-	-	-
Huta Bargot	-	-	-	-
Natal	-	-	-	-
Muara Batang Gadis	-	-	-	-
Siabu	-	-	-	-
Bukit Malintang	-	-	-	-
Naga Juang	-	-	-	-
Mandailing Natal	-	-	-	-

Lanjutan Tabel/*Continued Table* 5.1.2

Kecamatan Subdistrict	Kacang Panjang Long Bean		Kangkung Water Spinach	
	2021	2022	2021	2022
(1)	(22)	(23)	(24)	(25)
Batahan	821	1 060	206	150
Sinukan	791	1 217	120	200
Batang Natal	1 014	480	163	100
Lingga Bayu	864	840	166	150
Ranto Baik	667	680	203	150
Kotanopan	1 006	584	212	150
Ulu Pungkut	1 104	360	169	150
Tambangan	1 019	552	163	50
Lembah Sorik Marapi	1 077	605	282	100
Puncak Sorik Marapi	1 019	1 020	166	60
Muara Sipongi	773	883	163	100
Pakantan	621	239	203	129
Panyabungan	824	827	286	100
Panyabungan Selatan	855	742	160	100
Panyabungan Barat	915	923	123	50
Panyabungan Utara	1 026	373	206	130
Panyabungan Timur	1 342	822	83	-
Huta Bargot	1 322	642	243	120
Natal	714	1 012	286	300
Muara Batang Gadis	1 113	914	124	50
Siabu	1 045	1 425	240	103
Bukit Malintang	788	632	240	129
Naga Juang	1 301	1 349	83	-
Mandailing Natal	22 021	18 180	4 290	2 571

Lanjutan Tabel/*Continued Table* 5.1.2

Kecamatan <i>Subdistrict</i>	Kembang Kol <i>Cauliflower</i>		Kentang <i>Potato</i>	
	2021	2022	2021	2022
(1)	(26)	(27)	(28)	(29)
Batahan	-	-	-	-
Sinunukan	198	100	-	-
Batang Natal	229	67	-	-
Lingga Bayu	34	-	-	-
Ranto Baik	66	33	200	212
Kotanopan	394	100	400	423
Ulu Pungkut	359	261	294	525
Tambangan	100	33	503	423
Lembah Sorik Marapi	99	33	-	-
Puncak Sorik Marapi	426	311	850	528
Muara Sipongi	261	100	147	423
Pakantan	-	-	-	-
Panyabungan	33	-	-	-
Panyabungan Selatan	67	-	-	-
Panyabungan Barat	67	74	-	-
Panyabungan Utara	295	100	-	-
Panyabungan Timur	33	110	-	-
Huta Bargot	131	-	-	-
Natal	33	-	-	-
Muara Batang Gadis	66	67	-	-
Siabu	168	100	-	-
Bukit Malintang	99	34	-	-
Naga Juang	33	34	-	-
Mandailing Natal	3 190	1 557	2 394	2 534

Lanjutan Tabel/Continued Table 5.1.2

Kecamatan Subdistrict	Ketimun Cucumber		Kubis Cabbage	
	2021	2022	2021	2022
(1)	(30)	(31)	(32)	(33)
Batahan	437	222	273	-
Sinunukan	793	222	120	138
Batang Natal	522	725	161	-
Lingga Bayu	737	222	-	-
Ranto Baek	572	624	-	-
Kotanopan	1 247	444	567	138
Ulu Pungkut	317	444	161	-
Tambangan	156	-	398	138
Lembah Sorik Marapi	237	-	442	138
Puncak Sorik Marapi	617	444	589	1 403
Muara Sipongi	1 002	850	707	575
Pakantan	706	463	549	161
Panyabungan	221	508	-	-
Panyabungan Selatan	507	222	-	-
Panyabungan Barat	150	-	120	-
Panyabungan Utara	477	109	-	-
Panyabungan Timur	581	222	161	-
Huta Bargot	597	235	-	-
Natal	1 019	644	-	-
Muara Batang Gadis	275	122	-	-
Siabu	1 075	311	-	-
Bukit Malintang	514	100	-	-
Naga Juang	541	866	-	-
Mandailing Natal	13 300	7 998	4 248	2 691

Lanjutan Tabel/*Continued Table 5.1.2*

Kecamatan Subdistrict	Labu Siam Chayote		Lobak Radish	
	2021	2022	2021	2022
(1)	(34)	(35)	(36)	(37)
Batahan	613	-	-	-
Sinukan	2 606	2 700	-	-
Batang Natal	1 906	1 320	-	-
Lingga Bayu	4 330	4 150	-	-
Ranto Baik	3 530	2 720	-	-
Kotanopan	2 374	2 710	-	-
Ulu Pungkut	2 217	1 320	-	-
Tambangan	2 312	2 720	-	-
Lembah Sorik Marapi	1 978	1 330	-	-
Puncak Sorik Marapi	2 632	4 770	-	-
Muara Sipongi	2 480	2 650	-	-
Pakantan	455	-	-	-
Panyabungan	370	-	-	-
Panyabungan Selatan	2 925	3 880	-	-
Panyabungan Barat	1 914	1 330	-	-
Panyabungan Utara	-	-	-	-
Panyabungan Timur	1 467	1 330	-	-
Huta Bargot	3 421	3 730	-	-
Natal	-	-	-	-
Muara Batang Gadis	3 355	2 710	-	-
Siabu	-	-	-	-
Bukit Malintang	1 696	2 420	-	-
Naga Juang	430	-	-	-
Mandailing Natal	43 010	41 790	-	-

Lanjutan Tabel/Continued Table 5.1.2

Kecamatan Subdistrict	Melon Melon		Paprika Bell Pepper	
	2021	2022	2021	2022
(1)	(38)	(39)	(40)	(41)
Batahan	-	-	-	-
Sinunukan	-	-	-	-
Batang Natal	-	-	-	-
Lingga Bayu	-	-	-	-
Ranto Baek	-	-	-	-
Kotanopan	-	-	-	-
Ulu Pungkut	-	-	-	-
Tambangan	-	-	-	-
Lembah Sorik Marapi	-	-	-	-
Puncak Sorik Marapi	-	-	-	-
Muara Sipongi	-	-	-	-
Pakantan	-	-	-	-
Panyabungan	-	-	-	-
Panyabungan Selatan	-	-	-	-
Panyabungan Barat	-	-	-	-
Panyabungan Utara	-	-	-	-
Panyabungan Timur	-	-	-	-
Huta Bargot	-	-	-	-
Natal	-	-	-	-
Muara Batang Gadis	-	-	-	-
Siabu	-	-	-	-
Bukit Malintang	-	-	-	-
Naga Juang	-	-	-	-
Mandailing Natal	-	-	-	-

Lanjutan Tabel/*Continued Table* 5.1.2

Kecamatan Subdistrict	Petsai/Sawi Chinese Cabbage		Semangka Water Melon	
	2021	2022	2021	2022
(1)	(42)	(43)	(44)	(45)
Batahan	458	554	-	-
Sinunukan	460	413	-	-
Batang Natal	347	301	-	-
Lingga Bayu	428	222	-	-
Ranto Baik	540	444	-	-
Kotanopan	460	412	-	-
Ulu Pungkut	428	222	-	-
Tambangan	427	301	-	-
Lembah Sorik Marapi	387	301	-	-
Puncak Sorik Marapi	510	498	-	-
Muara Sipongi	538	444	-	-
Pakantan	338	237	-	-
Panyabungan	561	301	-	-
Panyabungan Selatan	379	301	-	-
Panyabungan Barat	449	222	54	-
Panyabungan Utara	302	301	-	10
Panyabungan Timur	616	265	-	-
Huta Bargot	451	212	-	-
Natal	542	412	-	-
Muara Batang Gadis	572	555	-	-
Siabu	413	244	-	-
Bukit Malintang	604	111	-	-
Naga Juang	458	79	-	-
Mandailing Natal	10 669	7 351	54	10

Lanjutan Tabel/Continued Table 5.1.2

Kecamatan Subdistrict	Stroberi Strawberry		Terung Eggplant	
	2021	2022	2021	2022
(1)	(46)	(47)	(48)	(49)
Batahan	-	-	418	266
Sinunukan	-	-	482	342
Batang Natal	-	-	651	282
Lingga Bayu	-	-	318	232
Ranto Baek	-	-	367	368
Kotanopan	-	-	428	233
Ulu Pungkut	-	-	456	291
Tambangan	-	-	680	465
Lembah Sorik Marapi	-	-	482	466
Puncak Sorik Marapi	-	13	259	890
Muara Sipongi	-	-	775	611
Pakantan	-	-	571	457
Panyabungan	-	-	529	366
Panyabungan Selatan	-	-	350	427
Panyabungan Barat	-	-	527	777
Panyabungan Utara	-	-	632	501
Panyabungan Timur	-	-	429	308
Huta Bargot	-	-	666	411
Natal	-	-	516	450
Muara Batang Gadis	-	-	499	752
Siabu	-	-	336	1 690
Bukit Malintang	-	-	605	405
Naga Juang	-	-	516	569
Mandailing Natal	-	13	11 494	11 558

Lanjutan Tabel/Continued Table 5.1.2

Kecamatan Subdistrict	Tomat Tomato		Wortel Carrot	
	2021	2022	2021	2022
(1)	(50)	(51)	(52)	(53)
Batahan	676	612	-	-
Sinukan	531	200	-	-
Batang Natal	826	390	-	-
Lingga Bayu	977	707	-	-
Ranto Baik	724	700	-	-
Kotanopan	638	442	-	-
Ulu Pungkut	394	314	-	-
Tambangan	896	802	-	-
Lembah Sorik Marapi	976	222	-	-
Puncak Sorik Marapi	1 044	3 672	-	-
Muara Sipongi	1 150	603	-	-
Pakantan	742	656	159	-
Panyabungan	518	243	-	-
Panyabungan Selatan	581	220	-	-
Panyabungan Barat	544	428	-	-
Panyabungan Utara	392	1 062	-	-
Panyabungan Timur	1 219	930	-	-
Huta Bargot	902	224	-	-
Natal	968	82	-	-
Muara Batang Gadis	720	220	-	-
Siabu	1 160	566	-	-
Bukit Malintang	692	-	-	-
Naga Juang	890	394	-	-
Mandailing Natal	18 162	13 689	159	-

Sumber/Source: BPS, Statistik Pertanian Hortikultura SPH-SBS/BPS-Statistics Indonesia, Agricultural Statistic for Horticulture SPH-SBS

Tabel
Table 5.1.3

Luas Panen Tanaman Sayuran dan Buah-buahan Semusim Menurut Jenis Tanaman di Kabupaten Mandailing Natal (ha), 2020-2022
Harvested Area of Seasonal Vegetables and Fruits by Kind of Plant in Mandailing Natal Regency (ha), 2020-2022

Jenis Tanaman Kind of Plants	2020	2021	2022
(1)	(3)	(4)	(5)
Bawang Daun/ <i>Scallion</i>	99	54	117
Bawang Merah/ <i>Shallots</i>	115	13	44
Bawang Putih/ <i>Garlic</i>	10	1	0
Bayam/ <i>Spinach</i>	111	72	51
Blewah/ <i>Blewah</i>	-	...	-
Buncis/ <i>String bean</i>	78	51	54
Cabai Besar/ <i>Chili/Big chili</i>	394	80	-
Cabai Rawit/ <i>Chili/Cayenne Pepper</i>	95	27	49
Jamur/ <i>Mushrooms</i>	-	-	-
Kacang Merah/ <i>Red Beans</i>	-	-	-
Kacang Panjang/ <i>Long Beans</i>	269	166	133
Kangkung/ <i>Water Spinach</i>	113	68	52
Kembang Kol/ <i>Cauliflower</i>	94	37	39
Kentang/ <i>Potato</i>	26	3	13
Ketimun/ <i>Cucumber</i>	81	41	37
Kubis/ <i>Cabbage</i>	23	19	19
Labu Siam/ <i>Chayote</i>	43	42	34
Lobak/ <i>Radish</i>	-	-	-
Melon/ Melon	-	-	-
Paprika/ Bell Pepper	-	-	-
Petsai/Sawi/ Chinese Cabbage/mustard green	126	90	70
Semangka/ Watermelon	-	10	1
Stroberi/ Strawberry	-	-	1
Terung/ Eggplant	97	82	98
Tomat/ Tomato	119	69	72
Wortel/ Carrot	1	1	-

Sumber/Source: BPS, Statistik Pertanian Hortikultura SPH-SBS/BPS-Statistics Indonesia, Agricultural Statistic for Horticulture SPH-SBS

Tabel
Table 5.1.4**Produksi Tanaman Sayuran dan Buah-buahan Semusim Menurut Jenis Tanaman di Kabupaten Mandailing Natal (kuintal), 2020-2022**
Production of Seasonal Vegetables and Fruits by Kind of Plant in Mandailing Natal Regency (quintal), 2020-2022

Jenis Tanaman Kind of Plants	2020	2021	2022
(1)	(3)	(4)	(5)
Bawang Daun/ <i>Scallion</i>	4 205	2 279	5661
Bawang Merah/ <i>Shallots</i>	3 418	388	3241
Bawang Putih/ <i>Garlic</i>	600	60	-
Bayam/ <i>Spinach</i>	7 079	5 939	4046
Blewah/ <i>Blewah</i>	-	...	-
Buncis/ <i>String bean</i>	8 128	4 233	7043
Cabai Besar/ <i>Chili/Big chili</i>	53 484	4 005	-
Cabai Rawit/ <i>Chili/Cayenne Pepper</i>	13 959	1 179	5193
Jamur/ <i>Mushrooms</i>	-	-	-
Kacang Merah/ <i>Red Beans</i>	-	-	-
Kacang Panjang/ <i>Long Beans</i>	33 870	16 615	18180
Kangkung/ <i>Water Spinach</i>	5 265	3 394	2571
Kembang Kol/ <i>Cauliflower</i>	3 185	1 245	1557
Kentang/ <i>Potato</i>	5 534	630	2534
Ketimun/ <i>Cucumber</i>	19 363	9 027	7998
Kubis/ <i>Cabbage</i>	3 173	2 544	2691
Labu Siam/ <i>Chayote</i>	11 725	11 966	41790
Lobak/ <i>Radish</i>	-	-	-
Melon/ Melon	-	-	-
Paprika/ Bell Pepper	-	-	-
Petsai/Sawi/ Chinese Cabbage/mustard green	14 007	9 951	7351
Semangka/ Watermelon	-	54	10
Stroberi/ Strawberry	-	-	13
Terung/ Eggplant	6 772	5 422	11558
Tomat/ Tomato	13 754	8 255	13689
Wortel/ Carrot	159	159	-

Sumber/Source: BPS, Statistik Pertanian Hortikultura SPH-SBS/BPS-Statistics Indonesia, Agricultural Statistic for Horticulture SPH-SBS

Tabel
Table 5.1.5

Luas Panen Tanaman Biofarmaka Menurut Kecamatan dan Jenis Tanaman di Kabupaten Mandailing Natal (m²), 2021 & 2022
Harvested Area of Medicinal Plants by Subdistrict and Kind of Plant in Mandailing Natal Regency (m²), 2021 & 2022

Kecamatan Subdistrict	Jahe Ginger		Jeruk Nipis Lime		Kapulaga Java Cardamom	
	2021	2022	2021	2022	2021	2022
(1)	(2)	(3)	(4)	(5)	(6)	(7)
Batahan	4	17	...	-	3	1
Sinunukan	9	26	...	-	3	2
Batang Natal	10	35	...	-	5	2
Lingga Bayu	6	19	...	-	6	2
Ranto Baik	17	12	...	-	2	1
Kotanopan	8	34	...	-	4	2
Ulu Pungkut	10	39	...	-	5	2
Tambangan	5	33	...	-	2	2
Lembah Sorik Marapi	5	42	...	-	2	1
Puncak Sorik Marapi	5	41	...	-	2	3
Muara Sipongi	5	12	...	-	4	2
Pakantan	10	12	...	-	-	2
Panyabungan	7	15	...	-	-	-
Panyabungan Selatan	7	13	...	-	1	4
Panyabungan Barat	6	20	...	-	3	1
Panyabungan Utara	7	45	...	-	2	6
Panyabungan Timur	5	34	...	-	5	4
Huta Bargot	3	33	...	-	1	3
Natal	8	11	...	-	3	2
Muara Batang Gadis	7	8	...	-	2	2
Siabu	37	29	...	-	-	-
Bukit Malintang	17	28	...	-	-	-
Naga Juang	10	20	...	-	-	-
Mandailing Natal	208	578	...	-	55	44

Lanjutan Tabel/*Continued Table 5.1.5*

Kecamatan Subdistrict	Keji Beling/ Verbenaceae		Kencur East Indian Galangal		Kunyit Turmeric	
	2021	2022	2021	2022	2021	2022
(1)	(8)	(9)	(10)	(11)	(12)	(13)
Batahan	-	...	7	11	9	24
Sinunukan	-	...	7	21	8	20
Batang Natal	-	...	17	18	23	68
Lingga Bayu	-	...	6	17	6	36
Ranto Baik	-	...	6	11	7	21
Kotanopan	-	...	5	17	3	15
Ulu Pungkut	-	...	5	20	3	31
Tambangan	-	...	3	22	2	15
Lembah Sorik Marapi	-	...	3	30	10	46
Puncak Sorik Marapi	-	...	5	23	5	34
Muara Sipongi	-	...	1	12	8	19
Pakantan	-	...	4	9	7	21
Panyabungan	-	...	2	12	5	23
Panyabungan Selatan	-	...	2	24	6	28
Panyabungan Barat	-	...	8	16	7	48
Panyabungan Utara	-	...	7	43	12	34
Panyabungan Timur	-	...	2	21	6	38
Huta Bargot	-	...	6	28	5	21
Natal	-	...	6	30	3	33
Muara Batang Gadis	-	...	6	11	7	14
Siabu	-	...	23	31	7	30
Bukit Malintang	-	...	8	43	17	33
Naga Juang	-	...	2	19	8	23
Mandailing Natal	-	...	141	489	174	675

Lanjutan Tabel/Continued Table 5.1.5

Kecamatan Subdistrict	Laos/Lengkuas Galanga		Lempuyang Zingiber Aromaticum		Lidah Buaya Aloevera	
	2021	2022	2021	2022	2021	2022
(1)	(14)	(15)	(16)	(17)	(18)	(19)
Batahan	1	12	5	8	-	-
Sinukan	7	21	4	11	-	-
Batang Natal	34	24	12	12	-	-
Lingga Bayu	5	14	7	11	-	-
Ranto Baik	2	13	10	0	-	-
Kotanopan	7	13	2	7	-	-
Ulu Pungkut	3	18	5	9	-	-
Tambangan	6	11	5	10	-	-
Lembah Sorik Marapi	7	28	8	11	-	-
Puncak Sorik Marapi	7	16	4	7	-	-
Muara Sipongi	3	11	5	10	-	-
Pakantan	8	20	3	11	-	-
Panyabungan	5	12	7	6	-	-
Panyabungan Selatan	4	17	2	6	-	-
Panyabungan Barat	4	20	2	5	-	-
Panyabungan Utara	8	13	7	14	-	-
Panyabungan Timur	2	32	6	9	-	-
Huta Bargot	6	17	11	10	-	-
Natal	5	21	4	11	-	-
Muara Batang Gadis	5	9	1	9	-	-
Siabu	12	26	2	17	-	-
Bukit Malintang	3	22	2	12	-	-
Naga Juang	12	23	7	2	-	-
Mandailing Natal	156	413	121	208	-	-

Lanjutan Tabel/*Continued Table 5.1.5*

Kecamatan Subdistrict	Mahkota Dewa <i>Phaleria Macrocarpa</i>		Mengkudu/Pace <i>Indian Mulberry</i>		Sambiloto <i>King of Bitter</i>	
	2021	2022	2021	2022	2021	2022
(1)	(20)	(21)	(22)	(23)	(24)	(25)
Batahan	-	-	-	-	-	-
Sinunukan	-	-	-	-	-	-
Batang Natal	-	-	-	-	-	-
Lingga Bayu	-	-	-	-	-	-
Ranto Baik	-	-	-	-	-	-
Kotanopan	-	-	-	-	-	-
Ulu Pungkut	-	-	-	-	-	-
Tambangan	-	-	-	-	-	-
Lembah Sorik Marapi	-	-	-	-	-	-
Puncak Sorik Marapi	-	-	-	-	-	-
Muara Sipongi	-	-	-	-	-	-
Pakantan	-	-	-	-	-	-
Panyabungan	-	-	-	-	-	-
Panyabungan Selatan	-	-	-	-	-	-
Panyabungan Barat	-	-	-	-	-	-
Panyabungan Utara	-	-	-	-	-	-
Panyabungan Timur	-	-	-	-	-	-
Huta Bargot	-	-	-	-	-	-
Natal	-	-	-	-	-	-
Muara Batang Gadis	-	-	-	-	-	-
Siabu	-	-	-	-	-	-
Bukit Malintang	-	-	-	-	-	-
Naga Juang	-	-	-	-	-	-
Mandailing Natal	-	-	-	-	-	-

Lanjutan Tabel/*Continued Table 5.1.5*

Kecamatan Subdistrict	Temuireng Black Turmeric		Temukunci Chinese Keys		Temulawak Java Turmeric	
	2021	2022	2021	2022	2021	2022
(1)	(26)	(27)	(28)	(29)	(30)	(31)
Batahan	-	-	3	1	7	12
Sinunukan	-	-	-	-	6	9
Batang Natal	-	-	-	-	6	10
Lingga Bayu	-	-	-	-	8	13
Ranto Baik	-	-	-	-	4	15
Kotanopan	-	-	-	-	5	8
Ulu Pungkut	-	-	-	-	4	10
Tambangan	-	-	-	-	3	8
Lembah Sorik Marapi	-	-	-	-	5	14
Puncak Sorik Marapi	-	-	1	-	8	13
Muara Sipongi	-	-	-	-	3	12
Pakantan	-	-	7	-	5	10
Panyabungan	-	-	-	-	5	9
Panyabungan Selatan	-	-	-	-	3	8
Panyabungan Barat	-	-	-	-	5	7
Panyabungan Utara	-	-	-	-	8	15
Panyabungan Timur	-	-	-	-	10	15
Huta Bargot	-	-	-	-	8	15
Natal	-	-	-	-	4	10
Muara Batang Gadis	-	-	-	-	2	8
Siabu	-	-	-	-	2	15
Bukit Malintang	-	-	-	-	3	12
Naga Juang	-	-	-	-	8	14
Mandailing Natal	-	-	11	1	122	262

Sumber/Source: BPS, Statistik Pertanian Hortikultura SPH-TBF/BPS-Statistics Indonesia, Agricultural Statistic for Horticulture SPH-TBF

Tabel
Table 5.1.6

Produksi Tanaman Biofarmaka Menurut Kecamatan dan Jenis Tanaman di Kabupaten/Kota Mandailing Natal (kg), 2021 dan 2022

Production of Medicinal Plants by Subdistrict and Kind of Plant in Mandailing Natal Regency (kg), 2021 and 2022

Kecamatan Subdistrict	Jahe Ginger		Jeruk Nipis Lime		Kapulaga Java Cardamom	
	2021	2022	2021	2022	2021	2022
(1)	(2)	(3)	(4)	(5)	(6)	(7)
Batahan	68	71	...	-	4	9
Sinunukan	42	132	...	-	4	13
Batang Natal	29	178	...	-	5	15
Lingga Bayu	14	98	...	-	10	22
Ranto Baik	55	60	...	-	2	11
Kotanopan	18	174	...	-	6	11
Ulu Pungkut	28	200	...	-	7	10
Tambangan	10	169	...	-	3	11
Lembah Sorik Marapi	16	214	...	-	3	4
Puncak Sorik Marapi	10	210	...	-	4	7
Muara Sipongi	14	61	...	-	7	13
Pakantan	24	60	...	-	-	4
Panyabungan	16	76	...	-	-	-
Panyabungan Selatan	18	67	...	-	2	16
Panyabungan Barat	40	103	...	-	4	9
Panyabungan Utara	23	229	...	-	2	25
Panyabungan Timur	12	174	...	-	8	12
Huta Bargot	15	168	...	-	1	11
Natal	22	55	...	-	4	8
Muara Batang Gadis	20	40	...	-	2	15
Siabu	335	149	...	-	-	-
Bukit Malintang	41	142	...	-	-	-
Naga Juang	29	102	...	-	-	-
Mandailing Natal	899	2,932	...	-	78	226

Lanjutan Tabel/*Continued Table 5.1.6*

Kecamatan Subdistrict	Keji Beling/ <i>Verbenaceae</i>		Kencur <i>East Indian Galangal</i>		Kunyit <i>Turmeric</i>	
	2021	2022	2021	2022	2021	2022
(1)	(8)	(9)	(10)	(11)	(12)	(13)
Batahan	-	...	7	26	26	72
Sinunukan	-	...	8	50	31	60
Batang Natal	-	...	24	43	71	204
Lingga Bayu	-	...	13	41	12	108
Ranto Baik	-	...	9	26	31	63
Kotanopan	-	...	19	41	6	45
Ulu Pungkut	-	...	19	47	8	93
Tambangan	-	...	5	52	4	45
Lembah Sorik Marapi	-	...	3	71	29	138
Puncak Sorik Marapi	-	...	7	56	10	102
Muara Sipongi	-	...	1	29	20	57
Pakantan	-	...	16	22	18	63
Panyabungan	-	...	9	29	12	69
Panyabungan Selatan	-	...	2	57	16	84
Panyabungan Barat	-	...	12	38	14	144
Panyabungan Utara	-	...	16	102	32	102
Panyabungan Timur	-	...	2	50	18	114
Huta Bargot	-	...	9	66	12	63
Natal	-	...	7	71	13	99
Muara Batang Gadis	-	...	20	25	14	42
Siabu	-	...	111	74	19	90
Bukit Malintang	-	...	13	102	79	99
Naga Juang	-	...	2	45	31	69
Mandailing Natal	-	...	334	1,163	526	2,025

Lanjutan Tabel/*Continued Table* 5.1.6

Kecamatan <i>Subdistrict</i>	Laos/Lengkuas <i>Galanga</i>		Lempuyang <i>Zingiber Aromaticum</i>		Lidah Buaya <i>Aloevera</i>	
	2021	2022	2021	2022	2021	2022
(1)	(14)	(15)	(16)	(17)	(18)	(19)
Batahan	1	18	13	16	-	-
Sinunukan	8	32	6	22	-	-
Batang Natal	72	37	21	25	-	-
Lingga Bayu	7	21	24	22	-	-
Ranto Baik	3	23	10	0	-	-
Kotanopan	10	21	11	14	-	-
Ulu Pungkut	3	31	7	18	-	-
Tambangan	8	18	15	19	-	-
Lembah Sorik Marapi	10	43	10	22	-	-
Puncak Sorik Marapi	11	26	5	14	-	-
Muara Sipongi	3	17	7	20	-	-
Pakantan	14	31	4	23	-	-
Panyabungan	8	20	11	12	-	-
Panyabungan Selatan	6	26	3	12	-	-
Panyabungan Barat	6	31	2	10	-	-
Panyabungan Utara	10	20	9	29	-	-
Panyabungan Timur	2	49	8	18	-	-
Huta Bargot	6	26	14	20	-	-
Natal	6	33	13	22	-	-
Muara Batang Gadis	9	14	1	18	-	-
Siabu	17	38	2	36	-	-
Bukit Malintang	5	48	4	24	-	-
Naga Juang	16	36	10	4	-	-
Mandailing Natal	241	659	210	420	-	-

Lanjutan Tabel/Continued Table 5.1.6

Kecamatan Subdistrict	Mahkota Dewa <i>Phaleria Macrocarpa</i>		Mengkudu/Pace <i>Indian Mulberry</i>		Sambiloto <i>King of Bitter</i>	
	2021	2022	2021	2022	2021	2022
(1)	(20)	(21)	(22)	(23)	(24)	(25)
Batahan	-	-	-	-	-	-
Sinunukan	-	-	-	-	-	-
Batang Natal	-	-	-	-	-	-
Lingga Bayu	-	-	-	-	-	-
Ranto Baik	-	-	-	-	-	-
Kotanopan	-	-	-	-	-	-
Ulu Pungkut	-	-	-	-	-	-
Tambangan	-	-	-	-	-	-
Lembah Sorik Marapi	-	-	-	-	-	-
Puncak Sorik Marapi	-	-	-	-	-	-
Muara Sipongi	-	-	-	-	-	-
Pakantan	-	-	-	-	-	-
Panyabungan	-	-	-	-	-	-
Panyabungan Selatan	-	-	-	-	-	-
Panyabungan Barat	-	-	-	-	-	-
Panyabungan Utara	-	-	-	-	-	-
Panyabungan Timur	-	-	-	-	-	-
Huta Bargot	-	-	-	-	-	-
Natal	-	-	-	-	-	-
Muara Batang Gadis	-	-	-	-	-	-
Siabu	-	-	-	-	-	-
Bukit Malintang	-	-	-	-	-	-
Naga Juang	-	-	-	-	-	-
Mandailing Natal	-	-	-	-	-	-

Lanjutan Tabel/Continued Table 5.1.6

Kecamatan Subdistrict	Temuireng Black Turmeric		Temukunci Chinese Keys		Temulawak Java Turmeric	
	2021	2022	2021	2022	2021	2022
(1)	(26)	(27)	(28)	(29)	(30)	(31)
Batahan	-	-	3	3	24	40
Sinunukan	-	-	-	-	25	31
Batang Natal	-	-	-	-	18	34
Lingga Bayu	-	-	-	-	22	44
Ranto Baik	-	-	-	-	10	51
Kotanopan	-	-	-	-	14	27
Ulu Pungkut	-	-	-	-	12	34
Tambangan	-	-	-	-	14	28
Lembah Sorik Marapi	-	-	-	-	18	48
Puncak Sorik Marapi	-	-	2	-	23	45
Muara Sipongi	-	-	-	-	14	42
Pakantan	-	-	10	-	15	34
Panyabungan	-	-	-	-	18	31
Panyabungan Selatan	-	-	-	-	18	28
Panyabungan Barat	-	-	-	-	12	25
Panyabungan Utara	-	-	-	-	18	51
Panyabungan Timur	-	-	-	-	36	53
Huta Bargot	-	-	-	-	26	65
Natal	-	-	-	-	16	33
Muara Batang Gadis	-	-	-	-	12	26
Siabu	-	-	-	-	4	44
Bukit Malintang	-	-	-	-	12	40
Naga Juang	-	-	-	-	40	48
Mandailing Natal	-	-	15	3	421	902

Sumber/Source: BPS, Statistik Pertanian Hortikultura SPH-TBF/BPS-Statistics Indonesia, Agricultural Statistic for Horticulture SPH-TBF

Tabel
Table 5.1.7

Luas Panen Tanaman Biofarmaka Menurut Jenis Tanaman di Kabupaten Mandailing Natal (m²), 2020-2022
Harvested Area of Medicinal Plants by Kind of Plant in Mandailing Natal Regency (m²), 2020–2022

Jenis Tanaman <i>Kind of Plants</i>	2020	2021	2022
(1)	(2)	(3)	(4)
Jahe/ <i>Ginger</i>	595	208	578
Jeruk Nipis/ <i>Lime</i>	...	-	-
Kapulaga/ <i>Java Cardamom</i>	80	55	44
Keji Beling/ <i>Verbenaceae</i>	-	...	-
Kencur/ <i>East Indian Galangal</i>	615	141	489
Kunyit/ <i>Turmeric</i>	1 763	174	675
Laos/Lengkuas/ <i>Galanga</i>	1 382	156	413
Lempuyang/ <i>Zingiber Aromaticum</i>	459	121	208
Lidah Buaya/ <i>Aloevera</i>	-	-	-
Mahkota Dewa/ <i>Phaleria Macrocarpa</i>	-	-	-
Mengkudu/Pace/ <i>Indian Mulberry</i>	-	-	-
Sambiloto/ <i>King of Bitter</i>	-	-	-
Serai/ <i>Lemongrass</i>	-	-	-
Temuireng/ <i>Black Turmeric</i>	4	-	-
Temukunci/ <i>Chinese Keys</i>	18	-	1
Temulawak/ <i>Java Turmeric</i>	287	11	262

Sumber/Source: BPS, Statistik Pertanian Hortikultura SPH-TBF/BPS-Statistics Indonesia, Agricultural Statistic for Horticulture SPH-TBF

Tabel 5.1.8 **Produksi Tanaman Biofarmaka Menurut Jenis Tanaman di Kabupaten Mandailing Natal (kg), 2020-2022**
Production of Medicinal Plants by Kind of Plant in Mandailing Natal Regency (kg), 2020-2022

Jenis Tanaman <i>Kind of Plants</i>	2020	2021	2022
(1)	(2)	(3)	(4)
Jahe/ <i>Ginger</i>	3 821	899	2932
Jeruk Nipis/ <i>Lime</i>	...	-	-
Kapulaga/ <i>Java Cardamom</i>	181	78	226
Keji Beling/ <i>Verbenaceae</i>	-	-	1163
Kencur/ <i>East Indian Galangal</i>	1 519	334	2025
Kunyit/ <i>Turmeric</i>	4 429	526	659
Laos/Lengkuas/ <i>Galanga</i>	1 548	241	420
Lempuyang/ <i>Zingiber Aromaticum</i>	1 106	210	-
Lidah Buaya/ <i>Aloevera</i>	-	-	-
Mahkota Dewa/ <i>Phaleria Macrocarpa</i>	-	-	-
Mengkudu/Pace/ <i>Indian Mulberry</i>	-	-	-
Sambiloto/ <i>King of Bitter</i>	-	-	-
Serai/ <i>Lemongrass</i>	-	-	-
Temuireng/ <i>Black Turmeric</i>	20	-	-
Temukunci/ <i>Chinese Keys</i>	55	-	3
Temulawak/ <i>Java Turmeric</i>	700	421	902

Sumber/Source: BPS, Statistik Pertanian Hortikultura SPH-TBF/BPS-Statistics Indonesia, Agricultural Statistic for Horticulture SPH-TBF

Tabel
Table 5.1.9

Luas Panen Tanaman Hias Menurut Kecamatan dan Jenis Tanaman di Kabupaten Mandailing Natal (m²), 2021 dan 2022
Harvested Area of Ornamental Plants by Subdistrict and Kind of Plant in Mandailing Natal Regency (m²), 2021 and 2022

Kecamatan Subdistrict	Anggrek/ <i>Orchid</i>		Anthurium Bunga/ <i>Flamingo Lily Flower</i>		Anthurium Daun/ <i>Anthurium</i>	
	2021	2022	2021	2022	2021	2022
(1)	(2)	(3)	(4)	(5)	(6)	(7)
Batahan	-	-	-	-	-	-
Sinunukan	-	-	-	-	-	-
Batang Natal	-	-	-	-	-	-
Lingga Bayu	-	-	-	-	-	-
Ranto Baik	-	-	-	-	-	-
Kotanopan	-	-	-	-	-	-
Ulu Pungkut	-	-	-	-	-	-
Tambangan	-	-	-	-	-	-
Lembah Sorik Marapi	-	-	-	-	-	-
Puncak Sorik Marapi	-	-	-	-	-	-
Muara Sipongi	-	-	-	-	-	-
Pakantan	-	-	-	-	-	-
Panyabungan	-	-	-	-	-	-
Panyabungan Selatan	-	-	-	-	-	-
Panyabungan Barat	-	-	-	-	-	-
Panyabungan Utara	-	-	-	-	-	-
Panyabungan Timur	-	-	-	-	-	-
Huta Bargot	-	-	-	-	-	-
Natal	-	-	-	-	-	-
Muara Batang Gadis	-	-	-	-	-	-
Siabu	-	-	-	-	-	-
Bukit Malintang	-	-	-	-	-	-
Naga Juang	-	-	-	-	-	-
Mandailing Natal	-	-	-	-	-	-

Lanjutan Tabel/*Continued Table* 5.1.9

Kecamatan Subdistrict	Anyelir/ <i>Carnation</i>		Balaceng/ <i>Dieffenbacia</i>		Dracaena/ <i>Dracaena</i>	
	2021	2022	2021	2022	2021	2022
(1)	(8)	(9)	(10)	(11)	(12)	(13)
Batahan	-	-	-	-	-	-
Sinukan	-	-	-	-	-	-
Batang Natal	-	-	-	-	-	-
Lingga Bayu	-	-	-	-	-	-
Ranto Baik	-	-	-	-	-	-
Kotanopan	-	-	-	-	-	-
Ulu Pungkut	-	-	-	-	-	-
Tambangan	-	-	-	-	-	-
Lembah Sorik Marapi	-	-	-	-	-	-
Puncak Sorik Marapi	-	-	-	-	-	-
Muara Sipongi	-	-	-	-	-	-
Pakantan	-	-	-	-	-	-
Panyabungan	-	-	-	-	-	-
Panyabungan Selatan	-	-	-	-	-	-
Panyabungan Barat	-	-	-	-	-	-
Panyabungan Utara	-	-	-	-	-	-
Panyabungan Timur	-	-	-	-	-	-
Huta Bargot	-	-	-	-	-	-
Natal	-	-	-	-	-	-
Muara Batang Gadis	-	-	-	-	-	-
Siabu	-	-	-	-	-	-
Bukit Malintang	-	-	-	-	-	-
Naga Juang	-	-	-	-	-	-
Mandailing Natal	-	-	-	-	-	-

Lanjutan Tabel/Continued Table 5.1.9

Kecamatan Subdistrict	Euphorbia/Euphorbia		Gladiol/Gladiol		Hanjuang/Cordyline	
	2021	2022	2021	2022	2021	2022
(1)	(14)	(15)	(16)	(17)	(18)	(18)
Batahan	-	-	-	-	-	-
Sinunukan	-	-	-	-	-	-
Batang Natal	-	-	-	-	-	-
Lingga Bayu	-	-	-	-	-	-
Ranto Baik	-	-	-	-	-	-
Kotanopan	-	-	-	-	-	-
Ulu Pungkut	-	-	-	-	-	-
Tambangan	-	-	-	-	-	-
Lembah Sorik Marapi	-	-	-	-	-	-
Puncak Sorik Marapi	-	-	-	-	-	-
Muara Sipongi	-	-	-	-	-	-
Pakantan	-	-	-	-	-	-
Panyabungan	-	-	-	-	-	-
Panyabungan Selatan	-	-	-	-	-	-
Panyabungan Barat	-	-	-	-	-	-
Panyabungan Utara	-	-	-	-	-	-
Panyabungan Timur	-	-	-	-	-	-
Huta Bargot	-	-	-	-	-	-
Natal	-	-	-	-	-	-
Muara Batang Gadis	-	-	-	-	-	-
Siabu	-	-	-	-	-	-
Bukit Malintang	-	-	-	-	-	-
Naga Juang	-	-	-	-	-	-
Mandailing Natal	-	-	-	-	-	-

Lanjutan Tabel/Continued Table 5.1.9

Kecamatan Subdistrict	Herbras/Gerbera		Kamboja Jepang/ Adenium		Keladi Hias/ Caladium	
	2021	2022	2021	2022	2021	2022
(1)	(20)	(21)	(22)	(23)	(24)	(25)
Batahan	-	-	-	-	-	-
Sinunukan	-	-	-	-	-	-
Batang Natal	-	-	-	-	-	-
Lingga Bayu	-	-	-	-	-	-
Ranto Baik	-	-	-	-	-	-
Kotanopan	-	-	-	-	-	-
Ulu Pungkut	-	-	-	-	-	-
Tambangan	-	-	-	-	-	-
Lembah Sorik Marapi	-	-	-	-	-	-
Puncak Sorik Marapi	-	-	-	-	-	-
Muara Sipongi	-	-	-	-	-	-
Pakantan	-	-	-	-	-	-
Panyabungan	-	-	-	-	-	-
Panyabungan Selatan	-	-	-	-	-	-
Panyabungan Barat	-	-	-	-	-	-
Panyabungan Utara	-	-	-	-	-	-
Panyabungan Timur	-	-	-	-	-	-
Huta Bargot	-	-	-	-	-	-
Natal	-	-	-	-	-	-
Muara Batang Gadis	-	-	-	-	-	-
Siabu	-	-	-	-	-	-
Bukit Malintang	-	-	-	-	-	-
Naga Juang	-	-	-	-	-	-
Mandailing Natal	-	-	-	-	-	-

Lanjutan Tabel/Continued Table 5.1.9

Kecamatan Subdistrict	Krisan/Chrysantemum		Mawar/Rose		Melati/Jasmine	
	2021	2022	2021	2022	2021	2022
(1)	(26)	(27)	(28)	(29)	(30)	(31)
Batahan	-	-	-	-	-	-
Sinunukan	-	-	-	-	-	-
Batang Natal	-	-	-	-	-	-
Lingga Bayu	-	-	-	-	-	-
Ranto Baik	-	-	-	-	-	-
Kotanopan	-	-	-	-	-	-
Ulu Pungkut	-	-	-	-	-	-
Tambangan	-	-	-	-	-	-
Lembah Sorik Marapi	-	-	-	-	-	-
Puncak Sorik Marapi	-	-	-	-	-	-
Muara Sipongi	-	-	-	-	-	-
Pakantan	-	-	-	-	-	-
Panyabungan	-	-	-	-	-	-
Panyabungan Selatan	-	-	-	-	-	-
Panyabungan Barat	-	-	-	-	-	-
Panyabungan Utara	-	-	-	-	-	-
Panyabungan Timur	-	-	-	-	-	-
Huta Bargot	-	-	-	-	-	-
Natal	-	-	-	-	-	-
Muara Batang Gadis	-	-	-	-	-	-
Siabu	-	-	-	-	-	-
Bukit Malintang	-	-	-	-	-	-
Naga Juang	-	-	-	-	-	-
Mandailing Natal	-	-	-	-	-	-

Lanjutan Tabel/*Continued Table* 5.1.9

Kecamatan Subdistrict	Monstera/ <i>Monstera</i>		Pakis/ <i>Leather Leaf Fern</i>		Palem/ <i>Palm</i>	
	2021	2022	2021	2022	2021	2022
(1)	(32)	(33)	(34)	(35)	(36)	(37)
Batahan	-	-	-	-	-	-
Sinunukan	-	-	-	-	-	-
Batang Natal	-	-	-	-	-	-
Lingga Bayu	-	-	-	-	-	-
Ranto Baik	-	-	-	-	-	-
Kotanopan	-	-	-	-	-	-
Ulu Pungkut	-	-	-	-	-	-
Tambangan	-	-	-	-	-	-
Lembah Sorik Marapi	-	-	-	-	-	-
Puncak Sorik Marapi	-	-	-	-	-	-
Muara Sipongi	-	-	-	-	-	-
Pakantan	-	-	-	-	-	-
Panyabungan	-	-	-	-	-	-
Panyabungan Selatan	-	-	-	-	-	-
Panyabungan Barat	-	-	-	-	-	-
Panyabungan Utara	-	-	-	-	-	-
Panyabungan Timur	-	-	-	-	-	-
Huta Bargot	-	-	-	-	-	-
Natal	-	-	-	-	-	-
Muara Batang Gadis	-	-	-	-	-	-
Siabu	-	-	-	-	-	-
Bukit Malintang	-	-	-	-	-	-
Naga Juang	-	-	-	-	-	-
Mandailing Natal	-	-	-	-	-	-

Lanjutan Tabel/Continued Table 5.1.9

Kecamatan Subdistrict	Pedang-Pedangan/ Sansevieria		Philodendron/ Philodendron		Pisang-Pisangan/ Heliconia	
	2021	2022	2021	2022	2021	2022
(1)	(38)	(39)	(40)	(41)	(42)	(43)
Batahan	-	-	-	-	-	-
Sinunukan	-	-	-	-	-	-
Batang Natal	-	-	-	-	-	-
Lingga Bayu	-	-	-	-	-	-
Ranto Baik	-	-	-	-	-	-
Kotanopan	-	-	-	-	-	-
Ulu Pungkut	-	-	-	-	-	-
Tambangan	-	-	-	-	-	-
Lembah Sorik Marapi	-	-	-	-	-	-
Puncak Sorik Marapi	-	-	-	-	-	-
Muara Sipongi	-	-	-	-	-	-
Pakantan	-	-	-	-	-	-
Panyabungan	-	-	-	-	-	-
Panyabungan Selatan	-	-	-	-	-	-
Panyabungan Barat	-	-	-	-	-	-
Panyabungan Utara	-	-	-	-	-	-
Panyabungan Timur	-	-	-	-	-	-
Huta Bargot	-	-	-	-	-	-
Natal	-	-	-	-	-	-
Muara Batang Gadis	-	-	-	-	-	-
Siabu	-	-	-	-	-	-
Bukit Malintang	-	-	-	-	-	-
Naga Juang	-	-	-	-	-	-
Mandailing Natal	-	-	-	-	-	-

Lanjutan Tabel/Continued Table 5.1.9

Kecamatan Subdistrict	Sedap Malam/ Tuberose		Soka/Ixora		Sri Rejeki/Aglaonema	
	2021	2022	2021	2022	2021	2022
(1)	(44)	(45)	(40)	(41)	(42)	(43)
Batahan	-	-	-	-	-	-
Sinunukan	-	-	-	-	-	-
Batang Natal	-	-	-	-	-	-
Lingga Bayu	-	-	-	-	-	-
Ranto Baik	-	-	-	-	-	-
Kotanopan	-	-	-	-	-	-
Ulu Pungkut	-	-	-	-	-	-
Tambangan	-	-	-	-	-	-
Lembah Sorik Marapi	-	-	-	-	-	-
Puncak Sorik Marapi	-	-	-	-	-	-
Muara Sipongi	-	-	-	-	-	-
Pakantan	-	-	-	-	-	-
Panyabungan	-	-	-	-	-	-
Panyabungan Selatan	-	-	-	-	-	-
Panyabungan Barat	-	-	-	-	-	-
Panyabungan Utara	-	-	-	-	-	-
Panyabungan Timur	-	-	-	-	-	-
Huta Bargot	-	-	-	-	-	-
Natal	-	-	-	-	-	-
Muara Batang Gadis	-	-	-	-	-	-
Siabu	-	-	-	-	-	-
Bukit Malintang	-	-	-	-	-	-
Naga Juang	-	-	-	-	-	-
Mandailing Natal	-	-	-	-	-	-

Sumber/Source: BPS, Statistik Pertanian Hortikultura SPH-TBF/BPS-Statistics Indonesia, Agricultural Statistic for Horticulture SPH-TBF

Tabel
Table 5.1.10

Produksi Tanaman Hias Menurut Kecamatan dan Jenis Tanaman di Kabupaten Mandailing Natal (tangkai), 2021 and 2022
Production of Ornamental Plants by Subdistrict and Kind of Plant in Mandailing Natal Regency(stalks), 2021 and 2022

Kecamatan Subdistrict	Anggrek/ <i>Orchid</i>		Anthurium Bunga/ <i>Flamingo Lily Flower</i>		Anthurium Daun/ <i>Anthurium</i>	
	2021	2022	2021	2022	2021	2022
(1)	(2)	(3)	(4)	(5)	(6)	(7)
Batahan	-	-	-	-	-	-
Sinunukan	-	-	-	-	-	-
Batang Natal	-	-	-	-	-	-
Lingga Bayu	-	-	-	-	-	-
Ranto Baik	-	-	-	-	-	-
Kotanopan	-	-	-	-	-	-
Ulu Pungkut	-	-	-	-	-	-
Tambangan	-	-	-	-	-	-
Lembah Sorik Marapi	-	-	-	-	-	-
Puncak Sorik Marapi	-	-	-	-	-	-
Muara Sipongi	-	-	-	-	-	-
Pakantan	-	-	-	-	-	-
Panyabungan	-	-	-	-	-	-
Panyabungan Selatan	-	-	-	-	-	-
Panyabungan Barat	-	-	-	-	-	-
Panyabungan Utara	-	-	-	-	-	-
Panyabungan Timur	-	-	-	-	-	-
Huta Bargot	-	-	-	-	-	-
Natal	-	-	-	-	-	-
Muara Batang Gadis	-	-	-	-	-	-
Siabu	-	-	-	-	-	-
Bukit Malintang	-	-	-	-	-	-
Naga Juang	-	-	-	-	-	-
Mandailing Natal	-	-	-	-	-	-

Lanjutan Tabel/*Continued Table* 5.1.10

Kecamatan <i>Subdistrict</i>	<i>Anyelir/Carnation</i>		<i>Balaceng/ Dieffenbacia</i>		<i>Dracaena/Dracaena</i>	
	2021	2022	2021	2022	2021	2022
(1)	(8)	(9)	(10)	(11)	(12)	(13)
Batahan	-	-	-	-	-	-
Sinukan	-	-	-	-	-	-
Batang Natal	-	-	-	-	-	-
Lingga Bayu	-	-	-	-	-	-
Ranto Baek	-	-	-	-	-	-
Kotanopan	-	-	-	-	-	-
Ulu Pungkut	-	-	-	-	-	-
Tambangan	-	-	-	-	-	-
Lembah Sorik Marapi	-	-	-	-	-	-
Puncak Sorik Marapi	-	-	-	-	-	-
Muara Sipongi	-	-	-	-	-	-
Pakantan	-	-	-	-	-	-
Panyabungan	-	-	-	-	-	-
Panyabungan Selatan	-	-	-	-	-	-
Panyabungan Barat	-	-	-	-	-	-
Panyabungan Utara	-	-	-	-	-	-
Panyabungan Timur	-	-	-	-	-	-
Huta Bargot	-	-	-	-	-	-
Natal	-	-	-	-	-	-
Muara Batang Gadis	-	-	-	-	-	-
Siabu	-	-	-	-	-	-
Bukit Malintang	-	-	-	-	-	-
Naga Juang	-	-	-	-	-	-
Mandailing Natal	-	-	-	-	-	-

Lanjutan Tabel/*Continued Table* 5.1.10

Kecamatan Subdistrict	Euphorbia/ <i>Euphorbia</i>		Gladiol/ <i>Gladiol</i>		Hanjuang/ <i>Cordyline</i>	
	2021	2022	2021	2022	2021	2022
(1)	(14)	(15)	(16)	(17)	(18)	(18)
Batahan	-	-	-	-	-	-
Sinunukan	-	-	-	-	-	-
Batang Natal	-	-	-	-	-	-
Lingga Bayu	-	-	-	-	-	-
Ranto Baik	-	-	-	-	-	-
Kotanopan	-	-	-	-	-	-
Ulu Pungkut	-	-	-	-	-	-
Tambangan	-	-	-	-	-	-
Lembah Sorik Marapi	-	-	-	-	-	-
Puncak Sorik Marapi	-	-	-	-	-	-
Muara Sipongi	-	-	-	-	-	-
Pakantan	-	-	-	-	-	-
Panyabungan	-	-	-	-	-	-
Panyabungan Selatan	-	-	-	-	-	-
Panyabungan Barat	-	-	-	-	-	-
Panyabungan Utara	-	-	-	-	-	-
Panyabungan Timur	-	-	-	-	-	-
Huta Bargot	-	-	-	-	-	-
Natal	-	-	-	-	-	-
Muara Batang Gadis	-	-	-	-	-	-
Siabu	-	-	-	-	-	-
Bukit Malintang	-	-	-	-	-	-
Naga Juang	-	-	-	-	-	-
Mandailing Natal	-	-	-	-	-	-

Lanjutan Tabel/*Continued Table* 5.1.10

Kecamatan <i>Subdistrict</i>	Herbras/ <i>Gerbera</i>		Kamboja Jepang/ <i>Adenium</i>		Keladi Hias/ <i>Caladium</i>	
	2021	2022	2021	2022	2021	2022
(1)	(20)	(21)	(22)	(23)	(24)	(25)
Batahan	-	-	-	-	-	-
Sinunukan	-	-	-	-	-	-
Batang Natal	-	-	-	-	-	-
Lingga Bayu	-	-	-	-	-	-
Ranto Baik	-	-	-	-	-	-
Kotanopan	-	-	-	-	-	-
Ulu Pungkut	-	-	-	-	-	-
Tambangan	-	-	-	-	-	-
Lembah Sorik Marapi	-	-	-	-	-	-
Puncak Sorik Marapi	-	-	-	-	-	-
Muara Sipongi	-	-	-	-	-	-
Pakantan	-	-	-	-	-	-
Panyabungan	-	-	-	-	-	-
Panyabungan Selatan	-	-	-	-	-	-
Panyabungan Barat	-	-	-	-	-	-
Panyabungan Utara	-	-	-	-	-	-
Panyabungan Timur	-	-	-	-	-	-
Huta Bargot	-	-	-	-	-	-
Natal	-	-	-	-	-	-
Muara Batang Gadis	-	-	-	-	-	-
Siabu	-	-	-	-	-	-
Bukit Malintang	-	-	-	-	-	-
Naga Juang	-	-	-	-	-	-
Mandailing Natal	-	-	-	-	-	-

Lanjutan Tabel/Continued Table 5.1.10

Kecamatan Subdistrict	Krisan/Chrysantemum		Mawar/Rose		Melati/Jasmine	
	2021	2022	2021	2022	2021	2022
(1)	(26)	(27)	(28)	(29)	(30)	(31)
Batahan	-	-	-	-	-	-
Sinunukan	-	-	-	-	-	-
Batang Natal	-	-	-	-	-	-
Lingga Bayu	-	-	-	-	-	-
Ranto Baik	-	-	-	-	-	-
Kotanopan	-	-	-	-	-	-
Ulu Pungkut	-	-	-	-	-	-
Tambangan	-	-	-	-	-	-
Lembah Sorik Marapi	-	-	-	-	-	-
Puncak Sorik Marapi	-	-	-	-	-	-
Muara Sipongi	-	-	-	-	-	-
Pakantan	-	-	-	-	-	-
Panyabungan	-	-	-	-	-	-
Panyabungan Selatan	-	-	-	-	-	-
Panyabungan Barat	-	-	-	-	-	-
Panyabungan Utara	-	-	-	-	-	-
Panyabungan Timur	-	-	-	-	-	-
Huta Bargot	-	-	-	-	-	-
Natal	-	-	-	-	-	-
Muara Batang Gadis	-	-	-	-	-	-
Siabu	-	-	-	-	-	-
Bukit Malintang	-	-	-	-	-	-
Naga Juang	-	-	-	-	-	-
Mandailing Natal	-	-	-	-	-	-

Lanjutan Tabel/*Continued Table* 5.1.10

Kecamatan Subdistrict	Monstera/ <i>Monstera</i>		Pakis/ <i>Leather Leaf Fern</i>		Palem/ <i>Palm</i>	
	2021	2022	2021	2022	2021	2022
(1)	(32)	(33)	(34)	(35)	(36)	(37)
Batahan	-	-	-	-	-	-
Sinunukan	-	-	-	-	-	-
Batang Natal	-	-	-	-	-	-
Lingga Bayu	-	-	-	-	-	-
Ranto Baik	-	-	-	-	-	-
Kotanopan	-	-	-	-	-	-
Ulu Pungkut	-	-	-	-	-	-
Tambangan	-	-	-	-	-	-
Lembah Sorik Marapi	-	-	-	-	-	-
Puncak Sorik Marapi	-	-	-	-	-	-
Muara Sipongi	-	-	-	-	-	-
Pakantan	-	-	-	-	-	-
Panyabungan	-	-	-	-	-	-
Panyabungan Selatan	-	-	-	-	-	-
Panyabungan Barat	-	-	-	-	-	-
Panyabungan Utara	-	-	-	-	-	-
Panyabungan Timur	-	-	-	-	-	-
Huta Bargot	-	-	-	-	-	-
Natal	-	-	-	-	-	-
Muara Batang Gadis	-	-	-	-	-	-
Siabu	-	-	-	-	-	-
Bukit Malintang	-	-	-	-	-	-
Naga Juang	-	-	-	-	-	-
Mandailing Natal	-	-	-	-	-	-

Lanjutan Tabel/Continued Table 5.1.10

Kecamatan Subdistrict	Pedang-Pedangan/ Sansevieria		Philodendron/ Philodendron		Pisang-Pisangan/ Heliconia	
	2021	2022	2021	2022	2021	2022
(1)	(38)	(39)	(40)	(41)	(42)	(43)
Batahan	-	-	-	-	-	-
Sinukan	-	-	-	-	-	-
Batang Natal	-	-	-	-	-	-
Lingga Bayu	-	-	-	-	-	-
Ranto Baik	-	-	-	-	-	-
Kotanopan	-	-	-	-	-	-
Ulu Pungkut	-	-	-	-	-	-
Tambangan	-	-	-	-	-	-
Lembah Sorik Marapi	-	-	-	-	-	-
Puncak Sorik Marapi	-	-	-	-	-	-
Muara Sipongi	-	-	-	-	-	-
Pakantan	-	-	-	-	-	-
Panyabungan	-	-	-	-	-	-
Panyabungan Selatan	-	-	-	-	-	-
Panyabungan Barat	-	-	-	-	-	-
Panyabungan Utara	-	-	-	-	-	-
Panyabungan Timur	-	-	-	-	-	-
Huta Bargot	-	-	-	-	-	-
Natal	-	-	-	-	-	-
Muara Batang Gadis	-	-	-	-	-	-
Siabu	-	-	-	-	-	-
Bukit Malintang	-	-	-	-	-	-
Naga Juang	-	-	-	-	-	-
Mandailing Natal	-	-	-	-	-	-

Lanjutan Tabel/*Continued Table* 5.1.10

Kecamatan <i>Subdistrict</i>	Sedap Malam/ <i>Tuberose</i>		Soka/ <i>Ixora</i>		Sri Rejeki/ <i>Aglaonema</i>	
	2021	2022	2021	2022	2021	2022
(1)	(44)	(45)	(46)	(47)	(48)	(49)
Batahan	-	-	-	-	-	-
Sinunukan	-	-	-	-	-	-
Batang Natal	-	-	-	-	-	-
Lingga Bayu	-	-	-	-	-	-
Ranto Baik	-	-	-	-	-	-
Kotanopan	-	-	-	-	-	-
Ulu Pungkut	-	-	-	-	-	-
Tambangan	-	-	-	-	-	-
Lembah Sorik Marapi	-	-	-	-	-	-
Puncak Sorik Marapi	-	-	-	-	-	-
Muara Sipongi	-	-	-	-	-	-
Pakantan	-	-	-	-	-	-
Panyabungan	-	-	-	-	-	-
Panyabungan Selatan	-	-	-	-	-	-
Panyabungan Barat	-	-	-	-	-	-
Panyabungan Utara	-	-	-	-	-	-
Panyabungan Timur	-	-	-	-	-	-
Huta Bargot	-	-	-	-	-	-
Natal	-	-	-	-	-	-
Muara Batang Gadis	-	-	-	-	-	-
Siabu	-	-	-	-	-	-
Bukit Malintang	-	-	-	-	-	-
Naga Juang	-	-	-	-	-	-
Mandailing Natal	-	-	-	-	-	-

Sumber/*Source*: BPS, Statistik Pertanian Hortikultura SPH-TBF/BPS-*Statistics Indonesia, Agricultural Statistic for Horticulture SPH-TBF*

Tabel 5.1.11 Luas Panen Tanaman Hias Menurut Jenis Tanaman di Kabupaten Mandailing Natal (m²), 2019-2022
Table 5.1.11 Harvested Area of Ornamental Plants by Kind of Plant in Mandailing Natal Regency (m²), 2019-2022

Jenis Tanaman Kind of Plants	2019	2020	2021	2022
(1)	(2)	(3)	(4)	(5)
Anggrek/ <i>Orchid</i>	-	-	-	-
Anthurium Bunga/ <i>Flamingo Lily Flower</i>	-	-	-	-
Anthurium Daun/ <i>Anthurium</i>	-	-	-	-
Anyelir/ <i>Carnation</i>	-	-	-	-
Balanceng/ <i>Dieffenbacia</i>	-	-	-	-
Dracaena/ <i>Dracaena</i>	-	-	-	-
Euphorbia/ <i>Euphorbia</i>	-	-	-	-
Gladiol/ <i>Gladiol</i>	-	-	-	-
Hanjuang/ <i>Cordyline</i>	-	-	-	-
Herbras/ <i>Gerbera</i>	-	-	-	-
Kamboja Jepang/ <i>Adenium</i>	-	-	-	-
Keladi Hias/ <i>Caladium</i>	-	-	-	-
Krisan/ <i>Chrysantemum</i>	-	-	-	-
Mawar/ <i>Rose</i>	-	-	-	-
Melati/ <i>Jasmine</i>	-	-	-	-
Monstera/ <i>Monstera</i>	-	-	-	-
Pakis/ <i>Leather Leaf Fern</i>	-	-	-	-
Palem/ <i>Palm</i>	-	-	-	-
Pedang-Pedangan/ <i>Sansevieria</i>	-	-	-	-
Philodendron/ <i>Philodendron</i>	-	-	-	-
Pisang-Pisangan/ <i>Heliconia</i>	-	-	-	-
Sedap Malam/ <i>Tuberose</i>	-	-	-	-
Soka/ <i>Ixora</i>	-	-	-	-
Sri Rejeki/ <i>Aglaonema</i>	-	-	-	-

Sumber/Source: BPS, Statistik Pertanian Hortikultura SPH-TH/BPS-Statistics Indonesia, Agricultural Statistik for Horticulture SPH-TH

Tabel 5.1.12 **Produksi Tanaman Hias Menurut Jenis Tanaman di Kabupaten Mandailing Natal (tangkai), 2019-2022**
Production of Ornamental Plants by Kind of Plant in Mandailing Natal Regency (stalks), 2019-2022

Jenis Tanaman Kind of Plants	2019	2020	2021	2022
(1)	(2)	(3)	(4)	(5)
Anggrek/ <i>Orchid</i>	-	-	-	-
Anthurium Bunga/ <i>Flamingo Lily Flower</i>	-	-	-	-
Anthurium Daun/ <i>Anthurium</i>	-	-	-	-
Anyelir/ <i>Carnation</i>	-	-	-	-
Balanceng/ <i>Dieffenbacia</i>	-	-	-	-
Dracaena/ <i>Dracaena</i>	-	-	-	-
Euphorbia/ <i>Euphorbia</i>	-	-	-	-
Gladiol/ <i>Gladiol</i>	-	-	-	-
Hanjuang/ <i>Cordyline</i>	-	-	-	-
Herbras/ <i>Gerbera</i>	-	-	-	-
Kamboja Jepang/ <i>Adenium</i>	-	-	-	-
Keladi Hias/ <i>Caladium</i>	-	-	-	-
Krisan/ <i>Chrysantemum</i>	-	-	-	-
Mawar/ <i>Rose</i>	-	-	-	-
Melati/ <i>Jasmine</i>	-	-	-	-
Monstera/ <i>Monstera</i>	-	-	-	-
Pakis/ <i>Leather Leaf Fern</i>	-	-	-	-
Palem/ <i>Palm</i>	-	-	-	-
Pedang-Pedangan/ <i>Sansevieria</i>	-	-	-	-
Philodendron/ <i>Philodendron</i>	-	-	-	-
Pisang-Pisangan/ <i>Heliconia</i>	-	-	-	-
Sedap Malam/ <i>Tuberose</i>	-	-	-	-
Soka/ <i>Ixora</i>	-	-	-	-
Sri Rejeki/ <i>Aglaonema</i>	-	-	-	-

Sumber/Source: BPS, Statistik Pertanian Hortikultura SPH-TH/BPS-Statistics Indonesia, Agricultural Statistik for Horticulture SPH-TH

Tabel
Table 5.1.13

Produksi Buah-buahan Menurut Kecamatan dan Jenis Tanaman di Kabupaten Mandailing Natal (kuintal), 2021 dan 2022
Production of Fruits by Subdistrict and Kind of Plant in Mandailing Natal Regency (kuintal), 2021 and 2022

Kecamatan Subdistrict	Alpukat Avocado		Anggur Grape	
	2021	2022	2021	2022
(1)	(2)	(3)	(4)	(5)
Batahan	246	234	-	-
Sinunukan	266	416	-	-
Batang Natal	198	176	-	-
Lingga Bayu	13	23	-	-
Ranto Baik	15	41	-	-
Kotanopan	1 807	2 051	-	-
Ulu Pungkut	145	176	-	-
Tambangan	302	264	-	-
Lembah Sorik Marapi	1 620	1 817	-	-
Puncak Sorik Marapi	166	205	-	-
Muara Sipongi	1 095	1 465	-	-
Pakantan	1 029	1 289	-	-
Panyabungan	122	264	-	-
Panyabungan Selatan	74	94	-	-
Panyabungan Barat	143	117	-	-
Panyabungan Utara	57	95	-	-
Panyabungan Timur	1 025	1 153	-	-
Huta Bargot	81	78	-	-
Natal	348	469	-	-
Muara Batang Gadis	1 923	1 594	-	-
Siabu	316	340	-	-
Bukit Malintang	73	148	-	-
Naga Juang	96	207	-	-
Mandailing Natal	11 158	12 716	-	-

Lanjutan Tabel/*Continued Table* 5.1.13

Kecamatan Subdistrict	Apel Apple		Belimbing Star Fruit	
	2021	2022	2021	2022
(1)	(6)	(7)	(8)	(9)
Batahan	-	-	168	154
Sinunukan	-	-	-	-
Batang Natal	-	-	225	205
Lingga Bayu	-	-	300	307
Ranto Baik	-	-	652	461
Kotanopan	-	-	9 415	9 216
Ulu Pungkut	-	-	2 408	3 072
Tambangan	-	-	1 514	1 326
Lembah Sorik Marapi	-	-	1 330	1 785
Puncak Sorik Marapi	-	-	1 685	794
Muara Sipongi	-	-	103	287
Pakantan	-	-	-	-
Panyabungan	-	-	830	1 084
Panyabungan Selatan	-	-	729	556
Panyabungan Barat	-	-	900	861
Panyabungan Utara	-	-	805	702
Panyabungan Timur	-	-	709	793
Huta Bargot	-	-	908	1 024
Natal	-	-	151	154
Muara Batang Gadis	-	-	3	-
Siabu	-	-	111	154
Bukit Malintang	-	-	265	209
Naga Juang	-	-	63	75
Mandailing Natal	-	-	23 272	23 217

Lanjutan Tabel/Continued Table 5.1.13

Kecamatan Subdistrict	Duku/Langsat Duku		Durian Durian	
	2021	2022	2021	2022
(1)	(10)	(11)	(12)	(13)
Batahan	848	1 031	1 391	-
Sinunukan	-	-	2 100	987
Batang Natal	974	1 236	30 634	3 788
Lingga Bayu	900	1 443	3 990	1 129
Ranto Baik	732	685	3 400	987
Kotanopan	13 893	10 716	34 570	1 489
Ulu Pungkut	1 967	3 445	5 337	1 435
Tambangan	2 350	3 050	14 470	3 460
Lembah Sorik Marapi	5 410	7 625	17 827	1 446
Puncak Sorik Marapi	795	455	7 267	1 272
Muara Sipongi	1 231	1 566	1 620	798
Pakantan	9	17	-	-
Panyabungan	1 254	2 231	3 281	2 292
Panyabungan Selatan	851	1 567	3 657	1 518
Panyabungan Barat	2 880	4 534	3 577	653
Panyabungan Utara	1 350	2 269	2 120	2 219
Panyabungan Timur	2 687	1 654	-	2 892
Huta Bargot	1 605	2 681	2 470	1 546
Natal	402	660	375	-
Muara Batang Gadis	378	412	814	407
Siabu	4 380	3 319	6 020	8 992
Bukit Malintang	329	491	1 216	2 400
Naga Juang	150	310	682	638
Mandailing Natal	45 372	51 396	146 817	40 347

Lanjutan Tabel/*Continued Table* 5.1.13

Kecamatan Subdistrict	Jambu Air Water Apple		Jambu Biji Guava	
	2021	2022	2021	2022
(1)	(14)	(15)	(16)	(17)
Batahan	17	84	5	9
Sinunukan	6	9	4	3
Batang Natal	740	3 165	345	628
Lingga Bayu	151	419	317	678
Ranto Baik	105	279	569	575
Kotanopan	1 460	4 655	301	530
Ulu Pungkut	350	931	38	75
Tambangan	140	372	56	75
Lembah Sorik Marapi	1 340	823	70	176
Puncak Sorik Marapi	85	233	43	75
Muara Sipongi	803	856	4 160	5 773
Pakantan	740	1 583	3 495	3 765
Panyabungan	75	200	606	687
Panyabungan Selatan	237	558	556	538
Panyabungan Barat	201	349	106	50
Panyabungan Utara	189	297	851	449
Panyabungan Timur	244	353	110	100
Huta Bargot	-	-	950	763
Natal	127	512	34	100
Muara Batang Gadis	17	47	-	-
Siabu	470	1 836	29	90
Bukit Malintang	115	446	29	70
Naga Juang	90	306	26	52
Mandailing Natal	7 702	18 314	12 699	15 260

Lanjutan Tabel/Continued Table 5.1.13

Kecamatan Subdistrict	Jengkol Jengkol		Jeruk Lemon Lemon	
	2021	2022	2021	2022
(1)	(18)	(19)	(20)	(21)
Batahan	-	-	...	-
Sinunukan	-	-	...	-
Batang Natal	9 360	5 859	...	-
Lingga Bayu	-	-	...	-
Ranto Baik	-	-	...	-
Kotanopan	7 420	5 208	...	-
Ulu Pungkut	360	456	...	-
Tambangan	495	592	...	-
Lembah Sorik Marapi	273	397	...	-
Puncak Sorik Marapi	245	456	...	-
Muara Sipongi	269	293	...	-
Pakantan	540	651	...	-
Panyabungan	-	-	...	-
Panyabungan Selatan	206	130	...	-
Panyabungan Barat	77	195	...	-
Panyabungan Utara	92	137	...	-
Panyabungan Timur	43	65	...	-
Huta Bargot	5	6	...	-
Natal	10	-	...	-
Muara Batang Gadis	-	-	...	-
Siabu	805	1 725	...	-
Bukit Malintang	111	81	...	-
Naga Juang	211	352	...	-
Mandailing Natal	20 521	16 604	...	-

Lanjutan Tabel/*Continued Table* 5.1.13

Kecamatan <i>Subdistrict</i>	Jeruk Siam/Kepek <i>Orange/Tangerine</i>		Lengkeng <i>Longan</i>	
	2021	2022	2021	2022
(1)	(22)	(23)	(24)	(25)
Batahan	2 636	3 988	...	-
Sinunukan	60	52	...	-
Batang Natal	2 694	3 035	...	-
Lingga Bayu	4 593	7 153	...	-
Ranto Baik	3 092	5 349	...	-
Kotanopan	7 020	9 364	...	-
Ulu Pungkut	7 520	7 674	...	-
Tambangan	2 324	3 814	...	-
Lembah Sorik Marapi	1 075	3 468	...	-
Puncak Sorik Marapi	13 908	21 609	...	-
Muara Sipongi	1 667	2 168	...	-
Pakantan	-	-	...	-
Panyabungan	2 537	1 629	...	-
Panyabungan Selatan	11 963	11 704	...	-
Panyabungan Barat	37	65	...	-
Panyabungan Utara	-	-	...	-
Panyabungan Timur	590	542	...	-
Huta Bargot	399	425	...	-
Natal	8 100	10 404	...	-
Muara Batang Gadis	2 908	1 301	...	-
Siabu	-	2 601	...	-
Bukit Malintang	-	-	...	-
Naga Juang	-	-	...	-
Mandailing Natal	73 123	96 343	...	-

Lanjutan Tabel/Continued Table 5.1.13

Kecamatan Subdistrict	Mangga Mango		Manggis Mangosteen	
	2021	2022	2021	2022
(1)	(26)	(27)	(28)	(29)
Batahan	340	167	1 492	1 154
Sinunukan	889	766	1 505	1 850
Batang Natal	3 428	2 997	38 762	32 597
Lingga Bayu	8 744	6 527	8 562	7 378
Ranto Baik	7 968	6 640	8 835	7 332
Kotanopan	22 012	15 651	11 654	10 096
Ulu Pungkut	3 931	2 334	1 713	1 403
Tambangan	9 626	7 226	4 164	2 775
Lembah Sorik Marapi	1 153	1 126	6 219	5 013
Puncak Sorik Marapi	4 238	3 996	1 180	1 464
Muara Sipongi	1 730	1 452	8 948	9 515
Pakantan	2 304	1 738	7 303	7 629
Panyabungan	3 177	1 399	2 784	2 572
Panyabungan Selatan	2 267	2 165	629	372
Panyabungan Barat	1 030	999	651	767
Panyabungan Utara	1 028	876	1 455	881
Panyabungan Timur	4 434	2 531	7 118	5 013
Huta Bargot	1 515	914	1 186	886
Natal	27 608	20 979	16 235	15 287
Muara Batang Gadis	1 930	223	6 260	-
Siabu	3 430	795	3 392	2 537
Bukit Malintang	380	360	62	150
Naga Juang	432	360	1 774	1 727
Mandailing Natal	113 596	82 219	141 882	118 394

Lanjutan Tabel/Continued Table 5.1.13

Kecamatan Subdistrict	Melinjo/ Gnetum Melinjo		Nangka/Cempedak Jackfruit	
	2021	2022	2021	2022
(1)	(30)	(31)	(32)	(33)
Batahan	983	1 554	2 761	3 435
Sinunukan	1 389	1 137	3 623	4 008
Batang Natal	405	379	4 262	6 034
Lingga Bayu	448	474	2 078	3 321
Ranto Baik	432	644	3 272	4 580
Kotanopan	788	550	13 504	8 588
Ulu Pungkut	261	227	3 081	3 435
Tambangan	278	189	4 227	4 323
Lembah Sorik Marapi	749	493	6 995	4 008
Puncak Sorik Marapi	309	417	4 415	3 435
Muara Sipongi	292	322	1 045	2 153
Pakantan	-	-	773	802
Panyabungan	970	1 080	1 882	1 907
Panyabungan Selatan	383	758	2 614	3 722
Panyabungan Barat	2 240	1 251	683	481
Panyabungan Utara	229	320	1 496	1 374
Panyabungan Timur	73	47	3 782	3 435
Huta Bargot	257	205	2 395	2 005
Natal	503	948	1 040	1 374
Muara Batang Gadis	-	-	26	23
Siabu	365	360	6 183	3 894
Bukit Malintang	26	42	305	349
Naga Juang	38	34	416	630
Mandailing Natal	11 414	11 430	70 857	67 313

Lanjutan Tabel/Continued Table 5.1.13

Kecamatan Subdistrict	Nenas Pineapple		Pepaya Papaya	
	2021	2022	2021	2022
(1)	(34)	(35)	(36)	(37)
Batahan	2	1	151	121
Sinunukan	5	8	83	151
Batang Natal	20	8	97	172
Lingga Bayu	8	4	442	344
Ranto Baik	1	-	239	275
Kotanopan	1	1	1 825	2 550
Ulu Pungkut	2	1	205	206
Tambangan	15	13	251	280
Lembah Sorik Marapi	13	11	291	430
Puncak Sorik Marapi	25	10	267	414
Muara Sipongi	3	1	545	378
Pakantan	1	1	134	206
Panyabungan	-	-	456	633
Panyabungan Selatan	9	11	693	688
Panyabungan Barat	-	-	458	688
Panyabungan Utara	-	-	190	211
Panyabungan Timur	-	-	254	384
Huta Bargot	-	-	185	307
Natal	13	12	501	482
Muara Batang Gadis	1	1	655	200
Siabu	-	-	3 165	2 365
Bukit Malintang	-	-	507	525
Naga Juang	-	-	747	966
Mandailing Natal	116	82	12 340	12 976

Lanjutan Tabel/Continued Table 5.1.13

Kecamatan Subdistrict	Petai Twisted Cluster Bean		Pisang Banana	
	2021	2022	2021	2022
(1)	(38)	(39)	(40)	(41)
Batahan	-	-	123	205
Sinunukan	4	4	47	154
Batang Natal	51 794	58 658	2 621	2 295
Lingga Bayu	640	924	155	308
Ranto Baik	1 118	1 223	173	205
Kotanopan	34 138	35 550	2 669	4 566
Ulu Pungkut	53 400	64 701	85	180
Tambangan	9 160	14 931	1 140	762
Lembah Sorik Marapi	10 354	14 220	147	410
Puncak Sorik Marapi	11 270	13 225	412	416
Muara Sipongi	9	14	603	923
Pakantan	1 473	1 635	114	154
Panyabungan	9	14	435	513
Panyabungan Selatan	77	121	608	607
Panyabungan Barat	140	284	13 980	15 584
Panyabungan Utara	27	50	392	477
Panyabungan Timur	79	171	362	616
Huta Bargot	9	14	1 089	1 103
Natal	10 552	12 798	408	472
Muara Batang Gadis	-	-	59	51
Siabu	1 222	1 814	3 340	4 528
Bukit Malintang	83	107	162	193
Naga Juang	79	121	317	382
Mandailing Natal	185 637	220 579	29 441	35 102

Lanjutan Tabel/Continued Table 5.1.13

Kecamatan Subdistrict	Rambutan Rambutan		Salak Snakefruit	
	2021	2022	2021	2022
(1)	(42)	(43)	(44)	(45)
Batahan	929	1 610	36	61
Sinunukan	681	972	-	-
Batang Natal	6 699	6 663	438	520
Lingga Bayu	96	167	27	31
Ranto Baik	1 020	973	20	31
Kotanopan	1 883	3 609	-	-
Ulu Pungkut	424	392	3	18
Tambangan	1 220	739	4	5
Lembah Sorik Marapi	3 094	3 803	3	3
Puncak Sorik Marapi	490	639	2	2
Muara Sipongi	1 133	1 443	-	-
Pakantan	1 662	2 054	-	-
Panyabungan	7 501	17 821	-	-
Panyabungan Selatan	3 771	6 108	8	10
Panyabungan Barat	4 702	2 502	-	-
Panyabungan Utara	6 437	12 495	-	-
Panyabungan Timur	9 717	5 525	-	-
Huta Bargot	11 800	2 505	-	-
Natal	500	722	-	-
Muara Batang Gadis	586	942	7	31
Siabu	2 503	2 061	-	-
Bukit Malintang	-	-	-	-
Naga Juang	483	823	-	-
Mandailing Natal	67 330	74 567	547	711

Lanjutan Tabel/*Continued Table* 5.1.13

Kecamatan Subdistrict	Sawo/ Sapodilla Sawo		Sirsak Soursop		Sukun Breadfruit	
	2021	2022	2021	2022	2021	2022
(1)	(46)	(47)	(48)	(49)	(50)	(51)
Batahan	-	-	134	93	-	-
Sinunukan	-	-	73	93	-	-
Batang Natal	-	-	-	-	-	-
Lingga Bayu	-	-	33	81	364	226
Ranto Baik	-	-	102	62	836	541
Kotanopan	941	1 577	13	16	33	23
Ulu Pungkut	-	-	-	-	-	-
Tambangan	-	-	-	-	-	-
Lembah Sorik Marapi	-	-	27	78	25	18
Puncak Sorik Marapi	-	-	-	-	-	-
Muara Sipongi	-	-	-	-	-	-
Pakantan	-	-	-	-	-	-
Panyabungan	-	-	-	-	-	-
Panyabungan Selatan	-	-	53	108	-	-
Panyabungan Barat	-	-	48	124	-	-
Panyabungan Utara	-	-	23	39	-	-
Panyabungan Timur	-	-	23	39	13	-
Huta Bargot	-	-	20	34	58	45
Natal	-	-	88	124	-	-
Muara Batang Gadis	-	-	-	-	66	3
Siabu	1 764	1 160	133	472	102	79
Bukit Malintang	72	83	19	50	-	-
Naga Juang	108	187	-	-	58	54
Mandailing Natal	2 885	3 006	787	1 411	1 555	989

Sumber/*Source*: BPS, Statistik Pertanian Hortikultura SPH-TH/BPS-Statistics Indonesia, *Agricultural Statistik for Horticulture SPH-TH*

Tabel
Table 5.1.14

Produksi Buah-Buahan dan Sayuran Tahunan Menurut Jenis Tanaman di Kabupaten Mandailing Natal (kuintal), 2020–2022

Production of Annual Fruits and Vegetables by Kind of Plant in Mandailing Natal Regency (quintal), 2020-2022

Jenis Tanaman Kind of Plants	2020	2021	2022
(1)	(2)	(3)	(4)
Buah–Buahan/Fruits:			
Alpukat/ <i>Avocado</i>	10 808	11 158	12 715,90
Anggur/ <i>Grape</i>	-	-	-
Apel/ <i>Apple</i>	-	-	-
Belimbing/ <i>Star Fruit</i>	18 928	23 272	23 216,80
Buah Naga/ <i>Dragon Fruit</i>			238,7
Duku/Langsat/Kokosan/ <i>Duku</i>	42 632	45 372	51 395,80
Durian/ <i>Durian</i>	143 414	146 817	40 346,95
Jambu Air/ <i>Water Apple</i>	8 150	7 702	18 314,30
Jambu Biji/ <i>Guava</i>	17 727	12 699	15 260,00
Jengkol/ <i>Jengkol</i>	10 682	20 521	16 603,50
Jeruk Lemon/ <i>Lemon</i>	-	-	-
Jeruk Pamelor/Pamelor <i>Oranges</i>	-	-	-
Jeruk Siam/Kepron/ <i>Orange/Tangerine</i>	112 645	73 123	96 343,00
Lengkeng/ <i>Longan</i>	-	-	-
Mangga/ <i>Mango</i>	67 945	113 596	82 219,10
Manggis/ <i>Mangosteen</i>	86	141 882	118 393,70
Melinjo/ <i>Gnetum/Melinjo</i>	10 961	11 414	11 430,25
Nangka/Cempedak/ <i>Jackfruit</i>	72 120	70 857	67 313,11
Nenas/ <i>Pineapple</i>	387	116	81,5
Pepaya/ <i>Papaya</i>	9 942	12 340	12 975,53
Petai/ <i>Twisted Cluster Bean</i>	117 748	185 637	220 578,90
Pisang/ <i>Banana</i>	67 325	29 441	35 102,20
Rambutan/ <i>Rambutan</i>	55 415	67 330	74 566,90
Salak/ <i>Snakefruit</i>	530	547	711,2
Sawo/ <i>Sapodilla/Sawo</i>	2 342	2 885	3 006,20
Sirsak/ <i>Soursop</i>	1 012	787	1 410,80
Sukun/ <i>Breadfruit</i>	1 111	1 555	989

Sumber/Source: BPS, Statistik Pertanian Hortikultura SPH-BST/BPS-Statistics Indonesia, Agricultural Statistic for Horticulture SPH-BST

5.2 PERKEBUNAN ESTATE CROPS

Tabel 5.2.1 Luas Areal Tanaman Perkebunan Menurut Kecamatan dan Jenis Tanaman di Kabupaten Mandailing Natal (ha), 2021 dan 2022
Planted Area of Estate Crops by Subdistrict and Type of Crops in Mandailing Natal Regency (ha), 2021 and 2022

Kecamatan Subdistrict (1)	Kelapa Sawit/Oil Palm		Kelapa/Coconut	
	2021 (2)	2022 (3)	2021 (4)	2022 (5)
Batahan	4 071,84	4318,84	83,69	83,69
Sinunukan	6 180,66	6390,66	81,28	81,28
Batang Natal	196,18	196,18	171,64	171,64
Lingga Bayu	1 193,62	1206,92	26,49	26,49
Ranto Baik	1 366,08	1366,08	149,83	149,83
Kotanopan	4,91	4,91	11,59	11,59
Ulu Pungkut	-	-	5,55	5,55
Tambangan	9,46	9,46	15,47	15,47
Lembah Sorik Marapi	-	-	87,39	87,39
Puncak Sorik Marapi	-	-	14,94	14,94
Muara Sipongi	-	-	5,86	5,86
Pakantan	-	-	2,78	2,78
Panyabungan	-	-	345,24	345,24
Panyabungan Selatan	15,23	15,23	79,42	79,42
Panyabungan Barat	13,50	13,50	371,36	371,36
Panyabungan Utara	80,22	80,22	144,14	144,14
Panyabungan Timur	-	-	8,41	8,41
Huta Bargot	-	-	61,66	61,66
Natal	2 684,28	2 684,28	555,49	555,49
Muara Batang Gadis	2 785,32	2 785,32	284,10	284,10
Siabu	430,50	430,50	288,29	288,29
Bukit Malintang	51,33	51,33	60,95	60,95
Naga Juang	2,88	11,39	94,44	94,44
Mandailing Natal	19 086,01	19 564,81	2 950,01	2 950,01

Lanjutan Tabel/*Continued Table 5.2.1*

Kecamatan Subdistrict	Karet/Rubber		Kopi/Coffee	
	2021	2022	2021	2022
(1)	(6)	(7)	(8)	(9)
Batahan	955,95	955,95	-	-
Sinunukan	820,78	820,78	-	-
Batang Natal	5718,19	5718,19	158,77	174,72
Lingga Bayu	4261,62	4261,62	8,52	14,37
Ranto Baik	3339,74	3339,74	-	4,03
Kotanopan	5660,89	5660,89	438,61	638,08
Ulu Pungkut	587,65	587,65	863,38	1041,83
Tambangan	4875,38	4875,38	87,57	120,92
Lembah Sorik Marapi	1829,25	1829,25	41,34	44,3
Puncak Sorik Marapi	369,43	369,43	526,35	541,43
Muara Sipongi	458,64	458,64	194,71	366,03
Pakantan	197,74	197,74	229,99	394,83
Panyabungan	8643,78	8643,78	31,47	40,79
Panyabungan Selatan	4759,86	4759,86	78,88	129,21
Panyabungan Barat	2320,88	2320,88	9,08	21,99
Panyabungan Utara	3366,31	3366,31	1,28	23,32
Panyabungan Timur	4563,45	4573,45	883,26	1009,09
Huta Bargot	1272,19	1272,19	3,40	13,28
Natal	992,02	992,02	-	-
Muara Batang Gadis	2822,69	2822,69	-	-
Siabu	3308,71	3308,71	10,26	101,43
Bukit Malintang	2428,17	2428,17	5,15	30,92
Naga Juang	1017,69	1017,69	-	25,44
Mandailing Natal	64 571,01	64 581,01	3 133,56	4 736,01

Lanjutan Tabel/*Continued Table* 5.2.1

Kecamatan <i>Subdistrict</i>	Kakao/Cocoa		Tebu/Sugar cane	
	2021	2022	2021	2022
(1)	(10)	(11)	(12)	(13)
Batahan	59,37	59,37	-	-
Sinunukan	173,52	173,52	-	-
Batang Natal	459,55	459,55	-	-
Lingga Bayu	438,30	438,30	-	-
Ranto Baek	447,83	447,83	-	-
Kotanopan	147,89	147,89	-	-
Ulu Pungkut	60,94	60,94	-	-
Tambangan	160,22	160,22	-	-
Lembah Sorik Marapi	50,75	50,75	-	-
Puncak Sorik Marapi	14,61	14,61	-	-
Muara Sipongi	41,08	41,08	-	-
Pakantan	23,95	23,95	-	-
Panyabungan	46,43	46,43	-	-
Panyabungan Selatan	65,70	65,70	-	-
Panyabungan Barat	667,43	667,43	-	-
Panyabungan Utara	140,61	140,61	-	-
Panyabungan Timur	95,23	95,23	-	-
Huta Bargot	80,88	80,88	-	-
Natal	212,49	212,49	-	-
Muara Batang Gadis	81,85	81,85	-	-
Siabu	184,95	184,95	-	-
Bukit Malintang	123,50	123,50	-	-
Naga Juang	109,72	114,72	-	-
Mandailing Natal	3 886,80	3891,80	-	-

Lanjutan Tabel/*Continued Table 5.2.1*

Kecamatan Subdistrict	Teh/Tea		Tembakau/Tobacco	
	2021	2022	2021	2022
(1)	(14)	(15)	(16)	(17)
Batahan	-	-	-	-
Sinunukan	-	-	-	-
Batang Natal	-	-	-	-
Lingga Bayu	-	-	-	-
Ranto Baik	-	-	-	-
Kotanopan	-	-	3,27	1,73
Ulu Pungkut	-	-	-	-
Tambangan	-	-	-	-
Lembah Sorik Marapi	-	-	-	-
Puncak Sorik Marapi	-	-	-	-
Muara Sipongi	-	-	-	-
Pakantan	-	-	-	-
Panyabungan	-	-	-	-
Panyabungan Selatan	-	-	-	-
Panyabungan Barat	-	-	-	-
Panyabungan Utara	-	-	-	-
Panyabungan Timur	-	-	1,73	5,27
Huta Bargot	-	-	-	-
Natal	-	-	-	-
Muara Batang Gadis	-	-	-	-
Siabu	-	-	-	-
Bukit Malintang	-	-	-	-
Naga Juang	-	-	-	-
Mandailing Natal	-	-	5,00	7,00

/Sumber : Dinas Pertanian, Tanaman Pangan, dan Holtikultura Kabupaten Mandailing Natal
 Source : : Agriculture, Foods Corps and Holticultura Office of Mandailing Natal Regency

Tabel
Table 5.2.2**Produksi Perkebunan Menurut Kecamatan dan Jenis Tanaman di Kabupaten Mandailing Natal (ton), 2021 dan 2022*****Production of Estate by Subdistrict and Type of Crops in Mandailing Natal Regency (ton), 2021 and 2022***

Kecamatan Subdistrict	Kelapa Sawit/Oil Palm		Kelapa/Coconut	
	2021	2022	2021	2022
(1)	(2)	(3)	(4)	(5)
Batahan	62 779,01	62 779,01	55,81	55,81
Sinunukan	100622,62	6 390,66	54,01	54,01
Batang Natal	2 762,65	2 762,65	80,40	80,40
Lingga Bayu	19 553,40	19 553,40	9,30	9,30
Ranto Baik	21 254,82	21 254,82	111,70	111,70
Kotanopan	-	-	0,27	0,27
Ulu Pungkut	-	-	-	-
Tambangan	-	-	8,15	8,15
Lembah Sorik Marapi	-	-	28,54	28,54
Puncak Sorik Marapi	-	-	5,52	5,52
Muara Sipongi	-	-	1,50	1,50
Pakantan	-	-	-	-
Panyabungan	-	-	220,80	220,80
Panyabungan Selatan	168,02	168,02	48,56	48,56
Panyabungan Barat	-	-	107,94	107,94
Panyabungan Utara	1 195,63	1 195,63	109,99	109,99
Panyabungan Timur	-	-	4,78	4,78
Huta Bargot	-	-	42,49	42,49
Natal	43 452,22	43 452,22	245,89	245,89
Muara Batang Gadis	35 895,97	35 895,97	69,80	69,80
Siabu	5 253,68	5 253,68	221,62	221,62
Bukit Malintang	664,83	664,83	47,12	47,12
Naga Juang	-	-	74,33	74,33
Mandailing Natal	293 602,85	199 370,89	1 548,52	1 548,52

Lanjutan Tabel/*Continued Table 5.2.2*

Kecamatan Subdistrict	Karet/Rubber		Kopi/Coffee	
	2021	2022	2021	2022
(1)	(6)	(7)	(8)	(9)
Batahan	771,99	771,99	-	-
Sinunukan	516,34	516,34	-	-
Batang Natal	3 385,22	3 385,22	93,78	97,29
Lingga Bayu	2 563,08	2 563,08	3,53	6,9
Ranto Baik	2 466,16	2 466,16	-	-
Kotanopan	3 838,15	3 838,15	206,62	329,39
Ulu Pungkut	411,34	411,34	515,45	578,49
Tambangan	3 567,16	3 567,16	67,24	72,44
Lembah Sorik Marapi	1 906,31	1 906,31	35,45	35,45
Puncak Sorik Marapi	202,83	202,83	336,16	343,72
Muara Sipongi	269,80	269,80	137,73	194,77
Pakantan	131,74	131,74	221,10	284,86
Panyabungan	10 470,53	10 470,53	15,30	16,81
Panyabungan Selatan	3 270,62	3 270,62	46,59	61,77
Panyabungan Barat	1 697,67	1 697,67	7,10	8,83
Panyabungan Utara	3 157,29	3 157,29	-	4,28
Panyabungan Timur	4 133,15	4 133,15	863,96	898,26
Huta Bargot	551,43	551,43	2,63	2,63
Natal	647,45	647,45	-	-
Muara Batang Gadis	2 041,23	2 041,23	-	-
Siabu	2 963,71	2 963,71	8,08	17,61
Bukit Malintang	2 811,02	2 811,02	4,44	6,99
Naga Juang	1 052,01	1 052,01	-	2,63
Mandailing Natal	52 826,23	52 826,23	2 565,16	2 963,12

Lanjutan Tabel/*Continued Table 5.2.2*

Kecamatan Subdistrict	Kakao/Cocoa		Tebu/Sugar cane	
	2021	2022	2021	2022
(1)	(10)	(11)	(12)	(13)
Batahan	20,51	20,51	-	-
Sinunukan	110,93	110,93	-	-
Batang Natal	352,16	352,16	-	-
Lingga Bayu	362,34	362,34	-	-
Ranto Baik	292,43	292,43	-	-
Kotanopan	113,53	113,53	-	-
Ulu Pungkut	40,54	40,54	-	-
Tambangan	129,47	129,47	-	-
Lembah Sorik Marapi	40,69	40,69	-	-
Puncak Sorik Marapi	8,76	8,76	-	-
Muara Sipongi	27,50	27,50	-	-
Pakantan	10,61	10,61	-	-
Panyabungan	34,68	34,68	-	-
Panyabungan Selatan	51,08	51,08	-	-
Panyabungan Barat	457,29	457,29	-	-
Panyabungan Utara	112,72	112,72	-	-
Panyabungan Timur	76,05	76,05	-	-
Huta Bargot	50,90	50,90	-	-
Natal	141,12	141,12	-	-
Muara Batang Gadis	60,28	60,28	-	-
Siabu	149,22	149,22	-	-
Bukit Malintang	97,33	97,33	-	-
Naga Juang	84,89	84,89	-	-
Mandailing Natal	2 825,07	2 825,07	-	-

Lanjutan Tabel/Continued Table 5.2.2

Kecamatan Subdistrict	Teh/Tea		Tembakau/Tobacco	
	2021	2022	2021	2022
(1)	(14)	(15)	(16)	(17)
Batahan	-	-	-	-
Sinunukan	-	-	-	-
Batang Natal	-	-	-	-
Lingga Bayu	-	-	-	-
Ranto Baek	-	-	-	-
Kotanopan	-	-	-	0,03
Ulu Pungkut	-	-	-	-
Tambangan	-	-	-	-
Lembah Sorik Marapi	-	-	-	-
Puncak Sorik Marapi	-	-	-	-
Muara Sipongi	-	-	-	-
Pakantan	-	-	-	-
Panyabungan	-	-	-	-
Panyabungan Selatan	-	-	-	-
Panyabungan Barat	-	-	-	-
Panyabungan Utara	-	-	-	-
Panyabungan Timur	-	-	-	0,04
Huta Bargot	-	-	-	-
Natal	-	-	-	-
Muara Batang Gadis	-	-	-	-
Siabu	-	-	-	-
Bukit Malintang	-	-	-	-
Naga Juang	-	-	-	-
Mandailing Natal	-	-	-	0,07

Sumber : Dinas Pertanian, Tanaman Pangan, dan Holtikultura Kabupaten Mandailing Natal
 Source : Agriculture, Foods Corps and Holticultura Office of Mandailing Natal Regency

5.3 PETERNAKAN LIVESTOCK

Tabel 5.3.1 **Populasi Ternak Besar Menurut Jenis Ternak dan Kecamatan di Kabupaten Mandailing Natal, 2020-2022**
Large Cattle Population by Kind and District in Mandailing Natal Regency, 2020-2022

Kecamatan Subdistrict	Jenis Ternak (Ekor) / Kind of Livestock			
	Sapi/Cow	Kerbau/Buffalo	Kuda/Horse	Sapi Perah/Milk
(1)	(2)	(3)	(4)	(5)
Batahan	387	12	-	-
Sinunukan	545	181	-	-
Batang Natal	376	66	-	-
Lingga Bayu	95	22	-	-
Ranto Baek	142	20	-	-
Kotanopan	140	48	-	-
Ulu Pungkut	46	20	-	-
Tambangan	175	26	-	-
Lembah Sorik Marapi	346	26	-	-
Puncak Sorik Marapi	503	62	-	-
Muara Sipongi	162	18	-	-
Pakantan	39	23	-	-
Panyabungan	509	230	-	-
Panyabungan Selatan	204	36	-	-
Panyabungan Barat	642	100	-	-
Panyabungan Utara	655	169	-	-
Panyabungan Timur	160	18	-	-
Huta Bargot	237	38	-	-
Natal	891	662	-	-
Muara Batang Gadis	343	1762	-	-
Siabu	561	267	-	-
Bukit Malintang	195	43	-	-
Naga Juang	110	11	-	-
Mandailing Natal	7 463	3 846	-	-
2021	7 615	4 546	-	-
2020	7 320	4 392	-	-

Sumber : Dinas Pertanian, Tanaman Pangan, dan Holtikultura Kabupaten Mandailing Natal

Source : : Agriculture, Foods Corps and Holticultura Office of Mandailing Natal Regency

Tabel 5.3.2 **Populasi Ternak Kecil Menurut Jenis Ternak dan Kecamatan di Kabupaten Mandailing Natal, 2020-2022**
Small Cattle Population by Kind and District in Mandailing Natal Regency, 2020-2022

Kecamatan Subdistrict	Jenis Ternak (Ekor) / Kind of Livestock		
	Kambing/Goat	Domba/Sheep	Babi/Pig
(1)	(2)	(3)	(4)
Batahan	1 705	333	-
Sinunukan	3 080	413	-
Batang Natal	1 748	122	-
Lingga Bayu	1 176	91	-
Ranto Baik	854	185	-
Kotanopan	2 030	58	-
Ulu Pungkut	804	-	-
Tambangan	782	70	-
Lembah Sorik Marapi	2 694	71	-
Puncak Sorik Marapi	794	52	-
Muara Sipongi	578	-	-
Pakantan	312	20	-
Panyabungan	3 310	401	-
Panyabungan Selatan	640	63	-
Panyabungan Barat	2 144	400	-
Panyabungan Utara	2 012	296	60
Panyabungan Timur	343	-	-
Huta Bargot	1 145	163	-
Natal	4 557	571	-
Muara Batang Gadis	1 012	226	-
Siabu	2 712	347	-
Bukit Malintang	1 638	121	38
Naga Juang	987	76	115
Mandailing Natal	37 057	40 079	213
2021	39 015	4 037	325
2020	37 299	9 023	1 143

Sumber : Dinas Pertanian, Tanaman Pangan, dan Holtikultura Kabupaten Mandailing Natal
 Source : Agriculture, Foods Corps and Holtikultura Office of Mandailing Natal Regency

Tabel
Table 5.3.3

Populasi Ternak Unggas Menurut Jenis Ternak dan Kecamatan di Kabupaten Mandailing Natal, 2020-2022
Poultry Population by Kind and District in Mandailing Natal Regency, 2020-2022

Kecamatan Subdistrict	Jenis Ternak (Ekor) / Kind of Livestock			
	Petelur/ Egg Layer	Pedaging/ Broiler	Ayam Buras Buras Hen	Itik Lokal Local Duck
(1)	(2)	(3)	(4)	(5)
Batahan	-	-	70 445	1 166
Sinunukan	-	-	109 377	1 235
Batang Natal	-	-	101 028	1 326
Lingga Bayu	-	-	60 837	880
Ranto Baik	-	-	66 108	519
Kotanopan	-	-	262 571	3 473
Ulu Pungkut	-	-	147 271	445
Tambangan	-	-	33 578	1 589
Lembah Sorik Marapi	-	-	108 001	1 920
Puncak Sorik Marapi	-	-	279 183	1 298
Muara Sipongi	-	-	21 706	271
Pakantan	-	-	13 941	694
Panyabungan	-	20 330	859 095	244 072
Panyabungan Selatan	-	-	29 454	2 533
Panyabungan Barat	-	-	274 898	3 256
Panyabungan Utara	-	-	207 287	7 334
Panyabungan Timur	-	-	86 886	1 568
Huta Bargot	-	-	181 000	1 816
Natal	-	-	89 896	3 240
Muara Batang Gadis	-	-	87 877	265
Siabu	-	-	424 570	263 078
Bukit Malintang	-	-	106 555	101 402
Naga Juang	-	-	49 260	45 720
Mandailing Natal	-	20 330	3 670 826	689 099
2021	-	19 738	3 641 693	678 915
2020	2 127	18 979	3 223 650	599 923

Sumber : Dinas Pertanian, Tanaman Pangan, dan Holtikultura Kabupaten Mandailing Natal

Source : Agriculture, Foods Corps and Holticultura Office of Mandailing Natal Regency

Tabel 5.3.4 **Produksi Daging Menurut Jenis Ternak dan Kecamatan di Kabupaten Mandailing Natal (Kg), 2020-2022**
Meat Production by Kind and District in Mandailing Natal Regency (Kg), 2020-2022

Kecamatan Subdistrict	Jenis Ternak (Ekor) / Kind of Livestock					
	Sapi/ Cow	Kerbau/ Buffalo	Kuda/ Horse	Kambing/ Goat	Domba/ Sheep	Babi/ Pig
(1)	(2)	(3)	(4)	(5)	(6)	(7)
Batahan	2 034	420	-	5 144	850	-
Sinunukan	3 640	6 880	-	9 340	1 070	-
Batang Natal	1 834	2 200	-	5 260	830	-
Lingga Bayu	1 423	470	-	3 510	540	-
Ranto Baik	2 050	-	-	2 530	210	-
Kotanopan	63 080	30 316	-	6 140	-	-
Ulu Pungkut	1 610	376	-	2 310	-	-
Tambangan	3 060	630	-	2 310	190	-
Lembah Sorik Marapi	56 800	670	-	8 154	1 280	-
Puncak Sorik Marapi	4 270	630	-	2 380	1 150	-
Muara Sipongi	3 440	305	-	1 694	-	-
Pakantan	1 850	505	-	880	-	-
Panyabungan	344 000	59 375	-	9 920	1 010	-
Panyabungan Selatan	8 300	1 056	-	1 814	380	-
Panyabungan Barat	3 645	1 257	-	6 480	1 080	-
Panyabungan Utara	3 050	1 480	-	5 530	790	1 140
Panyabungan Timur	2 230	1 060	-	910	30	-
Huta Bargot	1 623	1 140	-	3 424	170	-
Natal	7 500	26 710	-	15 080	2 890	-
Muara Batang Gadis	494	9 480	-	3 020	630	-
Siabu	3 845	1 060	-	8 210	940	-
Bukit Malintang	1 610	1 320	-	4 920	720	1 570
Naga Juang	812	630	-	2 940	200	1 750
Mandailing Natal	471 080	147 970	-	111 900	14 970	4 460
2021	469 670	147 530	-	111 210	14 850	4 450
2020	467 330	146 940	-	109 890	14 140	17 810

Sumber : Dinas Pertanian, Tanaman Pangan, dan Holtikultura Kabupaten Mandailing Natal

Source : Agriculture, Foods Corps and Holtikultura Office of Mandailing Natal Regency

Tabel 5.3.5 **Produksi Telur Menurut Jenis Ternak dan Kecamatan di Kabupaten Mandailing Natal (Kg), 2017-2022**
Egg Productio by Kind and District in Mandailing Natal Regency (Kg), 2017-2022

Tahun Year	Jenis Ternak (Ekor) / Kind of Livestock		
	Petelur Egg Layer	Ayam Kampung Local Hen	Itik Lokal Local Duck
(1)	(2)	(3)	(4)
2017	14 765	2 532 071	3 225 076
2018	14 112	2 582 710	3 289 581
2019	17 640	2 634 367	3 355 370
2020	19 051	2 845 116	3 623 800
2021	-	2 870 722	3 652 790
2022	-	2 885 132	3 667 402

Sumber : Dinas Pertanian, Tanaman Pangan, dan Holtikultura Kabupaten Mandailing Natal
 Source : : Agriculture, Foods Corps and Holtikultura Office of Mandailing Natal Regency

Tabel
Table 5.3.6

Populasi Ternak Besar Menurut Jenis Ternak di Kabupaten Mandailing Natal, 2012-2022
Large Cattle Population by Kind in Mandailing Natal Regency, 2012-2022

Tahun Year	Jenis Ternak (Ekor) / Kind of Livestock			
	Sapi/Cow	Kerbau/Buffalo	Kuda/Horse	Sapi Perah/Milk
(1)	(2)	(3)	(4)	(5)
2012	3 859	2 044	6	-
2013	3 891	2 079	6	-
2014	4 610	3 972	6	-
2015	4 631	3 500	6	-
2016	5 625	3 610	3	-
2017	5 864	3 649	3	-
2018	6 276	3 836	-	-
2019	6 778	4 066	-	-
2020	7 320	4 392	-	-
2021	7 615	4 546	-	-
2022	7 463	3 864	-	-

Sumber : Dinas Pertanian, Tanaman Pangan, dan Holtikultura Kabupaten Mandailing Natal
Source : : Agriculture, Foods Corps and Holtikultura Office of Mandailing Natal Regency

Tabel 5.3.7 **Populasi Ternak Besar Menurut Jenis Ternak di Kabupaten Mandailing Natal, 2012-2022**
Large Cattle Population by Kind in Mandailing Natal Regency, 2012-2022

Tahun Year	Jenis Ternak (Ekor) / Kind of Livestock		
	Kambing/Goat	Domba/Sheep	Babi/Pig
(1)	(2)	(3)	(4)
2012	27 091	8 686	3 107
2013	29 185	8 861	3 184
2014	29 472	9 035	3 273
2015	29 626	9 094	3 390
2016	31 372	8 254	3 562
2017	31 538	8 307	1 018
2018	33 117	7 901	1 038
2019	34 534	8 356	1 059
2020	34 534	8 356	1 059
2021	39 015	4 037	325
2022	37 064	4 077	213

Sumber : Dinas Pertanian, Tanaman Pangan, dan Holtikultura Kabupaten Mandailing Natal
 Source : Agriculture, Foods Corps and Holticultura Office of Mandailing Natal Regency

**5.4 PERIKANAN
FISHERY**

Tabel 5.4.1 Jumlah Nelayan / Petani Ikan Menurut Jenis Usaha dan Kecamatan di Kabupaten Mandailing Natal, 2020-2022
Number of Fisherman/Fish Farmer by Kind of Effort and District in Mandailing Natal Regency, 2020-2022

Kecamatan Subdistrict	Nelayan Laut Fishman	Penangkap Ikan Sungai / River Fish Catcher	Petani Ikan Fish Farmer		Budi Daya Mina Padi / Breeding of Mina Padi
			Tambak / Black Fish Water Horse	Kolam/ Fresh Water Pond	
(1)	(2)	(3)	(4)	(5)	(6)
Batahan	625	69	-	15	0,00
Sinunukan	-	8	-	43	0,00
Batang Natal	-	10	-	27	0,00
Lingga Bayu	-	23	-	16	0,00
Ranto Baik	-	13	-	13	1,06
Kotanopan	-	37	-	243	0,49
Ulu Pungkut	-	14	-	7	0,00
Tambangan	-	22	-	25	2,95
Lembah Sorik Marapi	-	0	-	17	0,00
Puncak Sorik Marapi	-	0	-	22	0,00
Muara Sipongi	-	28	-	33	0,00
Pakantan	-	12	-	12	0,41
Panyabungan	-	62	-	278	13,36
Panyabungan Selatan	-	0	-	34	0,00
Panyabungan Barat	-	0	-	22	1,00
Panyabungan Utara	-	0	-	303	0,00
Panyabungan Timur	-	14	-	21	2,84
Huta Bargot	-	18	-	11	0,00
Natal	508	-	-	7	0,00
Muara Batang Gadis	523	105	-	14	0,00
Siabu	-	44	-	332	0,00
Bukit Malintang	-	0	-	116	0,00
Naga Juang	-	0	-	13	0,00
Mandailing Natal	1 656	479	-	1 624	22,11
2021	1 963	738	-	2 404	96
2020	2 113	748	-	2 686	96

Sumber / Source : Dinas Kelautan, dan Perikanan Kabupaten Mandailing Natal/ Fishery and Ocean Office of Mandailing Natal Regency

Tabel
Table 5.4.2**Jumlah Perahu Penangkapan Ikan Laut Menurut Kategori dan Kecamatan di Kabupaten Mandailing Natal, 2020-2022**
Number of Fishing Boat by Category and District in Mandailing Natal Regency, 2020-2022

Kecamatan Subdistrict	Perahu Tanpa Motor Non Power Boat			Kapal Motor In Boat Power			
	Kecil Small	Sedang Medium	Besar Large	0-5 GT	5-10 GT	10-20 GT	20-30 GT
(1)	(2)	(3)	(4)	(5)	(6)	(7)	(8)
Batahan	37	98	12	99	8	5	-
Sinunukan	-	-	-	-	-	-	-
Batang Natal	-	-	-	-	-	-	-
Lingga Bayu	-	-	-	-	-	-	-
Ranto Baik	-	-	-	-	-	-	-
Kotanopan	-	-	-	-	-	-	-
Ulu Pungkut	-	-	-	-	-	-	-
Tambangan	-	-	-	-	-	-	-
Lembah Sorik Marapi	-	-	-	-	-	-	-
Puncak Sorik Marapi	-	-	-	-	-	-	-
Muara Sipongi	-	-	-	-	-	-	-
Pakantan	-	-	-	-	-	-	-
Panyabungan	-	-	-	-	-	-	-
Panyabungan Selatan	-	-	-	-	-	-	-
Panyabungan Barat	-	-	-	-	-	-	-
Panyabungan Utara	-	-	-	-	-	-	-
Panyabungan Timur	-	-	-	-	-	-	-
Huta Bargot	-	-	-	-	-	-	-
Natal	51	187	11	187	5	-	-
Muara Batang Gadis	128	78	-	78	8	4	-
Siabu	-	-	-	-	-	-	-
Bukit Malintang	-	-	-	-	-	-	-
Naga Juang	-	-	-	-	-	-	-
Mandailing Natal	216	363	23	364	21	9	-
2021	235	422	17	422	19	7	-
2020	237	422	26	422	19	7	-

Catatan / Note: Data untuk Tahun 2019 dan 2020 tidak tersedia / Data not available

Sumber / Source : Dinas Kelautan, dan Perikanan Kabupaten Mandailing Natal/ Fishery and Ocean Office of Mandailing Natal Regency

Tabel 5.4.3
Table

Jumlah Alat Penangkapan Ikan menurut Jenis dan Kecamatan di Kabupaten Mandailing Natal, 2020-2022
Number of Fishing Equipment by Type and District in Mandailing Natal Regency, 2020-2022

Kecamatan Subdistrict	Pukat Kantong Seine Net			
	Payang Payang	Dogol Denish Seine	Pukat Cincin Purse Seine	Pukat Pantai Beach Seine
(1)	(2)	(3)	(4)	(5)
Batahan	62	50	-	33
Sinunukan	-	-	-	-
Batang Natal	-	-	-	-
Lingga Bayu	-	-	-	-
Ranto Baek	-	-	-	-
Kotanopan	-	-	-	-
Ulu Pungkut	-	-	-	-
Tambangan	-	-	-	-
Lembah Sorik Marapi	-	-	-	-
Puncak Sorik Marapi	-	-	-	-
Muara Sipongi	-	-	-	-
Pakantan	-	-	-	-
Panyabungan	-	-	-	-
Panyabungan Selatan	-	-	-	-
Panyabungan Barat	-	-	-	-
Panyabungan Utara	-	-	-	-
Panyabungan Timur	-	-	-	-
Huta Bargot	-	-	-	-
Natal	143	56	-	64
Muara Batang Gadis	36	26	-	36
Siabu	-	-	-	-
Bukit Malintang	-	-	-	-
Naga Juang	-	-	-	-
Mandailing Natal	241	132	0	133
2021	246	137	-	142
2020	230	132	-	131

Sumber / Source : Dinas Kelautan, dan Perikanan Kabupaten Mandailing Natal/ Fishery and Ocean Office of Mandailing Natal Regency

Lanjutan Tabel/Continued Table 5.4.3

Kecamatan <i>Subdistrict</i>	Jaring Insang <i>Gill Net</i>				
	Hanyut <i>Drift</i>	Tetap <i>Set</i>	Kelitik <i>Shrimp</i>	Tromol <i>Trammel Net</i>	Lingkar <i>Encircling</i>
(1)	(6)	(7)	(8)	(9)	(10)
Batahan	279	63	376	132	-
Sinunukan	-	-	-	-	-
Batang Natal	-	-	-	-	-
Lingga Bayu	-	-	-	-	-
Ranto Baik	-	-	-	-	-
Kotanopan	-	-	-	-	-
Ulu Pungkut	-	-	-	-	-
Tambangan	-	-	-	-	-
Lembah Sorik Marapi	-	-	-	-	-
Puncak Sorik Marapi	-	-	-	-	-
Muara Sipongi	-	-	-	-	-
Pakantan	-	-	-	-	-
Panyabungan	-	-	-	-	-
Panyabungan Selatan	-	-	-	-	-
Panyabungan Barat	-	-	-	-	-
Panyabungan Utara	-	-	-	-	-
Panyabungan Timur	-	-	-	-	-
Huta Bargot	-	-	-	-	-
Natal	348	99	68	372	-
Muara Batang Gadis	263	82	36	271	-
Siabu	-	-	-	-	-
Bukit Malintang	-	-	-	-	-
Naga Juang	-	-	-	-	-
Mandailing Natal	890	244	480	775	-
2021	969	286	505	812	-
2020	869	697	484	789	-

Sumber / Source : Dinas Kelautan, dan Perikanan Kabupaten Mandailing Natal/ Fishery and Ocean Office of Mandailing Natal Regency

Lanjutan Tabel/Continued Table 5.4.3

Kecamatan Subdistrict	Jaring Insang Gill Net			
	Jala Crash Net	Pancing Hook	Bub Portable Trap	Perangkat Lain Other Trap
(1)	(11)	(12)	(13)	(14)
Batahan	73	128	116	32
Sinunukan	30	70	40	17
Batang Natal	50	76	65	30
Lingga Bayu	42	45	33	32
Ranto Baik	20	25	40	8
Kotanopan	383	168	87	25
Ulu Pungkut	58	54	34	10
Tambangan	77	55	32	12
Lembah Sorik Marapi	-	-	-	-
Puncak Sorik Marapi	-	-	-	-
Muara Sipongi	98	76	40	9
Pakantan	30	35	26	8
Panyabungan	52	61	-	-
Panyabungan Selatan	-	-	-	-
Panyabungan Barat	-	-	-	-
Panyabungan Utara	-	-	-	-
Panyabungan Timur	70	60	30	15
Huta Bargot	85	67	35	15
Natal	85	97	218	122
Muara Batang Gadis	83	80	42	285
Siabu	276	137	53	50
Bukit Malintang	0	-	30	-
Naga Juang	38	51	48	20
Mandailing Natal	1 550	1 285	969	690
2021	1 557	1 216	969	728
2020	1 481	1 256	867	670

Sumber / Source : Dinas Kelautan, dan Perikanan Kabupaten Mandailing Natal/ Fishery and Ocean Office of Mandailing Natal Regency

Tabel
Table 5.4.4**Luas Areal Budidaya Ikan dirinci Menurut Kecamatan di Kabupaten Mandailing Natal (Ha), 2020-2022**
Area of Fish Culture by Type and District in Mandailing Natal Regency (Ha), 2020-2022

Kecamatan Subdistrict	Budidaya Fish Culture			
	Kolam Air Deras/Tambak Brackish Water Pond	Kolam Tetap Fresh Water Pond	Mina Padi Paddy Field	Jumlah Total
(1)	(2)	(3)	(4)	(5)
Batahan	0,00	0,62	0,00	
Sinunukan	0,00	9,07	0,00	9,07
Batang Natal	0,00	2,56	0,00	2,56
Lingga Bayu	0,00	8,04	0,00	8,04
Ranto Baek	0,02	5,43	0,49	5,94
Kotanopan	0,03	14,09	0,21	14,33
Ulu Pungkut	0,00	2,60	0,00	2,60
Tambangan	0,00	7,33	0,35	7,68
Lembah Sorik Marapi	0,00	2,79	0,00	2,79
Puncak Sorik Marapi	0,00	4,71	0,00	4,71
Muara Sipongi	0,00	0,69	0,00	0,69
Pakantan	0,00	0,25	0,18	0,43
Panyabungan	0,63	54,08	9,23	63,94
Panyabungan Selatan	0,00	10,5	0,12	10,62
Panyabungan Barat	0,00	12,67	0,40	13,07
Panyabungan Utara	0,00	36,3	0,00	36,30
Panyabungan Timur	0,39	6,75	0,00	7,14
Huta Bargot	0,00	5,16	2,43	7,59
Natal	0,00	1,45	0,00	1,45
Muara Batang Gadis	0,00	0,14	0,00	0,14
Siabu	0,32	63,09	0,00	63,41
Bukit Malintang	0,00	36,45	0,00	36,45
Naga Juang	0,00	3,03	0,00	3,03
Mandailing Natal	1,39	287,80	13,41	302,60
2021	0,07	302,15	13,41	315,63
2020	0,04	307,64	14,82	322,45

Catatan / Note: Data untuk Tahun 2019 dan 2020 tidak tersedia/ Data not availablel

Sumber / Source : Dinas Kelautan, dan Perikanan Kabupaten Mandailing Natal/ Fishery and Ocean Office of Mandailing Natal Regency

Tabel 5.4.5
Table

Produksi Ikan Dari Budidaya Air Tawar Menurut Kecamatan di Kabupaten Mandailing Natal (Ton), 2020-2022
Production of Fish Culture by District in Mandailing Natal Regency (Ton), 2020-2022

Kecamatan Subdistrict	Budidaya Fish Culture			
	Kolam Air Deras/Tambak Brackish Water Pond	Kolam Tetap Fresh Water Pond	Mina Padi Paddy Field	Jumlah Total
(1)	(2)	(3)	(4)	(5)
Batahan	-	1,65	-	1,65
Sinunukan	-	45,66	-	45,66
Batang Natal	-	20,19	-	20,19
Lingga Bayu	-	65,09	-	65,09
Ranto Baik	-	29,12	1,06	30,18
Kotanopan	1,27	70,55	0,49	72,31
Ulu Pungkut	-	12,99	-	12,99
Tambangan	-	60,05	2,95	63,00
Lembah Sorik Marapi	-	38,9	-	38,90
Puncak Sorik Marapi	-	45,90	-	45,90
Muara Sipongi	-	6,46	-	6,46
Pakantan	-	3,19	0,48	3,67
Panyabungan	1,50	474,61	12,38	488,49
Panyabungan Selatan	-	55,2	-	55,20
Panyabungan Barat	-	60,34	1,00	61,34
Panyabungan Utara	-	289,16	-	289,16
Panyabungan Timur	-	9,72	2,84	12,56
Huta Bargot	-	79,31	-	79,31
Natal	-	2,67	-	2,67
Muara Batang Gadis	-	0,86	-	0,86
Siabu	1,31	262,29	-	263,60
Bukit Malintang	-	129,21	-	129,21
Naga Juang	-	35,80	-	35,80
Mandailing Natal	4,08	1 798,92	21,20	1 824,20
2021	-	1 797,49	22,11	1 819,60
2020	1,481	1 701,46	31,40	1 732,86

Sumber / Source : Dinas Kelautan, dan Perikanan Kabupaten Mandailing Natal/ Fishery and Ocean Office of Mandailing Natal Regency

Tabel
Table 5.4.6**Produksi Ikan Menurut Jenis Penangkapan dan Produksi Benih Ikan/Udang di Kabupaten Mandailing Natal, 2022**
Production of Fish by type of Catch and Production of Germ Fish/Shrimp at Mandailing Natal Regency, 2022

Uraian Komoditi <i>Comodity</i>	Satuan <i>Unit</i>	Produksi <i>Production</i>
(1)	(2)	(3)
A. Produksi Ikan		
1. Penangkapan Ikan		
a. Ikan Laut	Ton	18 045,00
b. Hasil laut lainnya	Ton	
2. Budi Daya Ikan		
a. Budi daya laut (Keramba Jaring Apung)	Ton	
b. Budi daya air payau (Tambak/keramba)	Ton	
c. Budi daya air tawar (Kolam)	Ton	1 824,20
3. Perairan Umum		
a. Ikan Darat (sungai/rawa)	Ton	95
B. Produksi Benih		
1. Benih Ikan/Udang Air Payau (Tambak)		
a. Udang Windu (P1. 10-15)	Ekor	
2. Benih Ikan Air Tawar		
a. Mas (Uk. 1-5 cm)	Ekor	5 043 961
b. Tawes (Uk. 1-5 cm)	Ekor	
c. Nila (Uk. 1-5 cm)	Ekor	2 107 921
d. Gurame (Uk. 1-5 cm)	Ekor	
e. Lele Dumbo (Uk. 1-5 cm)	Ekor	3 118 532

Sumber / Source : Dinas Kelautan, dan Perikanan Kabupaten Mandailing Natal/ Fishery and Ocean Office of Mandailing Natal Regency

<https://mandailingnatakab.bps.go.id>



06

INDUSTRI, PERTAMBANGAN, DAN ENERGI
INDUSTRY, MINING, AND ENERGY



**PERKEMBANGAN JUMLAH PELANGGAN LISTRIK
KABUPATEN MANDAILING NATAL, 2017-2022:**

2017	2018	2019	2020	2021	2022
92 538	99 254	103 957	109 382	115 640	120 577



JUMLAH PELANGGAN MENURUT ULP RAYON, 2022:

PANYABUNGAN	62 424
KOTANOPAN	22 208
NATAL	34 945



**KONDISI DAYA TERPASANG, PRODUKSI DAN
DISTRIBUSI PT. PLN KAB. MANDAILING NATAL, 2022:**

DAYA TERPASANG	PRODUKSI LISTRIK	LISTRIK TERJUAL	DIPAKAI SENDIRI	SUSUT
99 147 582 (VA)	205 146 357 (KWH)	203 070 925 (KWH)	2 075 433 (KWH)	13 166 781 (KWH)

PENJELASAN TEKNIS**TECHNICAL NOTES**

- | | |
|--|---|
| <p>1. Kapasitas listrik terpasang adalah total kapasitas dari seluruh mesin pembangkit listrik yang dioperasikan.</p> | <p>1. <i>Installed electricity capacity is the total capacity of all operated power plants machines.</i></p> |
| <p>2. Listrik yang dibangkitkan adalah jumlah listrik yang dibangkitkan oleh seluruh mesin pembangkit listrik dan dinyatakan dalam satuan dasar <i>Watt hours</i>.</p> | <p>2. <i>Electricity generated is the amount of electricity generated by all power plant engine in Watt hours standard unit.</i></p> |
| <p>3. Jumlah listrik/gas/air bersih yang terjual/ didistribusikan adalah banyaknya listrik/gas/air bersih yang disalurkan kepada para pelanggan.</p> | <p>3. <i>Sold/distributed electricity / gas/cleaned water is total electricity/gas/cleaned water distributed to customers.</i></p> |
| <p>4. Kapasitas produksi potensial adalah hubungan antara output yang sebenarnya diproduksi dengan peralatan yang terpasang dan potensi output yang dapat diproduksi dengan peralatan terpasang tersebut, jika kapasitas sepenuhnya digunakan.</p> | <p>4. <i>Potential capacity production is relationship between output that is actually produced with the installed equipment, and the potential output which could be produced with it, if capacity was fully used.</i></p> |
| <p>5. Volume air bersih yang disalurkan adalah banyaknya air bersih yang disalurkan oleh perusahaan air bersih (dalam satuan m³). Semakin besar volume air bersih yang disalurkan maka akan semakin terpenuhi kebutuhan konsumen akan air bersih.</p> | <p>5. <i>Volume of water distributed is the amount of water that can be distributed by the water company (in units of m³). The greater the volume of water distributed it will be increasingly fulfilled the needs of consumers for clean water.</i></p> |

ULASAN

Sebagian besar kebutuhan tenaga listrik di Sumatera Utara dipenuhi oleh Perusahaan Listrik Negara (PLN), dan sebagian lainnya dipenuhi oleh listrik non PLN. Pada Tahun 2022, daya terpasang di Kabupaten Mandailing Natal sudah mencapai 99148 kW dengan jumlah pelanggan Listrik yang sudah mencapai 120 577 pelanggan

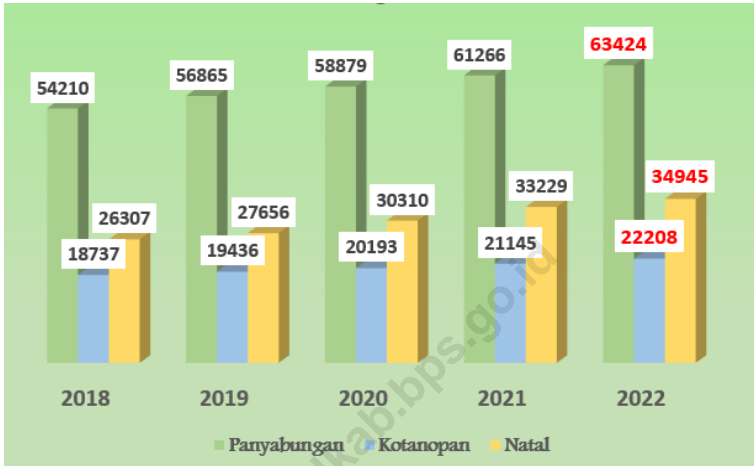
Hanya ada lima kecamatan di Kabupaten Mandailing Natal yang mendapat saluran air minum dari PDAM yaitu Kecamatan Kotanpan, Kecamatan Panyabungan, Kecamatan Panyabungan Selatan, Kecamatan Natal, dan Kecamatan Siabu. Air bersih yang disalurkan PDAM Mandailing Natal selama tahun 2021 mengalami peningkatan bila dibandingkan pada tahun sebelumnya. Air yang disalurkan kepada konsumen tahun 2020 sebanyak 1 518 795 m³ naik menjadi 1 737 712 m³ pada tahun 2021. Jumlah air bersih yang disalurkan PDAM kepada konsumen terbesar adalah di Kecamatan Panyabungan yakni sebesar 1 345 339 m³ atau sebesar 77,42 persen dari total air yang disalurkan di Mandailing Natal.

DESCRIPTION

Most of the electricity demand in Sumatera Utara are supplied by the State Electricity Company (PLN), and others are met by non-PLN electricity. In 2021, installed power in Mandailing Natal Regency has reached 99148 kW with the number of Electricity customers that have reached 120 577 customers.

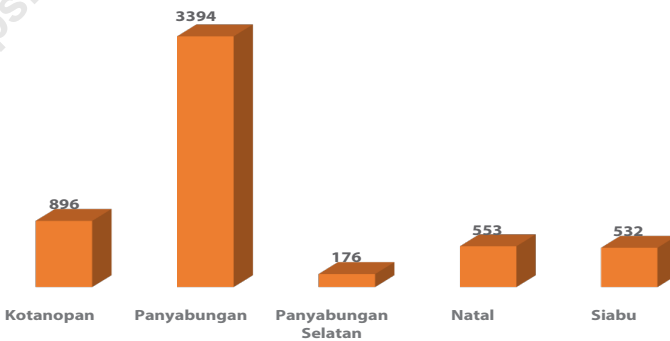
There are only five districts in Mandailing Natal who get drinking water from PDAM, that Kotanpan, Panyabungan, South Panyabungan, Natal, and Siabu. Clean water supply which are distributed by PDAM Mandailing Natal during the year 2021 has increased when compared to previous year. Water supply which delivered to consumers in 2020 was amounted to 1 518 795 m³, increased to 1 737 712 m³ in 2021. The volume of water was largely distributed to consumers in Panyabungan District which was amounted to 1 345 339 m³, or 77,42 percent of the total water which was distributed in Mandailing Natal.

Gambar 6.1 Jumlah Pelanggan Listrik menurut Rayon, 2018-2022
Number of Electricity Customer by Branch, 2018-2022



Sumber/Source : Perusahaan Listrik Negara/State Electricity Company

Gambar 6.2 Jumlah Pelanggan Air Minum menurut Kecamatan, 2022
Number of Drinking Water Customer by Subdistrict, 2022



Sumber/Source : PDAM Tirta Madina Kab. Mandailing Natal/Tirta Madina Branch Panyabungan

Tabel
Table 6.1**Daya Terpasang, Produksi, dan Distribusi Listrik PT. PLN (Persero) pada Cabang/Ranting PLN Menurut ULP, 2022**
Installed Electricity Power, Production, and Distribution of PT. PLN (Persero) at PLN Branch by Sub Branch, 2022

Rayon Branch	Daya Terpasang Installed Electricity Power (VA)	Produksi Listrik Electricity Production (KWh)	Listrik Terjual Electricity Sold (KWh)	Dipakai Sendiri Own Used (KWh)	Susut/ Hilang Shrinkage/ Lost (KWh)
(1)	(2)	(3)	(4)	(5)	(6)
Panyabungan	53 256 415	82 181 462	80 973 539	1 207 923	3 831 428
Kotanopan	16 390 377	21 475 138	21 177 149	297 989	208 879
Natal	29 500 790	101 489 758	100 920 236	569 521	9 126 474
Mandailing Natal	99 147 582	205 146 357	203 070 925	2 075 433	13 166 781

Sumber/Source: Perusahaan Listrik Negara/ State Electricity Company

Tabel
Table 6.2**Jumlah Pelanggan Listrik Menurut ULP, 2018-2022**
Number of Electricity Customers by Sub Branch, 2018–2022

Rayon Branch	2018	2019	2020	2021	2022
(1)	(3)	(4)	(5)	(6)	(7)
Panyabungan	54 210	56 865	58 879	61 266	63 424
Kotanopan	18 737	19 436	20 193	21 145	22 208
Natal	26 307	27 656	30 310	33 229	34 945
Mandailing Natal	99 254	103 957	109 382	115 640	120 577

Sumber/Source: Perusahaan Listrik Negara/ *State Electricity Company*

Tabel
Table 6.3**Jumlah Pelanggan dan Air yang Disalurkan Menurut Kecamatan di Kabupaten Mandailing Natal, 2022**
Number of Customers and + by Subdistrict in Mandailing Natal Regency, 2022

Kecamatan Subdistrict	Pelanggan Number of Customers	Air Disalurkan Distributed Water (m ³)	Nilai Value (Rp)
(1)	(2)	(3)	(4)
Batahan	-	-	-
Sinunukan	-	-	-
Batang Natal	-	-	-
Lingga Bayu	-	-	-
Ranto Baik	-	-	-
Kotanopan	896	155 369	203 427 740
Ulu Pungkut	-	-	-
Tambangan	-	-	-
Lembah Sorik Marapi	-	-	-
Puncak Sorik Marapi	-	-	-
Muara Sipongi	-	-	-
Pakantan	-	-	-
Panyabungan	3 394	1 437 309	2 002 694 655
Panyabungan Selatan	176	7 440	17 076 060
Panyabungan Barat	-	-	-
Panyabungan Utara	-	-	-
Panyabungan Timur	-	-	-
Huta Bargot	-	-	-
Natal	553	136 542	188 177 005
Muara Batang Gadis	-	-	-
Siabu	532	72 582	73 084 355
Bukit Malintang	-	-	-
Naga Juang	-	-	-
Mandailing Natal	5 551	1 809 242	2 484 459 815

Sumber/Source: PDAM Tirta Madina Kabupaten Mandailing Natal/Tirta Madina Branch Panyabungan (Regional Establishment of Drinking Water)

Tabel
Table 6.4**Energi Listrik yang Disalurkan PT.PLN Persero ke
Kabupaten Mandailing Natal Menurut ULP, 2022**
*Distributed Electricity of State Electricity Company to
Mandailing Natal Regency by Sub Branch, 2022*

Kecamatan Subdistrict	ULP Sub Branch		
	Panyabungan	Kotanopan	Natal
(1)	(2)	(3)	(4)
HUTM (KMs)	501.12	266.86	533.30
HUTR (KMs)	375.96	122.71	278.05
Pelanggan/Consumer	63 315	22 130	34 843
Kerugian/Losses	6.05	1.64	10.10
Trafo			
- KVA	27 020	10 850	20 528
- Jumlah/Total	312	216	352

Sumber/Source: Perusahaan Listrik Negara/ State Electricity Company

Tabel
Table 6.5**Jumlah Pelanggan PLN menurut Jenis Konsumen dan ULP
di Kabupaten Mandailing Natal, 2022**
**Number of PLN Consumer by Type and Sub Branch in
Mandailing Natal Regency, 2022**

Kecamatan Subdistrict	ULP Sub Branch		
	Panyabungan	Kotanopan	Natal
(1)	(2)	(3)	(4)
Rumah Tangga/ <i>House Holds</i>	59 810	21 006	32 179
Industri/ <i>Industry</i>	16	2	2
Publik/ <i>Public</i>	479	133	163
Sosial dan Tempat Ibadah/ Place of Social Institution and Worship	1430	703	995
Usaha/ <i>Commercial</i>	1650	334	508
Jumlah/Total	60 359	20 995	32 936

Sumber/*Source*: Perusahaan Listrik Negara/
State Electricity Company

Tabel
Table 6.6**Jumlah Desa Berlistrik dan Tidak Berlistrik Menurut
Kecamatan di Kabupaten Mandailing Natal, 2022**
**Number of Electricity Villages and Unelectricity Villages in
Mandailing Natal Regency, 2022**

Kecamatan Subdistrict	Jumlah Desa/ Kelurahan Number of Villages	Desa/ Kelurahan Berlistrik Villages with Electricity	Persentase Desa/Kelurahan Berlistrik Villages with Electricity	Desa/ Kelurahan Tidak Berlistrik Villages with Unelectricity	Persentase Desa/Kelurahan Tidak Berlistrik Villages with Unelectricity
(1)	(2)	(3)	(4)	(5)	(6)
Batahan	18	17	94.44	1	5.56
Sinunukan	14	14	100.00		-
Batang Natal	31	24	77.42	7	22.58
Lingga Bayu	19	19	100.00	-	-
Ranto Baek	18	18	100.00	-	-
Kotanopan	36	33	91.67	3	8.33
Ulu Pungkut	13	13	100.00	-	-
Tambangan	20	20	100.00	-	-
Lembah Sorik Marapi	9	9	100.00	-	-
Puncak Sorik Marapi	11	11	100.00	-	-
Muara Sipongi	16	16	100.00	-	-
Pakantan	8	7	87.50	1	12.50
Panyabungan	39	38	97.44	1	2.56
Panyabungan Selatan	11	11	100.00	-	-
Panyabungan Barat	10	10	100.00	-	-
Panyabungan Utara	12	12	100.00	-	-
Panyabungan Timur	15	13	86.67	2	13.33
Huta Bargot	14	14	100.00	-	-
Natal	30	30	100.00	-	-
Muara Batang Gadis	14	10	71.43	4	28.57
Siabu	28	28	100.00	-	-
Bukit Malintang	11	11	100.00		-
Naga Juang	7	7	100.00	-	-

Catatan/Note: Terdapat 3 UPT di MBG/There are 3 UPT in MBG

Sumber/Source: Perusahaan Listrik Negara/State Electricity Company

Tabel
Table 6.7**Perkembangan Penjualan Energi Listrik menurut
Pelanggan, 2022**
Total of Energy Sold by Consumer, 2022

Kecamatan Subdistrict	ULP Sub Branch			Energi Energy (GWH)
	Panyabungan	Kotanopan	Natal	
(1)	(2)	(3)	(4)	(5)
Rumah Tangga/ <i>House Holds</i>	59 925 954.45	15 920 234.23	30 280 488.32	106 126 677.01
Komersial/ <i>Commercial</i>	7 195 057.95	2 401 830.47	3 250 496.41	12 847 384.83
Industri/ <i>Industry</i>	470 584.10	6 556.50	261 042.00	738 182.60
Sosial/ <i>Social</i>	4 245 782.29	1 072 495.52	1 710 119.15	7 028 396.96
Publik/ <i>Public</i>	4 878 644.47	1 391 392.32	1 601 400.89	7 871 437.68

Sumber/*Source*: Perusahaan Listrik Negara/*State Electricity Company*

07

PARIWISATA TOURISM

16,4%

1,53
HARI

TINGKAT PENGHUNIAN KAMAR (TPK) HOTEL DAN AKOMODASI LAINNYA

TPK Hotel dan Akomodasi Lainnya di Mandailing Natal tahun 2022 sebesar 16,4 persen dengan rata-rata lama inap selama 1 sampai 2 hari

JUMLAH HOTEL DAN AKOMODASI LAINNYA DI KABUPATEN MANDAILING NATAL, 2018-2022



Terdapat 31 hotel nonbintang dan akomodasi lainnya di Kabupaten Mandailing Natal pada tahun 2022 dengan jumlah kamar sebanyak 500 dan tempat tidur sebanyak 827

PENJELASAN TEKNIS**TECHNICAL NOTES**

1. Usaha penyediaan akomodasi adalah usaha yang menyediakan pelayanan penginapan yang dapat dilengkapi dengan pelayanan pariwisata lainnya. Usaha penyediaan akomodasi dapat berupa hotel, vila, pondok wisata, bumi perkemahan, persinggahan karavan, dan akomodasi lainnya yang digunakan untuk tujuan pariwisata.
 2. Hotel adalah penyediaan akomodasi secara harian berupa kamar-kamar di dalam satu bangunan yang dapat dilengkapi dengan jasa pelayanan makan dan minum, kegiatan hiburan dan atau fasilitas lainnya. Hotel terdiri dari hotel berbintang dan hotel non- bintang.
 3. Hotel bintang adalah usaha penyediaan jasa pelayanan penginapan, makan minum serta jasa lainnya bagi umum dengan menggunakan sebagian atau seluruh bangunan. Usaha ini dikelola secara komersial serta memenuhi ketentuan persyaratan sebagai hotel bintang (termasuk berlian) yang ditetapkan dalam surat keputusan instansi yang membinanya. Misalnya hotel bintang lima, hotel bintang empat dan seterusnya.
1. *The business of providing accommodation is a business that provides specialty services that can be equipped with other tourism services. It includes hotel, villa, cottage, camping, caravan stop, and other accommodation that are used for tourism purposes.*
 2. *Hotel is a daily supply of accommodation rooms within a building which can be equipped with eating and drinking services, entertainment activities and/or other facilities. Hotel consists of a classified hotel and a non-classified hotel.*
 3. *A star hotel is the business of providing an accommodation, eating and drinking as well as other services for the public by using a building or a part of a building. It is managed commercially and meets specified requirements as a star hotel (including diamonds) set forth in the decree of fostering agency. For example, five star hotel, four star hotel, and so on.*

4. Tingkat penghunian kamar hotel adalah persentase banyaknya malam kamar yang dihuni terhadap banyaknya malam kamar yang tersedia.
 5. Rata-rata lamanya tamu menginap adalah banyaknya malam tempat tidur yang terpakai (malam tamu) dengan banyaknya tamu yang menginap di hotel atau akomodasi lainnya.
4. *Room occupancy rate is the number of room-nights occupied divided by the number of room-nights available, multiplied by 100 percent.*
 5. *Average length of stay is the number of bed-nights used (guest night) divided by the number of guests coming to spend the night at the accommodation.*

ULASAN

Pada tahun 2022, ada 31 hotel nonbintang dan akomodasi lainnya di Kabupaten Mandailing Natal. Jumlah kamar totalnya sebanyak 500 buah dan jumlah tempat tidur sebanyak 827 buah.

Tingkat penghunian kamar di tahun 2022 mengalami penurunan dari tahun sebelumnya. Selama tahun 2022, secara rata-rata ada sebanyak 16,46 persen kamar yang dihuni oleh tamu dengan rata-rata lama inap 1,53 atau satu sampai dua hari.

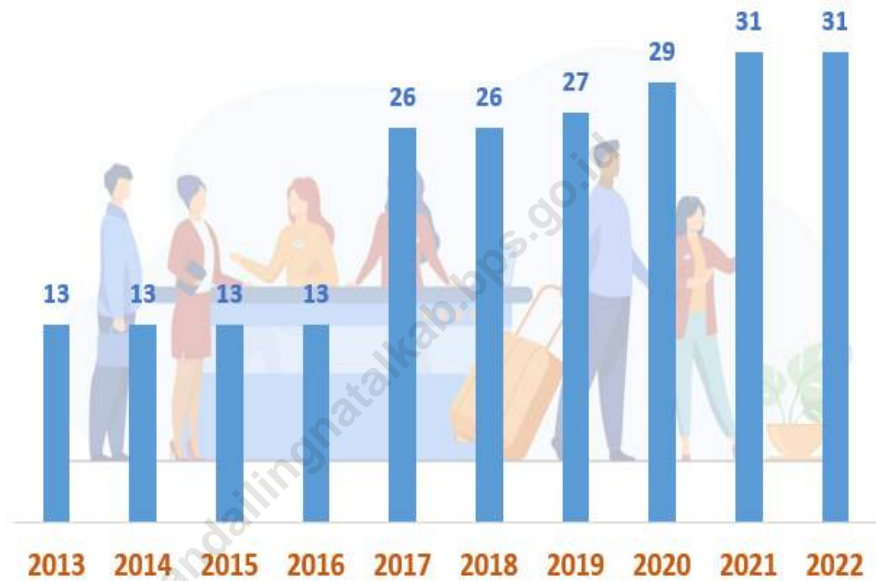
DESCRIPTION

In 2022, there are 31 non starred hotels and other accomodation in Mandailing Natal Regency. The number of Rooms are 500 rooms and number of beds are 827 beds.

Room occupancy rate of hotels in 2022 is decreased from the previous year. During 2022, there are 16,46 percent of rooms occupied by guess with an average length of stay of 1,53 or for a day to two days.

Gambar 7.1
Figures

Jumlah Hotel dan Akomodasi Lainnya di Kabupaten Mandailing Natal, 2013-2022
Number of Hotel and Other Accomodations in Mandailing Natal Regency, 2013-2022

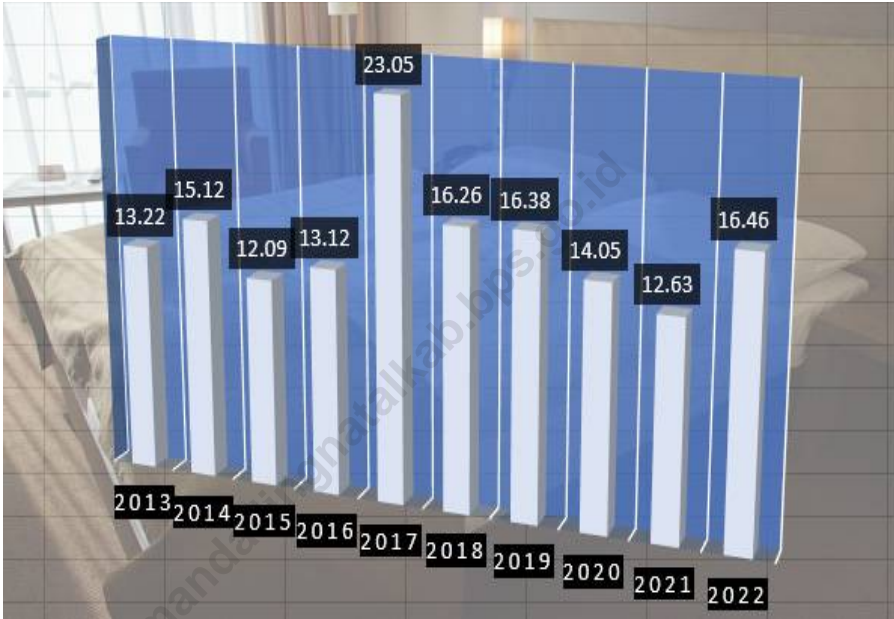


Catatan/Note: ...

Sumber/Source: BPS Provinsi Sumatera Utara/BPS-Statistics of Sumatera Utara Province

Gambar 7.2
Figures

Tingkat Penghunian Kamar Hotel dan Akomodasi Lainnya di Kabupaten Mandailing Natal, 2013-2022
Rooms Occupancy Rate of Hotel and Other Accomodations in Mandailing Natal Regency, 2013-2022



Catatan/Note: ...

Sumber/Source: BPS Provinsi Sumatera Utara/BPS-Statistics of Sumatera Utara Province

Tabel
Table 7.1**Jumlah Rumah Makan/Restoran Menurut Kecamatan di
Kabupaten Mandailing Natal, 2019–2020**
**Number of Restaurants by Subdistrict in Mandailing Natal
Regency, 2019–2020**

Kecamatan Subdistrict	2019	2020
(1)	(4)	(5)
Batahan	3	4
Sinunukan	7	16
Batang Natal	7	6
Lingga Bayu	1	-
Ranto Baik	-	-
Kotanopan	11	11
Ulu Pungkut	-	-
Tambangan	9	-
Lembah Sorik Marapi	4	-
Puncak Sorik Marapi	-	-
Muara Sipongi	-	-
Pakantan	-	-
Panyabungan	49	40
Panyabungan Selatan	1	1
Panyabungan Barat	2	2
Panyabungan Utara	17	6
Panyabungan Timur	2	2
Huta Bargot	-	-
Natal	20	-
Muara Batang Gadis	7	2
Siabu	1	1
Bukit Malintang	4	-
Naga Juang	-	-
Mandailing Natal	145	91

Catatan/Note: Data tahun 2021 dan tahun 2022 tidak tersedia

Sumber/Source: BPS, Pendataan Potensi Desa (Podes)/BPS-Statistics Indonesia, Village Potential Data Collecting

Tabel
Table 7.2

**Jumlah Hotel dan Akomodasi Lainnya menurut Kelas di
Kabupaten Mandailing Natal, 2013-2022**
*Number of Hotel and Other Accomodations in Mandailing
Natal Regency, 2013-2022*

Tahun Year	Hotel berbintang Starred Hotels	Hotel Melati dan Akomodasi Lainnya Non-starred Hotels and other accomodations	Jumlah Total
(1)	(2)	(3)	(4)
2013	1	12	13
2014	1	12	13
2015	1	12	13
2016	1	12	13
2017	1	25	26
2018	1	25	26
2019	1	26	27
2020	-	29	29
2021	-	31	31
2022	-	31	31

Catatan/Note: ...

Sumber/Source: BPS Provinsi Sumatera Utara/BPS-Statistics of Sumatera Utara Province

Tabel
Table 7.3**Jumlah Hotel menurut Bintang di Kabupaten Mandailing Natal, 2013 - 2022**
Number of Hotel by Grade in Mandailing Natal Regency, 2013- 2022

Tahun Year	Bintang 1 Star 1	Bintang 2 Star 2	Bintang 3 Star 3	Bintang 4 Star 4	Bintang 5 Star 5	Bintang 6 Star 6
(1)	(2)	(3)	(4)	(5)	(6)	(7)
2013	1	0	0	0	0	0
2014	1	0	0	0	0	0
2015	1	0	0	0	0	0
2016	1	0	0	0	0	0
2017	1	0	0	0	0	0
2018	1	0	0	0	0	0
2019	1	0	0	0	0	0
2020	0	0	0	0	0	0
2021	0	0	0	0	0	0
2022	0	0	0	0	0	0

Catatan/Note: ...

Sumber/Source: BPS Provinsi Sumatera Utara/BPS-Statistics of Sumatera Utara Province

Tabel
Table 7.4**Jumlah Kamar Hotel dan Akomodasi Lainnya di
Kabupaten Mandailing Natal, 2013-2022**
*Number of Rooms of Hotel and Other Accomodations in
Mandailing Natal Regency, 2013-2022*

Tahun Year	Hotel berbintang Starred Hotels	Hotel Melati dan Akomodasi Lainnya Non-starred Hotels and other accomodations	Jumlah Total
(1)	(2)	(3)	(4)
2013	30	252	282
2014	31	269	300
2015	32	254	286
2016	50	272	322
2017	20	403	423
2018	20	403	423
2019	20	437	457
2020	-	461	461
2021	-	493	493
2022	-	500	500

Catatan/Note: ...

Sumber/Source: BPS Provinsi Sumatera Utara/BPS-Statistics of Sumatera Utara Province

Tabel
Table 7.5**Jumlah Tempat Tidur Hotel dan Akomodasi Lainnya di
Kabupaten Mandailing Natal, 2013-2022**
*Number of Beds of Hotel and Other Accomodations in
Mandailing Natal Regency, 2013-2022*

Tahun Year	Hotel berbintang Starred Hotels	Hotel Melati dan Akomodasi Lainnya Non-starred Hotels and other accomodations	Jumlah Total
(1)	(2)	(3)	(4)
2013	40	448	488
2014	48	501	549
2015	49	471	520
2016	50	486	536
2017	46	729	775
2018	20	729	749
2019	20	775	795
2020	-	824	824
2021	-	854	854
2022	-	827	827

Catatan/Note: ...

Sumber/Source: BPS Provinsi Sumatera Utara/BPS-Statistics of Sumatera Utara Province

Tabel
Table 7.6

**Tingkat Penghunian Kamar Hotel dan Akomodasi Lainnya
di Kabupaten Mandailing Natal, 2013-2022**
*Rooms Occupancy Rate of Hotel and Other Accomodations
in Mandailing Natal Regency, 2013-2022*

Tahun Year	Tingkat Penghunian Kamar Hotel Room Occupancy
(1)	(2)
2013	13,22
2014	15,12
2015	12,09
2016	13,12
2017	23,05
2018	16,26
2019	16,38
2020	14,05
2021	12,63
2022	16,46

Catatan/Note: ...

Sumber/Source: BPS Provinsi Sumatera Utara/BPS-Statistics of Sumatera Utara Province

Tabel
Table 7.7

**Rata-rata Lama Inap Tamu Hotel dan Akomodasi Lainnya
di Kabupaten Mandailing Natal (hari), 2013-2022**
**Average Length of Stay in Hotel and Other Accomodations
in Mandailing Natal Regency (Day), 2013-2022**

Tahun Year	Jenis Tamu Type of Guest	
	Tamu Mancanegara Foreign Guest	Tamu Nusantara Domestic Guest
(1)	(2)	(3)
2013	-	1,80
2014	-	1,53
2015	1,00	1,10
2016	-	1,26
2017	1,00	1,28
2018	4,55	1,42
2019	5,55	1,28
2020	-	2,36
2021	-	3,15
2022	-	1,53

Catatan/Note: ...

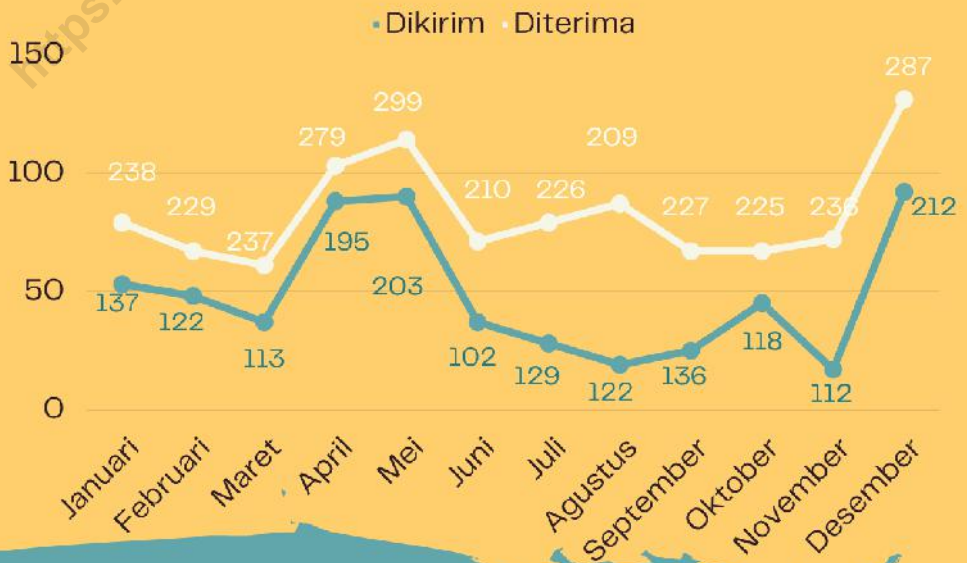
Sumber/Source: BPS Provinsi Sumatera Utara/BPS-Statistics of Sumatera Utara Province

TRANSPORTASI DAN KOMUNIKASI TRANSPORTATION AND COMMUNICATION

14.2%

Hanya 14,22 persen kondisi jalan Kabupaten Mandailing Natal pada tahun 2022 berstatus baik, selebihnya berstatus sedang (41,18%), rusak (18,65%) dan rusak berat (25,95%)

JUMLAH PENGIRIMAN DAN PENERIMAAN PAKET POS BIASA MELALUI KANTOR POS MENURUT BULAN DI KABUPATEN MANDAILING NATAL, 2022



PENJELASAN TEKNIS**TECHNICAL NOTES**

- | | |
|---|--|
| <p>1. Kendaraan bermotor adalah setiap kendaraan yang digerakkan oleh peralatan teknik yang ada pada kendaraan tersebut, biasanya digunakan untuk angkutan orang atau barang di atas jalan raya selain kendaraan yang berjalan di atas rel. Kendaraan bermotor yang dicatat adalah semua jenis kendaraan kecuali kendaraan bermotor TNI/Polri dan Korps Diplomatik.</p> | <p>1. <i>Motor vehicles are any kind of vehicles motorized by machine set up in those vehicles, they are usually used for transporting peoples or goods on roads except vehicles moving along a railway line. The data cover all kinds of motor vehicles except those belong to Indonesia Army Force Indonesian State Police and Diplomatic Corps.</i></p> |
| <p>2. Mobil penumpang adalah setiap kendaraan bermotor yang dilengkapi dengan tempat duduk untuk sebanyak-banyaknya delapan orang, tidak termasuk tempat duduk untuk pengemudi, baik dilengkapi atau tidak dilengkapi bagasi.</p> | <p>2. <i>Passenger cars are any motor vehicles with no more than eight seats, excluding seat for driver, it can be with or without hoot.</i></p> |
| <p>3. Mobil bis adalah setiap kendaraan bermotor yang dilengkapi dengan tempat duduk untuk lebih dari delapan orang, tidak termasuk tempat duduk untuk pengemudi, baik dilengkapi atau tidak dilengkapi bagasi.</p> | <p>3. <i>Buses are large passenger cars having seats for more than eight passengers, excluding seat for driver, it can be with or without hoot.</i></p> |
| <p>4. Mobil truk adalah setiap kendaraan bermotor yang digunakan untuk angkutan barang, selain mobil penumpang, mobil bis dan kendaraan bermotor roda dua.</p> | <p>4. <i>Trucks are any motor vehicles used to transport goods excluding passenger cars, buses, and motorcycles.</i></p> |
| <p>5. Kereta api adalah kendaraan</p> | <p>5. <i>Train is a coach or a number of</i></p> |

dengan tenaga gerak (listrik, diesel atau tenaga uap) yang berjalan sendiri maupun dirangkaikan dengan kendaraan lain, yang akan atau sedang bergerak di atas rel, terdiri dari kereta penumpang dan kereta barang.

coaches joined together, moving along a railway line. It can be passenger train or freight train.

- | | |
|--|--|
| <p>6. Kilometer penumpang adalah jumlah kilometer dari semua penumpang yang berangkat. Besaran ini merupakan penjumlahan jarak asal tujuan masing-masing penumpang.</p> | <p>6. <i>Passenger kilometer is total kilometers of all departing passenger. This measurement is the sum of distance between the place of origin and the place of destination taken by all passengers.</i></p> |
| <p>7. Rata-rata jarak perjalanan per penumpang adalah rata-rata yang ditempuh oleh setiap penumpang, atau jumlah kilometer penumpang dibagi dengan jumlah penumpang berangkat.</p> | <p>7. <i>Mean distance of journey per passenger is mean distance taken by each passenger or total of passenger-kilometer divided by the number of departing passengers.</i></p> |
| <p>8. Kilometer ton adalah jumlah kilometer semua ton yang diangkut. Besaran ini merupakan hasil penjumlahan jarak asal tujuan masing-masing barang dalam ton.</p> | <p>8. <i>Ton-kilometer is total kilometer of all cargoes carried. This is the sum of distance from area of origin to area of destination for each ton of cargoes.</i></p> |
| <p>9. Rata-rata jarak angkut barang adalah rata-rata jarak yang ditempuh oleh setiap ton barang atau jumlah kilometer ton dibagi dengan ton dimuat.</p> | <p>9. <i>Mean distance of cargoes loaded is mean distance of each ton of cargoes loaded or total ton-kilometer divided by total ton of cargoes loaded.</i></p> |
| <p>10. Kantor Pos adalah tempat pemberi pelayanan komunikasi tertulis dan atau surat elektronik, layanan paket, layanan logistik,</p> | <p>10. <i>Post Office is a service provider facility of written communication and or electronic mail, parcel service, logistics services,</i></p> |

layanan transaksi keuangan, dan layanan keagenan pos untuk kepentingan umum. Rumah pos berfungsi sama seperti kantor pos dan kantor pos pembantu, bedanya rumah pos biasanya terletak di daerah terpencil.

financial transaction services, and postal services to the public. Postal house has the same function as the post office and subsidiary of post office, the difference is that postal house is usually located in remote areas.

11. Telekomunikasi adalah setiap pemancaran, pengiriman dan atau penerimaan dari setiap informasi dalam bentuk tanda-tanda, isyarat, tulisan, gambar, suara dan bunyi melalui sistem kawat, optik, radio atau sistem elektromagnetik lainnya.
 12. Jaringan telekomunikasi adalah rangkaian perangkat telekomunikasi dan kelengkapannya yang digunakan dalam bertelekomunikasi.
 13. Telepon tetap kabel dalam Susenas disebut telepon rumah adalah jaringan telekomunikasi menggunakan perangkat telepon tetap dengan kabel yang secara umum diatur oleh standar-standar teknis dengan menggunakan suatu nomor telepon, dikenal pula sebagai Public Switched Telephone Network (PSTN). Pada umumnya dimanfaatkan untuk telepon rumah dan jaringan internet, memiliki kemampuan menghantarkan sinyal dengan kuat dan jelas dengan biaya yang relatif lebih murah.
11. *Telecommunication includes every transmitting, delivering and or receiving from every information of marking, signal, article, picture, sound and voice through strand of wire system, optic, radio or other electromagnetic system.*
 12. *Telecommunication network is peripheral network of telecommunication and its equipment used in the means of telecommunication.*
 13. *Fixed line telephone based on Susenas called home phone is a telecommunication network using fixed line telephone device which is generally regulated by technical standards, using a phone number, also known as the Public Switched Telephone Network (PSTN). It is generally used for home phone and Internet networks, has the ability to deliver a strong and clear signal with a relatively low cost.*

14. Telepon bergerak seluler adalah perangkat telekomunikasi elektronik yang mempunyai kemampuan dasar yang sama dengan telepon tetap kabel, namun dapat dibawa ke mana-mana (portable, mobile) dan tidak perlu disambungkan dengan jaringan telekomunikasi kabel. Selain berfungsi sebagai telepon, telepon selular modern biasanya mendukung layanan tambahan seperti Short Messages Services (SMS), Multimedia Messages Service (MMS), e-mail dan akses Internet, aplikasi bisnis dan permainan, serta fotografi. Saat ini, Indonesia mempunyai dua sistem jaringan telepon bergerak seluler yaitu Global System for Mobile Telecommunications (GSM) dan CDMA.
14. *Cellular mobile phone is an electronic telecommunication device which has the same basic capabilities with fixed cables, but can be taken anywhere (portable, mobile) and does not need to be connected to the wired telecommunications networks. In addition to functioning as a telephone, modern mobile phone typically supports additional services such as Short Messages Services (SMS), Multimedia Messages Service (MMS), e-mail and access to the Internet, business applications and games, as well as photography. Currently, Indonesia has two cellular mobile telephone network system that are GSM (Global System for Mobile Telecommunications) and Code Division Multiple Access (CDMA).*
15. Internet adalah sebuah jaringan komputer publik di seluruh dunia. Internet menyediakan akses ke sejumlah layanan komunikasi termasuk World Wide Web dan membawa email, berita, hiburan dan file data.
15. *The internet is a worldwide public computer network. It provides access to a number of communication services including the World Wide Web and carries e-mail, news, entertainment and data files.*

ULASAN

Pada tahun 2022, panjang jalan di Kabupaten Mandailing Natal mencapai 2.418,98 km. Sepanjang 1.848,48 km adalah jalan kabupaten dan sisanya adalah jalan negara, jalan provinsi, dan jalan dalam kota.

Jika melihat kondisi permukaan jalan, lebih dari separuh permukaan jalan kondisinya rusak berat. Hanya sekitar 16 persen yang berstatus baik.

Dari seluruh jalan kabupaten, hanya sekitar 72,36 km yang permukaannya beraspal, sedangkan sisanya masih berupa beton, kerikil diperkeras, tanah, dan lainnya.

Menurut data dari Dinas Perhubungan Kabupaten Mandailing Natal, ada sebanyak 1.190 kendaraan yang berstatus wajib uji. Jenis kendaraan yang paling banyak adalah mobil barang dan mobil penumpang.

Pada tahun 2021, ada 11.194 STNK yang dikeluarkan oleh Polres Mandailing Natal. Paling banyak STNK tersebut di keluarkan untuk Kecamatan Panyabungan dan Natal.

Pada tahun 2021 terdapat 201 kasus kendaraan bermotor yang ditilang dan semua persidangannya dihadiri oleh para pelanggar.

Pada tahun 2021, terdapat 77 kecelakaan dengan rincian 57 mati ditempat, 34 luka berat, dan 93 luka ringan. Kecelakaan terbanyak terjadi di Kecamatan Panyabungan dan Siabu.

DESCRIPTION

In 2022, the length of the road in Mandailing Natal Regency reaches 2418,98 km. Along the 1.848,48 km is the district road and the rest are state roads, provincial roads, and roads within the city.

More than half of the road surface condition is severely damaged. Only about 16 percent are good.

Of all district roads, only about 72,36 km of which surface is asphalted/hotmix, while the rest is still in the form of hardened pebbles, rigid, soil, and others.

According to data from the Department of Transportation of Mandailing Natal Regency, there are 1190 vehicles with mandatory test status. The most abundant types of vehicles are freight cars and passenger cars.

By 2021, there are 11.194 vehicle registration issued by Mandailing Natal Resort Police. Most of the vehicle registration is issued for Panyabungan and Natal Districts.

In 2021 there were 201 cases of motorized vehicles being ticketed and all of the trials were attended by violators.

In 2021, there were 77 accidents with details of 57 dead on the spot, 34 serious injuries, and 93 minor injuries. Most accidents occurred in Siabu and Panyabungan Districts.

Dari 6.433 SIM yang dikeluarkan oleh Polres Mandailing Natal, lebih dari separuhnya adalah SIM C yaitu sebanyak 3.263. Sebanyak 3.170 diantaranya adalah SIM A dan SIM B.

Pada tahun 2022, jumlah surat kilat khusus yang dikirim baik di dalam negeri maupun luar negeri adalah sebanyak 1701. Sedangkan jumlah surat kilat khusus yang diterima adalah sebanyak 2902.

Semakin lama jumlah pelanggan telepon semakin berkurang dari tahun ke tahun. Pada tahun 2020, ada 2.308 pelanggan yang sebagian besar berasal dari kalangan rumah tangga.

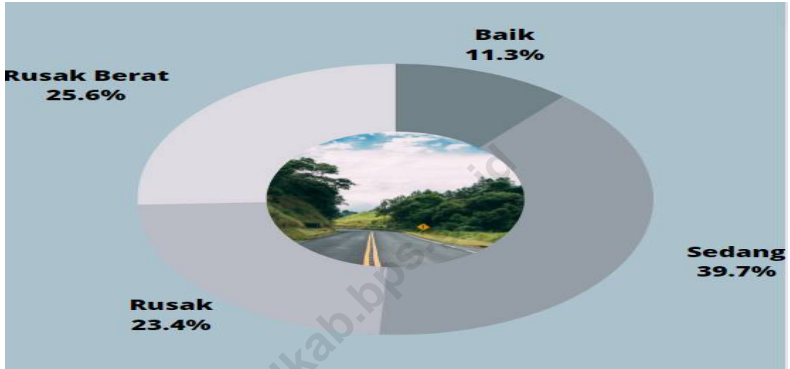
Of the 6.433 driving licence issued by the Mandailing Natal Resort Police, more than half of them are SIM C totally 3.263. A total of 3.170 of them are SIM A, and SIM B.

In 2021, the number of special express letters sent both domestically and abroad will be 8.859. Meanwhile, the number of special express mail received was 14.200.

Number of telephone customer decreased from year to year. By 2020, there are 2.308 customers, mostly from households

Gambar 8.1
Figures

Panjang Jalan Kabupaten Menurut Konstruksi Permukaan di Kabupaten Mandailing Natal (km), 2022
Length of Road by Surface Construction in Mandailing Natal Regency (km), 2022



Sumber/Source: Dinas Pekerjaan Umum dan Tata Ruang Kab. Mandailing Natal/
Public Work Service and Spatial Planning of Mandailing Natal

Gambar 8.2
Figures

Jumlah Surat Kilat khusus yang Dikirim dan Diterima Melalui Kantor Pos di Kabupaten Mandailing Natal, 2019–2022
Number of Express Mail Sent and Received via post Office in Mandailing Natal Regency, 2019–2022



Sumber/Source: PT Pos Indonesia Cabang Panyabungan/Pos Indonesia PT Branch Panyabungan

<https://mandailingnatakab.bps.go.id>

8.1 TRANSPORTASI TRANSPORTATION

Tabel 8.1.1 Panjang Jalan Menurut Konstruksi Permukaan dan Status Jalan di Kabupaten Mandailing Natal (km), 2020–2022
Table *Length of Road by Surface Construction and Status in Mandailing Natal Regency (km), 2020–2022*

Tingkat Kewenangan Pemerintahan <i>Level of Government Authority</i>	Konstruksi Permukaan Jalan <i>Road Surface Construction</i>				Jumlah Total
	Baik <i>Good</i>	Sedang <i>Fair</i>	Rusak Bad	Rusak Berat <i>Very Bad</i>	
(1)	(2)	(3)	(4)	(5)	(6)
Jalan Negara*) <i>State of Road</i>	248,00	36,20	13,50	0,00	297,70
Jalan Provinsi <i>Province</i>	42,92	78,60	11,40	40,29	173,21
Jalan Kabupaten <i>Regency Road</i>	208,37	734,25	432,00	473,85	1848,48
Jalan Dalam Kota <i>City Road</i>	38,02	34,32	14,01	13,236	99,59
Mandailing Natal	615,30	813,32	407,46	483,31	2 406,59
2021	615,30	813,32	407,46	483,31	2 319,39
2020	686,87	292,08	137,82	1 202,62	2 319,39

Catatan/Note: *) Data panjang jalan negara merupakan data tahun 2018
Sumber/Source: Dinas Pekerjaan Umum dan Tata Ruang Kab. Mandailing Natal/
Public Work Service and Spatial Planning of Mandailing Natal

Tabel
Table 8.1.2

**Panjang Jalan Menurut Status dan Kecamatan di
Kabupaten Mandailing Natal (km), 2020–2022**
*Length of road by Status and District in Mandailing Natal
Regency (km), 2020–2022*

Kecamatan Subdistrict	Status Jalan Road Status			Jumlah Total
	Negara State	Provinsi Province	Kabupaten Regency	
(1)	(2)	(3)	(4)	(5)
Batahan	0,00	52,10	78,00	130,10
Sinunukan	0,00	9,00	72,00	81,00
Batang Natal	0,00	30,15	118,80	148,95
Lingga Bayu	41,08	21,00	74,60	136,68
Ranto Baik	18,11	0,00	52,40	70,51
Kotanopan	17,00	21,90	153,08	191,98
Ulu Pungkut	0,00	10,06	64,00	74,06
Tambangan	10,94	0,00	58,90	69,84
Lembah Sorik Marapi	12,00	0,00	34,20	46,20
Puncak Sorik Marapi	0,00	0,00	19,00	19,00
Muara Sipongi	20,79	0,00	43,18	63,97
Pakantan	0,00	0,00	60,50	60,50
Panyabungan	9,00	0,00	123,00	132,00
Panyabungan Selatan	0,00	11,00	34,00	45,00
Panyabungan Barat	0,00	0,00	39,10	39,10
Panyabungan Utara	7,00	0,00	46,82	53,82
Panyabungan Timur	0,00	0,00	71,20	71,20
Huta Bargot	0,00	0,00	43,50	43,50
Natal	51,86	18,00	159,84	229,70
Muara Batang Gadis	67,32	0,00	203,00	270,32
Siabu	22,22	0,00	132,17	154,39
Bukit Malintang	8,00	0,00	30,60	38,60
Naga Juang	0,00	0,00	37,00	37,00
Jalan Dalam Kabupaten	0,00	0,00	99,59	99,59
Mandailing Natal	285,32	173,21	1 848,48	2 307,01
2021	297,70	173,21	1 848,48	2 319,39
2020	297,70	173,21	1 848,48	2 319,39

Sumber/Source: Dinas Pekerjaan Umum dan Tata Ruang Kab. Mandailing Natal/
Public Work Service and Spatial Planning of Mandailing Natal

Tabel
Table 8.1.3

Panjang Jalan Kabupaten dan Jalan Dalam Kota Menurut Konstruksi Permukaan Jalan dan Kecamatan di Kabupaten Mandailing Natal (km), 2020-2022
Length of Regency Road and City Road by Road Surface Construction and District in Mandailing Natal Regency (km), 2020-2022

Kecamatan <i>Subdistrict</i>	Konstruksi Permukaan Jalan <i>Road Surface Construction</i>				Jumlah <i>Total</i>
	Baik <i>Good</i>	Sedang <i>Fair</i>	Rusak Bad	Rusak Berat <i>Very Bad</i>	
(1)	(2)	(3)	(4)	(5)	(6)
Batahan	-	14,00	54,00	10,00	78,00
Sinunukan	2,69	9,98	32,81	26,53	72,00
Batang Natal	7,44	47,85	33,44	30,07	118,80
Lingga Bayu	0,60	11,44	29,05	33,52	74,60
Ranto Baek	0,47	6,13	33,62	12,19	52,40
Kotanopan	23,76	77,62	13,68	38,03	153,08
Ulu Pungkut	0,65	46,77	3,05	13,54	64,00
Tambangan	8,89	28,81	6,46	14,75	58,90
Lembah Sorik Marapi	8,57	10,76	7,68	7,20	34,20
Puncak Sorik Marapi	3,20	7,26	1,95	6,59	19,00
Muara Sipongi	12,30	8,69	7,67	14,53	43,18
Pakantan	2,75	21,89	4,37	31,50	60,50
Panyabungan	29,70	46,91	9,44	36,96	123,00
Panyabungan Selatan	8,03	14,95	4,69	6,33	34,00
Panyabungan Barat	1,55	18,60	7,30	11,65	39,10
Panyabungan Utara	10,40	18,39	4,90	13,13	46,82
Panyabungan Timur	12,11	3,40	2,85	52,84	71,20
Huta Bargot	3,13	7,64	6,77	25,96	43,50
Natal	9,00	50,47	78,55	21,82	159,84
Muara Batang Gadis	4,98	134,20	44,03	19,80	203,00
Siabu	17,42	71,56	14,89	28,30	132,17
Bukit Malintang	1,92	17,88	7,80	3,00	30,60
Naga Juang	0,80	24,76	9,02	2,43	37,00
Jalan Dalam Kabupaten	38,02	34,32	14,007	13,236	99,59
Mandailing Natal	208,37	734,25	432,00	473,85	1 848,48
2021	272,65	753,12	339,40	483,31	1 848,48
2020	344,22	231,88	69,76	1 202,62	1 848,48

Sumber/Source: Dinas Pekerjaan Umum dan Tata Ruang Kab. Mandailing Natal/
Public Work Service and Spatial Planning of Mandailing Natal

Tabel
Table 8.1.4

Panjang Jalan Kabupaten dan Jalan Dalam Kota Menurut Jenis Permukaan dan Kecamatan di Kabupaten Mandailing Natal (km), 2020-2022
Length of Regency Road and City Road by Surface and District in Mandailing Natal Regency (km), 2020-2022

Kecamatan Subdistrict	Konstruksi Permukaan Jalan Road Surface Construction					Jumlah Total
	Aspal Hotmix	Beraspal Asphalted	Kerikil Diperkeras Gravel	Tanah Earth	Lainnya Others	
(1)	(2)	(3)	(4)	(5)	(6)	(7)
Batahan	3,60	0,00	65	6,2	3,20	78,00
Sinunukan	2,05	1,40	59,71	8,4	0,44	72,00
Batang Natal	0,00	0,99	57,077	23,49	37,25	118,80
Lingga Bayu	3,00	10,68	40,325	17,09	3,51	74,60
Ranto Baek	0,00	2,02	40,995	8,385	1,00	52,40
Kotanopan	18,72	9,22	77,14	19,56	28,45	153,08
Ulu Pungkut	0,00	5,27	48,49	6,57	3,67	64,00
Tambangan	16,60	4,24	26,4	6,67	5,00	58,90
Lembah Sorik Marapi	20,18	0,18	5,82	5,66	2,36	34,20
Puncak Sorik Marapi	7,77	0,52	6,31	4,3	0,10	19,00
Muara Sipongi	15,41	3,20	6,87	9,18	8,52	43,18
Pakantan	0,26	0,68	23,595	31,05	4,92	60,50
Panyabungan	47,08	3,45	42,835	23,9	5,74	123,00
Panyabungan Selatan	12,10	0,00	12,23	1,6	8,07	34,00
Panyabungan Barat	1,95	4,10	24,8	6,8	1,45	39,10
Panyabungan Utara	13,25	2,83	23,29	6,78	0,67	46,82
Panyabungan Timur	13,95	7,70	6,05	41	2,50	71,20
Huta Bargot	4,63	1,00	14,97	20	2,90	43,50
Natal	12,15	2,95	134,63	9,48	0,63	159,84
Muara Batang Gadis	0,00	1,00	186,22	10,4	5,38	203,00
Siabu	19,82	6,45	84,25	16,86	4,80	132,17
Bukit Malintang	2,55	1,65	24,25	1,35	0,80	30,60
Naga Juang	0,40	0,60	32,755	1,82	1,43	37,00
Jalan Dalam Kabupaten	47,55	2,25	32,566	9,73	7,49	99,59
Mandailing Natal	263,02	72,36	1.076,58	296,28	140,25	1 848,48
2021	208,47	31,81	1254,35	1239,19	114,74	1 848,48
2020	268,22	123,63	590,02	866,61	0,00	1 848,48

Sumber/Source: Dinas Pekerjaan Umum dan Tata Ruang Kab. Mandailing Natal/
Public Work Service and Spatial Planning of Mandailing Natal

Tabel
Table 8.1.5**Banyaknya Kendaraan Wajib Uji Menurut Jenis Kendaraan
di Kabupaten Mandailing Natal, 2013 - 2022**
**Number of Vehicles with Compulsory test by Type in
Mandailing Natal Regency, 2013 - 2022**

Tahun Year	Mobil Barang Truck Wagon		Bis Bus		Mobil Penumpang Passenger Car	Kendaraan Tempelan Attached Vehicle	Jumlah Total
	Umum General	Tidak Umum Private	Umum General	Tidak Umum Private			
(1)	(2)	(3)	(4)	(5)	(6)	(7)	(8)
2013	54	632	5	-	336	-	1027
2014	213	598	3	-	349	-	1163
2015	139	735	5	-	547	-	1426
2016	132	483	1	-	249	1	866
2017	114	408	2	-	361	-	885
2018	173	416	2	1	485	-	1077
2019	151	281	-	-	151	1	584
2020	608	92	-	1	312	-	1013
2021	801	200	-	2	185	1	1189
2022	286	653	1	3	158	-	1190

Sumber/Source: Dinas Perhubungan Kabupaten Mandailing Natal/Transportation Office of Mandailing Natal Regency

Tabel
Table 8.1.6**Banyaknya Kendaraan Wajib Uji Menurut Jenis Kendaraan dan Kecamatan di Kabupaten Mandailing Natal, 2020-2022****Number of Vehicles with Compulsory test by Type and District in Mandailing Natal Regency, 2020-2022**

Kecamatan Subdistrict	Mobil Barang Truck Wagon		Bis Bus		Mobil Penumpang Passenger Car
	Umum General	Tidak Umum Private	Umum General	Tidak Umum Private	
(1)	(2)	(3)	(4)	(5)	(6)
Batahan	-	5	-	-	-
Sinunukan	27	13	-	-	-
Batang Natal	12	7	-	-	-
Lingga Bayu	8	2	-	-	-
Ranto Baek	2	1	-	-	-
Kotanopan	8	5	-	-	-
Ulu Pungkut	1	-	-	-	-
Tambangan	5	2	-	-	-
Lembah Sorik Marapi	9	11	-	-	-
Puncak Sorik Marapi	6	9	-	-	-
Muara Sipongi	3	1	-	-	-
Pakantan	-	2	-	-	-
Panyabungan	10	126	1	3	69
Panyabungan Selatan	6	13	-	-	10
Panyabungan Barat	5	4	-	-	5
Panyabungan Utara	3	18	-	-	6
Panyabungan Timur	2	17	-	-	8
Huta Bargot	1	5	-	-	3
Natal	11	23	-	-	-
Muara Batang Gadis	6	3	-	-	-
Siabu	8	27	-	-	52
Bukit Malintang	7	18	-	-	5
Naga Juang	3	6	-	-	-
Mandailing Natal	143	318	1	3	158
2021	92	608	1	-	312
2020	151	281	-	-	151

Sumber/Source: Dinas Perhubungan Kabupaten Mandailing Natal/Transportation Office of Mandailing Natal Regency

Tabel
Table 8.1.7**Jumlah Perusahaan dan Bus Yang Mendapat Izin Trayek di
Kabupaten Mandailing Natal, 2009 - 2022**
**Number of Company and Bus with Route Permit in
Mandailing Natal Regency, 2009 - 2022**

Tahun Year	Banyaknya Perusahaan Number of Company	Banyaknya Bus Number of Bus
(1)	(2)	(3)
2009	4	0
2010	7	261
2011	-	-
2012	-	-
2013	-	-
2014	-	-
2015	-	-
2016	11	277
2017	12	206
2018	12	206
2019	12	172
2020	12	117
2021	12	86
2022	12	115

Sumber/Source: Dinas Perhubungan Kabupaten Mandailing Natal/Transportation Office of Mandailing Natal Regency

Tabel
Table 8.1.8**Nama Perusahaan MPU dan Jumlah Kendaraan yang Mendapat Izin Trayek di Kabupaten Mandailing Natal, 2020-2022**
Name of MPU Company and Number of Certified Vehicle in Mandailing Natal Regency, 2020-2022

Nama Perusahaan Company Name	Jumlah Plafon Number of Company	Jumlah Realisasi Kendaraan (Unit) Number of Vehicles (Unit)	Keterangan Exp
(1)	(2)	(3)	(4)
PT.ANGKOLA NAULI TRANSPORT	300	59	
CV. LUBUK RAYA BARU	50	-	trayek mati
CV. MADINA UTAMA	110	-	trayek mati
KPU. MADINA	50	-	trayek mati
PO. BON EXPRESS	150	-	trayek mati
PO. BINTANG PRIMA	50	5	
CV. SELATAN JAYA TRANSPORT	202	50	
CV. MADINA INDAH	35	-	trayek mati
CV. MANDAILING TRAVEL	60	-	trayek mati
PO. BERINGIN JAYA	65	1	
CV. MADINA TRANSPORT	216	-	trayek mati
CV. ADIAN BANIA	20	-	
Mandailing Natal	1 308	115	-
2021	1 308	86	-
2020	1 308	117	-

Sumber/Source: Dinas Perhubungan Kabupaten Mandailing Natal/Transportation Office of Mandailing Natal Regency

Tabel
Table 8.1.9

Banyaknya Pengeluaran STNK/Plat dan Mutasi Kendaraan Bermotor yang Dilaksanakan Samsat Lantas Menurut Kecamatan di Kabupaten Mandailing Natal, 2020-2022
Number of STNK / Plat Expenditure and Vehicle Mutation Performed by Traffic Sam and District in Mandailing Natal Regency, 2020-2022

Kecamatan Subdistrict	Pengeluaran Number		Mutasi Mutation	
	STNK	Plat	Pindah move out	Datang Move in
(1)	(2)	(3)	(4)	(5)
Batahan	651	618	2	36
Sinunukan	1 177	1 138	8	81
Batang Natal	502	487	1	18
Lingga Bayu	637	625	5	11
Ranto Baik	403	393	1	5
Kotanopan	277	268	3	23
Ulu Pungkut	86	82	-	4
Tambangan	71	68	1	6
Lembah Sorik Marapi	398	389	4	37
Puncak Sorik Marapi	421	416	5	26
Muara Sipongi	81	79	1	8
Pakantan	68	67	-	1
Panyabungan	1 418	1 397	16	117
Panyabungan Selatan	97	93	-	6
Panyabungan Barat	217	210	5	25
Panyabungan Utara	301	298	8	29
Panyabungan Timur	121	118	1	5
Huta Bargot	261	260	4	13
Natal	921	913	8	40
Muara Batang Gadis	1 061	1 003	18	13
Siabu	673	665	4	27
Bukit Malintang	336	331	1	18
Naga Juang	113	110	2	5
Mandailing Natal	10 276	10 028	99	554
2021	11 194	10 869	79	1 116
2020	27 336	26 329	244	1 453

Sumber/Source: Polres Mandailing Natal/Polres of Mandailing Natal

Tabel 8.1.10 Jumlah Kendaraan Bermotor yang Terdaftar di Kabupaten Mandailing Natal, 2014-2022
Name of MPU Company and Number of Certified Vehicle in Mandailing Natal Regency, 2014-2022

Kecamatan Subdistrict	Mobil Penumpang Passenger Car	Bis Bus	Truk Truck	Sepeda Motor Motorcycle	Kendaraan Alat Berat Heavy Equipment	Jumlah Total
(1)	(2)	(3)	(4)	(5)	(6)	(7)
2014	157	4	33	3 790	-	3 984
2015	149	6	41	3 651	-	3 847
2016	174	9	51	3 356	-	3 590
2017	159	10	32	3 188	-	3 389
2018	175	5	37	5 024	-	5 241
2019	192	3	38	4 635	-	4 868
2020	163	6	58	4 363	-	4 590
2021	306	1	165	6 411	-	6 883
2022	909	2	253	5 937	-	7 101

Sumber/Source: Polres Mandailing Natal/Polres of Mandailing Natal

Tabel
Table 8.1.11

Banyaknya Kendaraan Bermotor yang Ditilang Menurut Kecamatan di Kabupaten Mandailing Natal, 2020-2022
Number of Motor Vehicle Under Arrested by Resort Police by District in Mandailing Natal Regency , 2020-2022

Kecamatan Subdistrict	Perkara Case	Hadir Attended
(1)	(2)	(3)
Batahan	10	10
Sinunukan	20	20
Batang Natal	22	22
Lingga Bayu	25	25
Ranto Baik	18	18
Kotanopan	45	45
Ulu Pungkut	25	25
Tambangan	19	19
Lembah Sorik Marapi	21	21
Puncak Sorik Marapi	27	27
Muara Sipongi	12	12
Pakantan	8	8
Panyabungan	89	89
Panyabungan Selatan	30	30
Panyabungan Barat	29	29
Panyabungan Utara	37	37
Panyabungan Timur	19	19
Huta Bargot	39	39
Natal	18	18
Muara Batang Gadis	15	15
Siabu	65	65
Bukit Malintang	22	22
Naga Juang	19	19
Mandailing Natal	634	634
2021	201	201
2020	1 085	1 085

Sumber/Source: Polres Mandailing Natal/Polres of Mandailing Natal

Tabel 8.1.12 **Banyaknya Kecelakaan/Tabrakan Lalu Lintas yang Terjadi di Kabupaten Mandailing Natal, 2019-2021**
Number of Traffic Accident/Collision Took Place in Mandailing Natal Regency, 2019-2021

Kecamatan Subdistrict	Kecelakaan Accident	Mati Ditempat Death	Luka Berat Seriously Injured	Luka Ringan Likely Injured	Materil (Rp) Material (Rp)
(1)	(2)	(3)	(4)	(5)	(6)
Batahan	-	-	-	-	-
Sinunukan	1	1	1	1	3 000 000
Batang Natal	6	7	-	3	16 000 000
Lingga Bayu	6	7	-	5	6 500 000
Ranto Baik	2	2	-	2	500 000
Kotanopan	4	4	1	3	2 250 000
Ulu Pungkut	-	-	-	-	-
Tambangan	2	5	6	15	65 000 000
Lembah Sorik Marapi	2	2	-	1	500 000
Puncak Sorik Marapi	-	-	-	-	-
Muara Sipongi	1	1	-	1	1 500 000
Pakantan	-	-	-	-	-
Panyabungan	17	5	8	22	31 550 000
Panyabungan Selatan	-	-	-	-	-
Panyabungan Barat	-	-	-	-	-
Panyabungan Utara	5	3	3	7	10 100 000
Panyabungan Timur	1	1	-	1	3 000 000
Huta Bargot	-	-	-	-	-
Natal	5	3	2	7	1 600 000
Muara Batang Gadis	5	4	3	4	24 600 000
Siabu	14	8	8	17	18 600 000
Bukit Malintang	5	3	1	3	13 500 000
Naga Juang	-	-	-	-	-
Mandailing Natal	77	57	34	93	198 200 000
2020	253	142	122	344	758 100 000
2019	95	41	62	135	242 150 000

Sumber/Source: Polres Mandailing Natal/Polres of Mandailing Natal

Tabel
Table 8.1.13

Jumlah Surat Izin Mengemudi (SIM) Yang Dikeluarkan Menurut Jenisnya di Kabupaten Mandailing Natal, 2020-2022

Number of Driving License Issued by Type in Mandailing Natal Regency, 2020-2022

Kecamatan Subdistrict	Golongan SIM Driving Licence Category				Jumlah Total
	A	B I	B II	C	
(1)	(2)	(3)	(4)	(5)	(6)
Januari January	236	24	2	259	521
Februari February	207	30	9	195	441
Maret March	275	33	7	229	544
April April	222	23	5	181	431
Mei May	276	35	12	308	631
Juni June	248	42	9	293	592
Juli July	208	31	8	301	548
Agustus August	278	40	13	350	681
September September	239	33	8	309	589
Oktober October	239	50	8	269	566
November November	196	30	6	208	440
Desember December	246	28	14	204	492
Mandailing Natal	2 870	399	101	3 106	6 476
2021	2 531	529	110	3 263	6 433
2020	8 580	1 614	298	14 593	25 095

Sumber/Source: Polres Mandailing Natal/Polres of Mandailing Natal

Tabel 8.1.14 **Jumlah Surat Izin Mengemudi (SIM) A Yang Dikeluarkan Menurut Kategori di Kabupaten Mandailing Natal, 2020-2022**
Number of Driving License Type A Issued by Category in Mandailing Natal Regency, 2020-2022

Bulan Month	Golongan SIM A Driving Licence Type A		Jumlah Total
	Baru New	Perpanjangan Prolongation	
(1)	(2)	(3)	(4)
Januari January	168	68	236
Februari February	138	69	207
Maret March	174	101	275
April April	132	90	222
Mei May	163	113	276
Juni June	166	82	248
Juli July	144	64	208
Agustus August	185	93	278
September September	158	81	239
Oktober October	131	108	239
November November	103	93	196
Desember December	138	108	246
Mandailing Natal	1 800	1 070	2 870
2021	1 824	707	2 531
2020	6 312	2 268	8 580

Sumber/Source: Polres Mandailing Natal/Polres of Mandailing Natal

Tabel
Table 8.1.15

Jumlah Surat Izin Mengemudi (SIM) B I Yang Dikeluarkan Menurut Kategori di Kabupaten Mandailing Natal, 2020-2022

Number of Driving License Type B I Issued by Category in Mandailing Natal Regency, 2020-2022

Bulan Month	Golongan SIM B I Driving Licence Type B I		Jumlah Total
	Baru New	Perpanjangan Prolongation	
(1)	(2)	(3)	(4)
Januari January	12	12	24
Februari February	10	20	30
Maret March	13	20	33
April April	11	12	23
Mei May	12	23	35
Juni June	17	25	42
Juli July	13	18	31
Agustus August	18	22	40
September September	13	20	33
Oktober October	23	27	50
November November	10	20	30
Desember December	8	20	28
Mandailing Natal	160	239	399
2021	237	292	529
2020	971	643	1 614

Sumber/Source: Polres Mandailing Natal/Polres of Mandailing Natal

Tabel 8.1.16 **Jumlah Surat Izin Mengemudi (SIM) B II Yang Dikeluarkan Menurut Kategori di Kabupaten Mandailing Natal, 2020-2022**
Number of Driving License Type B II Issued by Category in Mandailing Natal Regency, 2020-2022

Bulan Month	Golongan SIM B II Driving Licence Type B II		Jumlah Total
	Baru New	Perpanjangan Prolongation	
(1)	(2)	(3)	(4)
Januari January	0	2	2
Februari February	2	7	9
Maret March	2	5	7
April April	0	5	5
Mei May	2	10	12
Juni June	3	6	9
Juli July	2	6	8
Agustus August	2	11	13
September September	3	5	8
Oktober October	3	5	8
November November	1	5	6
Desember December	5	9	14
Mandailing Natal	25	76	101
2021	27	83	110
2020	124	174	298

Sumber/Source: Polres Mandailing Natal/Polres of Mandailing Natal

Tabel
Table 8.1.17

Jumlah Surat Izin Mengemudi (SIM) C Yang Dikeluarkan Menurut Kategori di Kabupaten Mandailing Natal, 2020-2022
Number of Driving License Type C Issued by Category in Mandailing Natal Regency, 2020-2022

Bulan Month	Golongan SIM C Driving Licence Type C		Jumlah Total
	Baru New	Perpanjangan Prolongation	
(1)	(2)	(3)	(4)
Januari January	174	85	259
Februari February	105	90	195
Maret March	114	115	229
April April	83	98	181
Mei May	182	126	308
Juni June	168	125	293
Juli July	201	100	301
Agustus August	238	112	350
September September	176	133	309
Oktober October	124	145	269
November November	88	120	208
Desember December	84	120	204
Mandailing Natal	1 737	1 369	3 106
2021	1 847	1 416	3 263
2020	9 361	5 232	14 593

Sumber/Source: Polres Mandailing Natal/Polres of Mandailing Natal

8.2 KOMUNIKASI COMMUNICATION

Tabel 8.2.1 Jumlah Surat Kilat khusus yang Dikirim dan Diterima Melalui Kantor Pos menurut Bulan di Kabupaten Mandailing Natal, 2020–2022
Number of Express Mail Sent and Received via post Office by Month in Mandailing Natal Regency 2020–2022

Bulan Month	Dikirim Sent			Diterima Received		
	Dalam Negeri Domestic	Luar Negeri International	Jumlah Total	Dalam Negeri Domestic	Luar Negeri International	Jumlah Total
(1)	(2)	(3)	(4)	(5)	(6)	(7)
Januari January	135	2	137	233	5	238
Februari February	121	1	122	225	4	229
Maret March	112	1	113	234	3	237
April April	190	5	195	269	10	279
Mei May	195	8	203	288	11	299
Juni June	101	1	102	205	5	210
Juli July	127	2	129	219	7	226
Agustus August	120	2	122	204	5	209
September September	135	1	136	223	4	227
Oktober October	117	1	118	221	4	225
November November	108	4	112	234	2	236
Desember December	205	7	212	278	9	287
Mandailing Natal	1666	35	1701	2833	69	2902
2021	8 839	20	8 859	14 142	58	14 200
2020	5 762	-	5 762	8 066	11	8 077

Sumber/SOURCE: PT Pos Indonesia Cabang Panyabungan/Pos Indonesia PT Branch Panyabungan

Tabel
Table 8.2.2

Jumlah Paket Kilat khusus yang Dikirim dan Diterima Melalui Kantor Pos menurut Bulan di Kabupaten Mandailing Natal, 2020–2022
Number of Special Express Package Sent and Received via post Office by Month in Mandailing Natal Regency, 2020-2022

Bulan Month	Dikirim Sent			Diterima Received		
	Dalam Negeri Domestic	Luar Negeri International	Jumlah Total	Dalam Negeri Domestic	Luar Negeri International	Jumlah Total
(1)	(2)	(3)	(4)	(5)	(6)	(7)
Januari January	277	-	277	480	10	490
Februari February	243	-	243	463	10	473
Maret March	256	-	256	477	-	477
April April	305	-	305	505	-	505
Mei May	325	-	325	515	10	525
Juni June	269	-	269	444	-	444
Juli July	271	-	271	450	-	450
Agustus August	273	-	273	465	10	475
September September	247	-	247	439	-	439
Oktober October	266	-	266	448	10	458
November November	282	-	282	469	-	469
Desember December	318	2	320	510	20	530
Mandailing Natal	3332	2	3334	5665	70	5735
2021	452	13	465	723	58	781
2020	244	6	250	327	-	327

Sumber/Source: PT Pos Indonesia Cabang Panyabungan/Pos Indonesia PT Branch Panyabungan

Tabel
Table 8.2.3**Jumlah Penerimaan dan Pengiriman Wesel Pos menurut Bulan di Kabupaten Mandailing Natal, 2020–2022**
Number of Money Order Received and Sent via Post Office by Month in Mandailing Natal Regency, 2020–2022

Bulan Month	Dikirim Sent		Diterima Received	
	Frekuensi Frequency	Nilai (Rp) Value (Rp)	Frekuensi Frequency	Nilai (Rp) Value (Rp)
(1)	(2)	(3)	(4)	(5)
Januari January	308	1643777743	503	747562992
Februari February	237	1135473900	460	717840800
Maret March	273	1544028995	545	981224500
April April	257	1013667895	704	1339067650
Mei May	187	996451990	235	526331380
Juni June	217	820867695	403	652343800
Juli July	215	826112295	3733	653378100
Agustus August	192	591406412	383	554654801
September September	173	667413480	341	517856696
Oktober October	169	602386600	343	503832396
November November	131	474558800	353	650776400
Desember December	125	437492900	668	1117375521
Mandailing Natal	2484	10753638705	5311	8962245036
2021	4 292	23 426 546 967	7 709	13 759 758 845
2020	5 431	34 224 081 989	15 550	22 657 690 587

Sumber/Source: PT Pos Indonesia Cabang Panyabungan/Pos Indonesia PT Branch Panyabungan

Tabel
Table 8.2.4

Jumlah Pengiriman dan Penerimaan Paket Pos Biasa Melalui Kantor Pos menurut Bulan di Kabupaten Mandailing Natal, 2020-2022
Number of Parcel Post and Received via post Office by Month in Mandailing Natal Regency, 2020-2022

Bulan Month	Dikirim Sent			Diterima Received		
	Dalam Negeri Domestic	Luar Negeri International	Jumlah Total	Dalam Negeri Domestic	Luar Negeri International	Jumlah Total
(1)	(2)	(3)	(4)	(5)	(6)	(7)
Januari January	50	3	53	78	1	79
Februari February	48	-	48	65	2	67
Maret March	37	-	37	60	1	61
April April	88	-	88	100	3	103
Mei May	90	-	90	110	4	114
Juni June	37	-	37	69	2	71
Juli July	28	-	28	77	2	79
Agustus August	19	-	19	86	1	87
September September	25	-	25	66	1	67
Oktober October	45	-	45	66	1	67
November November	17	-	17	71	1	72
Desember December	90	2	92	128	3	131
Mandailing Natal	574	5	713	976	22	998
2021	708	5	713	1 133	58	1 191
2020	417	-	417	628	3	631

Sumber/Source: PT Pos Indonesia Cabang Panyabungan/Pos Indonesia PT Branch Panyabungan

Tabel
Table 8.2.5

Jumlah Surat Kilat Khusus yang Dikirim dan Diterima Melalui Kantor Pos menurut Kantor Pelayanan di Kabupaten Mandailing Natal, 2020–2022
Number of Express Mail Sent and Received via post Office by Service Office in Mandailing Natal Regency, 2020-2022

Kantor Pelayanan Service Office	Dikirim Sent			Diterima Received		
	Dalam Negeri Domestic	Luar Negeri International	Jumlah Total	Dalam Negeri Domestic	Luar Negeri International	Jumlah Total
(1)	(2)	(3)	(4)	(5)	(6)	(7)
Sinunukan	765	-	765	1300	2	1302
Batang Natal	215	-	215	365	3	368
Kotanopan	181	-	181	308	5	313
Muara Sipongi	165	-	165	280	2	282
Panyabungan	164	25	189	278	40	318
Panyabungan Selatan	64	-	64	109	5	114
Natal	57	-	57	97	2	99
Siabu	56	10	66	95	10	105
Mandailing Natal	1666	35	1701	2833	69	2902
2021	8 839	20	8 859	14 143	58	14 201
2020	5 762	5	5 767	8 067	11	8 078

Sumber/Source: PT Pos Indonesia Cabang Panyabungan/Pos Indonesia PT Branch Panyabungan

Tabel
Table 8.2.6

**Jumlah Paket Kilat Khusus yang Dikirim dan Diterima
Melalui Kantor Pos menurut Kantor Pelayanan di
Kabupaten Mandailing Natal, 2020–2022**
*Number of Express Mail Sent and Received via post Office by
Service Office in Mandailing Natal Regency, 2020-2022*

Kantor Pelayanan Service Office	Dikirim Sent			Diterima Received		
	Dalam Negeri Domestic	Luar Negeri International	Jumlah Total	Dalam Negeri Domestic	Luar Negeri International	Jumlah Total
(1)	(2)	(3)	(4)	(5)	(6)	(7)
Panyabungan	1529	-	1529	2600	10	2610
Batang Natal	429	-	429	729	5	734
Kotanopan	362	-	362	616	10	626
Muara Sipongi	329	-	329	560	5	565
Sinunukan	328	2	330	557	20	577
Panyabungan Selatan	128	-	128	218	5	223
Natal	114	-	114	194	5	199
Siabu	112	-	112	191	10	201
Mandailing Natal	3332	2	3334	5665	70	5735
2021	452	13	465	722	58	780
2020	244	6	250	325	-	325

Sumber/Source: PT Pos Indonesia Cabang Panyabungan/Pos Indonesia PT Branch Panyabungan

Tabel
Table 8.2.7

Jumlah Penerimaan dan Pengiriman Wesel Pos menurut Kantor Pelayanan di Kabupaten Mandailing Natal, 2020–2022
Number of Money Order Received and Sent via Post Office by Service Office in Mandailing Natal Regency, 2020–2022

Kantor Pelayanan Service Office	Dikirim Sent		Diterima Received	
	Frekuensi Frequency	Nilai (Rp) Value (Rp)	Frekuensi Frequency	Nilai (Rp) Value (Rp)
(1)	(2)	(3)	(4)	(5)
Sinunukan	228	1890596230	39	117183700
Batang Natal	636	4337680060	409	509295800
KOtanopan	285	1655916500	1483	2657655988
Muara Sipongi	129	137629600	200	200051900
Panyabungan	564	1113746888	1389	3239398593
Panyabungan Selatan	181	723727812	607	539836305
Natal	308	511186615	72	131201650
Siabu	153	383155000	1112	1567621100
Mandailing Natal	2484	10753638705	5311	8962245036
2021	4 292	23 426 446 567	7 709	12 710 337 531
2020	5 481	31 367 939 796	15 642	20 719 608 187

Sumber/Source: PT Pos Indonesia Cabang Panyabungan/Pos Indonesia PT Branch Panyabungan

Tabel
Table 8.2.8**Jumlah Pengiriman dan Penerimaan Paket Pos Biasa Melalui Kantor Pos menurut Kantor Pelayanan di Kabupaten Mandailing Natal, 2020–2022**
Number of Parcel Post and Received via post Office by Service Office in Mandailing Natal Regency, 2020-2022

Kantor Pelayanan Service Office	Dikirim Sent			Diterima Received		
	Dalam Negeri Domestic	Luar Negeri International	Jumlah Total	Dalam Negeri Domestic	Luar Negeri International	Jumlah Total
(1)	(2)	(3)	(4)	(5)	(6)	(7)
Sinunukan	60	-	60	103	2	105
Batang Natal	38	-	38	65	1	66
KOtanopan	55	-	55	93	1	94
Muara Sipongi	19	-	19	32	1	33
Panyabungan	255	5	260	433	10	443
Panyabungan Selatan	21	-	21	36	1	37
Natal	72	-	72	122	1	123
Siabu	55	-	55	93	5	98
Mandailing Natal	574	5	579	976	22	998
2021	708	5	713	1 134	58	1 192
2020	417	-	417	626	3	629

Sumber/Source: PT Pos Indonesia Cabang Panyabungan/Pos Indonesia PT Branch Panyabungan

Tabel
Table 8.2.9**Jumlah Penerimaan dan Pengiriman Surat Menurut Jenis Surat di Kabupaten Mandailing Natal, 2020-2022**
Number of Mail Sent and Received Via Post Office by Type in Mandailing Natal Regency, 2020-2022

Jenis Surat Type of Mail		2020	2021	2022
(1)	(2)	(3)	(4)	(4)
Pengiriman/Sent				
a	Paket Khusus (DN+LN) Registered Mail	250	465	3334
b	Surat Kilat Khusus (DN+LN) Express Mail	5 767	8 859	1701
c	Surat Wesel Pos Money Order	5 431	4 292	2484
d	Paket Pos Biasa (DN+LN) Parcel Post	417	713	579
Penerimaan/Received				
a	Paket Surat Khusus (DN+LN) Registered Mail	325	781	5735
b	Surat Kilat Khusus (DN+LN) Express Mail	8 078	14 200	2901
c	Surat Wesel Pos Money Order	15 550	7 709	5311
d	Paket Pos Biasa (DN+LN) Parcel Post	629	1 191	998

Sumber/Source: PT Pos Indonesia Cabang Panyabungan/Pos Indonesia PT Branch Panyabungan

Tabel
Table 8.2.10

**Jumlah Pelanggan Telepon Menurut Pelanggan di
Kabupaten Mandailing Natal, 2018–2020**
*Number of Telephone Customer by Type of Customer in
Mandailing Natal Regency, 2018-2020*

Kantor Pelayanan Service Office	Rumah Tangga Household	Industri/Bisnis Industry/Business	Perkantoran Offices	Badan Sosial/ Institusi Social Institution	Lainnya Others
(1)	(2)	(3)	(4)	(5)	(6)
Batahan	-	-	-	-	-
Batang Natal	-	-	-	-	-
Kotanopan	306	11	29	7	-
Muara Sipongi	-	-	-	-	-
Panyabungan	1 308	121	279	27	-
Natal	-	1	4	-	-
Muara Batang Gadis	-	-	-	-	-
Siabu	179	9	24	3	-
Mandailing Natal	1 793	142	336	37	-
2019	-	-	-	-	-
2018	1 363	258	214	35	-

Catatan/Note: Data Tahun 2019 tidak tersedia

Sumber/Source: PT Telekomunikasi Indonesia, Tbk. Kantor Pelayanan Panyabungan/Telecommunication Service Office of Panyabungan

Tabel 8.2.11 **Keadaan Telekomunikasi di Kabupaten Mandailing Natal 2016-2018**
The Telecommunication Condition Existed in the Mandailing Natal Regency, 2016-2018

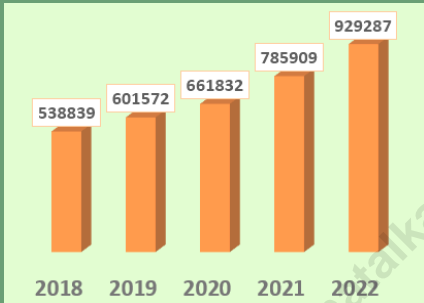
	Uraian <i>Explanation</i>	Satuan	2016	2017	2018
	(1)	(2)	(3)	(4)	(5)
1	Kapasitas Sentral	SST	3 974	3 554	2 435
2	Jumlah Pelanggan	SST	2 342	2 416	1 870
3	Jumlah sst Telepon Publik	-	-	-	-
	Telepon Umum Coin (TUC)	-	-	-	-
	Telepon Umum Coin Pelanggan (TUCP)	-	-	-	-
	Telepon Umum Kartu (TUK)	-	-	-	-
	Kamar Bicara Umum	-	-	-	-
4	Jumlah Pelanggan Telex	-	-	-	-
5	Jumlah Wartel	-	-	-	-
6	Jumlah Kios Telepon	-	-	-	-

Catatan/Note: Data Tahun 2019-2020 tidak tersedia

Sumber/Source: PT Telekomunikasi Indonesia, Tbk. Kantor Pelayanan Panyabungan/Telecommunication Service Office of Panyabungan

09

Perbankan, Koperasi, dan Harga-Harga



Jumlah Aktiva Rupiah dan Valuta Asing
Kabupaten Mandailing Natal



Rata-Rata Harga
Bahan Pokok tahun
2022



Rp 10750/kg



Rp 17583/liter



Rp 34500/kg



Rp 50083/kg



Rp 40333/kg



Jumlah UKM	4022
Aset	383923331
Omset	116518729
Karyawan	1754

PENJELASAN TEKNIS

1. Simpanan masyarakat adalah simpanan milik pihak ketiga bukan bank umum dan Bank Perkreditan Rakyat/BPR (termasuk pengimpunan dana dengan prinsip syariah) baik dalam Rupiah maupun Valuta Asing. (BPS saat ini tidak diperbolehkan menerima simpanan dalam valuta asing) yang berbentuk giro, tabungan, dan simpanan berjangka. Tidak termasuk simpanan milik pemerintah pusat dan bukan peenduduk.
2. Pinjaman yang diberikan adalah semua penyediaan uang atau tagihan yang dapat dipersamakan dengan itu dalam rupiah atau valuta asing, berdasarkan persetujuan atau kesepakatan pinjam meminjam antara bank dengan sektor swasta domestik (termasuk piutang/pembiayaan berdasarkan prinsip syariah) yang hanya mencakup pinjaman bank umum dan BPS yang beroperasi di wilayah Indonesia.
3. Kredit UMKM adalah semua penyediaan uang atau tagihan yang dapat dipersamakan dengan itu dalam rupiah dan valuta asing, berdasarkan persetujuan atau kesepakatan pinjam meminjam antara bank pelapor dengan bank dan pihak ketiga bukan bank yang memenuhi kriteria usaha sesuai undang-undang tentang UMKM yang berlaku.

TECHNICAL NOTES

1. *Public deposits are deposits owned by third parties instead of commercial banks and Rural Bank / BPR (including fund raising with sharia principles) both in Rupiah and Foreign Currency (BPS is currently not allowed to accept deposits in foreign currencies) in the form of demand deposits, savings and deposits futures. Excludes deposits owned by the central government and not residents.*
2. *Loans are all the provision of money or bills that can be equaled in rupiah or foreign currency, based on agreement or agreement to borrow and borrow between banks and the domestic private sector (including credit /financing based on sharia principles) which only covers commercial bank loans and BPS which operates in Indonesia.*
3. *MSME Credit is all the provision of money or claims which can be equaled in rupiah and foreign currency, based on loan agreement or agreement between the reporting bank and the bank and non-bank third parties that meet the business criteria in accordance with the applicable MSME law.*

4. Data Kredit Mikro, Kecil, dan Menengah (MKK) yaitu:
- a. Kredit Mikro adalah kredit dengan plafon Rp0 sampai dengan maksimum Rp50 juta.
 - b. Kredit Kecil adalah kredit dengan plafon Rp50 sampai dengan maksimum Rp500 juta.
 - c. Kredit Menengah adalah kredit dengan plafon Rp500 sampai dengan maksimum Rp5 miliar.
4. *Micro, Small and Medium Credit Data (MKM), namely:*
- a. Micro Credit is credit with a ceiling of Rp0 up to a maximum of Rp50 million.*
 - b. Small Credit is credit with a ceiling of Rp50 million up to a maximum of Rp500 million.*
 - c. Medium Credit is credit with a ceiling of Rp500 million up to a maximum of Rp5 billion.*

ULASAN**DESCRIPTION**

Pada tahun 2022 di Kabupaten Mandailing Natal terdapat 569 unit koperasi dengan jumlah anggota sebesar 10751 orang. Namun 318 unit diantaranya berstatus koperasi tidak aktif.

In 2022 in Mandailing Natal Regency there are 569 units of cooperatives with a total membership of 10751 people. However, 318 units of them are inactive.

Sebagian besar UKM di Kabupaten Mandailing Natal berasal dari sektor perdagangan (4022 unit) dengan aset 383 923 331 juta rupiah, omset 116 518 729 rupiah, dan karyawan 1754 orang.

Most of the UKM in Mandailing Natal Regency come from the trade sector (3 968 units) with assets of 365 641 million rupiah, turnover 110970 million rupiah, and employees 1 702 people.

Jika melihat posisi simpanan masyarakat di Kabupaten Mandailing Natal di tahun 2022, sebesar 923 443 juta rupiah adalah berupa tabungan, 157 094 juta adalah giro, dan 87 328 juta adalah simpanan berjangka.

Position of public savings in Mandailing Natal Regency in 2022 as much as 923 443 million rupiah is in the form of savings, 157 094 million are current accounts, and 87 328 million are deposits.

Jika melihat posisi pinjaman yang diberikan tahun 2022, sebagian besar di digunakan untuk investasi (2,8 triliun rupiah), sedangkan sisanya sebesar 1,2 triliun rupiah untuk modal kerja dan 684,7 miliar rupiah untuk konsumsi.

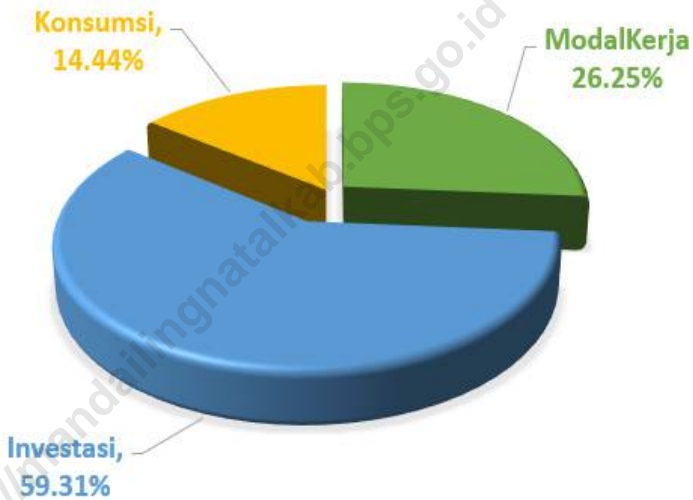
Most of the loan in 2022 is used for investment (2,8 trillion rupiah), while the rest is 1,2 trillion rupiah for working capital and 684,7 billion rupiah for consumption.

Perkembangan harga di kabupaten Mandailing Natal pada tahun 2022 mengalami kenaikan atau penurunan namun masih dalam kondisi stabil. Seperti harga bawang merah yang mengalami kenaikan dari 30000 rupiah di awal tahun menjadi 32500 di akhir tahun, juga harga beras IR64 yang mengalami penurunan dari harga 11000 di awal tahun menjadi 10000 rupiah di akhir tahun.

Price developments in the Mandailing Natal district in 2022 have been experience an increase or decrease but was still in a stable condition. For example, the price of shallots increased from 30,000 rupiah at the beginning of the year to 32,500 at the end of the year, also the price of IR64 rice, which decreased from 11,000 at the beginning of the year to 10,000 rupiah at the end of the year.

Gambar 9.1
Figures

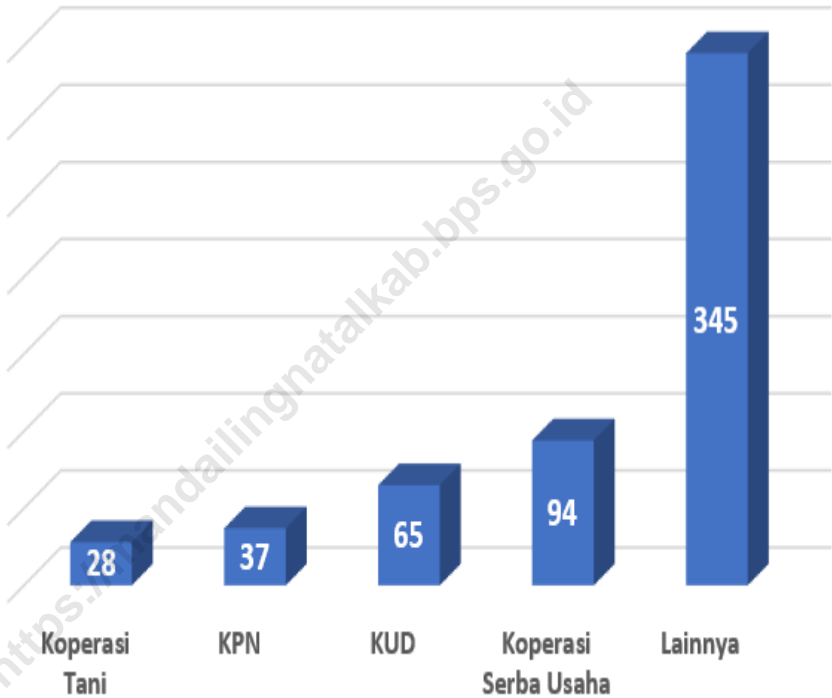
Persentase Pinjaman yang Diberikan menurut Jenis Penggunaan di Kabupaten Mandailing Natal (Juta Rupiah), 2022
Percentage of Loan by Type of Loans in Mandailing Natal Regency (Million Rupiah), 2022



Sumber/Source: Statistik Ekonomi dan Keuangan Daerah (SEKDA), Bank Indonesia
Economy and Monetary The Regional Economi Finsial Statistics, Bank of Indonesia

Gambar 9.2
Figures

Jumlah Koperasi menurut Jenis Koperasi di Kabupaten Mandailing Natal, 2022
Number of Cooperative by Kind of Cooperative in Mandailing Natal Regency, 2022



Sumber/Source: Dinas Koperasi Kabupaten Mandailing Natal
Cooperative Office of Mandailing Natal Regency

9.1 PERBANKAN BANKING

Tabel 9.1.1 Jumlah Aktiva Rupiah dan Valuta Asing di Kabupaten Mandailing Natal (Juta Rupiah), 2018-2022
Total Commercial and Rural Banks' Assets In Million Rupiah and Foreign Currency, 2018-2022

Tahun Year	Jumlah Aktiva Total Commercial and Rural Banks' Assets
(1)	(2)
2018	538 839
2019	601 572
2020	661 832
2021	785 909
2022	929 287

Sumber/Source: Statistik Ekonomi dan Keuangan Daerah (SEKDA), Bank Indonesia
Economy and Monetary The Regional Economi Finansial Statistics, Bank of Indonesia

Tabel
Table 9.1.2**Posisi Simpanan Masyarakat Rupiah dan Valuta Asing di
Kabupaten Mandailing Natal (Juta Rupiah), 2016-2022**
***Outstanding of Private Deposit in Mandailing Natal
Regency (Million Rupiah), 2016-2022***

Tahun Year	Giro Demand Deposit	Simpanan Berjangka Time Deposit	Tabungan Saving Deposit
(1)	(2)	(3)	(4)
2016	375 283	239 312	1 672 584
2017	113 457	87 769	676 222
2018	93 513	90 081	683 793
2019	141 389	87 147	695 608
2020	85 513	89 763	776 594
2021	362 540	84 577	806 197
2022	157 094	87 328	923 443

Sumber/*Source*: Statistik Ekonomi dan Keuangan Daerah (SEKDA), Bank Indonesia
 Economy and Monetary The Regional Economi Finansial Statistics, Bank of Indonesia

Tabel
Table 9.1.3**Posisi Pinjaman yang Diberikan Menurut Sektor Ekonomi di Kabupaten Mandailing Natal (Juta Rupiah), 2018–2022**
Outstanding of Loan y Economic Sectors in Mandailing Natal Regency (Million Rupiah), 2018–2022

Sektor Ekonomi/Economic Sector	2018	2019	2020	2021	2022
(1)	(2)	(3)	(4)	(5)	(6)
Pertanian, Kehutanan & Perikanan/ <i>Agriculture, Livestock, Forestry & Fishery</i>	35 907	41 245	51 554	46 458	44 832
Pertambangan dan Penggalian/ <i>Mining and Quarrying</i>	111 343	138 574	110 595	108 867	122 185
Industri Pengolahan/ <i>Manufacturing Industry</i>	205 439	189 612	206 842	150 260	295 685
Pengadaan Listrik dan Gas/ <i>Electricity dan Gas</i>	179 016	198 146	178 300	155 640	130 862
Pengadaan Air/ <i>Water Supply</i>	421	229	39	224	229
Konstruksi/ <i>Construction</i>	31 729	22 162	21 762	16 737	12 858
Perdagangan Besar dan Eceran, Reparasi Mobil Dan Motor/ <i>Wholesale and retail, car and motorcycle repairation</i>	617 122	654 576	670 210	723 441	756 630
Transportasi dan Pergudangan/ <i>Transportation and warehousing</i>	8 448	10 476	18 013	28 925	24 948
Penyediaan Akomodasi dan Makan Minum/ <i>Accomodation and food and beverage</i>	10 615	11 940	14 505	17 407	23 152
Informasi dan Komunikasi/ <i>Information and Communication</i>	712	1 442	1 493	1 394	904
Jasa Keuangan/ <i>Financial Service</i>	19	216	110	3 306	1 717
Real Estate/ <i>Real Estate</i>	152	297	210	640	1 304
Jasa Perusahaan/ <i>Bussiness Services</i>	5 444	7 780	15 789	9 605	5 500
Administrasi Pemerintahan, Pertahanan & Jaminan Sosial Wajib/ <i>Government, defense & Social Assurance</i>	134	108	110	-	-
Jasa Pendidikan/ <i>Education Services</i>	2 090	1 420	1 411	1 148	856
Jasa Kesehatan Dan Kegiatan Sosial/ <i>Health services and sosial activity</i>	7 393	6 534	5 617	4 681	4 977
Jasa Lainnya/ <i>Others Services</i>	1 219 084	1 595 495	1 655 158	2 613 175	2 761 079
Mandailing Natal	2 435 066	2 880 250	2 951 717	3 881 910	4 187 719

Sumber/Source: Statistik Ekonomi dan Keuangan Daerah (SEKDA), Bank Indonesia
Economy and Monetary The Regional Economi Finansial Statistics, Bank of Indonesia

Tabel
Table 9.1.4**Posisi Pinjaman yang Diberikan menurut Jenis
Penggunaan di Kabupaten Mandailing Natal (Juta
Rupiah), 2018-2022**
***Outstanding of Loan by Type of Loans in Mandailing Natal
Regency (Million Rupiah), 2018-2022***

Tahun Year	Modal Kerja Working Capital	Investasi Investment	Konsumsi Consumption	Jumlah Total
(1)	(2)	(3)	(4)	(5)
2018	1 127 055	1 129 771	450 319	2 707 145
2019	1 274 292	1 407 632	505 964	3 187 888
2020	1 162 318	1 612 451	703 696	3 478 464
2021	1 134 638	2 603 347	573 502	4 311 487
2022	1 244 940	2 812 321	684 757	4 742 017

Sumber/Source: Statistik Ekonomi dan Keuangan Daerah (SEKDA), Bank Indonesia
Economy and Monetary The Regional Economi Finansial Statistics, Bank of Indonesia

Tabel
Table 9.1.5**Posisi Kredit Usaha Mikro, Kecil, dan Menengah yang Diberikan Bank Umum Menurut Skala Usaha di Kabupaten Mandailing Natal (Juta Rupiah), 2018-2022**
Outstansing of Commercial Bank Credits to Micro, Small and Medium Scale Enterprise in Mandailing Natal Regency (Million Rupiah), 2018-2022

Tahun Year	Mikro Micro	Kecil Small	Menengah Medium	Jumlah Total
(1)	(2)	(3)	(4)	(5)
2018	855 943	372 146	553 323	1 781 411
2019	897 573	354 141	592 250	1 843 965
2020	835 434	310 658	411 371	1 557 462
2021	783 345	378 035	353 172	1 514 552
2022	1 127 370	371 089	423 030	1 921 489

Sumber/Source: Statistik Ekonomi dan Keuangan Daerah (SEKDA), Bank Indonesia
Economy and Monetary The Regional Economi Finansial Statistics, Bank of Indonesia

Tabel
Table 9.1.6**Posisi Kredit Usaha Mikro, Kecil, dan Menengah yang Diberikan Bank Umum Menurut Sektor Ekonomi di Kabupaten Mandailing Natal (Juta Rupiah), 2018–2022**
Outstanding of Loan by Economic Sectors in Mandailing Natal Regency (Million Rupiah), 2018-2022

Sektor Ekonomi/Economic Sector	2018	2019	2020	2021	2022
(1)	(2)	(3)	(4)	(5)	(6)
Pertanian, Kehutanan & Perikanan/ <i>Agriculture, Livestock, Forestry & Fishery</i>	34 248	39 452	49 623	43.649	43 566
Pertambangan dan Penggalian / <i>Mining and Quarrying</i>	3 161	1 641	1 259	941	4 746
Industri Pengolahan/ <i>Manufacturing Industry</i>	99 799	84 750	29 589	29 641	251 960
Pengadaan Listrik dan Gas/ <i>Electricity dan Gas</i>	764	622	1 352	1 079	393
Pengadaan Air/ <i>Water Supply</i>	421	229	39	229	229
Konstruksi/ <i>Construction</i>	22 477	19 501	19 605	15 987	12 807
Perdagangan Besar dan Eceran, Reparasi Mobil Dan Motor/ <i>Wholesale and retail, car and motorcycle repairation</i>	604 517	643 288	631 927	652 587	743 207
Transportasi dan Pergudangan/ <i>Transportation and warehousing</i>	8 263	10 395	15 163	28 227	24 948
Penyediaan Akomodasi dan Makan Minum/ <i>Accomodation and food and beverage</i>	9 581	10 628	12 749	13 806	22 382
Informasi dan Komunikasi/ <i>Information and Communication</i>	712	1 442	1 447	1 333	904
Jasa Keuangan/ <i>Financial Service</i>	-	146	84	3 431	1 669
Real Estate / <i>Real Estate</i>	137	282	180	631	1 304
Jasa Perusahaan/ <i>Bussiness Services</i>	5 434	7 774	15 789	12 358	5 500
Administrasi Pemerintahan, Pertahanan & Jaminan Sosial Wajib/ <i>Government, defense & Sosial Assurance</i>	-	-	110	-	-
Jasa Pendidikan/ <i>Education Services</i>	2 025	1 313	1 201	821	856
Jasa Kesehatan Dan Kegiatan Sosial/ <i>Health services and sosial activity</i>	7 314	6 463	5 291	4 285	4 952
Jasa Lainnya/ <i>Others Services</i>	982 560	1 016 038	772 055	705 550	802 066
2020	1 781 411	1 843 965	1 557 462	1 514 552	1 921 489

Sumber/Source: Statistik Ekonomi dan Keuangan Daerah (SEKDA), Bank Indonesia
Economy and Monetary The Regional Economi Finansial Statistics, Bank of Indonesia

9.2 KOPERASI COOPERATIVE

Tabel 9.2.1 Jumlah Koperasi Menurut Kecamatan di Kabupaten Mandailing Natal, 2019–2022
Number of Cooperative by Subdistrict in Mandailing Natal Regency, 2019–2022

Kecamatan Subdistrict	2019	2020	2021	2022
(1)	(2)	(3)	(4)	(5)
Batahan	42	47	47	52
Sinunukan	13	13	13	13
Batang Natal	15	16	17	19
Lingga Bayu	21	22	23	23
Ranto Baik	14	14	15	15
Kotanopan	33	33	34	34
Ulu Pungkut	11	11	11	11
Tambangan	12	12	12	12
Lembah Sorik Marapi	12	12	12	13
Puncak Sorik Marapi	7	7	7	7
Muara Sipongi	8	8	8	8
Pakantan	6	6	6	7
Panyabungan	139	143	146	151
Panyabungan Selatan	8	8	9	9
Panyabungan Barat	7	8	9	10
Panyabungan Utara	19	19	20	20
Panyabungan Timur	7	8	8	8
Huta Bargot	7	7	7	7
Natal	54	55	56	56
Muara Batang Gadis	30	31	33	37
Siabu	42	42	42	42
Bukit Malintang	9	9	9	10
Naga Juang	5	5	5	5
Mandailing Natal	521	536	549	569

Sumber/Source: Dinas Koperasi Kabupaten Mandailing Natal
Cooperative Office of Mandailing Natal Regency

Tabel
Table 9.2.2**Jumlah Koperasi Menurut Jenis Koperasi dan Kecamatan di Kabupaten Mandailing Natal, 2022**
Number of Cooperative by Kind of Cooperative and Subdistrict in Mandailing Natal Regency, 2022

Kecamatan Subdistrict	Jenis Koperasi/ Kind of Cooperative					Jumlah Total
	KUD	KPN	Koperasi Tani	Koperasi Serba Usaha	Lainnya Other	
(1)	(2)	(3)	(4)	(5)	(6)	(7)
Batahan	12	-	-	1	39	52
Sinunukan	6	-	-	2	5	13
Batang Natal	1	-	-	6	12	19
Lingga Bayu	2	-	2	4	15	23
Ranto Baik	1	-	2	2	10	15
Kotanopan	1	2	4	4	23	34
Ulu Pungkut	0	-	3	2	6	11
Tambangan	1	1	1	4	5	12
Lembah Sorik Marapi	1	1	1	2	8	13
Puncak Sorik Marapi	0	1	2	-	4	7
Muara Sipongi	1	2	-	1	4	8
Pakantan	0	1	-	-	6	7
Panyabungan	6	18	2	37	88	151
Panyabungan Selatan	1	1	-	-	7	9
Panyabungan Barat	1	-	2	-	7	10
Panyabungan Utara	1	2	2	4	11	20
Panyabungan Timur	1	-	2	-	5	8
Huta Bargot	-	-	2	3	2	7
Natal	11	3	-	6	36	56
Muara Batang Gadis	13	-	-	1	23	37
Siabu	4	4	2	11	21	42
Bukit Malintang	1	1	1	1	6	10
Naga Juang	-	-	-	3	2	5
Mandailing Natal	65	37	28	94	345	569

Sumber/Source: Dinas Koperasi Kabupaten Mandailing Natal
Cooperative Office of Mandailing Natal Regency

Tabel
Table 9.2.3**Jumlah Koperasi Menurut Jenis Koperasi di Kabupaten Mandailing Natal, 2019-2022**
Number of Cooperative by Type of Cooperative in Mandailing Natal Regency, 2019-2022

Jenis Koperasi Type of Cooperative	2019	2020	2021	2022
(1)	(2)	(3)	(4)	(5)
Koperasi Unit Desa	65	65	65	65
Koperasi Pegawai Negeri	37	37	37	37
Koperasi Karyawan	8	8	8	8
Koperasi Perkebunan	69	69	75	76
Koperasi Serba Usaha	96	97	97	97
Koperasi Pedagang Pasar	4	4	4	4
Koperasi Nelayan	16	16	16	16
Koperasi Tani	26	26	28	28
Koperasi Pengrajin	-	-	-	-
Koperasi Angkutan	6	6	6	6
Koperasi Pondok Pesantren	19	19	19	19
Koperasi Peternakan	6	6	6	6
Koperasi Pertambangan	2	2	2	2
Koperasi Simpan Pinjam	7	7	8	8
Pusat Koperasi Pegawai	1	-	-	-
Pusat Kopontren	1	-	-	-
Koperasi Perikanan	3	-	-	-
Koperasi Wanita	25	25	25	25
Koperasi Simpan Pinjam Dan Pembiayaan Syariah	-	9	9	9
Koperasi Kepolisian	-	1	1	1
Kop Sekunder	-	2	2	2
Koperasi Lainnya	130	137	141	160
Mandailing Natal	521	536	549	569

Sumber/Source: Dinas Koperasi Kabupaten Mandailing Natal
Cooperative Office of Mandailing Natal Regency

Tabel
Table 9.2.4**Banyaknya Pelaksana Koperasi Menurut Kecamatan di Kabupaten Mandailing Natal, 2022**
Number of Cooperative Inferior by District in Mandailing Natal Regency, 2022

Kecamatan Subdistrict	Jumlah Koperasi Number of Cooperative	Pelaksana Koperasi/Cooperative Inferior		
		Badan Pemeriksa inspector	Pengurus Administrator	Karyawan Employees
(1)	(2)	(3)	(4)	(5)
Batahan	52	156	230	15
Sinunukan	13	39	43	26
Batang Natal	19	55	37	-
Lingga Bayu	23	69	117	-
Ranto Baik	15	45	64	-
Kotanopan	34	102	105	-
Ulu Pungkut	11	33	35	-
Tambangan	12	36	36	-
Lembah Sorik Marapi	13	39	39	-
Puncak Sorik Marapi	7	21	21	-
Muara Sipongi	8	24	24	-
Pakantan	7	21	23	-
Panyabungan	151	453	459	20
Panyabungan Selatan	9	30	32	-
Panyabungan Barat	10	27	29	-
Panyabungan Utara	20	75	75	-
Panyabungan Timur	8	30	34	-
Huta Bargot	7	21	21	-
Natal	56	168	266	6
Muara Batang Gadis	37	111	175	8
Siabu	42	129	129	7
Bukit Malintang	10	32	32	-
Naga Juang	5	15	15	-
Mandailing Natal	569	1731	2041	82

Sumber/Source: Dinas Koperasi Kabupaten Mandailing Natal
Cooperative Office of Mandailing Natal Regency

Tabel
Table 9.2.5**Keragaan Koperasi di Kabupaten Mandailing Natal, 2019-2022**
Performance of Cooperative in Mandailing Natal Regency, 2019-2022

Keterangan <i>Exp</i>	Desember 2019	Desember 2020	Desember 2021	Desember 2022
(1)	(2)	(3)	(4)	(5)
1. Jumlah Koperasi (Unit)	521	536	549	569
2. Jumlah Anggota (Orang)	25 081	25 431	6 175	10751
3. Pelaksana Rat (Unit)	67	32	35	48
4. Koperasi Aktif (Unit)	196	211	227	251
5. Koperasi Tidak Aktif (Unit)	325	325	322	318
6. Permodalan	38 015 482 939	39 757 385 954	22 614 273 684	330 004 747 195
- Modal Sendiri (Ribru Rupiah)	12 958 008 182	15 196 263 695	18 408 052 470	22 253 891 936
- Modal Luar (Ribru Rupiah)	25 057 474 757	24 561 122 259	4 206 221 214	307 750 855 259
7. Volume Usaha (Ribru Rupiah)	36 613 727 477	33 491 540 397	24 798 157 389	165 629 542 194
8. SHU (Ribru Rupiah)	9 369 580 794	5 874 033 627	2 839 047 785	21 526 139 257

Sumber/Source: Dinas Koperasi Kabupaten Mandailing Natal
Cooperative Office of Mandailing Natal Regency

Tabel
Table 9.2.6

**Perkembangan Usaha Kecil Menengah (UKM) di
Kabupaten Mandailing Natal, 2019-2022**
*Performance of UKM in Mandailing Natal Regency, 2019-
2022*

Kecamatan Subdistrict	2019	2020	2021	2022
(1)	(2)	(3)	(4)	(5)
1. Sektor Perdagangan				
- Jumlah UKM	3 497	3 672	3 968	4022
- Aset (Ribu Rupiah)	316 572 526	332 401 152	365 641 268	383 923 331
- Omset (Ribu Rupiah)	96 078 111	100 882 016	110 970 218	116 518 729
- Karyawan (Orang)	1 540	1.658	1 702	1754
2. Sektor Industri Pertanian				
- Jumlah UKM	1 510	1 624	1 143	1165
- Aset (Ribu Rupiah)	79 112 359	83 067 976	91 374 774	95 943 513
- Omset (Ribu Rupiah)	24 024 810	25 226 050	108 952 578	114 400 207
- Karyawan (Orang)	1 355	1 422	1 578	1645
3. Sektor Industri Non Pertanian				
- Jumlah UKM	1 485	1 559	129	172
- Aset (Ribu Rupiah)	125 556 176	131 833 984	145 017 383	152 268 252
- Omset (Ribu Rupiah)	38 080 125	39 984 131	43 982 545	46 181 672
- Karyawan (Orang)	1 398	1 467	1 598	1634
4. Sektor Aneka Jasa				
- Jumlah UKM	205	215	368	402
- Aset (Ribu Rupiah)	22 344 231	23 461 442	25 807 587	27 097 966
- Omset (Ribu Rupiah)	7 064 766	7 418 004	8 159 805	8 567 795
- Karyawan (Orang)	235	246	270	305

Sumber/Source: Dinas Koperasi Kabupaten Mandailing Natal
Cooperative Office of Mandailing Natal Regency

9.3 HARGA-HARGA PRICES

Tabel 9.3.1 Perkembangan Harga Rata-Rata Beberapa Bahan Pokok Menurut Bulan di Kabupaten Mandailing Natal, 2022
Performance of Average Prices of Some Principal Goods by Month in Mandailing Natal, 2022

Bulan Month	Beras IR64 (Per Kg) Rice	Ikan Asin Teri No. 1 (Per Kg) Salted Fish	Gula Merah Aren (per Kg) Aren Sugar	Minyak Goreng Barco (Per Liter) Cooking Oil	Bawang Merah Besar (Per Kg) Onion
(1)	(2)	(3)	(4)	(5)	(6)
Januari January	11000	112500	17500	18000	30000
Februari February	11000	112500	17500	18000	27000
Maret March	11000	112500	17500	18000	32500
April April	11000	112500	17500	18000	33000
Mei May	11000	112500	19000	18000	31500
Juni June	11000	112500	19000	18000	42500
Juli July	10000	112500	19000	18000	45000
Agustus August	11000	112500	18500	18000	37500
September September	11000	112500	18500	18000	35000
Oktober October	11000	112500	18500	18000	35000
November November	10000	112500	18500	16000	32500
Desember December	10000	112500	18500	15000	32500
Rata-rata Average	10750	111250	18292	17583	34500

Lanjutan Tabel/*Continued Table* 9.3.1


Bulan <i>Month</i>	Bawang Putih Sedang (Per Kg) <i>Garlic</i>	Cabe Merah Besar (Per Kg) <i>Chilli</i>	Daging Ayam Ras (per Kg) <i>Chicken</i>	Daging Sapi Biasa (Per Kg) <i>Meat</i>	Kelapa Tua Kupas (Butir) <i>Coconut</i>
(1)	(7)	(8)	(9)	(10)	(11)
Januari January	27500	22000	41500	160000	4000
Februari February	25000	28000	40000	160000	4000
Maret March	25000	51000	41500	160000	4000
April April	30500	31500	41500	160000	4000
Mei May	32500	24500	40000	160000	4000
Juni June	42500	80000	40000	160000	4000
Juli July	42500	106000	40000	160000	4000
Agustus August	42500	90000	40000	160000	4000
September September	35000	70000	38500	160000	4000
Oktober October	35000	40000	40500	160000	4000
November November	24000	29000	40500	160000	4000
Desember December	24000	29000	40000	160000	4000
Rata-rata Average	32167	50083	40333	160000	4000

Lanjutan Tabel/*Continued Table* 9.3.1

Bulan Month	Kopi Bubuk (per Ons) Coffee	Mie Instan Indomie Soto (per Bungkus) Instant Noodle	Rokok Putih Marlboro (per Bungkus) Cigarette	Telur Ayam Ras (Per Kg) Egg	Tepung Terigu Segi Tiga Biru(Per Kg) Wheat Flour
(1)	(2)	(3)	(4)	(5)	(6)
Januari January	7000	2500	33000	34500	11500
Februari February	7000	2500	33000	36000	13000
Maret March	7000	2500	33000	37500	13000
April April	7000	2500	33500	37500	13500
Mei May	7000	2500	33500	39000	13500
Juni June	7000	2800	33500	37500	13500
Juli July	7000	2800	33500	37500	13500
Agustus August	7000	2900	34500	37500	13500
September September	7000	2900	34500	37500	14000
Oktober October	7000	2900	34500	37500	14000
November November	7000	2900	34500	37500	14000
Desember December	7000	2900	34500	37500	14000
Rata-rata Average	7000	2717	33792	37250	13417

Sumber/*Source*: Survei Harga BPS Kabupaten Mandailing Natal
Prices Survey of Statistics of Mandailing Natal Regency

10



PENGELUARAN PENDUDUK POPULATION EXPENDITURE

Persentase Pengeluaran Per Kapita Sebulan Menurut Kelompok Komoditas di Kabupaten Mandailing Natal, 2022



Pengeluaran makanan tertinggi adalah pembelian makanan dan minuman jadi, disusul oleh rokok dan padi-padian

PENJELASAN TEKNIS

1. Pengeluaran rata-rata per kapita adalah biaya yang dikeluarkan untuk konsumsi semua anggota rumah tangga selama sebulan baik yang berasal dari pembelian, pemberian maupun produksi sendiri dibagi dengan banyaknya anggota rumah tangga dalam rumah tangga tersebut.
2. Konsumsi rumah tangga dibedakan atas konsumsi makanan dan bukan makanan tanpa memperhatikan asal barang dan terbatas pada pengeluaran untuk kebutuhan rumah tangga saja, tidak termasuk komponen/ pengeluaran untuk keperluan usaha atau yang diberikan kepada pihak lain.
3. Pengeluaran untuk konsumsi makanan di hitung selama seminggu terakhir, sedangkan konsumsi bukan makanan dihitung selama satu bulan dan tiga bulan terakhir. Baik konsumsi makanan maupun bukan makanan selanjutnya dikonversikan ke dalam pengeluaran rata-rata sebulan. Angka-angka konsumsi/ pengeluaran rata-rata per kapita yang disajikan dalam publikasi ini diperoleh dari hasil bagi jumlah konsumsi seluruh rumah tangga terhadap jumlah penduduk.

TECHNICAL NOTES

1. *Average Expenditure per Capita is the cost spent for all household members consumption during the month, whether from purchasing, giving or own production, divided by the number of household members in the household.*
2. *Household consumption is differentiated into food and non-food consumption regardless of origin and limited expenditure for household needs alone, excluding components / expenses for business purposes or provided to other parties.*
3. *Expenditures for food consumption are calculated over the past week, whereas non-food consumption is calculated over the last month and the last three months. Both food and non-food consumption are converted to average monthly expenditure. The per capita consumption / expenditure figures presented in this publication are derived from the results for the total household consumption of the population.*

ULASAN

Pada tahun 2022, lebih dari sepertiga penduduk Mandailing Natal atau 30,77 persen memiliki pengeluaran per kapita antara 300.000 sampai 499.999 rupiah sebulan. Tidak ada penduduk Mandailing Natal yang memiliki pengeluaran per kapita di bawah 200.000 dan hanya 11,49 persen penduduk dengan pengeluaran di atas 1.500.000 rupiah sebulan.

Jika melihat dari jenis konsumsinya, sebagian besar dari pengeluaran yang ada digunakan untuk memenuhi kebutuhan/konsumsi makanan yaitu 62,52 persen. Dan hanya 37,48 persen dari pengeluaran yang ada digunakan untuk memenuhi kebutuhan konsumsi non makanan.

Selanjutnya, jika dilihat dari jenis komoditas, pengeluaran penduduk Mandailing Natal secara rata-rata paling tinggi pada komoditas perumahan dan fasilitas rumah tangga yaitu sebesar 16,96 persen dari total seluruh pengeluaran per kapita sebulan. Kemudian diikuti oleh komoditas makan dan minuman jadi dengan persentase sebesar 15,51 persen dan rokok sebesar 11,45 persen.

DESCRIPTION

In 2022, more than a third of the population of Mandailing Natal or 30,77 percent have expenditure per capita between 300.000 and 499.999 rupiah a month. None of the residents of Mandailing Natal who have per capita expenses under 200,000 and only 11,49 percent of the population with expenditures above 1,500,000 rupiah a month.

If you look at the type of consumption, most of the existing expenditure is used to meet the needs / consumption of food that is 62,52 percent. And only 37,48 percent of the existing expenditure is used to meet the needs of non-food consumption.

Furthermore, when viewed from the type of commodity, Mandailing Natal residents spend on average the highest on housing and household facilities, which is 16,96 percent of the total expenditure per capita per month. Then followed by food and beverage commodities with a percentage of 15,51 percent and cigarettes with 11,45 percent.

Gambar 10.1
Figures

Persentase Pengeluaran per Kapita Sebulan Menurut Jenis Konsumsi di Kabupaten Mandailing Natal, 2022
Percentage of Monthly Expenditure per Capita by Type Expenditure in Mandailing Natal Regency, 2022



Sumber/Source: BPS, Survei Sosial Ekonomi Nasional (Susenas) Maret/BPS-Statistics Indonesia, National Socioeconomic Survey March

Tabel
Table 10.1

Rata-rata Pengeluaran per Kapita Sebulan Menurut Kelompok Komoditas (rupiah) di Kabupaten Mandailing Natal, 2021 dan 2022
Monthly Average Expenditure per Capita by Commodity Group (rupiahs) in Mandailing Natal Regency/Municipality, 2021 and 2022

Kelompok Komoditas/Commodity Group	2021	2022
(1)	(2)	(3)
Makanan/Food		
Padi-padian/ <i>Cereals</i>	91053	98 130
Umbi-umbian/ <i>Tubers</i>	6321	6 138
Ikan/udang/cumi/kerang/ <i>Fish/shrimp/common squid/shells</i>	52741	68 398
Daging/ <i>Meat</i>	12253	16 264
Telur dan susu/ <i>Eggs and milk</i>	20730	21 280
Sayur-sayuran/ <i>Vegetables</i>	52384	60 486
Kacang-kacangan/ <i>Legumes</i>	7815	8 352
Buah-buahan/ <i>Fruits</i>	14997	18 158
Minyak dan kelapa/ <i>Oil and coconut</i>	23097	27 969
Bahan minuman/ <i>Beverage stuffs</i>	8639	9 172
Bumbu-bumbuan/ <i>Spices</i>	9625	10 916
Konsumsi lainnya/ <i>Miscellaneous food items</i>	4982	5 424
Makanan dan minuman jadi/ <i>Prepared food and beverages</i>	137843	152 918
Rokok/ <i>Cigarettes</i>	99565	112 854
Jumlah makanan/Total food	542045	616 460
Bukan makanan/Non-food		
Perumahan dan fasilitas rumah tangga/ <i>Housing and household facilities</i>	139243	167 208
Aneka komoditas dan jasa/ <i>Goods and services</i>	51814	96 381
Pakaian, alas kaki, dan tutup kepala/ <i>Clothing, footwear, and headgear</i>	47317	51 466
Komoditas tahan lama/ <i>Durable goods</i>	28737	18 475
Pajak, pungutan, dan asuransi/ <i>Taxes and insurance</i>	27470	26 804
Keperluan pesta dan upacara/kenduri/ <i>Parties and ceremonies</i>	5216	9 258
Jumlah bukan makanan/Total non-food	329497	369 593
Jumlah/Total	871542	986 053

Sumber/Source: BPS, Survei Sosial Ekonomi Nasional (Susenas) Maret/BPS-Statistics Indonesia, National Socioeconomic Survey March

Tabel
Table 10.2

Persentase Pengeluaran per Kapita Sebulan Menurut Kelompok Komoditas di Kabupaten Mandailing Natal, 2021 dan 2022
Percentage of Monthly Expenditure per Capita by Commodity Group in Mandailing Natal Regency, 2021 and 2022

Kelompok Komoditas/Commodity Group	2021	2022
(1)	(2)	(3)
Makanan/Food		
Padi-padian/ <i>Cereals</i>	10,45	9,95
Umbi-umbian/ <i>Tubers</i>	0,73	0,62
Ikan/udang/cumi/kerang/ <i>Fish/shrimp/common squid/shells</i>	6,05	6,94
Daging/ <i>Meat</i>	1,41	1,65
Telur dan susu/ <i>Eggs and milk</i>	2,38	2,16
Sayur-sayuran/ <i>Vegetables</i>	6,01	6,13
Kacang-kacangan/ <i>Legumes</i>	0,90	0,85
Buah-buahan/ <i>Fruits</i>	1,72	1,84
Minyak dan kelapa/ <i>Oil and coconut</i>	2,65	2,84
Bahan minuman/ <i>Beverage stuffs</i>	0,99	0,93
Bumbu-bumbuan/ <i>Spices</i>	1,10	1,11
Konsumsi lainnya/ <i>Miscellaneous food items</i>	0,57	0,55
Makanan dan minuman jadi/ <i>Prepared food and beverages</i>	15,82	15,51
Rokok/ <i>Cigarettes</i>	11,42	11,45
Jumlah makanan/Total food	62,19	62,52
Bukan makanan/Non-food		
Perumahan dan fasilitas rumah tangga/ <i>Housing and household facilities</i>	15,98	16,96
Aneka komoditas dan jasa/ <i>Goods and services</i>	9,35	9,77
Pakaian, alas kaki, dan tutup kepala/ <i>Clothing, footwear, and headgear</i>	5,43	5,22
Komoditas tahan lama/ <i>Durable goods</i>	3,30	1,87
Pajak, pungutan, dan asuransi/ <i>Taxes and insurance</i>	3,15	2,72
Keperluan pesta dan upacara/kenduri/ <i>Parties and ceremonies</i>	0,60	0,94
Jumlah bukan makanan/Total non-food	37,81	37,48
Jumlah/Total	100,00	100,00

Sumber/Source: BPS, Survei Sosial Ekonomi Nasional (Susenas) Maret/BPS-Statistics Indonesia, National Socioeconomic Survey March

Tabel
Table 10.3**Persentase Penduduk Menurut Golongan Pengeluaran Per Kapita Sebulan di Kabupaten Mandailing Natal, 2022**
Percentage of Population by Per Capita Spending Group a Month in Mandailing Natal Regency, 2022

Golongan Pengeluaran Spending Group (Rp)	2020
(1)	(2)
< 150 000	0,00
150 000–199 999	0,00
200 000–299 999	6,48
300 000–499 999	30,77
500 000–749 999	24,60
750 000–999 999	19,54
1 000 000–1 499 999	7,12
> 1 500 000	11,49
Jumlah/Total	100,00

Sumber/Source: BPS, Survei Sosial Ekonomi Nasional (Susenas) Maret/BPS-Statistics Indonesia, National Socioeconomic Survey March

11

PERDAGANGAN TRADE

Jumlah Pasar yang Dikelola oleh Dinas Perdagangan, 2020-2022



2020 = 33 Pasar

2021 = 33 Pasar

2022 = 36 Pasar



PENJELASAN TEKNIS

TECHNICAL NOTES

- | | |
|---|---|
| <ol style="list-style-type: none"> 1. Sistem pencatatan Statistik Ekspor dan Impor adalah "General Trade" dengan wilayah pencatatan meliputi seluruh wilayah kepabeanan Indonesia. 2. Pengesahan dokumen kepabeanan ekspor dan impor dilakukan oleh Bea dan Cukai berdasarkan Persetujuan Muat/Bongkar Barang. 3. Data ekspor berasal dari dokumen kepabeanan BC 3.0 atau yang disebut dokumen Pemberitahuan Ekspor Barang (PEB) yang diisi oleh eksportir. 4. Data impor berasal dari dokumen kepabeanan BC 2.0 atau yang disebut dokumen Pemberitahuan Impor Barang (P I B) , Pemberitahuan Impor Barang Khusus (PIBK), Pemberitahuan Pabean Free Trade Zone (PPFTZ) dan dokumen kepabeanan BC 2.3 yang mencatat impor barang dari Luar Negeri ke Kawasan Berikat. 5. Barang-barang yang dikirim ke luar negeri untuk diolah dicatat sebagai ekspor, sedangkan hasil olahan yang dikembalikan ke Indonesia dicatat sebagai impor. 6. Barang-barang luar negeri yang diolah di dalam negeri dicatat sebagai barang impor meskipun barang olahan tersebut akan kembali ke luar negeri. 7. Barang-barang yang tidak dicakup dalam pencatatan: <ol style="list-style-type: none"> a. Pakaian dan barang- | <ol style="list-style-type: none"> 1. <i>The recording of export and import statistics is based on General Trade System covering all Indonesian customs areas.</i> 2. <i>The legalization of customs export and import documents is conducted by the Customs and Excise Office.</i> 3. <i>The export data are compiled based on customs export documents BC 3.0 or known as Export Declarations (PEB), filled by exporters.</i> 4. <i>The import data are compiled based on customs import documents BC 2.0 or known as Import Declarations Form (PIB), Import Declarations Form for Special Commodity (PIBK), Customs Declaration Form for Free Trade Zone (PPFTZ), and customs import documents BC 2.3 which records import goods from foreign country to Bounded Zones Area.</i> 5. <i>Goods send abroad for processing purposes are recorded as export while its product sent to Indonesia are recorded as import.</i> 6. <i>Foreign goods processed in Indonesia are still recorded as imports although the products will be sent to abroad.</i> 7. <i>The following goods are not included in the statistics:</i> <ol style="list-style-type: none"> a. <i>Clothings and</i> |
|---|---|

- barang perhiasan penumpang.
- b. Barang-barang bawaan penumpang dari/ke luar negeri untuk dipakai sendiri, kecuali lemari es, pesawat televisi, dan sebagainya.
- c. Barang-barang untuk keperluan perwakilan kedutaan suatu negara.
- d. Barang-barang ekspedisi dan ekshibisi atau pameran.
- e. Barang-barang untuk militer yang diimpor langsung oleh angkatan bersenjata.
- f. Pembungkus/ peti kemas untuk diisi kembali.
- g. Uang dan surat-surat berharga.
- h. Barang-barang contoh.
8. Sistem pengolahan dokumen impor/ekspor Indonesia adalah sistem "Carry Over" yaitu dokumen ditunggu selama satu bulan, setelah bulan berjalan, sedangkan dokumen-dokumen yang terlambat akan diolah pada bulan berikutnya. Dengan demikian dokumen bulan-bulan sebelumnya yang terlambat diterima dan masuk pada bulan berjalan, diperlakukan sebagai dokumen bulan pengolahan.
9. Negara tujuan adalah negara tujuan akhir yang diketahui untuk barang ekspor yang dikirim ke luar negeri.
10. Jenis komoditi adalah barang ekspor yang dicatat sesuai kode Harmonized System (HS).
- passenger jewelry.*
- b. Luggage of passengers for own use, except refrigerators, television sets, etc.*
- c. Goods imported/exported for the use of foreign representative countries/embassies.*
- d. Goods for expeditions, and shows or exhibitions.*
- e. Military goods directly imported by the Armed Forces.*
- f. P a c k i n g s / containers to be refilled.*
- g. Bank notes and securities*
- h. Sample goods.*
8. *The carry-over system is used in processing Indonesian export and import documents are processed one month after the current month, while those received later will be processed for the succeeding month. This means previous documents received in the current month will be treated as processed documents.*
9. *Country of destination is country that is known to export goods sent abroad.*
10. *Type commodity is exported goods recorded based on Harmonized System (HS) code.*

ULASAN

Pada tahun 2022, ada 35 pasar tradisional di Kabupaten Mandailing Natal. Pasar terbanyak berlokasi di Kecamatan Batang Natal (6 unit) dan Kecamatan Siabu (5 unit).

Menurut laporan dari Dinas Perdagangan, pada tahun 2022 ada 11 unit toko, 1,119 kios, 3,139 LOSD, dan 2,352 pedagang.

Pada tahun 2020, Kantor Pelayanan Perijinan Terpadu Kabupaten Mandailing Natal mengeluarkan sebanyak 441 Surat Ijin Usaha Perdagangan (SIUP). Sebagian besar dari surat ijin tersebut adalah perdagangan kecil yaitu sebanyak 430 usaha. Jika melihat dari lokasi penerbitan SIUP 38,77 persen diantaranya berada di Kecamatan Panyabungan.

Menurut bentuk perusahaan yang mengurus Surat Izin Tanda Daftar Perusahaan (TDP), hampir separuh surat tersebut ditujukan untuk *Comonditaire Vennootschap* (CV), sedangkan sisanya adalah usaha berbentuk Po, PT, dan Koperasi.

DESCRIPTION

There are 35 traditional market at Mandailing Natal Regency in 2020. Most of those located in Batang Natal District (6 units) and Siabu District (5 units).

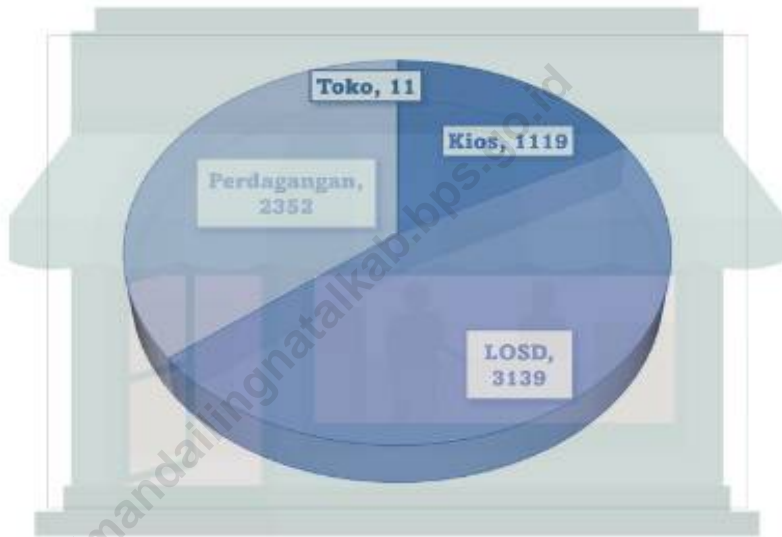
Based on report from Trade Office, there are 11 units of store, 1,119 units of stand, 3,139 units of LOSD, and 2,352 trader in 2022.

In 2020, the Integrated Licensing Service Office of Mandailing Natal Regency issued 441 Trading Business Licenses (SIUP). Most of the licenses are small trades (313 businesses). If seen from the location of SIUP issuance, 38.77 percent of them are located in Panyabungan District.

*According to the company's form of company registration certificate (TDP), half of the letter is intended for *iomonditaire Vennootschap* (CV), while the rest are businesses in the form of Po, PT, and cooperative.*

Gambar 11.1
Figures

Jumlah Toko, Kios, LOSD, dan Pedagang di Pasar Se-Kabupaten Mandailing Natal, 2022
Number of Shop, LOS, and Seller in Market all over Mandailing Natal Regency, 2022



Sumber/Source: Dinas Perdagangan/ Trade office of Mandailing Natal

Tabel
Table 11.1

**Jumlah Pasar yang Dikelola oleh Dinas Perdagangan
menurut Jenis dan Kecamatan di Kabupaten Mandailing
Natal, 2020-2022**
*Number of Market Managed by Government by Type and
District in Mandailing Natal Regency, 2020-2022*

Kecamatan Subdistrict	Pasar Inpres Inpres Market	Pusat Pertokoan Shopping Center	Pasar Tradisional Traditional Market	Supermarket Inpres Market	Jumlah Total
(1)	(2)	(2)	(2)	(2)	(6)
Batahan	0	0	2	0	2
Sinunukan	0	0	3	0	3
Batang Natal	0	0	6	0	6
Lingga Bayu	0	0	2	0	2
Ranto Baik	0	0	1	0	1
Kotanopan	0	0	2	0	2
Ulu Pungkut	0	0	0	0	0
Tambangan	0	0	1	0	1
Lembah Sorik Marapi	0	0	1	0	1
Puncak Sorik Marapi	0	0	1	0	1
Muara Sipongi	0	0	1	0	1
Pakantan	0	0	1	0	1
Panyabungan	0	1	1	0	2
Panyabungan Selatan	0	0	1	0	1
Panyabungan Barat	0	0	0	0	0
Panyabungan Utara	0	0	1	0	1
Panyabungan Timur	0	0	1	0	1
Huta Bargot	0	0	0	0	0
Natal	0	0	1	0	1
Muara Batang Gadis	0	0	2	0	2
Siabu	0	0	5	0	5
Bukit Malintang	0	0	1	0	1
Naga Juang	0	0	1	0	1
Mandailing Natal	0	1	35	0	36
2021	0	0	33	0	33
2020	0	0	33	0	33

Sumber/Source: Dinas Perdagangan/Trade office of Mandailing Natal

Tabel
Table 11.2**Jumlah Toko, Kios, LOSD, dan Pedagang di Pasar Se-**
Kabupaten Mandailing Natal, 2022
Number of Shop, LOS, and Seller in Market all over
Mandailing Natal Regency, 2022

Nama Pasar Market	Toko Store	Kios Stand	LOSD	Perdagangan Trader
(1)	(2)	(3)	(4)	(5)
Pasar Baru Panyabungan	0	506	304	359
Pasar Jonjong	0	18	0	0
Pasar Lama	11	0	0	0
Pasar Tapanuli	0	23	0	0
Pasar Kotanopan	0	191	72	311
Pasar Sihepeng	0	26	135	155
Pasar Simangambat	0	12	112	216
Pasar Siabu	0	16	10	0
Pasar Huta Godang Muda	0	0	40	0
Pasar Malintang	0	4	122	111
Pasar Sinonoan	0	25	220	289
Pasar Mompang	0	12	279	102
Pasar Gunung Baringin	0	0	108	18
Pasar Kayu Laut	0	32	284	106
Pasar Maga	0	22	54	85
Pasara Laru	0	4	44	81
Pasar Muara Sipongi	0	25	183	183
Pasar Pakantan	0	0	43	33
Pasar Tamiang	0	8	53	70
Pasar Tarlola	0	0	44	0
Pasar Muara Soma	0	8	23	127
Pasar Aek Nangali	0	0	16	14
Pasar Tapus	0	2	49	50
Pasar Manisak	0	6	137	76
Pasar Batahan	0	0	0	53
Pasar Sinunukan I	0	47	68	45
Pasar Sinunukan II	0	16	40	25
Pasar Sinunukan III	0	76	200	165
Pasar Natal	0	25	30	287
Pasar Simpang Gambir	0	0	72	162
Pasar M. Parlampungan	0	0	27	63
Pasar Bangkelang	0	0	87	33
Pasar Tombang Kaluang	0	0	28	11
Pasar Naga Juang	0	12	36	25
Pasar Bintungan Bejangkar	0	0	48	30
Pasar Hutanamale	0	3	78	25
Pasar Tabuyung	0	0	44	35
Pasar Singkuang	0	0	49	65
Mandailing Natal	11	1119	3139	2352
2020	11	615	2829	2601
2019	27	1365	3039	2284

Sumber/Source: Dinas Perdagangan/ Trade office of Mandailing Natal

Tabel
Table 11.3

**Jumlah SHPT yang Diterbitkan di Pasar Se-Kabupaten
Mandailing Natal, 2020-2022**
**Number of SHPT Issued in Market All Over Mandailing Natal
Regency, 2020-2022**

Nama Pasar Market	SHPT
(1)	(2)
Pasar Baru Panyabungan	-
Pasar Jonjong	-
Pasar Lama	-
Pasar Tapanuli	-
Pasar Kotanopan	-
Pasar Sihepeng	-
Pasar Simangambat	-
Pasar Siabu	-
Pasar Ht.Godang Muda	-
Pasar Malintang	-
Pasar Sinonoan	-
Pasar Mompang	-
Pasar Gunung Baringin	-
Pasar Kayu Laut	-
Pasar Maga	-
Pasara Laru	-
Pasar Muara Sipongi	-
Pasar Pakantan	-
Pasar Tamiang	-
Pasar Tarlola	-
Pasar Muara Soma	-
Pasar Aek Nangali	-
Pasar Tapus	-
Pasar Manisak	-
Pasar Batahan	-
Pasar Sinunukan I	-
Pasar Sinunukan II	-
Pasar Sinunukan III	-
Pasar Natal	-
Pasar Simpang Gambir	-
Pasar M. Parlampungan	-
Pasar Bangkelang	-
Pasar Tombang Kaluang	-
Pasar Naga Juang	-
Pasar Bintungan Bejangkar	-
Pasar Hutanamale	-
Mandailing Natal	-
2020	-
2021	-

Sumber/Source: Dinas Perdagangan/ Trade office of Mandailing Natal

Tabel
Table 11.4**Jumlah SIUP Menurut Bentuk Perusahaan di Kabupaten Mandailing Nata, 2019-2022**
Number of Registered Establishment by Type of Establishment in Mandailing Natal Regency, 2019-2022

Nomor Group Number	Perusahaan Establishment	2019	2020	2021	2022
(1)	(2)	(3)	(4)	(5)	(6)
I	Perdagangan Kecil (PK) <i>Small Trading</i>	286	430		
II	Perdagangan Menengah (PM) <i>Medium Trading</i>	24	5		
III	Perdagangan Besar (PB) <i>Large Trading</i>	0	6		
IV	Perdagangan Mikro <i>Micro Trade</i>	61	0		
V	Jasa <i>Services</i>	0	0		
Jumlah/Total		371	441		

Catatan: Data Tahun 2021-2022 tidak tersedia

Sumber/Source: Dinas Penanaman Modal dan Pelayanan Perijinan Terpadu Kabupaten Mandailing Natal
Investment and Integrated Licensing Service Office of Mandailing Natal Regency

Tabel
Table 11.5

**Jumlah Penerbitan SIUP menurut Kecamatan di
Kabupaten Mandailing Natal, 2018-2020**
**Number of Registered Establishment Issue by District in
Mandailing Natal Regency, 2018-2020**

Kecamatan Subdistrict	2018		2019		2020	
	Unit Unit	Persentase Percentage	Unit Unit	Persentase Percentage	Unit Unit	Persentase Percentage
(1)	(2)	(3)	(4)	(5)	(6)	(7)
Batahan	6	3,21	12	3,23	34	7,70
Sinunukan	8	4,28	22	5,93	20	4,53
Batang Natal	1	0,53	7	1,89	21	4,76
Lingga Bayu	6	3,21	16	4,31	15	3,40
Ranto Baik	2	1,07	9	2,43	11	2,49
Kotanopan	12	6,42	25	6,74	30	6,80
Ulu Pungkut	1	0,53	2	0,54	8	1,81
Tambangan	5	2,67	6	1,62	1	0,22
Lembah Sorik Marapi	3	1,60	4	1,08	13	2,94
Puncak Sorik Marapi	1	0,53	2	0,54	11	2,49
Muara Sipongi	1	0,53	2	0,54	2	0,45
Pakantan	0	0,00	0	0,00	0	0,00
Panyabungan	89	47,59	166	44,74	171	38,77
Panyabungan Selatan	2	1,07	8	2,16	8	1,81
Panyabungan Barat	2	1,07	3	0,81	3	0,68
Panyabungan Utara	5	2,67	11	2,96	15	3,40
Panyabungan Timur	0	0,00	0	0,00	2	0,45
Huta Bargot	3	1,60	2	0,54	4	0,90
Natal	13	6,95	28	7,55	27	6,12
Muara Batang Gadis	3	1,60	11	2,96	13	2,94
Siabu	22	11,76	25	6,74	22	4,98
Bukit Malintang	1	0,53	8	2,16	9	2,04
Naga Juang	1	0,53	2	0,54	1	0,22
Mandailing Natal	187	100,00	371	100	441	100

Catatan: Data Tahun 2022 tidak tersedia

Sumber/Source: Dinas Penanaman Modal dan Pelayanan Perijinan Terpadu Kabupaten Mandailing Natal
Investment and Integrated Licensing Service Office of Mandailing Natal Regency

Tabel
Table 11.6

**Penerbitan Surat Izin Usaha Perdagangan Menurut
Kelompok Usaha dan Kecamatan di Kabupaten
Mandailing Natal, 2018-2020**
*Registered Establishment Trade Issue by Categories and
District in Mandailing Natal Regency, 2018-2020*

Kecamatan Subdistrict	Besar Large	Menengah Medium	Kecil Small	Mikro Micro	Jumlah Total
(1)	(2)	(3)	(4)	(5)	(6)
Batahan	0	2	32	0	34
Sinunukan	0	0	20	0	20
Batang Natal	1	0	20	0	21
Lingga Bayu	1	0	14	0	15
Ranto Baik	1	0	10	0	11
Kotanopan	0	0	30	0	30
Ulu Pungkut	0	0	8	0	8
Tambangan	0	0	1	0	1
Lembah Sorik Marapi	1	0	12	0	13
Puncak Sorik Marapi	1	0	10	0	11
Muara Sipongi	0	0	2	0	2
Pakantan	0	0	0	0	0
Panyabungan	0	0	171	0	171
Panyabungan Selatan	1	0	7	0	8
Panyabungan Barat	0	0	3	0	3
Panyabungan Utara	0	0	15	0	15
Panyabungan Timur	0	0	2	0	2
Huta Bargot	0	0	4	0	4
Natal	0	0	27	0	27
Muara Batang Gadis	0	0	13	0	13
Siabu	0	0	22	0	22
Bukit Malintang	0	0	9	0	9
Naga Juang	0	0	1	0	1
Mandailing Natal	6	2	433	0	441
2019	0	24	286	61	371
2018	7	89	38	53	187

Catatan: Data Tahun 2022 tidak tersedia

Sumber/Source: Dinas Penanaman Modal dan Pelayanan Perijinan Terpadu Kabupaten Mandailing Natal
Investment and Integrated Licensing Service Office of Mandailing Natal Regency

Tabel
Table 11.7**Penerbitan Surat Izin Usaha Perdagangan Menurut Jenis & Kecamatan di Kabupaten Mandailing Natal, 2018-2020**
Registered Establishment Trade Issue by Categories and District in Mandailing Natal Regency, 2018-2020

Kecamatan Subdistrict	Surat Tanda Daftar Perusahaan (TDP) Establishment Issue						Jumlah Total
	Perdagangan Besar Large Trading	Perdagangan Menengah Medium Trading	Perdagangan Kecil Small Trading	Rumah Makan Restaurants	Hotel/ Penginapan Hotel/ lodging	Jasa Services	
(1)	(2)	(3)	(4)	(5)	(6)	(7)	(8)
Batahan	0	2	32	0	0	0	34
Sinunukan	0	0	20	0	0	0	20
Batang Natal	1	0	20	0	0	0	21
Lingga Bayu	1	0	14	0	0	0	15
Ranto Baik	1	0	10	0	0	0	11
Kotanopan	0	0	30	0	0	0	30
Ulu Pungkut	0	0	8	0	0	0	8
Tambangan	0	0	1	0	0	0	1
Lembah Sorik Marapi	1	0	12	0	0	0	13
Puncak Sorik Marapi	1	0	10	0	0	0	11
Muara Sipongi	0	0	2	0	0	0	2
Pakantan	0	0	0	0	0	0	0
Panyabungan	0	0	170	0	1	0	171
Panyabungan Selatan	1	0	7	0	0	0	8
Panyabungan Barat	0	0	3	0	0	0	3
Panyabungan Utara	0	0	15	0	0	0	15
Panyabungan Timur	0	0	2	0	0	0	2
Huta Bargot	0	0	4	0	0	0	4
Natal	0	0	27	0	0	0	27
Muara Batang Gadis	0	0	13	0	0	0	13
Siabu	0	0	22	0	0	0	22
Bukit Malintang	0	0	9	0	0	0	9
Naga Juang	0	0	1	0	0	0	1
Mandailing Natal	6	2	432	0	1	0	441
2019	0	24	342	4	1	0	371
2018	7	89	91	0	0	0	187

Catatan: Data Tahun 2022 tidak tersedia

Sumber/Source: Dinas Penanaman Modal dan Pelayanan Perijinan Terpadu Kabupaten Mandailing Natal
Investment and Integrated Licensing Service Office of Mandailing Natal Regency

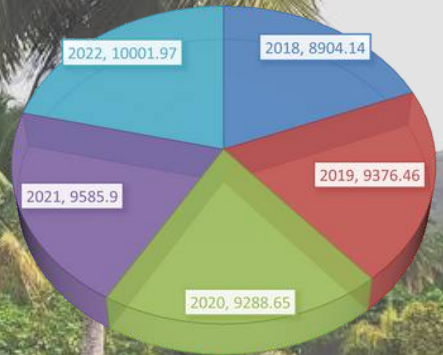

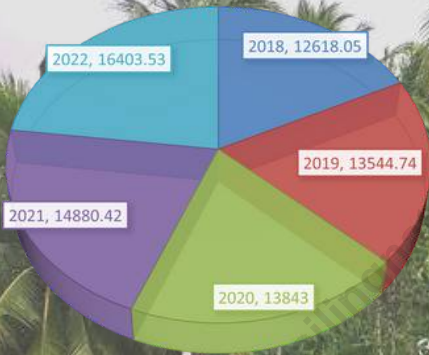
Tabel
Table 11.8**Penerbitan Surat Izin Tanda Daftar Perusahaan (TDP)
Menurut Bentuk Perusahaan dan Kecamatan di
Kabupaten Mandailing Natal, 2018-2020**
*Registered Establishment Trade Issue by Categories and
District in Mandailing Natal Regency, 2018-2020*

Kecamatan Subdistrict	Surat Tanda Daftar Perusahaan (TDP) Establishment Issue						Jumlah Total
	PT	Koperasi	CV	Fa	Po	Bul/Pn	
(1)	(2)	(3)	(4)	(5)	(6)	(7)	(8)
Batahan	6	2	16	0	10	0	34
Sinunukan	1	0	9	0	10	0	20
Batang Natal	5	0	9	1	6	0	21
Lingga Bayu	7	0	5	0	3	0	15
Ranto Baik	3	0	3	0	5	0	11
Kotanopan	5	0	15	0	10	0	30
Ulu Pungkut	4	1	0	0	3	0	8
Tambangan	1	0	0	0	0	0	1
Lembah Sorik Marapi	5	0	6	0	2	0	13
Puncak Sorik Marapi	1	0	6	0	4	0	11
Muara Sipongi	0	0	1	0	1	0	2
Pakantan	0	0	0	0	0	0	0
Panyabungan	21	2	95	9	44	0	171
Panyabungan Selatan	1	3	2	1	1	0	8
Panyabungan Barat	0	0	1	0	2	0	3
Panyabungan Utara	2	1	2	0	10	0	15
Panyabungan Timur	0	0	1	0	1	0	2
Huta Bargot	0	0	2	0	2	0	4
Natal	5	0	11	0	11	0	27
Muara Batang Gadis	6	0	2	0	5	0	13
Siabu	5	0	8	2	7	0	22
Bukit Malintang	1	0	3	0	5	0	9
Naga Juang	0	0	1	0	0	0	1
Mandailing Natal	79	9	198	13	142	0	441
2019	11	11	137	0	212	0	371
2018	17	6	47	0	165	0	235

Catatan: Data Tahun 2022 tidak tersedia

Sumber/Source: Dinas Penanaman Modal dan Pelayanan Perijinan Terpadu Kabupaten Mandailing Natal
Investment and Integrated Licensing Service Office of Mandailing Natal Regency

Perkembangan PDRB Kabupaten Mandailing Natal Tahun 2018-2022



PDRB ADHB

(miliar rupiah)

PDRB ADHK



**Laju Pertumbuhan PDRB ADHK
Kabupaten Mandailing Natal 2022**

PENJELASAN TEKNIS

1. Produk Domestik Bruto pada tingkat nasional serta Produk Domestik Regional Bruto (PDRB) pada tingkat regional (provinsi) menggambarkan kemampuan suatu wilayah untuk menciptakan nilai tambah pada suatu waktu tertentu. Untuk menyusun PDB maupun PDRB digunakan 2 pendekatan, yaitu lapangan usaha dan pengeluaran. Keduanya menyajikan komposisi data nilai tambah dirinci menurut sumber kegiatan ekonomi (lapangan usaha) dan menurut komponen penggunaannya. PDB maupun PDRB dari sisi lapangan usaha merupakan penjumlahan seluruh komponen nilai tambah bruto yang mampu diciptakan oleh sektor-sektor ekonomi atas berbagai aktivitas produksinya. Sedangkan dari sisi pengeluaran menjelaskan tentang penggunaan dari nilai tambah tersebut.
2. PDRB menurut lapangan usaha mengalami perubahan klasifikasi dari 9 lapangan usaha menjadi 17 lapangan usaha. PDRB menurut lapangan usaha dirinci menurut total nilai tambah dari seluruh sektor ekonomi yang mencakup lapangan usaha Pertanian, Kehutanan, dan Perikanan; Pertambangan dan Penggalian; Industri Pengolahan; Pengadaan

TECHNICAL NOTES

1. *The basic measure of the value added arising from economic activity is known as Gross Domestic Product at the national level and Gross Regional Domestic Product (GRDP) at the regional level (provinces/ regencies/ municipalities). To compile these statistics, two approaches have been used, i.e. "production approach" and "expenditure approach". The first approach is to measure value added produced by various kinds of economic activities, while the second approach is to measure final uses of the country's output. In other words, GDP/GRDP is the sum of total value added produced by all economic industries (activities) and the way of using it.*
2. *GRDP by industry classification changes from 9 sectors to 17 industries. GRDP by industry is classified by types of economic activities such as Agriculture, Forestry and Fishing; Mining and Quarrying; Manufacturing; Electricity and Gas; Water supply, Sewerage, Waste Management and Remediation Activities; Construction; Wholesale and Retail*

Listrik dan Gas; Pengadaan Air, Pengelolaan Sampah, Limbah dan Daur Ulang; Konstruksi; Perdagangan Besar dan Eceran, Reparasi Mobil dan Sepeda Motor; Transportasi dan Pergudangan; Penyediaan Akomodasi dan Makan Minum; Informasi dan Komunikasi; Jasa Keuangan dan Asuransi; Real Estat; Jasa Perusahaan; Administrasi Pemerintahan, Pertahanan dan Jaminan Sosial Wajib; Jasa Pendidikan; Jasa Kesehatan dan Kegiatan Sosial; dan Jasa lainnya.

Trade; Repair of Motor Vehicles and Motorcycles; Transportation and Storage; Accommodation and Food Service Activities; Information and Communication; Financial and Insurance Activities; Real Estate Activities; Business Activities; Public Administration; Defence and Compulsory Social Security; Education; Human Health and Social Work Activities; and Other Services Activities.

3. PDRB menurut pengeluaran mengalami perubahan klasifikasi dimana pengeluaran konsumsi Lembaga Non Profit yang Melayani Rumah Tangga (LNPR) yang sebelumnya termasuk bagian dari pengeluaran konsumsi rumah tangga menjadi komponen terpisah. Sehingga klasifikasi PDB menurut pengeluaran dirinci menjadi 7 komponen yaitu komponen pengeluaran konsumsi rumah tangga, pengeluaran konsumsi LNPR, pengeluaran konsumsi pemerintah, pembentukan modal tetap bruto, perubahan inventori, ekspor barang dan jasa, dan impor barang dan jasa.

3. *GRDP by expenditure classification changes where consumption expenditure Non-profit Institutions Serving Households (NPISH) previously included as part of household consumption expenditure is taken out into separate component. So that, GDP by type of expenditures is classified into: household consumption expenditure, NPISH consumption expenditure, government consumption expenditure, gross fixed capital formation, changes in inventories, exports of goods and services, and imports of goods and services.*

4. Produk Domestik Regional Bruto maupun agregat turunannya disajikan dalam 2 (dua) versi penilaian, yaitu atas dasar "harga berlaku" dan atas dasar "harga konstan". Disebut sebagai harga berlaku karena seluruh agregat dinilai dengan menggunakan harga pada tahun berjalan, sedangkan harga konstan penilaiannya didasarkan kepada harga satu tahun dasar tertentu, dalam publikasi ini digunakan harga tahun 2010.
4. *GRDP and its aggregations are presented in two forms: at current market prices and at constant base year market prices. In presenting current market prices, all aggregates are valued at current market prices, while base year constant market prices are shown by valuing all aggregates at fixed base year prices. Year of 2010 is used as the base year in this publication.*
5. Laju pertumbuhan Produk Domestik Regional Bruto diperoleh dari perhitungan PDB atas dasar harga konstan. Diperoleh dengan cara mengurangi nilai PDB pada tahun ke-n terhadap nilai pada tahun ke n-1 (tahun sebelumnya), dibagi dengan nilai pada tahun ke n-1, dikalikan dengan 100 persen. Laju pertumbuhan menunjukkan perkembangan agregat pendapatan dari satu waktu tertentu terhadap waktu sebelumnya.
5. *Growth rate of Gross Regional Domestic Product is derived from GDP at constant market prices. It is obtained by subtracting the value of GDP year n with the value of GDP year n-1, divided by the value of GDP year n-1 then multiplied by 100 percent. The growth rate of GDP explains the income growth during the given period.*

ULASAN

Produk Domestik Regional Bruto (PDRB) Kabupaten Mandailing Natal Atas Dasar Harga Berlaku (ADHB) pada tahun 2022 adalah sebesar 16 403,53 miliar rupiah. Sedangkan angka PDRB Atas Dasar Harga Konstan (ADHK) adalah sebesar 10 001,97 miliar rupiah.

Lapangan usaha pertanian masih menjadi lapangan usaha penyumbang PDRB terbesar di Kabupaten Mandailing Natal pada tahun 2022. Lapangan usaha ini memberi kontribusi sebesar 46,72 persen terhadap PDRB ADHB. Sedangkan lapangan usaha pengadaan air, pengelolaan sampah, limbah dan daur ulang menjadi penyumbang terkecil PDRB dengan kontribusi sebesar 0,02 persen.

Jika dilihat dari sisi pengeluaran, komponen penyumbang terbesar terhadap PDRB tahun 2022 adalah pengeluaran konsumsi rumah tangga yaitu sebesar 64,02 persen. sedangkan komponen pengeluaran konsumsi LNPRT menjadi penyumbang terkecil PDRB pengeluaran dengan kontribusi sebesar 1,47 persen.

Laju pertumbuhan ekonomi suatu daerah bisa dilihat dari laju pertumbuhan PDRB Atas Dasar Harga Konstan (ADHK) nya. Pertumbuhan ekonomi Mandailing Natal mengalami pertumbuhan dibandingkan tahun lalu, dari 3,20 persen pada tahun 2021 menjadi 4,34 persen di tahun 2022. Ekonomi kembali tumbuh sejalan dengan pemulihan ekonomi akibat pandemi COVID-19.

DESCRIPTION

Gross Regional Domestic Product (GRDP) of Mandailing Natal Regency at Current market Prices in 2022 amounted to 16 403,53 billion rupiah. While the GRDP figure on the constant base year market prices amounted to 10 001,97 billion rupiah.

Agricultural industry is still the largest amount of GRDP at current market prices in Mandailing Natal Regency, 2022. This industry contributes 46,72 percent to GRDP at current market prices. While the industry of water supply, waste management, waste and recycling became the smallest contributor to PDRB at current prices with a contribution of 0.02 percent.

When viewed from the expenditure side, the biggest contributor to GRDP in 2022 is household consumption expenditure, which is 64,02 percent. while the NPISH consumption expenditure component became the smallest contributor to expenditure GRDP with a contribution of 1.47 percent.

The economic growth rate of a region can be seen from the growth rate of GRDP at Constant year base market prices. The economic growth of Mandailing Natal Regency has growth compared to last year, from 3,20 percent in 2021 to 4,34 percent in 2022. The economy grew again in line with the economic recovery due to the COVID-19 pandemic.

Gambar 12.1
Figures

PDRB Atas Dasar Harga Berlaku (ADHB) dan PDRB Atas Dasar Harga Konstan (ADHK) Kabupaten Mandailing Natal (miliar rupiah), 2018–2022
GRDP of Mandailing Natal Regency at Current Market Prices and on The Constant Base Year Market Prices, 2018-2022



Catatan/Note: *) Angka Sementara/Temporary Number

**) Angka Sangat Sementara/Very Temporary Numbers

Sumber/Source: Badan Pusat Statistik Kabupaten Mandailing Natal/BPS-Statistics of Mandailing Natal Regency

Tabel
Table 12.1

Produk Domestik Regional Bruto Atas Dasar Harga Berlaku Menurut Lapangan Usaha di Kabupaten Mandailing Natal (miliar rupiah), 2018–2022
Gross Regional Domestic Product at Current Market Prices by Industry in Mandailing Natal Regency (billion rupiahs), 2018–2022

Lapangan Usaha/Industry		2018	2019	2020	2021*	2022**
(1)		(2)	(3)	(4)	(5)	(6)
A	Pertanian Kehutanan dan Perikanan/ <i>Agriculture Forestry and Fishing</i>	5 497,99	5 819,71	6 028,32	6 678,96	7 663,71
B	Pertambangan dan Penggalian/ <i>Mining and Quarrying</i>	77,08	83,43	84,12	89,55	96,10
C	Industri Pengolahan/ <i>Manufacturing</i>	1 426,42	1 550,42	1 582,25	1 719,67	1 876,12
D	Pengadaan Listrik dan Gas/ <i>Electricity and Gas</i>	9,05	9,51	9,91	10,20	10,82
E	Pengadaan Air; Pengelolaan Sampah Limbah dan Daur Ulang/ <i>Water Supply; Sewerage Waste Management and Remediation Activities</i>	2,58	2,79	2,79	2,98	3,11
F	Konstruksi/ <i>Construction</i>	1 671,49	1 839,81	1 799,72	1 890,99	1 993,81
G	Perdagangan Besar dan Eceran; Reparasi Mobil dan Sepeda Motor/ <i>Wholesale and Retail Trade; Repair of Motor Vehicles and Motorcycles</i>	1 795,71	1 968,61	2 002,54	2 105,99	2 270,52
H	Transportasi dan Pergudangan/ <i>Transportation and Storage</i>	244,23	260,40	254,93	263,38	299,28
I	Penyediaan Akomodasi dan Makan Minum/ <i>Accommodation and Food Service Activities</i>	93,55	100,86	94,78	94,95	103,81
J	Informasi dan Komunikasi/ <i>Information and Communication</i>	87,13	89,12	92,46	100,12	108,86

Lanjutan Tabel/*Continued Table* 12.1

Lapangan Usaha/Industry		2018	2019	2020	2021*	2022**
(1)		(2)	(3)	(4)	(5)	(6)
K	Jasa Keuangan dan Asuransi/ <i>Financial and Insurance Activities</i>	174,17	180,66	180,81	192,45	208,02
L	Real Estat/ <i>Real Estate Activities</i>	336,52	351,53	370,23	381,62	401,62
M N	Jasa Perusahaan/ <i>Business Activities</i>	12,53	13,51	13,65	13,99	15,19
O	Administrasi Pemerintahan Pertahanan dan Jaminan Sosial Wajib/ <i>Public Administration and Defence; Compulsory Social Security</i>	931,82	1 001,95	1 035,58	1 037,06	1 040,97
P	Jasa Pendidikan/ <i>Education</i>	153,21	160,91	171,48	178,81	187,25
Q	Jasa Kesehatan dan Kegiatan Sosial/ <i>Human Health and Social Work Activities</i>	100,46	107,04	114,95	115,10	119,32
R S T U	Jasa Lainnya/ <i>Other Services Activities</i>	4,11	4,48	4,48	4,61	5,01
Produk Domestik Regional Bruto/<i>Gross Regional Domestic Product</i>		12 618,05	13 544,74	13 843,00	14 880,42	16 403,53

Catatan/Note: *) Angka Sementara/Temporary Number

**) Angka Sangat Sementara/Very Temporary Numbers

Sumber/Source: Badan Pusat Statistik Kabupaten Mandailing Natal/BPS-Statistics of Mandailing Natal Regency

Tabel
Table 12.2

Produk Domestik Regional Bruto Atas Dasar Harga Konstan 2010 Menurut Lapangan Usaha di Kabupaten Mandailing Natal (miliar rupiah), 2018–2022
Gross Regional Domestic Product at 2010 Constant Market Prices by Industry in Mandailing Natal Regency (billion rupiahs), 2018–2022

Lapangan Usaha/Industry		2018	2019	2020	2021*	2022**
(1)		(2)	(3)	(4)	(5)	(6)
A	Pertanian, Kehutanan, dan Perikanan/ <i>Agriculture, Forestry, and Fishing</i>	4 298,87	4 528,61	4 556,75	4 760,43	5 031,60
B	Pertambangan dan Penggalian/ <i>Mining and Quarrying</i>	65,91	70,03	69,13	72,67	75,66
C	Industri Pengolahan/ <i>Manufacturing</i>	938,86	986,39	956,62	975,98	1 010,01
D	Pengadaan Listrik dan Gas/ <i>Electricity and Gas</i>	8,09	8,36	8,65	8,84	9,17
E	Pengadaan Air; Pengelolaan Sampah, Limbah, dan Daur Ulang/ <i>Water Supply; Sewerage, Waste Management, and Remediation Activities</i>	1,77	1,83	1,82	1,91	1,98
F	Konstruksi/ <i>Construction</i>	1 077,50	1 142,11	1 079,65	1 107,97	1 123,73
G	Perdagangan Besar dan Eceran; Reparasi Mobil dan Sepeda Motor/ <i>Wholesale and Retail Trade; Repair of Motor Vehicles and Motorcycles</i>	1 076,74	1 152,79	1 130,61	1 158,40	1 206,42
H	Transportasi dan Pergudangan/ <i>Transportation and Storage</i>	167,74	174,99	164,20	164,49	176,48
I	Penyediaan Akomodasi dan Makan Minum/ <i>Accommodation and Food Service Activities</i>	70,08	74,14	69,10	69,06	73,67
J	Informasi dan Komunikasi/ <i>Information and Communication</i>	75,06	78,13	80,20	84,88	90,36

Lanjutan Tabel/*Continued Table 12.2*

Lapangan Usaha/Industry		2018	2019	2020	2021*	2022**
(1)		(2)	(3)	(4)	(5)	(6)
K	Jasa Keuangan dan Asuransi/ <i>Financial and Insurance Activities</i>	139,85	143,36	144,34	147,66	155,12
L	Real Estat/ <i>Real Estate Activities</i>	187,05	193,30	200,62	201,43	208,80
M,N	Jasa Perusahaan/ <i>Business Activities</i>	9,30	9,61	9,34	9,39	9,89
O	Administrasi Pemerintahan, Pertahanan, dan Jaminan Sosial Wajib/ <i>Public Administration and Defence; Compulsory Social Security</i>	598,32	619,36	616,42	617,75	617,20
P	Jasa Pendidikan/ <i>Education</i>	109,21	111,70	116,52	121,10	125,98
Q	Jasa Kesehatan dan Kegiatan Sosial/ <i>Human Health and Social Work Activities</i>	76,79	78,59	81,58	80,75	82,50
R,S,T,U	Jasa Lainnya/ <i>Other Services Activities</i>	3,02	3,16	3,10	3,17	3,38
Produk Domestik Regional Bruto/<i>Gross Regional Domestic Product</i>		8 904,14	9 376,46	9 288,65	9 585,90	10 001,97

Catatan/Note: *) Angka Sementara/Temporary Number

**) Angka Sangat Sementara/Very Temporary Numbers

Sumber/Source: Badan Pusat Statistik Kabupaten Mandailing Natal/BPS-Statistics of Mandailing Natal Regency

Tabel
Table 12.3

Distribusi Persentase Produk Domestik Regional Bruto Atas Dasar Harga Berlaku Menurut Lapangan Usaha di Kabupaten Mandailing Natal, 2018–2022
Percentage Distribution of Gross Regional Domestic Product at Current Market Prices by Industry in Mandailing Natal Regency, 2018–2022

Lapangan Usaha/ <i>Industry</i>	2018	2019	2020	2021*	2022**
(1)	(2)	(3)	(4)	(5)	(6)
A Pertanian, Kehutanan, dan Perikanan/ <i>Agriculture, Forestry, and Fishing</i>	43,57	42,97	43,55	44,88	46,72
B Pertambangan dan Penggalian/ <i>Mining and Quarrying</i>	0,61	0,62	0,61	0,60	0,59
C Industri Pengolahan/ <i>Manufacturing</i>	11,30	11,45	11,43	11,56	11,44
D Pengadaan Listrik dan Gas/ <i>Electricity and Gas</i>	0,07	0,07	0,07	0,07	0,07
E Pengadaan Air; Pengelolaan Sampah, Limbah, dan Daur Ulang/ <i>Water Supply; Sewerage, Waste Management, and Remediation Activities</i>	0,02	0,02	0,02	0,02	0,02
F Konstruksi/ <i>Construction</i>	13,25	13,58	13,00	12,71	12,15
G Perdagangan Besar dan Eceran; Reparasi Mobil dan Sepeda Motor/ <i>Wholesale and Retail Trade; Repair of Motor Vehicles and Motorcycles</i>	14,23	14,53	14,47	14,15	13,84
H Transportasi dan Pergudangan/ <i>Transportation and Storage</i>	1,94	1,92	1,84	1,77	1,82
I Penyediaan Akomodasi dan Makan Minum/ <i>Accommodation and Food Service Activities</i>	0,74	0,74	0,68	0,64	0,63
J Informasi dan Komunikasi/ <i>Information and Communication</i>	0,69	0,66	0,67	0,67	0,66
K Jasa Keuangan dan Asuransi/ <i>Financial and Insurance Activities</i>	1,38	1,33	1,31	1,29	1,27

Lanjutan Tabel/*Continued Table* 12.3

Lapangan Usaha/ <i>Industry</i>		2018	2019	2020	2021*	2022**
(1)		(2)	(3)	(4)	(5)	(6)
L	Real Estat/ <i>Real Estate Activities</i>	2,67	2,60	2,67	2,56	2,45
M,N	Jasa Perusahaan/ <i>Business Activities</i>	0,10	0,10	0,10	0,09	0,09
O	Administrasi Pemerintahan, Pertahanan, dan Jaminan Sosial Wajib/ <i>Public Administration and Defence; Compulsory Social Security</i>	7,38	7,40	7,48	6,97	6,35
P	Jasa Pendidikan/ <i>Education</i>	1,21	1,19	1,24	1,20	1,14
Q	Jasa Kesehatan dan Kegiatan Sosial/ <i>Human Health and Social Work Activities</i>	0,80	0,79	0,83	0,77	0,73
R,S,T,U	Jasa Lainnya/ <i>Other Services Activities</i>	0,03	0,03	0,03	0,03	0,03
Produk Domestik Regional Bruto/<i>Gross Regional Domestic Product</i>		100,00	100,00	100,00	100,00	100,00

Catatan/*Note*: *) Angka Sementara/*Temporary Number*

**) Angka Sangat Sementara/*Very Temporary Numbers*

Sumber/*Source*: Badan Pusat Statistik Kabupaten Mandailing Natal/*BPS-Statistics of Mandailing Natal Regency*

Tabel
Table 12.4

Laju Pertumbuhan Produk Domestik Regional Bruto Atas Dasar Harga Konstan 2010 Menurut Lapangan Usaha di Kabupaten Mandailing Natal (persen), 2018–2022
Growth Rate of Gross Regional Domestic Product at 2010 Constant Market Prices by Industry in Mandailing Natal Regency (percent), 2018–2022

Lapangan Usaha/Industry		2018	2019	2020	2021*	2022**
(1)		(2)	(3)	(4)	(5)	(6)
A	Pertanian, Kehutanan, dan Perikanan/ <i>Agriculture, Forestry, and Fishing</i>	6,16	5,34	0,62	4,47	5,70
B	Pertambangan dan Penggalian/ <i>Mining and Quarrying</i>	6,01	6,25	-1,28	5,12	4,12
C	Industri Pengolahan/ <i>Manufacturing</i>	6,21	5,06	-3,02	2,02	3,49
D	Pengadaan Listrik dan Gas/ <i>Electricity and Gas</i>	4,00	3,35	3,47	2,21	3,74
E	Pengadaan Air; Pengelolaan Sampah, Limbah, dan Daur Ulang/ <i>Water Supply; Sewerage, Waste Management, and Remediation Activities</i>	3,96	3,10	-0,58	5,46	3,67
F	Konstruksi/ <i>Construction</i>	5,90	6,00	-5,47	2,62	1,42
G	Perdagangan Besar dan Eceran; Reparasi Mobil dan Sepeda Motor/ <i>Wholesale and Retail Trade; Repair of Motor Vehicles and Motorcycles</i>	7,25	7,06	-1,92	2,46	4,15
H	Transportasi dan Pergudangan/ <i>Transportation and Storage</i>	4,84	4,32	-6,17	0,17	7,29
I	Penyediaan Akomodasi dan Makan Minum/ <i>Accommodation and Food Service Activities</i>	6,29	5,79	-6,79	-0,06	6,68
J	Informasi dan Komunikasi/ <i>Information and Communication</i>	1,71	4,10	2,64	5,84	6,45

Lanjutan Tabel/Continued Table 12.4

Lapangan Usaha/Industry		2018	2019	2020	2021*	2022**
(1)		(2)	(3)	(4)	(5)	(6)
K	Jasa Keuangan dan Asuransi/ <i>Financial and Insurance Activities</i>	1,32	2,51	0,69	2,30	5,05
L	Real Estat/ <i>Real Estate Activities</i>	4,52	3,34	3,79	0,40	3,66
M,N	Jasa Perusahaan/ <i>Business Activities</i>	3,58	3,42	-2,86	0,58	5,24
O	Administrasi Pemerintahan, Pertahanan, dan Jaminan Sosial Wajib/ <i>Public Administration and Defence; Compulsory Social Security</i>	2,34	3,52	-0,48	0,22	-0,09
P	Jasa Pendidikan/ <i>Education</i>	5,42	2,28	4,31	3,93	4,03
Q	Jasa Kesehatan dan Kegiatan Sosial/ <i>Human Health and Social Work Activities</i>	4,68	2,34	3,80	-1,01	2,17
R,S,T,U	Jasa Lainnya/ <i>Other Services Activities</i>	4,50	4,68	-1,90	2,21	6,47
Produk Domestik Regional Bruto/Gross Regional Domestic Product		5,79	5,30	-0,94	3,20	4,34

Catatan/Note: *) Angka Sementara/Temporary Number

**) Angka Sangat Sementara/Very Temporary Numbers

Sumber/Source: Badan Pusat Statistik Kabupaten Mandailing Natal/BPS-Statistics of Mandailing Natal Regency

Tabel
Table 12.5

Produk Domestik Regional Bruto Atas Dasar Harga Berlaku Menurut Jenis Pengeluaran di Kabupaten Mandailing Natal (miliar rupiah), 2018–2022
Gross Regional Domestic Product at Current Market Prices by Type of Expenditure in Mandailing Natal Regency (billion rupiahs), 2018–2022

Jenis Pengeluaran Type of Expenditure	2018	2019	2020	2021*	2022**
(1)	(2)	(3)	(4)	(5)	(6)
Pengeluaran Konsumsi Rumah Tangga <i>Household Consumption Expenditure</i>	8 072,53	8 771,99	8 990,28	9 472,81	10 501,96
Pengeluaran Konsumsi LNPRT <i>NPISH Consumption Expenditure</i>	194,27	217,26	216,92	218,37	240,39
Pengeluaran Konsumsi Pemerintah <i>Government Consumption Expenditure</i>	2 204,89	2 225,94	2 161,04	2 266,79	2 284,51
Pembentukan Modal Tetap Bruto <i>Gross Fixed Capital Formation</i>	2 892,31	3 104,81	3 066,03	3 234,11	3 436,53
Perubahan Inventori <i>Changes in Inventories</i>	342,71	375,86	462,17	489,11	559,73
Net Ekspor Barang dan Jasa / Net Exports of Goods and Services	- 1 088,66	- 1 151,13	- 1 053,44	- 800,77	- 619,59
Produk Domestik Regional Bruto/Gross Regional Domestic Product	12 618,05	13 544,74	13 843,00	14 880,42	16 403,53

Catatan/Note: *) Angka Sementara/Temporary Number

**) Angka Sangat Sementara/Very Temporary Numbers

Sumber/Source: Badan Pusat Statistik Kabupaten Mandailing Natal/BPS-Statistics of Mandailing Natal Regency

Tabel
Table 12.6

Produk Domestik Regional Bruto Atas Dasar Harga Konstan 2010 Menurut Jenis Pengeluaran di Kabupaten Mandailing Natal (miliar rupiah), 2018–2022
Gross Regional Domestic Product at 2010 Constant Market Prices by Type of Expenditure in Mandailing Natal Regency (billion rupiahs), 2018–2022

Jenis Pengeluaran Type of Expenditure	2018	2019	2020	2021*	2022**
(1)	(2)	(3)	(4)	(5)	(6)
Pengeluaran Konsumsi Rumah Tangga <i>Household Consumption Expenditure</i>	5 730,42	6 047,00	6 003,39	6 158,00	6 474,23
Pengeluaran Konsumsi LNPR <i>NPISH Consumption Expenditure</i>	125,61	137,51	132,89	132,62	140,51
Pengeluaran Konsumsi Pemerintah <i>Government Consumption Expenditure</i>	1 511,96	1 519,39	1 487,33	1 541,42	1 533,05
Pembentukan Modal Tetap Bruto <i>Gross Fixed Capital Formation</i>	2 166,83	2 312,36	2 222,66	2 298,77	2 382,66
Perubahan Inventori <i>Changes in Inventories</i>	245,87	255,26	296,59	301,72	320,76
Net Ekspor Barang dan Jasa / Net Exports of Goods and Services	- 876,54	- 895,04	- 854,20	- 846,63	-849,25
Produk Domestik Regional Bruto/Gross Regional Domestic Product	8 904,14	9 376,46	9 288,65	9 585,90	10 001, 97

Catatan/Note: *) Angka Sementara/Temporary Number

**) Angka Sangat Sementara/Very Temporary Numbers

Sumber/Source: Badan Pusat Statistik Kabupaten Mandailing Natal/BPS-Statistics of Mandailing Natal Regency

13

PERBANDINGAN ANTAR KABUPATEN/KOTA REGENCY/MUNICIPAL COMPARISON

Indeks Pembangunan Manusia

Kabupaten Mandailing Natal menduduki urutan ke 29 dari 33 Kabupaten/Kota di Sumatera Utara tahun 2022 yaitu dengan indeks 68,05

PERSENTASE PENDUDUK MISKIN SUMATERA UTARA

8,42% atau
1 268 190 jiwa



PERSENTASE PENDUDUK MISKIN MANDAILING NATAL



8,92% atau
40 980 jiwa

SEPULUH KABUPATEN/KOTA DENGAN JUMLAH PENDUDUK TERTINGGI DI SUMATERA UTARA TAHUN 2022



TINGKAT PARTISIPASI ANGKATAN KERJA MANDAILING NATAL MENDUDUKI URUTAN KE 16 DI SUMATERA UTARA YAITU 71,15 PERSEN

PENJELASAN TEKNIS

1. Ada sebanyak 33 wilayah administratif yang ada di wilayah provinsi Sumatera Utara. Sebanyak 8 wilayah berstatus kotamadya, dan 25 sisanya berstatus kabupaten.
2. Perbandingan antar kabupaten/kota diperlukan untuk melihat perkembangan pembangunan di masing-masing kabupaten/kota yang ada di provinsi Sumatera Utara.

TECHNICAL NOTES

1. *There are 33 administrative regions in the province of Sumatera Utara. 8 of the regions are municipality area and the rest are regency area.*
2. *Comparison between the regency/ municipality is required to see development in their respective regency/ municipalities in the province of Sumatera Utara.*

<https://mandailingnataalkab.bps.go.id>

ULASAN

Kabupaten Mandailing Natal adalah kabupaten dengan luas wilayah terbesar kedua di Sumatera Utara. Luas wilayahnya mencapai 8,40 persen wilayah Sumatera Utara. Namun jika melihat jumlah penduduknya, Kabupaten Mandailing Natal menduduki urutan ke delapan dibandingkan yang lainnya.

Jika melihat persentase penduduk miskin, penduduk miskin terbanyak berada di Kabupaten Nias Barat (24,72 persen), dan Kabupaten dengan jumlah penduduk miskin terkecil adalah Kabupaten Deli Serdang yaitu hanya sebesar 3,62 persen.

Indeks Pembangunan Manusia (IPM) tertinggi di Sumatera Utara adalah di Kota Medan dan paling kecil adalah Kabupaten Nias Barat. Sedangkan Kabupaten Mandailing Natal menduduki urutan ke 29 dari 33 kabupaten/kota yang ada. Angka harapan hidup di Kabupaten Mandailing Natal sebesar 63,05 tahun dengan harapan lama sekolah 13,85 tahun dan rata-rata lama sekolah 8,76 tahun.

Labuhan Batu menduduki peringkat pertama dengan pertumbuhan ekonomi tertinggi di Sumatera Utara (4,80 persen), disusul oleh Tapanuli Selatan (4,78 persen) dan Padang Sidempuan (4,77 persen). Sedangkan Nias Barat menduduki peringkat terbawah dengan pertumbuhan ekonomi terendah, yaitu sebesar 3,01 persen.

DESCRIPTION

Mandailing Natal Regency has the second largest area in Sumatera Utara Province after Langkat Regency. The total area reaches 8.40 percent of the region of Sumatera Utara Province. Otherwise the population of Mandailing Natal Regency ranks eighth compared to the others.

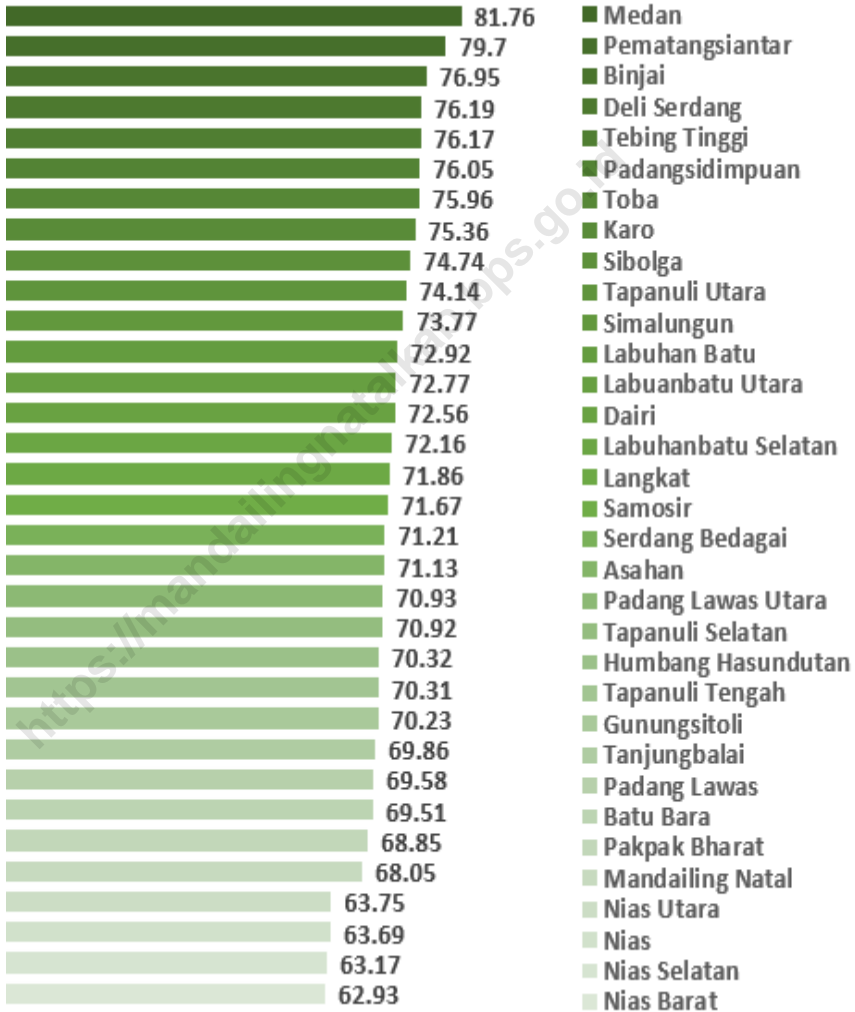
In terms of percentage of poor people, most of the poor are in Nias Barat Regency (24,72 percent), and the district with the smallest number of poorest is Deli Serdang Regency which is only 3,62 percent.

The highest Human Development Index (HDI) in Sumatera Utara Province is in Medan Municipality and the smallest is in Nias Barat Regency. While Mandailing Natal Regency was ranked 29th out of 33rd regency/municipality. Life expectancy in Mandailing Natal Regency is 63,05 year with the expected years of school is 13,85 years and mean year schooling is 8,76 years.

Labuhan Batu is first ranked with the highest economic growth in North Sumatra (4,80 percent), followed by South Tapanuli (4,78 percent) and Padang Sidempuan (4,77 percent). Meanwhile, West Nias was lowest ranked with the lowest economic growth, namely 3,01 percent.

Gambar 13.1
Figures

Indeks Pembangunan Manusia (IPM) Menurut Kabupaten/Kota di Sumatera Utara, 2022
Human Development Index (HDI) by Regency/ Municipality in Sumatera Utara Province, 2022



Sumber/Source: BPS, Survei Sosial Ekonomi Nasional (Susenas)/BPS-Statistics Indonesia, National Socioeconomic Survey

Tabel
Table 13.1

Penduduk, Distribusi Persentase Penduduk, Kepadatan Penduduk, Rasio Jenis Kelamin Penduduk Menurut Kabupaten/Kota, 2021 dan 2022
Population, Population Growth Rate, Percentage Distribution of Population, Population Density, and Population Sex Ratio by Regency/Municipality, 2021 and 2022

Kabupaten/Kota Regency/Municipality	Penduduk Population		
	2020 ²⁾	2021 ³⁾	2022 ³⁾
(1)	(2)	(3)	(4)
Kabupaten/Regency			
01 Nias	146 672	147 794	149249
02 Mandailing Natal	472 886	478 062	484874
03 Tapanuli Selatan	300 911	303 685	307312
04 Tapanuli Tengah	365 177	369 300	374734
05 Tapanuli Utara	312 758	315 222	318424
06 Toba	206 199	208 754	212133
07 Labuhan Batu	493 899	499 982	508024
08 Asahan	769 960	777 626	787681
09 Simalungun	990 246	1 003 727	1021615
10 Dairi	308 764	311 665	315460
11 Karo	404 998	409 077	414429
12 Deli Serdang	1 931 441	1 941 374	1 953 986
13 Langkat	1 030 202	1 034 519	1 039 926
14 Nias Selatan	360 531	366 163	373674
15 Humbang Hasundutan	197 751	199 719	202299
16 Pakpak Bharat	52 351	53 315	54609
17 Samosir	136 441	137 696	139337
18 Serdang Bedagai	657 490	662 076	667998
19 Batu Bara	410 678	413 171	416367
20 Padang Lawas Utara	260 720	263 551	267275
21 Padang Lawas	261 011	263 719	267275
22 Labuhanbatu Selatan	314 094	316 798	320324
23 Labuanbatu Utara	381 994	385 869	390954
24 Nias Utara	147 274	148 790	150780
25 Nias Barat	89 994	90 585	91346
Kota/Municipality			
71 Sibolga	89 584	89 932	90366
72 Tanjungbalai	176 027	177 640	179748
73 Pematangsiantar	268 254	270 768	274056
74 Tebing Tinggi	172 838	174 969	177785
75 Medan	2 435 252	2 460 858	2 494 512
76 Binjai	291 842	295 361	300009
77 Padangsidimpuan	225 105	227 674	231062
78 Gunungsitoli	136 017	136 707	137583
Sumatera Utara	14 799 361	14 936 148	15115206

Lanjutan Tabel/Continued Table 13.1

Kabupaten/Kota Regency/Municipality	Persentase Penduduk Percentage of Total Populatio		Kepadatan Penduduk per km2 Population Density per sq.km2	
	2021	2022	2021	2022
(1)	(7)	(8)	(9)	(10)
Kabupaten/Regency				
01 Nias	0,99	0,99	80,21	
02 Mandailing Natal	3,20	3,21	77,94	
03 Tapanuli Selatan	2,03	2,03	50,36	
04 Tapanuli Tengah	2,47	2,48	168,78	
05 Tapanuli Utara	2,11	2,11	83,14	
06 Toba	1,40	1,40	89,64	
07 Labuhan Batu	3,35	3,36	231,90	
08 Asahan	5,21	5,21	210,04	
09 Simalungun	6,72	6,76	229,74	
10 Dairi	2,09	2,09	161,67	
11 Karo	2,74	2,74	192,33	
12 Deli Serdang	13,00	12,93	866,04	
13 Langkat	6,93	6,88	165,21	
14 Nias Selatan	2,45	2,47	200,62	
15 Humbang Hasundutan	1,34	1,34	85,52	
16 Pakpak Bharat	0,36	0,36	43,76	
17 Samosir	0,92	0,92	66,55	
18 Serdang Bedagai	4,43	4,42	348,42	
19 Batu Bara	2,77	2,75	448,03	
20 Padang Lawas Utara	1,76	1,77	67,27	
21 Padang Lawas	1,77	1,77	67,75	
22 Labuhanbatu Selatan	2,12	2,12	88,10	
23 Labuanbatu Utara	2,58	2,59	108,06	
24 Nias Utara	1,00	1,00	123,71	
25 Nias Barat	0,61	0,60	191,22	
Kota/Municipality				
71 Sibolga	0,60	0,60	2 177,00	
72 Tanjungbalai	1,19	1,19	1 647,41	
73 Pematangsiantar	1,81	1,81	4 864,68	
74 Tebing Tinggi	1,17	1,18	5 644,16	
75 Medan	16,48	16,50	9 286,26	
76 Binjai	1,98	1,98	4 990,05	
77 Padangsidimpuan	1,52	1,53	1 985,64	
78 Gunungsitoli	0,92	0,91	486,88	
Sumatera Utara	100,00	100,00	202,78	

Lanjutan Tabel/*Continued Table 13.1*

Kabupaten/Kota <i>Regency/Municipality</i>	Rasio Jenis Kelamin Penduduk <i>Population Sex Ratio</i>	
	2021	2022
(1)	(11)	(12)
Kabupaten/Regency		
01 Nias	95,66	95,71
02 Mandailing Natal	99,25	99,31
03 Tapanuli Selatan	100,99	101,05
04 Tapanuli Tengah	101,42	101,48
05 Tapanuli Utara	99,80	99,86
06 Toba	99,58	99,64
07 Labuhan Batu	102,97	103,03
08 Asahan	102,38	102,44
09 Simalungun	100,95	101,01
10 Dairi	100,38	100,44
11 Karo	97,86	97,92
12 Deli Serdang	101,32	101,38
13 Langkat	102,30	102,36
14 Nias Selatan	100,79	100,85
15 Humbang Hasundutan	100,23	100,29
16 Pakpak Bharat	102,15	102,21
17 Samosir	99,29	99,35
18 Serdang Bedagai	101,51	101,57
19 Batu Bara	101,25	101,31
20 Padang Lawas Utara	104,03	104,09
21 Padang Lawas	101,56	101,62
22 Labuhanbatu Selatan	104,37	104,43
23 Labuanbatu Utara	103,10	103,16
24 Nias Utara	98,93	98,98
25 Nias Barat	94,87	94,93
Kota/Municipality		
71 Sibolga	100,62	100,68
72 Tanjungbalai	102,70	102,76
73 Pematangsiantar	97,83	97,89
74 Tebing Tinggi	99,17	99,23
75 Medan	99,15	99,21
76 Binjai	99,98	100,04
77 Padangsidimpuan	99,09	99,15
78 Gunungsitoli	94,70	94,75
Sumatera Utara	100,67	100,73

Catatan : 1) Hasil Sensus Penduduk (SP) 2020 (September)
 2) Hasil Proyeksi Penduduk Interim 2020-2023 (Pertengahan tahun/Juni)
 3) Laju Pertumbuhan penduduk dihitung berdasarkan penduduk tahun 2010 (Mei) dibandingkan dengan penduduk tahun 2020 (September)

Sumber/Source: BPS dan Kementerian Dalam Negeri/BPS-Statistucs Indonesia and Ministry of Home Affairs

Tabel 13.2
Table

Rumah Tangga dan Rata-rata Banyaknya Anggota Rumah Tangga Menurut Kabupaten/Kota di Provinsi Sumatera Utara, 2020 dan 2021
Number of Households and Average Household Size by Regency/Municipality in Sumatera Utara Province, 2020 and 2021

Kabupaten/Kota Regency/Municipality	Rumah Tangga Household		Rata-rata Banyaknya Anggota Rumah Tangga Average Household Size	
	2020	2021	2020	2021
(1)	(7)	(8)	(9)	(10)
Kabupaten/Regency				
01 Nias	28 821	29 551	5,01	5,00
02 Mandailing Natal	105 859	111 707	4,28	4,28
03 Tapanuli Selatan	63 651	70 366	4,32	4,32
04 Tapanuli Tengah	83 392	79 211	4,66	4,66
05 Tapanuli Utara	70 256	72 713	4,33	4,34
06 Toba	44 993	50 942	4,10	4,10
07 Labuhan Batu	114 482	112 586	4,44	4,44
08 Asahan	172 029	181 363	4,29	4,29
09 Simalungun	222 132	255 701	3,92	3,93
10 Dairi	67 996	74 344	4,19	4,19
11 Karo	114 546	109 624	3,73	3,73
12 Deli Serdang	530 846	453 533	4,28	4,28
13 Langkat	257 316	253 766	4,08	4,08
14 Nias Selatan	67 725	76 585	4,78	4,78
15 Humbang Hasundutan	43 576	45 146	4,42	4,42
16 Pakpak Bharat	11 375	12 012	4,44	4,44
17 Samosir	30 400	33 052	4,16	4,17
18 Serdang Bedagai	149 942	161 143	4,11	4,11
19 Batu Bara	96 663	94 588	4,37	4,37
20 Padang Lawas Utara	65 499	61 258	4,30	4,30
21 Padang Lawas	67 249	60 763	4,34	4,34
22 Labuhanbatu Selatan	82 823	74 842	4,23	4,23
23 Labuanbatu Utara	85 183	89 253	4,32	4,32
24 Nias Utara	28 575	30 580	4,87	4,87
25 Nias Barat	16 209	17 875	5,07	5,07
Kota/Municipality				
71 Sibolga	18 790	19 298	4,66	4,66
72 Tanjungbalai	38 123	37 981	4,68	4,68
73 Pematangsiantar	60 238	63 305	4,28	4,28
74 Tebing Tinggi	39 957	41 816	4,18	4,18
75 Medan	528 159	564 619	4,36	4,36
76 Binjai	64 530	67 777	4,36	4,36
77 Padangsidimpuan	50 848	50 981	4,47	4,47
78 Gunungsitoli	29 691	28 042	4,88	4,88
Sumatera Utara	3 453 874	3 486 323	4,28	4,28

Sumber/Source: BPS Provinsi Sumatera Utara/ BPS-Statistics of Sumatera Utara Province

Tabel
Table 13.3**Jumlah Penduduk menurut Jenis Kelamin, Rasio Jenis Kelamin dan Kabupaten/Kota (jiwa) , 2022**
Number of Population by Type of Sex, Sex Ratio and Regency/Municipality (person), 2022

Kabupaten/Kota Regency/Municipality	Laki-laki Male	Perempuan Female	Jumlah Total	Rasio Jenis Kelamin Sex Ratio
(1)	(7)	(8)	(9)	(10)
Kabupaten/Regency				
01 Nias	72,990	76,259	149 249	95,71
02 Mandailing Natal	241,594	243,280	484 874	99,31
03 Tapanuli Selatan	154,457	152,855	307 312	101,05
04 Tapanuli Tengah	188,740	185,994	374 734	101,48
05 Tapanuli Utara	159,102	159,322	318 424	99,86
06 Toba	105,874	106,259	212 133	99,64
07 Labuhan Batu	257,802	250,222	508 024	103,03
08 Asahan	398,595	389,086	787 681	102,44
09 Simalungun	513,380	508,235	1 021 615	101,01
10 Dairi	158,077	157,383	315 460	100,44
11 Karo	205,035	209,394	414 429	97,92
12 Deli Serdang	983,675	970,311	1 953 986	101,38
13 Langkat	526,020	513,906	1 039 926	102,36
14 Nias Selatan	187,627	186,047	373 674	100,85
15 Humbang Hasundutan	101,296	101,003	202 299	100,29
16 Pakpak Bharat	27,603	27,006	54 609	102,21
17 Samosir	69,442	69,895	139 337	99,35
18 Serdang Bedagai	336,597	331,401	667 998	101,57
19 Batu Bara	209,540	206,827	416 367	101,31
20 Padang Lawas Utara	136,317	130,958	267 275	104,09
21 Padang Lawas	134,713	132,562	267 275	101,62
22 Labuhanbatu Selatan	163,636	156,688	320 324	104,43
23 Labuanbatu Utara	198,522	192,432	390 954	103,16
24 Nias Utara	75,004	75,776	150 780	98,98
25 Nias Barat	44,485	46,861	91 346	94,93
Kota/Municipality				
71 Sibolga	45,335	45,031	90 366	100,68
72 Tanjungbalai	91,099	88,649	179 748	102,76
73 Pematangsiantar	135,566	138,490	274 056	97,89
74 Tebing Tinggi	88,549	89,236	177 785	99,23
75 Medan	1,242,313	1,252,199	2 494 512	99,21
76 Binjai	150,032	149,977	300 009	100,04
77 Padangsidimpuan	115,038	116,024	231 062	99,15
78 Gunungsitoli	66,938	70,645	137 583	94,75
Sumatera Utara	7 584 993	7 530 213	15 115 206	100,73

Sumber/Source: BPS Provinsi Sumatera Utara/ BPS-Statistics of Sumatera Utara Province

Tabel
Table 13.4

Jumlah Penduduk Daerah Perkotaan dan Perdesaan menurut Kabupaten/Kota (jiwa), 2019
Number of Population Urban and Rural by Regency/ Municipality (person), 2019

Kabupaten/Kota Regency/Municipality	Daerah Area		Jumlah Total
	Perkotaan Urban	Perdesaan Rural	
(1)	(7)	(8)	(9)
Kabupaten/Regency			
01 Nias	1 376	141 943	143 319
02 Mandailing Natal	75 358	371 929	447 287
03 Tapanuli Selatan	12 969	268 962	281 931
04 Tapanuli Tengah	103 396	273 271	376 667
05 Tapanuli Utara	31 980	269 809	301 789
06 Toba	45 678	138 034	183 712
07 Labuhan Batu	201 057	293 121	494 178
08 Asahan	287 985	441 810	729 795
09 Simalungun	305 733	562 189	867 922
10 Dairi	51 031	233 273	284 304
11 Karo	122 025	293 853	415 878
12 Deli Serdang	1 661 312	534 397	2 195 709
13 Langkat	354 824	686 951	1 041 775
14 Nias Selatan	9 745	310 157	319 902
15 Humbang Hasundutan	24 678	165 508	190 186
16 Pakpak Bharat	2 138	46 797	48 935
17 Samosir	12 076	114 112	126 188
18 Serdang Bedagai	247 122	369 274	616 396
19 Batu Bara	132 428	284 065	416 493
20 Padang Lawas Utara	15 110	257 603	272 713
21 Padang Lawas	29 981	251 258	281 239
22 Labuhanbatu Selatan	68 945	270 037	338 982
23 Labuanbatu Utara	49 418	314 398	363 816
24 Nias Utara	3 381	134 586	137 967
25 Nias Barat	0	82 154	82 154
Kota/Municipality			
71 Sibolga	87 626	0	87 626
72 Tanjungbalai	175 223	0	175 223
73 Pematangsiantar	255 317	0	255 317
74 Tebing Tinggi	164 402	0	164 402
75 Medan	2 279 894	0	2 279 894
76 Binjai	264 054	12 543	276 597
77 Padangsidimpuan	165 474	56 353	221 827
78 Gunungsitoli	42 820	99 606	142 426
Sumatera Utara	7 284 556	7 277 993	14 562 549

Catatan/Note: Data Tahun 2020 tidak tersedia

Sumber/Source: BPS, Sensus Penduduk (SP) 2010 dan Proyeksi Penduduk Indonesia 2015–2045/BPS-Statistics Indonesia, 2010
Population Census and Indonesia Population Projection 2015–2045

Tabel 13.5
Table

Penduduk Berumur 15 Tahun ke Atas Menurut Kabupaten/Kota dan Jenis Kegiatan Selama Seminggu yang Lalu di Provinsi Sumatera Utara, 2022
Number of Population Aged 15 Years and Over by Regency and Kind of Activity (person), 2022

Kabupaten/Kota Regency/Municipality	Bekerja Working	Angkatan Kerja/ Economically Active			Jumlah Angkatan Kerja Total of Economically Active	Persentase Bekerja terhadap Angkatan Kerja Percentage of Working to Economically Active
		Pengangguran/Unemployment		Jumlah Total		
(1)	(8)	Pernah Bekerja Ever Worked	Tidak Pernah Bekerja Never Worked		(11)	(12)
Kabupaten/Regency						
01 Nias	77 517	463	1 779	2 242	79 759	97.19
02 Mandailing Natal	211 024	7 083	10 378	17 461	228 485	92.36
03 Tapanuli Selatan	142 895	1 701	3 706	5 407	148 302	96.35
04 Tapanuli Tengah	193 387	9 853	6 901	16 754	210 141	92.03
05 Tapanuli Utara	172 636	358	1 512	1 870	174 506	98.93
06 Toba	102 940	609	837	1 446	104 386	98.61
07 Labuhan Batu	222 208	4 257	12 218	16 475	238 683	93.10
08 Asahan	336 133	6 547	15 902	22 449	358 582	93.74
09 Simalungun	430 970	11 207	13 907	25 114	456 084	94.49
10 Dairi	166 805	899	587	1 486	168 291	99.12
11 Karo	270 086	2 765	4 749	7 514	277 600	97.29
12 Deli Serdang	1 073 496	40 512	62 983	103 495	1 176 991	91.21
13 Langkat	524 177	18 597	20 109	38 706	562 883	93.12
14 Nias Selatan	164 859	1 531	4 783	6 314	171 173	96.31
15 Humbang Hasundutan	113 505	436	45	481	113 986	99.58
16 Pakpak Bharat	30 316		80	80	30 396	99.74
17 Samosir	73 560	242	624	866	74 426	98.84
18 Serdang Bedagai	292 872	6 055	9 308	15 363	308 235	95.02
19 Batu Bara	213 913	7 940	6 215	14 155	228 068	93.79
20 Padang Lawas Utara	132 181	1 009	4 940	5 949	138 130	95.69
21 Padang Lawas	145 037	1 680	7 411	9 091	154 128	94.10
22 Labuhanbatu Selatan	164 163	2 557	2 777	5 334	169 497	96.85
23 Labuanbatu Utara	166 575	1 677	4 815	6 492	173 067	96.25
24 Nias Utara	69 940	678	1 180	1 858	71 798	97.41
25 Nias Barat	45 913	108	135	243	46 156	99.47
Kota/Municipality						
71 Sibolga	38 933	2 127	826	2 953	41 886	92.95
72 Tanjungbalai	87 876	1 782	2 474	4 256	92 132	95.38
73 Pematangsiantar	118 359	3 773	8 456	12 229	130 588	90.64
74 Tebing Tinggi	94 072	2 174	4 247	6 421	100 493	93.61
75 Medan	1 031 769	33 600	67 105	100 705	1 132 474	91.11
76 Binjai	120 948	3 704	4 505	8 209	129 157	93.64
77 Padangsidimpuan	101 564	3 766	4 783	8 549	110 113	92.24
78 Gunungsitoli	66 745	363	2 166	2 529	69 274	96.35
Sumatera Utara	7 197 374	180 053	292 443	472 496	7 669 870	93.84

Lanjutan Tabel/Continued Table 13.5

Kabupaten/Kota Regency/Municipality	Bukan Angkatan Kerja/ Not Economically Active					Persentase Angkatan Kerja terha-dap Penduduk Usia Kerja Percentage of Economic-ally Active to Working Age Population
	Sekolah Attending School	Mengurus Rumah Tangga Housekeeping	Lainnya Others	Jumlah Bukan Angkatan Kerja Total of Not Economically Active	Jumlah Total	
(1)	(8)	(9)	(10)	(11)	(12)	(13)
Kabupaten/Regency						
01 Nias	3 672	6 714	4 241	14 627	94 386	84.50
02 Mandailing Natal	32 351	48 019	12 269	92 639	321 124	71.15
03 Tapanuli Selatan	14 283	27 445	8 940	50 668	198 970	74.53
04 Tapanuli Tengah	17 503	37 188	9 840	64 531	274 672	76.51
05 Tapanuli Utara	15 861	16 441	8 443	40 745	215 251	81.07
06 Toba	8 535	12 560	6 578	27 673	132 059	79.04
07 Labuhan Batu	30 378	90 285	16 452	137 115	375 798	63.51
08 Asahan	45 517	119 827	22 015	187 359	545 941	65.68
09 Simalungun	45 778	130 285	20 219	196 282	652 366	69.91
10 Dairi	9 032	13 204	7 430	29 666	197 957	85.01
11 Karo	18 945	17 312	12 300	48 557	326 157	85.11
12 Deli Serdang	147 647	352 494	83 882	584 023	1 761 014	66.84
13 Langkat	51 399	153 182	19 650	224 231	787 114	71.51
14 Nias Selatan	18 989	22 437	5 356	46 782	217 955	78.54
15 Humbang Hasundutan	4 337	11 192	3 293	18 822	132 808	85.83
16 Pakpak Bharat	2 195	2 080	592	4 867	35 263	86.20
17 Samosir	4 094	7 842	2 698	14 634	89 060	83.57
18 Serdang Bedagai	30 730	99 585	17 515	147 830	456 065	67.59
19 Batu Bara	15 598	61 162	5 473	82 233	310 301	73.50
20 Padang Lawas Utara	17 804	33 281	7 187	58 272	196 402	70.33
21 Padang Lawas	19 670	24 322	7 105	51 097	205 225	75.10
22 Labuhanbatu Selatan	23 216	51 556	9 609	84 381	253 878	66.76
23 Labuanbatu Utara	20 462	60 054	11 400	91 916	264 983	65.31
24 Nias Utara	6 609	8 818	5 122	20 549	92 347	77.75
25 Nias Barat	2 027	3 881	2 477	8 385	54 541	84.63
Kota/Municipality						
71 Sibolga	6 219	13 337	2 171	21 727	63 613	65.85
72 Tanjungbalai	7 854	25 292	4 911	38 057	130 189	70.77
73 Pematangsiantar	22 030	34 641	12 826	69 497	200 085	65.27
74 Tebing Tinggi	6 591	18 268	4 722	29 581	130 074	77.26
75 Medan	201 426	393 615	92 232	687 273	1 819 747	62.23
76 Binjai	21 810	57 944	11 441	91 195	220 352	58.61
77 Padangsidempuan	23 305	27 643	9 894	60 842	170 955	64.41
78 Gunungsitoli	11 665	16 376	7 473	35 514	104 788	66.11
Sumatera Utara	907 532	1 998 282	455 756	3 361 570	11 031 440	69.53

Sumber/Source: BPS, Survei Angkatan Kerja Nasional (Sakernas)/ BPS-National Labour Force Survey

Tabel 13.6
Table

Tingkat Pengangguran Terbuka (TPT) dan Tingkat Partisipasi Angkatan Kerja (TPAK) Menurut Kabupaten/Kota di Provinsi Sumatera Utara, 2020 - 2022
Unemployment Rate (UR) and Labor Force Participation Rate (LFPR) by Regency/Municipality (%), 2020- 2022

Kabupaten/Kota Regency/Municipality	TPT Open Employee Rate			TPAK Labour Force Participan Rate		
	2020	2021	2022	2020	2021	2022
	(1)	(2)	(3)	(4)	(5)	(6)
Kabupaten/Regency						
01 Nias	3,49	3,12	2,81	81,16	81,79	84,50
02 Mandailing Natal	6,50	6,12	7,64	65,94	69,79	71,15
03 Tapanuli Selatan	4,42	4,00	3,65	78,54	74,38	74,53
04 Tapanuli Tengah	7,54	7,24	7,97	70,91	75,05	76,51
05 Tapanuli Utara	2,94	1,54	1,07	82,18	82,63	81,07
06 Toba	2,50	0,83	1,39	81,21	80,38	79,04
07 Labuhan Batu	6,05	5,66	6,90	64,91	61,84	63,51
08 Asahan	7,24	6,39	6,26	59,62	63,02	65,68
09 Simalungun	4,58	4,17	5,51	71,83	72,55	69,91
10 Dairi	1,75	1,49	0,88	70,22	85,73	85,01
11 Karo	1,83	1,95	2,71	83,93	84,56	85,11
12 Deli Serdang	9,50	9,13	8,79	67,23	66,78	66,84
13 Langkat	7,02	5,12	6,88	69,92	69,12	71,51
14 Nias Selatan	4,15	3,91	3,69	77,14	72,25	78,54
15 Humbang Hasundutan	0,84	1,94	0,42	87,13	84,17	85,83
16 Pakpak Bharat	1,93	1,36	0,26	88,95	87,70	86,20
17 Samosir	1,20	0,70	1,16	52,17	84,38	83,57
18 Serdang Bedagai	5,54	3,93	4,98	69,82	66,75	67,59
19 Batu Bara	6,48	6,62	6,21	69,10	70,00	73,50
20 Padang Lawas Utara	3,11	3,19	4,31	66,04	76,82	70,33
21 Padang Lawas	4,11	4,07	5,90	76,93	75,23	75,10
22 Labuhanbatu Selatan	4,90	4,71	3,15	60,94	66,38	66,76
23 Labuanbatu Utara	6,82	5,74	3,75	68,08	65,73	65,31
24 Nias Utara	4,54	3,00	2,59	73,71	74,27	77,75
25 Nias Barat	1,71	0,74	0,53	51,83	82,08	84,63
Kota/Municipality						
71 Sibolga	8,00	8,72	7,05	70,38	71,19	65,85
72 Tanjungbalai	6,97	6,59	4,62	65,84	66,57	70,77
73 Pematangsiantar	11,50	11,00	9,36	70,45	68,80	65,27
74 Tebing Tinggi	9,98	8,37	6,39	69,27	67,19	77,26
75 Medan	10,74	10,81	8,89	63,62	62,16	62,23
76 Binjai	8,67	7,86	6,36	65,14	62,77	58,61
77 Padangsidimpuan	7,45	7,18	7,76	73,24	68,69	64,41
78 Gunungsitoli	5,58	5,94	3,65	62,82	62,95	66,11
Sumatera Utara	5,39	6,91	6,16	68,67	69,10	69,53

Sumber/Source: BPS, Survei Angkatan Kerja Nasional (Sakernas)/ BPS-National Labour Force Survey

Tabel
Table 13.7

Persentase Penduduk yang Masih Sekolah menurut Kabupaten/Kota dan Kelompok Umur (%), 2022
Percentage of Population Attending School by Regency/ Municipality and Age Group (%), 2022

Kabupaten/Kota Regency/Municipality	Kelompok Umur Pendidikan (tahun) Age Group of School (year)				
	7-12	13-15	16-18	19-24	7-15
(1)	(2)	(3)	(4)	(5)	(6)
Kabupaten/Regency					
01 Nias	99,99	99,50	80,06	24,85	99,83
02 Mandailing Natal	98,59	95,62	74,90	19,42	97,71
03 Tapanuli Selatan	99,38	98,94	79,72	24,20	99,25
04 Tapanuli Tengah	99,99	98,62	90,00	25,69	99,51
05 Tapanuli Utara	99,29	99,35	87,61	24,94	99,31
06 Toba	99,90	95,33	83,55	22,59	98,47
07 Labuhan Batu	98,89	95,42	70,12	26,13	97,77
08 Asahan	99,43	96,89	51,87	16,55	98,64
09 Simalungun	99,55	98,35	70,08	21,99	99,10
10 Dairi	99,99	98,60	87,62	23,90	99,49
11 Karo	99,50	98,35	84,49	21,70	99,11
12 Deli Serdang	99,97	94,56	82,00	24,86	98,13
13 Langkat	98,80	95,86	75,50	26,23	97,95
14 Nias Selatan	98,70	87,52	74,48	24,27	94,70
15 Humbang Hasundutan	99,13	98,47	86,29	26,06	98,90
16 Pakpak Bharat	99,59	99,40	89,65	19,32	99,54
17 Samosir	99,86	99,63	94,71	12,10	99,78
18 Serdang Bedagai	98,91	96,06	76,93	19,07	98,07
19 Batu Bara	99,25	98,23	74,99	31,32	98,91
20 Padang Lawas Utara	99,85	98,52	88,10	18,50	99,45
21 Padang Lawas	99,74	92,72	73,08	31,29	97,81
22 Labuhanbatu Selatan	99,53	94,33	74,53	22,78	97,95
23 Labuanbatu Utara	99,35	98,10	83,79	26,36	98,94
24 Nias Utara	99,07	98,04	78,16	20,39	98,74
25 Nias Barat	99,66	99,24	89,66	13,36	99,51
Kota/Municipality					
71 Sibolga	98,62	97,75	84,76	15,22	98,28
72 Tanjungbalai	99,76	96,85	74,99	16,90	98,89
73 Pematangsiantar	99,95	99,98	85,94	34,21	99,96
74 Tebing Tinggi	99,97	99,97	74,94	26,67	99,97
75 Medan	99,73	98,21	80,85	40,04	99,23
76 Binjai	99,60	98,97	88,27	38,07	99,40
77 Padangsidimpuan	99,58	98,80	80,09	24,06	99,31
78 Gunungsitoli	99,22	96,77	84,60	30,22	98,39
Sumatera Utara	99,50	96,78	78,66	26,60	98,62

Sumber/Source: BPS, Survei Sosial Ekonomi Nasional (Susenas)/BPS-Statistics Indonesia, National Socioeconomic Survey

Tabel
Table 13.8

Angka Partisipasi Kasar (APK) menurut Kabupaten/Kota, 2022
Gross Enrolment Rate by Regency/Municipality, 2022

Kabupaten/Kota Regency/Municipality	Angka Partisipasi Kasar (APK) Gross Enrolment Rate			
	SD	SMP	SMA	PT
(1)	(2)	(3)	(4)	(5)
Kabupaten/Regency				
01 Nias	104,84	74,84	85,12	25,11
02 Mandailing Natal	113,69	84,36	73,70	19,78
03 Tapanuli Selatan	112,77	77,97	78,14	27,54
04 Tapanuli Tengah	107,93	102,60	86,87	28,93
05 Tapanuli Utara	110,43	80,21	108,15	40,73
06 Toba	108,06	91,73	103,51	25,25
07 Labuhan Batu	100,93	90,71	88,69	19,97
08 Asahan	112,16	82,52	73,45	19,31
09 Simalungun	97,99	87,85	91,58	30,31
10 Dairi	101,79	95,82	104,15	26,83
11 Karo	120,92	98,16	102,32	21,95
12 Deli Serdang	111,47	84,48	103,87	26,27
13 Langkat	95,41	88,65	85,47	24,32
14 Nias Selatan	90,78	82,78	86,22	23,89
15 Humbang Hasundutan	95,80	96,48	115,85	26,55
16 Pakpak Bharat	114,95	78,64	98,85	17,16
17 Samosir	125,13	95,50	99,27	15,31
18 Serdang Bedagai	126,99	72,32	97,96	16,09
19 Batu Bara	100,30	73,66	74,69	24,57
20 Padang Lawas Utara	112,09	101,64	113,99	17,78
21 Padang Lawas	117,46	89,62	116,42	27,15
22 Labuhanbatu Selatan	106,85	103,37	98,94	18,18
23 Labuanbatu Utara	109,86	98,32	104,70	25,15
24 Nias Utara	95,82	104,24	103,56	21,03
25 Nias Barat	105,20	109,52	133,86	14,25
Kota/Municipality				
71 Sibolga	98,87	102,09	97,76	21,59
72 Tanjungbalai	103,01	89,20	90,07	17,97
73 Pematangsiantar	113,41	72,13	100,36	39,45
74 Tebing Tinggi	120,97	97,59	84,65	16,01
75 Medan	114,95	101,45	98,93	34,30
76 Binjai	110,35	97,26	92,47	26,12
77 Padangsidimpuan	106,62	84,00	77,08	34,74
78 Gunungsitoli	114,84	117,65	87,13	25,26
Sumatera Utara	108,70	89,66	94,44	26,33

Sumber/Source: BPS, Survei Sosial Ekonomi Nasional (Susenas)/BPS-Statistics Indonesia, National Socioeconomic Survey

Tabel 13.9
Table

Angka Partisipasi Murni (APM) menurut Kabupaten/Kota, 2022
Net Enrolment Rate by Regency/Municipality, 2022

Kabupaten/Kota Regency/Municipality	Angka Partisipasi Murni (APM) Net Enrolment Rate			
	SD	SMP	SMA	PT
(1)	(2)	(3)	(4)	(5)
Kabupaten/Regency				
01 Nias	93,84	60,19	55,75	21,63
02 Mandailing Natal	101,11	78,00	54,50	15,84
03 Tapanuli Selatan	99,62	73,48	57,67	19,44
04 Tapanuli Tengah	92,66	88,17	70,03	20,80
05 Tapanuli Utara	97,25	77,67	86,86	26,12
06 Toba	101,56	89,44	81,21	23,33
07 Labuhan Batu	91,39	90,26	63,00	19,97
08 Asahan	99,84	73,01	42,05	13,16
09 Simalungun	84,12	77,94	66,11	22,89
10 Dairi	93,78	87,70	90,19	23,97
11 Karo	109,80	89,05	74,79	21,49
12 Deli Serdang	107,47	82,37	74,13	18,77
13 Langkat	85,20	73,66	54,74	21,38
14 Nias Selatan	77,90	65,79	66,62	22,72
15 Humbang Hasundutan	86,52	93,94	104,16	26,55
16 Pakpak Bharat	102,83	73,84	79,58	13,46
17 Samsir	107,68	90,18	86,11	2,92
18 Serdang Bedagai	109,11	67,45	69,70	14,12
19 Batu Bara	89,20	62,03	45,92	23,18
20 Padang Lawas Utara	100,65	87,34	77,08	15,66
21 Padang Lawas	107,07	79,80	66,36	25,55
22 Labuhanbatu Selatan	103,18	100,14	72,02	17,64
23 Labuanbatu Utara	97,25	84,40	59,63	22,66
24 Nias Utara	84,79	91,28	75,19	15,95
25 Nias Barat	90,67	93,69	103,65	10,60
Kota/Municipality				
71 Sibolga	87,80	100,98	70,26	8,82
72 Tanjungbalai	95,80	89,20	68,21	14,98
73 Pematangsiantar	99,95	72,13	69,68	25,46
74 Tebing Tinggi	109,34	81,13	60,10	15,67
75 Medan	103,61	90,11	63,87	27,41
76 Binjai	105,32	79,61	68,08	24,89
77 Padangsidimpuan	98,83	74,83	63,18	16,73
78 Gunungsitoli	101,95	100,81	68,87	17,36
Sumatera Utara	98,35	81,25	66,30	20,94

Sumber/Source: BPS, Survei Sosial Ekonomi Nasional (Susenas)/BPS-Statistics Indonesia, National Socioeconomic Survey

Tabel
Table 13.10

**Indikator Kemiskinan menurut Kabupaten/Kota di
Provinsi Sumatera Utara, 2022**
*Poverty Indicators by Regency in Sumatera Utara Province,
2022*

Kabupaten/Kota <i>Regency/Municipality</i>	Jumlah Penduduk Miskin (dalam ribu)	Persentase Penduduk Miskin	Indeks Kedalaman Kemiskinan (P1)	Indeks Keparahan Kemiskinan (P2)	Garis Kemiskinan (Rp/Kapita/ Bulan)
(1)	(2)	(3)	(4)	(5)	(6)
Kabupaten/Regency					
01 Nias	23,23	16,00	2,53	0,60	454570
02 Mandailing Natal	40,98	8,92	1,15	0,26	450345
03 Tapanuli Selatan	23,05	8,07	0,91	0,14	445612
04 Tapanuli Tengah	47,07	11,71	1,94	0,43	450940
05 Tapanuli Utara	27,47	8,93	1,22	0,24	466316
06 Toba	16,48	8,89	1,23	0,25	465681
07 Labuhan Batu	43,27	8,26	0,69	0,11	489503
08 Asahan	64,49	8,64	1,22	0,27	397944
09 Simalungun	72,47	8,26	1,69	0,52	441744
10 Dairi	22,53	7,88	0,65	0,08	436713
11 Karo	35,93	8,17	1,13	0,27	563660
12 Deli Serdang	85,28	3,62	0,62	0,20	448489
13 Langkat	100,45	9,49	1,33	0,31	453383
14 Nias Selatan	54,16	16,48	2,71	0,71	350452
15 Humbang Hasundutan	17,33	8,86	1,40	0,33	419180
16 Pakpak Bharat	4,52	8,66	1,37	0,38	357844
17 Samosir	14,97	11,77	1,63	0,39	396267
18 Serdang Bedagai	48,22	7,82	1,11	0,24	478072
19 Batu Bara	49,39	11,53	1,34	0,27	508524
20 Padang Lawas Utara	26,09	8,94	0,73	0,11	430944
21 Padang Lawas	24,45	8,05	0,93	0,17	418610
22 Labuhanbatu Selatan	29,38	8,09	1,04	0,26	448994
23 Labuanbatu Utara	33,91	9,09	1,17	0,26	527922
24 Nias Utara	32,87	23,40	4,54	1,31	474533
25 Nias Barat	20,42	24,75	3,10	0,70	487469
Kota/Municipality					
71 Sibolga	10,05	11,47	1,40	0,22	516367
72 Tanjungbalai	22,65	12,45	1,81	0,42	515456
73 Pematangsiantar	20,53	7,88	1,00	0,22	631886
74 Tebing Tinggi	16,34	9,59	1,14	0,25	578512
75 Medan	187,74	8,07	1,13	0,23	607166
76 Binjai	14,61	5,10	0,49	0,08	499451
77 Padangsidimpuan	16,03	6,89	0,80	0,12	480196
78 Gunungsitoli	21,85	14,81	2,24	0,55	426349
Sumatera Utara	1268,19	8,42	1,36	0,34	561004

Sumber/Source: BPS, Survei Sosial Ekonomi Nasional (Susenas)/BPS-Statistics Indonesia, National Socioeconomic Survey

Tabel
Table 13.11

**Jumlah Penduduk Miskin Menurut Kabupaten/Kota di
Provinsi Sumatera Utara (ribu), 2018–2022**
**Number of Poor Population by Regency/Municipality in
Sumatera Utara Province (thousand), 2018–2022**

Kabupaten/Kota Regency/Municipality	2018	2019	2020	2021	2022
(1)	(2)	(3)	(4)	(5)	(6)
Kabupaten/Regency					
01 Nias	22,61	22,10	23,12	24,33	23,23
02 Mandailing Natal	42,39	40,64	41,31	43,24	40,98
03 Tapanuli Selatan	25,63	24,22	23,96	25,01	23,05
04 Tapanuli Tengah	48,53	46,99	47,19	49,95	47,07
05 Tapanuli Utara	29,20	28,57	28,41	29,72	27,47
06 Toba	15,82	15,78	16,05	16,61	16,48
07 Labuhan Batu	41,70	41,52	42,17	45,03	43,27
08 Asahan	74,14	70,53	66,32	69,29	64,49
09 Simalungun	80,30	76,33	73,64	76,99	72,47
10 Dairi	23,19	21,86	22,93	23,72	22,53
11 Karo	35,36	34,08	36,57	38,01	35,93
12 Deli Serdang	88,52	84,94	86,26	92,52	85,28
13 Langkat	105,46	103,08	101,87	106,59	100,45
14 Nias Selatan	52,70	52,51	53,88	55,16	54,16
15 Humbang Hasundutan	16,93	16,60	17,92	18,71	17,33
16 Pakpak Bharat	4,66	4,52	4,59	4,79	4,52
17 Samosir	16,81	15,79	15,80	16,08	14,97
18 Serdang Bedagai	50,49	48,69	49,18	51,16	48,22
19 Batu Bara	51,78	50,46	49,78	52,59	49,39
20 Padang Lawas Utara	26,82	26,06	26,79	28,37	26,09
21 Padang Lawas	23,05	23,17	23,87	25,78	24,45
22 Labuhanbatu Selatan	33,14	30,17	28,63	30,36	29,38
23 Labuanbatu Utara	36,45	34,76	34,86	37,13	33,91
24 Nias Utara	36,33	34,42	34,75	35,84	32,87
25 Nias Barat	23	22,08	22,33	21,75	20,42
Kota/Municipality					
71 Sibolga	10,81	10,82	10,49	10,80	10,05
72 Tanjungbalai	25,30	24,54	23,54	24,10	22,65
73 Pematangsiantar	22,01	21,99	21,23	22,06	20,53
74 Tebing Tinggi	16,64	16,30	16,32	17,37	16,34
75 Medan	186,45	183,79	183,54	193,03	187,74
76 Binjai	16,07	15,61	15,91	16,46	14,61
77 Padangsidimpuan	16,79	16,06	16,56	17,28	16,03
78 Gunungsitoli	25,91	23,06	23,54	24,02	21,85
Sumatera Utara	1 324,98	1 282,04	1 283,31	1 343,86	1268,19

Sumber/Source: BPS, Survei Sosial Ekonomi Nasional (Susenas)/BPS-Statistics Indonesia, National Socioeconomic Survey

Tabel 13.12
Table

Persentase Penduduk Menurut Kabupaten/Kota dan Golongan Pengeluaran per Kapita Sebulan di Provinsi Sumatera Utara, 2022
Percentage of Population by Regency/Municipality and Monthly per Capita Expenditure Class in Sumatera Utara Province, 2022

Kabupaten/Kota Regency/Municipality	Golongan Pengeluaran per Kapita Sebulan				
	Kurang dari 200.000	200.000 - 299.999	300.000- 499.999	500.000- 749.999	750.000- 999.999
(1)	(2)	(3)	(4)	(5)	(6)
Kabupaten/Regency					
01 Nias	0,29	0,48	28,52	37,71	17,53
02 Mandailing Natal	0,00	0,00	6,48	30,77	24,60
03 Tapanuli Selatan	0,00	0,00	3,56	26,76	32,50
04 Tapanuli Tengah	0,00	0,00	9,08	33,46	29,50
05 Tapanuli Utara	0,00	0,00	6,05	30,70	29,31
06 Toba	0,00	0,00	3,23	17,39	27,11
07 Labuhan Batu	0,00	0,00	8,08	23,43	29,90
08 Asahan	0,00	0,00	3,15	22,88	25,52
09 Simalungun	0,00	0,42	5,14	22,18	31,44
10 Dairi	0,00	0,00	1,06	28,26	30,62
11 Karo	0,00	0,00	1,34	9,18	23,01
12 Deli Serdang	0,00	0,39	3,01	18,44	26,13
13 Langkat	0,00	0,00	5,18	23,61	29,30
14 Nias Selatan	0,26	1,79	29,41	39,87	16,84
15 Humbang Hasundutan	0,00	0,00	7,62	30,80	26,20
16 Pakpak Bharat	0,00	0,16	3,12	26,67	28,34
17 Samosir	0,00	0,00	2,09	22,36	23,81
18 Serdang Bedagai	0,00	0,02	4,98	22,97	29,88
19 Batu Bara	0,00	0,00	2,16	19,24	32,49
20 Padang Lawas Utara	0,00	0,00	0,44	20,11	33,55
21 Padang Lawas	0,00	0,00	1,15	22,10	27,99
22 Labuhanbatu Selatan	0,00	0,00	3,04	17,11	30,04
23 Labuanbatu Utara	0,00	0,00	1,62	24,03	27,82
24 Nias Utara	0,20	2,20	26,05	38,21	20,21
25 Nias Barat	0,00	1,22	40,88	36,43	14,88
Kota/Municipality					
71 Sibolga	0,00	0,00	0,46	20,30	28,99
72 Tanjungbalai	0,00	0,00	1,08	13,63	30,12
73 Pematangsiantar	0,00	0,00	2,96	23,87	21,91
74 Tebing Tinggi	0,00	0,00	6,24	23,74	21,06
75 Medan	0,00	0,00	1,42	10,80	18,57
76 Binjai	0,00	0,00	3,86	23,49	23,04
77 Padangsidimpuan	0,00	0,00	1,82	21,13	29,48
78 Gunungsitoli	0,00	0,87	19,91	38,59	17,85
Sumatera Utara	0,01	0,17	4,87	21,34	25,92

Lanjutan Tabel/Continued Table 13.12

Kabupaten/Kota Regency/Municipality	Golongan Pengeluaran per Kapita Sebulan			Jumlah Total
	1.000.000- 1.249.999	1.250.000 - 1.499.999	1.500.000- ke atas	
(1)	(7)	(8)	(9)	(10)
Kabupaten/Regency				
01 Nias	8,83	2,04	4,60	100,00
02 Mandailing Natal	19,54	7,12	11,49	100,00
03 Tapanuli Selatan	21,71	6,97	8,50	100,00
04 Tapanuli Tengah	14,25	6,51	7,20	100,00
05 Tapanuli Utara	17,24	4,45	12,25	100,00
06 Toba	17,62	7,99	26,66	100,00
07 Labuhan Batu	16,18	7,84	14,57	100,00
08 Asahan	22,10	11,28	15,07	100,00
09 Simalungun	18,59	8,12	14,11	100,00
10 Dairi	23,09	6,53	10,44	100,00
11 Karo	23,26	16,44	26,77	100,00
12 Deli Serdang	17,43	13,07	21,53	100,00
13 Langkat	20,32	7,52	14,07	100,00
14 Nias Selatan	8,50	1,88	1,45	100,00
15 Humbang Hasundutan	15,30	8,75	11,33	100,00
16 Pakpak Bharat	16,71	9,32	15,68	100,00
17 Samosir	18,54	13,78	19,42	100,00
18 Serdang Bedagai	19,46	11,35	11,34	100,00
19 Batu Bara	22,76	8,62	14,73	100,00
20 Padang Lawas Utara	20,02	9,25	16,63	100,00
21 Padang Lawas	21,42	10,40	16,94	100,00
22 Labuhanbatu Selatan	22,33	11,88	15,60	100,00
23 Labuanbatu Utara	23,79	10,45	12,29	100,00
24 Nias Utara	7,25	2,77	3,11	100,00
25 Nias Barat	3,73	1,22	1,64	100,00
Kota/Municipality				
71 Sibolga	18,57	11,02	20,66	100,00
72 Tanjungbalai	24,86	12,30	18,01	100,00
73 Pematangsiantar	13,97	11,61	25,68	100,00
74 Tebing Tinggi	16,81	11,32	20,83	100,00
75 Medan	17,98	13,81	37,42	100,00
76 Binjai	15,97	10,61	23,03	100,00
77 Padangsidimpuan	18,75	10,45	18,37	100,00
78 Gunungsitoli	9,36	4,62	8,80	100,00
Sumatera Utara	18,42	10,27	19,00	100,00

Sumber/Source: BPS, Survei Sosial Ekonomi Nasional (Susenas)/BPS-Statistics Indonesia, National Socioeconomic Survey

Tabel
Table 13.13

Persentase Pengeluaran Menurut Kabupaten/Kota dan Golongan Pengeluaran per Kapita Sebulan di Provinsi Sumatera Utara, 2022
Percentage of Expenditure by Regency/Municipality and Monthly per Capita Expenditure Class in Sumatera Utara Province, 2022

Kabupaten/Kota Regency/Municipality	Golongan Pengeluaran per Kapita Sebulan				
	Kurang dari 200.000	200.000 - 299.999	300.000- 499.999	500.000- 749.999	750.000- 999.999
(1)	(2)	(3)	(4)	(5)	(6)
Kabupaten/Regency					
01 Nias	0,24	0,35	23,24	34,38	20,49
02 Mandailing Natal	0,00	0,00	4,71	25,51	26,99
03 Tapanuli Selatan	0,00	0,00	2,21	21,58	29,42
04 Tapanuli Tengah	0,00	0,00	7,08	29,22	29,46
05 Tapanuli Utara	0,00	0,00	4,44	24,68	29,05
06 Toba	0,00	0,00	2,61	13,21	23,91
07 Labuhan Batu	0,00	0,00	5,42	20,35	27,99
08 Asahan	0,00	0,00	2,57	18,99	23,50
09 Simalungun	0,00	0,35	3,94	17,64	30,04
10 Dairi	0,00	0,00	0,84	19,74	27,65
11 Karo	0,00	0,00	0,79	6,54	18,10
12 Deli Serdang	0,00	0,24	2,22	14,77	24,57
13 Langkat	0,00	0,00	3,69	19,99	28,07
14 Nias Selatan	0,15	1,16	24,19	39,25	20,32
15 Humbang Hasundutan	0,00	0,00	5,11	25,96	26,93
16 Pakpak Bharat	0,00	0,13	2,11	20,63	27,45
17 Samosir	0,00	0,00	1,16	16,00	20,86
18 Serdang Bedagai	0,00	0,01	3,53	19,73	28,91
19 Batu Bara	0,00	0,00	1,66	16,30	29,95
20 Padang Lawas Utara	0,00	0,00	0,41	15,39	28,85
21 Padang Lawas	0,00	0,00	0,78	17,59	26,35
22 Labuhanbatu Selatan	0,00	0,00	2,71	13,63	27,26
23 Labuanbatu Utara	0,00	0,00	1,37	19,60	26,79
24 Nias Utara	0,12	1,57	19,34	36,01	23,31
25 Nias Barat	0,00	0,90	34,19	36,57	18,93
Kota/Municipality					
71 Sibolga	0,00	0,00	0,51	14,42	25,05
72 Tanjungbalai	0,00	0,00	0,68	10,41	27,48
73 Pematangsiantar	0,00	0,00	1,87	17,18	20,99
74 Tebing Tinggi	0,00	0,00	4,57	19,57	20,94
75 Medan	0,00	0,00	0,94	7,99	15,54
76 Binjai	0,00	0,00	2,57	19,95	21,14
77 Padangsidimpuan	0,00	0,00	1,50	16,59	26,52
78 Gunungsitoli	0,00	0,56	14,51	34,13	19,73
Sumatera Utara	0,01	0,11	3,45	17,19	24,27

Lanjutan Tabel/*Continued Table* 13.13

Kabupaten/Kota <i>Regency/Municipality</i>	Golongan Pengeluaran per Kapita Sebulan			Jumlah <i>Total</i>
	1.000.000- 1.249.999	1.250.000 - 1.499.999	1.500.000- ke atas	
(1)	(7)	(8)	(9)	(10)
Kabupaten/Regency				
01 Nias	11,81	2,52	6,97	100,00
02 Mandailing Natal	19,31	7,40	16,08	100,00
03 Tapanuli Selatan	25,09	8,19	13,51	100,00
04 Tapanuli Tengah	16,21	7,36	10,67	100,00
05 Tapanuli Utara	19,50	5,22	17,11	100,00
06 Toba	17,82	9,43	33,02	100,00
07 Labuhan Batu	17,87	9,57	18,80	100,00
08 Asahan	23,96	11,46	19,52	100,00
09 Simalungun	19,55	9,53	18,95	100,00
10 Dairi	26,53	8,95	16,29	100,00
11 Karo	21,57	17,14	35,86	100,00
12 Deli Serdang	17,63	14,12	26,45	100,00
13 Langkat	21,75	9,33	17,17	100,00
14 Nias Selatan	10,11	2,76	2,06	100,00
15 Humbang Hasundutan	17,88	10,09	14,03	100,00
16 Pakpak Bharat	18,62	11,73	19,33	100,00
17 Samosir	17,78	15,47	28,73	100,00
18 Serdang Bedagai	20,07	13,53	14,22	100,00
19 Batu Bara	23,60	10,40	18,09	100,00
20 Padang Lawas Utara	22,56	10,93	21,86	100,00
21 Padang Lawas	20,58	11,83	22,87	100,00
22 Labuhanbatu Selatan	22,99	12,83	20,58	100,00
23 Labuanbatu Utara	25,51	11,60	15,13	100,00
24 Nias Utara	10,73	3,82	5,10	100,00
25 Nias Barat	5,05	1,77	2,59	100,00
Kota/Municipality				
71 Sibolga	19,49	12,71	27,82	100,00
72 Tanjungbalai	22,74	14,52	24,17	100,00
73 Pematangsiantar	14,78	13,27	31,91	100,00
74 Tebing Tinggi	17,32	12,33	25,27	100,00
75 Medan	16,69	14,37	44,47	100,00
76 Binjai	16,02	11,85	28,47	100,00
77 Padangsidimpuan	19,67	11,35	24,37	100,00
78 Gunungsitoli	12,41	6,22	12,44	100,00
Sumatera Utara	19,11	11,55	24,31	100,00

Sumber/*Source*: BPS, Survei Sosial Ekonomi Nasional (Susenas)/BPS-Statistics Indonesia, National Socioeconomic Survey

Tabel 13.14
Table

Rata-Rata Pengeluaran/Kapita/Bulan dan Persentase Rata-Rata Pengeluaran /Kapita/Bulan Menurut Kabupaten/Kota Dan Jenis Konsumsi di Provinsi Sumatera Utara, 2022

Average Monthly Expenditure per Capita and Percentage of Average Monthly Expenditure per Capita by Regency/ Municipality and Type of Expenditure in Sumatera Utara Province, 2022

Kabupaten/Kota Regency/Municipality	Pengeluaran/Kapita/Bulan Average Monthly Expenditure per Capita			Persentase Pengeluaran/Kapita/Bulan Percentage of Average Monthly Expenditure per Capita		
	Makanan Food	Bukan Makanan Non Food	Jumlah Total	Makanan Food	Bukan Makanan Non Food	Jumlah Total
(1)	(2)	(3)	(4)	(5)	(6)	(7)
Kabupaten/Regency						
01 Nias	2 171 253	1 656 873	3 828 126	56,72	43,28	100,00
02 Mandailing Natal	2 481 559	1 487 794	3 969 353	62,52	37,48	100,00
03 Tapanuli Selatan	2 290 068	1 541 962	3 832 030	59,76	40,24	100,00
04 Tapanuli Tengah	2 416 331	1 544 601	3 960 932	61,00	39,00	100,00
05 Tapanuli Utara	2 643 721	1 453 964	4 097 686	64,52	35,48	100,00
06 Toba	3 139 241	2 099 497	5 238 738	59,92	40,08	100,00
07 Labuhan Batu	2 368 526	1 773 427	4 141 952	57,18	42,82	100,00
08 Asahan	2 597 254	1 967 573	4 564 827	56,90	43,10	100,00
09 Simalungun	2 414 932	1 610 073	4 025 005	60,00	40,00	100,00
10 Dairi	2 429 564	1 663 565	4 093 130	59,36	40,64	100,00
11 Karo	3 018 662	1 604 929	4 623 591	65,29	34,71	100,00
12 Deli Serdang	2 575 325	1 966 352	4 541 677	56,70	43,30	100,00
13 Langkat	2 360 352	1 655 272	4 015 623	58,78	41,22	100,00
14 Nias Selatan	1 883 779	1 157 060	3 040 840	61,95	38,05	100,00
15 Humbang Hasundutan	2 569 020	1 693 162	4 262 182	60,27	39,73	100,00
16 Pakpak Bharat	2 594 862	1 964 794	4 559 656	56,91	43,09	100,00
17 Samosir	2 809 853	2 105 303	4 915 156	57,17	42,83	100,00
18 Serdang Bedagai	2 362 604	1 715 949	4 078 553	57,93	42,07	100,00
19 Batu Bara	2 446 864	1 950 735	4 397 598	55,64	44,36	100,00
20 Padang Lawas Utara	2 764 103	1 821 940	4 586 042	60,27	39,73	100,00
21 Padang Lawas	2 875 132	1 794 731	4 669 863	61,57	38,43	100,00
22 Labuhanbatu Selatan	2 606 589	1 995 986	4 602 575	56,63	43,37	100,00
23 Labuanbatu Utara	2 639 686	2 146 132	4 785 819	55,16	44,84	100,00
24 Nias Utara	2 029 633	1 321 103	3 350 736	60,57	39,43	100,00
25 Nias Barat	1 828 575	1 252 657	3 081 231	59,35	40,65	100,00
Kota/Municipality						
71 Sibolga	3 091 011	2 973 888	6 064 899	50,97	49,03	100,00
72 Tanjungbalai	2 959 712	2 090 733	5 050 445	58,60	41,40	100,00
73 Pematangsiantar	2 501 291	2 483 998	4 985 289	50,17	49,83	100,00
74 Tebing Tinggi	2 514 190	2 389 680	4 903 870	51,27	48,73	100,00
75 Medan	3 041 224	3 968 598	7 009 822	43,39	56,61	100,00
76 Binjai	2 447 046	2 202 906	4 649 953	52,63	47,37	100,00
77 Padangsidimpuan	2 647 823	2 258 938	4 906 762	53,96	46,04	100,00
78 Gunungsitoli	2 110 029	1 923 740	4 033 769	52,31	47,69	100,00
Sumatera Utara	2 603 169	2 166 553	4 769 722	54,58	45,42	100,00

Sumber/Source: BPS, Survei Sosial Ekonomi Nasional (Susenas)/BPS-Statistics Indonesia, National Socioeconomic Survey

Tabel
Table 13.15

Komponen Indeks Pembangunan Manusia (IPM) Menurut Kabupaten/Kota di Sumatera Utara, 2022
Component of Human Development Index (HDI) by Regency/Municipality in Sumatera Utara Province, 2022

Kabupaten/Kota <i>Regency/Municipality</i>	Komponen IPM <i>Component of HDI</i>				IPM <i>HDI</i>
	Angka Harapan Hidup (Tahun) <i>Life Expectancy (Year)</i>	Harapan Lama Sekolah (Tahun) <i>Expected Year School (Year)</i>	Rata-rata Lama Sekolah (Tahun) <i>Mean Years of Schooling (Year)</i>	Pengeluaran per Kapita Disesuaikan (Ribu Rupiah) <i>Adjusted Real Expenditure per Capita (Thousand Rupiah)</i>	
(1)	(2)	(3)	(4)	(5)	(6)
Kabupaten/Regency					
01 Nias	70,06	13,04	5,88	7196	63,69
02 Mandailing Natal	63,05	13,85	8,76	10061	68,05
03 Tapanuli Selatan	65,28	13,37	9,34	11727	70,92
04 Tapanuli Tengah	67,58	13,24	8,86	10495	70,31
05 Tapanuli Utara	69,16	13,72	10,00	11892	74,14
06 Toba	70,76	13,58	10,58	12475	75,96
07 Labuhan Batu	70,37	12,95	9,40	11474	72,92
08 Asahan	68,73	12,63	8,82	11515	71,13
09 Simalungun	71,78	12,81	9,63	11524	73,77
10 Dairi	69,64	13,24	9,72	10740	72,56
11 Karo	72,03	12,95	10,02	12554	75,36
12 Deli Serdang	72,07	13,38	10,27	12657	76,19
13 Langkat	69,39	13,26	8,68	11439	71,86
14 Nias Selatan	69,21	12,48	6,23	7195	63,17
15 Humbang Hasundutan	70,02	13,31	10,00	8250	70,32
16 Pakpak Bharat	66,44	13,89	9,39	8558	68,85
17 Samosir	71,82	13,50	9,46	8991	71,67
18 Serdang Bedagai	69,21	12,63	8,71	11499	71,21
19 Batu Bara	67,55	12,93	8,26	10755	69,51
20 Padang Lawas Utara	67,53	13,23	9,46	10447	70,93
21 Padang Lawas	67,43	13,41	9,31	9207	69,58
22 Labuhanbatu Selatan	69,16	13,12	8,92	11751	72,16
23 Labuanbatu Utara	69,91	13,29	8,64	12258	72,77
24 Nias Utara	69,90	13,06	6,78	6575	63,75
25 Nias Barat	69,43	12,97	6,97	6152	62,93
Kota/Municipality					
71 Sibolga	69,77	13,30	10,43	12135	74,74
72 Tanjungbalai	63,87	12,90	9,55	11589	69,86
73 Pematangsiantar	74,25	14,59	11,31	12744	79,70
74 Tebing Tinggi	71,29	12,91	10,65	13144	76,17
75 Medan	73,58	14,77	11,50	15503	81,76
76 Binjai	72,79	13,87	11,18	11358	76,95
77 Padangsidimpuan	69,84	14,58	11,11	11337	76,05
78 Gunungsitoli	71,71	13,77	8,64	8434	70,23
Sumatera Utara	69,61	13,31	9,71	10 848	72,71

Sumber/Source: BPS, Survei Sosial Ekonomi Nasional (Susenas)/BPS-Statistics Indonesia, National Socioeconomic Survey

Tabel
Table 13.16

**Indeks Pembangunan Manusia Menurut Kabupaten/Kota
di Provinsi Sumatera Utara, 2018–2022**
*Human Development Index by Regency/Municipality in
Sumatera Utara Province, 2018–2022*

Kabupaten/Kota Regency/Municipality	2018	2019	2020	2021	2022
(1)	(2)	(3)	(4)	(5)	(6)
Kabupaten/Regency					
01 Nias	60,82	61,65	61,93	62,74	63,69
02 Mandailing Natal	65,83	66,52	66,79	67,19	68,05
03 Tapanuli Selatan	69,1	69,75	70,12	70,33	70,92
04 Tapanuli Tengah	68,27	68,86	69,23	69,61	70,31
05 Tapanuli Utara	72,91	73,33	73,47	73,76	74,14
06 Toba	74,48	74,92	75,16	75,39	75,96
07 Labuhan Batu	71,39	71,94	72,01	72,09	72,92
08 Asahan	69,49	69,92	70,29	70,49	71,13
09 Simalungun	72,49	72,98	73,25	73,40	73,77
10 Dairi	70,89	71,42	71,57	71,84	72,56
11 Karo	73,91	74,25	74,43	74,83	75,36
12 Deli Serdang	74,92	75,43	75,44	75,53	76,19
13 Langkat	70,27	70,76	71,00	71,35	71,86
14 Nias Selatan	60,75	61,59	61,89	62,35	63,17
15 Humbang Hasundutan	67,96	68,83	68,87	69,41	70,32
16 Pakpak Bharat	66,63	67,47	67,59	67,94	68,85
17 Samosir	69,99	70,55	70,63	70,83	71,67
18 Serdang Bedagai	69,69	70,21	70,24	70,56	71,21
19 Batu Bara	67,67	68,35	68,36	68,58	69,51
20 Padang Lawas Utara	68,77	69,29	69,85	70,11	70,93
21 Padang Lawas	67,59	68,16	68,25	68,64	69,58
22 Labuhanbatu Selatan	70,98	71,39	71,40	71,69	72,16
23 Labuanbatu Utara	71,08	71,43	71,61	71,87	72,77
24 Nias Utara	61,08	61,98	62,36	62,82	63,75
25 Nias Barat	60,42	61,14	61,51	61,99	62,93
Kota/Municipality					
71 Sibolga	72,65	73,41	73,63	73,94	74,74
72 Tanjungbalai	68	68,51	68,65	68,94	69,86
73 Pematangsiantar	77,88	78,57	78,75	79,17	79,70
74 Tebing Tinggi	74,5	75,08	75,17	75,42	76,17
75 Medan	80,65	80,97	80,98	81,21	81,76
76 Binjai	75,21	75,89	75,89	76,01	76,95
77 Padangsidimpuan	74,38	75,06	75,22	75,48	76,05
78 Gunungsitoli	68,33	69,3	69,31	69,61	70,23
Sumatera Utara	71,18	71,74	71,77	72,00	72,71

Sumber/Source: BPS, Survei Sosial Ekonomi Nasional (Susenas)/BPS-Statistics Indonesia, National Socioeconomic Survey

Tabel
Table 13.17

**Indeks Kemahalan Konstruksi (IKK) Menurut Kabupaten/
Kota di Provinsi Sumatera Utara, 2018–2022**
*Construction Cost Index by Regency/Municipality in
Sumatera Utara Province, 2018–2022*

Kabupaten/Kota Regency/Municipality	2018	2019	2020	2021	2022
(1)	(2)	(3)	(4)	(5)	(6)
Kabupaten/Regency					
01 Nias	107,91	114,17	106,76	108,77	110,37
02 Mandailing Natal	102,03	100,55	100,05	97,04	98,8
03 Tapanuli Selatan	101,4	104,88	102,53	99,33	100,39
04 Tapanuli Tengah	95,97	100,30	99,56	102,09	106,31
05 Tapanuli Utara	101,1	105,39	101,84	100,57	101,03
06 Toba	104,05	102,28	102,63	101,31	104,19
07 Labuhan Batu	99,45	106,74	104,83	101,44	104,32
08 Asahan	95,45	94,53	92,13	95,88	98,34
09 Simalungun	106,46	98,60	97,93	100,94	102,16
10 Dairi	107,06	105,39	101,99	106,07	107,76
11 Karo	105,59	102,50	101,54	103,23	107,48
12 Deli Serdang	96,4	101,01	96,45	95,32	98,06
13 Langkat	89,99	98,74	97,66	99,94	101,33
14 Nias Selatan	101,82	114,34	114,81	116,98	114,04
15 Humbang Hasundutan	95,88	99,74	103,44	100,58	103,8
16 Pakpak Bharat	105,55	102,81	101,95	103,85	104,46
17 Samosir	107,69	105,80	100,35	106,17	107,4
18 Serdang Bedagai	102,66	99,21	92,22	98,12	99,24
19 Batu Bara	101,29	97,63	95,50	97,32	94,49
20 Padang Lawas Utara	102,51	104,42	96,91	96,93	99,67
21 Padang Lawas	104,28	103,40	97,36	97,65	99,71
22 Labuhanbatu Selatan	104	107,71	102,65	102,44	106,34
23 Labuanbatu Utara	96,45	102,17	103,91	102,37	104,35
24 Nias Utara	107,23	111,02	106,38	110,69	112,31
25 Nias Barat	104,25	109,90	108,66	111,92	112,36
Kota/Municipality					
71 Sibolga	106,45	108,25	105,07	107,74	109,58
72 Tanjungbalai	86,52	94,30	96,33	99,98	101,77
73 Pematangsiantar	98,31	91,04	86,51	94,97	96,49
74 Tebing Tinggi	97,99	97,37	96,25	98,34	101,32
75 Medan	105,75	102,11	96,87	99,62	100,75
76 Binjai	95,19	100,63	89,67	92,56	93,39
77 Padangsidempuan	101,7	106,65	102,24	97,03	103,61
78 Gunungsitoli	99,71	109,99	107,45	101,98	110,66
Sumatera Utara	101,49	101,47	102,79	99,84	101,63

Sumber/Source: BPS, Survei Harga Kemahalan Konstruksi/BPS-Statistics Indonesia, Construction Cost Survey

Tabel 13.18
Table

Produk Domestik Regional Bruto Atas Dasar Harga Berlaku Menurut Kabupaten/Kota di Provinsi Sumatera Utara (miliar rupiah), 2018–2022
Gross Regional Domestic Product at Current Market Prices by Regency/Municipality in Sumatera utara Province (billion rupiahs), 2018–2022

Kabupaten/Kota Regency/Municipality	2018	2019	2020	2021*	2022**
(1)	(2)	(3)	(4)	(5)	(6)
Kabupaten/Regency					
01 Nias	3 519,07	3 824,85	4 040,92	4 221,86	4 536,22
02 Mandailing Natal	12 618,05	13 544,74	13 843,	14 880,42	16 403,53
03 Tapanuli Selatan	12 882,18	13 932,34	14 642,16	15 471,45	17 051,89
04 Tapanuli Tengah	9 229,98	9 956,78	10 138,83	10 618,75	11 635,30
05 Tapanuli Utara	7 296,78	7 889,05	8 274,43	8 800,08	9 645,64
06 Toba	7 161,59	7 676,89	7 845,42	8 266,13	8 943,89
07 Labuhan Batu	31 302,58	33 610,43	34 653,18	37 606,88	41 809,01
08 Asahan	34 664,91	37 440,41	38 691,82	41 994,24	46 575,32
09 Simalungun	35 444,57	38 057,43	39 441,35	42 576,88	47 285,89
10 Dairi	8 560,78	9 166,42	9 317,91	9 710,80	10 716,94
11 Karo	19 220,88	20 584,73	20 974,57	21 824,14	23 975,57
12 Deli Serdang	101 060,21	109 334,14	110 145,24	115 306,31	127 546,55
13 Langkat	39 867,65	42 515,18	43 208,	46 301,20	51 412,77
14 Nias Selatan	6 247,31	6 861,48	7 164,27	7 420,63	8 014,50
15 Humbang Hasundutan	5 527,25	5 951,26	6 123,46	6 356,73	6 919,49
16 Pakpak Bharat	1 086,96	1 178,22	1 211,35	1 270,71	1 393,58
17 Samosir	4 085,20	4 434,72	4 542,85	4 755,23	5 166,25
18 Serdang Bedagai	25 994,82	27 959,44	28 602,46	30 418,85	33 517,99
19 Batu Bara	31 972,00	34 047,85	34 987,64	37 197,71	40 866,72
20 Padang Lawas Utara	10 752,12	11 619,73	12 189,68	13 137,92	14 375,30
21 Padang Lawas	10 595,87	11 371,99	11 997,1	13 139,14	14 586,76
22 Labuhanbatu Selatan	25 124,04	27 132,30	28 198,97	30 754,13	34 154,82
23 Labuanbatu Utara	22 749,93	24 378,34	25 191,24	27 400,50	30 282,50
24 Nias Utara	3 250,33	3 515,98	3 710,04	3 875,07	4 172,94
25 Nias Barat	1 673,31	1 816,85	1 922,54	2 019,88	2 172,22
Kota/Municipality					
71 Sibolga	5 063,94	5 531,54	5 605,47	5 796,11	6 340,37
72 Tanjungbalai	8 175,69	8 951,45	9 180,54	9 632,70	10 466,14
73 Pematangsiantar	13 176,71	13 933,25	13 920,09	14 208,23	15 208,31
74 Tebing Tinggi	5 512,52	5 924,20	6 049,16	6 349,95	6 931,27
75 Medan	222 483,24	241 482,35	242 198,24	254 721,96	280 159,04
76 Binjai	10 765,29	11 700,10	11 769,07	12 317,15	13 315,95
77 Padangsidimpuan	5 858,84	6 373,13	6 478,66	6 784,40	7 384,96
78 Gunungsitoli	5 001,03	5 513,92	5 776,11	6 017,55	6 476,83
Sumatera Utara	747 925,63	807 211,47	811 282,84	859 934,26	955 193,09

Catatan/Note: *Angka Sementara **Angka Sangat Sementara

Sumber/Source: BPS Provinsi Sumatera Utara/BPS-Statistics of Sumatera Utara Province

Tabel
Table 13.19

Produk Domestik Regional Bruto Atas Dasar Harga Konstan Tahun Dasar 2010 Menurut Kabupaten/Kota di Provinsi Sumatera Utara (miliar rupiah), 2018–2022
Gross Regional Domestic Product at 2010 Constant Prices by Regency/Municipality in Sumatera utara Province (billion rupiahs), 2018–2022

Kabupaten/Kota Regency/Municipality	2018	2019	2020	2021 *	2022 **
(1)	(2)	(3)	(4)	(5)	(6)
Kabupaten/Regency					
01 Nias	2 440,16	2 563,03	2 609,14	2 666,86	2 748,38
02 Mandailing Natal	8 904,14	9 376,46	9 288,65	9 585,90	10 001,97
03 Tapanuli Selatan	9 201,96	9 683,66	9 721,77	10 036,71	10 516,04
04 Tapanuli Tengah	6 678,25	7 024,15	6 970,58	7 149,28	7 447,83
05 Tapanuli Utara	5 510,19	5 764,94	5 851,4	6 058,35	6 315,72
06 Toba	5 249,25	5 505,26	5 488,92	5 649,10	5 888,38
07 Labuhan Batu	22 112,34	23 232,71	23 252,75	24 147,56	25 305,99
08 Asahan	24 844,87	26 245,24	26 299,57	27 279,59	28 550,81
09 Simalungun	25 996,21	27 348,70	27 625,7	28 648,78	29 990,35
10 Dairi	6 267,82	6 569,81	6 508,05	6 641,67	6 921,48
11 Karo	13 744,17	14 376,28	14 261,47	14 582,33	15 197,52
12 Deli Serdang	68 341,00	71 878,69	70 596,83	72 173,62	75 568,66
13 Langkat	28 170,08	29 597,77	29 343,26	30 247,39	31 665,48
14 Nias Selatan	4 018,74	4 221,04	4 246,83	4 332,63	4 466,09
15 Humbang Hasundutan	3 946,12	4 141,10	4 135,6	4 219,14	4 396,56
16 Pakpak Bharat	805,01	852,30	850,79	872,40	909,62
17 Samosir	2 931,70	3 098,74	3 080,43	3 162,10	3 303,86
18 Serdang Bedagai	18 421,38	19 393,39	19 308,46	19 863,24	20 749,07
19 Batu Bara	22 998,60	23 998,59	23 923,64	24 486,06	25 482,21
20 Padang Lawas Utara	7 791,05	8 228,45	8 322,51	8 593,64	8 947,63
21 Padang Lawas	7 534,30	7 959,31	8 053,5	8 362,13	8 747,96
22 Labuhanbatu Selatan	17 797,95	18 750,16	18 899,31	19 620,41	20 549,86
23 Labuanbatu Utara	16 413,33	17 259,19	17 306,59	17 969,26	18 799,03
24 Nias Utara	2 228,75	2 332,44	2 369,36	2 417,20	2 490,49
25 Nias Barat	1 179,91	1 236,73	1 257,28	1 285,66	1 324,38
Kota/Municipality					
71 Sibolga	3 393,91	3 570,33	3 521,72	3 595,70	3 745,07
72 Tanjungbalai	5 473,63	5 790,37	5 763,21	5 898,81	6 131,04
73 Pematangsiantar	9 170,19	9 611,74	9 430,04	9 547,70	9 878,87
74 Tebing Tinggi	3 760,50	3 954,03	3 926,39	4 024,78	4 186,31
75 Medan	148 007,14	156 780,58	153 669,83	157 689,37	165 120,01
76 Binjai	7 708,59	8 133,54	7 984,46	8 162,78	8 503,58
77 Padangsidimpuan	4 038,93	4 261,32	4 230,41	4 346,78	4 554,02
78 Gunungsitoli	3 232,97	3 428,45	3 441,65	3 519,13	3 628,53
Sumatera Utara	518 313,14	546 168,46	533 746,36	547 651,82	573 528,77

Catatan/Note: *Angka Sementara **Angka Sangat Sementara

Sumber/Source: BPS Provinsi Sumatera Utara/BPS-Statistics of Sumatera Utara Province

Tabel 13.20
Table

Laju Pertumbuhan Produk Domestik Regional Bruto Menurut Kabupaten/Kota di Provinsi Sumatera Utara (persen), 2018–2022
Rate of Growth of Gross Regional Domestic Products at Constant 2010 Prices by Regency/Municipality in Sumatera Utara Province (percent), 2018–2022

Kabupaten/Kota Regency/Municipality	2018	2019	2020	2021	2022
(1)	(2)	(3)	(4)	(5)	(6)
Kabupaten/Regency					
01 Nias	4,95	5,04	1,80	2,21	3,06
02 Mandailing Natal	5,79	5,30	-0,94	3,20	4,34
03 Tapanuli Selatan	5,19	5,23	0,39	3,24	4,78
04 Tapanuli Tengah	5,20	5,18	-0,76	2,56	4,18
05 Tapanuli Utara	4,35	4,62	1,50	3,54	4,25
06 Toba	4,96	4,88	-0,27	2,92	4,24
07 Labuhan Batu	5,06	5,07	0,09	3,85	4,80
08 Asahan	5,61	5,64	0,21	3,73	4,66
09 Simalungun	5,18	5,20	1,01	3,70	4,68
10 Dairi	5,01	4,82	-0,94	2,05	4,21
11 Karo	4,55	4,60	-0,80	2,25	4,22
12 Deli Serdang	5,15	5,18	-1,78	2,23	4,70
13 Langkat	5,02	5,07	-0,86	3,08	4,69
14 Nias Selatan	5,02	5,03	0,61	2,02	3,08
15 Humbang Hasundutan	5,04	4,94	-0,13	2,02	4,21
16 Pakpak Bharat	5,85	5,87	-0,18	2,54	4,27
17 Samosir	5,58	5,70	-0,59	2,65	4,48
18 Serdang Bedagai	5,17	5,28	-0,44	2,87	4,46
19 Batu Bara	4,38	4,35	-0,31	2,35	4,07
20 Padang Lawas Utara	5,58	5,61	1,14	3,26	4,12
21 Padang Lawas	5,96	5,64	1,18	3,83	4,61
22 Labuhanbatu Selatan	5,27	5,35	0,80	3,82	4,74
23 Labuanbatu Utara	5,20	5,15	0,27	3,83	4,62
24 Nias Utara	4,42	4,65	1,58	2,02	3,03
25 Nias Barat	4,77	4,82	1,66	2,26	3,01
Kota/Municipality					
71 Sibolga	5,25	5,20	-1,36	2,10	4,15
72 Tanjungbalai	5,77	5,79	-0,47	2,35	3,94
73 Pematangsiantar	4,80	4,82	-1,89	1,25	3,47
74 Tebing Tinggi	5,17	5,15	-0,70	2,51	4,01
75 Medan	5,92	5,93	-1,98	2,62	4,71
76 Binjai	5,46	5,51	-1,83	2,23	4,18
77 Padangsidimpuan	5,45	5,51	-0,73	2,75	4,77
78 Gunungsitoli	6,03	6,05	0,38	2,25	3,11
Sumatera Utara	5,18	5,22	-1,07	2,61	4,73

Sumber/Source: BPS Provinsi Sumatera Utara/BPS-Statistics of Sumatera Utara Province

A p e n d i k s



Appendiks 1
Appendix

Timbangan, Takaran, Dan Ukuran Sistem Matrik
Weight, Measures, and Metric System

	Nilai Equivalent	Nama Name	Singkatan Symbol
	(1)	(2)	(3)
A. Ukuran Panjang/Linear Measures			
1000	Meter / Meter	Kilometer / Kilometer	Km
100	Meter / Meter	Hektometer / Hectometer	Hm
10	Meter / Meter	Dekameter / Decameter	Dam
1	Meter / Meter	Meter / Meter	m
0,1	Meter / Meter	Desimeter / Decimeter	dm
0,01	Meter / Meter	Centimeter / Centimeter	cm
0,001	Meter / Meter	Milimeter / Millimeter	mm
0,0001	Meter / Meter	Mikron / Micron	m
B. Ukuran Luas / Surface Measure			
1000000	Meter Persegi / Square Meters	Kilometer Persegi / Square Kilometers	Km ²
10000	Meter Persegi / Square Meters	Hektometer Persegi / Hectometer Squares	Hm ²
100	Meter Persegi / Square Meters	Dekameter Persegi / Decameter Squares	Dam ²
1	Meter Persegi / Square Meters	Meter Persegi / Meter Squares	m ²
0,001	Meter Persegi / Square Meters	Desimeter Persegi / Decimeter Squares	dm ²
0,0001	Meter Persegi / Square Meters	Centimeter Persegi/ Centimeter Squares	Cm ²
0,000001	Meter Persegi / Square Meters	Milimeter Persegi/ Millimeters Squares	Mm ²

**Apendiks
Appendix**

**Lanjutan
Continued**

Nilai Equivalent		Nilai Dalam Bentuk Ukuran Jenis Lain Value in to Foreign Measure	
(1)		(2)	
Inggris dan Amerika Serikat / Great Britain and USA			
1	Cub M	= 1,30794	Cub Yard
1	Cub M	= 6,2897	Barrel
1	Cub M	= 27,497	Imp Bushel
1	Cub M	= 35,31338	Cub Feet
1	Liter	= 0,2199	Imp Gallon
1	Liter	= 0,2645	US Gallon
1	Liter	= 0,1166	Gantang
Ukuran Timbangan/Weight Measure			
1	<i>Long Ton (= 20 Cwt)</i>	= 22401	Bl
1	<i>Short Ton (= 2000 lb)</i>	= 907,18	Kg
1	<i>Hundred Weight</i>	= 50,8	Kg
1	<i>Cental (= 100 lb)</i>	= 45,36	Kg
1	<i>Pound Avoirdupois</i>	= 453,6	Gram
1	<i>Once Av.</i>	= 700	Gram
1	<i>Once Avoirdupois</i>	= 28,35	Gram
1	<i>Pound Troy</i>	= 373,24	Gram
1	<i>Kg</i>	= 2,0239	Ams-Pound
1	<i>Kg</i>	= 25,9601	Thail
1	<i>Kg</i>	= 81,4877	Thail (Gold)
1	<i>Kg</i>	= 1878,0488	Cerat (Diamond)

Apendiks
Appendix 2

**Nama Pejabat Kantor Dinas dan Instansi di
Kabupaten Mandailing Natal, 2022
Official Address of High Rank Officer in Mandailing
Natal Regency, 2022**

	Nama Name	Jabatan Officer	Nomor Telepon Phone Number	Alamat Address
	(1)	(2)	(3)	(4)
I. Unsur Pimpinan Daerah Kabupaten Mandailing Natal				
1	H. Muhammad Ja'far Sukhairi Nasution	Bupati Mandailing Natal	(0636) 326255	Perkantoran Paya Loting Panyabungan
2	Atika Azmi Utammi Nasution, B.App.Fin, M.Fin	Wakil Bupati Mandailing Natal	(0636) 326255	Perkantoran Paya Loting Panyabungan
3	Erwin Efendi Lubis, S. H.	Ketua DPRD Mandailing Natal	(0636) 20847	Perkantoran Paya Loting Panyabungan
4	AKBP H. M. Reza Chairul A.S., S.I.K., S. H., M. H.	Kapolres Mandailing Natal	(0630) 321052	Mompang Julu, Panyabungan Utara
5	Letkol Inf Rooy Chandra Sihombing, SIP	DANDIM 0212/TS	-	Parbangunan, Panyabungan
6	Taufiq Djalal, S. H., M. H.	Kajari Mandailing Natal	-	Dalan Lidang, Panyabungan
7	Muhammad Irsyad, S. H., M. H.	Ketua Pengadilan Negeri Mandailing Natal	(0636) 321891	Mompang Jae, Panyabungan Utara
8	Hasanuddin Hasibuan, S.Ag	Ketua Pengadilan Agama Panyabungan	(0636) 326144	Parbangunan, Panyabungan
9	AKBP H. Eddy Mashuri Nasution, S. H., M. H.	Kepala BNNK Mandailing Natal	-	Perkantoran Paya Loting Panyabungan
II. Sekretariat Daerah Kabupaten				
1	Gozali,SH,MM	Sekretaris Daerah Kabupaten	(0636) 326255 / 326258	Perkantoran Paya Loting Panyabungan
2	Dr. M. Daud Batubara, M.Si	Staf Ahli Bidang Pemerintahan dan Hukum	-	Perkantoran Paya Loting Panyabungan
3	Navrizal Iswar, SE	Staf Ahli Bidang Kemasyarakatan dan SDM	-	Perkantoran Paya Loting Panyabungan
4	Muktar Afandi, S.Sos	Staf Ahli Bidang Keuangan dan Pembangunan	-	Perkantoran Paya Loting Panyabungan
5	Alamulhaq Daulay, SH	Asisten Pemerintahan dan Kesejahteraan Rakyat	(0636) 326255 / 326184	Perkantoran Paya Loting Panyabungan

Lanjutan Apendiks/Appendix 2

	Nama Name	Jabatan Officer	Nomor Telepon Phone Number	Alamat Adress
	(1)	(2)	(3)	(4)
6	dr. H.Syarifuddin	Asisten Perekonomian dan Pembangunan	0636) 326255 / 326258	Perkantoran Paya Loting Panyabungan
7	Drs. Syahnun Batubara, MM	Asisten III (Administrasi Umum)	0636) 326255 / 326258	Perkantoran Paya Loting Panyabungan
8	Nurkholis,SH	Kabag. Hukum	0636) 326255 / 326258	Perkantoran Paya Loting Panyabungan
9	Dollar Hafriyanto, SAP	Kabag. Perekonomian dan Sumber Daya Alam	0636) 326255 / 326258	Perkantoran Paya Loting Panyabungan
10	Adi Wardhana Hsb,SSTP,MM	Kabag. Umum	0636) 326255 / 326258	Perkantoran Paya Loting Panyabungan
11	Martua Efendi, S.Sos	Kabag. Pemberdayaan Masyarakat dan Trantibum Linmas	0636) 326255 / 326258	Perkantoran Paya Loting Panyabungan
12	Drs. Adi Wardhana Hsb, S.STP, MM	Kabag Organisasi	0636) 326255 / 326258	Perkantoran Paya Loting Panyabungan
13	Indra Gunawan,S.Sos	Kabag Perencanaan dan Keuangan	0636) 326255 / 326258	Perkantoran Paya Loting Panyabungan
14	Wiwin Ferdiansyah, ST	Kabag Infrastruktur	0636) 326255 / 326258	Perkantoran Paya Loting Panyabungan
15	Erman Gaffar Nst	Kabag Administrasi Pembangunan	0636) 326255 / 326258	Perkantoran Paya Loting Panyabungan
16	Muhammad Wildan Nasution, S.Sos	Kabag Protokol dan Komunikasi Pimpinan	0636) 326255 / 326258	Perkantoran Paya Loting Panyabungan
17	Baharuddin Juliadi,SE	Kabag. Kesejahteraan Rakyat	(0636) 326255 / 326184	Perkantoran Paya Loting Panyabungan
18	Iyasaansori,S.Sos	Kabag. Pemerintahan	(0636) 326255 / 326184; 134	Perkantoran Paya Loting Panyabungan
19	Taufiq Lubis,S.Sos	Kabag. Layanan Pengadaan Barang dan Jasa	-	Perkantoran Paya Loting Panyabungan
III. Instansi Otonomi Daerah				
20	Birul Walidain, ST	Plt. Kepala Bappeda	(0636) 326261; 150	Perkantoran Paya Loting Panyabungan
21	Drs. Marwan Bakti Siregar, M.Si	Inspektur	(0636) 326125	Dalan Lidang Panyabunngan
22	Afrizal, SE	Sekretaris Dewan Perwakilan Rakyat Daerah	-	Perkantoran Paya Loting Panyabungan

Lanjutan Apendiks/Appendix 2

Nama Name	Jabatan Officer	Nomor Telepon Phone Number	Alamat Adress
(1)	(2)	(3)	(4)
23 dr. Faisal Situmorang	Plt. Kadis Kesehatan	(0636) 326175	Perkantoran Paya Loting Panyabungan
24 Dollar Hafriyanto, SAP	Plt. Kadis Pendidikan	(0636) 326229	Perkantoran Paya Loting Panyabungan
25 Erman Gafar	Plt. Kadis Tenaga Kerja	-	Perkantoran Paya Loting Panyabungan
26 Adi Wardhana Hsb, S.STP, MM	Kadis Perhubungan	(0636) 326162; 144	Perkantoran Paya Loting Panyabungan
27 Martua Batubara,S.Sos	Plt. Kadis Komunikasi dan Informatika	-	Perkantoran Paya Loting Panyabungan
28 Drs. Parlin Lubis, AP	Kadis Perdagangan	-	Perkantoran Paya Loting Panyabungan
29 Siar Nasution, SP	Kadis Pertanian	(0636) 326161	Perkantoran Paya Loting Panyabungan
30 Khairul, ST	Plt. Kadis Lingkungan Hidup	(0636) 326164	Perkantoran Paya Loting Panyabungan
31 M. Rully Andriady	Kadis Pekerjaan Umum dan Penataan Ruang	(0636) 326169; 139	Perkantoran Paya Loting Panyabungan
32 Adanan, SH, MM	Kadis Pengendalian Penduduk dan Keluarga Berencana	-	Jl. W. iskandar Dalam Lidang
33 Ridwan Nasution, S.Sos	Kadis Kependudukan dan Pencatatan Sipil	(0636) 326156 / 326155	Dalam Lidang , Panyabungan
34 Muktar Afandi, S.Sos	Kadis Koperasi dan Usaha Kecil Menengah	-	Dalam Lidang Panyabungan
35 H.Edy Sahlan,SH.MM	Plt. Kepala Badan Penanggulangan Bencana Daerah	(0636) 326276	Jl. W. iskandar Dalam Lidang
36 Rahmad Hidayat, S.Pd	Kadis Pemuda dan Olahraga	(0636) 326318	Perkantoran Paya Loting Panyabungan
37 Drs. Sahnun Pasaribu, MM	Plt. Kepala Badan Pengelolaan Keuangan, Pendapatan, dan Aset Daerah	(0636) 326181;182	Perkantoran Paya Loting Panyabungan
38 Riswan Harahap, SH, MM	Kepala Badan Kepegawaian Daerah	(0636) 326190/326189	Perkantoran Paya Loting Panyabungan
39 Mukhsin Nasution,S.Sos	Plt. Kepala Dinas Pemberdayaan Masyarakat dan Desa	(0636) 326186	Perkantoran Paya Loting Panyabungan

Lanjutan Apendiks/Appendix 2

Nama Name (1)	Jabatan Officer (2)	Nomor Telepon Phone Number (3)	Alamat Adress (4)
40 Kapsan Usman Utomo, SP,MM	Kepala Badan Kesatuan Bangsa dan Politik	(0636) 321550	Dalan Lidang Panyabungan
41 Taufik Zulhandra, SP. MM.	Kadis Ketahanan Pangan	(0636) 326158	Perkantoran Paya Loting Panyabungan
42 dr. Rusli Pulungan	Direktur RSUD Panyabungan	(0636) 20181	Panyabungan
43 dr. Mhd. Faisal Situmorang	Direktur RSUD Husni Thamrin Natal	(0636) 7325118	Natal
44 Lismulyadi Nasution, MM	Kepala Satuan Polisi Pamong Praja	(0636) 326102	Jl. W. Iskandar No. 11 Dalan Lidang Panyabungan
45 Ahmad Faizal,S.Hut	Kadis Penanaman Modal dan Pelayanan Perijinan Terpadu Satu Pintu	(0636) 321632	Perkantoran Paya Loting Panyabungan
46 Khairunnida, S.Pd, MM	Kadis Perpustakaan dan Kearsipan	(0636)321824	Jl. Merdeka No. 02 Panyabungan
47 Dr. H. Sumper Mulia Harahap, M.Ag	Ketua STAIN Mandailing Natal	(0636) 006359	Jl. Prof. Dr. Andi Hakim Panyabungan
48 Dedi Armansyah	Plt. Kadis Sosial	-	Jl. W. Iskandar Panyabungan
49 Ahmad Nasir NST	Kadis Perumahan dan Kawasan Pemukiman	-	Perkantoran Paya Loting Panyabungan
50 Ahmad Yasir Lubis, AP	Plt. Kadis Pariwisata	-	Perkantoran Paya Loting Panyabungan
51 Ikhwan Efendi, S.Pd	Kadis Pertanahan	-	Perkantoran Paya Loting Panyabungan
52 Muhammad Amin, S.Sos	Kepala Badan Penelitian dan Pengembangan	(0636) 326235	Dalan Lidang Panyabungan
53 Ir. Bakhrein Lubis	Kadis Kelautan dan Perikanan	-	Perkantoran Paya Loting Panyabungan
54 Ir. Donna Dameria	Kadis Pemberdayaan Perempuan dan Perlindungan Anak	-	Perkantoran Paya Loting Panyabungan
IV. Instansi Vertikal / Pusat			
56 Frits Fahridws Damanik SST.,M.Si	Kepala Badan Pusat Statistik	(0636) 32176	Perkantoran Paya Loting Panyabungan

Lanjutan Apendiks/Appendix 2

	Nama <i>Name</i>	Jabatan <i>Officer</i>	Nomor Telepon <i>Phone Number</i>	Alamat <i>Adress</i>
	(1)	(2)	(3)	(4)
V. Instansi Kecamatan				
1	Irsal Pariadi	Camat Batahan	-	Pasar Batahan
2	Sukiman	Camat Sinunukan	-	Sinunukan
3	Marwansyah, SE	Camat Batang Natal	-	Muara Soma
4	Saipuddin, SE	Camat Lingga Bayu	-	Simpang Gambir
5	Sopian, S.Ag	Camat Ranto Baek	-	Manisak
6	Pangeran Hidayat	Camat Kotanopan	(0636) 41001 / 41488	Pasar Kotanopan
7	Mahyudin, S.Sos	Camat Ulu Pungkut	-	Huta Godang
8	Muslih, S.Sos	Plt. Camat Tambangan	-	Laru Tambangan
9	Parlagutan, S.Sos	Camat Lembah Sorik Merapi	-	Pasar Maga
10	Ir. M. Ridwan Lubis	Camat Puncak Sorik Marapi	-	Sibanggor Tonga
11	Ahmad Pamilu, S.Sos	Camat Muara Sipongi	-	Pasar Muara Sipongi
12	Nurhamidah, S.Sos	Camat Pakantan	-	Huta Padang
13	Miswar Husin, S.Pi, M.Si	Camat Panyabungan	(0636) 20010	Panyabungan
14	Elli Mutiara, SE,MM	Camat Pyb Selatan	-	Tano Bato
15	Raja Hidayat, MAP	Camat Pyb Barat	-	Longat
16	Ahmad Fadlan Lubis, S.Sos	Camat Pyb Utara	-	Mompang Jae
17	Rahmad Rizki Ramadhan, S.Sos	Camat Pyb Timur	-	Gunung Baringin
18	Adek Ghazali Damanik, SSTP	Camat Huta Bargot	-	Huta Bargot
19	Syukur Soripada Nasution, S.Sos, MAP	Camat Siabu	-	Siabu
20	Roihan	Camat Bukit Malintang	-	Malintang Jae
21	Mukhsin Nasution, S.Sos	Camat Naga Juang	-	Simanosor
22	Zulhidayat, S.Sos	Camat Muara Batang Gadis	-	Singkuang
23	Makhsus Ridho Fahlevi Lubis, M.Si+	Camat Natal	-	Pasar Natal

Sumber/Source: Badan Kepegawaian Daerah Kabupaten Mandailing Natal
Personnel Division of Government Mandailing Natal Regency

Apendiks
Appendix

3

**Parpol Peserta Pemilu Legislatif Tahun 2022 di
 Kabupaten Mandailing Natal
 Organization Member of General Election Mandailing
 Natal Regency, 2022**

Nama Partai	Ketua	Sekretaris	Alamat
	(2)	(3)	(4)
1. PKB	Khoiruddin Fasliah Siregar	Edy Anwar	Jl. Willem Iskandar, Pidoli Lombang Panyabungan
2. Gerindra	Erwin Efendi Lubis	Suhandi	Desa Gunung Tua Panggorengan, Panyabungan
3. PDI Perjuangan	Teguh W. Hasahatan Nst, SH	Khoirul Amri, SE	Jl. Willem Iskandar, Dalam Lidang, Panyabungan
4. Golkar	H. Aswin Parinduri	Erwin Efendi Nst, SH	Jl. Willem Iskandar, Pidoli Lombang Panyabungan
5. Nasdem	Sainal Abidin Nst, SH, MH	Muhammad Baharuddin, SE	Jl. Willem Iskandar, Sipolu-polu, Panyabungan
6. Buruh	Rajab Nasution	Zakinah	Jl. Sutan Kumala, Kel. Kota Siantar, Panyabungan
7. Gelora	Rois, SE	Mardiah Pulungan, SH.I	Jl. Willem Iskandar, Pidoli Lombang Panyabungan
8. PKS	H. Wahidin Arjun Rambe, Lc	Mahmudin Hasibuan, S.Pi	Saba Padang - Pidoli Dolok, Panyabungan
9. HANURA	H. Imron Lubis, S.Pd MM	H. Maraganti Batubara	Jl. Lintas Timur- Kayu Jati, Panyabungan
10. Garuda	M. Yakub	Hendra Pembina Lubis	Saba Padang - Pidoli Dolok, Panyabungan
11. Perindo	IR. H. Ali Makmur Nst	Syahrul Ramadhan Lubis	Saba Padang - Pidoli Dolok, Panyabungan
12. PPP	M. Dahler Nasution	Pahrudin Pulungan	Jl. Willem Iskandar, Perbangunan, Panyabungan
13. PAN	H. Nis'at Sidik Nasution	Anara Tamahela Nst	Saba Padang - Pidoli Dolok, Panyabungan
14. Demokrat	Harminsyah Batubara	Dodi Martua, S.Pi	Saba Padang - Pidoli Dolok, Panyabungan
15. PBB	Fajrat	Herman Dabolo	Aek Lapan - Sipolu-polu, Panyabungan
16. PSI	Nurhabibah Hrp	Mora Parlindungan	Jl. Lintas Timur, Panyabungan III, Panyabungan
17. Ummat	As Imran Khaitami, SH	Muhammad Soleh	Jl. Lintas Barat, Panyabungan II, Panyabungan

Sumber/Source: Komisi Pemilihan Umum Kabupaten Mandailing Natal
 Comission of General Election Mandailing Natal Regency

Apendiks 4
Appendix

Daftar Desa Penyangga Taman Nasional Batang Gadis Tahun 2022 di Kabupaten Mandailing Natal
List of Buffer Village of Batang Gadis National in Mandailing Natal District, 2022

Seksi Pengelola Taman Nasional	Kecamatan	Desa	Pengelompokan Letak Desa		
			Dalam TNBG	Penyangga TNBG (m)	
				1000-3000	> 3000
(1)	(2)	(3)	(4)	(5)	(6)
1 Seksi Pengelolaan Taman Nasional Wilayah I Siabu	Siabu	Muara Batang Angkola			✓
		Hutagodang Muda			✓
		Tanjung Sialang			✓
	Panyabungan Barat	Longat		✓	
		Sirambas			✓
		Aek Ngali		✓	
	Panyabungan Selatan	Lumban Dolok		✓	
		Roburan Dolok		✓	
		Pagaran Gala-Gala		✓	
		Hutarimbaru			✓
		Tanobato			✓
		Sayur Maincat			✓
		Hutabargot			✓
		Huta Bargot Dolok			✓
2 Seksi Pengelolaan Taman Nasional Wilayah II Kotanopan	Tambangan	Pastap Julu		✓	
		Soposorik		✓	
	Kotanopan	Hutapuli		✓	
		Pagar Gunung		✓	
		Batahan		✓	
	Ulu Pungkut	Simpang Duhu Dolok		✓	
		Alahan Kae			✓
		Hutagodang			✓
		Hutapadang		✓	
		Habincaran			✓
		Simpang Banyak Julu			✓
		Simpang Banyak Jae		✓	
Simpang Pining				✓	

Lanjutan Apendiks/Appendix 4

Seksi Pengelola Taman Nasional	Kecamatan	Desa	Pengelompokan Letak Desa			
			Dalam TNBG	Penyangga TNBG (m)		
				1000-3000	> 3000	
(1)	(2)	(3)	(4)	(5)	(6)	
3 Seksi Pengelolaan Taman Nasional Wilayah III Muarasoma	Batang Natal	Sopotinjak		✓		
		Ampung Julu		✓		
		Aek Nangali		✓		
		Hatupangan	✓			
		Ampung Padang		✓		
		Tornaincat		✓		
		Ampung Siala		✓		
		Guo Batu			✓	
		Aek Guo		✓		
		Aek Nabara	✓			
	Ranto Baek	Huta Raja			✓	
		Manisak			✓	
		Padang Silonjongan		✓		
		Muara Bangko		✓		
		Banjar Maga		✓		
		Sibanggor Jae		✓		
		Sibanggor Tonga		✓		
		Sibanggor Julu		✓		
		Puncak Sorik Merapi	Hutabaringin Maga		✓	
			Hutabaringin Julu		✓	
			Huta Lombang		✓	
			Hutanamale		✓	
		Muara Batang Gadis	Rantau Panjang			✓
Jumlah			2	30	18	

Sumber/Source: Balai Taman Nasional Batang Gadis Kabupaten Mandailing Natal

Apendiks
Appendix 5

**Daftar Satwa Liar dan Tumbuhan Liar Tahun 2022 di
Kabupaten Mandailing Natal**
*List of Wild Animals and Wild Plants in Mandailing
Natal District, 2022*

Kategori		Jumlah Jenis	Jumlah yang dilindungi	Jumlah Endemik di Indonesia
(1)		(2)	(3)	(4)
Satwa Liar				
1	Mamalia	44	24	6
2	Aves	287	58	16
3	Amfibi	48	-	17
4	Reptil	13	1	2
Tumbuhan Liar				
1	Tumbuhan dikotil (Pohon)	241	1	-
2	Tumbuhan Monokotil			
	- Anggrek	79	-	-
	- Kantung Semar	10	6	4
	- Rafflesia	3	3	3

Sumber/Source: Balai Taman Nasional Batang Gadis Kabupaten Mandailing Natal

**UNDANG-UNDANG REPUBLIK INDONESIA
NOMOR 16 TAHUN 1997
TENTANG
STATISTIK**

**DENGAN RAHMAT TUHAN YANG MAHA ESA
PRESIDEN REPUBLIK INDONESIA**

- Menimbang : i bahwa statistik penting artinya bagi perencanaan pelaksanaan, memantauan, dan evaluasi penyelenggara berbagai kegiatan disegenap aspek kehidupan bermasyarakat, berbangsa, dan bernegara dalam pembangunan nasional sebagai pengamalan Pancasila, untuk memajukan kesejahteraan rakyat dalam rangka mencapai cita-cita bangsa sebagaimana tercantum dalam pembukaan Undang-Undang Dasar 1945;
- ii bahwa dengan memperhatikan pentingnya peranan statistik tersebut, diperlukan langkah-langkah untuk mengatur penyelenggaraan statistik nasional terpadu dalam rangka mewujudkan Sistem Statistik Nasional yang andal, efektif, dan efisien;
- iii bahwa Undang - Undang nomor 6 Tahun 1960 tentang Sensus dan Undang-Undang nomor 7 tahun 1960 tentang Statistik pada saat ini tidak sesuai lagi dengan perkembangan keadaan, tuntutan masyarakat dan kebutuhan pembangunan nasional;
- iv bahwa berdasarkan pertimbangan sebagaimana dimaksud dalam huruf a, b, dan c diatas, dipandang perlu membentuk Undang-Undang tentang Statistik yang baru ;

Mengingat : Pasal ayat (1) dan Pasal 20 (1) Undang-Undang Dasar 1945

Dengan persetujuan

DEWAN PERWAKILAN RAKYAT REPUBLIK INDONESIA

MEMUTUSKAN

Menetapkan :

UNDANG -UNDANG TENTANG STATISTIK

BAB I

KETENTUAN UMUM

Pasal 1

Dalam Undang-Undang ini yang dimaksud dengan :

1. Statistik adalah data yang diperoleh dengan cara pengumpulan , pengolahan, penyajian dan analisis serta sebagai sistem yang mengatur terkaitan antara unsur dalam penyelenggaraan statistik.
2. Data adalah informasi yang berupa angka tentang karakteristik (ciri -ciri khusus) suatu populasi.
3. Statistik adalah data yang diperoleh dengan cara pengumpulan , pengolahan, penyajian dan analisis serta sebagai sistem yang mengatur terkaitan antara unsur dalam penyelenggaraan statistik.

4. Statistik adalah data yang diperoleh dengan cara pengumpulan , pengolahan, penyajian dan analisis serta sebagai sistem yang mengatur terkaitan antara unsur dalam penyelenggaraan statistik.
5. Data adalah informasi yang berupa angka tentang karakteristik (ciri -ciri khusus) suatu populasi.
6. Sistem Statistik nasional adalah suatu tatanan yang terdiri atas unsur-unsur yang secara teratur saling berkaitan, sehingga membentuk totalitas dalam penyelenggaraan statistik.
7. Kegiatan Statistik adalah tindakan yang meliputi upaya Penyediaan dan penyebar luasan data, upaya pengembangan ilmu statistik dan upaya yang mengarah pada berkembangnya sistem statistik nasional
8. Statistik dasar adalah tindakan yang pemanfaatannya ditujukan untuk keperluan yang bersifat luas, baik bagi pemerintah maupun masyarakat, yang memiliki ciri-ciri lintas sektoral , berskala nasional, makro dan yang penyelenggaraanya menjadi penanggung jawab Badan.
9. Statistik sektoral adalah statistik yang pemanfaatannya ditujukan untuk memenuhi kebutuhan instansi tertentu dalam rangka penyelenggaraan tugas-tugas pemerintahan dan pembangunan yang merupakan tugas pokok instansi yang bersangkutan.
10. Statistik khusus adalah statistik yang pemanfaatannya ditujukan untuk memenuhi kebutuhan spesifik dunia usaha , pendidikan sosial budaya, dan kepentingan lain dalam kehidupan masyarakat, penyelenggaraanya dilakukan oleh lembaga organisasi, perorangan dan atau unsur masyarakat lainnya.
11. Sensus adalah cara pengumpulan data yang dilakukan melalui pencacahan semua unit populasi diseluruh wilayah Republik Indonesia untuk memperoleh karakteristik suatu populasi pada saat tertentu .
12. Survei adalah cara pengumpulan data yang dilakukan melalui pencacahan sampel untuk memperkirakan karakteristik suatu populasi pada saat tertentu.
13. Kompilasi produk administrasi adalah cara Pengumpulan, Pengolahan, Penyajian dan analisis data yang didasarkan pada catatan administrasi yang ada pada pemerintah dan atau masyarakat.
14. Badan adalah Badan Pusat Statistik.
15. Populasi keseluruhan unit yang menjadi objek kegiatan statistik baik yang serupa instansi pemerintah, lembaga, oranganisasi, orang benda maupun obyek lainnya.
16. Sampel adalah unit populasi yang menjadi objek penelitian untuk memperkiraan karekteristik suatu populasi
17. Sinopsis adalah suatu ikhtisar penyelenggaraan statistik.
18. Penyelenggaraan kegiatan statistik adalah instansi pemerintah, lembaga, organisasi, perorangan dan atau unsur masyarat lainnya .
19. Petugas statistik adalah orang yang diberi tugas oleh penyelenggara kegiatan statistik untuk melaksanakan pengumpulan data, baik melalui wawancara, pengukuran, maupun cara lain terhadap obyek kegiatan statistik
20. Responden adalah instansi pemerintah, lembaga, organisasi, orang, dan atau unsur masyarakat lainnya yang ditentukan sebagai obyek kegiatan Statistik.

BAB II ASAS, ARAH, DAN TUJUAN

Pasal 2

Selain berlandaskan asas-asas pembangunan nasional Undang-Undang ini juga berasaskan:

- a) Keterpaduan
- b) Keakuratan dan
- c) Kemuktahiran

Pasal 3

Kegiatan statistik diarahkan untuk:

- a) Mendukung pembangunan nasional
- b) Mengembangkan Sistem Statistik Nasional yang andal, efektif, dan efisien ;
- c) Meningkatkan kesadaran masyarakat akan arti dan kegunaan statistik dan
- d) Mendukung pengembangan ilmu pengetahuan dan teknologi

Pasal 4

Kegiatan Statistik bertujuan untuk menyediakan data statistik yang lengkap, akurat, dan mutakhir dalam rangka mewujudkan Sistem statistik nasional yang andal efektif, dan efisien guna mendukung pembangunan nasional.

BAB III
JENIS STATISTIK DAN CARA PENGUMPULAN DATA

Bagian Pertama
Jenis Statistik

Pasal 5

Berdasarkan tujuan pemanfaatannya, jenis statistik terdiri dari atas :

- a). Statistik dasar;
- b). Statistik sektoral; dan
- c). Statistik khusus

Pasal 6

- a) Statistik dasar dan statistik sektoral terbuka pemanfaatannya untuk umum kecuali ditentukan lain oleh peraturan perundang-undangan yang berlaku.
- b) Setiap orang memiliki kesempatan yang sama untuk mengetahui dan memanfaatkan statistik khusus dengan tetap memperhatikan hak seseorang atau lembaga yang dilindungi undang-undang.

Bagian Kedua
Cara Pengumpulan Data

Pasal 7

Statisti diselenggarakan melalui pengumpulan data yang dilakukan dengan cara :

- a. Sensus
- b. Survei
- c. Kompilasi produk administrasi dan
- d. Cara lain sesuai dengan perkembangan ilmu pengetahuan dan teknologi

Pasal 8

- (1) Sensus sebagaimana dimaksud dalam Pasal 7 huruf a diselenggarakan sekurang-kurangnya sekali dalam 10 (sepuluh) tahun oleh Badan , yang meliputi:
 - a. Sensus penduduk;
 - b. Sensus pertanian ;dan
 - c. Sensus ekonomi

- (2) Penerapan tahun penyelenggaraan dan perubahan jenis sensus sebagaimana dimaksud dalam ayat (1) diatur lebih lanjut dengan peraturan pemerintah.

Pasal 9

- (1) Survei sebagaimana dimaksud dalam pasal 7 huruf b diselenggarakan secara berkala dan sewaktu - waktu untuk memperoleh data yang rinci.
- (2) Survei antara sensus dilakukan pada pertengahan 2 (dua) sensus sejenis untuk menjembatani 2(dua) sensus \ tersebut.

Pasal 10

- 1) Kompilasi produk adminisrtasi sebagaimana dimaksud dalam pasal 7 huruf c dilaksanakan dengan memanfaatkan berbagai dokumen produk administrasi
- 2) Hasil kompilasi produk adminisrtasi milik instansi pemerintah terbuka pemanfaatannya unutm umum kecuali ditentukan lain oleh peraturan perundang-undang yang berlaku .
- 3) Setiap orang mempunyai kesempatan yang sama untuk mengetahui dan memanfaatkan hasil kompilasi produk adminisrtasi milik lembaga, organisasi, perorangan dan atau unsur masyarakat lainnya dengan tetap memperhatikan hak seseorang atau lembaga yang dilindungi undang - undang.

BAB IV

PENYELENGGARAAN STATISTIK

Bagian Pertama
Statistik Dasar

Pasal 11

- 1) Statistik dasar diselenggarakan oleh Badan.
- 2) Dalam menyelenggarakan statistik dasar sebagaimana dimaksud dalam ayat (1), Badan memperoleh data dengan cara:
 - a. Sensus
 - b. Survei
 - c. Kompilasi Produk Administrasi; dan
 - d. Cara lain sesuai dengan perkembangan ilmu pengetahuan dan teknologi.

Bagian Kedua
Statistik Sektoral

Pasal 12

- 1) Statistik sektoral diselenggarakan oleh instansi pemerintah sesuai lingkup tugas dan fungsinya, secara mandiri atau bersama dengan Badan.
- 2) Dalam menyelenggarakan Statistik sektoral, instansi pemerintah memperoleh data dengan cara :
 - a. Survei
 - b. Kompilasi produk administrasi; dan
 - c. Cara lain sesuai dengan perkembangan ilmu pengetahuan dan teknologi .
- 3) Statistik sektoral harus diselenggarakan bersama dengan Badan apabila Statistik tersebut hanya dapat diperoleh dengan cara sensus dan dengan jangkauan populasi berskala nasional .
- 4) Hasil Statistik sektoral yang diselenggarakan sendiri oleh instansi pemerintah wajib diserahkan kepada Badan

Bagian Ketiga
Statistik Khusus

Pasal 13

- 1) Statistik khusus di selenggarakan oleh masyarakat baik lembaga, organisasi, perorangan maupun unsur masyarakat lainnya secara mandiri atau bersama dengan Badan .
- 2) Dalam menyelenggarakan Statistik khusus sebagaimana dimaksud dalam ayat (1) masyarakat memperoleh data dengan cara:
 - a. Survei
 - b. Kompilasi produk administrasi dan
 - c. cara lain sesuai dengan perkembangan ilmu pengetahuan dan teknologi.

Pasal 14

- 1) Dalam rangka pengembangan Sistem Statistik Nasional , masyarakat sebagaimana dimaksud dalam pasal 13 ayat (1) wajib memberitahukan sinopsis kegiatan statistik yang telah selesai diselenggarakannya kepada Badan.
- 2) Sinopsis sebagaimana dimaksud dalam ayat (1) memuat:
 - a. Judul
 - b. Wilayah kegiatan Statistik
 - c. Obyek populasi
 - d. Jumlah Reponden
 - e. Waktu pelaksanaan
 - f. Metode statistik
 - g. Nama dan alamat penyelenggara dan
 - h. Abstrak
- 3) Penyampaian pemberitahuan sinopsis dapat dilakukan melalui pos, jaringan komunikasi data, atau cara penyampaian lainnya yang dianggap mudah bagi penyelenggara kegiatan statistik.
- 4) Kewajiban memberitahukan sinopsis sebagaimana dimaksud dalam ayat (1), tidak berlaku bagi statistik untuk memenuhi kebutuhan intern.

BAB V
PENGUMUMAN DAN PENYEBARLUASAN

Pasal 15

- 1) Badan berwenang mengumumkan hasil statistik yang diselenggarakannya.
- 2) Pengumuman hasil statistik dimuat dalam berita resmi statistik.

Pasal 16

Badan menyebarluaskan hasil statistik yang diselenggarakannya.

BAB VI
KOORDINASI DAN KERJASAMA

Pasal 17

- 1) Koordinasi dan kerjasama penyelenggaraan statistik dilakukan oleh badan dengan instansi pemerintah dan masyarakat ditingkat pusat dan daerah.

- 2) Dalam rangka mewujudkan dan mengembangkan Sistem Statistik Nasional, Badan bekerjasama dengan instansi pemerintah dan masyarakat untuk membangun pembakuan konsep definisi, klasifikasi dan ukuran-ukuran.
- 3) Koordinasi dan kerjasama sebagaimana dimaksud dalam ayat (1) dilaksanakan atas dasar kemitraan dan dengan tetap mengantisipasi serta menerapkan perkembangan ilmu pengetahuan dan teknologi.
- 4) Ketentuan mengenai tata cara dan lingkup koordinasi dan kerjasama penyelenggara statistik anatara Badan instansi pemerintah dan masyarakat di atur lebih lanjut dengan keputusan presiden.

Pasal 18

- 1) Kerjasama penyelenggaraan statistik dapat juga dilakukan oleh Badan, instansi pemerintah dan atau masyarakat dengan lembaga internasional, negara asing, atau lembaga swasta asing sesuai dengan peraturan perundang-undangan yang berlaku .
- 2) Kerjasama penyelenggaraan statistik sebagaimana dimaksud dalam ayat (1) didasarkan pada prinsip bahwa penyelenggara utama adalah badan, instansi pemerintah ,atau masyarakat Indonesia.

BAB VII
HAK DAN KEWAJIBAN

Bagian Pertama
Penyelenggara Kegiatan Statistik

Pasal 19

Penyelenggara kegiatan Statistik berhak memperoleh keterangan responden mengenai karakteristik setiap unit populasi yang menjadi obyek.

Pasal 20

Penyelenggara kegiatan Statistik wajib memberikan kesempatan yang sama kepada masyarakat untuk mengetahui dan memperoleh manfaat dari statistik yang tersedia, sesuai dengan ketentuan peraturan perundang-undangan yang berlaku.

Pasal 21

Penyelenggara kegiatan statistik wajib menjamin kerahasiaan keterangan yang diperoleh dari responden.

Bagian Kedua
Petugas Statistik

Pasal 22

Setiap petugas statistik Badan berhak memasuki wilayah kerja yang telah ditentukan untuk memperoleh keterangan yang diperlukan.

Pasal 23

Setiap petugas statistik wajib menyampaikan hasil pelaksanaan Statistik sebagaimana adanya.

Pasal 24

Ketentuan mengenai jaminan kerahasiaan keterangan sebagaimana dimaksud dalam pasal 21 berlaku juga bagi petugas Statistik.

Pasal 25

Setiap petugas Statistik harus memperlihatkan surat tugas dan atau tanda pengenal, serta wajib memperhatikan nilai-nilai agama, adat-istiadat setempat, tatakrama, dan ketertiban umum.

Bagian Ketiga

Responden

Pasal 26

- 1) Setiap orang berhak menolak untuk dijadikan responden, kecuali dalam penyelenggaraan statistik dasar oleh Badan.
- 2) Setiap responden berhak menolak petugas Statistik yang tidak dapat memenuhi ketentuan sebagaimana dimaksud dalam pasal 25.

Pasal 27

Setiap responden wajib memberikan keterangan yang dapat diperlukan dalam penyelenggaraan Statistik dasar oleh Badan.

BAB VIII

KELEMBAGAAN

Pasal 28

- 1) Pemerintah membentuk Badan yang ada di bawah dan bertanggung jawab langsung pada Presiden
- 2) Badan mempunyai perwakilan wilayah di daerah yang merupakan Instansi vertikal
- 3) Ketentuan mengenai tugas, fungsi, susunan organisasi, dan tata kerja Badan, sebagaimana di maksud dalam ayat (1) dan ayat (2), diatur lebih lanjut dengan keputusan Presiden.

Pasal 29

- 1) Pemerintah membentuk Forum Masyarakat Statistik yang berupa bertugas memeberikan saran dan pertimbangan di bidang Statistik kepada Badan.
- 2) Forum sebagaimana dimaksud dalam ayat (1) bersifat non struktural dan independen, yang anggotanya terdiri atas unsur pemerintah, pakar, praktisi dan tokoh masyarakat.

Pasal 30

- 1) Instansi pemerintah dapat membentuk satuan organisasi dilingkungannya untuk melaksanakan Statistik sektoral .
- 2) Ketentuan mengenai tugas, fungsi, susunan organisasi, dan tatakkerja satuan organisasi sebaimana dimaksud dalam ayat (1) diatur oleh instansi yang bersangkutan berdasarkan.

BAB IX

PEMBINAAN

Pasal 31

Badan bekerja sama dengan instansi pemerintahan dan unsur masyarakat melakukan pembinaan terhadap penyelenggaraan kegiatan statistik dan masyarakat, agar lebih meningkatkan kontribusi dan apresiasi masyarakat terhadap statistik, mengembangkan Sistem Statistik Nasional, dan mendukung pembangunan nasional.

Pasal 32

Dalam rangka pembinaan sebagaimana dimaksud dalam pasal 31, Badan melakukan upaya-upaya sebagai berikut :

- a. meningkatkan kemampuan sumber daya manusia dalam penyelenggaraan statistik;
- b. mengembangkan statistik sebagai ilmu;
- c. meningkatkan penguasaan ilmu pengetahuan dan teknologi yang dapat mendukung penyelenggaraan statistik;
- d. mewujudkan kondisi yang mendukung terbentuknya pembakuan dan pengembangan konsep, definisi, klasifikasi, dan ukuran-ukuran dalam kerangka semangat kerja sama dengan para penyelenggara kegiatan statistik;
- f. meningkatkan penyebarluasan informasi statistik;
- g. meningkatkan kemampuan penggunaan dan pemanfaatan hasil statistik untuk mendukung pembangunan nasional;
- h. meningkatkan kesadaran masyarakat akan arti dan kegunaan statistik.

Pasal 33

Pelaksanaan pembinaan sebagaimana dimaksud dalam Pasal 31 diatur lebih lanjut dengan Peraturan Pemerintah.

BAB X
KETENTUAN PIDANA

Pasal 34

Setiap orang yang tanpa hak menyelenggarakan sensus sebagaimana dimaksud dalam pasal 11 ayat(2) huruf a, dipidana dengan pidana penjara paling lama 2 (dua) tahun dan denda paling banyak Rp. 50.000.000,- (Lima puluh juta rupiah).

Pasal 35

Setiap orang yang dengan sengaja melanggar ketentuan sebagaimana dimaksud dalam pasal 14 ayat (1), dipidana dengan pidana kurungan paling lama (1) tahun atau denda paling banyak Rp 25.000.000,- (Dua puluh lima juta rupiah).

Pasal 36

- 1) Penyelenggara kegiatan Statistik yang dengan sengaja dan tanpa alasan yang sah tidak memenuhi kewajiban sebagaimana dimaksud dalam pasal 20, dengan dipidana kurungan paling lama 1(satu) tahun dan denda paling banyak Rp 25.000.000,- (dua puluh lima juta rupiah).
- 2) Penyelenggara kegiatan Statistik yang dengan sengaja melanggar ketentuan sebagaimana dimaksud dalam pasal 21, dipidana dengan pidana penjara paling lama 5 (lima) tahun dan denda paling banyak Rp 100.000.000,- (seratus juta rupiah).

Pasal 37

Petugas Statistik dengan sengaja melanggar ketentuan sebagaimana dimaksud dalam pasal 24, dipidana dengan pidana penjara paling lama 1(satu) tahun 6 (enam) bulan dan denda paling banyak Rp 15.000.000 (lima belas juta rupiah).

Pasal 38

Responden yang dengan sengaja melanggar ketentuan sebagaimana dimaksud dalam pasal 27, dipidana dengan pidana penjara paling lama 1 (satu) tahun 6(enam) bulan dan denda paling banyak Rp 25.000.000 (dua puluh lima juta rupiah).

Pasal 39

Setiap orang yang dengan sengaja dan tanpa alasan yang sah mencegah, menghalang-halangi, atau menggagalkan jalannya penyelenggaraan Statistik yang dilakukan oleh penyelenggara kegiatan Statistik dasar atau sektoral, dipidana dengan pidana penjara paling lama 5 (lima) tahun dan denda paling banyak Rp 100.000.000 (Seratus juta rupiah).

Pasal 40

- 1) Tindak pidana sebagaimana dimaksud dalam pasal 34, pasal 36, ayat (2), pasal 37, pasal 38, dan pasal 39 adalah kejahatan.
- 2) Tindak pidana sebagaimana dimaksud dalam pasal 35 dan pasal 36 ayat (1) adalah pelanggaran.

BAB XI
KETENTUAN PERALIHAN

Pasal 41

Semua peraturan pelaksanaan Undang-Undang nomor 6 tahun 1960 tentang sensus dan undang-undang nomor 7 tentang statistik dinyatakan tetap berlaku sepanjang tidak bertentangan atau belum diganti dengan yang baru berdasarkan undang-undang ini.

BAB XII
KETENTUAN PENUTUP

Pasal 42

Pada saat mulai berlakunya undang-undang ini, atau undang-undang 6 tahun 1960 tentang sensus dan undang-undang nomor 7 tahun 1960 tentang Statistik dinyatakan tidak berlaku.

Pasal 43

Undang-Undang ini mulai berlaku pada tanggal diundangkan.

Agar setiap orang dapat mengetahuinya, memerintahkan pengundangan undang-undang ini dengan penempatannya dalam Lembaran Negara Republik Indonesia.

Disahkan di Jakarta
Pada tanggal 19 Mei 1997
PRESIDEN REPUBLIK INDONESIA
Ttd

SOEHARTO

Di undangkan di Jakarta
Pada tanggal 19 Mei 1997
MENTERI NEGARA SEKRETARIS NEGARA REPUBLIK INDONESIA
Ttd

MOERDIONO

LEMBARAN NEGARA REPUBLIK INDONESIA TAHUN 1997 NOMOR 39

Salinan sesuai dengan salinan aslinya
SEKRETARIAT KABINET RI
Kepala Biro Hukum
Dan Perundang-undangan

Ttd

Lambock V. Nahattands

Salinan sesuai dengan salinan aslinya
BIRO PUSAT STATISTIK
Kepala Biro Kepegawaian
Dan organisasi

Ttd

Pietojo, MSA

Salinan sesuai dengan salinan aslinya
KEPALA BPS KABUPATEN MANDAILING NATAL

Ttd

Drs. Rinaldi, M.Si

**PENJELASAN ATAS UNDANG-UNDANG REPUBLIK INDONESIA
NOMOR 16 TAHUN 1997 TENTANG STATISTIK**

UMUM

Undang-undang nomor 6 tahun 1960 tentang sensus dan undang-undang nomor 7 tahun 1960 tentang Statistik sudah tidak sesuai lagi dan tidak dapat menampung berbagai perkembangan keadaan. Tuntutan masyarakat dan kebutuhan pembangunan Nasional. Kondisi kehidupan bangsa dan tingkat perkembangan ilmu pengetahuan dan teknologi, saat kedua undang-undang tersebut diundangkan sangat jauh berbeda dengan keadaan sekarang.

Selama lebih dari tiga puluh tahun ini telah terjadi perubahan mendasar yang mempengaruhi penyelenggaraan statistik. Pertama, meningkatnya kesejahteraan masyarakat sebagai hasil dari pembangunan Nasional menyebabkan data Statistik yang dibutuhkan masyarakat semakin beragam. Kedua, ragam data yang pada awal tahun enam puluhan cukup dikumpulkan oleh Biro Pusat Statistik (BPS), sekarang memerlukan keterlibatan penyelenggara kegiatan Statistik lainnya diluar Badan . Ketiga, kemajuan ilmu pengetahuan dan teknologi yang berdampak pada perkembangan kegiatan statistik. Keempat, adanya perubahan lingkungan strategis, seperti era globalisasi yang antara lain ditandai oleh keterbukaan, meningkatnya persaingan, pesatnya arus informasi statistik, dan semakin besarnya peranan statistik baik bagi pemerintah maupun masyarakat. Keempat perubahan tersebut mengakibatkan penyelenggaraan statistik memerlukan pengaturan yang lebih memadai untuk dapat menjamin terhindar duplikasi, kemudahan akses oleh pengguna data kepastian hukum bagi penyelenggara kegiatan Statistik, dan perlindungan kepada responden.

Prinsip pokok yang harus diterapkan dan dipegang teguh dalam penyelenggaraan Statistik adalah asas-asas pembangunan Nasional yang meliputi asas keimanan dan ketakwaan terhadap Tuhan Yang Maha Esa, asas manfaat, asas Demokrasi Pancasila, asas adil, dan merata, asas keseimbangan, keserasian, dan keselarasan dalam perikehidupan, asas hukum, asas kemandirian, asas kejujuran, serta asas ilmu pengetahuan dan teknologi. Dalam pelaksanaannya, Undang-Undang ini juga berasaskan keterpaduan, keakuratan, dan kemuthakiran, agar dapat menyediakan data statistik yang andal dan terpercaya.

Pengertian Statistik dalam Undang-Undang ini adalah luas, baik Statistik sebagai data atau informasi, maupun sebagai ilmu yang mempelajari cara penumpukan, pengolahan, penyajian, dan analisis data. Ketiga pengertian tentang Statistik tersebut menjadi landasan penyelenggaraan Statistik dalam mendukung pembangunan nasional.

Undang-Undang ini menetapkan jenis Statistik berdasarkan tujuan kemanfaatannya serta mengatur lingkup tugas dan fungsi para penyelenggara kegiatan Statistik. Berdasarkan tujuan pemanfaatannya, jenis Statistik terdiri atas Statistik dasar, Statistik sektoral dan Statistik khusus. Pengaturan lingkup tugas dan fungsi para penyelenggara kegiatan Statistik baik pemerintah maupun masyarakat; Kedua menjamin kepentingan masyarakat pengguna Statistik atas nilai informasi yang diperolehnya, Ketiga, mengupayakan koordinasi dan kerjasama agar kegiatan yang dilakukan oleh berbagai pihak berjalan secara efektif dan efisien, tidak terjadi duplikasi, serta saling mengisi dan saling memperkuat; dan Keempat, mengantisipasi perkembangan kemajuan ilmu pengetahuan dan teknologi yang berdampak pada penyelenggaraan Statistik.

Badan sebagai instansi pemerintah yang mandiri berwenang mengumumkan hasil Statistik yang diselenggarakannya secara teratur dan transparan melalui Berita Resmi Statistik. Keseluruhan hasil Statistik yang diumumkan tersebut sepenuhnya menjadi tanggung jawab Badan.

Koordinasi dan kerjasama yang diatur dalam Undang-Undang ini menjadi sangat penting untuk dapat dikembangkan antara Badan dengan instansi pemerintah, lembaga, organisasi, perorangan, dan atau unsur masyarakat lainnya, serta kerjasama dengan lembaga asing yang bergerak dalam kegiatan Statistik. Makin beranekaragamnya informasi Statistik yang berkembang dengan kebutuhan dan kemajuan kehidupan bangsa serta ilmu pengetahuan dan teknologi, maka pembakuan konsep, definisi klasifikasi, dan ukuran-ukuran perlu memperoleh perhatian secara seksama.

Hak dan kewajiban penyelenggara kegiatan Statistik, petugas Statistik, responden, dan pengguna data Statistik diatur secara seimbang. Sejalan dengan hal tersebut, sanksi terhadap pelanggaran norma yang ada dalam penyelenggara Statistik ditetapkan dengan maksud memberikan perlindungan bagi pihak yang dirugikan.

Badan mempunyai perwakilan wilayah di Daerah yang merupakan instansi vertikal, satuan organisasi dilingkungan instansi pemerintah yang melaksanakan statistik sektoral harus mengadakan koordinasi dengan Badan dalam menerapkan keseragaman konsep, definisi, klasifikasi, dan ukuran-ukuran yang telah dibakukan. Untuk mengoptimalkan penyelenggaraan Statistik, Badan memperoleh saran dan mempertimbangkan Forum Statistik yang anggotanya terdiri atas unsur pemerintah, pakar, praktisi, dan tokoh masyarakat.

Badan melakukan pembinaan terhadap penyelenggara kegiatan Statistik dan masyarakat umumnya untuk meningkatkan kontribusi dalam mendukung pembangunan nasional, mengembangkan Sistem Statistik Nasional, dan meningkatkan kesadaran masyarakat baik sebagai responden maupun pengguna data Statistik akan arti dan kegunaan Statistik. Dalam pelaksanaannya, Badan bekerjasama dengan instansi pemerintah dan unsur masyarakat.

Materi yang merupakan muatan baru dalam Undang-Undang tentang Statistik ini, anrata lain :

1. Jenis Statistik berdasarkan tujuan pemanfaatannya terdiri atas Statistik dasar, yang sepenuhnya diselenggarakan oleh Badan Statistik sektoral yang dilaksanakan oleh instansi pemerintah secara mabdiri atau bersama Badan, seryta Statistik khusus yang diselenggarakan oleh Badan, perorangan, dan atau unsur masyarakat lainnya secara mandiri atau bersama dengan Badan.
2. Hasil Statistik yang diselenggarakan oleh Badan di umumkan dalam Berita Resmi Statistik secara teratur dan tranparan agar masyarakat dengan mudah mengetahui dan atau mendapatkan data yang diperlukan.
3. Sistem Statistik Nasional yang andal , efektif den efisien
4. Dibentuknya Forum Masyarakat Statistik sebagai wadah untuk menampung aspirasi masyarakat statistik, yang bertugas memberikan saran dan pertimbangan kepada Badan.

Ketentuan-ketentuan yang diatur dalam Undang-Undang ini perlu dimasyarakatkan secara intensip. Undang-Undang ini mengatur hal-hal pokok, oleh karena itu lebih lanjut akan diatur dalam peraturan pelaksanaannya .

PASAL DEMI PASAL

ST 2023

SENSUS PERTANIAN

BerAKHLAK

Berorientasi Pelayanan Akuntabel Kompeten
Harmonis Loyal Adaptif Kolaboratif

DATA
MENCERDASKAN BANGSA
Enlighten The Nation

<https://mandailingnatakab.bps.go.id>



**BADAN PUSAT STATISTIK
KABUPATEN MANDAILING NATAL**
BPS-Statistics of Mandailing Natal Regency

Komplek Perkantoran Payaloting - Panyabungan
Telp : (0636) 326176, Fax : (0636) 326176

Homepage: <http://mandailingnatakab.bps.go.id>, E-mail: bps1202@bps.go.id

ISSN 2503-4057

