

KABUPATEN NIAS

DALAM ANGKA

*Nias Regency
in Figures*



20
23



**BADAN PUSAT STATISTIK
KABUPATEN NIAS**
BPS-Statistics of Nias Regency

KABUPATEN NIAS

DALAM ANGKA

*Nias Regency
in Figures*



20
23



**BADAN PUSAT STATISTIK
KABUPATEN NIAS**
BPS-Statistics of Nias Regency

KABUPATEN NIAS DALAM ANGKA
Nias Regency in Figures
2023

ISSN: 0215-353X

No. Publikasi/*Publication Number*: 12010.2303

Katalog /*Catalog*: 1102001.1201

Ukuran Buku/*Book Size*: 14,8 cm x 21 cm

Jumlah Halaman/*Number of Pages* : xlv+ 366 hal/pages

Naskah/*Manuscript*:

BPS Kabupaten Nias

BPS-Statistics of Nias Regency

Penyunting/*Editor*:

Badan Pusat Statistik Kabupaten Nias

BPS-Statistics of Nias Regency

Desain Kover oleh/*Cover Design by*:

Badan Pusat Statistik Kabupaten Nias

BPS-Statistics of Nias Regency

Ilustrasi Kover/*Cover Illustration*:

Badan Pusat Statistik Kabupaten Nias

BPS-Statistics of Nias Regency

Diterbitkan oleh/*Published by*:

©BPS Kabupaten Nias/*BPS-Statistics of Nias Regency*

Dicetak oleh/*Printed by*:

Delau'x Paper

Dilarang mengumumkan, mendistribusikan, mengomunikasikan, dan/atau menggandakan sebagian atau seluruh isi buku ini untuk tujuan komersil tanpa izin tertulis dari Badan Pusat Statistik.

Prohibited to announce, distribute, communicate, and/or copy part or all of this book for commercial purpose without permission from BPS-Statistics Indonesia.

TIM PENYUSUN/TEAM MEMBERS

Pengarah/Director

Tomry Aritonang, SE. M.Si

Penanggung Jawab/Persons in Charge

Tomry Aritonang, SE. M.Si

Penyunting/Editors

Yusnidar Zebua, A.Md

Pengolah Data dan Penulis Naskah/Data Processing and Authors

Yusnidar Zebua, A.Md

Penata Letak/Layout Designers

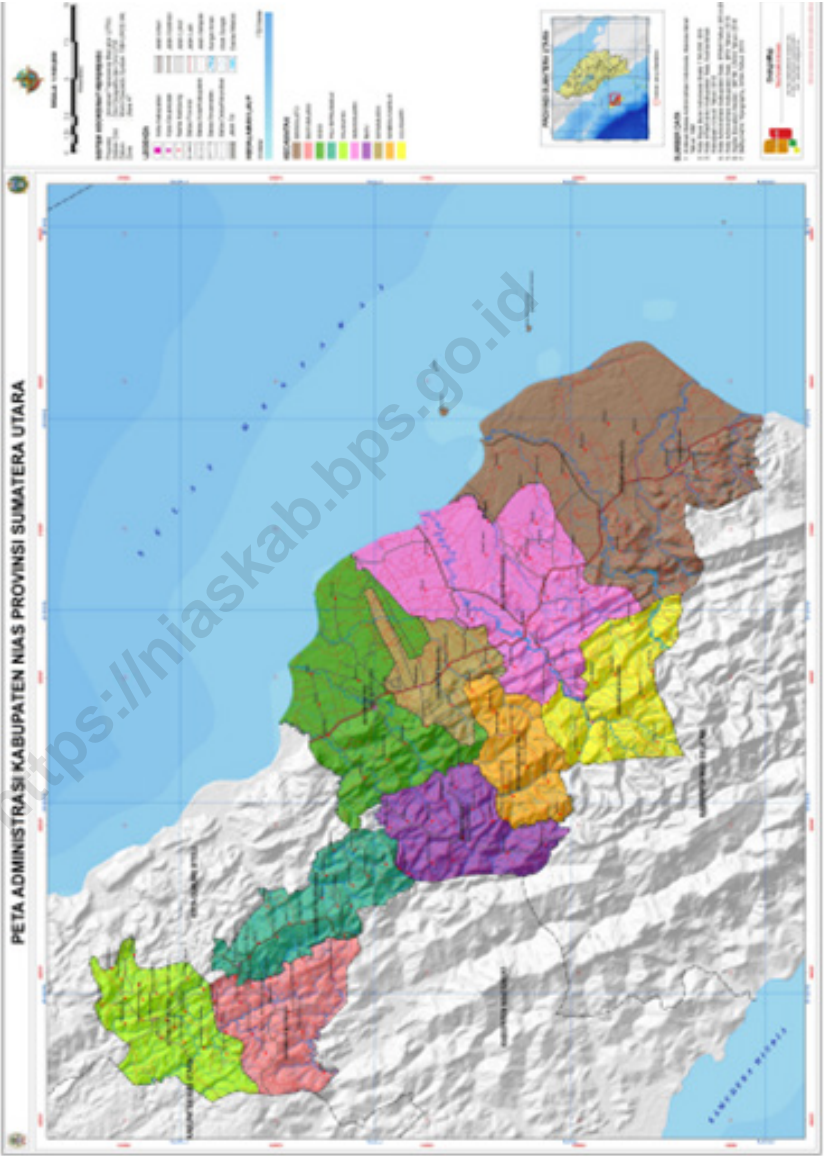
Yusnidar Zebua, A.Md

<https://niaskab.ms.gov/>

KONTRIBUTOR DATA/DATA CONTRIBUTOR

1. Badan Kepegawaian dan Pengembangan Sumber Daya Manusia Kabupaten Nias
2. Badan Pengelolaan Keuangan dan Pendapatan Daerah Kabupaten Nias
3. Badan Kesatuan Bangsa dan Politik Kabupaten Nias
4. Dinas Kependudukan dan Pencatatan Sipil Kabupaten Nias
5. Dinas Kesehatan, Pengendalian Penduduk dan Keluarga Berencana Kabupaten Nias
6. Dinas Pariwisata, Pemuda dan Olahraga Kabupaten Nias
7. Dinas Penanaman Modal dan Pelayanan Terpadu Satu Pintu Kabupaten Nias
8. Dinas Pendidikan Kabupaten Nias
9. Dinas Perumahan dan Kawasan Pemukiman, Perhubungan serta Lingkungan Hidup Kabupaten Nias
10. Dinas Koperasi, Usaha Kecil dan Menengah, Perdagangan serta Ketenagakerjaan Kabupaten Nias
11. Dinas Ketahanan Pangan, Pertanian dan Perikanan Kabupaten Nias
12. Dinas Pekerjaan Umum dan Tata Ruang Kabupaten Nias
13. Dinas Sosial, Pemberdayaan Masyarakat, Desa, Perempuan dan Perlindungan Anak Kabupaten Nias
14. Satuan Polisi Pamong Praja Kabupaten Nias
15. Sekretariat DPRD Kabupaten Nias
16. Badan Meteorologi, Klimatologi dan Geofisika Stasiun Meteorologi Binaka Gunungsitoli (BMKG)
17. KCP Bulog Gunungsitoli
18. Kementerian Agama Kabupaten Nias
19. KPPN Gunungsitoli
20. Perumda Tirta Umu kabupaten Nias
21. PT. PLN (Persero) Unit Pelayanan Pelaksana Pelanggan Nias (UP3 Nias)
22. Pengadilan Agama Gunungsitoli
23. PT. Pegadaian (Persero) Cabang Gunungsitoli
24. Kepolisian Negara Republik Indonesia Daerah Sumatera Utara Resort Nias
25. PT. Pos Indonesia (Persero) Kantor Pos Gunungsitoli
26. Universitas Nias (Fakultas Ekonomi dan Fakultas Keguruan Ilmu Pendidikan)

PETA WILAYAH KABUPATEN NIAS MAP OF NIAS REGENCY



KEPALA BPS KABUPATEN NIAS
CHIEF STATISTICIAN OF NIAS REGENCY



TOMRY ARITONANG,SE, M.Si



KATA PENGANTAR

Dengan memanjatkan puji syukur kehadiran Tuhan Yang Maha Esa, Badan Pusat Statistik Kabupaten Nias dapat menyelesaikan Publikasi Nias Dalam Angka 2023 yang berisi data tahun 2022. Publikasi ini merupakan lanjutan dari publikasi tahun-tahun sebelumnya yang secara rutin diterbitkan oleh Badan Pusat Statistik Kabupaten Nias dalam upaya menyediakan data statistik yang lengkap, akurat dan tepat waktu.

Pada saat ini makin dirasakan kebutuhan akan data statistik dari setiap sektor pembangunan terutama memasuki era informasi. Hal ini membuat BPS Nias lebih termotivasi untuk melengkapi dan menyempurnakan data yang disajikan baik kuantitas maupun kualitasnya. Data yang disajikan pada publikasi ini bersumber dari kegiatan rutin, survei dan sensus yang dilaksanakan oleh Badan Pusat Statistik Kabupaten Nias, dilengkapi dengan data sekunder yang diperoleh dari Instansi Pemerintah dan Swasta di wilayah Kabupaten Nias.

Pada kesempatan ini kami mengucapkan terima kasih kepada Bapak Bupati Nias dan Kepala Kantor, Dinas, Instansi Pemerintah dan Swasta yang telah memberikan bantuan data, saran dan kritik sehingga terwujudnya publikasi ini.

Akhirkata saran dan kritik dari pemakai sangat kami harapkan guna penyempurnaan publikasi ini dimasa yang akan datang.

Gunungsitoli, Februari 2023
Kepala BPS Kabupaten Nias

TOMRY ARITONANG, S.E, M.SI



PREFACE

By giving thanks to the presence of God Almighty, the Central Bureau of Statistics of Nias Regency was able to complete the publication of Nias in Figures 2023 which contains data for 2022. This publication is a continuation of previous years' publications which were routinely published by the Central Bureau of Statistics of Nias Regency in an effort to provide complete, accurate and timely statistical data.

At this time, the need for statistical data from every development sector is increasingly felt, especially entering the information age. This makes BPS Nias more motivated to complete and improve the data presented in terms of both quantity and quality. The data presented in this publication are sourced from routine activities, surveys and censuses carried out by the Central Bureau of Statistics of Nias Regency, supplemented by secondary data obtained from Government and Private Agencies in the Nias Regency area.

On this occasion, we would like to thank the Regent of Nias and the Heads of Offices, Departments, Government and Private Agencies who have provided data, suggestions and criticism to make this publication possible.

Finally, we expect suggestions and criticisms from users to improve this publication in the future.

Gunungsitoli , Februari 2023
Kepala BPS Kabupaten Nias

TOMRY ARITONANG,S.E,M.SI

DAFTAR ISI / CONTENTS

	Halaman Page
Kata Pengantar/ <i>Preface</i>	xi
Daftar Isi/ <i>Contents</i>	xiii
Daftar Tabel/ <i>List of Tables</i>	xv
Daftar Gambar/ <i>List of Figures</i>	xxxvii
Daftar Singkatan/ <i>List of Abbreviations</i>	xli
Statistik Kunci/ <i>Key Statistics</i>	xliii
1. Geografi dan Iklim/ <i>Geography and Climate</i>	1
2. Pemerintahan/ <i>Government</i>	15
3. Penduduk dan Ketenagakerjaan/ <i>Population and Employment</i>	56
4. Sosial dan Kesejahteraan Rakyat/ <i>Social and Welfare</i>	82
5. Pertanian, Kehutanan, Peternakan, dan Perikanan/ <i>Agriculture, Forestry, Livestock, and Fishery</i>	176
6. Industri, Pertambangan, dan Energi/ <i>Industry, Mining, and Energy</i>	256
7. Pariwisata/ <i>Tourism</i>	271
8. Transportasi dan Komunikasi/ <i>Transportation and Communication</i>	286
9. Perbankan, Koperasi, dan Harga-harga/ <i>Banking, Cooperative, dan Prices</i>	311
10. Pengeluaran Penduduk/ <i>Population Expenditure</i>	329
11. Perdagangan/ <i>Trade</i>	342
12. Sistem Neraca Regional/ <i>System of Regional Accounts</i>	352
13. Perbandingan Antar Kabupaten/Kota/ <i>Regency/Municipal Comparison</i>	371

DAFTAR TABEL/LIST OF TABLES

Halaman
Page

1.	GEOGRAFI DAN IKLIM/GEOGRAPHY AND CLIMATE	
1.1	KEADAAN GEOGRAFI	
	GEOGRAPHY CONDITION	
1.1.1	Luas Daerah dan Jumlah Pulau Menurut Kecamatan di Kabupaten Nias, 2022 <i>Total Area and Number of Islands by Subdistrict in Nias Regency, 2022</i>	7
1.1.2	Tinggi Wilayah dan Jarak ke Ibukota Kabupaten Nias Menurut Kecamatan di Kabupaten Nias, 2022 <i>Altitude and Distance to the Capital of Regency/Municipality by Subdistrict in Nias Regency, 2022</i>	9
1.2	KEADAAN IKLIM	
	CLIMATE CONDITION	
1.2.1	Pengamatan Unsur Iklim Menurut Bulan di Badan Meteorologi, Klimatologi dan Geofisika-Binaka Gunungsitoli, 2022 <i>Observation of Climate Elements By Months at Meteorological, Climatology and Geophysical Office-Binaka Gunungsitoli, 2022</i>	10
1.2.2	Jumlah Gempa Bumi di Kabupaten Nias dan Sekitarnya, 2022 <i>Number of Earthquakes in Nias Regency and Surrounding Area, 2022</i>	13
2.	PEMERINTAHAN/GOVERNMENT	
2.1	WILAYAH ADMINISTRATIF	
	ADMINISTRATIVE AREA	
2.1.1	Jumlah Desa Menurut Kecamatan di Kabupaten Nias, 2018–2022 <i>Number of Villages by Subdistrict in Nias Regency, 2018–2022</i>	24
2.1.2	Jumlah Dusun/SLS Menurut Kecamatan di Kabupaten Nias, 2021-2022 <i>Number of Hamlet/SLS by Subdistrict in Nias Regency, 2021-2022</i> ..	25
2.2	DEWAN PERWAKILAN RAKYAT DAERAH	
	REGIONAL HOUSE OF REPRESENTATIVE	
2.2.1	Jumlah Anggota Dewan Perwakilan Rakyat Daerah Menurut Partai Politik dan Jenis Kelamin di Kabupaten Nias, 2022	

	Halaman Page
	26
2.2.2	27
2.2.3	28
2.2.4	29
2.2.5	30
2.2.6	31
2.2.7	32
2.2.8	33
2.3	
2.3.1	34

2.3.2	Jumlah Pegawai Negeri Sipil Menurut Tingkat Pendidikan dan Jenis Kelamin di Kabupaten Nias, Desember 2021 dan Desember 2022 <i>Number of Civil Servants by Educational Level and Sex in Nias Regency, Desember 2021 and Desember 2022</i>	36
2.3.3	Jumlah Pegawai Negeri Sipil Menurut Tingkat Kepangkatan dan Jenis Kelamin di Kabupaten Nias, Desember 2021 dan Desember 2022 <i>Number of Civil Servants by Hierarchy and Sex in Nias Regency, Desember 2021 and Desember 2022</i>	38
2.3.4	Jumlah Pegawai Negeri Sipil Menurut Dinas/Instansi Pemerintah dan Jenis Kelamin di Kabupaten Nias, 2022 <i>Number of Civil Servants of Agency Government and Gender in Nias Regency, 2022</i>	40
2.3.5	Jumlah Pegawai Negeri Sipil Menurut Dinas/Instansi Pemerintah dan Golongan di Kabupaten Nias, 2022 <i>Number of Civil Servants of Agency Government and Rank in Nias Regency, 2022</i>	43
2.3.6	Jumlah Pegawai Negeri Sipil Menurut Dinas/Instansi Pemerintah dan Pendidikan Terakhir di Kabupaten Nias, 2022 <i>Number of Civil Servants of Agency Government and Last Education in Nias Regency, 2022</i>	46
2.3.7	Jumlah Pegawai Negeri Sipil Pada Kantor Kecamatan Menurut Golongan di Kabupaten Nias, 2022 <i>Number of Civil Servants to Subdistrict Official by Rank in Nias Regency, 2022</i>	49
2.3.8	Jumlah Pegawai Negeri Sipil Pada Kantor Kecamatan Menurut Pendidikan di Kabupaten Nias, 2022 <i>Number of Civil Servants to Subdistrict Official by Educational in Nias Regency, 2022</i>	50

2.4 KEUANGAN PEMERINTAH

GOVERNMENT FINANCE

2.4.1	Realisasi Pendapatan Pemerintah Kabupaten Nias Menurut Jenis Pendapatan (ribu rupiah), 2019-2022 <i>Actual Nias Regency Government Revenues by Kind of Revenues (thousand rupiahs), 2019-2022</i>	51
2.4.2	Realisasi Belanja Pemerintah Kabupaten Nias Menurut Jenis Belanja (ribu rupiah), 2019-2022 <i>Realization of Nias Regency Government Expenditures by Expenditure Type (thousands of rupiah), 2019-2022</i>	53
3.	PENDUDUK DAN KETENAGAKERJAAN/ POPULATION AND EMPLOYMENT	
3.1	PENDUDUK POPULATION	
3.1.1	Penduduk, Laju Pertumbuhan Penduduk, Distribusi Persentase Penduduk, Kepadatan Penduduk, Rasio Jenis Kelamin Penduduk Menurut Kecamatan di Kabupaten Nias, 2022 <i>Population, Population Growth Rate, Percentage Distribution of Population, Population Density, and Population Sex Ratio by Subdistrict in Nias Regency, 2022.....</i>	67
3.1.2	Jumlah Penduduk Menurut Kelompok Umur dan Jenis Kelamin di Kabupaten Nias, 2022 <i>Population by Age Groups and Sex in Nias Regency, 2022</i>	70
3.1.3	Jumlah Penduduk Menurut Kecamatan dan Jenis Kelamin di Kabupaten Nias, 2022 <i>Total of Population by Subdistrict and Gender in Nias Regency, 2022..</i>	71
3.1.4	Jumlah Akta Perkawinan yang Dikeluarkan Menurut Kecamatan di Kabupaten Nias, 2022 <i>Number of the Marriage Certificate Issued by Subdistrict in Nias Regency, 2022</i>	72
3.1.5	Jumlah Akta Kelahiran yang Dikeluarkan Menurut Bulan di Kabupaten Nias, 2022 <i>Number of Birth Certificate Issued by Month in Nias Regency, 2022.....</i>	73
3.1.6	Jumlah Akta Kematian yang Dikeluarkan Menurut Kecamatan di Kabupaten Nias, 2022	

	<i>Number of Death Outlined Certificate by Subdistrict in Nias Regency,, 2022</i>	74
3.2	KETENAGAKERJAAN	
	EMPLOYMENT	
3.2.1	Jumlah Penduduk Berumur 15 Tahun Keatas Menurut Jenis Kegiatan Selama Seminggu yang Lalu dan Jenis Kelamin di Kabupaten Nias, 2022 <i>Population Aged 15 Years and Over by Type of Activity During The Previous Week and Sex in Nias Regency, 2022</i>	75
3.2.2	Penduduk Berumur 15 Tahun ke Atas Menurut Pendidikan Tertinggi yang Ditamatkan dan Jenis Kegiatan Selama Seminggu yang Lalu di Kabupaten Nias, 2022 <i>Population 15 Years of Age and Over by Educational Attainment and Type of Activity During the Previous Week in Nias Regency, 2022.....</i>	76
3.2.3	Penduduk Berumur 15 Tahun Ke Atas yang Bekerja Selama Seminggu yang Lalu Menurut Status Pekerjaan Utama dan Jenis Kelamin di Kabupaten Nias, 2022 <i>Population 15 Years of Age and Over who Worked During The Previous Week by Main Employment Status and Sex in Nias Regency, 2022</i>	78
3.2.4	Jumlah Pencari Kerja Menurut Tingkat Pendidikan Yang Ditamatkan di Kabupaten Nias, 2022 <i>Number of Cooperatives and Employment by Type in Nias Regency, 2022</i>	79
4.	SOSIAL DAN KESEJAHTERAAN RAKYAT/SOCIAL AND WELFARE	
4.1	PENDIDIKAN	
	EDUCATION	
4.1.1	Jumlah Sekolah, Guru, dan Murid Taman Kanak-Kanak (TK) di Bawah Kementerian Pendidikan, Kebudayaan, Riset, dan Teknologi Menurut Kecamatan di Kabupaten Nias, 2021/2022 dan 2022/2023 <i>Number of Schools, Teachers, and Pupils in Kindergarten Under The Ministry of Education, Culture, Research, and Technology by Subdistrict in Nias Regency, 2021/2022 and 2022/2023.....</i>	94

4.1.2	Jumlah Sekolah, Guru, dan Murid Raudatul Athfal (RA) di Bawah Kementerian Agama Menurut Kecamatan di Kabupaten Nias, 2021/2022 dan 2022/2023 <i>Number of Schools, Teachers, and Pupils in Raudatul Athfal (RA) Under The Ministry of Religious Affairs by Subdistrict in Nias Regency, 2021/2022 and 2022/2023</i>	97
4.1.3	Jumlah Sekolah, Guru, dan Murid Sekolah Dasar (SD) di Bawah Kementerian Pendidikan, Kebudayaan, Riset, dan Teknologi Menurut Kecamatan di Kabupaten Nias, 2021/2022 dan 2022/2023 <i>Number of Schools, Teachers, and Pupils in Elementary Schools Under The Ministry of Education, Culture, Research, and Technology by Subdistrict in Nias Regency, 2021/2022 and 2022/2023</i>	98
4.1.4	Jumlah Sekolah, Guru, dan Murid Madrasah Ibtidaiyah (MI) di Bawah Kementerian Agama Menurut Kecamatan di Kabupaten Nias, 2021/2022 dan 2022/2023 <i>Number of Schools, Teachers, and Pupils in Madrasah Ibtidaiyah (MI) Under The Ministry of Religious Affairs by Subdistrict in Nias Regency, 2021/2022 and 2022/2023</i>	101
4.1.5	Jumlah Sekolah, Guru, dan Murid Sekolah Menengah Pertama (SMP) di Bawah Kementerian Pendidikan, Kebudayaan, Riset, dan Teknologi Menurut Kecamatan di Kabupaten Nias, 2021/2022 dan 2022/2023 <i>Number of Schools, Teachers, and Pupils in Junior High Schools Under The Ministry of Education, Culture, Research, and Technology by Subdistrict in Nias Regency, 2021/2022 and 2022/2023</i>	104
4.1.6	Jumlah Sekolah, Guru, dan Murid Madrasah Tsanawiyah (MTs) di Bawah Kementerian Agama Menurut Kecamatan di Kabupaten Nias, 2021/2022 dan 2022/2023	

	<i>Number of Schools, Teachers, and Pupils in Madrasah Tsanawiyah (MTs) Under The Ministry of Religious Affairs by Subdistrict in Nias Regency, 2021/2022 and 2022/2023</i>	107
4.1.7	Jumlah Sekolah, Guru, dan Murid Sekolah Menengah Atas (SMA) di Bawah Kementerian Pendidikan, Kebudayaan, Riset, dan Teknologi Menurut Kecamatan di Kabupaten Nias, 2021/2022 dan 2022/2023 <i>Number of Schools, Teachers, and Pupils in Senior High School Under The Ministry of Education, Culture, Research, and Technology by Subdistrict in Nias Regency, 2021/2022 and 2022/2023.....</i>	110
4.1.8	Jumlah Sekolah, Guru, dan Murid Sekolah Menengah Kejuruan (SMK) di Bawah Kementerian Pendidikan, Kebudayaan, Riset, dan Teknologi Menurut Kecamatan di Kabupaten Nias, 2021/2022 dan 2022/2023 <i>Number of Schools, Teachers, and Pupils in Vocational High Schools Under The Ministry of Education, Culture, Research, and Technology by Subdistrict in Nias Regency, 2021/2022 and 2022/2023</i>	113
4.1.9	Jumlah Sekolah, Guru, dan Murid Madrasah Aliyah (MA) di Bawah Kementerian Agama Menurut Kecamatan di Kabupaten Nias, 2021/2022 dan 2022/2023 <i>Number of Schools, Teachers, and Pupils in Madrasah Aliyah (MA) Under the Ministry of Religious Affairs by Subdistrict in Nias Regency, 2021/2022 and 2022/2023.....</i>	116
4.1.10	Jumlah Desa ¹ /Kelurahan yang Memiliki Fasilitas Sekolah Menurut Kecamatan dan Tingkat Pendidikan di Kabupaten Nias, 2019–2021 <i>Number of Villages¹/Kelurahan Having Educational Facilities by Subdistrict and Educational Level in Nias Regency, 2019–2021</i>	119
4.1.11	Angka Partisipasi Murni (APM) dan Angka Partisipasi Kasar (APK) Menurut Jenjang Pendidikan di Kabupaten Nias, 2021 dan 2022 <i>Net Enrollment Rate and Gross Enrollment Ratio by Educational Level in Nias Regency, 2021 and 2022.....</i>	124
4.1.12	Persentase Penduduk Berumur 15 Tahun ke Atas yang Melek Huruf Menurut Jenis Kelamin di Kabupaten Nias, 2022 <i>Percentage of Literate People Aged 15 Years and Over by Sex in Nias Regency, 2022</i>	125

Fakultas Ekonomi/ Faculty of Economics

4.1.13	Jumlah Dosen, Pegawai Tata Usaha, dan Mahasiswa Universitas Nias Fakultas Ekonomi dan Fakultas Keguruan Ilmu Pendidikan, 2021 <i>Number of Lecturers, Administrative Officers, and Students of Nias University, Faculty of Economics and Faculty of Teacher Training and Education, 2021</i>	126
4.1.14	Jumlah Mahasiswa Universitas Nias Fakultas Ekonomi dan Fakultas Keguruan Ilmu Pendidikan Menurut Tingkat Pendidikan, 2021 <i>Number of Students at Nias University Faculty of Economics and Teacher Training Faculty of Education by Education Level, 2021</i>	128
4.1.15	Jumlah Dosen Universitas Nias Fakultas Ekonomi dan Fakultas Keguruan Ilmu Pendidikan Menurut Tingkat Pendidikan, 2021 <i>Number of Students at Nias University Faculty of Economics and Teacher Training Faculty of Education by Education Level, 2021</i>	129
4.2	KESEHATAN	
	HEALTH	
4.2.1	Jumlah Desa ¹ /Kelurahan Yang Memiliki Sarana Kesehatan Menurut Kecamatan di Kabupaten Nias, 2019–2021 <i>Number of Villages¹ Having Health Facilities by Subdistrict in Nias Regency, 2019–2021</i>	131
4.2.2	Jumlah Tenaga Kesehatan Menurut Kecamatan di Kabupaten Nias, 2022 <i>Number of Health Human Resources by Subdistrict in Nias Regency, 2022</i>	137
4.2.3	Jumlah Rumah Sakit Umum, Rumah Sakit Khusus, Puskesmas, Klinik Pratama, dan Posyandu Menurut Kecamatan di Kabupaten Nias, 2021 dan 2022 <i>Number of General Hospital, Specialized Hospital, Public Health Center, Primary Clinic, and Integrated Health Post by Subdistrict in Nias Regency, 2021 and 2022</i>	140
4.2.4	Jumlah Tenaga Kesehatan Menurut Unit Kerja di Kabupaten Nias, 2022	

	Halaman Page
	143
4.2.5	145
4.2.6	146
4.2.7	148
4.2.8	149
4.2.9	150
4.2.10	152
4.2.11	153
4.2.12	154
4.2.13	

	Halaman Page
	<i>Number of Fertile Age Couple, Active Acceptor, New Acceptor, Self Family Planning in Nias Regency, 2022</i> 155
4.2.14	Jumlah Pasangan Usia Subur, Akseptor Aktif, Akseptor Baru dan KB Mandiri di Kabupaten Nias, 2022 <i>Number of Fertile Age Couple, Active Acceptor, New Acceptor, Self Family Planning in Nias Regency, 2022</i> 156
4.2.15	Jumlah Pencapaian PUS, Akseptor Baru, Akseptor Aktif dan KB Mandiri di Kabupaten Nias, 2022 <i>Number of Fertile Age Couple, Active Acceptor, New Acceptor, Self Family Planning in Nias Regency, 2022</i> 157
4.3	AGAMA DAN SOSIAL LAINNYA
	RELIGION AND OTHER SOCIAL AFFAIRS
4.3.1	Jumlah Penduduk Menurut Kecamatan dan Agama yang Dianut di Kabupaten Nias, 2022 <i>Population by Subdistrict and Religion in Nias Regency, 2022</i> 158
4.3.2	Jumlah Tempat Peribadatan Menurut Kecamatan di Kabupaten Nias, 2022 <i>Number of Places of Worship by Subdistrict in Nias Regency, 2022</i> 159
4.3.3	Jumlah Desa ¹ /Kelurahan yang Mengalami Bencana Alam ² Menurut Kecamatan di Kabupaten Nias, 2019–2021 <i>Number of Villages¹ that Had Natural Disaster² by Subdistrict in Nias Regency, 2019–2021</i> 160
4.3.4	Jumlah Nikah, Talak dan Cerai di Kabupaten Nias, 2022 <i>Number of Marriages and Divorces in Nias Regency, 2022</i> 163
4.3.5	Jumlah Surat Nikah yang Dikeluarkan Menurut Kecamatan di Kabupaten Nias, 2022 <i>Number of Marriage Certificate Printed Out by Subdistrict in Nias Regency, 2022</i> 164
4.3.6	Jumlah Perceraian Menurut Faktor di Kabupaten Nias, 2021–2022 <i>Number of Divorces by Factors in Nias Regency, 2021–2022</i> 165
4.3.7	Jumlah Cerai Menurut Kecamatan di Kabupaten Nias, 2022 <i>Number of Divorces by Subdistrict in Nias Regency, 2022</i> 167

4.3.8	Jumlah Perkara Yang Diterima dan Diputuskan Setiap Bulan di Kabupaten Nias, 2022 <i>Number of Received Cases by Month in Nias Regency, 2022</i>	168
4.3.9	Jumlah Jasa Sosial Kemasyarakatan di Kabupaten Nias, 2022 <i>Number of Social Services in Nias Regency, 2022</i>	169
4.3.10	Jumlah Panti Asuhan menurut Kecamatan di Kabupaten Nias, 2022 <i>Number of Charitable Institution by District in Nias Regency, 2022</i>	170
4.3.11	Jumlah Penyandang Masalah Kesejahteraan Sosial Menurut Kecamatan di Kabupaten Nias, 2022 <i>Number of social welfare problem by Subdistrict in Nias Regency, 2022</i>	171
4.4	KEMISKINAN POVERTY	
4.4.1	Garis Kemiskinan, Jumlah, dan Persentase Penduduk Miskin di Kabupaten Nias, 2015–2022 <i>Poverty Line, Number, and Percentage of Poor People in Nias Regency, 2015–2022</i>	172
4.4.2	Indeks Kedalaman Kemiskinan dan Indeks Keparahan Kemiskinan di Kabupaten Nias, 2015–2022 <i>Poverty Gap Index and Poverty Severity Index in Nias Regency, 2015–2022</i>	173
5.	PERTANIAN, KEHUTANAN, PETERNAKAN, DAN PERIKANAN/ AGRICULTURE, FORESTRY, LIVESTOCK, AND FISHERY	
5.1	HORTIKULTURA HORTICULTURE	
5.1.1	Luas Panen Tanaman Sayuran Menurut Kecamatan dan Jenis Tanaman di Kabupaten Nias (ha), 2021 dan 2022* <i>Harvested Area of Vegetables by Subdistrict and Kind of Plant in Nias Regency (ha), 2021 and 2022*</i>	186
5.1.2	Produksi Tanaman Sayuran Menurut Kecamatan dan Jenis Tanaman di Kabupaten Nias (kuintal), 2021 dan 2022* <i>Production of Vegetables by Subdistrict and Kind of Plant in Nias Regency (quintal), 2021 and 2022*</i>	191

5.1.3	Luas Panen Tanaman Sayuran Semusim Menurut Jenis Tanaman di Kabupaten Nias (ha), 2019–2022 ^x <i>Harvested Area of Seasonal Vegetables by Kind of Plant in Nias Regency (ha), 2019–2022^x.....</i>	196
5.1.4	Produksi Tanaman Sayuran Semusim Menurut Jenis Tanaman di Kabupaten Nias (kuintal), 2019–2022 ^x <i>Production of Seasonal Vegetables by Kind of Plant in Nias Regency (quintal), 2019–2022^x.....</i>	197
5.1.5	Luas Panen Tanaman Biofarmaka Menurut Kecamatan dan Jenis Tanaman di Kabupaten Nias (m ²), 2021 dan 2022 ^x <i>Harvested Area of Medicinal Plants by Subdistrict and Kind of Plant in Nias Regency (m²), 2021 and 2022^x.....</i>	198
5.1.6	Produksi Tanaman Biofarmaka Menurut Kecamatan dan Jenis Tanaman di Kabupaten Nias (kg), 2021 dan 2022 ^x <i>Production of Medicinal Plants by Subdistrict and Kind of Plant in Nias Regency (kg), 2021 and 2022^x.....</i>	200
5.1.7	Luas Panen Tanaman Biofarmaka Menurut Jenis Tanaman di Kabupaten Nias (m ²), 2019–2022 <i>Harvested Area of Medicinal Plants by Kind of Plant in Nias Regency (m²), 2019–2022.....</i>	202
5.1.8	Produksi Tanaman Biofarmaka Menurut Jenis Tanaman di Kabupaten Nias (kg), 2019–2022 <i>Production of Medicinal Plants by Kind of Plant in Nias Regency (kg), 2019–2022.....</i>	203
5.1.9	Luas Panen Tanaman Hias Menurut Kecamatan dan Jenis Tanaman di Kabupaten Nias (m ²), 2021 dan 2022 ^x <i>Harvested Area of Ornamental Plants by Subdistrict and Kind of Plant in Nias Regency (m²), 2021 and 2022^x.....</i>	204
5.1.10	Produksi Tanaman Hias Menurut Kecamatan dan Jenis Tanaman di Kabupaten Nias (tangkai), 2021 dan 2022 ^x <i>Production of Ornamental Plants by Subdistrict and Kind of Plant in Nias Regency (stalks), 2021 and 2022^x.....</i>	206
5.1.11	Luas Panen Tanaman Hias Menurut Jenis Tanaman di Kabupaten Nias (m ²), 2019–2022	

	<i>Harvested Area of Ornamental Plants by Kind of Plant in Nias Regency (m²), 2019–2022.....</i>	208
5.1.12	Produksi Tanaman Hias Menurut Jenis Tanaman di Kabupaten Nias (tangkai), 2019–2022 <i>Production of Ornamental Plants by Kind of Plant n Nias Regency (stalks), 2019–2022.....</i>	209
5.1.13	Luas Panen Tanaman Buah-buahan Menurut Kecamatan dan Jenis Tanaman di Kabupaten Nias (ha), 2021 dan 2022 ^x <i>Harvested Area of Fruits Plants by Subdistrict and Kind of Plant in Nias Regency (ha), 2021 and 2022^x.....</i>	210
5.1.14	Produksi Buah-buahan Menurut Kecamatan dan Jenis Tanaman di Kabupaten Nias (ton), 2021 dan 2022 ^x <i>Production of Fruits by Subdistrict and Kind of Plant in Nias Regency (ton), 2021 and 2022^x.....</i>	216
5.2	PERKEBUNAN	
	ESTATE CROPS	
5.2.1	Luas Areal Tanaman Perkebunan Menurut Kecamatan dan Jenis Tanaman di Kabupaten Nias (ha), 2021 dan 2022 <i>Planted Area of Estate Crops by Subdistrict and Type of Crops in Nias Regency (ha), 2021 and 2022.....</i>	222
5.2.2	Produksi Perkebunan Menurut Kecamatan dan Jenis Tanaman di Kabupaten Nias (ton), 2021 dan 2022 <i>Production of Estates by Subdistrict and Type of Crops in Nias Regency (ton), 2021 and 2022.....</i>	226
5.2.3	Luas Areal Tanaman Perkebunan di Kabupaten Nias (ha), 2022 <i>Planted Area of Estate Crops in Nias Regency (ha), 2022.....</i>	230
5.2.4	Produksi Perkebunan Rakyat Menurut Jenis Tanaman di Kabupaten Nias (ton), 2022 <i>Production of Estates by Type of Crops in Nias Regency (ton), 2022.....</i>	231
5.3	PERIKANAN	
	FISHERY	
5.3.1	Produksi Ikan Menurut Kecamatan di Kabupaten Nias, 2022 <i>Production of Fish by Subdistrict in Nias Regency, 2022.....</i>	232

5.3.2	Produksi kan Air Tawar Menurut Kecamatan di Kabupaten Nias, 2022 <i>Production of Freshwater Fish by Subdistrict in Nias Regency, 2022.....</i>	233
5.3.3	Luas Areal Pemeliharaan Ikan Air Tawar Menurut Kecamatan di Kabupaten Nias 2022 <i>Harvest Area of Freshwater Fish Production by Subdistrict in Nias Regency, 2022</i>	234
5.3.4	Jumlah Nelayan menurut Kecamatan di Kabupaten Nias 2022 <i>Number of Fisherman by Subdistrict in Nias Regency, 2022.....</i>	235
5.3.5	Jumlah Alat Penangkapan Ikan di Laut menurut Kecamatan di Kabupaten Nias,2022 <i>Number of Fishing in Marine Tool by Subdistrict In Nias Regency, 2022</i>	236
5.3.6	Jumlah Perahu/Kapal menurut Kecamatan dan Jenis Kapal di Kabupaten Nias, 2022 <i>Number of Boat by Subdistrict and Kind Boat In Nias Regency, 2022 ..</i>	238
5.3.7	Jumlah Produksi Ikan Olahan di Kabupaten Nias, 2022 <i>Number of Processed Fish Production in Nias Regency, 2022</i>	239
5.4	PETERNAKAN	
	LIVESTOCK AND POULTRY	
5.4.1	Populasi Ternak dan Unggas, Produksi Daging, dan Telur di Kabupaten Nias, 2022 <i>Population of Livestock And Poultry, Meat And Egg Product in Nias Regency, 2022</i>	240
5.4.2	Populasi Ternak Menurut Jenis dan Kecamatan di Kabupaten Nias, 2022 <i>Population of Livestock by Kind and Subdistrict in Nias Regency, 2022</i>	241
5.4.3	Populasi Unggas Menurut Jenis dan Kecamatan di Kabupaten Nias, 2022 <i>Population of Poultry by Kind and Subdistrict in Nias Regency, 2022...</i>	242
5.4.4	Populasi Telur Menurut Jenis dan Kecamatan di Kabupaten Nias, 2022 <i>Production of Eggst by Kind and Subdistrict in Nias Regency 2022.....</i>	243

5.4.5	Populasi Daging Menurut Jenis dan Kecamatan di Kabupaten Nias, 2022 <i>Production of Meat by Kind and Subdistrict in Nias Regency, 2022.....</i>	244
5.5	TANAMAN PANGAN	
	FOOD CROPS	
5.5.1	Luas Panen Padi Menurut Kecamatan (ha), 2022 <i>Harvested Area of Paddy by Subdistrict (ha), 2022.....</i>	245
5.5.2	Produksi dan Produktivitas Padi Menurut Kecamatan, 2022 <i>Paddy Production and Productivity by Subdistrict, 2022.....</i>	246
5.5.3	Produksi Beras Menurut Kecamatan, 2022 <i>Rice Production by Subdistrict, 2022.....</i>	247
5.5.4	Luas Panen Palawija Menurut Jenis dan Kecamatan (ha), 2022 <i>Palawija Harvest Area by Type and Subdistrict (ha), 2022.....</i>	248
5.5.5	Produksi Palawija Menurut Jenis dan Kecamatan (ton), 2022 <i>Palawija Production by Type and Subdistrict (ton), 2022.....</i>	249
5.5.6	Produksi dan Harga Jual Petani Tanaman Pangan Palawija di Kabupaten Nias, 2022 <i>Production and Selling Price Farmers of Crops and Palawija in Nias Regency, 2022.....</i>	250
5.5.7	Luas Lahan Sawah Dirinci Menurut Jenis Pengairan dan Kecamatan di Kabupaten Nias, 2022 <i>Rice Field Area Specified by Type of Irrigation and Subdistrict in Nias Regency, 2022.....</i>	251
6.	INDUSTRI, PERTAMBANGAN, DAN ENERGI/ INDUSTRY, MINING, AND ENERGY	
6.1	Daya Terpasang, Produksi, dan Distribusi Listrik PT. PLN (Persero) pada Cabang/Ranting PLN Menurut Kecamatan di Kabupaten Nias, 2022	

	<i>Installed Electricity Power, Production, and Distribution of PT. PLN (Persero) at PLN Branch by Subdistrict in Nias Regency, 2022.....</i>	258
6.2	Jumlah Pelanggan Listrik Menurut Kecamatan di Kabupaten Nias, 2021-2022 <i>Number of Electricity Customers by Subdistrict in Nias Regency, 2021-2022</i>	259
6.3	Jumlah Pelanggan dan Air yang Disalurkan Menurut Kecamatan di Kabupaten Nias, 2022 <i>Number of Customers and Distributed Water by Subdistrict in Nias Regency, 2022</i>	260
6.4	Jumlah Perusahaan/Usaha Industri Kecil Binaan Menurut Kecamatan di Kabupaten Nias, 2021 <i>Number of Establishments/ Small Manufacturing Industries by Subdistrict in Nias Regency, 2021</i>	261
6.5	Perkembangan Jumlah List Proyek Menurut Besar Modal dan Bentuk Badan hukum di Kabupaten Nias, 2022 <i>Number Development List Project To Join In Big of Capital and Form Law Body Nias Regency, 2022</i>	266
6.6	Penyelesaian List Proyek Perusahaan Menurut Bentuk Badan hukum dan Kecamatan di Kabupaten Nias, 2022 <i>Settlement Trade Permit Form By Company Legal Entities and Subdistrict in Nias Regency, 2022.....</i>	267
7.	PARIWISATA/TOURISM	
7.1	Jumlah Rumah Makan/Restoran Menurut Kecamatan di Kabupaten Nias, 2019–2022 <i>Number of Restaurants by Subdistrict in Nias Regency, 2019–2022</i>	275
7.2	Jumlah Hotel Menurut Jenis dan Kecamatan di Kabupaten Nias, 2022 <i>Number of Hotel by Kind and Subdistrict in Nias Regency, 2022.....</i>	276
7.3	Jumlah Akomodasi, Kamar dan Tempat Tidur yang tersedia di Kabupaten Nias, 2022 <i>Number of Available Accomodation, Room and Bed in Nias Regency, 2022</i>	277
7.4	Jumlah Wisatawan yang Berkunjung di Kabupaten Nias, 2022 <i>Number of Foreign Tourists Visited in Nias Regency, 2022.....</i>	278
7.5	Jumlah Wisatawan Asing yang Berkunjung Menurut Kebangsaan di Kabupaten Nias, 2022	

	<i>Number of Foreign Tourists Visited by Type of Citizenship in Nias Regency, 2022</i>	279
7.6	Jumlah Obyek Wisata Menurut Jenis dan Kecamatan di Kabupaten Nias, 2022 <i>Number of Tourism Places by Kind of Tourism and Subdistrict, 2022....</i>	280
7.7	Jumlah Organisasi Kesenian dan Seniman Menurut Kecamatan di Kabupaten Nias, 2022 <i>Number of Art Organization and Artists by Subdistrict in Nias Regency, 2022</i>	281
7.8	Jumlah Data Muskala Menurut Kecamatan di Kabupaten Nias, 2022 <i>Number Muskala of Figures by Subdistrict in Nias Regency, 2022</i>	282
8.	TRANSPORTASI DAN KOMUNIKASI/ TRANSPORTATION AND COMMUNICATION	
8.1	TRANSPORTASI TRANSPORTATION	
8.1.1	Panjang Jalan ¹ Menurut Tingkat Kewenangan Pemerintahan di Kabupaten Nias (km), 2020–2022 <i>Length of Roads¹ by Level of Government Authority in Nias Regency (km), 2020–2022.....</i>	290
8.1.2	Panjang Jalan Menurut Jenis Permukaan Jalan di Kabupaten Nias (km), 2020–2022 <i>Length of Roads by Type of Road Surface in Nias Regency (km), 2020–2022</i>	291
8.1.3	Panjang Jalan Menurut Kondisi Jalan di Kabupaten Nias (km), 2020–2022 <i>Length of Roads by Condition of Roads in Nias Regency (km), 2020–2022</i>	292
8.1.4	Jumlah Kecelakaan Lalu Lintas dan Kerugian Materi di Kabupaten Nias, 2022 <i>Number of Traffic Accident and Material Damage in Nias Regency, 2022</i>	293
8.1.5	Jumlah Kecelakaan Lalu Lintas menurut Lokasi Kecelakaan di Kabupaten Nias, 2022 <i>Number of Traffic Accident by Location Accident in Nias Regency, 2022</i>	294

8.1.6	Jumlah Kasus Pidana yang Dilaporkan dan Diselesaikan Menurut Wilayah di Polres Nias, 2022 <i>Number of Reported and Solved Criminal Cases by Area in Police Command of Nias Regency, 2022.....</i>	295
8.1.7	Jumlah Peristiwa yang Dilaporkan dan Diselesaikan menurut Jenis Kejahatan di Kabupaten Nias, 2022 <i>Number of Incident Reported and Solved Criminal Cases in Nias Regency, 2022</i>	296
8.1.8	Jumlah Surat Izin Mengemudi (SIM) yang Dikeluarkan menurut Jenisnya di Kabupaten Nias, 2022 <i>Number of Driving Licences Issued by Type in Nias Regency, 2022</i>	298
8.1.9	Jumlah Armada Angkutan Darat menurut Jenis Kendaraan dan Kecamatan di Kabupaten Nias, 2022 <i>Number oof Land Transportation by Type and Subdistrict in Nias Regency, 2022.....</i>	299
8.1.10	Jumlah Armada Angkutan Darat yang Dilaporkan di Kabupaten Nias, 2022 <i>Number of Land Transport Armada is Reported in Nias Regency, 2022</i>	300
8.2	KOMUNIKASI COMMUNICATION	
8.2.1	Jumlah Kantor Pos Pembantu Menurut Kecamatan di Kabupaten Nias, 2019–2022 <i>Number of Post Offices Subsidiaries by Subdistrict in Nias Regency, 2019–2022</i>	301
8.2.2	Banyaknya Surat-surat Dikirim dan Diterima Melalui Kantor Pos Idanogawo, 2021 <i>Number of Mails Sent and Received Via Idanogawo Post Office, 2021</i>	302
8.2.3	Banyaknya Surat-surat Dikirim dan Diterima Melalui Kantor Pos Gido, 2021 <i>Number of Mails Sent and Received Via Gido Post Office, 2021</i>	303
8.2.4	Banyaknya Wesel Pos dan Nilainya Dikirim dan Diterima Melalui Kantor Pos Idanogawo, 2021 <i>Number of Mails Sent and Received Via Gido Post Office, 2021</i>	304

8.2.5	Banyaknya Wesel Pos dan Nilainya Dikirim dan Diterima Melalui Kantor Pos Gido, 2021 <i>Number of Mails Sent and Received Via Gido Post Office, 2021.....</i>	305
8.2.6	Jumlah Menara Telepon Seluler Menurut Kecamatan di Kabupaten Nias, 2021 <i>Number oof Cell Phone Towers by Subdistrict in Nias Regency, 2021 ..</i>	306
9.	PERBANKAN, KOPERASI, DAN HARGA-HARGA/BANKING, COOPERATIVE, AND PRICES.....	
9.1	Jumlah Koperasi Aktif Menurut Kecamatan di Kabupaten Nias, 2019–2022 <i>Number of Active Cooperative by Subdistrict in Nias Regency, 2019–2022.....</i>	313
9.2	Jumlah Koperasi Menurut Jenis Koperasi dan Kecamatan di Kabupaten Nias, 2022 <i>Number of Cooperative by Kind of Cooperative and Subdistrict in Nias Regency, 2022</i>	314
9.3	Jumlah Koperasi dan Pegawai di Kabupaten Nias, 2022 <i>Number of Cooperatives and Labor in Nias Regency, 2022.....</i>	315
9.4	Jumlah Koperasi dan Anggota Menurut Jenisnya di Kabupaten Nias, 2022 <i>Number of Cooperatives and Members by Type in Nias Regency, 2022</i>	316
10.	PENGELUARAN PENDUDUK/POPULATION EXPENDITURE	
10.1	Rata-rata Pengeluaran per Kapita Sebulan Menurut Kelompok Komoditas (rupiah) di Kabupaten Nias, 2021 dan 2022 <i>Monthly Average Expenditure per Capita by Commodity Group (rupiahs) in Nias Regency, 2021 and 2022</i>	323
10.2	Persentase Pengeluaran per Kapita Sebulan Menurut Kelompok Komoditas di Kabupaten Nias, 2021 dan 2022 <i>Percentage of Monthly Expenditure per Capita by Commodity Group in Nias Regency, 2021 and 2022</i>	324
10.3	Persentase Penduduk Menurut Golongan Pengeluaran Per Kapita Sebulan di Kabupaten Nias, 2022 <i>Percentage of Population by Class of Monthly Expenditure per Capita in Nias Regency, 2022.....</i>	325

10.4	Rekapitulasi Perkembangan Penyerapan Dana APBN di Kabupaten Nias, 2022 <i>Trend Recapitulation of Fund Absorption The National Budget for Indonesian in Nias Regency, 2022</i>	326
10.5	Rekapitulasi Perkembangan Penyerapan Dana APBN Menurut Jenis Kewenangan di Kabupaten Nias, 2022 <i>Trend Recapitulation of Fund Absorption The National Budget for Indonesian by Tipe of Authority in Nias Regency, 2022</i>	327
10.6	Jumlah Nasabah, Penyaluran Uang Pinjaman, Pelunasan dan Lelang pada PT. Pegadaian (Persero) Unit Idanogawo, 2020-2021 <i>Number of Customers, Loan Distribution and Auctioning on Branch Office of Pawnshop of Idanogawo Year of, 2020-2021</i>	328
10.7	Jumlah Perbandingan Jumlah Nilai Pinjaman, Pelunasan, dan Lelang Pada PT. Pegadaian (Persero) Unit Idanogawo Januari-Desember, 2021 (Rupiah) <i>Number of Loans on Branch Office of Pawnshop of Idanogawo January-December, 2021 (Rupiahs)</i>	329
10.8	Jumlah Barang Jaminan Ditinjau Dari Jenis Barang yang Menjadi Jaminan Kredit Januari-Desember, 2021 <i>Number oof Guarantees by Type of Credit Guaranteed January-December, 2021</i>	330
11.	PERDAGANGAN/TRADE	
11.1	Jumlah Sarana Perdagangan Menurut Jenisnya di Kabupaten Nias, 2022 <i>Number of Trading Facilities by Type of Facility in Nias Regency, 2022</i>	336
11.2	Jumlah Pasar Menurut Jenis dan Kecamatan di Kabupaten Nias, 2022 <i>Number of Markets by Type and Subdistrict in Nias Regency,, 2022</i>	337
11.3	Jumlah Pedagang Menurut Jenis dan Kecamatan di Kabupaten Nias, 2022 <i>Number of Traders by Type and Subdistrict in Nias Regency, 2022</i>	338
11.4	Perkembangan Jumlah Persediaan Beras Pada Sub Bulog Wilayah IV Gunungsitoli (kg), 2021-2022 <i>Growth of Rice Supply at Sub Logistic Warehouse Region IV of Gunungsitoli (kg), 2021-2022</i>	339
11.5	Perkembangan Jenerimaan dan Penyaluran Beras Pada Perwakilan Sub Bulog Wilayah IV Gunungsitoli ,2022	

	<i>Acceptance and Distribution of Rice at Sub Logistic Warehouse Region IV of Gunungsitoli (kg),2022</i>	340
12.	SISTEM NERACA REGIONAL/SYSTEM OF REGIONAL ACCOUNTS	
12.1.	Produk Domestik Regional Bruto Atas Dasar Harga Berlaku Menurut Lapangan Usaha di Kabupaten Nias (miliar rupiah), 2018–2022 <i>Gross Regional Domestic Product at Current Market Prices by Industry in Nias Regency (billion rupiahs), 2018–2022.....</i>	349
12.2	Produk Domestik Regional Bruto Atas Dasar Harga Konstan 2010 Menurut Lapangan Usaha di Kabupaten Nias (miliar rupiah), 2018–2022 <i>Gross Regional Domestic Product at 2010 Constant Market Prices by Industry in Nias Regency (billion rupiahs), 2018–2022.....</i>	351
12.3	Distribusi Persentase Produk Domestik Regional Bruto Atas Dasar Harga Berlaku Menurut Lapangan Usaha di Kabupaten Nias, 2018–2022 <i>Percentage Distribution of Gross Regional Domestic Product at Current Market Prices by Industry in Nias Regency, 2018–2022</i>	353
12.4	Laju Pertumbuhan Produk Domestik Regional Bruto Atas Dasar Harga Konstan 2010 Menurut Lapangan Usaha di Kabupaten Nias (persen), 2019–2022 <i>Growth Rate of Gross Regional Domestic Product at 2010 Constant Market Prices by Industry in Nias Regency (percent), 2019–2022</i>	355
12.5	Produk Domestik Regional Bruto Atas Dasar Harga Berlaku Menurut Jenis Pengeluaran di Kabupaten Nias (miliar rupiah), 2018–2022 <i>Gross Regional Domestic Product at Current Market Prices by Type of Expenditure in Nias Regency (billion rupiahs), 2018–2022.....</i>	357
12.6	Produk Domestik Regional Bruto Atas Dasar Harga Konstan 2010 Menurut Jenis Pengeluaran di Kabupaten Nias (miliar rupiah), 2018–2022 <i>Gross Regional Domestic Product at 2010 Constant Market Prices by Type of Expenditure in Nias Regency (billion rupiahs), 2018–2022</i>	358
13.	PERBANDINGAN ANTAR KABUPATEN/ KOTA/ REGENCY/MUNICIPAL COMPARISON	
13.1	Jumlah Penduduk Menurut Kabupaten/Kota di Provinsi Sumatera Utara (ribu), 2018–2022	

	<i>Population by Regency/Municipality in Sumatera Utara Province (thousand), 2018–2022</i>	364
13.2	Laju Pertumbuhan Produk Domestik Regional Bruto Atas Dasar Harga Konstan 2010 Menurut Kabupaten/Kota di Provinsi Sumatera Utara (persen), 2018–2022 <i>Rate of Growth of Gross Regional Domestic Products at 2010 Constant Market Prices by Regency/Municipality in Sumatera Utara Province (percent), 2018–2022</i>	365
13.3	Jumlah Penduduk Miskin Menurut Kabupaten/Kota di Provinsi Sumatera Utara (ribu), 2018–2022 <i>Number of Poor Population by Regency/Municipality in Sumatera Utara Province (thousand), 2018–2022</i>	366
13.4	Indeks Pembangunan Manusia Menurut Kabupaten/ Kota di Provinsi Sumatera Utara, 2018–2022 <i>Human Development Index by Regency/Municipality in Sumatera Utara Province, 2018–2022</i>	367

DAFTAR GAMBAR/LIST OF FIGURES

		Halaman Page
1.1	Luas Daerah menurut Kecamatan (%), 2022 <i>Area of Subdistrict (%), 2022</i>	5
1.2	Jarak dari Ibukota Kecamatan ke Ibukota Kabupaten di Kabupaten Nias (km), 2022 <i>Distance between Subdistrict Capital and Regency Capital in Nias Regency (km), 2022</i>	6
2.1	Jumlah Dusun/SLS Menurut Kecamatan di Kabupaten Nias, 2021-2022 <i>Number of Hamlet/SLS by Subdistrict in Nias Regency, 2021-2022</i>	22
2.2	Jumlah Pegawai Negeri Sipil Menurut Jabatan dan Jenis Kelamin di Kabupaten Nias, Desember 2021 dan Desember 2022 <i>Number of Civil Servants by Occupation and Sex in Nias Regency, December 2021 and December 2022</i>	23
3.1	Jumlah Penduduk Menurut Kecamatan di Kabupaten Nias, 2022 <i>Total of Population by Subdistrict in Nias Regency, 2022</i>	67
4.1	Jumlah Tenaga Kesehatan menurut Kecamatan di Kabupaten Nias, 2022 <i>Number of Medical Personnel in Nias Regency, 2022</i>	94
5.1	Produksi Beras Menurut Kecamatan di Kabupaten Nias ,2022 <i>Rice Production by Subdistrict in Nias Regency, 2022</i>	186
6.1	Jumlah Produksi Listrik Yang Dihasilkan (KWh) Tahun 2021-2022 <i>Area Total Production of Electricity Generated (KWh) in 2021-2022</i>	260
7.1	Jumlah Rumah Makan/Restoran Menurut Kecamatan di Kabupaten Nias, 2019–2022 <i>Number of Restaurants by Subdistrict in Nias Regency, 2019–2022</i>	277
8.1	Panjang Jalan Menurut Kondisi Jalan di kabupaten Nias (km), 2022 <i>Length of Roads by Condition of Roads in Nias Regency of Subdistrict (km), 2022</i>	292
9.1	Jumlah Koperasi Menurut Jenis Koperasi dan Kecamatan di Kabupaten Nias, 2022 <i>Number of Cooperative by Kind of Cooperative and Subdistrict in Nias Regency, 2022</i>	315

10.1	<p>Persentase Rata-rata Pengeluaran per Kapita Sebulan Menurut Kelompok Komoditas (persen) di Kabupaten Nias, 2022 <i>Percentage Monthly Average Expenditure per Capita by Commodity Group (percent) in Nias Regency, 2022</i></p>	333
11.1	<p>Jumlah Sarana Perdagangan Menurut Jenisnya di Kabupaten Nias, 2022 <i>Number of Trading Facilities by Type of Facility in Nias Regency, 2022..</i></p>	346
12.1	<p>Produk Domestik Regional Bruto Nias (miliar rupiah), ADHB dan ADHK 2018-2022 <i>Gross Regional Domestic Product of Nias (billion rupiah) at current market Prices and Constant Market Prices, 2018-2022 2022</i></p>	359
13.1	<p>Jumlah Penduduk Menurut Kabupaten di provinsi Sumatera Utara (ribu) 2022 <i>Population by Regency/Municipality in Sumatera Utara Province (thousand), 2018–2022</i>.....</p>	374

PENJELASAN UMUM/EXPLANATORY NOTES

Tanda-tanda, satuan-satuan, dan lain-lainnya yang digunakan dalam publikasi ini adalah sebagai berikut:

Symbols, measurement units, and acronyms which are used in this publication, are as follows:

1. TANDA-TANDA/SYMBOLS

Data tidak tersedia/ <i>Data not available</i>	: ...
Tidak ada atau nol / <i>Null or zero</i>	: -
Data dapat diabaikan/ <i>Data negligible</i>	: 0
Tanda decimal/ <i>Decimal point</i>	: ,
Data tidak dapat ditampilkan/ <i>Not applicable</i>	: NA
Angka estimasi/ <i>Estimated figures</i>	: e
Angka diperbaiki/ <i>Revised figures</i>	: r
Angka sementara/ <i>Preliminary figures</i>	: x
Angka sangat sementara/ <i>Very preliminary figures</i>	: xx
Angka sangat sangat sementara/ <i>Very very preliminary figures</i>	: xxx

2. SATUAN/UNITS

barel/ <i>barrel</i>	: 158,99 liter/ <i>litres</i> = 1/6,2898 m ³
hektar (ha)/ <i>hectare (ha)</i>	: 10 000 m ²
kilometer (km)/ <i>kilometres (km)</i>	: 1 000 meter/ <i>meters (m)</i>
knot/ <i>knot</i>	: 1,8523 km/jam (<i>km/hour</i>)
kuintal/ <i>quintal</i>	: 100 kg
KWh	: 1 000 Watt hour
MWh	: 1 000 KWh
liter (untuk beras)/ <i>litre (for rice)</i>	: 0,80 kg
MMSCF	: 1/35,3 m ³
metrik ton (m.ton)/ <i>metric ton (m. ton)</i>	: 0,98421 long ton = 1 000 kg
ons/ <i>ounce</i>	: 28,31 gram/ <i>grams</i>
ton	: 1 000 kg

Satuan lain: buah, dus, butir, helai/lembar, kaleng, batang, pulsa, ton kilometer (ton-km), jam, menit, persen (%).

Other units: unit, pack, pieces, sheet, tin, pulse, ton-kilometres(ton-km), hour, minute, percent (%).

Perbedaan angka di belakang koma disebabkan oleh pembulatan angka.

The difference in decimal numbers is caused by rounding.

DAFTAR SINGKATAN/ LIST OF ABBREVIATIONS

SI	: Stasiun Iklim
SIMPK	: Stasiun Meteorologi Pertanian Khusus
t.t	: Tempat tidur
BCG	: Bacillus Calmette Guerin
DPT	: Difteri, Pertusis, Tetanus
TT	: Tetanus Toxoid
IOT	: Industri Obat Tradisional/ <i>Traditional Medicine Industry</i>
IKOT	: Industri Kecil Obat Tradisional/ <i>Traditional Medicine Small</i>
Alkes	: Alat kesehatan/ <i>Health Kits</i>
PKRT	: Perbekalan Kesehatan Rumah tangga/ <i>Household Health Logistics</i>
Kompl	: Komplemen/ <i>Complement</i>
IRTP	: Industri Pangan Produksi Rumah Tangga/ <i>Foods Home Industry</i>
PBF	: Pedagang Besar Farmasi/ <i>Pharmacy Whole-seller</i>
GFK	: Gudang Farmasi Kab/Kota/Regency/ <i>Municipality Pharmacy Warehouse</i>
RB	: Rumah Bersalin/ <i>Delivery House</i>
Pustu	: Puskesmas pembantu/ <i>Auxiliary Public Health Center</i>
BP	: Balai Pengobatan/ <i>Polyclinic</i>
TPS	: Tempat Pembuangan Sementara / <i>landfill</i>
Jamkesmas	: Jaminan kesehatan masyarakat miskin/ <i>Poor public health insurance</i>
PJKMU	: Program Jaminan Kesehatan Masyarakat Umum
SIUP	: Surat Ijin Usaha Perdagangan/ <i>Trading Permission Letter</i>
TDP	: Tanda Daftar Perusahaan/ <i>Company Registration Identity</i>
API	: Angka Pengenal Importir/ <i>Importer's Identity Number</i>

Statistik Kunci, 2020–2022

Key Statistics, 2020–2022

Rincian/Description	Satuan/Unit	2020	2021	2022
(1)	(2)	(3)	(4)	(5)
SOSIAL/SOCIAL				
Penduduk ¹ /Population ¹	juta/million	146,67	147,79	149,24
Angka Harapan Hidup ^{1-e} / <i>Life Expectancy Rate</i> ¹	tahun/years	69,75	69,78	70,05
Angka Melek Huruf Usia 15+/ <i>Literacy Rate Aged 15+</i>	%	94,59	95,97	
Tingkat Partisipasi Angkatan Kerja -TPAK ^{2,3} <i>Labour Force Participation Rate-LFPR</i> ^{2,3}	%	81,16	81,79	84,50
Tingkat Pengangguran Terbuka-TPT ^{2,3} <i>Unemployment Rate-UR</i> ^{2,3}	%	3,49	3,12	2,81
Penduduk Miskin ⁴ / <i>Poor People</i> ⁴	ribu/thousand	23,12	24,33	23,23
Persentase Penduduk Miskin ⁴ <i>Percentage of Poor People</i> ⁴	%	16,60	16,82	16,00
Indeks Pembangunan Manusia-IPM ⁵ <i>Human Development Index</i> ⁵	—	61,93	62,74	63,69
EKONOMI/ECONOMIC				
Produk Domestik Regional Bruto (PDRB) Harga Berlaku ⁶ <i>Gross Regional Domestic Bruto (GRDP) at Current Price</i> ⁶	miliar rupiah <i>billion rupiahs</i>	4 040,92 ^x	4 221,86 ^x	4 536,22 ^{xx}
Laju Pertumbuhan Ekonomi ⁷ / <i>Economic Growth</i> ⁷	%	1,80 ^x	2,21 ^x	3,06 ^{xx}
PDRB Per Kapita Harga Berlaku ^{6,8} <i>Per Capita of GRDP at Current Price</i> ^{6,8}	juta rupiah <i>million rupiahs</i>	28,07 ^x	28,57 ^x	30,39 ^x

Catatan/Notes: ¹ Data 2020 Hasil Sensus Penduduk (SP) 2020 (September), Data 2021 hasil Proyeksi Interim 2021–2023/ *The 2020 Data 2022 hasil Proyeksi Interim 2021–2023, data was the result of 2020 Population Census (September), The 2021 data was the result of Interim Projection 2021–2023, data was the result of Interim Projection 2021–2023*

² Kondisi Agustus/*Condition at August*

³ Menggunakan penimbang hasil proyeksi penduduk Survei Penduduk Antar Sensus (SUPAS) 2015/*Weighted by the population projection results of the Intercensal Population Survey (SUPAS) 2015*

⁴ Kondisi Maret/*Condition at March*

⁵ Sejak tahun 2010, IPM dihitung dengan metode baru. Komponen IPM metode baru adalah angka harapan hidup saat lahir, harapan lama sekolah, rata-rata lama sekolah, dan pengeluaran per kapita/*Since 2010, HDI was calculated using new method. New HDI component are life expectancy at birth, expected years of schooling, means years of schooling, and expenditure per capita*

⁶ Mulai tahun 2010 mengadopsi System of National Account 2008 (SNA 2008)/*Since 2010 is in line with System of National Account 2008 (SNA 2008)*

⁷ Menggunakan tahun dasar 2010 (2010=100)/*Using 2010 base year (2010=100)*

⁸ Menggunakan proyeksi penduduk berdasarkan hasil SP2010/*Using population projection based on SP2010*

01

GEOGRAFI DAN IKLIM

Geography and Climate

<https://niaskab.bps.go.id>



PENJELASAN TEKNIS

1. Berdasarkan posisi geografis, Kabupaten Nias berbatasan dengan daerah perairan/laut dan kabupaten lain : sebelah Utara berbatasan dengan Kabupaten Nias Utara; di sebelah Selatan berbatasan dengan Kabupaten Nias Selatan, di sebelah Timur berbatasan dengan Kota Gunungsitoli dan Samudera Indonesia, dan di sebelah Barat berbatasan dengan Kabupaten Nias Barat.
2. Kabupaten Nias terdiri dari 10 Kecamatan, 170 Desa dan 544 Dusun/SLS (hasil Pemetaan SP2020). Adapun Kecamatan di Kabupaten Nias yaitu : Idanogawo, Bawolato, Ulugawo, Gido, Sogaeadu, Ma'u, Somolo-molo, Hiliduho, Hiliserangkai, dan Botomuzoi.
3. Kabupaten Nias adalah daerah yang beriklim tropis dengan dua musim yaitu musim hujan dan musim kemarau. Musim hujan dan musim kemarau ditandai dengan jumlah hari hujan pada tiap bulan terjadinya musim.

TECHNICAL NOTES

1. *In terms of geographic position, Nias Regency bordered by marine/marine areas and other district. North border with Nias Utara Regency, in the South bordering the Nias Selatan Regency, in the east bordering Gunungsitoli Municipality and the Indonesian Ocean, and in the West by Nias Barat Regency.*
2. *Nias Regency consists of 10 Subdistricts, 170 Villages and 544 Hamlets / SLS (results of the SP2020 Mapping). The Subdistricts in Nias Regency are: Idanogawo, Bawolato, Ulugawo, Gido, Sogaeadu, Ma'u, Somolo-molo, Hiliduho, Hiliserangkai, and Botomuzoi.*
3. *Nias Regency is the area which has tropical climate with two seasons. Rainy and dry season are usually are marked by number of rainy days on each of seasons occurring*

ULASAN**DESCRIPTION****Keadaan Geografi**

Kabupaten Nias adalah salah satu daerah kabupaten dalam wilayah Provinsi Sumatera Utara yang berada dalam satu pulau yang disebut Pulau Nias. Ibukotanya Kecamatan Gido, dapat ditempuh dengan perjalanan laut dari Kota Sibolga menggunakan kapal laut atau dengan perjalanan udara dari Medan menggunakan pesawat udara. Pulau Nias mempunyai jarak ± 86 mil laut dari Sibolga (daerah Provinsi Sumatera Utara).

Luas wilayah Kabupaten Nias adalah sebesar 853,44 km², sejajar dan berada di sebelah barat Pulau Sumatera serta dikelilingi oleh Samudera Hindia. Letak geografis, Kabupaten Nias terletak pada garis 0053'1,5"-1017'16,6" Lintang Utara (LU) dan 97029'0,7" - 97058'29" Bujur Timur (BT) dekat dengan garis khatulistiwa.

Berdasarkan luas daerah menurut Kecamatan di Kabupaten Nias, luas daerah terbesar adalah Kecamatan Bawolato dengan luas 204,46 km² atau sekitar 23,96 persen dari total luas Kabupaten Nias, diikuti Kecamatan Idanogawo dengan luas sebesar 138,66 km² atau sekitar 16,25 persen, kemudian Kecamatan Gido dengan luas sebesar 110,06 km² atau sekitar 12,90 persen. Sedangkan luas daerah terkecil adalah Kecamatan Sogaeadu dengan luas sebesar 41,27 km² atau

Geography Condition

Nias Regency is one of the regencies in Sumatera Utara Province which is on an island called Nias Island. The capital is Gido Subdistrict, which can be reached by sea from Sibolga Municipality by ship or by air travel from Medan by airplane. Nias Island is ± 86 nautical miles from Sibolga (Sumatera Utara Province).

The area of Nias Regency is 853.44 km², parallel to the western part of Sumatera Island and surrounded by the Indian Ocean. According to geographical location, Nias Regency lies on the line 0053'1,5"-1017'16,6" North Latitude (LU) and 97029'0,7" - 97058'29" East Longitude (BT) close to the equator.

Based on the area of the area according to the Subdistrict in Nias Regency, the largest area is Bawolato Subdistrict with an area of 204.46 km² or around 23.96 percent of the total area of Nias Regency, followed by Idanogawo Subdistrict with an area of 138.66 km² or around 16.25 percent, then Gido Subdistrict with an area of 110.06 km² or around 12.90 percent. While the smallest area is Sogaeadu Subdistrict with an area of 41.27 km² or around 4.48 percent of the total area of Nias Regency.

atau sekitar 4,48 persen dari total luas wilayah Kabupaten Nias.

Kondisi alam topografi daratan Kabupaten Nias sebahagian besar berbukit-bukit sempit dan terjal serta pegunungan dengan tinggi di atas permukaan laut bervariasi antara 0-800 m, yang terdiri dari dataran rendah hingga dataran tinggi, dari tanah bergelombang hingga berbukit-bukit dan dari berbukit hingga pegunungan.

Keadaan Iklim

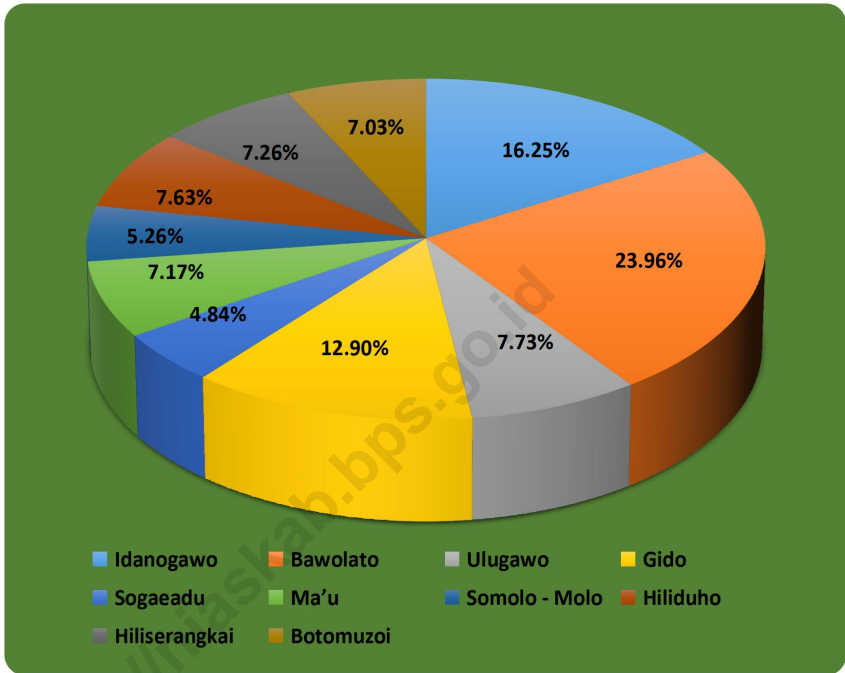
Letak Kabupaten Nias dekat dengan garis khatulistiwa, maka curah hujan setiap tahun cukup tinggi. Curah hujan yang tinggi setiap tahun mengakibatkan kondisi alam Kabupaten Nias sangat lembab dan basah dengan jumlah hari hujan tiap bulan mencapai 28 hari maksimal pada bulan November dan 16 hari minimal pada bulan Februari. Jumlah curah hujan tertinggi pada bulan November sebesar 446,2 mm dan terendah bulan Februari 98,9 mm. Sedangkan penyinaran matahari tertinggi pada bulan April sebesar 6.0 persen dan terendah 1,8 persen pada bulan Desember.

The natural conditions of the land topography of Nias Regency are mostly narrow and steep hills and mountains with a height above sea level varying between 0-800 m, consisting of lowlands to highlands, from undulating land to hilly and from hilly to mountainous.

Climate Condition

The location of Nias Regency is close to the equator, so the rainfall every year is quite high. High rainfall each year results in the natural conditions of Nias Regency being very humid and wet with the maximum number of rainy days per month reaching 28 days in November and 16 days minimum in February. The highest amount of rainfall was in November of 446.2 mm and the lowest in February was 98.9 mm. While the highest solar radiation was in April by 6.0 percent and the lowest was 1.8 percent in December.

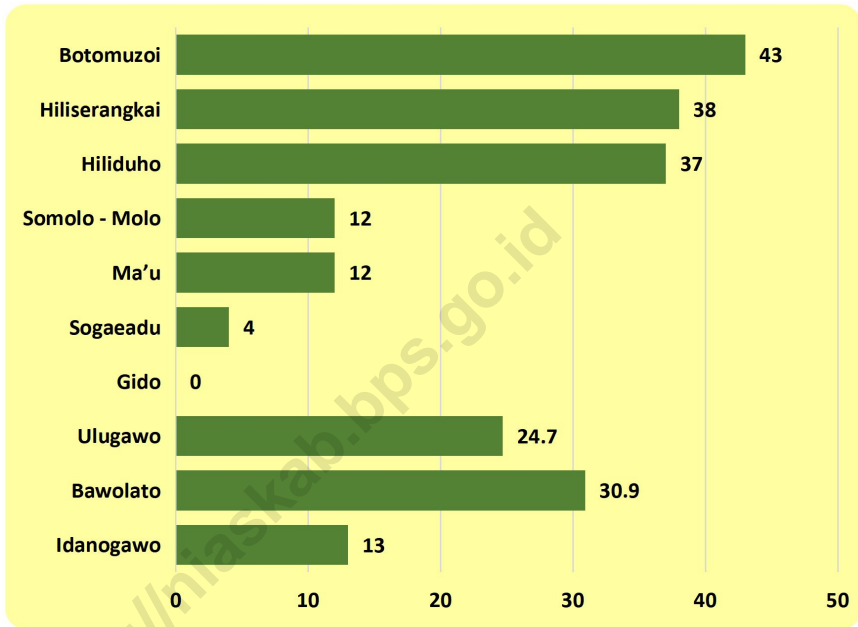
Gambar 1.1 Luas Daerah menurut Kecamatan (%), 2022
Figures 1.1 Area of Subdistrict (%), 2022



Sumber/Source: RTRW (Rencana Tata Ruang Wilayah) Kabupaten Nias Tahun 2014-2034

Gambar 1.2
Figures

Jarak dari Ibukota Kecamatan ke Ibukota Kabupaten di Kabupaten Nias (km), 2022
Distance between Subdistrict Capital and Regency Capital in Nias Regency (km), 2022



Sumber/Source: BPS Kabupaten Nias / BPS-Statistics Of Nias Regency

1.1 KEADAAN GEOGRAFI GEOGRAPHY CONDITION

Tabel 1.1.1 **Luas Daerah dan Jumlah Pulau Menurut Kecamatan di Kabupaten Nias, 2022**
Table 1.1.1 **Total Area and Number of Islands by Subdistrict in Nias Regency, 2022**

Kecamatan <i>Subdistrict</i>	Ibukota Kecamatan <i>Capital of Subdistrict</i>	Luas <i>Total Area</i> (km ² /sq.km)
(1)	(2)	(3)
Idanogawo	Tetehosi	138,66
Bawolato	Sisarahili Bawolato	204,46
Ulugawo	Holi	65,97
Gido	Hiliweto	110,06
Sogaeadu	Sogaeadu	41,27
Ma'u	Lasara Siwalubanua	61,19
Somolo - Molo	Somolo-molo	44,85
Hiliduho	Hiliduho	65,08
Hiliserangkai	Dahadano Botombawo	61,92
Botomuzoi	Hiliwaele I	59,98
Nias	GIDO	853,44

Sumber/Source: RTRW (Rencana Tata Ruang Wilayah) Kabupaten Nias Tahun 2014-2034

Lanjutan Tabel/Continued Table 1.1.1

Kecamatan Subdistrict	Persentase terhadap Luas Kabupaten/ Kota Percentage to Regency/Municipal Area	Jumlah Pulau Number of Islands
(1)	(4)	(5)
Idanogawo	16,25	-
Bawolato	23,96	2
Ulugawo	7,73	-
Gido	12,90	-
Sogaeadu	4,84	-
Ma'u	7,17	-
Somolo - Molo	5,26	-
Hiliduho	7,63	-
Hiliserangkai	7,26	-
Botomuzoi	7,03	-
Nias	100	2

Sumber/Source: RTRW (Rencana Tata Ruang Wilayah) Kabupaten Nias Tahun 2014-2034

Tabel
Table 1.1.2

**Tinggi Wilayah dan Jarak ke Ibukota Kabupaten Nias
Menurut Kecamatan di Kabupaten Nias , 2022**
*Altitude and Distance to the Capital of Regency/
Municipality by Subdistrict in Nias Regency, 2022*

Kecamatan Subdistrict	Tinggi Wilayah (mdpl) Altitude (m a.s.l)	Jarak ke Ibukota Kabupaten/Kota Distance to the Capital of Regency/ Municipality
(1)	(2)	(3)
Idanogawo	0 - 500	13
Bawolato	0 - 500	30,9
Ulugawo	500 - 800	24,7
Gido	0 - 600	0
Sogaeadu	0 - 600	4
Ma'u	0-426	12
Somolo - Molo	400-600	12
Hiliduho	100 - 300	37
Hiliserangkai	0-200	38
Botomuzoi	0-200	43

Sumber/Source: BPS Kabupaten Nias / BPS-Statistics Of Nias Regency

1.2 KEADAAN IKLIM CLIMATE CONDITION

Tabel 1.2.1 **Pengamatan Unsur Iklim Menurut Bulan di Badan Meteorologi, Klimatologi dan Geofisika-Binaka Gunungsitoli, 2022**
Observation of Climate Elements By By Months at Meteorological, Climatology and Geophysical Office-Binaka Gunungsitoli, 2022

Bulan Month	Suhu/Temperature (°C)			Kelembaban/Humidity (%)		
	Minimum	Rata-rata Average	Maksimum Maximum	Minimum	Rata-rata Average	Maksimum Maximum
(1)	(2)	(3)	(4)	(5)	(6)	(7)
Januari/January	21.3	26.7	33.6	63.0	88.3	100.0
Februari/February	20.2	26.7	34.2	47.0	87.3	100.0
Maret/March	20.8	26.5	34.0	54.0	88.0	100.0
April/April	21.2	27.1	34.0	48.0	86.3	100.0
Mei/May	22.7	26.9	33.5	62.0	88.8	100.0
Juni/June	21.6	26.1	31.9	62.0	88.9	100.0
Juli/July	22.1	26.7	32.8	63.0	88.2	100.0
Agustus/August	22.0	26.4	32.2	64.0	88.1	100.0
September/September	21.6	25.9	32.0	65.0	88.8	100.0
Oktober/October	20.4	25.8	32.0	64.0	91.7	100.0
November/November	22.4	25.7	31.4	66.0	93.2	100.0
Desember/December	22.4	25.9	32.6	58.0	90.7	100.0

Lanjutan Tabel/*Continued Table 1.2.1*

Bulan <i>Month</i>	Kecepatan Angin (knot) <i>Wind Velocity (knot)</i>			Tekanan Udara/ <i>Atmospheric Pressure</i> (mbar)		
	Minimum	Rata-rata <i>Average</i>	Maksimum <i>Maximum</i>	Minimum	Rata-rata <i>Average</i>	Maksimum <i>Maximum</i>
(1)	(8)	(9)	(10)	(11)	(12)	(13)
Januari/ <i>January</i>	0.0	2.3	13.0	1004.7	1008.8	1012.9
Februari/ <i>February</i>	0.0	2.5	15.0	1002.4	1007.9	1012.6
Maret/ <i>March</i>	0.0	2.4	13.0	1002.8	1008.0	1012.4
April/ <i>April</i>	0.0	2.3	13.0	1003.0	1008.0	1012.6
Mei/ <i>May</i>	0.0	2.6	15.0	999.7	1007.7	1012.0
Juni/ <i>June</i>	0.0	2.7	15.0	1002.7	1008.3	1011.9
Juli/ <i>July</i>	0.0	2.8	22.0	1003.5	1007.6	1010.7
Agustus/ <i>August</i>	0.0	2.6	16.0	1000.8	1008.3	1011.9
September/ <i>September</i>	0.0	2.9	16.0	1005.8	1009.4	1013.7
Oktober/ <i>October</i>	0.0	2.5	17.0	1005.0	1009.3	1013.0
November/ <i>November</i>	0.0	2.4	15.0	1005.0	1008.8	1013.1
Desember/ <i>December</i>	0.0	2.4	12.0	1002.1	1007.9	1014.4

Lanjutan Tabel/*Continued Table 1.2.1*

Bulan Month	Jumlah Curah Hujan Number of Precipitation (mm)	Jumlah Hari Hujan (hari) Number of Rainy Days (day)	Penyinaran Matahari Duration of Sunshine (%)
(1)	(14)	(15)	(16)
Januari/January	321.8	17	4.8
Februari/February	98.9	16	5.3
Maret/March	290.7	23	5.1
April/April	224.5	18	6.0
Mei/May	299.3	18	4.8
Juni/June	328.5	21	4.8
Juli/July	327.0	20	5.2
Agustus/August	219.0	19	5.1
September/September	346.8	19	3.9
Oktober/October	329.1	24	2.3
November/November	446.2	28	2.5
Desember/December	414.0	24	1.8

Catatan/Note: *Calm* adalah kecepatan angin mendekati nol / *Calm is wind velocity close to zero*

Data mencakup 5 wilayah Kabupaten/Kota (Nias,Nias Utara,Nias Barat,Nias Selatan dan Kota Gunungsitoli)

Sumber/Source: Badan Meteorologi ,Klimatologi dan Geofisika-Binaka Gunungsitoli / Meteorological, Climatological and Geophysical Agency-Binaka Gunungsitoli

Tabel
Table 1.2.2

**Jumlah Gempa Bumi di Kabupaten Nias dan Sekitarnya,
2022**
**Number of Earthquakes in Nias Regency and Surrounding
Area, 2022**

<i>Bulan Month</i>	<i>Jumlah Total</i>
(1)	(2)
Januari/January	51
Februari/February	56
Maret/March	71
April/April	121
Mei/May	287
Juni/June	58
Juli/July	118
Agustus/August	112
September/September	107
Oktober/October	65
November/November	137
Desember/December	61
Nias	1 244

Catatan/Note: *Calm* adalah kecepatan angin mendekati nol / *Calm is wind velocity close to zero*

Data mencakup 5 wilayah Kabupaten/Kota (Nias,Nias Utara,Nias Barat,Nias Selatan dan Kota Gunungsitoli)

Sumber/Source: Badan Meteorologi ,Klimatologi dan Geofisika-Binaka Gunungsitoli / Meteorological, Climatological and Geophysical Agency-Binaka Gunungsitoli

02

PEMERINTAHAN

Government

<https://niaskab.bps.go.id>



PENJELASAN TEKNIS**TECHNICAL NOTES**

1. Secara administratif pemerintahan Kabupaten Nias saat ini terdiri dari 10 wilayah kecamatan dengan banyaknya desa 170, yang keseluruhan berada di daerah pedesaan (urban). Sesuai dengan Pasal 4 pada masing-masing Undang-Undang Republik Indonesia Nomor 45, 46, dan 47 Tahun 2008 tentang pembentukan Kabupaten Nias Utara, Nias Barat, dan Kota Gunungsitoli maka wilayah Kabupaten Nias berkurang setelah dikurangi dengan 3 wilayah Kabupaten tersebut diatas.
 2. Pada tahun 2011, jumlah desa di Kabupaten Nias masih sebanyak 119 desa, tetapi pada tahun 2012 telah terjadi pemekaran desa sebanyak 51 desa, sehingga keseluruhannya menjadi 170 desa hingga tahun 2021.
 3. Anggota Dewan Perwakilan Rakyat Daerah (DPRD) dipilih melalui pemilihan umum (pemilu) dan dilantik dalam masa Jabatan lima tahun.
 4. Pegawai Negeri Sipil (PNS) adalah setiap warga Negara Republik Indonesia yang telah memenuhi syarat yang ditentukan dan diangkat oleh pejabat yang berwenang dan disertai tugas
1. *Administratively, the government of Nias Regency currently consists of 10 Subdistricts with 170 villages, all of which are in rural areas (urban). In accordance with Article 4 of each of the Laws of the Republic of Indonesia Number 45, 46, and 47 of 2008 concerning the establishment of Nias Utara Regency, Nias Barat Regency, and Gunungsitoli Municipality, the area of Nias Regency is reduced after the 3 regency /municipality mentioned above.*
 2. *In 2011, the number of villages in Nias Regency is still 119 villages, but in the year of 2012 there has been 51 villages, so the total is 170 villages until 2021.*
 3. *Regional House of Representatives (DPRD) members are elected through a general election and appointed for a five-years membership.*
 4. *Civil Servant (PNS) is every citizen of the Republic of Indonesia who has met the requirements determined and appointed authorized officials and assigned duties in public office, or assigned to other state duties*

dalam jabatan negeri, atau disertai tugas negara lainnya dan digaji berdasarkan peraturan Perundang-undangan yang berlaku. PNS terdiri dari PNS Pusat dan Daerah.

and salaried in accordance with applicable legislation. Civil servants consist of civil servants of central and regional government.

5. Pendapatan Asli Daerah (PAD) adalah pendapatan yang diperoleh daerah yang dipungut berdasarkan peraturan daerah sesuai dengan peraturan Perundang-undangan, guna keperluan daerah yang bersangkutan dalam membiayai kegiatannya.
 6. Dana Perimbangan adalah dana yang bersumber dari pendapatan APBN yang dialokasikan kepada Daerah untuk mendanai kebutuhan daerah dalam rangka pelaksanaan desentralisasi.
 7. Lain-lain Pendapatan yang Sah adalah pendapatan lainnya dari pemerintah pusat dan atau dari instansi pusat, serta dari daerah lainnya.
5. *Original Local Government Revenue is revenue that withheld based on local regulations in accordance with the legislation, for the purposes of financing their activities.*
 6. *Balanced Budget is the fund coming from the state budget that allocated to regions to fund their needs in the context of decentralization.*
 7. *Other Legal Revenue is other income that coming from the central government and or from the central agencies, as well as from other local government.*

ULASAN**DESCRIPTION****Wilayah Administrasi**

Sumatera Utara terdiri dari 25 Kabupaten dan 8 Kota, salah satu diantaranya adalah Kabupaten Nias. Kabupaten Nias berada di wilayah Kepulauan Nias. Selain Kabupaten Nias terdapat juga 3 Kabupaten lain yaitu Kabupaten Nias Utara, Nias Barat, Nias Selatan dan 1 Kota yaitu Kota Gunungsitoli. Kabupaten Nias terdiri dari 10 Kecamatan, 170 Desa dan 550 Dusun.

Administrative Area

Sumatera Utara consists of 25 Regencies and 8 Cities, one of them is Nias Regency. Nias Regency is located in the Nias Islands region. In addition to Nias Regency there are also 3 other Regency of Nias Utara Regency, Nias Barat Regency, Nias Selatan Nias and a municipality namely Gunungsitoli Municipality. Nias Regency consists of 10 Subdistricts, 170 Villages and 550 Hamlet.

Dewan Perwakilan Rakyat Daerah

Anggota DPRD Kabupaten Nias berjumlah 25 orang yang terdiri Fraksi Partai Demokrat 7 orang, Fraksi Partai Golkar 3 orang, Fraksi PDI Perjuangan 4 orang, Fraksi PKP Indonesia 1 orang, Fraksi Partai Gerindra 2 orang, Fraksi Partai Nasdem 3 orang, Fraksi Partai Hanura 3 orang, Fraksi Perindo 1 orang, dan Fraksi PKS 1 orang. Daerah pemilihan di Kabupaten Nias terdiri dari 3 daerah pemilihan (Dapil). Tahun 2022 anggota dewan telah melaksanakan kegiatan DPRD berupa rapat sebanyak 153 kali dengan jumlah keputusan sebanyak 52.

Regional House of Representative

There are 25 members of the Nias Regency DPRD, consisting of the Democratic Party Faction, 7 members, the Golkar Party Faction 3 people, the PDI-P Faction 4 people, the Indonesian PKP Faction 1 person, the Gerindra Party Faction 2 people, the Nasdem Party Faction 3 people, the Hanura Party Faction 3 people. , The Perindo Faction 1 person, and the PKS Faction 1 person. The electoral district in Nias Regency consists of 3 constituencies (Dapil). In 2022 council members have carried out DPRD activities in the form of 153 meetings with a total of 52 decisions.

Sumber Daya Manusia

Jumlah Pegawai Negeri Sipil (PNS Otonom) di Kabupaten Nias pada tahun 2022 ada sebanyak 2.655 orang. Terdiri atas 1.383 orang (52,09 persen) laki-laki dan sisanya sebanyak 1.272 orang (47,91 persen) perempuan. Keseluruhan PNS tersebut tersebar di seluruh Dinas atau Instansi Pemerintahan Kabupaten Nias.

Jika dirinci menurut jenjang pendidikan, sebagian besar merupakan berpendidikan Sarjana yaitu, 2.266 orang (83,05 persen), kemudian Diploma 61 orang (2,30 persen) dan SMA sebanyak 379 orang (14,27 persen) selebihnya berpendidikan SD dan SMP sebanyak 10 orang (0,38 persen).

Keseluruhan Pegawai Negeri Sipil tersebar di 48 Dinas/Instansi Pemerintahan Kabupaten Nias. Yang terbanyak di Dinas Pendidikan Kabupaten Nias yang berjumlah 1.068 orang kemudian di Dinas Pekerjaan Umum dan Tata Ruang Kabupaten Nias berjumlah 248 orang.

Keuangan Pemerintah

Anggaran Pendapatan Pemerintahan Kabupaten Nias tahun 2022 yang sudah terealisasi tercatat sebesar Rp. 900,51 milyar yang terdiri dari Pendapatan Asli Daerah (PAD) sebesar Rp. 93,36 milyar, dana perimbangan sebesar Rp. 803,67 milyar dan sisanya dari lain-lain pendapatan daerah yang sah sebesar Rp.3,46 milyar.

Human Resources

The number of Civil Servants (Autonomous Civil Servants) in Nias Regency in 2022 will be 2,655 people. It consisted of 1,383 (52.09 percent) men and the remaining 1,272 (47.91 percent) women. All of these civil servants are scattered in all Nias District Government Agencies or Agencies.

If broken down by level of education, most of them had Bachelor's degrees, namely 2,266 people (83.05 percent), then Diploma 61 people (2.30 percent) and SMA as many as 379 people (14.27 percent) the rest had elementary and junior high school education of 10 people (0.38 percent).

All Civil Servants are spread across 48 Nias Regency Government Agencies/ Departments. Most of them were in the Nias Regency Education Office, numbering 1,068 people, then in the Nias Regency Public Works and Spatial Planning Office, with 248 people.

Government Finance

The 2022 Nias Regency Government Revenue Budget that has been realized is recorded at Rp. 900.51 billion consisting of Regional Original Revenue (PAD) of Rp. 93.36 billion, a balancing fund of Rp. 803.67 billion and the rest came from other legitimate local revenues of Rp.3.46 billion.

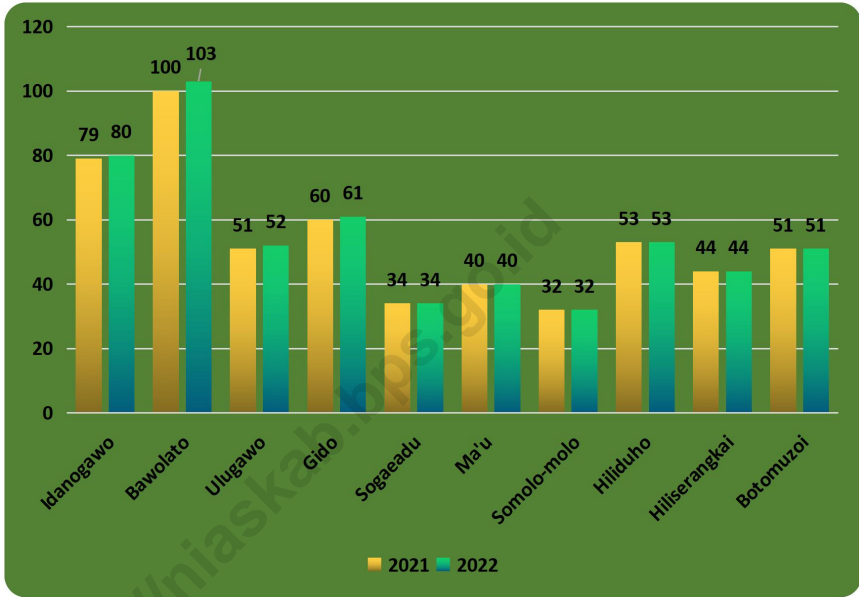
Untuk Belanja Daerah Kabupaten Nias tahun 2022 mencapai Rp. 924,41 milyar rupiah dimana porsi pengeluaran terbesar pada belanja langsung sebesar Rp.708,72 milyar rupiah dan belanja tidak langsung Rp.6,39 milyar rupiah.

For Regional Expenditures for Nias Regency in 2022 it will reach Rp. 924.41 billion rupiah, where the largest portion of expenditure was direct expenditure of Rp. 708.72 billion rupiah and indirect expenditure of Rp. 6.39 billion rupiah.

<https://niaskab.bps.go.id>

Gambar 2.1
Figures

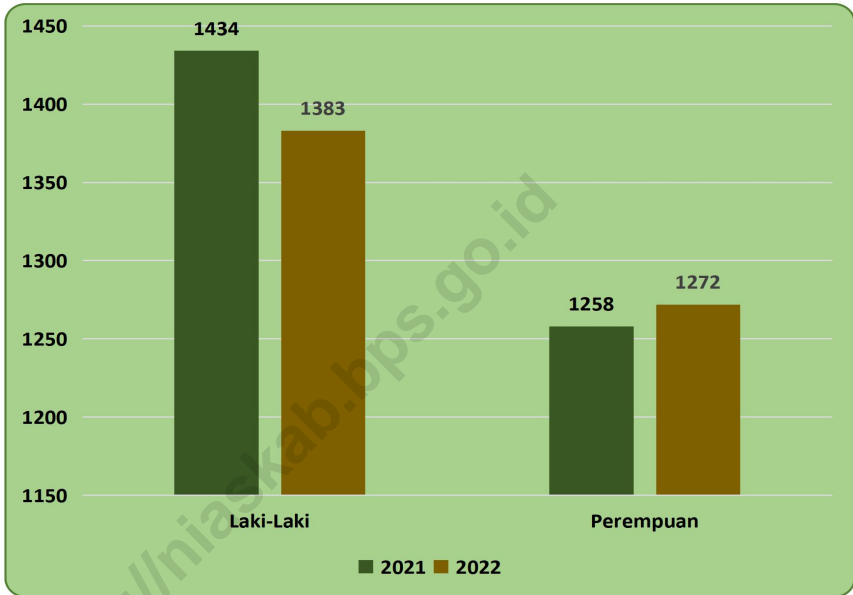
Jumlah Dusun/SLS Menurut Kecamatan di Kabupaten Nias, 2021-2022
Number of Hamlet/SLS by Subdistrict in Nias Regency, 2021-2022



Sumber/Source: BPS, Survei Pemutakhiran Kerangka Geospasial dan Muatan Wilayah Kerja Statistik (Wilkerstat) ST2023 / BPS-Statistics Indonesia, Geospatial Framework Update Survey and Statistical Work Area Content (Wilkerstat) ST2023

Gambar 2.2
Figures

Jumlah Pegawai Negeri Sipil Menurut Jabatan dan Jenis Kelamin di Kabupaten Nias, Desember 2021 dan Desember 2022
Number of Civil Servants by Occupation and Sex in Nias Regency, December 2021 and December 2022



Sumber/Source: Badan Kepegawaian dan Pengembangan Sumber Daya Manusia Kabupaten Nias/ *Regional Personal Agency and Human Development in Nias Regency*

2.1 WILAYAH ADMINISTRATIF ADMINISTRATIVE AREA

Tabel 2.1.1 Jumlah Desa Menurut Kecamatan di Kabupaten Nias,
Table 2.1.1 *Number of Villages by Subdistrict in Nias Regency, 2018–2022*

Kecamatan Subdistrict	2018	2019	2020	2021	2022
(1)	(2)	(3)	(4)	(5)	(6)
Idanogawo	28	28	28	28	28
Bawolato	25	25	25	25	25
Ulugawo	14	14	14	14	14
Gido	21	21	21	21	21
Sogaeadu	11	11	11	11	11
Ma'u	11	11	11	11	11
Somolo-molo	11	11	11	11	11
Hiliduho	16	16	16	16	16
Hiliserangkai	15	15	15	15	15
Botomuzoi	18	18	18	18	18
Nias	170	170	170	170	170

Sumber/Source: Peraturan Kepala Badan Pusat Statistik Nomor 1 Tahun 2021 Tanggal 5 Februari 2021 tentang Perubahan Atas Peraturan Kepala Badan Pusat Statistik Nomor 3 Tahun 2020 tentang Kode dan Nama Wilayah Kerja Statistik Tahun 2020/Chief Statistician Regulation Number 1/2021, February 5 2021, as a revision of Chief Statistician Regulation Number 3 of 2020 on Code and Name of Regional Level of Data Collection.

Tabel
Table 2.1.2

Jumlah Dusun/SLS Menurut Kecamatan di Kabupaten Nias, 2021-2022
Number of Hamlet/SLS by Subdistrict in Nias Regency, 2021-2022

Kecamatan Subdistrict	2021	2022
(1)	(2)	(3)
Idanogawo	79	80
Bawolato	100	103
Ulugawo	51	52
Gido	60	61
Sogaeadu	34	34
Ma'u	40	40
Somolo-molo	32	32
Hiliduho	53	53
Hiliserangkai	44	44
Botomuzoi	51	51
Nias	544	550

Sumber/Source: BPS, Survei Pemutakhiran Kerangka Geospasial dan Muatan Wilayah Kerja Statistik (Wilkerstat) ST2023 / BPS-Statistics Indonesia, Geospatial Framework Update Survey and Statistical Work Area Content (Wilkerstat) ST2023

2.2 DEWAN PERWAKILAN RAKYAT DAERAH REGIONAL HOUSE OF REPRESENTATIVE

Tabel 2.2.1 Jumlah Anggota Dewan Perwakilan Rakyat Daerah Menurut Partai Politik dan Jenis Kelamin di Kabupaten Nias, 2022
Number of Regional House of Representatives's Members by Political Parties and Sex in Nias Regency 2022

Partai Politik <i>Political Parties</i>	Laki-laki <i>Male</i>	Perempuan <i>Female</i>	Jumlah <i>Total</i>
(1)	(2)	(3)	(4)
Demokrat	6	1	7
Golkar	3	-	3
PDI Perjuangan	3	1	4
PKP Indonesia	1	-	1
Gerindra	2	-	2
Nasdem	3	-	3
Hanura	3	-	3
Perindo	1	-	1
PKS	1	-	1
Jumlah/Total	23	2	25

Sumber/Source: Sekretariat DPRD Kabupaten Nias / House of Parliament Secretariat of Nias Regency

Tabel
Table 2.2.2

**Jumlah Anggota Dewan Perwakilan Rakyat Daerah
Menurut Partai Politik dan Daerah Pemilihan di
Kabupaten Nias, 2022**
*Number of Regional House of Representatives's Members by
Political Parties and Voting Area in Nias Regency, 2022*

Partai Politik Political Parties	Daerah Pemilihan Voting Area		
	I	II	III
(1)	(2)	(3)	(4)
Demokrat	3	3	1
Golkar	1	1	1
PDI Perjuangan	2	1	1
PKP Indonesia	1	-	-
Gerindra	-	1	1
Nasdem	1	1	1
Hanura	1	1	1
Perindo	-	1	-
PKS	-	1	-
Jumlah/Total	9	10	6

Sumber/Source: Sekretariat DPRD Kabupaten Nias / House of Parliament Secretariat of Nias Regency

Tabel
Table 2.2.3**Jumlah Keputusan DPRD Menurut Jenis Keputusan di
Kabupaten Nias, 2022**
**Number of Regencial Parliament Decree by Type of Decree
in Nias Regency, 2022**

Keputusan/ Decree		2022
(1)		(2)
1	Peraturan Daerah/ <i>Local Rule</i>	3
2	Keputusan DPRD/ <i>Parliament Decree</i>	22
3	Pernyataan/ <i>Statement</i>	-
4	Pernyataan Pendapat/ <i>Opinion</i>	-
5	Resolusi/ <i>Resolution</i>	-
6	Kesimpulan Pendapat/ <i>Opinion Resume</i>	-
7	Keputusan Pimpinan/ <i>Parliament Chairperson's Decree</i>	4
8	Memorandum/ <i>Memorandum</i>	-
9	Keputusan Badan Musyawarah/ <i>Deliberation Committee Decree</i>	13
10	Pendapat Badan Anggaran/ <i>Budged Committee Opinion</i>	10
Jumlah/Total		52

Sumber/Source: Sekretariat DPRD Kabupaten Nias / House of Parliament Secretariat of Nias Regency

Tabel
Table 2.2.4

**Jumlah Kegiatan DPRD Menurut Jenis Sidang di
Kabupaten Nias, 2022**
**Number of Parliament Activity by Type of Session Area in
Nias Regency, 2022**

Kegiatan / Activities		2022
(1)		(2)
1	Rapat Paripurna/ <i>Plenary Session</i>	24
2	Rapat paripurna Istimewa/ <i>Special Plenary Session</i>	-
3	Rapat Pimpinan DPRD/ <i>Parliament Leadership Session</i>	13
4	Rapat Fraksi/ <i>Fraction Session</i>	24
5	Rapat Konsultasi/ <i>Consultation Session</i>	-
6	Rapat Badan Musyawarah/ <i>Deliberation Committee Session</i>	13
7	Rapat Komisi/ <i>Commission Session</i>	
	- Rapat Komisi 'I' / <i>Commission 'I' Session</i>	6
	- Rapat Komisi 'II' / <i>Commission 'II' Session</i>	4
	- Rapat Komisi 'III' / <i>Commission 'III' Session</i>	4
8	Rapat Gabungan Komisi/ <i>Commission Alliance Session</i>	2
9	Rapat Badan Anggaran/ <i>Budget Committee Session</i>	20
10	Rapat Badan Legislasi Daerah/ <i>Local Legislation Committee Session</i>	6
11	Rapat Badan Kehormatan/ <i>Honor Committee Session</i>	2
12	Rapat Panitia Khusus/ <i>Particular Committee Session</i>	29
13	Rapat Kerja/ <i>Worked Meeting</i>	-
14	Rapat Dengar Pendapat/ <i>Meeting of Hearing Dialog</i>	6
15	Rapat Dengar Pendapat Umum/ <i>Meeting of Public Hearing Dialog</i>	-
Jumlah / Total		153

Sumber/Source: Sekretariat DPRD Kabupaten Nias / House of Parliament Secretariat of Nias Regency

Tabel
Table 2.2.5**Jumlah Linmas Kecamatan dan Linmas Desa Menurut Kecamatan di Kabupaten Nias, 2022**
Number of Subdistrict Civil Defence and Village Civil Defence by Subdistrict in Nias Regency, 2022

Kecamatan Subdistrict	Linmas Kecamatan Subdistrict Social Protection	Linmas Desa Village Social Protection
(1)	(2)	(3)
Idanogawo	-	96
Bawolato	-	102
Ulugawo	-	58
Gido	-	77
Sogaeadu	-	51
Ma'u	-	57
Somolo-molo	-	60
Hiliduho	-	57
Hiliserangkai	-	65
Botomuzoi	-	59
Nias	-	682

Sumber/Source: Satuan Polisi Pamong Praja Kabupaten Nias / The Civil Service Police Unit of Nias Regency

Tabel
Table 2.2.6

Jumlah Linmas Menurut Jenis di Kabupaten Nias, 2022
Number of Civil Defence by Kinds in Nias Regency, 2022

	Jenis	2022
	Kinds	
	(1)	(2)
Linmas Desa <i>Village Civil Defence</i>		682
Linmas TPS <i>Voting Place Defence</i>		-
Linmas Kabupaten <i>Regency Civil Defence</i>		-
Linmas Kecamatan <i>Sub-district Civil Defence</i>		-
	Nias	682

Sumber/Source: Satuan Polisi Pamong Praja Kabupaten Nias / *The Civil Service Police Unit of Nias Regency*

Tabel 2.2.7 Jumlah Organisasi Kemasyarakatan Menurut Status Hukum di Kabupaten Nias, 2022
Number of Social Organization by Legal Status in Nias Regency, 2022

Organisasi Kemasyarakatan Social Organization	2022	Keterangan
(1)	(2)	(3)
Organisasi Kemasyarakatan Berbadan Hukum (Perkumpulan atau Yayasan) <i>Community Organizations Legal Entities (Association or Foundation)</i>	-	
Organisasi Kemasyarakatan Tidak Berbadan Hukum (Ormas yang Memperoleh Surat Keterangan Terdaftar dari Badan Kesbangpol Dan Linmas Kabupaten Nias) <i>Community Organizations are not Legal Entities</i>	35	Ormas = 18 dan LSM = 17
Nias	35	

Sumber/Source: Badan Kesatuan Bangsa dan Politik Kabupaten Nias/ National Unity and Political Agency of Nias Regency

Tabel
Table 2.2.8

Jumlah Organisasi Kemasyarakatan menurut Status Hukum dan Kecamatan di Kabupaten Nias, 2022
Number of Social Organization by Legal Status and Subdistrict in Nias Regency, 2022

Kecamatan Subdistrict	Organisasi Kemasyarakatan Social Organization			Jumlah/Total
	Berbadan Hukum	Tidak Berbadan Hukum (memiliki SKT/ Surat Keterangan Terdaftar)		
		ORMAS	LSM	
(1)	(2)	(3)	(4)	(5)
Idanogawo	-	4	3	7
Bawolato	-	2	1	3
Ulugawo	-	-	-	-
Gido	-	9	5	14
Sogaeadu	-	1	4	5
Ma'u	-	-	-	-
Somolo-molo	-	-	-	-
Hiliduho	-	-	-	-
Hiliserangkai	-	-	1	1
Botomuzoi	-	-	-	-
Gunungsitoli	-	2	3	5
Nias	-	18	17	35

Sumber/Source: Badan Kesatuan Bangsa dan Politik Kabupaten Nias/ National Unity and Political Agency of Nias Regency

2.3 SUMBER DAYA MANUSIA HUMAN RESOURCES

Tabel 2.3.1 **Jumlah Pegawai Negeri Sipil Menurut Jabatan dan Jenis Kelamin di Kabupaten Nias, Desember 2021 dan Desember 2022**
Table 2.3.1 **Number of Civil Servants by Occupation and Sex in Nias Regency, December 2021 and December 2022**

Jabatan <i>Occupation</i>	2021		
	Laki-laki <i>Male</i>	Perempuan <i>Female</i>	Jumlah <i>Total</i>
(1)	(5)	(6)	(7)
Fungsional Tertentu <i>Specific Functional</i>	718	948	1 666
Fungsional Umum/Staf <i>General Functional</i>	414	211	625
Struktural/Structural	302	99	401
Eselon IV/4 th Echelon	187	78	265
Eselon III/3 rd Echelon	92	20	112
Eselon II/2 nd Echelon	23	1	24
Eselon I/1 st Echelon	-	-	-
Jumlah/Total	1 434	1 258	2 692

Lanjutan Tabel/*Continued Table 2.3.1*

Jabatan <i>Occupation</i>	2022		
	Laki-laki <i>Male</i>	Perempuan <i>Female</i>	Jumlah <i>Total</i>
(1)	(5)	(6)	(7)
Fungsional Tertentu <i>Specific Functional</i>	698	968	1666
Fungsional Umum/Staf <i>General Functional</i>	393	215	608
Struktural/Structural	292	89	381
Eselon IV/ <i>4th Echelon</i>	175	69	244
Eselon III/ <i>3rd Echelon</i>	95	17	112
Eselon II/ <i>2nd Echelon</i>	22	3	25
Eselon I/ <i>1st Echelon</i>	-	-	-
Jumlah/Total	1 383	1 272	2 655

Sumber/*Source*: Badan Kepegawaian dan Pengembangan Sumber Daya Manusia Kabupaten Nias/ *Regional Personal Agency and Human Development in Nias Regency*

Tabel
Table 2.3.2

Jumlah Pegawai Negeri Sipil Menurut Tingkat Pendidikan dan Jenis Kelamin di Kabupaten Nias, Desember 2021 dan Desember 2022
Number of Civil Servants by Educational Level and Sex in Nias Regency, Desember 2021 and Desember 2022

Tingkat Pendidikan <i>Educational Level</i>	2021		
	Laki-laki <i>Male</i>	Perempuan <i>Female</i>	Jumlah <i>Total</i>
(1)	(2)	(3)	(4)
Sampai dengan SD <i>Up to Primary School</i>	4	1	5
SMP/Sederajat <i>General/Vocational Junior High School</i>	7	-	7
SMA/Sederajat <i>General/Vocational Senior High School</i>	337	128	465
Diploma I, II/Akta I, II <i>Diploma I, II/Akta I, II</i>	57	24	81
Diploma III/Akta III/Sarjana Muda <i>Diploma III/Akta III/Bachelor</i>	163	413	576
Tingkat Sarjana/Doktor/ <i>Ph.D</i> <i>University Graduates</i>	866	692	1 558
Jumlah/Total	1 434	1 258	2 692

Lanjutan Tabel/*Continued Table 2.3.2*

Tingkat Pendidikan <i>Educational Level</i>	2022		
	Laki-laki <i>Male</i>	Perempuan <i>Female</i>	Jumlah <i>Total</i>
(1)	(2)	(3)	(4)
Sampai dengan SD <i>Up to Primary School</i>	3	1	4
SMP/Sederajat <i>General/Vocational Junior High School</i>	6	-	6
SMA/Sederajat <i>General/Vocational Senior High School</i>	279	100	379
Diploma I, II/Akta I, II <i>Diploma I, II/Akta I, II</i>	42	19	61
Diploma III/Akta III/Sarjana Muda <i>Diploma III/Akta III/Bachelor</i>	167	423	590
Tingkat Sarjana/Doktor/Ph.D <i>University Graduates</i>	886	729	1 615
Jumlah/Total	1 383	1 272	2 655

Sumber/*Source*: Badan Kepegawaian dan Pengembangan Sumber Daya Manusia Kabupaten Nias/ *Regional Personal Agency and Human Development in Nias Regency*

Tabel
Table 2.3.3

**Jumlah Pegawai Negeri Sipil Menurut Tingkat
Kepangkatan dan Jenis Kelamin di Kabupaten Nias,
Desember 2021 dan Desember 2022**
*Number of Civil Servants by Hierarchy and Sex in Nias
Regency, Desember 2021 and Desember 2022*

Pangkat/Golongan/Ruang Hierarchy	2021		
	Laki-laki Male	Perempuan Female	Jumlah Total
(1)	(2)	(3)	(4)
Golongan I/Range I	7	1	8
1. I/A (Juru Muda/Junior Clerk)	-	-	-
2. I/B (Juru Muda Tingkat I/First Class Junior Clerk)	-	1	1
3. I/C (Juru/Clerk)	4	-	4
4. I/D (Juru Tingkat I/First Class Clerk)	3	-	3
Golongan II/Range II	329	291	620
5. II/A (Pengatur Muda/Junior Supervisor)	38	18	56
6. II/B (Pengatur Muda Tingkat I/First Class Junior Supervisor)	53	15	68
7. II/C (Pengatur/Supervisor)	105	62	167
8. II/D (Pengatur Tingkat I/First Class Supervisor)	133	196	329
Golongan III/Range III	930	899	1 829
9. III/A (Penata Muda/Junior Superintendent)	269	273	542
10. III/B (Penata Muda Tingkat I/First Class Junior Superintendent)	244	268	512
11. III/C (Penata/Superintendent)	197	177	374
12. III/D (Penata Tingkat I/First Class Superintendent)	220	181	401
Golongan IV/Range IV	168	67	235
13. IV/A (Pembina/Administrator)	92	48	140
14. IV/B (Pembina Tingkat I/First Class Administrator)	60	19	79
15. IV/C (Pembina Utama Muda/Junior Administrator)	15	-	15
16. IV/D (Pembina Utama Madya/Middle Administrator)	1	-	1
17. IV/E (Pembina Utama/Senior Administrator)	-	-	-
Jumlah/Total	1 434	1 258	2 692

Lanjutan Tabel/*Continued Table 2.3.3*

Pangkat/Golongan/Ruang <i>Hierarchy</i>		2022		
		Laki-laki <i>Male</i>	Perempuan <i>Female</i>	Jumlah <i>Total</i>
(1)		(2)	(3)	(4)
Golongan I/Range I		5	1	6
1. I/A	(Juru Muda/ <i>Junior Clerk</i>)	-	-	
2. I/B	(Juru Muda Tingkat I/ <i>First Class Junior Clerk</i>)	-	1	1
3. I/C	(Juru/ <i>Clerk</i>)	3	-	3
4. I/D	(Juru Tingkat I/ <i>First Class Clerk</i>)	2	-	2
Golongan II/Range II		257	262	519
5. II/A	(Pengatur Muda/ <i>Junior Supervisor</i>)	26	12	38
6. II/B	(Pengatur Muda Tingkat I/ <i>First Class Junior Supervisor</i>)	37	10	47
7. II/C	(Pengatur/ <i>Supervisor</i>)	77	60	137
8. II/D	(Pengatur Tingkat I/ <i>First Class Supervisor</i>)	117	180	297
Golongan III/Range III		962	942	1 904
9. III/A	(Penata Muda/ <i>Junior Superintendent</i>)	253	243	496
10. III/B	(Penata Muda Tingkat I/ <i>First Class Junior Superintendent</i>)	250	252	502
11. III/C	(Penata/ <i>Superintendent</i>)	184	191	375
12. III/D	(Penata Tingkat I/ <i>First Class Superintendent</i>)	275	256	531
Golongan IV/Range IV		159	67	226
13. IV/A	(Pembina/ <i>Administrator</i>)	87	46	133
14. IV/B	(Pembina Tingkat I/ <i>First Class Administrator</i>)	50	21	71
15. IV/C	(Pembina Utama Muda/ <i>Junior Administrator</i>)	21	-	21
16. IV/D	(Pembina Utama Madya/ <i>Middle Administrator</i>)	1	-	1
17. IV/E	(Pembina Utama/ <i>Senior Administrator</i>)	-	-	-
Jumlah/Total		1 383	1 272	2 655

Sumber/*Source*: Badan Kepegawaian dan Pengembangan Sumber Daya Manusia Kabupaten Nias/ *Regional Personal Agency and Human Development in Nias Regency*

Tabel
Table 2.3.4

**Jumlah Pegawai Negeri Sipil Menurut Dinas/Instansi
Pemerintah dan Jenis Kelamin di Kabupaten Nias, 2022**
**Number of Civil Servants of Agency Government and
Gender in Nias Regency, 2022**

No	Dinas/Instansi Pemerintahan Agency Government	Jenis Kelamin Gender		
		Laki-laki Male	Perempuan Female	Jumlah Total
(1)	(2)	(3)	(4)	(5)
1	Sekretariat Daerah Kabupaten Nias	72	31	103
2	Sekretariat DPRD Kabupaten Nias	16	8	24
3	Inspektorat Daerah Kabupaten Nias	20	8	28
4	Badan Kepegawaian dan Pengembangan Sumber Daya Manusia	21	11	32
5	Badan Kesatuan Bangsa dan Politik Kabupaten Nias	13	6	19
6	Badan Penanggulangan Bencana Daerah Kabupaten Nias	19	3	22
7	Badan Pengelolaan Keuangan dan Pendapatan Daerah Kabupaten Nias	23	16	39
8	Badan Perencanaan Pembangunan Daerah, Penelitian Dan Pengembangan Kabupaten Nias	16	13	29
9	Dinas Kependudukan dan Pencatatan Sipil Kabupaten Nias	11	7	18
10	Dinas Kesehatan, Pengendalian Penduduk dan Keluarga Berencana Kabupaten Nias	24	53	77
11	Dinas Ketahanan Pangan, Pertanian dan Perikanan Kabupaten Nias	37	9	46
12	Dinas Komunikasi dan Informatika Kabupaten Nias	20	6	26
13	Dinas Koperasi, Usaha Kecil dan Menengah, Perdagangan serta Ketenagakerjaan Kabupaten Nias	17	9	26
14	Dinas Pariwisata, Pemuda dan Olahraga Kabupaten Nias	18	8	26
15	Dinas Pekerjaan Umum dan Tata Ruang Kabupaten Nias	41	15	56
16	Dinas Penanaman Modal dan Pelayanan Terpadu Satu Pintu Kabupaten Nias	8	12	20
17	Dinas Pendidikan Kabupaten Nias	549	519	1068
18	Dinas Perpustakaan dan Arsip Kabupaten Nias	8	12	20
19	Dinas Perumahan dan Kawasan Pemukiman, Perhubungan serta Lingkungan Hidup Kabupaten Nias	33	9	42
20	Dinas Sosial, Peberdayaan Masyarakat, Desa, Perempuan dan Perlindungan Anak Kabupaten Nias	34	11	45

Lanjutan Tabel/*Continued Table 2.3.4*

No	Dinas/Instansi Pemerintahan <i>Agency Government</i>	Jenis Kelamin <i>Gender</i>		
		Laki-laki <i>Male</i>	Perempuan <i>Female</i>	Jumlah <i>Total</i>
(1)	(2)	(3)	(4)	(5)
21	Sekretariat Daerah Kabupaten Nias	47	6	53
22	Sekretariat DPRD Kabupaten Nias	13	2	15
23	Inspektorat Daerah Kabupaten Nias	13	-	13
24	Badan Kepegawaian dan Pengembangan Sumber Daya Manusia	10	2	12
25	Badan Kesatuan Bangsa dan Politik Kabupaten Nias	16	1	17
26	Badan Penanggulangan Bencana Daerah Kabupaten Nias	12	3	15
27	Badan Pengelolaan Keuangan dan Pendapatan Daerah Kabupaten Nias	16	4	20
28	Badan Perencanaan Pembangunan Daerah, Penelitian Dan Pengembangan Kabupaten Nias	13	1	14
29	Dinas Kependudukan dan Pencatatan Sipil Kabupaten Nias	12	2	14
30	Dinas Kesehatan, Pengendalian Penduduk dan Keluarga Berencana Kabupaten Nias	11	-	11
31	Dinas Ketahanan Pangan, Pertanian dan Perikanan Kabupaten Nias	13	-	13
32	Dinas Komunikasi dan Informatika Kabupaten Nias	4	-	4
33	Dinas Koperasi, Usaha Kecil dan Menengah, Perdagangan serta Ketenagakerjaa Kabupaten Nias	30	27	57
34	Dinas Pariwisata, Pemuda dan Olahraga Kabupaten Nias	7	-	7
35	Dinas Pekerjaan Umum dan Tata Ruang Kabupaten Nias	79	169	248
36	Dinas Penanaman Modal dan Pelayanan Terpadu Satu Pintu Kabupaten Nias	16	27	43
37	Dinas Pendidikan Kabupaten Nias	5	28	33
38	Dinas Perpustakaan dan Arsip Kabupaten Nias	5	23	28

Lanjutan Tabel/*Continued Table 2.3.4*

No	Dinas/Instansi Pemerintahan <i>Agency Government</i>	Jenis Kelamin <i>Gender</i>		
		Laki-laki <i>Male</i>	Perempuan <i>Female</i>	Jumlah <i>Total</i>
(1)	(2)	(3)	(4)	(5)
39	Dinas Perumahan dan Kawasan Pemukiman, Perhubungan serta Lingkungan Hidup Kabupaten Nias	5	18	23
40	Dinas Sosial, Peberdayaan Masyarakat, Desa, Perempuan dan Perlindungan Anak Kabupaten Nias	8	5	13
41	UPTD Puskesmas Hiliduho	7	38	45
42	UPTD Puskesmas Hiliweto Gido	6	44	50
43	UPTD Puskesmas Idanogawo	9	38	47
44	UPTD Puskesmas Mau	11	9	20
45	UPTD Puskesmas Sogaeadu	5	33	38
46	UPTD Puskesmas Somolo-molo	4	9	13
47	UPTD Puskesmas Ulugawo	6	12	18
48	UPTD Instalasi Farmasi Kesehatan	-	5	5
Jumlah/Total		1383	1272	2655

Sumber/Source: Badan Kepegawaian dan Pengembangan Sumber Daya Manusia Kabupaten Nias/ *Regional Personal Agency and Human Development in Nias Regency*

Tabel 2.3.5
Table

Jumlah Pegawai Negeri Sipil Menurut Dinas/Instansi Pemerintah dan Golongan di Kabupaten Nias, 2022
Number of Civil Servants of Agency Government and Rank in Nias Regency, 2022

No	Dinas/Instansi Pemerintahan Agency Government	Golongan Rank				Jumlah Total
		I	II	III	IV	
(1)	(2)	(3)	(4)	(5)	(6)	(7)
1	Sekretariat Daerah Kabupaten Nias	1	20	66	16	103
2	Sekretariat DPRD Kabupaten Nias	-	2	19	3	24
3	Inspektorat Daerah Kabupaten Nias	-	1	17	10	28
4	Badan Kepegawaian dan Pengembangan Sumber Daya Manusia	-	9	22	1	32
5	Badan Kesatuan Bangsa dan Politik Kabupatn Nias	-	3	9	7	19
6	Badan Penanggulangan Bencana Daerah Kabupaen Nias	-	1	15	6	22
7	Badan Pengelolaan Keuangan dan Pendapatan Daerah Kabupaten Nias	-	2	35	2	39
8	Badan Perencanaan Pembangunan Daerah, Penelitian Dan Pengembangan Kabupaten Nias	-	1	25	3	29
9	Dinas Kependudukan dan Pencatatan Sipil Kabupaten Nias	-	-	16	2	18
10	Dinas Kesehatan, Pengendalian Penduduk dan Keluarga Berencana Kabupaten Nias	-	9	64	4	77
11	Dinas Ketahanan Pangan, Pertanian dan Perikanan Kabupaten Nias	-	5	32	9	46
12	Dinas Komunikasi dan Informatika Kabupaten Nias	-	2	19	5	26
13	Dinas Koperasi, Usah Kecil dan Menengah, Perdagangan serta Ketenagakerjaa Kabupaten Nias	-	2	17	7	26
14	Dinas Pariwisata, Pemuda dan Olahraga Kabupaten Nias	-	2	19	5	26
15	Dinas Pekerjaan Umum dan Tata Ruang Kabupaten Nias	-	5	47	4	56

Lanjutan Tabel/*Continued Table 2.3.5*

No	Dinas/Instansi Pemerintahan <i>Agency Government</i>	Golongan <i>Rank</i>				Jumlah <i>Total</i>
		I	II	III	IV	
(1)	(2)	(3)	(4)	(5)	(6)	(7)
16	Dinas Penanaman Modal dan Pelayanan Terpadu Satu Pintu Kabupaten Nias	-	2	14	4	20
17	Dinas Pendidikan Kabupaten Nias	1	79	905	83	1068
18	Dinas Perpustakaan dan Arsip Kabupaten Nias	-	2	13	5	20
19	Dinas Perumahan dan Kawasan Pemukiman, Perhubungan serta Lingkungan Hidup Kabupaten Nias	-	12	23	7	42
20	Dinas Sosial, Peberdayaan Masyarakat, Desa, Perempuan dan Perlindungan Anak Kabupaten Nias	-	7	32	6	45
21	Satuan Polisi Pamong Praja Kabupaten Nias	1	23	24	5	53
22	Kecamatan Bawolato	1	5	8	1	15
23	Kecamatan Botomuzoi	-	3	10	-	13
24	Kecamatan Gido	-	3	9	-	12
25	Kecamatan Hiliduho	-	5	11	1	17
26	Kecamatan Hiliserangkai	-	4	10	1	15
27	Kecamatan Idanogawo	-	9	11	-	20
28	Kecamatan Mau	-	7	5	2	14
29	Kecamatan Sogaeadu	-	5	7	2	14
30	Kecamatan Somolo-molo	-	4	7	-	11

Lanjutan Tabel/*Continued Table 2.3.5*

No	Dinas/Instansi Pemerintahan <i>Agency Government</i>	Golongan <i>Rank</i>				Jumlah <i>Total</i>
		I	II	III	IV	
(1)	(2)	(3)	(4)	(5)	(6)	(7)
31	Kecamatan Ulugawo	1	3	8	1	13
32	Satuan Pendidikan Nonformal Sejenis Sanggar Kegiatan Belajar	-	-	2	2	4
33	UPTD Balai Pelaksana Penyuluhan Pertanian	-	39	16	2	57
34	UPTD Peralatan Berat dan Laoratorium Bahan Konstruksi	-	4	3	-	7
35	UPTd RSUD dr.M.Thomsen Nias	1	55	176	16	248
36	UPTD Puskesmas Bawolato	-	23	19	1	43
37	UPTD Puskesmas Botombawo	-	16	17	-	33
38	UPTD Puskesmas Botomuzoi	-	18	10	-	28
39	UPTD Puskesmas Bozihona	-	13	10	-	23
40	UPTD Puskesmas Ehosakhozi	-	6	7	-	13
41	UPTD Puskesmas Hiliduhu	-	24	20	1	45
42	UPTD Puskesmas Hiliweto Gido	-	22	27	1	50
43	UPTD Puskesmas Idanogawo	-	20	26	1	47
44	UPTD Puskesmas Mau	-	14	6	-	20
45	UPTD Puskesmas Sogaeadu	-	16	22	-	38
46	UPTD Puskesmas Somolo-molo	-	4	9	-	13
47	UPTD Puskesmas Ulugawo	-	8	10	-	18
48	UPTD Instalasi Farmasi Kesehatan	-	-	5	-	5
Jumlah/Total		6	519	1904	226	2655

Sumber/Source: Badan Kepegawaian dan Pengembangan Sumber Daya Manusia Kabupaten Nias/ *Regional Personal Agency and Human Development in Nias Regency*

Tabel 2.3.6
Table

Jumlah Pegawai Negeri Sipil Menurut Dinas/Instansi Pemerintah dan Pendidikan Terakhir di Kabupaten Nias, 2022
Number of Civil Servants of Agency Government and Last Education in Nias Regency, 2022

	Dinas/Instansi Pemerintahan <i>Agency Government</i>	Pendidikan Terakhir <i>Last Education</i>							Jumlah <i>Total</i>
		SD	SMP	SMA	D1-D3	S1	S2	S3	
(1)	(2)	(3)	(4)	(5)	(6)	(7)	(8)	(9)	(10)
1	Sekretariat Daerah Kabupaten Nias	1	-	24	12	53	13	-	103
2	Sekretariat DPRD Kabupaten Nias	-	-	5	2	14	3	-	24
3	Inspektorat Daerah Kabupaten Nias	-	-	3	-	17	8	-	28
4	Badan Kepegawaian dan Pengembangan Sumber Daya Manusia	-	-	9	3	20	2	-	34
5	Badan Kesatuan Bangsa dan Politik Kabupaten Nias	-	-	4	1	11	2	-	18
6	Badan Penanggulangan Bencana Daerah Kabupaten Nias	-	-	5	4	10	3	-	22
7	Badan Pengelolaan Keuangan dan Pendapatan Daerah Kabupaten Nias	-	-	4	7	21	7	-	39
8	Badan Perencanaan Pembangunan Daerah, Penelitian Dan Pengembangan Kabupaten Nias	-	-	4	2	21	2	-	29
9	Dinas Kependudukan dan Pencatatan Sipil Kabupaten Nias	-	-	1	1	15	1	-	18
10	Dinas Kesehatan, Pengendalian Penduduk dan Keluarga Berencana Kabupaten Nias	-	-	6	38	27	6	-	77
11	Dinas Ketahanan Pangan, Pertanian dan Perikanan Kabupaten Nias	-	-	7	6	29	4	-	46
12	Dinas Komunikasi dan Informatika Kabupaten Nias	-	-	4	3	17	2	-	26
13	Dinas Koperasi, Usaha Kecil dan Menengah, Perdagangan serta Ketenagakerjaa Kabupaten Nias	-	-	6	6	13	1	-	26
14	Dinas Pariwisata, Pemuda dan Olahraga Kabupaten Nias	-	-	4	6	15	1	-	26
15	Dinas Pekerjaan Umum dan Tata Ruang Kabupaten Nias	-	-	9	4	39	4	-	56

Lanjutan Tabel/*Continued Table 2.3.6*

(1)	(2) Dinas/Instansi Pemerintahan <i>Agency Government</i>	Pendidikan Terakhir <i>Last Education</i>							Jumlah <i>Total</i>
		SD (3)	SMP (4)	SMA (5)	D1-D3 (6)	S1 (7)	S2 (8)	S3 (9)	
16	Dinas Penanaman Modal dan Pelayanan Terpadu Satu Pintu Kabupaten Nias	-	-	2	1	16	1	-	20
17	Dinas Pendidikan Kabupaten Nias	-	3	102	69	887	7	-	1068
18	Dinas Perpustakaan dan Arsip Kabupaten Nias	-	-	5	4	10	1	-	20
19	Dinas Perumahan dan Kawasan Pemukiman, Perhubungan serta Lingkungan Hidup Kabupaten Nias	-	-	17	2	17	6	-	42
20	Dinas Sosial, Peberdayaan Masyarakat, Desa, Perempuan dan Perlindungan Anak Kabupaten Nias	-	-	10	6	26	3	-	45
21	Satuan Polisi Pamong Praja Kabupaten Nias	1	-	30	1	21	-	-	53
22	Kecamatan Bawolato	-	1	6	-	8	-	-	15
23	Kecamatan Botomuzoi	-	-	4	1	5	3	-	13
24	Kecamatan Gido	-	-	3	2	6	1	-	12
25	Kecamatan Hiliduho	-	-	8	2	5	2	-	17
26	Kecamatan Hiliserangkai	-	-	6	1	8	-	-	15
27	Kecamatan Idanogawo	-	1	10	1	6	2	-	20
28	Kecamatan Mau	-	-	7	2	5	-	-	14
29	Kecamatan Sogaeadu	-	-	5	2	5	2	-	14
30	Kecamatan Somolo-molo	-	1	4	-	5	1	-	11

Lanjutan Tabel/*Continued Table 2.3.6*

(1)	(2) Dinas/Instansi Pemerintahan <i>Agency Government</i>	Pendidikan Terakhir <i>Last Education</i>							Jumlah <i>Total</i>
		SD (3)	SMP (4)	SMA (5)	D1-D3 (6)	S1 (7)	S2 (8)	S3 (9)	
31	Kecamatan Ulugawo	1	-	7	-	4	1	-	13
32	Satuan Pendidikan Nonformal Sejenis Sanggar Kegiatan Belajar	-	-	-	-	4	-	-	4
33	UPTD Balai Pelaksana Penyuluhan Pertanian	-	-	24	20	13	-	-	57
34	UPTD Peralatan Berat dan Laoratorium Bahan Konstruksi	-	-	5	1	1	-	-	7
35	UPTd RSUD dr.M.Thomsen Nias	1	-	24	140	66	17	-	248
36	UPTD Puskesmas Bawolato	-	-	-	40	3	-	-	43
37	UPTD Puskesmas Botombawo	-	-	1	27	5	-	-	33
38	UPTD Puskesmas Botomuzoi	-	-	-	23	4	1	-	28
39	UPTD Puskesmas Bozihona	-	-	-	27	5	-	-	32
40	UPTD Puskesmas Ehosakhozi	-	-	1	7	5	-	-	13
41	UPTD Puskesmas Hiliduhu	-	-	1	37	7	-	-	45
42	UPTD Puskesmas Hiliweto Gido	-	-	1	38	11	-	-	50
43	UPTD Puskesmas Idanogawo	-	-	2	40	5	-	-	47
44	UPTD Puskesmas Mau	-	-	2	13	4	1	-	20
45	UPTD Puskesmas Sogaeadu	-	-	-	31	7	-	-	38
46	UPTD Puskesmas Somolo-molo	-	-	-	10	3	-	-	13
47	UPTD Puskesmas Ulugawo	-	-	-	14	4	-	-	18
48	UPTD Instalasi Farmasi Kesehatan	-	-	-	3	2	-	-	5
Jumlah/Total		4	6	382	660	1505	108	0	2665

Sumber/Source: Badan Kepegawaian dan Pengembangan Sumber Daya Manusia Kabupaten Nias/ *Regional Personal Agency and Human Development in Nias Regency*

Tabel 2.3.7
Table

Jumlah Pegawai Negeri Sipil Pada Kantor Kecamatan Menurut Golongan di Kabupaten Nias, 2022
Number of Civil Servants to Subdistrict Official by Rank in Nias Regency, 2022

Dinas/Instansi Pemerintahan <i>Agency Government</i>	Golongan <i>Rank</i>				Jumlah <i>Total</i>
	I	II	III	IV	
(1)	(2)	(3)	(4)	(5)	(6)
Kecamatan Idanogawo	-	9	11	-	20
Kecamatan Bawolato	1	5	8	1	15
Kecamatan Ulugawo	1	3	8	1	13
Kecamatan Gido	-	3	9	-	12
Kecamatan Sogaeadu	-	5	7	2	14
Kecamatan Ma'u	-	7	5	2	14
Kecamatan Somolo-molo	-	4	7	-	11
Kecamatan Hiliduho	-	5	11	1	17
Kecamatan Hiliserangkai	-	4	10	1	15
Kecamatan Botomuzoi	-	3	10	-	13
Jumlah/Total	2	48	86	8	144

Tabel 2.3.8 Jumlah Pegawai Negeri Sipil Pada Kantor Kecamatan Menurut Pendidikan di Kabupaten Nias, 2022
Table Number of Civil Servants to Subdistrict Official by Educational in Nias Regency, 2022

Dinas/Instansi Pemerintahan Agency Government	Pendidikan Terakhir Last Education							Jumlah Total
	SD	SMP	SMA	D1-D3	S1	S2	S3	
(1)	(2)	(3)	(4)	(5)	(6)	(7)	(8)	(6)
Kecamatan Idanogawo	-	1	10	1	6	2	-	20
Kecamatan Bawolato	-	1	6	-	8	-	-	15
Kecamatan Ulugawo	1	-	7	-	4	1	-	13
Kecamatan Gido	-	-	3	2	6	1	-	12
Kecamatan Sogaeadu	-	-	5	2	5	2	-	14
Kecamatan Ma'u	-	-	7	2	5	-	-	14
Kecamatan Somolo-molo	-	1	4	-	5	1	-	11
Kecamatan Hiliduho	-	-	8	2	5	2	-	17
Kecamatan Hiliserangkai	-	-	6	1	8	-	-	15
Kecamatan Botomuzoi	-	-	4	1	5	3	-	13
Jumlah/Total	1	3	60	11	57	12	0	144

2.4 KEUANGAN PEMERINTAH GOVERNMENT FINANCE

Tabel 2.4.1 Realisasi Pendapatan Pemerintah Kabupaten Nias Menurut Jenis Pendapatan (ribu rupiah), 2019-2022
Actual Nias Regency Government Revenues by Kind of Revenues (thousand rupiahs), 2019-2022

Jenis Pendapatan/ <i>Kind of Revenues</i>	2019	2020
	(1)	(2)
1. Pendapatan Asli Daerah (PAD)/<i>Regional Revenue</i>	107 639 139,18	103 317 179,53
1.1 Pajak Daerah/ <i>Regional Tax</i>	8 635 779,99	5 750 516,30
1.2 Retribusi Daerah/ <i>Regional Retribution</i>	2 154 939,04	870 806,90
1.3 Hasil Perusahaan Milik Daerah dan Pengelolaan Kekayaan Daerah yang Dipisahkan/ <i>Regional-Owned Company Revenue and Separated Management of Regional Wealth</i>	10 052 195,76	7 233 684,14
1.4 Lain-lain PAD yang Sah/ <i>Other Regional Revenue</i>	86 796 224,39	89 462 172,18
2. Dana Perimbangan/<i>Balance Funds</i>	621 468 917,08	533 751 041,01
2.1 Bagi Hasil Pajak/ <i>Tax Sharing Revenue</i>	10 246 855,76	
2.2 Bagi Hasil Pajak/ Bagi Hasil Bukan Pajak/Sumber Daya Alam / <i>Tax Sharing Revenue / Non-Tax Sharing Revenue/Natural Resources</i>	443 235 113,00	12 058 823,40
2.3 Dana Alokasi Umum/ <i>General Allocation Fund</i>	167 986 948,32	0
2.4 Dana Alokasi Khusus (DAK) Fisik/ <i>Physical Special Allocation Fund</i>	0	417 880 380,00
2.5 Dana Alokasi Khusus (DAK) Non Fisik/ <i>Non Physical Special Allocation Fund</i>	0	99 811 837,61
2.6 Dana Insentif Daerah / <i>Regional Incentive Fund</i>	0	0
2.7 Dana Desa/ <i>Regional Fund</i>	0	4 000 000,00
3. Lain-lain Pendapatan yang Sah/<i>Other Revenue</i>	235 336 990,77	156 898 021,98
3.1 Pendapatan Hibah/ <i>Grant</i>	0	0
3.2 Dana Darurat/ <i>Emergency Fund</i>	0	0
3.3 Dana Bagi Hasil Pajak dari Provinsi dan Pemerintah Daerah Lainnya/ <i>Tax Sharing Revenue from Provincial and Other Regional Governments</i>	22 232 902,92	13 262 801,98
3.4 Dana Penyesuaian dan Otonomi Daerah/ <i>Regional Adjustment and Autonomy Fund</i>	180 413 087,85	0
3.5 Bantuan Keuangan dari Provinsi atau Pemerintah Daerah Lainnya/ <i>Financial Assistance from Provincial or Other Regional Governments</i>	0	0
3.6 Lainnya/ <i>Others</i>	32 691 000,00	143 635 220,00
Jumlah/<i>Total</i>	964 445 047,03	793 966 242,52

Lanjutan Tabel/Continued Table 2.4.1

Jenis Pendapatan/Kind of Revenues	2021	2022*
(1)	(4)	(5)
1. Pendapatan Asli Daerah (PAD)/Regional Revenue	103,944,559,551.26	93,363,082,412.00
1.1 Pajak Daerah/Regional Tax	6,886,385,112.94	4,897,021,051.00
1.2 Retribusi Daerah/Regional Retribution	711,279,950.00	759,304,080.00
1.3 Hasil Perusahaan Milik Daerah dan Pengelolaan Kekayaan Daerah yang Dipisahkan/Regional-Owned Company Revenue and Separated Management of Regional Wealth	10,531,786,799.00	10,466,660,712.00
1.4 Lain-lain PAD yang Sah/Other Regional Revenue	85,815,107,689.32	77,240,096,569.00
2. Dana Perimbangan/Balance Funds	722,691,345,307.00	803,679,221,668.00
2.1 Bagi Hasil Pajak/Tax Sharing Revenue	13,253,592,834.00	11,364,536,923.00
2.2 Bagi Hasil Pajak/ Bagi Hasil Bukan Pajak/Sumber Daya Alam / Tax Sharing Revenue / Non-Tax Sharing Revenue/Natural Resources	7,689,388,950.00	11,461,797,761.00
2.3 Dana Alokasi Umum/General Allocation Fund	412,621,552,000.00	405,540,301,026.00
2.4 Dana Alokasi Khusus (DAK) Fisik/Physical Special Allocation Fund	53,325,470,658.00	110,573,613,337.00
2.5 Dana Alokasi Khusus (DAK) Non Fisik/Non Physical Special Allocation Fund	57,799,535,765.00	93,593,336,541.00
2.6 Dana Insentif Daerah / Regional Incentive Fund	-	2,183,191,000.00
2.7 Dana Desa/ Regional Fund	178,001,805,100.00	168,962,445,080.00
3. Lain-lain Pendapatan yang Sah/Other Revenue	36,729,402,142.00	3,469,022,800.00
3.1 Pendapatan Hibah/Grant	36,729,402,142.00	-
3.2 Dana Darurat/Emergency Fund	-	-
3.3 Dana Bagi Hasil Pajak dari Provinsi dan Pemerintah Daerah Lainnya/Tax Sharing Revenue from Provincial and Other Regional Governments	-	-
3.4 Dana Penyesuaian dan Otonomi Daerah/Regional Adjustment and Autonomy Fund	-	-
3.5 Bantuan Keuangan dari Provinsi atau Pemerintah Daerah Lainnya/Financial Assistance from Provincial or Other Regional Governments	-	3,469,022,800.00
3.6 Lainnya/Others	-	-
Jumlah/Total	863,365,307,000	900,511,326,880

Catatan/Note: * data yang bersifat sementara (Unaudited)

Sumber/Source: Badan Pengelolaan Keuangan dan Pendapatan Daerah Kabupaten Nias / Board of Financial and Regional Revenue Management of Nias Regency

**Tabel
Table 2.4.2**

**Realisasi Belanja Pemerintah Kabupaten Nias Menurut
Jenis Belanja (ribu rupiah), 2019-2022
Realization of Nias Regency Government Expenditures by
Expenditure Type (thousands of rupiah), 2019-2022**

Jenis Belanja / Kind of Expenditure	2019	2020
(1)	(2)	(3)
1. Belanja Tidak Langsung/Indirect Expenditures	531 082 381,57	539 815 729,94
1.1 Belanja Pegawai/Personnel Expenditures	287 409 309,35	270 251 494,19
1.2 Belanja Barang dan Jasa/Goods and Services Expenditures	-	-
1.3 Belanja Bunga/Interest Expenditures	-	-
1.4 Belanja Subsidi/Subsidies Expenditures	-	-
1.5 Belanja Hibah/Grant Expenditures	15 328 450,00	32 936 076,00
1.6 Belanja Bantuan Sosial/Social Aid Expenditures	4 190 000,00	1 000 000,00
1.7 Belanja Bagi Hasil/Sharing Fund Expenditure	821 806,79	694 948,95
1.8 Belanja Bantuan Keuangan/Financial Aids Expenditures	223 332 815,44	229 804 625,82
1.9 Belanja Tidak Terduga/Unpredicted Expenditures	-	5 128 584,98
2. Belanja Langsung/Direct Expenditures	444 197 719,82	356 232 194,49
2.1 Belanja Pegawai/Personnel Expenditures	34 320 469,60	30 386 933,29
2.2 Belanja Barang dan Jasa/Goods and Services Expenditures	219 423 223,64	180 658 493,08
2.3 Belanja Modal/Capital Expenditure	190 454 026,59	145 186 768,12
2.4 Belanja Transfer /Transfer Shopping	-	-
3. Belanja Transfer Bagi Hasil Pendapatan dan Bantuan / Revenue Sharing Transfer Revenue and Assistance	-	-
Jumlah/Total	975 280 101,39	896 047 924,43

Lanjutan Tabel/Continued Table 2.4.2

Jenis Belanja / Kind of Expenditure	2021	2022*
(1)	(2)	(3)
1. Belanja Tidak Langsung/Indirect Expenditures	5,011,155,093.00	6,399,252,525.00
1.1 Belanja Pegawai/Personnel Expenditures	-	-
1.2 Belanja Barang dan Jasa/Goods and Services Expenditures	-	-
1.3 Belanja Bunga/Interest Expenditures	-	-
1.4 Belanja Subsidi/Subsidies Expenditures	532,000,000.00	-
1.5 Belanja Hibah/Grant Expenditures	4,479,155,093.00	6,399,252,525.00
1.6 Belanja Bantuan Sosial/Social Aid Expenditures	-	-
1.7 Belanja Bagi Hasil/Sharing Fund Expenditure	-	-
1.8 Belanja Bantuan Keuangan/Financial Aids Expenditures	-	-
1.9 Belanja Tidak Terduga/Unpredicted Expenditures	-	-
2. Belanja Langsung/Direct Expenditures	613,344,929,933.85	708,725,414,676.00
2.1 Belanja Pegawai/Personnel Expenditures	298,259,020,765.00	283,149,055,666.00
2.2 Belanja Barang dan Jasa/Goods and Services Expenditures	211,639,167,544.99	221,052,481,291.00
2.3 Belanja Modal/Capital Expenditure	103,446,741,623.86	204,523,877,719.00
2.4 Belanja Transfer /Transfer Shopping	-	-
3. Belanja Transfer Bagi Hasil Pendapatan dan Bantuan / Revenue Sharing Transfer Revenue and Assistance	221,045,957,468.00	209,294,271,764.00
Jumlah/Total	839,402,042,494.85	924,418,938,965.00

Catatan/Note: * data yang bersifat sementara (Unaudited)

Sumber/Source: Badan Pengelolaan Keuangan dan Pendapatan Daerah Kabupaten Nias / Board of Financial and Regional Revenue Management of Nias Regency

03

PENDUDUK DAN KETENAGAKERJAAN

Population and Employment

<https://niaskab.bps.go.id>



PENJELASAN TEKNIS

1. Sumber utama data kependudukan adalah sensus penduduk yang dilaksanakan setiap sepuluh tahun sekali. Sensus penduduk telah dilaksanakan sebanyak tujuh kali sejak Indonesia merdeka, yaitu tahun 1961, 1971, 1980, 1990, 2000, 2010 dan 2020. Di dalam sensus penduduk, pencacahan dilakukan terhadap seluruh penduduk yang berdomisili di wilayah teritorial Indonesia termasuk warga negara asing kecuali anggota korps diplomatik negara sahabat beserta keluarganya.
2. Metode pengumpulan data dalam sensus dilakukan dengan wawancara antara petugas sensus dengan responden dan juga melalui e-census. Pencatatan penduduk menggunakan konsep usual residence, yaitu konsep di mana penduduk biasa bertempat tinggal. Bagi penduduk yang bertempat tinggal tetap dicacah di mana mereka biasa tinggal, sedangkan untuk penduduk yang tidak bertempat tinggal tetap dicacah di tempat di mana mereka ditemukan petugas sensus pada malam 'Hari Sensus'. Termasuk penduduk yang tidak bertempat tinggal tetap adalah tuna wisma, awak kapal berbendera Indonesia, penghuni perahu/rumah apung,

TECHNICAL NOTES

1. *The main source of demographic data is population census, which is conducted every ten years. Population Census has been conducted seven times since Indonesia's independence: 1961, 1971, 1980, 1990, 2000, 2010 and 2020. The population census enumerates all residents who domicile in the entire territory of Indonesia including foreign citizens except the diplomatic corps members and their families.*
2. *The method of data collection in a population census involves interviewing respondents and conducting e-census. Enumeration of the population uses the concept of "usual residence", which is the concept of "places where people usually live". De jure was applied to the permanent residents, while de facto was applied to non-permanent residents. The permanent residents were enumerated in place where they normally live, the non-permanent residents were enumerated where they were found by the enumerators, on the night of 'Census Date'. The non permanent residents include homeless people, ship crew, boat people, remote*

masyarakat terpencil / terasing dan pengungsi. Bagi mereka yang mempunyai tempat tinggal tetap dan sedang bepergian ke luar wilayah lebih dari enam bulan, tidak dicacah di tempat tinggalnya, tetapi dicacah di tempat tujuannya.

area community, and internally displaced persons. Those who had permanent residence and had been travelling away from their home for six months or more were not enumerated in their permanent place, but in the place where they were during the census.

3. Untuk tahun yang tidak dilaksanakan sensus penduduk, data kependudukan diperoleh dari hasil proyeksi penduduk. Proyeksi penduduk merupakan suatu perhitungan ilmiah yang didasarkan pada asumsi dari komponen-komponen perubahan penduduk, yaitu kelahiran, kematian, dan migrasi. Proyeksi penduduk Indonesia 2010–2035 menggunakan data dasar penduduk hasil SP2010.

3. *For the periods where the population census is not conducted, population projection is done to estimate population during those years. The population projection is an estimate based on the demographic components, such as birth, death, and migration. Indonesia's 2010–2035 population projection used the 2010 Population Census as the base population.*

4. Penduduk Indonesia adalah semua orang yang berdomisili di wilayah teritorial Indonesia selama 6 bulan atau lebih dan atau mereka yang berdomisili kurang dari 6 bulan tetapi bertujuan menetap.

4. *The population of Indonesia are all residents of the entire territory of Indonesia who have stayed for six months or longer, and those who intended to stay more than six months even though their length of stay is less than six months.*

5. Laju pertumbuhan penduduk adalah angka yang menunjukkan persentase penambahan penduduk dalam jangka waktu tertentu.

5. *The growth rate of population is the number that show percentage of population growth within a specified period.*

6. Kepadatan penduduk adalah rasio banyaknya penduduk per kilometer persegi.
 7. Rasio jenis kelamin adalah perbandingan antara penduduk laki-laki dan penduduk perempuan pada suatu wilayah dan waktu tertentu. Biasanya dinyatakan dengan banyaknya penduduk laki-laki untuk 100 penduduk perempuan.
 8. Distribusi penduduk adalah pola persebaran penduduk di suatu wilayah, baik berdasarkan batas-batas geografis maupun berdasarkan batas-batas administrasi pemerintahan.
 9. Komposisi penduduk adalah pola persebaran penduduk menurut karakteristiknya, contoh: penduduk menurut kelompok umur, penduduk menurut jenis kelamin.
 10. Rumah tangga adalah seseorang atau sekelompok orang yang mendiami sebagian atau seluruh bangunan fisik/sensus dan biasanya tinggal bersama serta pengelolaan makan dari satu dapur. Yang dimaksud makan dari satu dapur adalah jika pengurusan kebutuhan sehari-harinya dikelola bersama-sama menjadi satu.
6. *Population density is ratio of population per square kilometer.*
 7. *Gender ratio is the ratio of males population to females population in a given area and time, usually expressed as the number of males for every 100 females.*
 8. *Population distribution is the pattern of population distribution in an area, either by geographic boundaries or by government administrative boundaries.*
 9. *Population compotition isthe pattern of population distribution by its characteristics, example: population by age group, population by Gender.*
 10. *Household is an individual or group of people living in a physical/census building unit or part of it and usually commit on a common provision for food and other essentials of living. Common provision for food means one organising daily needs for all of household members.*

11. Anggota rumah tangga adalah semua orang yang biasanya bertempat tinggal di suatu rumah tangga, baik yang berada di rumah pada waktu pencacahan maupun yang sementara tidak ada.
 12. Rata-rata anggota rumah tangga adalah angka yang menunjukkan rata-rata jumlah anggota rumah tangga per rumah tangga.
 13. Istilah migrasi seumur hidup disebut bila provinsi tempat tinggal seseorang pada saat pencacahan berbeda dengan provinsi tempat lahirnya.
 14. Istilah migrasi risen disebut bila provinsi tempat tinggal seseorang pada saat pencacahan berbeda dengan provinsi tempat tinggalnya 5 tahun yang lalu.
 15. Penduduk usia kerja adalah penduduk yang berumur 15 tahun ke atas.
 16. Angkatan kerja adalah penduduk usia kerja (15 tahun ke atas) yang bekerja, punya pekerjaan namun sementara tidak bekerja, dan pengangguran.
 17. Bekerja adalah kegiatan ekonomi yang dilakukan oleh seseorang dengan maksud memperoleh atau membantu memperoleh
11. *Household member are those who usually lives in a household regardless of their location at the time of enumeration.*
 12. *Average household size is the average number of household members per household.*
 13. *Lifetime migration terminology if someone's province of residence at the time of enumeration was different from his/her province of birthplace.*
 14. *Recent migration terminology if someone's province of residence at the time of enumeration was different from his/her province of residence 5 years ago.*
 15. *Working age population is persons of 15 years and over.*
 16. *Labor force or economically active are persons of 15 years and over, who in the previous week were working, temporarily absent from work but having jobs, and unemployment.*
 17. *Working is economic activity conducted by a person and intended to earn income by doing work or helping to do work at least*

pendapatan dan lamanya bekerja paling sedikit 1 jam secara terus menerus dalam seminggu yang lalu (termasuk pekerja keluarga tanpa upah yang membantu dalam suatu usaha ekonomi).

one hour continuously during the reference week (including unpaid family worker/s for any economic activity).

18. Jumlah jam kerja seluruhnya adalah jumlah jam kerja yang digunakan untuk bekerja (tidak termasuk jam kerja istirahat resmi dan jam kerja yang digunakan untuk hal-hal di luar pekerjaan).
 19. Lapangan usaha adalah bidang kegiatan dari pekerjaan/tempat bekerja di mana seseorang bekerja. Klasifikasi lapangan usaha mengikuti Klasifikasi Baku Lapangan Usaha Indonesia (KBLI) dalam 1 digit.
 20. Status pekerjaan adalah kedudukan seseorang dalam unit usaha/kegiatan dalam melakukan pekerjaan.
 21. Berusaha sendiri tanpa dibantu orang lain adalah bekerja atau berusaha dengan menanggung risiko secara ekonomis, yaitu dengan tidak kembalinya ongkos produksi yang telah dikeluarkan dalam rangka usahanya tersebut, serta tidak menggunakan pekerja dibayar maupun pekerja tak dibayar, termasuk yang sifat pekerjaannya memerlukan teknologi atau keahlian khusus.
18. *Total working hours is the total hours spent by an employee to perform all jobs (excluding the time used for other activities which are not classified as work).*
 19. *Industry is field of a person's activity or establishment. The classification of industries follows the Indonesia Standard Industrial Classification (KBLI) in one digit.*
 20. *Employment status is the status of a person at his place of work or establishment where he was employed.*
 21. *Self-employed without the assistance of others is to work or try to bear the risk economically, that is by not returning the production costs incurred in the framework of the business, and not using paid or unpaid workers, including those whose jobs require technology or expertise special.*

22. Berusaha dibantu buruh tidak tetap/buruh tidak dibayar adalah bekerja atau berusaha atas risiko sendiri, dan menggunakan buruh/pekerja tak dibayar dan atau buruh/pekerja tidak tetap.
23. Berusaha dibantu buruh tidak tetap/buruh tidak dibayar adalah bekerja atau berusaha atas risiko sendiri, dan menggunakan buruh/pekerja tak dibayar dan atau buruh/pekerja tidak tetap.
24. Berusaha dibantu buruh tetap/buruh dibayar adalah berusaha atas risiko sendiri dan mempekerjakan paling sedikit satu orang buruh/pekerja tetap yang dibayar.
25. Buruh/karyawan/pegawai adalah seseorang yang bekerja pada orang lain atau instansi/kantor/ perusahaan secara tetap dengan menerima upah/gaji baik berupa uang maupun barang. Buruh yang tidak mempunyai majikan tetap, tidak digolongkan sebagai buruh/karyawan, tetapi sebagai pekerja bebas. Seseorang dianggap memiliki majikan tetap jika memiliki 1 (satu) majikan (orang/rumah tangga) yang sama dalam sebulan terakhir, khusus pada sektor bangunan batasannya tiga bulan. Apabila majikannya instansi/lembaga, boleh lebih dari satu.
22. *Employer assisted by temporary workers/unpaid worker is a person who works at his own risk and assisted by temporary worker/unpaid worker.*
23. *Employer assisted by temporary workers/unpaid worker is a person who works at his own risk and assisted by temporary worker/unpaid worker.*
24. *Employer assisted by permanent workers/paid workers is a person who does his business at her/his own risk at least one assisted by paid permanent worker.*
25. *Employee is a person who work permanently for other people or institution/office/company and gains some money/cash or goods as wage/salary. Labor who have no permanent employer is not categorized as a laborer/ worker/ employee but casual worker. A laborers in general is considered to have a permanent employer if he has the same employer during the past month, particularly for building construction sector is 3 months. If the employer is an institution, more than 1 (one) employer is allowed.*

26. Pekerja bebas adalah seseorang yang bekerja pada orang lain/ majikan/institusi yang tidak tetap (lebih dari 1 majikan dalam sebulan terakhir) di usaha pertanian baik berupa usaha rumah tangga maupun bukan usaha rumah tangga, ataupun di nonpertanian atas dasar balas jasa dengan menerima upah atau imbalan baik berupa uang maupun barang, dan baik dengan sistem pembayaran harian maupun borongan.
27. Pekerja tak dibayar adalah seseorang yang bekerja membantu usaha untuk memperoleh penghasilan/keuntungan yang dilakukan oleh salah seorang anggota rumah tangga atau bukan anggota rumah tangga tanpa mendapat upah/gajibaik berupa uang maupun barang.
26. *Casual employee is a person who does not work permanently for other people/employer/ institution (more than 1 employer during the last 1 month) in agricultural sector, either home industry or not home industry, or in non-agricultural sector based on remuneration paid with money or goods, and based on daily or contact payment system.*
27. *Unpaid worker is a person who intended to work without pay, either with money or good, in an establishment run by other members of the family, relative or neighbour.*

ULASAN**DESCRIPTION****Penduduk**

Berdasarkan hasil proyeksi penduduk interim 2020-2023 (pertengahan tahun/juni) tercatat bahwa tahun 2022 jumlah penduduk Kabupaten Nias berjumlah 149.249 jiwa, penduduk laki-laki sebanyak 72.990 jiwa dan perempuan sebanyak 76.259 jiwa, dengan rasio sebesar 95,71 yang artinya terdapat 95 laki-laki per 100 perempuan.

Dari 10 kecamatan di Kabupaten Nias, kecamatan Idanogawo memiliki jumlah penduduk terbesar yaitu 27.363 atau sekitar 18,33 persen, selanjutnya kecamatan Bawolato sebesar 25.537 atau 17,11 persen dan kemudian kecamatan Gido sebesar 23.904 atau 16.02 persen. Sedangkan jumlah penduduk terkecil adalah kecamatan Somolo-molo sebesar 6.654 atau 4,46 persen.

Kepadatan penduduk pada tahun 2021 sebesar 173 jiwa per km² meningkat menjadi 174 jiwa per km² pada tahun 2022. Kepadatan penduduk tertinggi di kecamatan Sogaeadu 289,82 jiwa per km² dan terendah di kecamatan Bawolato 124,90 jiwa per km².

Population

Based on the results of the 2020-2023 interim population projection (mid year/June) it is noted that in 2022 the population of Nias Regency will be 149,249 people, the male population will be 72,990 people and the female population will be 76,259 people, with a ratio of 95.71 which means there will be 95 men -males per 100 females.

Of the 10 sub-districts in Nias Regency, Idanogawo sub-district has the largest population, namely 27,363 or around 18.33 percent, then Bawolato sub-district with 25,537 or 17.11 percent and then Gido sub-district with 23,904 or 16.02 percent. Meanwhile, the smallest population is the Somolo-molo sub-district of 6,654 or 4.46 percent.

The population density in 2021 is 173 people per km², increasing to 174 people per km² in 2022. The highest population density is in the Sogaeadu sub-district, 289.82 people per km², and the lowest is in the Bawolato sub-district, 124.90 people per km².

Ketenagakerjaan

Pada tahun 2022 angkatan kerja (bekerja) di Kabupaten Nias sebanyak 79.759 jiwa yang terdiri dari 39.659 laki-laki dan 40.100 perempuan. Jumlah yang bekerja 77.715 jiwa sedangkan pengangguran terbuka 2.242 jiwa. Bukan angkatan kerja sebanyak 14.627 jiwa terdiri dari penduduk yang bersekolah 3.627 jiwa, mengurus rumah tangga 6.714 jiwa dan lainnya 4.241 jiwa.

Menurut pendidikannya, jumlah angkatan kerja yang paling banyak adalah berpendidikan <SD yaitu 38.337 jiwa kemudian berpendidikan Sekolah Menengah Atas sebanyak 19.585 jiwa kemudian berpendidikan Sekolah Menengah Pertama sebanyak 12.482 jiwa sedangkan perguruan tinggi hanya 9.335 jiwa.

Jumlah angkatan kerja yang bekerja menurut status pekerjaan utama yang paling banyak adalah pekerja keluarga tidak dibayar sebanyak 30.575 jiwa dan yang paling sedikit adalah berusaha dibantu buruh tetap dibayar sebanyak 245 jiwa.

Employment

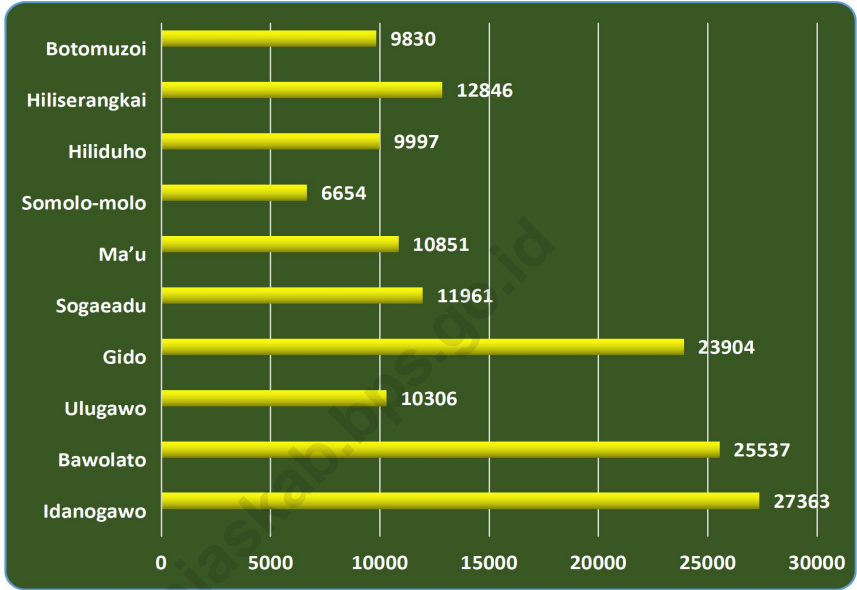
In 2022 the work force (work) in Nias Regency is 79,759 people consisting of 39,659 men and 40,100 women. The number of employed is 77,715 people while the open unemployment is 2,242 people. Non-work force as many as 14,627 people consisting of 3,627 people who attend school, 6,714 people who take care of the household and 4,241 others.

According to their education, the largest number of the work force is <elementary school educated, namely 38,337 people, then with high school education of 19,585 people then with junior high school education of 12,482 people while tertiary education is only 9,335 people.

The largest number of the workforce working according to their main job status is unpaid family workers with 30,575 people and the least are trying to be assisted by permanent paid workers with 245 people.

Gambar 3.1
Figures

Jumlah Penduduk Menurut Kecamatan di Kabupaten Nias, 2022
Total of Population by Subdistrict in Nias Regency, 2022



Catatan/Note: Hasil Proyeksi Penduduk Interim 2020-2023 (Pertengahan tahun/juni) / *The result of Interim Population Projection 2020-2023 (mid year/June)*

¹ Laju Pertumbuhan Penduduk periode 2020 September - 2022 Juni

Sumber/Source: BPS / BPS - Statistics Indonesia

**3.1 PENDUDUK
POPULATION**

Tabel 3.1.1 Penduduk, Laju Pertumbuhan Penduduk, Distribusi Persentase Penduduk, Kepadatan Penduduk, Rasio Jenis Kelamin Penduduk Menurut Kecamatan di Kabupaten Nias, 2022
Population, Population Growth Rate, Percentage Distribution of Population, Population Density, and Population Sex Ratio by Subdistrict in Nias Regency, 2022

Kecamatan Subdistrict	Penduduk (ribu) Population (thousand)	Laju Pertumbuhan Penduduk per Tahun 2020–2022 (%) Annual Population Growth Rate 2020–2022 (%)
(1)	(2)	(3)
Idanogawo	27 363	0,84
Bawolato	25 537	0,96
Ulugawo	10 306	0,64
Gido	23 904	1,41
Sogaeadu	11 961	1,43
Ma'u	10 851	0,83
Somolo-molo	6 654	0,97
Hiliduho	9 997	0,76
Hiliserangkai	12 846	0,89
Botomuzoi	9 830	1,03
Nias	149 249	1,00

Lanjutan Tabel/Continued Table 3.1.1

Kecamatan Subdistrict	Persentase Penduduk Percentage of Total Population	Kepadatan Penduduk per km ² Population Density per sq.km
(1)	(4)	(5)
Idanogawo	18,33	197,34
Bawolato	17,11	124,90
Ulugawo	6,91	156,22
Gido	16,02	217,19
Sogaeadu	8,01	289,82
Ma'u	7,27	177,33
Somolo-molo	4,46	148,36
Hiliduho	6,70	153,61
Hiliserangkai	8,61	207,46
Botomuzoi	6,59	163,89
Nias	100	174,88

Lanjutan Tabel/*Continued Table* 3.1.1

Kecamatan Subdistrict	Rasio Jenis Kelamin Penduduk Population Sex Ratio
(1)	(6)
Idanogawo	97,54
Bawolato	97,56
Ulugawo	96,83
Gido	98,60
Sogaeadu	97,70
Ma'u	88,94
Somolo-molo	91,10
Hiliduho	96,79
Hiliserangkai	91,70
Botomuzoi	90,76
Nias	95,71

Catatan/Note: Hasil Proyeksi Penduduk Interim 2020-2023 (Pertengahan tahun/juni) / *The result of Interim Population Projection 2020-2023 (mid year/June)*

¹ Laju Pertumbuhan Penduduk periode 2020 September - 2022 Juni

Sumber/Source: BPS / BPS - Statistics Indonesia

Tabel 3.1.2 **Jumlah Penduduk Menurut Kelompok Umur dan Jenis Kelamin di Kabupaten Nias, 2022**
Table 3.1.2 **Population by Age Groups and Sex in Nias Regency, 2022**

Kelompok Umur Age Groups	Jenis Kelamin/Sex		
	Laki-Laki Male	Perempuan Female	Jumlah Total
(1)	(2)	(3)	(4)
0–4	6 061	5 702	11 763
5–9	8 409	7 927	16 336
10–14	8 824	8 537	17 361
15–19	8 557	8 045	16 602
20–24	7 987	7 367	15 354
25–29	6 202	6 330	12 532
30–34	5 988	6 632	12 620
35–39	4 835	5 256	10 091
40–44	4 148	4 939	9 087
45–49	3 269	3 694	6 963
50–54	2 292	2 831	5 123
55–59	1 920	2 507	4 427
60–64	1 610	2 328	3 938
65–69	1 269	1 852	3 121
70–74	1 025	1 386	2 411
75+	594	926	1 520
Nama Provinsi	72 990	76 259	149 249

Catatan/Note: Hasil Proyeksi Penduduk Interim 2020-2023 (Pertengahan tahun/juni) / The result of Interim Population Projection 2020-2023 (mid year/June)

¹ Laju Pertumbuhan Penduduk periode 2020 September - 2022 Juni

Sumber/Source: BPS / BPS - Statistics Indonesia

Tabel
Table 3.1.3

Jumlah Penduduk Menurut Kecamatan dan Jenis Kelamin di Kabupaten Nias, 2022
Total of Population by Subdistrict and Gender in Nias Regency, 2022

Kecamatan Subdistrict	Laki-Laki Male	Perempuan Female	Jumlah Total
(1)	(2)	(3)	(4)
Idanogawo	13 511	13 852	27 363
Bawolato	12 611	12 926	25 537
Ulugawo	5 070	5 236	10 306
Gido	11 868	12 036	23 904
Sogaeadu	5 911	6 050	11 961
Ma'u	5 108	5 743	10 851
Somolo-molo	3 172	3 482	6 654
Hiliduho	4 917	5 080	9 997
Hiliserangkai	6 145	6 701	12 846
Botomuzoi	4 677	5 153	9 830
Nias	72 990	76 259	149 249

Catatan/Note: Hasil Proyeksi Penduduk Interim 2020-2023 (Pertengahan tahun/juni) / The result of Interim Population Projection 2020-2023 (mid year/June)

¹ Laju Pertumbuhan Penduduk periode 2020 September - 2022 Juni

Sumber/Source: BPS / BPS - Statistics Indonesia

Tabel
Table 3.1.4**Jumlah Akta Perkawinan yang Dikeluarkan Menurut Kecamatan di Kabupaten Nias, 2022**
Number of the Marriage Certificate Issued by Subdistrict in Nias Regency, 2022

Kecamatan Subdistrict	Akta Perkawinan Marriage Certificate
(1)	(2)
Idanogawo	356
Bawolato	468
Ulugawo	153
Gido	295
Sogaeadu	167
Ma'u	164
Somolo-molo	120
Hiliduho	109
Hiliserangkai	126
Botomuzoi	129
Nias	2 087

Sumber/Source: Dinas Kependudukan dan Pencatatan Sipil Kabupaten Nias / Department of Population and Civil Registry of Nias Regency

Tabel
Table 3.1.5

Jumlah Akta Kelahiran yang Dikeluarkan Menurut Bulan di Kabupaten Nias, 2022
Number of Birth Certificate Issued by Month in Nias Regency, 2022

Bulan Month	Akta Kelahiran Birth Certificate Issued
(1)	(2)
Januari/January	913
Februari/February	826
Maret/March	1 348
April/April	934
Mei/May	821
Juni/June	544
Juli/July	1 057
Agustus/August	825
September/September	668
Oktober/October	568
November/November	390
Desember/December	335
Nias	9 229

Sumber/Source: Dinas Kependudukan dan Pencatatan Sipil Kabupaten Nias / Department of Population and Civil Registry of Nias Regency

Tabel
Table 3.1.6**Jumlah Akta Kematian yang Dikeluarkan Menurut
Kecamatan di Kabupaten Nias, 2022**
**Number of Death Outlined Certificate by Subdistrict in Nias
Regency,, 2022**

Kecamatan Subdistrict	Akta Kematian Death Certificate Issued
(1)	(2)
Idanogawo	249
Bawolato	215
Ulugawo	81
Gido	273
Sogaeadu	137
Ma'u	146
Somolo-molo	69
Hiliduho	109
Hiliserangkai	107
Botomuzoi	124
Nias	1 510

Sumber/Source: Dinas Kependudukan dan Pencatatan Sipil Kabupaten Nias / Department of Population and Civil Registry of Nias Regency

**3.2 KETENAGAKERJAAN
EMPLOYMENT**

Tabel 3.2.1 Jumlah Penduduk Berumur 15 Tahun Keatas Menurut Jenis Kegiatan Selama Seminggu yang Lalu dan Jenis Kelamin di Kabupaten Nias, 2022
Population Aged 15 Years and Over by Type of Activity During The Previous Week and Sex in Nias Regency, 2022

Kegiatan Utama <i>Main Activity</i>	Jenis Kelamin/Sex		
	Laki-Laki <i>Male</i>	Perempuan <i>Female</i>	Laki-Laki+ Perempuan <i>Male+Female</i>
(1)	(2)	(3)	(4)
I. Angkatan Kerja/<i>Economically Active</i>	39 659	40 100	79 759
1. Bekerja/ <i>Working</i>	38 748	38 769	77 517
2. Pengangguran Terbuka/ <i>Unemployment</i>	911	1 331	2 242
II. Bukan Angkatan Kerja/<i>Not Economically Active</i>	5 287	9 340	14 627
1. Sekolah/ <i>Attending School</i>	1 790	1 882	3 672
2. Mengurus Rumah Tangga/ <i>Housekeeping</i>	1 291	5 423	6 714
3. Lainnya/ <i>Others</i>	2 206	2 035	4 241
Jumlah/<i>Total</i>	44 946	49 440	94 386

Catatan/*Note*:

Sumber/*Source*: BPS, Survei Angkatan Kerja Nasional (Sakernas) Agustus/BPS-Statistics Indonesia, August National Labor Force Survey

Tabel
Table 3.2.2

Penduduk Berumur 15 Tahun ke Atas Menurut Pendidikan Tertinggi yang Ditamatkan dan Jenis Kegiatan Selama Seminggu yang Lalu di Kabupaten Nias, 2022
Population 15 Years of Age and Over by Educational Attainment and Type of Activity During the Previous Week in Nias Regency, 2022

Pendidikan Tertinggi yang Ditamatkan ¹ Educational Attainment ¹	Angkatan Kerja/Economically Active			Persentase Bekerja terhadap Angkatan Kerja Percentage of Working to Economically Active
	Bekerja Working	Pengangguran ² Unemployment ²	Jumlah Angkatan Kerja Total of Economically Active	
(1)	(2)	(3)	(4)	(5)
0	37 575	762	38 337	98,01
1	11 823	659	12 482	94,72
2	19 146	439	19 585	97,76
3	8 973	382	9 355	95,92
Jumlah/Total	77 517	2 242	79 759	97,19

Lanjutan Tabel/*Continued Table 3.2.2*

Pendidikan Tertinggi yang Ditamatkan ¹ <i>Educational Attainment ¹</i>	Bukan Angkatan Kerja <i>Not Economically Active</i>	Jumlah Total	Persentase Angkatan Kerja terhadap Penduduk Usia Kerja <i>Percentage of Economically Active to Working Age Population</i>
(1)	(6)	(7)	(8)
0
1
2
3
Jumlah/Total

Catatan/Note: ¹ 0. ≤ Sekolah Dasar (SD)/≤ *Primary School*
 1. Sekolah Menengah Pertama/*Junior High School*
 2. Sekolah Menengah Atas/*Senior High School*
 3. Perguruan Tinggi/*Collage*
² 1. Mencari pekerjaan/*Looking for work*
 2. Mempersiapkan usaha/*Establishing a new business/firm*
 3. Merasa tidak mungkin mendapat pekerjaan/*Feeling hopeless in looking for work (discouraged job seekers)*
 4. Sudah punya pekerjaan tetapi belum mulai bekerja/*Having job already but not starting to work yet*
 Sumber/Source: BPS, Survei Angkatan Kerja Nasional (Sakernas) Agustus/BPS-Statistics Indonesia, August National Labor Force Survey

Tabel
Table 3.2.3**Penduduk Berumur 15 Tahun Ke Atas yang Bekerja Selama Seminggu yang Lalu Menurut Status Pekerjaan Utama dan Jenis Kelamin di Kabupaten Nias, 2022**
Population 15 Years of Age and Over who Worked During The Previous Week by Main Employment Status and Sex in Nias Regency, 2022

Status Pekerjaan Utama Main Employment Status	Laki-Laki Male	Perempuan Female	Jumlah Total
(1)	(2)	(3)	(4)
Berusaha sendiri <i>Own account worker</i>	3 137	3 424	6561
Berusaha dibantu buruh tidak tetap/buruh tidak dibayar <i>Employer assisted by temporary worker/unpaid worker</i>	16 756	8 537	25293
Berusaha dibantu buruh tetap/buruh dibayar <i>Employer assisted by permanent worker/paid worker</i>	158	87	245
Buruh/Karyawan/Pegawai/Employee	8 122	6 038	14160
Pekerja bebas <i>Casual worker</i>	683		683
Pekerja keluarga/tak dibayar <i>Family worker/unpaid worker</i>	9 892	20 683	30 575
Jumlah/Total	38 748	38 769	77 517

Sumber/Source: BPS, Survei Angkatan Kerja Nasional (Sakernas) Agustus/BPS-Statistics Indonesia, August National Labor Force Survey

Tabel
Table 3.2.4

Jumlah Pencari Kerja Menurut Tingkat Pendidikan Yang Ditamatkan di Kabupaten Nias, 2022
Number of Cooperatives and Employment by Type in Nias Regency, 2022

Tingkat Pendidikan <i>Education Level</i>	2022
(1)	(2)
Tidak/Belum Pernah Sekolah <i>No Schooling</i>	0
Tidak/Belum Tamat SD <i>Not Yet Completed Primary School</i>	0
Sekolah Dasar <i>Primary School</i>	0
Sekolah Menengah Pertama <i>Junior High School</i>	7
Sekolah Menengah Atas <i>Senior High School</i>	187
Sekolah Menengah Atas Kejuruan <i>Vocational Senior High School</i>	239
Diploma I/II/III/Akademi <i>Diploma I/II/III/Academy</i>	331
Jumlah/Total	764

Sumber/Source: Dinas Koperasi, Usaha Kecil dan Menengah, Perdagangan serta Ketenagakerjaan Kabupaten Nias / *Departement of Cooperatives, Small and Medium Enterprises, Trade and Employment of Nias Regency*

04

**SOSIAL
DAN KEJAHTERAAN**

Social and Welfare

<https://niaskab.bps.go.id>



PENJELASAN TEKNIS**TECHNICAL NOTES**

1. Jalur Pendidikan di Indonesia terdiri atas 1) pendidikan formal, 2) pendidikan nonformal, dan 3) pendidikan informal yang ketiganya dapat saling melengkapi dan memperkaya (Undang-Undang No. 20 Tahun 2013 tentang Sistem Pendidikan Nasional).
 2. Tidak/belum pernah sekolah adalah mereka yang tidak pernah atau belum pernah terdaftar dan tidak pernah atau belum pernah aktif mengikuti pendidikan di suatu jenjang pendidikan formal. Termasuk juga yang tamat/belum tamat taman kanak-kanak tetapi tidak melanjutkan ke sekolah dasar.
 3. Masih bersekolah adalah mereka yang terdaftar dan aktif mengikuti pendidikan formal dan nonformal (Paket A, B, atau C), baik pendidikan dasar, menengah maupun pendidikan tinggi. Bagi mahasiswa yang sedang cuti dianggap masih bersekolah.
 4. Tidak bersekolah lagi adalah mereka yang pernah terdaftar dan aktif mengikuti pendidikan di suatu jenjang pendidikan formal dan nonformal (Paket A, B, atau C), tetapi pada saat pencacahan tidak lagi terdaftar dan tidak aktif mengikuti pendidikan.
1. *The Education System in Indonesia consists of 1) a formal education, 2) non-formal education, and 3) informal education that all three can be complementary and enriching (Law No. 20 Year 2013 about The National Education System).*
 2. *No/never attended school are those who have never or have never been registered and never or have never been actively attending a formal education level. This includes those who have graduated / have not finished kindergarten but did not continue to primary school.*
 3. *Still in school are those who are registered and actively participating in formal and non-formal education (Package A, B, or C), both primary, secondary and higher education. Students who are on leave are considered still in school.*
 4. *No longer attending school are those who have been registered and actively attended a formal and non-formal education level (Package A, B, or C), but at the time of enumeration they were no longer registered and were not actively participating in education.*

5. Tamat sekolah adalah menyelesaikan pelajaran yang ditandai dengan lulus ujian akhir pada kelas atau tingkat terakhir suatu jenjang pendidikan di sekolah negeri maupun swasta dengan mendapatkan tanda tamat belajar/ijazah. Seseorang yang belum mengikuti pelajaran pada kelas tertinggi tetapi telah mengikuti ujian akhir dan lulus dianggap tamat sekolah.
 6. Jenjang Pendidikan Formal terdiri atas pendidikan dasar, pendidikan menengah, dan pendidikan tinggi. Jenis pendidikan yang diajarkan mencakup pendidikan umum, kejuruan, akademik, profesi, vokasi, keagamaan, dan khusus.
 - a) Pendidikan Dasar berbentuk Sekolah Dasar (SD) dan Madrasah Ibtidaiyah (MI) atau bentuk lain yang sederajat serta Sekolah Menengah Pertama (SMP) dan Madrasah Tsanawiyah (MTs), atau bentuk lain yang sederajat.
 - b) Pendidikan Menengah berbentuk Sekolah Menengah Atas (SMA), Madrasah Aliyah (MA), Sekolah Menengah Kejuruan (SMK), dan Madrasah Aliyah Kejuruan (MAK), atau bentuk lain yang sederajat.
 - c) Pendidikan Tinggi merupakan jenjang pendidikan setelah pendidikan menengah yang mencakup program pendidikan diploma, sarjana, magister, spesialis, dan doktor yang diselenggarakan oleh perguruan
5. *Completion of school is completing a lesson marked by passing the final exam in the class or the last level of an education level in a public or private school by obtaining a graduation mark / diploma. A person who has not attended lessons in the highest class but has taken the final exams and passed is considered to have graduated from school.*
 6. *The Formal Education Level consists of primary education, secondary education, and high education. The kind of education that taught consists of general education, vocational, academic, professional, religious, and specific education. a) The Primary Education consists of Elementary School and Islamic Elementary School or other equivalent forms and Junior High School and MTs, or other equivalent forms. b) The Secondary Education consists of the senior high school, MA, Vocational School, and Vocational Madrasah Aliyah, or other equivalent forms. c) The High Education consists of the education level after the secondary education that consists of diplomas, bachelor, master, specialist, and doctoral degrees that are held by the college. The colleges can be academy, polytechnic, high school, institute, or university.*

- tinggi. Perguruan tinggi dapat berbentuk akademi, politeknik, sekolah tinggi, institut, atau universitas.
7. Rumah Sakit adalah tempat pemeriksaan dan perawatan kesehatan, biasanya berada di bawah pengawasan dokter/tenaga medis, yang melayani penderita yang sakit untuk berobat rawat jalan atau rawat inap.
 8. Rumah Sakit Bersalin adalah rumah sakit khusus untuk persalinan, dilengkapi pelayanan spesialis pemeriksaan kehamilan, persalinan, rawat inap dan rawat jalan ibu dan anak yang berada di bawah pengawasan dokter spesialis kandungan.
 9. Rumah Bersalin adalah sarana pelayanan kesehatan dengan izin sebagai rumah bersalin, dilengkapi pelayanan pemeriksaan kehamilan, persalinan serta pemeriksaan ibu dan anak yang berada di bawah pengawasan bidan senior.
 10. Poliklinik adalah sarana kesehatan yang dipakai untuk pelayanan berobat jalan, biasanya berada di bawah pengawasan dokter/tenaga medis.
 11. Puskesmas (Pusat Kesehatan Masyarakat) adalah unit
7. *Hospital is a place for health check, usually controlled/supervised by doctors/medical personnel to serve the ill patients to get outpatient or inpatient treatment services.*
 8. *Maternity Hospital is Hospital is a place for health check, usually controlled/supervised by doctors/medical personnel to serve the ill patients to get outpatient or inpatient treatment services.*
 9. *Maternity House is health care facility with a license as a maternity house, equipped with prenatal care, childbirth and examination of mothers and children which is under the supervision of a senior midwife.*
 10. *Polyclinic is a health facility in which to get outpatient services, usually under the control of doctor/medical personnel.*
 11. *Public Health Center is technical implementation unit of regency health department that have the primary function as a first-level health care providers. The working area standard of public health center is one Subdistrict and to reach their working areas, public health centers have a service network covering subsidiary of public health center, mobile public health center units, and midwife units (Regulation of the Minister of Health of Indonesia Number*

pelaksanaan teknis dinas kesehatan kabupaten/kabupaten/kota yang mempunyai fungsi utama sebagai penyelenggara pelayanan kesehatan tingkat pertama. Wilayah kerja puskesmas maksimal adalah satu kecamatan dan untuk dapat menjangkau wilayah kerjanya, puskesmas mempunyai jaringan pelayanan yang meliputi unit Puskesmas Pembantu (Pustu), unit Puskesmas Keliling (Puskel), dan unit bidan desa/komunitas (Peraturan Menteri Kesehatan RI No. 75 Tahun 2014 Tentang Pusat Kesehatan Masyarakat).

12. Apotek adalah suatu tempat tertentu yang digunakan untuk melakukan pekerjaan kefarmasian, dan penyaluran/penjualan obat atau bahan farmasi dan perbekalan kesehatan lainnya kepada masyarakat yang dikelola oleh tenaga apoteker (Peraturan Menteri Kesehatan RI No. 1332 Tahun 2002 Tentang Perubahan Atas Peraturan Menteri Kesehatan RI No. 922/MENKES/PER/X/1993 Tentang Ketentuan dan Tata Cara Pemberian Izin Apotek).
13. Bencana Alam adalah peristiwa atau serangkaian peristiwa yang mengancam dan mengganggu kehidupan/penghidupan masyarakat yang disebabkan oleh faktor alam antara lain berupa

75 Year 2014 about Public Health Center).

12. *Pharmacy is a specific place that is used for pharmaceutical jobs, and distribution/sale of drugs/ pharmaceuticals and other medical supplies to people that are administered by trained pharmacist (Regulation of the Minister of Health of Indonesia Number 1332 Year 2002 about the Changes of Regulation of the Minister of Health of Indonesia Number 922/MENKES/PER/X/1993 about Pro-vision and Procedures for Administration of Licensed Pharmacies).*
13. *Natural Disaster is an event or series of events that threaten and disrupt the lives and livelihoods caused by natural factors such as: earthquake, tsunami, volcanic eruption, flood, flash flood, drought, typhoon/ cyclone, and landslide so it can lead to result in loss of material and non-material.*

gempa bumi, tsunami, gunung meletus, banjir, kekeringan, dan angin topan, dan tanah longsor sehingga mengakibatkan kerugian materi maupun non-materi.

14. Untuk mengukur kemiskinan, BPS menggunakan konsep kemampuan memenuhi kebutuhan dasar (basic needs approach). Dengan pendekatan ini, kemiskinan dipandang sebagai ketidakmampuan dari sisi ekonomi untuk memenuhi kebutuhan dasar makanan dan bukan makanan yang diukur dari sisi pengeluaran. Metode yang digunakan adalah menghitung Garis Kemiskinan (GK), yang terdiri dari dua komponen yaitu Garis Kemiskinan Makanan (GKM) dan Garis Kemiskinan Non-Makanan (GKNM). Penghitungan Garis Kemiskinan dilakukan secara terpisah untuk daerah perkotaan dan perdesaan.
15. Penduduk miskin adalah penduduk yang memiliki rata-rata pengeluaran per kapita per bulan di bawah Garis Kemiskinan.
16. Garis Kemiskinan Makanan (GKM) merupakan nilai pengeluaran kebutuhan minimum makanan yang disetarakan dengan 2.100 kkalori per kapita per hari. Garis Kemiskinan Non-Makanan (GKNM) adalah kebutuhan
14. *To measure poverty, BPS-Statistics Indonesia has used the concept of basic needs approach. Therefore, poverty is viewed as economic inability to fulfill food and non-food basic needs which are measured by consumption/expenditure. The method used is calculating poverty line, which consists of two components that are Food Poverty Line (FPL) and Non-Food Poverty Line (NFPL). The poverty line was calculated separately for urban and rural areas.*
15. *A person whose expenditure per capita per month is below the poverty line is considered to be poor.*
16. *The Food Poverty Line refers to the daily minimum requirement of 2,100 kcal per capita per day. The Non-Food Poverty Line refers to the minimum requirement for household necessities for clothing, education, health, and other basic individual needs.*
17. *Poverty Measures : a) Head Count Index (HCI-P0) simply measures the percentage of the population that is counted as poor, often denoted by P0. b) Poverty Gap Index-P1 measures the extent to which individuals fall below the poverty line (the poverty gaps) as a proportion of the poverty line. Higher value of the index shows that the gap between average*

minimum untuk perumahan, sandang, pendidikan, kesehatan, dan kebutuhan dasar lainnya.

17. Ukuran Kemiskinan : a) Head Count Index (HCI-P0) adalah persentase penduduk miskin yang berada di bawah Garis Kemiskinan (GK). b) Indeks Kedalaman Kemiskinan (Poverty Gap Index-P1) merupakan ukuran rata-rata kesenjangan pengeluaran masing-masing penduduk miskin terhadap garis kemiskinan. Semakin tinggi nilai indeks, semakin jauh rata-rata pengeluaran penduduk dari garis kemiskinan. c) Indeks Keparahan Kemiskinan (Poverty Severity Index-P2) memberikan gambaran mengenai penyebaran pengeluaran di antara penduduk miskin. Semakin tinggi nilai indeks, semakin tinggi ketimpangan pengeluaran di antara penduduk miskin.

expenditure of the poor and the poverty line is wider. c) Poverty Severity Index-P2 describes inequality among the poor. This is simply a weighted sum of poverty gaps (as a proportion of the poverty line), where the weights are the proportionate poverty gaps themselves. Hence, by squaring the poverty gap index, the measure implicitly puts more weight on observations that fall well below the poverty line. Higher value of the index shows that inequality among the poor is higher.

ULASAN**DESCRIPTION****Pendidikan**

Peningkatan kualitas dan partisipasi sekolah tentunya diimbangi dengan penyediaan sarana fisik pendidikan maupun tenaga guru yang memadai. Tahun Ajaran 2022/2023 untuk tingkat pendidikan dasar (SD) baik negeri dan swasta, jumlah sekolah sebanyak 163 unit, guru 926 orang dan murid 16.880 orang dengan rasio murid terhadap guru sebesar 18. Sekolah Menengah Pertama (SMP) ada sebanyak 52 unit, guru 427 orang dan siswa sebanyak 10.536 orang dengan rasio murid terhadap guru sebesar 24. Sedangkan untuk tingkat Sekolah Menengah Atas (SMA) pada tahun ajaran 2022/2023 jumlah sekolah sebanyak 11 unit, guru sebanyak 256 orang dan jumlah siswa sebanyak 4.395 orang dengan rasio murid terhadap guru sebesar 17 dan untuk Sekolah Menengah Kejuruan (SMK) pada tahun ajaran 2022/2023 jumlah sekolah sebanyak 16 unit, guru sebanyak 347 orang dan jumlah siswa sebanyak 4.389 orang dengan rasio murid terhadap guru sebesar 13.

Selain dari itu di Kabupaten Nias Nias juga terdapat Universitas Nias dengan 2 Program Study yaitu Fakultas Ekonomi dan Fakultas Keguruan Ilmu Pendidikan. Adapun Jumlah Mahasiswa STIE sebanyak 2.105 orang dan dosen sebanyak 56 orang sedangkan mahasiswa IKIP

Education

Improving the quality and participation of schools must be balanced with the provision of adequate physical educational facilities and teaching staff. For the 2022/2023 school year, for both public and private elementary education (SD) levels, the number of schools is 163, 926 teachers and 16,880 students with a student to teacher ratio of 18. There are 52 junior high schools (SMP), teachers 427 people and 10,536 students with a student to teacher ratio of 24. Meanwhile, for the high school level (SMA) in the 2022/2023 school year, there are 11 schools, 256 teachers and 4,395 students with a student to teacher ratio of 17 and for Vocational High Schools (SMK) in the 2022 school year. /2023 there are 16 schools, 347 teachers and 4,389 students with a student to teacher ratio of 13.

Apart from that, in Nias Nias Regency there is also the University of Nias with 2 Study Programs, namely the Faculty of Economics and the Faculty of Teacher Training and Education. The number of STIE students is 2,105 people and 56 lecturers while IKIP students are 2,107 people and 71 lecturers.

berjumlah 2.107 orang dan dosen 71 orang.

Kesehatan

Sarana kesehatan sangat diperlukan oleh masyarakat banyak untuk menunjang perbaikan kualitas hidup. Peningkatan sarana dan prasarana maupun pelayanan kesehatan kepada masyarakat terus diupayakan oleh pemerintah Kabupaten Nias. Di Kabupaten Nias terdapat fasilitas kesehatan berupa Puskesmas rawat inap maupun tanpa rawat inap sebanyak 7 unit dan non rawat inap sebanyak 5 unit yang tersebar di beberapa kecamatan. Selain Puskesmas, terdapat juga Posyandu 202 unit.

Tenaga medis yang ada di Kabupaten Nias adalah Dokter sebanyak 78 orang, perawat 462 orang, bidan 497, farmasi 59 orang sedangkan tenaga non medis terdiri dari ahli gizi sebanyak 57 orang, teknisi medis medikal 30 orang, sanitasi 16 orang dan kesehatan masyarakat 56 orang.

Selain tenaga medis, juga terdapat petugas sarana pelayanan KB yaitu PPLKB sebanyak 7 orang, PLKB 33 orang, PPKBD 170 orang. Pada tahun 2022 jumlah PUS di Kabupaten Nias 15.281, dimana diantaranya terdapat 6.187 PUS menggunakan Akseptor Aktif dan 878 menggunakan Akseptor baru.

Health

Health facilities are needed by many people to support the improvement of quality of life. The government of Nias Regency continues to strive to improve facilities and infrastructure as well as health services to the community. In Nias Nias District there are health facilities in the form of 7 units of inpatient and non-inpatient Health Centers and 5 non-inpatient units spread across several sub-districts. Apart from the Puskesmas, there are also 202 Posyandu units.

The medical personnel in Nias Regency are 78 doctors, 462 nurses, 497 midwives, 59 pharmacists while non-medical personnel consist of 57 nutritionists, 30 medical medical technicians, 16 sanitation workers and 56 public health workers.

Apart from medical personnel, there were also staff for family planning service facilities, namely 7 PPLKB, 33 PLKB, 170 PPKBD. In 2022 the number of PUS in Nias Regency will be 15,281, of which 6,187 PUS use active acceptors and 878 use new acceptors.

Agama

Kerukunan hidup umat beragama perlu dijaga, dan senantiasa dikembangkan, ditingkatkan untuk membina kehidupan masyarakat dan mengatasi masalah sosial budaya yang dapat menghambat kemajuan bangsa.

Di Kabupaten Nias Nias terdapat 10 unit masjid dan mushola, 583 unit gereja protestan dan 106 katolik sedangkan untuk pura dan vihara tidak terdapat di Kabupaten Nias. Keseluruhan unit gereja tersebar di seluruh kecamatan, sedangkan unit masjid hanya terpusat pada kecamatan yang terdapat penduduk yang menganut agama islam yaitu kecamatan Idanogawo, Bawolato, Gido, Sogaeadu dan Hiliduhu.

Untuk menangani masalah sosial kemasyarakatan, di Kabupaten Nias Nias terdapat 2 panti asuhan dengan jumlah penghuni 87 orang. Jumlah penyandang masalah kesejahteraan sosial terdapat 102 orang baik itu anak terlantar, anak jalanan, anak nakal, balita terlantar dan wanita rawan tindak kekerasan.

Religion

Religious harmony needs to be maintained, and continuously developed, improved to foster community life and overcome socio-cultural problems that can hinder the progress of the nation.

In Nias District Nias has 10 mosques and prayer rooms, 583 Protestant churches and 106 Catholic churches, while there are no temples and monasteries in Nias District. The entire church unit is spread across all sub-districts, while the mosque unit is only concentrated in sub-districts where there are residents who adhere to the Islamic religion, namely Idanogawo, Bawolato, Gido, Sogaeadu and Hiliduhu sub-districts.

To deal with social problems, in Nias Nias District there are 2 orphanages with a total of 87 residents. There are 102 people with social welfare problems, both neglected children, street children, naughty children, neglected toddlers and women prone to acts of violence.

Kemiskinan

Jumlah penduduk miskin di Kabupaten Nias pada tahun 2022 mengalami penurunan. Dimana pada tahun 2021 jumlah penduduk miskin 24,33 ribu jiwa dengan persentase sebesar 16,82 persen menurun menjadi 23,33 ribu jiwa dengan persentase sebesar 16,00 persen pada tahun 2022.

Sedangkan indeks kedalaman kemiskinan mengalami peningkatan, tahun 2021 sebesar 2,21 meningkat menjadi 2,53 dengan indeks keparahan kemiskinan 0,43 menjadi 0,60.

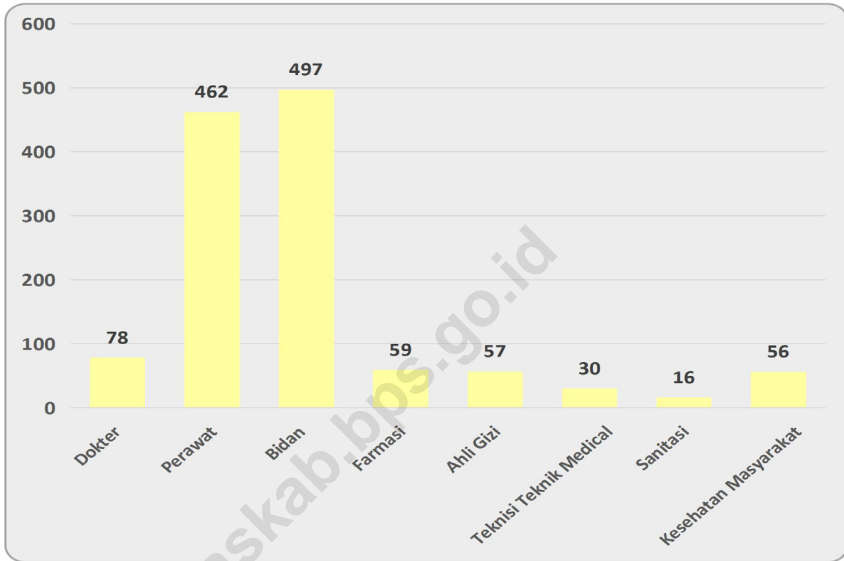
Poverty

The number of poor people in Nias Regency in 2022 will decrease. Where in 2021 the number of poor people is 24.33 thousand people with a percentage of 16.82 percent, decreasing to 23.33 thousand people with a percentage of 16.00 percent in 2022.

Meanwhile, the poverty depth index has increased, in 2021 it increased from 2.21 to 2.53 with a poverty severity index of 0.43 to 0.60.

Gambar 4.1
Figures

Jumlah Tenaga Kesehatan menurut Kecamatan di Kabupaten Nias, 2022
Number of Medical Personnel in Nias Regency, 2022



Sumber/Source: Dinas Kesehatan, Pengendalian Penduduk dan Keluarga Berencana Kabupaten Nias/ *Departement Health, Population Control and Family Planning Nias Regency*

4.1 PENDIDIKAN EDUCATION

Tabel 4.1.1 Jumlah Sekolah, Guru, dan Murid Taman Kanak-Kanak (TK) di Bawah Kementerian Pendidikan, Kebudayaan, Riset, dan Teknologi Menurut Kecamatan di Kabupaten Nias, 2021/2022 dan 2022/2023
Number of Schools, Teachers, and Pupils in Kindergarten Under The Ministry of Education, Culture, Research, and Technology by Subdistrict in Nias Regency, 2021/2022 and 2022/2023

Kecamatan Subdistrict	Sekolah/Schools					
	Negeri/Public		Swasta/Private		Jumlah/Total	
	2021/2022	2022/2023	2021/2022	2022/2023	2021/2022	2022/2023
(1)	(2)	(3)	(4)	(5)	(6)	(7)
Idanogawo	1	1	4	4	5	5
Bawolato	-	-	2	2	2	2
Ulugawo	-	-	-	-	-	-
Gido	-	-	4	4	4	4
Sogaeadu	-	-	1	1	1	1
Ma'u	-	-	-	-	-	-
Somolo-molo	-	-	-	-	-	-
Hiliduho	-	-	1	1	1	1
Hiliserangkai	1	1	-	-	1	1
Botomuzoi	-	-	-	-	-	-
Nias	2	2	12	12	14	14

Lanjutan Tabel/*Continued Table 4.1.1*

Kecamatan Subdistrict	Guru ¹ /Teachers ¹					
	Negeri/Public		Swasta/Private		Jumlah/Total	
	2021/2022	2022/2023	2021/2022	2022/2023	2021/2022	2022/2023
(1)	(8)	(9)	(10)	(11)	(12)	(13)
Idanogawo	1	2	15	11	16	13
Bawolato	-	-	6	6	6	6
Ulugawo	-	-	-	-	-	-
Gido	-	-	12	9	12	9
Sogaeadu	-	-	3	4	3	4
Ma'u	-	-	-	-	-	-
Somolo-molo	-	-	-	-	-	-
Hiliduho	-	-	4	4	4	4
Hiliserangkai	1	1	3	3	4	4
Botomuzoi	-	-	-	-	-	-
Nias	2	3	43	37	45	40

Lanjutan Tabel/*Continued Table 4.1.1*

Kecamatan Subdistrict	Murid/Pupils					
	Negeri/Public		Swasta/Private		Jumlah/Total	
	2021/2022	2022/2023	2021/2022	2022/2023	2021/2022	2022/2023
(1)	(8)	(9)	(10)	(11)	(12)	(13)
Idanogawo	40	35	174	166	214	201
Bawolato	-	-	59	72	59	72
Ulugawo	-	-	0	0	0	0
Gido	-	-	174	190	174	190
Sogaeadu	-	-	12	12	12	12
Ma'u	-	-	0	0	0	0
Somolo-molo	-	-	0	0	0	0
Hiliduho	-	-	16	22	16	22
Hiliserangkai	-	46	36	0	36	46
Botomuzoi	-	-	0	0	0	0
Nias	40	81	471	462	511	543

Catatan/Note: ¹ Jumlah guru termasuk kepala sekolah dan guru/*The total of teachers including headmaster and teacher*
 Sumber/Source: Kementerian Pendidikan, Kebudayaan, Riset, dan Teknologi, Data Semester Ganjil/*Ministry of Education, Culture, Research, and Technology, Odd semester report data*

Tabel
Table 4.1.2

**Jumlah Sekolah, Guru, dan Murid Raudatul Athfal (RA)
di Bawah Kementerian Agama Menurut Kecamatan di
Kabupaten Nias, 2021/2022 dan 2022/2023**
*Number of Schools, Teachers, and Pupils in Raudatul Athfal
(RA) Under The Ministry of Religious Affairs by Subdistrict in
Nias Regency, 2021/2022 and 2022/2023*

Kecamatan Subdistrict	Sekolah/Schools		Guru/Teachers		Murid/Pupils	
	2021/2022	2022/2023	2021/2022	2022/2023	2021/2022	2022/2023
(1)	(2)	(3)	(4)	(5)	(6)	(7)
Idanogawo	-	-	-	-	-	-
Bawolato	-	-	-	-	-	-
Ulugawo	-	-	-	-	-	-
Gido	-	-	-	-	-	-
Sogaeadu	-	-	-	-	-	-
Ma'u	-	-	-	-	-	-
Somolo-molo	-	-	-	-	-	-
Hiliduho	-	-	-	-	-	-
Hiliserangkai	-	-	-	-	-	-
Botomuzoi	-	-	-	-	-	-
Nias	-	-	-	-	-	-

Catatan/Note: Seluruh Raudatul Athfal (RA) berstatus swasta/*All Raudatul Athfal (RA) are private*

Sumber/Source: Kementerian Agama, EMIS, Data Semester Ganjil/*Ministry of Religious Affairs, EMIS, Odd semester report data*

Tabel
Table 4.1.3

Jumlah Sekolah, Guru, dan Murid Sekolah Dasar (SD) di Bawah Kementerian Pendidikan, Kebudayaan, Riset, dan Teknologi Menurut Kecamatan di Kabupaten Nias, 2021/2022 dan 2022/2023
Number of Schools, Teachers, and Pupils in Elementary Schools Under The Ministry of Education, Culture, Research, and Technology by Subdistrict in Nias Regency, 2021/2022 and 2022/2023

Kecamatan Subdistrict	Sekolah/Schools					
	Negeri/Public		Swasta/Private		Jumlah/Total	
	2021/2022	2022/2023	2021/2022	2022/2023	2021/2022	2022/2023
(1)	(2)	(3)	(4)	(5)	(6)	(7)
Idanogawo	26	26	-	-	26	26
Bawolato	34	34	-	-	34	34
Ulugawo	17	17	-	-	17	17
Gido	19	19	1	1	20	20
Sogaeadu	8	8	-	-	8	8
Ma'u	14	14	-	-	14	14
Somolo-molo	9	9	-	-	9	9
Hiliduho	14	14	-	-	14	14
Hiliserangkai	10	10	-	-	10	10
Botomuzoi	11	11	-	-	11	11
Nias	162	162	1	1	163	163

Lanjutan Tabel/*Continued Table 4.1.3*

Kecamatan Subdistrict	Guru ¹ /Teachers ¹					
	Negeri/Public		Swasta/Private		Jumlah/Total	
	2021/2022	2022/2023	2021/2022	2022/2023	2021/2022	2022/2023
(1)	(2)	(3)	(4)	(5)	(6)	(7)
Idanogawo	277	144	-	-	277	144
Bawolato	315	137	-	-	315	137
Ulugawo	147	66	-	-	147	66
Gido	288	164	9	9	297	173
Sogaeadu	109	56	-	-	109	56
Ma'u	148	72	-	-	148	72
Somolo-molo	106	44	-	-	106	44
Hiliduho	164	104	-	-	164	104
Hiliserangkai	125	64	-	-	125	64
Botomuzoi	127	66	-	-	127	66
Nias	1 806	917	9	9	1 815	926

Lanjutan Tabel/Continued Table 4.1.3

Kecamatan Subdistrict	Murid/Pupils					
	Negeri/Public		Swasta/Private		Jumlah/Total	
	2021/2022	2022/2023	2021/2022	2022/2023	2021/2022	2022/2023
(1)	(2)	(3)	(4)	(5)	(6)	(7)
Idanogawo	4 386	41 13	-	-	4 386	4 113
Bawolato	4 248	403	-	-	4 248	403
Ulugawo	1 374	1 307	-	-	1 374	1 307
Gido	3 613	3 503	166	157	3 779	3 660
Sogaeadu	1 878	1 721	-	-	1 878	1 721
Ma'u	1 314	1 269	-	-	1 314	1 269
Somolo-molo	839	852	-	-	839	852
Hiliduho	1 140	1 097	-	-	1 140	1 097
Hiliserangkai	1 491	1 395	-	-	1 491	1 395
Botomuzoi	1 161	1 063	-	-	1 161	1 063
Nias	21 444	16 723	166	157	21 610	16 880

Catatan/Note: ¹ Jumlah guru termasuk kepala sekolah dan guru/The total of teachers including headmaster and teacher
 Sumber/Source: Kementerian Pendidikan, Kebudayaan, Riset, dan Teknologi, data semester ganjil/Ministry of Education, Culture, Research, and Technology, odd semester report data

Tabel
Table 4.1.4

Jumlah Sekolah, Guru, dan Murid Madrasah Ibtidaiyah (MI) di Bawah Kementerian Agama Menurut Kecamatan di Kabupaten Nias, 2021/2022 dan 2022/2023
Number of Schools, Teachers, and Pupils in Madrasah Ibtidaiyah (MI) Under The Ministry of Religious Affairs by Subdistrict in Nias Regency, 2021/2022 and 2022/2023

Kecamatan Subdistrict	Sekolah/Schools					
	Negeri/Public		Swasta/Private		Jumlah/Total	
	2021/2022	2022/2023	2021/2022	2022/2023	2021/2022	2022/2023
(1)	(2)	(3)	(4)	(5)	(6)	(7)
Idanogawo	-	-	-	-	-	-
Bawolato	-	-	-	-	-	-
Ulugawo	-	-	-	-	-	-
Gido	-	-	-	-	-	-
Sogaeadu	-	-	-	-	-	-
Ma'u	-	-	-	-	-	-
Somolo-molo	-	-	-	-	-	-
Hiliduho	-	-	-	-	-	-
Hiliserangkai	-	-	-	-	-	-
Botomuzoi	-	-	-	-	-	-
Nias	-	-	-	-	-	-

Lanjutan Tabel/*Continued Table 4.1.4*

Kecamatan Subdistrict	Guru/Teachers					
	Negeri/Public		Swasta/Private		Jumlah/Total	
	2021/2022	2022/2023	2021/2022	2022/2023	2021/2022	2022/2023
(1)	(2)	(3)	(4)	(5)	(6)	(7)
Idanogawo	-	-	-	-	-	-
Bawolato	-	-	-	-	-	-
Ulugawo	-	-	-	-	-	-
Gido	-	-	-	-	-	-
Sogaeadu	-	-	-	-	-	-
Ma'u	-	-	-	-	-	-
Somolo-molo	-	-	-	-	-	-
Hiliduho	-	-	-	-	-	-
Hiliserangkai	-	-	-	-	-	-
Botomuzoi	-	-	-	-	-	-
Nias	-	-	-	-	-	-

Lanjutan Tabel/*Continued Table 4.1.4*

Kecamatan Subdistrict	Murid/Pupils					
	Negeri/Public		Swasta/Private		Jumlah/Total	
	2021/2022	2022/2023	2021/2022	2022/2023	2021/2022	2022/2023
(1)	(2)	(3)	(4)	(5)	(6)	(7)
Idanogawo	-	-	-	-	-	-
Bawolato	-	-	-	-	-	-
Ulugawo	-	-	-	-	-	-
Gido	-	-	-	-	-	-
Sogaeadu	-	-	-	-	-	-
Ma'u	-	-	-	-	-	-
Somolo-molo	-	-	-	-	-	-
Hiliduhu	-	-	-	-	-	-
Hiliserangkai	-	-	-	-	-	-
Botomuzoi	-	-	-	-	-	-
Nias	-	-	-	-	-	-

Catatan/Note:

Sumber/Source: Kementerian Agama, EMIS, Data Semester Ganjil/Ministry of Religious Affairs, EMIS, Odd semester report data

Tabel
Table 4.1.5

Jumlah Sekolah, Guru, dan Murid Sekolah Menengah Pertama (SMP) di Bawah Kementerian Pendidikan, Kebudayaan, Riset, dan Teknologi Menurut Kecamatan di Kabupaten Nias, 2021/2022 dan 2022/2023
Number of Schools, Teachers, and Pupils in Junior High Schools Under The Ministry of Education, Culture, Research, and Technology by Subdistrict in Nias Regency, 2021/2022 and 2022/2023

Kecamatan Subdistrict	Sekolah/Schools					
	Negeri/Public		Swasta/Private		Jumlah/Total	
	2021/2022	2022/2023	2021/2022	2022/2023	2021/2022	2022/2023
(1)	(2)	(3)	(4)	(5)	(6)	(7)
Idanogawo	7	7	2	2	9	9
Bawolato	9	9	-	-	9	9
Ulugawo	5	5	-	-	5	5
Gido	5	5	3	3	8	8
Sogaeadu	3	3	1	1	4	4
Ma'u	3	3	-	-	3	3
Somolo-molo	2	2	-	-	2	2
Hiliduho	3	3	-	-	3	3
Hiliserangkai	4	4	-	-	4	4
Botomuzoi	5	5	-	-	5	5
Nias	46	46	6	6	52	52

Lanjutan Tabel/*Continued Table 4.1.5*

Kecamatan Subdistrict	Guru ¹ /Teachers ¹					
	Negeri/Public		Swasta/Private		Jumlah/Total	
	2021/2022	2022/2023	2021/2022	2022/2023	2021/2022	2022/2023
(1)	(2)	(3)	(4)	(5)	(6)	(7)
Idanogawo	116	56	16	16	132	72
Bawolato	124	56	-	-	124	56
Ulugawo	72	29	-	-	72	29
Gido	117	67	26	26	143	93
Sogaeadu	48	19	9	9	57	28
Ma'u	30	22	-	-	30	22
Somolo-molo	37	12	-	-	37	12
Hiliduho	75	36	-	-	75	36
Hiliserangkai	80	42	-	-	80	42
Botomuzoi	76	37	-	-	76	37
Nias	775	376	51	51	826	427

Lanjutan Tabel/Continued Table 4.1.5

Kecamatan Subdistrict	Murid/Pupils					
	Negeri/Public		Swasta/Private		Jumlah/Total	
	2021/2022	2022/2023	2021/2022	2022/2023	2021/2022	2022/2023
(1)	(2)	(3)	(4)	(5)	(6)	(7)
Idanogawo	1 704	1 628	455	521	2 159	2 149
Bawolato	1 911	1 75	-	-	1 911	1 875
Ulugawo	706	669	-	-	706	669
Gido	1 682	1 657	362	302	2 044	1 959
Sogaeadu	639	587	141	149	780	736
Ma'u	462	418	-	-	462	418
Somolo-molo	502	453	-	-	502	453
Hiliduho	762	724	-	-	762	724
Hiliserangkai	926	891	-	-	926	891
Botomuzoi	711	662	-	-	711	662
Nias	10 005	9 564	958	972	10 963	10 536

Catatan/Note: ¹ Jumlah guru termasuk kepala sekolah dan guru/The total of teachers including headmaster and teacher
 Sumber/Source: Kementerian Pendidikan, Kebudayaan, Riset, dan Teknologi, data semester ganjil/Ministry of Education, Culture, Research, and Technology, Basic Education Data System, odd semester report data

Tabel
Table 4.1.6

Jumlah Sekolah, Guru, dan Murid Madrasah Tsanawiyah (MTs) di Bawah Kementerian Agama Menurut Kecamatan di Kabupaten Nias, 2021/2022 dan 2022/2023
Number of Schools, Teachers, and Pupils in Madrasah Tsanawiyah (MTs) Under The Ministry of Religious Affairs by Subdistrict in Nias Regency, 2021/2022 and 2022/2023

Kecamatan Subdistrict	Sekolah/Schools					
	Negeri/Public		Swasta/Private		Jumlah/Total	
	2021/2022	2022/2023	2021/2022	2022/2023	2021/2022	2022/2023
(1)	(2)	(3)	(4)	(5)	(6)	(7)
Idanogawo	-	-	-	-	-	-
Bawolato	-	-	-	-	-	-
Ulugawo	-	-	-	-	-	-
Gido	-	-	-	-	-	-
Sogaeadu	-	-	-	-	-	-
Ma'u	-	-	-	-	-	-
Somolo-molo	-	-	-	-	-	-
Hiliduho	-	-	-	-	-	-
Hiliserangkai	-	-	-	-	-	-
Botomuzoi	-	-	-	-	-	-
Nias	-	-	-	-	-	-

Lanjutan Tabel/*Continued Table* 4.1.6

Kecamatan Subdistrict	Guru/Teachers					
	Negeri/Public		Swasta/Private		Jumlah/Total	
	2021/2022	2022/2023	2021/2022	2022/2023	2021/2022	2022/2023
(1)	(2)	(3)	(4)	(5)	(6)	(7)
Idanogawo	-	-	-	-	-	-
Bawolato	-	-	-	-	-	-
Ulugawo	-	-	-	-	-	-
Gido	-	-	-	-	-	-
Sogaeadu	-	-	-	-	-	-
Ma'u	-	-	-	-	-	-
Somolo-molo	-	-	-	-	-	-
Hiliduho	-	-	-	-	-	-
Hiliserangkai	-	-	-	-	-	-
Botomuzoi	-	-	-	-	-	-
Nias	-	-	-	-	-	-

Lanjutan Tabel/*Continued Table* 4.1.6

Kecamatan Subdistrict	Murid/Pupils					
	Negeri/Public		Swasta/Private		Jumlah/Total	
	2021/2022	2022/2023	2021/2022	2022/2023	2021/2022	2022/2023
(1)	(2)	(3)	(4)	(5)	(6)	(7)
Idanogawo	-	-	-	-	-	-
Bawolato	-	-	-	-	-	-
Ulugawo	-	-	-	-	-	-
Gido	-	-	-	-	-	-
Sogaeadu	-	-	-	-	-	-
Ma'u	-	-	-	-	-	-
Somolo-molo	-	-	-	-	-	-
Hiliduho	-	-	-	-	-	-
Hiliserangkai	-	-	-	-	-	-
Botomuzoi	-	-	-	-	-	-
Nias	-	-	-	-	-	-

Catatan/Note:

Sumber/Source: Kementerian Agama, EMIS, Data Semester Ganjil/Ministry of Religious Affairs, EMIS, Odd semester report data

Tabel
Table 4.1.7

Jumlah Sekolah, Guru, dan Murid Sekolah Menengah Atas (SMA) di Bawah Kementerian Pendidikan, Kebudayaan, Riset, dan Teknologi Menurut Kecamatan di Kabupaten Nias, 2021/2022 dan 2022/2023
Number of Schools, Teachers, and Pupils in Senior High School Under The Ministry of Education, Culture, Research, and Technology by Subdistrict in Nias Regency, 2021/2022 and 2022/2023

Kecamatan Subdistrict	Sekolah/Schools					
	Negeri/Public		Swasta/Private		Jumlah/Total	
	2021/2022	2022/2023	2021/2022	2022/2023	2021/2022	2022/2023
(1)	(2)	(3)	(4)	(5)	(6)	(7)
Idanogawo	1	1	1	1	2	2
Bawolato	2	2	-	-	2	2
Ulugawo	1	1	-	-	1	1
Gido	1	1	2	2	3	3
Sogaeadu	-	-	-	-	-	-
Ma'u	1	1	-	-	1	1
Somolo-molo	-	-	-	-	-	-
Hiliduho	1	1	-	-	1	1
Hiliserangkai	-	-	-	-	-	-
Botomuzoi	1	1	-	-	1	1
Nias	8	8	3	3	11	11

Lanjutan Tabel/*Continued Table 4.1.7*

Kecamatan Subdistrict	Guru ¹ /Teachers ¹					
	Negeri/Public		Swasta/Private		Jumlah/Total	
	2021/2022	2022/2023	2021/2022	2022/2023	2021/2022	2022/2023
(1)	(2)	(3)	(4)	(5)	(6)	(7)
Idanogawo	34	...	18	...	52	49
Bawolato	46	...	-	...	46	48
Ulugawo	23	...	-	...	23	22
Gido	39	...	29	...	68	75
Sogaeadu	-	...	-	...	-	0
Ma'u	15	...	-	...	15	15
Somolo-molo	-	...	-	...	-	0
Hiliduho	25	...	-	...	25	30
Hiliserangkai	-	...	-	...	-	0
Botomuzoi	18	...	-	...	18	17
Nias	200	...	47	...	247	256

Lanjutan Tabel/Continued Table 4.1.7

Kecamatan Subdistrict	Murid/Pupils					
	Negeri/Public		Swasta/Private		Jumlah/Total	
	2021/2022	2022/2023	2021/2022	2022/2023	2021/2022	2022/2023
(1)	(2)	(3)	(4)	(5)	(6)	(7)
Idanogawo	624	...	492	...	1 116	1 081
Bawolato	994	...	-	...	994	1 000
Ulugawo	275	...	-	...	275	296
Gido	800	...	453	...	1 253	1 175
Sogaeadu	-	...	-	...	-	0
Ma'u	119	...	-	...	119	119
Somolo-molo	-	...	-	...	-	0
Hiliduho	449	...	-	...	449	464
Hiliserangkai	-	...	-	...	-	0
Botomuzoi	241	...	-	...	241	260
Nias	3 502	...	945	...	4 447	4 395

Catatan/Note: ¹ Jumlah guru termasuk kepala sekolah dan guru/The total of teachers including headmaster and teacher
 Sumber/Source: Kementerian Pendidikan, Kebudayaan, Riset, dan Teknologi, data semester ganjil/Ministry of Education, Culture, Research, and Technology, Basic Education Data System, odd semester report data

Tabel
Table 4.1.8

Jumlah Sekolah, Guru, dan Murid Sekolah Menengah Kejuruan (SMK) di Bawah Kementerian Pendidikan, Kebudayaan, Riset, dan Teknologi Menurut Kecamatan di Kabupaten Nias, 2021/2022 dan 2022/2023
Number of Schools, Teachers, and Pupils in Vocational High Schools Under The Ministry of Education, Culture, Research, and Technology by Subdistrict in Nias Regency, 2021/2022 and 2022/2023

Kecamatan Subdistrict	Sekolah/Schools					
	Negeri/Public		Swasta/Private		Jumlah/Total	
	2021/2022	2022/2023	2021/2022	2022/2023	2021/2022	2022/2023
(1)	(2)	(3)	(4)	(5)	(6)	(7)
Idanogawo	2	2	1	1	3	3
Bawolato	1	1	-	-	1	1
Ulugawo	1	1	-	-	1	1
Gido	-	-	1	1	1	1
Sogaeadu	1	1	-	-	1	1
Ma'u	1	1	-	-	1	1
Somolo-molo	2	2	-	-	2	2
Hiliduho	1	1	-	-	1	1
Hiliserangkai	3	3	-	-	3	3
Botomuzoi	2	2	-	-	2	2
Nias	14	14	2	2	16	16

Lanjutan Tabel/Continued Table 4.1.8

Kecamatan Subdistrict	Guru ¹ /Teachers ¹					
	Negeri/Public		Swasta/Private		Jumlah/Total	
	2021/2022	2022/2023	2021/2022	2022/2023	2021/2022	2022/2023
(1)	(2)	(3)	(4)	(5)	(6)	(7)
Idanogawo	56	...	14	...	70	71
Bawolato	28	...	-	...	28	28
Ulugawo	24	...	-	...	24	30
Gido	-	...	15	...	15	10
Sogaeadu	36	...	-	...	36	32
Ma'u	15	...	-	...	15	15
Somolo-molo	33	...	-	...	33	28
Hiliduhu	16	...	-	...	16	17
Hiliserangkai	55	...	-	...	55	58
Botomuzoi	48	...	-	...	48	58
Nias	311	...	29	...	340	347

Lanjutan Tabel/*Continued Table* 4.1.8

Kecamatan Subdistrict	Murid/Pupils					
	Negeri/Public		Swasta/Private		Jumlah/Total	
	2021/2022	2022/2023	2021/2022	2022/2023	2021/2022	2022/2023
(1)	(2)	(3)	(4)	(5)	(6)	(7)
Idanogawo	814	...	236	...	1 050	1075
Bawolato	300	...	-	...	300	350
Ulugawo	275	...	-	...	275	285
Gido	-	...	235	...	235	221
Sogaeadu	527	...	-	...	527	515
Ma'u	309	...	-	...	309	317
Somolo-molo	416	...	-	...	416	440
Hiliduho	112	...	-	...	112	93
Hiliserangkai	710	...	-	...	710	725
Botomuzoi	367	...	-	...	367	368
Nias	3 830	...	471	...	4 301	4389

Catatan/Note: ¹ Guru yang mengajar di 2 sekolah atau lebih dihitung di masing-masing sekolah. Jumlah guru termasuk kepala sekolah dan guru/*The teacher who taught in two schools or more counted in every school. The total of teachers including headmaster and teacher*

Sumber/Source: Kementerian Pendidikan, Kebudayaan, Riset, dan Teknologi, data semester ganjil/*Ministry of Education, Culture, Research, and Technology, Basic Education Data System, odd semester report data*

Tabel
Table 4.1.9

**Jumlah Sekolah, Guru, dan Murid Madrasah Aliyah (MA)
di Bawah Kementerian Agama Menurut Kecamatan di
Kabupaten Nias, 2021/2022 dan 2022/2023**
*Number of Schools, Teachers, and Pupils in Madrasah Aliyah
(MA) Under the Ministry of Religious Affairs by Subdistrict in
Nias Regency, 2021/2022 and 2022/2023*

Kecamatan Subdistrict	Sekolah/Schools					
	Negeri/Public		Swasta/Private		Jumlah/Total	
	2021/2022	2022/2023	2021/2022	2022/2023	2021/2022	2022/2023
(1)	(2)	(3)	(4)	(5)	(6)	(7)
Idanogawo	-	-	-	-	-	-
Bawolato	-	-	-	-	-	-
Ulugawo	-	-	-	-	-	-
Gido	-	-	-	-	-	-
Sogaeadu	-	-	-	-	-	-
Ma'u	-	-	-	-	-	-
Somolo-molo	-	-	-	-	-	-
Hiliduho	-	-	-	-	-	-
Hiliserangkai	-	-	-	-	-	-
Botomuzoi	-	-	-	-	-	-
Nias	-	-	-	-	-	-

Lanjutan Tabel/*Continued Table* 4.1.9

Kecamatan Subdistrict	Guru/Teachers					
	Negeri/Public		Swasta/Private		Jumlah/Total	
	2021/2022	2022/2023	2021/2022	2022/2023	2021/2022	2022/2023
(1)	(2)	(3)	(4)	(5)	(6)	(7)
Idanogawo	-	-	-	-	-	-
Bawolato	-	-	-	-	-	-
Ulugawo	-	-	-	-	-	-
Gido	-	-	-	-	-	-
Sogaeadu	-	-	-	-	-	-
Ma'u	-	-	-	-	-	-
Somolo-molo	-	-	-	-	-	-
Hiliduho	-	-	-	-	-	-
Hiliserangkai	-	-	-	-	-	-
Botomuzoi	-	-	-	-	-	-
Nias	-	-	-	-	-	-

Lanjutan Tabel/*Continued Table 4.1.9*

Kecamatan Subdistrict	Murid/Pupils					
	Negeri/ <i>Public</i>		Swasta/ <i>Private</i>		Jumlah/ <i>Total</i>	
	2021/2022	2022/2023	2021/2022	2022/2023	2021/2022	2022/2023
(1)	(2)	(3)	(4)	(5)	(6)	(7)
Idanogawo	-	-	-	-	-	-
Bawolato	-	-	-	-	-	-
Ulugawo	-	-	-	-	-	-
Gido	-	-	-	-	-	-
Sogaeadu	-	-	-	-	-	-
Ma'u	-	-	-	-	-	-
Somolo-molo	-	-	-	-	-	-
Hiliduho	-	-	-	-	-	-
Hiliserangkai	-	-	-	-	-	-
Botomuzoi	-	-	-	-	-	-
Nias	-	-	-	-	-	-

Catatan/*Note*: ...

Sumber/*Source*: Kementerian Agama, EMIS, Data Semester Ganjil/*Ministry of Religious Affairs, EMIS, Odd semester report data*

Tabel
Table 4.1.10

Jumlah Desa¹/Kelurahan yang Memiliki Fasilitas Sekolah Menurut Kecamatan dan Tingkat Pendidikan di Kabupaten Nias, 2019–2021
Number of Villages¹/Kelurahan Having Educational Facilities by Subdistrict and Educational Level in Nias Regency, 2019–2021

Kecamatan Subdistrict	SD Primary School		
	2019	2020	2021
(1)	(2)	(3)	(4)
Idanogawo	21	21	21
Bawolato	24	24	24
Ulugawo	11	11	11
Gido	17	17	17
Sogaeadu	8	8	8
Ma'u	10	10	10
Somolo-molo	9	9	9
Hiliduho	13	13	13
Hiliserangkai	9	9	9
Botomuzoi	10	10	10
Nias	132	132	132

Lanjutan Tabel/*Continued Table* 4.1.10

Kecamatan Subdistrict	SMP Junior High School		
	2019	2020	2021
(1)	(5)	(6)	(7)
Idanogawo	9	9	9
Bawolato	9	9	9
Ulugawo	5	5	5
Gido	8	8	8
Sogaeadu	4	4	4
Ma'u	3	3	3
Somolo-molo	2	2	2
Hiliduho	3	3	3
Hiliserangkai	4	4	4
Botomuzoi	5	5	5
Nias	52	52	52

Lanjutan Tabel/*Continued Table* 4.1.10

Kecamatan <i>Subdistrict</i>	SMA <i>Senior High School</i>		
	2019	2020	2021
(1)	(8)	(9)	(10)
Idanogawo	2	2	3
Bawolato	2	2	3
Ulugawo	1	1	1
Gido	2	2	3
Sogaeadu	–	–	–
Ma'u	1	1	1
Somolo-molo	–	–	–
Hiliduho	1	1	1
Hiliserangkai	–	–	–
Botomuzoi	1	1	1
Nias	10	10	13

Lanjutan Tabel/*Continued Table* 4.1.10

Kecamatan Subdistrict	SMK Vocational School		
	2019	2020	2021
(1)	(11)	(12)	(13)
Idanogawo	3	3	3
Bawolato	1	1	1
Ulugawo	1	1	1
Gido	1	1	1
Sogaeadu	1	1	1
Ma'u	1	1	1
Somolo-molo	2	2	2
Hiliduho	1	1	1
Hiliserangkai	3	3	3
Botomuzoi	2	2	2
Nias	16	16	16

Lanjutan Tabel/*Continued Table* 4.1.10

Kecamatan <i>Subdistrict</i>	Perguruan Tinggi <i>University</i>		
	2019	2020	2021
(1)	(14)	(15)	(16)
Idanogawo	–	–	–
Bawolato	–	–	–
Ulugawo	–	–	–
Gido	–	–	–
Sogaeadu	–	–	–
Ma'u	–	–	–
Somolo-molo	–	–	–
Hiliduho	–	–	–
Hiliserangkai	–	–	–
Botomuzoi	–	–	–
Nias	–	–	–

Sumber/*Source*: BPS, Pendataan Potensi Desa (Podes)/ *BPS-Statistics Indonesia, Village Potential Data Collection*

Tabel
Table 4.1.11**Angka Partisipasi Murni (APM) dan Angka Partisipasi Kasar (APK) Menurut Jenjang Pendidikan di Kabupaten Nias, 2021 dan 2022**
Net Enrollment Rate and Gross Enrollment Ratio by Educational Level in Nias Regency, 2021 and 2022

Jenjang Pendidikan Educational Level	Angka Partisipasi Murni (APM) Net Enrollment Rate		Angka Partisipasi Kasar (APK) Gross Enrollment Ratio	
	2021	2022	2021	2022
(1)	(2)	(3)	(4)	(5)
SD/MI/Sederajat Primary School	98,51	99,99	112,33	111,71
SMP/MTs/ Sederajat Lower Secondary School	77,47	77,78	88,97	89,66
SMA/SMK/MA/Sederajat Upper Secondary School	63,09	63,34	93,87	93,29

Catatan/Note: ...

Sumber/Source: BPS, Survei Sosial Ekonomi Nasional (Susenas)/BPS-Statistics Indonesia, National Socioeconomic Survey

Tabel
Table 4.1.12**Persentase Penduduk Berumur 15 Tahun ke Atas yang Melek Huruf Menurut Jenis Kelamin di Kabupaten Nias, 2022**
Percentage of Literate People Aged 15 Years and Over by Sex in Nias Regency, 2022

Jenis Kelamin Sex	2022
(1)	(2)
Laki-Laki Male	98,61
Perempuan Female	92,54

Sumber/Source: BPS, Survei Sosial Ekonomi Nasional (Susenas)/BPS-Statistics Indonesia, National Socioeconomic Survey

Tabel
Table 4.1.13

Jumlah Dosen, Pegawai Tata Usaha, dan Mahasiswa Universitas Nias Fakultas Ekonomi dan Fakultas Keguruan Ilmu Pendidikan, 2021
Number of Lecturers, Administrative Officers, and Students of Nias University, Faculty of Economics and Faculty of Teacher Training and Education, 2021

Status Status	Fakultas Ekonomi/ Faculty of Economics		
	Laki-laki Male	Perempuan Female	Jumlah Total
(1)	(2)	(3)	(4)
Dosen			
Dosen Tetap	32	8	40
Dosen Tidak Tetap	13	3	16
Pegawai Tata Usaha			
Pegawai Tetap Yayasan	9	6	15
Pegawai Tidak Tetap Yayasan	1	2	3
Mahasiswa			
Tingkat 1	223	327	550
Tingkat 2	176	204	380
Tingkat 3	366	267	633
Tingkat 4	258	284	542
Tingkat >4	0	0	0

Lanjutan Tabel/*Continued Table* 4.1.13

Status <i>Status</i>	Fakultas Keguruan Ilmu Pendidikan/ <i>Faculty of Teacher Training and Education</i>		
	Laki-laki <i>Male</i>	Perempuan <i>Female</i>	Jumlah <i>Total</i>
(1)	(2)	(3)	(4)
Dosen			
Dosen Tetap	34	17	51
Dosen Tidak Tetap	14	6	20
Pegawai Tata Usaha			
Pegawai Tetap Yayasan	5	9	17
Pegawai Tidak Tetap Yayasan	1	2	3
Mahasiswa			
Tingkat 1	258	319	577
Tingkat 2	176	234	410
Tingkat 3	166	215	381
Tingkat 4	183	210	393
Tingkat >4	0	0	0

Tabel
Table 4.1.14

Jumlah Mahasiswa Universitas Nias Fakultas Ekonomi dan Fakultas Keguruan Ilmu Pendidikan Menurut Tingkat Pendidikan, 2021
Number of Students at Nias University Faculty of Economics and Teacher Training Faculty of Education by Education Level, 2021

Tingkat Pendidikan <i>Education Level</i>	2021	
	Fakultas Ekonomi/ <i>Faculty of Economics</i>	Fakultas Keguruan Ilmu Pendidikan/ <i>Faculty of Teacher Training and Education</i>
(1)	(2)	(3)
Semester I	550	577
Semester III	380	410
Semester V	633	381
Semester VII	542	393
Semester > VIII	0	346
Nias	2 105	2 107

Tabel
Table 4.1.15

**Jumlah Dosen Universitas Nias Fakultas Ekonomi dan
Fakultas Keguruan Ilmu Pendidikan Menurut Tingkat
Pendidikan, 2021**
*Number of Students at Nias University Faculty of Economics
and Teacher Training Faculty of Education by Education
Level, 2021*

Tingkat Pendidikan <i>Education Level</i>	Fakultas Ekonomi/ <i>Faculty of Economics</i>	
	Laki-laki <i>Male</i>	Perempuan <i>Female</i>
(1)	(2)	(3)
Dosen Tetap <i>Permanent Lecturer</i>	34	17
Dosen Tidak Tetap <i>Lecturer Not Stay</i>	14	6
Pegawai Tetap <i>Permanent Employee</i>	8	9
Pegawai Tidak Tetap <i>Temporary Employees</i>	1	2
Nias	57	34

4.2 KESEHATAN HEALTH

Tabel 4.2.1 **Jumlah Desa¹/Kelurahan Yang Memiliki Sarana Kesehatan Menurut Kecamatan di Kabupaten Nias, 2019–2021**
Table 4.2.1 **Number of Villages¹ Having Health Facilities by Subdistrict in Nias Regency, 2019–2021**

Kecamatan Subdistrict	Rumah Sakit Hospital		
	2019	2020	2021
(1)	(2)	(3)	(4)
Idanogawo	-	-	-
Bawolato	-	-	-
Ulugawo	-	-	-
Gido	-	-	-
Sogaeadu	-	-	-
Ma'u	-	-	-
Somolo-molo	-	-	-
Hiliduho	-	-	-
Hiliserangkai	-	-	-
Botomuzoi	-	-	-
Nias	-	-	-

Lanjutan Tabel/*Continued Table* 4.2.1

Kecamatan Subdistrict	Rumah Sakit Bersalin Maternity Hospital		
	2019	2020	2021
(1)	(5)	(6)	(7)
Idanogawo	-	-	-
Bawolato	-	-	-
Ulugawo	-	-	-
Gido	-	-	-
Sogaeadu	-	-	-
Ma'u	-	-	-
Somolo-molo	-	-	-
Hiliduho	-	-	-
Hiliserangkai	-	-	-
Botomuzoi	-	-	-
Nias	-	-	-

Lanjutan Tabel/Continued Table 4.2.1

Kecamatan Subdistrict	Poliklinik Polyclinic		
	2019	2020	2021
(1)	(8)	(9)	(10)
Idanogawo	1	1	1
Bawolato	1	1	1
Ulugawo	-	-	-
Gido	-	-	-
Sogaeadu	1	1	-
Ma'u	-	-	-
Somolo-molo	-	-	-
Hiliduho	-	-	-
Hiliserangkai	-	-	-
Botomuzoi	-	-	-
Nias	3	3	2

Lanjutan Tabel/*Continued Table 4.2.1*

Kecamatan Subdistrict	Puskesmas Public Health Center		
	2019	2020	2021
(1)	(11)	(12)	(13)
Idanogawo	2	2	2
Bawolato	1	1	1
Ulugawo	1	1	1
Gido	1	1	–
Sogaeadu	1	1	1
Ma'u	1	1	1
Somolo-molo	1	1	1
Hiliduhu	1	1	1
Hiliserangkai	2	2	1
Botomuzoi	1	1	1
Nias	12	12	10

Lanjutan Tabel/Continued Table 4.2.1

Kecamatan Subdistrict	Puskesmas Pembantu Subsidiary of Public Health Center		
	2019	2020	2021
(1)	(14)	(15)	(16)
Idanogawo	3	3	3
Bawolato	9	9	8
Ulugawo	1	1	2
Gido	2	1	3
Sogaeadu	2	2	3
Ma'u	2	3	1
Somolo-molo	1	1	1
Hiliduho	4	3	3
Hiliserangkai	1	1	1
Botomuzoi	3	2	–
Nias	28	26	25

Lanjutan Tabel/*Continued Table 4.2.1*

Kecamatan Subdistrict	Apotek Pharmacy		
	2019	2020	2021
(1)	(17)	(18)	(19)
Idanogawo	-	-	-
Bawolato	-	-	-
Ulugawo	-	-	-
Gido	-	-	-
Sogaeadu	-	-	-
Ma'u	-	-	-
Somolo-molo	-	-	-
Hiliduho	-	-	-
Hiliserangkai	-	-	-
Botomuzoi	-	-	-
Nias	-	-	-

Catatan/Note: ¹ Desa pada tabel ini termasuk Unit Permukiman Transmigrasi (UPT) yang masih dibina oleh kementerian terkait dan nagari di Provinsi Sumatera Barat/*Villages in this table include Transmigration Settlement Unit which is still fostered by the relevant ministries and the nagari in the Province of Sumatera Barat*

Sumber/Source: BPS, Pendataan Potensi Desa (Podes)/*BPS-Statistics Indonesia, Village Potential Data Collecting*

Tabel 4.2.2 Jumlah Tenaga Kesehatan Menurut Kecamatan di Kabupaten Nias, 2022
Table *Number of Health Human Resources by Subdistrict in Nias Regency, 2022*

Kecamatan Subdistrict	Tenaga Medis ¹ Medical Worker ¹	Psikologi Klinis Clinical Psychology	Tenaga Keperawatan Nursing Worker	Tenaga Kebidanan Midwifery Worker	Tenaga Kefarmasian Pharmaceutical Worker
(1)	(2)	(3)	(4)	(5)	(6)
Idanogawo	4	-	37	67	5
Bawolato	2	-	29	35	1
Ulugawo	3	-	13	13	2
Gido	4	-	18	46	2
Sogaeadu	3	-	20	25	3
Ma'u	2	-	14	14	2
Somolo-molo	4	-	11	20	1
Hiliduho	3	-	16	33	1
Hiliserangkai	5	-	13	26	1
Botomuzoi	2	-	10	25	1
Nias	32	-	181	304	19

Lanjutan Tabel/*Continued Table 4.2.2*

Kecamatan Subdistrict	Tenaga Kesehatan Masyarakat Public Health worker	Tenaga Kesehatan Lingkungan Enviromental Health Worker	Tenaga Gizi Nutritionist	Tenaga Keterampilan Fisik Physical Therapists
(1)	(7)	(8)	(9)	(10)
Idanogawo	-	-	-	-
Bawolato	-	-	-	-
Ulugawo	-	-	-	-
Gido	-	-	-	-
Sogaeadu	-	-	-	-
Ma'u	-	-	-	-
Somolo-molo	-	-	-	-
Hiliduho	-	-	-	-
Hiliserangkai	-	-	-	-
Botomuzoi	-	-	-	-
Nias	-	-	-	-

Lanjutan Tabel/Continued Table 4.2.2

Kecamatan Subdistrict	Tenaga Ketenikisan Medis Medical Technicians	Tenaga Teknik Biomedika Biomedical Engineer	Tenaga Kesehatan Tradisional Traditional Health Worker
(1)	(11)	(12)	(13)
Idanogawo	-	-	-
Bawolato	-	-	-
Ulugawo	-	-	-
Gido	-	-	-
Sogaeadu	-	-	-
Ma'u	-	-	-
Somolo-molo	-	-	-
Hiliduho	-	-	-
Hiliserangkai	-	-	-
Botomuzoi	-	-	-
Nias	-	-	-

Catatan/Note: ¹ Tenaga medis terdiri atas dokter, dokter gigi, dokter spesialis, dan dokter gigi spesialis baik di dalam maupun di luar negeri yang diakui oleh Pemerintah RI sesuai dengan peraturan perundang-undangan (UU No. 29 Tahun 2004 tentang Praktik Kedokteran)/Medical worker includes doctor, dentist, medical specialist, and dentist specialist at home and abroad recognized by Indonesian government in accordance with the laws and regulations (Law No. 29 year 2004 about Medical Practice)

Sumber/Source: Dinas Kesehatan, Pengendalian Pendudukan Keluarga Berencana Kabupaten Nias/ Departement Health, Population Control and Family Planning Nias Regency

Tabel 4.2.3
Table

Jumlah Rumah Sakit Umum, Rumah Sakit Khusus, Puskesmas, Klinik Pratama, dan Posyandu Menurut Kecamatan di Kabupaten Nias, 2021 dan 2022
Number of General Hospital, Specialized Hospital, Public Health Center, Primary Clinic, and Integrated Health Post by Subdistrict in Nias Regency, 2021 and 2022

Kecamatan Subdistrict	Rumah Sakit Umum General Hospital		Rumah Sakit Khusus Specialized Hospital	
	2021	2022	2021	2022
(1)	(2)	(3)	(4)	(5)
Idanogawo	-	-	-	-
Bawolato	-	-	-	-
Ulugawo	-	-	-	-
Gido	-	-	-	-
Sogaeadu	-	-	-	-
Ma'u	-	-	-	-
Somolo-molo	-	-	-	-
Hiliduho	-	-	-	-
Hiliserangkai	-	-	-	-
Botomuzoi	-	-	-	-
Nias	-	-	-	-

Lanjutan Tabel/Continued Table 4.2.3

Kecamatan Subdistrict	Puskesmas ¹ Rawat Inap Public Health Center ¹ with Inpatient Care		Puskesmas ¹ Non Rawat Inap Public Health Center ¹ without Inpatient Care	
	2021	2022	2021	2022
(1)	(6)	(7)	(8)	(9)
Idanogawo	1	1	1	1
Bawolato	1	1	-	-
Ulugawo	1	1	-	-
Gido	1	1	-	-
Sogaeadu	-	-	1	1
Ma'u	-	-	1	1
Somolo-molo	-	-	1	1
Hiliduho	1	1	-	-
Hiliserangkai	1	1	1	1
Botomuzoi	1	1	-	-
Nias	7	7	5	5

Lanjutan Tabel/*Continued Table* 4.2.3

Kecamatan Subdistrict	Klinik Pratama Primary Clinic		Posyandu Intregrated Health Post	
	2021	2022	2021	2022
(1)	(10)	(11)	(12)	(13)
Idanogawo	0	0	29	29
Bawolato	0	0	25	25
Ulugawo	0	0	14	21
Gido	0	0	28	28
Sogaeadu	0	0	21	19
Ma'u	0	0	11	14
Somolo-molo	0	0	11	11
Hiliduho	0	0	21	21
Hiliserangkai	0	0	17	16
Botomuzoi	0	0	19	18
Nias	0	0	196	202

Catatan/Note: ¹ Puskesmas yang teregistrasi/Registered Public Health Center

Sumber/Source: Dinas Kesehatan, Pengendalian Pendudukan Keluarga Berencana Kabupaten Nias/ Departement Health, Population Control and Family Planning Nias Regency

Tabel 4.2.4 Jumlah Tenaga Kesehatan Menurut Unit Kerja di Kabupaten Nias, 2022
Table *Number of Medical Physicians by Job Unit in Nias Regency, 2022*

Unit Kerja <i>Job Unit</i>	Tenaga Medis <i>Medical Physicians</i>			
	Dokter <i>Doctor</i>	Perawat <i>Nurse</i>	Bidan <i>Midwife</i>	Farmasi <i>Pharmaceutical</i>
(1)	(2)	(3)	(4)	(5)
Puskesmas Hiliduho	3	16	33	1
Puskesmas Botombowo	1	7	21	-
Puskesmas Ehosakhozi	4	6	5	1
Puskesmas Botomuzoi	2	10	25	1
Puskesmas Hiliweto Gido	4	18	46	2
Puskesmas Somolomolo	4	11	20	1
Puskesmas Ma'u	2	14	14	2
Puskesmas Idanogawo	2	24	47	2
Puskesmas Bozihona	2	13	20	3
Puskesmas Ulugawo	3	13	13	2
Puskesmas Bawolato	2	29	35	1
Puskesmas Sogaeadu	3	20	25	3
Jumlah/Total	32	181	304	19
Instalasi Farmasi				
Dinkes	-	14	13	2
Rumah Sakit dr. MTHOMSEN	46	267	179	35
Jumlah/Total	46	281	193	40
Nias	78	462	497	59

Lanjutan Tabel/*Continued Table 4.2.4*

Unit Kerja <i>Job Unit</i>	Tenaga Non Medis <i>Non- Medical Physicians</i>			
	Ahli Gizi <i>Nutrition</i>	Teknisi Medis <i>Medical Technician</i>	Sanitasi <i>Sanitarian</i>	Kesehatan Masyarakat <i>Human Health</i>
(1)	(2)	(3)	(4)	(5)
Puskesmas Hiliduho	1	-	1	5
Puskesmas Botombowo	3	-	1	2
Puskesmas Ehosakhozi	1	1	1	2
Puskesmas Botomuzoi	2	-	-	3
Puskesmas Hiliweto Gido	2	-	1	4
Puskesmas Somolomolo	1	-	1	3
Puskesmas Ma'u	1	-	1	3
Puskesmas Idanogawo	1	1	1	3
Puskesmas Bozihona	1	2	2	3
Puskesmas Ulugawo	1	-	1	3
Puskesmas Bawolato	2	-	1	1
Puskesmas Sogaeadu	2	-	1	2
Jumlah/Total	18	4	12	34
Instalasi Farmasi	-	-	-	-
Labkesda	-	-	-	-
Dinkes	1	-	1	5
Rumah Sakit dr. M THOMSEN	38	26	3	17
Jumlah/Total	39	26	4	22
Nias	57	30	16	56

Sumber/*Source*: Dinas Kesehatan, Pengendalian Pendudukan Keluarga Berencana Kabupaten Nias/ *Departement Health, Population Control and Family Planning Nias Regency*

Tabel 4.2.5 Jumlah Dokter Spesialis, Dokter Umum, dan Dokter Gigi di Sarana Pelayanan Kesehatan di Kabupaten Nias, 2022
Number of Specialist, General Physical and Dentist in Health Facilities Service in Nias Regency, 2022

Unit Kerja <i>Job Unit</i>	Dokter Spesialis <i>Specialist</i>	Dokter Umum General <i>Physicians</i>	Dokter Gigi <i>Dentist</i>
(1)	(2)	(3)	(3)
Puskesmas Hiliduho	-	2	1
Puskesmas Botombowo	-	1	-
Puskesmas Ehosakhozi	-	3	1
Puskesmas Botomuzoi	-	2	-
Puskesmas Hiliweto Gido	-	4	-
Puskesmas Somolomolo	-	3	1
Puskesmas Ma'u	-	2	-
Puskesmas Idanogawo	-	2	-
Puskesmas Bozihona	-	-	-
Puskesmas Ulugawo	-	3	-
Puskesmas Bawolato	-	2	-
Puskesmas Sogaeadu	-	2	1
Jumlah/Total	0	26	4
Rumah Sakit dr. M THOMSEN/ <i>dr. M THOMSEN Hospital</i>	22	21	2
Institusi Dinkes/ <i>Health Office Institution</i>	-	-	-
Sarana Kesehatan Lain/ <i>Other Health Facilities</i>	-	-	-
Dinkes/ <i>Health Office</i>	-	-	-
Jumlah/Total	22	21	2
Nias	22	47	6

Sumber/Source: Dinas Kesehatan, Pengendalian Pendudukdan Keluarga Berencana Kabupaten Nias/ *Departement Health, Population Control and Family Planning Nias Regency*

Tabel 4.2.6
Table

Jumlah Kasus Penyakit Terbanyak Menurut Kecamatan dan Jenis Penyakit di Kabupaten Nias, 2022
Number of Disease Cases by Subdistrict and Type of Disease in Nias Regency, 2022

Kecamatan Subdistrict	Malaria (Suspek) Malaria (Suspect)	TB Paru Tuberculosis	Pneumonia Balita Pneumonia	Kusta Leprosy	Tetanus Neonatorum
(1)	(2)	(3)	(4)	(5)	(6)
Idanogawo	214	27	-	-	-
Bawolato	90	34	-	-	-
Ulugawo	0	5	-	-	-
Gido	45	13	-	-	-
Sogaeadu	0	14	-	-	-
Ma'u	98	1	-	-	-
Somolo-molo	0	3	-	-	-
Hiliduho	7	13	-	-	-
Hiliserangkai	4	8	-	-	-
Botomuzoi	0	13	-	-	-
Nias	490	262	-	-	-

Lanjutan Tabel/Continued Table 4.2.6

Kecamatan Subdistrict	Campak (Suspek)	Diare Diarrhoea	DBD Dengue Hemorrhagic Fever	HIV	AIDS
(1)	(7)	(8)	(9)	(10)	(11)
Idanogawo	641	17	23	6	-
Bawolato	537	6	8	7	-
Ulugawo	244	18	3	-	-
Gido	486	8	39	3	-
Sogaeadu	262	2	8	4	-
Ma'u	216	2	3	1	-
Somolo-molo	146	3	3	-	-
Hiliduho	241	20	24	4	-
Hiliserangkai	312	4	-	3	-
Botomuzoi	236	2	13	4	-
Nias	3321	82	124	32	-

Sumber/Source: Dinas Kesehatan, Pengendalian Pendudukan Keluarga Berencana Kabupaten Nias/ *Departement Health, Population Control and Family Planning Nias Regency*

Tabel
Table 4.2.7

Jumlah Ibu Hamil, Melakukan Kunjungan K1, Melakukan Kunjungan K4, KEK dan Mendapat Tablet Zat Besi (Fe) di Kabupaten Nias, 2021-2022
Number of Pregnants Mother, K1 Visiting, K4 Visiting, Less Chronic Energy, and Iron in Nias Regency, 2021-2022

Tahun Year	Jumlah Ibu Hamil Number of Pregnant Mom	Melakukan Kunjungan K1 K1 Visiting	Melakukan Kunjungan K4 K4 Visiting	Kurang Energi Kronis (KEK) Less Chronic Energy	Mendapat Zat Besi (Fe) Get an Iron
(1)	(2)	(3)	(4)	(5)	(6)
2021	3 948	3 529	3 532	820	12 100
2022	3 931	3 723	3 553	169	319 770

Sumber/Source: Dinas Kesehatan, Pengendalian Pendudukan Keluarga Berencana Kabupaten Nias/ Departement Health, Population Control and Family Planning Nias Regency

Tabel 4.2.8 Jumlah Kelahiran Menurut Penolong Kelahiran di Kabupaten Nias, 2021-2022
Number of Birth By Birth Helper in Nias Regency , 2021-2022

Tahun Year	Tenaga Kesehatan Health Officer	Non Tenaga Kesehatan Health Non Officer	Jumlah Total
(1)	(2)	(3)	(4)
2021	3 799	0	3 799
2022	1 339	254	1 593

Sumber/Source: Dinas Kesehatan, Pengendalian Penduduk dan Keluarga Berencana Kabupaten Nias / *Departement Health, Population Control and Family Planning Nias Regency*

Tabel 4.2.9
Table

Jumlah Balita yang Pernah Mendapat Imunisasi Menurut Jenis Imunisasi di Kabupaten Nias, 2022
Number of Babies Who Ever Got Immunisation By Type of Immunisation in Nias Regency, 2022

Kecamatan Subdistrict	Jenis Imunisasi Type of Immunisation							
	BCG	DPT			POLIO			
		1	2	3	1	2	3	4
(1)	(2)	(3)	(4)	(5)	(6)	(7)	(8)	(9)
Idanogawo	668	666	643	634	653	653	643	634
Bawolato	555	561	540	540	545	545	540	540
Ulugawo	242	242	242	242	244	244	242	241
Gido	484	484	481	483	481	481	481	483
Sogaeadu	267	265	265	266	267	263	265	266
Ma'u	220	220	214	214	219	219	214	214
Somolo-molo	145	145	144	144	144	144	144	149
Hiliduho	239	239	236	237	238	238	237	237
Hiliserangkai	310	310	305	304	304	304	305	304
Botomuzoi	234	234	234	233	233	233	234	234
Nias	3 364	3 366	3 304	3 297	3 328	3 324	3 305	3 302

Lanjutan Tabel/Continued Table 4.2.9

Kecamatan Subdistrict	Jenis Imunisasi Type of Immunisation				Campak Measles + Rubella	Imunisasi Lengkap
	0	Hepatitis		3		
(1)	(2)	1	2	(5)	(6)	(7)
Idanogawo	651	-	-	-	641	646
Bawolato	524	-	-	-	537	536
Ulugawo	244	-	-	-	244	240
Gido	475	-	-	-	486	486
Sogaeadu	261	-	-	-	262	263
Ma'u	220	-	-	-	216	215
Somolo-molo	142	-	-	-	146	139
Hiliduho	236	-	-	-	241	235
Hiliserangkai	301	-	-	-	312	301
Botomuzoi	234	-	-	-	236	230
Nias	3288	-	-	-	3 321	3 291

Sumber/Source: Dinas Kesehatan, Pengendalian Pendudukdan Keluarga Berencana Kabupaten Nias/ *Departement Health, Population Control and Family Planning Nias Regency*

Tabel 4.2.10
Table

Jumlah Bayi Lahir, Bayi Berat Badan Lahir Rendah (BBLR), BBLR Dirujuk dan Bergizi Buruk Menurut Kecamatan di Kabupaten Nias, 2022
Number of Births, Babies with Low Birth Weight (LBW), Treated (LBW), and Malnutrition Cases in Nias Regency, 2022

Kecamatan Subdistrict	Bayi Lahir Baby Birth	BBLR		Gizi Buruk Malnutrition
		Jumlah Total	Dirujuk Treated	
(1)	(2)	(3)	(4)	(5)
Idanogawo	754	-	-	
Bawolato	549	-	-	1
Ulugawo	236	-	-	-
Gido	448	5		-
Sogaeadu	261	3	1	1
Ma'u	234	-	-	4
Somolo-molo	142	-	-	-
Hiliduho	221	-	-	-
Hiliserangkai	299	-	-	-
Botomuzoi	218	-	-	-
Nias	3 362	8	1	6

Sumber/Source: Dinas Kesehatan, Pengendalian Penduduk dan Keluarga Berencana Kabupaten Nias/ Department Health, Population Control and Family Planning Nias Regency

Tabel 4.2.11 Jumlah Klinik Keluarga Berencana (KKB) Menurut Kecamatan di Kabupaten Nias, 2022
Table *Number of Family Planning Clinic in Nias Regency, 2022*

Kecamatan Subdistrict	KKB
(1)	(2)
Idanogawo	2
Bawolato	1
Ulugawo	1
Gido	2
Sogaeadu	1
Ma'u	1
Somolo-molo	1
Hiliduho	1
Hiliserangkai	2
Botomuzoi	1
Nias	13

Sumber/Source: Dinas Kesehatan, Pengendalian Pendudukan Keluarga Berencana Kabupaten Nias/ *Departement Health, Population Control and Family Planning Nias Regency*

Tabel 4.2.12 Jumlah Petugas Sarana Pelayanan KB di Kabupaten Nias, 2022
Table *Number of Family Planning Service Facilities Officer by Subdistrict in Nias Regency, 2022*

Kecamatan Subdistrict	PPLKB	PLKB	PPKBD	SUB PPKBD
(1)	(2)	(3)	(4)	(5)
Idanogawo	1	5	28	28
Bawolato	0	3	25	25
Ulugawo	1	3	14	14
Gido	1	2	21	21
Sogaeadu	1	3	11	11
Ma'u	1	2	11	11
Somolo-molo	0	3	11	11
Hiliduho	1	3	16	16
Hiliserangkai	-	5	15	15
Botomuzoi	1	4	18	18
Nias	7	33	170	170

Sumber/Source: Dinas Kesehatan, Pengendalian Pendudukan Keluarga Berencana Kabupaten Nias/ *Departement Health, Population Control and Family Planning Nias Regency*

Tabel 4.2.13 Jumlah Pasangan Usia Subur, Akseptor Aktif, Akseptor Baru dan KB Mandiri di Kabupaten Nias, 2022
Number of Fertile Age Couple, Active Acceptor, New Acceptor, Self Family Planning in Nias Regency, 2022

Uraian Description	2021
(1)	(2)
P U S	15 281
Akseptor Aktif (Fase IV)	
- Target	6 261
- Realisasi	6 187
- Persentase	98,82%
Akseptor Baru	
- Target	2 395
- Realisasi	878
- Persentase	36,66%
KB Mandiri	
- Target	-
- Realisasi	-
- Persentase	-

Sumber/Source: Dinas Kesehatan, Pengendalian Pendudukan dan Keluarga Berencana Kabupaten Nias/ *Departement Health, Population Control and Family Planning Nias Regency*

Tabel 4.2.14
Table

Jumlah Pasangan Usia Subur, Akseptor Aktif, Akseptor Baru dan KB Mandiri di Kabupaten Nias, 2022
Number of Fertile Age Couple, Active Acceptor, New Acceptor, Self Family Planning in Nias Regency, 2022

Kecamatan Subdistrict	Jumlah Pus Total of PUS	Peserta KB Aktif Active Family Planning Participan							Jumlah Total
		IUD	MOW	MOP	KONDOM	IMPLANT	SUNTIKAN	PIL	
(1)	(2)	(3)	(4)	(5)	(6)	(7)	(8)	(9)	
Idanogawo	2 559	36	120	3	2	225	448	31	865
Bawolato	2 711	15	39	13	2	162	826	25	1 082
Ulugawo	1 175	12	7	3	1	76	291	28	418
Gido	2 409	59	209	8	7	243	455	36	1 017
Sogaeadu	1 372	16	13	4	2	53	313	36	437
Ma'u	1 070	13	9	17	2	90	423	6	560
Somolo- molo	638	1	1	0	2	13	318	21	356
Hiliduho	1 044	52	74	1	3	74	230	34	468
Hiliserangkai	1 338	33	62	0	7	53	263	29	447
Botomuzoi	965	11	32	3	7	264	198	22	537
Nias	15 281	248	566	52	35	1 253	3 765	268	6 187

Sumber/Source: Dinas Kesehatan, Pengendalian Pendudukdan Keluarga Berencana Kabupaten Nias/ *Departement Health, Population Control and Family Planning Nias Regency*

Tabel 4.2.15 Jumlah Pencapaian PUS, Akseptor Baru, Akseptor Aktif dan KB Mandiri di Kabupaten Nias, 2022
Table *Number of Fertile Age Couple, Active Acceptor, New Acceptor, Self Family Planning in Nias Regency, 2022*

Kecamatan Subdistrict	PUS Fertile Couple	Akseptor Baru Active Acceptor	Akseptor Aktif New Acceptor	KB Mandiri Self Family Planning
(1)	(2)	(3)	(4)	(5)
Idanogawo	2 559	106	865	-
Bawolato	2 711	85	1 082	-
Ulugawo	1 175	144	418	-
Gido	2 409	92	1 017	-
Sogaeadu	1 372	60	437	-
Ma'u	1 070	69	560	-
Somolo-molo	638	42	356	-
Hiliduho	1 044	163	468	-
Hiliserangkai	1 338	90	447	-
Botomuzoi	965	27	537	-
Nias	15 281	878	6 187	-

Sumber/Source: Dinas Kesehatan, Pengendalian Penduduk dan Keluarga Berencana Kabupaten Nias/ *Departement Health, Population Control and Family Planning Nias Regency*

4.3 AGAMA DAN SOSIAL LAINNYA RELIGION AND OTHER SOCIAL AFFAIRS

Tabel 4.3.1 Jumlah Penduduk Menurut Kecamatan dan Agama yang Dianut di Kabupaten Nias, 2022
Population by Subdistrict and Religion in Nias Regency, 2022

Kecamatan Subdistrict	Islam	Protestan Protestant	Katolik Catholic	Hindu	Budha Buddha	Lainnya Others
(1)	(2)	(3)	(4)	(5)	(6)	(7)
Idanogawo	932	21832	1638	-	-	-
Bawolato	510	19810	2303	-	-	-
Ulugawo	-	9380	568	-	-	-
Gido	215	26830	3700	-	-	-
Sogaeadu	10	8180	79	-	-	-
Ma'u	-	11369	1736	-	-	-
Somolo-molo	-	4150	1456	-	-	-
Hiliduho	-	7820	3249	-	-	-
Hiliserangkai	-	9055	2165	-	-	-
Botomuzoi	30	6990	3456	-	-	-
Nias	1 697	125 416	20 350	-	-	-

Sumber/Source: kantor Kementerian Agama Kabupaten Nias / Ministry of Religius Affairs in Nias Regency

Tabel
Table 4.3.2**Jumlah Tempat Peribadatan Menurut Kecamatan di Kabupaten Nias, 2022**
Number of Places of Worship by Subdistrict in Nias Regency, 2022

Kecamatan Subdistrict	Masjid Mosque	Mushola Pray Room	Gereja Protestan Protestant Church	Gereja Katholik Catholic Church	Pura Temple	Vihara
(1)	(2)	(3)	(4)	(5)	(6)	(7)
Idanogawo	3	-	103	9		-
Bawolato	2	-	96	11		-
Ulugawo	0	-	35	4		-
Gido	3	-	126	16		-
Sogaeadu	1	-	35	1		-
Ma'u	0	-	57	9		-
Somolo-molo	0	-	17	5		-
Hiliduho	0	-	42	19		-
Hiliserangkai	0	-	41	13		-
Botomuzoi	1	-	31	19		-
Nias	10	-	583	106		-

Sumber/Source: kantor Kementerian Agama Kabupaten Nias / Ministry of Religius Affairs in Nias Regency

Tabel
Table 4.3.3

**Jumlah Desa¹/Kelurahan yang Mengalami Bencana Alam²
Menurut Kecamatan di Kabupaten Nias, 2019–2021**
**Number of Villages¹ that Had Natural Disaster² by
Subdistrict in Nias Regency, 2019–2021**

Kecamatan Subdistrict	Banjir/Flood		
	2019	2020	2021
(1)	(2)	(3)	(4)
Idanogawo	1	2	–
Bawolato	6	6	4
Ulugawo	10	3	–
Gido	8	5	2
Sogaeadu	3	–	–
Ma'u	11	10	–
Somolo-molo	–	–	–
Hiliduho	–	–	–
Hiliserangkai	–	–	–
Botomuzoi	–	–	–
Nias	39	26	6

Lanjutan Tabel/Continued Table 4.3.3

Kecamatan Subdistrict	Gempa Bumi/Earthquake		
	2019	2020	2021
(1)	(5)	(6)	(7)
Idanogawo	28	10	19
Bawolato	25	–	24
Ulugawo	14	3	14
Gido	21	–	20
Sogaeadu	11	1	4
Ma'u	11	–	8
Somolo-molo	11	–	10
Hiliduho	16	–	16
Hiliserangkai	15	–	11
Botomuzoi	18	–	17
Nias	170	14	143

Lanjutan Tabel/*Continued Table* 4.3.3

Kecamatan Subdistrict	Tanah Longsor/ <i>Landslide</i>		
	2019	2020	2021
(1)	(8)	(9)	(10)
Idanogawo	3	1	–
Bawolato	3	–	1
Ulugawo	6	8	–
Gido	2	6	–
Sogaeadu	3	1	–
Ma'u	2	2	–
Somolo-molo	–	–	1
Hiliduhu	–	–	4
Hiliserangkai	2	1	4
Botomuzoi	–	1	1
Nias	21	20	11

Catatan/*Note*: ¹ Desa pada tabel ini termasuk Unit Permukiman Transmigrasi (UPT) yang masih dibina oleh kementerian terkait dan nagari di Provinsi Sumatera Barat/*Villages in this table are included in Transmigration Settlement Unit which is still fostered by the relevant ministries and the nagari in the Province of Sumatera Barat*

Sumber/*Source*: ² Kejadian dalam setahun sebelum tahun pencacahan/*Occured during the last one year before the enumeration years*
BPS, Pendataan Potensi Desa (Podes)/*BPS-Statistics Indonesia, Village Potential Data Collecting*

Tabel 4.3.4 **Jumlah Nikah, Talak dan Cerai di Kabupaten Nias, 2022**
Table *Number of Marriages and Divorces in Nias Regency, 2022*

Tahun Year	Nikah ¹ Marriage	Cerai Talak ² Divorce by Talak	Cerai Gugat ² Divorce by Petition
(1)	(2)	(3)	(4)
2021	9	2	1
2022	11	0	3

Sumber/Source: ¹ Kementerian Agama Kabupaten Nias / Ministry of Religious Affairs in Nias Regency

² Pengadilan Agama Gunungsitoli / Religious Court of Gunungsitoli

Tabel
Table 4.3.5

**Jumlah Surat Nikah yang Dikeluarkan Menurut
Kecamatan di Kabupaten Nias, 2022**
*Number of Marriage Certificate Printed Out by Subdistrict in
Nias Regency, 2022*

Kecamatan Subdistrict	2022
(1)	(2)
Idanogawo	6
Bawolato	-
Ulugawo	-
Gido	3
Sogaeadu	-
Ma'u	-
Somolo-molo	2
Hiliduho	-
Hiliserangkai	-
Botomuzoi	-
Nias	11

Sumber/Source: Kantor Kementerian Agama Kabupaten Nias / Ministry of Religious Affairs in Nias Regency

Tabel 4.3.6 Jumlah Perceraian Menurut Faktor di Kabupaten Nias, 2021-2022
Table Number of Divorces by Factors in Nias Regency, 2021-2022

Tahun Year	Zina Adultery	Mabuk Drunk	Madat Drug Addict	Judi Gambling	Meninggal-kan Salah Satu Pihak Split Up	Dihukum Penjara Jail	Poligami Polygay	Kekerasan Dalam Rumah Tangga Domestic Violence
(1)	(2)	(3)	(4)	(5)	(6)	(7)	(8)	(9)
2021	-	-	-	-	-	-	-	-
2022	-	-	-	-	-	-	-	-

Lanjutan Tabel/*Continued Table* 4.3.6

Tahun Year	Cacat Badan <i>Disability</i>	Perselisihan dan Pertengkaran Terus Menerus <i>Constant Disputes and Quarrel</i>	Kawin Paksa <i>Forced Marriage</i>	Murtad <i>Apostate</i>	Ekonomi <i>Economy</i>	Lain-lain <i>Others</i>	Jumlah <i>Total</i>
(1)	(10)	(11)	(12)	(13)	(14)	(15)	(16)
2021	-	1	-	2	-	-	3
2022	-	3	-	-	-	-	3

Sumber/*Source*: Pengadilan Agama Gunungsitoli / *Religious Court of Gunungsitoli*

Tabel
Table 4.3.7**Jumlah Cerai Menurut Kecamatan di Kabupaten Nias,**
2022
Number of Divorces by Subdistrict in Nias Regency, 2022

Kecamatan Subdistrict	2022
(1)	(2)
Idanogawo	2
Bawolato	-
Ulugawo	-
Gido	-
Sogaeadu	-
Ma'u	-
Somolo-molo	-
Hiliduho	1
Hiliserangkai	-
Botomuzoi	-
Nias	3

Sumber/Source: Pengadilan Agama Gunungsitoli / *Religious Court of Gunungsitoli*

Tabel
Table 4.3.8**Jumlah Perkara Yang Diterima dan Diputuskan Setiap Bulan di Kabupaten Nias, 2022**
Number of Received Cases by Month in Nias Regency, 2022

Bulan Month	Sisa Bulan Lalu Rest of Last Month	Baru New	Jumlah Total	Diputuskan Solved	Sisa Unsolved
(1)	(2)	(3)	(4)	(5)	(6)
Januari/January	0	0	0	0	0
Februari/February	0	0	0	0	0
Maret/March	0	2	2	1	0
April/April	0	0	0	1	0
Mei/May	0	0	0	0	0
Juni/June	0	0	0	0	0
Juli/July	0	0	0	0	0
Agustus/August	0	1	1	0	0
September/September	0	0	0	1	0
Oktober/October	0	0	0	0	0
November/November	0	0	0	0	0
Desember/December	0	0	0	0	0
Nias	0	3	3	3	0

Sumber/Source: Pengadilan Agama Gunungsitoli / Religious Court of Gunungsitoli

Tabel 4.3.9 **Jumlah Jasa Sosial Kemasyarakatan di Kabupaten Nias, 2022**
Table 4.3.9 **Number of Social Services in Nias Regency, 2022**

Jasa Sosial Kemasyarakatan <i>Social Service of Social</i>	Jumlah (satuan) <i>Total (unit)</i>	Anggota (orang) <i>Member (people)</i>
(1)	(2)	(3)
Organisasi Sosial Social Organization		
Panti Asuhan <i>orphanage</i>	2	87
Panti Jompo <i>Nursing Home</i>	0	0
Organisasi Bantuan Kemanusiaan Humanitarian Aid Organizations		
Kelompok Usaha Bersama (KUBE) <i>Group Joint</i>	0	0
Komunitas Adat Terpencil (KAT) <i>Isolated Traditional Community</i>	0	0

Sumber/Source: Dinas Sosial, Pemberdayaan Masyarakat, Desa, Perempuan dan Perlindungan Anak Kabupaten Nias/ RDepartement of Social, Community Empowerment, Village, Women and Child Protection of Nias Subdistrict

Tabel
Table 4.3.10

Jumlah Panti Asuhan menurut Kecamatan di Kabupaten Nias, 2022
Number of Charitable Institution by District in Nias Regency, 2022

Kecamatan Subdistrict	Pemerintah State			Swasta dan Subsidi Private and Subsidized		
	Jumlah Total	Kapasitas Capacity	Penghuni Occupant	Jumlah Total	Kapasitas Capacity	Penghuni Occupant
(1)	(2)	(3)	(4)	(5)	(6)	(7)
Idanogawo	-	-	-	-	-	-
Bawolato	-	-	-	-	-	-
Ulugawo	-	-	-	-	-	-
Gido	-	-	-	2	200	87
Sogaeadu	-	-	-	-	-	-
Ma'u	-	-	-	-	-	-
Somolo-molo	-	-	-	-	-	-
Hiliduho	-	-	-	-	-	-
Hiliserangkai	-	-	-	-	-	-
Botomuzoi	-	-	-	-	-	-
Nias	-	-	-	2	200	87

Sumber/Source: Dinas Sosial, Pemberdayaan Masyarakat, Desa, Perempuan dan Perlindungan Anak Kabupaten Nias/ RDepartement of Social, Community Empowerment, Village, Women and Child Protection of Nias Subdistrict

Tabel 4.3.11 Jumlah Penyandang Masalah Kesejahteraan Sosial Menurut Kecamatan di Kabupaten Nias, 2022
Table 4.3.11 Number of social welfare problem by Subdistrict in Nias Regency, 2022

Jumlah Penyandang Masalah Kesejahteraan Sosial Number of social welfare problem							
Kecamatan Subdistrict	Balita Terlantar Abandoned Toddler	Anak Terlantar Waif	Anak Jalanan Street Children	Anak Jermal Children Jermals	Anak Nakal Son Naughty	Korban Narkotika Narcotics Victims	Wanita Rawan Tindak Kekerasan Women Prone to Violence
(1)	(2)	(3)	(4)	(5)	(6)	(7)	(8)
Idanogawo	-	4	-	-	-	-	-
Bawolato	-	7	-	-	-	-	-
Ulugawo	-	14	-	-	-	-	-
Gido	2	22	-	-	-	-	-
Sogaeadu	-	1	-	-	-	-	-
Ma'u	-	6	-	-	-	-	-
Somolo-molo	-	2	-	-	-	-	-
Hiliduho	-	13	-	-	-	-	-
Hiliserangkai	-	4	-	-	-	-	-
Botomuzoi	-	27	-	-	-	-	-
Nias	2	100	-	-	-	-	-

Sumber/Source: Dinas Sosial, Pemberdayaan Masyarakat, Desa, Perempuan dan Perlindungan Anak Kabupaten Nias/ RDepartement of Social, Community Empowerment, Village, Women and Child Protection of Nias Subdistrict

4.4 KEMISKINAN POVERTY

Tabel 4.4.1 Garis Kemiskinan, Jumlah, dan Persentase Penduduk Miskin di Kabupaten Nias, 2015–2022
Poverty Line, Number, and Percentage of Poor People in Nias Regency, 2015–2022

Tahun Year	Garis Kemiskinan (rupiah/kapita/bulan) Poverty Line (rupiah/capita/month)	Jumlah Penduduk Miskin (ribu) Number of Poor People (thousand)	Persentase Penduduk Miskin Percentage of Poor People
(1)	(2)	(3)	(4)
2015	287 527	24,53	18,05
2016	330 111	24,11	17,64
2017	346 374	24,88	18,11
2018	353 141	22,61	16,37
2019	361 698	22,10	15,94
2020	405 355	23,12	16,60
2021	428 739	24,33	16,82
2022	454,570	23,23	16,00

Sumber/Source: BPS, Survei Sosial Ekonomi Nasional Maret/BPS-Statistics Indonesia, March National Socioeconomic Survey

Tabel 4.4.2 Indeks Kedalaman Kemiskinan dan Indeks Keparahan Kemiskinan di Kabupaten Nias, 2015–2022
Table *Poverty Gap Index and Poverty Severity Index in Nias Regency, 2015–2022*

Tahun Year	Indeks Kedalaman Kemiskinan Poverty Gap Index	Indeks Keparahan Kemiskinan Poverty Severity Index
(1)	(2)	(3)
2015	3,31	1,01
2016	2,53	0,52
2017	2,05	0,36
2018	2,45	0,55
2019	2,53	0,59
2020	1,91	0,32
2021	2,21	0,43
2022	2,53	0,60

Sumber/Source: BPS, Survei Sosial Ekonomi Nasional Maret/BPS-Statistics Indonesia, March National Socioeconomic Survey

05

**PERTANIAN, KEHUTANAN,
PETERNAKAN,
DAN PERIKANAN**

*Agriculture, Forestry,
Livestock,
and Fishery*

<https://niaskab.ppt>

PENJELASAN TEKNIS

1. Lahan sawah adalah lahan pertanian yang berpetak-petak dan dibatasi oleh pematang (galangan), saluran untuk menahan/ menyalurkan air, yang biasanya ditanami padi sawah tanpa memandang dari mana diperoleh atau status lahan tersebut. Lahan yang dimaksud termasuk lahan yang terdaftar di Pajak Bumi Bangunan, luran Pembangunan Daerah, lahan bengkok, lahan serobotan, lahan rawa yang ditanami padi dan lahan bekas tanaman tahunan yang telah dijadikan sawah, baik yang ditanami padi, palawija atau tanaman semusim lainnya.
2. Tegall/Kebun adalah lahan pertanian bukan sawah (lahan kering) yang ditanami tanaman semusim atau tahunan dan terpisah dengan halaman sekitar rumah serta penggunaannya tidak berpindah pindah.
3. Ladang/Huma adalah lahan pertanian bukan sawah (lahan kering) yang biasanya ditanami tanaman semusim dan penggunaannya hanya semusim atau dua musim, kemudian akan ditinggalkan bila sudah tidak subur lagi (berpindah-pindah). Kemungkinan lahan ini beberapa tahun kemudian akan dikerjakankembali jika sudah

TECHNICAL NOTES

1. *Wetland is agricultural land that separated by small dykes to resist water, where the main crop is usually wetland paddy without considering where it is got from or the status of the land. It includes the land that is registered at land income tax office, regional development contribution, 'bengkok' land, illegal ownership, swamps for rice cultivation, and annual crop land mark that has been used as rice field, which are both planted with paddy, secondary crops or the other seasonal crops.*
2. *Dry field/Garden is a dryland (unirrigated land) which is planted with seasonal or annual crops and separately from the yard around the house without shifting*
3. *Unirrigated agricultural field / Shifting cultivation land is dryland (unirrigated land) that usually is cultivated for seasonal crops and utilized only for one or two seasons, then it will be left when it is not fertile (shifting). Maybe, this land will be used again in a few years if it has been fertile.*

- subur.
4. Lahan yang sementara tidak diusahakan adalah lahan yang biasanya diusahakan tetapi untuk sementara (lebih dari 1 (satu) tahun tetapi kurang dari atau sama dengan 2 (dua) tahun) tidak diusahakan, termasuk lahan sawah yang tidak diusahakan selama lebih dari 2 (dua) tahun.
 5. Data pokok tanaman pangan yang dikumpulkan adalah luas panen dan produktivitas (hasil per hektar). Produksi tanaman pangan merupakan hasil perkalian antara luas panen dengan produktivitas. Pengumpulan data luas panen dilakukan setiap bulan dengan pendekatan area kecamatan di seluruh wilayah Indonesia. Pengumpulan data produktivitas dilakukan melalui pengukuran langsung pada plot ubinan berukuran 2½ m x 2½ m. Pengumpulan data produktivitas dilakukan setiap subround (empat bulanan) pada waktu panen petani.
 6. Data produksi padi dan palawija yang disajikan adalah dalam kualitas: gabah kering giling (padi), pipilan kering (jagung), biji kering (kedelai dan kacang tanah), dan umbi basah (ubi kayu dan ubi jalar).
 4. *Temporarily unused land is land that is regularly used but temporarily (more than a year but less or equal than two years) is unused, it includes wetland that is not cultivated more than two years.*
 5. *The main food crops data collected consists of harvested area and productivity (yield per hectare). Food crops production is generated by harvested area multiplied by productivity. The harvested area data is collected every month using sub subdistrict area approach in all sub subdistrict in Indonesia. The productivity data collection is conducted by a direct measurement in 2½m x 2½m crop cutting plot. The productivity measurement is conducted in every subround (four monthly) at the time when farmers are harvesting their crops.*
 6. *Production of paddy and secondary crops data are presented in the form of: dry unhusked rice (paddy), dry loose maize (maize), dry shells crops (soybeans and peanuts), and fresh roots (cassava and sweet potatoes).*
 7. *Seasonal vegetable plants are plants which are the sources of vitamin, mineral salt, etc, consumed from the part of the plant in the form of leaf, flower, fruit, and root with the age of less than one year.*

7. Tanaman sayuran semusim adalah tanaman sumber vitamin, garam mineral dan lain-lain yang dikonsumsi dari bagian tanaman yang berupa daun, bunga, buah, dan umbinya, yang berumur kurang dari satu tahun.
8. Tanaman buah-buahan semusim adalah tanaman sumber vitamin, garam mineral, dan lain-lain yang dikonsumsi dari bagian tanaman yang berupa buah, berumur kurang dari satu tahun, tidak berbentuk pohon/rumpuntetapi menjalar dan berbatang lunak.
9. Tanaman buah-buahan tahunan adalah tanaman sumber vitamin, garam mineral, dan lain-lain yang dikonsumsi dari bagian tanaman yang berupa buah dan merupakan tanaman tahunan. Tanaman sayuran tahunan adalah tanaman sumber vitamin, garam mineral, dan lain-lain yang dikonsumsi dari bagian tanaman yang berupa daun dan atau buah yang berumur lebih dari satu tahun
10. Tanaman biofarmaka adalah tanaman yang bermanfaat untuk obat-obatan, kosmetik, dan kesehatan yang dikonsumsi atau digunakan dari bagian-bagian tanaman seperti daun, batang, buah, umbi (rimpang) ataupun akar.
8. *Seasonal fruit plants are plants which are the sources of vitamin, mineral salt, etc, consumed from the part of the plant in the form of fruits. These plants are creeps with the age of less than one year.*
9. *Annual fruit plants are plants which are the sources of vitamin, contained mineral salt, etc, consumed from the part of plant in the form of fruit and more than one year of age. Annual vegetable plants are plants which are the sources of vitamin, contained mineral salt, etc, consumed from the part of the plant in the form of vegetable and more than one year of age.*
10. *Medicinal plants are plants which are useful for medicine. It is consumed from part of the plant such as leaf, flower, fruit, tuber, and root.*
11. *Ornamental plants are plants which have a beauty value, either in shape, colour of leaf or crown of flower, and they are often used as a yard decorator.*
12. *Harvested area of horticulture is area which vegetable, fruit, medicinal and ornamental plant of crop harvested during the period of report.*

11. Tanaman hias adalah tanaman yang mempunyai nilai keindahan baik bentuk, warna daun, tajuk maupun bunganya, sering digunakan untuk penghias pekarangan dan lain sebagainya.
12. Luas panen tanaman hortikultura adalah luas tanaman sayuran, buah-buahan, biofarmaka, dan tanaman hias yang diambil hasilnya/dipanen pada periode pelaporan.
13. Luas panen untuk tanaman sayuran adalah luas tanaman yang dipanen sekaligus/habis/dibongkar dan luas tanaman yang dipanen berkali-kali (lebih dari satu kali). belum habis. Tanaman yang dipanen sekaligus/habis/dibongkar adalah tanaman yang sehabis panen langsung dibongkar/dicabut, terdiri dari bawang merah, bawang putih, bawang daun, kentang, kol/kubis, kembang kol, petsai/sawi, wortel, lobak, dan kacang merah. Tanaman yang dipanen berkali-kali (lebih dari satu kali)/belum habis adalah tanaman yang pemanenannya lebih dari satu kali dan biasanya dibongkar apabila panen terakhir sudah tidak memadai lagi, terdiri dari: kacang panjang, cabe besar, cabe rawit, jamur, tomat, terung, buncis, ketimun, labu siam, kangkung, bayam, melon, semangka, dan blewah.
13. *Harvested area of vegetables is area of entirely plant harvested/demolished and plant harvested several times/undemolished. Entirely plants harvested / demolished are plants usually harvested once and demolished to be substituted by other plants, consisting of: shallots, garlic, leeks, potato, cabbage, cauli flower, mustard green, carrots, chinese radish, and red kidney beans. Plants harvested several times/undemolished are plants usually harvested more than once and demolished in the case that the last harvest was economically not profitable. They consist of: yard long beans, chili, small chili, mushroom, tomatoes, egg plant, french beans, cucumber, pumpkin/chajota, swamp cabbage, spinach, melon, watermelon, and blewah.*
14. *Horticulture production is the standard production quantity form of vegetable, fruit, medicinal and ornamental plant based on harvested area/the number of production plants reported monthly/quarterly.*

14. Produksi hortikultura adalah hasil menurut bentuk produk dari setiap tanaman sayuran, buah-buahan, biofarmaka dan tanaman hias yang diambil berdasarkan luas yang dipanen/tanaman yang menghasilkan pada bulan/triwulan laporan.

<https://niaskab.bps.go.id>

ULASAN

DESCRIPTION

Hortikultura

Horticulture

Di Kabupaten Nias terdapat tanaman hortikultura berupa sayuran, buah-buahan dan tanaman biofarmaka. Pada Tahun 2022 komoditi Cabai Besar merupakan tanaman yang paling banyak dihasilkan dengan luas panen 20 Ha dan menghasilkan produksi cabai sebanyak 190 kuintal, kemudian terong dengan luas 18,3 Ha menghasilkan produksi sebanyak 880 kuintal, dan kacang panjang seluas 16,2 Ha menghasilkan produksi sebanyak 972 kuintal.

In Nias Regency there are horticultural crops in the form of vegetables, fruits and biopharmaceutical plants. In 2021, large chili commodities are the most produced crop with a harvested area of 45.15 ha and produce chili production of 1,630 quintals, then long beans with an area of 38 ha produce 693 quintals of production, and eggplant with an area of 26.9 ha produce as much as 637.4 quintals.

Tanaman buah-buahan yang diproduksi paling banyak adalah buah durian sebanyak 1760,5 ton dengan daerah penghasil terbanyak kecamatan kecamatan Ma'u 704 ton.

The fruit plants that were produced the most were durian fruit as much as 1760.5 tons with the highest producing area being the sub-district of Ma'u sub-district of 704 tons.

Untuk tanaman Biofarmaka, luas panen terbesar adalah kunyit seluas 530 m³ dan jahe 323 m³ memiliki produksi terbesar masing-masing sebanyak 795 kg.

For Biopharmaca plants, the largest harvested area is turmeric with an area of 530 m3 and ginger with 323 m3 having the largest production of 795 kg each.

Perkebunan

Plantation

Kabupaten Nias merupakan salah satu pusat perkebunan di kepulauan Nias. Perkebunan yang ada di Kabupaten Nias adalah Tanaman Perkebunan Rakyat dengan komoditi karet, kelapa, kakao, kapulaga, dan pinang. Areal perkebunan terluas

Nias Regency is one of the plantation centers in the Nias archipelago. The plantations in Nias Regency are smallholder plantations with the commodities of rubber, coconut, cocoa,

adalah karet dengan luas 14.703 Ha dan produksi 4.484 ton, kemudian kelapa dengan luas 1.171 Ha menghasilkan produksi 653,1 ton dan tersebar merata di seluruh kecamatan.

Kecamatan penghasil karet terbesar adalah kecamatan Bawolato sebanyak 1.183 ton, kecamatan Mau sebanyak 842 ton dan Idanogawo sebanyak 534 ton sedangkan penghasil kelapa terbesar adalah kecamatan Bawolato sebanyak 338,1 ton, kecamatan Idanogawo sebanyak 101,5 ton dan Gido sebanyak 99,4 ton.

Perikanan

Produksi ikan di Kabupaten Nias mencapai 1.413,7 ton yang terdiri dari 1.404,4 ton perikanan laut/tangkap dan 27,4 ton perikanan tawar/perairan budidaya. Untuk perikanan laut/tangkap hanya terdapat di 3 (tiga) kecamatan yang salah satu desanya berbatasan langsung dengan laut yaitu Idanogawo, Bawolato dan Gido. Hal ini dapat dilihat dengan adanya nelayan sebanyak 696 orang yang tersebar di kecamatan tersebut. Sedangkan untuk sarana penangkapan ikan di laut paling banyak menggunakan jaring insang hanyut sebanyak 282 unit.

Hasil produksi ikan segar dijual dipasar dan sebagian ada juga yang melakukan pengolahan ikan

cardamom and areca nut. The largest plantation area is rubber with an area of 14,703 hectares and a production of 4,484 tons, then coconut with an area of 1,171 hectares produces a production of 653.1 tons and is spread evenly across all districts.

The biggest rubber-producing sub-districts were Bawolato sub-districts with 1,183 tons, Mau sub-districts with 842 tons and Idanogawo with 534 tons while the biggest coconut producers were Bawolato sub-districts with 338.1 tons, Idanogawo sub-districts with 101.5 tons and Gido with 99.4 tons.

Fishery

Fish production in Nias Regency reached 1,413.7 tons consisting of 1,404.4 tons of marine/captured fish and 27.4 tons of fresh/cultivated fish. For marine/capture fisheries, there are only 3 (three) sub-districts where one of the villages is directly adjacent to the sea, namely Idanogawo, Bawolato and Gido. This can be seen by the presence of 696 fishermen spread across the sub-district. As for the means of catching fish at sea, the most used drift gill nets are 282 units.

Fresh fish products are sold in the market and some of them process fish into smoked fish, salted fish and dried fish. In 2022, the production of processed smoked fish is 2.42 tons, dried fish is 6.13 tons and salted fish is 18.49 tons and is only found in Idanogawo and Bawolato subdistricts.

menjadi ikan asap, ikan asin, dan ikan kering. Pada tahun 2022 produksi olahan ikan asap sebanyak 2,42 ikan kering sebanyak 6,13 ton dan ikan asin sebanyak 18,49 ton dan hanya terdapat di kecamatan Idanogawo dan Bawolato.

Peternakan

Masyarakat Nias pada umumnya menggemari kegiatan peternakan baik ternak besar/kecil maupun ternak unggas karena hasilnya dapat membantu perekonomian masyarakat meskipun secara rata-rata pengelolaannya masih tradisional. Jenis ternak yang paling diminati oleh penduduk Kabupaten Nias antara lain ayam buras dan babi. Populasi Ayam Buras tahun 2022 sebanyak 45.952 ekor dan ternak babi sebanyak 5.954 ekor.

Tanaman Pangan

Produksi tanaman pangan di Kabupaten Nias pada tahun 2022 mengalami penurunan dibandingkan tahun 2021. Pada tahun 2021 produksi padi mencapai 65.036 sementara tahun 2022 sebesar 55.845,4 ton/Ha. Hingga saat ini pertanian tanaman pangan di Kabupaten Nias masih dikelola secara tradisional. Sedangkan untuk tanaman palawija, produksi terbesar adalah jagung yaitu 6.437 ton/Ha dengan luas panen 847,20Ha.

Livestock and Poultry

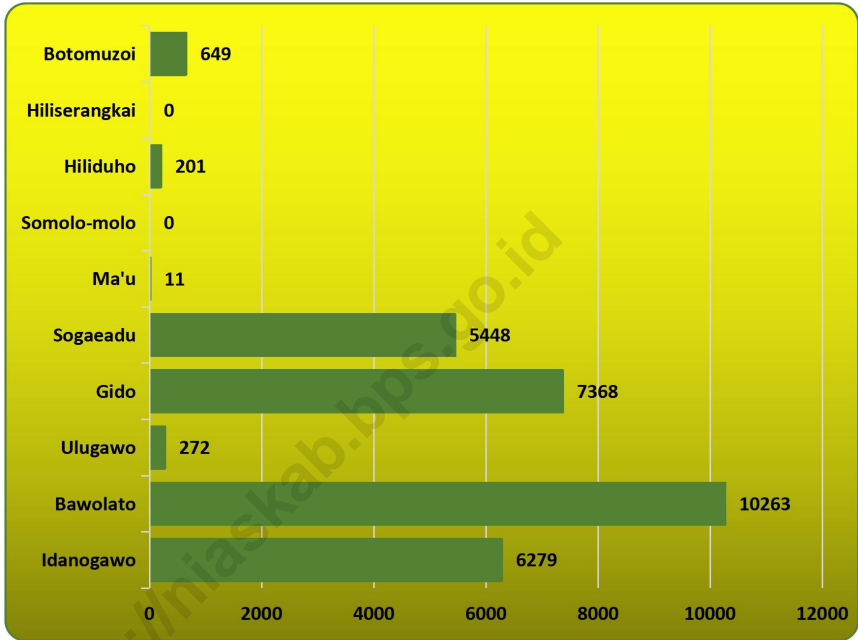
Nias people in general are fond of animal husbandry activities, both large/ small livestock and poultry because the results can help the community's economy, although on average the management is still traditional. The types of livestock that people in Nias Regency are most interested in include domestic chicken and pigs. The population of free-range chickens in 2022 is 45,952 and pigs are 5,954.

Food Crops

Production of food crops in Nias Regency in 2022 will decrease compared to 2021. In 2021 rice production will reach 65,036 while in 2022 it will be 55,845.4 tons/Ha. Until now, food crop agriculture in Nias Regency is still managed traditionally. As for palawija crops, the largest production was corn, namely 6,437 tons/Ha with a harvested area of 847.20 Ha.

Gambar 5.1
Figures

**Produksi Beras Menurut Kecamatan di Kabupaten Nias
,2022**
Rice Production by Subdistrict in Nias Regency, 2022



Sumber/Source: Dinas Ketahanan Pangan, Pertanian dan Perikanan Kabupaten Nias / Department of Food Security, Agriculture and Fisheries of Nias Regency

**5.1 HORTIKULTURA
HORTICULTURE**

Tabel 5.1.1 Luas Panen Tanaman Sayuran Menurut Kecamatan dan Jenis Tanaman di Kabupaten Nias (ha), 2021 dan 2022*
*Table 5.1.1 Harvested Area of Vegetables by Subdistrict and Kind of Plant in Nias Regency (ha), 2021 and 2022**

Kecamatan Subdistrict	Bawang Merah Shallot		Cabai Besar Chili/Big Chili		Cabai Rawit Chili/Cayenne Pepper	
	2021	2022	2021	2022	2021	2022
(1)	(1)	(2)	(3)	(4)	(5)	(6)
Idanogawo	-	-	7,5	2,1	1,7	1,1
Bawolato	-	-	1,5	1,25	3,0	1
Ulugawo	-	-	6	2,25	-	3
Gido	-	-	2,4	1,4	0,90	0,6
Sogaeadu	-	-	4,8	2,45	1,63	1,01
Ma'u	-	-	2	1,1	0,5	0,5
Somolo-molo	-	-	7	2	-	2
Hiliduho	-	-	3,5	3,5	2,0	3,5
Hiliserangkai	-	-	4,5	2,5	1,0	0,75
Botomuzoi	-	-	6	1	1,0	1
Nias	-	-	45,15	20	11,68	14

Lanjutan Tabel/Continued Table 5.1.1

Kecamatan Subdistrict	Kentang Potato		Kubis Cabbage		Tomat Tomato	
	2021	2022	2021	2022	2021	2022
(1)	(7)	(8)	(9)	(10)	(11)	(12)
Idanogawo	-	-	-	-	-	-
Bawolato	-	-	-	-	-	-
Ulugawo	-	-	-	-	-	-
Gido	-	-	-	-	-	-
Sogaeadu	-	-	-	-	-	-
Ma'u	-	-	-	-	-	-
Somolo-molo	-	-	-	-	-	-
Hiliduho	-	-	-	-	-	-
Hiliserangkai	-	-	-	-	-	-
Botomuzoi	-	-	-	-	-	-
Nias	-	-	-	-	-	-

Lanjutan Tabel/Continued Table 5.1.1

Kecamatan Subdistrict	Bawang Putih Garlic		Bawang Daun Onion Leaf		Kacang Panjang Long Bean	
	2021	2022	2021	2022	2021	2022
(1)	(13)	(14)	(15)	(16)	(17)	(18)
Idanogawo	-	-	-	-	1,2	0,9
Bawolato	-	-	-	-	4,0	1,0
Ulugawo	-	-	-	-	7,4	5,3
Gido	-	-	-	-	-	0,9
Sogaeadu	-	-	-	-	-	-
Ma'u	-	-	-	-	-	0,1
Somolo-molo	-	-	-	-	9,0	6,0
Hiliduho	-	-	1	-	8,0	1,0
Hiliserangkai	-	-	-	-	4,5	-
Botomuzoi	-	-	-	-	4,0	1,0
Nias	-	-	1	-	38	16,2

Lanjutan Tabel/*Continued Table* 5.1.1

Kecamatan Subdistrict	Bayam Spinach		Kangkung Leafy Vegetable		Terong Eggplant	
	2021	2022	2021	2022	2021	2022
(1)	(19)	(20)	(21)	(22)	(23)	(24)
Idanogawo	-	-	0,6	1,1	0,5	1,5
Bawolato	-	-	4,5	2,75	1,5	1,5
Ulugawo	10	1	6	1	4	5,5
Gido	-	-	0,9	0,85	2,4	0,8
Sogaeadu	-	-	-	-	-	-
Ma'u	-	-	-	-	-	-
Somolo-molo	7	1	1	-	8	8
Hiliduho	-	-	-	1	9,5	1
Hiliserangkai	-	-	-	1	-	-
Botomuzoi	-	-	-	1	1	-
Nias	17	2	13	8,7	26,9	18,3

Catatan/Note: ¹Data SementaraSumber/Source: Dinas Ketahanan Pangan, Pertanian dan Perikanan Kabupaten Nias / *Department of Food Security, Agriculture and Fisheries of Nias Regency*

Lanjutan Tabel/Continued Table 5.1.1

Kecamatan Subdistrict	Ketimun Mentimun		Buncis Stringbean		Petsai Chinese Cabbage	
	2021	2022	2021	2022	2021	2022
(1)	(24)	(25)	(26)	(27)	(28)	(29)
Idanogawo	1,0	1	0,1	-	-	-
Bawolato	4,0	0,5	-	-	-	-
Ulugawo	1,5	0,5	-	-	-	-
Gido	0,5	1,45	-	-	-	-
Sogaeadu	-	-	-	-	-	-
Malu	-	-	-	-	-	-
Somolo-molo	-	-	-	-	-	-
Hiliduho	-	-	-	-	-	-
Hiliserangkai	-	0,5	-	-	-	-
Botomuzoi	-	-	-	-	-	-
Nias	7,0	4,0	0,1	-	-	-

Tabel 5.1.2 **Produksi Tanaman Sayuran Menurut Kecamatan dan Jenis Tanaman di Kabupaten Nias (kuintal), 2021 dan 2022***
Production of Vegetables by Subdistrict and Kind of Plant in Nias Regency (quintal), 2021 and 2022*

Kecamatan Subdistrict	Bawang Merah Shallot		Cabai Besar Chili/Big Chili		Cabai Rawit Chili/Cayenne Pepper	
	2021	2022	2021	2022	2021	2022
(1)	(1)	(2)	(3)	(4)	(5)	(6)
Idanogawo	-	-	380	2	71,4	1,2
Bawolato	-	-	80	1,2	120	0,96
Ulugawo	-	-	150	2,2	0	2,9
Gido	-	-	120	1,3	40,5	0,6
Sogaeadu	-	-	210	2,4	57,1	0,1
Ma'u	-	-	50	1,2	13,5	0,5
Somolo-molo	-	-	180	1,9	0	1,9
Hiliduho	-	-	120	3,4	62	3,4
Hiliserangkai	-	-	130	2,4	30	0,72
Botomuzoi	-	-	210	0,96	30	1,2
Nias	-	-	1 630	19	424,5	13,48

Lanjutan Tabel/Continued Table 5.1.2

Kecamatan Subdistrict	Kentang Potato		Kubis Cabbage		Tomat Tomato	
	2021	2022	2021	2022	2021	2022
(1)	(7)	(8)	(9)	(10)	(11)	(12)
Idanogawo	-	-	-	-	-	-
Bawolato	-	-	-	-	-	-
Ulugawo	-	-	-	-	-	-
Gido	-	-	-	-	-	2
Sogaeadu	-	-	-	-	-	-
Ma'u	-	-	-	-	-	-
Somolo-molo	-	-	-	-	-	-
Hiliduho	-	-	-	-	-	-
Hiliserangkai	-	-	-	-	-	-
Botomuzoi	-	-	-	-	-	-
Nias	-	-	-	-	-	2

Lanjutan Tabel/Continued Table 5.1.2

Kecamatan Subdistrict	Bawang Putih Garlic		Bawang Daun Onion Leaf		Kacang Panjang Long Bean	
	2021	2022	2021	2022	2021	2022
(1)	(13)	(14)	(15)	(16)	(17)	(18)
Idanogawo	-	-	-	-	40	5,4
Bawolato	-	-	-	-	100	6
Ulugawo	-	-	-	-	125	31,8
Gido	-	-	-	-	-	5,4
Sogaeadu	-	-	-	-	-	-
Ma'u	-	-	-	-	-	0,6
Somolo-molo	-	-	-	-	135	36
Hiliduhu	-	-	50	-	144	6
Hiliserangkai	-	-	-	-	69	-
Botomuzoi	-	-	-	-	80	6
Nias	-	-	50	-	693	97,2

Lanjutan Tabel/Continued Table 5.1.2

Kecamatan Subdistrict	Bayam Spinach		Kangkung Leafy Vegetable		Terong Eggplant	
	2021	2022	2021	2022	2021	2022
(1)	(19)	(20)	(21)	(22)	(23)	(24)
Idanogawo	-	-	6	11	14	7
Bawolato	-	-	36	30	43,5	6
Ulugawo	60	12	37	11	83,4	18
Gido	-	-	8	9,35	72	4
Sogaeadu	-	-	-	-	-	6,1
Ma'u	-	-	-	-	-	3
Somolo-molo	32,5	12	7	-	160	12
Hiliduho	-	-	-	11	237,5	21
Hiliserangkai	-	-	-	11	-	4,5
Botomuzoi	-	-	-	11	27	6
Nias	92,5	24	94	94,35	637,4	88

Lanjutan Tabel/*Continued Table* 5.1.2

Kecamatan Subdistrict	Ketimun <i>Mentimun</i>		Buncis <i>Stringbean</i>		Petsai <i>Chinese Cabbage</i>	
	2021	2022	2021	2022	2021	2022
(1)	(24)	(25)	(26)	(27)	(28)	(29)
Idanogawo	35	20	0,2	-	-	-
Bawolato	120	10	-	-	-	-
Ulugawo	37,3	10	-	-	-	-
Gido	17,5	29	-	-	-	-
Sogaeadu	-	-	-	-	-	-
Ma'u	-	-	-	-	-	-
Somolo-molo	-	-	-	-	-	-
Hiliduho	-	-	-	-	-	-
Hiliserangkai	-	10	-	-	-	-
Botomuzoi	-	-	-	-	-	-
Nias	209,8	79	0,2	-	-	-

Catatan/Note: ^xData SementaraSumber/Source: Dinas Ketahanan Pangan, Pertanian dan Perikanan Kabupaten Nias / *Department of Food Security, Agriculture and Fisheries of Nias Regency*

Tabel
Table 5.1.3

Luas Panen Tanaman Sayuran Semusim Menurut Jenis Tanaman di Kabupaten Nias (ha), 2019–2022*
Harvested Area of Seasonal Vegetables by Kind of Plant in Nias Regency (ha), 2019–2022*

Jenis Tanaman Kind of Plants	2019	2020	2021	2022
(1)	(2)	(3)	(4)	(5)
Sayuran/Vegetables:				
Bawang Merah/Shallots	-	-	-	-
Bawang Putih/Garlic	-	-	-	-
Cabai Besar/Chili/Big Chili	32	51	45,15	20.0
Cabai Rawit/Chili/Cayenne Pepper	16	20	11,68	14.5
Kentang/Potato	-	-	-	-
Kubis/Cabbage	-	-	-	-
Tomat / Tomato	-	1	-	0.2
Bawang Daun/ Scallion	3	8	1	-
Kacang Panjang/ Long Beans	23	41	38	16.2
Bayam/ Spinach	9	17	17	2.0
Kangkung/ Water Spinach	13	21	13	9.0
Terong /Eggplant	13	26	26,90	18.3
Ketimun/ Cucumber	6	12	7	4.0
Buncis/ string bean	-	1	0,1	-
Petsai/Chinese Cabbage	-	-	-	-

Sumber/Source: Dinas Ketahanan Pangan, Pertanian dan Perikanan Kabupaten Nias / Department of Food Security, Agriculture and Fisheries of Nias Regency

Tabel
Table 5.1.4**Produksi Tanaman Sayuran Semusim Menurut Jenis Tanaman di Kabupaten Nias (kuintal), 2019–2022^x**
Production of Seasonal Vegetables by Kind of Plant in Nias Regency (quintal), 2019–2022^x

Jenis Tanaman Kind of Plants	2019	2020	2021	2022
(1)	(2)	(3)	(4)	(5)
Sayuran/Vegetables:				
Bawang Merah/Shallots	-	-	-	-
Bawang Putih/Garlic	-	-	-	-
Cabai Besar/Chili/Big Chili	223	1 879	1 630	190
Cabai Rawit/Chili/Cayenne Pepper	100	715	424,5	135
Kentang/Potato	-	-	-	-
Kubis/Cabbage	-	-	-	-
Tomat / Tomato	-	49	-	20
Bawang Daun/ Scallion	9	46	50	-
Kacang Panjang/ Long Beans	100	854	693	972
Bayam/ Spinach	18	91	92,5	240
Kangkung/ Water Spinach	36	166	94	944
Terong /Eggplant	89	668	637,4	880
Ketimun/ Cucumber	41	676	209,8	790
Buncis/ string bean	-	2	0,2	-
Petsai/Chinese Cabbage	-	-	-	-

Sumber/Source: Dinas Ketahanan Pangan, Pertanian dan Perikanan Kabupaten Nias / Department of Food Security, Agriculture and Fisheries of Nias Regency

Tabel
Table 5.1.5

Luas Panen Tanaman Biofarmaka Menurut Kecamatan dan Jenis Tanaman di Kabupaten Nias (m²), 2021 dan 2022*
Harvested Area of Medicinal Plants by Subdistrict and Kind of Plant in Nias Regency (m²), 2021 and 2022*

Kecamatan Subdistrict	Jahe Ginger		Laos/Lengkuas Galanga		Kencur East Indian Galangal	
	2021	2022	2021	2022	2021	2022
(1)	(2)	(3)	(4)	(5)	(6)	(7)
Idanogawo	70	50	30	85	-	-
Bawolato	105	30	63	34	6,2	5
Ulugawo	24	35	-	-	-	-
Gido	240	12	40	50	80	4
Sogaeadu	225	32	-	18	23	15
Ma'u	45	55	-	-	20	-
Somolo-molo	600	40	-	60	-	-
Hiliduho	700	25	1200	-	600	-
Hiliserangkai	3,5	24	-	-	-	-
Botomuzoi	-	20	-	-	-	-
Nias	2 013	323	1 333	247	729,2	24

Lanjutan Tabel/*Continued Table* 5.1.5

Kecamatan Subdistrict	Kunyit <i>Turmeric</i>		Kapulaga <i>Java Cardamom</i>		Temulawak <i>Java Turmeric</i>	
	2021	2022	2021	2022	2021	2022
(1)	(8)	(9)	(10)	(11)	(12)	(13)
Idanogawo	25	85	-	-	-	-
Bawolato	80	40	-	-	-	-
Ulugawo	6,0	95	-	-	-	-
Gido	193	10	-	-	-	-
Sogaeadu	72	96	-	-	-	-
Ma'u	315	92	-	-	-	-
Somolo-molo	200	70	-	-	-	-
Hiliduho	801	10	-	-	-	-
Hiliserangkai	-	20	-	-	-	-
Botomuzoi	2,0	12	-	-	-	-
Nias	1 694	530	-	-	-	-

Sumber/*Source*: Dinas Ketahanan Pangan, Pertanian dan Perikanan Kabupaten Nias / *Department of Food Security, Agriculture and Fisheries of Nias Regency*

Tabel
Table 5.1.6

Produksi Tanaman Biofarmaka Menurut Kecamatan dan Jenis Tanaman di Kabupaten Nias (kg), 2021 dan 2022*
Production of Medicinal Plants by Subdistrict and Kind of Plant in Nias Regency (kg), 2021 and 2022*

Kecamatan Subdistrict	Jahe Ginger		Laos/Lengkuas Galanga		Kencur East Indian Galangal	
	2021	2022	2021	2022	2021	2022
(1)	(2)	(3)	(4)	(5)	(6)	(7)
Idanogawo	140	127,5	90	127,5	0	-
Bawolato	210	60	189	51	19	5
Ulugawo	48	142,5	-	-	-	-
Gido	480	15	1200	75	240	4
Sogaeadu	450	144	-	27	69	15
Ma'u	90	138	-	-	60	-
Somolo-molo	1200	105	-	90	-	-
Hiliduho	1400	15	3600	-	1800	-
Hiliserangkai	7	30	-	-	-	-
Botomuzoi	-	18	-	-	-	-
Nias	4 025	795	5 079	370,5	2 188	24

Lanjutan Tabel/*Continued Table 5.1.6*

Kecamatan Subdistrict	Kunyit Turmeric		Kapulaga Java Cardamom		Temulawak Java Turmeric	
	2021	2022	2021	2022	2021	2022
(1)	(8)	(9)	(10)	(11)	(12)	(13)
Idanogawo	63	127.5	-	-	-	-
Bawolato	200	60	-	-	-	-
Ulugawo	15	142.5	-	-	-	-
Gido	483	15	-	-	-	-
Sogaeadu	180	144	-	-	-	-
Ma'u	788	138	-	-	-	-
Somolo-molo	500	105	-	-	-	-
Hiliduho	2000	15	-	-	-	-
Hiliserangkai	0	30	-	-	-	-
Botomuzoi	5	18	-	-	-	-
Nias	4 234	795	-	-	-	-

Tabel 5.1.7 **Luas Panen Tanaman Biofarmaka Menurut Jenis Tanaman di Kabupaten Nias (m²), 2019–2022**
Harvested Area of Medicinal Plants by Kind of Plant in Nias Regency (m²), 2019–2022

Jenis Tanaman Kind of Plants	2019	2020	2021	2022
(1)	(2)	(3)	(4)	(5)
Jahe/ <i>Ginger</i>	1 001	1 798	2 013	323
Laos/ <i>Lengkuas/Galanga</i>	947	1 884	1 333	247
Kencur/ <i>East Indian Galangal</i>	345	667	729,2	24
Kunyit/ <i>Turmeric</i>	119	620	1 694	530
Kapulaga/ <i>Java Cardamom</i>	4 260	3 409	-	-
Temulawak/ <i>Java Turmeric</i>	193	525	-	-

Sumber/Source: Dinas Ketahanan Pangan, Pertanian dan Perikanan Kabupaten Nias / *Department of Food Security, Agriculture and Fisheries of Nias Regency*

Tabel 5.1.8 **Produksi Tanaman Biofarmaka Menurut Jenis Tanaman di Kabupaten Nias (kg), 2019–2022**
Table 5.1.8 **Production of Medicinal Plants by Kind of Plant in Nias Regency (kg), 2019–2022**

Jenis Tanaman Kind of Plants	2019	2020	2021	2022
(1)	(2)	(3)	(4)	(5)
Jahe/Ginger	1 592	3 959	4 025	795
Laos/Lengkuas/Galanga	1 999	2 483	5 079	370
Kencur/East Indian Galangal	1 262	1 961	2 188	24
Kunyit/Turmeric	312	1 029	4 234	795
Kapulaga/ Java Cardamom	3 625	2 475	-	-
Temulawak/ Java Turmeric	350	635	-	-

Sumber/Source: Dinas Ketahanan Pangan, Pertanian dan Perikanan Kabupaten Nias / Department of Food Security, Agriculture and Fisheries of Nias Regency

Tabel 5.1.9 Luas Panen Tanaman Hias Menurut Kecamatan dan Jenis Tanaman di Kabupaten Nias (m²), 2021 dan 2022^x
Table 5.1.9 Harvested Area of Ornamental Plants by Subdistrict and Kind of Plant in Nias Regency (m²), 2021 and 2022^x

Kecamatan Subdistrict	Anggrek/Orchid		Krisan/Chrysantemum	
	2021	2022	2021	2022
(1)	(2)	(3)	(4)	(5)
Idanogawo	-	6	-	-
Bawolato	-	-	-	-
Ulugawo	-	65	-	-
Gido	-	-	-	-
Sogaeadu	-	6	-	-
Ma'u	-	-	-	-
Somolo-molo	-	-	-	-
Hiliduho	-	-	-	-
Hiliserangkai	-	-	-	-
Botomuzoi	-	-	-	-
Nias	-	77	-	-

Lanjutan Tabel/*Continued Table* 5.1.9

Kecamatan Subdistrict	Mawar/Rose		Sedap Malam/Tuberose	
	2021	2022	2021	2022
(1)	(6)	(7)	(8)	(9)
Idanogawo	-	20	-	15
Bawolato	-	12	-	-
Ulugawo	-	28	-	-
Gido	-	55	-	5
Sogaeadu	-	34	-	-
Ma'u	-	-	-	-
Somolo-molo	-	-	-	-
Hiliduho	-	-	-	-
Hiliserangkai	-	-	-	-
Botomuzoi	-	-	-	-
Nias	-	149	-	20

Sumber/Source: Dinas Ketahanan Pangan, Pertanian dan Perikanan Kabupaten Nias / *Department of Food Security, Agriculture and Fisheries of Nias Regency*

Tabel
Table 5.1.10

**Produksi Tanaman Hias Menurut Kecamatan dan Jenis
Tanaman di Kabupaten Nias (tangkai), 2021 dan 2022^x**
*Production of Ornamental Plants by Subdistrict and Kind of
Plant in Nias Regency (stalks), 2021 and 2022^x*

Kecamatan Subdistrict	Anggrek/ <i>Orchid</i>		Krisan/ <i>Chrysantemum</i>	
	2021	2022	2021	2022
(1)	(2)	(3)	(4)	(5)
Idanogawo	-	30	-	-
Bawolato	-	-	-	-
Ulugawo	-	210	-	-
Gido	-	-	-	-
Sogaeadu	-	-	-	-
Ma'u	-	-	-	-
Somolo-molo	-	-	-	-
Hiliduho	-	-	-	-
Hiliserangkai	-	-	-	-
Botomuzoi	-	-	-	-
Nias	-	240	-	-

Lanjutan Tabel/*Continued Table* 5.1.10

Kecamatan Subdistrict	Mawar/Rose		Sedap Malam/Tuberose	
	2021	2022	2021	2022
(1)	(6)	(7)	(8)	(9)
Idanogawo	-	55	-	100
Bawolato	-	36	-	-
Ulugawo	-	30	-	-
Gido	-	-	-	-
Sogaeadu	-	-	-	-
Ma'u	-	-	-	-
Somolo-molo	-	-	-	-
Hiliduhu	-	-	-	-
Hiliserangkai	-	-	-	-
Botomuzoi	-	10	-	-
Nias	-	131	-	100

Sumber/*Source*: Dinas Ketahanan Pangan, Pertanian dan Perikanan Kabupaten Nias / *Department of Food Security, Agriculture and Fisheries of Nias Regency*

Tabel 5.1.11 **Luas Panen Tanaman Hias Menurut Jenis Tanaman di Kabupaten Nias (m²), 2019–2022**
Table 5.1.11 **Harvested Area of Ornamental Plants by Kind of Plant in Nias Regency (m²), 2019–2022**

Jenis Tanaman Kind of Plants	2019	2020	2021	2022
(1)	(2)	(3)	(4)	(5)
Anggrek/ <i>Orchid</i>	-	-	-	77
Krisan/ <i>Chrysantemum</i>	-	-	-	-
Mawar/ <i>Rose</i>	-	-	-	149
Sedap Malam/ <i>Tuberose</i>	-	-	-	20

Sumber/Source: Dinas Ketahanan Pangan, Pertanian dan Perikanan Kabupaten Nias / Department of Food Security, Agriculture and Fisheries of Nias Regency

Tabel
Table 5.1.12

**Produksi Tanaman Hias Menurut Jenis Tanaman di
Kabupaten Nias (tangkai), 2019–2022**
*Production of Ornamental Plants by Kind of Plant n Nias
Regency (stalks), 2019–2022*

Jenis Tanaman <i>Kind of Plants</i>	2019	2020	2021	2022
(1)	(2)	(3)	(4)	(5)
Anggrek/ <i>Orchid</i>	-	-	-	240
Krisan/ <i>Chrysantemum</i>	-	-	-	-
Mawar/ <i>Rose</i>	-	-	-	131
Sedap Malam/ <i>Tuberose</i>	-	-	-	100

Sumber/*Source*: Dinas Ketahanan Pangan, Pertanian dan Perikanan Kabupaten Nias / *Department of Food Security, Agriculture and Fisheries of Nias Regency*

Tabel
Table 5.1.13

Luas Panen Tanaman Buah-buahan Menurut Kecamatan dan Jenis Tanaman di Kabupaten Nias (ha), 2021 dan 2022^x
Harvested Area of Fruits Plants by Subdistrict and Kind of Plant in Nias Regency (ha), 2021 and 2022^x

Kecamatan Subdistrict	Mangga/Mango		Durian/Durian	
	2021	2022	2021	2022
(1)	(2)	(3)	(4)	(5)
Idanogawo	-	0,14	-	1,45
Bawolato	-	0,8	-	1,2
Ulugawo	-	-	-	0,5
Gido	-	0,23	-	19,47
Sogaeadu	-	0,2	-	3
Ma'u	-	0,1	-	46,95
Somolo-molo	-	0,02	-	2,2
Hiliduho	-	0,15	-	4,7
Hiliserangkai	-	0,04	-	15,07
Botomuzoi	-	0,18	-	9,76
Nias	-	1,9	-	104,3

Lanjutan Tabel/*Continued Table* 5.1.13

Kecamatan Subdistrict	Duku / Duku		Pisang/Banana	
	2021	2022	2021	2022
(1)	(6)	(7)	(8)	(9)
Idanogawo	-	37	-	115
Bawolato	-	3,1	-	125
Ulugawo	-	0,6	-	35
Gido	-	9,27	-	37
Sogaeadu	-	3,39	-	25
Ma'u	-	0,9	-	23
Somolo-molo	-	0,8	-	16
Hiliduhu	-	7,4	-	14
Hiliserangkai	-	0,1	-	17
Botomuzoi	-	0,2	-	35
Nias	-	62,8	-	442

Lanjutan Tabel/*Continued Table* 5.1.10

Kecamatan Subdistrict	Pepaya/Papaya		Salak/Snakefruit	
	2021	2022	2021	2022
(1)	(10)	(11)	(12)	(13)
Idanogawo	-	0,84	-	-
Bawolato	-	1,85	-	0,03
Ulugawo	-	-	-	-
Gido	-	6,06	-	-
Sogaeadu	-	1,22	-	-
Ma'u	-	-	-	0,36
Somolo-molo	-	0,25	-	-
Hiliduho	-	6,08	-	3,87
Hiliserangkai	-	0,33	-	0,17
Botomuzoi	-	-	-	1,48
Nias	-	16,6	-	5,9

Lanjutan Tabel/*Continued Table* 5.1.13

Kecamatan <i>Subdistrict</i>	Nangka/Cempedak <i>Jackfruit</i>		Nenas/ <i>Pineapple</i>		Belimbing <i>Star Fruit</i>	
	2021	2022	2021	2022	2021	2022
(1)	(14)	(15)	(16)	(17)	(18)	(19)
Idanogawo	-	1,36	-	0,04	-	0,55
Bawolato	-	0,15	-	0,01	-	0,69
Ulugawo	-	0,94	-	0,02	-	-
Gido	-	1,4	-	0,01	-	0,37
Sogaeadu	-	1,14	-	0,29	-	0,9
Ma'u	-	0	-	-	-	-
Somolo-molo	-	0,1	-	-	-	-
Hiliduho	-	2,07	-	-	-	1,6
Hiliserangkai	-	1,5	-	-	-	0,46
Botomuzoi	-	-	-	-	-	-
Nias	-	8,7	-	0,4	-	4,6

Lanjutan Tabel/Continued Table 5.1.13

Kecamatan Subdistrict	Jambu Air/ Water Apple		Jambu Biji Guava		Jeruk Besar Pomelo	
	2021	2022	2021	2022	2021	2022
(1)	(20)	(21)	(22)	(23)	(24)	(25)
Idanogawo	-	-	-	0,27	-	-
Bawolato	-	-	-	1,5	-	-
Ulugawo	-	-	-	0,33	-	-
Gido	-	-	-	1,43	-	-
Sogaeadu	-	-	-	1,5	-	-
Ma'u	-	-	-	0,33	-	-
Somolo-molo	-	-	-	0,33	-	-
Hiliduho	-	-	-	0,67	-	-
Hiliserangkai	-	-	-	1,33	-	-
Botomuzoi	-	-	-	1,33	-	-
Nias	-	-	-	9	-	-

Lanjutan Tabel/*Continued Table* 5.1.13

Kecamatan Subdistrict	Jeruk Siam/Keprak/ Orange/Tangerine		Manggis Mangosteen		Sawo Sawo	
	2021	2022	2021	2022	2021	2022
(1)	(26)	(27)	(28)	(29)	(30)	(31)
Idanogawo	-	1,6	-	1.28	-	-
Bawolato	-	1,3	-	0.87	-	-
Ulugawo	-	0,9	-	-	-	-
Gido	-	1,5	-	6.72	-	-
Sogaeadu	-	1	-	1.18	-	-
Ma'u	-	0,5	-	-	-	-
Somolo-molo	-	0,7	-	0.15	-	-
Hiliduho	-	0,4	-	7.3	-	-
Hiliserangkai	-	0,5	-	1	-	-
Botomuzoi	-	0,8	-	2.34	-	-
Nias	-	9,2	-	20.8	-	-

Sumber/*Source*: Dinas Ketahanan Pangan, Pertanian dan Perikanan Kabupaten Nias / *Department of Food Security, Agriculture and Fisheries of Nias Regency*

Tabel
Table 5.1.14

**Produksi Buah-buahan Menurut Kecamatan dan Jenis
Tanaman di Kabupaten Nias (ton), 2021 dan 2022^x**
**Production of Fruits by Subdistrict and Kind of Plant in Nias
Regency (ton), 2021 and 2022^x**

Kecamatan Subdistrict	Mangga/Mango		Durian/Durian	
	2021	2022	2021	2022
(1)	(2)	(3)	(4)	(5)
Idanogawo	720	1,54	227,5	218
Bawolato	230	8,8	68,3	18
Ulugawo	-	-	-	7,5
Gido	500	2,53	4 100	292
Sogaeadu	130	2,2	646,1	45
Ma'u	-	1,1	3 670	704
Somolo-molo	70	0,22	960	33
Hiliduho	140	1,65	1 370	71
Hiliserangkai	290	0,44	1 790	226
Botomuzoi	360	1,98	2 050	146
Nias	2 440	20,46	14 860	1 760,5

Lanjutan Tabel/*Continued Table* 5.1.14

Kecamatan Subdistrict	Duku / Duku		Pisang/Banana	
	2021	2022	2021	2022
(1)	(6)	(7)	(8)	(9)
Idanogawo	-	444	5 430	575
Bawolato	-	37,2	4 610	625
Ulugawo	-	7,2	1 600	175
Gido	-	111,2	430	185
Sogaeadu	-	40,7	1 110	125
Ma'u	-	10,8	840	115
Somolo-molo	-	9,6	45	80
Hiliduho	-	88,8	32	70
Hiliserangkai	-	1,2	300	85
Botomuzoi	-	2,4	1 530	175
Nias	-	753,1	15 930	2210

Lanjutan Tabel/Continued Table 5.1.14

Kecamatan Subdistrict	Pepaya/Papaya		Salak/Snakefruit	
	2021	2022	2021	2022
(1)	(10)	(11)	(12)	(13)
Idanogawo	-	6,07	-	0
Bawolato	12,9	12	-	0,21
Ulugawo	-	0,67	-	0
Gido	33,3	23,9	-	0
Sogaeadu	4,9	5,6	1,6	0
Ma'u	-	-	1,5	2,88
Somolo-molo	3,1	3,33	-	0
Hiliduho	53,5	33,33	35	30,93
Hiliserangkai	1,2	2	2	1,39
Botomuzoi	-	0,33	8,1	11,84
Nias	109	87,2	48,2	47,3

Lanjutan Tabel/*Continued Table* 5.1.14

Kecamatan Subdistrict	Nangka/Cempedak Jackfruit		Nenas/ Pineapple		Belimbing Star Fruit	
	2021	2022	2021	2022	2021	2022
(1)	(14)	(15)	(16)	(17)	(18)	(19)
Idanogawo	73,3	18,5	7	0,42	128,8	1,8
Bawolato	60	2	0,9	0,06	148,1	2,3
Ulugawo	33,3	12,8	1	0,2	-	0
Gido	190	19	0,9	0,12	120,8	1,2
Sogaeadu	-	15,5	2,7	2,86	322	3
Ma'u	-	-	-	-	-	0
Somolo-molo	13,3	1,4	-	-	-	0
Hiliduho	40	28,2	3,3	-	217,4	5,3
Hiliserangkai	110	20,4	1,6	-	48,3	1,5
Botomuzoi	-	-	-	-	-	0
Nias	520	118	17,7	3,6	985,4	15,1

Lanjutan Tabel/Continued Table 5.1.14

Kecamatan Subdistrict	Jambu Air/ Water Apple (kw/ qui)		Jambu Biji Guava (kw/ qui)		Jeruk Besar Pomelo (kw/ qui)	
	2021	2022	2021	2022	2021	2022
(1)	(20)	(21)	(22)	(23)	(24)	(25)
Idanogawo	31,7	0,09	-	-	-	-
Bawolato	42,2	0,48	-	-	-	-
Ulugawo	-	0,11	-	-	-	-
Gido	65,5	0,46	-	-	-	-
Sogaeadu	79,2	0,48	-	-	-	-
Ma'u	-	0,11	-	-	-	-
Somolo-molo	21,1	0,11	-	-	-	-
Hiliduho	31,7	0,21	-	-	-	-
Hiliserangkai	42,2	0,43	-	-	-	-
Botomuzoi	320	0,43	-	-	-	-
Nias	633,6	2,91	-	-	-	-

Lanjutan Tabel/Continued Table 5.1.13

Kecamatan Subdistrict	Jeruk Siam/Kepek/ Orange/Tangerine (kw/ qui)		Manggis Mangosteen (kw/ qui)		Sawo Sawo (kw/ qui)	
	2021	2022	2021	2022	2021	2022
(1)	(26)	(27)	(28)	(29)	(30)	(31)
Idanogawo	850	12,8	100	2 418	-	-
Bawolato	-	10,4	-	0,62	-	-
Ulugawo	-	7,2	-	0,465	-	-
Gido	760	12	-	8 618	-	-
Sogaeadu	7,4	8	23,4	0,899	-	-
Ma'u	-	4	-	0,31	-	-
Somolo-molo	34,9	5,6	29,3	0,465	-	-
Hiliduho	17,4	3,2	420	5,58	-	-
Hiliserangkai	-	4	136,7	3,1	-	-
Botomuzoi	-	6,4	-	6,2	-	-
Nias	1 670	73,6	710	11 053,64	-	-

Sumber/Source: Dinas Ketahanan Pangan, Pertanian dan Perikanan Kabupaten Nias / Department of Food Security, Agriculture and Fisheries of Nias Regency

**5.2 PERKEBUNAN
ESTATE CROPS**

Tabel 5.2.1 Luas Areal Tanaman Perkebunan Menurut Kecamatan dan Jenis Tanaman di Kabupaten Nias (ha), 2021 dan 2022
Table 5.2.1 Planted Area of Estate Crops by Subdistrict and Type of Crops in Nias Regency (ha), 2021 and 2022

Kecamatan Subdistrict	Kelapa Sawit Oil Palm		Kelapa Coconut		Karet Rubber	
	2021	2022	2021	2022	2021	2022
(1)	(2)	(3)	(4)	(5)	(6)	(7)
Idanogawo	37	37	185,92	229	621,63	276
Bawolato	-	15	502,14	502	4 563,03	3834
Ulugawo	-	-	20,8	21	195,76	393
Gido	-	6,25	230,73	231	739,49	574
Sogaeadu	-	-	77,7	93	188,88	1609
Ma'u	-	-	84,19	30	2 860,18	2860
Somolo-molo	-	-	4	12	1 993,04	135
Hiliduho	-	-	47,68	26	2 009,42	1246
Hiliserangkai	-	-	12,55	14	881,41	2187
Botomuzoi	-	1	4,53	13	2 376,02	1589
Nias	37	59,3	1 170,24	1 171,0	16 428,9	14 703,0

Lanjutan Tabel/*Continued Table 5.2.1*

Kecamatan Subdistrict	Kopi Coffee		Kakao Cocoa		Tebu Sugar cane	
	2021	2022	2021	2022	2021	2022
(1)	(2)	(3)	(4)	(5)	(6)	(7)
Idanogawo	-	-	2,63	2.63	-	-
Bawolato	-	-	41,32	34.82	-	-
Ulugawo	-	-	5,01	5.01	-	-
Gido	-	-	31,86	29.86	-	-
Sogaeadu	-	-	24,35	22.35	-	-
Ma'u	-	-	56	54	-	-
Somolo-molo	-	-	75	70.2	-	-
Hiliduhu	-	-	37	33.5	-	-
Hiliserangkai	-	-	30,53	26.53	-	-
Botomuzoi	-	-	8,68	7.48	-	-
Nias	-	-	312	286.4	-	-

Lanjutan Tabel/Continued Table 5.2.1

Kecamatan Subdistrict	Teh Tea		Tembakau Tobacco		Cengkeh Clove	
	2021	2022	2021	2022	2021	2022
(1)	(8)	(9)	(10)	(11)	(12)	(13)
Idanogawo	-	-	-	-	-	-
Bawolato	-	-	-	-	-	-
Ulugawo	-	-	-	-	-	-
Gido	-	-	-	-	-	-
Sogaeadu	-	-	-	-	-	-
Ma'u	-	-	-	-	-	-
Somolo-molo	-	-	-	-	-	-
Hiliduho	-	-	-	-	-	-
Hiliserangkai	-	-	-	-	-	-
Botomuzoi	-	-	-	-	-	-
Nias	-	-	-	-	-	-

Lanjutan Tabel/Continued Table 5.2.1

Kecamatan Subdistrict	Pala <i>Nutmeg</i>		Nilam <i>Patchouli</i>		Kapulaga <i>Cardamom</i>		Pinang <i>Areca Nut</i>	
	2021	2022	2021	2022	2021	2022	2021	2022
(1)	(14)	(15)	(16)	(17)	(18)	(19)	(20)	(21)
Idanogawo	-	-	-	-	4,6	15,8	29,16	31
Bawolato	-	-	-	-	207	956	172,78	191
Ulugawo	-	-	-	-	0,70	88	7,88	95
Gido	-	-	-	-	0	35,3	30,55	48
Sogaeadu	-	-	-	-	0,02	81,5	2,72	18
Ma'u	-	-	-	-	-	-	1,41	11
Somolo-molo	-	-	-	-	0,06	11	3,00	11
Hiliduho	-	-	-	-	0,003	2,3	30,17	26
Hiliserangkai	-	-	-	-	0,002	4	5,73	107
Botomuzoi	-	-	-	-	0	6,34	23,35	90
Nias	-	-	-	-	212,4	1 200,2	306,75	628

Sumber/Source: Dinas Ketahanan Pangan, Pertanian dan Perikanan Kabupaten Nias / Department of Food Security, Agriculture and Fisheries of Nias Regency

Tabel
Table 5.2.2

**Produksi Perkebunan Menurut Kecamatan dan Jenis
Tanaman di Kabupaten Nias (ton), 2021 dan 2022**
*Production of Estates by Subdistrict and Type of Crops in
Nias Regency (ton), 2021 and 2022*

Kecamatan Subdistrict	Kelapa Sawit Oil Palm		Kelapa Coconut		Karet Rubber	
	2021	2022	2021	2022	2021	2022
(1)	(2)	(3)	(4)	(5)	(6)	(7)
Idanogawo	12,60	5,2	206,2	101,5	534	68
Bawolato	-	5	81,6	338,1	1 477,5	1 183
Ulugawo	-	-	3,7	10,5	10	140
Gido	-	5	229,8	99,4	367,5	140
Sogaeadu	-	-	16,76	52,5	229	332
Ma'u	-	-	10,18	17,5	509	842
Somolo-molo	-	-	1	5,6	11,2	54
Hiliduho	-	-	4,2	14	91,2	408
Hiliserangkai	-	-	2,68	8,4	69,9	831
Botomuzoi	-	-	2,15	5,6	865,3	486
Nias	12,60	15,2	558,27	653,1	4 164,6	4 484

Lanjutan Tabel/*Continued Table* 5.2.2

Kecamatan Subdistrict	Kopi Coffee		Kakao Cocoa		Tebu Sugar cane	
	2021	2022	2021	2022	2021	2022
(1)	(2)	(3)	(4)	(5)	(6)	(7)
Idanogawo	-	-	5,3	3,2	-	-
Bawolato	-	-	118	32,64	-	-
Ulugawo	-	-	35,25	1,8	-	-
Gido	-	-	106	35,9	-	-
Sogaeadu	-	-	14,2	8,32	-	-
Ma'u	-	-	30,32	14,58	-	-
Somolo-molo	-	-	26,2	13,3	-	-
Hiliduho	-	-	78,3	31,5	-	-
Hiliserangkai	-	-	60,23	18,8	-	-
Botomuzoi	-	-	9,4	3,67	-	-
Nias	-	-	483,2	163,7	-	-

Lanjutan Tabel/*Continued Table 5.2.2*

Kecamatan <i>Subdistrict</i>	Teh <i>Tea</i>		Tembakau <i>Tobacco</i>		Cengkeh <i>Clove</i>	
	2021	2022	2021	2022	2021	2022
(1)	(8)	(9)	(10)	(11)	(12)	(13)
Idanogawo	-	-	-	-	-	-
Bawolato	-	-	-	-	-	-
Ulugawo	-	-	-	-	-	-
Gido	-	-	-	-	-	-
Sogaeadu	-	-	-	-	-	-
Ma'u	-	-	-	-	-	-
Somolo-molo	-	-	-	-	-	-
Hiliduhu	-	-	-	-	-	-
Hiliserangkai	-	-	-	-	-	-
Botomuzoi	-	-	-	-	-	-
Nias	-	-	-	-	-	-

Lanjutan Tabel/*Continued Table* 5.2.2

Kecamatan <i>Subdistrict</i>	Pala <i>Nutmeg</i>		Nilam <i>Patchouli</i>		Kapulaga <i>Cardamom</i>		Pinang <i>Areca Nut</i>	
	2021	2022	2021	2022	2021	2022	2021	2022
(1)	(14)	(15)	(16)	(17)	(18)	(19)	(20)	(21)
Idanogawo	-	-	-	-	9,2	85	5,45	21
Bawolato	-	-	-	-	414	6 560	9,95	248
Ulugawo	-	-	-	-	1,4	640	3,7	155,45
Gido	-	-	-	-	0	278	3,3	56,5
Sogaeadu	-	-	-	-	0,03	360	0,89	24,42
Ma'u	-	-	-	-	0	-	0,76	2,8
Somolo-molo	-	-	-	-	0,12	-	2,1	16
Hiliduho	-	-	-	-	0,01	11	3,92	26,25
Hiliserangkai	-	-	-	-	0,004	20	1,2	70
Botomuzoi	-	-	-	-	0	30,2	3,8	45,06
Nias	-	-	-	-	424,8	7 984,2	35,07	665,5

Sumber/*Source*: Dinas Ketahanan Pangan, Pertanian dan Perikanan Kabupaten Nias / *Department of Food Security, Agriculture and Fisheries of Nias Regency*

Tabel 5.2.3 **Luas Areal Tanaman Perkebunan di Kabupaten Nias (ha), 2022**
Table 5.2.3 **Planted Area of Estate Crops in Nias Regency (ha), 2022**

	Jenis Tanaman <i>Types of Plants</i>	TBM <i>Not Yet Productive</i>	TTM <i>Unproductive</i>	TM <i>Productive</i>
	(1)	(2)	(3)	(4)
1	Kelapa Sawit / <i>Oil Palm</i>	7	29	15
2	Kelapa / <i>Coconut</i>	117	122	933
3	Karet / <i>Rubber</i>	847	12 504	1 352
4	Kopi / <i>Coffee</i>	5	15	7
5	Kakao / <i>Cocoa</i>	5	180	101
6	Tebu / <i>Sugar Cane</i>	-	-	-
7	Teh / <i>Tea</i>	-	-	-
8	Tembakau / <i>Tobacco</i>	-	-	-
9	Cengkeh / <i>Clove</i>	-	-	-
10	Pala / <i>Nutmeg</i>	-	-	-
11	Nilam / <i>Patchouli</i>	-	-	-
12	Kapulaga / <i>Cardamom</i>	402	798	108
13	Pinang / <i>Areca Nut</i>	255	333	40

Sumber/Source: Dinas Ketahanan Pangan, Pertanian dan Perikanan Kabupaten Nias / *Department of Food Security, Agriculture and Fisheries of Nias Regency*

Tabel
Table 5.2.4**Produksi Perkebunan Rakyat Menurut Jenis Tanaman di Kabupaten Nias (ton), 2022**
Production of Estates by Type of Crops in Nias Regency (ton), 2022

	Jenis Tanaman <i>Types of Plants</i>	Produksi (ton) <i>Production</i>	Harga Jual Petani (Rp/ton) <i>Selling Price of Farmers</i>
	(1)	(2)	(3)
1	Kelapa Sawit / <i>Oil Palm</i>	15,2	300 000
2	Kelapa / <i>Coconut</i>	653,1	2 700 000
3	Karet / <i>Rubber</i>	4 484	6 000 000
4	Kopi / <i>Coffee</i>	3,8	25 000 000
5	Kakao / <i>Cocoa</i>	163,7	18 000 000
6	Tebu / <i>Sugar Cane</i>	-	-
7	Teh / <i>Tea</i>	-	-
8	Tembakau / <i>Tobacco</i>	-	-
9	Cengkeh / <i>Clove</i>	-	-
10	Pala / <i>Nutmeg</i>	-	-
11	Nilam / <i>Patchouli</i>	-	-
12	Kapulaga / <i>Cardamom</i>	7 984,2	45 000 000
13	Pinang / <i>Areca Nut</i>	665,5	4 000 000

Sumber/Source: Dinas Ketahanan Pangan, Pertanian dan Perikanan Kabupaten Nias / *Department of Food Security, Agriculture and Fisheries of Nias Regency*

**5.3 PERIKANAN
FISHERY**

Tabel 5.3.1 **Produksi Ikan Menurut Kecamatan di Kabupaten Nias, 2022**
Table 5.3.1 **Production of Fish by Subdistrict in Nias Regency, 2022**

Kecamatan Subdistrict	Produksi (Ton) Production		Jumlah Total
	Perikanan Laut Sea Fish	Perairan Tawar In Land Water Fish	
(1)	(2)	(3)	(6)
Idanogawo	748,73	9,85	759
Bawolato	378,61	0,25	378,86
Ulugawo	-	0,59	0,59
Gido	277,03	2,65	280
Sogaeadu	-	0,58	0,575
Ma'u	-	2,18	2
Somolo-molo	-	0,95	0,95
Hiliduho	-	6,05	6,05
Hiliserangkai	-	0,15	0,15
Botomuzoi	-	4,13	4,13
Nias	1 404,4	27,4	1 431,7

Sumber/Source: Dinas Ketahanan Pangan, Pertanian dan Perikanan Kabupaten Nias / Department of Food Security, Agriculture and Fisheries of Nias Regency

Tabel
Table 5.3.2**Produksi ikan Air Tawar Menurut Kecamatan di Kabupaten Nias, 2022**
Production of Freshwater Fish by Subdistrict in Nias Regency, 2022

Kecamatan Subdistrict	Produksi (Ton) Production					Jumlah Total
	Sungai River	Rawa Swamp	Kolam Pond	Jaring Apung Floating Net	Mina Padi Mina Rice	
(1)	(2)	(3)				(6)
Idanogawo	-	-	9,85	-	-	9,85
Bawolato	-	-	0,25	-	-	0,25
Ulugawo	-	-	0,59	-	-	0,59
Gido	-	-	2,65	-	-	2,65
Sogaeadu	-	-	0,58	-	-	0,58
Ma'u	-	-	2,18	-	-	2,18
Somolo-molo	-	-	0,95	-	-	0,95
Hiliduho	-	-	6,05	-	-	6,05
Hiliserangkai	-	-	0,15	-	-	0,15
Botomuzoi	-	-	4,13	-	-	4,13
Nias	-	-	27,36	-	-	27,36

Sumber/Source: Dinas Ketahanan Pangan, Pertanian dan Perikanan Kabupaten Nias / Department of Food Security, Agriculture and Fisheries of Nias Regency

Tabel
Table 5.3.3

Luas Areal Pemeliharaan Ikan Air Tawar Menurut Kecamatan di Kabupaten Nias 2022
Harvest Area of Freshwater Fish Production by Subdistrict in Nias Regency, 2022

Kecamatan Subdistrict	Produksi (Ton) Production				Jumlah Total
	Sungai River	Rawa Swamp	Kolam Pond	Sawah Wet Rice Field	
(1)	(2)	(3)	(4)	(5)	(6)
Idanogawo	-	-	3	-	3
Bawolato	-	-	1.24	-	1.24
Ulugawo	-	-	0.03	-	0.03
Gido	-	-	3.45	-	3.45
Sogaeadu	-	-	0.9	-	0.9
Ma'u	-	-	1.12	-	1.12
Somolo-molo	-	-	1.9	-	1.9
Hiliduho	-	-	1.75	-	1.75
Hiliserangkai	-	-	0.02	-	0.02
Botomuzoi	-	-	3.9	-	3.9
Nias	-	-	1,3	-	17,3

Sumber/Source: Dinas Ketahanan Pangan, Pertanian dan Perikanan Kabupaten Nias / Department of Food Security, Agriculture and Fisheries of Nias Regency

Tabel 5.3.4 **Jumlah Nelayan menurut Kecamatan di Kabupaten Nias 2022**
Table 5.3.4 **Number of Fisherman by Subdistrict in Nias Regency, 2022**

Kecamatan Subdistrict	2022
(1)	(2)
Idanogawo	306
Bawolato	213
Ulugawo	-
Gido	177
Sogaeadu	-
Ma'u	-
Somolo-molo	-
Hiliduho	-
Hiliserangkai	-
Botomuzoi	-
Nias	696

Sumber/Source: Dinas Ketahanan Pangan, Pertanian dan Perikanan Kabupaten Nias / Department of Food Security, Agriculture and Fisheries of Nias Regency

Tabel 5.3.5 Jumlah Alat Penangkapan Ikan di Laut menurut Kecamatan di Kabupaten Nias, 2022
Number of Fishing in Marine Tool by Subdistrict In Nias Regency, 2022

Kecamatan Subdistrict	Sarana Penangkapan Arrest means (Unit)				
	Bagan Tancap Chart step	Bagan Perahu Chart Boat	Pukat Tepi Bank Trawl	Jaring Insang Hanyut	Jaring Insang Tetap
(1)	(2)	(3)	(4)	(5)	(6)
Idanogawo	-	-	-	96	-
Bawolato	1	-	7	125	-
Ulugawo	-	-	-	-	-
Gido	-	-	-	61	-
Sogaeadu	-	-	-	-	-
Ma'u	-	-	-	-	-
Somolo-molo	-	-	-	-	-
Hiliduho	-	-	-	-	-
Hiliserangkai	-	-	-	-	-
Botomuzoi	-	-	-	-	-
Nias	1	-	7	282	-

Lanjutan Tabel/*Continued Table 5.3.5*

Kecamatan <i>Subdistrict</i>	Sarana Penangkapan <i>Arrest means (Unit)</i>				
	Jaring 3 Lapis	Bagan Perahu <i>Chart Boat</i>	Pancing ulur	Sero (termasuk bubu ambal)	Alat Penangkap kerang
(1)	(7)	(8)	(9)	(10)	(11)
Idanogawo	9	-	201	11	-
Bawolato	18	-	40	-	-
Ulugawo	-	-	-	-	-
Gido	-	-	85	-	-
Sogaeadu	-	-	-	-	-
Ma'u	-	-	-	-	-
Somolo-molo	-	-	-	-	-
Hiliduho	-	-	-	-	-
Hiliserangkai	-	-	-	-	-
Botomuzoi	-	-	-	-	-
Nias	27	-	326	11	-

Sumber/*Source*: Dinas Ketahanan Pangan, Pertanian dan Perikanan Kabupaten Nias / *Department of Food Security, Agriculture and Fisheries of Nias Regency*

Tabel 5.3.6 Jumlah Perahu/Kapal menurut Kecamatan dan Jenis Kapal di Kabupaten Nias, 2022
Number of Boat by Subdistrict and Kind Boat In Nias Regency, 2022

Kecamatan Subdistrict	Jenis Kapal Kind Boat			
	Tanpa Perahu	Perahu Tanpa Motor	Motor Tempel/ Perahu Motor	Kapal Motor
(1)	(2)	(3)	(4)	(5)
Idanogawo	165	-	5	170
Bawolato	72	-		72
Ulugawo	-	-	-	-
Gido	47	-	2	49
Sogaeadu	-	-	-	-
Ma'u	-	-	-	-
Somolo-molo	-	-	-	-
Hiliduho	-	-	-	-
Hiliserangkai	-	-	-	-
Botomuzoi	-	-	-	-
Nias	284	-	7	291

Sumber/Source: Dinas Ketahanan Pangan, Pertanian dan Perikanan Kabupaten Nias / Department of Food Security, Agriculture and Fisheries of Nias Regency

Tabel 5.3.7 **Jumlah Produksi Ikan Olahan di Kabupaten Nias, 2022**
Table 5.3.7 **Number of Processed Fish Production in Nias Regency, 2022**

Kecamatan Subdistrict	Jenis Ikan Olahan Types of Processed Fish			
	Ikan Asap Fish Smoke	Ikan Kering Fish Dry	Ikan Asin Fish Salty	Olahan Lainnya Other Processes
(1)	(2)	(3)	(4)	(5)
Idanogawo	-	-	-	-
Bawolato	2,42	6,13	18,49	-
Ulugawo	-	-	-	-
Gido	-	-	-	-
Sogaeadu	-	-	-	-
Ma'u	-	-	-	-
Somolo-molo	-	-	-	-
Hiliduho	-	-	-	-
Hiliserangkai	-	-	-	-
Botomuzoi	-	-	-	-
Nias	2,42	6,13	18,49	-

Sumber/Source: Dinas Ketahanan Pangan, Pertanian dan Perikanan Kabupaten Nias / Department of Food Security, Agriculture and Fisheries of Nias Regency

**5.4 PETERNAKAN
LIVESTOCK AND POULTRY**

Tabel 5.4.1 Populasi Ternak dan Unggas, Produksi Daging, dan Telur di Kabupaten Nias, 2022
Population of Livestock And Poultry, Meat And Egg Product in Nias Regency, 2022

Populasi Population	2022
(1)	(2)
Ternak Besar/Kecil (ekor)	6 427
Sapi/Cow	17
Kerbau/Buffalo	94
Kuda/Horse	1
Babi/Pig	5 954
Kambing/Goat	361
Ternak Unggas (ekor)	50 260
Ayam Buras/Free-range Chicken	45 952
Itik/Duck	4 308
Produksi Daging (ton)	119,03
Daging Ternak Besar/Kecil / Large / Small Livestock Meat	73,4
Daging Unggas/Poultry	45,36
Produksi Telur (butir)	617 373

Sumber/Source: Dinas Ketahanan Pangan, Pertanian dan Perikanan Kabupaten Nias / Department of Food Security, Agriculture and Fisheries of Nias Regency

Tabel
Table 5.4.2**Populasi Ternak Menurut Jenis dan Kecamatan di Kabupaten Nias, 2022**
Population of Livestock by Kind and Subdistrict in Nias Regency, 2022

Kecamatan Subdistrict	Sapi Cows	Kerbau Buffaloes	Kuda Horses	Babi Pigs	Kambing Goats	Jumlah Total
(1)	(2)	(3)	(4)	(5)	(6)	(7)
Idanogawo	17	42	-	798	83	940
Bawolato	-	52	1	747	142	942
Ulugawo	-	-	-	118	11	129
Gido	-	-	-	920	59	979
Sogaeadu	-	-	-	1293	10	1 303
Ma'u	-	-	-	239	10	249
Somolo-molo	-	-	-	190	10	200
Hiliduho	-	-	-	195	11	206
Hiliserangkai	-	-	-	302	9	311
Botomuzoi	-	-	-	1 152	16	1 168
Nias	17	94	1	5 954	361	6 427

Sumber/Source: Dinas Ketahanan Pangan, Pertanian dan Perikanan Kabupaten Nias / Department of Food Security, Agriculture and Fisheries of Nias Regency

Tabel
Table 5.4.3

Populasi Unggas Menurut Jenis dan Kecamatan di Kabupaten Nias, 2022
Population of Poultry by Kind and Subdistrict in Nias Regency, 2022

Kecamatan Subdistrict	Ayam Buras Free-range Chicken	Itik Duck	Jumlah Total
(1)	(2)	(3)	(4)
Idanogawo	6 137	3 110	9 247
Bawolato	7 363	655	8 018
Ulugawo	3 300	225	3 525
Gido	8 477	261	8 738
Sogaeadu	5 463	0	5 463
Ma'u	1 286	0	1 286
Somolo-molo	1 420	0	1 420
Hiliduho	3 500	10	3 510
Hiliserangkai	4 360	0	4 360
Botomuzoi	4 646	47	4 693
Nias	45 952	4 308	50 260

Sumber/Source: Dinas Ketahanan Pangan, Pertanian dan Perikanan Kabupaten Nias / Department of Food Security, Agriculture and Fisheries of Nias Regency

Tabel
Table 5.4.4

**Populasi Telur Menurut Jenis dan Kecamatan di
Kabupaten Nias, 2022**
*Production of Eggst by Kind and Subdistrict in Nias Regency
2022*

Kecamatan Subdistrict	Jumlah Telur Ayam Number of Chicken Eggs		Jumlah Telur Itik Number Duck Egg	
	Butir Grain	Kg	Butir Grain	Kg
(1)	(2)	(3)	(4)	(5)
Idanogawo	61 370	2 790	113 826	7 588
Bawolato	73 630	3 347	23 973	1 598
Ulugawo	33 000	1 500	8 235	549
Gido	84 770	3 853	9 553	637
Sogaeadu	54 630	2 483	-	-
Ma'u	12 860	585	-	-
Somolo-molo	14 200	645	-	-
Hiliduho	35 000	1 291	366	24
Hiliserangkai	43 600	1 982	-	-
Botomuzoi	46 640	21 12	1 720	115
Nias	459 700	20 588	157 673	10 511

Sumber/Source: Dinas Ketahanan Pangan, Pertanian dan Perikanan Kabupaten Nias / Department of Food Security, Agriculture and Fisheries of Nias Regency

Tabel 5.4.5 **Populasi Daging Menurut Jenis dan Kecamatan di Kabupaten Nias, 2022**
Production of Meat by Kind and Subdistrict in Nias Regency, 2022

Kecamatan Subdistrict	Produksi Daging (ton) Meat Product (ton)		Jumlah Total
	Daging Ternak Besar/ Kecil Livestock Meat Big / Small	Daging Unggas Poultry Meat	
(1)	(2)	(3)	(4)
Idanogawo	10,72	6,25	16,97
Bawolato	9,95	7,27	17,22
Ulugawo	1,42	3,25	4,67
Gido	11,13	8,33	19,46
Sogaeadu	15,52	5,35	20,87
Ma'u	2,87	1,26	4,13
Somolo-molo	2,28	1,39	3,67
Hiliduho	2,34	3,43	5,77
Hiliserangkai	3,62	4,27	7,89
Botomuzoi	13,82	4,56	18,38
Nias	73,4	45,36	119,03

Sumber/Source: Dinas Ketahanan Pangan, Pertanian dan Perikanan Kabupaten Nias / Department of Food Security, Agriculture and Fisheries of Nias Regency

5.5 TANAMAN PANGAN FOOD CROPS

Tabel 5.5.1 Luas Panen Padi Menurut Kecamatan (ha), 2022
Table 5.5.1 Harvested Area of Paddy by Subdistrict (ha), 2022

Kecamatan <i>Subdistrict</i>	Padi Sawah <i>Wet Land Paddy</i>	Padi Ladang <i>Dry Land Paddy</i>
(1)	(2)	(3)
Idanogawo	2 396	-
Bawolato	3 836	-
Ulugawo	166	-
Gido	2 646	-
Sogaeadu	2 101	-
Ma'u	7	-
Somolo-molo	0	-
Hiliduho	105	-
Hiliserangkai	0	-
Botomuzoi	297	-
Nias	11 554	-

Sumber/Source: Dinas Ketahanan Pangan, Pertanian dan Perikanan Kabupaten Nias / *Department of Food Security, Agriculture and Fisheries of Nias Regency*

Tabel
Table 5.5.2

Produksi dan Produktivitas Padi Menurut Kecamatan, 2022
Paddy Production and Productivity by Subdistrict, , 2022

Kecamatan Subdistrict	Produksi Padi (ton) ¹ Paddy Production (ton)	Produktivitas (kuintal/ha) ² Productivity(kuintal/ha)
(1)	(2)	
Idanogawo	11 501	...
Bawolato	18 796	...
Ulugawo	498	...
Gido	13 495	...
Sogaeadu	9 980	...
Ma'u	19,39	...
Somolo-molo	0	...
Hiliduho	368	...
Hiliserangkai	0	...
Botomuzoi	1 188	...
Nias	55 845,4	

Catatan/Note : Produktivitas dalam bentuk Gabah Kering Panen (GKP)

Sumber/Source: ¹ Dinas Ketahanan Pangan, Pertanian dan Perikanan Kabupaten Nias/Nias Regency Food Security, Agriculture and Fisheries Service

²BPS (Data ATAP Berita Resmi Statistik No.16/03/12/TH.XXXV, 1 Maret 2022) / BPS - Statistics Indonesia

Tabel
Table 5.5.3

Produksi Beras Menurut Kecamatan, 2022
Rice Production by Subdistrict, 2022

Kecamatan Subdistrict	Produksi Beras (ton) Rice Production (ton)
(1)	(2)
Idanogawo	6 279
Bawolato	10 263
Ulugawo	272
Gido	7 368
Sogaeadu	5 448
Ma'u	11
Somolo-molo	0
Hiliduho	201
Hiliserangkai	0
Botomuzoi	649
Nias	30 491

Sumber/Source: Dinas Ketahanan Pangan, Pertanian dan Perikanan Kabupaten Nias / Department of Food Security, Agriculture and Fisheries of Nias Regency

Tabel 5.5.4 **Luas Panen Palawija Menurut Jenis dan Kecamatan (ha), 2022**
Table 5.5.4 **Palawija Harvest Area by Type and Subdistrict (ha), 2022**

Kecamatan Subdistrict	Jagung Maize	Kacang Kedelai Soybean	Kacang Tanah Peanut	Kacang Hijau Greenpeal	Ketela Pohon Cassava	Ketela Rambat Sweet Pottatoes
(1)	(2)	(3)	(4)	(5)	(6)	(7)
Idanogawo	32,5	-	-	-	12	-
Bawolato	780	-	-	-	3	-
Ulugawo	7,3	-	4,25	-	-	0,4
Gido	7,4	-	-	1,2	0,3	1,5
Sogaeadu	-	-	-	-	1	-
Ma'u	9	-	-	-	5	-
Somolo-molo	4	-	-	-	3	12
Hiliduho	0,5	-	-	-	7	16,5
Hiliserangkai	1,5	-	-	-	24	12
Botomuzoi	5	-	-	-	1	2
Nias	847,20	-	4,25	1,2	56,30	44,4

Sumber/Source: Dinas Ketahanan Pangan, Pertanian dan Perikanan Kabupaten Nias / Department of Food Security, Agriculture and Fisheries of Nias Regency

Tabel
Table 5.5.5

**Produksi Palawija Menurut Jenis dan Kecamatan (ton),
2022**
Palawija Production by Type and Subdistrict (ton), 2022

Kecamatan Subdistrict	Jagung Maize	Kacang Kedelai Soybean	Kacang Tanah Peanut	Kacang Hijau Greenpeal	Ketela Pohon Cassava	Ketela Rambat Sweet Pottatoes
(1)	(2)	(3)	(4)	(5)	(6)	(7)
Idanogawo	182	-	-	-	192	-
Bawolato	6 107	-	-	-	41	-
Ulugawo	30	-	5,26	-	0	2,68
Gido	37	-	-	0,96	4.1	7,65
Sogaeadu	0	-	-	-	13	-
Ma'u	37	-	-	-	66	-
Somolo-molo	16	-	-	-	40	81,6
Hiliduho	2	-	-	-	91	110,55
Hiliserangkai	6	-	-	-	384	79,2
Botomuzoi	20	-	-	-	13	9.5
Nias	6 437	-	5,26	0,96	844,10	291,18

Sumber/Source: Dinas Ketahanan Pangan, Pertanian dan Perikanan Kabupaten Nias / Department of Food Security, Agriculture and Fisheries of Nias Regency

Tabel 5.5.6
Table

Produksi dan Harga Jual Petani Tanaman Pangan dan Palawija di Kabupaten Nias, 2022
Production and Selling Price Farmers of Crops and Palawija in Nias Regency, 2022

Jenis Tanaman <i>Type of Plant</i>	Produksi (ton) <i>Production (ton)</i>	Harga Jual Petani (Rp/Ton) <i>Selling Price of Farmers</i>
(1)	(2)	
Padi Sawah <i>Wet Land Paddy</i>	55 845,4	4 500 000
Padi Ladang <i>Dry Land Paddy</i>	-	-
Jagung <i>Maize</i>	6 437	4 050 000
Kacang Kedelai <i>Soybean</i>	-	-
Kacang Tanah <i>Peanut</i>	5,26	15 000 000
Kacang Hijau <i>Greenpeal</i>	0,96	20 000 000
Ketela Pohon <i>Cassava</i>	844,10	3 000 000
Ketela Rambat <i>Sweet Pottatoes</i>	291,18	5 000 000

Sumber/Source: Dinas Ketahanan Pangan, Pertanian dan Perikanan Kabupaten Nias / *Department of Food Security, Agriculture and Fisheries of Nias Regency*

Tabel
Table 5.5.7

Luas Lahan Sawah Dirinci Menurut Jenis Pengairan dan Kecamatan di Kabupaten Nias, 2022
Rice Field Area Specified by Type of Irrigation and Subdistrict in Nias Regency, 2022

Kecamatan <i>Subdistrict</i>	Irigasi <i>Irrigation</i>			
	Teknis <i>Technical</i>	Setengah Teknis <i>Half Technical</i>	Sederhana <i>Simple</i>	Non PU
(1)	(2)	(3)	(4)	(5)
Idanogawo	350	-	-	-
Bawolato	291	-	-	-
Ulugawo	-	-	-	-
Gido	609	-	-	-
Sogaeadu	374	-	-	-
Ma'u	-	-	-	-
Somolo-molo	-	-	-	-
Hiliduho	-	-	-	-
Hiliserangkai	-	-	-	-
Botomuzoi	15	-	-	-
Nias	1639	-	-	-

Lanjutan Tabel/Continued Table 5.5.7

Kecamatan Subdistrict	Tadah Hujan Rain Proof	Non-Irigasi Non-Irrigation		Jumlah Total
		Pasang Surut Ebbtid	Lainnya Etc.	
(1)	(2)	(3)	(4)	(5)
Idanogawo	1 175	-	-	1 525
Bawolato	1 891	-	-	2 182
Ulugawo	83	-	-	83
Gido	459	-	-	1 068
Sogaeadu	631	-	-	1 005
Ma'u	6	-	-	6
Somolo-molo		-	-	
Hiliduho	19	-	-	19
Hiliserangkai		-	-	
Botomuzoi	69	-	-	84
Nias	4 333	-	-	5 972

06

**INDUSTRI,
PERTAMBANGAN, DAN
ENERGI**

*Industry, Mining, and
Energy*

<https://niaskab.bpp.go.id>

PENJELASAN TEKNIS

1. Kapasitas listrik terpasang adalah total kapasitas dari seluruh mesin pembangkit listrik yang dioperasikan.
2. Listrik yang dibangkitkan adalah jumlah listrik yang dibangkitkan oleh seluruh mesin pembangkit listrik dan dinyatakan dalam satuan dasar Watt hours.
3. Pelanggan adalah individu atau kelompok, baik rumah tangga, perusahaan atau institusi nonprofit yang membeli air bersih dari perusahaan air bersih.
4. Volume air bersih yang disalurkan adalah banyaknya air bersih yang disalurkan oleh perusahaan air bersih (dalam satuan m³). Semakin besar volume air bersih yang disalurkan maka akan semakin terpenuhi kebutuhan konsumen akan air bersih.

TECHNICAL NOTES

1. *The installed electricity capacity is the total capacity of all the power generating machines being operated.*
2. *The electricity generated is the amount of electricity generated by all power generating machines and is expressed in basic units of Watt hours.*
3. *Customers are individuals or groups, whether households, companies or non-profit institutions that buy clean water from clean water companies.*
4. *The volume of clean water distributed is the amount of clean water distributed by the clean water company (in m³). The greater the volume of clean water that is distributed, the more consumers' needs for clean water will be met.*

ULASAN**DESCRIPTION****Listrik**

Pengadaan listrik Kabupaten Nias masih bergabung dengan PLN Unit Pelayanan Pelaksana Pelanggan Nias (UP3) yang disuplai oleh PLTD Muawo dan PLTD Idanoi.

Selama tahun 2022, daya listrik terpasang sebesar 195.130 KW menghasilkan produksi listrik sebesar 199.161.342 KWh dengan jumlah listrik terjual sebesar 167.860.167 KWh.

Air Bersih

Selain listrik, yang menjadi kebutuhan utama adalah air bersih. Penyaluran air bersih di Kabuptaen Nias dikelola oleh PDAM Tirta Umbu khususnya di kecamatan Gido mengalami peningkatan dari 790 pelanggan tahun 2021 meningkat menjadi 836 pelanggan di tahun 2022. Untuk Volume air yang disalurkan mengalami peningkatan dari 208.594 m³ menjadi 216.669 m³ sedangkan nilai penjualan mengalami penurunan yaitu sebesar 573.555.393 rupiah turun menjadi 561.451.570 rupiah.

Electricity

The electricity supply for Nias Regency is still affiliated with the PLN Nias Customer Service Unit (UP3), which is supplied by PLTD Muawo and PLTD Idanoi.

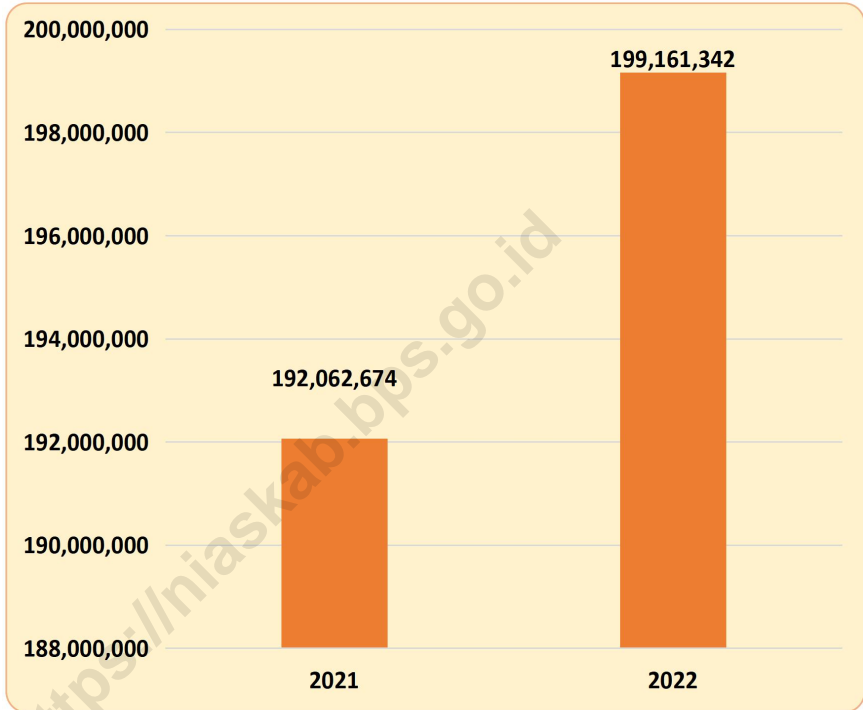
During 2022, the installed electric power is 195,130 KW resulting in electricity production of 199,161,342 KWh with total electricity sold of 167,860,167 KWh.

Water

Besides electricity, the main need is clean water. The distribution of clean water in Nias Regency is managed by PDAM Tirta Umbu, especially in the Gido sub-district, which has increased from 790 customers in 2021 to 836 customers in 2022. The volume of water distributed has increased from 208,594 m³ to 216,669 m³, while the sales value has decreased, namely by 573,555,393 rupiah decreased to 561,451,570 rupiah.

Gambar 6.1
Figures

**Jumlah Produksi Listrik Yang Dihasilkan (KWh) Tahun
2021-2022**
**Area Total Production of Electricity Generated (KWh) in
2021-2022**



Catatan/Note : *Data mencakup 3 (tiga) yaitu unit layanan di Gunungsitoli, Teluk Dalam, Nias Barat

Sumber/Source: PT. PLN (Persero) Unit Pelayanan Pelaksana Pelanggan Nias (UP3 Nias)

Tabel
Table 6.1

Daya Terpasang, Produksi, dan Distribusi Listrik PT. PLN (Persero) pada Cabang/Ranting PLN Menurut Kecamatan di Kabupaten Nias, 2022
Installed Electricity Power, Production, and Distribution of PT. PLN (Persero) at PLN Branch by Subdistrict in Nias Regency, 2022

Kecamatan Subdistrict	Daya Terpasang Installed Electricity Power (KW)	Produksi Listrik Electricity Production (KWh)	Dipakai Sendiri Own Used (KWh)	Kwh Salur	Listrik Terjual Electricity Sold (KWh)	Susut/ Hilang Shrinkage/ Lost (KWh)
(1)	(2)	(3)	(4)	(5)	(6)	(7)
Idanogawo
Bawolato
Ulugawo
Gido
Sogaeadu
Ma'u
Somolo-molo
Hiliduho
Hiliserangkai
Botomuzoi
Nias
Kepulauan Nias*	195.130	199.161.342	3.827.181	195.334.161	167.860.167	27.473.994

Catatan/Note : *Data mencakup 3 (tiga) yaitu unit layanan di Gunungsitoli, Teluk Dalam, Nias Barat
 Sumber/Source: PT. PLN (Persero) Unit Pelayanan Pelaksana Pelanggan Nias (UP3 Nias)

Tabel
Table 6.2**Jumlah Pelanggan Listrik Menurut Kecamatan di
Kabupaten Nias, 2021-2022**
**Number of Electricity Customers by Subdistrict in Nias
Regency, 2021-2022**

Kecamatan Subdistrict	2021	2022
(1)	(2)	(3)
Idanogawo	4 366	...
Bawolato	2 852	...
Ulugawo	909	...
Gido	7 115	...
Sogaeadu	1 546	...
Ma'u	461	...
Somolo-molo	484	...
Hiliduho	2 041	...
Hiliserangkai	1 429	...
Botomuzoi	1 657	...
Nias	22 860	...

Sumber/Source: PT. PLN (Persero) Unit Pelayanan Pelaksana Pelanggan Nias (UP3 Nias)

Tabel
Table 6.3**Jumlah Pelanggan dan Air yang Disalurkan Menurut Kecamatan di Kabupaten Nias, 2022**
Number of Customers and Distributed Water by Subdistrict in Nias Regency, 2022

Kecamatan Subdistrict	Pelanggan Number of Customers	Air Disalurkan Distributed Water (m ³)	Nilai Value (Rp)
(1)	(2)	(3)	(4)
Idanogawo	-	-	-
Bawolato	-	-	-
Ulugawo	-	-	-
Gido	836	216 669	561 451 570
Sogaeadu	-	-	-
Ma'u	-	-	-
Somolo-molo	-	-	-
Hiliduho	-	-	-
Hiliserangkai	-	-	-
Botomuzoi	-	-	-
Nias	836	216 669	561 451 570

Sumber/Source: Perumda Tirta Umu kabupaten Nias

Tabel
Table 6.4**Jumlah Perusahaan/Usaha Industri Kecil Binaan Menurut
Kecamatan di Kabupaten Nias, 2021**
**Number of Establishments/ Small Manufacturing Industries
by Subdistrict in Nias Regency, 2021**

Kecamatan Subdistrict	Industri Pangan Food Industry		Industri Sandang dan Kulit Clothing and Leather Industry	
	Unit Usaha Business Unit	Tenaga Kerja Manpower	Unit Usaha Business Unit	Tenaga Kerja Manpower
(1)	(2)	(3)	(4)	(5)
Idanogawo	18	20	2	2
Bawolato	8	9	0	0
Ulugawo	0	0	0	0
Gido	23	25	2	2
Sogaeadu	5	5	2	2
Ma'u	1	2	0	0
Somolo-molo	1	1	0	0
Hiliduho	10	12	6	6
HiliSerangkai	5	6	1	1
Botomuzoi	4	4	3	3
Nias	75	84	16	16

Lanjutan Tabel/Continued Table 6.4

Kecamatan Subdistrict	Industri Kayu dan Perabot Rumah Tangga <i>Wood and Furniture Industry Household</i>		Industri Barang Percetakan dan Penerbitan <i>Industrial Goods Printing and Publishing</i>	
	Unit Usaha <i>Business Unit</i>	Tenaga Kerja <i>Manpower</i>	Unit Usaha <i>Business Unit</i>	Tenaga Kerja <i>Manpower</i>
(1)	(6)	(7)	(8)	(9)
Idanogawo	6	15	0	0
Bawolato	3	6	0	0
Ulugawo	3	6	0	0
Gido	9	12	0	0
Sogaeadu	7	12	0	0
Ma'u	2	2	0	0
Somolo-molo	3	3	0	0
Hiliduho	5	10	0	0
HiliSerangkai	9	15	0	0
Botomuzoi	5	10	0	0
Nias	52	91	0	0

Lanjutan Tabel/Continued Table 6.4

Kecamatan Subdistrict	Industri Kimia dan Barang-Barang dari Kimia <i>Chemical Industry and Goods of Chemistry</i>		Industri Barang Galian Bukan Logam <i>Excavation Not Metal Goods Industry</i>	
	Unit Usaha <i>Business Unit</i>	Tenaga Kerja <i>Manpower</i>	Unit Usaha <i>Business Unit</i>	Tenaga Kerja <i>Manpower</i>
(1)	(10)	(11)	(12)	(13)
Idanogawo	0	0	1	2
Bawolato	0	0	0	0
Ulugawo	0	0	0	0
Gido	0	0	0	0
Sogaeadu	0	0	0	0
Ma'u	0	0	0	0
Somolo-molo	0	0	0	0
Hiliduhu	0	0	1	2
HiliSerangkai	0	0	1	5
Botomuzoi	0	0	1	1
Nias	0	0	4	10

Lanjutan Tabel/Continued Table 6.4

Kecamatan Subdistrict	Industri Logam Dasar Primary Metals Industry		Industri Barang dari Logam, Mesin dan Peralatan Manufacture of Metal Products, Machinery and Equipment	
	Unit Usaha Business Unit	Tenaga Kerja Manpower	Unit Usaha Business Unit	Tenaga Kerja Manpower
(1)	(14)	(15)	(16)	(17)
Idanogawo	0	0	0	0
Bawolato	0	0	0	0
Ulugawo	0	0	0	0
Gido	0	0	4	7
Sogaeadu	0	0	0	0
Ma'u	0	0	0	0
Somolo-molo	0	0	0	0
Hiliduhu	0	0	1	1
HiliSerangkai	0	0	2	3
Botomuzoi	0	0	0	0
Nias	0	0	7	11

Lanjutan Tabel/*Continued Table 6.4*

Kecamatan Subdistrict	Industri Pengolahan Lainnya <i>Other Manufacturing</i>		Jumlah Total	
	Unit Usaha <i>Business Unit</i>	Tenaga Kerja <i>Manpower</i>	Unit Usaha <i>Business Unit</i>	Tenaga Kerja <i>Manpower</i>
(1)	(18)	(19)	(20)	(21)
Idanogawo	6	12	33	51
Bawolato	6	6	17	21
Ulugawo	2	2	5	8
Gido	6	12	44	58
Sogaeadu	5	8	19	27
Ma'u	3	3	6	7
Somolo-molo	3	3	7	7
Hiliduho	5	6	28	37
HiliSerangkai	14	17	32	47
Botomuzoi	13	15	26	33
Nias	63	84	217	296

Sumber/*Source*: Dinas Koperasi, Usaha Kecil dan Menengah, Perdagangan serta Ketenagakerjaan Kabupaten Nias / *Departement of Cooperatives, Small and Medium Enterprises, Trade and Employment in Nias Regency*

Tabel
Table 6.5**Perkembangan Jumlah List Proyek Menurut Besar Modal dan Bentuk Badan hukum di Kabupaten Nias, 2022**
Number Development List Project To Join In Big of Capital and Form Law Body Nias Regency, 2022

Perincian Detail	2022
(1)	(2)
Menurut Besar Modal	
<i>To Join In Big of Capital</i>	
1. List Proyek Besar (> 10 Miliar) <i>Big List Project</i>	-
2. List Proyek Menengah (5Miliar-10 Miliar) <i>Medium List Project</i>	-
3. List Proyek Kecil (> 1 Miliar - 5 Miliar) <i>Small List Project</i>	1
4. List Proyek Mikro (0-1 Miliar) <i>Micro List Project</i>	1 966
Jumlah Total	1 967
Menurut Bentuk Badan Hukum	
<i>According to The Legal Entity</i>	
1. PT. (Perseroan Terbatas) <i>Limited (Ltd.) Company</i>	7
2. Koperasi <i>Cooperation</i>	-
3. Persekutuan Komanditer <i>CV. (Commanditaire Vennootschap)</i>	6
4. Firma (Fa) <i>Firm</i>	-
5. Perorangan <i>Individual Companies</i>	923
6. Badan Usaha Lain <i>Other Enterprises</i>	3
Jumlah Total	939

Sumber/Source: Dinas Penanaman Modal dan Pelayanan Perizinan Terpadu Satu Pintu Kabupaten Nias / *Department of Investment Services and Integrated Services One Door Nias Regency*

Tabel
Table 6.6**Penyelesaian List Proyek Perusahaan Menurut Bentuk
Badan hukum dan Kecamatan di Kabupaten Nias, 2022**
**Settlement Trade Permit Form By Company Legal Entities
and Subdistrict in Nias Regency, 2022**

Kecamatan <i>Subdistrict</i>	Bentuk Badan Hukum <i>Legal Entities</i>					Jumlah <i>Total</i>
	PT. (Perseroan Terbatas) <i>Limited (Ltd.) Company</i>	Koperasi <i>Cooperation</i>	CV.	Perorangan Individual <i>Companies</i>	Badan Usaha Lain <i>Other Enterprises</i>	
(1)	(2)	(3)	(4)	(5)	(6)	(7)
Idanogawo	3	-	1	170	-	174
Bawolato	1	-	1	107	-	109
Ulugawo	-	-	-	32	-	32
Gido	2	-	1	155	-	158
Sogaeadu	1	-	-	59	-	60
Ma'u	-	-	1	94	-	95
Somolo-molo	-	-	-	31	-	31
Hiliduho	-	-	-	63	-	63
HiliSerangkai	-	-	1	101	-	102
Botomuzoi	-	-	1	111	-	112
Nias	7	-	6	923	-	936

Sumber/*Source*: Dinas Penanaman Modal dan Pelayanan Perizinan Terpadu Satu Pintu Kabupaten Nias / *Departement of Investment Services and Integrated Services One Door Nias Regency*

07

PARIWISATA

Tourism

<https://niaskab.bps.go.id>

PENJELASAN TEKNIS

1. Usaha penyediaan akomodasi adalah usaha yang menyediakan pelayanan penginapan yang dapat dilengkapi dengan pelayanan pariwisata lainnya. Usaha penyediaan akomodasi dapat berupa hotel, vila, pondok wisata, bumi perkemahan, persinggahan karavan, dan akomodasi lainnya yang digunakan untuk tujuan pariwisata.
2. Hotel adalah penyediaan akomodasi secara harian berupa kamar-kamar di dalam satu bangunan yang dapat dilengkapi dengan jasa pelayanan makan dan minum, kegiatan hiburan dan atau fasilitas lainnya. Hotel terdiri dari hotel berbintang dan hotel non- bintang.
3. Hotel bintang adalah usaha penyediaan jasa pelayanan penginapan, makan minum serta jasa lainnya bagi umum dengan menggunakan sebagian atau seluruh bangunan. Usaha ini dikelola secara komersial serta memenuhi ketentuan persyaratan sebagai hotel bintang (termasuk berlian) yang ditetapkan dalam surat keputusan instansi yang membinanya. Misalnya hotel bintang lima, hotel bintang empat dan seterusnya.

TECHNICAL NOTES

1. *The business of providing accommodation is a business that provides specialty services that can be equipped with other tourism services. It includes hotel, villa, cottage, camping, caravan stop, and other accommodation that are used for tourism purposes.*
2. *Hotel is a daily supply of accommodation rooms within a building which can be equipped with eating and drinking services, entertainment activities and/or other facilities. Hotel consists of a classified hotel and a non-classified hotel.*
3. *A star hotel is the business of providing an accommodation, eating and drinking as well as other services for the public by using a building or a part of a building. It is managed commercially and meets specified requirements as a star hotel (including diamonds) set forth in the decree of fostering agency. For example, five star hotel, four star hotel, and so on.*

4. Tingkat penghunian kamar hotel adalah persentase banyaknya malam kamar yang dihuni terhadap banyaknya malam kamar yang tersedia.
 5. Rata-rata lamanya tamu menginap adalah banyaknya malam tempat tidur yang terpakai (malam tamu) dengan banyaknya tamu yang menginap di hotel atau akomodasi lainnya.
 6. Wisatawan mancanegara (wisman) ialah setiap pengunjung yang mengunjungi suatu negara di luar tempat tinggalnya, didorong oleh satu atau beberapa keperluan tanpa bermaksud memperoleh penghasilan di tempat yang dikunjungi dan lamanya kunjungan tersebut tidak lebih dari satu tahun (12 bulan). Definisi ini mencakup 2 (dua) kategori wisatawan mancanegara, yaitu : a. Wisatawan (turis) ialah setiap pengunjung seperti definisi di atas yang tinggal paling sedikit 24 jam, akan tetapi tidak lebih dari 1 (satu) tahun di tempat yang dikunjungi, dengan maksud antara lain: berlibur, rekreasi, olah raga, bisnis, menghadiri pertemuan, studi, dan kunjungan dengan alasan kesehatan. b. Excursionist ialah setiap pengunjung seperti definisi di atas yang tinggal kurang dari 24 jam di tempat yang
4. *Room occupancy rate is the number of room-nights occupied divided by the number of room-nights available, multiplied by 100 percent.*
 5. *Average length of stay is the number of bed-nights used (guest night) divided by the number of guests coming to spend the night at the accommodation.*
 6. *An International Visitor is any person visiting a country other than his usual place of residence for any reason other than for earning income in the country visited, and the length of stay is no more than one year (12 months). This definition covers two categories of foreign visitors, namely : a. "Tourist" is any visitor staying for at least 24 hours, but no more than one year, in the country visited, with the intention of visiting, and for any of these purposes: Pleasure, recreation and sports, Business, visiting friends and relatives, missions, attending meetings, conferences, visit for health reasons and study. b. "Excursionist" is any visitor staying less than 24 hours in the country visited including, "Cruise Passengers", i.e. visitors arriving in a country without staying in any accommodation available in the visited country.*

dikunjungi (termasuk "Cruise passengers"). Cruise Passengers ialah setiap pengunjung yang tiba di suatu negara di mana mereka tidak menginap di akomodasi yang tersedia di negara tersebut, misalnya dengan kapal laut.

7. Rata-rata lama tinggal adalah rata-rata waktu tinggal wisatawan mancanegara di Indonesia untuk satu kali kunjungan. Usaha penyediaan akomodasi adalah

7. *Average length of stay is the average stay duration of foreign visitor in Indonesia for one trip.*

ULASAN**DESCRIPTION****Pariwisata**

Penyediaan sarana dan prasarana yang menunjang kegiatan pariwisata sangat diperlukan untuk memberikan kemudahan bagi wisatawan yang datang berkunjung, diantaranya adalah Hotel dan rumah makan/ restoran. Di Kabupaten Nias tidak terdapat hotel, baik hotel berbintang maupun non bintang. Wisatawan yang berkunjung ke tempat pariwisata di Kabupaten Nias umumnya menginap di hotel yang berlokasi di Kota Gunungsitoli. Untuk fasilitas yang bisa dinikmati oleh wisatawan yaitu tersedianya rumah makan sebanyak 58 unit.

Adapun objek wisata yang bisa dikunjungi adalah wisata alam 29 lokasi, wisata budaya 30 lokasi. Selain itu terdapat juga organisasi seni tari 10 unit dan beberapa data muskala berupa batu megalit 19 lokasi, tempat rekreasi 26 lokasi, rumah adat dan lokasi situs sebanyak 17 lokasi yang tersebar di masing-masing kecamatan.

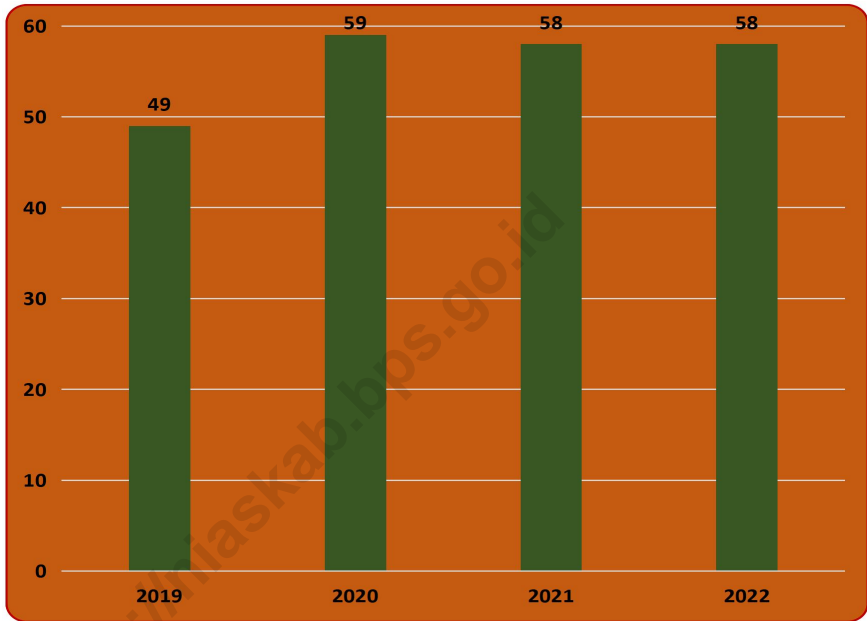
Tourism

Provision of facilities and infrastructure that support tourism activities is needed to provide convenience for tourists who come to visit, including hotels and restaurants / restaurants. In Nias Regency there are no hotels, both star and non-star hotels. Tourists who visit tourist attractions in Nias Regency generally stay at hotels located in Gunungsitoli Municipality. For facilities that can be enjoyed by tourists, namely the availability of restaurants as many as 58 units.

The tourist objects that can be visited are nature tourism in 29 locations, cultural tourism in 30 locations. In addition, there are also 10 dance arts organizations and some muskala data in the form of 19 megalithic stones, 26 recreational areas, 17 traditional houses and site locations spread across each subdistrict.

Gambar 7.1
Figures

Jumlah Rumah Makan/Restoran Menurut Kecamatan di Kabupaten Nias, 2019–2022
Number of Restaurants by Subdistrict in Nias Regency, 2019–2022



Sumber/Source: Dinas Pariwisata, Pemuda dan Olahraga Kabupaten Nias / Tourism, Youth and Sports Office of Nias Regency

Tabel
Table 7.1

**Jumlah Rumah Makan/Restoran Menurut Kecamatan di
Kabupaten Nias, 2019–2022**
*Number of Restaurants by Subdistrict in Nias Regency,
2019–2022*

Kecamatan Subdistrict	2019	2020	2021	2022
(1)	(2)	(3)	(4)	(5)
Idanogawo	13	15	11	11
Bawolato	8	9	5	5
Ulugawo	1	1	1	1
Gido	13	15	20	20
Sogaeadu	4	5	2	2
Ma'u	1	1	2	2
Somolo-molo	1	1	-	0
Hiliduho	4	5	4	4
Hiliserangkai	2	3	9	9
Botomuzoi	2	4	4	4
Nias	49	59	58	58

Sumber/Source: Dinas Pariwisata, Pemuda dan Olahraga Kabupaten Nias / *Tourism, Youth and Sports Office of Nias Regency*

Tabel
Table 7.2**Jumlah Hotel Menurut Jenis dan Kecamatan di Kabupaten Nias, 2022**
Number of Hotel by Kind and Subdistrict in Nias Regency, 2022

Kecamatan Subdistrict	Berbintang Star	Non bintang (penginapan) Non Star
(1)	(2)	(3)
Idanogawo	-	-
Bawolato	-	-
Ulugawo	-	-
Gid o	-	-
Sogaeadu	-	-
Ma'u	-	-
Somolo-molo	-	-
Hiliduho	-	-
Hiliserangkai	-	-
Botomuzoi	-	-
Nias	-	-

Sumber/Source: Dinas Pariwisata, Pemuda dan Olahraga Kabupaten Nias / Tourism, Youth and Sports Office of Nias Regency

Tabel
Table 7.3**Jumlah Akomodasi, Kamar dan Tempat Tidur yang tersedia di Kabupaten Nias, 2022**
Number of Available Accomodation, Room and Bed in Nias Regency, 2022

Akomodasi Accomodation	2022
(1)	(2)
Penginapan <i>Accomodations</i>	-
Kamar <i>Room</i>	-
Tempat Tidur <i>Bed</i>	-
Jumlah Total	-

Tabel
Table 7.4**Jumlah Wisatawan yang Berkunjung di Kabupaten Nias,
2022**
**Number of Foreign Tourists Visited in Nias Regency,
2022**

Wisatawan Tourists	2022
(1)	(2)
Asing <i>Foreign</i>	-
Lokal <i>Domestic</i>	-
Jumlah Total	-

Sumber/Source: Dinas Pariwisata, Pemuda dan Olahraga Kabupaten Nias / *Tourism, Youth and Sports Office of Nias Regency*

Tabel
Table 7.5**Jumlah Wisatawan Asing yang Berkunjung Menurut
Kebangsaan di Kabupaten Nias, 2022**
**Number of Foreign Tourists Visited by Type of Citizenship
Nias Regency, 2022**

	Negara Country	2022
	(1)	(2)
1.	Jepang	-
2.	Korea Selatan	-
3.	Taiwan	-
4.	Thailand	-
5.	Singapura	-
6.	Philipina	-
7.	Malaysia	-
8.	India	-
9.	Pakistan	-
10.	Australia	-
11.	Selandia Baru	-
12.	USA	-
13.	Kanada	-
14.	Inggris	-
15.	Belanda/Belgia	-
16.	Austria	-
17.	Perancis	-
18.	Jerman	-
19.	Portugal	-
20.	Spanyol	-
	Nias	-

Sumber/Source: Dinas Pariwisata, Pemuda dan Olahraga Kabupaten Nias / *Tourism, Youth and Sports Office of Nias Regency*

Tabel
Table 7.6**Jumlah Obyek Wisata Menurut Jenis dan Kecamatan di Kabupaten Nias, 2022**
Number of Tourism Places by Kind of Tourism and Subdistrict, 2022

Kecamatan Subdistrict	Alam Natural	Budaya Culture	Agro Agro	Rekreasi Recreation	Rohani Spritual	Berkemah Camping Ground
(1)	(2)	(3)	(4)	(5)	(6)	(7)
Idanogawo	3	2	-	-	-	-
Bawolato	13	2	-	-	-	-
Ulugawo	1	3	-	-	-	-
Gido	4	-	-	-	-	-
Sogaeadu	1	1	-	-	-	-
Ma'u	-	3	-	-	-	-
Somolo-molo	4	-	-	-	-	-
Hiliduho	2	6	-	-	-	-
Hiliserangkai	1	8	-	-	-	-
Botomuzoi	-	5	-	-	-	-
Nias	29	30	-	-	-	-

Sumber/Source: Dinas Pariwisata, Pemuda dan Olahraga Kabupaten Nias / *Tourism, Youth and Sports Office of Nias Regency*

Tabel
Table 7.7

**Jumlah Organisasi Kesenian dan Seniman Menurut
Kecamatan di Kabupaten Nias, 2022**
*Number of Art Organization and Artists by Subdistrict in
Nias Regency, 2022*

Kecamatan Subdistrict	Jumlah Seniman Number of Artists	Jenis Organisasi Kesenian Type of Art Organizations					Jumlah Total
		Seni Tari Art of Dances	Seni Musik Art of Musics	Seni Rupa Fine Arts	Seni Teater Theater Arts	Seni Sastra Literary Arts	
(1)	(2)	(3)	(4)	(5)	(6)	(7)	(8)
Idanogawo	1	1	-	-	-	-	-
Bawolato	1	1	-	-	-	-	-
Ulugawo	1	1	-	-	-	-	-
Gid o	1	1	-	-	-	-	-
Sogaeadu	1	1	-	-	-	-	-
Ma'u	1	1	-	-	-	-	-
Somolo-molo	1	1	-	-	-	-	-
Hiliduho	1	1	-	-	-	-	-
Hiliserangkai	1	1	-	-	-	-	-
Botomuzoi	1	1	-	-	-	-	-
Nias	10	10	-	-	-	-	-

Sumber/Source: Dinas Pariwisata, Pemuda dan Olahraga Kabupaten Nias / *Tourism, Youth and Sports Office of Nias Regency*

Tabel
Table 7.8

Jumlah Data Muskala Menurut Kecamatan di Kabupaten Nias, 2022
Number Muskala of Figures by Subdistrict in Nias Regency, 2022

Kecamatan Subdistrict	Batu Megalit (Lokasi) Stones Megaliths	Tempat Rekreasi (Lokasi) The Place Rereation	Rumah Adat (Traditional House)	Lokasi Situs Site Location	Jumlah Total
(1)	(2)	(3)	(4)	(5)	(6)
Idanogawo	1	3	1	0	5
Bawolato	0	13	0	0	13
Ulugawo	0	1	3	0	4
Gid o	1	3	0	1	5
Sogaeadu	2	1	0	2	5
Ma'u	3	0	1	0	4
Somolo-molo	0	4	0	0	4
Hiliduho	6	0	0	2	8
Hiliserangkai	3	1	3	2	9
Botomuzoi	3	0	2	0	5
Nias	19	26	10	7	62

Sumber/Source: Dinas Pariwisata, Pemuda dan Olahraga Kabupaten Nias / Tourism, Youth and Sports Office of Nias Regency

08

TRANSPORTASI DAN KOMUNIKASI

*Transportation and
Communication*

<https://niaskab.bps.go.id/>

PENJELASAN TEKNIS

1. Transportasi adalah perpindahan manusia atau barang dari satu tempat ke tempat lainnya dengan menggunakan sebuah kendaraan yang digerakkan oleh manusia atau mesin. Transportasi digunakan untuk memudahkan manusia dalam melakukan aktivitas sehari-hari. Sarana dan prasarana transportasi darat berupa jalan baik jalan Negara, jalan Propinsi, dan jalan Kabupaten.
2. Komunikasi adalah suatu proses penyampaian informasi dari satu pihak kepada pihak lain. Pada umumnya, komunikasi dilakukan secara lisan atau verbal yang dapat dimengerti oleh kedua belah pihak baik secara langsung maupun menggunakan media baik media tulis berupa surat maupun media elektronik. Komunikasi melalui media surat biasanya dilakukan di kantor Pos. Pos Indonesia merupakan sebuah Badan Usaha Milik Negara Indonesia yang bergerak di bidang layanan pos.

TECHNICAL NOTES

1. *Transportation is the movement of people or goods from one place to another using a vehicle that is driven by humans or machines. Transportation is used to facilitate humans in carrying out daily activities. Land transportation facilities and infrastructure in the form of roads, both National roads, Provincial roads, and Regency roads.*
2. *Communication is a process of delivering information from one party to another party. In general, communication is done verbally or verbally which can be understood by both parties both directly and using the media both written media in the form of letters and electronic media. Communication through the mail media is usually done at the Post office. Pos Indonesia is an Indonesian state-owned company engaged in the postal service.*

ULASAN**DESCRIPTION****Transportasi**

Jalan merupakan prasarana pengangkutan yang penting untuk memperlancar dan mendorong kegiatan perekonomian. Makin meningkatnya usaha pembangunan maka dituntut juga peningkatan pembangunan jalan untuk memperlancar arus lalu lintas barang dari satu daerah ke daerah lain.

Jalur transportasi di Kabupaten Nias berupa transportasi darat, laut dan udara. Untuk transportasi laut dapat ditempuh dengan menggunakan kapal laut dari Kota Sibolga oleh karena itu pelabuhannya masih bergabung dengan Gunungsitoli yaitu Pelabuhan Angin Gunungsitoli. Kabupaten Nias saat ini juga belum memiliki lapangan udara sendiri. Untuk angkutan udara masih berada di Pelabuhan Udara Binaka, Kecamatan Gunungsitoli Idanoi.

Hubungan darat antar kecamatan dapat melalui jalur jalan kabupaten. Pemerintah Kabupaten Nias terus berupaya untuk meningkatkan sarana dan prasarana khususnya yang menjadi penghubung antar kecamatan maupun desa. Banyak hutan yang di dimanfaatkan untuk pembukaan jalan baru sehingga memudahkan transportasi dari desa ke ibukota kecamatan. Pada tahun 2022, panjang jalan mencapai 792,71

Transportation

Roads are important transportation infrastructure to facilitate and encourage economic activities. Increasing development efforts will also require increased road construction to facilitate the flow of goods traffic from one region to another.

Transportation routes in Nias Regency are in the form of land, sea and air transportation. For sea transportation, it can be reached by boat from Sibolga Municipality, therefore the port is still joined by Gunungsitoli, Gunungsitoli Wind Port. Nias Regency currently also does not have its own airfield. For air transportation is still in Binaka Airport, Gunungsitoli Idanoi District.

Land connections between sub-districts can be through district roads. The Nias Regency Government continues to strive to improve facilities and infrastructure, especially those that connect sub-districts and villages. Many forests are being used for opening new roads to facilitate transportation from the village to the district capital. In 2022, the road length will reach 792.71 km with various conditions and different types of road surfaces in each sub-

km dengan berbagai macam kondisi dan jenis permukaan jalan yang berbeda-beda di masing-masing kecamatan. Jika dilihat dari jenis permukaannya maka sebagian besar jalan sudah diaspal sebesar 396,974 km.

Selama tahun 2022 masih terdapat kecelakaan lalu lintas sebanyak 26 kasus kecelakaan. Kecelakaan paling banyak terjadi di lokasi Kecamatan Idanogawo sebanyak 9 kasus, Kecamatan Bawolato dan Gido 8 kasus.

Komunikasi

Untuk memperlancar komunikasi masyarakat di Kabupaten Nias melalui pembangunan pos dan telekomunikasi sehingga arus berita dan informasi berjalan lancar. Berbagai usaha telah dilakukan pemerintah untuk memperlancar pelayanan dengan semakin meningkatnya permintaan akan jasa pos. Salah satunya memperbanyak kantor pos di kecamatan yaitu kantor pos Hiliweto-Gido dan kantor pos Tetehosi-Idanogawo.

Kegiatan yang dilakukan kantor pos tidak hanya surat menyurat dan pengiriman uang maupun paket barang tetapi telah banyak pelayanan yang diberikan secara online yaitu adanya kerjasama dengan beberapa

district. When viewed from the type of surface, most of the roads have been asphalted by 396.974 km.

During 2022 there will still be 26 traffic accidents. The most accidents occurred in the Idanogawo District with 9 cases, Bawolato and Gido Districts with 8 cases.

Communication

To expedite community communication in Nias Regency through postal and telecommunications development so that the flow of news and information runs smoothly. Various attempts have been made by the government to facilitate services by increasing demand for postal services. One of them is increasing the number of post offices in the sub-districts, namely the Hiliweto-Gido post office and the Tetehosi-Idanogawo post office.

The activities carried out by the post office are not only correspondence and sending money and packages of goods but there have been many services provided online, namely the existence of

Instansi lain seperti dalam hal pembayaran listrik dengan PT PLN, penyimpanan tabungan di Bank BTN dan Bank Muamalat, pembayaran kredit rumah maupun kredit sepeda motor dengan Bank BTN dan ITC, pembayaran telepon dengan PT Telkom, pembayaran Kartu Hallo dan transaksi lainnya.

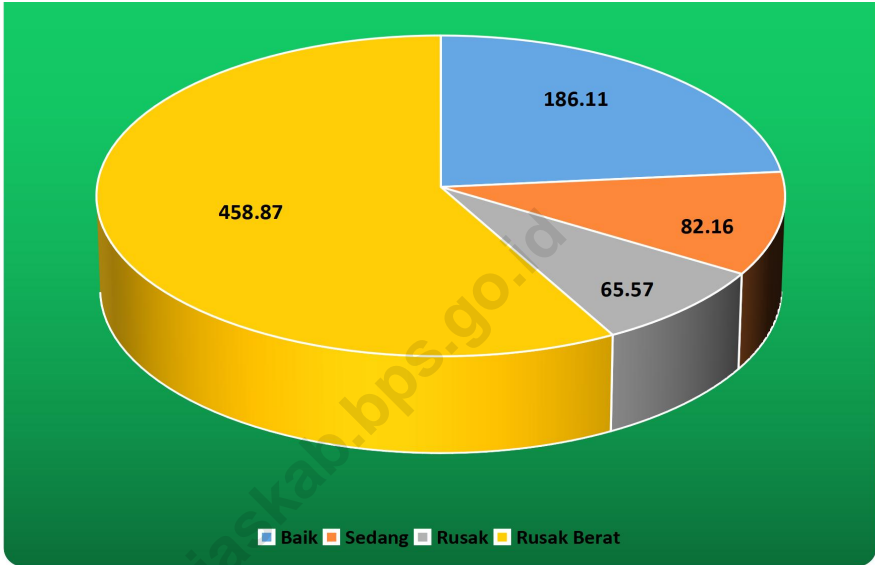
Selama tahun 2021, pada kantor pos Idanogawo terdapat 285 surat yang dikirim dan 154 surat yang diterima, sedangkan jumlah wesel dikirim sebanyak 124 dan diterima sebanyak 62. Untuk kantor pos Gido, terdapat 131 surat yang dikirim dan 403 surat yang diterima, sedangkan untuk wesel dikirim sebanyak 55 dan diterima sebanyak 14

cooperation with several other agencies such as in terms of electricity payments with PT PLN, saving savings at Bank BTN and Bank Muamalat, credit payments home and motorcycle loans with Bank BTN and ITC, telephone payments with PT Telkom, Hallo Card payments and other transactions.

During 2021, at the Idanogawo post office there were 285 letters sent and 154 letters received, while the number of money orders sent was 124 and received as many as 62. For the Gido post office, there were 131 letters sent and 403 letters received, while for money orders sent as many as 55 and received as much as 14

Gambar 8.1
Figures

Panjang Jalan Menurut Kondisi Jalan di kabupaten Nias (km), 2022
Length of Roads by Condition of Roads in Nias Regency of Subdistrict (km), 2022



Sumber/Source: Dinas Pekerjaan Umum dan Tata Ruang Kabupaten Nias / Nias Regency Public Works and Spatial Planning Office

8.1 TRANSPORTASI TRANSPORTATION

Tabel 8.1.1 Panjang Jalan¹ Menurut Tingkat Kewenangan Pemerintahan di Kabupaten Nias (km), 2020–2022
Table 8.1.1 Length of Roads¹ by Level of Government Authority in Nias Regency (km), 2020–2022

Tingkat Kewenangan Pemerintahan Level of Government Authority	2020	2021	2022
(1)	(2)	(3)	(4)
Negara ² /State ²	42,73	42,73	42,73
Provinsi/Province	14,50	14,50	14,50
Kabupaten/Kota Regency/Municipality	708,73	708,67	735,48
Jumlah/Total	765,96	765,91	792,71

Catatan/Note: ¹ Data tidak termasuk panjang jalan tol/Excluding toll road

² Berdasarkan Keputusan Menteri Pekerjaan Umum dan Perumahan Rakyat No. 248/KPTS/M/2016/Based on Public Work and Public Housing Ministerial Decree No. 248/KPTS/M/2016

Sumber/Source: Dinas Pekerjaan Umum dan Tata Ruang Kabupaten Nias / Nias Regency Public Works and Spatial Planning Office

Tabel 8.1.2
Table

Panjang Jalan Menurut Jenis Permukaan Jalan di Kabupaten Nias (km), 2020–2022
Length of Roads by Type of Road Surface in Nias Regency (km), 2020–2022

Jenis Permukaan Jalan <i>Type of Road Surface</i>	2020	2021	2022
(1)	(2)	(3)	(4)
<i>Aspal/Paved</i>	376,62	360,26	396.974
<i>Kerikil/Gravel</i>	50,92	94,21	191.521
<i>Tanah/Soil</i>	338,42	304,87	204.21
<i>Lainnya/Others</i>	-	6,56	0
Jumlah/Total	765,96	765,91	792.71

Sumber/Source: Dinas Pekerjaan Umum dan Tata Ruang Kabupaten Nias / *Nias Regency Public Works and Spatial Planning Office*

Tabel 8.1.3 Panjang Jalan Menurut Kondisi Jalan di Kabupaten Nias (km), 2020–2022
Table *Length of Roads by Condition of Roads in Nias Regency (km), 2020–2022*

Kondisi Jalan Condition of Roads	2020	2021	2022
(1)	(2)	(3)	(4)
Baik/Good	210,11	224,64	186.11
Sedang/Moderate	67,14	54,05	82.16
Rusak/Damage	49,46	53,73	65.57
Rusak Berat/Severely Damage	439,19	433,49	458.87
Jumlah/Total	765,95	765,91	792.71

Sumber/Source: Dinas Pekerjaan Umum dan Tata Ruang Kabupaten Nias / Nias Regency Public Works and Spatial Planning Office

Tabel 8.1.4 Jumlah Kecelakaan Lalu Lintas dan Kerugian Materi di Kabupaten Nias, 2022
Number of Traffic Accident and Material Damage in Nias Regency, 2022

Kecelakaan/Kerugian <i>Accident/Damage</i>	2022
(1)	(2)
Banyaknya Kecelakaan <i>Accidence</i>	26
Meninggal Dunia (orang) <i>Death</i>	14
Luka Berat (orang) <i>Seriously Injured</i>	5
Luka Ringan (orang) <i>Lightly Injured</i>	44
Kerugian Materi / <i>Material Damage (Rp)</i>	7 650 000

Sumber/Source: Kepolisian Negara Republik Indonesia Daerah Sumatera Utara Resort Nias / *District Police Commando of Nias Regency*

Tabel 8.1.5 Jumlah Kecelakaan Lalu Lintas menurut Lokasi Kecelakaan di Kabupaten Nias, 2022
Table *Number of Traffic Accident by Location Accident in Nias Regency, 2022*

Kecamatan Subdistrict	2022
(1)	(2)
Idanogawo	9
Bawolato	8
Ulugawo	0
Gido	8
Sogaeadu	0
Ma'u	0
Somolo-molo	0
Hiliduho	1
Hiliserangkai	0
Botomuzoi	0
Nias	26

Sumber/Source: Kepolisian Negara Republik Indonesia Daerah Sumatera Utara Resort Nias / District Police Commando of Nias Regency

Tabel 8.1.6

Jumlah Kasus Pidana yang Dilaporkan dan Diselesaikan Menurut Wilayah di Polres Nias, 2022
Number of Reported and Solved Criminal Cases by Area in Police Command of Nias Regency, 2022

Polsek <i>Police Area</i>	2022	
	Dilaporkan <i>Reported</i>	Diselesaikan <i>Solved</i>
(1)	(2)	(3)
Sat Reskim	574	202
Satres Narkoba	18	15
Polsek Gido	45	39
Polsek Idanogawo	22	14
Polsek Bawolato	21	16
Polsek Hiliduho	18	14
Polsek Lolofitu Moi	6	6
Polsek Mandrehe	32	28
Polsek Sirombu	18	7
Polsek Tuhemberua	24	17
Polsek Alasa	3	1
Polsek Lahewa	27	22
Polsek Gunungsitoli Alo'oa	7	8
Polsek Lotu	14	8
Nias	829	397

Sumber/Source: Kepolisian Negara Republik Indonesia Daerah Sumatera Utara Resort Nias / District Police Commando of Nias Regency

Tabel 8.1.7 Jumlah Peristiwa yang Dilaporkan dan Diselesaikan menurut Jenis Kejahatan di Kabupaten Nias, 2022
Number of Incident Reported and Solved Criminal Cases in Nias Regency, 2022

	Peristiwa <i>Incident</i>	2022	
		Dilaporkan <i>Reported</i>	Diselesaikan <i>Solved</i>
	(1)	(2)	(3)
1	Pembunuhan	5	3
2	Penganiayaan Berat	1	2
3	Penculikan	0	0
4	Pencurian dengan Kekerasan	0	0
5	Pencurian dengan Pemberatan	1	0
6	Pencurian Ringan	0	0
7	Pencurian Kendaraan Bermotor	3	1
8	Pemerasan	13	9
9	Perkosaan	0	0
10	Melarikan Anak di Bawah Umur	0	0
11	Perjinahan	0	0
12	Pembakaran	0	0
13	Perjudian	0	0
14	Pengrusakan	8	5
15	Kejahatan Narkotik	1	1

Sumber/Source: Kepolisian Negara Republik Indonesia Daerah Sumatera Utara Resort Nias / District Police Commando of Nias Regency

Lanjutan Tabel/*Continued Table* 8.1.7

	Peristiwa <i>Incident</i>	2022	
		Dilaporkan <i>Reported</i>	Diselesaikan <i>Solved</i>
	(1)	(2)	(3)
16	Penipuan	1	1
17	Penggelapan	1	0
18	Penganiayaan Ringan	43	39
19	Pemalsuan Surat	0	0
20	Perampasan Hak Milik	0	0
21	Penghinaan	1	1
22	Kejahatan Mata Uang	0	0
23	Provokator	0	0
24	Pertolongan Jahat	0	0
25	Lain-lain Kejahatan	1	0
	Nias	79	62

Sumber/*Source*: Kepolisian Negara Republik Indonesia Daerah Sumatera Utara Resort Nias / *District Police Commando of Nias Regency*

Tabel 8.1.8 Jumlah Surat Izin Mengemudi (SIM) yang Dikeluarkan menurut Jenisnya di Kabupaten Nias, 2022
Number of Driving Licences Issued by Type in Nias Regency, 2022

Bulan Month	SIM A	SIM B1`	SIM B2	SIM C
(1)	(2)	(3)	(4)	(5)
Januari/January	227	8	0	623
Februari/February	167	10	0	396
Maret/March	109	10	0	281
April/April	146	7	0	317
Mei/May	136	7	0	358
Juni/June	103	7	0	289
Juli/July	108	3	0	318
Agustus/August	109	8	0	308
September/September	75	4	0	267
Oktober/October	95	6	0	209
November/November	59	7	1	129
Desember/December	70	5	1	180
Nias	1 404	82	2	3 675

Sumber/Source: Kepolisian Negara Republik Indonesia Daerah Sumatera Utara Resort Nias / District Police Commando of Nias Regency

Tabel 8.1.9
Table

Jumlah Armada Angkutan Darat menurut Jenis Kendaraan dan Kecamatan di Kabupaten Nias, 2022
Number of Land Transportation by Type and Subdistrict in Nias Regency, 2022

Kecamatan Subdistrict	Bus Bus	Truk Truck	Minibus Mini Bus	Ojek Sepeda Motor/ Becak Motor Motorcycle	Tiga Roda Tricycle	Mobil Pick-up Pick Up Truck	Jumlah Total
(1)	(2)	(3)	(4)	(5)	(6)	(7)	(8)
Idanogawo	0	37	17	0	0	39	93
Bawolato	0	40	5	0	0	48	93
Ulugawo	0	8	0	0	0	4	12
Gido	1	7	14	0	5	16	43
Sogaeadu	0	4	9	19	16	21	69
Ma'u	0	4	0	2	0	3	9
Somolo-molo	0	1	0	0	0	2	3
Hiliduho	0	6	30	1	5	24	66
Hiliserangkai	0	32	0	5	4	56	97
Botomuzoi	0	16	1	0	0	9	26
Nias	1	155	76	27	30	222	511

Sumber/Source: Dinas Perumahan dan Kawasan Pemukiman, Perhubungan serta Lingkungan Hidup Kabupaten Nias / Department of Housing and Residential Areas, Transportation and Environment of Nias Regency

Tabel 8.1.10 Jumlah Armada Angkutan Darat yang Dilaporkan di Kabupaten Nias, 2022
Table 8.1.10 Number of Land Transport Armada is Reported in Nias Regency, 2022

Jenis Angkutan Kind Land Transport	2022
(1)	(2)
Bus	1
Truk/Truck	155
Angkutan Umum Minibus/Public Transport of Minibus	76
Ojek/Sepeda Motor/Becak Motor	27
Becak Dayung /Angkutan Lainnya	30
Jumlah / Total	289

Sumber/Source: Dinas Perumahan dan Kawasan Pemukiman, Perhubungan serta Lingkungan Hidup Kabupaten Nias / Department of Housing and Residential Areas, Transportation and Environment of Nias Regency

8.2 KOMUNIKASI COMMUNICATION

Tabel 8.2.1 Jumlah Kantor Pos Pembantu Menurut Kecamatan di Kabupaten Nias, 2019–2022
Number of Post Offices Subsidiaries by Subdistrict in Nias Regency, 2019–2022

Kecamatan Subdistrict	2019	2020	2021	2022
(1)	(2)	(3)	(4)	(5)
Idanogawo	1	1	1	1
Bawolato	-	-	-	-
Ulugawo	-	-	-	-
Gido	1	1	1	1
Sogaeadu	-	-	-	-
Ma'u	-	-	-	-
Somolo-molo	-	-	-	-
Hiliduho	-	-	-	-
Hiliserangkai	-	-	-	-
Botomuzoi	-	-	-	-
Nias	2	2	2	2

Sumber/Source: PT. Pos Indonesia (Persero) Kantor Pos Gunungsitoli

Tabel
Table 8.2.2**Banyaknya Surat-surat Dikirim dan Diterima Melalui Kantor Pos Idanogawo, 2021**
Number of Mails Sent and Received Via Idanogawo Post Office, 2021

Bulan Month	Surat Biasa Mail		Surat Express Express Mail		Surat Kilat/ Express Mail	
	Dikirim	Diterima	Dikirim	Diterima	Dikirim	Diterima
(1)	(2)	(3)	(5)	(6)		
Januari/January	1	-	-	-	53	-
Februari/February	6	-	-	-	50	47
Maret/March	2	-	-	-	61	66
April/April	7	-	-	-	21	40
Mei/May	3	-	-	-	19	-
Juni/June	-	-	-	-	15	-
Juli/July	4	-	-	-	10	-
Agustus/August	3	-	-	-	1	-
September/September	7	-	-	-	-	-
Oktober/October	14	-	-	-	1	-
November/November	4	-	-	-	-	1
Desember/December	3	-	-	-	-	-
Jumlah/Total	54	-	-	-	231	154

Sumber/Source: PT. Pos Indonesia (Persero) Kantor Pos Gunungsitoli

Tabel
Table 8.2.3

Banyaknya Surat-surat Dikirim dan Diterima Melalui Kantor Pos Gido, 2021
Number of Mails Sent and Received Via Gido Post Office, 2021

Bulan Month	Surat Biasa Mail		Surat Express Express Mail		Surat Kilat/ Express Mail	
	Dikirim	Diterima	Dikirim	Diterima	Dikirim	Diterima
(1)	(2)	(3)	(5)	(6)		
Januari/January	-	-	-	-	16	75
Februari/February	-	-	-	-	28	58
Maret/March	-	29	-	-	39	68
April/April	-	-	-	-	21	63
Mei/May	-	-	-	-	1	40
Juni/June	-	-	-	-	4	36
Juli/July	-	-	-	-	10	-
Agustus/August	-	-	-	-	3	-
September/September	-	-	-	-	4	-
Oktober/October	-	-	-	-	5	-
November/November	-	-	-	-	-	3
Desember/December	-	-	-	-	-	4
Jumlah/Total	-	29	-	-	131	347

Sumber/Source: PT. Pos Indonesia (Persero) Kantor Pos Gunungsitoli

Tabel 8.2.4 **Banyaknya Wesel Pos dan Nilainya Dikirim dan Diterima Melalui Kantor Pos Idanogawo, 2021**
Table **Number of Mails Sent and Received Via Gido Post Office, 2021**

Bulan Month	Dikirim Sent		Diterima Received	
	Bilangan	Besar Uang (Rp)	Bilangan	Besar Uang (Rp)
(1)	(2)	(3)	(5)	(6)
Januari/January	-	...	22	...
Februari/February	13	...	29	...
Maret/March	36	...	2	...
April/April	35	...	-	...
Mei/May	26	...	6	...
Juni/June	2	...	-	...
Juli/July	6	...	-	...
Agustus/August	3	...	-	...
September/September	-	...	1	...
Oktober/October	-	...	1	...
November/November	3	...	-	...
Desember/December	-	...	1	...
Jumlah/Total	124	...	62	...

Sumber/Source: PT. Pos Indonesia (Persero) Kantor Pos Gunungsitoli

Tabel
Table 8.2.5

**Banyaknya Wesel Pos dan Nilainya Dikirim dan Diterima
Melalui Kantor Pos Gido, 2021**
*Number of Mails Sent and Received Via Gido Post Office,
2021*

Bulan Month	Dikirim Sent		Diterima Received	
	Bilangan	Besar Uang (Rp)	Bilangan	Besar Uang (Rp)
(1)	(2)	(3)	(5)	(6)
Januari/January	-	...	2	...
Februari/February	3	...	-	...
Maret/March	5	...	-	...
April/April	5	...	1	...
Mei/May	3	...	4	...
Juni/June	5	...	2	...
Juli/July	6	...	1	...
Agustus/August	5	...	2	...
September/September	6	...	-	...
Oktober/October	6	...	2	...
November/November	5	...	-	...
Desember/December	6	...	-	...
Jumlah/Total	55	...	14	...

Sumber/Source: PT. Pos Indonesia (Persero) Kantor Pos Gunungstoli

Tabel 8.2.6 Jumlah Menara Telepon Seluler Menurut Kecamatan di Kabupaten Nias, 2021
Table Number of Cell Phone Towers by Subdistrict in Nias Regency, 2021

Kecamatan Subdistrict	2021
(1)	(2)
Idanogawo	4
Bawolato	4
Ulugawo	1
Gido	3
Sogaeadu	2
Ma'u	-
Somolo-molo	-
Hiliduho	2
Hiliserangkai	5
Botomuzoi	-
Nias	21

Sumber/Source: BPS, Pendataan Potensi Desa (Podes)/BPS-Statistics Indonesia, Village Potential Data Collecting

09

**PERBANKAN,
KOPERASI, DAN
HARGA-HARGA**

*Banking, Cooperative, and
Prices*

<https://niaskabid.com/gambar>

PENJELASAN TEKNIS

1. Berdasarkan Undang-undang (UU) Nomor 25 Tahun 1992 tentang Perkoperasian, pada Pasal 1 dijelaskan, koperasi adalah badan usaha yang beranggotakan orang-seorang atau badan hukum koperasi dengan melandaskan kegiatannya berdasar prinsip koperasi, sekaligus sebagai gerakan ekonomi rakyat atas asas kekeluargaan.

TECHNICAL NOTES

1. *Based on Law (Law) Number 25 of 1992 concerning Cooperatives, in Article 1 it is explained that cooperatives are business entities consisting of individuals or cooperative legal entities by basing their activities based on cooperative principles, as well as being a people's economic movement on the principle of kinship.*

<https://niaskab.bps.go.id>

ULASAN

Koperasi di Kabupaten Nias berjumlah 132 unit yang tersebar di seluruh Kecamatan. Koperasi terbanyak masih berkedudukan di Kota Gunungsitoli sebanyak 23 unit. Hal tersebut dikarenakan belum semua aset Kabupaten Nias pindah setelah pemekaran Kota Gunungsitoli. Sedangkan selebihnya berada di masing-masing kecamatan. Terbanyak di kecamatan Idanogawo 24 unit, Kecamatan Gido 24 unit dan Hiliduho 15 unit.

Jika dilihat dari jenisnya terdapat koperasi KUD 5 unit dan koperasi lainnya 127 unit. Koperasi KUD hanya terdapat di kecamatan Idanogawo, kecamatan Gido, kecamatan Sogaeadu dan kecamatan Botomuzoi masing-masing 1 unit. Sedangkan koperasi lainnya tersebar merata di seluruh kecamatan, paling banyak di Idanogawo 22 unit, Gido 23 unit dan Hiliduho 15 unit.

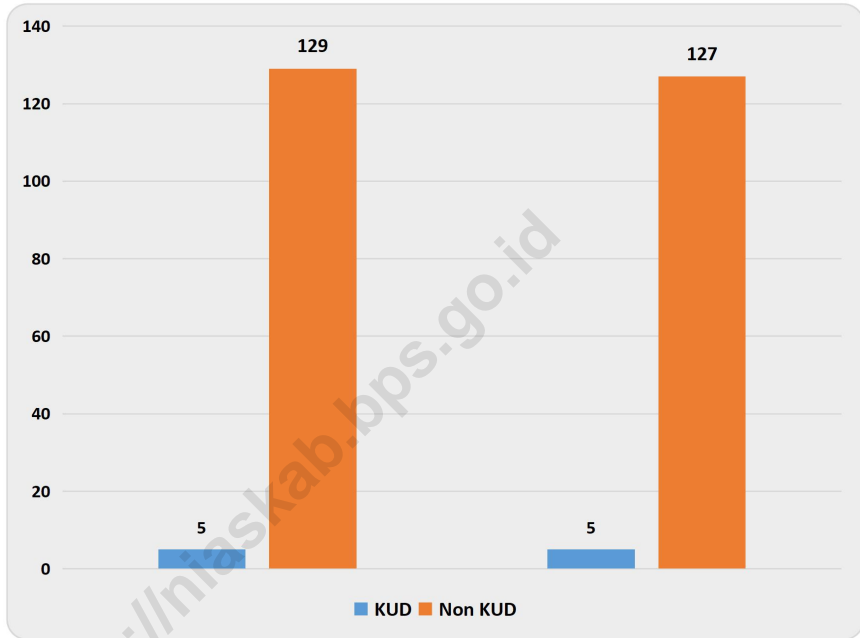
DESCRIPTION

There are 132 units of cooperatives in Nias Regency spread throughout the District. Most cooperatives are still based in Gunungsitoli City with 23 units. This is because not all assets of Nias Regency have moved after the division of Gunungsitoli City. While the rest are in each district. Most of them were in Idanogawo sub-district 24 units, Gido sub-district 24 units and Hiliduho 15 units.

If seen from the type, there are 5 KUD cooperative units and 127 other cooperative units. KUD cooperatives are only found in Idanogawo sub-district, Gido sub-district, Sogaeadu sub-district and Botomuzoi sub-district, each with 1 unit. Meanwhile, other cooperatives are spread evenly across all sub-districts, most in Idanogawo with 22 units, Gido with 23 units and Hiliduho with 15 units.

Gambar 9.1
Figures

Jumlah Koperasi Menurut Jenis Koperasi dan Kecamatan di Kabupaten Nias, 2022
Number of Cooperative by Kind of Cooperative and Subdistrict in Nias Regency, 2022



Sumber/Source: Dinas Koperasi, Usaha Kecil dan Menengah, Perdagangan serta Ketenagakerjaan Kabupaten Nias / Departement Cooperatives, Small and Medium Enterprises, Trade and Employment

Tabel
Table 9.1**Jumlah Koperasi Aktif Menurut Kecamatan di Kabupaten Nias, 2019–2022**
Number of Active Cooperative by Subdistrict in Nias Regency, 2019–2022

Kecamatan Subdistrict	2019	2020	2021	2022
(1)	(2)	(3)	(4)	(5)
Idanogawo	...	24	24	24
Bawolato	...	9	9	9
Ulugawo	...	-	-	-
Gido	...	17	22	24
Sogaeadu	...	9	9	9
Ma'u	...	7	7	7
Somolo-molo	...	-	-	-
Hiliduho	...	15	15	15
Hiliserangkai	...	10	10	10
Botomuzoi	...	12	12	11
Koperasi Kabupaten Nias (berkedudukan di Kota Gunungsitoli)	...	31	26	23
Nias	...	134	134	132

Sumber/Source: Dinas Koperasi, Usaha Kecil dan Menengah, Perdagangan serta Ketenagakerjaan Kabupaten Nias / *Departement Cooperatives, Small and Medium Enterprises, Trade and Employment*

Tabel
Table 9.2**Jumlah Koperasi Menurut Jenis Koperasi dan Kecamatan di Kabupaten Nias, 2022**
Number of Cooperative by Kind of Cooperative and Subdistrict in Nias Regency, 2022

Kecamatan Subdistrict	Jenis Koperasi/ Kind of Cooperative			Jumlah Anggota / Member
	KUD	NON KUD	Jumlah Total	
(1)	(2)	(3)	(7)	
Idanogawo	2	22	24	-
Bawolato	-	9	9	-
Ulugawo	-	-	-	-
Gido	1	23	24	859
Sogaeadu	1	8	9	-
Ma'u	-	7	7	336
Somolo-molo	-	-	-	-
Hiliduho	-	15	15	286
Hiliserangkai	-	10	10	-
Botomuzoi	1	10	11	-
Koperasi Kabupaten Nias (berkedudukan di Kota Gunungsitoli)	-	23	23	1426
Nias	5	127	132	2907

Sumber/Source: Dinas Koperasi, Usaha Kecil dan Menengah, Perdagangan serta Ketenagakerjaan Kabupaten Nias / *Departement Cooperatives, Small and Medium Enterprises, Trade and Employment*

Tabel
Table 9.3**Jumlah Koperasi dan Pegawai di Kabupaten Nias, 2022**
Number of Cooperatives and Labor in Nias Regency, 2022

Tahun Year	Jumlah Koperasi Total	Banyak Pegawai Labor
(1)	(2)	(3)
2019	133	...
2020	134	...
2021	134	...
2022	132	...

Sumber/Source: Dinas Koperasi, Usaha Kecil dan Menengah, Perdagangan serta Ketenagakerjaan Kabupaten Nias / *Departement Cooperatives, Small and Medium Enterprises, Trade and Employment*

Tabel
Table 9.4**Jumlah Koperasi dan Anggota Menurut Jenisnya di Kabupaten Nias, 2022**
Number of Cooperatives and Members by Type in Nias Regency, 2022

Jenis Koperasi / Kind of Cooperation	Jumlah/Total	Anggota/Member
(1)	(2)	(3)
KUD	5	0
Non KUD	127	2907
Kop. Serba Usaha	53	307
Kop. Ind. Kerajinan	0	0
Kop. Pert. Pangan	9	0
Kop. Perikanan	6	0
Kop. Peternakan	0	0
Kop. Perkebunan	1	0
Kop. Fungsional	23	0
a. KPN	1	1163
b. Primkopad	1	502
c. Promkopol	1	414
Kop. Kopabri	1	51
Kop. Veteran	1	0
Kop. Pensiunan/Wredatama	0	0
Kop. Karyawan	10	0
Kop. Wanita	18	46
Kop. Simpan Pinjam	0	413
Kop. Pasar	0	0
Kop. Konstruksi	1	0
Kop. Sekunder (KPRI)	1	11
Primkopi	0	0
Kop. Pegawai Negeri (KPRI)	0	0
Kop. Pemuda	0	0
Koperasi Sekolah	0	0
Nias	132	2 907

Sumber/Source: Dinas Koperasi, Usaha Kecil dan Menengah, Perdagangan serta Ketenagakerjaan Kabupaten Nias / *Departement Cooperatives, Small and Medium Enterprises, Trade and Employment*

10

**PENGELUARAN
PENDUDUK**

Population Expenditure

<https://niaskab.bps.go.id>

PENJELASAN TEKNIS

1. Pengeluaran rata-rata per kapita adalah biaya yang dikeluarkan untuk konsumsi semua anggota rumah tangga selama sebulan baik yang berasal dari pembelian, pemberian maupun produksi sendiri dibagi dengan banyaknya anggota rumah tangga dalam rumah tangga tersebut.
2. Data Pengeluaran dan Konsumsi Penduduk menurut kelompok barang diperoleh dari Survei Sosial Ekonomi Nasional (Susenas).
3. Data konsumsi/pengeluaran rumah tangga yang dikumpulkan pada Susenas dibagi menjadi dua kelompok yaitu konsumsi makanan dan bukan makanan.

TECHNICAL NOTES

1. *Per capita Average Expenditure is the cost spent for all household members consumption during the month, whether from purchasing, giving own production, divided by the number of household members in the household.*
2. *Data on consumer expenditure and consumption by commodity group of expenditure are obtained from the National Socio Economic (Susenas).*
3. *The data consumption/expenditure collated in Susenas are divided into two groups, namely food and non food consumption.*

ULASAN

Pengeluaran rata-rata perkapita sebulan menurut hasil Survei Sosial Ekonomi Nasional (Susenas) 2022, terlihat bahwa tahun 2022 mengalami peningkatan, dimana pada tahun 2020 rata-rata pengeluaran per kapita sebesar 673.576 rupiah meningkat menjadi 756.507 rupiah. Pengeluaran untuk makanan sebesar 429.079 rupiah (56,72 persen) dan non makanan sebesar 327.428 rupiah (43,28 persen).

Jika dilihat persentase penduduk menurut golongan pengeluaran per kapita sebulan, maka golongan pengeluaran terbesar adalah 500.000-749.999 rupiah yaitu sebesar 37,71 persen sedangkan untuk golongan pengeluaran terkecil adalah < 200.000 rupiah yaitu 0,29 persen.

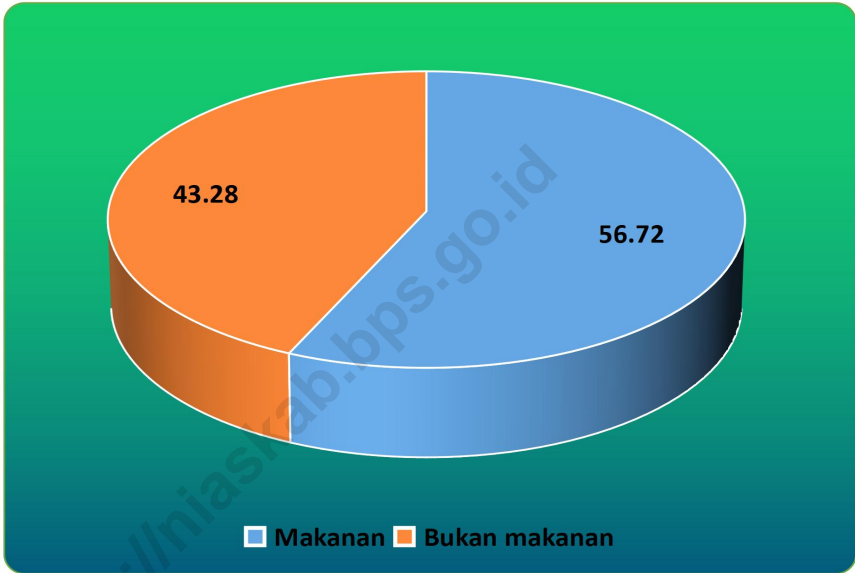
DESCRIPTION

According to the results of the 2022 National Socioeconomic Survey (Susenas) per month, it can be seen that in 2022 there will be an increase, where in 2020 the average per capita expenditure will be 673,576 rupiahs, increasing to 756,507 rupiahs. Spending on food was 429,079 rupiah (56.72 percent) and non-food was 327,428 rupiah (43.28 percent).

If we look at the percentage of the population according to the expenditure group per capita per month, the largest expenditure group is 500,000-749,999 rupiah, which is 37.71 percent, while for the smallest expenditure group, it is <200,000 rupiah, which is 0.29 percent.

Gambar 10.1
Figures

Persentase Rata-rata Pengeluaran per Kapita Sebulan Menurut Kelompok Komoditas (persen) di Kabupaten Nias, 2022
Percentage Monthly Average Expenditure per Capita by Commodity Group (percent) in Nias Regency, 2022



Sumber/Source: BPS, Survei Sosial Ekonomi Nasional (Susenans) Maret 2021 dan Maret 2022/BPS-Statistics Indonesia, National Socioeconomic Survey

Tabel
Table 10.1

Rata-rata Pengeluaran per Kapita Sebulan Menurut Kelompok Komoditas (rupiah) di Kabupaten Nias, 2021 dan 2022
Monthly Average Expenditure per Capita by Commodity Group (rupiahs) in Nias Regency, 2021 and 2022

Kelompok Komoditas/Commodity Group	2021	2022
(1)	(2)	(3)
Makanan/Food		
Padi-padian/Cereals	111 800	119 606
Umbi-umbian/Tubers	3 359	6 484
Ikan/udang/cumi/kerang/Fish/shrimp/common squid/shells	41 877	42 688
Daging/Meat	26 142	40 966
Telur dan susu/Eggs and milk	24 549	23 916
Sayur-sayuran/Vegetables	36 975	40 457
Kacang-kacangan/Legumes	3 117	2 828
Buah-buahan/Fruits	9 443	15 313
Minyak dan kelapa/Oil and coconut	15 367	20 339
Bahan minuman/Beverage stuffs	14 786	14 097
Bumbu-bumbuan/Spices	6 198	7 411
Konsumsi lainnya/Miscellaneous food items	7 402	7 146
Makanan dan minuman jadi/Prepared food and beverages	41 327	52 461
Rokok/Cigarettes	35 457	35 367
Jumlah makanan/Total food	377 798	429 079
Bukan makanan/Non-food		
Perumahan dan fasilitas rumah tangga/Housing and household facilities	134 279	152 214
Aneka barang dan jasa/Goods and services	85 164	98 636
Pakaian, alas kaki, dan tutup kepala/Clothing, footwear, and headgear	23 157	20 815
Barang tahan lama/Durable goods	23 826	9 669
Pajak, pungutan, dan asuransi/Taxes and insurance	25 483	33 753
Keperluan pesta dan upacara/kenduri/Parties and ceremonies	3 870	12 342
Jumlah bukan makanan/Total non-food	295 778	327 428
Jumlah/Total	673 576	756 507

Sumber/Source: BPS, Survei Sosial Ekonomi Nasional (Susenas) Maret 2021 dan Maret 2022/BPS-Statistics Indonesia, National Socioeconomic Survey

Tabel
Table 10.2**Persentase Pengeluaran per Kapita Sebulan Menurut
Kelompok Komoditas di Kabupaten Nias, 2021 dan 2022**
**Percentage of Monthly Expenditure per Capita by
Commodity Group in Nias Regency, 2021 and 2022**

Kelompok Komoditas/Commodity Group	2021	2022
(1)	(2)	(3)
Makanan/Food		
Padi-padian/ <i>Cereals</i>	29,59	27,88
Umbi-umbian/ <i>Tubers</i>	0,89	1,51
Ikan/udang/cumi/kerang/ <i>Fish/shrimp/common squid/shells</i>	11,08	9,95
Daging/ <i>Meat</i>	6,92	9,55
Telur dan susu/ <i>Eggs and milk</i>	6,50	5,57
Sayur-sayuran/ <i>Vegetables</i>	9,79	9,43
Kacang-kacangan/ <i>Legumes</i>	0,83	0,66
Buah-buahan/ <i>Fruits</i>	2,50	3,57
Minyak dan kelapa/ <i>Oil and coconut</i>	4,07	4,74
Bahan minuman/ <i>Beverage stuffs</i>	3,91	3,29
Bumbu-bumbuan/ <i>Spices</i>	1,64	1,73
Konsumsi lainnya/ <i>Miscellaneous food items</i>	1,96	1,67
Makanan dan minuman jadi/ <i>Prepared food and beverages</i>	10,94	12,23
Rokok/ <i>Cigarettes</i>	9,39	8,24
Jumlah makanan/Total food	100,00	100,00
Bukan makanan/Non-food		
Perumahan dan fasilitas rumah tangga/ <i>Housing and household facilities</i>	45,40	46,49
Aneka barang dan jasa/ <i>Goods and services</i>	28,79	30,12
Pakaian, alas kaki, dan tutup kepala/ <i>Clothing, footwear, and headgear</i>	7,83	6,36
Barang tahan lama/ <i>Durable goods</i>	8,06	2,95
Pajak, pungutan, dan asuransi/ <i>Taxes and insurance</i>	8,62	10,31
Keperluan pesta dan upacara/kenduri/ <i>Parties and ceremonies</i>	1,31	3,77
Jumlah bukan makanan/Total non-food	100,00	100,00
Jumlah/Total		

Sumber/Source: BPS, Survei Sosial Ekonomi Nasional (Susenas) Maret 2021 dan Maret 2022/BPS-Statistics Indonesia, National Socioeconomic Survey

Tabel
Table 10.3**Persentase Penduduk Menurut Golongan Pengeluaran Per Kapita Sebulan di Kabupaten Nias, 2022**
Percentage of Population by Class of Monthly Expenditure per Capita in Nias Regency, 2022

Golongan Pengeluaran Per Kapita Sebulan (rupiah) <i>Class of Monthly Expenditure per Capita (rupiahs)</i>	Persentase Penduduk <i>Percentage of Population</i>
(1)	(2)
< 200 000	0,29
200 000–299 999	0,48
300 000–499 999	28,52
500 000–749 999	37,71
750 000–999 999	17,53
1 000 000–1 249 999	8,83
1 250 000–1 499 999	2,04
> 1 500 000	4,60
Jumlah/Total	100,00

Sumber/Source: BPS, Survei Sosial Ekonomi Nasional (Susenas) Maret 2021 dan Maret 2022/BPS-Statistics Indonesia, National Socioeconomic Survey

Tabel
Table 10.4**Rekapitulasi Perkembangan Penyerapan Dana APBN di
Kabupaten Nias, 2022**
*Trend Recapitulation of Fund Absorption The National
Budget for Indonesian in Nias Regency, 2022*

Satker Unit		Jumlah / Total	
		Pagu Budget	Realisasi Realization
(1)		(2)	(3)
I Sektoral			
1	Kantor UPBU Binaka	44 453 028 000	44 032 577 946
2	Kantor Pencarian dan Pertolongan Nias	12 628 766 000	11 267 853 150
3	Kantor Pertahanan Kabupaten Nias	12 548 432 000	12 376 460 848
4	Badan Pusat Statistik Kabupaten Nias	12 993 767 000	12 672 906 003
5	KPU Kabupaten Nias	4 767 442 000	4 252 724 771
6	Stasiun Meteorologi Binaka	2,352,505,000	2 303 036 478
7	Kantor Kementerian Agama Kab.Nias (299261)	2 386 108 000	2 367 303 131
8	Kantor Kementerian Agama Kab.Nias (299316)	1 548 297 000	1,542,113,491
9	Kantor Kementerian Agama Kab.Nias (299317)	540 769 000	531,010,424
10	Kantor Kementerian Agama Kab.Nias (299319)	8 343 399 000	8,332,539,241
11	Kantor Kementerian Agama Kab.Nias (299320)	2 547 377 000	2 535 874 673
12	Kantor Kementerian Agama Kab.Nias (299321)	357 541 000	353 362 612
II	Tugas Pembantu	-	-
III	Urusan Bersama	-	-
Jumlah/Total		105 467 431 000	102 567 762 768

Sumber/Source: Kantor Pelayanan Perbendaharaan Negara (KPPN) Gunungsitoli / *The State Treasury Office of Gunungsitoli*

Tabel
Table 10.5**Rekapitulasi Perkembangan Penyerapan Dana APBN
Menurut Jenis Kewenangan di Kabupaten Nias, 2022**
*Trend Recapitulation of Fund Absorption The National
Budget for Indonesian by Tipe of Authority in Nias Regency,
2022*

	Jenis Kewenangan <i>Type of Authority</i>	Jumlah / Total	
		Pagu <i>Budget</i>	Realisasi <i>Realization</i>
		(2)	(3)
I	Sektoral	105 467 431 000	102 567 762 768
II	Tugas Pembantu	-	-
III	Urusan Bersama	-	-
Jumlah/Total		105 467 431 000	102 567 762 768

Tabel
Table 10.6**Jumlah Nasabah, Penyaluran Uang Pinjaman, Pelunasan dan Lelang pada PT. Pegadaian (Persero) Unit Idanogawo, 2020-2021**
Number of Customers, Loan Distribution and Auctioning on Branch Office of Pawnshop of Idanogawo Year of, 2020-2021

Tahun Year	Banyaknya Nasabah Number of Customer (Orang/person)	Banyaknya Pinjaman Amount of Loan	Pelunasan Auctioning	Lelang
(1)	(2)	(3)		
2020	2 484	29 089 816 870	13 667 960 000	-
2021	3 002	35 422 910 050	15 637 380 000	-

Sumber/Source: PT. Pegadaian (Persero) Unit Idanogawo

Tabel
Table 10.7**Jumlah Perbandingan Jumlah Nilai Pinjaman, Pelunasan,
dan Lelang Pada PT. Pegadaian (Persero) Unit Idanogawo
Januari-Desember, 2021 (Rupiah)
Number of Loans on Branch Office of Pawnshop of
Idanogawo January-December, 2021 (Rupiahs)**

Bulan Month	Jumlah Pinjaman Amount of Loan	Pelunasan Auctioning	Lelang
(1)	(2)	(3)	(4)
Januari/January	2 534 590 000	646 200 000	-
Februari/February	2 268 945 000	577 940 000	-
Maret/March	2 983 776 350	1 268 880 000	-
April/April	3 289 500 000	1 607 790 000	-
Mei/May	2 712 300 000	1 364 140 000	-
Juni/June	3 475 652 850	1 262 060 000	-
Juli/July	2 886 062 950	1 538 220 000	-
Agustus/August	2 825 540 000	912 410 000	-
September/September	3 184 386 750	1 278 020 000	-
Oktober/October	2 718 482 400	1 489 600 000	-
November/November	2 930 162 400	1 450 720 000	-
Desember/December	3 613 511 350	2 261 400 000	-
Jumlah / Total	35 422 910 050	15 657 380 000	-

Sumber/Source: PT. Pegadaian (Persero) Unit Idanogawo

Tabel
Table 10.8**Jumlah Barang Jaminan Ditinjau Dari Jenis Barang yang
Menjadi Jaminan Kredit Januari-Desember, 2021
Number of Guarantees by Type of Credit Guaranteed
January-December, 2021**

Bulan Month	Emas/Gold (potong/unit)	Non Emas/Non Gold (potong/unit)	Jumlah/Total (potong/unit)
(1)	(2)	(3)	(4)
Januari/January	422	18	440
Februari/February	481	25	506
Maret/March	530	23	553
April/April	462	19	481
Mei/May	538	24	562
Juni/June	617	36	653
Juli/July	561	17	578
Agustus/August	534	10	544
September/September	617	31	648
Oktober/October	612	31	643
November/November	582	44	626
Desember/December	537	45	582
Jumlah / Total	6 493	323	6 816

Sumber/Source: PT. Pegadaian (Persero) Unit Idanogawo



PERDAGANGAN

Trade

<https://niaskab.bps.go.id>

PENJELASAN TEKNIS

1. Perdagangan atau perniagaan adalah kegiatan tukar menukar barang atau jasa atau keduanya yang berdasarkan kesepakatan bersama bukan pemaksaan.

TECHNICAL NOTES

1. *Trade or commerce is the activity of exchanging goods or services or both based on mutual agreement rather than coercion.*

<https://niaskab.bps.go.id>

ULASAN

Banyaknya sarana perdagangan di Kabupaten Nias tahun 2022 adalah 780 unit. Sarana perdagangan terbanyak yaitu warung 503 unit kemudian kios sebanyak 198 unit. Jumlah pedagang terdiri dari 1 pedagang kecil dan 2.284 pedagang kecil.

Jumlah pemasukan beras di Kabupaten Nias belum bisa dihitung oleh pedagang sehingga masih menggunakan data Sub Bulog Wilayah IV Gunungsitoli yang menyuplai pasokan beras untuk kepulauan Nias. Tahun 2022, jumlah beras yang disalurkan mengalami peningkatan. Tahun 2021 sebanyak 6.777.436,08 kg kg turun menjadi 8.996.915,70 kg tahun 2022.

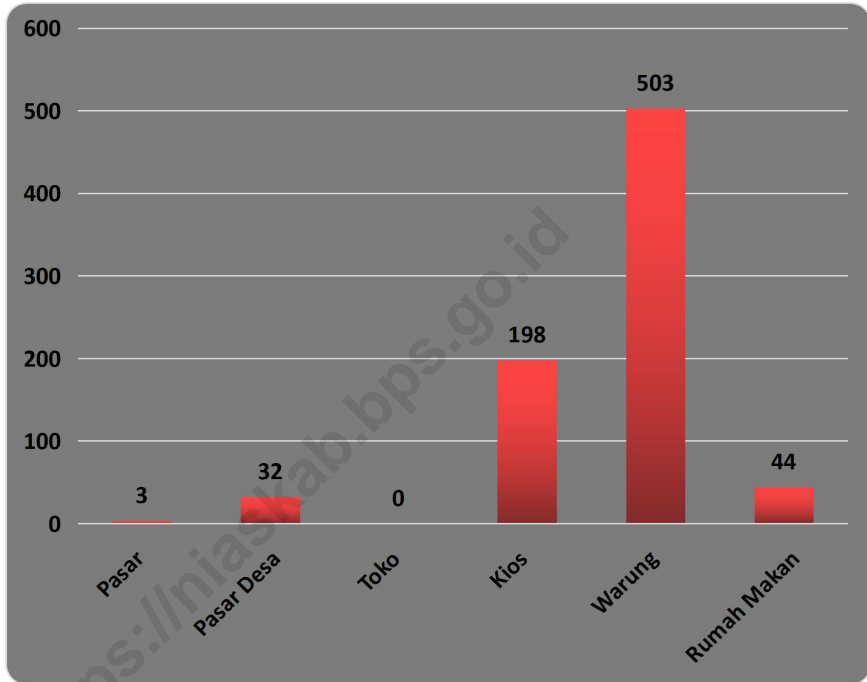
DESCRIPTION

The number of trading facilities in Nias Regency in 2021 is 31 units, namely 1 public market and 30 traditional markets or weekends with a total of 2,305 traders.

Traders cannot calculate the amount of rice imported into Nias Regency, so they still use data from the Sub-Bulog Region IV Gunungsitoli which supplies rice for the Nias Islands. In 2022, the amount of rice distributed will increase. In 2021 there will be 6,777,436.08 kg kg decreased to 8,996,915.70 kg in 2022.

Gambar 11.1
Figures

Jumlah Sarana Perdagangan Menurut Jenisnya di Kabupaten Nias, 2022
Number of Trading Facilities by Type of Facility in Nias Regency, 2022



Sumber/Source: Dinas Koperasi, Usaha Kecil dan Menengah, Perdagangan serta Ketenagakerjaan Kabupaten Nias / *Departement Cooperatives, Small and Medium Enterprises, Trade and Employment*

Tabel
Table 11.1**Jumlah Sarana Perdagangan Menurut Jenisnya di
Kabupaten Nias, 2022**
**Number of Trading Facilities by Type of Facility in Nias
Regency, 2022**

Jenis Sarana Perdagangan Type of Trading Facilities	2022
(1)	(2)
Pasar/Market	3
Pasar Desa/Village Market	32
Toko/Store	0
Kios/ Kiosks	198
Warung /Small Shops	503
Rumah Makan/Restaurants	44
Jumlah/Total	780

Sumber/Source: Dinas Koperasi, Usaha Kecil dan Menengah, Perdagangan serta Ketenagakerjaan Kabupaten Nias / *Department Cooperatives, Small and Medium Enterprises, Trade and Employment*

Tabel 11.2
Table

**Jumlah Pasar Menurut Jenis dan Kecamatan di
Kabupaten Nias, 2022**
*Number of Markets by Type and Subdistrict in Nias
Regency,, 2022*

Kecamatan Subdistrict	Pasar Umum General Market	Pekan (Pasar Desa) Village Market	Toko Stores	Kios Kiosks	Warung Small Shops	Rumah Makan Restaurants
(1)	(2)	(3)	(4)	(5)	(6)	(7)
Idanogawo	-	3	0	10	124	6
Bawolato	-	3	0	14	74	3
Ulugawo	1	2	0	0	0	0
Gido	1	4	0	0	0	0
Sogaeadu	-	2	0	0	160	14
Ma'u	-	4	0	0	30	0
Somolo-molo	-	1	0	0	33	1
Hiliduho	-	4	0	0	0	0
Hiliserangkai	-	4	0	90	62	10
Botomuzoi	-	5	0	84	20	10
Pasar Ya'ahowu	1	0	0	0	0	0
Nias	3	32	0	198	503	44

Tabel
Table 11.3

**Jumlah Pedagang Menurut Jenis dan Kecamatan di
Kabupaten Nias, 2022**
*Number of Traders by Type and Subdistrict in Nias Regency,
2022*

Kecamatan Subdistrict	Pedagang Besar/ WholeSalers	Pedagang Menengah/ Medium traders	Pedagang Kecil/ Small Traider
(1)	(2)	(3)	(4)
Idanogawo	-	-	370
Bawolato	-	-	288
Ulugawo	0	-	95
Gido	-	-	530
Sogaeadu	-	-	280
Ma'u	-	-	30
Somolo-molo	-	-	59
Hiliduho	-	-	158
Hiliserangkai	-	-	243
Botomuzoi	-	-	230
Pasar Yaahowu	1	-	1
Nias	1	-	2 284

Sumber/Source: Dinas Koperasi, Usaha Kecil dan Menengah,Perdagangan serta Ketenagakerjaan Kabupaten Nias / Departement Cooperatives, Small and Medium Enterprises, Trade and Employment

Tabel
Table 11.4

**Perkembangan Jumlah Persediaan Beras Pada Sub Bulog
Wilayah IV Gunungsitoli (kg), 2021-2022**
**Growth of Rice Supply at Sub Logistic Warehouse Region IV
of Gunungsitoli (kg), 2021-2022**

<i>Tahun Year</i>	<i>Stok Awal Initial Stock</i>	<i>Penerimaan Acceptance</i>	<i>Penyaluran Distribution</i>	<i>Stok Akhir Ending stock</i>
(1)	(2)	(3)	(4)	(5)
2021	932 380	7 484 299,28	6 777 436,08	1 639 243,20
2022	1 639 234.20	7 858 150	8 996 915.70	500 477.50

Tabel
Table 11.5**Perkembangan Jenerimaan dan Penyaluran Beras Pada
Perwakilan Sub Bulog Wilayah IV Gunungsitoli ,2022
Acceptance and Distribution of Rice at Sub Logistic
Warehouse Region IV of Gunungsitoli (kg),2022**

Bulan Month	Stok Awal Initial Stock	Penerimaan Acceptance	Penyaluran Distribution	Stok Akhir Ending stock
(1)	(2)	(3)	(4)	(5)
Januari/January	1 639 243,20	169 343	72 500	1 736 086,20
Februari/February	1 736 086,20	228 757	577 250	1 387 593,20
Maret/March	1 387 593,20	75 000	445 850	1 016 743,20
April/April	1 016 743,20	168 950	690 550	495 143,20
Mei/May	495 143,20	500 000	390 450	604 693,20
Juni/June	604 693,20	201 450	517 600	288 543,20
Juli/July	288 543,20	929 700	886 893,20	331 350
Agustus/August	331 350	884 400	762 250	453 500
September/September	453 500	1 840 700	919 900	1 374 300
Oktober/October	1 374 300	403 150	1 219 450	558 000
November/November	558 000	1 042 350	783 497,50	816 852,50
Desember/December	816 852,50	1 414 350	1 730 725	500 477,50

12

SISTEM NERACA REGIONAL

System of Regional Accounts

<https://niaskab.bps.go.id>

PENJELASAN TEKNIS

1. Penghitungan statistik neraca nasional mengikuti buku petunjuk yang diterbitkan oleh Perserikatan Bangsa Bangsa (PBB) dikenal sebagai Sistem Neraca Nasional (SNN). SNN adalah rekomendasi internasional tentang bagaimana menyusun ukuran aktivitas ekonomi yang sesuai dengan standar neraca baku yang didasarkan pada prinsip-prinsip ekonomi. Rekomendasi yang dimaksud dinyatakan dalam sekumpulan konsep, definisi, klasifikasi, dan aturan neraca yang disepakati secara internasional dalam mengukur indikator tertentu seperti Produk Domestik Bruto (PDB). Salah satu bentuk adaptasi pencatatan statistik nasional adalah melakukan perubahan tahun dasar PDB Indonesia dari tahun 2000 ke 2010. Perubahan tahun dasar PDB dilakukan seiring dengan mengadopsi rekomendasi PBB yang tertuang dalam Sistem Neraca Nasional 2008 (SNA 2008).
2. Produk Domestik Bruto pada tingkat nasional serta Produk Domestik Regional Bruto (PDRB) pada tingkat regional (provinsi) menggambarkan kemampuan suatu wilayah untuk menciptakan nilai tambah pada suatu waktu tertentu. Untuk menyusun PDB

TECHNICAL NOTES

1. *The method used to estimate national accounts statistics is based on the standard guidelines formed by United Nation known as System of National Accounts (SNA). SNA is the internationally agreed standard set of recommendations on how to compile measures of economic activity in accordance with strict accounting conventions based on economic principles. The recommendations are expressed in term of a set of concepts, definitions, classifications and accounting rules that comprise the internationally agreed standard for measuring indicators such as Gross Domestic Product (GDP). One of the improvement in the national statistical system is to rebase GDP form base year 2000 to 2010 in order to capture current economic condition. It is in line with the United Nations (UN) recommendation on 2008 SNA.*
2. *The basic measure of the value added arising from economic activity is known as Gross Domestic Product at the national level and Gross Regional Domestic Product (GRDP) at the regional level (provinces/regencies/municipalities). To compile these statistics, two approaches have been used, i.e. "production approach" and "expenditure approach". The first approach is to*

maupun PDRB digunakan 2 pendekatan, yaitu lapangan usaha dan pengeluaran. Keduanya menyajikan komposisi data nilai tambah dirinci menurut sumber kegiatan ekonomi (lapangan usaha) dan menurut komponen penggunaannya. PDB maupun PDRB dari sisi lapangan usaha merupakan penjumlahan seluruh komponen nilai tambah bruto yang mampu diciptakan oleh sektor-sektor ekonomi atas berbagai aktivitas produksinya. Sedangkan dari sisi pengeluaran menjelaskan tentang penggunaan dari nilai tambah tersebut.

3. PDB menurut lapangan usaha mengalami perubahan klasifikasi dari 9 lapangan usaha menjadi 17 lapangan usaha. PDB menurut lapangan usaha dirinci menurut total nilai tambah dari seluruh sektor ekonomi yang mencakup lapangan usaha Pertanian, Kehutanan, dan Perikanan; Pertambangan dan Penggalian; Industri Pengolahan; Pengadaan Listrik dan Gas; Pengadaan Air, Pengelolaan Sampah, Limbah dan Daur Ulang; Konstruksi; Perdagangan Besar dan Eceran, Reparasi Mobil dan Sepeda Motor; Transportasi dan Pergudangan; Penyediaan Akomodasi dan Makan Minum; Informasi dan Komunikasi; Jasa Keuangan dan Asuransi; Real Estat; Jasa

measure value added produced by various kinds of economic activities, while the second approach is to measure final uses of the country's output. In other words, GDP/GRDP is the sum of total value added produced by all economic industries (activities) and the way of using it.

3. *GDP by industry classification changes from 9 sectors to 17 industries. GDP by industry is classified by types of economic activities such as Agriculture, Forestry and Fishing; Mining and Quarrying; Manufacturing; Electricity and Gas; Water supply, Sewerage, Waste Management and Remediation Activities; Construction; Wholesale and Retail Trade; Repair of Motor Vehicles and Motorcycles; Transportation and Storage; Accommodation and Food Service Activities; Information and Communication; Financial and Insurance Activities; Real Estate Activities; Business Activities; Public Administration; Defence and Compulsory Social Security; Education; Human Health and Social Work Activities; and Other Services Activities.*
4. *GDP and its aggregations are presented in two forms: at current market prices and at constant base year market prices. In presenting current market prices, all aggregates are valued at current market prices, while base year*

Perusahaan; Administrasi Pemerintahan, Pertahanan dan Jaminan Sosial Wajib; Jasa Pendidikan; Jasa Kesehatan dan Kegiatan Sosial; dan Jasa lainnya.

4. Produk Domestik Bruto maupun agregat turunannya disajikan dalam 2 (dua) versi penilaian, yaitu atas dasar "harga berlaku" dan atas dasar "harga konstan". Disebut sebagai harga berlaku karena seluruh agregat dinilai dengan menggunakan harga pada tahun berjalan, sedangkan harga konstan penilaiannya didasarkan kepada harga satu tahun dasar tertentu, dalam publikasi ini digunakan harga tahun 2010.
5. Laju pertumbuhan Produk Domestik Bruto diperoleh dari perhitungan PDB atas dasar harga konstan. Diperoleh dengan cara mengurangi nilai PDB pada tahun ke-n terhadap nilai pada tahun ke n-1 (tahun sebelumnya), dibagi dengan nilai pada tahun ke n-1, dikalikan dengan 100 persen. Laju pertumbuhan menunjukkan perkembangan agregat pendapatan dari satu waktu tertentu terhadap waktu sebelumnya.

constant market prices are shown by valuing all aggregates at fixed base year prices. Year of 2010 is used as the base year in this publication.

5. *Growth rate of Gross Domestic Product is derived from GDP at constant market prices. It is obtained by subtracting the value of GDP year n with the value of GDP year n-1, divided by the value of GDP year n-1 then multiplied by 100 percent. The growth rate of GDP explains the income growth during the given period.*

ULASAN**DESCRIPTION****PDRB**

PDRB merupakan salah satu indikator ekonomi makro yang memberikan petunjuk sejauh mana perkembangan dan struktur ekonomi suatu daerah dalam suatu kurun waktu.

Tahun 2022 PDRB atas dasar harga berlaku Kabupaten Nias mengalami peningkatan. pada tahun 2021 sebesar Rp. 4.221,86 miliar rupiah meningkat menjadi Rp. 4.536,22 miliar rupiah. Begitu juga halnya dengan PDRB atas dasar harga konstan, pada tahun 2021 sebesar Rp.2.666,86 miliar rupiah meningkat menjadi Rp. 2.748,38 miliar rupiah.

Tiga sektor yang berkontribusi besar pada pembentukan Produk Domestik Regional Bruto Atas Dasar Harga Berlaku di Kabupaten Nias tahun 2022 adalah sektor pertanian Kehutanan dan Perikanan sebesar Rp. 2.224,44 miliar rupiah, administrasi pemerintahan, pertahanan dan jaminan sosial wajib Rp. 538,82 miliar rupiah serta konstruksi Rp. 489,22 miliar rupiah.

GRDP

GRDP is one of the macroeconomic indicators that provide clues to the extent of development and economic structure of a region in a certain period of time.

In 2022, GRDP at current prices for Nias Regency will increase. in 2021 of Rp. 4,221.86 billion rupiah increased to Rp. 4,536.22 billion rupiah. Likewise with GRDP at constant prices, in 2021 the amount of IDR 2,666.86 billion will increase to IDR. 2,748.38 billion rupiah.

Three sectors that have made a major contribution to the formation of Gross Regional Domestic Product at Current Prices in Nias Regency in 2022 are the agriculture, forestry and fisheries sector, amounting to Rp. 2,224.44 billion rupiah, government administration, defense and mandatory social security of Rp. 538.82 billion rupiah and construction of Rp. 489.22 billion rupiah.

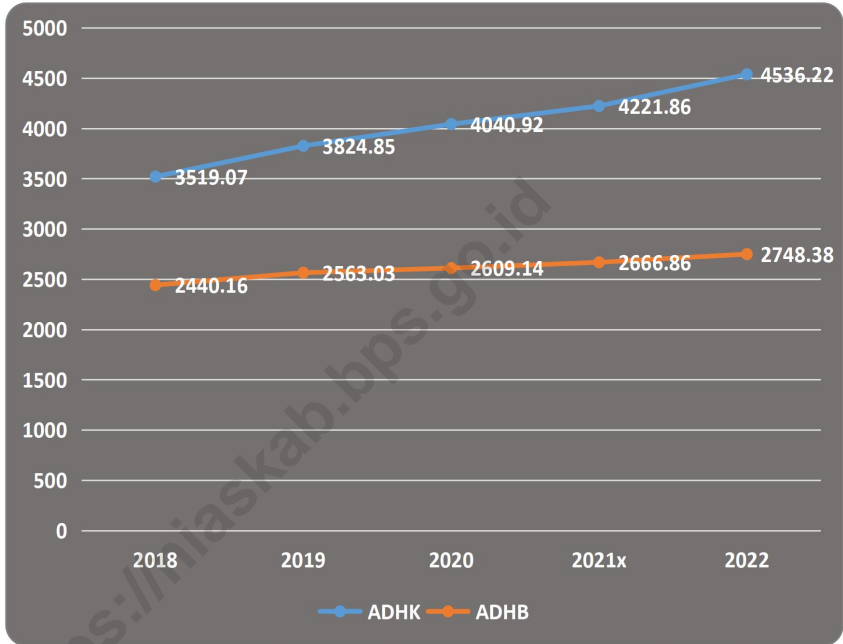
Sedangkan PDRB Atas Dasar Harga Konstan yang memberikan kontribusi terbesar adalah sektor pertanian Kehutanan dan Perikanan sebesar Rp. 1.405,63 miliar rupiah, administrasi pemerintahan, pertahanan dan jaminan sosial wajib sebesar Rp 317,79 miliar rupiah serta Konstruksi sebesar Rp. 280,59 miliar rupiah.

Meanwhile, GRDP at constant prices, which made the largest contribution, was the agricultural, forestry and fisheries sector, amounting to Rp. 1,405.63 billion rupiah, government administration, defense and compulsory social security of Rp. 317.79 billion rupiah and construction of Rp. 280.59 billion rupiah.

<https://niaskab.bps.go.id>

Gambar 12.1
Figures

Produk Domestik Regional Bruto Nias (miliar rupiah), ADHB dan ADHK 2018-2022
Gross Regional Domestic Product of Nias (billion rupiah) at current market Prices and Constant Market Prices, 2018-2022 2022



Sumber/Source: BPS, berbagai sensus, survei dan sumber lain/BPS-Statistics Indonesia, various census, survey, and other sources

Tabel
Table 12.1.

**Produk Domestik Regional Bruto Atas Dasar Harga
Berlaku Menurut Lapangan Usaha di Kabupaten Nias
(miliar rupiah), 2018–2022**
*Gross Regional Domestic Product at Current Market Prices
by Industry in Nias Regency (billion rupiahs), 2018–2022*

Lapangan Usaha/Industry		2018	2019	2020	2021 ^x	2022 ^{xx}
(1)		(2)	(3)	(4)	(5)	(6)
A	Pertanian, Kehutanan, dan Perikanan/ <i>Agriculture, Forestry, and Fishing</i>	1 687,28	1 807,38	1 937,64	2 036,63	2 224,44
B	Pertambangan dan Penggalian/ <i>Mining and Quarrying</i>	310,30	340,62	361,42	382,01	405,48
C	Industri Pengolahan/ <i>Manufacturing</i>	7,53	8,17	8,39	8,84	9,39
D	Pengadaan Listrik dan Gas/ <i>Electricity and Gas</i>	3,14	3,47	3,71	3,92	4,17
E	Pengadaan Air; Pengelolaan Sampah, Limbah, dan Daur Ulang/ <i>Water Supply; Sewerage, Waste Management, and Remediation Activities</i>	-	-	-	0,44	0,45
F	Konstruksi/ <i>Construction</i>	417,51	454,01	446,01	468,01	489,22
G	Perdagangan Besar dan Eceran; Reparasi Mobil dan Sepeda Motor/ <i>Wholesale and Retail Trade; Repair of Motor Vehicles and Motorcycles</i>	302,46	336,33	365,82	392,14	430,28
H	Transportasi dan Pergudangan/ <i>Transportation and Storage</i>	57,12	61,74	65,87	67,84	74,91
I	Penyediaan Akomodasi dan Makan Minum/ <i>Accommodation and Food Service Activities</i>	63,37	68,92	74,81	76,86	80,52
J	Informasi dan Komunikasi/ <i>Information and Communication</i>	7,02	8,72	9,60	10,37	11,31

Lanjutan Tabel/*Continued Table 12.1*

Lapangan Usaha/ <i>Industry</i>		2018	2019	2020	2021 ^x	2022 ^{xx}
(1)		(2)	(3)	(4)	(5)	(6)
K	Jasa Keuangan dan Asuransi/ <i>Financial and Insurance Activities</i>	51,17	55,66	59,76	63,08	67,70
L	Real Estat/ <i>Real Estate Activities</i>	74,47	80,12	85,01	88,13	92,22
M,N	Jasa Perusahaan/ <i>Business Activities</i>	2,83	3,15	3,27	3,38	3,66
O	Administrasi Pemerintahan, Pertahanan, dan Jaminan Sosial Wajib/ <i>Public Administration and Defence; Compulsory Social Security</i>	452,47	507,79	524,07	521,39	538,82
P	Jasa Pendidikan/ <i>Education</i>	48,42	52,47	55,89	58,06	61,05
Q	Jasa Kesehatan dan Kegiatan Sosial/ <i>Human Health and Social Work Activities</i>	26,29	28,89	31,86	32,74	34,25
R,S,T,U	Jasa Lainnya/ <i>Other Services Activities</i>	6,88	7,43	7,78	7,97	8,34
Produk Domestik Regional Bruto/<i>Gross Regional Domestic Product</i>		3 519,07	3 824,85	4 040,92	4 221,86	4 536,22

Sumber/*Source*: BPS, berbagai sensus, survei dan sumber lain/*BPS-Statistics Indonesia, various census, survey, and other sources*

Tabel
Table 12.2

Produk Domestik Regional Bruto Atas Dasar Harga Konstan 2010 Menurut Lapangan Usaha di Kabupaten Nias (miliar rupiah), 2018–2022
Gross Regional Domestic Product at 2010 Constant Market Prices by Industry in Nias Regency (billion rupiahs), 2018–2022

Lapangan Usaha/Industry	2018	2019	2020	2021^a	2022^{xx}
(1)	(2)	(3)	(4)	(5)	(6)
A Pertanian, Kehutanan, dan Perikanan/ <i>Agriculture, Forestry, and Fishing</i>	1 219,13	1 272,87	1 317,16	1 349,95	1 402,63
B Pertambangan dan Penggalian/ <i>Mining and Quarrying</i>	216,16	228,37	233,62	241,39	250,35
C Industri Pengolahan/ <i>Manufacturing</i>	5,15	5,39	5,37	5,48	5,58
D Pengadaan Listrik dan Gas/ <i>Electricity and Gas</i>	2,35	2,48	2,60	2,72	2,84
E Pengadaan Air; Pengelolaan Sampah, Limbah, dan Daur Ulang/ <i>Water Supply; Sewerage, Waste Management, and Remediation Activities</i>	-	-	-	0,40	0,40
F Konstruksi/ <i>Construction</i>	278,21	292,28	276,56	280,59	282,15
G Perdagangan Besar dan Eceran; Reparasi Mobil dan Sepeda Motor/ <i>Wholesale and Retail Trade; Repair of Motor Vehicles and Motorcycles</i>	198,18	211,48	218,42	226,97	236,85
H Transportasi dan Pergudangan/ <i>Transportation and Storage</i>	34,88	36,15	36,57	37,05	38,49
I Penyediaan Akomodasi dan Makan Minum/ <i>Accommodation and Food Service Activities</i>	42,32	44,98	46,66	47,69	48,87
J Informasi dan Komunikasi/ <i>Information and Communication</i>	6,13	6,58	7,08	7,48	7,91

Lanjutan Tabel/*Continued Table 12.2*

Lapangan Usaha/Industry		2018	2019	2020	2021^x	2022^{xx}
(1)		(2)	(3)	(4)	(5)	(6)
K	Jasa Keuangan dan Asuransi/ <i>Financial and Insurance Activities</i>	32,22	33,88	35,51	36,76	38,06
L	Real Estat/ <i>Real Estate Activities</i>	46,61	48,21	49,41	49,67	50,09
M,N	Jasa Perusahaan/ <i>Business Activities</i>	1,67	1,76	1,77	1,79	1,84
O	Administrasi Pemerintahan, Pertahanan, dan Jaminan Sosial Wajib/ <i>Public Administration and Defence; Compulsory Social Security</i>	300,52	319,40	317,19	316,15	317,79
P	Jasa Pendidikan/ <i>Education</i>	33,33	34,78	36,01	37,26	38,56
Q	Jasa Kesehatan dan Kegiatan Sosial/ <i>Human Health and Social Work Activities</i>	18,44	19,41	20,09	20,31	20,66
R,S,T,U	Jasa Lainnya/ <i>Other Services Activities</i>	4,86	5,03	5,12	5,21	5,31
Produk Domestik Regional Bruto/Gross Regional Domestic Product		2 440,16	2 563,03	2 609,14	2 666,86	2 748,38

Catatan/Note: ...

Sumber/Source: BPS, berbagai sensus, survei dan sumber lain/*BPS-Statistics Indonesia, various census, survey, and other sources*

Tabel
Table 12.3

Distribusi Persentase Produk Domestik Regional Bruto Atas Dasar Harga Berlaku Menurut Lapangan Usaha di Kabupaten Nias, 2018–2022
Percentage Distribution of Gross Regional Domestic Product at Current Market Prices by Industry in Nias Regency, 2018–2022

Lapangan Usaha/ <i>Industry</i>	2018	2019	2020	2021 ^x	2022 ^{xx}
(1)	(2)	(3)	(4)	(5)	(6)
A Pertanian, Kehutanan, dan Perikanan/ <i>Agriculture, Forestry, and Fishing</i>	47,95	47,25	47,95	48,24	49,04
B Pertambangan dan Penggalian/ <i>Mining and Quarrying</i>	8,82	8,91	8,94	9,05	8,94
C Industri Pengolahan/ <i>Manufacturing</i>	0,21	0,21	0,21	0,21	0,21
D Pengadaan Listrik dan Gas/ <i>Electricity and Gas</i>	0,09	0,09	0,09	0,09	0,09
E Pengadaan Air; Pengelolaan Sampah, Limbah, dan Daur Ulang/ <i>Water Supply; Sewerage, Waste Management, and Remediation Activities</i>	-	-	-	0,01	0,01
F Konstruksi/ <i>Construction</i>	11,86	11,87	11,04	11,09	10,78
G Perdagangan Besar dan Eceran; Reparasi Mobil dan Sepeda Motor/ <i>Wholesale and Retail Trade; Repair of Motor Vehicles and Motorcycles</i>	8,59	8,79	9,05	9,29	9,49
H Transportasi dan Pergudangan/ <i>Transportation and Storage</i>	1,62	1,61	1,63	1,61	1,65
I Penyediaan Akomodasi dan Makan Minum/ <i>Accommodation and Food Service Activities</i>	1,80	1,80	1,85	1,82	1,78
J Informasi dan Komunikasi/ <i>Information and Communication</i>	0,22	0,23	0,24	0,25	0,25
K Jasa Keuangan dan Asuransi/ <i>Financial and Insurance Activities</i>	1,45	1,46	1,48	1,49	1,49

Lanjutan Tabel/*Continued Table* 12.3

Lapangan Usaha/ <i>Industry</i>		2018	2019	2020	2021 ^x	2022 ^{xx}
(1)		(2)	(3)	(4)	(5)	(6)
L	Real Estat/ <i>Real Estate Activities</i>	2,12	2,09	2,10	2,09	2,03
M,N	Jasa Perusahaan/ <i>Business Activities</i>	0,08	0,08	0,08	0,08	0,08
O	Administrasi Pemerintahan, Pertahanan, dan Jaminan Sosial Wajib/ <i>Public Administration and Defence; Compulsory Social Security</i>	12,86	13,28	12,97	12,35	11,88
P	Jasa Pendidikan/ <i>Education</i>	1,38	1,37	1,38	1,38	1,35
Q	Jasa Kesehatan dan Kegiatan Sosial/ <i>Human Health and Social Work Activities</i>	0,75	0,76	0,79	0,78	0,76
R,S,T,U	Jasa Lainnya/ <i>Other Services Activities</i>	0,20	0,19	0,19	0,19	0,18
Produk Domestik Regional Bruto/<i>Gross Regional Domestic Product</i>		100,00	100,00	100,00	100,00	100,00

Catatan/*Note*: ...Sumber/*Source*: BPS, berbagai sensus, survei dan sumber lain/*BPS-Statistics Indonesia, various census, survey, and other sources*

Tabel
Table 12.4

Laju Pertumbuhan Produk Domestik Regional Bruto Atas Dasar Harga Konstan 2010 Menurut Lapangan Usaha di Kabupaten Nias (persen), 2019–2022
Growth Rate of Gross Regional Domestic Product at 2010 Constant Market Prices by Industry in Nias Regency (percent), 2019–2022

Lapangan Usaha/Industry		2019	2020	2021 ^x	2022 ^{xx}
(1)		(2)	(3)	(4)	(5)
A	Pertanian, Kehutanan, dan Perikanan/ <i>Agriculture, Forestry, and Fishing</i>	4,41	3,48	2,49	3,90
B	Pertambangan dan Penggalian/ <i>Mining and Quarrying</i>	5,65	2,30	3,32	3,71
C	Industri Pengolahan/ <i>Manufacturing</i>	4,68	-0,30	2,01	1,70
D	Pengadaan Listrik dan Gas/ <i>Electricity and Gas</i>	5,40	5,06	4,44	4,46
E	Pengadaan Air; Pengelolaan Sampah, Limbah, dan Daur Ulang/ <i>Water Supply; Sewerage, Waste Management, and Remediation Activities</i>	-	-	-	1,23
F	Konstruksi/ <i>Construction</i>	5,05	-5,38	1,46	0,56
G	Perdagangan Besar dan Eceran; Reparasi Mobil dan Sepeda Motor/ <i>Wholesale and Retail Trade; Repair of Motor Vehicles and Motorcycles</i>	6,71	3,28	3,92	4,35
H	Transportasi dan Pergudangan/ <i>Transportation and Storage</i>	3,64	1,15	1,31	3,89
I	Penyediaan Akomodasi dan Makan Minum/ <i>Accommodation and Food Service Activities</i>	6,29	3,75	2,21	2,47
J	Informasi dan Komunikasi/ <i>Information and Communication</i>	7,34	7,60	5,59	5,79
K	Jasa Keuangan dan Asuransi/ <i>Financial and Insurance Activities</i>	5,13	4,83	3,51	3,55
L	Real Estat/ <i>Real Estate Activities</i>	3,43	2,50	0,52	0,85

Lanjutan Tabel/Continued Table 12.4

Lapangan Usaha/Industry		2019	2020	2021 ^x	2022 ^{xx}
(1)		(2)	(3)	(4)	(5)
M,N	Jasa Perusahaan/ <i>Business Activities</i>	5,50	0,41	1,14	2,61
0	Administrasi Pemerintahan, Pertahanan, dan Jaminan Sosial Wajib/ <i>Public Administration and Defence; Compulsory Social Security</i>	6,28	-0,69	-0,33	0,52
P	Jasa Pendidikan/ <i>Education</i>	4,33	3,55	3,46	3,50
Q	Jasa Kesehatan dan Kegiatan Sosial/ <i>Human Health and Social Work Activities</i>	5,26	3,51	1,09	1,72
R,S,T,U	Jasa Lainnya/ <i>Other Services Activities</i>	3,60	1,63	1,79	2,05
Produk Domestik Regional Bruto/<i>Gross Regional Domestic Product</i>		5,04	1,80	2,21	3,06

Catatan/Note: ...

Sumber/Source: BPS, berbagai sensus, survei dan sumber lain/*BPS-Statistics Indonesia, various census, survey, and other sources*

Tabel
Table 12.5

Produk Domestik Regional Bruto Atas Dasar Harga Berlaku Menurut Jenis Pengeluaran di Kabupaten Nias (miliar rupiah), 2018–2022
Gross Regional Domestic Product at Current Market Prices by Type of Expenditure in Nias Regency (billion rupiahs), 2018–2022

Jenis Pengeluaran Type of Expenditure	2018	2019	2020	2021^x	2022^{xx}
(1)	(2)	(3)	(4)	(5)	(6)
Pengeluaran Konsumsi Rumah Tangga <i>Household Consumption Expenditure</i>	3 309,40	3 569,13	3 741,23	3 846,36	4 048,02
Pengeluaran Konsumsi LNPRT <i>NPISH Consumption Expenditure</i>	130,15	145,00	154,62	163,10	174,97
Pengeluaran Konsumsi Pemerintah <i>Government Consumption Expenditure</i>	762,59	829,64	857,11	877,48	905,94
Pembentukan Modal Tetap Bruto <i>Gross Fixed Capital Formation</i>	915,91	1 010,62	999,91	1 049,72	1 117,90
Perubahan Inventori <i>Changes in Inventories</i>	10,37	11,11	12,62	13,52	15,10
Net Ekspor Barang dan Jasa <i>Net Exports of Goods and Services</i>	-1 609,33	-1 740,64	-1724,56	-1 728,31	-1 725,71
Produk Domestik Regional Bruto Gross Regional Domestic Product	3 519,07	3 824,85	4 040,92	4 221,86	4 536,22

Catatan/Note: ...

Sumber/Source: BPS, berbagai sensus, survei dan sumber lain/BPS-Statistics Indonesia, various census, survey, and other sources

Tabel
Table 12.6

Produk Domestik Regional Bruto Atas Dasar Harga Konstan 2010 Menurut Jenis Pengeluaran di Kabupaten Nias (miliar rupiah), 2018–2022
Gross Regional Domestic Product at 2010 Constant Market Prices by Type of Expenditure in Nias Regency (billion rupiahs), 2018–2022

Jenis Pengeluaran Type of Expenditure	2018	2019	2020	2021*	2022**
(1)	(2)	(3)	(4)	(5)	(6)
Pengeluaran Konsumsi Rumah Tangga <i>Household Consumption Expenditure</i>	2 176,23	2 285,51	2 292,37	2 313,65	2 364,11
Pengeluaran Konsumsi LNPRT <i>NPISH Consumption Expenditure</i>	101,30	107,60	110,04	113,01	117,79
Pengeluaran Konsumsi Pemerintah <i>Government Consumption Expenditure</i>	558,99	587,57	598,06	597,35	600,07
Pembentukan Modal Tetap Bruto <i>Gross Fixed Capital Formation</i>	654,39	692,32	687,30	708,71	742,96
Perubahan Inventori <i>Changes in Inventories</i>	6,86	7,18	7,56	7,59	7,88
Net Ekspor Barang dan Jasa <i>Net Exports of Goods and Services</i>	-1 057,60	-1 117,14	-1 086,19	-1 073,46	-1 084,44
Produk Domestik Regional Bruto Gross Regional Domestic Product	2 440,16	2 563,03	2 609,14	2 666,86	2 748,38

Catatan/Note: ...

Sumber/Source: BPS, berbagai sensus, survei dan sumber lain/BPS-Statistics Indonesia, various census, survey, and other sources

13

**PERBANDINGAN
ANTAR
KABUPATEN/KOTA**

*Regency/Municipal
Comparison*

<https://niaskab.go.id>

ULASAN

Penduduk Sumatera Utara pada tahun 2022, berjumlah 15,11 juta jiwa sementara penduduk Nias sejumlah 149,24 ribu jiwa. Jumlah penduduk Nias merupakan terkecil ke enam di Sumatera Utara setelah Samosir yang jumlahnya 139,33 ribu jiwa. Dari keseluruhan jumlah penduduk Nias terdapat 22,23 ribu jiwa penduduk miskin.

Berdasarkan penghitungan Indeks Pembangunan Manusia (IPM) tahun 2022, IPM tertinggi adalah Kota Medan sebesar 81,76, diikuti pada posisi kedua Kota Pematangsiantar sebesar 79,70 dan Kota Binjai di posisi ketiga sebesar 76,95. Sementara IPM Kabupaten Nias sebesar 63,69 dan berada pada posisi tiga terakhir dari 33 kabupaten/kota di Sumatera Utara.

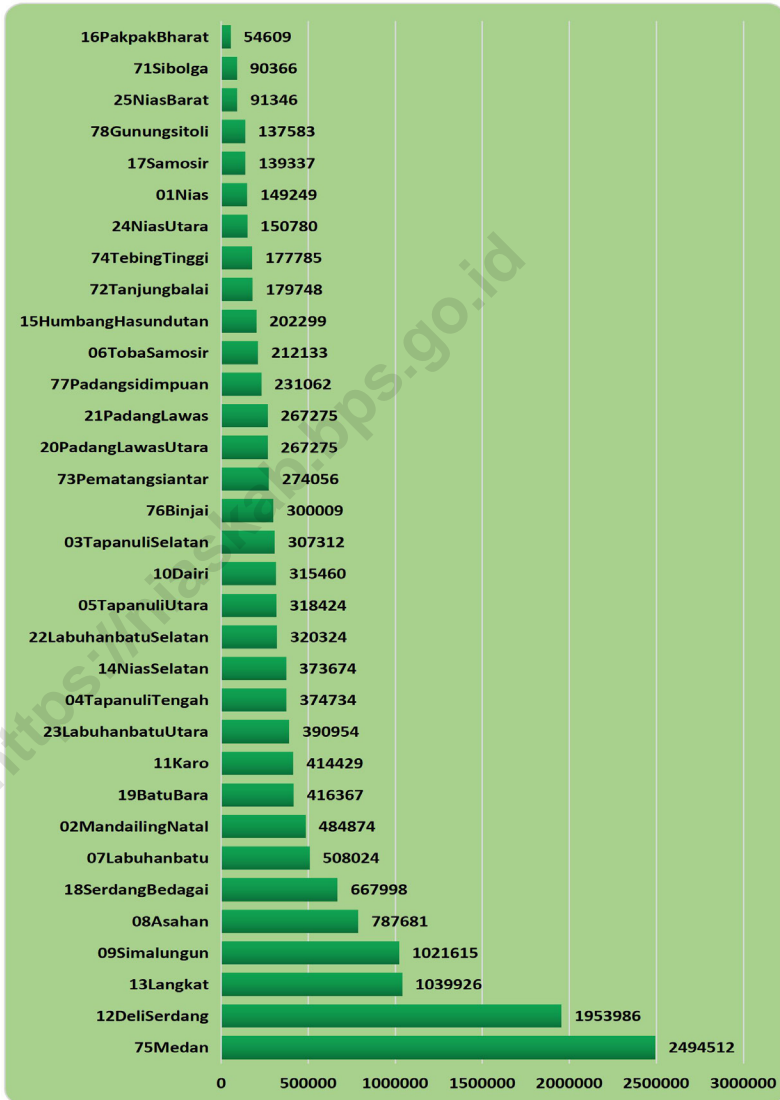
DESCRIPTION

The population of North Sumatra in 2022 will be 15.11 million people while the population of Nias will be 149.24 thousand people. The population of Nias is the sixth smallest in North Sumatra after Samosir, which is 139.33 thousand people. Of the total population of Nias, there are 22.23 thousand poor people.

Based on the 2022 Human Development Index (IPM) calculation, the highest HDI is Medan City at 81.76, followed in second place by Pematangsiantar City at 79.70 and Binjai City at third place at 76.95. While the HDI for Nias Regency is 63.69 and is in the last three positions out of 33 regencies/cities in North Sumatra.

Gambar 13.1
Figures

Jumlah Penduduk Menurut Kabupaten di provinsi Sumatera Utara (ribu) 2022
Population by Regency/Municipality in Sumatera Utara Province (thousand), 2018–2022



Sumber/ Source : BPS Provinsi Sumatera Utara/ BPS-Statistics of Sumatera Utara Province

Tabel
Table 13.1

Jumlah Penduduk Menurut Kabupaten/Kota di Provinsi Sumatera Utara (ribu), 2018–2022
Population by Regency/Municipality in Sumatera Utara Province (thousand), 2018–2022

Kabupaten/Kota Regency/Municipality	2018	2019	2020	2021	2022
(1)	(2)	(3)	(4)	(5)	(6)
01 Nias	142 840	143 319	146 672	147 794	149 249
02 Mandailing Natal	443 490	447 287	472 886	478 062	484 874
03 Tapanuli Selatan	280 283	281 931	300 911	303 685	307 312
04 Tapanuli Tengah	370 171	376 667	365 177	369 300	374 734
05 Tapanuli Utara	299 881	301 789	312 758	315 222	318 424
06 Toba Samosir	182 673	183 712	206 199	208 754	212 133
07 Labuhanbatu	486 480	494 178	493 899	499 982	508 024
08 Asahan	724 379	729 795	769 960	777 626	787 681
09 Simalungun	863 693	867 922	990 246	1 003 727	1 021 615
10 Dairi	283 203	284 304	308 764	311 665	315 460
11 Karo	409 675	415 878	404 998	409 077	414 429
12 Deli Serdang	2 155 625	2 195 709	1 931 441	1 941 374	1 953 986
13 Langkat	1 035 411	1 041 775	1 030 202	1 034 519	1 039 926
14 Nias Selatan	317 207	319 902	360 531	366 163	373 674
15 Humbang Hasundutan	188 480	190 186	197 751	199 719	202 299
16 Pakpak Bharat	48 119	48 935	52 351	53 315	54 609
17 Samosir	125 816	126 188	136 441	137 696	139 337
18 Serdang Bedagai	614 618	616 396	657 490	662 076	667 998
19 Batu Bara	412 992	416 493	410 678	413 171	416 367
20 Padang Lawas Utara	267 771	272 713	260 720	263 551	267 275
21 Padang Lawas	275 515	281 239	261 011	263 719	267 275
22 Labuhanbatu Selatan	332 922	338 982	314 094	316 798	320 324
23 Labuhanbatu Utara	360 926	363 816	381 994	385 869	390 954
24 Nias Utara	137 002	137 967	147 274	148 790	150 780
25 Nias Barat	81 663	82 154	89 994	90 585	91 346
71 Sibolga	87 317	87 626	89 584	89 932	90 366
72 Tanjungbalai	173 302	175 223	176 027	177 640	179 748
73 Pematangsiantar	253 500	255 317	268 254	270 768	274 056
74 Tebing Tinggi	162 581	164 402	172 838	174 969	177 785
75 Medan	2 264 145	2 279 894	2 435 252	2 460 858	2 494 512
76 Binjai	273 892	276 597	291 842	295 361	300 009
77 Padangsidempuan	218 892	221 827	225 105	227 674	231 062
78 Gunungsitoli	140 927	142 426	136 017	136 707	137 583
Sumatera Utara	14 415 391	14 562 549	14 799 361	14 936 148	15 115 206

Sumber/ Source : BPS Provinsi Sumatera Utara/ BPS-Statistics of Sumatera Utara Province

Tabel
Table 13.2

Laju Pertumbuhan Produk Domestik Regional Bruto Atas Dasar Harga Konstan 2010 Menurut Kabupaten/Kota di Provinsi Sumatera Utara (persen), 2018–2022
Rate of Growth of Gross Regional Domestic Products at 2010 Constant Market Prices by Regency/Municipality in Sumatera Utara Province (percent), 2018–2022

Kabupaten/Kota Regency/Municipality	2018	2019	2020	2021 ^x	2022 ^{xx}
(1)	(2)	(3)	(4)	(5)	(6)
01 Nias	4,95	5,04	1,80	2,21	3,06
02 Mandailing Natal	5,79	5,04	-0,94	3,20	4,34
03 Tapanuli Selatan	5,19	5,23	0,39	3,24	4,78
04 Tapanuli Tengah	5,20	5,18	-0,76	2,54	4,18
05 Tapanuli Utara	4,35	4,62	1,50	3,54	4,25
06 Toba Samosir	4,96	4,88	-0,27	2,92	4,24
07 Labuhanbatu	5,06	5,07	0,09	4,10	4,80
08 Asahan	5,61	5,64	0,21	3,95	4,66
09 Simalungun	5,18	5,20	1,01	3,81	4,68
10 Dairi	5,01	4,82	-0,94	2,05	4,21
11 Karo	4,55	4,60	-0,80	2,25	4,22
12 Deli Serdang	5,15	5,18	-1,78	2,23	4,70
13 Langkat	5,02	5,07	-0,86	3,08	4,69
14 Nias Selatan	5,02	5,03	0,61	2,02	3,08
15 Humbang Hasundutan	5,04	4,94	-0,13	2,02	4,21
16 Pakpak Barat	5,85	5,87	-0,18	2,54	4,27
17 Samosir	5,58	5,70	-0,59	2,65	4,48
18 Serdang Bedagai	5,17	5,28	-0,44	2,87	4,46
19 Batu Bara	4,38	4,35	-0,31	2,35	4,07
20 Padang Lawas Utara	5,58	5,61	1,14	3,26	4,12
21 Padang Lawas	5,96	5,64	1,18	4,08	4,61
22 Labuhanbatu Selatan	5,27	5,35	0,80	4,02	4,74
23 Labuhanbatu Utara	5,20	5,15	0,27	3,83	4,62
24 Nias Utara	4,42	4,65	1,58	2,02	3,03
25 Nias Barat	4,77	4,82	1,66	2,26	3,01
71 Sibolga	5,25	5,20	-1,36	2,10	4,15
72 Tanjungbalai	5,77	5,79	-0,47	2,35	3,94
73 Pematangsiantar	4,80	4,82	-1,89	1,25	3,47
74 Tebing Tinggi	5,17	5,15	-0,70	2,51	4,01
75 Medan	5,92	5,93	-1,98	2,62	4,71
76 Binjai	5,46	5,51	-1,83	2,23	4,18
77 Padangsidimpuan	5,45	5,51	-0,73	2,75	4,77
78 Gunungsitoli	6,03	6,05	-0,38	2,25	3,11
Sumatera Utara	5,18	5,22	-0,85	2,77	4,73

Sumber/ Source : BPS Provinsi Sumatera Utara/ BPS-Statistics of Sumatera Utara Province

Tabel 13.3
Table

Jumlah Penduduk Miskin Menurut Kabupaten/Kota di Provinsi Sumatera Utara (ribu), 2018–2022
Number of Poor Population by Regency/Municipality in Sumatera Utara Province (thousand), 2018–2022

Kabupaten/Kota Regency/Municipality	2018	2019	2020	2021	2022
(1)	(2)	(3)	(4)	(5)	(6)
01 Nias	22,61	22,10	23,12	24,33	23,23
02 Mandailing Natal	42,39	40,64	41,31	43,24	40,98
03 Tapanuli Selatan	25,63	24,22	23,96	25,01	23,05
04 Tapanuli Tengah	48,53	46,99	47,19	49,95	47,07
05 Tapanuli Utara	29,20	28,57	28,41	29,72	27,47
06 Toba Samosir	15,82	15,78	16,05	16,61	16,48
07 Labuhanbatu	41,70	41,52	42,17	45,03	43,27
08 Asahan	74,14	70,53	66,32	69,29	64,49
09 Simalungun	80,30	76,33	73,64	76,99	72,47
10 Dairi	23,19	21,86	22,93	23,72	22,53
11 Karo	35,36	34,08	36,57	38,01	35,93
12 Deli Serdang	88,52	84,94	86,26	92,52	85,28
13 Langkat	105,46	103,08	101,87	106,59	100,45
14 Nias Selatan	52,70	52,51	53,88	55,16	54,16
15 Humbang Hasundutan	16,93	16,60	17,92	18,71	17,33
16 Pakpak Bharat	4,66	4,52	4,59	4,79	4,52
17 Samosir	16,81	15,79	15,80	16,08	14,97
18 Serdang Bedagai	50,49	48,69	49,18	51,16	48,22
19 Batu Bara	51,78	50,46	49,78	52,59	49,39
20 Padang Lawas Utara	26,82	26,06	26,79	28,37	26,09
21 Padang Lawas	23,05	23,17	23,87	25,78	24,45
22 Labuhanbatu Selatan	33,14	30,17	28,63	30,36	29,38
23 Labuhanbatu Utara	36,45	34,76	34,86	37,13	33,91
24 Nias Utara	36,33	34,42	34,75	35,84	32,87
25 Nias Barat	23,00	22,08	22,33	21,75	20,42
71 Sibolga	10,81	10,82	10,49	10,80	10,05
72 Tanjungbalai	25,30	24,54	23,54	24,10	22,65
73 Pematangsiantar	22,01	21,99	21,23	22,06	20,53
74 Tebing Tinggi	16,64	16,30	16,32	17,37	16,34
75 Medan	186,45	183,79	183,54	193,03	187,74
76 Binjai	16,07	15,61	15,91	16,46	14,61
77 Padangsidimpuan	16,79	16,06	16,56	17,28	16,03
78 Gunungsitoli	25,91	23,06	23,54	24,02	21,85
Sumatera Utara	1 324,98	1 282,04	1 283,29	1 343,86	1 268,21

Sumber/Source: BPS, Survei Sosial Ekonomi Nasional/BPS-Statistics Indonesia, National Socioeconomic Survey

Tabel
Table 13.4**Indeks Pembangunan Manusia Menurut Kabupaten/Kota di Provinsi Sumatera Utara, 2018–2022**
Human Development Index by Regency/Municipality in Sumatera Utara Province, 2018–2022

Kabupaten/Kota Regency/Municipality	2017	2018	2019	2020	2022
(1)	(2)	(3)	(4)	(5)	(6)
01 Nias	60,82	61,65	61,93	62,74	63,69
02 Mandailing Natal	65,83	66,52	66,79	67,19	68,05
03 Tapanuli Selatan	69,10	69,75	70,12	70,33	70,92
04 Tapanuli Tengah	68,27	68,86	69,23	69,61	70,31
05 Tapanuli Utara	72,91	73,33	73,47	73,76	74,14
06 Toba Samosir	74,48	74,92	75,16	75,39	75,96
07 Labuhanbatu	71,39	71,94	72,01	72,09	72,92
08 Asahan	69,49	69,92	70,29	70,49	71,13
09 Simalungun	72,49	72,98	73,25	73,40	73,77
10 Dairi	70,89	71,42	71,57	71,84	72,56
11 Karo	73,91	74,25	74,43	74,83	75,36
12 Deli Serdang	74,92	75,43	75,44	75,53	76,19
13 Langkat	70,27	70,76	71,00	71,35	71,86
14 Nias Selatan	60,75	61,59	61,89	62,35	63,17
15 Humbang Hasundutan	67,96	68,83	68,87	69,41	70,32
16 Pakpak Bharat	66,63	67,47	67,59	67,94	68,85
17 Samosir	69,99	70,55	70,63	70,83	71,67
18 Serdang Bedagai	69,69	70,21	70,24	70,56	71,21
19 Batu Bara	67,67	68,35	68,36	68,58	69,51
20 Padang Lawas Utara	68,77	69,29	69,85	70,11	70,93
21 Padang Lawas	67,59	68,16	68,25	68,64	69,58
22 Labuhanbatu Selatan	70,98	71,39	71,40	71,69	72,16
23 Labuhanbatu Utara	71,08	71,43	71,61	71,87	72,77
24 Nias Utara	61,08	61,98	62,36	62,82	63,75
25 Nias Barat	60,42	61,14	61,51	61,99	62,93
71 Sibolga	72,65	73,41	73,63	73,94	74,74
72 Tanjungbalai	68,00	68,51	68,65	68,94	69,86
73 Pematangsiantar	77,88	78,57	78,75	79,17	79,70
74 Tebing Tinggi	74,50	75,08	75,17	75,42	76,17
75 Medan	80,65	80,97	80,98	81,21	81,76
76 Binjai	75,21	75,89	75,89	76,01	76,95
77 Padangsidimpuan	74,38	75,06	75,22	75,48	76,05
78 Gunungsitoli	68,33	69,30	69,31	69,61	70,23
Sumatera Utara	71,18	71,74	71,77	72,00	72,71

Sumber/Source: BPS, Survei Sosial Ekonomi Nasional/BPS-Statistics Indonesia, National Socioeconomic Survey

ST 2023

SENSUS PERTANIAN

BerAKHLAK

Berorientasi Pelayanan Akuntabel Kompeten
Harmonis Loyal Adaptif Kolaboratif

DATA

MENCERDASKAN BANGSA

— *Enlighten The Nation* —

<https://niaskab.bps.go.id>



**BADAN PUSAT STATISTIK
KABUPATEN NIAS**

BPS-Statistics of Nias Regency

Jln. Ampera No. 3 Gunungsitoli, Gunungsitoli-Nias, 22814

Telp : (0639)21646 ; Fax : (0639)21646

Homepage: <http://niaskab.bps.go.id>, Email: bps1201@bps.go.id

ISSN 0215-353X



9 770215 353000