

# 2023



# KOTA SABANG DALAM ANGKA

*Sabang Municipality in Figures*



**BADAN PUSAT STATISTIK  
KOTA SABANG**

*BPS-Statistics of Sabang Municipality*

Katalog/Catalog: 1102001.1172

# 2023



# KOTA SABANG DALAM ANGKA

*Sabang Municipality in Figures*



**BADAN PUSAT STATISTIK  
KOTA SABANG**

*BPS-Statistics of Sabang Municipality*

**KOTA SABANG DALAM ANGKA**  
***Sabang Municipality in Figures***  
**2023**

ISSN: ...

No. Publikasi/*Publication Number*: 11720.2302

Katalog /*Catalog*: 1102001.1172

Ukuran Buku/*Book Size*: 14,8 cm x 21 cm

Jumlah Halaman/*Number of Pages*: xxvi + 235 hal/*pages*

Naskah/*Manuscript*:

BPS Kota Sabang

*BPS-Statistics of Sabang Municipality*

Penyunting/*Editor*:

BPS Kota Sabang

*BPS-Statistics of Sabang Municipality*

Desain Kover/*Cover Design*:

BPS Kota Sabang

*BPS-Statistics of Sabang Municipality*

Ilustrasi Kover/*Cover Illustration*:

canva.com

Diterbitkan oleh/*Published by*:

©BPS Kota Sabang/*BPS-Statistics of Sabang Municipality*

Dicetak oleh/*Printed by*:

BPS Kota Sabang /*BPS-Statistics of Sabang Municipality*

Dilarang mengumumkan, mendistribusikan, mengomunikasikan, dan/atau menggandakan sebagian atau seluruh isi buku ini untuk tujuan komersil tanpa izin tertulis dari Badan Pusat Statistik.

*Prohibited to announce, distribute, communicate, and/or copy part or all of this book for commercial purpose without permission from BPS-Statistics Indonesia.*

**TIM PENYUSUN/TEAM MEMBERS**

**Pengarah/Director**

Ir. Maimun

**Penanggung Jawab/Persons in Charge**

Ir. Maimun

**Penyunting/Editors**

Nur Alfi Syahri, S.Tr.Stat • Intan Putri Ananda, S.Tr.Stat

**Pengolah Data dan Penulis Naskah/Data Processing and Authors**

Chris Candra Januar Pratama, S.ST • Intan Putri Anandan, S.Tr.Stat • Hendra  
Gunawan, SE • Muhammad Adil, S.H • Yasmin, S.Tr.Stat

**Penata Letak/Layout Designers**

Intan Putri Ananda, S.Tr.Stat • Nur Alfi Syahri, S.Tr.Stat

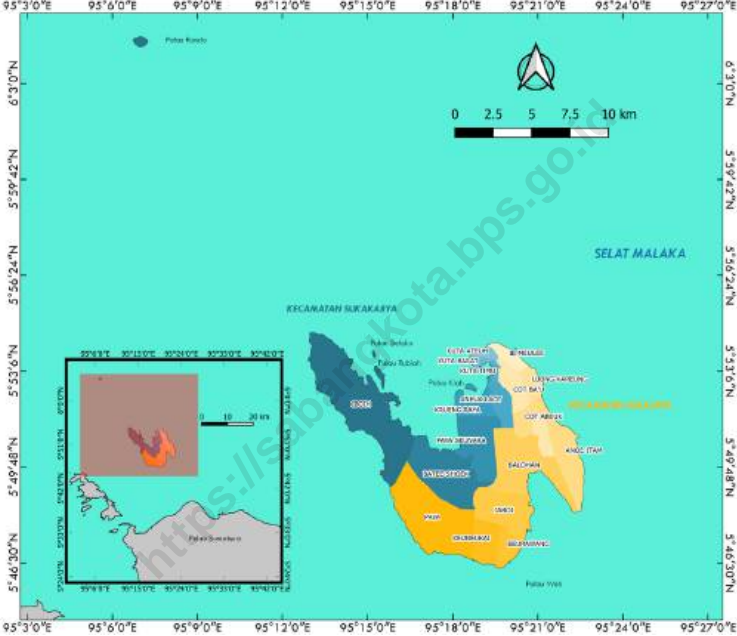


## **KONTRIBUTOR DATA/DATA CONTRIBUTOR**

1. Kementerian Agama/*Ministry of Religious Affair*
2. Kementerian Pendidikan dan Kebudayaan/*The Ministry of Education and Culture*
3. Badan Meteorologi Klimatologi dan Geofisika/*Meteorological, Climatology, and Geophysical Agency*
4. Badan Pusat Statistik/*BPS-Statistics Indonesia*
5. Badan Kepegawaian dan Pengembangan Sumber Daya Manusia Kota Sabang/*Civil Service and Human Resource Agency of Sabang Municipality*
6. Badan Pengelola Keuangan Daerah Kota Sabang/*Financial Institution of Sabang Municipality*
7. Sekretariat Dewan Perwakilan Rakyat Kota Sabang/*Secretariat of The House of Representatives of Sabang Municipality*
8. Dinas Kelautan dan Perikanan Kota Sabang/*Fisheries and Marine of Sabang Municipality*
9. Dinas Kesehatan Kota Sabang/*Department of Health of Sabang Municipality*
10. Dinas Pariwisata Kota Sabang/*Department of Tourism of Sabang Municipality*
11. Dinas Pekerjaan Umum dan Perumahan Rakyat Kota Sabang/*Department of Public Works and Public Housing of Sabang Municipality*
12. Dinas Penanaman Modal, Pelayanan Terpadu Satu Pintu dan Tenaga Kerja Kota Sabang/*Investment, One Stop Integrated Service, and Labor Department of Sabang Municipality*
13. Dinas Pendidikan dan Kebudayaan Kota Sabang/*Department of Education and Culture of Sabang Municipality*
14. Dinas Perdagangan, Perindustrian, Koperasi dan UMKM Kota Sabang/*Department of Trade, Industry, Cooperative and SME of Sabang Municipality*
15. Dinas Perhubungan Kota Sabang/*Department of Transportation of Sabang Municipality*
16. Dinas Pertanian dan Pangan Kota Sabang/*Department of Agriculture and Horticulture of Sabang Municipality*
17. Kantor Kementerian Agama Kota Sabang/*Regional Office Ministry of Religious Affairs of Sabang Municipality*
18. Kantor Pos Kota Sabang/*Post Office of Sabang Municipality*
19. PDAM Tirta Aneuk Laot/*Tirta Aneuk Laot Water Supply Company*
20. PLN Kota Sabang/*State Electricity Company of Sabang Municipality*



**PETA WILAYAH KOTA SABANG**  
**MAP OF SABANG MUNICIPALITY**







**KEPALA BPS KOTA SABANG**  
**CHIEF STATISTICIAN OF SABANG MUNICIPALITY**



**Ir. Maimun**





## KATA PENGANTAR


Puji dan syukur kami panjatkan ke hadirat Tuhan Yang Maha Kuasa yang telah memberikan taufik, hidayah, kekuatan, dan kemampuan kepada kami sebagai tim penyusun publikasi Kota Sabang Dalam Angka Tahun 2023 sehingga kami dapat menyelesaikan publikasi ini dengan sebaik-baiknya.

Publikasi ini memuat informasi statistik tentang geografis, pemerintahan, penduduk dan tenaga kerja, sosial, pertanian, industri, perdagangan, perhubungan dan komunikasi, serta produk domestik regional bruto (PDRB). Data yang disajikan berasal dari berbagai dinas/instansi/badan/lembaga dalam lingkungan Pemerintah Daerah Kota Sabang maupun non pemerintah, serta dari hasil survei dan sensus yang dilakukan oleh Badan Pusat Statistik.

Keberhasilan kami dalam penyusunan publikasi ini tidak terlepas dari bantuan dinas/instansi/badan/lembaga dan organisasi lainnya yang telah ikut serta dalam memberikan kontribusi data yang diperlukan. Oleh karena itu, pada kesempatan ini kami mengucapkan terima kasih yang sebesar-besarnya, semoga jalinan kerja sama yang baik ini kiranya dapat terus berlanjut pada tahun-tahun mendatang.

Akhir kata, semoga publikasi ini dapat memenuhi kebutuhan para konsumen data.

Sabang, Februari 2023  
Kepala BPS  
Kota Sabang



**Ir. MAIMUN**



## PREFACE

*Praise be to Allah the Almighty who by His infinite Mercy enabled us the production team for Sabang Municipality in Figures 2023 to write and launch this publication as well as possible.*

*This publication contains statistical information on geography, government, population and labor, social, agriculture, industry, trade, transportation and communication, and gross regional domestic product (GRDP). The data were obtained from various offices/agencies/institutions within the Sabang Municipality Government and non-government organizations, as well as surveys and censuses conducted by the BPS-Statistics Indonesia.*

*Our success in developing this publication cannot be separated from the assistance of the offices/agencies/institutions and other organizations that have participated in contributing the required data. Therefore, on this occasion we would like to thank you, hopefully this good cooperation can continue in the years to come.*

*Lastly, hopefully this publication can meet the needs of data consumers.*

SABANG, February 2023  
Chief Statistician of  
Sabang Municipality

**Ir. MAIMUN**

## DAFTAR ISI / CONTENTS

	Halaman <i>Page</i>
Kata Pengantar/ <i>Preface</i> .....	xi
Daftar Isi/ <i>Contents</i> .....	xiii
Daftar Tabel/ <i>List of Tables</i> .....	xv
Daftar Gambar/ <i>List of Figures</i> .....	xxix
Daftar Singkatan/ <i>List of Abbreviations</i> .....	xxxiii
Statistik Kunci/ <i>Key Statistics</i> .....	xxxv
1. Geografi dan Iklim/ <i>Geography and Climate</i> .....	1
2. Pemerintahan/ <i>Government</i> .....	15
3. Penduduk dan Ketenagakerjaan/ <i>Population and Employment</i> .....	33
4. Sosial dan Kesejahteraan Rakyat/ <i>Social and Welfare</i> .....	49
5. Pertanian, Kehutanan, Peternakan, dan Perikanan/ <i>Agriculture, Forestry, Livestock, and Fishery</i> .....	103
6. Industri, Pertambangan, dan Energi/ <i>Industry, Mining, and Energy</i> .....	157
7. Pariwisata/ <i>Tourism</i> .....	165
8. Transportasi dan Komunikasi/ <i>Transportation and Communication</i> .....	173
9. Perbankan, Koperasi, dan Harga-harga/ <i>Banking, Cooperative, dan Prices</i> .....	183
10. Pengeluaran Penduduk/ <i>Population Expenditure</i> .....	191
11. Perdagangan/ <i>Trade</i> .....	199
12. Sistem Neraca Regional/ <i>System of Regional Accounts</i> .....	207
13. Perbandingan Antar Kabupaten/Kota/ <i>Regency/Municipal Comparison</i> .....	225



## DAFTAR TABEL/LIST OF TABLES

Halaman  
Page

<b>1.</b>	<b>GEOGRAFI DAN IKLIM/GEOGRAPHY AND CLIMATE</b>	
<b>1.1</b>	<b>KEADAAN GEOGRAFI</b>	
	<b>GEOGRAPHY CONDITION</b>	
1.1.1	Luas Daerah dan Jumlah Pulau Menurut Kecamatan di Kota Sabang, 2022 <i>Total Area and Number of Islands by Subdistrict in Sabang Municipality, 2022</i> .....	8
1.1.2	Tinggi Wilayah dan Jarak ke Ibukota Menurut Kecamatan di Kota Sabang, 2022 <i>Altitude and Distance to the Capital of Regency/Municipality by Subdistrict in Sabang Municipality, 2022</i> .....	10
<b>1.2</b>	<b>KEADAAN IKLIM</b>	
	<b>CLIMATE CONDITION</b>	
1.2.1	Pengamatan Unsur Iklim Menurut Bulan di Stasiun Meteorologi Kelas III Maimun Saleh, 2022 <i>Observation of Climate Elements By Months at Maimun Saleh Clas III Meteorology Station, 2022</i> .....	11
<b>2.</b>	<b>PEMERINTAHAN/GOVERNMENT</b>	
<b>2.1</b>	<b>WILAYAH ADMINISTRATIF</b>	
	<b>ADMINISTRATIVE AREA</b>	
2.1.1	Jumlah Desa <sup>1</sup> /Kelurahan Menurut Kecamatan di Kota Sabang, 2018–2022 <i>Number of Villages<sup>1</sup>/Kelurahan by Subdistrict in Sabang Municipality, 2018–2022</i> .....	21
<b>2.2</b>	<b>DEWAN PERWAKILAN RAKYAT DAERAH</b>	
	<b>REGIONAL HOUSE OF REPRESENTATIVE</b>	
2.2.1	Jumlah Anggota Dewan Perwakilan Rakyat Daerah Menurut Partai Politik dan Jenis Kelamin di Kota Sabang, 2022 <i>Number of Regional House of Representatives's Members by Political Parties and Sex in Sabang Municipality 2022</i> .....	22



**2.3 SUMBER DAYA MANUSIA**

**HUMAN RESOURCES**

2.3.1	Jumlah Pegawai Negeri Sipil Menurut Jabatan dan Jenis Kelamin di Kota Sabang, Desember 2021 dan Desember 2022 <i>Number of Civil Servants by Occupation and Sex in Sabang Municipality, December 2021 and December 2022</i> .....	23
2.3.2	Jumlah Pegawai Negeri Sipil Menurut Tingkat Pendidikan dan Jenis Kelamin di Kota Sabang, Desember 2021 dan Desember 2022 <i>Number of Civil Servants by Educational Level and Sex in Sabang Municipality, Desember 2021 and Desember 2022</i> .....	25
2.3.3	Jumlah Pegawai Negeri Sipil Menurut Tingkat Kepangkatan dan Jenis Kelamin di Kota Sabang, Desember 2021 dan Desember 2022 <i>Number of Civil Servants by Hierarchy and Sex in Sabang Municipality, Desember 2021 and Desember 2022</i> .....	27
<b>2.4</b>	<b>KEUANGAN PEMERINTAH</b>	
<b>GOVERNMENT FINANCE</b>		
2.4.1	Realisasi Pendapatan Pemerintah Kota Sabang Menurut Jenis Pendapatan (rupiah), 2018–2021 <i>Actual Sabang Municipality Government Revenues by Kind of Revenues (rupiahs), 2018–2021</i> .....	29
2.4.2	Realisasi Belanja Pemerintah Kota Sabang Menurut Jenis Belanja (rupiah), 2018–2021 <i>Actual Sabang Municipality Government Expenditures by Kind of Expenditures (rupiahs), 2018–2021</i> .....	31

<b>3.</b>	<b>PENDUDUK DAN KETENAGAKERJAAN/ POPULATION AND EMPLOYMENT</b>	
<b>3.1</b>	<b>PENDUDUK POPULATION</b>	
3.1.1	Penduduk, Laju Pertumbuhan Penduduk, Distribusi Persentase Penduduk, Kepadatan Penduduk, Rasio Jenis Kelamin Penduduk Menurut Kecamatan di Kota Sabang, 2022 <i>Population, Population Growth Rate, Percentage Distribution of Population, Population Density, and Population Sex Ratio by Subdistrict in Sabang Municipality, 2022</i> .....	41
3.1.2	Jumlah Penduduk Menurut Kelompok Umur dan Jenis Kelamin di Kota Sabang, 2022 <i>Population by Age Groups and Sex in Sabang Municipality, 2022</i> .....	44
<b>3.2</b>	<b>KETENAGAKERJAAN EMPLOYMENT</b>	
3.2.1	Jumlah Penduduk Berumur 15 Tahun Keatas Menurut Jenis Kegiatan Selama Seminggu yang Lalu dan Jenis Kelamin di Kota Sabang, 2022 <i>Population Aged 15 Years and Over by Type of Activity During The Previous Week and Sex in Sabang Municipality, 2022</i> .....	45
3.2.2	Penduduk Berumur 15 Tahun ke Atas Menurut Pendidikan Tertinggi yang Ditamatkan dan Jenis Kegiatan Selama Seminggu yang Lalu di Kota Sabang, 2022 <i>Population 15 Years of Age and Over by Educational Attainment and Type of Activity During the Previous Week in Sabang Municipality, 2022</i> .....	46
3.2.3	Penduduk Berumur 15 Tahun Ke Atas yang Bekerja Selama Seminggu yang Lalu Menurut Status Pekerjaan Utama dan Jenis Kelamin di Kota Sabang, 2022 <i>Population 15 Years of Age and Over who Worked During The Previous Week by Main Employment Status and Sex in Sabang Municipality, 2022</i> .....	48

**4. SOSIAL DAN KESEJAHTERAAN RAKYAT/SOCIAL AND WELFARE**

**4.1 PENDIDIKAN**

**EDUCATION**

4.1.1	Jumlah Sekolah, Guru, dan Murid Taman Kanak-Kanak (TK) di Bawah Kementerian Pendidikan dan Kebudayaan Menurut Kecamatan di Kota Sabang, 2021/2022 dan 2022/2023 <i>Number of Schools, Teachers, and Pupils in Kindergarten Under The Ministry of Education and Culture by Subdistrict in Sabang Municipality, 2021/2022 and 2022/2023</i> .....	57
4.1.2	Jumlah Sekolah, Guru, dan Murid Raudatul Athfal (RA) di Bawah Kementerian Agama Menurut Kecamatan di Kota Sabang, 2021/2022 dan 2022/2023 <i>Number of Schools, Teachers, and Pupils in Raudatul Athfal (RA) Under The Ministry of Religious Affairs by Subdistrict in Sabang Municipality, 2021/2022 and 2022/2023</i> .....	60
4.1.3	Jumlah Sekolah, Guru, dan Murid Sekolah Dasar (SD) di Bawah Kementerian Pendidikan dan Kebudayaan Menurut Kecamatan di Kota Sabang, 2021/2022 dan 2022/2023 <i>Number of Schools, Teachers, and Pupils in Primary Schools Under The Ministry of Education and Culture by Subdistrict in Sabang Municipality, 2021/2022 and 2022/2023</i> .....	61
4.1.4	Jumlah Sekolah, Guru, dan Murid Madrasah Ibtidaiyah (MI) di Bawah Kementerian Agama Menurut Kecamatan di Kota Sabang, 2021/2022 dan 2022/2023 <i>Number of Schools, Teachers, and Pupils in Madrasah Ibtidaiyah (MI) Under The Ministry of Religious Affairs by Subdistrict in Sabang Municipality, 2021/2022 and 2022/2023</i> .....	64
4.1.5	Jumlah Sekolah, Guru, dan Murid Sekolah Menengah Pertama (SMP) di Bawah Kementerian Pendidikan dan Kebudayaan Menurut Kecamatan di Kota Sabang, 2021/2022 dan 2022/2023 <i>Number of Schools, Teachers, and Pupils in Lower Secondary Schools Under The Ministry of Education and Culture by Subdistrict in Sabang Municipality, 2021/2022 and 2022/2023</i> .....	67

4.1.6	Jumlah Sekolah, Guru, dan Murid Madrasah Tsanawiyah (MTs) di Bawah Kementerian Agama Menurut Kecamatan di Kota Sabang, 2021/2022 dan 2022/2023 <i>Number of Schools, Teachers, and Pupils in Madrasah Tsanawiyah (MTs) Under The Ministry of Religious Affairs by Subdistrict in Sabang Municipality, 2021/2022 and 2022/2023 .....</i>	70
4.1.7	Jumlah Sekolah, Guru, dan Murid Sekolah Menengah Atas (SMA) di Bawah Kementerian Pendidikan dan Kebudayaan Menurut Kecamatan di Kota Sabang, 2021/2022 dan 2022/2023 <i>Number of Schools, Teachers, and Pupils in Upper Secondary Schools Under The Ministry of Education and Culture by Subdistrict in Sabang Municipality, 2021/2022 and 2022/2023.....</i>	73
4.1.8	Jumlah Sekolah, Guru, dan Murid Sekolah Menengah Kejuruan (SMK) di Bawah Kementerian Pendidikan dan Kebudayaan Menurut Kecamatan di Kota Sabang, 2021/2022 dan 2022/2023 <i>Number of Schools, Teachers, and Pupils in Vocational High Schools Under The Ministry of Education and Culture by Subdistrict in Sabang Municipality, 2021/2022 and 2022/2023.....</i>	76
4.1.9	Jumlah Sekolah, Guru, dan Murid Madrasah Aliyah (MA) di Bawah Kementerian Agama Menurut Kecamatan di Kota Sabang, 2021/2022 dan 2022/2023 <i>Number of Schools, Teachers, and Pupils in Madrasah Aliyah (MA) Under the Ministry of Religious Affairs by Subdistrict in Sabang Municipality, 2021/2022 and 2022/2023 .....</i>	79
4.1.10	Jumlah Desa <sup>1</sup> /Kelurahan yang Memiliki Fasilitas Sekolah Menurut Kecamatan dan Tingkat Pendidikan di Kota Sabang, 2020–2021 <i>Number of Villages<sup>1</sup>/Kelurahan Having Educational Facilities by Subdistrict and Educational Level in Sabang Municipality, 2020–2021 .....</i>	82
4.1.11	Angka Partisipasi Murni (APM) dan Angka Partisipasi Kasar (APK) Menurut Jenjang Pendidikan di Kota Sabang, 2021 dan 2022 <i>Net Enrollment Rate and Gross Enrollment Ratio by Educational Level in Sabang Municipality, 2021 and 2022.....</i>	87

4.1.12	Persentase Penduduk Berumur 15 Tahun ke Atas yang Melek Huruf di Kota Sabang, 2021 dan 2022 <i>Percentage of Literate People Aged 15 Years and Over in Sabang Municipality, 2021 and 2022</i> .....	88
<b>4.2</b>	<b>KESEHATAN</b> .....	
	<b>HEALTH</b> .....	
4.2.1	Jumlah Desa <sup>1</sup> /Kelurahan Yang Memiliki Sarana Kesehatan Menurut Kecamatan di Kota Sabang, 2020–2021 <i>Number of Villages<sup>1</sup>/Kelurahan Having Health Facilities by Subdistrict in Sabang Municipality, 2020–2021</i> .....	89
4.2.2	Jumlah Tenaga Kesehatan Menurut Kecamatan di Kota Sabang, 2022 <i>Number of Health Human Resources by Subdistrict in Sabang Municipality, 2022</i> .....	95
4.2.3	Jumlah Rumah Sakit Umum, Rumah Sakit Khusus, dan Puskesmas Menurut Kecamatan di Kota Sabang, 2021 dan 2022 <i>Number of General Hospital, Specialized Hospital and Public Health Center in Sabang Municipality, 2019 and 2021</i> .....	97
<b>4.3</b>	<b>AGAMA DAN SOSIAL LAINNYA</b> <b>RELIGION AND OTHER SOCIAL AFFAIRS</b>	
4.3.1	Jumlah Penduduk Menurut Kecamatan dan Agama yang Dianut di Kota Sabang, 2022 <i>Population by Subdistrict and Religion in Sabang Municipality, 2022.</i>	99
4.3.2	Jumlah Tempat Peribadatan Menurut Kecamatan di Kota Sabang, 2022 <i>Number of Places of Worship by Subdistrict in Sabang Municipality, 2022</i> .....	100
<b>4.4</b>	<b>KEMISKINAN</b> <b>POVERTY</b>	
4.4.1	Garis Kemiskinan, Jumlah, dan Persentase Penduduk Miskin di Kota Sabang, 2015–2022 <i>Poverty Line, Number, and Percentage of Poor People in Sabang Municipality, 2015–2022</i> .....	101

4.4.2	Indeks Kedalaman Kemiskinan dan Indeks Keparahan Kemiskinan di Kota Sabang, 2015–2022 <i>Poverty Gap Index and Poverty Severity Index in Sabang Municipality, 2015–2022</i> .....	102
<b>5.</b>	<b>PERTANIAN, KEHUTANAN, PETERNAKAN, DAN PERIKANAN/ AGRICULTURE, FORESTRY, LIVESTOCK, AND FISHERY</b>	
<b>5.1</b>	<b>HORTIKULTURA HORTICULTURE</b>	
5.1.1	Luas Panen Tanaman Sayuran Menurut Kecamatan dan Jenis Tanaman di Kota Sabang (ha), 2021 dan 2022 <sup>1</sup> <i>Harvested Area of Vegetables by Subdistrict and Kind of Plant in Sabang Municipality (ha), 2021 and 2022<sup>1</sup></i> .....	108
5.1.2	Produksi Tanaman Sayuran Menurut Kecamatan dan Jenis Tanaman di Kota Sabang (kuintal), 2021 dan 2022 <sup>1</sup> <i>Production of Vegetables by Subdistrict and Kind of Plant in Sabang Municipality (quintal), 2021 and 2022<sup>1</sup></i> .....	112
5.1.3	Luas Panen Tanaman Sayuran dan Buah-buahan Semusim Menurut Jenis Tanaman di Kota Sabang (ha), 2019–2022 <i>Harvested Area of Seasonal Vegetables and Fruits by Kind of Plant in Sabang Municipality (ha), 2019–2022</i> .....	116
5.1.4	Produksi Tanaman Sayuran dan Buah-buahan Semusim Menurut Jenis Tanaman di Kota Sabang (kuintal), 2019–2022 <i>Production of Seasonal Vegetables and Fruits by Kind of Plant in Sabang Municipality (quintal), 2019–2022</i> .....	117
5.1.5	Luas Panen Tanaman Biofarmaka Menurut Kecamatan dan Jenis Tanaman di Kota Sabang (m <sup>2</sup> ), 2021 dan 2022 <i>Harvested Area of Medicinal Plants by Subdistrict and Kind of Plant in Sabang Municipality (quintal), 2021 and 2022</i> .....	118
5.1.6	Produksi Tanaman Biofarmaka Menurut Kecamatan dan Jenis Tanaman di Kota Sabang (kg), 2021 dan 2022 <sup>x</sup> <i>Production of Medicinal Plants by Subdistrict and Kind of Plant in Sabang Municipality (kg), 2021 and 2022<sup>x</sup></i> .....	120
5.1.7	Luas Panen Tanaman Biofarmaka Menurut Jenis Tanaman di Kota Sabang (m <sup>2</sup> ), 2019–2022	

	Halaman Page
	<i>Harvested Area of Medicinal Plants by Kind of Plant in Sabang Municipality (m<sup>2</sup>), 2019–2022</i> ..... 122
5.1.8	Produksi Tanaman Biofarmaka Menurut Jenis Tanaman di Kota Sabang (kg), 2019–2022 <i>Production of Medicinal Plants by Kind of Plant in Sabang Municipality (kg), 2019–2022</i> ..... 123
5.1.9	Luas Panen Tanaman Hias Menurut Kecamatan dan Jenis Tanaman di Kota Sabang (m <sup>2</sup> ), 2021 dan 2022 <sup>x</sup> <i>Harvested Area of Ornamental Plants by Subdistrict and Kind of Plant in Sabang Municipality (m<sup>2</sup>), 2021 and 2022<sup>x</sup></i> ..... 124
5.1.10	Produksi Tanaman Hias Menurut Kecamatan dan Jenis Tanaman di Kota Sabang (tangkai), 2021 dan 2022 <sup>x</sup> <i>Production of Ornamental Plants by Subdistrict and Kind of Plant in Sabang Municipality (stalks), 2021 and 2022<sup>x</sup></i> ..... 127
5.1.11	Luas Panen Tanaman Hias Menurut Jenis Tanaman di Kota Sabang (m <sup>2</sup> ), 2019–2022 <i>Harvested Area of Ornamental Plants by Kind of Plant in Sabang Municipality (m<sup>2</sup>), 2019–2022</i> ..... 130
5.1.12	Produksi Tanaman Hias Menurut Jenis Tanaman di Kota Sabang (tangkai), 2019–2022 <i>Production of Ornamental Plants by Kind of Plant in Sabang Municipality (stalks), 2019–2022</i> ..... 131
5.1.13	Produksi Buah-buahan Menurut Kecamatan dan Jenis Tanaman di Kota Sabang (kuintal), 2021 dan 2022 <sup>x</sup> <i>Production of Fruits by Subdistrict and Kind of Plant in Sabang Municipality (kuintal), 2021 and 2022<sup>x</sup></i> ..... 132
5.1.14	Produksi Buah-Buahan dan Sayuran Tahunan Menurut Jenis Tanaman di Kota Sabang (kuintal), 2019–2022 <i>Production of Annual Fruits and Vegetables by Kind of Plant in Sabang Municipality (kuintal), 2019–2022</i> ..... 140
<b>5.2</b>	<b>PERKEBUNAN</b>
	<b>ESTATE CROPS</b>
5.2.1	Luas Areal Tanaman Perkebunan Menurut Kecamatan dan Jenis Tanaman di Kota Sabang (ha), 2021 dan 2022 <sup>x</sup>

	<i>Planted Area of Estate Crops by Subdistrict and Type of Crops in Sabang Municipality (ha), 2021 and 2022<sup>x</sup> .....</i>	141
5.2.2	Produksi Perkebunan Menurut Kecamatan dan Jenis Tanaman di Kota Sabang (ton), 2021 dan 2022 <sup>x</sup> <i>Production of Estate by Subdistrict and Type of Crops in Sabang Municipality (ton), 2021 and 2022<sup>x</sup>.....</i>	145
5.2.3	Luas Areal Tanaman Perkebunan Rakyat Menurut Jenis Tanaman di Kota Sabang (ha), 2018 - 2022 <i>Planted Area of Smallholder Estate Corps by Type of Crops in Sabang Municipality (ton), 2018 - 2022 .....</i>	149
5.2.2	Produksi Perkebunan Rakyat Menurut Jenis Tanaman di Kota Sabang (ton), 2018 - 2022 <i>Production of Smallholder Estate Crops by Type of Crops in Sabang Municipality (ton), 2018 - 2022 .....</i>	150
<b>5.3</b>	<b>PETERNAKAN</b>	
	<b>LIVESTOCK</b>	
5.3.1	Populasi Ternak Menurut Kecamatan dan Jenis Ternak di Kota Sabang (ekor), 2022 <i>Livestock Population by Subdistrict and Kind of Livestock in Sabang Municipality (head), 2022 .....</i>	151
5.3.2	Populasi Unggas Menurut Kecamatan dan Jenis Unggas di Kota Sabang (ekor), 2022 <i>Poultry Population by Subdistrict and Kind of Poultry in Sabang Municipality (head), 2022 .....</i>	152
5.3.3	Jumlah Ternak yang Dipotong Menurut Kecamatan dan Jenis Ternak di Kota Sabang (ekor), 2022 <i>Livestock Slaughtered by Subdistrict and Kind of Livestock in Sabang Municipality (head), 2022 .....</i>	153
<b>5.4</b>	<b>PERIKANAN</b>	
	<b>FISHERY</b>	
5.4.1	Produksi Perikanan Tangkap Menurut Kecamatan dan Subsektor di Kota Sabang (ton), 2021 dan 2022 <i>Production of Fish Capture by Subdistrict and Subsector in Sabang Municipality (ton), 2021 and 2022 .....</i>	154



5.4.2	Jumlah Rumah Tangga Perikanan Tangkap Menurut Kecamatan dan Subsektor di Kota Sabang, 2021 dan 2022 <i>Number of Fish Capture Households by Subdistrict and Subsector in Sabang Municipality, 2021 and 2022.....</i>	155
5.4.3	Jumlah Perahu/Kapal Menurut Kecamatan dan Jenis Kapal di Kota Sabang, 2022..... <i>Number of Fishing Boats by Subdistrict and Type of Boat in Sabang Municipality, 2022.....</i>	156
<b>6.</b>	<b>INDUSTRI, PERTAMBANGAN, DAN ENERGI/ INDUSTRY, MINING, AND ENERGY</b>	
6.1	Daya Terpasang, Produksi, dan Distribusi Listrik PT. PLN (Persero) pada Cabang/Ranting PLN Menurut Kecamatan di Kota Sabang, 2022 <i>Installed Electricity Power, Production, and Distribution of PT. PLN (Persero) at PLN Branch by Subdistrict in Sabang Municipality, 2022 ..</i>	161
6.2	Jumlah Pelanggan Listrik Menurut Kecamatan di Kota Sabang, 2018–2022 <i>Number of Electricity Customers by Subdistrict in Sabang Municipality, 2018–2022 .....</i>	162
6.3	Jumlah Pelanggan dan Air yang Disalurkan Menurut Kecamatan di Kota Sabang, 2022 <i>Number of Customers and Distributed Water by Subdistrict in Sabang Municipality, 2022 .....</i>	163
<b>7.</b>	<b>PARIWISATA/TOURISM</b>	
7.1	Jumlah Rumah Makan/Restoran Menurut Kecamatan di Kota Sabang, 2019–2022 <i>Number of Restaurants by Subdistrict in Sabang Municipality, 2019–2022 .....</i>	170
7.2	Jumlah Objek Wisata di Kota Sabang, 2022 <i>Number of Tourism Object in Sabang Municipality, 2022 .....</i>	171
<b>8.1</b>	<b>TRANSPORTASI TRANSPORTATION</b>	
8.1.1	Panjang Jalan <sup>1</sup> Menurut Tingkat Kewenangan Pemerintahan di Kota Sabang (km), 2020–2022	

	Halaman Page
	<i>Length of Roads<sup>1</sup> by Level of Government Authority in Sabang Municipality (km), 2020–2022 .....</i> 179
8.1.2	Panjang Jalan Menurut Jenis Permukaan Jalan di Kota Sabang (km), 2020–2022 <i>Length of Roads by Type of Road Surface in Sabang Municipality (km), 2020–2022 .....</i> 180
8.1.3	Jumlah Kendaraan Bermotor Menurut Kecamatan dan Jenis Kendaraan di Kota Sabang, 2022 <i>Number of Motor Vehicles by Subdistrict and Type of Vehicle in Sabang Municipality, 2022 .....</i> 181
<b>8.2</b>	<b>KOMUNIKASI</b>
	<b>COMMUNICATION</b>
8.2.1	Jumlah Kantor Pos Pembantu Menurut Kecamatan di Kota Sabang, 2018–2021 <i>Number of Post Offices Subsidiaries by Subdistrict in Sabang Municipality, 2019–2022 .....</i> 182
<b>9.</b>	<b>PERBANKAN, KOPERASI, DAN HARGA- HARGA/BANKING, COOPERATIVE, AND PRICES</b>
9.1	Jumlah Koperasi Aktif Menurut Kecamatan di Kota Sabang, 2019–2022 <i>Number of Active Cooperative by Subdistrict in Sabang Municipality, 2019–2022 .....</i> 188
9.2	Jumlah Koperasi Menurut Jenis Koperasi dan Kecamatan di Kota Sabang, 2022 <i>Number of Cooperative by Kind of Cooperative and Subdistrict in Sabang Municipality, 2022 .....</i> 189
<b>10.</b>	<b>PENGELUARAN PENDUDUK/POPULATION EXPENDITURE</b>
10.1	Rata-rata Pengeluaran per Kapita Sebulan Menurut Kelompok Komoditas (rupiah) di Kota Sabang, 2021 dan 2022 <i>Monthly Average Expenditure per Capita by Commodity Group (rupiahs) in Sabang Municipality, 2021 and 2022 .....</i> 196
10.2	Persentase Pengeluaran per Kapita Sebulan Menurut Kelompok Komoditas di Kota Sabang, 2021 dan 2022 <i>Percentage of Monthly Expenditure per Capita by Commodity Group in Sabang Municipality, 2021 and 2022 .....</i> 197

**11. PERDAGANGAN/TRADE**

11.1	Jumlah Sarana Perdagangan Menurut Jenisnya di Kota Sabang, 2019–2022 <i>Number of Trading Facilities by Type of Facility in Sabang Municipality, 2019–2022 .....</i>	203
11.2	Jumlah Pedagang Menurut Kecamatan di Kota Sabang, 2022 <i>Number of Merchants by Subdistrict in Sabang Municipality, 2022 .....</i>	204
11.3	Jumlah Perusahaan Menurut Bentuk Badan Hukum di Kota Sabang, 2019–2022 <i>Number of Establishments by Type of Business Entity in Sabang Municipality, 2019–2022 .....</i>	205
<b>12. SISTEM NERACA REGIONAL/SYSTEM OF REGIONAL ACCOUNTS</b>		
12.1.	Produk Domestik Regional Bruto Atas Dasar Harga Berlaku Menurut Lapangan Usaha di Kota Sabang (miliar rupiah), 2018–2022 <i>Gross Regional Domestic Product at Current Market Prices by Industry in Sabang Municipality (billion rupiahs), 2018–2022.....</i>	214
12.2	Produk Domestik Regional Bruto Atas Dasar Harga Konstan 2010 Menurut Lapangan Usaha di Kota Sabang (miliar rupiah), 2018–2022 <i>Gross Regional Domestic Product at 2010 Constant Market Prices by Industry in Sabang Municipality (billion rupiahs), 2018–2022.....</i>	216
12.3	Distribusi Persentase Produk Domestik Regional Bruto Atas Dasar Harga Berlaku Menurut Lapangan Usaha di Kota Sabang, 2018–2022 <i>Percentage Distribution of Gross Regional Domestic Product at Current Market Prices by Industry in Sabang Municipality, 2018–2022</i>	218
12.4	Laju Pertumbuhan Produk Domestik Regional Bruto Atas Dasar Harga Konstan 2010 Menurut Lapangan Usaha di Kota Sabang (persen), 2019–2022 <i>Growth Rate of Gross Regional Domestic Product at 2010 Constant Market Prices by Industry in Sabang Municipality (percent), 2019–2022.....</i>	220

12.5	Produk Domestik Regional Bruto Atas Dasar Harga Berlaku Menurut Jenis Pengeluaran di Kota Sabang (miliar rupiah), 2018–2022 <i>Gross Regional Domestic Product at Current Market Prices by Type of Expenditure in Sabang Municipality (billion rupiahs), 2018–2022 .....</i>	222
12.6	Produk Domestik Regional Bruto Atas Dasar Harga Konstan 2010 Menurut Jenis Pengeluaran di Kota Sabang (miliar rupiah), 2018–2022 <i>Gross Regional Domestic Product at 2010 Constant Market Prices by Type of Expenditure in Sabang Municipality (billion rupiahs), 2018–2022.....</i>	223
<b>13.</b>	<b>PERBANDINGAN ANTAR KABUPATEN/ KOTA/ REGENCY/MUNICIPAL COMPARISON</b>	
13.1	Jumlah Penduduk Menurut Kabupaten/Kota di Provinsi Aceh (ribu), 2019–2022 <i>Population by Regency/Municipality in Aceh Province (thousand), 2019–2022.....</i>	232
13.2	Laju Pertumbuhan Produk Domestik Regional Bruto Atas Dasar Harga Konstan 2010 Menurut Kabupaten/ Kota di Provinsi Aceh (persen), 2018–2022 <i>Rate of Growth of Gross Regional Domestic Products at Constant 2010 Prices by Regency/Municipality in Aceh Province (percent), 2018–2022</i>	233
13.3	Jumlah dan Persentase Penduduk Miskin Menurut Kabupaten/Kota di Provinsi Aceh (ribu), 2021–2022 <i>Number and Percentage of Poor Population by Regency/Municipality in Aceh Province (thousand), 2021–2022.....</i>	234
13.4	Indeks Pembangunan Manusia Menurut Kabupaten/ Kota di Provinsi Aceh, 2018–2022 <i>Human Development Index by Regency/Municipality in Aceh Province, 2018–2022 .....</i>	235



## DAFTAR GAMBAR/LIST OF FIGURES

		Halaman Page
DAFTAR GAMBAR/LIST OF FIGURES		
1.1	Luas Daerah Kota Sabang menurut Kecamatan (%), 2022 <i>Area of Sabang Municipality by Subdistrict (%), 2022.....</i>	6
1.2	JPersentase Luas Wilayah Kecamatan di Kota Sabang (Persen), 2022 <i>Percentage of Sabang Municipality Subdistrict (Percent), 2022.....</i>	7
2.1	Jumlah Desa Menurut Kecamatan di Kota Sabang, 2022 <i>Number of Village by Subdistrict in Sabang Municipality, 2022 .....</i>	19
2.2	Jumlah Anggota Dewan Perwakilan Rakyat Daerah Menurut Jenis Kelamin di Kota Sabang, 2022 <i>Number of Regional House of Representatives's Members by Sex in Sabang Municipality, 2022 .....</i>	20
3.1	Jumlah Penduduk Menurut Kecamatan di Kota Sabang, 2022 <i>Number of Population by Subdistrict in Sabang Municipality, 2022 .....</i>	39
3.2	Persentase Penduduk Menurut Kecamatan di Kota Sabang, 2022 <i>Percentage of Population by Subdistrict in Sabang Municipality, 2022 .....</i>	40
4.1	Angka Partisipasi Murni Menurut Jenjang Pendidikan di Kota Sabang, 2022 <i>Net Enrollment Rate by Education Level in Sabang Municipality, 2022 .</i>	55
4.2	Angka Partisipasi Kasar (APK) Menurut Jenjang Pendidikan di Kota Sabang, 2022 <i>Gross Enrollment Ratio by Education Level in Sabang Municipality, 2022 .....</i>	56
5.1	Populasi Kambing Menurut Kecamatan di Kota Sabang, 2022 <i>Goat Population by Subdistrict in Sabang Municipality, 2022 .....</i>	107
8.1	Panjang Jalan Menurut Tingkat Kewenangan di Kota Sabang (km), 2022 <i>Length of Roads by Level of Government Authority in Sabang Municipality (km), 2022.....</i>	178

9.1	Jumlah Koperasi Menurut Jenis Koperasi di Kota Sabang, 2022 <i>Number of Cooperative by Kind of Cooperative in Sabang Municipality, 2022</i> .....	187
10.1	Persentase Pengeluaran per Kapita Sebulan Menurut Kelompok Komoditas di Kota Sabang, 2022 <i>Percentage of Monthly Expenditure per Capita by Commodity Group in Sabang Municipality, 2022</i> .....	195
12.1	Produk Domestik Regional Bruto Atas Dasar Harga Berlaku di Kota Sabang (miliar rupiah), 2018 - 2022 <i>Gross Regional Domestic Product at Current Prices in Sabang Municipality (billion rupiahs), 2018 - 2022</i> .....	212
12.2	Produk Domestik Regional Bruto Atas Dasar Harga Konstan 2010 di Kota Sabang (miliar rupiah), 2018 - 2022 <i>Gross Regional Domestic Product at Constant Market Prices in Sabang Municipality (billion rupiahs), 2018 - 2022</i> .....	213
13.1	Jumlah Penduduk Menurut Kabupaten/Kota di Provinsi Aceh (ribu), 2022 <i>Population by Regency/Municipality in Aceh Province (thousand), 2022</i> .....	230
13.2	Jumlah Penduduk Miskin Menurut Kabupaten/Kota di Provinsi Aceh (ribu), 2022 <i>Number of Poor Population by Regency/Municipality in Aceh Province (thousand), 2022</i> .....	231

## PENJELASAN UMUM/EXPLANATORY NOTES

Tanda-tanda, satuan-satuan, dan lain-lainnya yang digunakan dalam publikasi ini adalah sebagai berikut:

*Symbols, measurement units, and acronyms which are used in this publication, are as follows:*

### 1. TANDA-TANDA/SYMBOLS

Data tidak tersedia/ <i>Data not available</i> .....	: ...
Tidak ada atau nol / <i>Null or zero</i> .....	: -
Data dapat diabaikan/ <i>Data negligible</i> .....	: 0
Tanda decimal/ <i>Decimal point</i> .....	: ,
Data tidak dapat ditampilkan/ <i>Not applicable</i> .....	: NA
Angka estimasi/ <i>Estimated figures</i> .....	: e
Angka diperbaiki/ <i>Revised figures</i> .....	: r
Angka sementara/ <i>Preliminary figures</i> .....	: x
Angka sangat sementara/ <i>Very preliminary figures</i> .....	: xx
Angka sangat sangat sementara/ <i>Very very preliminary figures</i> .....	: xxx

### 2. SATUAN/UNITS

barel/ <i>barrel</i> .....	: 158,99 liter/ <i>litres</i> = 1/6,2898 m <sup>3</sup>
hektar (ha)/ <i>hectare (ha)</i> .....	: 10 000 m <sup>2</sup>
kilometer (km)/ <i>kilometres (km)</i> .....	: 1 000 meter/ <i>meters (m)</i>
knot/ <i>knot</i> .....	: 1,8523 km/jam ( <i>km/hour</i> )
kuintal/ <i>quintal</i> .....	: 100 kg
KWh .....	: 1 000 Watt hour
MWh .....	: 1 000 KWh
liter (untuk beras)/ <i>litre (for rice)</i> .....	: 0,80 kg
MMSCF .....	: 1/35,3 m <sup>3</sup>
metrik ton (m.ton)/ <i>metric ton (m. ton)</i> .....	: 0,98421 long ton = 1 000 kg
ons/ <i>ounce</i> .....	: 28,31 gram/ <i>grams</i>
ton .....	: 1 000 kg

Satuan lain: buah, dus, butir, helai/lembar, kaleng, batang, pulsa, ton kilometer (ton-km), jam, menit, persen (%).

*Other units: unit, pack, pieces, sheet, tin, pulse, ton-kilometres(ton-km), hour, minute, percent (%).*

Perbedaan angka di belakang koma disebabkan oleh pembulatan angka.

*The difference in decimal numbers is caused by rounding.*





## DAFTAR SINGKATAN/ LIST OF ABBREVIATIONS

SI	: Stasiun Iklim
SIMPK	: Stasiun Meteorologi Pertanian Khusus
t.t	: Tempat tidur
BCG	: Bacillus Calmette Guerin
DPT	: Difteri, Pertusis, Tetanus
TT	: Tetanus Toxoid
IOT	: Industri Obat Tradisional/ <i>Traditional Medicine Industry</i>
IKOT	: Industri Kecil Obat Tradisional/ <i>Traditional Medicine Small</i>
Alkes	: Alat kesehatan/ <i>Health Kits</i>
PKRT	: Perbekalan Kesehatan Rumah tangga/ <i>Household Health Logistics</i>
Kompl	: Komplemen/ <i>Complement</i>
IRTP	: Industri Pangan Produksi Rumah Tangga/ <i>Foods Home Industry</i>
PBF	: Pedagang Besar Farmasi/ <i>Pharmacy Whole-seller</i>
GFK	: Gudang Farmasi Kab/Kota/Regency/ <i>Municipality Pharmacy Warehouse</i>
RB	: Rumah Bersalin/ <i>Delivery House</i>
Pustu	: Puskesmas pembantu/ <i>Auxiliary Public Health Center</i>
BP	: Balai Pengobatan/ <i>Polyclinic</i>
TPS	: Tempat Pembuangan Sementara / <i>landfill</i>
Jamkesmas	: Jaminan kesehatan masyarakat miskin/ <i>Poor public health insurance</i>
PJKMU	: Program Jaminan Kesehatan Masyarakat Umum
SIUP	: Surat Ijin Usaha Perdagangan/ <i>Trading Permission Letter</i>
TDP	: Tanda Daftar Perusahaan/ <i>Company Registration Identity</i>
API	: Angka Pengenal Importir/ <i>Importer's Identity Number</i>



## Statistik Kunci, 2020–2022 Key Statistics, 2020–2022

Rincian/Description	Satuan/Unit	2020	2021	2022
(1)	(2)	(3)	(4)	(5)
<b>SOSIAL/SOCIAL</b>				
Penduduk <sup>1</sup> /Population <sup>1</sup>	juta/million	41.197	42.066	43.208
Laju Pertumbuhan Penduduk <sup>1</sup> /Population Growth <sup>1</sup>	%	2,90	2,82	2,41
Angka Harapan Hidup <sup>1-e</sup> /Life Expectancy Rate <sup>1</sup>	tahun/years	70,51	70,56	70,79
Tingkat Partisipasi Angkatan Kerja -TPAK <sup>2,3</sup> Labour Force Participation Rate-LFPR <sup>2,3</sup>	%	71,55	63,71	67,81
Tingkat Pengangguran Terbuka-TPT <sup>2,3</sup> Unemployment Rate-UR <sup>2,3</sup>	%	4,81	3,56	4,01
Penduduk Miskin <sup>4</sup> /Poor People <sup>4</sup>	juta/million	5,27	5,33	5,14
Persentase Penduduk Miskin <sup>4</sup> Percentage of Poor People <sup>4</sup>	%	14,94	15,32	14,66
Indeks Pembangunan Manusia-IPM <sup>5</sup> Human Development Index <sup>5</sup>	—	75,78	76,11	76,85
<b>EKONOMI/ECONOMIC</b>				
Produk Domestik Regional Bruto (PDRB) Harga Berlaku <sup>6</sup> Gross Regional Domestic Bruto (GRDP) at Current Price <sup>6</sup>	miliar rupiah trillion rupiahs	1 531,41	1 596,30	1 637,27
Laju Pertumbuhan Ekonomi <sup>7</sup> /Economic Growth <sup>7</sup>	%	-1,29	2,67	2,52
PDRB per Kapita Harga Berlaku <sup>6,8</sup> Per Capita of GRDP at Current Price <sup>6,8</sup>	juta rupiah million rupiahs	37,41	37,95	37,89

Catatan/Notes: <sup>1</sup> Data 2020 hasil Hasil Sensus Penduduk (SP) 2020 (September). Data 2021 dan 2022 hasil Proyeksi Interim SP2020/  
The 2020 data was the result of 2020 Population Census (September). The 2021 data was the result of Population  
Projection of Population Census 2020

<sup>2</sup> Kondisi Agustus/Condition at August

<sup>3</sup> Menggunakan penimbang hasil proyeksi penduduk Survei Penduduk Antar Sensus (SUPAS) 2015/Weighted by the  
population projection results of the Intercensal Population Survey (SUPAS) 2015

<sup>4</sup> Kondisi Maret/Condition at March

<sup>5</sup> Sejak tahun 2010, IPM dihitung dengan metode baru. Komponen IPM metode baru adalah angka harapan  
hidup saat lahir, harapan lama sekolah, rata-rata lama sekolah, dan pengeluaran per kapita/Since 2010, HDI  
was calculated using new method. New HDI component are life expectancy at birth, expected years of schooling, means  
years of schooling, and expenditure per capita

<sup>6</sup> Mulai tahun 2010 mengadopsi System of National Account 2008 (SNA 2008)/Since 2010 is in line with System of  
National Account 2008 (SNA 2008)

<sup>7</sup> Menggunakan tahun dasar 2010 (2010=100)/Using 2010 base year (2010=100)

<sup>8</sup> Menggunakan proyeksi penduduk berdasarkan hasil SP2020/Using population projection based on SP2020



# Bab I

## GEOGRAFI DAN IKLIM

*Geography and Climate*

### Keadaan Geografi

*Geography Condition*

**Terdiri dari 5 Pulau**

*Consists of 5 islands*

**Luas Wilayah**

*Total Area*

**122,13 km<sup>2</sup>**

**Sabang Municipality**

**3 Kecamatan**

*Consists of 3 subdistricts*

- Sukajaya
- Sukamakmue
- Sukakarya

**Tinggi Wilayah**

*Altitude*

**146 mdpl**

### Keadaan Iklim\*

*Climate Condition*



**Rata-rata Suhu**

*Average Temperature*

**27,2°C**



**Rata-rata Kelembapan**

*Average Humidity*

**81,4%**



**Rata-rata Kecepatan Angin**

*Average of Wind Velocity*

**5,6 m/sec**



**Rata-rata Tekanan Udara**

*Average Temperature*

**995,9 mbar**

Sumber: \*) Stasiun Meteorologi Kelas III Maimun Saleh



**PENJELASAN TEKNIS**

1. Geografis adalah letak suatu daerah atau wilayah dilihat dari kenyataan di permukaan bumi.
2. Iklim adalah kondisi rata-rata cuaca berdasarkan waktu yang panjang untuk suatu lokasi di bumi atau planet lain
3. Suhu adalah suatu besaran yang menunjukkan derajat panas benda.
4. Suhu udara permukaan adalah suhu udara pada ketinggian antara 1,2 - 1,25 meter dari permukaan tanah dan dinyatakan dalam derajat celcius.
5. Kelembaban udara adalah besarnya kadar uap air yang dikandung oleh udara atau disebut juga tingkat kebasahan udara dan dinyatakan dalam persen (%).
6. Tekanan udara adalah tenaga yang bekerja untuk menggerakkan massa udara dalam setiap satuan luas tertentu.
7. Jumlah curah hujan adalah volume air yang terkumpul pada permukaan bidang datar pada periode tertentu, seperti harian, mingguan, bulanan serta tahunan.
8. Lama penyinaran matahari lamanya matahari bersinar cerah pada permukaan bumi, yang dihitung mulai dari matahari terbit hingga terbenam, dan ditulis dalam satuan jam sampai nilai persepuluhan atau sering ditulis

**TECHNICAL NOTES**

1. *Geographic is the location of an area or region seen from reality on the surface of the earth.*
2. *Climate is an average weather condition based on a long time for a location on earth or another planet.*
3. *Temperature is a quantity that indicates the degree of heat of an object.*
4. *Surface air temperature is the air temperature at an altitude between 1.2 - 1.25 meters from the ground surface and is expressed in degree celcius.*
5. *Air humidity is the degree of wetness of the air because in the air water is always contained in the form of water vapor.*
6. *Atmospheric Pressure is the power that works to move the mass of air in any given area.*
7. *Number of Precipitation is the volume of water collected on the surface of a flat area at a certain period, such as daily, weekly, monthly and yearly.*
8. *Duration of sunshine is the length of the sun shining brightly on the surface of the earth, which is calculated from sunrise to sunset, and is written in hours to thite or often n percent of the maximum day length.*



dalam satuan persen terhadap panjang hari maksimum.

<https://sabangkota.bps.go.id>

**ULASAN**

Secara geografis, Kota Sabang terletak antara  $05^{\circ}46'28''$  -  $05^{\circ}54'28''$  Lintang Utara dan  $95^{\circ}13'02''$  -  $95^{\circ}22'36''$  Bujur Timur. Luas wilayah Kota Sabang secara keseluruhan yakni 122,13 km<sup>2</sup>. Kecamatan Sukamakmue merupakan kecamatan dengan luas wilayah paling besar dibandingkan dengan luas wilayah pada dua kecamatan lainnya. Luas wilayah Kecamatan Sukamakmue yakni 56,55 persen (69,07 km<sup>2</sup>) dari total luas wilayah Kota Sabang. Kecamatan dengan wilayah terluas kedua adalah kecamatan Sukajaya dengan luas wilayah mencapai 29,47 persen (35,99 km<sup>2</sup>) dari total luas wilayah Kota Sabang. Sementara itu, luas wilayah Kecamatan Sukakarya adalah 13,97 persen (17,06 km<sup>2</sup>) dari total luas wilayah Kota Sabang.

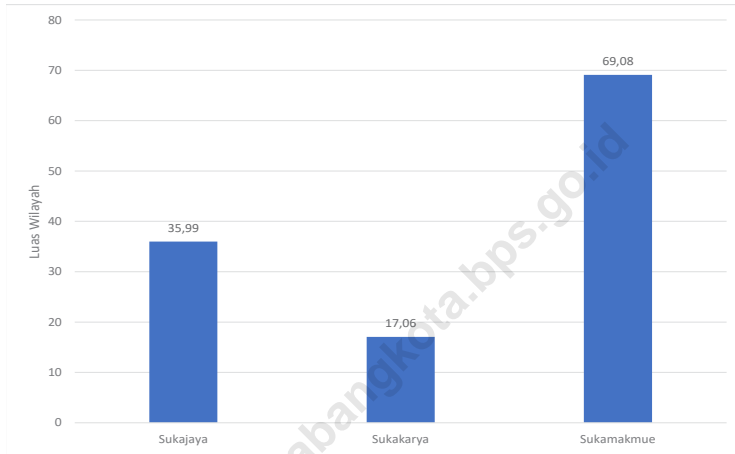
Di samping keadaan wilayah, karakteristik lainnya dari Kota Sabang adalah keadaan iklim. Suhu rata-rata Kota Sabang pada Desember 2022 adalah sebesar 26<sup>o</sup> Celcius dengan rata-rata kelembaban 87 persen dan rata-rata tekanan udara 996,2 mb. Kemudian, jumlah curah hujan selama Bulan Desember 2022 adalah 401,4 mm dengan jumlah hari hujan sebanyak 23 hari dan rata-rata penyinaran matahari 2,8 jam.

**DESCRIPTION**

*Geographically, Sabang Municipality is located between  $05^{\circ}46'28''$  -  $05^{\circ}54'28''$  North Latitude and  $95^{\circ}13'02''$  -  $95^{\circ}22'36''$  East Longitude. The total area of Sabang Municipality is 122.13 km<sup>2</sup>. Sukamakmue sub-district is the sub-district with the largest area compared to the area of the other two sub-districts. The total area of Sukamakmue Sub-district is 56.55 percent (69.07 km<sup>2</sup>) of the total area of Sabang Municipality. The sub-district with the second largest area is the Sukajaya Sub-district with an area of 29.47 percent (35.99 km<sup>2</sup>) of the total area of Sabang Municipality. Meanwhile, the total area of Sukakarya Sub-district is 13.97 percent (17.06 km<sup>2</sup>) of the total area of Sabang Municipality.*

*Apart from regional conditions, another characteristic of Sabang Municipality is the climatic conditions. The average temperature for Sabang Municipality in December 2022 is 26<sup>o</sup> Celsius with an average humidity of 87 percent and an average air pressure of 996.2 mb. Then, the amount of rainfall during December 2022 is 401.4 mm with a total of 23 rainy days and an average sunshine of 2.8 hours.*

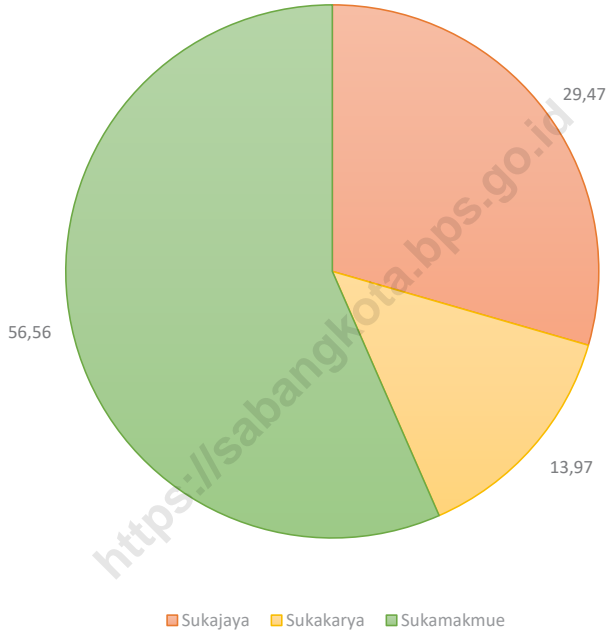
**Gambar 1.1** Luas Daerah Kota Sabang menurut Kecamatan (km<sup>2</sup>), 2022  
**Figures 1.1** Area of Sabang Municipality by Subdistrict (km<sup>2</sup>), 2021



Sumber/Source : Qanun RTRWK Kota Sabang 2012 - 2023

**Gambar** 1.2  
**Figures**

**Persentase Luas Wilayah Kecamatan di Kota Sabang  
(Persen), 2022**  
**Percentage of Sabang Municipality Subdistrict (Percent),  
2022**



Sumber/Source : Qanun RTRWK Kota Sabang 2012 - 2023, diolah

## 1.1 KEADAAN GEOGRAFI GEOGRAPHY CONDITION

**Tabel** 1.1.1 **Luas Daerah dan Jumlah Pulau Menurut Kecamatan di Kota Sabang, 2022**  
**Table** 1.1.1 **Total Area and Number of Islands by Subdistrict in Sabang Municipality, 2022**

Kecamatan <i>Subdistrict</i>	Ibukota Kecamatan <i>Capital of Subdistrict</i>	Luas <i>Total Area</i> <sup>1</sup> (km <sup>2</sup> /sq.km)
(1)	(2)	(3)
Sukajaya	Balohan	35,99
Sukakarya	Aneuk Laot	17,06
Sukamakmue	Paya Seunara	69,08
<b>Kota Sabang</b>		<b>122,13</b>

Lanjutan Tabel/*Continued Table* 1.1.1

Kecamatan <i>Subdistrict</i>	Persentase terhadap Luas Kabupaten/ Kota <i>Percentage to Regency/Municipal Area</i>	Jumlah Pulau <i>Number of Islands</i>
(1)	(4)	(5)
Sukajaya	29,47	...
Sukakarya	13,97	...
Sukamakmue	56,56	...
<b>Kota Sabang</b>	<b>100</b>	<b>5</b>

Sumber/*Source*: 'Qanun RTRWK Kota Sabang Tahun 2012 - 2023

**Tabel** 1.1.2 **Tinggi Wilayah dan Jarak ke Ibukota Kabupaten/Kota Menurut Kecamatan di Kota Sabang, 2022**  
**Altitude and Distance to the Capital of Regency/ Municipality by Subdistrict in Sabang Municipality, 2022**

Kecamatan Subdistrict	Tinggi Wilayah (mdpl) Altitude (m a.s.l)	Jarak ke Ibukota Kabupaten/Kota Distance to the Capital of Regency/ Municipality
(1)	(2)	(3)
Sukajaya	150	9,9
Sukakarya	141	2,6
Sukamakmue	88	5,0
<b>Kota Sabang</b>	<b>146</b>	<b>0,0</b>

Sumber/Source: Badan Pusat Statistik, Pendataan Podes (2021)

## 1.2 KEADAAN IKLIM CLIMATE CONDITION

**Tabel** 1.2.1 **Pengamatan Unsur Iklim Menurut Bulan di Stasiun Meteorologi Maimun Saleh, 2022**  
**Table** 1.2.1 **Observation of Climate Elements By Months at Maimun Saleh Meteorology Station, 2022**

Bulan Month	Suhu/Temperature (°C)			Kelembaban/Humidity (%)		
	Minimum	Rata-rata Average	Maksimum Maximum	Minimum	Rata-rata Average	Maksimum Maximum
(1)	(2)	(3)	(4)	(5)	(6)	(7)
Januari/January	22,2	26,8	31,9	58,0	84,3	99,0
Februari/February	22,2	26,6	32,0	60,0	85,9	99,0
Maret/March	22,8	27,0	32,9	57,0	85,3	100,0
April/April	22,8	27,9	33,8	61,0	82,0	99,0
Mei/May	22,2	28,4	35,1	43,0	76,8	98,0
Juni/June	23,0	27,5	34,0	52,0	78,0	98,0
Juli/July	22,8	27,7	33,5	49,0	77,0	98,0
Agustus/August	23,1	27,8	33,0	49,0	74,8	97,0
September/September	21,7	27,5	33,7	44,0	76,1	97,0
Oktober/October	22,3	26,4	32,3	53,0	83,6	98,0
November/November	22,6	26,5	32,7	55,0	85,5	98,0
Desember/December	22,0	26,0	31,0	62,0	87,0	99,0



Lanjutan Tabel/*Continued Table 1.2.1*

Bulan Month	Kecepatan Angin (m/det) Wind Velocity (m/sec)			Tekanan Udara/Atmospheric Pressure (mbar)		
	Minimum	Rata-rata Average	Maksimum Maximum	Minimum	Rata-rata Average	Maksimum Maximum
(1)	(8)	(9)	(10)	(11)	(12)	(13)
Januari/January	0,0	5,7	19,0	992,9	997,3	1001,5
Februari/February	0,0	4,5	24,0	990,4	996,0	1000,9
Maret/March	0,0	3,1	16,0	990,5	995,7	1000,5
April/April	0,0	2,1	16,0	991,6	995,8	1000,4
Mei/May	0,0	7,5	23,0	990,0	994,9	999,4
Juni/June	0,0	6,4	24,0	991,8	995,6	998,7
Juli/July	0,0	8,0	24,0	991,4	994,7	997,9
Agustus/August	0,0	7,6	24,0	992,1	995,3	998,2
September/September	0,0	7,5	20,0	991,9	996,6	1000,8
Oktober/October	0,0	6,0	18,0	992,3	996,5	1001,0
November/November	0,0	2,9	14,0	992,7	996,5	1000,9
Desember/December	0,0	5,4	20,0	990,8	996,2	1003,0

Lanjutan Tabel/*Continued Table 1.2.1*

<b>Bulan Month</b>	<b>Jumlah Curah Hujan Number of Precipitation (mm)</b>	<b>Jumlah Hari Hujan (hari) Number of Rainy Days (day)</b>	<b>Penyinaran Matahari Duration of Sunshine (%)</b>
(1)	(14)	(15)	(16)
Januari/ <i>January</i>	367,3	28,0	5,7
Februari/ <i>February</i>	273,0	27,0	4,4
Maret/ <i>March</i>	278,1	28,0	4,4
April/ <i>April</i>	58,1	23,0	6,7
Mei/ <i>May</i>	111,5	28,0	5,8
Juni/ <i>June</i>	122,6	26,0	5,4
Juli/ <i>July</i>	182,2	28,0	4,4
Agustus/ <i>August</i>	101,3	28,0	5,9
September/ <i>September</i>	124,4	23,0	6,2
Oktober/ <i>October</i>	179,5	27,0	3,1
November/ <i>November</i>	112,6	20,0	3,3
Desember/ <i>December</i>	401,4	23,0	2,8

Sumber/*Source*: Badan Meteorologi, Klimatologi, dan Geofisika/*Meteorological, Climatological, and Geophysical Agency*



# Bab II

## PEMERINTAHAN

Government



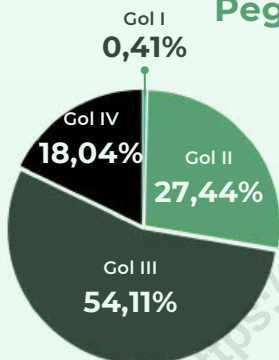
### 18 Gampong

Consists of 18 villages

- Sukajaya : 7 gampong
- Sukamakmue : 5 gampong
- Sukakarya : 6 gampong

### Pegawai Negeri Sipil\*

Civil Servants



Berdasarkan Tingkat Kepangkatan

Civil Servants by Hierarchy

Laki-laki  
Male

42,87%



Perempuan  
Female

57,13%

Berdasarkan Jenis Kelamin

Civil Servants by Sex

### Keuangan Pemerintah\*\*

Government Finance

#### Total Realisasi Pendapatan Pemerintah Kota Sabang 2021

Actual Sabang Municipal Government Revenues in 2021

618,46 Miliar Rupiah

#### Total Realisasi Belanja Pemerintah Kota Sabang 2021

Actual Sabang Municipal Government Expenditures in 2021

679,56 Miliar Rupiah

Sumber: \*) Badan Kepegawaian Negara

\*\*) Badan Pengelola Keuangan Daerah Kota Sabang



**PENJELASAN TEKNIS**

1. Wilayah Administrasi merupakan wilayah yang batasnya ditentukan berdasarkan kepentingan administrasi, pemerintahan atau politik, seperti provinsi, kabupaten, kecamatan, desa atau kelurahan.
2. Pemerintah adalah organisasi yang mengatur dan menjalankan tugas suatu sistem pemerintahan yaitu eksekutif, legislatif dan yudikatif.
3. Dewan Perwakilan Rakyat Daerah (DPRD) adalah lembaga perwakilan rakyat daerah yang berkedudukan sebagai unsur penyelenggara pemerintahan daerah di provinsi/kabupaten/kota di Indonesia.
4. Pendapatan Asli Daerah (PAD) adalah pendapatan yang diperoleh daerah yang dipungut berdasarkan peraturan daerah sesuai dengan peraturan perundang-undangan, guna keperluan daerah yang bersangkutan dalam membiayai kegiatannya.
5. Dana Perimbangan adalah dana yang bersumber dari pendapatan APBN yang dialokasikan kepada daerah untuk mendanai kebutuhan daerah dalam rangka pelaksanaan desentralisasi.

**TECHNICAL NOTES**

1. *Administrative areas are areas whose boundaries are determined based on the interests of government or political administration, such as provinces, districts, subdistricts, villages or kelurahan.*
2. *Government is an organization that regulates and carries out the tasks of a government system that is executive, legislative and judiciary.*
3. *Regional House of Representative Council (DPRD) is a regional people's representative body that is domiciled as an element of regional government in provinces / districts / cities in Indonesia.*
4. *Regional Revenue is revenue that withheld based on local regulations in accordance with the legislation, for the purposes of financing their activities.*
5. *Balance Funds is the fund coming from the state budget that allocated to regions to fund their needs in the context of decentralization.*

**ULASAN**

Secara administrasi, Kota Sabang terdiri dari tiga kecamatan dan 18 desa. Kecamatan Sukajaya terdiri dari tujuh desa. Kemudian, Kecamatan Sukakarya terdiri dari lima desa dan Kecamatan Sukamakmue terdiri dari enam desa. Selain pemerintah desa, di Kota Sabang terdapat Dewan Perwakilan Rakyat Daerah Kota Sabang dengan jumlah anggota dewan secara keseluruhan pada tahun 2022 sebanyak 20 orang (15 orang anggota dewan laki-laki dan lima orang anggota dewan perempuan). Jika dilihat berdasarkan partai politik, anggota dewan yang paling banyak berasal dari Partai Aceh yakni sebanyak 12 orang dengan rincian sembilan orang laki-laki dan tiga orang perempuan.

Di samping anggota dewan, terdapat Pegawai Negeri Sipil (PNS) yang menjadi bagian dari pemerintahan Kota Sabang. Pada tahun 2022, jumlah PNS di Kota Sabang sebanyak 2.487 orang. Jika dilihat berdasarkan jenis kelaminnya, PNS Perempuan lebih banyak dibandingkan PNS laki-laki. Jumlah PNS perempuan di Kota Sabang pada tahun 2022 sebanyak 1.410 (56,69 persen) orang sementara PNS laki-laki sebanyak 1.077 orang (43,31 persen).

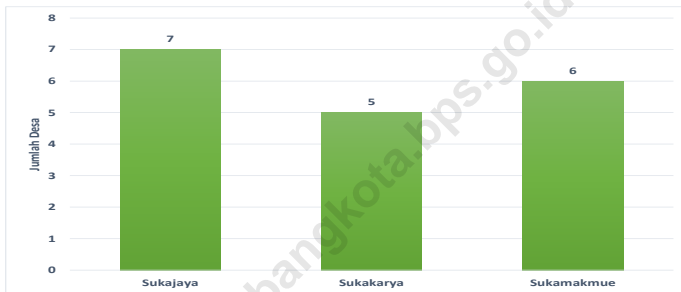
**DESCRIPTION**

*Administratively, Sabang Municipality consists of three sub-districts and 18 villages. Sukajaya Sub-district consists of seven villages. Then, Sukakarya Sub-district consists of five villages and Sukamakmue Sub-district consists of six villages. In addition to the village government, in Sabang Municipality there is The Regional House of Representative of Sabang Municipality with a total number of council members in 2022 of 20 people (15 male council members and five women council members). When viewed based on political parties, the majority of council members come from the Aceh Party, namely as many as 12 people with details of nine men and three women.*

*In addition to council members, there are Civil Servants (PNS) who are part of the Sabang Municipality government. In 2022, the number of civil servants in Sabang Municipality will be 2,487 people. When viewed based on gender, there are more female civil servants than male civil servants. The number of female civil servants in Sabang Municipality in 2022 is 1,410 (56.69 percent) while male civil servants are 1,077 people (43.31 percent).*

**Gambar** 2.1  
**Figures**

**Jumlah Desa Menurut Kecamatan di Kota Sabang, 2022**  
**Number of Village by Subdistrict in Sabang Municipality, 2022**



Catatan/Note: <sup>1</sup> Termasuk Unit Permukiman Transmigrasi (UPT) // Include Transmigration Settlement Unit  
Terjadi Pemekaran Wilayah Kecamatan Pada Tahun 2021 akhir

Sumber/Source: Keputusan Menteri Dalam Negeri Nomor 100.1.1-617 Tahun 2022 Tentang Pemberian dan Pemutakhiran Kode, Data Wilayah Administrasi Pemerintahan, dan Pulau



**Gambar** 2.2  
**Figures**

**Jumlah Anggota Dewan Perwakilan Rakyat Daerah Menurut Jenis Kelamin di Kota Sabang, 2022**  
**Number of Regional House of Representatives's Members by Sex in Kota Sabang 2022**



Sumber/Source: Sekretariat Dewan Perwakilan Rakyat Daerah Kota Sabang/*Secretariat of The House of Representatives of Sabang Municipality*

## 2.1 WILAYAH ADMINISTRATIF ADMINISTRATIVE AREA

**Tabel** 2.1.1 **Jumlah Desa<sup>1</sup>/Kelurahan Menurut Kecamatan di Kota Sabang, 2018–2022**  
**Table** 2.1.1 **Number of Villages<sup>1</sup>/Kelurahan by Subdistrict in Sabang Municipality, 2018–2022**

Kecamatan Subdistrict	2018	2019	2020	2021	2022
(1)	(2)	(3)	(4)	(5)	(6)
Sukajaya	10	10	10	10	7
Sukakarya	8	8	8	8	5
Sukamakmue	-	-	-	-	6
<b>Kota Sabang</b>	<b>18</b>	<b>18</b>	<b>18</b>	<b>18</b>	<b>18</b>

Catatan/Note: <sup>1</sup>Termasuk Unit Permukiman Transmigrasi (UPT)/Include Transmigration Settlement Unit  
Terjadi Pemekaran Wilayah Kecamatan Pada Tahun 2021 akhir

Sumber/Source: Keputusan Menteri Dalam Negeri Nomor 100.1.1-617 Tahun 2022 Tentang Pemberian dan Pemutakhiran Kode, Data Wilayah Administrasi Pemerintahan, dan Pulau

## 2.2 DEWAN PERWAKILAN RAKYAT DAERAH REGIONAL HOUSE OF REPRESENTATIVE

**Tabel 2.2.1** Jumlah Anggota Dewan Perwakilan Rakyat Daerah Menurut Partai Politik dan Jenis Kelamin di Kota Sabang, 2022  
*Number of Regional House of Representatives's Members by Political Parties and Sex in Kota Sabang 2022*

Partai Politik <i>Political Parties</i>	Laki-laki <i>Male</i>	Perempuan <i>Female</i>	Jumlah <i>Total</i>
(1)	(2)	(3)	(4)
Partai Nasional Demokrat	-	-	-
Partai Kebangkitan Bangsa	-	-	-
Partai Keadilan Sejahtera	1	-	1
Partai Demokrasi Indonesia Perjuangan	-	-	-
Partai Golongan Karya	1	1	2
Partai Gerindra	-	-	-
Partai Demokrat	1	1	2
Partai Amanat Nasional	1	-	1
Partai Persatuan Pembangunan	-	-	-
Partai Hati Nurani Rakyat	-	-	-
Partai Damai Aceh	-	-	-
Partai Nasional Aceh	-	-	-
Partai Aceh	9	3	12
Partai Bulan Bintang	2	-	2
Partai Keadilan dan Persatuan Indonesia	-	-	-
<b>Kota Sabang</b>	<b>15</b>	<b>5</b>	<b>20</b>

Sumber/Source: Sekretariat Dewan Perwakilan Rakyat Daerah Kota Sabang/*Secretariat of The House of Representatives of Sabang Municipality*

## 2.3 SUMBER DAYA MANUSIA HUMAN RESOURCES

**Tabel 2.3.1** Jumlah Pegawai Negeri Sipil Menurut Jabatan dan Jenis Kelamin di Kota Sabang, Desember 2021 dan Desember 2022  
*Number of Civil Servants by Occupation and Sex in Sabang Municipality, December 2021 and December 2022*

Jabatan <i>Occupation</i>	2021		Jumlah <i>Total</i>
	Laki-laki <i>Male</i>	Perempuan <i>Female</i>	
(1)	(2)	(3)	(4)
Administrator/ <i>Administrator</i>	95	25	120
Jabatan Fungsional Guru <i>Certain Functional Position for Teacher</i>	83	372	455
Jabatan Fungsional Medis <i>Certain Functional Position for Medical Field</i>	28	233	261
Jabatan Fungsional Teknis <i>Certain Functional Position for Technical</i>	19	15	34
Jabatan Fungsional Umum <i>General Functional Position</i>	646	507	1.153
Jabatan Pimpinan Tinggi Pratama <i>Junior Executive</i>	28	1	29
Pengawas <i>Supervisor</i>	172	129	301
<b>Jumlah/<i>Total</i></b>	<b>1 071</b>	<b>1 282</b>	<b>2 353</b>

Lanjutan Tabel/*Continued Table 2.3.1*

Jabatan <i>Occupation</i>	2022		
	Laki-laki <i>Male</i>	Perempuan <i>Female</i>	Jumlah <i>Total</i>
(1)	(2)	(3)	(4)
Administrator/ <i>Administrator</i>	86	28	114
Jabatan Fungsional Guru <i>Certain Functional Position for Teacher</i>	78	355	433
Jabatan Fungsional Medis <i>Certain Functional Position for Medical Field</i>	32	228	260
Jabatan Fungsional Teknis <i>Certain Functional Position for Technical</i>	83	74	157
Jabatan Fungsional Umum <i>General Functional Position</i>	649	647	1.296
Jabatan Pimpinan Tinggi Pratama <i>Junior Executive</i>	28	1	29
Pengawas <i>Supervisor</i>	97	70	167
<b>Jumlah/<i>Total</i></b>	<b>1 053</b>	<b>1 403</b>	<b>2 456</b>

Sumber/*Source*: Badan Kepegawaian Negara/*State Civil Service Agency*

**Tabel**  
**Table** 2.3.2

**Jumlah Pegawai Negeri Sipil Menurut Tingkat Pendidikan dan Jenis Kelamin di Kota Sabang, Desember 2021 dan Desember 2022**  
**Number of Civil Servants by Educational Level and Sex in Sabang Municipality, December 2021 and December 2022**

Tingkat Pendidikan <i>Educational Level</i>	2021		
	Laki-laki <i>Male</i>	Perempuan <i>Female</i>	Jumlah <i>Total</i>
(1)	(2)	(3)	(4)
Sekolah Dasar (SD) <i>Primary School</i>	5	-	5
Sekolah Menengah Pertama (SMP) <i>Junior High School</i>	16	-	16
Sekolah Menengah Atas (SMA) <i>Senior High School</i>	401	163	564
Diploma I/Akta I <i>Diploma I/Akta I</i>	1	2	3
Diploma II/Akta II <i>Diploma II/Akta II</i>	6	9	15
Diploma III/Akta III <i>Diploma III/Akta III</i>	95	255	350
Diploma IV/Akta IV <i>Diploma IV/Akta IV</i>	11	23	34
S1/Sarjana <i>Under Graduate/Bachelor</i>	445	782	1.227
S2/Pasca Sarjana <i>Graduate</i>	90	47	137
S3/Doktor/Ph.D <i>Post Graduate</i>	1	1	2
<b>Jumlah/Total</b>	<b>1 071</b>	<b>1 282</b>	<b>2 353</b>

Lanjutan Tabel/Continued Table 2.3.2

Tingkat Pendidikan <i>Educational Level</i>	2022		
	Laki-laki <i>Male</i>	Perempuan <i>Female</i>	Jumlah <i>Total</i>
(1)	(2)	(3)	(4)
Sekolah Dasar (SD) <i>Primary School</i>	5	-	5
Sekolah Menengah Pertama (SMP) <i>Junior High School</i>	16	-	16
Sekolah Menengah Atas (SMA) <i>Senior High School</i>	381	149	530
Diploma I/Akta I <i>Diploma I/Akta I</i>	1	1	2
Diploma II/Akta II <i>Diploma II/Akta II</i>	5	8	13
Diploma III/Akta III <i>Diploma III/Akta III</i>	115	369	484
Diploma IV/Akta IV <i>Diploma IV/Akta IV</i>	14	32	46
S1/Sarjana <i>Under Graduate/Bachelor</i>	423	784	1.207
S2/Pasca Sarjana <i>Graduate</i>	92	59	151
S3/Doktor/Ph.D <i>Post Graduate</i>	1	1	2
<b>Jumlah/Total</b>	<b>1053</b>	<b>1 403</b>	<b>2 456</b>

Sumber/Source: Badan Kepegawaian Negara/State Civil Service Agency

**Tabel**  
**Table** 2.3.3

**Jumlah Pegawai Negeri Sipil Menurut Tingkat  
Kepangkatan dan Jenis Kelamin di Kota Sabang,  
Desember 2021 dan Desember 2022**  
*Number of Civil Servants by Hierarchy and Sex in Sabang  
Municipality, December 2021 and December 2022*

Pangkat/Golongan/Ruang Hierarchy	2021		
	Laki-laki Male	Perempuan Female	Jumlah Total
(1)	(2)	(3)	(4)
<b>Golongan I/Range I</b>	<b>10</b>	<b>-</b>	<b>10</b>
1. I/A (Juru Muda/Junior Clerk)	-	-	0
2. I/B (Juru Muda Tingkat I/First Class Junior Clerk)	15		15
3. I/C (Juru/Clerk)	1		1
4. I/D (Juru Tingkat I/First Class Clerk)	4		4
<b>Golongan II/Range II</b>	<b>10</b>		<b>10</b>
5. II/A (Pengatur Muda/Junior Supervisor)	394	188	582
6. II/B (Pengatur Muda Tingkat I/First Class Junior Supervisor)	12		12
7. II/C (Pengatur/Supervisor)	72	15	87
8. II/D (Pengatur Tingkat I/First Class Supervisor)	115	86	201
<b>Golongan III/Range III</b>	<b>195</b>	<b>87</b>	<b>282</b>
9. III/A (Penata Muda/Junior Superintendent)	476	856	1.332
10. III/B (Penata Muda Tingkat I/First Class Junior Superintendent)	116	211	327
11. III/C (Penata/Superintendent)	64	183	247
12. III/D (Penata Tingkat I/First Class Superintendent)	127	243	370
<b>Golongan IV/Range IV</b>	<b>169</b>	<b>219</b>	<b>388</b>
13. IV/A (Pembina/Administrator)	186	238	424
14. IV/B (Pembina Tingkat I/First Class Administrator)	100	152	252
15. IV/C (Pembina Utama Muda/Junior Administrator)	58	84	142
16. IV/D (Pembina Utama Madya/Middle Administrator)	26	2	28
17. IV/E (Pembina Utama/Senior Administrator)	2		2
<b>Jumlah/Total</b>	<b>1 071</b>	<b>1 282</b>	<b>2 353</b>



Lanjutan Tabel/*Continued Table 2.3.3*

Pangkat/Golongan/Ruang Hierarchy		2022		
		Laki-laki Male	Perempuan Female	Jumlah Total
(1)		(2)	(3)	(4)
<b>Golongan I/Range I</b>		<b>10</b>	<b>-</b>	<b>10</b>
1. I/A	(Juru Muda/ <i>Junior Clerk</i> )	-	-	0
2. I/B	(Juru Muda Tingkat I/ <i>First Class Junior Clerk</i> )	1	-	1
3. I/C	(Juru/ <i>Clerk</i> )	2	-	2
4. I/D	(Juru Tingkat I/ <i>First Class Clerk</i> )	7	-	7
<b>Golongan II/Range II</b>		<b>385</b>	<b>289</b>	<b>674</b>
5. II/A	(Pengatur Muda/ <i>Junior Supervisor</i> )	12	-	12
6. II/B	(Pengatur Muda Tingkat I/ <i>First Class Junior Supervisor</i> )	41	3	44
7. II/C	(Pengatur/ <i>Supervisor</i> )	136	187	323
8. II/D	(Pengatur Tingkat I/ <i>First Class Supervisor</i> )	196	99	295
<b>Golongan III/Range III</b>		<b>462</b>	<b>867</b>	<b>1.329</b>
9. III/A	(Penata Muda/ <i>Junior Superintendent</i> )	114	205	319
10. III/B	(Penata Muda Tingkat I/ <i>First Class Junior Superintendent</i> )	75	181	256
11. III/C	(Penata/ <i>Superintendent</i> )	117	252	369
12. III/D	(Penata Tingkat I/ <i>First Class Superintendent</i> )	156	229	385
<b>Golongan IV/Range IV</b>		<b>196</b>	<b>247</b>	<b>443</b>
13. IV/A	(Pembina/ <i>Administrator</i> )	104	145	249
14. IV/B	(Pembina Tingkat I/ <i>First Class Administrator</i> )	67	100	167
15. IV/C	(Pembina Utama Muda/ <i>Junior Administrator</i> )	23	2	25
16. IV/D	(Pembina Utama Madya/ <i>Middle Administrator</i> )	2	-	2
17. IV/E	(Pembina Utama/ <i>Senior Administrator</i> )	-	-	0
<b>Jumlah/Total</b>		<b>1 053</b>	<b>1 403</b>	<b>2 456</b>

Sumber/*Source*: Badan Kepegawaian Negara/*State Civil Service Agency*

## 2.4 KEUANGAN PEMERINTAH GOVERNMENT FINANCE

**Tabel 2.4.1** Realisasi Pendapatan Pemerintah Kota Sabang Menurut Jenis Pendapatan (ribu rupiah), 2018–2021  
*Actual Sabang Municipal Government Revenues by Kind of Revenues (thousand rupiahs), 2018–2021*

Jenis Pendapatan/Kind of Revenues	2018	2019
(1)	(2)	(3)
<b>1. Pendapatan Asli Daerah (PAD)/Regional Revenue</b>	557 188 076 200	59 329 692 603
1.1 Pajak Daerah/Regional Tax	5 817 415 251	6 511 403 365
1.2 Retribusi Daerah/Regional Retribution	19 390 466 915	16 510 812 414
1.3 Hasil Perusahaan Milik Daerah dan Pengelolaan Kekayaan Daerah yang Dipisahkan <i>Regional-Owned Company Revenue and Separated Management of Regional Wealth</i>	2 009 307 861	2 013 106 077
1.4 Zakat/Zakat	3 189 711 018	3 128 037 900
1.4 Lain-lain PAD yang Sah/Other Regional Revenue	26 781 175 155	31 166 332 847
<b>2. Dana Perimbangan/Balance Funds</b>	489 653 789 249	478 978 998 625
2.1 Bagi Hasil Pajak/Tax Sharing Revenue	8 015 283 501	6 115 440 700
2.2 Bagi Hasil Bukan Pajak/Sumber Daya Alam <i>Non-Tax Sharing Revenue/Natural Resources</i>	3 612 215 687	3 053 435 798
2.3 Dana Alokasi Umum/General Allocation Fund	350 863 359 000	370 143 343 000
2.4 Dana Alokasi Khusus/Special Allocation Fund	127 162 931 061	99 666 779 127
<b>3. Lain-lain Pendapatan yang Sah/Other Revenue</b>	70 223 319 420	127 541 738 225
3.1 Pendapatan Hibah/Grant	4 367 680 000	5 323 920 000
3.2 Dana Darurat/Emergency Fund	-	-
3.3 Dana Bagi Hasil Pajak dari Provinsi dan Pemerintah Daerah Lainnya/Tax Sharing Revenue from Provincial and Other Regional Governments	12 077 817 420	14 164 979 168
3.4 Dana Penyesuaian dan Otonomi Daerah <i>Regional Adjustment and Autonomy Fund</i>	53 777 822 000	34 028 421 000
3.5 Bantuan Keuangan dari Provinsi atau Pemerintah Daerah Lainnya/Financial Assistance from Provincial or Other Regional Governments	-	74 023 738 452
3.6 Lainnya/Others	-	679 605
<b>Jumlah/Total</b>	<b>617 065 184 869</b>	<b>665 850 429 453</b>

Lanjutan Tabel/*Continued Table 2.4.1*

Jenis Pendapatan/ <i>Kind of Revenues</i>	2020	2021
(1)	(4)	(5)
<b>1. Pendapatan Asli Daerah (PAD)/<i>Regional Revenue</i></b>	62 412 228 453	57 778 238 856
1.1 Pajak Daerah/ <i>Regional Tax</i>	5 248 706 163	5 672 537 236
1.2 Retribusi Daerah/ <i>Regional Retribution</i>	21 599 701 019	17 429 187 304
1.3 Hasil Perusahaan Milik Daerah dan Pengelolaan Kekayaan Daerah yang Dipisahkan <i>Regional-Owned Company Revenue and Separated Management of Regional Wealth</i>	2 012 729 861	1 704 207 578
1.4 Zakat/ <i>Zakat</i>	2 720 519 726	4 236 815 550
1.5 Lain-lain PAD yang Sah/ <i>Other Regional Revenue</i>	30 830 571 684	28 735 491 189
<b>2. Dana Perimbangan/<i>Balance Funds</i></b>	421 014 520 726	436 723 932 966
2.1 Bagi Hasil Pajak/ <i>Tax Sharing Revenue</i>	7 232 998 081	10 395 799 482
2.2 Bagi Hasil Bukan Pajak/Sumber Daya Alam <i>Non-Tax Sharing Revenue/Natural Resources</i>	4 654 492 584	3 502 504 582
2.3 Dana Alokasi Umum/ <i>General Allocation Fund</i>	338 311 725 000	332 134 428 000
2.4 Dana Alokasi Khusus/ <i>Special Allocation Fund</i>	70 815 305 061	90 691 200 902
<b>3. Lain-lain Pendapatan yang Sah/<i>Other Revenue</i></b>	176 433 461 731	123 961 566 326
3.1 Pendapatan Hibah/ <i>Grant</i>	6 441 240 000	-
3.2 Dana Darurat/ <i>Emergency Fund</i>	-	-
3.3 Dana Bagi Hasil Pajak dari Provinsi dan Pemerintah Daerah Lainnya/ <i>Tax Sharing Revenue from Provincial and Other Regional Governments</i>	19 952 260 407	17 978 966 929
3.4 Dana Penyesuaian dan Otonomi Daerah <i>Regional Adjustment and Autonomy Fund</i>	140 039 961 324	43 943 285 000
3.5 Bantuan Keuangan dari Provinsi atau Pemerintah Daerah Lainnya/ <i>Financial Assistance from Provincial or Other Regional Governments</i>	10 000 000 000	56 314 935 397
3.6 Lainnya/ <i>Others</i>	-	5 724 379 000
<b>Jumlah/<i>Total</i></b>	<b>659 860 210 909</b>	<b>618 463 738 148</b>

Sumber/*Source*: Badan Pengelola Keuangan Daerah Kota Sabang/*Financial Institution of Sabang Municipality*

**Tabel**  
**Table 2.4.2****Realisasi Belanja Pemerintah Kota Sabang Menurut Jenis Belanja (ribu rupiah), 2018–2021**  
**Actual Sabang Municipal Government Expenditures by Kind of Expenditures (thousand rupiahs), 2018–2021**

Jenis Pendapatan Kind of Revenues	2018 <sup>1</sup>	2019 <sup>1</sup>
(1)	(2)	(3)
<b>1. Belanja Tidak Langsung/Indirect Expenditures</b>	370 814 653 821	287 425 740 487
1.1 Belanja Pegawai/Personnel Expenditures	278 556 803 858	224 050 404 193
1.2 Belanja Bunga/Interest Expenditures	-	-
1.3 Belanja Subsidi/Subsidies Expenditures	3 250 000 000	2 500 000 000
1.4 Belanja Hibah/Grant Expenditures	44 699 067 012	8 254 800 000
1.5 Belanja Bantuan Sosial/Social Aid Expenditures	7 505 132 855	146 300 000
1.6 Belanja Bagi Hasil/Sharing Fund Expenditure	477 369 761	481 475 478
1.7 Belanja Bantuan Keuangan Financial Aids Expenditures	36 244 955 835	51 992 760 816
1.8 Belanja Tidak Terduga/Unpredicted Expenditures	81 324 500	-
<b>2. Belanja Langsung/Direct Expenditures</b>	228 425 223 626	388 968 465 398
2.1 Belanja Pegawai/Personnel Expenditures	-	-
2.2 Belanja Barang dan Jasa Goods and Services Expenditures	114 768 100 906	210 446 938 018
2.3 Belanja Modal/Capital Expenditure	113 657 122 720	178 521 527 380
<b>Jumlah/Total</b>	<b>599 239 877 447</b>	<b>676 394 205 885</b>

Lanjutan Tabel/*Continued Table 2.4.2*

Jenis Pendapatan <i>Kind of Revenues</i>	2020 <sup>1</sup>	2021 <sup>1</sup>
(1)	(4)	(5)
<b>1. Belanja Tidak Langsung/<i>Indirect Expenditures</i></b>	296 406 433 179	350 989 968 372
1.1 Belanja Pegawai/ <i>Personnel Expenditures</i>	214 119 401 617	238 203 536 438
1.2 Belanja Bunga/ <i>Interest Expenditures</i>	-	-
1.3 Belanja Subsidi/ <i>Subsidies Expenditures</i>	1 600 000 000	1 408 000 000
1.4 Belanja Hibah/ <i>Grant Expenditures</i>	6 041 028 000	38 238 159 410
1.5 Belanja Bantuan Sosial/ <i>Social Aid Expenditures</i>	111 000 000	11 448 219 098
1.6 Belanja Bagi Hasil/ <i>Sharing Fund Expenditure</i>	921 377 092	784 633 025
1.7 Belanja Bantuan Keuangan <i>Financial Aids Expenditures</i>	60 746 143 384	60 907 420 400
1.8 Belanja Tidak Terduga/ <i>Unpredicted Expenditures</i>	12 867 483 086	-
<b>2. Belanja Langsung/<i>Direct Expenditures</i></b>	338 202 386 807	328 569 442 515
2.1 Belanja Pegawai/ <i>Personnel Expenditures</i>	-	-
2.2 Belanja Barang dan Jasa <i>Goods and Services Expenditures</i>	201 422 216 068	163 908 500 495
2.3 Belanja Modal/ <i>Capital Expenditure</i>	136 780 170 739	164 660 942 019
<b>Jumlah/<i>Total</i></b>	<b>634 608 819 986</b>	<b>679 559 410 887</b>

Catatan: Terjadi perbaikan data yang sudah disesuaikan dengan Qanun

Sumber/*Source*: Badan Pengelola Keuangan Daerah Kota Sabang/*Financial Institution of Sabang Municipality*

# Bab III

## PENDUDUK DAN KETENAGAKAERJAN

*Population and Employment*

### Penduduk\*

*Population*

Penduduk  
*Population*  
**43.208 jiwa**


Kepadatan Penduduk  
*Population Density*  
**354 jiwa per km<sup>2</sup>**

Laju Pertumbuhan  
Penduduk  
*Population Growth Rate*  
**2,41%**

Rasio Jenis Kelamin  
Penduduk  
*Population Sex Ratio*  
**102**

### Ketenagakerjaan\*\*

*Employment*



● Angkatan Kerja  
*Economically Active*  
**17.555 jiwa**

● Bukan Angkatan Kerja  
*Not Economically Active*  
**8.333 jiwa**

● Tingkat Partisipasi Angkatan Kerja (TPAK)  
*Economically Active Participation Rate*  
**67,81%**

● Tingkat Pengangguran Terbuka (TPT)  
*Unemployment Rate*  
**4,01%**



Sumber: \*) BPS, Proyeksi Interim Hasil Sensus Penduduk (SP) 2020

\*\*) BPS, Survei Angkatan Kerja Nasional (SAKERNAS) Agustus



**PENJELASAN TEKNIS**

1. Salah satu sumber data kependudukan adalah sensus penduduk yang dilaksanakan setiap sepuluh tahun sekali. Sensus penduduk telah dilaksanakan sebanyak tujuh kali sejak Indonesia merdeka, yaitu tahun 1961, 1971, 1980, 1990, 2000, 2010, dan 2020. Sensus Penduduk Tahun 2020 mencakup seluruh penduduk yang tinggal di wilayah teritorial Indonesia, mencakup Warga Negara Indonesia (WNI) dan Warga Negara Asing (WNA) yang telah menetap atau berencana menetap di wilayah Indonesia selama minimal satu tahun. WNI yang dicakup juga termasuk mereka yang berada di luar negeri, yaitu Anggota Korps Diplomatik Republik Indonesia beserta keluarganya di luar negeri dan Anggota TNI/POLRI beserta keluarganya yang sedang melakukan misi perdamaian di luar negeri. Untuk tahun yang tidak dilaksanakan sensus penduduk, data kependudukan diperoleh dari hasil proyeksi penduduk.
2. Proyeksi penduduk merupakan suatu perhitungan ilmiah yang didasarkan pada asumsi dari komponen-komponen perubahan penduduk, yaitu kelahiran, kematian, dan migrasi (migrasi internasional dan migrasi

**TECHNICAL NOTES**

1. *One of the sources of demographic data is population census, which is conducted every ten years. Population Census has been conducted seven times since Indonesia's independence: 1961, 1971, 1980, 1990, 2000, 2010, and 2020. Population Census 2020 covered all residents who live in Indonesia's territory, including Indonesian citizens (WNI) and foreign citizens (WNA) who have stayed or plan to stay in Indonesian territory for at least one year. The Indonesian citizens who are covered also include those who are abroad, namely members of the Diplomatic Corps of the Republic of Indonesia and their families abroad and members of the TNI/POLRI and their families who are carrying out Peacekeeping Missions abroad. For the periods besides the census year, population projection is applied to estimate population for those years.*
2. *The population projection is an estimation based on the demographic components, such as birth, death, and migration (international migration and recent migration). The interim population projection for 2020-2023 is calculated from the single age smoothed combined from Population Administration Data and the 2020 Population Census. It uses the assumption that the Total*



risen antar provinsi). Proyeksi penduduk interim 2020-2023 dihitung menggunakan data dasar penduduk hasil perapihan umur dari data Administrasi Kependudukan dan SP2020 dengan menggunakan asumsi Angka Kelahiran Total sejak tahun 2020 konstan 2,1 (sesuai Proyeksi Survei Penduduk antar Sensus (SUPAS) 2015-2045), Angka Kematian Bayi (AKB) meneruskan hasil Proyeksi SUPAS 2015-2045, dan pola migrasi 2020 sama dengan pola migrasi hasil SUPAS 2015. Dalam publikasi ini, data yang disajikan merupakan hasil proyeksi penduduk interim 2020-2023 (pertengahan tahun/Juni).

3. Penduduk Indonesia adalah semua orang yang berdomisili di wilayah teritorial Indonesia, mencakup Warga Negara Indonesia (WNI) dan Warga Negara Asing (WNA) yang telah menetap selama satu tahun atau lebih atau berencana menetap di wilayah Indonesia selama minimal satu tahun. Pada sensus sebelumnya referensi waktu dalam konsep kependudukan adalah enam bulan. Perubahan ini didasari oleh UU No. 24 Tahun 2013 tentang Perubahan atas UU No. 23 Tahun 2006 tentang Administrasi Kependudukan pada Pasal 15.
4. Laju pertumbuhan penduduk per tahun adalah angka yang menunjukkan rata-rata tingkat

*Fertility Rate (TFR) since 2020 is constant at 2.1 (according to the population projection of 2015-2045 Intercensal Population Survey (SUPAS)), Infant Mortality Rate (IMR) continues the results of the 2015- 2045 SUPAS Projection, and the 2020 migration pattern is the same as the pattern of migration in SUPAS2015 results. The data presented in this publication are the PC2020 results (September) and the result of interim population projection 2020-2023 (midyear/ June).*

3. *The population of Indonesia are all people who live in Indonesia's territory, including Indonesian citizens and foreign citizens who have lived for one year or more or plan to stay in Indonesia territory for at least one year. In the previous census the time reference in the population concept was six months. This change is based on Law no.24 of 2013 concerning Amendments to Law no. 23 of 2006 concerning Population Administration in Article 15.*
4. *Annual population growth rate is a number that shows the average rate of population growth per year in a certain period. This rate is a percentage of the basic population. The method used by Statistics Indonesia is the geometric method.*
5. *4. Population density is a measure of the distribution of the population which shows the total population for each square kilometer of area.*

- pertambahan penduduk per tahun dalam jangka waktu tertentu. Angka ini dinyatakan sebagai persentase dari penduduk dasar. Metode penghitungan laju pertumbuhan penduduk yang digunakan oleh BPS adalah metode geometrik.
5. Kepadatan penduduk adalah ukuran persebaran penduduk yang menunjukkan jumlah penduduk untuk setiap kilometer persegi luas wilayah.
  6. Rasio jenis kelamin adalah perbandingan antara jumlah penduduk laki-laki dan jumlah penduduk perempuan pada suatu daerah dan waktu tertentu, yang biasanya dinyatakan dalam banyaknya penduduk laki-laki per 100 perempuan.
6. *Sex ratio is the ratio between total male population and female population in a certain area and at a certain time, which is usually stated in the number of male residents per 100 females.*

<https://sabanangkota.bps.go.id>

**ULASAN**

Jumlah Penduduk Kota Sabang pada tahun 2022 sebanyak 43.208 jiwa. Kecamatan Sukajaya merupakan Kecamatan dengan jumlah penduduk paling banyak, yakni mencapai 47,65 persen (20.590 jiwa) dari total penduduk Kota Sabang. Kecamatan dengan jumlah penduduk kedua terbanyak adalah Kecamatan Sukakarya dengan persentase penduduk 32,07 persen (13.858 jiwa). Kemudian, Kecamatan dengan jumlah penduduk paling sedikit adalah Kecamatan Sukamakmue dengan persentase penduduk 20,27 persen (8.760 jiwa).

Jika dilihat berdasarkan komposisi jenis kelamin, jumlah penduduk laki-laki lebih banyak dibandingkan dengan jumlah penduduk perempuan. Meski begitu, jumlah penduduk laki-laki dan perempuan di Kota Sabang tidak terlalu jauh yakni sebanyak 21.863 jiwa penduduk laki-laki dan 21.345 penduduk perempuan.

Dari sisi ketenagakerjaan, sebagian besar penduduk berusia di atas 15 tahun di Kota Sabang termasuk ke dalam Angkatan kerja. Dari 25.888 jiwa yang berusia 15 tahun ke atas, sebanyak 17.555 orang termasuk angkatan kerja dan 8.333 orang termasuk ke dalam kategori bukan angkatan kerja.

**DESCRIPTION**

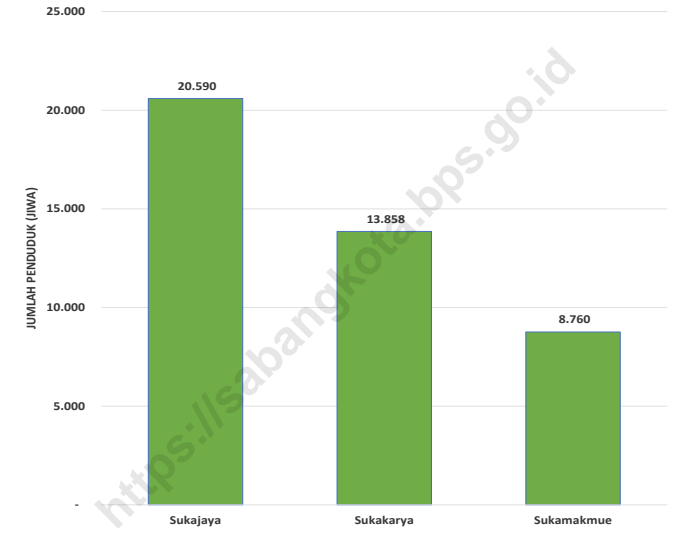
*The population of Sabang Municipality in 2022 is 43,208 people. Sukajaya Sub-district is the Sub-district with the most population, reaching 47.65 percent (20,590 people) of the total population of Sabang Municipality. The Sub-district with the second largest population is Sukakarya Sub-district with a population percentage of 32.07 percent (13,858 people). Then, the Sub-district with the least population is Sukamakmue Sub-district with a population percentage of 20.27 percent (8,760 people).*

*When viewed based on gender composition, the male population is more than the female population. Even so, the number of male and female residents in Sabang Municipality is not too far apart, namely 21,863 male residents and 21,345 female residents.*

*In terms of employment, most of the population aged over 15 years in Sabang Municipality is economically active. Of the 25,888 people aged 15 years and over, 17,555 people economically active while 8,333 people is not economically active.*

**Gambar** 3.1  
**Figures**

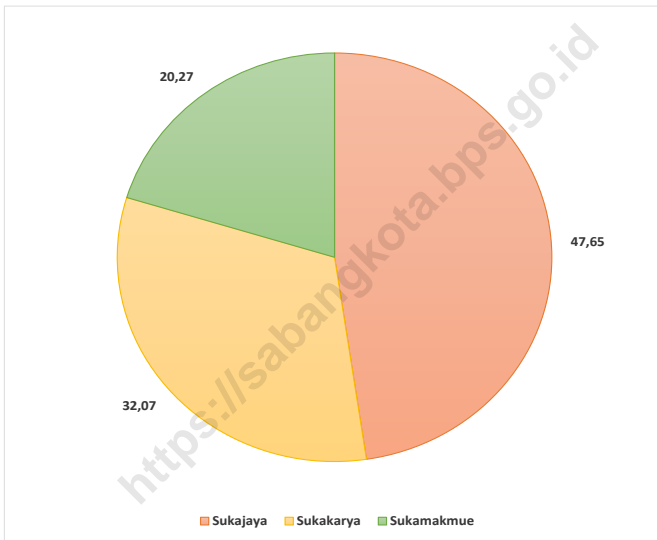
**Jumlah Penduduk Menurut Kecamatan di Kota Sabang, 2022**  
**Number of Population by Subdistrict in Sabang Municipality, 2022**



Catatan/Note: Proyeksi Interim Hasil Sensus Penduduk (SP) 2020  
Sumber/Source: Badan Pusat Statistik

**Gambar** 3.2  
**Figures**

**Persentase Penduduk Menurut Kecamatan di Kota Sabang, 2022**  
*Percentage of Population by Subdistrict in Sabang Municipality, 2022*



Catatan/Note: Proyeksi Interim Hasil Sensus Penduduk (SP) 2020  
Sumber/Source: Badan Pusat Statistik

### 3.1 PENDUDUK POPULATION

**Tabel** 3.1.1 **Penduduk, Laju Pertumbuhan Penduduk, Distribusi Persentase Penduduk, Kepadatan Penduduk, Rasio Jenis Kelamin Penduduk Menurut Kecamatan di Kota Sabang, 2022**  
*Population, Population Growth Rate, Percentage Distribution of Population, Population Density, and Population Sex Ratio by Subdistrict in Sabang Municipality, 2022*

Kecamatan Subdistrict	Penduduk (ribu) Population (thousand)	Laju Pertumbuhan Penduduk per Tahun 2020–2022 (%) Annual Population Growth Rate 2020–2022 (%)
(1)	(2)	(3)
Sukajaya	20 590	2,69
Sukakarya	13 858	1,40
Sukamakmue	8 760	3,40
<b>Kota Sabang</b>	<b>43 208</b>	<b>2,41</b>

Lanjutan Tabel/*Continued Table 3.1.1*

<b>Kecamatan Subdistrict</b>	<b>Persentase Penduduk Percentage of Total Population</b>	<b>Kepadatan Penduduk per km<sup>2</sup> Population Density per sq.km</b>
(1)	(4)	(5)
Sukajaya	47,65	572
Sukakarya	32,07	812
Sukamakmue	20,27	127
<b>Kota Sabang</b>	<b>100,00</b>	<b>354</b>

Lanjutan Tabel/*Continued Table* 3.1.1

Kecamatan <i>Subdistrict</i>	Rasio Jenis Kelamin Penduduk <i>Population Sex Ratio</i>
(1)	(6)
Sukajaya	102
Sukakarya	103
Sukamakmue	103
<b>Kota Sabang</b>	<b>102</b>

Catatan/*Note*: Proyeksi Interim Hasil Sensus Penduduk (SP) 2020

Sumber/*Source*: Badan Pusat Statistik



**Tabel**  
**Table** 3.1.2**Jumlah Penduduk Menurut Kelompok Umur dan Jenis Kelamin di Kota Sabang, 2022**  
**Population by Age Groups and Sex in Sabang Municipality, 2022**

Kelompok Umur Age Groups	Jenis Kelamin/Sex		
	Laki-Laki Male	Perempuan Female	Jumlah Total
(1)	(2)	(3)	(4)
0–4	2 065	1 994	4 059
5–9	2 079	1 898	3 977
10–14	2 048	1 872	3 920
15–19	1 900	1 808	3 708
20–24	1 567	1 482	3 049
25–29	1 582	1 596	3 178
30–34	1 666	1 795	3 461
35–39	1 886	1 821	3 707
40–44	1 826	1 598	3 424
45–49	1 441	1 407	2 848
50–54	1 084	1 058	2 142
55–59	824	886	1 710
60–64	685	705	1 390
65–69	570	586	1 156
70–74	362	439	801
75+	278	400	678
<b>Kota Sabang</b>	<b>21 863</b>	<b>21 345</b>	<b>43 208</b>

Catatan/Note: Proyeksi Interim Hasil Sensus Penduduk (SP) 2020

Sumber/Source: Badan Pusat Statistik

**3.2 KETENAGAKERJAAN  
EMPLOYMENT**

**Tabel 3.2.1** Jumlah Penduduk Berumur 15 Tahun Keatas Menurut Jenis Kegiatan Selama Seminggu yang Lalu dan Jenis Kelamin di Kota Sabang, 2022  
*Population Aged 15 Years and Over by Type of Activity During The Previous Week and Sex in Sabang Municipality, 2022*

Kegiatan Utama <i>Main Activity</i>	Jenis Kelamin/Sex		
	Laki-Laki <i>Male</i>	Perempuan <i>Female</i>	Laki-Laki+ Perempuan <i>Male+Female</i>
(1)	(2)	(3)	(4)
<b>I. Angkatan Kerja/<i>Economically Active</i></b>	<b>10 671</b>	<b>6 884</b>	<b>17 555</b>
1. Bekerja/ <i>Working</i>	10 050	6 801	16 851
2. Pengangguran Terbuka/ <i>Unemployment</i>	621	83	704
<b>II. Bukan Angkatan Kerja/<i>Not Economically Active</i></b>	<b>2 421</b>	<b>5 912</b>	<b>8 333</b>
1. Sekolah/ <i>Attending School</i>	828	825	1 653
2. Mengurus Rumah Tangga/ <i>Housekeeping</i>	299	4 932	5 231
3. Lainnya/ <i>Others</i>	1 294	155	1 449
<b>Jumlah/<i>Total</i></b>	<b>13 092</b>	<b>12 796</b>	<b>25 888</b>

Sumber/*Source*: BPS, Survei Angkatan Kerja Nasional (Sakernas) Agustus/BPS-Statistics Indonesia, August National Labor Force Survey

**Tabel**  
**Table** 3.2.2

**Penduduk Berumur 15 Tahun ke Atas Menurut Pendidikan Tertinggi yang Ditamatkan dan Jenis Kegiatan Selama Seminggu yang Lalu di Kota Sabang, 2022**  
*Population 15 Years of Age and Over by Educational Attainment and Type of Activity During the Previous Week in Sabang Municipality, 2022*

Pendidikan Tertinggi yang Ditamatkan <sup>1</sup> <i>Educational Attainment<sup>1</sup></i>	Angkatan Kerja/Economically Active			Persentase Bekerja terhadap Angkatan Kerja <i>Percentage of Working to Economically Active</i>
	Bekerja <i>Working</i>	Pengangguran <sup>2</sup> <i>Unemployment<sup>2</sup></i>	Jumlah Angkatan Kerja <i>Total of Economically Active</i>	
(1)	(2)	(3)	(4)	(5)
0	2 413	36	2 449	98,53
1	2 097	182	2 279	92,01
2	7 381	480	7 861	93,89
3	4 960	6	4 966	99,88
<b>Jumlah/Total</b>	<b>16 851</b>	<b>704</b>	<b>17 555</b>	<b>95,99</b>

Lanjutan Tabel/*Continued Table 3.2.2*

Pendidikan Tertinggi yang Ditamatkan <sup>1</sup> <i>Educational Attainment<sup>1</sup></i>	Bukan Angkatan Kerja <i>Not Economically Active</i>	Jumlah Total	Persentase Angkatan Kerja terhadap Penduduk Usia Kerja <i>Percentage of Economically Active to Working Age Population</i>
(1)	(6)	(7)	(8)
0	1 554	4 003	61,18
1	3 006	5 285	43,12
2	2 628	10 489	74,95
3	1 145	6 111	81,26
<b>Jumlah/Total</b>	<b>8 333</b>	<b>25 888</b>	<b>67,81</b>

Catatan/Note: <sup>1</sup> 0. ≤ Sekolah Dasar (SD)/≤ *Primary School*  
 1. Sekolah Menengah Pertama/*Junior High School*  
 2. Sekolah Menengah Atas/*Senior High School*  
 3. Perguruan Tinggi/*Collage*  
<sup>2</sup> 1. Mencari pekerjaan/*Looking for work*  
 2. Mempersiapkan usaha/*Establishing a new business/firm*  
 3. Merasa tidak mungkin mendapat pekerjaan/*Feeling hopeless in looking for work (discouraged job seekers)*  
 4. Sudah punya pekerjaan tetapi belum mulai bekerja/*Having job already but not starting to work yet*  
 Sumber/Source: BPS, Survei Angkatan Kerja Nasional (Sakernas) Agustus/BPS-Statistics Indonesia, August National Labor Force Survey

**Tabel**  
**Table** 3.2.3

**Penduduk Berumur 15 Tahun Ke Atas yang Bekerja Selama Seminggu yang Lalu Menurut Status Pekerjaan Utama dan Jenis Kelamin di Kota Sabang, 2022**  
**Population 15 Years of Age and Over who Worked During The Previous Week by Main Employment Status and Sex in Sabang Municipality, 2022**

Status Pekerjaan Utama Main Employment Status	Laki-Laki Male	Perempuan Female	Jumlah Total
(1)	(2)	(3)	(4)
Berusaha sendiri <i>Own account worker</i>	3 115	2 259	5 374
Berusaha dibantu buruh tidak tetap/buruh tidak dibayar <i>Employer assisted by temporary worker/unpaid worker</i>	343	193	536
Berusaha dibantu buruh tetap/buruh dibayar <i>Employer assisted by permanent worker/paid worker</i>	136	20	156
Buruh/Karyawan/Pegawai/ <i>Employee</i>	5 905	3 606	9 511
Pekerja bebas <i>Casual worker</i>	312	103	415
Pekerja keluarga/tak dibayar <i>Family worker/unpaid worker</i>	239	620	859
<b>Jumlah/Total</b>	<b>10 050</b>	<b>6801</b>	<b>16 851</b>

Sumber/Source: BPS, Survei Angkatan Kerja Nasional (Sakernas) Agustus/BPS-Statistics Indonesia, August National Labor Force Survey

# Bab IV

## SOSIAL DAN KESEJAHTERAAN RAKYAT

*Social and Welfare*

### Pendidikan\*

*Education*



#### APM SD/ sederajat

*Net Enrollment Rate of Elementary School*

**99,90**



#### APM SMP/ sederajat

*Net Enrollment Rate of Junior High School*

**94,02**



#### APM SMA/ sederajat

*Net Enrollment Rate of Senior High School*

**78,86**

### Kesehatan\*\*

*Health*

**Rumah Sakit Umum**  
*Number of General Hospital*

**1 unit**



**Puskesmas Rawat Inap**  
*Number of Public Health Center with Inpatient Care*

**4 unit**



**Puskesmas Non Rawat Inap**  
*Number of Public Health Center without Inpatient Care*

**2 unit**



### Kemiskinan\*

*Poverty*



#### GARIS KEMISKINAN

*Poverty Line*

**Rp 660.573**

**/kapita/bulan**

**2022**

Penduduk Kota Sabang dikategorikan sebagai **PENDUDUK MISKIN** jika memiliki rata-rata pengeluaran (makanan & non makanan) di bawah Rp 660.573 per kapita per bulan



**2022**

#### PENDUDUK MISKIN

*Poor People*

**14,66%**

atau

**5,14 ribu jiwa**



Sumber: \*) BPS, Survei Sosial Ekonomi Nasional (SUSENAS)

\*\*) Dinas Kesehatan Kota Sabang



**PENJELASAN TEKNIS**

1. Tidak/belum pernah sekolah adalah mereka yang tidak pernah atau belum pernah terdaftar dan tidak pernah atau belum pernah aktif mengikuti pendidikan di suatu jenjang pendidikan formal. Termasuk juga yang tamat/belum tamat taman kanak-kanak tetapi tidak melanjutkan ke sekolah dasar.
2. Masih bersekolah adalah mereka yang terdaftar dan aktif mengikuti pendidikan formal dan nonformal (Paket A, B, atau C), baik pendidikan dasar, menengah maupun pendidikan tinggi. Bagi mahasiswa yang sedang cuti dianggap masih bersekolah.
3. Tidak bersekolah lagi adalah mereka yang pernah terdaftar dan aktif mengikuti pendidikan di suatu jenjang pendidikan formal dan nonformal (Paket A, B, atau C), tetapi pada saat pencacahan tidak lagi terdaftar dan tidak aktif mengikuti pendidikan.
4. Tamat sekolah adalah menyelesaikan pelajaran yang ditandai dengan lulus ujian akhir pada kelas atau tingkat terakhir suatu jenjang pendidikan di sekolah negeri maupun swasta dengan mendapatkan tanda tamat belajar/ijazah. Seseorang yang belum mengikuti pelajaran pada kelas tertinggi tetapi telah mengikuti ujian akhir dan lulus dianggap tamat sekolah.

**TECHNICAL NOTES**

1. *Not/never attending school is someone who has never attended or never been registered in a formal education, such as primary, secondary, and tertiary education. Those who just completed kindergarten are considered as never attended school.*
2. *Attending school is someone who is currently attending primary, secondary, or tertiary education, including package A, package B, or package C. College student who postpones his/her study is considered as attending school.*
3. *Not attending school anymore is someone who had enrolled and participated in formal and non-formal education in the past including package A, package B, or package C, but currently does not attend school.*
4. *Completed particular level of education is someone who has completed particular level of education in private or public school and accepting graduation certificate. Someone who has never attended the highest grade but passed the final exam is considered as completed particular level of education.*
5. *Able to read and write is the ability to read and write at least a simple sentence in any letter of alphabets.*
6. *The Education System in Indonesia consists of formal education, non-formal education, and informal*



5. Dapat membaca dan menulis artinya dapat membaca dan menulis kata-kata/kalimat sederhana dengan suatu aksara tertentu.
6. Jalur Pendidikan di Indonesia terdiri atas pendidikan formal, pendidikan nonformal, dan pendidikan informal yang ketiganya dapat saling melengkapi dan memperkaya pengetahuan (Undang-Undang No. 20 Tahun 2013 tentang Sistem Pendidikan Nasional).
7. Jenjang Pendidikan Formal terdiri atas pendidikan dasar, pendidikan menengah, dan pendidikan tinggi. Jenis pendidikan yang diajarkan mencakup pendidikan umum, kejuruan, akademik, profesi, vokasi, keagamaan, dan khusus.
8. Pendidikan Dasar berbentuk Sekolah Dasar (SD) dan Madrasah Ibtidaiyah (MI) atau bentuk lain yang sederajat serta Sekolah Menengah Pertama (SMP) dan Madrasah Tsanawiyah (MTs), atau bentuk lain yang sederajat.
9. Pendidikan Menengah berbentuk Sekolah Menengah Atas (SMA), Madrasah Aliyah (MA), Sekolah Menengah Kejuruan (SMK), dan Madrasah Aliyah Kejuruan (MAK), atau bentuk lain yang sederajat.
10. Pendidikan Tinggi merupakan jenjang pendidikan setelah pendidikan menengah yang mencakup program Pendidikan diploma, sarjana, magister, *education that all three can be complementary and enriching (Law No. 20 Year 2013 about The National Education System).*
7. *The Formal Education Level consists of primary education, secondary education, and high education. The kind of education that taught consists of general education, vocational, academic, professional, religious, and specific education.*
8. *The Primary Education consists of Elementary School and Islamic Elementary School or other equivalent forms and Junior High School and MTs, or other equivalent forms*
9. *The Secondary Education consists of the senior high school, MA, Vocational School, and Vocational Madrasah Aliyah, or other equivalent forms.*
10. *The High Education consists of the education level after the secondary education that consists of diplomas, bachelor, master, specialist, and doctoral degrees that are held by the college. The colleges can be academy, polytechnic, high school, institute, or university.*
11. *Hospital is a place for health check, usually controlled/supervised by doctors/medical personnel to serve the ill patients to get outpatient or inpatient treatment services.*
12. *Maternity Hospital is a specialized hospital for childbirth, has specialist inspection service to pregnancy, childbirth, hospitalization and outpatient for mothers and children*

spesialis, dan doktor yang diselenggarakan oleh perguruan tinggi. Perguruan tinggi dapat berbentuk akademi, politeknik, sekolah tinggi, institut, atau universitas.

11. Rumah Sakit adalah tempat pemeriksaan dan perawatan kesehatan, biasanya berada di bawah pengawasan dokter/tenaga medis, yang melayani penderita yang sakit untuk berobat rawat jalan atau rawat inap.
12. Rumah Sakit Bersalin adalah rumah sakit khusus untuk persalinan, dilengkapi pelayanan spesialis pemeriksaan kehamilan, persalinan, rawat inap dan rawat jalan ibu dan anak yang berada di bawah pengawasan dokter spesialis kandungan.

*that is under the supervision of an obstetrician.*

<https://sibangkota.bps.go.id>

**ULASAN**

Keadaan Pendidikan di Kota Sabang salah satunya dapat dilihat melalui Angka Partisipasi Murni (APM). Nilai APM dapat menggambarkan daya serap sistem pendidikan terhadap penduduk usia sekolah. Nilai APM Kota Sabang tahun 2022 pada jenjang SD/MI/Sederajat dan SMP/MTs/Sederajat cukup tinggi, yakni masing-masing sebesar 99,90 dan 94,02. Sementara itu, nilai APM untuk jenjang pendidikan SMA/SMK/MA/ sederajat pada tahun yang sama adalah sebesar 78,86.

Di samping nilai APM, indikator lain yang dapat digunakan untuk melihat gambaran kondisi pendidikan adalah Angka Partisipasi Kasar (APK). Nilai APK dapat menunjukkan tingkat partisipasi penduduk secara umum pada suatu tingkat pendidikan. Nilai APK Kota Sabang tahun 2022 untuk jenjang pendidikan SD/MI/Sederajat, SMP/MTs/Sederajat, dan SMA/SMK/MA/Sederajat masing-masing sebesar 109,39; 94,02; dan 112,52.

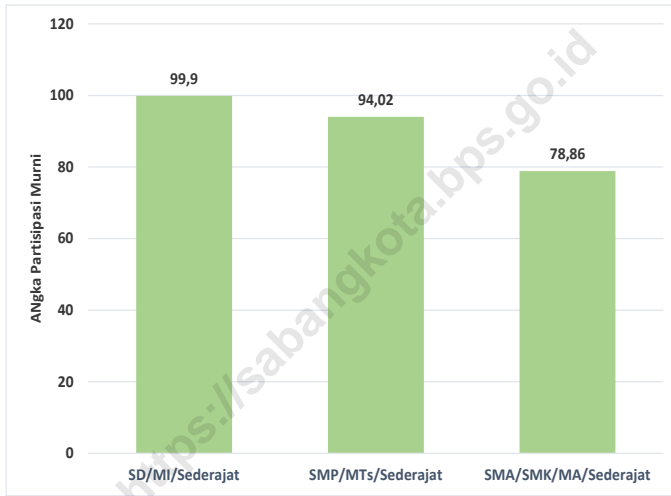
**DESCRIPTION**

*One of the conditions of education in Sabang Municipality can be seen through the Net Enrollment Rate (NER). The NER value can describe the education system's absorption of the school-age population. The NER value for the Sabang Municipality in 2022 at the primary school and lower secondary school levels is quite high, namely 99.90 and 94.02 respectively. Meanwhile, the NER score for upper secondary school education level in the same year was 78.86.*

*In addition to the APM value, another indicator that can be used to see a picture of the condition of education is the Gross Enrollment Rate (GER). GER values can indicate the level of participation of the population in general at a certain level of education. GER values for Sabang Municipality in 2022 for Primary, lower secondary, and upper secondary education levels are 109.39 each; 94.02; and 112.52.*

**Gambar** 4.1  
**Figures**

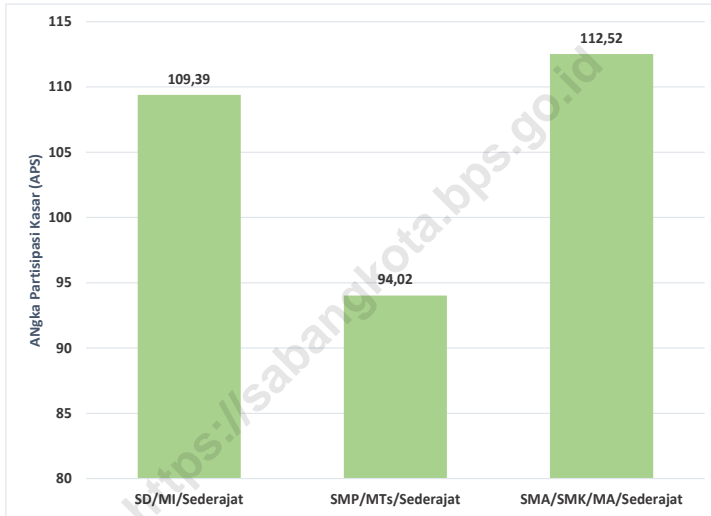
**Angka Partisipasi Murni (APM) Menurut Jenjang Pendidikan di Kota Sabang, 2022**  
*Net Enrollment Rate by Educational Level in Sabang Municipality, 2022*



Sumber/Source: BPS, Survei Sosial Ekonomi Nasional (Susenas)/BPS-Statistics Indonesia, National Socioeconomic Survey

**Gambar** 4.2  
**Figures**

**Angka Partisipasi Kasar (APK) Menurut Jenjang Pendidikan di Kota Sabang, 2022**  
**Gross Enrollment Ratio by Educational Level in Sabang Municipality, 2022**



Sumber/Source: BPS, Survei Sosial Ekonomi Nasional (Susenas)/BPS-Statistics Indonesia, National Socioeconomic Survey

#### 4.1 PENDIDIKAN EDUCATION

**Tabel 4.1.1** Jumlah Sekolah, Guru, dan Murid Taman Kanak-Kanak (TK) di Bawah Kementerian Pendidikan, Kebudayaan, Riset, dan Teknologi Menurut Kecamatan di Kota Sabang, 2021/2022 dan 2022/2023  
*Number of Schools, Teachers, and Pupils in Kindergarten Under The Ministry of Education, Culture, Research, and Technology by Subdistrict in Sabang Municipality, 2021/2022 and 2022/2023*

Kecamatan Subdistrict	Sekolah/Schools					
	Negeri/Public		Swasta/Private		Jumlah/Total	
	2021/2022	2022/2023	2021/2022	2022/2023	2021/2022	2022/2023
(1)	(2)	(3)	(4)	(5)	(6)	(7)
Sukajaya	7	7	2	2	9	9
Sukakarya	5	5	4	4	9	9
Sukamakmue <sup>1</sup>	-	-	-	-	-	-
<b>Kota Sabang</b>	<b>12</b>	<b>12</b>	<b>6</b>	<b>6</b>	<b>18</b>	<b>18</b>

Lanjutan Tabel/*Continued Table 4.1.1*

Kecamatan Subdistrict	Guru <sup>2</sup> /Teachers <sup>2</sup>					
	Negeri/Public		Swasta/Private		Jumlah/Total	
	2021/2022	2022/2023	2021/2022	2022/2023	2021/2022	2022/2023
(1)	(8)	(9)	(10)	(11)	(12)	(13)
Sukajaya	40	48	12	13	52	61
Sukakarya	40	42	19	25	59	67
Sukamakmue <sup>1</sup>	-	-	-	-	-	-
<b>Kota Sabang</b>	<b>80</b>	<b>90</b>	<b>31</b>	<b>38</b>	<b>111</b>	<b>128</b>

Lanjutan Tabel/*Continued Table 4.1.1*

Kecamatan Subdistrict	Murid/Pupils					
	Negeri/Public		Swasta/Private		Jumlah/Total	
	2021/2022	2022/2023	2021/2022	2022/2023	2021/2022	2022/2023
(1)	(14)	(15)	(16)	(17)	(18)	(19)
Sukajaya	288	276	85	96	373	372
Sukakarya	284	286	203	210	487	496
Sukamakmue <sup>1</sup>	-	-	-	-	-	-
<b>Kota Sabang</b>	<b>572</b>	<b>562</b>	<b>288</b>	<b>306</b>	<b>860</b>	<b>868</b>

Catatan/Note: <sup>1</sup>Data Kecamatan Sukamakmue masih tergabung ke kecamatan induk sebelum pemekaran

<sup>2</sup>Jumlah guru termasuk kepala sekolah dan guru/*The total of teachers including headmaster and teacher*

Sumber/Source: Kementerian Pendidikan, Kebudayaan, Riset, dan Teknologi, data semester ganjil/*Ministry of Education, Culture, Research, and Technology, odd semester report data*



**Tabel**  
**Table** 4.1.2

**Jumlah Sekolah, Guru, dan Murid Raudatul Athfal (RA) di Bawah Kementerian Agama Menurut Kecamatan di Kota Sabang, 2021/2022 dan 2022/2023**  
**Number of Schools, Teachers, and Pupils in Raudatul Athfal (RA) Under The Ministry of Religious Affairs by Subdistrict in Sabang Municipality, 2021/2022 and 2022/2023**

Kecamatan Subdistrict	Sekolah/Schools		Guru/Teachers		Murid/Pupils	
	2021/2022	2022/2023	2021/2022	2022/2023	2021/2022	2022/2023
(1)	(2)	(3)	(4)	(5)	(6)	(7)
Sukajaya	1	1	8	8	48	42
Sukakarya	1	1	14	14	240	221
Sukamakmue <sup>1</sup>	-	-	-	-	-	-
<b>Kota Sabang</b>	<b>1</b>	<b>2</b>	<b>22</b>	<b>22</b>	<b>288</b>	<b>263</b>

Catatan/Note: Seluruh Raudatul Athfal (RA) berstatus swasta/All Raudatul Athfal (RA) are private

<sup>1</sup>Data Kecamatan Sukamakmue masih tergabung ke kecamatan induk sebelum pemekaran

Sumber/Source: Kementerian Agama, EMIS, Data Semester Ganjil/Ministry of Religious Affairs, EMIS, Odd semester report data

**Tabel** 4.1.3  
**Table**

**Jumlah Sekolah, Guru, dan Murid Sekolah Dasar (SD) di Bawah Kementerian Pendidikan, Kebudayaan, Riset, dan Teknologi Menurut Kecamatan di Kota Sabang, 2021/2022 dan 2022/2023**

*Number of Schools, Teachers, and Pupils in Elementary Schools Under The Ministry of Education, Culture, Research, and Technology by Subdistrict in Sabang Municipality, 2021/2022 and 2022/2023*

Kecamatan Subdistrict	Sekolah/Schools					
	Negeri/Public		Swasta/Private		Jumlah/Total	
	2021/2022	2022/2023	2021/2022	2022/2023	2021/2022	2022/2023
(1)	(2)	(3)	(4)	(5)	(6)	(7)
Sukajaya	12	12	...	...	12	12
Sukakarya	13	13	...	...	13	13
Sukamakmue <sup>1</sup>	-	-	...	...	-	-
<b>Kota Sabang</b>	<b>25</b>	<b>25</b>	<b>...</b>	<b>...</b>	<b>25</b>	<b>25</b>

Lanjutan Tabel/Continued Table 4.1.3

Kecamatan Subdistrict	Guru <sup>2</sup> /Teachers <sup>2</sup>					
	Negeri/Public		Swasta/Private		Jumlah/Total	
	2021/2022	2022/2023	2021/2022	2022/2023	2021/2022	2022/2023
(1)	(8)	(9)	(10)	(11)	(12)	(13)
Sukajaya	183	184	...	...	183	184
Sukakarya	217	217	...	...	217	217
Sukamakmue <sup>1</sup>	-	-	...	...	-	-
<b>Kota Sabang</b>	<b>400</b>	<b>401</b>	<b>...</b>	<b>...</b>	<b>400</b>	<b>401</b>

Lanjutan Tabel/*Continued Table* 4.1.3

Kecamatan Subdistrict	Murid/Pupils					
	Negeri/Public		Swasta/Private		Jumlah/Total	
	2021/2022	2022/2023	2021/2022	2022/2023	2021/2022	2022/2023
(1)	(14)	(15)	(16)	(17)	(18)	(19)
Sukajaya	1 725	1 749	...	...	1 725	1 749
Sukakarya	2 099	2 099	...	...	2 099	2 099
Sukamakmue <sup>1</sup>	-	-	...	...	-	-
<b>Kota Sabang</b>	<b>3 824</b>	<b>3 848</b>	<b>...</b>	<b>...</b>	<b>3 824</b>	<b>3 848</b>

Catatan/Note: <sup>1</sup>Data Kecamatan Sukamakmue masih tergabung ke kecamatan induk sebelum pemekaran

<sup>2</sup> Jumlah guru termasuk kepala sekolah dan guru/*The total of teachers including headmaster and teacher*

Sumber/Source: Kementerian Pendidikan, Kebudayaan, Riset, dan Teknologi, data semester ganjil/*Ministry of Education, Culture, Research, and Technology, odd semester report data*

**Tabel** 4.1.4 **Jumlah Sekolah, Guru, dan Murid Madrasah Ibtidaiyah (MI) di Bawah Kementerian Agama Menurut Kecamatan di Kota Sabang, 2021/2022 dan 2022/2023**  
**Number of Schools, Teachers, and Pupils in Madrasah Ibtidaiyah (MI) Under The Ministry of Religious Affairs by Subdistrict in Sabang Municipality, 2021/2022 and 2022/2023**

Kecamatan Subdistrict	Sekolah/Schools					
	Negeri/Public		Swasta/Private		Jumlah/Total	
	2021/2022	2022/2023	2021/2022	2022/2023	2021/2022	2022/2023
(1)	(2)	(3)	(4)	(5)	(6)	(7)
Sukajaya	2	2	1	1	3	42
Sukakarya	1	1	1	1	2	19
Sukamakmue <sup>1</sup>	-	-	-	-	-	-
<b>Kota Sabang</b>	<b>3</b>	<b>3</b>	<b>2</b>	<b>2</b>	<b>5</b>	<b>61</b>

Lanjutan Tabel/*Continued Table 4.1.4*

Kecamatan Subdistrict	Guru/Teachers					
	Negeri/Public		Swasta/Private		Jumlah/Total	
	2021/2022	2022/2023	2021/2022	2022/2023	2021/2022	2022/2023
(1)	(8)	(9)	(10)	(11)	(12)	(13)
Sukajaya	42	42	10	10	52	52
Sukakarya	17	19	16	16	33	35
Sukamakmue <sup>1</sup>	-	-	-	-	-	-
<b>Kota Sabang</b>	<b>59</b>	<b>61</b>	<b>26</b>	<b>26</b>	<b>85</b>	<b>87</b>

Lanjutan Tabel/*Continued Table 4.1.4*

Kecamatan Subdistrict	Murid/Pupils					
	Negeri/Public		Swasta/Private		Jumlah/Total	
	2021/2022	2022/2023	2021/2022	2022/2023	2021/2022	2022/2023
(1)	(14)	(15)	(16)	(17)	(18)	(19)
Sukajaya	551	556	50	46	601	602
Sukakarya	172	182	179	198	351	380
Sukamakmue <sup>1</sup>	-	-	-	-	-	-
<b>Kota Sabang</b>	<b>723</b>	<b>738</b>	<b>229</b>	<b>244</b>	<b>952</b>	<b>982</b>

Catatan/Note: <sup>1</sup>Data Kecamatan Sukamakmue masih tergabung ke kecamatan induk sebelum pemekaran

Sumber/Source: Kementerian Agama, EMIS, Data Semester Ganjil/Ministry of Religious Affairs, EMIS, Odd semester report data

**Tabel**  
**Table** 4.1.5

**Jumlah Sekolah, Guru, dan Murid Sekolah Menengah Pertama (SMP) di Bawah Kementerian Pendidikan, Kebudayaan, Riset, dan Teknologi Menurut Kecamatan di Kota Sabang, 2021/2022 dan 2022/2023**  
*Number of Schools, Teachers, and Pupils in Lower Secondary Schools Under The Ministry of Education, Culture, Research, and Technology by Subdistrict in Sabang Municipality, 2021/2022 and 2022/2023*

Kecamatan Subdistrict	Sekolah/Schools					
	Negeri/Public		Swasta/Private		Jumlah/Total	
	2021/2022	2022/2023	2021/2022	2022/2023	2021/2022	2022/2023
(1)	(2)	(3)	(4)	(5)	(6)	(7)
Sukajaya	5	5	1	1	6	6
Sukakarya	3	3	-	-	3	3
Sukamakmue <sup>1</sup>	-	-	-	-	-	-
<b>Kota Sabang</b>	<b>8</b>	<b>1</b>	<b>1</b>	<b>1</b>	<b>9</b>	<b>9</b>



Lanjutan Tabel/*Continued Table* 4.1.5

Kecamatan Subdistrict	Guru <sup>2</sup> /Teachers <sup>2</sup>					
	Negeri/Public		Swasta/Private		Jumlah/Total	
	2021/2022	2022/2023	2021/2022	2022/2023	2021/2022	2022/2023
(1)	(8)	(9)	(10)	(11)	(12)	(13)
Sukajaya	142	133	15	17	157	150
Sukakarya	80	76	-	-	80	76
Sukamakmue <sup>1</sup>	-	-	-	-	-	-
<b>Kota Sabang</b>	<b>222</b>	<b>133</b>	<b>15</b>	<b>17</b>	<b>237</b>	<b>226</b>

Lanjutan Tabel/*Continued Table* 4.1.5

Kecamatan Subdistrict	Murid/Pupils					
	Negeri/Public		Swasta/Private		Jumlah/Total	
	2021/2022	2022/2023	2021/2022	2022/2023	2021/2022	2022/2023
(1)	(14)	(15)	(16)	(17)	(18)	(19)
Sukajaya	833	871	332	287	1 165	1 158
Sukakarya	416	287	-	-	416	427
Sukamakmue <sup>1</sup>	-	-	-	-	-	-
<b>Kota Sabang</b>	<b>1 249</b>	<b>287</b>	<b>332</b>	<b>287</b>	<b>1 581</b>	<b>1 585</b>

Catatan/Note: <sup>1</sup>Data Kecamatan Sukamakmue masih tergabung ke kecamatan induk sebelum pemekaran

<sup>2</sup> Jumlah guru termasuk kepala sekolah dan guru/*The total of teachers including headmaster and teacher*

Sumber/Source: Kementerian Pendidikan, Kebudayaan, Riset, dan Teknologi, data semester ganjil/*Ministry of Education, Culture, Research, and Technology, Basic Education Data System, odd semester report data*

**Tabel** 4.1.6 **Jumlah Sekolah, Guru, dan Murid Madrasah Tsanawiyah (MTs) di Bawah Kementerian Agama Menurut Kecamatan di Kota Sabang, 2021/2022 dan 2022/2023**  
**Number of Schools, Teachers, and Pupils in Madrasah Tsanawiyah (MTs) Under The Ministry of Religious Affairs by Subdistrict in Sabang Municipality, 2021/2022 and 2022/2023**

Kecamatan Subdistrict	Sekolah/Schools					
	Negeri/Public		Swasta/Private		Jumlah/Total	
	2021/2022	2022/2023	2021/2022	2022/2023	2021/2022	2022/2023
(1)	(2)	(3)	(4)	(5)	(6)	(7)
Sukajaya	1	1	-	-	1	1
Sukakarya	-	-	1	1	1	1
Sukamakmue <sup>1</sup>	-	-	-	-	-	-
<b>Kota Sabang</b>	<b>1</b>	<b>1</b>	<b>1</b>	<b>1</b>	<b>2</b>	<b>2</b>

Lanjutan Tabel/*Continued Table* 4.1.6

Kecamatan Subdistrict	Guru/Teachers					
	Negeri/Public		Swasta/Private		Jumlah/Total	
	2021/2022	2022/2023	2021/2022	2022/2023	2021/2022	2022/2023
(1)	(8)	(9)	(10)	(11)	(12)	(13)
Sukajaya	24	25	-	-	24	25
Sukakarya	-	-	11	13	11	13
Sukamakmue <sup>1</sup>	-	-	-	-	-	-
<b>Kota Sabang</b>	<b>24</b>	<b>25</b>	<b>11</b>	<b>-</b>	<b>35</b>	<b>38</b>

Lanjutan Tabel/*Continued Table 4.1.6*

Kecamatan Subdistrict	Murid/Pupils					
	Negeri/Public		Swasta/Private		Jumlah/Total	
	2021/2022	2022/2023	2021/2022	2022/2023	2021/2022	2022/2023
(1)	(14)	(15)	(16)	(17)	(18)	(19)
Sukajaya	341	314	-	-	341	314
Sukakarya	-	-	130	146	130	146
Sukamakmue <sup>1</sup>	-	-	-	-	-	-
<b>Kota Sabang</b>	<b>341</b>	<b>314</b>	<b>130</b>	<b>-</b>	<b>471</b>	<b>460</b>

Catatan/Note: <sup>1</sup>Data Kecamatan Sukamakmue masih tergabung ke kecamatan induk sebelum pemekaran

Sumber/Source: Kementerian Agama, EMIS, Data Semester Ganjil/Ministry of Religious Affairs, EMIS, Odd semester report data

**Tabel** 4.1.7  
**Table**

**Jumlah Sekolah, Guru, dan Murid Sekolah Menengah Atas (SMA) di Bawah Kementerian Pendidikan, Kebudayaan, Riset, dan Teknologi Menurut Kecamatan di Kota Sabang, 2021/2022 dan 2022/2023**  
***Number of Schools, Teachers, and Pupils in Upper Secondary School Under The Ministry of Education, Culture, Research, and Technology by Subdistrict in Sabang Municipality, 2021/2022 and 2022/2023***

Kecamatan Subdistrict	Sekolah/Schools					
	Negeri/Public		Swasta/Private		Jumlah/Total	
	2021/2022	2022/2023	2021/2022	2022/2023	2021/2022	2022/2023
(1)	(2)	(3)	(4)	(5)	(6)	(7)
Sukajaya	1	1	1	1	2	2
Sukakarya	1	1	-	-	1	1
Sukamakmue <sup>1</sup>	-	-	-	-	-	-
<b>Kota Sabang</b>	<b>2</b>	<b>1</b>	<b>1</b>	<b>1</b>	<b>3</b>	<b>3</b>

Lanjutan Tabel/*Continued Table 4.1.7*

Kecamatan Subdistrict	Guru <sup>2</sup> /Teachers <sup>2</sup>					
	Negeri/Public		Swasta/Private		Jumlah/Total	
	2021/2022	2022/2023	2021/2022	2022/2023	2021/2022	2022/2023
(1)	(8)	(9)	(10)	(11)	(12)	(13)
Sukajaya	51	49	7	14	58	63
Sukakarya	47	46	-	-	47	46
Sukamakmue <sup>1</sup>	-	-	-	-	-	-
<b>Kota Sabang</b>	<b>98</b>	<b>95</b>	<b>7</b>	<b>14</b>	<b>105</b>	<b>109</b>

Lanjutan Tabel/*Continued Table 4.1.7*

Kecamatan Subdistrict	Murid/ <i>Pupils</i>					
	Negeri/ <i>Public</i>		Swasta/ <i>Private</i>		Jumlah/ <i>Total</i>	
	2021/2022	2022/2023	2021/2022	2022/2023	2021/2022	2022/2023
(1)	(14)	(15)	(16)	(17)	(18)	(19)
Sukajaya	637	598	177	158	814	756
Sukakarya	436	440	-	-	436	440
Sukamakmue <sup>1</sup>	-	-	-	-	-	-
<b>Kota Sabang</b>	<b>1 073</b>	<b>1 038</b>	<b>177</b>	<b>158</b>	<b>1 250</b>	<b>1 196</b>

Catatan/*Note*: <sup>1</sup>Data Kecamatan Sukamakmue masih tergabung ke kecamatan induk sebelum pemekaran

<sup>2</sup> Jumlah guru termasuk kepala sekolah dan guru/*The total of teachers including headmaster and teacher*

Sumber/*Source*: Kementerian Pendidikan, Kebudayaan, Riset, dan Teknologi, data semester ganjil/*Ministry of Education, Culture,*



**Tabel**  
**Table 4.1.8**

**Jumlah Sekolah, Guru, dan Murid Sekolah Menengah Kejuruan (SMK) di Bawah Kementerian Pendidikan, Kebudayaan, Riset, dan Teknologi Menurut Kecamatan di Kota Sabang, 2021/2022 dan 2022/2023**  
**Number of Schools, Teachers, and Pupils in Vocational High Schools Under The Ministry of Education, Culture, Research, and Technology by Subdistrict in Sabang Municipality, 2021/2022 and 2022/2023**

Kecamatan Subdistrict	Sekolah/Schools					
	Negeri/Public		Swasta/Private		Jumlah/Total	
	2021/2022	2022/2023	2021/2022	2022/2023	2021/2022	2022/2023
(1)	(2)	(3)	(4)	(5)	(6)	(7)
Sukajaya	1	1	...	...	1	1
Sukakarya	-	-	...	...	-	-
Sukamakmue <sup>1</sup>	-	-	...	...	-	-
<b>Kota Sabang</b>	<b>1</b>	<b>1</b>	<b>...</b>	<b>...</b>	<b>1</b>	<b>1</b>

Lanjutan Tabel/*Continued Table* 4.1.8

Kecamatan Subdistrict	Guru <sup>2</sup> /Teachers <sup>2</sup>					
	Negeri/Public		Swasta/Private		Jumlah/Total	
	2021/2022	2022/2023	2021/2022	2022/2023	2021/2022	2022/2023
(1)	(8)	(9)	(10)	(11)	(12)	(13)
Sukajaya	38	44	...	...	38	44
Sukakarya	-	-	...	...	-	-
Sukamakmue <sup>1</sup>	-	-	...	...	-	-
<b>Kota Sabang</b>	<b>38</b>	<b>44</b>	<b>...</b>	<b>...</b>	<b>38</b>	<b>44</b>

Lanjutan Tabel/*Continued Table 4.1.8*

Kecamatan Subdistrict	Murid/ <i>Pupils</i>					
	Negeri/ <i>Public</i>		Swasta/ <i>Private</i>		Jumlah/ <i>Total</i>	
	2021/2022	2022/2023	2021/2022	2022/2023	2021/2022	2022/2023
(1)	(14)	(15)	(16)	(17)	(18)	(19)
Sukajaya	371	363	...	...	371	363
Sukakarya	-	-	...	...	-	-
Sukamakmue <sup>1</sup>	-	-	...	...	-	-
<b>Kota Sabang</b>	<b>371</b>	<b>363</b>	<b>...</b>	<b>...</b>	<b>-</b>	<b>363</b>

Catatan/*Note*: <sup>1</sup>Data Kecamatan Sukamakmue masih tergabung ke kecamatan induk sebelum pemekaran

<sup>2</sup>Guru yang mengajar di 2 sekolah atau lebih dihitung di masing-masing sekolah. Jumlah guru termasuk kepala sekolah dan guru/*The teacher who taught in two schools or more counted in every school. The total of teachers including headmaster and teacher*

Sumber/*Source*: Kementerian Pendidikan, Kebudayaan, Riset, dan Teknologi, data semester ganjil/*Ministry of Education, Culture, Research, and Technology, Basic Education Data System, odd semester report data*

**Tabel**  
**Table 4.1.9**

**Jumlah Sekolah, Guru, dan Murid Madrasah Aliyah (MA) di Bawah Kementerian Agama Menurut Kecamatan di Kota Sabang, 2021/2022 dan 2022/2023**  
***Number of Schools, Teachers, and Pupils in Madrasah Aliyah (MA) Under the Ministry of Religious Affairs by Subdistrict in Sabang Municipality, 2021/2022 and 2022/2023***

Kecamatan Subdistrict	Sekolah/Schools					
	Negeri/Public		Swasta/Private		Jumlah/Total	
	2021/2022	2022/2023	2021/2022	2022/2023	2021/2022	2022/2023
(1)	(2)	(3)	(4)	(5)	(6)	(7)
Sukajaya	1	1	-	-	1	1
Sukakarya	-	-	-	-	-	-
Sukamakmue <sup>1</sup>	-	-	-	-	-	-
<b>Kota Sabang</b>	<b>1</b>	<b>1</b>	<b>-</b>	<b>-</b>	<b>1</b>	<b>1</b>

Lanjutan Tabel/*Continued Table 4.1.9*

Kecamatan Subdistrict	Guru/Teachers					
	Negeri/Public		Swasta/Private		Jumlah/Total	
	2021/2022	2022/2023	2021/2022	2022/2023	2021/2022	2022/2023
(1)	(8)	(9)	(10)	(11)	(12)	(13)
Sukajaya	31	32	-	-	31	32
Sukakarya	-	-	-	-	-	-
Sukamakmue <sup>1</sup>	-	-	-	-	-	-
<b>Kota Sabang</b>	<b>31</b>	<b>32</b>	<b>-</b>	<b>-</b>	<b>-</b>	<b>32</b>

Lanjutan Tabel/*Continued Table* 4.1.9

Kecamatan Subdistrict	Murid/Pupils					
	Negeri/Public		Swasta/Private		Jumlah/Total	
	2021/2022	2022/2023	2021/2022	2022/2023	2021/2022	2022/2023
(1)	(14)	(15)	(16)	(17)	(18)	(19)
Sukajaya	229	238	-	-	229	238
Sukakarya	-	-	-	-	-	-
Sukamakmue <sup>1</sup>	-	-	-	-	-	-
<b>Kota Sabang</b>	<b>229</b>	<b>238</b>	<b>-</b>	<b>-</b>	<b>229</b>	<b>238</b>

Catatan/Note: <sup>1</sup>Data Kecamatan Sukamakmue masih tergabung ke kecamatan induk sebelum pemekaran

Sumber/Source: Kementerian Agama, EMIS, Data Semester Ganjil/Ministry of Religious Affairs, EMIS, Odd semester report data

**Tabel 4.1.10** Jumlah Desa<sup>1</sup>/Kelurahan yang Memiliki Fasilitas Sekolah Menurut Kecamatan dan Tingkat Pendidikan di Kota Sabang, 2020–2021  
**Number of Villages<sup>1</sup>/Kelurahan Having Educational Facilities by Subdistrict and Educational Level in Sabang Municipality, 2020–2021**

Kecamatan Subdistrict	SD Primary School	
	2020	2021
(1)	(2)	(3)
Sukajaya	5	5
Sukakarya	5	5
Sukamakmue	-	6
<b>Kota Sabang</b>	<b>10</b>	<b>16</b>

Lanjutan Tabel/*Continued Table* 4.1.10

Kecamatan <i>Subdistrict</i>	SMP <i>Junior High School</i>	
	2020	2021
(1)	(4)	(5)
Sukajaya	4	4
Sukakarya	1	1
Sukamakmue	-	3
<b>Kota Sabang</b>	<b>5</b>	<b>8</b>



Lanjutan Tabel/*Continued Table* 4.1.10

Kecamatan <i>Subdistrict</i>	SMA <i>Senior High School</i>	
	2020	2021
(1)	(6)	(7)
Sukajaya	2	2
Sukakarya	1	1
Sukamakmue	-	-
<b>Kota Sabang</b>	<b>3</b>	<b>3</b>

Lanjutan Tabel/*Continued Table* 4.1.10

Kecamatan <i>Subdistrict</i>	SMK <i>Vocational School</i>	
	2020	2021
(1)	(8)	(9)
Sukajaya	1	1
Sukakarya	-	-
Sukamakmue	-	-
<b>Kota Sabang</b>	<b>1</b>	<b>1</b>

Lanjutan Tabel/*Continued Table 4.1.10*

Kecamatan Subdistrict	Perguruan Tinggi University	
	2020	2021
(1)	(10)	(11)
Sukajaya	1	1
Sukakarya	-	-
Sukamakmue	-	-
<b>Kota Sabang</b>	<b>1</b>	<b>1</b>

Catatan/Note: <sup>1</sup> Desa pada tabel ini termasuk Unit Permukiman Transmigrasi (UPT) yang masih dibina oleh kementerian terkait dan nagari di Provinsi Sumatera Barat/Villages in this table include Transmigration Settlement Unit which is still fostered by the relevant ministries and the nagari in the Province of Sumatera Barat

Sumber/Source: BPS, Pendataan Potensi Desa (Podes)/ BPS-Statistics Indonesia, Village Potential Data Collection

**Tabel**  
**Table** 4.1.11

**Angka Partisipasi Murni (APM) dan Angka Partisipasi Kasar (APK) Menurut Jenjang Pendidikan di Kota Sabang, 2021 dan 2022**  
**Net Enrollment Rate and Gross Enrollment Ratio by Educational Level in Sabang Municipality, 2021 and 2022**

Jenjang Pendidikan <i>Educational Level</i>	Angka Partisipasi Murni (APM) <i>Net Enrollment Rate</i>		Angka Partisipasi Kasar (APK) <i>Gross Enrollment Ratio</i>	
	2021	2022	2021	2022
(1)	(2)	(3)	(4)	(5)
SD/MI/Sederajat <i>Primary School</i>	99,75	99,90	110,75	109,39
SMP/MTs/ Sederajat <i>Lower Secondary School</i>	91,99	94,02	103,40	94,02
SMA/SMK/MA/Sederajat <i>Upper Secondary School</i>	77,71	78,86	113,66	112,52

Sumber/Source: BPS, Survei Sosial Ekonomi Nasional (Susenas)/BPS-Statistics Indonesia, National Socioeconomic Survey

**Tabel** 4.1.12 **Persentase Penduduk Berumur 15 Tahun ke Atas yang Melek Huruf di Kota Sabang, 2021 dan 2022**  
**Table** **Percentage of Literate People Aged 15 Years and Over in Sabang Municipality, 2021 and 2022**

Kelompok Umur Age Group	2021	2022
(1)	(2)	(3)
<b>Kota Sabang</b>	99,08	98,82

Sumber/Source: BPS, Survei Sosial Ekonomi Nasional (Susenas)/BPS-Statistics Indonesia, National Socioeconomic Survey

## 4.2 KESEHATAN HEALTH

**Tabel** 4.2.1 **Jumlah Desa<sup>1</sup>/Kelurahan Yang Memiliki Sarana Kesehatan Menurut Kecamatan di Kota Sabang, 2020–2021**  
**Table** **Number of Villages<sup>1</sup>/Kelurahan Having Health Facilities by Subdistrict in Sabang Municipality, 2020–2021**

Kecamatan <i>Subdistrict</i>	Rumah Sakit <i>Hospital</i>	
	2020	2021
(1)	(2)	(3)
Sukajaya	-	-
Sukakarya	1	1
Sukamakmue	-	-
<b>Kota Sabang</b>	<b>1</b>	<b>1</b>

Lanjutan Tabel/*Continued Table 4.2.1*

Kecamatan <i>Subdistrict</i>	Rumah Sakit Bersalin <i>Maternity Hospital</i>	
	2020	2021
(1)	(4)	(5)
Sukajaya	-	-
Sukakarya	-	-
Sukamakmue	-	-
<b>Kota Sabang</b>	-	-

Lanjutan Tabel/*Continued Table 4.2.1*

Kecamatan <i>Subdistrict</i>	Poliklinik <i>Polyclinic</i>	
	2020	2021
(1)	(6)	(7)
Sukajaya	2	3
Sukakarya	1	2
Sukamakmue	-	-
<b>Kota Sabang</b>	<b>3</b>	<b>5</b>



Lanjutan Tabel/*Continued Table 4.2.1*

Kecamatan Subdistrict	Puskesmas Rawat Inap Public Health Center with Inpatient Care	
	2020	2021
(1)	(8)	(9)
Sukajaya	2	2
Sukakarya	3	3
Sukamakmue	-	-
<b>Kota Sabang</b>	<b>5</b>	<b>5</b>

Lanjutan Tabel/*Continued Table* 4.2.1

Kecamatan <i>Subdistrict</i>	Puskesmas Tanpa Rawat Inap <i>Public Health Center without Inpatient Care</i>	
	2020	2021
(1)	(10)	(11)
Sukajaya	1	1
Sukakarya	3	4
Sukamakmue	-	-
<b>Kota Sabang</b>	<b>4</b>	<b>5</b>

Lanjutan Tabel/*Continued Table 4.2.1*

Kecamatan Subdistrict	Apotek Pharmacy	
	2020	2021
(1)	(12)	(13)
Sukajaya	4	4
Sukakarya	3	5
Sukamakmue	-	-
<b>Kota Sabang</b>	<b>7</b>	<b>9</b>

Catatan/Note: <sup>1</sup> Desa pada tabel ini termasuk Unit Permukiman Transmigrasi (UPT) yang masih dibina oleh kementerian terkait dan nagari di Provinsi Sumatera Barat/Villages in this table include Transmigration Settlement Unit which is still fostered by the relevant ministries and the nagari in the Province of Sumatera Barat

Sumber/Source: BPS, Pendataan Potensi Desa (Podes)/BPS-Statistics Indonesia, Village Potential Data Collecting

**Tabel 4.2.2** Jumlah Tenaga Kesehatan Menurut Kecamatan di Kota Sabang, 2022  
**Table** *Number of Health Human Resources by Subdistrict in Sabang Municipality, 2022*

Kecamatan Subdistrict	Tenaga Keperawatan Nursing Worker	Tenaga Kebidanan Midwifery Worker	Tenaga Kefarmasian Pharmaceutical Worker
(1)	(2)	(3)	(4)
Sukajaya	63	35	17
Sukakarya	50	36	8
Sukamakmue <sup>1</sup>	-	-	-
<b>Kota Sabang</b>	<b>113</b>	<b>71</b>	<b>26</b>

Lanjutan Tabel/Continued Table 4.2.2

Kecamatan Subdistrict	Tenaga Kesehatan Masyarakat Public Health worker	Tenaga Kesehatan Lingkungan Enviromental Health Worker	Tenaga Gizi Nutritionist	Ahli Teknologi Laboratorium Medik Medical Laboratory Technician
(1)	(5)	(6)	(7)	(8)
Sukajaya	32	6	8	2
Sukakarya	3	3	5	6
Sukamakmue <sup>1</sup>	-	-	-	-
<b>Kota Sabang</b>	<b>35</b>	<b>9</b>	<b>13</b>	<b>8</b>

Catatan/Note: <sup>1</sup> Data Kecamatan Sukamakmue masih mengikuti Kecamatan Induk sebelum pemekaran

Sumber/Source: Dinas Kesehatan Kota Sabang/Department of Health of Sabang Municipality

**Tabel 4.2.3**  
**Table**

**Jumlah Rumah Sakit Umum, Rumah Sakit Khusus, dan Puskesmas Menurut Kecamatan di Kota Sabang, 2021 dan 2022**  
**Number of General Hospital, Specialized Hospital, and Public Health Center by Subdistrict in Sabang Municipality, 2021 and 2022**

Kecamatan Subdistrict	Rumah Sakit Umum General Hospital		Rumah Sakit Khusus Specialized Hospital	
	2021	2022	2021	2022
(1)	(2)	(3)	(4)	(5)
Sukajaya	-	-	1	1
Sukakarya	1	1	-	-
Sukamakmue <sup>1</sup>	-	-	-	-
<b>Kota Sabang</b>	<b>1</b>	<b>1</b>	<b>1</b>	<b>1</b>

Lanjutan Tabel/*Continued Table* 4.2.3

Kecamatan Subdistrict	Puskesmas <sup>2</sup> Rawat Inap Public Health Center <sup>2</sup> with Inpatient Care		Puskesmas <sup>2</sup> Non Rawat Inap Public Health Center <sup>2</sup> without Inpatient Care	
	2021	2022	2021	2022
(1)	(6)	(7)	(8)	(9)
Sukajaya	2	2	1	1
Sukakarya	2	2	1	1
Sukamakmue <sup>1</sup>	-	-	-	-
<b>Kota Sabang</b>	<b>4</b>	<b>4</b>	<b>2</b>	<b>2</b>

Catatan/*Note*: <sup>1</sup> Data Kecamatan Sukamakmue masih mengikuti Kecamatan Induk sebelum pemekaran

<sup>2</sup> Puskesmas yang teregistrasi/*Registered Public Health Center*

Sumber/*Source*: Dinas Kesehatan Kota Sabang/*Department of Health of Sabang Municipality*

### 4.3 AGAMA DAN SOSIAL LAINNYA RELIGION AND OTHER SOCIAL AFFAIRS

**Tabel 4.3.1** Jumlah Penduduk Menurut Kecamatan dan Agama yang Dianut di Kota Sabang, 2022  
*Population by Subdistrict and Religion in Sabang Municipality, 2022*

Kecamatan Subdistrict	Islam	Protestan Protestant	Katolik Catholic	Hindu	Budha Buddha	Lainnya Others
(1)	(2)	(3)	(4)	(5)	(6)	(7)
Sukajaya	20 237	56	10	0	8	0
Sukakarya	13 307	84	40	0	217	0
Sukamakmue	8 753	4	5	0	4	0
<b>Kota Sabang</b>	<b>42 297</b>	<b>144</b>	<b>55</b>	<b>0</b>	<b>229</b>	<b>0</b>

Sumber/Source: Kantor Wilayah Kementerian Agama Kota Sabang/Regional Office Ministry of Religious Affairs of Sabang Municipality



**Tabel 4.3.2** Jumlah Tempat Peribadatan Menurut Kecamatan di Kota Sabang, 2022  
**Table** *Number of Places of Worship by Subdistrict in Sabang Municipality, 2022*

Kecamatan Subdistrict	Masjid Mosque	Mushola Pray Room	Gereja Protestan Protestant Church	Gereja Katholik Catholic Church	Pura Temple	Vihara
(1)	(2)	(3)	(4)	(5)	(6)	(7)
Sukajaya	9	31	0	0	0	0
Sukakarya	5	21	1	1	0	1
Sukamakmue	7	23	0	0	0	0
<b>Kota Sabang</b>	<b>21</b>	<b>75</b>	<b>1</b>	<b>1</b>	<b>0</b>	<b>1</b>

Sumber/Source: Kantor Wilayah Kementerian Agama Kota Sabang/Regional Office Ministry of Religious Affairs of Sabang Municipality

#### 4.4 KEMISKINAN POVERTY

**Tabel 4.4.1** **Garis Kemiskinan, Jumlah, dan Persentase Penduduk Miskin di Kota Sabang, 2015–2022**  
*Poverty Line, Number, and Percentage of Poor People in Sabang Municipality, 2015–2022*

Tahun Year	Garis Kemiskinan (rupiah/kapita/bulan) Poverty Line (rupiah/capita/month)	Jumlah Penduduk Miskin (ribu) Number of Poor People (thousand)	Persentase Penduduk Miskin Percentage of Poor People
(1)	(2)	(3)	(4)
2015	475 111	5,86	17,69
2016	492 787	5,81	17,33
2017	523 705	5,98	17,66
2018	552 272	5,62	16,31
2019	563 100	5,43	15,60
2020	599 381	5,27	14,94
2021	620 373	5,33	15,32
2022	660 573	5,14	14,66

Sumber/Source: BPS, Survei Sosial Ekonomi Nasional Maret/BPS-Statistics Indonesia, March National Socioeconomic Survey

**Tabel 4.4.2** Indeks Kedalaman Kemiskinan dan Indeks Keparahan Kemiskinan di Kota Sabang, 2015–2022  
**Table 4.4.2** *Poverty Gap Index and Poverty Severity Index in Sabang Municipality, 2015–2022*

Tahun Year	Indeks Kedalaman Kemiskinan Poverty Gap Index	Indeks Keparahan Kemiskinan Poverty Severity Index
(1)	(2)	(3)
2015	2,97	0,85
2016	3,17	0,88
2017	2,99	0,76
2018	2,64	0,64
2019	2,71	0,70
2020	1,94	0,54
2021	2,80	0,82
2022	3,30	1,08

Sumber/Source: BPS, Survei Sosial Ekonomi Nasional Maret/BPS-Statistics Indonesia, March National Socioeconomic Survey

# Bab V

## PERTANIAN, KEHUTANAN, PETERNAKAN, DAN PERIKANAN

*Agriculture, Forestry, Livestock, and Fishery*

### Hortikultura\*

*Horticulture*



#### Produksi Ketimun

*Production of Cucumber*

**998 kuintal**

#### Luas Panen Mentimun

*Harvested Area of Cucumber*

**12 ha**

### Perkebunan\*\*

*Estate Crops*



#### Produksi Kelapa

*Production of Coconut*

**632 ton**

#### Luas Areal Kelapa

*Planted Area of Coconut*

**2.095 ha**

### Peternakan\*\*\*

*Livestock*



#### Populasi Sapi Potong

*Beef Cattle Population*

**1.830 ekor**

#### Populasi Kambing

*Goat Population*

**2.871 ekor**

#### Populasi Ayam Kampung

*Native Chicken Population*

**62.968 ekor**

### Perikanan\*\*\*\*

*Fishery*



#### Produksi Perikanan Tangkap

*Production of Fish Capture*

**8.634,02 ton**

#### Jumlah Rumah Tangga Perikanan Tangkap

*Number of Fish Capture Households*

**1.295**

#### Jumlah Perahu/Kapal

*Number of Fishing Boats*

**739**

Sumber: \*) BPS, Statistik Pertanian Hortikultura SPH-SBS

\*\*) Data Tahun 2021, Dinas Pertanian dan Pangan Kota Sabang

\*\*\*) Dinas Pertanian dan Pangan Kota Sabang

\*\*\*\*) Dinas Kelautan dan Perikanan Kota Sabang



**PENJELASAN TEKNIS**

1. Data pokok tanaman pangan yang dikumpulkan adalah luas panen dan produktivitas (hasil per hektar). Produksi tanaman pangan merupakan hasil perkalian antara luas panen dengan produktivitas. Pengumpulan data luas panen dilakukan setiap bulan dengan pendekatan area kecamatan di seluruh wilayah Indonesia. Pengumpulan data produktivitas dilakukan melalui pengukuran langsung pada plot ubinan berukuran 2½ m x 2½ m. Pengumpulan data produktivitas dilakukan setiap subround (empat bulanan) pada waktu panen petani.
2. Data produksi padi dan palawija yang disajikan adalah dalam kualitas: gabah kering giling (padi), pipilan kering (jagung), biji kering (kedelai dan kacang tanah), dan umbi basah (ubi kayu dan ubi jalar).
3. Tanaman sayuran dan buah-buahan semusim. Tanaman sayuran s e m u s i m adalah tanaman sumber vitamin, garam mineral dan lain-lain yang dikonsumsi dari bagian tanaman yang berupa daun, bunga, buah, dan umbinya, yang berumur kurang dari satu tahun

**TECHNICAL NOTES**

1. *The main food crops data collected consists of harvested area and productivity (yield per hectare). Food crops production is generated by harvested area multiplied by productivity. The harvested area data is collected every month using sub district area approach in all sub district in Indonesia. The productivity data collection is conducted by a direct measurement in 2½m x 2½m crop cutting plot. The productivity measurement is conducted in every subround (four monthly) at the time when farmers are harvesting their crops.*
2. *Production of paddy and secondary crops data are presented in the form of: dry unhusked rice (paddy), dry loose maize (maize), dry shells crops (soybeans and peanuts), and fresh roots (cassava and sweet potatoes).*
3. *Seasonal vegetable and fruit plants Seasonal vegetable plants are plants which are the sources of vitamin, mineral salt, etc, consumed from the part of the plant in the form of leaf, flower, fruit, and root with the age of less than one year.*

**ULASAN**

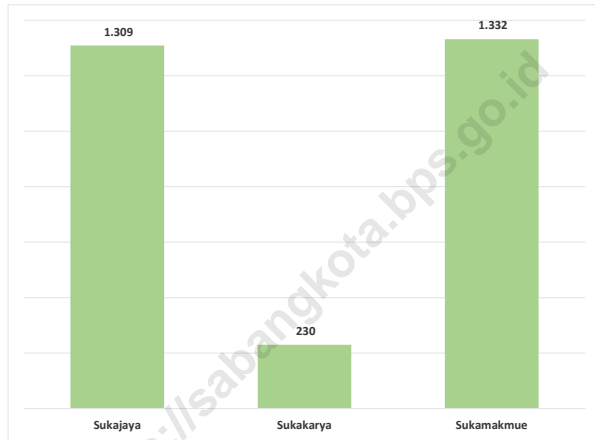
Sektor pertanian memiliki enam subsektor pertanian diantaranya: subsektor tanaman pangan, hortikultura, perkebunan, peternakan, perikanan, dan subsektor kehutanan. Perkebunan merupakan salah satu subsektor pertanian unggulan di Kota Sabang selain subsektor peternakan dan perikanan, produksi tanaman perkebunan terbanyak didominasi oleh tanaman perkebunan kelapa dan cengkeh. Pada subsektor peternakan, khususnya peternakan unggas yang terlihat menonjol adalah peternakan ayam kampung. Sedangkan ternak besar yang menonjol adalah kambing dengan populasi kambing pada tahun tersebut sebanyak 2.871 ekor. Kemudian, subsektor perikanan, pada tahun 2022 terdapat 1.295 rumah tangga perikanan. Komoditas hasil subsektor perikanan pada tahun 2022 sebesar 8.634,2 ton.

**DESCRIPTION**

*The agricultural sector has six agricultural sub-sectors including: food crops, horticulture, plantations, livestock, fisheries, and forestry sub-sectors. Plantation is one of the leading agricultural sub-sectors in Sabang Municipality besides the livestock and fishery sub-sector, the most plantation crop production is dominated by coconut and clove plantations. In the livestock sub-sector, especially poultry farming, the village chicken farm is prominent. While the main livestock that stood out were goats with a population of 2,871 goats that year. Then, in the fisheries sub-sector, in 2022 there will be 1,295 fishing households. Commodities produced by the fisheries sub-sector in 2022 amount to 8,634.2 tonnes.*

**Gambar** 5.1  
**Figures**

**Populasi Kambing Menurut Kecamatan di Kota Sabang, 2022**  
**Goat Population by Subdistrict in Sabang Municipality, 2022**





**5.1 HORTIKULTURA**  
**HORTICULTURE**

**Tabel** 5.1.1 **Luas Panen Tanaman Sayuran Menurut Kecamatan dan Jenis Tanaman di Kota Sabang (ha), 2021 dan 2022<sup>1</sup>**  
**Table** 5.1.1 **Harvested Area of Vegetables by Subdistrict and Kind of Plant in Sabang Municipality (ha), 2021 and 2022<sup>1</sup>**

Kecamatan Subdistrict	Bawang Merah Shallot		Cabai Besar/TW/Teropong Chili/Big Chili	
	2021	2022 <sup>1</sup>	2021	2022 <sup>1</sup>
(1)	(2)	(3)	(4)	(5)
Sukajaya	-	-	-	-
Sukakarya	-	-	-	-
Sukamakmue <sup>2</sup>	-	-	-	-
<b>Kota Sabang</b>	-	-	-	-

Lanjutan Tabel/*Continued Table* 5.1.1

Kecamatan Subdistrict	Cabai Keriting <i>Curly Chili</i>		Terung <i>Eggplant</i>		Cabai Rawit <i>Chili/Cayenne Pepper</i>	
	2021	2022 <sup>1</sup>	2021	2022 <sup>1</sup>	2021	2022 <sup>1</sup>
(1)	(6)	(7)	(8)	(9)	(10)	(11)
Sukajaya	4	4	1	2	4	3
Sukakarya	4	3	2	1	3	1
Sukamakmue <sup>2</sup>	-	-	-	-	-	-
<b>Kota Sabang</b>	<b>8</b>	<b>7</b>	<b>3</b>	<b>3</b>	<b>7</b>	<b>4</b>

Lanjutan Tabel/*Continued Table 5.1.1*

Kecamatan Subdistrict	Kentang Potato		Kubis Cabbage		Tomat Tomato	
	2021	2022 <sup>1</sup>	2021	2022 <sup>1</sup>	2021	2022 <sup>1</sup>
(1)	(12)	(13)	(14)	(15)	(16)	(17)
Sukajaya	-	-	-	-	-	-
Sukakarya	-	-	-	-	-	-
Sukamakmue <sup>2</sup>	-	-	-	-	-	-
<b>Kota Sabang</b>	-	-	-	-	-	-

Lanjutan Tabel/*Continued Table* 5.1.1

Kecamatan Subdistrict	Bawang Putih Garlic		Kacang Panjang Long Beans		Ketimun Cucumber	
	2021	2022 <sup>1</sup>	2021	2022 <sup>1</sup>	2021	2022 <sup>1</sup>
(1)	(18)	(19)	(20)	(21)	(22)	(23)
Sukajaya	-	-	6	5	5	6
Sukakarya	-	-	6	5	5	6
Sukamakmue <sup>2</sup>	-	-	-	-	-	-
<b>Kota Sabang</b>	-	-	<b>12</b>	<b>10</b>	<b>10</b>	<b>12</b>

Catatan/Note: <sup>1</sup>Angka Sementara

<sup>2</sup>Data Kecamatan Sukamakmue masih tergabung ke kecamatan induk sebelum pemekaran

Sumber/Source: BPS, Statistik Pertanian Hortikultura SPH-SBS/BPS-Statistics Indonesia, *Agricultural Statistic for Horticulture SPH-SBS*

**Tabel 5.1.2** **Produksi Tanaman Sayuran Menurut Kecamatan dan Jenis Tanaman di Kota Sabang (kuintal), 2021 dan 2022<sup>1</sup>**  
**Production of Vegetables by Subdistrict and Kind of Plant in Sabang Municipality (quintal), 2021 and 2022<sup>1</sup>**

Kecamatan Subdistrict	Bawang Merah Shallot		Cabai Besar/TW/Teropong Chili/Big Chili	
	2021	2022 <sup>1</sup>	2021	2022 <sup>1</sup>
(1)	(2)	(3)	(4)	(5)
Sukajaya	-	-	-	-
Sukakarya	-	-	-	-
Sukamakmue <sup>2</sup>	-	-	-	-
<b>Kota Sabang</b>	-	-	-	-

<https://sabangkota.bps.go.id>

Lanjutan Tabel/*Continued Table 5.1.2*

Kecamatan Subdistrict	Cabai Keriting <i>Curly Chili</i>		Terung <i>Eggplant</i>		Cabai Rawit <i>Chili/Cayenne Pepper</i>	
	2021	2022 <sup>1</sup>	2021	2022 <sup>1</sup>	2021	2022 <sup>1</sup>
(1)	(6)	(7)	(8)	(9)	(10)	(11)
Sukajaya	86	90	104	207	91	66
Sukakarya	95	67	209	103	70	24
Sukamakmue <sup>2</sup>	-	-	-	-	-	-
<b>Kota Sabang</b>	<b>181</b>	<b>157</b>	<b>313</b>	<b>310</b>	<b>161</b>	<b>90</b>

Lanjutan Tabel/*Continued Table* 5.1.2

Kecamatan Subdistrict	Kentang Potato		Kubis Cabbage		Tomat Tomato	
	2021	2022 <sup>1</sup>	2021	2022 <sup>1</sup>	2021	2022 <sup>1</sup>
(1)	(12)	(13)	(14)	(15)	(16)	(17)
Sukajaya	-	-	-	-	-	-
Sukakarya	-	-	-	-	-	-
Sukamakmue <sup>2</sup>	-	-	-	-	-	-
<b>Kota Sabang</b>	-	-	-	-	-	-

Lanjutan Tabel/*Continued Table* 5.1.2

Kecamatan Subdistrict	Bawang Putih Garlic		Kacang Panjang Long Beans		Ketimun Cucumber	
	2021	2022 <sup>1</sup>	2021	2022 <sup>1</sup>	2021	2022 <sup>1</sup>
(1)	(18)	(19)	(20)	(21)	(22)	(23)
Sukajaya	-	-	145	114	512	617
Sukakarya	-	-	145	116	520	381
Sukamakmue <sup>2</sup>	-	-	-	-	-	-
<b>Kota Sabang</b>	-	-	<b>290</b>	<b>230</b>	<b>1 032</b>	<b>998</b>

Catatan/Note: <sup>1</sup>Angka Sementara

<sup>2</sup>Data Kecamatan Sukamakmue masih tergabung ke kecamatan induk sebelum pemekaran

Sumber/Source: BPS, Statistik Pertanian Hortikultura SPH-SBS/BPS-Statistics Indonesia, *Agricultural Statistic for Horticulture SPH-SBS*



**Tabel**  
**Table** 5.1.3

**Luas Panen Tanaman Sayuran dan Buah-buahan Semusim Menurut Jenis Tanaman di Kota Sabang (ha), 2019–2022<sup>1</sup>**  
**Harvested Area of Seasonal Vegetables and Fruits by Kind of Plant in Sabang Municipality (ha), 2019–2022<sup>1</sup>**

Jenis Tanaman/Kind of Plants	2019	2020	2021	2022 <sup>1</sup>
(1)	(2)	(3)	(4)	(5)
<b>Sayuran/Vegetables:</b>				
Bawang Daun/Scallion	-	-	-	-
Bawang Merah/Shallots	-	-	-	-
Bawang Putih/Garlic	-	-	-	-
Bayam/Spinach	-	-	-	-
Buncis/String Bean	-	-	-	-
Cabai Besar/TW/Teropong/Chili/Big Chili	...	...	-	-
Cabai Keriting/Curly Chili	...	...	8	7
Cabai Rawit/Chili/Cayenne Pepper	4	4	7	4
Jamur Tiram/Mushrooms	...	..	...	...
Jamur Merang/Mushrooms	...	...	-	-
Jamur Lainnya/Mushrooms	...	...	-	-
Kacang Panjang/Long Beans	12	13	12	10
Ketimun/Cucumber	13	13	10	12
Terung/Eggplant	2	3	3	3

Catatan/Note: <sup>1</sup>Angka Sementara

Sumber/Source: BPS, Statistik Pertanian Hortikultura SPH-SBS/BPS-Statistics Indonesia, Agricultural Statistic for Horticulture SPH-SBS

**Tabel**  
**Table** 5.1.4

**Produksi Tanaman Sayuran dan Buah-buahan Semusim Menurut Jenis Tanaman di Kota Sabang (kuintal), 2019–2022<sup>1</sup>**

*Production of Seasonal Vegetables and Fruits by Kind of Plant in Sabang Municipality (quintal), 2019–2022<sup>1</sup>*

Jenis Tanaman/Kind of Plants	2019	2020	2021	2022 <sup>1</sup>
(1)	(2)	(3)	(4)	(5)
<b>Sayuran/Vegetables:</b>				
Bawang Daun/Scallion	-	-	-	-
Bawang Merah/Shallots	-	-	-	-
Bawang Putih/Garlic	-	-	-	-
Bayam/Spinach	-	-	-	-
Buncis/String Bean	-	-	-	-
Cabai Besar/TW/Teropong/Chili/Big Chili	...	...	-	-
Cabai Keriting/Curly Chili	...	...	181	157
Cabai Rawit/Chili/Cayenne Pepper	119	101	161	90
Jamur Tiram/Mushrooms	...	..	...	...
Jamur Merang/Mushrooms	...	...	-	-
Jamur Lainnya/Mushrooms	...	...	-	-
Kacang Panjang/Long Beans	286	310	290	230
Ketimun/Cucumber	1 348	1 348	1 032	998
Terung/Eggplant	210	309	313	310

Catatan/Note: <sup>1</sup>Angka Sementara

Sumber/Source: BPS, Statistik Pertanian Hortikultura SPH-SBS/BPS-Statistics Indonesia, Agricultural Statistic for Horticulture SPH-SBS

**Tabel**  
**Table** 5.1.5

**Luas Panen Tanaman Biofarmaka Menurut Kecamatan dan Jenis Tanaman di Kota Sabang (m<sup>2</sup>), 2021 dan 2022<sup>1</sup>**  
**Harvested Area of Medicinal Plants by Subdistrict and Kind of Plant in Sabang Municipality (m<sup>2</sup>), 2021 and 2022<sup>1</sup>**

Kecamatan Subdistrict	Jahe Ginger		Laos/Lengkuas Galanga		Kencur East Indian Galangal	
	2021	2022 <sup>1</sup>	2021	2022 <sup>1</sup>	2021	2022 <sup>1</sup>
(1)	(2)	(3)	(4)	(5)	(6)	(7)
Sukajaya	-	-	-	-	-	-
Sukakarya	-	-	-	-	-	-
Sukamakmue <sup>2</sup>	-	-	-	-	-	-
<b>Kota Sabang</b>	-	-	-	-	-	-

Lanjutan Tabel/*Continued Table* 5.1.5

Kecamatan <i>Subdistrict</i>	Kunyit <i>Turmeric</i>		Lempuyang <i>Zingiber Aromaticum</i>		Lidah Buaya <i>Aloevera</i>	
	2021	2022 <sup>1</sup>	2021	2022 <sup>1</sup>	2021	2022 <sup>1</sup>
(1)	(8)	(9)	(10)	(11)	(12)	(13)
Sukajaya	-	-	-	-	-	-
Sukakarya	-	-	-	-	-	-
Sukamakmue <sup>2</sup>	-	-	-	-	-	-
<b>Kota Sabang</b>	-	-	-	-	-	-

Catatan/*Note*: <sup>1</sup>Angka Sementara

<sup>2</sup>Data Kecamatan Sukamakmue masih tergabung ke kecamatan induk sebelum pemekaran

Sumber/*Source*: BPS, Statistik Pertanian Hortikultura SPH-SBS/BPS-*Statistics Indonesia, Agricultural Statistic for Horticulture SPH-SBS*

**Tabel** 5.1.6 **Produksi Tanaman Biofarmaka Menurut Kecamatan dan Jenis Tanaman di Kota Sabang (kg), 2021 dan 2022**  
**Table** 5.1.6 **Production of Medicinal Plants by Subdistrict and Kind of Plant in Sabang Municipality (kg), 2021 and 2022**

Kecamatan Subdistrict	Jahe Ginger		Laos/Lengkuas Galanga		Kencur East Indian Galangal	
	2021	2022 <sup>1</sup>	2021	2022 <sup>1</sup>	2021	2022 <sup>1</sup>
(1)	(2)	(3)	(4)	(5)	(6)	(7)
Sukajaya	-	-	-	-	-	-
Sukakarya	-	-	-	-	-	-
Sukamakmue <sup>2</sup>	-	-	-	-	-	-
<b>Kota Sabang</b>	-	-	-	-	-	-

Lanjutan Tabel/*Continued Table* 5.1.6

Kecamatan Subdistrict	Kunyit <i>Turmeric</i>		Lempuyang <i>Zingiber Aromaticum</i>		Lidah Buaya <i>Aloevera</i>	
	2021	2022 <sup>1</sup>	2021	2022 <sup>1</sup>	2021	2022 <sup>1</sup>
(1)	(8)	(9)	(10)	(11)	(12)	(13)
Sukajaya	-	-	-	-	-	-
Sukakarya	-	-	-	-	-	-
Sukamakmue <sup>2</sup>	-	-	-	-	-	-
<b>Kota Sabang</b>	-	-	-	-	-	-

Catatan/Note: <sup>1</sup>Angka Sementara

<sup>2</sup>Data Kecamatan Sukamakmue masih tergabung ke kecamatan induk sebelum pemekaran

Sumber/Source: BPS, Statistik Pertanian Hortikultura SPH-SBS/BPS-Statistics Indonesia, *Agricultural Statistic for Horticulture SPH-SBS*

**Tabel** 5.1.7 **Luas Panen Tanaman Biofarmaka Menurut Jenis Tanaman di Kota Sabang (m<sup>2</sup>), 2019–2022<sup>1</sup>**  
**Harvested Area of Medicinal Plants by Kind of Plant in Sabang Municipality (m<sup>2</sup>), 2019–2022<sup>1</sup>**

Jenis Tanaman Kind of Plants	2019	2020	2021	2022 <sup>1</sup>
(1)	(2)	(3)	(4)	(5)
Jeruk Nipis <sup>2</sup>	-	-	-	-
Mahkota Dewa <sup>1</sup> / <i>Phaleria Macrocarpa</i> <sup>2</sup>	-	-	-	-
Serai	-	-	-	-
Jahe/ <i>Ginger</i>	-	-	-	-
Kapulaga/ <i>Java Cardamon</i>	-	-	-	-
Kencur/ <i>East Indian Galangal</i>	-	-	-	-
Kunyit/ <i>Turmeric</i>	-	-	-	-
Laos/ <i>Lengkuas/Galanga</i>	-	-	-	-
Lempuyang/ <i>Zingiber Aromaticum</i>	-	-	-	-
Lidah Buaya/ <i>Aloevera</i>	-	-	-	-
Mengkudu <sup>1</sup> / <i>Indian Mulberry</i> <sup>2</sup>	-	-	-	-
Temuireng/ <i>Black Turmeric</i>	-	-	-	-
Temukunci/ <i>Chinese Keys</i>	-	-	-	-
Temulawak/ <i>Java Turmeric</i>	-	-	-	-
Sambiloto/ <i>King of Bitter</i>	-	-	-	-

Catatan/Note: <sup>1</sup>Angka Sementara

<sup>2</sup> Satuan luas panen dalam pohon/*The unit of harvested area are tree*

Sumber/Source: BPS, Statistik Pertanian Hortikultura SPH-TBF/BPS-Statistics Indonesia, Agricultural Statistic for Horticulture SPH-TBF

**Tabel** 5.1.8 **Produksi Tanaman Biofarmaka Menurut Jenis Tanaman di Kota Sabang (kg), 2019–2022<sup>1</sup>**  
**Table** 5.1.8 **Production of Medicinal Plants by Kind of Plant in Sabang Municipality (kg), 2019–2022<sup>1</sup>**

Jenis Tanaman <i>Kind of Plants</i>	2019	2020	2021	2022 <sup>1</sup>
(1)	(2)	(3)	(4)	(5)
Jeruk Nipis	-	-	-	-
Mahkota Dewa/ <i>Phaleria Macrocarpa</i>	-	-	-	-
Serai	-	-	-	-
Jahe/ <i>Ginger</i>	-	-	-	-
Kapulaga/ <i>Java Cardamon</i>	-	-	-	-
Kencur/ <i>East Indian Galangal</i>	-	-	-	-
Kunyit/ <i>Turmeric</i>	-	-	-	-
Laos/ <i>Lengkuas/Galanga</i>	-	-	-	-
Lempuyang/ <i>Zingiber Aromaticum</i>	-	-	-	-
Lidah Buaya/ <i>Aloevera</i>	-	-	-	-
Mengkudu/ <i>Indian Mulberry</i>	-	-	-	-
Temuireng/ <i>Black Turmeric</i>	-	-	-	-
Temukunci/ <i>Chinese Keys</i>	-	-	-	-
Temulawak/ <i>Java Turmeric</i>	-	-	-	-
Sambiloto/ <i>King of Bitter</i>	-	-	-	-

Catatan/Note: <sup>1</sup>Angka Sementara

Sumber/Source: BPS, Statistik Pertanian Hortikultura SPH-TBF/BPS-Statistics Indonesia, Agricultural Statistic for Horticulture SPH-TBF



**Tabel** 5.1.9 **Luas Panen Tanaman Hias Menurut Kecamatan dan Jenis Tanaman di Kota Sabang (m<sup>2</sup>), 2021 dan 2022<sup>1</sup>**  
**Table** 5.1.9 **Harvested Area of Ornamental Plants by Subdistrict and Kind of Plant in Sabang Municipality (m<sup>2</sup>), 2021 and 2022<sup>1</sup>**

Kecamatan Subdistrict	Angrek Pot/Orchid		Anggrek Potong/Orchid	
	2021	2022 <sup>1</sup>	2021	2022 <sup>1</sup>
(1)	(2)	(3)	(4)	(5)
Sukajaya	-	-	-	-
Sukakarya	-	-	-	-
Sukamakmue <sup>2</sup>	-	-	-	-
<b>Kota Sabang</b>	-	-	-	-

<https://sabangkota.bps.go.id>

Lanjutan Tabel/*Continued Table* 5.1.9

Kecamatan <i>Subdistrict</i>	Krisan/ <i>Chrysantemum</i>		Mawar/ <i>Rose</i>	
	2021	2022 <sup>1</sup>	2021	2022 <sup>1</sup>
(1)	(6)	(7)	(8)	(9)
Sukajaya	-	-	-	-
Sukakarya	-	-	-	-
Sukamakmue <sup>2</sup>	-	-	-	-
<b>Kota Sabang</b>	-	-	-	-

Lanjutan Tabel/*Continued Table* 5.1.9

Kecamatan Subdistrict	Sedap Malam/ <i>Tuberose</i>		Anthurium Bunga/ <i>Flamingo Lily Flower</i>		Anthurium Daun/ <i>Anthurium</i>	
	2021	2022 <sup>1</sup>	2021	2022 <sup>1</sup>	2021	2022 <sup>1</sup>
(1)	(10)	(11)	(12)	(13)	(14)	(15)
Sukajaya	-	-	-	-	-	-
Sukakarya	-	-	-	-	-	-
Sukamakmue <sup>2</sup>	-	-	-	-	-	-
<b>Kota Sabang</b>	-	-	-	-	-	-

Catatan/*Note*: <sup>1</sup>Angka Sementara

<sup>2</sup>Data Kecamatan Sukamakmue masih tergabung ke kecamatan induk sebelum pemekaran

Sumber/*Source*: BPS, Statistik Pertanian Hortikultura SPH-SBS/*BPS-Statistics Indonesia, Agricultural Statistic for Horticulture SPH-SBS*

**Tabel**  
**Table** 5.1.10

**Produksi Tanaman Hias Menurut Kecamatan dan Jenis  
Tanaman di Kota Sabang (tangkai), 2021 dan 2022<sup>1</sup>**  
*Production of Ornamental Plants by Subdistrict and Kind of  
Plant in Sabang Municipality (stalks), 2021 and 2022<sup>1</sup>*

Kecamatan Subdistrict	Angrek Pot/ <i>Orchid</i>		Angrek Potong/ <i>Orchid</i>	
	2021	2022 <sup>1</sup>	2021	2022 <sup>1</sup>
(1)	(2)	(3)	(4)	(5)
Sukajaya	-	-	-	-
Sukakarya	-	-	-	-
Sukamakmue <sup>2</sup>	-	-	-	-
<b>Kota Sabang</b>	-	-	-	-

Lanjutan Tabel/*Continued Table* 5.1.10

Kecamatan <i>Subdistrict</i>	Krisan/ <i>Chrysantemum</i>		Mawar/ <i>Rose</i>	
	2021	2022 <sup>1</sup>	2021	2022 <sup>1</sup>
(1)	(6)	(7)	(8)	(9)
Sukajaya	-	-	-	-
Sukakarya	-	-	-	-
Sukamakmue <sup>2</sup>	-	-	-	-
<b>Kota Sabang</b>	-	-	-	-

Lanjutan Tabel/*Continued Table* 5.1.10

Kecamatan Subdistrict	Sedap Malam/ <i>Tuberose</i>		Anthurium Bunga/ <i>Flamingo Lily Flower</i>		Anthurium Daun/ <i>Anthurium</i>	
	2021	2022 <sup>1</sup>	2021	2022 <sup>1</sup>	2021	2022 <sup>1</sup>
(1)	(10)	(11)	(12)	(13)	(14)	(15)
Sukajaya	-	-	-	-	-	-
Sukakarya	-	-	-	-	-	-
Sukamakmue <sup>2</sup>	-	-	-	-	-	-
<b>Kota Sabang</b>	-	-	-	-	-	-

Catatan/*Note*: <sup>1</sup>Angka Sementara

<sup>2</sup>Data Kecamatan Sukamakmue masih tergabung ke kecamatan induk sebelum pemekaran

Sumber/*Source*: BPS, Statistik Pertanian Hortikultura SPH-SBS/*BPS-Statistics Indonesia, Agricultural Statistic for Horticulture SPH-SBS*

**Tabel** 5.1.11 **Luas Panen Tanaman Hias Menurut Jenis Tanaman di Kota Sabang (m<sup>2</sup>), 2019–2022<sup>1</sup>**  
**Table** 5.1.11 **Harvested Area of Ornamental Plants by Kind of Plant in Sabang Municipality (m<sup>2</sup>), 2019–2022<sup>1</sup>**

Jenis Tanaman Kind of Plants	2019	2020	2021	2022 <sup>1</sup>
(1)	(2)	(3)	(4)	(5)
Angrek Pot/ <i>Orchid</i>	...	...	-	-
Anggrek Potong/ <i>Orchid</i>	...	...	-	-
Krisan/ <i>Chrysantemum</i>	-	-	-	-
Mawar/ <i>Rose</i>	-	-	-	-
Sedap Malam/ <i>Tuberose</i>	-	-	-	-
Anthurium Bunga/ <i>Flamingo Lily Flower</i>	-	-	-	-
Anthurium Daun/ <i>Anthurium</i>	-	-	...	...

Catatan/Note: <sup>1</sup>Angka Sementara

Sumber/Source: BPS, Statistik Pertanian Hortikultura SPH-TBF/BPS-Statistics Indonesia, Agricultural Statistic for Horticulture SPH-TBF

**Tabel**  
**Table** 5.1.12

**Produksi Tanaman Hias Menurut Jenis Tanaman di Kota Sabang (tangkai), 2019–2022<sup>1</sup>**  
**Production of Ornamental Plants by Kind of Plant n Sabang Municipality (stalks), 2019–2022<sup>1</sup>**

Jenis Tanaman Kind of Plants	2019	2020	2021	2022 <sup>1</sup>
(1)	(2)	(3)	(4)	(5)
Angrek Pot/ <i>Orchid</i> <sup>2</sup>	...	...	-	-
Anggrek Potong/ <i>Orchid</i>	...	...	-	-
Krisan/ <i>Chrysantemum</i>	-	-	-	-
Mawar/ <i>Rose</i>	-	-	-	-
Sedap Malam/ <i>Tuberose</i>	-	-	-	-
Anthurium Bunga/ <i>Flamingo Lily Flower</i>	-	-	-	-
Anthurium Daun/ <i>Anthurium</i> <sup>2</sup>	-	-	...	...

Catatan/Note: <sup>1</sup>Angka Sementara

<sup>2</sup>Satuan produksi dalam pohon/*The unit of production are tree*

Sumber/Source: BPS, Statistik Pertanian Hortikultura SPH-TH/BPS-Statistics Indonesia, *Agricultural Statistik for Horticulture SPH-TH*



**Tabel** 5.1.13 **Produksi Buah-buahan Menurut Kecamatan dan Jenis Tanaman di Kota Sabang (kuintal), 2021 dan 2022<sup>1</sup>**  
**Table** *Production of Fruits by Subdistrict and Kind of Plant in Sabang Municipality (kuintal), 2021 and 2022<sup>1</sup>*

Kecamatan Subdistrict	Alpukat/Avocado		Belimbing/Star Fruit	
	2021	2022 <sup>1</sup>	2021	2022 <sup>1</sup>
(1)	(2)	(3)	(4)	(5)
Sukajaya	46	25	166	164
Sukakarya	49	28	28	32
Sukamakmue <sup>2</sup>	-	-	-	-
<b>Kota Sabang</b>	<b>95</b>	<b>53</b>	<b>194</b>	<b>196</b>

Lanjutan Tabel/*Continued Table* 5.1.13

Kecamatan Subdistrict	Jambu Air/Water Apple		Jambu Biji/Guava	
	2021	2022 <sup>1</sup>	2021	2022 <sup>1</sup>
(1)	(6)	(7)	(8)	(9)
Sukajaya	41	24	78	79
Sukakarya	58	12	69	112
Sukamakmue <sup>2</sup>	-	-	-	-
<b>Kota Sabang</b>	<b>99</b>	<b>36</b>	<b>147</b>	<b>191</b>

Lanjutan Tabel/*Continued Table* 5.1.13

Kecamatan <i>Subdistrict</i>	Jengkol/ <i>Jengkol</i>		Jeruk Besar/ <i>Pomelo</i>	
	2021	2022 <sup>1</sup>	2021	2022 <sup>1</sup>
(1)	(10)	(11)	(12)	(13)
Sukajaya	12	2	34	21
Sukakarya	21	5	8	8
Sukamakmue <sup>2</sup>	-	-	-	-
<b>Kota Sabang</b>	<b>33</b>	<b>7</b>	<b>42</b>	<b>29</b>

<https://sabangkota.bps.go.id>

Lanjutan Tabel/*Continued Table* 5.1.13

Kecamatan Subdistrict	Sukun/Breadfruit		Mangga/Mango	
	2021	2022 <sup>1</sup>	2021	2022 <sup>1</sup>
(1)	(14)	(15)	(16)	(17)
Sukajaya	176	164	241	31
Sukakarya	39	36	193	33
Sukamakmue <sup>2</sup>	-	-	-	-
<b>Kota Sabang</b>	<b>215</b>	<b>200</b>	<b>434</b>	<b>64</b>

Lanjutan Tabel/*Continued Table* 5.1.13

Kecamatan <i>Subdistrict</i>	Melinjo/Gnetum/ <i>Melinjo</i>		Nangka/Cempedak/ <i>Jackfruit</i>	
	2021	2022 <sup>1</sup>	2021	2022 <sup>1</sup>
(1)	(18)	(19)	(20)	(21)
Sukajaya	128	128	228	118
Sukakarya	89	88	183	177
Sukamakmue <sup>2</sup>	0	-	-	-
<b>Kota Sabang</b>	<b>217</b>	<b>216</b>	<b>411</b>	<b>295</b>

<https://sabangkota.bps.go.id>

Lanjutan Tabel/*Continued Table* 5.1.13

Kecamatan Subdistrict	Nenas/Pineapple		Pepaya/Papaya	
	2021	2022 <sup>1</sup>	2021	2022 <sup>1</sup>
(1)	(22)	(23)	(24)	(24)
Sukajaya	178	134	639	570
Sukakarya	54	136	335	268
Sukamakmue <sup>2</sup>	-	-	-	-
<b>Kota Sabang</b>	<b>232</b>	<b>270</b>	<b>974</b>	<b>838</b>

Lanjutan Tabel/*Continued Table* 5.1.13

Kecamatan Subdistrict	Pisang/Banana		Rambutan/Rambutan	
	2021	2022 <sup>1</sup>	2021	2022 <sup>1</sup>
(1)	(25)	(26)	(27)	(28)
Sukajaya	5 327	4 807	35	-
Sukakarya	3 153	3 295	14	-
Sukamakmue <sup>2</sup>	-	-	-	-
<b>Kota Sabang</b>	<b>8 480</b>	<b>8 102</b>	<b>49</b>	<b>-</b>

Lanjutan Tabel/*Continued Table* 5.1.13

Kecamatan Subdistrict	Salak/ <i>Snakefruit</i>		Sirsak/ <i>Soursop</i>		Sawo/ <i>Sapodilla/Sawo</i>	
	2021	2022 <sup>1</sup>	2021	2022 <sup>1</sup>	2021	2022 <sup>1</sup>
(1)	(29)	(30)	(31)	(32)	(33)	(34)
Sukajaya	219	222	32	32	44	44
Sukakarya	28	28	71	72	40	40
Sukamakmue <sup>2</sup>	-	-	-	-	-	-
<b>Kota Sabang</b>	<b>247</b>	<b>250</b>	<b>103</b>	<b>104</b>	<b>84</b>	<b>84</b>

Catatan/*Note*: <sup>1</sup>Angka Sementara

<sup>2</sup>Data Kecamatan Sukamakmue masih tergabung ke kecamatan induk sebelum pemekaran

Sumber/*Source*: BPS, Statistik Pertanian Hortikultura SPH-SBS/*BPS-Statistics Indonesia, Agricultural Statistic for Horticulture SPH-SBS*



**Tabel** 5.1.14 **Produksi Buah-Buahan dan Sayuran Tahunan Menurut Jenis Tanaman di Kota Sabang (kuintal), 2019–2022<sup>1</sup>**  
**Table** 5.1.14 **Production of Annual Fruits and Vegetables by Kind of Plant in Sabang Municipality (quintal), 2019–2022<sup>1</sup>**

Jenis Tanaman/Kind of Plants	2019	2020	2021	2022 <sup>1</sup>
(1)	(2)	(3)	(4)	(5)
<b>Buah–Buahan/Fruits:</b>				
Alpukat/Avocado	87	91	95	53
Belimbing/Star Fruit	201	193	194	196
Jambu Air/Water Apple	42	45	99	36
Jambu Biji/Guava	95	139	147	191
Jengkol/Jengkol	6	9	33	7
Jeruk Besar/Pomelo	35	41	42	29
Mangga/Mango	-	770	434	64
Melinjo/Gnetum/Melinjo	206	209	217	216
Nangka/Cempedak/Jackfruit	281	400	411	295
Nenas/Pineapple	107	249	232	270
Pepaya/Papaya	926	1 019	974	838
Pisang/Banana	4 772	15 035	8 480	8 102
Rambutan/Rambutan	164	147	49	-
Salak/Snakefruit	237	243	247	250
Sawo/Sapodilla/Sawo	72	81	84	84
Sirsak/Soursop	88	98	103	104
Sukun/Breadfruit	168	210	215	200

Catatan/Note: <sup>1</sup>Angka Sementara

Sumber/Source: BPS, Statistik Pertanian Hortikultura SPH-TBF/BPS-Statistics Indonesia, Agricultural Statistic for Horticulture SPH-TBF

## 5.2 PERKEBUNAN ESTATE CROPS

**Tabel** 5.2.1 **Luas Areal Tanaman Perkebunan Menurut Kecamatan dan Jenis Tanaman di Kota Sabang (ha), 2021 dan 2022**  
*Planted Area of Estate Crops by Subdistrict and Type of Crops in Sabang Municipality (ha), 2021 and 2022*

Kecamatan Subdistrict	Kelapa Sawit/Oil Palm		Kelapa/Coconut	
	2021	2022	2021	2022
(1)	(2)	(3)	(4)	(5)
Sukajaya	-	...	1 073	...
Sukakarya	-	...	1 022	...
Sukamakmue <sup>2</sup>	-	...	-	...
<b>Kota Sabang</b>	-	...	<b>2 095</b>	...

Lanjutan Tabel/*Continued Table* 5.2.1

Kecamatan Subdistrict	Karet/Rubber		Kopi/Coffee	
	2021	2022	2021	2022
(1)	(6)	(7)	(8)	(9)
Sukajaya	-	...	-	...
Sukakarya	-	...	-	...
Sukamakmue <sup>2</sup>	-	...	-	...
<b>Kota Sabang</b>	-	...	-	...

Lanjutan Tabel/*Continued Table* 5.2.1

Kecamatan Subdistrict	Kakao/Cocoa		Tebu/Sugar cane	
	2021	2022	2021	2022
(1)	(10)	(11)	(12)	(13)
Sukajaya	293	...	-	...
Sukakarya	442	...	-	...
Sukamakmue <sup>2</sup>	-	...	-	...
<b>Kota Sabang</b>	<b>735</b>	<b>...</b>	<b>-</b>	<b>...</b>

Lanjutan Tabel/*Continued Table 5.2.1*

Kecamatan <i>Subdistrict</i>	Teh/ <i>Tea</i>		Tembakau/ <i>Tobacco</i>	
	2021	2022	2021	2022
(1)	(14)	(15)	(16)	(17)
Sukajaya	-	...	-	...
Sukakarya	-	...	-	...
Sukamakmue <sup>2</sup>	-	...	-	...
<b>Kota Sabang</b>	-	...	-	...

Catatan/*Note*: Data tahun 2022 belum tersedia

<sup>2</sup>Data Kecamatan Sukamakmue masih tergabung ke kecamatan induk sebelum pemekaran

Sumber/*Source*: Dinas Pertanian dan Pangan Kota Sabang/*Department of Agriculture and Horticulture of Sabang Municipality*

**Tabel**  
**Table** 5.2.2

**Produksi Perkebunan Menurut Kecamatan dan Jenis  
Tanaman di Kota Sabang (ton), 2021 dan 2022**  
*Production of Estates by Subdistrict and Type of Crops in  
Sabang Municipality (ton), 2021 and 2022*

Kecamatan Subdistrict	Kelapa Sawit/Oil Palm		Kelapa/Coconut	
	2021	2022	2021	2022
(1)	(2)	(3)	(4)	(5)
Sukajaya	-	...	376	...
Sukakarya	-	...	256	...
Sukamakmue <sup>2</sup>	-	...	-	...
<b>Kota Sabang</b>	-	...	<b>632</b>	...

Lanjutan Tabel/*Continued Table 5.2.2*

Kecamatan Subdistrict	Karet/Rubber		Kopi/Coffee	
	2021	2022	2021	2022
(1)	(6)	(7)	(8)	(9)
Sukajaya	-	...	-	-
Sukakarya	-	...	-	-
Sukamakmue <sup>2</sup>	-	...	-	-
<b>Kota Sabang</b>	-	...	-	-

<https://sabangkota.bps.go.id>

Lanjutan Tabel/*Continued Table 5.2.2*

Kecamatan Subdistrict	Kakao/Cocoa		Tebu/Sugar cane	
	2021	2022	2021	2022
(1)	(10)	(11)	(12)	(13)
Sukajaya	64	...	-	...
Sukakarya	121	...	-	...
Sukamakmue <sup>2</sup>	-	...	-	...
<b>Kota Sabang</b>	<b>185</b>	<b>...</b>	<b>-</b>	<b>...</b>



Lanjutan Tabel/*Continued Table* 5.2.2

Kecamatan <i>Subdistrict</i>	Teh/ <i>Tea</i>		Tembakau/ <i>Tobacco</i>	
	2021	2022	2021	2022
(1)	(14)	(15)	(16)	(17)
Sukajaya	-	...	-	...
Sukakarya	-	...	-	...
Sukamakmue <sup>2</sup>	-	...	-	...
<b>Kota Sabang</b>	-	...	-	...

Catatan/*Note*: Data tahun 2022 belum tersedia

<sup>2</sup>Data Kecamatan Sukamakmue masih tergabung ke kecamatan induk sebelum pemekaran

Sumber/*Source*: Dinas Pertanian dan Pangan Kota Sabang/*Department of Agriculture and Horticulture of Sabang Municipality*

**Tabel**  
**Table** 5.2.3

**Luas Areal Tanaman Perkebunan Rakyat Menurut Jenis Tanaman di Kota Sabang (ha), 2018–2022**  
**Planted Area of Smallholder Estate Crops by Type of Crops in Sabang Municipality (ha), 2018–2022**

Jenis Tanaman Kind of Plants	2018	2019	2020	2021	2022 <sup>x</sup>
(1)	(2)	(3)	(4)	(5)	(6)
Kapuk/Kapok Tree	14	14	14	14	...
Karet/Rubber	-	-	-	-	...
Kelapa/Coconut	2 169	2 162	2 099	2 095	...
Kelapa sawit/Oil palm	-	-	-	-	...
Kopi/Coffee	-	-	-	-	...
Kakao/Cocoa	737	737	735	735	...
Teh/Tea	-	-	-	-	...
Jambu mete/Cashew nut	-	-	-	-	...
Pala/Nutmeg	67	67	69	69	...
Lada/Pepper	-	-	4	4	...
Cengkeh/Clove	2 766	2 766	2 766	2 766	...
Tebu/Sugar cane	-	-	-	-	...
Tembakau/Tobacco	-	-	-	-	...
Nilam/Patchouli	5	7	7	7	...
Pinang/Areca Nut	204,5	208	271	275	...
Kemiri/Candle Nut	21	21	21	21	...

Catatan/Note: Angka tahun 2022 belum tersedia

Sumber/Source: Dinas Pertanian dan Pangan Kota Sabang/Department of Agriculture and Horticulture of Sabang Municipality

**Tabel**  
**Table** 5.2.4

**Produksi Perkebunan Rakyat Menurut Jenis Tanaman di Kota Sabang (ton), 2018–2022**  
**Production of Smallholder Estates Crops by Type of Crops in Sabang Municipality (ton), 2018–2022**

Jenis Tanaman Kind of Plants	2018	2019	2020	2021	2022 <sup>x</sup>
(1)	(2)	(3)	(4)	(5)	(6)
Kapuk/Kapok Tree	1,5	2	1	1	...
Karet/Rubber	-	-	-	-	...
Kelapa/Coconut	665	628	634	634	...
Kelapa sawit/Oil palm	-	-	-	-	...
Kopi/Coffee	-	-	-	-	...
Kakao/Cocoa	241	208	183	185	...
Teh/Tea	-	-	-	-	...
Jambu mete/Cashew nut	-	-	-	-	...
Pala/Nutmeg	4	5	7	7	...
Lada/Pepper	-	-	0,21	0,21	...
Cengkeh/Clove	487,1	555	605	668	...
Tebu/Sugar cane	-	-	-	-	...
Tembakau/Tobacco	-	-	-	-	...
Nilam/Patchouli	0,4	0,4	0,49	0,49	...
Pinang/Areca Nut	16,9	25	58	58	...
Kemiri/Candle Nut	2,4	2	2	1,6	...

Catatan/Note: Angka tahun 2022 belum tersedia

Sumber/Source: Dinas Pertanian dan Pangan Kota Sabang/Department of Agriculture and Horticulture of Sabang Municipality

**5.3 PETERNAKAN  
LIVESTOCK**

**Tabel 5.3.1** Populasi Ternak Menurut Kecamatan dan Jenis Ternak di Kota Sabang (ekor), 2022  
*Livestock Population by Subdistrict and Kind of Livestock in Sabang Municipality (head), 2022*

Kecamatan Subdistrict	Sapi Perah/ Daily Cattle	Sapi Potong/ Beef Cattle	Kerbau/ Buffalo	Domba/ Sheep	Kambing/Goat
(1)	(2)	(3)	(4)	(5)	(6)
Sukajaya	-	834	32	18	1 309
Sukakarya	-	356	-	-	230
Sukamakmue	-	640	4	-	1 332
<b>Kota Sabang</b>	<b>-</b>	<b>1 830</b>	<b>36</b>	<b>18</b>	<b>2 871</b>

Sumber/Source: Dinas Pertanian dan Pangan Kota Sabang/Department of Agriculture and Horticulture of Sabang Municipality

**Tabel 5.3.2** **Populasi Unggas Menurut Kecamatan dan Jenis Unggas di Kota Sabang (ekor), 2022**  
**Poultry Population by Subdistrict and Kind of Poultry in Sabang Municipality (head), 2022**

Kecamatan Subdistrict	Ayam Kampung/ Native Chicken	Ayam Petelur/ Layer	Ayam Pedaging/ Broiler	Itik/Itik Manila/ Duck/Muscovy Duck
(1)	(2)	(3)	(4)	(5)
Sukajaya	23 583	-	3 236	1 707
Sukakarya	17 045	-	2 544	1 152
Sukamakmue	22 340	-	3 676	1 202
<b>Kota Sabang</b>	<b>62 968</b>	<b>-</b>	<b>9 456</b>	<b>4 961</b>

Sumber/Source: Dinas Pertanian dan Pangan Kota Sabang/Department of Agriculture and Holticulture of Sabang Municipality

**Tabel**  
**Table** 5.3.3

**Jumlah Ternak yang Dipotong Menurut Kecamatan dan Jenis Ternak di Kota Sabang (ekor), 2022**  
***Livestock Slaughtered by Subdistrict and Kind of Livestock in Sabang Municipality (head), 2022***

<b>Kecamatan Subdistrict</b>	<b>Sapi Perah/ Daily Cattle</b>	<b>Sapi Potong/ Beef Cattle</b>	<b>Kerbau/ Buffalo</b>	<b>Domba/ Sheep</b>	<b>Kambing/Goat</b>
(1)	(2)	(3)	(4)	(5)	(6)
Sukajaya	-	73	-	-	192
Sukakarya	-	279	6	-	213
Sukamakmue	-	68	-	-	178
<b>Kota Sabang</b>	-	<b>420</b>	<b>6</b>	-	<b>583</b>

Sumber/Source: Dinas Pertanian dan Pangan Kota Sabang/Department of Agriculture and Horticulture of Sabang Municipality

**5.4 PERIKANAN  
FISHERY**

**Tabel** 5.4.1 **Produksi Perikanan Tangkap Menurut Kecamatan dan Subsektor di Kota Sabang (ton), 2021 - 2022**  
**Table** 5.4.1 **Production of Fish Capture by Subdistrict and Subsector in Sabang Municipality (ton), 2021 - 2022**

Kecamatan Subdistrict	Perikanan Laut/ Marine Fisheries		Perikanan Umum/ Inland Water Fisheries		Jumlah/ Total	
	2021	2022	2021	2022	2021	2022
(1)	(2)	(3)	(4)	(5)	(6)	(7)
Sukajaya	4 095,78	3 663,26	0	0	4 095,78	3 663,26
Sukakarya	3 310,26	2 531,24	102,20	87,36	3 412,46	2 618,60
Sukamakmue	-	2 324,71	-	27,45	-	2 352,16
<b>Kota Sabang</b>	<b>7 406,04</b>	<b>8 519,21</b>	<b>102,20</b>	<b>114,81</b>	<b>7 508,24</b>	<b>8 634,02</b>

Sumber/Source: Dinas Kelautan dan Perikanan Kota Sabang/Fisheries and Marine of Sabang Municipality

**Tabel 5.4.2** Jumlah Rumah Tangga Perikanan Tangkap Menurut Kecamatan dan Subsektor di Kota Sabang, 2021 - 2022  
**Number of Fish Capture Households by Subdistrict and Subsector in Sabang Municipality, 2021 - 2022**

Kecamatan Subdistrict	Perikanan Laut/ Marine Fisheries		Perikanan Umum/ Inland Water Fisheries		Jumlah/ Total	
	2021	2022	2021	2022	2021	2022
(1)	(2)	(3)	(4)	(5)	(6)	(7)
Sukajaya	804	524	0	0	804	524
Sukakarya	426	376	40	18	466	394
Sukamakmue	-	355	-	22	-	377
<b>Kota Sabang</b>	<b>1 230</b>	<b>1 255</b>	<b>40</b>	<b>40</b>	<b>1 270</b>	<b>1 295</b>

Sumber/Source: Dinas Kelautan dan Perikanan Kota Sabang/Fisheries and Marine of Sabang Municipality



**Tabel 5.4.3** Jumlah Perahu/Kapal Menurut Kecamatan dan Jenis Kapal di Kota Sabang, 2022  
**Number of Fishing Boats by Subdistrict and Type of Boat in Sabang Municipality, 2022**

Kecamatan Subdistrict	Perahu Tanpa Motor/ Nonpowered Boat	Perahu Motor Tempel/ Outbond Motorboat	Kapal Motor/ Inboard Motorboat
	2022	2022	2022
(1)	(2)	(3)	(4)
Sukajaya	68	75	212
Sukakarya	9	93	122
Sukamakmue	3	37	120
<b>Kota Sabang</b>	<b>80</b>	<b>205</b>	<b>454</b>

Sumber/Source: Dinas Kelautan dan Perikanan Kota Sabang/Fisheries and Marine of Sabang Municipality

# Bab VI

## INDUSTRI, PERTAMBANGAN, DAN ENERGI


*Industry, Mining, and Energy*

### Energi Listrik\*

*Electricity*

**Daya Terpasang**  
*Installed Electricity Power*  
**5.875 KW**

**Produksi Listrik**  
*Electricity Production*  
**37.296.293 KWh**



**Listrik Terjual**  
*Electricity Sold*  
**36.848.512 KWh**

**Jumlah Pelanggan Listrik**  
*Number of Electricity Customers*  
**14.620 pelanggan**



**Sumber Daya Air\*\***  
*Water Energy*

**Jumlah Pelanggan Air**  
*Number of Water Customers*  
**7.730 pelanggan**

**Air Disalurkan**  
*Distributed Water*  
**2.267.301 m<sup>3</sup>**

**Nilai Air**  
*Water Value*  
**10,193 miliar rupiah**

Sumber: \*) PLN Kota Sabang

\*\*\*) PDAM Tirta Aneuk Laot



**PENJELASAN TEKNIS**

1. Pelanggan adalah individu atau kelompok, baik rumah tangga, perusahaan atau institusi non profit yang membeli air bersih dari perusahaan air bersih
2. Air disalurkan adalah volume air bersih dari perusahaan air bersih

**TECHNICAL NOTES**

1. *Customers are individuals or groups, whether household, company or non-profit institutions that buy water supply from water supply establishment*
2. *Distributed water is the volume of water supply from water supply establishment.*

<https://sabangkota.bps.go.id>

**ULASAN**

Di era teknologi, keberadaan energi, terutama listrik merupakan suatu hal penting untuk menunjang segala aktivitas penduduk di suatu wilayah, baik itu aktivitas yang berhubungan dengan kegiatan perekonomian, pemerintahan, ataupun kegiatan sehari-hari diluar dua hal tersebut. Pada tahun 2022, pelanggan listrik mengalami kenaikan jika dibandingkan dengan tahun 2021. Ketersediaan air bersih juga merupakan suatu kondisi yang penting terutama di Kota Sabang. Tercatat sebanyak 2.267.301 meter kubik air yang disalurkan ke pelanggan PDAM Kota Sabang dengan sebagian besar pelanggan adalah rumah tangga.

**DESCRIPTION**

*In the technological era, the existence of energy, especially electricity is an important thing to support all the activities of the population in a region, be it activities related to economic activities, government, or daily activities outside of these two things. In 2021, electricity customers will increase compared to 2020. The availability of clean water is also an important condition, especially in Sabang Municipality. It was recorded that 2,267,301 cubic meters of water were distributed to PDAM Sabang Municipality customers, with most of the customers being households.*

**Tabel**  
**Table** 6.1

**Daya Terpasang, Produksi, dan Distribusi Listrik PT. PLN (Persero) pada Cabang/Ranting PLN Menurut Kecamatan di Kota Sabang, 2022**  
***Installed Electricity Power, Production, and Distribution of PT. PLN (Persero) at PLN Branch by Subdistrict in Sabang Municipality, 2022***

Kecamatan Subdistrict	Daya Terpasang Installed Electricity Power (KW)	Produksi Listrik Electricity Production (KWh)	Listrik Terjual Electricity Sold (KWh)	Dipakai Sendiri Own Used (KWh)	Susut/ Hilang Shrinkage/ Lost (KWh)
(1)	(2)	(3)	(4)	(5)	(6)
Sukajaya	...	...	...	...	...
Sukakarya	...	...	...	...	...
Sukamakmue	...	...	...	...	...
<b>Kota Sabang</b>	<b>5 875</b>	<b>37 296 293</b>	<b>36 848 512</b>	<b>361 342</b>	<b>86 440</b>

Sumber/Source: PLN Kota Sabang/ State Electricity Company of Sabang Municipality

**Tabel**  
**Table 6.2****Jumlah Pelanggan Listrik Menurut Kecamatan di Kota Sabang, 2018–2022**  
**Number of Electricity Customers by Subdistrict in Sabang Municipality, 2018–2022**

Kecamatan Subdistrict	2018	2019	2020	2021	2022
(1)	(2)	(3)	(4)	(5)	(6)
Sukajaya	...	...	...	...	...
Sukakarya	...	...	...	...	...
Sukamakmue	...	...	...	...	...
<b>Nama Kabupaten/Kota</b>	<b>12 595</b>	<b>13 481</b>	<b>13 883</b>	<b>14 218</b>	<b>14 620</b>

Sumber/Source: PLN Kota Sabang/ State Electricity Company of Sabang Municipality

**Tabel**  
**Table** 6.3**Jumlah Pelanggan dan Air yang Disalurkan Menurut  
Kecamatan di Kota Sabang, 2022**  
**Number of Customers and Distributed Water by Subdistrict  
in Sabang Municipality, 2022**

Kecamatan Subdistrict	Pelanggan Number of Customers	Air Disalurkan Distributed Water (m <sup>3</sup> )	Nilai Value (Rp)
(1)	(2)	(3)	(4)
Sukajaya	3 752	1 004 008	4 266 568 578
Sukakarya	2 836	916 904	4 223 666 431
Sukamakmue	1 142	346 389	1 703 650 295
<b>Nama Kabupaten/Kota</b>	<b>7 730</b>	<b>2 267 301</b>	<b>10 193 885 304</b>

Sumber/Source: PDAM Tlrta Aneuk Laot/Tirta Aneuk Laot Water Supply Company





# Bab VII

## PARIWISATA

*Tourism*

### Jumlah Rumah Makan/Restoran\*

*Number of Restaurants*

Tahun 2019

**5**

Tahun 2020

**0**

Tahun 2021

**5**

Tahun 2022

**42**



### Jumlah Objek Wisata\*\*

*Number of Tourism Object*

**46**



## PENJELASAN TEKNIS

1. Wisatawan mancanegara (wisman) ialah setiap pengunjung yang mengunjungi suatu negara di luar tempat tinggalnya, didorong oleh satu atau beberapa keperluan tanpa bermaksud memperoleh penghasilan di tempat yang dikunjungi dan lamanya kunjungan tersebut tidak lebih dari satu tahun (12 bulan). Definisi ini mencakup 2 (dua) kategori wisatawan mancanegara, yaitu : a. Wisatawan (turis) ialah setiap pengunjung seperti definisi di atas yang tinggal paling sedikit 24 jam, akan tetapi tidak lebih dari 1 (satu) tahun di tempat yang dikunjungi, dengan maksud antara lain: berlibur, rekreasi, olah raga, bisnis, menghadiri pertemuan, studi, dan kunjungan dengan alasan kesehatan. b. Excursionist ialah setiap pengunjung seperti definisi di atas yang tinggal kurang dari 24 jam di tempat yang dikunjungi (termasuk "Cruise passengers"). Cruise Passengers ialah setiap pengunjung yang tiba di suatu negara di mana mereka tidak menginap di akomodasi yang tersedia di negara tersebut, misalnya dengan kapal laut.
2. Rata-rata lama tinggal adalah rata-rata waktu tinggal wisatawan mancanegara di Indonesia untuk satu kali kunjungan.
3. Usaha penyediaan akomodasi

## TECHNICAL NOTES

1. *Lorem ipsum dolor sit amet, consectetur adipiscing elit, sed diam nonummy nibh euismod tincidunt ut laoreet dolore magna aliquam erat volutpat. Ut wisi enim ad minim veniam, quis nostrud exerci tation ullamcorper suscipit lobortis nisl ut aliquip ex ea commodo consequat. Duis autem vel eum iriure dolor in hendrerit in vulputate velit esse molestie consequat, vel illum dolore eu feugiat nulla facilisis at vero eros et accumsan et iusto odio dignissim qui blandit praesent luptatum zzril delenit augue duis dolore te feugait nulla facilisi.*
2. *Lorem ipsum dolor sit amet, consectetur adipiscing elit, sed diam nonummy nibh euismod tincidunt ut laoreet dolore magna aliquam erat volutpat. Ut wisi enim ad minim veniam, quis nostrud exerci tation ullamcorper suscipit lobortis nisl ut aliquip ex ea commodo consequat. Duis autem vel eum iriure dolor in hendrerit in vulputate velit esse molestie consequat, vel illum dolore eu feugiat nulla facilisis at vero eros et accumsan et iusto odio dignissim qui blandit praesent luptatum zzril delenit augue duis dolore te feugait nulla facilisi.*
3. *Lorem ipsum dolor sit amet, consectetur adipiscing elit, sed*

adalah usaha yang menyediakan pelayanan penginapan yang dapat dilengkapi dengan pelayanan pariwisata lainnya. Usaha penyediaan akomodasi dapat berupa hotel, vila, pondok wisata, bumi perkemahan, persinggahan karavan, dan akomodasi lainnya yang digunakan untuk tujuan pariwisata.

4. Hotel adalah penyediaan akomodasi secara harian berupa kamar-kamar di dalam satu bangunan yang dapat dilengkapi dengan jasa pelayanan makan dan minum, kegiatan hiburan dan atau fasilitas lainnya. Hotel terdiri dari hotel berbintang dan hotel non- bintang.
5. Hotel bintang adalah usaha penyediaan jasa pelayanan penginapan, makan minum serta jasa lainnya bagi umum dengan menggunakan sebagian atau seluruh bangunan. Usaha ini dikelola secara komersial serta memenuhi ketentuan persyaratan sebagai hotel bintang (termasuk berlian) yang ditetapkan dalam surat keputusan instansi yang membinanya. Misalnya hotel bintang lima, hotel bintang empat dan seterusnya.

*diam nonummy nibh euismod tincidunt ut laoreet dolore magna aliquam erat volutpat. Ut wisi enim ad minim veniam, quis nostrud exerci tation ullamcorper suscipit lobortis nisl ut aliquip ex ea commodo consequat. Duis autem vel eum iriure dolor in hendrerit in vulputate velit esse molestie consequat, vel illum dolore eu feugiat nulla facilisis at vero eros et accumsan et iusto odio dignissim qui blandit praesent luptatum zzril delenit augue duis dolore te feugait nulla facilisi.*

4. *Lorem ipsum dolor sit amet, consectetur adipiscing elit, sed diam nonummy nibh euismod tincidunt ut laoreet dolore magna aliquam erat volutpat. Ut wisi enim ad minim veniam, quis nostrud exerci tation ullamcorper suscipit lobortis nisl ut aliquip ex ea commodo consequat. Duis autem vel eum iriure dolor in hendrerit in vulputate velit esse molestie consequat, vel illum dolore eu feugiat nulla facilisis at vero eros et accumsan et iusto odio dignissim qui blandit praesent luptatum zzril delenit augue duis dolore te feugait nulla facilisi.*

**ULASAN**

Kota Sabang terletak di seberang utara pulau Sumatera. Karakteristik Kota Sabang berupa kepulauan yang dikelilingi laut yang indah menjadikan wilayah ini sebagai salah satu destinasi wisata bahari bagi wisatawan nusantara dan mancanegara. Terdapat banyak objek wisata yang dikelompokkan menjadi objek wisata alam, buatan, alam dan buatan, serta budaya. Salah satu objek wisata yang menjadi destinasi wisata bahari adalah Pulau Rubiah.

**DESCRIPTION**

*Sabang Municipality is located on the north side of the island of Sumatra. The characteristics of the Sabang Municipality in the form of islands surrounded by beautiful sea make this region a marine tourism destination for domestic and foreign tourists. There are many tourist objects that are grouped into natural, artificial, natural and artificial, and cultural attractions. One of the tourist objects that has become a marine tourism destination is Rubiah Island.*

**Tabel**  
**Table** 7.1**Jumlah Rumah Makan/Restoran Menurut Kecamatan di Kota Sabang, 2019–2022**  
**Number of Restaurants by Subdistrict in Sabang Municipality, 2019–2022**

Kecamatan Subdistrict	2019	2020	2021	2022
(1)	(2)	(3)	(4)	(5)
Sukajaya	1	0	2	8
Sukakarya	4	0	3	28
Sukamakmue	0	0	0	6
<b>Kota Sabang</b>	<b>5</b>	<b>0</b>	<b>5</b>	<b>42</b>

Sumber/Source: Dinas Penanaman Modal, Pelayanan Terpadu Satu Pintu dan Tenaga Kerja Kota Sabang/*Investment, One Stop Integrated Service, and Labor Department of Sabang Municipality*

**Tabel** 7.2  
**Table**

**Jumlah Objek Wisata di Kota Sabang, 2022**  
**Number of Tourism Object in Sabang Municipality, 2022**

<b>Jenis Objek Wisata</b> <i>Tourism Object Type</i>	<b>Objek Wisata</b> <i>Tourism Object</i>	<b>Lokasi</b> <i>Location</i>	<b>Status</b> <b>Pengelolaan</b> <i>Management</i>
(1)	(2)	(3)	(4)
Alam	Pantai Teupin Layeu Iboih	Iboih, Sukamakmue	Pemko Sabang
	Pulau Rubiah	Iboih, Sukamakmue	Pemko Sabang
	Gapang Beach	Iboih, Sukamakmue	Pemko Sabang
	Hutan Wisata Iboih	Iboih, Sukamakmue	Pemko Sabang
	Batu Gentang	Iboih, Sukamakmue	Pemko Sabang
	Lhueng Angen Beach	Iboih, Sukamakmue	Pemko Sabang
	Pantai Calok Meunasah	Iboih, Sukamakmue	Pemko Sabang
	Pantai Teupin Serkui	Iboih, Sukamakmue	Pemko Sabang
	Air Terjun Pria Laot	Pria Laot, Sukamakmue	Pemko Sabang
	Hydrothermal Sirui	Pria Laot, Sukamakmue	Pemko Sabang
	Pantai Sirui	Pria Laot, Sukamakmue	Pemko Sabang
	Pantai Pria Laot	Pria Laot, Sukamakmue	Pemko Sabang
	Pantai Beurawang	Beurawang, Sukamakmue	Pemko Sabang
	Kolam Air Panas Keunekai	Keunekai, Sukamakmue	Pemko Sabang
	Pantai Pasir Putih	Paya, Sukamakmue	Pemko Sabang
	Kolam Pemandian Air Panas Jaboi	Jaboi, Sukamakmue	Pemko Sabang
	Gunung Api Jaboi	Jaboi, Sukamakmue	Pemko Sabang
	Geothermal Jaboi	Jaboi, Sukamakmue	Pemko Sabang
	Pantai Jaboi	Jaboi, Sukamakmue	Pemko Sabang
	Pantai Sumur Tiga	Ie Meulee, Sukajaya	Pemko Sabang
	Pantai Ujoeng Kareung	Ujoeng Kareung, Sukajaya	Pemko Sabang
	Pantai Teupin Reudeup	Gampong Anoi Itam, Sukajaya	Pemko Sabang
	Pantai Kasih	Kuta Ateuh, Sukakarya	Pemko Sabang
	Danau Aneuk Laot	Aneuk Laot, Sukakarya	Pemko Sabang
	Pantai Teupin Cirik	Krueng Raya, Sukakarya	Pemko Sabang
	Pantai Lhok Krueng Raya	Krueng Raya, Sukakarya	Pemko Sabang
	Pantai Teupin Tongkang	Krueng Raya, Sukakarya	Pemko Sabang
	Pulau Klah	Krueng Raya, Sukakarya	Pemko Sabang



Lanjutan Tabel 7.2/Continued Table 7.2

<b>Jenis Objek Wisata Tourism Object Type</b>	<b>Objek Wisata Tourism Object</b>	<b>Lokasi Location</b>	<b>Status Pengelolaan Management</b>
(1)	(2)	(3)	(4)
Buatan	Tugu KM 0 Indonesia	Ujong Ba'u, Sukamakmue	Pemko Sabang
	Tugu I Love Sabang	Cot Ba'u, Sukajaya	Pemko Sabang
	Tugu Sabang Meurauke	Cot Ba'u, Sukajaya	Pemko Sabang
	Meriam Sabang Fair	Kuta Barat, Sukakarya	Pemko Sabang
	Taman Wisata Kuliner	Kuta Barat, Sukakarya	Pemko Sabang
	Museum Sabang	Kuta Ateuh, Sukakarya	Pemko Sabang
Alam dan Buatan	Kebun Salak Sabang	Balohan, Sukajaya	Pemko Sabang
	Sabang Fair / Paradiso	Kuta Barat, Sukakarya	Pemko Sabang
	Dermaga CT 1 (Cargo Terminal 1)	Kuta Barat, Sukakarya	Pemko Sabang
	Dermaga CT 3 (Cargo Terminal 3)	Kuta Timu, Sukakarya	Pemko Sabang
Budaya	Rujak Pulau Klah	Krueng Raya, Sukakarya	Pemko Sabang
	Makam Aulia Pria Laot	Pria Laot, Sukamakmue	Pemko Sabang
	Tugu Pamancangan Jepang	Batee Shoek, Sukamakmue	Pemko Sabang
	Benteng Pertahanan Jepang Anoe Itam	Anoe Itam, Sukajaya	Pemko Sabang
	Benteng Pengintaian Jepang Ujung Asam Sabang Fair	Kuta Barat, Sukakarya	Pemko Sabang
	Benteng Pertahanan Jepang di Tengah Jalan Sabang Fair	Kuta Barat, Sukakarya	Pemko Sabang
	Sabang Hill	Kuta Barat, Sukakarya	Pemko Sabang
Mesjid Babussalam	Kuta Ateuh, Sukakarya	Pemko Sabang	

Sumber/Source: Dinas Pariwisata Kota Sabang/Department of Tourism of Sabang Municipality

# Bab VIII

## TRANSPORTASI DAN KOMUNIKASI

*Transportation and Communication*

### Panjang Jalan menurut Jenis Permukaan Jalan\*

*Length of Roads by Type of Road Surface*



**Aspal**

*Paved*

**198,68 km**



**Tanah**

*Soil*

**4 km**

### Jumlah Kendaraan Bermotor menurut Jenis Kendaraan\*\*

*Number of Motor Vehicles by Type of Vehicle*



**Mobil Penumpang**

*Passenger Cars*

**177**



**Sepeda Motor**

*Motorcycles*

**25.454**



**Truk**

*Trucks*

**113**



**Bus**

*Buses*

**11**

Sumber: \*) Dinas Pekerjaan Umum dan Perumahan Rakyat Kota Sabang

\*\*) Dinas Perhubungan Kota Sabang



**PENJELASAN TEKNIS**

1. Kendaraan bermotor adalah setiap kendaraan yang digerakkan oleh peralatan teknik yang ada pada kendaraan tersebut, biasanya digunakan untuk angkutan orang atau barang di atas jalan raya selain kendaraan yang berjalan di atas rel. Kendaraan bermotor yang dicatat adalah semua jenis kendaraan kecuali kendaraan bermotor TNI/Polri dan Korps Diplomatik.
2. Mobil penumpang adalah setiap kendaraan bermotor yang dilengkapi dengan tempat duduk untuk sebanyak-banyaknya delapan orang, tidak termasuk tempat duduk untuk pengemudi, baik dilengkapi atau tidak dilengkapi bagasi.
3. Mobil bis adalah setiap kendaraan bermotor yang dilengkapi dengan tempat duduk untuk lebih dari delapan orang, tidak termasuk tempat duduk untuk pengemudi, baik dilengkapi atau tidak dilengkapi bagasi.
4. Mobil truk adalah setiap kendaraan bermotor yang digunakan untuk angkutan barang, selain mobil penumpang, mobil bis dan kendaraan bermotor roda dua.
5. Kereta api adalah kendaraan dengan tenaga gerak (listrik, diesel atau tenaga uap) yang berjalan sendiri maupun dirangkaikan dengan kendaraan lain, yang

**TECHNICAL NOTES**

1. *Motor vehicles are any kind of vehicles motorized by machine set up in those vehicles, they are usually used for transporting peoples or goods on roads except vehicles moving along a railway line. The data cover all kinds of motor vehicles except those belong to Indonesia Army Force Indonesian State Police and Diplomatic Corps.*
2. *Passenger cars are any motor vehicles with no more than eight seats, excluding seat for driver, it can be with or without hoot.*
3. *Buses are large passenger cars having seats for more than eight passengers, excluding seat for driver, it can be with or without hoot.*
4. *Trucks are any motor vehicles used to transport goods excluding passenger cars, buses, and motorcycles.*
5. *Train is a coach or a number of coaches joined together, moving along a railway line. It can be passenger train or freight train.*

akan atau sedang bergerak di atas rel, terdiri dari kereta penumpang dan kereta barang.

<https://sabangkota.bps.go.id>

**ULASAN**

Ketersediaan jalan merupakan hal yang penting untuk mendukung proses pembangunan. Jalan raya merupakan salah satu prasarana penting dalam transportasi darat karena merupakan penghubung antar satu daerah dengan daerah lainnya. Jalan juga menjadi sarana perpindahan orang, barang, maupun jasa. Panjang jalan di Kota Sabang pada tahun 2022 yakni 202,68 km dengan rincian 51,55 km merupakan jalan negara; 6,38 km jalan provinsi dan 144,75 km jalan yang berada di bawah kewenangan kabupaten/kota.

Aspek yang erat hubungannya dengan jalan adalah alat transportasi. Salah satu tujuan pembangunan jalan adalah agar sarana transportasi darat lebih mudah digunakan. Di Kota Sabang tidak ada angkutan umum yang berlayak, sehingga kecenderungan untuk memiliki kendaraan pribadi lebih besar dibandingkan dengan daerah lain, menurut dinas perhubungan, pada tahun 2021 tercatat 20.017 unit kendaraan sepeda motor.

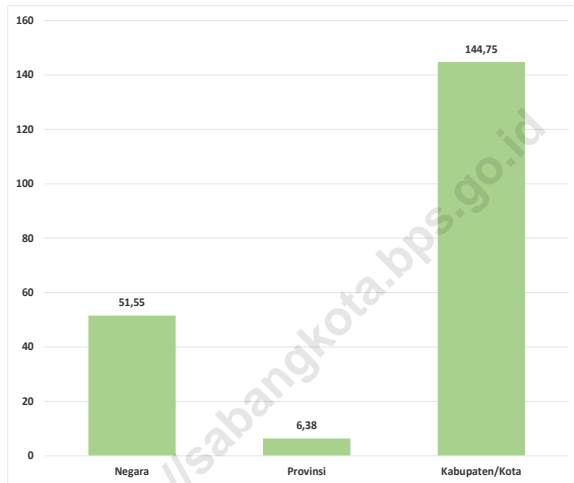
**DESCRIPTION**

*Availability of roads is important to support the development process. The highway is one of the important infrastructure in land transportation because it is a link between one area and another. Roads are also a means of moving people, goods and services. The length of roads in Sabang Municipality in 2022 is 202.68 km, with details of 51.55 km being state roads; 6.38 km of provincial roads and 144.75 km of roads that are under regency/Municipality authority.*

*The aspect that is closely related to the road is transportation. One of the goals of road construction is to make land transportation easier to use. In Sabang Municipality, there is no public transportation with routes, so the tendency to own a private vehicle is greater than in other regions. According to the transportation agency, in 2021 there were 20,017 motorcycles.*

**Gambar** 8.1  
**Figures**

**Panjang Jalan Menurut Tingkat Kewenangan Pemerintahan di Kota Sabang (km), 2022**  
***Length of Roads<sup>1</sup> by Level of Government Authority in Sabang Municipality (km), 2022***



Catatan/Note: <sup>1</sup> Berdasarkan Keputusan Menteri Pekerjaan Umum dan Perumahan Rakyat No. 248/KPTS/M/2016/*Based on Public Work and Public Housing Ministerial Decree No. 248/KPTS/M/2016*

Sumber/Source: Dinas Pekerjaan Umum dan Perumahan Rakyat Kota Sabang/*Public Work Service and Housing Agency of Sabang Municipality*

## 8.1 TRANSPORTASI TRANSPORTATION

**Tabel 8.1.1** Panjang Jalan Menurut Tingkat Kewenangan Pemerintahan di Kota Sabang (km), 2020–2022  
*Table 8.1.1 Length of Roads<sup>1</sup> by Level of Government Authority in Sabang Municipality (km), 2020–2022*

Tingkat Kewenangan Pemerintahan <i>Level of Government Authority</i>	2020	2021	2022
(1)	(2)	(3)	(4)
Negara <sup>1</sup> / <i>State<sup>1</sup></i>	51,550	51,550	51,550
Provinsi/ <i>Province</i>	6,380	6,380	6,380
Kabupaten/Kota <i>Regency/Municipality</i>	144,750	144,750	144,750
<b>Jumlah/Total</b>	<b>202,680</b>	<b>202,680</b>	<b>202,680</b>

Catatan/*Note*: <sup>1</sup> Berdasarkan Keputusan Menteri Pekerjaan Umum dan Perumahan Rakyat No. 248/KPTS/M/2016/*Based on Public Work and Public Housing Ministerial Decree No. 248/KPTS/M/2016*

Sumber/*Source*: Dinas Pekerjaan Umum dan Perumahan Rakyat Kota Sabang/*Public Work Service and Housing Agency of Sabang Municipality*



**Tabel 8.1.2** Panjang Jalan Menurut Jenis Permukaan Jalan di Kota Sabang (km), 2020–2022  
**Table 8.1.2** Length of Roads by Type of Road Surface in Sabang Municipality (km), 2020–2022

Jenis Permukaan Jalan Type of Road Surface	2020	2021	2022
(1)	(2)	(3)	(4)
Aspal/Paved	194,972	196,862	198,68
Kerikil/Gravel	1,150	-	-
Tanah/Soil	6,558	5,818	4,000
Lainnya/Others	-	-	-
<b>Jumlah/Total</b>	<b>202,680</b>	<b>202,680</b>	<b>202,680</b>

Sumber/Source: Dinas Pekerjaan Umum dan Perumahan Rakyat Kota Sabang/Public Work Service and Housing Agency of Sabang Municipality

**Tabel**  
**Table 8.1.3**

**Jumlah Kendaraan Bermotor Menurut Kecamatan dan Jenis Kendaraan di Kota Sabang (km), 2022**  
**Number of Motor Vehicles by Subdistrict and Type of Vehicle in Sabang Municipality (km), 2022**

Kecamatan Subdistrict	Jenis Kendaraan/Type of Vehicle			
	Mobil Penumpang Passenger Cars	Bus Buses	Truk Trucks	Sepeda Motor Motorcycles
(1)	(2)	(3)	(4)	(5)
Sukajaya	102	11	69	11 758
Sukakarya	30	-	16	8 562
Sukamakmue	45	-	28	5 134
<b>Kota Sabang</b>	<b>177</b>	<b>11</b>	<b>113</b>	<b>25 454</b>

Sumber/Source: Dinas Perhubungan Kota Sabang/Department of Transportation of Sabang Municipality

## 8.2 KOMUNIKASI COMMUNICATION

**Tabel** 8.2.1 **Jumlah Kantor Pos Pembantu Menurut Kecamatan di Kota Sabang, 2019–2022**  
**Table** *Number of Post Offices Subsidiaries by Subdistrict in Sabang Municipality, 2019–2022*

Kecamatan Subdistrict	2019	2020	2021	2022
(1)	(2)	(3)	(4)	(5)
Sukajaya	0	0	0	0
Sukakarya	0	0	0	0
Sukamakmue	0	0	0	0
<b>Kota Sabang</b>	<b>0</b>	<b>0</b>	<b>0</b>	<b>0</b>

Sumber/Source: Kantor Posa Kota Sabang/Post Office of Sabang Municipality

# Bab IX

## PERBANKAN, KOPERASI, DAN HARGA-HARGA

*Banking, Cooperative, and Prices*

### Jumlah Koperasi *Number of Cooperative*





**PENJELASAN TEKNIS**

1. Koperasi adalah badan hukum yang didirikan oleh orang perseorangan atau badan hukum koperasi, dengan pemisahan kekayaan para anggotanya sebagai modal untuk menjalankan usaha, yang memenuhi aspirasi dan kebutuhan bersama di bidang ekonomi, sosial, dan budaya sesuai dengan nilai dan prinsip koperasi.
2. Kredit merupakan suatu fasilitas keuangan yang memungkinkan seseorang atau badan usaha untuk meminjam uang untuk membeli produk dan membayarnya kembali dalam jangka waktu yang ditentukan.

**TECHNICAL NOTES**

1. *Cooperative is a legal entity established by an individual or cooperative legal entity, with the separation of the wealth of its members as capital to run a business, which fulfills common aspirations and needs in the economic, social and cultural fields in accordance with the values and principles of cooperatives.*
2. *Credit is a financial facility that allows a person or business entity to borrow money to buy products and repay them within a specified time period.*

**ULASAN**

Jumlah koperasi di Kota Sabang pada tahun 2022 sebanyak 93 koperasi yang tersebar di tiga kecamatan. Berdasarkan jenisnya, koperasi tersebut terdiri dari KUD, KPRI, KOPKAR, KOPPAS, dan jenis koperasi lainnya dengan jumlah masing-masing jenis koperasi 4, 17, 4, 3, dan 65.

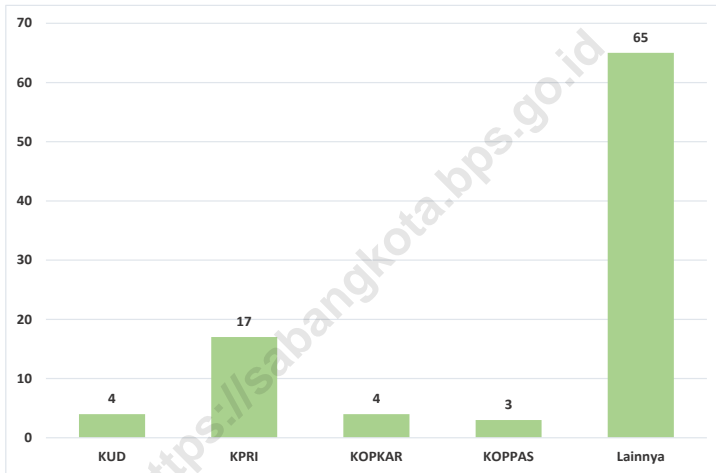
**DESCRIPTION**

*The number of cooperatives in Sabang Municipality in 2022 is 93 cooperatives spread across three sub-districts. Based on the type, the cooperatives consist of KUD, KPRI, KOPKAR, KOPPAS, and other types of cooperatives with the number of each type of cooperative being 4, 17, 4, 3, and 65.*

<https://sabangkota.bps.go.id>

**Gambar** 9.1  
**Figures**

**Jumlah Koperasi Menurut Jenis Koperasi di Kota Sabang, 2022**  
**Number of Cooperative by Kind of Cooperative in Sabang Municipality, 2022**



Sumber/Source: Dinas Koperasi dan Usaha Kecil Menengah Kota Sabang/Department of Cooperatives and Small and Medium Enterprise Sabang Municipality



**Tabel 9.1** Jumlah Koperasi Aktif Menurut Kecamatan di Kota Sabang, 2019–2022  
**Table 9.1** Number of Active Cooperative by Subdistrict in Sabang Municipality, 2019–2022

Kecamatan Subdistrict	2019	2020	2021	2022
(1)	(2)	(3)	(4)	(5)
Sukajaya	21	38	38	34
Sukakarya	26	52	54	45
Sukamakmue	-	-	-	14
<b>Kota Sabang</b>	<b>47</b>	<b>90</b>	<b>92</b>	<b>93</b>

Sumber/Source: Dinas Koperasi dan Usaha Kecil Menengah Kota Sabang/Department of Cooperatives and Small and Medium Enterprise Sabang Municipality

**Tabel**  
**Table** 9.2**Jumlah Koperasi Menurut Jenis Koperasi dan Kecamatan di Kota Sabang, 2022**  
**Number of Cooperative by Kind of Cooperative and Subdistrict in Sabang Municipality, 2022**

Kecamatan Subdistrict	Jenis Koperasi/ Kind of Cooperative					Jumlah Total
	KUD	KPRI	KOPKAR	KOPPAS	Lainnya Other	
(1)	(2)	(3)	(4)	(5)	(6)	(7)
Sukajaya	1	11	-	-	22	34
Sukakarya	2	6	4	3	30	45
Sukamakmue	1	-	-	-	13	14
<b>Kota Sabang</b>	<b>4</b>	<b>17</b>	<b>4</b>	<b>3</b>	<b>65</b>	<b>93</b>

Sumber/Source: Dinas Koperasi dan Usaha Kecil Menengah Kota Sabang/Department of Cooperatives and Small and Medium Enterprise Sabang Municipality



# Bab X

## PENGELUARAN PENDUDUK

*Population Expenditure*



### RATA-RATA PENGELUARAN KOMODITAS MAKANAN PER KAPITA SEBULAN

*Monthly Average Food Expenditure per Capita*

**Rp 855.133**



### RATA-RATA PENGELUARAN KOMODITAS BUKAN MAKANAN PER KAPITA SEBULAN

*Monthly Average Non-Food Expenditure per Capita*

**Rp 711.079**



### RATA-RATA PENGELUARAN PER KAPITA SEBULAN

*Monthly Average Expenditure per Capita*

**Rp 1.566.212**



**PENJELASAN TEKNIS**

1. Pengeluaran rata-rata per kapita adalah biaya yang dikeluarkan untuk konsumsi semua anggota rumah tangga selama sebulan baik yang berasal dari pembelian, pemberian maupun produksi sendiri dibagi dengan banyaknya anggota rumah tangga dalam rumah tangga tersebut.
2. Komoditas adalah sesuatu benda nyata yang relatif mudah diperdagangkan, dapat diserahkan secara fisik, dapat disimpan untuk suatu jangka waktu tertentu dan dapat dipertukarkan dengan produk lainnya dengan jenis yang sama, yang biasanya dapat dibeli atau dijual oleh investor melalui bursa berjangka.

**TECHNICAL NOTES**

1. *Per capita Average Expenditure is the cost spent for all household members consumption during the month, whether from purchasing, giving or own production, divided by the number of household members in the household.*
2. *Commodity is a real object that is relatively easy to trade, can be delivered physically, can be stored for a certain period of time and can be exchanged with other products of the same type, which can usually be bought or sold by investors through the futures exchange*

**ULASAN**

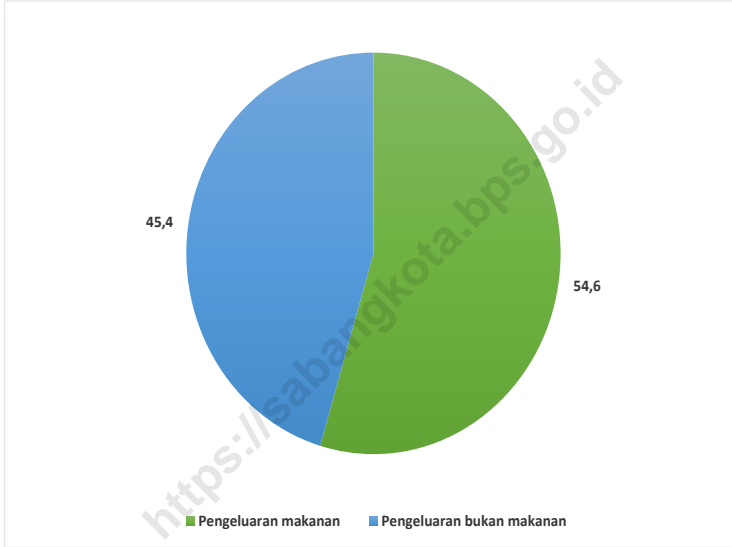
Secara umum, rata-rata pengeluaran per kapita sebulan penduduk Kota Sabang meningkat dari sebesar Rp1.415.213 pada tahun 2021 menjadi Rp1.566.211 pada tahun 2022. Jika dilihat berdasarkan kelompok komoditasnya, sebagian besar pengeluaran per kapita sebulan penduduk Kota Sabang didominasi oleh komoditas makanan yakni senilai 54,60 persen pada tahun 2022. Kemudian, dari sebanyak 14 komoditas makanan, komoditas makanan dan minuman jadi merupakan komoditas yang paling dominan yakni sebesar 19,25 persen dari keseluruhan rata-rata pengeluaran per kapita sebulan. Sementara itu, dari sebanyak enam komoditas non makanan, komoditas perumahan dan fasilitas rumah tangga memiliki persentase distribusi paling besar yakni sebesar 22,2 persen dari keseluruhan rata-rata pengeluaran per kapita sebulan.

**DESCRIPTION**

*In general, monthly average per capita expenditure of the population of Sabang Municipality increases from IDR 1,415,213 in 2021 to IDR 1,566,211 in 2022. When viewed based on the commodity group, most of the monthly per capita expenditure of the population of Sabang Municipality is dominated by food commodities, namely valued at 54.60 percent in 2022. Then, of the 14 food commodities, prepared food and beverages commodities are the most dominant commodity, which is equal to 19.25 percent of the total average per capita expenditure per month. Meanwhile, of the six non-food commodities, housing and household facilities had the largest distribution percentage, namely 22.2 percent of the total average per capita expenditure per month.*

**Gambar** 10.1  
**Figures**

**Persentase Pengeluaran per Kapita Sebulan Menurut Kelompok Komoditas di Kota Sabang, 2022**  
*Percentage of Monthly Expenditure per Capita by Commodity Group in Sabang Municipality, 2022*



Sumber/Source: BPS, Survei Sosial Ekonomi Nasional (Susenas) Maret 2021 dan Maret 2022/BPS-Statistics Indonesia, National Socioeconomic Survey



**Tabel**  
**Table** 10.1**Rata-rata Pengeluaran per Kapita Sebulan Menurut  
Kelompok Komoditas (rupiah) di Kota Sabang, 2021 dan  
2022**  
*Monthly Average Expenditure per Capita by Commodity  
Group (rupiahs) in Sabang Municipality, 2021 and 2022*

<b>Kelompok Komoditas/Commodity Group</b>	<b>2021</b>	<b>2022</b>
(1)	(2)	(3)
<b>Makanan/Food</b>		
Padi-padian/ <i>Cereals</i>	69 438	70 166
Umbi-umbian/ <i>Tubers</i>	4 769	6 746
Ikan/udang/cumi/kerang/ <i>Fish/shrimp/common squid/shells</i>	95 332	101 782
Daging/ <i>Meat</i>	15 977	32 839
Telur dan susu/ <i>Eggs and milk</i>	39 426	38 451
Sayur-sayuran/ <i>Vegetables</i>	59 277	70 983
Kacang-kacangan/ <i>Legumes</i>	9 056	10 356
Buah-buahan/ <i>Fruits</i>	32 580	43 625
Minyak dan kelapa/ <i>Oil and coconut</i>	15 610	23 076
Bahan minuman/ <i>Beverage stuffs</i>	13 779	14 697
Bumbu-bumbuan/ <i>Spices</i>	14 935	15 888
Konsumsi lainnya/ <i>Miscellaneous food items</i>	11 893	13 703
Makanan dan minuman jadi/ <i>Prepared food and beverages</i>	299 716	301 431
Rokok/ <i>Cigarettes</i>	107 827	11 139
<b>Jumlah makanan/Total food</b>	<b>789 615</b>	<b>855 133</b>
<b>Bukan makanan/Non-food</b>		
Perumahan dan fasilitas rumah tangga/ <i>Housing and household facilities</i>	319 274	347 724
Aneka barang dan jasa/ <i>Goods and services</i>	134 505	189 282
Pakaian, alas kaki, dan tutup kepala/ <i>Clothing, footwear, and headgear</i>	70 931	63 473
Barang tahan lama/ <i>Durable goods</i>	36 609	29 933
Pajak, pungutan, dan asuransi/ <i>Taxes and insurance</i>	51 092	62 818
Keperluan pesta dan upacara/kenduri/ <i>Parties and ceremonies</i>	13 187	17 848
<b>Jumlah bukan makanan/Total non-food</b>	<b>625 598</b>	<b>711 079</b>
<b>Jumlah/Total</b>	<b>1 415 213</b>	<b>1 566 212</b>

Sumber/Source: BPS, Survei Sosial Ekonomi Nasional (Susenas) Maret 2021 dan Maret 2022/BPS-Statistics Indonesia, National Socioeconomic Survey

**Tabel**  
**Table** 10.2

**Persentase Pengeluaran per Kapita Sebulan Menurut Kelompok Komoditas di Kota Sabang, 2021 dan 2022**  
**Percentage of Monthly Expenditure per Capita by Commodity Group in Sabang Municipality, 2021 and 2022**

<b>Kelompok Komoditas/Commodity Group</b>	<b>2021</b>	<b>2022</b>
(1)	(2)	(3)
<b>Makanan/Food</b>		
Padi-padian/ <i>Cereals</i>	4,91	4,48
Umbi-umbian/ <i>Tubers</i>	0,34	0,43
Ikan/udang/cumi/kerang/ <i>Fish/shrimp/common squid/shells</i>	6,74	6,50
Daging/ <i>Meat</i>	1,13	2,1
Telur dan susu/ <i>Eggs and milk</i>	2,79	2,46
Sayur-sayuran/ <i>Vegetables</i>	4,19	4,53
Kacang-kacangan/ <i>Legumes</i>	0,64	0,66
Buah-buahan/ <i>Fruits</i>	2,30	2,79
Minyak dan kelapa/ <i>Oil and coconut</i>	1,10	1,47
Bahan minuman/ <i>Beverage stuffs</i>	0,97	0,94
Bumbu-bumbuan/ <i>Spices</i>	1,06	1,01
Konsumsi lainnya/ <i>Miscellaneous food items</i>	0,84	0,87
Makanan dan minuman jadi/ <i>Prepared food and beverages</i>	21,17	19,25
Rokok/ <i>Cigarettes</i>	7,62	7,11
<b>Jumlah makanan/Total food</b>	<b>55,80</b>	<b>54,60</b>
<b>Bukan makanan/Non-food</b>		
Perumahan dan fasilitas rumah tangga/ <i>Housing and household facilities</i>	22,56	22,2
Aneka barang dan jasa/ <i>Goods and services</i>	9,50	12,09
Pakaian, alas kaki, dan tutup kepala/ <i>Clothing, footwear, and headgear</i>	5,01	4,05
Barang tahan lama/ <i>Durable goods</i>	2,59	1,91
Pajak, pungutan, dan asuransi/ <i>Taxes and insurance</i>	3,61	4,01
Keperluan pesta dan upacara/kenduri/ <i>Parties and ceremonies</i>	0,93	1,14
<b>Jumlah bukan makanan/Total non-food</b>	<b>44,20</b>	<b>45,40</b>
<b>Jumlah/Total</b>	<b>100,00</b>	<b>100,00</b>

Sumber/Source: BPS, Survei Sosial Ekonomi Nasional (Susenas) Maret 2021 dan Maret 2022/BPS-Statistics Indonesia, National Socioeconomic Survey



# Bab XI

# PERDAGANGAN

Trade



**Jumlah Pedagang**  
*Number of Merchants*

**344**

**Jumlah Perusahaan menurut Badan Hukum**  
*Number of Establishment by Type of Business*

**Perseroan  
Terbatas (PT)**

**10**

**Perseorangan**

**823**



**Koperasi**

**3**

**CV/Firma**

**23**

**Lainnya**

**13**



**PENJELASAN TEKNIS**

1. Perdagangan adalah kegiatan tukar menukar barang atau jasa atau keduanya yang berdasarkan kesepakatan bersama bukan pemaksaan.
2. Pasar adalah tempat bertemunya antara penjual & pembeli untuk bertransaksi jual beli barang maupun jasa

**TECHNICAL NOTES**

1. *Trade is the activity of exchanging goods or services or both based on mutual agreement rather than coercion.*
2. *The market is a meeting place between sellers & buyers to transact the sale and purchase of goods and services*

<https://sabangkota.bps.go.id>

**ULASAN**

Sarana perdagangan merupakan hal yang penting untuk menunjang kegiatan perekonomian. Sarana perdagangan sendiri dapat dikategorikan menjadi empat yakni pasar, toko, kios dan warung. Sarana perdagangan yang terdapat di Kota Sabang adalah toko dan kios. Pada tahun 2022, jumlah toko di Kota Sabang sebanyak 71 dan jumlah kios sebanyak 1.

**DESCRIPTION**

*Trade facilities are important to support economic activity. The trade facilities themselves can be categorized into four namely markets, shops, stalls and kiosks. The trading facilities in Sabang Municipality are shops and kiosks. In 2022, the number of shops in Sabang Municipality will be 71 and the number of kiosks will be 1.*

<https://sabangkota.bps.go.id>

**Tabel**  
**Table** 11.1

**Jumlah Sarana Perdagangan Menurut Jenisnya di Kota Sabang, 2019–2022**  
**Number of Trading Facilities by Type of Facility in Sabang Municipality, 2019–2022**

Jenis Sarana Perdagangan Type of Trading Facilities	2019	2020	2021	2022
(1)	(2)	(3)	(4)	(5)
Pasar/Market	0	0	0	0
Toko/Store	7	14	8	71
Kios	0	5	0	1
Warung	2	0	2	0
<b>Jumlah/Total</b>	<b>9</b>	<b>19</b>	<b>10</b>	<b>72</b>

Sumber/Source: Dinas Penanaman Modal, Pelayanan Terpadu Satu Pintu dan Tenaga Kerja Kota Sabang/Investment, One Stop Integrated Service, and Labor Department of Sabang Municipality



**Tabel**  
**Table** 11.2**Jumlah Pedagang Menurut Kecamatan di Kota Sabang, 2022**  
**Number of Merchants by Subdistrict in Sabang Municipality, 2022**

Jenis Sarana Perdagangan <i>Type of Trading Facilities</i>	Pedagang Besar/ <i>Wholesaler</i>	Pedagang Menengah/ <i>Medium Trader</i>	Pedagang Kecil/ <i>Small Trader</i>	Pedagang Mikro/ <i>Micro Trader</i>
(1)	(2)	(3)	(4)	(5)
Sukajaya	0	0	0	126
Sukakarya	0	0	0	196
Sukamakmue	0	0	0	22
<b>Kota Sabang</b>	0	0	0	344

Sumber/Source: Dinas Penanaman Modal, Pelayanan Terpadu Satu Pintu dan Tenaga Kerja Kota Sabang/*Investment, One Stop Integrated Service, and Labor Department of Sabang Municipality*

**Tabel**  
**Table** 11.3

**Jumlah Perusahaan Menurut Bentuk Badan Hukum di Kota Sabang, 2019–2022**  
**Number of Establishment by Type of Business in Sabang Municipality, 2019–2022**

<b>Jenis Sarana Perdagangan</b> <i>Type of Trading Facilities</i>	<b>2019</b>	<b>2020</b>	<b>2021</b>	<b>2022</b>
(1)	(2)	(3)	(4)	(5)
Perseroan Terbatas	3	7	5	10
CV/Firma	6	4	24	23
Koperasi	1	1	11	3
Perorangan	-	-	94	823
Lainnya	-	-	-	13
<b>Jumlah/Total</b>	<b>10</b>	<b>12</b>	<b>134</b>	<b>872</b>

Sumber/Source: Dinas Penanaman Modal, Pelayanan Terpadu Satu Pintu dan Tenaga Kerja Kota Sabang/*Investment, One Stop Integrated Service, and Labor Department of Sabang Municipality*



# Bab XII

## SISTEM NERACA REGIONAL

*System of Regional Accounts*



**PDRB ATAS DASAR HARGA BERLAKU\***

*GRDP at Current Market Prices*

**Rp 1.637,27 miliar**

**PDRB ATAS DASAR HARGA KONSTAN 2010\***

*GRDP at 2010 Constant Market Prices*

**Rp 1.181,91 miliar**



**LAJU PERTUMBUHAN PDRB ATAS DASAR HARGA KONSTAN 2010\***

*Growth Rate of GRDP at 2010 Constant Market Prices*

**2,52%**



**PENJELASAN TEKNIS**

1. Penghitungan statistik neraca nasional mengikuti buku petunjuk yang diterbitkan oleh Perserikatan Bangsa Bangsa (PBB) dikenal sebagai Sistem Neraca Nasional (SNN). SNN adalah rekomendasi internasional tentang bagaimana menyusun ukuran aktivitas ekonomi yang sesuai dengan standar neraca baku yang didasarkan pada prinsip-prinsip ekonomi. Rekomendasi yang dimaksud dinyatakan dalam sekumpulan konsep, definisi, klasifikasi, dan aturan neraca yang disepakati secara internasional dalam mengukur indikator tertentu seperti Produk Domestik Bruto (PDB). Salah satu bentuk adaptasi pencatatan statistik nasional adalah melakukan perubahan tahun dasar PDB Indonesia dari tahun 2000 ke 2010. Perubahan tahun dasar PDB dilakukan seiring dengan mengadopsi rekomendasi PBB yang tertuang dalam Sistem Neraca Nasional 2008 (SNA 2008).
2. Produk Domestik Bruto pada tingkat nasional serta Produk Domestik Regional Bruto (PDRB) pada tingkat regional (provinsi) menggambarkan kemampuan suatu wilayah untuk menciptakan nilai tambah pada suatu waktu tertentu. Untuk menyusun PDB maupun PDRB digunakan 2 pendekatan, yaitu lapangan usaha dan pengeluaran. Keduanya menyajikan komposisi

**TECHNICAL NOTES**

1. *The method used to estimate national accounts statistics is based on the standard guidelines formed by United Nation known as System of National Accounts (SNA). SNA is the internationally agreed standard set of recommendations on how to compile measures of economic activity in accordance with strict accounting conventions based on economic principles. The recommendations are expressed in term of a set of concepts, definitions, classifications and accounting rules that comprise the internationally agreed standard for measuring indicators such as Gross Domestic Product (GDP). One of the improvement in the national statistical system is to rebase GDP form base year 2000 to 2010 in order to capture current economic condition. It is in line with the United Nations (UN) recommendation on 2008 SNA.*
2. *The basic measure of the value added arising from economic activity is known as Gross Domestic Product at the national level and Gross Regional Domestic Product (GRDP) at the regional level (provinces/regencies/municipalities). To compile these statistics, two approaches have been used, i.e. "production approach" and "expenditure approach". The first approach is to measure value added produced by*

data nilai tambah dirinci menurut sumber kegiatan ekonomi (lapangan usaha) dan menurut komponen penggunaannya. PDB maupun PDRB dari sisi lapangan usaha merupakan penjumlahan seluruh komponen nilai tambah bruto yang mampu diciptakan oleh sektor-sektor ekonomi atas berbagai aktivitas produksinya. Sedangkan dari sisi pengeluaran menjelaskan tentang penggunaan dari nilai tambah tersebut.

3. PDB menurut lapangan usaha mengalami perubahan klasifikasi dari 9 lapangan usaha menjadi 17 lapangan usaha. PDB menurut lapangan usaha dirinci menurut total nilai tambah dari seluruh sektor ekonomi yang mencakup lapangan usaha Pertanian, Kehutanan, dan Perikanan; Pertambangan dan Penggalian; Industri Pengolahan; Pengadaan Listrik dan Gas; Pengadaan Air, Pengelolaan Sampah, Limbah dan Daur Ulang; Konstruksi; Perdagangan Besar dan Eceran, Reparasi Mobil dan Sepeda Motor; Transportasi dan Pergudangan; Penyediaan Akomodasi dan Makan Minum; Informasi dan Komunikasi; Jasa Keuangan dan Asuransi; Real Estat; Jasa Perusahaan; Administrasi Pemerintahan, Pertahanan dan Jaminan Sosial Wajib; Jasa Pendidikan; Jasa Kesehatan dan Kegiatan Sosial; dan Jasa lainnya

*various kinds of economic activities, while the second approach is to measure final uses of the country's output. In other words, GDP/GRDP is the sum of total value added produced by all economic industries (activities) and the way of using it.*

3. *GDP by industry classification changes from 9 sectors to 17 industries. GDP by industry is classified by types of economic activities such as Agriculture, Forestry and Fishing; Mining and Quarrying; Manufacturing; Electricity and Gas; Water supply, Sewerage, Waste Management and Remediation Activities; Construction; Wholesale and Retail Trade; Repair of Motor Vehicles and Motorcycles; Transportation and Storage; Accommodation and Food Service Activities; Information and Communication; Financial and Insurance Activities; Real Estate Activities; Business Activities; Public Administration; Defence and Compulsory Social Security; Education; Human Health and Social Activities; and other Services.*

**ULASAN**

Nilai PDRB dapat digunakan untuk melihat gambaran perekonomian suatu wilayah. Peningkatan nilai PDRB dapat menunjukkan adanya peningkatan kinerja perekonomian, begitu juga sebaliknya. Nilai PDRB Kota Sabang atas dasar harga berlaku pada tahun 2022 adalah sebesar 1.637,27 miliar rupiah. Nilai ini mengalami peningkatan dibandingkan tahun 2018 yakni sebesar 1.397,80 miliar rupiah. Sementara itu, PDRB Kota Sabang atas dasar harga konstan pada tahun 2022 adalah sebesar 1.181,91 miliar rupiah.

**DESCRIPTION**

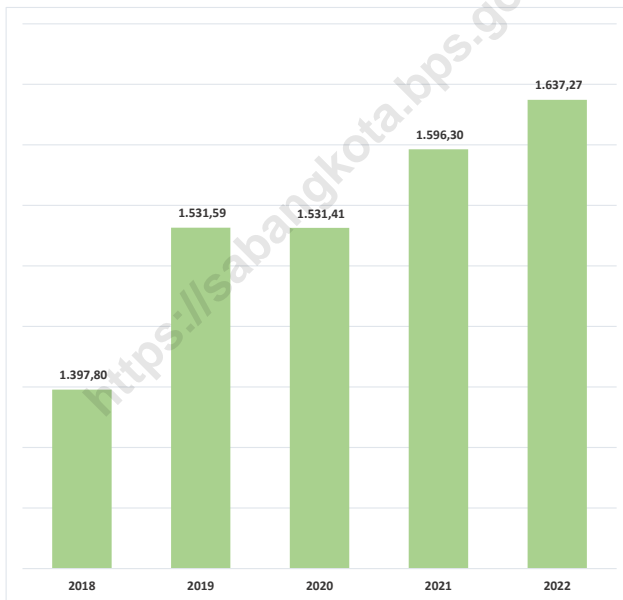
*The GRDP value can be used to see a picture of the economy of a region. An increase in the GRDP value can indicate an increase in economic performance, and vice versa. The GRDP value of Sabang Municipality at current prices in 2022 is 1,637.27 billion rupiahs. This value has increased compared to 2018 which amounted to 1,397.80 billion rupiah. Meanwhile, the PDRB of Sabang Municipality at constant prices in 2022 is 1,181.91 billion rupiahs.*

<https://sabangkota.bptsp.go.id>



**Gambar** 12.1.  
**Figures**

**Produk Domestik Regional Bruto Atas Dasar Harga Berlaku di Kota Sabang (miliar rupiah), 2018–2022**  
**Gross Regional Domestic Product at Current Market Prices in Sabang Municipality (billion rupiahs), 2018–2022**



Catatan/Note: Perbedaan antara jumlah PDRB 34 Provinsi dan PDB Indonesia antara lain disebabkan oleh diskrepansi statistik.  
2021: Angka sementara  
2022: Angka sangat sementara

Sumber/Source: BPS, berbagai sensus, survei dan sumber lain/BPS-Statistics Indonesia, various census, survey, and other sources

**Gambar** 12.2  
**Figures**

**Produk Domestik Regional Bruto Atas Dasar Harga Konstan 2010 di Kota Sabang (miliar rupiah), 2018–2022**  
**Gross Regional Domestic Product at 2010 Constant Market Prices in Sabang Municipality (billion rupiahs), 2018–2022**



Catatan/Note: Perbedaan antara jumlah PDRB 34 Provinsi dan PDB Indonesia antara lain disebabkan oleh diskrepansi statistik.  
2021: Angka sementara

2022: Angka sangat sementara

Sumber/Source: BPS, berbagai sensus, survei dan sumber lain/BPS-Statistics Indonesia, various census, survey, and other sources

**Tabel** 12.1. **Produk Domestik Regional Bruto Atas Dasar Harga Berlaku Menurut Lapangan Usaha di Kota Sabang (miliar rupiah), 2018–2022**  
**Gross Regional Domestic Product at Current Market Prices by Industry in Sabang Municipality (billion rupiahs), 2018–2022**

Lapangan Usaha/Industry	2018	2019	2020	2021 <sup>1</sup>	2022 <sup>2</sup>
(1)	(2)	(3)	(4)	(5)	(6)
A Pertanian, Kehutanan, dan Perikanan/ <i>Agriculture, Forestry, and Fishing</i>	91,17	95,81	97,55	100,62	109,71
B Pertambangan dan Penggalian/ <i>Mining and Quarrying</i>	10,49	10,52	10,76	10,96	11,88
C Industri Pengolahan/ <i>Manufacturing</i>	33,88	34,75	34,09	36,30	41,54
D Pengadaan Listrik dan Gas/ <i>Electricity and Gas</i>	2,28	2,50	2,46	2,46	2,61
E Pengadaan Air; Pengelolaan Sampah, Limbah, dan Daur Ulang/ <i>Water Supply; Sewerage, Waste Management, and Remediation Activities</i>	2,43	3,08	2,92	2,99	3,25
F Konstruksi/ <i>Construction</i>	455,93	529,47	530,47	538,94	506,11
G Perdagangan Besar dan Eceran; Reparasi Mobil dan Sepeda Motor/ <i>Wholesale and Retail Trade; Repair of Motor Vehicles and Motorcycles</i>	210,31	223,11	225,42	233,98	254,31
H Transportasi dan Pergudangan/ <i>Transportation and Storage</i>	50,15	49,29	45,59	49,26	56,93
I Penyediaan Akomodasi dan Makan Minum/ <i>Accommodation and Food Service Activities</i>	49,82	53,14	45,15	44,81	63,67
J Informasi dan Komunikasi/ <i>Information and Communication</i>	24,38	25,66	27,66	29,60	32,84

Lanjutan Tabel/*Continued Table* 12.1

Lapangan Usaha/ <i>Industry</i>		2018	2019	2020	2021 <sup>1</sup>	2022 <sup>2</sup>
(1)		(2)	(3)	(4)	(5)	(6)
K	Jasa Keuangan dan Asuransi/ <i>Financial and Insurance Activities</i>	33,53	36,35	37,23	38,25	37,07
L	Real Estat/ <i>Real Estate Activities</i>	48,93	52,29	52,69	54,77	56,87
M,N	Jasa Perusahaan/ <i>Business Activities</i>	3,32	3,41	3,26	3,31	3,66
O	Administrasi Pemerintahan, Pertahanan, dan Jaminan Sosial Wajib/ <i>Public Administration and Defence; Compulsory Social Security</i>	223,96	236,08	228,08	244,54	232,90
P	Jasa Pendidikan/ <i>Education</i>	53,97	63,64	66,59	70,05	71,78
Q	Jasa Kesehatan dan Kegiatan Sosial/ <i>Human Health and Social Work Activities</i>	79,65	86,64	95,14	107,96	121,15
R,S,T,U	Jasa Lainnya/ <i>Other Services Activities</i>	23,59	25,84	26,34	27,50	30,97
<b>Produk Domestik Regional Bruto/<i>Gross Regional Domestic Product</i></b>		1 397,80	1 531,59	1 531,41	1 596,30	1 637,27

Catatan/*Note*: Perbedaan antara jumlah PDRB 34 Provinsi dan PDB Indonesia antara lain disebabkan oleh diskrepansi statistik.

<sup>1</sup>Angka sementara

<sup>2</sup>Angka sangat sementara

Sumber/*Source*: BPS, berbagai sensus, survei dan sumber lain/*BPS-Statistics Indonesia, various census, survey, and other sources*

**Tabel**  
**Table** 12.2

**Produk Domestik Regional Bruto Atas Dasar Harga Konstan 2010 Menurut Lapangan Usaha di Kota Sabang (miliar rupiah), 2018–2022**  
**Gross Regional Domestic Product at 2010 Constant Market Prices by Industry in Sabang Municipality (billion rupiahs), 2018–2022**

<b>Lapangan Usaha/Industry</b>	<b>2018</b>	<b>2019</b>	<b>2020</b>	<b>2021<sup>1</sup></b>	<b>2022<sup>2</sup></b>
(1)	(2)	(3)	(4)	(5)	(6)
A Pertanian, Kehutanan, dan Perikanan/ <i>Agriculture, Forestry, and Fishing</i>	72,65	75,81	76,58	77,52	79,44
B Pertambangan dan Penggalian/ <i>Mining and Quarrying</i>	9,23	8,99	9,03	9,06	9,07
C Industri Pengolahan/ <i>Manufacturing</i>	25,95	26,66	26,25	26,36	27,47
D Pengadaan Listrik dan Gas/ <i>Electricity and Gas</i>	2,18	2,35	2,32	2,31	2,42
E Pengadaan Air; Pengelolaan Sampah, Limbah, dan Daur Ulang/ <i>Water Supply; Sewerage, Waste Management, and Remediation Activities</i>	1,53	1,88	1,77	1,81	1,96
F Konstruksi/ <i>Construction</i>	327,20	361,10	357,10	359,97	357,82
G Perdagangan Besar dan Eceran; Reparasi Mobil dan Sepeda Motor/ <i>Wholesale and Retail Trade; Repair of Motor Vehicles and Motorcycles</i>	164,26	169,16	167,27	170,40	179,35
H Transportasi dan Pergudangan/ <i>Transportation and Storage</i>	39,75	38,00	34,94	37,78	40,68
I Penyediaan Akomodasi dan Makan Minum/ <i>Accommodation and Food Service Activities</i>	35,13	36,85	31,65	31,08	42,38
J Informasi dan Komunikasi/ <i>Information and Communication</i>	22,73	23,82	25,82	27,54	30,79

Lanjutan Tabel/*Continued Table 12.2*

<b>Lapangan Usaha/Industry</b>		<b>2018</b>	<b>2019</b>	<b>2020</b>	<b>2021<sup>1</sup></b>	<b>2022<sup>2</sup></b>
(1)		(2)	(3)	(4)	(5)	(6)
K	Jasa Keuangan dan Asuransi/ <i>Financial and Insurance Activities</i>	24,19	25,68	26,04	25,91	23,60
L	Real Estat/ <i>Real Estate Activities</i>	40,34	41,71	41,91	43,17	43,78
M,N	Jasa Perusahaan/ <i>Business Activities</i>	2,87	2,92	2,80	2,83	3,08
O	Administrasi Pemerintahan, Pertahanan, dan Jaminan Sosial Wajib/ <i>Public Administration and Defence; Compulsory Social Security</i>	176,08	181,73	173,73	182,46	174,51
P	Jasa Pendidikan/ <i>Education</i>	44,03	48,34	49,89	51,65	52,12
Q	Jasa Kesehatan dan Kegiatan Sosial/ <i>Human Health and Social Work Activities</i>	67,98	72,09	75,59	82,59	90,71
R,S,T,U	Jasa Lainnya/ <i>Other Services Activities</i>	18,93	20,46	20,21	20,44	22,70
<b>Produk Domestik Regional Bruto/<i>Gross Regional Domestic Product</i></b>		1 075,03	1 137,56	1 122,89	1 152,87	1 181,91

Catatan/Note: Perbedaan antara jumlah PDRB 34 Provinsi dan PDB Indonesia antara lain disebabkan oleh diskrepansi statistik.

<sup>1</sup>Angka sementara

<sup>2</sup>Angka sangat sementara

Sumber/Source: BPS, berbagai sensus, survei dan sumber lain/*BPS-Statistics Indonesia, various census, survey, and other sources*

**Tabel**  
**Table** 12.3

**Distribusi Persentase Produk Domestik Regional Bruto Atas Dasar Harga Berlaku Menurut Lapangan Usaha di Kota Sabang, 2018–2022**  
**Percentage Distribution of Gross Regional Domestic Product at Current Market Prices by Industry in Sabang Municipality, 2018–2022**

Lapangan Usaha/ <i>Industry</i>	2018	2019	2020	2021 <sup>1</sup>	2022 <sup>2</sup>
(1)	(2)	(3)	(4)	(5)	(6)
A Pertanian, Kehutanan, dan Perikanan/ <i>Agriculture, Forestry, and Fishing</i>	6,52	6,26	6,37	6,30	6,70
B Pertambangan dan Penggalian/ <i>Mining and Quarrying</i>	0,75	0,69	0,70	0,69	0,73
C Industri Pengolahan/ <i>Manufacturing</i>	2,42	2,27	2,23	2,27	2,54
D Pengadaan Listrik dan Gas/ <i>Electricity and Gas</i>	0,16	0,16	0,16	0,15	0,16
E Pengadaan Air; Pengelolaan Sampah, Limbah, dan Daur Ulang/ <i>Water Supply; Sewerage, Waste Management, and Remediation Activities</i>	0,17	0,20	0,19	0,19	0,20
F Konstruksi/ <i>Construction</i>	32,62	34,57	34,64	33,76	30,91
G Perdagangan Besar dan Eceran; Reparasi Mobil dan Sepeda Motor/ <i>Wholesale and Retail Trade; Repair of Motor Vehicles and Motorcycles</i>	15,05	14,57	14,72	14,66	15,53
H Transportasi dan Pergudangan/ <i>Transportation and Storage</i>	3,59	3,22	2,98	3,09	3,48
I Penyediaan Akomodasi dan Makan Minum/ <i>Accommodation and Food Service Activities</i>	3,56	3,47	2,95	2,81	3,89
J Informasi dan Komunikasi/ <i>Information and Communication</i>	1,74	1,68	1,81	1,85	2,01
K Jasa Keuangan dan Asuransi/ <i>Financial and Insurance Activities</i>	2,40	2,37	2,43	2,40	2,26

Lanjutan Tabel/*Continued Table* 12.3

Lapangan Usaha/ <i>Industry</i>		2018	2019	2020	2021 <sup>1</sup>	2022 <sup>2</sup>
(1)		(2)	(3)	(4)	(5)	(6)
L	Real Estat/ <i>Real Estate Activities</i>	3,50	3,41	3,44	3,43	3,47
M,N	Jasa Perusahaan/ <i>Business Activities</i>	0,24	0,22	0,21	0,21	0,22
O	Administrasi Pemerintahan, Pertahanan, dan Jaminan Sosial Wajib/ <i>Public Administration and Defence; Compulsory Social Security</i>	16,02	15,41	14,89	15,32	14,23
P	Jasa Pendidikan/ <i>Education</i>	3,86	4,16	4,35	4,39	4,38
Q	Jasa Kesehatan dan Kegiatan Sosial/ <i>Human Health and Social Work Activities</i>	5,70	5,66	6,21	6,76	7,40
R,S,T,U	Jasa Lainnya/ <i>Other Services Activities</i>	1,69	1,69	1,72	1,72	1,89
<b>Produk Domestik Regional Bruto/<i>Gross Regional Domestic Product</i></b>		100,00	100,00	100,00	100,00	100,00

Catatan/*Note*: <sup>1</sup>Angka sementara

<sup>2</sup>Angka sangat sementara

Sumber/*Source*: BPS, berbagai sensus, survei dan sumber lain/*BPS-Statistics Indonesia, various census, survey, and other sources*



**Tabel**  
**Table** 12.4

**Laju Pertumbuhan Produk Domestik Regional Bruto Atas Dasar Harga Konstan 2010 Menurut Lapangan Usaha di Kota Sabang (persen), 2019–2022**  
**Growth Rate of Gross Regional Domestic Product at 2010 Constant Market Prices by Industry in Sabang Municipality (percent), 2019–2022**

Lapangan Usaha/ <i>Industry</i>	2019	2020	2021 <sup>1</sup>	2022 <sup>2</sup>
(1)	(2)	(3)	(4)	(5)
A Pertanian, Kehutanan, dan Perikanan/ <i>Agriculture, Forestry, and Fishing</i>	4,36	1,01	1,22	2,48
B Pertambangan dan Penggalian/ <i>Mining and Quarrying</i>	-2,58	0,40	0,38	0,13
C Industri Pengolahan/ <i>Manufacturing</i>	2,75	-1,56	0,44	4,22
D Pengadaan Listrik dan Gas/ <i>Electricity and Gas</i>	7,61	-1,02	-0,49	4,83
E Pengadaan Air; Pengelolaan Sampah, Limbah, dan Daur Ulang/ <i>Water Supply; Sewerage, Waste Management, and Remediation Activities</i>	23,41	-5,89	2,19	8,44
F Konstruksi/ <i>Construction</i>	10,36	-1,11	0,80	-0,60
G Perdagangan Besar dan Eceran; Reparasi Mobil dan Sepeda Motor/ <i>Wholesale and Retail Trade; Repair of Motor Vehicles and Motorcycles</i>	2,99	-1,12	1,88	5,25
H Transportasi dan Pergudangan/ <i>Transportation and Storage</i>	-4,40	-8,07	8,13	7,69
I Penyediaan Akomodasi dan Makan Minum/ <i>Accommodation and Food Service Activities</i>	4,88	-14,11	-1,78	36,33
J Informasi dan Komunikasi/ <i>Information and Communication</i>	4,82	8,40	6,68	11,77
K Jasa Keuangan dan Asuransi/ <i>Financial and Insurance Activities</i>	6,14	1,41	-0,49	-8,90
L Real Estat/ <i>Real Estate Activities</i>	3,40	0,48	3,00	1,43

Lanjutan Tabel/*Continued Table* 12.4

Lapangan Usaha/ <i>Industry</i>		2019	2020	2021 <sup>1</sup>	2022 <sup>2</sup>
(1)		(2)	(3)	(4)	(5)
M,N	Jasa Perusahaan/ <i>Business Activities</i>	1,65	-3,94	0,89	8,98
O	Administrasi Pemerintahan, Pertahanan, dan Jaminan Sosial Wajib/ <i>Public Administration and Defence; Compulsory Social Security</i>	3,21	-4,40	5,03	-4,35
P	Jasa Pendidikan/ <i>Education</i>	9,78	3,21	3,52	0,93
Q	Jasa Kesehatan dan Kegiatan Sosial/ <i>Human Health and Social Work Activities</i>	6,05	4,85	9,25	9,84
R,S,T,U	Jasa Lainnya/ <i>Other Services Activities</i>	8,07	-1,22	1,11	11,08
<b>Produk Domestik Regional Bruto/<i>Gross Regional Domestic Product</i></b>		5,82	-1,29	2,67	2,52

Catatan/*Note*: <sup>1</sup>Angka sementara

<sup>2</sup>Angka sangat sementara

Sumber/*Source*: BPS, berbagai sensus, survei dan sumber lain/*BPS-Statistics Indonesia, various census, survey, and other sources*

**Tabel**  
**Table** 12.5

**Produk Domestik Regional Bruto Atas Dasar Harga Berlaku Menurut Jenis Pengeluaran di Kota Sabang (miliar rupiah), 2018–2022**  
**Gross Regional Domestic Product at Current Market Prices by Type of Expenditure in Sabang Municipality (billion rupiahs), 2018–2022**

Jenis Pengeluaran Type of Expenditure	2018	2019	2020	2021 <sup>1</sup>	2022 <sup>2</sup>
(1)	(2)	(3)	(4)	(5)	(6)
Pengeluaran Konsumsi Rumah Tangga Household Consumption Expenditure	754,87	811,08	825,84	842,49	886,17
Pengeluaran Konsumsi LNPR NPISH Consumption Expenditure	83,08	92,89	93,81	94,38	106,22
Pengeluaran Konsumsi Pemerintah Government Consumption Expenditure	987,60	1 013,23	933,41	969,10	945,38
Pembentukan Modal Tetap Bruto Gross Fixed Capital Formation	1 011,98	1 048,64	1 057,34	1 080,09	1 085,12
Perubahan Inventori Changes in Inventories	<b>114,99</b>	<b>88,23</b>	<b>37,48</b>	<b>38,61</b>	<b>84,43</b>
Net Ekspor Barang dan Jasa Net Exports of Goods and Services	<b>(1 554,73)</b>	<b>(1 522,48)</b>	<b>(1 416,48)</b>	<b>(1 428,37)</b>	<b>(1 470,05)</b>
<b>Produk Domestik Regional Bruto Gross Regional Domestic Product</b>	<b>1 397,80</b>	<b>1 531,59</b>	<b>1 531,41</b>	<b>1 596,30</b>	<b>1.637,27</b>

Catatan/Note: <sup>1</sup>Angka sementara<sup>2</sup>Angka sangat sementara

Sumber/Source: BPS, berbagai sensus, survei dan sumber lain/BPS-Statistics Indonesia, various census, survey, and other sources

**Tabel**  
**Table** 12.6

**Produk Domestik Regional Bruto Atas Dasar Harga Konstan 2010 Menurut Jenis Pengeluaran di Kota Sabang (miliar rupiah), 2018–2022**  
**Gross Regional Domestic Product at 2010 Constant Market Prices by Type of Expenditure in Sabang Municipality (billion rupiahs), 2018–2022**

Jenis Pengeluaran Type of Expenditure	2018	2019	2020	2021 <sup>1</sup>	2022 <sup>2x</sup>
(1)	(2)	(3)	(4)	(5)	(6)
Pengeluaran Konsumsi Rumah Tangga Household Consumption Expenditure	538,83	560,33	556,19	560,19	568,10
Pengeluaran Konsumsi LNPR NPISH Consumption Expenditure	61,05	67,56	66,09	65,65	69,52
Pengeluaran Konsumsi Pemerintah Government Consumption Expenditure	693,59	699,96	629,59	636,48	594,76
Pembentukan Modal Tetap Bruto Gross Fixed Capital Formation	765,04	783,98	774,32	780,12	777,48
Perubahan Inventori Changes in Inventories	<b>88,91</b>	<b>85,39</b>	<b>29,89</b>	<b>29,50</b>	<b>85,13</b>
Net Ekspor Barang dan Jasa Net Exports of Goods and Services	<b>(1 072,38)</b>	<b>(1 059,66)</b>	<b>(933,18)</b>	<b>(919,07)</b>	<b>(913,08)</b>
<b>Produk Domestik Regional Bruto Gross Regional Domestic Product</b>	<b>1 075,03</b>	<b>1 137,56</b>	<b>1 122,89</b>	<b>1 152,87</b>	<b>1 181,91</b>

Catatan/Note: <sup>1</sup>Angka sementara

<sup>2</sup>Angka sangat sementara

Sumber/Source: BPS, berbagai sensus, survei dan sumber lain/BPS-Statistics Indonesia, various census, survey, and other sources



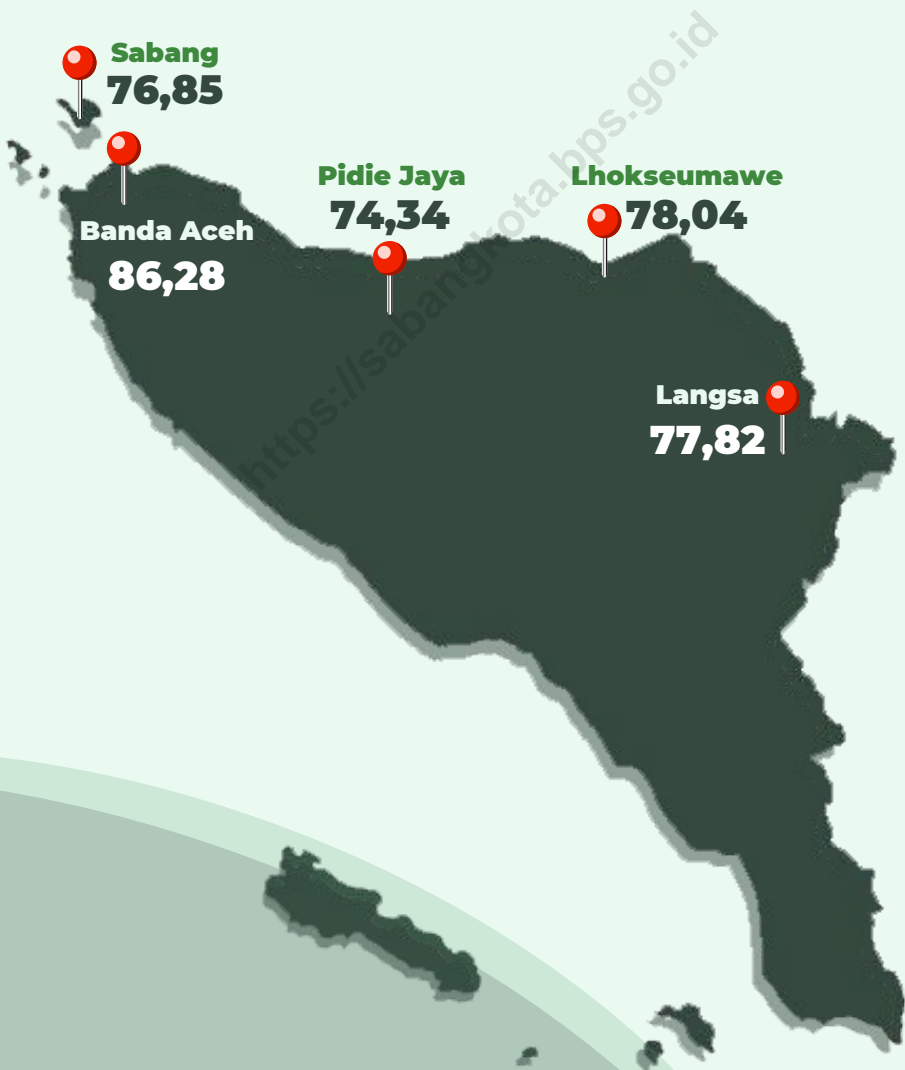
# Bab XIII

## PERBANDINGAN ANTAR KABUPATEN/KOTA

*Regency/Municipal Comparison*

### IPM TERTINGGI DI PROVINSI ACEH

*The Highest Human Development Index in Aceh Province*





**PENJELASAN TEKNIS**

1. Penduduk miskin adalah penduduk yang memiliki rata-rata pengeluaran per kapita per bulan di bawah Garis Kemiskinan.
2. Indeks Kedalaman Kemiskinan merupakan ukuran rata-rata kesenjangan pengeluaran masing-masing penduduk miskin terhadap garis kemiskinan. Semakin tinggi nilai indeks, semakin jauh rata-rata pengeluaran penduduk dari garis kemiskinan.
3. Indeks Keparahan Kemiskinan memberikan gambaran mengenai penyebaran pengeluaran di antara penduduk miskin. Semakin tinggi nilai indeks, semakin tinggi ketimpangan pengeluaran di antara penduduk miskin.
4. Indeks Pembangunan Manusia (IPM) menjelaskan bagaimana penduduk dapat mengakses hasil pembangunan dalam memperoleh pendapatan, kesehatan, pendidikan dan sebagainya. IPM diperkenalkan oleh UNDP pada tahun 1990 dan dipublikasikan secara berkala dalam laporan tahunan Human Development Report (HDR). IPM dibentuk oleh 3 (tiga) dimensi dasar: Umur panjang dan hidup sehat; pengetahuan; dan standar hidup layak.

**TECHNICAL NOTES**

1. *A person whose expenditure per capita per month is below the poverty line is considered to be poor*
2. *Poverty Gap Index is a measurement to describe the gap of estimated expenditure of population living in poverty compared to poverty line. The higher the index, it is indicated that the average population expenditure is way below poverty line.*
3. *Poverty Severity Index is used to describe the distribution of expenditure among population living in poverty themselves. The higher the index, the more disperse the expenditure between people living under poverty line.*
4. *The Human Development Index (HDI) explains how people can access development results in obtaining income, health, education and so forth. HDI was introduced by United Nations Development Programs (UNDP) in 1990 and published periodically in the annual report of the Human Development Report. HDI was formed by three basic dimensions: a long and healthy life; knowledge; and a decent standard of living.*



5. Laju Pertumbuhan PDB/PDRB adalah laju pertumbuhan produk domestik bruto (PDB) atas dasar harga konstan diperoleh dengan mengurangi nilai pada tahun ke  $n$  dengan nilai pada tahun ke  $(n-1)$  dibagi dengan nilai pada tahun ke  $(n-1)$  dikalikan dengan 100 persen. Laju pertumbuhan PDB/PDRB menunjukkan suatu tingkat perkembangan riil dari agregat pendapatan untuk masing-masing tahun dibandingkan dengan tahun sebelumnya.
5. *GDP Growth/GRDP is the growth rate of gross domestic product (GDP) at constant price is obtained by subtracting the value in year  $n$  with value in the year to the  $(n-1)$  divided by the value in the year to the  $(n-1)$  multiplied by 100 percent. The growth rate of the GDP/GDRP shows a level of real development of aggregate income for each year compared with the previous year.*

<https://sabangkota.bps.go.id>

**ULASAN**

Berdasarkan hasil proyeksi sensus penduduk 2020 September bahwa jumlah penduduk Provinsi Aceh pada tahun 2022 sebanyak 5.408 juta jiwa. Jumlah penduduk yang paling banyak berada di Kabupaten Aceh Utara sebanyak 614,64 ribu jiwa. Sedangkan jumlah penduduk yang paling sedikit adalah Kota Sabang sebanyak 43,2 ribu jiwa.

Jumlah penduduk miskin di Kota Sabang pada tahun 2022 adalah 5,14 ribu jiwa. Sedangkan untuk provinsi Aceh tercatat sebanyak 806,82 ribu jiwa.

**DESCRIPTION**

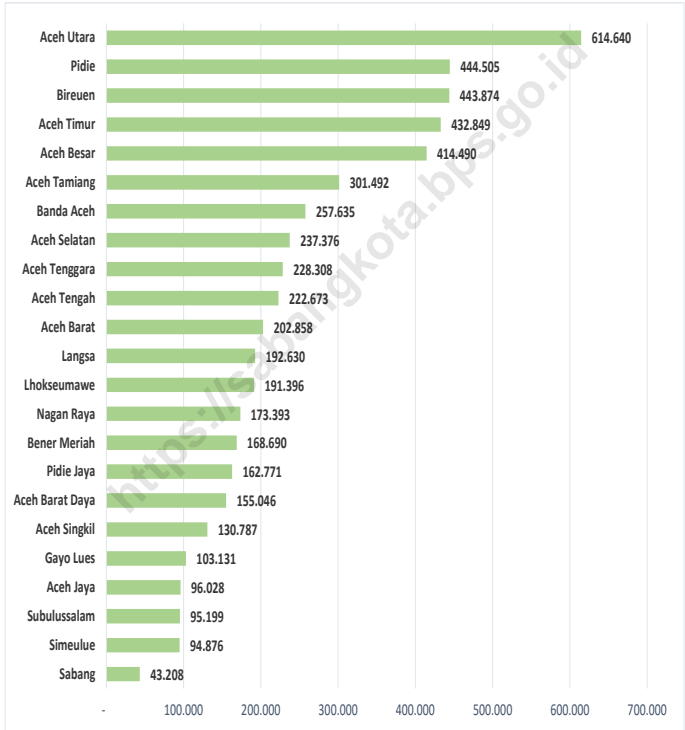
*Lorem ipsum dolor sit amet, consectetur adipiscing elit, sed diam nonummy nibh euismod tincidunt ut laoreet dolore magna aliquam erat volutpat. Ut wisi enim ad minim veniam, quis nostrud exerci tation ullamcorper suscipit lobortis nisl ut aliquip ex ea commodo consequat. Duis autem vel eum iriure dolor in hendrerit in vulputate velit esse molestie consequat, vel illum dolore eu feugiat nulla facilisis at vero eros et accumsan et iusto odio dignissim qui blandit praesent luptatum zzril delenit augue duis dolore te feugait nulla facilisi.*

*Lorem ipsum dolor sit amet, consectetur adipiscing elit, sed diam nonummy nibh euismod tincidunt ut laoreet dolore magna aliquam erat volutpat. Ut wisi enim ad minim veniam, quis nostrud exerci tation ullamcorper suscipit lobortis nisl ut aliquip ex ea commodo consequat. Duis autem vel eum iriure dolor in hendrerit in vulputate velit esse molestie consequat, vel illum dolore eu feugiat nulla facilisis at vero eros et accumsan et iusto odio dignissim qui blandit praesent luptatum zzril delenit augue duis dolore te feugait nulla facilisi.*

*Lorem ipsum dolor sit amet, consectetur adipiscing elit, sed .*

**Gambar** 13.1  
**Figures**

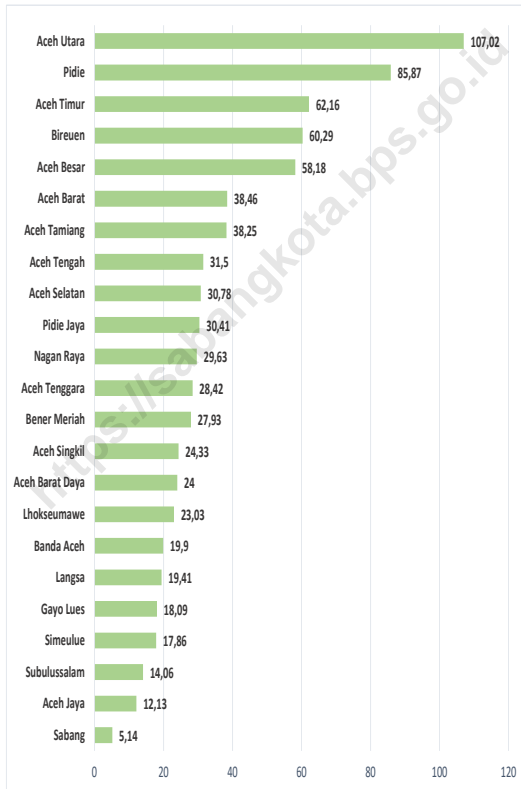
**Jumlah Penduduk Menurut Kabupaten/Kota di Provinsi Aceh (ribu), 2022**  
**Population by Regency/Municipality in Aceh Province (thousand), 2022**



Sumber/Source: Badan Pusat Statistik Provinsi Aceh/ BPS-Statistics of Aceh Province

**Gambar** 13.2  
**Figures**

**Jumlah Penduduk Miskin Menurut Kabupaten/Kota di  
Provinsi Aceh (ribu), 2022**  
**Number of Poor Population by Regency/Municipality in  
Aceh Province (thousand), 2022**



Sumber/Source: Badan Pusat Statistik Provinsi Aceh/ BPS-Statistics of Aceh Province

**Tabel 13.1** Jumlah Penduduk Menurut Kabupaten/Kota di Provinsi Aceh (ribu), 2018–2022  
**Table 13.1** Population by Regency/Municipality in Aceh Province (thousand), 2018–2022

Kabupaten/Kota Regency/Municipality	2019	2020	2021*	2022**
(1)	(2)	(3)	(4)	(5)
<b>Kabupaten/ Regency</b>				
Simeulue	92 865	93 762	94 876	94 876
Aceh Singkil	126 514	128 384	130 787	130 787
Aceh Selatan	232 414	234 630	237 376	237 376
Aceh Tenggara	220 860	224 119	228 308	228 308
Aceh Timur	422 401	427 032	432 849	432 849
Aceh Tengah	215 576	218 684	222 673	222 673
Aceh Barat	198 736	200 579	202 858	202 858
Aceh Besar	405 535	409 527	414 490	414 490
Pidie	435 275	439 398	444 505	444 505
Bireuen	436 418	439 788	443 874	443 874
Aceh Utara	602 793	608 106	614 640	614 640
Aceh Barat Daya	150 775	152 657	155 046	155 046
Gayo Lues	99 532	101 102	103 131	103 131
Aceh Tamiang	294 356	297 522	301 492	301 492
Nagan Raya	168 392	170 591	173 393	173 393
Aceh Jaya	93 159	94 418	96 028	96 028
Bener Meriah	161 342	164 522	168 690	168 690
Pidie Jaya	158 397	160 327	162 771	162 771
<b>Kota/ Municipality</b>				
Banda Aceh	252 899	255 029	257 635	257 635
Sabang	41 197	42 066	43 208	43 208
Langsa	185 971	188 878	192 630	192 630
Lhokseumawe	188 713	189 941	191 396	191 396
Subulussalam	90 751	92 671	95 199	95 199
<b>Provinsi Aceh</b>	<b>5 274 871</b>	<b>5 333 733</b>	<b>5 407 855</b>	<b>5 407 855</b>

Sumber/Source: Badan Pusat Statistik Provinsi Aceh/ BPS-Statistics of Aceh Province

**Tabel**  
**Table** 13.2

**Laju Pertumbuhan Produk Domestik Regional Bruto Atas Dasar Harga Konstan 2010 Menurut Kabupaten/Kota di Provinsi Aceh (persen), 2019–2022**  
**Rate of Growth of Gross Regional Domestic Products at 2010 Constant Market Prices by Regency/Municipality in Aceh Province (percent), 2019–2022**

Kabupaten/Kota Regency/Municipality	2018	2019	2020	2021 <sup>x</sup>	2022 <sup>xx</sup>
(1)	(2)	(3)	(4)	(5)	(6)
<b>Kabupaten/ Regency</b>					
Simeulue	4,24	4,60	0,15	2,85	3,62
Aceh Singkil	3,98	3,99	-1,16	3,90	3,61
Aceh Selatan	4,53	4,43	-0,05	2,46	3,11
Aceh Tenggara	3,26	4,23	-0,17	1,48	2,78
Aceh Timur	4,20	4,42	1,79	1,94	3,73
Aceh Tengah	4,22	3,51	-1,21	3,21	4,90
Aceh Barat	10,14	4,99	1,87	5,67	3,32
Aceh Besar	3,78	4,35	0,31	2,44	3,87
Pidie	4,16	4,43	-0,12	2,63	3,98
Bireuen	4,22	5,00	-0,94	4,13	4,31
Aceh Utara	4,77	3,48	0,97	-0,55	4,63
Aceh Barat Daya	4,61	4,75	-0,52	2,88	3,87
Gayo Lues	1,28	1,26	0,88	2,32	3,51
Aceh Tamiang	4,25	4,55	0,42	0,88	3,32
Nagan Raya	4,29	6,77	3,54	5,34	2,37
Aceh Jaya	4,04	3,75	-0,62	2,59	3,68
Bener Meriah	4,16	4,32	0,26	3,15	3,69
Pidie Jaya	4,63	4,08	-1,11	2,03	3,57
<b>Kota/ Municipality</b>					
Banda Aceh	4,45	4,18	-3,29	5,53	5,23
Sabang	5,87	5,82	-1,15	2,67	2,52
Langsa	4,33	4,39	-1,06	4,23	4,78
Lhokseumawe	3,78	3,98	-1,45	3,84	4,01
Subulussalam	4,42	4,42	1,97	3,87	4,12
<b>Provinsi Aceh</b>	<b>4,61</b>	<b>4,14</b>	<b>-0,37</b>	<b>2,79</b>	<b>4,21</b>

Sumber/Source: Badan Pusat Statistik Provinsi Aceh/ BPS-Statistics of Aceh Province

**Tabel**  
**Table** 13.3

**Jumlah dan Persentase Penduduk Miskin Menurut Kabupaten/Kota di Provinsi Aceh, 2021–2022**  
**Number and Percentage of Poor Population by Regency/ Municipality in Aceh Province, 2021–2022**

Kabupaten/Kota Regency/Municipality	Jumlah Penduduk Miskin (ribu) Number of Poor People (thousand)		Persentase Penduduk Miskin Percentage of Poor People (%)	
	2021	2022	2021	2022
(1)	(2)	(3)	(4)	(5)
<b>Kabupaten/ Regency</b>				
Simeulue	18,25	17,86	18,98	18,37
Aceh Singkil	25,48	24,33	20,36	19,18
Aceh Selatan	32,25	30,78	13,18	12,43
Aceh Tenggara	29,31	28,42	13,41	12,83
Aceh Timur	63,69	62,16	14,45	13,91
Aceh Tengah	32,72	31,50	15,26	14,50
Aceh Barat	39,83	38,46	18,81	17,93
Aceh Besar	60,26	58,18	14,05	13,38
Pidie	88,53	85,87	19,59	18,79
Bireuen	63,02	60,29	13,25	12,51
Aceh Utara	109,49	107,02	17,43	16,86
Aceh Barat Daya	25,06	24,00	16,34	15,44
Gayo Lues	18,61	18,09	19,64	18,87
Aceh Tamiang	40,03	38,25	13,34	12,61
Nagan Raya	30,71	29,63	18,23	17,38
Aceh Jaya	12,63	12,13	13,23	12,51
Bener Meriah	28,69	27,93	19,16	18,39
Pidie Jaya	31,79	30,41	19,55	18,45
<b>Kota/ Municipality</b>				
Banda Aceh	20,95	19,90	7,61	7,13
Sabang	5,33	5,14	15,32	14,66
Langsa	19,78	19,41	10,96	10,62
Lhokseumawe	23,38	23,03	11,16	10,84
Subulussalam	14,46	14,06	17,65	16,94
<b>Provinsi Aceh</b>	<b>834,24</b>	<b>806,82</b>	<b>15,33</b>	<b>14,64</b>

Sumber/Source: Badan Pusat Statistik Provinsi Aceh/ BPS-Statistics of Aceh Province

**Tabel**  
**Table** 13.4**Indeks Pembangunan Manusia Menurut Kabupaten/Kota  
di Provinsi Aceh, 2018–2022**  
*Human Development Index by Regency/Municipality in  
Aceh Province, 2018–2022*

Kabupaten/Kota Regency/Municipality	2018	2019	2020	2021	2022
(1)	(2)	(3)	(4)	(5)	(6)
<b>Kabupaten/ Regency</b>					
Simeulue	64,74	65,70	66,03	66,41	67,27
Aceh Singkil	68,02	68,91	68,94	69,22	69,62
Aceh Selatan	65,92	66,90	67,12	67,44	67,87
Aceh Tenggara	68,67	69,36	69,37	69,44	70,32
Aceh Timur	66,82	67,39	67,63	67,83	68,72
Aceh Tengah	72,64	73,14	73,24	73,37	73,95
Aceh Barat	70,74	71,22	71,38	71,67	72,34
Aceh Besar	72,73	73,55	73,56	73,58	74,00
Pidie	69,93	70,41	70,63	70,70	71,20
Bireuen	71,37	72,27	72,28	72,33	73,16
Aceh Utara	68,36	69,22	69,33	69,46	70,22
Aceh Barat Daya	65,67	66,56	66,75	66,99	67,41
Gayo Lues	65,88	66,87	67,22	67,56	68,25
Aceh Tamiang	68,45	69,23	69,24	69,48	70,43
Nagan Raya	68,15	69,11	69,18	69,31	70,10
Aceh Jaya	68,83	69,74	69,75	69,84	70,36
Bener Meriah	72,14	72,97	72,98	73,27	73,90
Pidie Jaya	72,12	72,87	73,20	73,60	74,34
<b>Kota/ Municipality</b>					
Banda Aceh	84,37	85,07	85,41	85,71	86,28
Sabang	74,82	75,77	75,78	76,11	76,85
Langsa	76,34	77,16	77,17	77,44	77,82
Lhokseumawe	76,62	77,30	77,31	77,57	78,04
Subulussalam	63,48	64,46	64,93	65,27	66,20
<b>Provinsi Aceh</b>	<b>71,19</b>	<b>71,90</b>	<b>71,99</b>	<b>72,18</b>	<b>72,80</b>

Sumber/Source: Badan Pusat Statistik Provinsi Aceh/ BPS-Statistics of Aceh Province





**ST 2023**

**SENSUS PERTANIAN  
CENSUS OF AGRICULTURE**

# DATA

**MENCERDASKAN BANGSA**

*Enlighten The Nation*



**BADAN PUSAT STATISTIK  
KOTA SABANG**

*BPS-Statistics of Sabang Municipality*

Jl. Teuku Umar No. 28, Kuta Ateuh, Kota Sabang  
Telp/Fax. (0652) 21346  
Email: [bps1172@bps.go.id](mailto:bps1172@bps.go.id)  
Homepage: [www.sabangkota.bps.go.id](http://www.sabangkota.bps.go.id)