

KABUPATEN BENER MERIAH DALAM ANGKA *BENER MERIAH REGENCY IN FIGURES* 2023



<https://e>



KABUPATEN BENER MERIAH DALAM ANGKA *BENER MERIAH REGENCY IN FIGURES* 2022



KABUPATEN BENER MERIAH DALAM ANGKA
Bener Meriah Regency in Figures
2022

ISSN:-

No. Publikasi/*Publication Number*: 11170.2302

Katalog /*Catalog*: 1102001.1117

Ukuran Buku/*Book Size*: 14,8 cm x 21 cm

Jumlah Halaman/*Number of Pages* : Iviii + 524 hal/*pages*

Naskah/*Manuscript*:

BPS Kabupaten Bener Meriah

BPS-Statistics of Bener Meriah Regency

Penyunting/*Editor*:

BPS Kabupaten Bener Meriah

BPS-Statistics of Bener Meriah Regency

Gambar Kover/*Cover Design*:

Seksi Integrasi Pengolahan dan Diseminasi Statistik

Section of Integration Processing and Statistics Dissemination

Ilustrasi Kover/*Cover Illustration*:

BPS Kabupaten Bener Meriah

BPS-Statistics of Bener Meriah Regency

Diterbitkan oleh/*Published by*:

©BPS Kabupaten Bener Meriah/*BPS-Statistics of Bener Meriah Regency*

Dicetak oleh/*Printed by*:

-

Dilarang mengumumkan, mendistribusikan, mengomunikasikan, dan/atau menggandakan sebagian atau seluruh isi buku ini untuk tujuan komersil tanpa izin tertulis dari Badan Pusat Statistik.

Prohibited to announce, distribute, communicate, and/or copy part or all of this book for commercial purpose without permission from BPS-Statistics Indonesia.

TIM PENYUSUN/TEAM MEMBERS

Pengarah/Director

Devi Indriastuti, SST, M.Si

Penanggung Jawab/Persons in Charge

Devi Indriastuti, SST, M.Si

Penyunting/Editors

Nafis Bahraein, SP

Pengolah Data dan Penulis Naskah/Data Processing and Authors

Amirah Balqis Safiruddin, S.Tr.Stat | Cut Meutia, S.Si

Penata Letak/Layout Designers

Amirah Balqis Safiruddin, S.Tr.Stat

Gambar Kulit/ Cover Design:

Amirah Balqis Safiruddin, S.Tr.Stat

Infografis/Infographic:

Yolanda Rizkie Aprillia, S.Tr.Stat

Pemeriksa Tabel/Table Corrector:

Supriadi Y | Nur Asiah, SP

KONTRIBUTOR DATA/DATA CONTRIBUTOR

1. Kementerian Agama
2. Kementerian Pendidikan dan Kebudayaan
3. *Polres Bener Meriah*
4. *Kejaksanaan Negeri Bener Meriah*
5. *Pengadilan Negeri Simpang Tiga Redelong*
6. *Mahkamah Syar'iah Simpang Tiga Redelong*
7. *Sekretariat Daerah Kabupaten Bener Meriah*
8. *Sekretariat DPRK Kabupaten Bener Meriah*
9. *Dinas Syari'at Islam Kabupaten Bener Meriah*
10. *Dinas Kesehatan Kabupaten Bener Meriah*
11. *Dinas Perindustrian dan Perdagangan Kabupaten Bener Meriah*
12. *Dinas Kependudukan dan Pencatatan Sipil Kabupaten Bener Meriah*
13. *Dinas Transmigrasi dan Tenaga Kerja Kabupaten Bener Meriah*
14. *Dinas Sosial Kabupaten Bener Meriah*
15. *Dinas Pariwisata Kabupaten Bener Meriah*
16. *Dinas Koperasi dan Usaha kecil Menengah Kabupaten Bener Meriah*
17. *Dinas Pertanian dan Pangan Kabupaten Bener Meriah*
18. *Dinas Pemberdayaan Perempuan, Perlindungan Anak dan Keluarga Berencana Kabupaten Bener Meriah*
19. *Dinas Pekerjaan Umum, Perumahan, dan Kawasan pemukiman Kabupaten Bener Meriah*
20. *Dinas Penanaman Modal dan Perizinan Satu Pintu Kabupaten Bener Meriah*
21. *Badan Penanggulangan Bencana Daerah Kabupaten Bener Meriah*
22. *Badan Pengelolaan Keuangan, Pendapatan dan Aset Kabupaten Bener Meriah*
23. *Badan Kepegawaian, Pendidikan dan Pelatihan Kabupaten Bener Meriah*
24. *Badan Kesatuan Bangsa dan Politik Kabupaten Bener Meriah*
25. *Badan Pertanahan Nasional Kabupaten Bener Meriah*
26. *Satuan Polisi Pamong Praja dan Wilayahul Hisbah Kabupaten Bener Meriah*
27. *Kantor Pos Simpang Tiga Kabupaten Bener Meriah*
28. *Kantor KPH Wilayah II*
29. *Kantor KPH Wilayah III*
30. *Rumah Sakit Umum Daerah Muyang Kute Kabupaten Bener Meriah*
31. *PDAM Tirta Bengi Kabupaten Bener Meriah*
32. *Samsat Kabupaten Bener Meriah*
33. *Pos Pengamatan Gunung Api Kabupaten Bener Meriah*
34. *Kepala Cabang Dinas Pendidikan Wilayah Bener Meriah*
35. *PT. PLN Persero Cabang Janarata Kabupaten Bener Meriah*
36. *Bank Aceh Syariah KC Simpang Tiga Kabupaten Bener Meriah*
37. *Bandara Rembele Kabupaten Bener Meriah*
38. *Dinas Pertanahan Kabupaten Bener Meriah*

KEPALA BPS KABUPATEN BENER MERIAH
CHIEF STATISTICIAN OF BENER MERIAH REGENCY



DEVI INDRIASTUTI, SST, M.Si



KATA PENGANTAR

Kabupaten Bener Meriah Dalam Angka 2023 merupakan publikasi tahunan yang diterbitkan oleh BPS Kabupaten Bener Meriah. Dengan adanya publikasi ini, diharapkan dapat membantu melengkapi penyusunan rencana pembangunan dan evaluasi program pembangunan di Kabupaten Bener Meriah.

Publikasi ini dapat terwujud berkat kerja sama dan bantuan dari berbagai pihak baik instansi pemerintah maupun swasta. Kepada semua pihak yang telah memberikan bantuan disampaikan penghargaan dan terima kasih yang sebesar-besarnya.

Walaupun publikasi ini telah disiapkan sebaik-baiknya, namun disadari masih ada kekurangan dan kesalahan yang terjadi. Untuk perbaikan publikasi ini, tanggapan dan saran yang bersifat konstruktif dari para pemakai sangat diharapkan.

Redelong, Februari 2023
Kepala BPS
Kabupaten Bener Meriah

Devi Indriastuti, SST., M.Si



PREFACE

Bener Meriah Regency in Figures 2023- is an annual publication written by BPS of Bener Meriah Regency. Hopefully, this publication can be used to assist planning and evaluate development programs in Bener Meriah Regency.

This comprehensive publication has been made possible with the assistance and contribution from several governmental institutions and private organizations. To all parties who have been involved in the preparation of this publication, I would like to express my sincerest appreciation and gratitude.

Comments and constructive suggestions for the improvement of this publication are always welcome.

*Redelong, February 2022
Chief Statistician of
Bener Meriah Regency*

Devi Indriastuti, SST., M.Si

DAFTAR ISI / CONTENTS

	Halaman <i>Page</i>
Kata Pengantar/ <i>Preface</i>	xi
Daftar Isi/ <i>Contents</i>	xii
Daftar Tabel/ <i>List of Tables</i>	xv
Daftar Gambar/ <i>List of Figures</i>	xlviii
Daftar Singkatan/ <i>List of Abbreviations</i>	liv
Statistik Kunci/ <i>Key Statistics</i>	lvi
1. Geografi dan Iklim/ <i>Geography and Climate</i>	1
2. Pemerintahan/ <i>Government</i>	23
3. Penduduk dan Ketenagakerjaan/ <i>Population and Employment</i>	67
4. Sosial dan Kesejahteraan Rakyat/ <i>Social and Welfare</i>	99
5. Pertanian, Kehutanan, Peternakan, dan Perikanan/ <i>Agriculture, Forestry, Livestock, and Fishery</i>	257
6. Industri, Pertambangan, dan Energi/ <i>Industry, Mining, and Energy</i>	373
7. Pariwisata/ <i>Tourism</i>	397
8. Transportasi dan Komunikasi/ <i>Transportation and Communication</i>	409
9. Perbankan, Koperasi, dan Harga-harga/ <i>Banking, Cooperative, dan Prices</i>	429
10. Pengeluaran Penduduk/ <i>Population Expenditure</i>	455
11. Perdagangan/ <i>Trade</i>	463
12. Sistem Neraca Regional/ <i>System of Regional Accounts</i>	475
13. Perbandingan Antar Kabupaten/Kota/ <i>Regency/Municipal Comparison</i>	501

DAFTAR TABEL/LIST OF TABLES

Halaman
Page

1.	GEOGRAFI DAN IKLIM/GEOGRAPHY AND CLIMATE	
1.1	KEADAAN GEOGRAFI	
	GEOGRAPHY CONDITION	
1.1.1	Luas Daerah dan Jumlah Pulau Menurut Kecamatan di Kabupaten Bener Meriah, 2022 <i>Total Area and Number of Islands by Subdistrict in Bener Meriah Regency, 2022</i>	8
1.1.2	Tinggi Wilayah dan Jarak ke Ibukota Kabupaten Menurut Kecamatan di Kabupaten Bener Meriah, 2022 <i>Altitude and Distance to the Capital of Regency by Subdistrict in Bener Meriah Regency, 2022</i>	10
1.1.3	Nama-Nama Gampong/Desa pada Kabupaten Bener Meriah, 2022 <i>Name of Villages in Bener Meriah Regency, 2022</i>	11
1.2	KEADAAN IKLIM	
	CLIMATE CONDITION	
1.2.1	Pengamatan Unsur Iklim Menurut Bulan pada Pos Pengamatan Gunung Api di Kabupaten Bener Meriah, 2022 <i>Observation of Climate Elements by Month at Volcano Observation Post in Bener Meriah Regency, 2022</i>	21
2.	PEMERINTAHAN/GOVERNMENT	
2.1	WILAYAH ADMINISTRATIF	
	ADMINISTRATIVE AREA	
2.1.1	Jumlah Desa ¹ /Kelurahan Menurut Kecamatan di Kabupaten Bener Meriah, 2013–2022 <i>Number of Villages¹/Kelurahan by Subdistrict in Bener Meriah Regency, 2013–2022</i>	32

2.2	DEWAN PERWAKILAN RAKYAT DAERAH	
	REGIONAL HOUSE OF REPRESENTATIVE	
2.2.1	Jumlah Anggota Dewan Perwakilan Rakyat Daerah Menurut Partai Politik dan Jenis Kelamin di Kabupaten Bener Meriah, 2022 <i>Number of Regional House of Representatives's Members by Political Parties and Sex in Bener Meriah Regency, 2022</i>	33
2.2.2	Jumlah Anggota Fraksi dan Komisi Dewan Perwakilan Rakyat Aceh Kabupaten Bener Meriah Periode 2021-2024 Menurut Jenis Kelamin, 2022..... <i>Number of Fraction and Commission Members on Bener Meriah Regency House of Representative 2021-2024 by Sex, 2022</i>	34
2.2.3	Susunan Anggota Dewan Perwakilan Rakyat Aceh Kabupaten Bener Meriah Periode 2021-2024, 2022 <i>Bener Meriah Regency House of Representative Members Assembly 2021-2024, 2022</i>	35
2.2.4	Keanggotaan Komisi-Komisi Dewan Perwakilan Rakyat Aceh Kabupaten Bener Meriah Periode 2021-2024, 2022 <i>Commission Members on Bener Meriah Regency House of Representative, 2021-2024, 2022</i>	37
2.2.5	Nama-nama Anggota Dewan Perwakilan Rakyat Aceh Kabupaten Bener Meriah Periode 2021-2024 Menurut Fraksi, Jabatan, dan Partai Politik, 2022 <i>Members of Bener Meriah Regency House of Representative 2021-2024 by Fraction, Position, and Political Party, 2022</i>	38
2.2.6	Nama-nama Partai Politik yang Ada di Kabupaten Bener Meriah Menurut Jumlah Pengurus dan Alamat, 2022 <i>Number of Political Parties in Bener Meriah Regency by Members and Addresses, 2022</i>	39
2.2.7	Banyaknya Suara pada Pemilihan Umum Legislatif Tahun 2018 Menurut Partai Politik di Kabupaten Bener Meriah <i>Number of Votes on 2018 Legislative General Election by Political Party in Bener Meriah Regency</i>	41

2.2.8	Banyaknya Suara pada Pemilihan Kepala Daerah Tahun 2018 di Kabupaten Bener Meriah <i>Number of Votes on 2018 Executive General Election by in Bener Meriah Regency</i>	42
2.3	SUMBER DAYA MANUSIA	
	HUMAN RESOURCES	
2.3.1	Jumlah Pegawai Negeri Sipil Menurut Jabatan dan Jenis Kelamin di Kabupaten Bener Meriah, Desember 2021 dan Desember 2022 <i>Number of Civil Servants by Occupation and Sex in Bener Meriah Regency, December 2021 dan December 2022</i>	43
2.3.2	Jumlah Pegawai Negeri Sipil Menurut Tingkat Pendidikan dan Jenis Kelamin di Kabupaten Bener Meriah, Desember 2021 dan Desember 2022 <i>Number of Civil Servants by Educational Level and Sex in Bener Meriah Regency, Desember 2021 dan Desember 2022</i>	45
2.3.3	Jumlah Pegawai Negeri Sipil Menurut Tingkat Kepangkatan dan Jenis Kelamin di Kabupaten Bener Meriah, Desember 2021 dan Desember 2022 <i>Number of Civil Servants by Hierarchy and Sex in Bener Meriah Regency, Desember 2021 dan Desember 2022</i>	47
2.3.4	Jumlah Pegawai Negeri Sipil Menurut Instansi dan Jenis Kelamin di Kabupaten Bener Meriah, 2022 <i>Number of Civil Servants by Institution and Sex in Bener Meriah Regency, 2022</i>	49
2.3.5	Daftar Para Pejabat Pemerintah Daerah Kabupaten Bener Meriah Keadaan Desember 2022 <i>List of Officials on Regional Government of Bener Meriah Regency, December 2022</i>	52
2.3.6	Daftar Para Pejabat Instansi Vertikal dalam Wilayah Kabupaten Bener Meriah 2022 <i>List of Officials on National Government Agencies in Bener Meriah Regency, 2022</i>	55

2.3.7	Daftar Para Camat dalam Wilayah Kabupaten Bener Meriah Keadaan Desember 2022 <i>List of Head of Sub-district Office in Bener Meriah Regency, December 2022</i>	56
2.4	KEUANGAN PEMERINTAH GOVERNMENT FINANCE	
2.4.1	Realisasi Pendapatan Pemerintah Kabupaten Bener Meriah Menurut Jenis Pendapatan (ribu rupiah), 2013–2021 <i>Actual Bener Meriah Regency Government Revenues by Kind of Revenues (thousand rupiahs), 2013–2021</i>	57
2.4.2	Realisasi Belanja Pemerintah Kabupaten Bener Meriah Menurut Jenis Belanja (Rp), 2022 <i>Actual Expenditure of Government of Bener Meriah Regency by Type of Expenditure (thousand rupiahs), 2022</i>	60
2.4.3	Realisasi Penerimaan Pajak Bumi dan Bangunan (PBB) di Kabupaten Bener Meriah, 2022 <i>Realization of Property Tax Payment of Bener Meriah Regency, 2022</i>	62
2.4.4	Realisasi Penerimaan Retribusi Pasar di Kabupaten Bener Meriah Tahun Anggaran 2022 <i>Realization of Market Levies of Bener Meriah Regency, 2022</i>	63
3.	PENDUDUK DAN KETENAGAKERJAAN/ POPULATION AND EMPLOYMENT	
3.1	PENDUDUK POPULATION	
3.1.1	Penduduk, Laju Pertumbuhan Penduduk per Tahun, Distribusi Persentase Penduduk, Kepadatan Penduduk, Rasio Jenis Kelamin Penduduk Menurut Kecamatan di Kabupaten Bener Meriah, 2022 <i>Population, Annual Population Growth Rate, Percentage Distribution of Population, Population Density, and Population Sex Ratio by Subdistrict in Bener Meriah Regency, 2022</i>	77
3.1.2	Jumlah Penduduk Menurut Kelompok Umur dan Jenis Kelamin di Kabupaten Bener Meriah, 2022 <i>Population by Age Groups and Sex in Bener Meriah Regency, 2022</i>	80
3.1.3	Jumlah Kartu Tanda Penduduk (KTP), Kartu Keluarga (KK), dan	

Akte Kelahiran yang Diterbitkan Per Bulan di Kabupaten Bener Meriah, 2022
Number of Identity Card, Family Registry, and Birth Certificate Issued per Month in Bener Meriah Regency, 2022

3.2 KETENAGAKERJAAN

EMPLOYMENT

- 3.2.1 Jumlah Penduduk Berumur 15 Tahun Keatas Menurut Jenis Kegiatan Selama Seminggu yang Lalu dan Jenis Kelamin di Kabupaten Bener Meriah, 2022
Population Aged 15 Years and Over by Type of Activity During The Previous Week and Sex in Bener Meriah Regency, 2022..... 82
- 3.2.2 Penduduk Berumur 15 Tahun ke Atas Menurut Pendidikan Tertinggi yang Ditamatkan dan Jenis Kegiatan Selama Seminggu yang Lalu di Kabupaten Bener Meriah, 2022
Population 15 Years of Age and Over by Educational Attainment and Type of Activity During the Previous Week in Bener Meriah Regency, 2022..... 83
- 3.2.3 Penduduk Berumur 15 Tahun Ke Atas yang Bekerja Selama Seminggu yang Lalu Menurut Status Pekerjaan Utama dan Jenis Kelamin di Kabupaten Bener Meriah, 2022
Population 15 Years of Age and Over who Worked During The Previous Week by Main Employment Status and Sex in Bener Meriah Regency, 2022..... 85
- 3.2.4 Jumlah Penduduk Berumur 15 Tahun Keatas Menurut Kabupaten dan Jenis Kegiatan Selama Seminggu yang Lalu di Provinsi Aceh, 2022
Population Aged 15 Years and Over by Regency/City and Type of Activity During The Previous Week in Aceh Province, 2022..... 86
- 3.2.5 Jumlah Penduduk Berumur 15 Tahun Keatas Menurut Jenis Kegiatan Selama Seminggu yang Lalu di Kabupaten Bener Meriah, 2016-2022
Population Aged 15 Years and Over by Type of Activity During The Previous Week in Bener Meriah Regency, 2016-2022..... 87
- 3.2.6 Tingkat Partisipasi Angkatan Kerja (%) dan Tingkat Pengangguran (%) di Kabupaten Bener Meriah, 2016-2022
Economically Active Participation Rate (%) and Unemployment Rate

	(%) in Bener Meriah Regency, 2016-2022	88
3.2.7	Jumlah Penduduk Berumur 15 Tahun Keatas Menurut Pendidikan Tertinggi yang Ditamatkan dan Jenis kegiatan Selama Seminggu yang Lalu di Kabupaten Bener Meriah, 2022 <i>Population Aged 15 Years and Over by Educational Attainment an Type of Activity During The Previous Week in Bener Meriah Regency, 2022</i>	89
3.2.8	Persentase Penduduk Berumur 15 Tahun Keatas yang Bekerja Selama Seminggu yang Lalu Menurut Kelompok Umur dan Jenis Kelamin di Kabupaten Bener Meriah, 2022 <i>Percentage of Population Aged 15 Years and Over Who Worked During The Previous Week by Age Group and Sex in Bener Meriah Regency, 2022.....</i>	90
3.2.9	Persentase Penduduk Berumur 15 Tahun ke Atas yang Bekerja Selama Seminggu yang lalu di Kegiatan Informal dan Pendidikan Tertinggi yang Ditamatkan di Kabupaten Bener Meriah, 2022 <i>Percentage of Population Aged 15 Years and Over Who Worked During the Last Week in the Highest Informal and Educational Activities that were Completed in Bener Meriah Regency, 2022</i>	91
3.2.10	Pencari Kerja Terdaftar Menurut Kecamatan dan Jenis Kelamin di Kabupaten Bener Meriah, 2022	92
3.2.11	Jumlah Pencari Kerja Terdaftar pada Dinas Tenaga Kerja dan Transmigrasi Menurut Tingkat Pendidikan Tertinggi yang Ditamatkan dan Jenis Kelamin di Kabupaten Bener Meriah, 2022 <i>Number of Registered Job Seeker at Labour and Transmigration Office in Bener Meriah Regency, 2022</i>	93
4.	SOSIAL DAN KESEJAHTERAAN RAKYAT/SOCIAL AND WELFARE	
4.1	PENDIDIKAN	
	EDUCATION	
4.1.1	Jumlah Sekolah, Guru, dan Murid Taman Kanak-Kanak (TK) di Bawah Kementerian Pendidikan dan Kebudayaan Menurut Kecamatan di Kabupaten Bener Meriah, 2021/2022 dan 2022/2022 <i>Number of Schools, Teachers, and Pupils in Kindergarten Under The</i>	

	<i>Ministry of Education and Culture by Subdistrict in Bener Meriah Regency, 2021/2022 and 2022/2022</i>	116
4.1.2	Jumlah Sekolah, Guru, dan Murid Raudatul Athfal (RA) di Bawah Kementerian Agama Menurut Kecamatan di Kabupaten Bener Meriah, 2021/2022 dan 2022/2023 <i>Number of Schools, Teachers, and Pupils in Raudatul Athfal (RA) Under The Ministry of Religious Affairs by Subdistrict in Bener Meriah Regency, 2021/2022 and 2022/2023</i>	119
4.1.3	Jumlah Sekolah, Guru, dan Murid Sekolah Dasar (SD) di Bawah Kementerian Pendidikan dan Kebudayaan Menurut Kecamatan di Kabupaten Bener Meriah, 2021/2022 dan 2022/2022 <i>Number of Schools, Teachers, and Pupils in Primary Schools Under The Ministry of Education and Culture by Subdistrict in Bener Meriah Regency, 2021/2022 and 2022/2022</i>	120
4.1.4	Jumlah Sekolah, Guru, dan Murid Madrasah Ibtidaiyah (MI) di Bawah Kementerian Agama Menurut Kecamatan Menurut Kecamatan di Kabupaten Bener Meriah, 2021/2022 dan 2022/2022 <i>Number of Schools, Teachers, and Pupils in Madrasah Ibtidaiyah (MI) Under The Ministry of Religious Affairs by Subdistrict in Bener Meriah Regency, 2021/2022 and 2022/2022</i>	123
4.1.5	Jumlah Sekolah, Guru, dan Murid Sekolah Menengah Pertama (SMP) di Bawah Kementerian Pendidikan dan Kebudayaan Menurut Kecamatan di Kabupaten Bener Meriah, 2021/2022 dan 2022/2022 <i>Number of Schools, Teachers, and Pupils in Lower Secondary Schools Under The Ministry of Education and Culture by Subdistrict in Bener Meriah Regency, 2021/2022 and 2022/2022</i>	126
4.1.6	Jumlah Sekolah, Guru, dan Murid Madrasah Tsanawiyah (MTs) di Bawah Kementerian Agama Menurut Kecamatan di Kabupaten Bener Meriah, 2021/2022 dan 2022/2022 <i>Number of Schools, Teachers, and Pupils in Madrasah Tsanawiyah</i>	

	<i>(MTs) Under The Ministry of Religious Affairs by Subdistrict in Bener Meriah Regency, 2021/2022 and 2022/2022.....</i>	129
4.1.7	Jumlah Sekolah, Guru, dan Murid Sekolah Menengah Atas (SMA) di Bawah Kementerian Pendidikan dan Kebudayaan Menurut Kecamatan di Kabupaten Bener Meriah, 2021/2022 dan 2022/2022 <i>Number of Schools, Teachers, and Pupils in Upper Secondary Schools Under The Ministry of Education and Culture by Subdistrict in Bener Meriah Regency, 2021/2022 and 2022/2022.....</i>	132
4.1.8	Jumlah Sekolah, Guru, dan Murid Sekolah Menengah Kejuruan (SMK) di Bawah Kementerian Pendidikan dan Kebudayaan Menurut Kecamatan di Kabupaten Bener Meriah, 2021/2022 dan 2022/2022 <i>Number of Schools, Teachers, and Pupils in Vocational High Schools Under The Ministry of Education and Culture by Subdistrict in Bener Meriah Regency, 2021/2022 and 2022/2022.....</i>	135
4.1.9	Jumlah Sekolah, Guru, dan Murid Madrasah Aliyah (MA) di Bawah Kementerian Agama Menurut Kecamatan di Kabupaten Bener Meriah, 2021/2022 dan 2022/2022 <i>Number of Schools, Teachers, and Pupils in Madrasah Aliyah (MA) Under the Ministry of Religious Affairs by Subdistrict in Bener Meriah Regency, 2021/2022 and 2022/2022</i>	138
4.1.10	Jumlah Desa ¹ /Kelurahan yang Memiliki Fasilitas Sekolah Menurut Kecamatan dan Tingkat Pendidikan di Kabupaten Bener Meriah, 2019–2021 <i>Number of Villages¹/Kelurahan Having Educational Facilities by Subdistrict and Educational Level in Bener Meriah Regency, 2020–2022</i>	141
4.1.11	Angka Partisipasi Murni (APM) dan Angka Partisipasi Kasar (APK) Menurut Jenjang Pendidikan di Kabupaten Bener Meriah, 2021 dan 2022 <i>Net Participation Rates and Gross Participation Rates by Educational Level in Bener Meriah Regency, 2021 and 2022.....</i>	146
4.1.12	Persentase Penduduk Berumur 15 Tahun ke Atas yang Melek Huruf	

	Menurut Kelompok Umur di Kabupaten Bener Meriah, 2021 dan 2022 <i>Percentage of Literate People Aged 15 Years and Over by Age Group in Bener Meriah Regency, 2021 and 2022</i>	147
4.1.13	Persentase Penduduk Usia 0–6 Tahun Menurut Partisipasi Pra Sekolah dan Jenis Kelamin di Kabupaten Bener Meriah, 2022 <i>Percentage of Population Aged 0-6 Years-Old by Preschool Participation and Sex in Bener Meriah Regency, 2022</i>	148
4.1.14	Persentase Penduduk Usia 5-18 Tahun Menurut Jenis Kelamin, Kelompok Umur Sekolah, dan Angka Partisipasi Sekolah di Kabupaten Bener Meriah, 2022 <i>Percentage of Population Aged 5-18 Years by Sex, Age Group, and School Participation Rate in Bener Meriah Regency, 2022</i>	149
4.1.15	Angka Partisipasi Kasar Menurut Jenis Kelamin dan Jenjang Pendidikan di Kabupaten Bener Meriah, 2022 <i>Crude Enrollment Rate by Sex and Educational Attainment in Bener Meriah Regency, 2022</i>	150
4.1.16	Angka Partisipasi Murni Penduduk Usia 7-18 Tahun Menurut Jenjang Pendidikan dan Jenis Kelamin di Kabupaten Bener Meriah, 2022 <i>Net Enrollment Rate Population Aged 5-18 Years by Educational Level and Sex in Bener Meriah Regency, 2022</i>	151
4.1.17	Persentase Penduduk Usia 15 Tahun Keatas Menurut Kemampuan Membaca dan Jenis Kelamin di Kabupaten Bener Meriah, 2022 <i>Percentage of Population Aged 15 Years Over by Literacy and Sex in Bener Meriah Regency, 2022</i>	152
4.1.18	Persentase Penduduk Usia 0–6 Tahun yang Pernah/ Masih Mengikuti Pra Sekolah Menurut Jenis Pra Sekolah dan Jenis Kelamin di Kabupaten Bener Meriah, 2022 <i>Percentage of Population Aged 0-6 Years-Old Attending/Had Attended Preschool by Preschool Type and Sex in Bener Meriah Regency, 2022</i>	153
4.1.19	Persentase Penduduk Usia 15 Tahun Keatas Menurut Ijazah Tertinggi yang Dimiliki dan Jenis Kelamin di Kabupaten Bener Meriah, 2022 <i>Percentage of Population Aged 15 Years Over by Educational Attainment and Sex in Bener Meriah Regency, 2022</i>	154

4.1.20	Jumlah Sekolah Luar Biasa Negeri & Swasta Menurut Kecamatan di Kabupaten Bener Meriah, 2022 <i>Number of Public & Private Special Needs Schools by Subdistricts in Bener Meriah Regency, 2022</i>	155
4.1.21	Jumlah Sekolah Negeri & Swasta Menurut Jenjang Pendidikan di Kabupaten Bener Meriah, 2021 <i>Number of Public & Private Schools by Educational Level in Bener Meriah Regency, 2021</i>	156
4.1.22	Jumlah Dayah/Pesantren, Murid, dan Guru Menurut Kecamatan di Kabupaten Bener Meriah, 2022 <i>Number of Islamic Boarding School, Student, and Teacher by Sub-district in Bener Meriah Regency, 2022</i>	157
4.2	KESEHATAN	
	HEALTH	
4.2.1	Jumlah Desa ¹ /Kelurahan Yang Memiliki Sarana Kesehatan Menurut Kecamatan di Kabupaten Bener Meriah, 2020–2022 <i>Number of Villages¹/Kelurahan Having Health Facilities by Subdistrict in Bener Meriah Regency, 2019–2021</i>	158
4.2.2	Jumlah Tenaga Kesehatan Menurut Kecamatan di Kabupaten Bener Meriah, 2022 <i>Number of Health Human Resources by Subdistrict in Bener Meriah Regency, 2022</i>	164
4.2.3	Jumlah Rumah Sakit Umum, Rumah Sakit Khusus, Puskesmas, Klinik Pratama, dan Posyandu Menurut Kecamatan di Kabupaten Bener Meriah, 2021 dan 2022 <i>Number of General Hospital, Specialized Hospital, Public Health Center, Primary Clinic, and Integrated Health Post by Subdistrict in Bener Meriah Regency, 2021 and 2022</i>	166
4.2.4	Persentase Penduduk yang Mempunyai Keluhan Kesehatan Selama Sebulan Terakhir Menurut Jenis Kelamin di Kabupaten Bener Meriah, 2013-2022..... <i>Percentage of People Who Had Health Complaint During a Month Prior to The Survey by Sex in Bener Meriah Regency, 2013-2022</i>	169

4.2.5	<p>Jumlah Sarana dan Kader Pos Pelayanan Terpadu (Posyandu) Menurut Induk Pusat Kesehatan Masyarakat (Puskesmas) di Kabupaten Bener Meriah, 2021</p> <p><i>Number of Health Facilities and Health Provider in Integrated Health Post (Posyandu) by Coordinating Public Health Center in Bener Meriah Regency, 2021</i></p>	170
4.2.6	<p>Jumlah Klinik Keluarga Berencana (KKB) dan Pos Pelayanan Keluarga Berencana Desa (PPKBD) Menurut Kecamatan di Kabupaten Bener Meriah, 2022</p> <p><i>Number of Family Planning Clinics and Village Family Planning Service Unit by Sub-district in Bener Meriah Regency, 2022</i></p>	171
4.2.7	<p>Jumlah Pasangan Usia Subur (PUS) dan Jumlah Peserta Program Keluarga Berencana Aktif Menurut Jenis Kontrasepsi yang Digunakan dan Kecamatan di Kabupaten Bener Meriah, 2022</p> <p><i>Number of Eligible Couples and Active Family Planning Program Participants by Types of Contraception and Sub-district in Bener Meriah Regency, 2022</i></p>	172
4.2.8	<p>Jumlah Perkiraan Permintaan Masyarakat (PPM) dan Jumlah Peserta Baru Program Keluarga Berencana Menurut Jenis Kontrasepsi yang Digunakan dan Kecamatan di Kabupaten Bener Meriah, 2022</p> <p><i>Number of Estimated Family Planning Program Membership Demand and New Family Planning Program Participants by Types of Contraception and Sub-district in Bener Meriah Regency, 2022</i></p>	174
4.2.9	<p>Jumlah Dokter Spesialis, Dokter Umum, dan Dokter Gigi Menurut Sarana Pelayanan Kesehatan di Kabupaten Bener Meriah, 2022</p> <p><i>Number of Medical Specialist, General Practitioner, and Dentist by Type of Health Facility in Bener Meriah Regency, 2022.....</i></p>	176
4.2.10	<p>Distribusi Persentase Penduduk yang Mempunyai Keluhan Kesehatan Selama Sebulan Terakhir dan Tidak Berobat Jalan Menurut Jenis Kelamin dan Alasan Utama Tidak Berobat Jalan, 2022</p> <p><i>Percentage Distribution of People Who Had Health Complaint During a Month Prior to the Survey and Had Not Outpatient by Sex and Main Reason for not Outpatient, 2022.....</i></p>	177
4.2.11	<p>Persentase Penduduk yang Memiliki Jaminan Kesehatan Menurut</p>	

	Jenis Kelamin dan Jenis Jaminan di Kabupaten Bener Meriah , 2022 <i>Percentage of Population Who Has Health Insurance by Sex Sub-Districts and Types of Health Insurance in Bener Meriah Regency, 2022</i>	180
4.2.12	Jumlah Kasus 10 Penyakit Terbanyak Berdasarkan Rawat Jalan Puskesmas di Kabupaten Bener Meriah, 2022 <i>10 Most Common Regionally Notifiable Disease in by outpatient the Public Health Center in Bener Meriah Regency, 2022</i>	182
4.2.13	Jumlah Penyakit Menurut Pusat Kesehatan Masyarakat (Puskesmas) dan Rumah Sakit di Kabupaten Bener Meriah, 2022 <i>Number of Diseases by Coordinating Public Health Center and Hospital in Bener Meriah Regency, 2022</i>	183
4.2.14	Persentase Wanita Berumur 10 Tahun Keatas Berdasarkan Umur Perkawinan Pertama di Kabupaten Bener Meriah, 2022 <i>Percentage of Female Population Over 10 years-old by The Age of First Marriage in Bener Meriah Regency, 2022</i>	184
4.2.15	Angka Kesakitan Menurut Jenis Kelamin di Kabupaten Bener Meriah, 2022 <i>Morbidity Rate by Sex in Bener Meriah Regency, 2022</i>	185
4.2.16	Persentase Penduduk yang Berobat Jalan Berdasarkan Tempat/Cara Berobat di Kabupaten Bener Meriah, 2022 <i>Percentage of Outpatient by Type of Health Facility in Bener Meriah Regency, 2022</i>	186
4.2.17	Persentase Penduduk yang Berobat Jalan Berdasarkan Tempat/Cara Berobat di Kabupaten Bener Meriah, 2022 <i>Percentage of Outpatient by Type of Health Facility in Bener Meriah Regency, 2022</i>	187
4.2.18	Persentase Penduduk Menurut Tempat Rawat Inap di Kabupaten Bener Meriah, 2022 <i>Percentage of Population by Type of Health Facility in Bener Meriah Regency, 2022</i>	188
4.2.19	Data Rawat Inap Menurut Cakupan Kegiatan di Rumah Sakit Umum Daerah Muyang Kute, 2022 <i>Hospitalization Data at General Hospital Muyang Kute, 2022</i>	189

4.2.20	Jumlah Kunjungan Rawat Jalan dan Rawat Inap Menurut Jenis Pelayanan di Rumah Sakit Umum Daerah Muyang Kute, 2022 <i>Number of Outpatient and Inpatient by Type of Service at General Hospital Muyang Kute, 2022</i>	190
4.2.21	Jumlah Ibu Hamil, Melakukan Kunjungan K1, Kunjungan K4, Kurang Energi Kronis (KEK), dan Mendapat Tablet Zat Besi (Fe) di Kabupaten Bener Meriah, 2022 <i>Number of Pregnant Women, Those With One Visit & Four Visit of Antenatal Care, Chronic Energy Deficiency (CED), and Received Iron Supplement in Bener Meriah Regency, 2022</i>	191
4.2.22	Jumlah Bayi Lahir, Bayi Berat Badan Lahir Rendah (BBLR), BBLR Dirujuk, dan Balita Bergizi Buruk di Kabupaten Bener Meriah, 2022 <i>Number of Births, Babies with Low Birth Weights (LBW), Treated LBW, and Malnutrition Cases in Bener Meriah Regency, 2022</i>	192
4.2.23	Persentase Rumah Tangga Berdasarkan Sumber Penerangan di Kabupaten Bener Meriah, 2021-2022 <i>Percentage of Households by Source of Lighting in Bener Meriah Regency, 2021-2022</i>	193
4.2.24	Persentase Rumah Tangga Berdasarkan Fasilitas Tempat Buang Air Besar di Kabupaten Bener Meriah, 2022 <i>Percentage of Households by Type of Toilet Facility in Bener Meriah Regency, 2022</i>	194
4.2.25	Persentase Rumah Tangga Berdasarkan Luas Lantai (m ²) di Kabupaten Bener Meriah, 2022 <i>Percentage of Households by Floor Area (m²) in Bener Meriah Regency, 2022</i>	195
4.2.26	Persentase Rumah Tangga Berdasarkan Sumber Air Minum di Kabupaten Bener Meriah, 2022 <i>Percentage of Households by Source of Drinking Water in Bener Meriah Regency, 2022</i>	196

4.3 AGAMA DAN SOSIAL LAINNYA
RELIGION AND OTHER SOCIAL AFFAIRS

	Halaman Page
4.3.1	Jumlah Penduduk Menurut Kecamatan dan Agama yang Dianut di Kabupaten Bener Meriah, 2022 <i>Population by Subdistrict and Religion in Bener Meriah Regency, 2022</i> 197
4.3.2	Jumlah Tempat Peribadatan Menurut Kecamatan di Kabupaten Bener Meriah, 2022 <i>Number of Places of Worship by Subdistrict in Bener Meriah Regency, 2022</i> 198
4.3.3	Jumlah Desa ¹ /Kelurahan yang Mengalami Bencana Alam ² Menurut Kecamatan di Kabupaten Bener Meriah, 2019–2021 <i>Number of Villages¹/Kelurahan that Had Natural Disaster² by Subdistrict in Bener Meriah Regency,, 2020–2022</i> 199
4.3.4	Jumlah Jemaah Haji yang Diberangkatkan ¹ ke Tanah Suci Mekah Menurut Kecamatan di Kabupaten Bener Meriah, 2020–2022..... <i>Number of Hajj Pilgrims Departured¹ to the Holyland of Mecca by Subdistricts in Bener Meriah Regency, 2019-2021</i> 202
4.3.5	Nikah, Talak dan Cerai di Kabupaten Bener Meriah, 2020–2022..... <i>Number of Marriages and Divorces in Bener Meriah Regency, 2020-2022</i> 203
4.3.6	Jumlah Perceraian Menurut Faktor dan Kecamatan di Kabupaten Bener Meriah, 2022 <i>Number of Divorces by Factors and Subdistricts in Bener Meriah Regency, 2022</i> 205
4.3.7	Jumlah Kejadian Bencana Alam Menurut Kecamatan di Kabupaten Bener Meriah, 2022 <i>Number of Natural Disaster Events bySubdistricts in Bener Meriah Regency, 2022</i> 208
4.3.8	Jumlah Korban yang Diakibatkan Bencana Alam Menurut Kecamatan di Kabupaten Bener Meriah, 2022..... <i>Number of Victims Due to Natural Disaster by Subdistricts in Bener Meriah Regency, 2022</i> 210
4.3.9	Jumlah Kerusakan Rumah yang Diakibatkan Bencana Alam Menurut Kecamatan di Kabupaten Bener Meriah, 2021 dan 2022

	<i>Number of Damaged Houses Due to Natural Disaster by Subdistricts in Bener Meriah Regency, 2021 and 2022</i>	222
4.3.10	Jumlah Penerima Bantuan (kepala keluarga) dan Anggaran Bantuan Sosial Pangan Menurut Kecamatan di Kabupaten Bener Meriah, 2022	
	<i>Number of Aid Recipients (head of household) and Food Social Assistance Budget by Subdistricts in Bener Meriah Regency, 2022.....</i>	224
4.3.11	Jumlah Masjid Menurut Kecamatan di Kabupaten Bener Meriah, 2022	
	<i>Number of Mosque by Sub-district in Bener Meriah Regency, 2022</i>	225
4.3.12	Daftar Masjid Agung dan Masjid Besar beserta Lokasi Masjid Menurut Kecamatan di Kabupaten Bener Meriah, 2022	
	<i>List of Glorious Mosque and Greatest Mosques by Sub-district and Location in Bener Meriah Regency, 2022</i>	226
4.4	KEMISKINAN	
	POVERTY	
4.4.1	Garis Kemiskinan, Jumlah, dan Persentase Penduduk Miskin di Kabupaten Bener Meriah, 2015–2022	
	<i>Poverty Line, Number, and Percentage of Poor People in Bener Meriah Regency, 2015–2022.....</i>	227
4.4.2	Indeks Kedalaman Kemiskinan dan Indeks Keparahan Kemiskinan di Kabupaten Bener Meriah 2015–2022	
	<i>Poverty Gap Index and Poverty Severity Index in Bener Meriah Regency, 2015–2022.....</i>	228
4.4.3	Panti Sosial Menurut Jenis dan Jumlah yang Ditampung di Kabupaten Bener Meriah, 2022	
	<i>Number of Social Service Facility by Type and Recorded Resident in Kabupaten Bener Meriah, 2022.....</i>	229
4.4.4	Jumlah Penderita Cacat yang Telah Mendapat Pelayanan/Santunan Sistem di Luar Panti Asuhan di Kabupaten Bener Meriah, 2017-2022	
	<i>Number of Supported Handicapped Persons Outside Orphanage in Kabupaten Bener Meriah, 2017-2022.....</i>	230
4.5	KRIMINALITAS	

CRIME

- 4.5.1 Jumlah Kejadian yang Masuk dan Ditangani Kepolisian Resort Menurut Jenis Perkara di Kabupaten Bener Meriah, 2022
Number of Reported Criminal Cases by District Police Office of Bener Meriah Regency by Type of Case, 2022..... 231
- 4.5.2 Jumlah Perkara yang Diselesaikan Dirinci Menurut Jenis Perkara Keamanan Negara dan Ketertiban Umum dan Bulan pada Kejaksaaan Negeri Simpang Tiga Kabupaten Bener Meriah, 2022
Number of Finished Cases by Type and Month in District Attorney Office Simpang Tiga in Bener Meriah Regency, 2022..... 233
- 4.5.3 Jumlah Tambahan Tahanan (jiwa) Kejaksaaan Negeri Simpang Tiga Dirinci Menurut Jenis Perkara Keamanan Negara dan Ketertiban Umum per Bulan, 2022
Number of Newly Enrolled Prisoner (person) Recorded in Simpang Tiga District Attorney by Type and Month, 2022 234
- 4.5.4 Situasi Keamanan, Ketertiban, dan Kelancaran Lalu Lintas (Kamtibcar Lantas) di Kabupaten Bener Meriah, 2022
Traffic Situation in Bener Meriah Regency, 2022..... 235
- 4.5.5 Jumlah Penyelesaian Perkara yang Ditangani Satuan Polisi Pamong Praja dan Wilayahul Hisbah di Kabupaten Bener Meriah, 2022
Number of Cases Handled by Civil Service Police Force And Wilayahul Hisbah by Type of Case in Bener Meriah Regency, 2022 236
- 4.5.6 Jumlah Jenis Pembinaan yang Ditangani Satuan Polisi Pamong Praja dan Wilayahul Hisbah di Kabupaten Bener Meriah, 2022
Number of Coaching by Civil Service Police Force And Wilayahul Hisbah by Type of Coaching in Bener Meriah Regency, 2022..... 237
- 4.5.7 Jumlah Perkara yang Diterima pada Mahkamah Syariah Simpang Tiga Redelong, 2022
Number of Cases Reported by Type of Case at Simpang Tiga Redelong Islamic Law Court, 2022 238
- 4.5.8 Jumlah Perkara yang Diterima dan Jenis Penyelesaian pada Mahkamah Syariah Simpang Tiga Redelong, 2022

	<i>Number of Cases Reported and Type of Settlement at Simpang Tiga Redelong Islamic Law Court, 2022</i>	239
4.5.9	Jumlah Perkara Jinayat yang Diputus Menurut Jenis Perkara pada Mahkamah Syariah Simpang Tiga Redelong, 2022 <i>Number of Islamic Criminal Cases Solved by Type of Case at Simpang Tiga Redelong Islamic Law Court, 2022</i>	240
4.5.10	Jumlah Perkara Jinayat yang Diputus pada Mahkamah Syariah Simpang Tiga Redelong, 2022 <i>Number of Islamic Criminal Cases Solved at Simpang Tiga Redelong Islamic Law Court, 2022</i>	241
4.5.11	Jumlah Kekerasan Terhadap Perempuan di Kabupaten Bener Meriah, 2022 <i>Number of Criminal Cases Done to Women by Type of Violence in Bener Meriah Regency, 2022</i>	242
4.5.12	Jumlah Kekerasan Terhadap Anak di Kabupaten Bener Meriah, 2022 <i>Number of Child Abuse by Type of Violence in Bener Meriah Regency, 2022</i>	244
4.5.13	Jumlah Perkara Pidana Biasa dan Singkat Pengadilan Negeri Simpang Tiga Redelong, 2021 <i>Number of Number of Ordinary and Brief Criminal Cases on District Court of Simpang Tiga Redelong, 2021</i>	246
4.5.14	Jumlah Perkara Pidana Illegal Logging Pengadilan Negeri Simpang Tiga Redelong, 2021 <i>Number of Illegal Criminal Logging Cases on District Court of Simpang Tiga Redelong, 2021</i>	247
4.5.15	Jumlah Perkara yang Ditangani Pengadilan Negeri Simpang Tiga Redelong, 2021 <i>Number of Cases Handled on District Court of Simpang Tiga Redelong, 2021</i>	248
4.5.16	Jumlah Pelayanan/Perusahaan Jasa Pada Pengadilan Negeri Simpang Tiga Redelong, 2021 <i>Number of Services Company on District Court of Simpang Tiga Redelong, 2021</i>	249
4.5.17	Jumlah Perkara Perdata Pada Pengadilan Negeri Simpang Tiga Redelong, 2021	

Number of Civil Cases on District Court of Simpang Tiga Redelong, 2021 250

**5. PERTANIAN, KEHUTANAN, PETERNAKAN, DAN PERIKANAN/
AGRICULTURE, FORESTRY, LIVESTOCK, AND FISHERY**

5.1 HORTIKULTURA

HORTICULTURE

5.1.1	Luas Panen Tanaman Sayuran Menurut Kecamatan dan Jenis Tanaman di Kabupaten Bener Meriah (ha), 2021 dan 2022 <i>Harvested Area of Vegetables by Subdistrict and Kind of Plant in Bener Meriah Regency (ha), 2021 and 2022</i>	269
5.1.2	Produksi Tanaman Sayuran Menurut Kecamatan dan Jenis Tanaman di Kabupaten Bener Meriah (kuintal), 2021 dan 2022 <i>Production of Vegetables by Subdistrict and Kind of Plant in Bener Meriah Regency (quintal), 2021 and 2022</i>	276
5.1.3	Luas Panen Tanaman Sayuran dan Buah-buahan Semusim Menurut Jenis Tanaman di Kabupaten Bener Meriah (ha), 2020–2022 <i>Harvested Area of Seasonal Vegetables and Fruits by Kind of Plant in Bener Meriah Regency (ha), 2019–2022</i>	283
5.1.4	Produksi Tanaman Sayuran dan Buah-buahan Semusim Menurut Jenis Tanaman di Kabupaten Bener Meriah (kuintal), 2020–2022 <i>Production of Seasonal Vegetables and Fruits by Kind of Plant in Bener Meriah Regency (quintal), 2020–2022</i>	284
5.1.5	Luas Panen Tanaman Biofarmaka Menurut Kecamatan dan Jenis Tanaman di Kabupaten Bener Meriah (m ²), 2021 dan 2022 <i>Harvested Area of Medicinal Plants by Subdistrict and Kind of Plant in Bener Meriah Regency (m²), 2021 and 2022</i>	285
5.1.6	Produksi Tanaman Biofarmaka Menurut Kecamatan dan Jenis Tanaman di Kabupaten Bener Meriah (kg), 2021 and 2022 <i>Production of Medicinal Plants by Subdistrict and Kind of Plant in Bener Meriah Regency (kg), 2021 and 2022</i>	287
5.1.7	Luas Panen Tanaman Biofarmaka Menurut Jenis Tanaman di Kabupaten Bener Meriah (m ²), 2020–2022	

	<i>Harvested Area of Medicinal Plants by Kind of Plant in Bener Meriah Regency (m²), 2020–2022</i>	289
5.1.8	Produksi Tanaman Biofarmaka Menurut Jenis Tanaman di Kabupaten Bener Meriah (kg), 2019–2022 <i>Production of Medicinal Plants by Kind of Plant in Bener Meriah Regency (kg), 2020–2022</i>	290
5.1.9	Luas Panen Tanaman Hias Menurut Kecamatan dan Jenis Tanaman di Kabupaten Bener Meriah (m ²), 2021 and 2022 <i>Harvested Area of Ornamental Plants by Subdistrict and Kind of Plant in Bener Meriah Regency (m²), 2021 and 2022</i>	291
5.1.10	Produksi Tanaman Hias Menurut Kecamatan dan Jenis Tanaman di Kabupaten Bener Meriah (tangkai), 2021 and 2022 <i>Production of Ornamental Plants by Subdistrict and Kind of Plant in Bener Meriah Regency (stalks), 2021 and 2022</i>	294
5.1.11	Luas Panen Tanaman Hias Menurut Jenis Tanaman di Kabupaten Bener Meriah (m ²), 2019–2022 <i>Harvested Area of Ornamental Plants by Kind of Plant in Bener Meriah Regency (m²), 2019–2022</i>	297
5.1.12	Produksi Tanaman Hias Menurut Jenis Tanaman di Kabupaten Bener Meriah (tangkai), 2019–2022 <i>Production of Ornamental Plants by Kind of Plant in Bener Meriah Regency (stalks), 2019–2022</i>	298
5.1.13	Produksi Buah-buahan Menurut Kecamatan dan Jenis Tanaman di Kabupaten Bener Meriah (kuintal), 2021 and 2022 <i>Production of Fruits by Subdistrict and Kind of Plant in Bener Meriah Regency (kuintal), 2021 and 2022</i>	299
5.1.14	Produksi Buah-Buahan dan Sayuran Tahunan Menurut Jenis Tanaman di Kabupaten Bener Meriah (kuintal), 2019–2022 <i>Production of Annual Fruits and Vegetables by Kind of Plant in Bener Meriah Regency (kuintal), 2019–2022</i>	306

5.2

ESTATE CROPS

5.2.1	<p>Luas Areal Tanaman Menurut Kecamatan dan Jenis Tanaman di Kabupaten Bener Meriah (ribu ha), 2021 dan 2022 <i>Planted Area of Estate Crops by Subdistrict and Type of Crops in Bener Meriah Regency (thousand ha), 2021 and 2022.....</i></p>	307
5.2.2	<p>Produksi Menurut Kecamatan dan Jenis Tanaman di Kabupaten Bener Meriah (ribu ton), 2021 dan 2022 <i>Production of Estate by Subdistrict and Type of Crops in Bener Meriah Regency (thousand ton), 2021 and 2022.....</i></p>	311
5.2.3	<p>Luas Tanaman (hektar) yang Menghasilkan, Belum Menghasilkan, Tua Rusak, & Jumlah Produksi (kuintal) Tanaman Kelapa Sawit Menurut Kecamatan di Kabupaten Bener Meriah, 2022 <i>Planted Area (hectare) of Productive, Unproductive, Damaged, & Total Production (quintal) of Palm Tree by Sub-district in Bener Meriah Regency, 2022.....</i></p>	315
5.2.4	<p>Luas Tanaman (hektar) yang Menghasilkan, Belum Menghasilkan, Tua Rusak, & Jumlah Produksi (Ton) Tanaman Kopi Menurut Kecamatan di Kabupaten Bener Meriah, 2022 <i>Planted Area (hectare) of Productive, Unproductive, Damaged, & Total Production (ton) of Coffee by Sub-district in Bener Meriah Regency, 2022.....</i></p>	316
5.2.5	<p>Luas Tanaman (hektar) yang Menghasilkan, Belum Menghasilkan, Tua Rusak, & Jumlah Produksi (kuintal) Tanaman Tembakau Menurut Kecamatan di Kabupaten Bener Meriah, 2022 <i>Planted Area (hectare) of Productive, Unproductive, Damaged, & Total Production (quintal) of Tobacco by Sub-district in Bener Meriah Regency, 2022.....</i></p>	317
5.2.6	<p>Luas Tanaman (hektar) yang Menghasilkan, Belum Menghasilkan, Tua Rusak, & Jumlah Produksi (kuintal) Tanaman Cengkeh Menurut Kecamatan di Kabupaten Bener Meriah, 2022 <i>Planted Area (hectare) of Productive, Unproductive, Damaged, & Total Production (quintal) of Clove by Sub-district in Bener Meriah</i></p>	

	<i>Regency, 2022</i>	318
5.2.7	Luas Tanaman (hektar) yang Menghasilkan, Belum Menghasilkan, Tua Rusak, & Jumlah Produksi (kuintal) Tanaman Kapuk Menurut Kecamatan di Kabupaten Bener Meriah, 2022 <i>Planted Area (hectare) of Productive, Unproductive, Damaged, & Total Production (quintal) of Kapok Tree by Sub-district in Bener Meriah Regency, 2022</i>	319
5.2.8	Luas Tanaman (hektar) yang Menghasilkan, Belum Menghasilkan, Tua Rusak, & Jumlah Produksi (kuintal) Tanaman Nilam Menurut Kecamatan di Kabupaten Bener Meriah, 2022 <i>Planted Area (hectare) of Productive, Unproductive, Damaged, & Total Production (quintal) of Patchouli Plant by Sub-district in Bener Meriah Regency, 2022</i>	320
5.2.9	Luas Tanaman (hektar) yang Menghasilkan, Belum Menghasilkan, Tua Rusak, & Jumlah Produksi (kuintal) Tanaman Pinang Menurut Kecamatan di Kabupaten Bener Meriah, 2022 <i>Planted Area (hectare) of Productive, Unproductive, Damaged, & Total Production (quintal) of Areca Nut by Sub-district in Bener Meriah Regency, 2022</i>	321
5.2.10	Luas Tanaman (hektar) yang Menghasilkan, Belum Menghasilkan, Tua Rusak, & Jumlah Produksi (kuintal) Tanaman Kunyit Menurut Kecamatan di Kabupaten Bener Meriah, 2022 <i>Planted Area (hectare) of Productive, Unproductive, Damaged, & Total Production (quintal) of Turmeric by Sub-district in Bener Meriah Regency, 2022</i>	322
5.2.11	Luas Tanaman (hektar) yang Menghasilkan, Belum Menghasilkan, Tua Rusak, & Jumlah Produksi (ton) Tanaman Tebu Menurut Kecamatan di Kabupaten Bener Meriah, 2022 <i>Planted Area (hectare) of Productive, Unproductive, Damaged, & Total Production (ton) of Sugar Cane by Sub-district in Bener Meriah Regency, 2022</i>	323
5.2.12	Luas Tanaman (hektar) yang Menghasilkan, Belum Menghasilkan, Tua Rusak, & Jumlah Produksi (kuintal) Tanaman Casia Vera Wangi Menurut Kecamatan di Kabupaten Bener Meriah, 2022 <i>Planted Area (hectare) of Productive, Unproductive, Damaged, & Total Production (quintal) of Cassiavera by Sub-district in Bener</i>	

	<i>Meriah Regency, 2022</i>	324
5.2.13	Luas Tanaman (hektar) yang Menghasilkan, Belum Menghasilkan, Tua Rusak, & Jumlah Produksi (kuintal) Tanaman Aren Menurut Kecamatan di Kabupaten Bener Meriah, 2022 <i>Planted Area (hectare) of Productive, Unproductive, Damaged, & Total Production (quintal) of Sugar Palm by Sub-district in Bener Meriah Regency, 2022</i>	325
5.2.14	Luas Tanaman (hektar) yang Menghasilkan, Belum Menghasilkan, Tua Rusak, & Jumlah Produksi (kuintal) Tanaman Lada Menurut Kecamatan di Kabupaten Bener Meriah, 2022 <i>Planted Area (hectare) of Productive, Unproductive, Damaged, & Total Production (quintal) of Pepper by Sub-district in Bener Meriah Regency, 2022</i>	326
5.2.15	Luas Tanaman (hektar) yang Menghasilkan, Belum Menghasilkan, Tua Rusak, & Jumlah Produksi (kuintal) Tanaman Jahe Menurut Kecamatan di Kabupaten Bener Meriah, 2022 <i>Planted Area (hectare) of Productive, Unproductive, Damaged, & Total Production (quintal) of Ginger by Sub-district in Bener Meriah Regency, 2022</i>	327
5.2.16	Luas Tanaman (hektar) yang Menghasilkan, Belum Menghasilkan, Tua Rusak, & Jumlah Produksi (kuintal) Tanaman Pala Menurut Kecamatan di Kabupaten Bener Meriah, 2022 <i>Planted Area (hectare) of Productive, Unproductive, Damaged, & Total Production (quintal) of Nutmeg by Sub-district in Bener Meriah Regency, 2022</i>	328
5.2.17	Luas Tanaman (hektar) yang Menghasilkan, Belum Menghasilkan, Tua Rusak, & Jumlah Produksi (kuintal) Tanaman Kakao Menurut Kecamatan di Kabupaten Bener Meriah, 2022 <i>Planted Area (hectare) of Productive, Unproductive, Damaged, & Total Production (quintal) of Cocoa by Sub-district in Bener Meriah Regency, 2022</i>	329
5.2.18	Luas Tanaman (hektar) yang Menghasilkan, Belum Menghasilkan, Tua Rusak, & Jumlah Produksi (kuintal) Tanaman Kemiri Menurut Kecamatan di Kabupaten Bener Meriah, 2022 <i>Planted Area (hectare) of Productive, Unproductive, Damaged, & Total Production (quintal) of Candlenut by Sub-district in Bener</i>	

	<i>Meriah Regency, 2022</i>	330
5.3	TANAMAN PANGAN	
	FOOD CROPS	
5.3.1	Luas Panen, Produktivitas, dan Produksi Padi Sawah Menurut Kecamatan (ha) di Kabupaten Bener Meriah, 2022 <i>Harvested Area, Productivity, dan Production of Paddy by Subdistrict ha) in Bener Meriah Regency, 2022</i>	331
5.3.2	Luas Tanam (hektar) & Luas Panen (hektar) Tanaman Palawija Menurut Kecamatan di Kabupaten Bener Meriah, 2022 <i>Planted Area (hectare) & Harvested Area (hectare) of Coarse Grains, Pulses, Roots & Tuber by Sub-district in Bener Meriah Regency, 2022</i> 332	
5.3.3	Luas Lahan Baku Sawah Menurut Kecamatan di Kabupaten Bener Meriah, 2018	335
5.4	KEHUTANAN	
	FORESTRY	
5.4.1	Luas Kawasan Hutan dan Konservasi Perairan ¹ Menurut Kecamatan (ha) di Kabupaten Bener Meriah, 2021	336
5.4.2	Produksi Kayu Hutan Menurut Jenis Produksi (m ³) di Kabupaten Bener Meriah, 2012-2022 <i>Timber Production by Type of Product (m³) in Bener Meriah Regency, 2011-2022</i>	340
5.5	PETERNAKAN	
	LIVESTOCK	
5.5.1	Populasi Ternak Menurut Kecamatan dan Jenis Ternak (ekor) di Kabupaten Bener Meriah, 2021 dan 2022	341

5.5.2	Populasi Unggas Menurut Kecamatan dan Jenis Unggas (ekor) di Kabupaten Bener Meriah, 2021 dan 2022 <i>Poultry Population by Subdistrict and Kind of Poultry (heads) in Bener Meriah Regency, 2021 and 2022.....</i>	344
5.5.3	Produksi Daging Ternak Menurut Kecamatan dan Jenis Ternak (kg) di Kabupaten Bener Meriah, 2021 dan 2022..... <i>Meat Production by Subdistrict and Kind of Livestock (kg) in Bener Meriah Rgency, 2021 and 2022.....</i>	346
5.5.4	Produksi Daging Unggas Menurut Kecamatan dan Jenis Unggas (kg) di Kabupaten Bener Meriah, 2021 dan 2022 <i>Poultry Meat Production by Subdistrict and Kind of Poultry (kg) in Bener Meriah Regency, 2021 and 2022.....</i>	349
5.5.5	Jumlah Ternak yang Dipotong (ekor) pada Rumah Potong Hewan Menurut Kecamatan di Kabypaten Bener Meriah, 2021 dan 2022..... <i>Number of Livestock (heads) Slaughtered ob Slaughter House by Sub-district in Bener Meriah Regency, 2021 and 2022.....</i>	351
5.6	PERIKANAN FISHERY	
5.6.1	Produksi dan Nilai Produksi Perikanan Tangkap Menurut Kecamatan dan Jenis Penangkapan di Kabupaten Bener Meriah, 2022 <i>Production and Production Value of Fish Capture by Subdistricts and Type of Captures, 2022.....</i>	354
5.6.2	Produksi dan Nilai Produksi Perikanan Budidaya Menurut Kecamatan dan Jenis Budidaya di Kabupaten Bener Meriah, 2022 <i>Production and Production Value of Aquaculture by Subdistricts and Type of Culture in Bener Meriah Regency, 2022.....</i>	356
6.	INDUSTRI PERTAMBANGAN DAN ENERGI/ INDUSTRY MINING AND ENERGY	
6.1	Daya Terpasang Produksi dan Distribusi Listrik PT. PLN (Persero) pada Cabang/Ranting PLN Menurut Kecamatan di Kabupaten Bener Meriah 2022 <i>Installed Electricity Power Production and Distribution of PT. PLN</i>	

	<i>(Persero) at PLN Branch by Subdistrict in Bener Meriah Regency 2022..</i>	376
6.2	Jumlah Pelanggan Listrik Menurut Kecamatan di Kabupaten Bener Meriah 2013–2022 <i>Number of Electricity Customers by Subdistrict in Bener Meriah Regency 2013–2022.....</i>	377
6.3	Jumlah Pelanggan dan Air yang Disalurkan Menurut Kecamatan di Kabupaten Bener Meriah 2022 <i>Number of Customers and Distributed Water by Subdistrict in Bener Meriah Regency 2022.....</i>	378
6.4	Daya Terpasang Produksi dan Distribusi Listrik PT. PLN (Persero) pada Cabang/Ranting PLN di Kabupaten Bener Meriah 2018-2022 <i>Installed Electricity Power Production and Distribution of PT. PLN (Persero) at PLN Branch by in Bener Meriah Regency 2013-2022.....</i>	379
6.5	Jumlah Pelanggan Jumlah Air yang Disalurkan dan Nilai Air yang Disalurkan oleh Perusahaan Daerah Air Minum Tirta Bengi Menurut Jenis Pelanggan Kabupaten Bener Meriah 2022 <i>Number of Customer Distributed Water dan Value Recorded at Regional Water Supply Company Tirta Bengi by Type of Customer Bener Meriah Regency 2022</i>	380
6.6	Jenis Potensi Bahan Galian Pertambangan dan Energi Menurut Kecamatan di Kabupaten Bener Meriah 2022 <i>Type of Potential Mining Commodities by Sub-district in Bener Meriah Regency 2022.....</i>	381
6.7	Potensi Areal Pertambangan Bahan Galian C Menurut Kecamatan di Kabupaten Bener Meriah 2022 <i>Potential Area of Type C Minerals Mining by Sub-district in Bener Meriah Regency 2022.....</i>	382
6.8	Jumlah Izin Usaha Galian Golongan C Menurut Kecamatan di Kabupaten Bener Meriah 2022 <i>Number of Business License Issued for Type C Minerals Mining by Sub-district in Bener Meriah Regency 2022</i>	383
6.9	Jumlah Lokasi Galian C pada Sektor Pertambangan Bahan	

	Galian C Menurut Kecamatan di Kabupaten Bener Meriah 2022 <i>Number of Quarriying Sites in Type C Minerals Mining Sector by Sub-district in Bener Meriah Regency 2022</i>	384
6.10	Jumlah Perusahaan dan Tenaga Kerja Industri Kecil/Besar/ Sedang Menurut Klasifikasi Industri di Kabupaten Bener Meriah 2022 <i>Number of Establishments and Emmployees by Industrial Classification in Bener Meriah Regency 2022</i>	385
6.11	Jumlah Perusahaan Tenaga Kerja dan Nilai Produksi Industri Kecil/ Sedang/Besar Menurut Kecamatan di Kabupaten Bener Meriah 2022 <i>Number of Small/Medium/Large Scale Industry by Establishments Employees and Production Values by Sub-district in Bener Meriah Regency 2022</i>	386
6.12	Jumlah Perusahaan dan Tenaga Kerja Industri Kecil/Besar/ Sedang Menurut Klasifikasi Industri di Kabupaten Bener Meriah 2022 <i>Number of Establishments and Emmployees by Industrial Classification in Bener Meriah Regency 2022</i>	
6.13	Jumlah Perusahaan Tenaga Kerja dan Nilai Produksi Industri Kopi Menurut Kecamatan di Kabupaten Bener Meriah 2022 <i>Number of Coffee-based Industries by Establishments Employees and Production Values Industry by Sub-district in Bener Meriah Regency 2022</i>	388
6.14	Jumlah Perusahaan Industri Kopi Menurut Bentuk Badan Hukum dan Kecamatan di Kabupaten Bener Meriah 2022 <i>Number of Coffee-based Industries by Type of Business Entity and Sub-district in Bener Meriah Regency 2022</i>	389
6.15	Indeks Kemahalan Konstruksi Kabupaten/Kota di Provinsi Aceh 2021 <i>Contruction Meterials Price Index of Regency/City in Aceh Province 2021</i>	390
6.16	Jumlah Data Sengketa dan Konflik yang Terdaftar dan Jumlah Sertifikat Aset Pemerintah Daerah yang diterbitkan di Kabupaten Bener Meria 2021 dan 2022 <i>Number of Dispute and Conflict Data Registered and Number of Regional Government Asset Certificates issuedin Bener Meriah Regency 2021 and 2022</i>	391

7. PARIWISATA/TOURISM

7.1	Jumlah Rumah Makan/Restoran Menurut Kecamatan di Kabupaten Bener Meriah, 2019–2022 <i>Number of Restaurants by Subdistrict in Bener Meriah Regency, 2019–2022</i>	399
7.2	Jumlah Hotel dan Akomodasi Lainnya Menurut Klasifikasi di Kabupaten Bener Meriah, 2012-2022..... <i>Number of Hotel & Other Accomodations by Classification in Bener Meriah Regency, 2012-2022</i>	400
7.3	Daftar Objek Wisata dan Lokasi Objek Wisata Menurut Kecamatan di Kabupaten Bener Meriah, 2022 <i>List of Tourist Attraction by Sub-district and Location in Bener Meriah Regency, 2022</i>	401

**8. TRANSPORTASI DAN KOMUNIKASI/
TRANSPORTATION AND COMMUNICATION**

8.1 TRANSPORTASI

TRANSPORTATION

8.1.1	Panjang Jalan ¹ Menurut Tingkat Kewenangan Pemerintahan di Kabupaten Bener Meriah (km), 2020–2022 <i>Length of Roads¹ by Level of Government Authority in Bener Meriah Regency (km), 2020–2022</i>	413
8.1.2	Panjang Jalan Menurut Jenis Permukaan Jalan di Kabupaten Bener Meriah (km), 2020–2022 <i>Length of Roads by Type of Road Surface in Bener Meriah Regency (km), 2020–2022</i>	414
8.1.3	Panjang Jalan Menurut Kondisi Jalan di Kabupaten Bener Meriah (km), 2020–2022 <i>Length of Roads by Condition of Roads in Bener Meriah Regency (km), 2020–2022</i>	415
8.1.4	Panjang Jalan Kabupaten Menurut Kelas Jalan di Kabupaten Bener Meriah (km), 2020 – 2022 <i>Regency Lenght Of Roads by Road Class in Bener Meriah Regency (km), 2020-2022</i>	416
8.1.5	Jumlah Kendaraan Bermotor Aktif Bayar Pajak Menurut	

	Jenis Kendaraan di Kabupaten Bener Meriah, 2013–2022 <i>Number of Motor Vehicles by Type of Vehicle in Bener Meriah Regency, 2013–2022</i>	417
8.1.6	Banyaknya Penerbangan dan Penumpang Pada Angkutan Udara Domestik di Bandara Rembele Kabupaten Bener Meriah Per Bulan, 2022 <i>Number of Flight and Passangers on Rembele Domestic Airport in Bener Meriah Regency per Month, 2022</i>	418
8.1.7	Banyaknya Lalu Lintas Barang (kg) Per Bulan pada Bandara Rembele Kabupaten Bener Meriah, 2022 <i>Number of Baggage, Luggage, and Postage (kg) Per Month on Rembele Domestic Airport in Bener Meriah Regency, 2022</i>	419
8.2	KOMUNIKASI	
	COMMUNICATION	
8.2.1	Jumlah Kantor Pos Pembantu Menurut Kecamatan di Kabupaten Bener Meriah, 2019–2022 <i>Number of Post Offices Subsidiaries by Subdistrict in Bener Meriah Regency, 2019–2022</i>	420
8.2.2	Jumlah Kantor Pos Menurut Kecamatan di Kabupaten Bener Meriah, 2019-2022 <i>Number of Post Office by Subdistrict in Bener Meriah Regency, 2019-2022</i>	421
8.2.3	Informasi Kantor Pos yang Terdapat di Kabupaten Bener Meriah, 2022 <i>Postal Offices in Bener Meriah Regency, 2022</i>	422
8.2.4	Persentase Penduduk Berumur 5 Tahun Ke Atas Menurut Karakteristik dan Penggunaan Teknologi informasi Selama 3 bulan terakhir di Kabupaten Bener Meriah, 2022 <i>Percentage of Population Over 5 Yeas-old by Characteristics and Use of Information Technology During Last 3 Months in Bener Meriah Regency, 2022</i>	423
9.	PERBANKAN, KOPERASI, DAN HARGA-HARGA/ BANKING, COOPERATIVE, AND PRICES	
9.1	Jumlah Koperasi Aktif Menurut Kecamatan di Kabupaten/Bener Meriah, 2019–2022 <i>Number of Active Cooperative by Subdistrict in Bener Meriah</i>	

	Halaman Page
	430
9.2	431
9.3	432
9.4	436
9.5	440
9.6	441
9.7	442
9.8	

	<i>Bener Meriah Regency Branch, 2022</i>	443
9.9	Rata-rata Harga Eceran Sembilan Bahan Pokok (Sembako) di Ibukota Kabupaten Bener Meriah, 2022 <i>Average Retail Price of Nine Staple Food & Primary Household Fuel in Bener Meriah Regency, 2022</i>	444
9.10	Laju Indeks Implisit Kabupaten Bener Meriah, 2013-2022 <i>Implicit Index Rate Meriah Regency, 2014-2022</i>	448
10.	PENGELUARAN PENDUDUK/POPULATION EXPENDITURE	
10.1	Rata-rata Pengeluaran per Kapita Sebulan Menurut Kelompok Komoditas (rupiah) di Kabupaten Bener Meriah, 2021 dan 2022 <i>Monthly Average Expenditure per Capita by Commodity Group (rupiahs) in Bener Meriah Regency, 2021 and 2022</i>	455
10.2	Persentase Pengeluaran per Kapita Sebulan Menurut Kelompok Komoditas di Kabupaten Bener Meriah, 2021 dan 2022 <i>Percentage of Monthly Expenditure per Capita by Commodity Group in Bener Meriah Regency, 2021 and 2022</i>	456
10.3	Persentase Penduduk Menurut Golongan Pengeluaran Perkapita Sebulan di Kabupaten Bener Meriah, 2022 <i>Percentage of Population by Class of Monthly Expenditure Per Capita in Bener Meriah Regency, 2022</i>	457
11.	PERDAGANGAN/TRADE	
11.1	Jumlah Sarana Perdagangan Menurut Jenisnya di Kabupaten Bener Meriah, 2019–2022 <i>Number of Trading Facilities by Type of Facility in Bener Meriah Regency, 2019–2022</i>	466
11.2	Jumlah Pedagang yang Tercatat di Dinas Perindustrian dan Perdagangan Menurut Skala Usaha dan Kecamatan di Kabupaten Bener Meriah, 2022 <i>Number of Registered Merchants by Business Scale and Sub-district in Bener Meriah Regency, 2022</i>	467
11.3	Banyaknya Penerbitan Surat Izin Perdagangan (SIUP) yang Diterbitkan Kantor Pelayanan Satu Pintu (KPTSP) Menurut Kecamatan di Kabupaten Bener Meriah, 2022	

	<i>Number of Trading Licenses Issued by Sub-district in Bener Meriah Regency, 2022</i>	468
11.4	Realisasi Penyelesaian Wajib Daftar Perusahaan (WDP)/ Salinan/Petikan dan Penerimaan Biaya Administrasi yang Terdaftar pada Kantor Pelayanan Terpadu Satu Pintu (KPTSP) Menurut Bentuk Perusahaan di Kabupaten Bener Meriah, 2022 <i>Number of Registered Compulsory Business Registration by Type of Establishment in Bener Meriah Regency, 2022</i>	469
12.	SISTEM NERACA REGIONAL/SYSTEM OF REGIONAL ACCOUNTS	
12.1.	Produk Domestik Regional Bruto Atas Dasar Harga Berlaku Menurut Lapangan Usaha di Kabupaten Bener Meriah (miliar rupiah), 2018–2022 <i>Gross Regional Domestic Product at Current Market Prices by Industry in Bener Meriah Regency (billion rupiahs), 2018–2022</i>	482
12.2	Produk Domestik Regional Bruto Atas Dasar Harga Konstan 2010 Menurut Lapangan Usaha di Kabupaten Bener Meriah (miliar rupiah), 2018–2022 <i>Gross Regional Domestic Product at 2010 Constant Market Prices by Industry in Bener Meriah Regency (billion rupiahs), 2018–2022</i>	484
12.3	Distribusi Persentase Produk Domestik Regional Bruto Atas Dasar Harga Berlaku Menurut Lapangan Usaha di Kabupaten Bener Meriah, 2018–2022 <i>Percentage Distribution of Gross Regional Domestic Product at Current Market Prices by Industry in Bener Meriah Regency, 2018– 2022</i>	486
12.4	Laju Pertumbuhan Produk Domestik Regional Bruto Atas Dasar Harga Konstan 2010 Menurut Lapangan Usaha di Kabupaten Bener Meriah (persen), 2018–2022 <i>Growth Rate of Gross Regional Domestic Product at 2010 Constant Market Prices by Industry in Bener Meriah Regency (percent), 2018– 2022</i>	488
12.5	Produk Domestik Regional Bruto Atas Dasar Harga Berlaku Menurut Jenis Pengeluaran di Kabupaten Bener Meriah (miliar rupiah), 2018–2022	

	Halaman Page
	<i>Gross Regional Domestic Product at Current Market Prices by Type of Expenditure in Bener Meriah Regency (billion rupiahs), 2018–2022.....</i> 490
12.6	Produk Domestik Regional Bruto Atas Dasar Harga Konstan 2010 Menurut Jenis Pengeluaran di Kabupaten Bener Meriah (miliar rupiah), 2018–2022 <i>Gross Regional Domestic Product at 2010 Constant Market Prices by Type of Expenditure in Bener Meriah Regency (billion rupiahs), 2018–2022</i> 491
12.7	Distribusi Produk Domestik Regional Bruto Atas Dasar Harga Berlaku Menurut Jenis Pengeluaran di Kabupaten Bener Meriah (persen), 2018–2022 <i>Distribution of Gross Regional Domestic Product at Current Market Prices by Type of Expenditure in Bener Meriah Regency (percent), 2018–2022</i> 492
12.8	Laju Pertumbuhan Produk Domestik Regional Bruto Atas Dasar Harga Konstan 2010 Menurut Jenis Pengeluaran di Kabupaten Bener Meriah (persen), 2018–2022 <i>Growth Rate Gross Regional Domestic Product at 2010 Constant Market Prices by Type of Expenditure in Bener Meriah Regency (percent), 2018–2022.....</i> 493
12.9	Laju Indeks Harga Implisit Produk Domestik Regional Bruto Menurut Jenis Pengeluaran di Kabupaten Bener Meriah (persen), 2018–2022 <i>Implicit Index of Gross Regional Domestic Product by Type of Expenditure in Bener Meriah Regency (percent), 2013–2022.....</i> 494
13.	PERBANDINGAN ANTAR KABUPATEN/ KOTA/ REGENCY/MUNICIPAL COMPARISON
13.1	Jumlah Penduduk Menurut Kabupaten/Kota di Provinsi Aceh, 2020–2022 <i>Population by Regency/Municipality in Aceh Province, 2020–2022</i> 503
13.2	Laju Pertumbuhan Produk Domestik Regional Bruto Atas Dasar Harga Konstan 2010 Menurut Kabupaten/Kota di Provinsi Aceh (persen), 2018–2022 <i>Rate of Growth of Gross Regional Domestic Products at Constant 2010 Prices by Regency/Municipality in Aceh Province (percent), 2018–2022</i> 504

13.3	Jumlah dan Persentase Penduduk Miskin Menurut Kabupaten/Kota di Provinsi Aceh, 2021–2022 <i>Number and Percentage of Poor Population by Regency/Municipality in Aceh Province, 2021–2022</i>	505
13.4	Indeks Pembangunan Manusia Menurut Kabupaten/Kota di Provinsi Aceh, 2018–2022 <i>Human Development Index by Regency/Municipality in Aceh Province, 2018–2022</i>	506
13.5	Kepadatan Penduduk Menurut Kabupaten/ Kota di Provinsi Aceh (ribu/km ²), 2018–2022 <i>Population Density by Regency/Municipality in Aceh Province (thousand/sq.km), 2018–2022</i>	507
13.6	Rasio Jenis Kelamin Penduduk Menurut Kabupaten/Kota di Provinsi Aceh, 2018–2022 <i>Sex Ratio of Population by Regency/Municipality in Aceh Province, 2018–2022</i>	508
13.7	Indeks Kedalaman Kemiskinan dan Indeks Keparahan Kemiskinan Menurut Kabupaten/Kota di Provinsi Aceh, 2021–2022 <i>Number of Poor Population by Municipality in Aceh Province, 2021–2022</i>	509
13.8	Angka Beban Ketergantungan Menurut Kabupaten/Kota di Provinsi Aceh, 2021–2022 <i>Dependency Ratio by Regency/Municipality in Aceh Province, 2021–2022</i> 510	
13.9	Angka Harapan Hidup Menurut Kabupaten/ Kota di Provinsi Aceh (tahun), 2018–2022 <i>Life Expectancy Rate by Regency/Municipality in Aceh Province (year), 2018–2022</i>	511
13.10	Harapan Lama Sekolah Menurut Kabupaten/ Kota di Provinsi Aceh (tahun), 2018–2022 <i>Expected Years School by Regency/Municipality in Aceh Province (year), 2018–2022</i>	512
13.11	Rata-Rata Lama Sekolah Menurut Kabupaten/ Kota di Provinsi Aceh (tahun), 2018–2022 <i>Mean Years School Rate by Regency/Municipality in Aceh Province (year), 2018–2022</i>	513

DAFTAR GAMBAR/LIST OF FIGURES

		Halaman Page
1.1	Luas Daerah menurut Kecamatan (%), 2022 <i>Area of Subdistrict (%), 2022</i>	6
1.2	Suhu dan Kelembapan Udara Menurut Bulan di Kabupaten Bener Meriah, 2022 <i>Temperature and Humidity by Month in Bener Meriah Regency, 2022</i>	
2.1	Jumlah Desa Menurut Kecamatan di Kabupaten Bener Meriah, 2022 <i>Number of Village by Subdistrict in Bener Meriah Regency, 2022</i>	30
2.2	Jumlah Pegawai Negeri Sipil Menurut Tingkat Pendidikan di Kabupaten Bener Meriah, 2022 <i>Number of Civil Servants by Educational Level in Bener Meriah Regency, 2022</i>	31
3.1	Jumlah Penduduk Menurut Kelompok Umur dan Jenis Kelamin di Kabupaten Bener Meriah, 2022 <i>Population by Age Group and Sex in Bener Meriah Regency, 2022</i>	75
3.2	Pencari Kerja Terdaftar Menurut Kecamatan dan Jenis Kelamin di Kabupaten Bener Meriah, 2022	
	<i>Number of Registered Job Applicants by Subdistricts and Sex in Bener Meriah Regency, 2022</i>	76
4.1	Angka Partisipasi Murni Penduduk Usia 7-18 Tahun Menurut Jenjang Pendidikan dan Jenis Kelamin di Kabupaten Bener Meriah, 2022 <i>Net Enrollment Rate Population Aged 5-18 Years by Educational Level and Sex in Bener Meriah Regency, 2022</i>	114
4.2	Jumlah Kasus 10 Penyakit Terbanyak Berdasarkan Rawat Jalan Puskesmas di Kabupaten Bener Meriah, 2022 <i>10 Most Common Regionally Notifiable Disease in by outpatient the Public Health Center in Bener Meriah Regency, 2022</i>	115
5.1	Produksi Buah-Buahan dan Sayuran Tahunan Menurut Jenis Tanaman di Kabupaten Bener Meriah (kuintal), 2022 <i>Production of Annual Fruits and Vegetables by Kind of Plant in Bener Meriah Regency (quintal), 2022</i>	267

5.2	Produksi Tanaman Biofarmaka Menurut Kecamatan dan Jenis Tanaman di Kabupaten Bener Meriah (kg), 2022 <i>Production of Medicinal Plants by Subdistrict and Kind of Plant in Bener Meriah Regency (kg), 2022</i>	268
6.1	Jumlah Pelanggan Listrik Menurut Kecamatan di Kabupaten Bener Meriah 2022 Number of Electricity Customers by Subdistrict in Bener Meriah Regency 2022	374
6.2	Daya Terpasang Produksi dan Distribusi Listrik PT. PLN (Persero) pada Cabang/Ranting PLN di Kabupaten Bener Meriah 2022 <i>Installed Electricity Power Production and Distribution of PT. PLN (Persero) at PLN Branch by Subdistrict in Bener Meriah Regency 2022</i>	375
7.1Jumlah Rumah Makan/Restoran Menurut Kecamatan di Kabupaten Bener Meriah, 2022 <i>Number of Restaurants by Subdistrict in Bener Meriah Regency, 2022</i> 397	
7.2	Jumlah Hotel dan Akomodasi Lainnya Menurut Klasifikasi di Kabupaten Bener Meriah, 2012-2022 <i>Number of Hotel & Other Accomodations by Classification in Bener Meriah Regency, 2012-2022</i>	398
8.1	Jumlah Kendaraan Bermotor Menurut Jenis Kendaraan di Kabupaten Bener Meriah, 2022 <i>Number of Motor Vehicles by Type of Vehicle in Bener Meriah Regency, 2022</i>	411
8.2	Banyaknya Lalu Lintas Barang (kg) Per Bulan pada Bandara Rembele Kabupaten Bener Meriah, 2022 <i>Number of Baggage, Luggage, and Postage (kg) Per Month on Rembele Domestic Airport in Bener Meriah Regency,</i>	412
9.1	Laju Indeks Implisit Kabupaten Bener Meriah, 2012-2022 <i>Implicit Index Rate Meriah Regency, 2014-2022</i>	429
10.1	Persentase Penduduk Menurut Kuintil Pengeluaran Perkapita Sebulan di Kabupaten Bener Meriah, 2022 <i>Percentage of Population by Quintile Per Capita Spending Group a Month in</i>	

	<i>Bener Meriah Regency, 2022</i>	454
11.1	Jumlah Sarana Perdagangan yang Terdaftar di Dinas Perindustrian dan Perdagangan Menurut Jenis di Kabupaten Bener Meriah, 2022 Number of Trading Facilities by Type of Facility in Bener Meriah Regency, 2022	464
11.2	Banyaknya Penerbitan Surat Izin Perdagangan (SIUP) yang Diterbitkan Kantor Pelayanan Satu Pintu (KPTSP) Menurut Kecamatan di Kabupaten Bener Meriah, 2022 <i>Number of Trading Licenses Issued by Sub-district in Bener Meriah Regency, 2022</i>	465
12.1	Produk Domestik Regional Bruto Atas Dasar Harga Berlaku Menurut Lapangan Usaha (miliar rupiah) di Kabupaten Bener Meriah, 2022 Gross Regional Domestic Product at Current Market Prices by Industry (billion rupiahs) in Bener Meriah Regency, 2022	480
12.2	Laju Pertumbuhan Produk Domestik Regional Bruto Atas Dasar Harga Konstan 2010 Menurut Lapangan Usaha (persen) di Kabupaten Bener Meriah 2022 <i>Growth Rate of Gross Regional Domestic Product at 2010 Constant Market Prices by Industry (percent) in Bener Meriah Regency, 2022</i>	481
13.1	Jumlah Penduduk Menurut Kabupaten/Kota di Provinsi Aceh, 2022 <i>Population by Regency/Municipality in Aceh Province, 2022</i>	501
13.2	Jumlah Penduduk Miskin Menurut Kabupaten/ Kota di Provinsi Aceh (ribu), 2022 <i>Number of Poor Population by Regency/Municipality in Aceh Province (thousand), 2022</i>	502

<https://benermeriahkab.bps.go.id>

PENJELASAN UMUM/EXPLANATORY NOTES

Tanda-tanda, satuan-satuan, dan lain-lainnya yang digunakan dalam publikasi ini adalah sebagai berikut:

Symbols, measurement units, and acronyms which are used in this publication, are as follows:

1. TANDA-TANDA/SYMBOLS

Data tidak tersedia/Data not available	: ...
Tidak ada atau nol /Null or zero	: -
Data dapat diabaikan/Data negligible	: 0
Tanda decimal/Decimal point	: ,
Data tidak dapat ditampilkan/Not applicable	: NA
Angka estimasi/Estimated figures	: e
Angka diperbaiki/Revised figures	: r
Angka sementara/Preliminary figures	: x
Angka sangat sementara/Very preliminary figures	: xx
Angka sangat sangat sementara/Very very preliminary figures	: xxx

2. SATUAN/UNITS

barel/barrel	: 158,99 liter/litres = 1/6,2898 m ³
hektar (ha)/hectare (ha)	: 10 000 m ²
kilometer (km)/kilometres (km)	: 1 000 meter/meters (m)
knot/knot	: 1,8523 km/jam (km/hour)
kuintal/quintal	: 100 kg
KWh	: 1 000 Watt hour
MWh	: 1 000 KWh
liter (untuk beras)/litre (for rice)	: 0,80 kg
MMSCF	: 1/35,3 m ³
metrik ton (m.ton)/metric ton (m. ton)	: 0,98421 long ton = 1 000 kg
ons/ounce	: 28,31 gram/grams
ton	: 1 000 kg

Satuan lain: buah, dus, butir, helai/lembar, kaleng, batang, pulsa, ton kilometer (ton-km), jam, menit, persen (%).

Other units: unit, pack, pieces, sheet, tin, pulse, ton-kilometres(ton-km), hour, minute, percent (%).

Perbedaan angka di belakang koma disebabkan oleh pembulatan angka.

The difference in decimal numbers is caused by rounding.

DAFTAR SINGKATAN/ LIST OF ABBREVIATIONS

SI	: Stasiun Iklim
SIMPK	: Stasiun Meteorologi Pertanian Khusus
t.t	: Tempat tidur
BCG	: Bacillus Calmette Guerin
DPT	: Difteri, Pertusis, Tetanus
TT	: Tetanus Toxoid
IOT	: Industri Obat Tradisional/ <i>Traditional Medicine Industry</i>
IKOT	: Industri Kecil Obat Tradisional/ <i>Traditional Medicine Small</i>
Alkes	: Alat kesehatan/ <i>Health Kits</i>
PKRT	: Perbekalan Kesehatan Rumah tangga/ <i>Household Health Logistics</i>
Kompl	: Komplemen/ <i>Complement</i>
IRTP	: Industri Pangan Produksi Rumah Tangga/ <i>Foods Home Industry</i>
PBF	: Pedagang Besar Farmasi/ <i>Pharmacy Whole-seller</i>
GFK	: Gudang Farmasi Kab/Kota/Regency/ <i>Municipality Pharmacy Warehouse</i>
RB	: Rumah Bersalin/ <i>Delivery House</i>
Pustu	: Puskesmas pembantu/ <i>Auxiliary Public Health Center</i>
BP	: Balai Pengobatan/ <i>Polyclinic</i>
TPS	: Tempat Pembuangan Sementara / <i>landfill</i>
Jamkesmas	: Jaminan kesehatan masyarakat miskin/ <i>Poor public health insurance</i>
PJKMU	: Program Jaminan Kesehatan Masyarakat Umum
SIUP	: Surat Ijin Usaha Perdagangan/ <i>Trading Permission Letter</i>
TDP	: Tanda Daftar Perusahaan/ <i>Company Registration Identity</i>
API	: Angka Pengenal Importir/ <i>Importer's Identity Number</i>

Statistik Kunci, 2020–2022 Key Statistics, 2020–2022

Rincian/Description	Satuan/Unit	2020	2021	2022
(1)	(2)	(3)	(4)	(5)
SOSIAL/SOCIAL				
Penduduk ¹ /Population ¹	ribu/thousand	161,34	164,52	168,69
Laju Pertumbuhan Penduduk ¹ /Population Growth ¹	%	2,72	1,97	
Angka Harapan Hidup ^{1-e} /Life Expectancy Rate ¹	tahun/years	69,22	69,26	
Angka Melek Huruf Usia 15+/Literacy Rate Aged 15+	%	99,10	99,94	
Tingkat Partisipasi Angkatan Kerja -TPAK ^{2,3} Labour Force Participation Rate-LFPR ^{2,3}	%	82,52	77,53	
Tingkat Pengangguran Terbuka-TPT ^{2,3} Unemployment Rate-UR ^{2,3}	%	1,35	1,4	
Penduduk Miskin ⁴ /Poor People ⁴	ribu/thousand	28,38	28,38	
Persentase Penduduk Miskin ⁴ Percentage of Poor People ⁴	%	18,89	18,89	
Indeks Pembangunan Manusia-IPM ⁵ Human Development Index ⁵	–	72,98	72,98	
EKONOMI/ECONOMIC				
Produk Domestik Regional Bruto (PDRB) Harga Berlaku ⁶ Gross Domestic Regional Bruto (GDP) at Current Price ⁶	miliar rupiah billion rupiahs	4522,3	4 958,94	
Laju Pertumbuhan PDRB/PDRB Growth ⁷	%	0,26	3,15	

Catatan/Notes: ¹ Data 2020 hasil proyeksi penduduk Indonesia 2010-2035 (pertengahan tahun/Juni) . Data 2021 hasil Hasil Sensus Penduduk (SP) 2021 (September). Data 2022 hasil Proyeksi SP2021 interm 2022-2023 *The 2020 data was the result of Indonesia population prjection 2010–2035 (mid year/June) . The 2021 data was the result of 2021 Population Census (September). The 2022 data was the result of SP2021 interm projection 2022-2023*

² Kondisi Agustus/Condition at August

³ Menggunakan penimbang hasil proyeksi penduduk Survei Penduduk Antar Sensus (SUPAS) 2016/*Weighted by the population projection results of the Intercensal Population Survey (SUPAS) 2016*

⁴ Kondisi Maret/Condition at March

⁵ Sejak tahun 2010, IPM dihitung dengan metode baru. Komponen IPM metode baru adalah angka harapan hidup saat lahir, harapan lama sekolah, rata-rata lama sekolah, dan pengeluaran per kapita/*Since 2010, HDI was calculated using new method. New HDI component are life expectancy at birth, expected years of schooling, means years of schooling, and expenditure per capita*

⁶ Mulai tahun 2010 mengadopsi System of National Account 2008 (SNA 2008)/*Since 2010 is in line with System of National Account 2008 (SNA 2008)*

01

GEOGRAFI DAN IKLIM
GEOGRAPHY AND CLIMATE

LUAS KABUPATEN BENER MERIAH

1.941,61 KM²

Rata-Rata Suhu
selama 2021

19-22,5° C



Sumber: Pos Pengamatan Gunung Api

TERLUAS

41,96 %

814,63 km²

Rata-Rata Kelembapan
Udara selama 2021

90,5-91,5 %

Sumber: BPS dan Dinas Bina Marga dan Cipta Karya

Sumber: Pos Pengamatan Gunung Api



PENJELASAN TEKNIS

1. Secara astronomis, Kabupaten Bener Meriah terletak antara $4^{\circ}33'50''$ - $4^{\circ}54'50''$ Lintang Utara dan $96^{\circ}40'75''$ - $97^{\circ}17'50''$ Bujur Timur.
2. Berdasarkan posisi geografisnya, Kabupaten Bener Meriah memiliki batas-batas: Utara – Kabupaten Bireuen; Selatan – Kabupaten Aceh Tengah; Barat – Kabupaten Aceh Tengah; Timur – Kabupaten Aceh Timur.
3. Kabupaten Bener Meriah terdiri dari 10 Kecamatan yang terletak di dataran tinggi dan tidak memiliki daerah kepulauan, kecamatan tersebut adalah:
 - Kecamatan Pintu Rime Gayo
 - Kecamatan Timang Gajah
 - Kecamatan Gajah Putih
 - Kecamatan Wih Pesam
 - Kecamatan Bukit
 - Kecamatan Bener Kelipah
 - Kecamatan Bandar
 - Kecamatan Permata
 - Kecamatan Mesidah
 - Kecamatan Syiah Utama

TECHNICAL NOTES

1. *Astronomically, Bener Meriah Regency lies between $4^{\circ}33'50''$ and $4^{\circ}54'50''$ North Latitude as well as $96^{\circ}40'75''$ and $97^{\circ}17'50''$ East Longitude.*
2. *In terms of geographic position, Bener Meriah Regency has boundaries as follows: North – Bireuen Regency; South – Aceh Tengah Regency; West – Aceh Tengah Regency; East – Aceh Timur Regency.*
3. *Bener Meriah Regency has 10 sub-districts located on mountainous area with no archipelago. Below are list of sub-district :*
 - Pintu Rime Gayo Sub-district*
 - Timang Gajah Sub-district*
 - Gajah Putih Sub-district*
 - Wih Pesam Sub-district*
 - Bukit Sub-district*
 - Bener Kelipah Sub-district*
 - Bandar Sub-district*
 - Permata Sub-district*
 - Mesidah Sub-district*
 - Syiah Utama Sub-district*

ULASAN**DESCRIPTION****Geografi**

Kabupaten Bener Meriah merupakan salah satu kabupaten yang terdapat di Provinsi Aceh, dengan letak antara 4°33'50" - 4°54'50" Lintang Utara (LU) dan 96°40'75" - 97°17'50" Bujur Timur (BT).

Wilayah administrasi Kabupaten Bener Meriah mencakup dataran rendah dan pegunungan seluas 1.941,61 km². Kecamatan Syiah Utama merupakan kecamatan terluas yang ada di Kabupaten Bener Meriah, dengan persentase luas daerah administrasi 41,96% dari total luas kabupaten.

Sedangkan kecamatan dengan luas wilayah terkecil adalah Kecamatan Bener Kelipah yang menempati 1,38% dari total keseluruhan wilayah Kabupaten Bener Meriah.

Kecamatan terjauh dari ibukota kabupaten adalah Kecamatan Syiah Utama. Jarak ibukota Syiah Utama, yaitu Desa Samar Kilang, ke ibukota kabupaten di Simpang Tiga Redelong adalah 50,3 km.

Geography

Bener Meriah Regency is one of the regency under Aceh Province territory. Geographically, it lies between 4°33'50" - 4°54'50" North Latitude and 96°40'75" - 97°17'50" East Longitude.

Administrative area of Bener Meriah Regency consists of lowland and highlands reach out to 1,941.61 square km.

Syiah Utama Sub-districts has the most extensive area that covers 41.96% of total Bener Meriah Regency surface area.

Meanwhile, Bener Kelipah Sub-district has the least administrative area than any other sub-district in Bener Meriah Regency, with the size 1,38% from total regency area.

The furthest distance from regency capital is Syiah Utama Sub-district. The length from Syiah Utama Sub-district Capital, namely Samar Kilang, to regency capital Simpang Tiga Redelong is 50.3 km away.

ULASAN**DESCRIPTION****Iklim**

Terdapat Pos Pengamatan Gunung Api dengan tugas untuk melakukan observasi data cuaca dan aktivitas Gunung Api Burni Telong yang ada dalam wilayah Kabupaten Bener Meriah.

Pencatatan data oleh Pos Pengamatan Gunung Api dilakukan pada posisi 4°41'40,8" LU dan 96°51'44,2" BT. Berdasarkan data tahun 2022, suhu udara berkisar antara 19°C hingga 22,5°C.

Rata-rata suhu udara terdingin ada di bulan Oktober dengan suhu 19°C dan suhu udara tertinggi terjadi di bulan Maret dengan rata-rata mencapai 22,5°C.

Kelembapan udara tercatat berkisar antara 90,5% hingga 91,5%. Bulan Maret, Juni dan September adalah bulan dengan rata-rata kelembapan udara tertinggi, yaitu 91,50%.

Climate

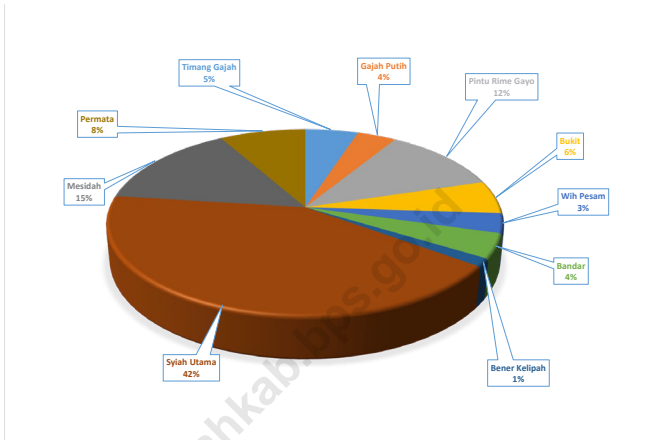
Bener Meriah Regency has a Volcano Observation Post that conducted weather and volcanic activity observation, especially for Mount Burni Telong that located on Bener Meriah Regency administrative area.

The observation by Volcano Observation Post took place at 4°41'40,8" North Latitude and 96°51'44,2" East Longitude Based on 2022 data, weather temperature ranged between 19°C to 22,5°C.

Average coldest temperature occurred at October with 19°C. Highest average temperature is on March with 22,5°C.

Recorded humidity level is ranged from 90,5% to 91,5%. March, June and September is the most humid month with the average point of 91.50%.

Gambar 1.1 Luas Daerah menurut Kecamatan (%), 2022
Figures 1.1 Area of Subdistrict (%), 2022



Sumber/Source : Berdasarkan Peraturan Menteri Dalam Negeri No. 66 Tahun 2011 tanggal 28 Desember 2011
Based on Minister Of Home Affairs Regulation No 66/2011, December 28,2011

Gambar 1.2
Figures

**Suhu dan Kelembapan Udara Menurut Bulan di
Kabupaten Bener Meriah, 2022**
*Temperature and Humidity by Month in Bener Meriah
Regency, 2022*



Catatan/Notes : Pengamatan dilakukan pada posisi 4°41'40,8" LU dan 96°51'44,2" BT/Observation took place at 4°41'40,8" North Latitude and 96°51'44,2" West Longitude
Pengamatan dilakukan setiap hari sebanyak 3 kali pada pukul 06:00; 12:00; dan 18:00 WIB/Observation was conducted daily at 06:00 am; 12:00 am; and 06:00 pm GMT+7
Sumber/Source: Pos Pengamatan Gunung Api Kab. Bener Meriah/Volcano Observation Post of Bener Meriah Regency

1.1 KEADAAN GEOGRAFI GEOGRAPHY CONDITION

Tabel 1.1.1 **Luas Daerah dan Jumlah Pulau Menurut Kecamatan di Kabupaten Bener Meriah, 2022**
Table 1.1.1 **Total Area and Number of Islands by Subdistrict in Bener Meriah Regency, 2022**

Kecamatan <i>Subdistrict</i>	Ibukota Kecamatan <i>Capital of Subdistrict</i>	Luas <i>Total Area</i> (km ² /sq.km)
(1)	(2)	(3)
Timang Gajah	Lampahan	98,28
Gajah Putih	Reronga	72,57
Pintu Rime Gayo	Blang Rakal	223,56
Bukit	Simpang Tiga Redelong	110,95
Wih Pesam	Pante Raya	66,28
Bandar	Pondok Baru	82,10
Bener Kelipah	Gunung Musara	26,75
Syiah Utama	Samar Kilang	814,63
Mesidah	Wer Tingkem	286,83
Permata	Buntul	159,66
Bener Meriah	Simpang Tiga Redelong	1941,61

Lanjutan Tabel/*Continued Table 1.1.1*

Kecamatan Subdistrict	Persentase terhadap Luas Kabupaten Percentage to Regency's Area	Jumlah Pulau Number of Islands
(1)	(4)	(5)
Timang Gajah	5,06	-
Gajah Putih	3,75	-
Pintu Rime Gayo	11,51	-
Bukit	5,71	-
Wih Pesam	3,41	-
Bandar	4,23	-
Bener Kelipah	1,38	-
Syiah Utama	41,96	-
Mesidah	14,77	-
Permata	8,22	-
Bener Meriah	100,00	-

Catatan/Note: ...

Sumber/Source: BPS dan Dinas Bina Marga dan Cipta Karya Kabupaten Bener Meriah/BPS Statistics of Bener Meriah Regency and Bina Marga & Cipta Karya Office

Tabel 1.1.2 **Tinggi Wilayah dan Jarak ke Ibukota Kabupaten Menurut Kecamatan di Kabupaten Bener Meriah, 2022**
Table *Altitude and Distance to the Capital of Regency by Subdistrict in Bener Meriah Regency, 2022*

Kecamatan Subdistrict	Tinggi Wilayah (mdpl) Altitude (m a.s.l)	Jarak ke Ibukota Kabupaten Distance to the Capital Regency
(1)	(2)	(3)
Timang Gajah	300 - diatas 2100	16,9
Gajah Putih	300 - diatas 2100	21,9
Pintu Rime Gayo	100 - diatas 2100	28,7
Bukit	600 - diatas 2100	1
Wih Pesam	600 - diatas 2100	5,5
Bandar	600 - diatas 2100	6,3
Bener Kelipah	1200 - diatas 2100	9,3
Syiah Utama	100 - diatas 2100	50,3
Mesidah	100 - diatas 2100	15,3
Permata	100 - diatas 2100	17
Bener Meriah	100 -didas 2100	1

Catatan/Note: ...

Sumber/Source: BPS dan Dinas Bina Marga dan Cipta Karya Kabupaten Bener Meriah/BPS Statistics of Bener Meriah Regency and Bina Marga & Cipta Karya Office

Tabel
Table 1.1.3

Nama-Nama Gampong/Desa pada Kabupaten Bener Meriah, 2022
Name of Villages in Bener Meriah Regency, 2022

Kecamatan Subdistrict	No. Urut No.	Nama Gampong/Desa Name of Villages
(1)	(2)	(3)
Timang Gajah	1	Bandar Lampahan
	2	Damaran Baru
	3	Fajar Harapan
	4	Kenine
	5	Rembune
	6	Karang Jadi
	7	Bumi Ayu
	8	Kampung Baru 76
	9	Mude Benara
	10	Pantan Peditangan
	11	Lampahan
	12	Lampahan Barat
	13	Mekar Ayu
	14	Lampahan Timur
	15	Kolam Para Kanis
	16	Timang Rasa
	17	Suka Damai
	18	Sumber Jaya
	19	Bukit Mulie
	20	Blang Rongka
	21	Tunyang
	22	Gunung Tunyang
	23	Datu Beru Tunyang
	24	Bukit Tunyang
	25	Pantan Kemuning

Lanjutan Tabel/*Continued Table 1.1.3*

Kecamatan Subdistrict	No. Urut No.	Nama Gampong/Desa Name of Villages
(1)	(2)	(3)
	26	Linung Bale Tunyang
	27	Setie
	28	Simpang Layang
	29	Gegur Sepakat
	30	Cekal Baru
Gajah Putih	1	Pante Karya
	2	Reronga
	3	Gajah Putih
	4	Simpang Rahmat
	5	Gayo Setie
	6	Timang Gajah
	7	Alam Jaya
	8	Pantan Lues
	9	Meriah Jaya
	10	Umah Besi
Pintu Rime Gayo	1	Alur Gading
	2	Alur Cincin
	3	Bener Meriah
	4	Bintang Berangun
	5	Blang Ara
	6	Blang Rakal
	7	Gemasih
	8	Musara 58
	9	Musara Pakat

Lanjutan Tabel/*Continued Table 1.1.3*

Kecamatan Subdistrict	No. Urut No.	Nama Gampong/Desa Name of Villages
(1)	(2)	(3)
	10	Negeri Antara
	11	Pancar Jelobok
	12	Pantan Lah
	13	Pantan Sinaku
	14	Perdamaian
	15	Pulo Intan
	16	Rata Ara
	17	Rime Raya
	18	Simpang Lancang
	19	Singah Mulo
	20	Taman Firdaus
	21	Ulu Naron
	22	Uning Mas
	23	Wih Porak
Bukit	1	Babussalam
	2	Bale Atu
	3	Bale Redelong
	4	Bathin Wih Pongas
	5	Blang Ara
	6	Blang Panas
	7	Blang Sentang
	8	Blang Tampu
	9	Bujang
	10	Bukit Bersatu
	11	Delung Asli
	12	Delung Tue

Lanjutan Tabel/*Continued Table* 1.1.3

Kecamatan Subdistrict	No. Urut No.	Nama Gampong/Desa Name of Villages
(1)	(2)	(3)
	13	Godang
	14	Hakim Tunggul Naru
	15	Isaq Busur
	16	Karang Rejo
	17	Kenawat
	18	Kute Kering
	19	Kute Lintang
	20	Kute Tanyung
	21	Meluem
	22	Mupakat Jadi
	23	Mutiara Baru
	24	Panji Mulia I
	25	Panji Mulia II
	26	Paya Gajah
	27	Pilar Jaya
	28	Reje Guru
	29	Rembele
	30	Sedie Jadi
	31	Serule Kayu
	32	Simpang Tiga
	33	Tingkem Asli
	34	Tingkem Benyer
	35	Tingkem Bersatu
	36	Ujung Gele
	37	Uning Bersah
	38	Uning Teritit

Lanjutan Tabel/*Continued Table* 1.1.3

Kecamatan Subdistrict	No. Urut No.	Nama Gampong/Desa Name of Villages
(1)	(2)	(3)
	39	Uring
	40	Waq Pondok Sayur
Wih Pesam	1	Bener Ayu
	2	Bener Mulie
	3	Blang Benara
	4	Blang Kucak
	5	Blang Paku
	6	Bukit Pepanyi
	7	Burni Telong
	8	Cinta Damai
	9	Gegerung
	10	Jamur Ujung
	11	Jamur Uluh
	12	Kebun Baru
	13	Lut Kucak
	14	Mekar Jadi Ayu
	15	Merie Satu
	16	Pante Raya
	17	Simpang Antara
	18	Simpang Balik
	19	Simpang Teritit
	20	Suka Makmur
	21	Suka Makmur Timur
	22	Suka Rame Atas

Lanjutan Tabel/*Continued Table* 1.1.3

Kecamatan Subdistrict	No. Urut No.	Nama Gampong/Desa Name of Villages
(1)	(2)	(3)
	23	Suka Rame Bawah
	24	Sukajadi
	25	Syura Jadi
	26	Wih Pesam
	27	Wonosobo
Bandar	1	Bahgie Bertona
	2	Batin Baru
	3	Beranun Teleden
	4	Blang Pulo
	5	Bukit Wih Ilang
	6	Gele Semayang
	7	Gunung Antara
	8	Hakim Wih Ilang
	9	Jadi Sepakat
	10	Janarata
	11	Kala Nempun
	12	Keramat Jaya
	13	Lewa Jadi
	14	Makmur Sentosa
	15	Mutiara
	16	Muyang Kute Mangku
	17	Pakat Jeroh
	18	Payabaning
	19	Petukel Blang Jorong

Lanjutan Tabel/*Continued Table* 1.1.3

Kecamatan Subdistrict	No. Urut No.	Nama Gampong/Desa Name of Villages
(1)	(2)	(3)
	20	Pondok Baru
	21	Pondok Gajah
	22	Pondok Ulung
	23	Puja Mulia
	24	Purwosari
	25	Remang Ketike Jaya
	26	Selamat Rejo
	27	Selisih Mara
	28	Sidodadi
	29	Simpang Utama
	30	Sinar Jaya Paya Ringkel
	31	Suku Wih Ilang
	32	Tanjung Pura
	33	Tansaran Bidin
	34	Tawar Sedenge
	35	Wonosari
Bener Kelipah	1	Bandar Jaya
	2	Bener Kelipah Selatan
	3	Bener Kelipah Utara
	4	Bener Lukup II
	5	Bintang Musara
	6	Gunung Musara
	7	Jongok Meluem
	8	Kala Tenang
	9	Lot Bener Kelipah

Lanjutan Tabel/*Continued Table* 1.1.3

Kecamatan Subdistrict	No. Urut No.	Nama Gampong/Desa Name of Villages
(1)	(2)	(3)
	10	Nosar Baru
	11	Nosar Tawar Jaya
	12	Suku Bener
Syiah Utama	1	Blang Panu
	2	Gerpa
	3	Geruti Jaya
	4	Goneng
	5	Kerlang
	6	Kutelah Lane
	7	Pasir Putih
	8	Payung
	9	Rata Mulie
	10	Rusip
	11	Tembolon
	12	Tempen Baru
	13	Uning
	14	Wihni Durin
Mesidah	1	Amor
	2	Buntul Gayo
	3	Cemparam Jaya
	4	Cemparam Lama
	5	Cemparam Pakat Jeroh
	6	Gunung Sayang

Lanjutan Tabel/*Continued Table* 1.1.3

Kecamatan Subdistrict	No. Urut No.	Nama Gampong/Desa Name of Villages
(1)	(2)	(3)
	7	Hakim Peteri Pintu
	8	Jamur Atu Jaya
	9	Pantan Kuli
	10	Perumpakan Benjadi
	11	Pintu Wih Resap
	12	Simpang Renggali
	13	Simpur
	14	Sosial
	15	Wer Tingkem
Permata	1	Ayu Ara
	2	Balai Musara
	3	Balai Purnama
	4	Bener Pepanyi
	5	Bintang Bener
	6	Bintang Permata
	7	Buntul Peteri
	8	Burni Pase
	9	Ceding Ayu
	10	Darul Aman
	11	Gelampang Wih Tenang Uken
	12	Jelobok
	13	Jungke
	14	Kepies
	15	Pantan Tengah Jaya

Lanjutan Tabel/*Continued Table* 1.1.3

Kecamatan Subdistrict	No. Urut No.	Nama Gampong/Desa Name of Villages
(1)	(2)	(3)
	16	Pemango
	17	Penosan Jaya
	18	Ramung Jaya
	19	Rikit Musara
	20	Seni Antara
	21	Suku Sara Tangke
	22	Tawar Bengi
	23	Temas Mumanang
	24	Timur Jaya
	25	Uning Sejuk
	26	Wih Tenang Toa
	27	Wih Tenang Uken

1.2 KEADAAN IKLIM CLIMATE CONDITION

Tabel
Table 1.2.1 **Pengamatan Unsur Iklim Menurut Bulan pada Pos Pengamatan Gunung Api di Kabupaten Bener Meriah, 2022**
Observation of Climate Elements by Month at Volcano Observation Post in Bener Meriah Regency, 2022

Bulan Month	Suhu Udara (°c) Temperature (°c)			Kelembapan Udara (%) Humidity (%)		
	Maks Max	Min Min	Rata-Rata Average	Maks Max	Min Min	Rata-Rata Average
(1)	(2)	(3)	(4)	(5)	(6)	(7)
Januari/January	28	18	21	89	94	92
Februari/February	28	18	21	89	94	92
Maret/March	28	18	21	89	94	92
April/April	28	18	21	89	94	92
Mei/May	28	18	21	89	94	92
Juni/June	28	18	21	89	94	92
Juli/July	28	18	21	89	94	92
Agustus/August	28	18	21	89	94	92
September/September	28	18	21	89	94	92
Oktober/October	28	18	21	89	94	92
November/November	28	16	21	89	94	92
Desember/December	28	16	21	89	94	92

Catatan/Notes : Pengamatan dilakukan pada posisi 4°41'40,8" LU dan 96°51'44,2" BT/Observation took place at 4°41'40,8" North Latitude and 96°51'44,2" West Longitude

Pengamatan dilakukan setiap hari sebanyak 3 kali pada pukul 06:00; 12:00; dan 18:00 WIB/Observation was conducted daily at 06:00 am; 12:00 am; and 06:00 pm GMT+7

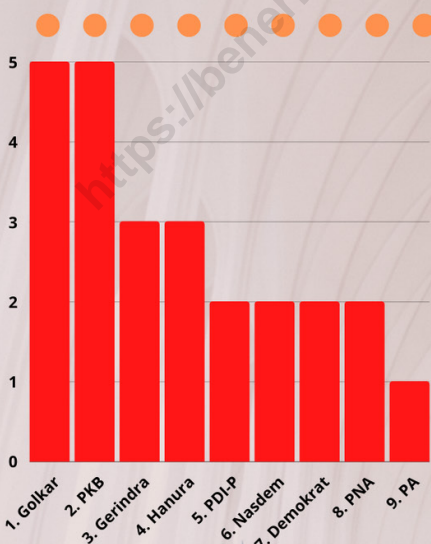
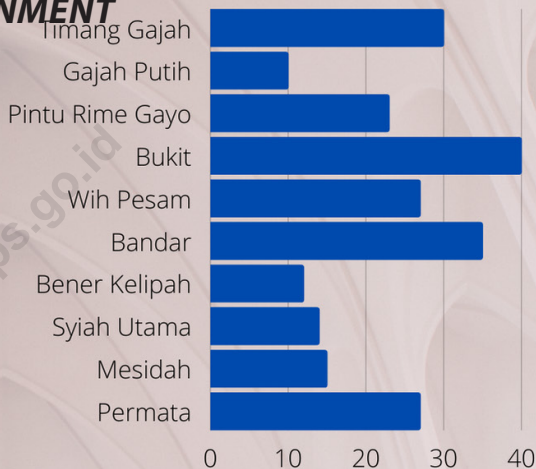
Sumber/Source: Pos Pengamatan Gunung Api Kab. Bener Meriah/Volcano Observation Post of Bener Meriah Regency



02

PEMERINTAHAN GOVERNMENT

JUMLAH DESA MENURUT KECAMATAN DI BENER MERIAH 2021



JUMLAH ANGGOTA DPR PERIODE 2019-2024 MENURUT JENIS PARTAI POLITIK

2021

Sumber: Sekretariat Dewan Perwakilan Rakyat



PENJELASAN TEKNIS

1. Qanun merupakan perangkat perundangan-undangan untuk mengatur penyelenggaraan pemerintahan dan kehidupan bermasyarakat yang berlaku di Provinsi Aceh.
2. Anggota Dewan Perwakilan Rakyat Aceh (DPRA) dipilih melalui Pemilihan Umum (Pemilu) dan dilantik dalam masa jabatan lima tahun. Salah satu tugas utama DPRA adalah membentuk Qanun Aceh yang dibahas bersama dengan Gubernur Provinsi Aceh.
3. Dewan Perwakilan Rakyat Kabupaten/Kota (DPRK) mempunyai tugas untuk membentuk Qanun Kabupaten/Kota yang dibahas bersama Bupati/Wali Kota.
4. DPRK Bener Meriah terdiri dari 4 Komisi, yaitu: Komisi A Bidang Pemerintahan; Komisi B Bidang Perekonomian; Komisi C Bidang Keuangan; dan Komisi D Bidang Pembangunan.

TECHNICAL NOTES

1. *Qanun is laws established by muslim sovereigns as well as one of legislative instrument to regulate governance and law of conduct in society, specifically for the people of Aceh Province*
2. *Regional House of Representatives of Aceh (DPRA) members are elected through a general election and appointed for a five years term. One of the main purpose of DPRA is to establish Aceh Qanun with the consultation from the Governor of Aceh*
3. *Regional House of Representative of Regency/Municipality is tasked to establish Qanun in Regency/Municipality level. It's established with the consultation from the Regent/Mayor*
4. *Regional House of Representative of Bener Meriah Regency is composed by 4 commission: Commission A responsible for Governance; Commission B responsible for Economics; Commission C responsible for Finance; Commission B responsible for Regional Development;*

5. DPRK Bener Meriah terdiri dari 4 Komisi, yaitu: Komisi A Bidang Pemerintahan; Komisi B Bidang Perekonomian; Komisi C Bidang Keuangan; dan Komisi D Bidang Pembangunan.
 6. Partai Politik adalah organisasi politik yang telah disahkan oleh hukum untuk berkecimpung dalam kegiatan pemerintahan. Partai Politik adalah wadah di mana suatu golongan berkumpul berdasarkan kesamaan tujuan atau ideology.
 7. Pegawai Negeri Sipil adalah pegawai pemerintah yang telah diangkat dan disertai tugas negara.
 8. Susunan Pemerintahan Kabupaten Bener Meriah periode 2019–2022 terdiri dari Bupati, Wakil Bupati, Dewan Perwakilan Rakyat Kabupaten Bener Meriah, Dinas/ Instansi di bawah Pemerintah Daerah, Camat, Kepala Desa, dan Kepala Dusun.
 9. Camat merupakan perangkat pemerintahan daerah yang bertanggung jawab kepada Bupati/Wali Kota dengan tugas untuk menjalankan koordinasi penyelenggaraan pemerintahan di wilayah kecamatan.
5. *Regional House of Representative of Bener Meriah Regency is composed by 4 commission: Commission A responsible for Governance; Commission B responsible for Economics; Commission C responsible for Finance; Commission B responsible for Regional Development;*
 6. *Political Party is legalized political organisation to fulfil governing duty. Political party is a vast where certain group gather based on similarity in purpose or ideology.*
 7. *Civil Servant is government appointed employee tasked to fulfil public service duty.*
 8. *The composition of Government of Bener Meriah Regency for 2019-2022 term consists of Regent, Vice Regent, House of Representative of Bener Meriah Regency, agencies under local government, Camat, Village Chief, and Dusun Chief.*
 9. *Camat is the governing instrument under local government who report to Regent or Vice Regent. Camat is tasked to undergo governing in sub-district level.*

10. Kepala Desa adalah pemimpin tertinggi di wilayah desa, di mana dalam menjalankan tugasnya Kepala Desa dikordinir oleh Camat. Kepala Desa dapat dijabat oleh siapa saja dengan memenuhi ketentuan tertentu. Ketentuan tersebut dapat berbeda antara satu desa dengan desa lain.
11. Realisasi Penerimaan dan Pengeluaran Pemerintah Daerah Kabupaten adalah realisasi/perhitungan APBD Kabupaten pada tiap tahun anggaran.
12. Pendapatan Asli Daerah (PAD) adalah pendapatan yang diperoleh daerah yang dipungut berdasarkan peraturan daerah sesuai dengan peraturan perundang-undangan, guna keperluan daerah yang bersangkutan dalam membiayai kegiatannya.
13. Dana Perimbangan adalah dana yang bersumber dari pendapatan APBN yang dialokasikan kepada Daerah untuk mendanai kebutuhan daerah dalam rangka pelaksanaan desentralisasi.
14. Lain-lain Pendapatan yang Sah adalah pendapatan lainnya dari pemerintah pusat dan atau dari instansi pusat, serta dari daerah lainnya.
10. *Village Chief is the highest governing position in village area. Village Chief is coordinated by local Camat. The Village Chief position is open to anyone with certain administration requirement that could differ from one village to the other.*
11. *Actual revenue and expenditure of Regency Government is the realization/budget calculations for every fiscal year.*
12. *Original Local Government Revenue is revenue that withheld based on local regulations in accordance with the legislation, for the purposes of financing their activities.*
13. *Balanced Budget is the fund coming from the state budget that allocated to regions to fund their needs in the context of decentralization.*
14. *Other Legal Revenue is other income that coming from the central government and or from the central agencies, as well as from other local government.*

ULASAN**Wilayah Administratif**

Wilayah administratif Kabupaten Bener Meriah di tahun 2022 terdiri dari 10 kecamatan dan 233 desa definitif.

Dewan Perwakilan Rakyat Aceh

Dewan Perwakilan Rakyat Aceh Kabupaten Bener Meriah (DPRK) merupakan badan legislatif dengan tugas untuk merancang Qanun yang berlaku di wilayah Kabupaten Bener Meriah

Pada Tahun 2022, DPRK Bener Meriah terdiri dari 25 anggota. DPRK Kabupaten Bener Meriah memiliki 3 fraksi, yaitu: Fraksi Golkar yang menempati 36% dari total anggota DPRK; Fraksi Kebangkitan Bangsa dengan 28%; dan Gabungan Gerakan Nurani Nasional sejumlah 36%.

DPRK Bener Meriah terbagi menjadi 4 komisi. Komisi A bertanggung jawab pada Bidang Pemerintah, Komisi B bertugas pada Bidang Perekonomian, Komisi D Bidang Pembangunan. Komisi A dan Komisi C masing-masing memiliki 6 anggota. Sedangkan Komisi B dan D terdiri dari 5 anggota.

Pegawai Negeri Sipil

Total Pegawai Negeri Sipil di tahun 2021 tercatat sejumlah 3.251 pegawai dan tahun 2022 tercatat sejumlah 3.180 Pada tahun 2022, sebanyak 1.994 merupakan pegawai perempuan dan 1.186 adalah pegawai laki-laki.

Pada tahun 2022, mayoritas dari keseluruhan pegawai memiliki minimal pendidikan tingkat sarjana, yaitu sebanyak 58,46%. Selebihnya telah

DESCRIPTION**Administrative Area**

Administrative area of Bener Meriah Regency consist of 10 sub-districts and 233 definitive village

The Regional House of Representative

House of Representative of Bener Meriah Regency is a legislative body. The main task is to formulate Qanun to be implemented throughout Bener Meriah Regency.

In 2022, House of Representative composed of 25 member. There are 3 fraction: Golkar which filled 36% of total member; Kebangkitan Bangsa has 28% of all total seat; and Gabungan Gerakan Nurani Nasional 36%.

House of Representative of Bener Meriah Regency consist of 4 commission. Commission A is tasked to manage government, Commission B responsible for economics matters, and Commission D for development. Commission A and C has 6 member each. Commission B and D has 5 member each.

Civil Servant

Based on 2021 and 2022 data, there are total 3,251 and 3.180 civil servant. In 2022, 1,994 of them are female and 1.143 are male.186. In 2022, the majority of civil servants has graduates degree, with total 58.46%. The rest had undergone bachelor study and high school.

Local Finance

Local Finance in Bener Meriah Regency derived from the government of Bener Meriah Regency. It is constituted from revenues and budget realization

ULASAN**DESCRIPTION**

menyelesaikan pendidikan Diploma I/II/III dan Sekolah Menengah Atas.

Keuangan Pemerintah

Keuangan Daerah Kabupaten Bener Meriah terdiri dari laporan pendapatan dan realisasi anggaran belanja Pemerintah Daerah Kabupaten Bener Meriah.

Pendapatan Asli Daerah untuk tahun 2022 menurun menjadi sebesar Rp59.648.960.587,75 dari tahun sebelumnya.

Pendapatan dari Pajak Bumi Bangunan (PBB) pada periode yang sama berjumlah Rp 1.163.382.546,00. Di samping itu, pendapatan dari retribusi pasar berjumlah Rp 2.589.202.110,00.

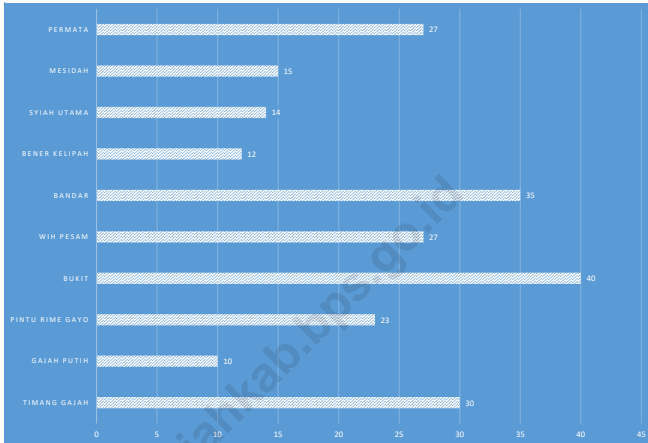
reports.

Base Local Government revenues in 2022 decrease to Rp59.648.960.587,75 compared to previous year.

Revenues from property taxes in the same period reached up to Rp 1.163.382.546,00. Moreover, revenues from market levies is at Rp 2.589.202.110,00

Gambar 2.1
Figures

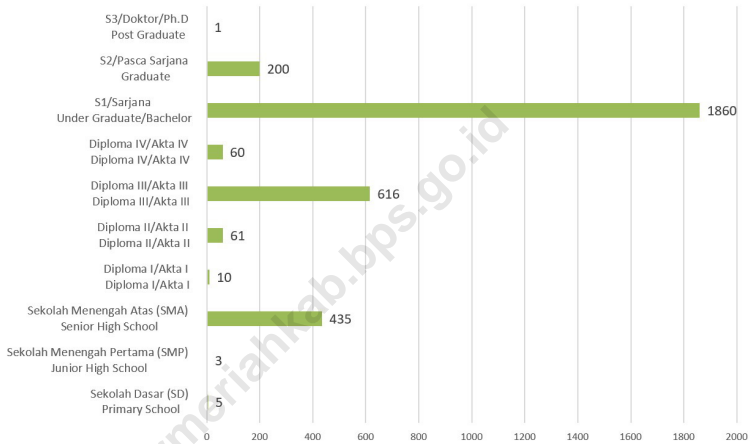
Jumlah Desa Menurut Kecamatan di Kabupaten Bener Meriah, 2022
Number of Village by Subdistrict in Bener Meriah Regency, 2022



Sumber/Source : Peraturan Kepala Badan Pusat Statistik Nomor 1 Tahun 2022 Tanggal 5 Februari 2022 tentang Perubahan Atas Peraturan Kepala Badan Pusat Statistik Nomor 3 Tahun 2021 tentang Kode dan Nama Wilayah Kerja Statistik Tahun 2021/*Chief Statistician Regulation Number 1/2022, February 5 2022, as a revision of Chief Statistician Regulation Number 3 of 2021 on Code and Name of Regional Level of Data Collection.*

Gambar 2.2
Figures

Jumlah Pegawai Negeri Sipil Menurut Tingkat Pendidikan di Kabupaten Bener Meriah, 2022
Number of Civil Servants by Educational Level in Bener Meriah Regency, 2022



Sumber/Source : Badan Kepegawaian, Pendidikan dan Pelatihan Kab. Bener Meriah/Employee Affair, Education, & Training Office

2.1 WILAYAH ADMINISTRATIF ADMINISTRATIVE AREA

Tabel 2.1.1 **Jumlah Desa¹/Kelurahan Menurut Kecamatan di Kabupaten Bener Meriah, 2013–2022**
Table 2.1.1 **Number of Villages¹/Kelurahan by Subdistrict in Bener Meriah Regency, 2013–2022**

Kecamatan Subdistrict	2013	2019	2020	2021	2022
(1)	(2)	(3)	(4)	(5)	(6)
Timang Gajah	30	30	30	30	30
Gajah Putih	10	10	10	10	10
Pintu Rime Gayo	23	23	23	23	23
Bukit	40	40	40	40	40
Wih Pesam	27	27	27	27	27
Bandar	35	35	35	35	35
Bener Kelipah	12	12	12	12	12
Syiah Utama	14	14	14	14	14
Mesidah	15	15	15	15	15
Permata	27	27	27	27	27
Bener Meriah	233	233	233	233	233

Catatan/Note: ¹Termasuk Unit Permukiman Transmigrasi (UPT)/Include Transmigration Settlement Unit

Sumber/Source: Peraturan Kepala Badan Pusat Statistik Nomor 1 Tahun 2022 Tanggal 5 Februari 2022 tentang Perubahan Atas Peraturan Kepala Badan Pusat Statistik Nomor 3 Tahun 2021 tentang Kode dan Nama Wilayah Kerja Statistik Tahun 2021/Chief Statistician Regulation Number 1/2022, February 5 2022, as a revision of Chief Statistician Regulation Number 3 of 2021 on Code and Name of Regional Level of Data Collection.

2.2 DEWAN PERWAKILAN RAKYAT DAERAH REGIONAL HOUSE OF REPRESENTATIVE

Tabel 2.2.1 Jumlah Anggota Dewan Perwakilan Rakyat Daerah Menurut Partai Politik dan Jenis Kelamin di Kabupaten Bener Meriah, 2022
Number of Regional House of Representatives's Members by Political Parties and Sex in Bener Meriah Regency, 2022

Partai Politik <i>Political Parties</i>	Laki-laki <i>Male</i>	Perempuan <i>Female</i>	Jumlah <i>Total</i>
(1)	(2)	(3)	(4)
1. Golkar	5	-	5
2. PKB	5	-	5
3. Gerindra	2	1	3
4. Hanura	3	-	3
5. PDI-P	2	-	2
6. Nasdem	2	-	2
7. Demokrat	2	-	2
8. PNA	2	-	2
9. PA	1	-	1
Bener Meriah	24	1	25

Catatan/Note: ...

Sumber/Source: Sekretariat Dewan Perwakilan Rakyat Kabupaten Bener Meriah/*Secretariate of House of Representative, Bener Meriah Regency*

Tabel
Table 2.2.2

Jumlah Anggota Fraksi dan Komisi Dewan Perwakilan Rakyat Aceh Kabupaten Bener Meriah Periode 2021-2024 Menurut Jenis Kelamin, 2022
Number of Fraction and Commission Members on Bener Meriah Regency House of Representative 2021-2024 by Sex, 2022

Fraksi dan Komisi <i>Fraction and Commission</i>	2021-2024		
	Laki-laki <i>Male</i>	Perempuan <i>Female</i>	Jumlah <i>Total</i>
(1)	(2)	(3)	(4)
1. Fraksi/Fraction			
Golkar	9	-	9
Kebangkitan Bangsa	7	-	7
Gabungan Gerakan Nurani Nasional	8	1	9
Jumlah	24	1	25
2. Komisi/Commission			
Komisi A/Commission A	6	-	6
Komisi B/Commission B	5	-	5
Komisi C/Commission C	6	-	6
Komisi D/Commission D	4	1	5
Jumlah	21	1	22

Sumber/Source: Sekretariat Dewan Perwakilan Rakyat Kabupaten Bener Meriah/*Secretariate of House of Representative, Bener Meriah Regency*

Tabel
Table 2.2.3

**Susunan Anggota Dewan Perwakilan Rakyat Aceh
Kabupaten Bener Meriah Periode 2021-2024, 2022
Bener Meriah Regency House of Representative Members
Assembly 2021-2024, 2022**

Nama Name	Jabatan Position
(1)	(2)
MHD SALEH	<i>Ketua/Chairman</i>
TgK. HUSNUL ILMY, S.Sy	<i>Wakil Ketua/Vice Chairman</i>
ANWAR	<i>Wakil Ketua/Vice Chairman</i>
HERMAN RAMLI	<i>Anggota/Member</i>
FALGUNARI, SE	<i>Anggota/Member</i>
DARWINSYAH	<i>Anggota/Member</i>
BAITUL HAKIM, S.Kep	<i>Anggota/Member</i>
GUNTUR ALAMSYAH	<i>Anggota/Member</i>
KASIM	<i>Anggota/Member</i>
ZULHAM	<i>Anggota/Member</i>
SOPYAN	<i>Anggota/Member</i>
SUHAINI, S.Pd.I	<i>Anggota/Member</i>
MUHAMAS	<i>Anggota/Member</i>
SAFRI KAHARUDDIN	<i>Anggota/Member</i>
ANDI SASTRA, SPM.A.P	<i>Anggota/Member</i>

Lanjutan Tabel/*Continued Table 2.2.3*

Nama Name	Jabatan Position
(1)	(2)
JUNAI DI	Anggota/Member
SALWANI	Anggota/Member
Drs. ZETMEN	Anggota/Member
dr. WIEN KUSUMANDANA MIMIJA	Anggota/Member
ABUBAKAR	Anggota/Member
DARUSSALAM, ST	Anggota/Member
SAPRI GUMARA	Anggota/Member
EDI ZULKIFLI	Anggota/Member
SAIPUL BAHRI	Anggota/Member
YUZMUHA	Anggota/Member

Sumber/Source: Sekretariat Dewan Perwakilan Rakyat Kabupaten Bener Meriah/*Secretariate of House of Representative, Bener Meriah Regency*

Tabel
Table 2.2.4

Keanggotaan Komisi-Komisi Dewan Perwakilan Rakyat Aceh Kabupaten Bener Meriah Periode 2021-2024, 2022
Commission Members on Bener Meriah Regency House of Representative, 2021-2024, 2022

Nama Name	Jabatan Position
(1)	(2)
<i>Komisi A - Bidang Pemerintahan/Commision A- Government Administration</i>	
SALWANI, S.KM	<i>Ketua/Chief of Commission</i>
BAITUL HAKIM, S.Kep	<i>Wakil Ketua/Vice Chief of Commission</i>
MUHAMAD	<i>Sekretaris/Secretary of Commission</i>
SAIPUL BAHRI	<i>Anggota/Member</i>
dr. WIEN KUSUMANDANA MIMIJA	<i>Anggota/Member</i>
<i>Komisi B - Bidang Perekonomian/Commision A- Economy</i>	
GUNTUL ALAMSYAH	<i>Ketua/Chief of Commission</i>
JUNAIDI	<i>Wakil Ketua/Vice Chief of Commission</i>
YUZMUHA	<i>Sekretaris/Secretary of Commission</i>
FALGUNARI, SE	<i>Anggota/Member</i>
SAPRI GUMARA	<i>Anggota/Member</i>
<i>Komisi C - Bidang Pemerintahan/Commision A- Government Administration</i>	
<i>EDI ZULKIFLI</i>	<i>Ketua/Chief of Commission</i>
Drs. ZETMEN	<i>Wakil Ketua/Vice Chief of Commission</i>
DARWINSYAH	<i>Sekretaris/Secretary of Commission</i>
ANDI SASTRA, SP, M.A.P	<i>Anggota/Member</i>
ZULHAM	<i>Anggota/Member</i>
DARUSSLAM, ST	<i>Anggota/Member</i>
<i>Komisi A - Bidang Pemerintahan/Commision A- Government Administration</i>	
SAFRI KAHARUDDIN	<i>Ketua/Chief of Commission</i>
ABUBAKAR	<i>Wakil Ketua/Vice Chief of Commission</i>
SUHAINI, S.Pd.I	<i>Sekretaris/Secretary of Commission</i>
HERMAN RAMLI	<i>Anggota/Member</i>
SOPYAN	<i>Anggota/Member</i>

Sumber/Source: Sekretariat Dewan Perwakilan Rakyat Kabupaten Bener Meriah/*Secretariate of House of Representative, Bener Meriah Regency*

Tabel
Table 2.2.5

**Nama-nama Anggota Dewan Perwakilan Rakyat Aceh
Kabupaten Bener Meriah Periode 2021-2024 Menurut
Fraksi, Jabatan, dan Partai Politik, 2022**
*Members of Bener Meriah Regency House of Representative
2021-2024 by Fraction, Position, and Political Party, 2022*

Partai Politik <i>Political Parties</i>	Jabatan <i>Position</i>	Nama <i>Name</i>
(1)	(2)	(3)
Fraksi Golkar	<i>Penasehat/Commission Advisor</i>	MHD SALEH
	<i>Ketua/Chief of Commission</i>	BAITUL HAKIM
	<i>Wakil Ketua/Vice Chief of Commission</i>	ABUBAKAR
	<i>Sekretaris/Secretary of Commission</i>	HERMAN RAMLI
	<i>Anggota/Member</i>	DARWINSYAH
	<i>Anggota/Member</i>	FALGUNARI, SE
	<i>Anggota/Member</i>	SAPRI GUMARA
	<i>Anggota/Member</i>	DARUSSLAM, ST
Fraksi Kebangkitan Bangsa	<i>Penasehat/Commission Advisor</i>	Tgk. HUSNUL ILMY, S.Sy
	<i>Ketua/Chief of Commission</i>	GUNTUR ALAMSYAH
	<i>Wakil Ketua/Vice Chief of Commission</i>	ZULHAM
	<i>Sekretaris/Secretary of Commission</i>	KASIM
	<i>Anggota/Member</i>	SOPYAN
	<i>Anggota/Member</i>	SALWANI
	<i>Anggota/Member</i>	Drs. ZETMEN
	<i>Anggota/Member</i>	
Fraksi Gabungan Gerakan Nurani Nasional	<i>Penasehat/Commission Advisor</i>	ANWAR
	<i>Ketua/Chief of Commission</i>	ANDI SASTRA, SP. M.A.P
	<i>Wakil Ketua/Vice Chief of Commission</i>	EDI ZULKIFLI
	<i>Sekretaris/Secretary of Commission</i>	SAIPUL BAHRI
	<i>Anggota/Member</i>	SUHAINI, S.Pd.I
	<i>Anggota/Member</i>	MUHAMAD
	<i>Anggota/Member</i>	SAFRI KAHARUDDIN
	<i>Anggota/Member</i>	JUNAI DI
<i>Anggota/Member</i>	YUZMUHA	

Sumber/Source: Sekretariat Dewan Perwakilan Rakyat Kabupaten Bener Meriah/*Secretariate of House of Representative, Bener Meriah Regency*

Tabel
Table 2.2.6

Nama-nama Partai Politik yang Ada di Kabupaten Bener Meriah Menurut Jumlah Pengurus dan Alamat, 2022
Number of Political Parties in Bener Meriah Regency by Members and Addresses, 2022

Partai Politik Political Parties	Jumlah Pengurus Members	Alamat Address
(1)	(2)	(3)
Partai Kebangkitan Bangsa (PKB)	3	Kp. Uring Kec. Bukit Kab. Bener Meriah
Partai Gerakan Indonesia Raya (GERINDRA)	3	Jln. Sp Teritit- Pondok Baru Tetanyung Kec. Bukit Kab. Bener Meriah
Partai Gelombang Rakyat Indonesia (GELORA)	3	Kp.Tingkem Bersatu Kec.Bukit Kab.Bener Meriah
Partai Demokrasi Indonesia Perjuangan (PDIP)	3	Blang Sentang Sp. Tiga Jln.Sp. Tiga - Pondok Baru Kec. Bandar Kab. Bener meriah
Partai Golongan Karya (GOLKAR)	3	In. Pendopo Bupati No. 20 Redelong Sp. Tiga Kec. Bukit Kab. Bener Meriah
Partai Nasdem	66	Kampung Tingkem Benyer Kecamatan Bukit Kabupaten Bener Meriah
	3	Jln. Sp. Tiga - Bale Atu Kp. Blang Sentang Kec. Bukit Kab. Bener Meriah
Partai Persatuan Pembangunan (PPP)	3	Jln. Bandara Rembele Kp. Babussalam Kec. Bukit Kab. Bener Meriah
Partai Amanat Nasional (PAN)	3	Jln. Pendopo I No. 3 Uring Sp. Tiga Redelong Kec. Bukit Kab. Bener Meriah
Partai Demokrat	3	Kp. Uring Kec. Bukit Kab. Bener Meriah
Partai Keadilan Sejahtera (PKS)	3	Jln. Sp.Tiga-Takengon, Kp.Uring Kec.Bukit Kab.Bener Meriah
Partai Hati Nurani Rakyat (HANURA)	3	Kp.Tingkem Benyer Kec.Bukit Kab.Bener Meriah
Partai Solidaritas Indonesia (PSI)	3	Kp.Blang Sentang Kec.Bukit Kab.Bener Meriah
Partai Ummat	3	Kp.Uring Kec.Bukit Kab.Bener Meriah

Lanjutan Tabel/*Continued Table 2.2.6*

Partai Politik Political Parties	Jumlah Pengurus Members	Alamat Address
(1)	(4)	(5)
Partai Kedaulatan Rakyat (PKR)	3	Kp. Bale Atu, Kec. Bukit Kab. Bener Meriah
Partai Perindo	3	Kp.simpang Teritit Kec.Wih Pesam Kab.Bener Meriah
Partai Kebangkitan Nusantara (PKN)	3	Kp. Bale Redelong Kec Bukit Kab Bener Meriah
Partai Majelis Syuro Muslim Indonesia (Masyumi)	3	Kp. Porwosari Kec. Bandar Kab.Bener Meriah
Partai Aceh (PA)	3	Jln. Sp. Teritit - Pondok Baru Tetanyung Kec. Bukit Kab. Bener Meriah
Partai Nanggroe Aceh (PNA)	3	Jln. Pendopo I - Bandara Rembele Kp. Tingkem Benyer Kec. Bukit Kab. Bener Meriah
Partai Amanah Reformasi (PAR)	3	Dsn.Penara Kp.Mutiara Kec.Bandar Kab. Bener Meriah
Partai Darul Aceh (PDA)	3	Kp.Tingkem Kec.Bukit Kab.Bener Meriah
Partai SIRA	3	Jln.Bireuen-Takengon Kp.Kenine No:16 KM.80 Kec. Timang Gajah Kab.Bener Meriah

Sumber/Source: Badan Kesatuan Bangsa Dan Politik Kabupaten Bener Meriah/*National Unity and Politics Office of Bener Meriah Regency*

Tabel
Table 2.2.7

Banyaknya Suara pada Pemilihan Umum Legislatif Tahun 2018 Menurut Partai Politik di Kabupaten Bener Meriah
Number of Votes on 2018 Legislative General Election by Political Party in Bener Meriah Regency

Partai Politik Political Parties	Jumlah Suara Votes	Keterangan Notes
(1)	(2)	(3)
Nasional Demokrat	5 928	-
Partai Kebangkitan Bangsa	1 087	-
Partai Keadilan Sejahtera	2 426	-
Partai Demokrasi Indonesia Perjuangan	12 610	-
Golongan Karya	10 018	-
Gerakan Indonesia Raya	6 247	-
Partai Demokrat	3 258	-
Partai Amanat Nasional	4 208	-
Partai Persatuan Pembangunan	2 352	-
Hati Nurani Rakyat	7 914	-
Partai Damai Aceh	4 321	-
Partai Nasional Aceh	3 032	-
Partai Aceh	6 725	-
Partai Bulan Bintang	1 194	-
Partai Keadilan dan Persatuan Indonesia	3 948	-

Sumber/Source: Komisi Independen Pemilihan Kabupaten Bener Meriah/Aceh Independent General Election Commission

Tabel
Table 2.2.8

Banyaknya Suara pada Pemilihan Kepala Daerah Tahun 2018 di Kabupaten Bener Meriah
Number of Votes on 2018 Executive General Election by in Bener Meriah Regency

Nama Kandidat Candidates	Jumlah Suara Votes	Keterangan Notes
(1)	(2)	(3)
Ir.H.Ridwan Abdul Muthalib, MT dan Riduansyah	14 815	-
H.Misrady, MS dan Nasruddin	4 951	-
Ahmadi, SE dan Tgk, H.Sarawi	29 767	-
Armada Saleh dan Karmijan	1 454	-
Drs.H. Rusli M Saleh dan Drsh.T Islah, M.Ap	17 809	-
Drs Tgk H.Ridwan Qari dan Ir. Sutresno, M.Ap	6 895	-
Muchlis Gayo dan M Ali	2 583	-

Sumber/Source: Komisi Independen Pemilihan Kabupaten Bener Meriah/Aceh Independent General Election Commission

2.3 SUMBER DAYA MANUSIA HUMAN RESOURCES

Tabel 2.3.1 Jumlah Pegawai Negeri Sipil Menurut Jabatan dan Jenis Kelamin di Kabupaten Bener Meriah, Desember 2021 dan Desember 2022
Number of Civil Servants by Occupation and Sex in Bener Meriah Regency, December 2021 and December 2022

Jabatan <i>Occupation</i>	2021		Jumlah <i>Total</i>
	Laki-laki <i>Male</i>	Perempuan <i>Female</i>	
(1)	(2)	(3)	(4)
Jabatan Pimpinan Tinggi Utama/ <i>Senior Executives</i>	–	–	–
Jabatan Pimpinan Tinggi Madya/ <i>Middle Executives</i>	–	–	–
Jabatan Pimpinan Tinggi Pratama/ <i>Junior Executives</i>	32	2	34
Administrator/ <i>Administrator</i>	131	30	161
Pengawas/ <i>Supervisor</i>	199	144	343
Eselon V/ <i>5th Echelon</i>	–	1	1
Jabatan Fungsional Dosen/ <i>Certain Functional Position for Lecturer</i>	232	858	1 090
Jabatan Fungsional Guru/ <i>Certain Functional Position for Teacher</i>	2	–	2
Jabatan Fungsional Medis/ <i>Certain Functional Position for Medical Field</i>	103	514	617
Jabatan Fungsional Teknis/ <i>Certain Functional Position for Technical Field</i>	51	42	93
Jabatan Fungsional Umum/Pelaksana/ <i>General Functional Position</i>	480	430	910
Jumlah/Total	1 230	2 021	3 251

Lanjutan Tabel/Continued Table 2.3.1

Jabatan Occupation	2022		
	Laki-laki Male	Perempuan Female	Jumlah Total
(1)	(2)	(3)	(4)
Jabatan Pimpinan Tinggi Utama/ Senior Executives
Jabatan Pimpinan Tinggi Madya/ Middle Executives
Jabatan Pimpinan Tinggi Pratama/ Junior Executives	28	2	30
Administrator/ Administrator	127	27	154
Pengawas/ Supervisor	87	62	149
Eselon V/ 5th Echelon
Jabatan Fungsional Dosen/ Certain Functional Position for Lecturer	2	-	2
Jabatan Fungsional Guru/ Certain Functional Position for Teacher	226	812	1 038
Jabatan Fungsional Medis/ Certain Functional Position for Medical Field	99	517	616
Jabatan Fungsional Teknis/ Certain Functional Position for Technical Field	147	121	268
Jabatan Fungsional Umum/Pelaksana/ General Functional Position	470	453	923
Jumlah/Total	1 186	1 994	3 180

Catatan/Note: ...

Sumber/Source: Badan Kepegawaian Negara (BKN)/National Civil Service Agency

Tabel
Table 2.3.2

Jumlah Pegawai Negeri Sipil Menurut Tingkat Pendidikan dan Jenis Kelamin di Kabupaten Bener Meriah, Desember 2021 dan Desember 2022
Number of Civil Servants by Educational Level and Sex in Bener Meriah Regency, Desember 2021 dan Desember 2022

Tingkat Pendidikan <i>Educational Level</i>	2021		
	Laki-laki <i>Male</i>	Perempuan <i>Female</i>	Jumlah <i>Total</i>
(1)	(2)	(3)	(4)
Sekolah Dasar (SD) <i>Primary School</i>	5	–	5
Sekolah Menengah Pertama (SMP) <i>Junior High School</i>	3	–	3
Sekolah Menengah Atas (SMA) <i>Senior High School</i>	291	144	435
Diploma I/Akta I <i>Diploma I/Akta I</i>	2	8	10
Diploma II/Akta II <i>Diploma II/Akta II</i>	21	40	61
Diploma III/Akta III <i>Diploma III/Akta III</i>	113	503	616
Diploma IV/Akta IV <i>Diploma IV/Akta IV</i>	20	40	60
S1/Sarjana <i>Under Graduate/Bachelor</i>	652	1 208	1 860
S2/Pasca Sarjana <i>Graduate</i>	122	78	200
S3/Doktor/Ph.D <i>Post Graduate</i>	1	–	1
Jumlah/Total	1 230	2 021	3 251

Lanjutan Tabel/Continued Table 2.3.2

Tingkat Pendidikan <i>Educational Level</i>	2022		
	Laki-laki <i>Male</i>	Perempuan <i>Female</i>	Jumlah <i>Total</i>
(1)	(5)	(6)	(7)
Sekolah Dasar (SD) <i>Primary School</i>	2	-	2
Sekolah Menengah Pertama (SMP) <i>Junior High School</i>	3	-	3
Sekolah Menengah Atas (SMA) <i>Senior High School</i>	245	123	368
Diploma I/Akta I <i>Diploma I/Akta I</i>	1	6	7
Diploma II/Akta II <i>Diploma II/Akta II</i>	20	34	54
Diploma III/Akta III <i>Diploma III/Akta III</i>	117	499	616
Diploma IV/Akta IV <i>Diploma IV/Akta IV</i>	21	41	62
S1/Sarjana <i>Under Graduate/Bachelor</i>	650	1,209	1,859
S2/Pasca Sarjana <i>Graduate</i>	126	82	208
S3/Doktor/Ph.D <i>Post Graduate</i>	1	-	1
Jumlah/Total	1 186	1 994	3 180

Catatan/Note: ...

Sumber/Source: Badan Kepegawaian Negara (BKN)/National Civil Service Agency

Tabel
Table 2.3.3

**Jumlah Pegawai Negeri Sipil Menurut Tingkat
Kepangkatan dan Jenis Kelamin di Kabupaten Bener
Meriah, Desember 2021 dan Desember 2022**
*Number of Civil Servants by Hierarchy and Sex in Bener
Meriah Regency, Desember 2021 dan Desember 2022*

Pangkat/Golongan/Ruang <i>Hierarchy</i>	2021		
	Laki-laki <i>Male</i>	Perempuan <i>Female</i>	Jumlah <i>Total</i>
(1)	(2)	(3)	(4)
Golongan I/Range I	6	–	6
1. I/A (Juru Muda)/ <i>Junior Clerk</i>	–	–	–
2. I/B (Juru Muda Tingkat I)/ <i>First Class Junior Clerk</i>	2	–	2
3. I/C (Juru)/ <i>Clerk</i>	3	–	3
4. I/D (Juru Tingkat I)/ <i>First Class Clerk</i>	1	–	1
Golongan II/Range II	283	309	592
5. II/A (Pengatur Muda)/ <i>Junior Supervisor</i>	18	9	27
6. II/B (Pengatur Muda Tingkat I) <i>First Class Junior Supervisor</i>	58	26	84
7. II/C (Pengatur)/ <i>Supervisor</i>	86	64	150
8. II/D (Pengatur Tingkat I)/ <i>First Class Supervisor</i>	121	210	331
Golongan III/Range III	692	1 335	2 027
9. III/A (Penata Muda)/ <i>Junior Superintendent</i>	164	253	417
10. III/B (Penata Muda Tingkat I) <i>First Class Junior Superintendent</i>	124	239	363
11. III/C (Penata)/ <i>Superintendent</i>	165	444	609
12. III/D (Penata Tingkat I)/ <i>First Class Superintendent</i>	239	399	638
Golongan IV/Range IV	249	377	626
13. IV/A (Pembina)/ <i>Administrator</i>	147	196	343
14. IV/B (Pembina Tingkat I)/ <i>First Class Administrator</i>	77	177	254
15. IV/C (Pembina Utama Muda)/ <i>Junior Administrator</i>	25	4	29
16. IV/D (Pembina Utama Madya)/ <i>Middle Administrator</i>	–	–	–
17. IV/E (Pembina Utama)/ <i>Senior Administrator</i>	–	–	–
Jumlah/Total	1 230	2 021	3 251

Lanjutan Tabel/Continued Table 2.3.3

Pangkat/Golongan/Ruang Hierarchy	2022		
	Laki-laki Male	Perempuan Female	Jumlah Total
(1)	(5)	(6)	(7)
Golongan I/Range I	4	-	4
1. I/A (Juru Muda)/Junior Clerk	-	-	-
2. I/B (Juru Muda Tingkat I)/First Class Junior Clerk	1	-	1
3. I/C (Juru)/Clerk	2	-	2
4. I/D (Juru Tingkat I)/First Class Clerk	1	-	1
Golongan II/Range II	239	297	536
5. II/A (Pengatur Muda)/Junior Supervisor	14	7	21
6. II/B (Pengatur Muda Tingkat I) First Class Junior Supervisor	24	16	40
7. II/C (Pengatur)/Supervisor	78	68	146
8. II/D (Pengatur Tingkat I)/First Class Supervisor	123	206	329
Golongan III/Range III	691	1,355	2,046
9. III/A (Penata Muda)/Junior Superintendent	178	249	427
10. III/B (Penata Muda Tingkat I) First Class Junior Superintendent	120	214	334
11. III/C (Penata)/Superintendent	170	461	631
12. III/D (Penata Tingkat I)/First Class Superintendent	223	431	654
Golongan IV/Range IV	252	342	594
13. IV/A (Pembina)/Administrator	146	175	321
14. IV/B (Pembina Tingkat I)/First Class Administrator	85	163	248
15. IV/C (Pembina Utama Muda)/Junior Administrator	20	4	24
16. IV/D (Pembina Utama Madya)/Middle Administrator	1	-	1
17. IV/E (Pembina Utama)/Senior Administrator	-	-	-
Jumlah/Total	1 186	1 994	3 180

Catatan/Note: ...

Sumber/Source: Badan Kepegawaian Negara (BKN)/National Civil Service Agency

Tabel
Table 2.3.4

Jumlah Pegawai Negeri Sipil Menurut Instansi dan Jenis Kelamin di Kabupaten Bener Meriah, 2022
Number of Civil Servants by Institution and Sex in Bener Meriah Regency, 2022

Dinas/Instansi Pemerintahan <i>Institution/Office</i>	2022		
	Laki-laki <i>Male</i>	Perempuan <i>Female</i>	Jumlah <i>Total</i>
(1)	(2)	(3)	(4)
Sekretariat Daerah/ <i>Regional Secretary</i>	44	17	61
Sekretariat DPRK/ <i>House of Representative of Bener Meriah Regency</i>	15	8	23
Dinas Bina Marga dan Cipta Karya/ <i>Bina Marga and Cipta Karya Office</i>	30	4	34
Dinas Pertanian Tanaman Pangan dan Hortikultura/ <i>Agriculture, Crops, & Horticulture Office</i>	57	39	96
Dinas Perindustrian dan Perdagangan/ <i>Industry & Trade Office</i>	14	12	26
Dinas Syariat Islam/ <i>Islamic Law Office</i>	9	8	17
Inspektorat/ <i>Inspectorate</i>	26	29	55
Badan Perencanaan Pembangunan Daerah/ <i>Regional Development Planning Agency</i>	20	8	28
Badan Pengelola Keuangan dan Kekayaan Daerah/ <i>Financial Management & Regional Wealth Office</i>	29	23	52
Dinas Kesehatan/ <i>Public Health Office</i>	133	510	643
Dinas Transmigrasi dan Tenaga Kerja / <i>Labour & Transmigration Office</i>	16	13	29
Dinas Pemberdayaan Perempuan Perlindungan Anak dan Keluarga Berencana/ <i>Women Empowerment, Family Planning, & Child Protection Office</i>	6	15	21
Dinas Koperasi dan Usaha Kecil Menengah/ <i>Cooperation Agencies & Small Business Office</i>	10	4	14
Badan Lingkungan Hidup Kebersihan Pertamanan dan Pemadam Kebakaran/ <i>Environment, Sanitation, & Parks Office</i>	18	8	26
Badan Kesatuan Bangsa dan Politik/ <i>National Unity & Politics Office</i>	14	5	19

Lanjutan Tabel/*Continued Table 2.3.4*

Dinas/Instansi Pemerintahan <i>Institution/Office</i>	212022		
	Laki-laki <i>Male</i>	Perempuan <i>Female</i>	Jumlah <i>Total</i>
(1)	(2)	(3)	(4)
Dinas Perhubungan/ <i>Transportation Office</i>	14	6	20
Badan Kepegawaian Pendidikan dan Pelatihan/ <i>Employee Affair, Education, & Training Office</i>	28	28	56
Dinas Kependudukan dan Catatan Sipil/ <i>Population & Civil Registration Office</i>	9	7	16
Dinas Pemberdayaan Masyarakat/ <i>Community Empowerment Office</i>	10	8	18
Dinas Sosial/ <i>Social Services Office</i>	10	7	17
Dinas Pendidikan & Kebudayaan/ <i>Education & Culture Office</i>	303	962	1265
Dinas Pendidikan Dayah/ <i>Education Dayah Office</i>	10	3	13
Dinas Pertanahan/ <i>Land Office</i>	8	6	14
Satuan Polisi Pamong Praja/ <i>Head of Pamong Praja Police Force</i>	15	5	20
Rumah Sakit Umum Daerah Muyang Kute/ <i>Regional General Hospital Muyang Kute</i>	65	169	234
Majelis Permusyawaratan Ulama/ <i>Council of Ulema Conference</i>	4	5	9
Badan Perizinan Satu Pintu dan Penanaman Modal/ <i>One Stop Service Business Permit & Capital Investment Office</i>	14	6	20
Kantor Arsip dan Perpustakaan/ <i>Archive & Library Office</i>	10	5	15
Badan Penanggulangan Bencana Daerah/ <i>Regional Disaster Countermeasure Office</i>	20	3	23
Kantor Camat Timang Gajah/ <i>Timang Gajah Sub-district Office</i>	29	7	36

Lanjutan Tabel/*Continued Table 2.3.4*

Dinas/Instansi Pemerintahan <i>Institution/Office</i>	2022		
	Laki-laki <i>Male</i>	Perempuan <i>Female</i>	Jumlah <i>Total</i>
(1)	(2)	(3)	(4)
Kantor Camat Gajah Putih/ <i>Gajah Putih Sub-district Office</i>	18	3	21
Kantor Camat Pintu Rime Gayo/ <i>Pintu Rime Gayo Sub-district Office</i>	14	6	20
Kantor Camat Bukit/ <i>Bukit Sub-district Office</i>	21	3	24
Kantor Camat Wih Pesam/ <i>Wih Pesam Sub-district Office</i>	17	5	22
Kantor Camat Bandar/ <i>Bandar Sub-district Office</i>	23	5	28
Kantor Camat Bener Kelipah/ <i>Bener Kelipah Sub-district Office</i>	12	5	17
Kantor Camat Syiah Utama/ <i>Syiah Utama Sub-district Office</i>	16	0	16
Kantor Camat Mesidah/ <i>Mesidah Sub-district Office</i>	12	4	16
Kantor Camat Permata/ <i>Permata Sub-district Office</i>	16	3	19
Majelis Pendidikan Daerah/ <i>Council of Regional Education</i>	4	4	8
Sekretariat Baitul Maal/ <i>Secretary of Bayt Al-Mal</i>	5	2	7
Sekretariat DP KORPRI/ <i>Secretary of DP KORPRI</i>	4	1	5
Majelis Adat Aceh/ <i>Council of Aceh Culture</i>	4	3	7
Dinas Pariwisata/ <i>Tourism Office</i>	16	5	21
Dinas Komunikasi dan Informatika/ <i>Communication and Information Office</i>	14	7	21
Sekretariat KPU / <i>Secretary of KPU</i>	0	0	0
Jumlah/Total	1 188	1 989	3 176

Sumber/Source: Badan Kepegawaian, Pendidikan dan Pelatihan Kab. Bener Meriah/Employee Affair, Education, & Training Office

Tabel
Table 2.3.5

Daftar Para Pejabat Pemerintah Daerah Kabupaten Bener Meriah Keadaan Desember 2022
List of Officials on Regional Government of Bener Meriah Regency, December 2022

Nama Name	Jabatan Position
(1)	(2)
Drs. Haily Yoga, M.Si	<i>Pj. Bupati/Regent</i> <i>Wakil Bupati/Vice Regent</i>
Armansyah, SE, M.Si	<i>Pj. Sekretaris Daerah/Regional Secretary</i>
Riswandika Putra, S.STP, M.AP	<i>Sekretaris DPRK/House of Representative Secretary</i>
Mawardi, S.Ag	<i>Inspektur pada Inspektorat Daerah/Inspectorate</i>
Khairmansyah, S.IP, M.sc	<i>Plt. Asisten Pemerintahan & Kesejahteraan Rakyat/Chief of Government Administration & Welfare</i>
drh. Sofyan	<i>Asisten Perekonomian & Pembangunan/Chief of Economics & Development</i>
Ridha Ma'Ruf S.K.M	<i>Plt. Asisten Administrasi & Umum/Chief of Office Administration</i>
Muhammad Nasir, SH	<i>Staf Ahli Bidang Perekonomian, Pembangunan & Keuangan/Expert Staff of economic, Development & Finance</i> <i>Staf Ahli Bidang Hukum, Politik, & Pemerintahan /Expert Staff of Law, Politics, & Government</i>
Sabaruddin, SE	<i>Staf Ahli Bidang Keistimewaan & Sumber Daya Manusia/Expert Staff of Aceh Region & Human Resources</i>
Khairun Aksa, SE, MM	<i>Kepala Badan Perencanaan Pembangunan Daerah/Head of Regional Development Planning Agency</i>
Erwin, ST, M.Si	<i>Kepala Dinas Pekerjaan umum, Perumahan dan Kawasan Pemukiman/Head of housing public works Office</i>
Kamaruddin, SAP, M.AP	<i>Kepala Badan Kepegawaian, Pendidikan, & Pelatihan/Head of Employee Affair, Education, & Training Office</i>

Lanjutan Tabel/*Continued Table 2.3.5*

Nama Name	Jabatan Position
(1)	(2)
Muhammad Jafar, SH, MH	<i>Kepala Badan Kesatuan Bangsa dan Politik/Head of National Unity & Politics Office</i>
Ir. Nurisman	<i>Kepala Dinas Pertanian dan Pangan/Head of Agriculture and Food Office</i>
drh. Sofyan	<i>Plt. Kepala Dinas Pemberdayaan Masyarakat dan kampung/Head of Community Empowerment and village Office</i>
Susnaini, S.Ag	<i>Kepala Badan Pemberdayaan Perempuan, Keluarga Berencana, & Perlindungan Anak/Head of Women Empowerment, Family Planning, & Child Protection Office</i>
Safriadi, S.Pd	<i>Kepala Badan Penanggulangan Bencana Daerah/Head of Regional Disaster Countermeasures Office</i>
Sasmanto, SE	<i>Kepala Dinas Kependudukan & Pencatatan Sipil/Head of Population & Civil Registration Office</i>
ABD. Muis, SE, M.T	<i>Kepala Dinas Kesehatan/Head of Public Health Office</i>
Ir. Abadi	<i>Kepala Dinas Koperasi & Usaha Kecil Menengah/Head of Cooperation Agencies & Small Business Office</i>
Almanar, S.Pd	<i>kepala Dinas Pendidikan Dayah/Head of Office of Dayah Counselor</i>
Safaruddin, SKM	SEKRETARIS KORPRI
Marwan, SE, MM	<i>Kepala Dinas Pengelola Keuangan & Kekayaan Daerah/Head of Financial Management & Regional Wealth Office</i>
Abdul Gani, SP. M.Si	<i>Kepala Dinas Perhubungan/ Head of Transportation Office</i>
Abdul Kadir, ST, M.Si	<i>Kepala Dinas Perdagangan/Head of Trade Office</i>

Lanjutan Tabel/Continued Table 2.3.5

Nama Name	Jabatan Position
(1)	(2)
Irmasyah, S.STP, M.SP	Kepala Dinas Pariwisata/Head of Tourism Office
Ir. Mahmuddin, M.AP	Kepala Dinas Sosial/Head of Social Services Office
Taslim, S.Ag, M.Sos	Kepala Dinas Syariat Islam/Head of Islamic Law Office
Drs. Hijbullah	Kepala Dinas Tenaga Kerja dan Transmigrasi/Head of Labour and Transmigration Office
Sayutiman, SE, MM	Kepala Dinas Kearsipan & Perpustakaan/Head of Archive & Library Office
Sukur, S.Pd, M.Pd	Kepala Dinas Pendidikan /Head of Education
Ruh Akbar, SH, MM	Badan Perizinan Satu Pintu & Penanaman Modal/Head of One Stop Service Business Permit & Capital Investment Office
Muhammad Nasir, SH	Plt. Kepala Satuan Polisi Pamong Praja/Head of Pamong Praja Police Force
Mahfudah, SH, MH	Kepala Dinas Pertanahan / Head of Distrik Land Office
Anwar, S.Pd	Sekretaris Majelis Permusyawaratan Ulama/Secretary of Council of Ulama Conference
Ilham Abadi, S.STP, M.AP	Kepala Dinas Komunikasi Dan Informatika/Head of Communication and Information Office
Drs. Jus Anri	Sekretaris pada Sekretrariat Baitul Mal/Secretary of Secretariate of Bayt Al-Mal
Lukman, SE	Sekretaris Majelis Pendidikan Daerah/Secretary of Council of Regional Education
Alhadi, SHI	Sekretaris Majelis Adat Aceh/Secretary of Council of Aceh Culture
dr. Sri Tabahati, SP.AN	Direktur Rumah Sakit Umum Daerah Muyang Kute/Director of Regional General Hospital Muyang Kute

Sumber/Source: Bagian Organisasi Sekretariat Daerah Kabupaten Bener Meriah; Badan Kepegawaian, Pendidikan, & Pelatihan Kab. Bener Meriah/Organisation Section, Regional Secretary of Bener Meriah Regency; Employee Affair, Education, & Training Office of Bener Meriah Regency

Tabel
Table 2.3.6

**Daftar Para Pejabat Instansi Vertikal dalam Wilayah
Kabupaten Bener Meriah 2022**
*List of Officials on National Government Agencies in Bener
Meriah Regency, 2022*

Nama Name	Jabatan Position
(1)	(2)
Devi Indriastuti, SST, M.Si	<i>Kepala Badan Pusat Statistik Kabupaten Bener Meriah/Head of National Statistic Agency of Bener Meriah Regency</i>
	<i>Kepala Kantor Pelayanan, Penyuluhan, Konsultasi & Perpajakan/Head of Services, Counseling, Consultation & Taxation</i>
Agus Suroto, SH, MH	<i>Kepala Kejaksaan Negeri Simpang Tiga Redelong/Head of Simpang Tiga District Attorney</i>
	<i>Kepala Kementerian Agama Kabupaten Bener Meriah/Head of Ministry of Religion, Bener Meriah Regency</i>

Sumber/Source: Bagian Organisasi Sekretariat Daerah Kabupaten Bener Meriah; Badan Kepegawaian, Pendidikan, & Pelatihan Kab. Bener Meriah/Organisation Section, Regional Secretary of Bener Meriah Regency; Employee Affair, Education, & Training Office of Bener Meriah Regency

Tabel
Table 2.3.7**Daftar Para Camat dalam Wilayah Kabupaten Bener Meriah Keadaan Desember 2022**
List of Head of Sub-district Office in Bener Meriah Regency, December 2022

Nama Name	Jabatan Position
(1)	(2)
Iwan Pasha, S.STP, M.Si	Camat Bandar/Head of Bandar Sub-district Office
Agus Ampera, S.P	Camat Bener Kelipah/Head of Bener Kelipah Sub-district Office
Ismail, SE	Camat Bukit/Head of Bukit Sub-district Office
Rizki Mutuah Munthe, S,STP, M.Si	Camat Gajah Putih/Head of Gajah Putih Sub-district Office
Syamsuddin, S.Pd	Camat Mesidah/Head of Mesidah Sub-district Office
Wien Agus Ismahdar, S.STP	Camat Permata/Head of Permata Sub-district Office
Eddy Iwansyah Putra, S,H	Camat Pintu Rime Gayo/Head of Pintu Rime Gayo Sub-district Office
Mustakim, S.I.Kom	Camat Syiah Utama/Head of Syiah Utama Sub-district Office
Abdul Hadi, S.Sos	Camat Timang Gajah/Head of Timang Gajah Sub-district Office
Sabri, S,Pdi, M.Pd	Camat Wih Pesam/Head of Wih Pesam Sub-district Office

Sumber/Source: Bagian Organisasi Sekretariat Daerah Kabupaten Bener Meriah; Badan Kepegawaian, Pendidikan, & Pelatihan Kab. Bener Meriah/Organisation Section, Regional Secretary of Bener Meriah Regency; Employee Affair, Education, & Training Office of Bener Meriah Regency

2.4 KEUANGAN PEMERINTAH GOVERNMENT FINANCE

Tabel 2.4.1 Realisasi Pendapatan Pemerintah Kabupaten Bener Meriah Menurut Jenis Pendapatan (ribu rupiah), 2013–2021
Actual Bener Meriah Regency Government Revenues by Kind of Revenues (thousand rupiahs), 2013–2021

Jenis Pendapatan Source of Revenues	2018	2019
(1)	(2)	(3)
1. Pendapatan Asli Daerah (PAD)/Base Local Government Revenue	67 961 546 855,00	82 175 966 132,23
1.1 Pajak Daerah/Local Taxes	4 167 625 598,00	5 079 966 132,23
1.2 Retribusi Daerah/Retributions	3 730 391 545,00	4 614 363 350,00
1.3 Hasil Perusahaan Milik Daerah dan Pengelolaan Kekayaan Daerah yang Dipisahkan/Income of Regional Gov. Corporate and Management of Separated Reg. Gov. Wealth	4 498 576 559,00	4 507 080 268,00
1.4 Lain-lain PAD yang Sah/Other Original Local Gov. Revenue	47 012 930 353,07	58 215 677 101,70
1.5 Pendapatan Zakat/Zakat Revenue	8 552 022 799,50	9 759 090 627,53
2. Dana Perimbangan/Balanced Budget	580 338 983 190	609 708 370 154,00
2.1 Bagi Hasil Pajak/Tax Sharing	10 110 368 491,00	8 009 364 131,00
2.2 Bagi Hasil Bukan Pajak/Sumber Daya Alam/Non Tax/Natural Resources Sharing	3 545 478 574,00	4 032 580 873,00
2.3 Dana Alokasi Umum/ General Allocation Funds	448 988 545 000,00	458 759 081 000,00
2.4 Dana Alokasi Khusus/Apecial Allocation Funds	117 744 591 125,00	138 907 344 150,00
3 Lain-lain Pendapatan yang Sah/Other Legal Revenue	230 341 727 151,00	339 351 151 133,08
3.1 Pendapatan Hibah/Grants	17 152 483 600,00	22 046 399 000,00
3.2 Dana Darurat/Emergency Funds	-	-
3.3 Dana Bagi Hasil Pajak dari Provinsi dan Pemerintah Daerah Lainnya/Tax Sharing From Province and Other Local Governments	20 378 494 550,97	22 501 394 524,08
3.4 Dana Penyesuaian dan Otonomi Daerah Autonomous Region and Balancing Funds	192 810 749 000,00	192 139 830 000,00
3.5 Bantuan Keuangan dari Provinsi atau Pemerintah Daerah Lainnya/Financial Assistance From Province and other regional governments	-	102 663 527 609,00
3.6 Lainnya/Other Funds	-	-
Jumlah/Total	878 692 257 195,54	1 031 235 487 419,31

Lanjutan Tabel/Continued Table 2.4.1

Jenis Pendapatan Source of Revenues	2020	2021
(1)	(4)	(5)
1. Pendapatan Asli Daerah (PAD)/Base Local Government Revenue	73 896 187 740,56	62 745 172 404,44
1.1 Pajak Daerah/Local Taxes	4 658 825 669,16	5 576 100 563,71
1.2 Retribusi Daerah/Retributions	2 211 961 823,00	4 881 510 070,00
1.3 Hasil Perusahaan Milik Daerah dan Pengelolaan Kekayaan Daerah yang Dipisahkan/Income of Regional Gov. Corporate and Management of Separated Reg. Gov. Wealth	4 506 237 970,00	3 770 584 699,00
1.4 Lain-lain PAD yang Sah/Other Original Local Gov. Revenue	53 978 678 719,64	39 899 789 308,73
1.5 Pendapatan Zakat/Zakat Revenue	8 540 483 558,76	8 617 187 763,00
2. Dana Perimbangan/Balanced Budget	568 376 395 266,00	517 771 011 210,00
2.1 Bagi Hasil Pajak/Tax Sharing	-	-
2.2 Bagi Hasil Bukan Pajak/Sumber Daya Alam/Non Tax/Natural Resources Sharing	-	-
2.3 Dana Alokasi Umum/ General Allocation Funds	437 258 593 125,00	417 698 518 000,00
2.4 Dana Alokasi Khusus/Apecial Allocation Funds	131 117 802 141,00	139 008 981 945,00
3 Lain-lain Pendapatan yang Sah/Other Legal Revenue	310 875 770 729,00	31 930 748 923,00
3.1 Pendapatan Hibah/Grants	237 763 132,00	-
3.2 Dana Darurat/Emergency Funds	-	-
3.3 Dana Bagi Hasil Pajak dari Provinsi dan Pemerintah Daerah Lainnya/Tax Sharing From Province and Other Local Governments	28 027 625 854,00	25 544 179 931,00
3.4 Dana Penyesuaian dan Otonomi Daerah Autonomous Region and Balancing Funds	272 610 381 743,00	143 321 490 521,00
3.5 Bantuan Keuangan dari Provinsi atau Pemerintah Daerah Lainnya/Financial Assistance From Province and other regional governments	10 000 000 000,00	245 971 914 841,00
3.6 Lainnya/Other Funds	-	-
Jumlah/Total	953 148 353 735,56	1 646 737 190 179,88

Lanjutan Tabel/*Continued Table 2.4.1*

Jenis Pendapatan <i>Source of Revenues</i>		2022*
(1)		(4)
1.	Pendapatan Asli Daerah (PAD)/Base Local Government Revenue	59 648 960 587,75
1.1	Pajak Daerah/ <i>Local Taxes</i>	6 873 973 243,00
1.2	Retribusi Daerah/ <i>Rebtributions</i>	3 574 055 800,00
1.3	Hasil Perusahaan Milik Daerah dan Pengelolaan Kekayaan Daerah yang Dipisahkan/ <i>Income of Regional Gov. Corporate and Management of Separated Reg. Gov. Wealth</i>	3 806 753 425,00
1.4	Lain-lain PAD yang Sah/ <i>Other Original Local Gov. Revenue</i>	45 394 178 119,25
1.5	Pendapatan Zakat/ <i>Zakat Revenue</i>	10 127 306 549,76
2.	Dana Perimbangan/Balanced Budget	547 283 167 719,00
2.1	Bagi Hasil Pajak/ <i>Tax Sharing</i>	27 306 077 455,92
2.2	Bagi Hasil Bukan Pajak/Sumber Daya Alam/ <i>Non Tax/Natural Resources Sharing</i>	6 561 449 752,00
2.3	Dana Alokasi Umum/ <i>General Allocation Funds</i>	417 231 398 627,00
2.4	Dana Alokasi Khusus/ <i>Apecial Allocation Funds</i>	113 628 859 596,00
3	Lain-lain Pendapatan yang Sah/Other Legal Revenue	9 262 275 025,00
3.1	Pendapatan Hibah/ <i>Grants</i>	65 792 400,00
3.2	Dana Darurat/ <i>Emergency Funds</i>	
3.3	Dana Bagi Hasil Pajak dari Provinsi dan Pemerintah Daerah Lainnya/ <i>Tax Sharing From Province and Other Local Governments</i>	27 306 077 455,92
3.4	Dana Penyesuaian dan Otonomi Daerah <i>Autonomous Region and Balancing Funds</i>	92 341 719 714,55
3.5	Bantuan Keuangan dari Provinsi atau Pemerintah Daerah Lainnya/ <i>Financial Assistance From Province and other regional governments</i>	3 162 000 000,00
3.6	Lainnya/ <i>Other Funds</i>	
Jumlah/Total		1 373 574 045 470,15

Catatan/Note: *Data Tahun 2021 dan 2022 Unaudited

Sumber/Source: Badan Pengelolaan Keuangan, Pendapatan dan Aset Kabupaten Bener Meriah/Head of Financial Management & Regional Wealth Office of Bener Meriah Regency

Tabel
Table 2.4.2**Realisasi Belanja Pemerintah Kabupaten Bener Meriah Menurut Jenis Belanja (Rp), 2022**
Actual Expenditure of Government of Bener Meriah Regency by Type of Expenditure (thousand rupiahs), 2022

Jenis Belanja Modal Kind of Capital Expenditure	Jumlah Total
(1)	(2)
Belanja Modal Tanah - Pengadaan Kolam Ikan	0,00
Belanja Modal Tanah - Pengadaan Tanah Bangunan Gedung	0,00
Belanja Modal Tanah - Pengadaan Tanah Untuk Bangunan Bukan Gedung	0,00
Belanja Modal Peralatan dan Mesin - Pengadaan Alat-Alat Besar Darat	0,00
Belanja Modal Peralatan dan Mesin - Pengadaan Alat-Alat Bantu	0,00
Belanja Modal Peralatan dan Mesin - Pengadaan Alat Angkutan Darat Bermotor	0,00
Belanja Modal Peralatan dan Mesin - Pengadaan Alat Angkut Apung Tak Bermotor	0,00
Belanja Modal Peralatan dan Mesin - Pengadaan Alat Bengkel Tak Bermesin	0,00
Belanja Modal Peralatan dan Mesin - Pengadaan Alat Ukur	0,00
Belanja Modal Peralatan dan Mesin - Pengadaan Alat Pengolahan	0,00
Belanja Modal Peralatan dan Mesin - Pengadaan Alat Pemeliharaan Tanaman/ Penyimpan	0,00
Belanja Modal Peralatan dan Mesin - Pengadaan Alat Kantor	299.149.440,00
Belanja Modal Peralatan dan Mesin - Pengadaan Alat Rumah Tangga	0,00
Belanja Modal Peralatan dan Mesin - Pengadaan Komputer	134.120.000,00
Belanja Modal Peralatan dan Mesin - Pengadaan Meja dan Kursi Kerja/Rapat Pejabat	199.200.000,00
Belanja Modal Peralatan dan Mesin - Pengadaan Alat Studio	0,00
Belanja Modal Peralatan dan Mesin - Pengadaan Alat Komunikasi	0,00

Lanjutan Tabel/*Continued Table 2.4.2*

Jenis Belanja Modal <i>Kind of Capital Expenditure</i>	Jumlah <i>Total</i>
(1)	(2)
Belanja Modal Peralatan dan Mesin - Pengadaan Alat Kedokteran	0,00
Belanja Modal Peralatan dan Mesin - Pengadaan Alat Peraga/Praktek Sekolah	0,00
Belanja Modal Peralatan dan Mesin - Pengadaan Alat Pembersih	0,00
Belanja Modal Peralatan dan Mesin - Pengadaan Peralatan Laboratorium Hidrodinamika	0,00
Belanja Modal Peralatan dan Mesin - Pengadaan Alat Keamanan dan Perlindungan	0,00
Belanja Modal Gedung dan Bangunan - Pengadaan Bangunan Gedung Tempat Kerja	189.667.000,00
Belanja Modal Gedung dan Bangunan - Pengadaan Bangunan Gedung ITempat Tinggal	0,00
Belanja Modal Gedung dan Bangunan - Pengadaan Bangunan Bersejarah	0,00
Belanja Modal Gedung dan Bangunan - Pengadaan Bangunan Monumen/Bangunan Bersejarah Lainnya	0,00
Belanja Modal Gedung dan Bangunan - Pengadaan Bangunan Rambu-Rambu	0,00
Belanja Modal Jalan, Irigasi dan Jaringan - Pengadaan Jalan	0,00
Belanja Modal Jalan, Irigasi dan Jaringan - Pengadaan Jembatan	0,00
Belanja Modal Jalan, Irigasi dan Jaringan - Pengadaan Bangunan Air Irigasi	0,00
Belanja Modal Jalan, Irigasi dan Jaringan - Pengadaan Bangunan Pengaman Sungai dan Penanggulangan BA	0,00
Belanja Modal Jalan, Irigasi dan Jaringan - Pengadaan Instalasi Air Minum/Air Bersih	0,00
Belanja Modal Jalan, Irigasi dan Jaringan - Pengadaan Jaringan Air Minum	0,00
Belanja Modal Jalan, Irigasi dan Jaringan - Pengadaan Jaringan Telepon	0,00

Catatan/Note: *Data Tahun 2022 Unaudited

Sumber/Source: Badan Pengelolaan Keuangan, Pendapatan dan Aset Kabupaten Bener Meriah/Head of Financial Management & Regional Wealth Office of Bener Meriah Regency

Tabel
Table 2.4.3**Realisasi Penerimaan Pajak Bumi dan Bangunan (PBB) di
Kabupaten Bener Meriah, 2022**
**Realization of Property Tax Payment of Bener Meriah
Regency, 2022**

No	Bulan Month	Jumlah (Rp) Total (rupiahs)
(1)	(2)	(3)
1	Januari/ January	14 939 150,00
2	Februari/ February	16 294 997,00
3	Maret/ March	6 004 279,00
4	April/ April	45 920 770,00
5	Mei/ May	5 879 993,00
6	Juni/ June	9 857 314,00
7	Juli/ July	6 980 069,00
8	Agustus/ August	14 453 020,00
9	September/ September	30 814 431,00
10	Oktober/ October	140 661 698,00
11	November/ November	239 025 793,00
12	Desember/ December	632 551 032,00
Jumlah/Total		1 163 382 546,00

Catatan/Note: Data Unaudited

Sumber/Source: Badan Pengelolaan Keuangan, Pendapatan dan Aset Kabupaten Bener Meriah/Head of Financial Management & Regional Wealth Office of Bener Meriah Regency

Tabel
Table 2.4.4**Realisasi Penerimaan Retribusi Pasar di Kabupaten Bener Meriah Tahun Anggaran 2022**
Realization of Market Levies of Bener Meriah Regency, 2022

No	Bulan Month	Jumlah (Rp) Total (rupiahs)
(1)	(2)	(3)
1	Januari/ <i>January</i>	343 353 500,00
2	Februari/ <i>February</i>	168 305 500,00
3	Maret/ <i>March</i>	239 661 500,00
4	April/ <i>April</i>	235 754 500,00
5	Mei/ <i>May</i>	253 044 250,00
6	Juni/ <i>June</i>	199 439 000,00
7	Juli/ <i>July</i>	150 301 500,00
8	Agustus/ <i>August</i>	204 500 890,00
9	September/ <i>September</i>	202 340 470,00
10	Oktober/ <i>October</i>	210 034 860,00
11	November/ <i>November</i>	214 974 480,00
12	Desember/ <i>December</i>	167 491 660,00
Jumlah/Total		2 589 202 110,00

Catatan/Note: Data Unaudited
Realisasi Penerimaan Retribusi Pasar di Kontrakan

Sumber/Source: Badan Pengelolaan Keuangan, Pendapatan dan Aset Kabupaten Bener Meriah/Head of Financial Management & Regional Wealth Office of Bener Meriah Regency

03

PENDUDUK DAN KETENAGAKERJAAN
POPULATION AND EMPLOYMENT

TPT

Tingkat Pengangguran Terbuka

2021



1,4%

Sumber: Badan Pusat Statistik Provinsi Aceh

Populasi
Penduduk **164.552**

Komposisi
Penduduk (%)



50,69 %
Laki-Laki



49,31 %
Perempuan



25-59

0-24

45,83

46,57

60+

7,59

<https://benermeriahkab.bps.go.id>

PENJELASAN TEKNIS

1. Sumber utama data kependudukan adalah sensus penduduk yang dilaksanakan setiap sepuluh tahun sekali. Sensus penduduk telah dilaksanakan sebanyak enam kali sejak Indonesia merdeka, yaitu tahun 1961, 1971, 1980, 1990, 2000, dan 2010. Di dalam sensus penduduk, pencacahan dilakukan terhadap seluruh penduduk yang berdomisili di wilayah teritorial Indonesia termasuk warga negara asing kecuali anggota korps diplomatik negara sahabat beserta keluarganya. Metode pengumpulan data dalam sensus dilakukan dengan wawancara antara petugas sensus dengan responden dan juga melalui e-census. Pencatatan penduduk menggunakan konsep usual residence, yaitu konsep di mana penduduk biasa bertempat tinggal. Bagi penduduk yang bertempat tinggal tetap dicacah di mana mereka biasa tinggal, sedangkan untuk penduduk yang tidak bertempat tinggal tetap dicacah di tempat di mana mereka ditemukan petugas sensus pada malam 'Hari Sensus'. Termasuk penduduk yang tidak bertempat tinggal tetap adalah tuna wisma, awak kapal berbendera Indonesia, penghuni perahu/rumah apung, masyarakat terpencil/ terasing, dan pengungsi. Bagi mereka

TECHNICAL NOTES

1. *The main source of demographic data is population census, which is conducted every ten years. Population Census has been conducted six times since Indonesia's independence: 1961, 1971, 1980, 1990, 2000, and 2010. The population census enumerates all residents who domicile in the entire territory of Indonesia including foreign citizens except the diplomatic corps members and their families. The method of data collection in a population census involves interviewing respondents and conducting e-census. Enumeration of the population uses the concept of "usual residence", which is the concept of "places where people usually live". De jure was applied to the permanent residents, while de facto was applied to non-permanent residents. The permanent residents were enumerated in place where they normally live, the non-permanent residents were enumerated where they were found by the enumerators, on the night of 'Census Date'. The non permanent residents include homeless people, ship crew, boat people, remote area community, and internally displaced persons. Those who had permanent residence and had been travelling away from their home for six months or more were not enumerated in their permanent*

yang mempunyai tempat tinggal tetap dan sedang bepergian ke luar wilayah lebih dari enam bulan, tidak dicacah di tempat tinggalnya, tetapi dicacah di tempat tujuannya. Untuk tahun yang tidak dilaksanakan sensus penduduk, data kependudukan diperoleh dari hasil proyeksi penduduk. Proyeksi penduduk merupakan suatu perhitungan ilmiah yang didasarkan pada asumsi dari komponen-komponen perubahan penduduk, yaitu kelahiran, kematian, dan migrasi. Proyeksi penduduk Indonesia 2010–2035 menggunakan data dasar penduduk hasil SP2010.

place, but in the place where they were during the census. For the periods where the population census is not conducted, population projection is done to estimate population during those years. The population projection is an estimate based on the demographic components, such as birth, death, and migration. Indonesia's 2010–2035 population projection used the 2010 Population Census as the base population.

- | | |
|---|---|
| <p>2. Penduduk Indonesia adalah semua orang yang berdomisili di wilayah teritorial Indonesia selama 6 bulan atau lebih dan atau mereka yang berdomisili kurang dari 6 bulan tetapi bertujuan menetap.</p> | <p>2. <i>The population of Indonesia are all residents of the entire territory of Indonesia who have stayed for six months or longer, and those who intended to stay more than six months even though their length of stay is less than six months.</i></p> |
| <p>3. Laju pertumbuhan penduduk adalah angka yang menunjukkan persentase pertambahan penduduk.</p> | <p>3. <i>The growth rate of population is the number that show percentage of population growth within a specified period.</i></p> |
| <p>4. Kepadatan penduduk adalah rasio banyaknya penduduk per kilometer persegi.</p> | <p>4. <i>Population density is ratio of population per square kilometer.</i></p> |
| <p>5. Rasio jenis kelamin adalah perbandingan antara penduduk laki-laki dan penduduk</p> | <p>5. <i>Sex ratio is the ratio of males population to females population in a given area and time, usually</i></p> |

perempuan pada suatu wilayah dan waktu tertentu. Biasanya dinyatakan dengan banyaknya penduduk laki-laki untuk 100 penduduk perempuan.

expressed as the number of males for every 100 females.

6. Distribusi penduduk adalah pola persebaran penduduk di suatu wilayah, baik berdasarkan batas-batas geografis maupun berdasarkan batas-batas administrasi pemerintahan.

6. *Population distribution is the pattern of population distribution in an area, either by geographic boundaries or by government administrative boundaries.*

7. Komposisi penduduk adalah pola persebaran penduduk menurut karakteristiknya, contoh: penduduk menurut kelompok umur, penduduk menurut jenis kelamin.

7. *Population composition is the pattern of population distribution by its characteristics, example: population by age group, population by sex*

8. Pertambahan Penduduk adalah selisih dari jumlah penduduk tahun berjalan dikurangi jumlah penduduk tahun sebelumnya.

8. *Population Increase is the difference between total population in current year and previous year.*

9. Rumah tangga adalah seseorang atau sekelompok orang yang mendiami sebagian atau seluruh bangunan fisik/sensus dan biasanya tinggal bersama serta pengelolaan makan dari satu dapur. Yang dimaksud makan dari satu dapur adalah jika pengurusan kebutuhan sehari-harinya dikelola bersama-sama menjadi satu.

9. *Household is an individual or group of people living in a physical/census building unit or part of it and usually commit on a common provision for food and other essentials of living. Common provision for food means one organising daily needs for all of household members.*

10. Perkotaan adalah wilayah administratif tingkat desa/kelurahan yang telah memenuhi

10. *Urban is an administrative area in village/kelurahan level that had*

persyaratan dalam hal kepadatan penduduk, persentase rumah tangga pertanian, sarana pendidikan formal, sarana kesehatan umum, dan sebagainya.

fulfil several criteria in population density, percentage of farm household, formal educational facility, health facility, and so on.

11. Perdesaan adalah wilayah administratif tingkat desa/ kelurahan yang belum memenuhi persyaratan dalam hal kepadatan penduduk, persentase rumah tangga pertanian, sarana pendidikan formal, sarana kesehatan umum, dan sebagainya.
 12. Angka Beban Ketergantungan adalah perbandingan antara jumlah penduduk 0-14 tahun ditambah dengan jumlah penduduk 65 tahun ke atas dibandingkan dengan jumlah penduduk usia 15-64 tahun.
 13. Penduduk usia kerja adalah penduduk yang berumur 15 tahun ke atas
 14. Angkatan kerja adalah penduduk usia kerja (15 tahun ke atas) yang bekerja, punya pekerjaan namun sementara tidak bekerja, dan pengangguran.
 15. Bukan Angkatan Kerja adalah penduduk usia kerja yang masih sekolah, mengurus rumah tangga, atau melakukan kegiatan
11. *Rural is an administrative area in village/kelurahan level that had not fulfil several criteria in population density, percentage of farm household, formal educational facility, health facility, and so on.*
 12. *Dependency Ratio is a ratio of population 0-14 years-old plus population 65 year-old and older compared to population of 15-64 years-old.*
 13. *Working age population is persons of 15 years and over.*
 14. *Labor force or economically active are persons of 15 years and over, who in the previous week were working, temporarily absent from work but having jobs, and unemployment.*
 15. *Not Labour Force includes people on working age group that currently in school, being stay-at-home parents or doing other*

selain bekerja.

activities but working.

16. Bekerja adalah kegiatan ekonomi yang dilakukan oleh seseorang dengan maksud memperoleh atau membantu memperoleh pendapatan atau keuntungan dan lamanya bekerja paling sedikit 1 jam secara terus menerus dalam seminggu yang lalu (termasuk pekerja keluarga tanpa upah yang membantu dalam suatu usaha/ kegiatan ekonomi).
 17. Pengangguran merupakan bagian dari angkatan kerja yang tidak bekerja atau sedang mencari pekerjaan (baik bagi yang belum pernah bekerja sama sekali maupun yang sudah pernah bekerja) atau sedang mempersiapkan suatu usaha. Termasuk pengangguran juga adalah mereka yang tidak pernah mencari pekerjaan karena merasa tidak mungkin untuk mendapatkan pekerjaan dan mereka yang sudah memiliki pekerjaan tetapi belum mulai bekerja.
 18. Tingkat Partisipasi Angkatan Kerja adalah persentase jumlah angkatan kerja terhadap penduduk usia kerja.
 19. Tingkat Pengangguran Terbuka adalah persentase jumlah pengangguran terhadap jumlah angkatan kerja.
16. *Working is economic activity conducted by a person and intended to earn income by doing work or helping to do work at least one hour continuously during the reference week (including unpaid family worker/s for any economic activity).*
 17. *Unemployed is a part of labor force that currently isn't working; or currently is applying for a job (those who're never employed before or had been employed); or currently preparing business venture; including people who had never been seeking for a job because fear of rejection; and those who have a job but not yet officially start.*
 18. *Economically Active Participation Rate is a percentage of labor force in comparison to total population of productive age.*
 19. *Unemployment Rate is a percentage of unemployed in comparison to total labor force.*

20. Jumlah jam kerja seluruhnya adalah jumlah jam kerja yang digunakan untuk bekerja (tidak termasuk jam kerja istirahat resmi dan jam kerja yang digunakan untuk hal-hal di luar pekerjaan).
20. *Total working hours is the total hours spent by an employee to perform all jobs (excluding the time used for other activities which are not classified as work).*
21. Lapangan usaha adalah bidang kegiatan dari pekerjaan/tempat bekerja di mana seseorang bekerja. Klasifikasi lapangan usaha mengikuti Klasifikasi Baku Lapangan Usaha Indonesia (KBLI) dalam 1 digit.
21. *Industry is field of a person's activity or establishment. The classification of industries follows the Indonesia Standard Industrial Classification (KBLI) in one digit.*
22. Status pekerjaan adalah kedudukan seseorang dalam unit usaha/kegiatan dalam melakukan pekerjaan.
22. *Employment status is the status of a person at his place of work or establishment where he was employed.*
23. Berusaha sendiri tanpa dibantu orang lain adalah bekerja atau berusaha dengan menanggung risiko secara ekonomis, yaitu dengan tidak kembalinya ongkos produksi yang telah dikeluarkan dalam rangka usahanya tersebut, serta tidak menggunakan pekerja dibayar maupun pekerja tak dibayar, termasuk yang sifat pekerjaannya memerlukan teknologi atau keahlian khusus.
23. *Own-account worker is a person who works at his own risk without assisted by paid per mount worker or unpaid worker include technical job or skill job.*
24. .Berusaha dibantu buruh tidak tetap/buruh tidak dibayar adalah bekerja atau berusaha atas risiko sendiri, dan menggunakan buruh/pekerja tak dibayar dan atau buruh/pekerja tidak tetap.
24. *Employer assisted by temporary workers/unpaid worker is a person who works at his own risk and assisted by temporary worker/unpaid worker.*

25. Berusaha dibantu buruh tetap/buruh dibayar adalah berusaha atas risiko sendiri dan mempekerjakan paling sedikit satu orang buruh/pekerja tetap yang dibayar.
26. Buruh/karyawan/pegawai adalah seseorang yang bekerja pada orang lain atau instansi/kantor/ perusahaan secara tetap dengan menerima upah/gaji baik berupa uang maupun barang. Buruh yang tidak mempunyai majikan tetap, tidak digolongkan sebagai buruh/karyawan, tetapi sebagai pekerja bebas. Seseorang dianggap memiliki majikan tetap jika memiliki 1 (satu) majikan (orang/rumah tangga) yang sama dalam sebulan terakhir, khusus pada sektor bangunan batasannya tiga bulan. Apabila majikannya instansi/lembaga, boleh lebih dari satu.
27. Pekerja tak dibayar adalah seseorang yang bekerja membantu usaha untuk memperoleh penghasilan/keuntungan yang dilakukan oleh salah seorang anggota rumah tangga atau bukan anggota rumah tangga tanpa mendapat upah/gaji baik berupa uang maupun barang.
25. *Employer assisted by permanent workers/paid workers is a person who does his business at her/his own risk at least one assisted by paid permanent worker.*
26. *Employee is a person who work permanently for other people or institution/office/ company and gains some money/cash or goods as wage/salary. Labor who have no permanent employer is not categorized as a laborer/ worker/ employee but casual worker. A laborers in general is considered to have a permanent employer if he has the same employer during the past month, particularly for building construction sector is 3 months. If the employer is an institution, more than 1 (one) employer is allowed.*
27. *Unpaid worker is a person who intended to work without pay either with money or good, in an establishment run by other members of the family, relative or neighbour.*

ULASAN**Kependudukan**

Berdasarkan Hasil Proyeksi Interim 2021-2023, penduduk di Kabupaten Bener Meriah tahun 2022 diperkirakan ada sebanyak 168.690 jiwa.

Sebanyak 50,70% dari total jumlah penduduk merupakan penduduk laki-laki, sedangkan komposisi penduduk perempuan adalah 49,30%.

Kepadatan penduduk di tahun 2022 adalah 86 jiwa tiap satu kilometer persegi.

DESCRIPTION**Population**

Based The Result of Smoothing Single Year of Age from Administrative Data and the 2022 Population Census (September) published by Statistics Indonesia, total population in Bener Meriah is estimated about 168.690 persons in 2022.

As much as 50.70% from overall total population in Bener Meriah Regency is male, while 49.30% is composed by female.

Population density in 2022 is 84 persons for every kilometer square.

<https://benermeriahkab.bps.go.id>

ULASAN

Ketenagakerjaan

Dinas Transmigrasi dan Tenaga Kerja Kabupaten Bener Meriah memiliki program pelatihan keterampilan kerja untuk masyarakat umum yang ingin meningkatkan keahlian di berbagai bidang.

Dari data tahun 2022, tercatat sebanyak 156 orang sebagai pencari kerja yang terdaftar di Dinas Transmigrasi dan Tenaga Kerja Kabupaten Bener Meriah, Sebanyak 5,78% pencari kerja yang terdaftar di Dinas Transmigrasi dan Tenaga Kerja Kabupaten Bener Meriah telah mendapatkan ijazah setingkat Sekolah Menengah Atas. Sedangkan 26,92% telah menyelesaikan universitas.

DESCRIPTION

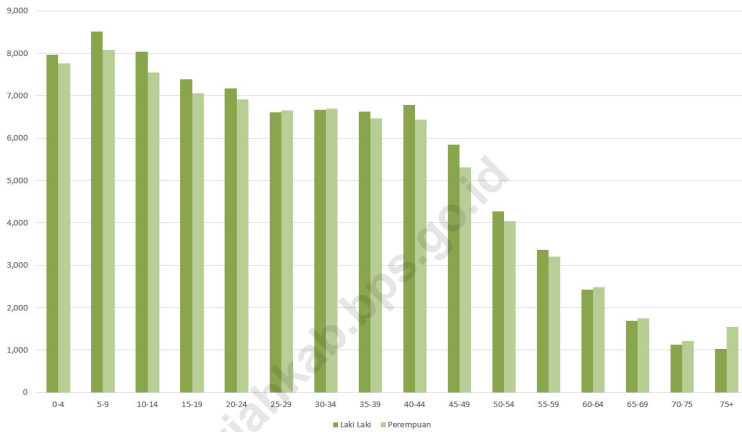
Employment

Transmigration and Labour Force Office of Bener Meriah Regency has training programs to improve work skills. It is open to general public.

Based on 2022 data, 11 persons of recorded job seeker in Transmigration and Labour Force Office of Bener Meriah Regency, 5.78% of recorded job seeker in Transmigration and Labour Force Office of Bener Meriah Regency had finished high school. While 26.92% other had finished university.

Gambar 3.1
Figures

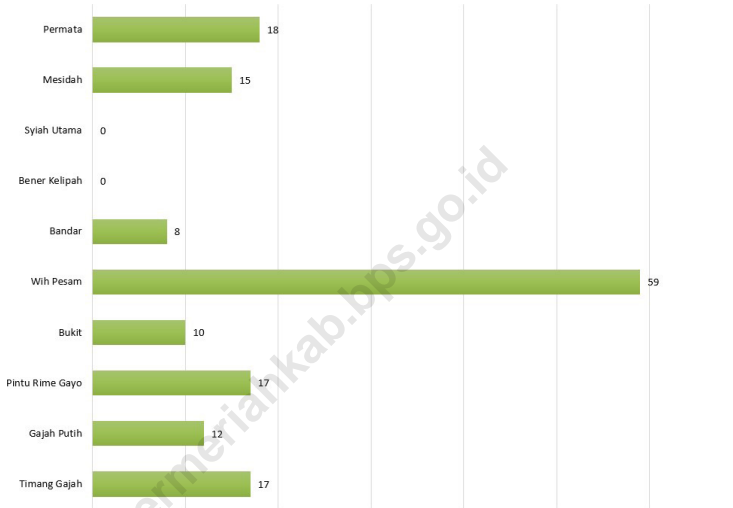
Jumlah Penduduk Menurut Kelompok Umur dan Jenis Kelamin di Kabupaten Bener Meriah, 2022
Population by Age Group and Sex in Bener Meriah Regency, 2022



Sumber/Source: Proyeksi Penduduk Indonesia 2010–2035/Indonesia Population Projection 2010–2035

Gambar 3.2
Figures

Pencari Kerja Terdaftar Menurut Kecamatan dan Jenis Kelamin di Kabupaten Bener Meriah, 2022
Number of Registered Job Applicants by Subdistricts and Sex in Bener Meriah Regency, 2022



Sumber/Source: Dinas Tenaga Kerja dan Transmigrasi Kab. Bener Meriah/Labour and Transmigration Office of Bener Meriah Regency

3.1 PENDUDUK POPULATION

Tabel 3.1.1 Penduduk, Laju Pertumbuhan Penduduk per Tahun, Distribusi Persentase Penduduk, Kepadatan Penduduk, Rasio Jenis Kelamin Penduduk Menurut Kecamatan di Kabupaten Bener Meriah, 2022
Population, Annual Population Growth Rate, Percentage Distribution of Population, Population Density, and Population Sex Ratio by Subdistrict in Bener Meriah Regency, 2022

Kecamatan Subdistrict	Penduduk Population	Laju Pertumbuhan Penduduk Annual Population Growth Rate (%)
(1)	(2)	
Timang Gajah	22 563	1,83
Gajah Putih	9 620	1,84
Pintu Rime Gayo	15 705	3,46
Bukit	30 970	2,76
Wih Pesam	25 811	2,01
Bandar	29 368	2,22
Bener Kelipah	5 180	2,23
Syiah Utama	2 344	4,78
Mesidah	5 647	4,50
Permata	21 482	2,99
Bener Meriah	168690	2,53

Lanjutan Tabel/*Continued Table 3.1.1*

Kecamatan Subdistrict	Persentase Penduduk Percentage of Total Population	Kepadatan Penduduk per km ² Population Density per sq.km
(1)	(3)	(4)
Timang Gajah	13,38	229,58
Gajah Putih	5,70	132,56
Pintu Rime Gayo	9,31	70,25
Bukit	18,36	279,13
Wih Pesam	15,30	389,42
Bandar	17,41	357,71
Bener Kelipah	3,07	193,64
Syiah Utama	1,39	2,88
Mesidah	3,35	19,69
Permata	12,73	134,55
Bener Meriah	100	86,88

Lanjutan Tabel/*Continued Table* 3.1.1

Kecamatan <i>Subdistrict</i>	Rasio Jenis Kelamin <i>Population Sex Ratio</i>
(1)	(5)
Timang Gajah	102,98
Gajah Putih	102,48
Pintu Rime Gayo	103,88
Bukit	101,34
Wih Pesam	101,19
Bandar	101,37
Bener Kelipah	103,94
Syiah Utama	106,16
Mesidah	112,05
Permata	105,27
Bener Meriah	102,83

Sumber/*Source*: BPS,Proyeksi Penduduk Interim 2021-2023/*BPS. Population Projection Interim 2021-2023*

Tabel
Table 3.1.2**Jumlah Penduduk Menurut Kelompok Umur dan Jenis Kelamin di Kabupaten Bener Meriah, 2022**
Population by Age Groups and Sex in Bener Meriah Regency, 2022

Kelompok Umur Age Groups	Jenis Kelamin/Sex		
	Laki-Laki Male	Perempuan Female	Jumlah Total
(1)	(2)	(3)	(4)
0–4	7 959	7 757	15 716
5–9	8 508	8 077	16 585
10–14	8 036	7 543	15 579
15–19	7 388	7 063	14 451
20–24	7 176	6 911	14 087
25–29	6 612	6 651	13 263
30–34	6 669	6 703	13 372
35–39	6 626	6 462	13 088
40–44	6 787	6 432	13 219
45–49	5 849	5 315	11 164
50–54	4 272	4 038	8 310
55–59	3 369	3 208	6 577
60–64	2 422	2 483	4 905
65–69	1 691	1 755	3 446
70–74	1 125	1 221	2 346
75+	1 031	1 551	2 582
Kabupaten Bener Meriah	85 520	83 170	168 690

Catatan/Note: Hasil Perapihan Umur Data Administrasi dan SP2022 (September)

Sumber/Source: Hasil Perapihan Umur dari Data Administratif dan SP2022 (September)/The Result of Smoothing Single Year of Age from Administrative Data and the 2022 Population Census (September)

Tabel 3.1.3
Table

Jumlah Kartu Tanda Penduduk (KTP), Kartu Keluarga (KK), dan Akte Kelahiran yang Diterbitkan Per Bulan di Kabupaten Bener Meriah, 2022
Number of Identity Card, Family Registry, and Birth Certificate Issued per Month in Bener Meriah Regency, 2022

Kecamatan <i>Subdistrict</i>	Jenis Kartu <i>Types of Card</i>		
	KTP <i>Identity Card</i>	KK <i>Family Registry</i>	Akte Kelahiran <i>Birth Certificate</i>
(1)			
Januari/ <i>January</i>	1.067	301	482
Februari/ <i>February</i>	940	315	472
Maret/ <i>March</i>	1.143	438	586
April/ <i>April</i>	954	46	106
Mei/ <i>May</i>	967	73	344
Juni/ <i>June</i>	1.279	86	479
Juli/ <i>July</i>	1.192	66	472
Agustus/ <i>August</i>	1.578	121	560
September/ <i>September</i>	1.524	103	524
Oktober/ <i>October</i>	1.140	77	380
November/ <i>November</i>	1.005	73	444
Desember/ <i>December</i>	366	80	369
Jumlah/Total	13 155	1 779	5 218

Sumber/Source: Dinas Kependudukan dan Catatan Sipil Kab. Bener Meriah/*Population and Civil Registration Services of Bener Meriah Regency*

3.2 KETENAGAKERJAAN EMPLOYMENT

Tabel 3.2.1 Jumlah Penduduk Berumur 15 Tahun Keatas Menurut Jenis Kegiatan Selama Seminggu yang Lalu dan Jenis Kelamin di Kabupaten Bener Meriah, 2022
Population Aged 15 Years and Over by Type of Activity During The Previous Week and Sex in Bener Meriah Regency, 2022

Kegiatan Utama <i>Main Activity</i>	Jenis Kelamin/Sex		
	Laki-Laki <i>Male</i>	Perempuan <i>Female</i>	Jumlah <i>Total</i>
(1)	(2)	(3)	(4)
I. Angkatan Kerja/<i>Economically Active</i>			
1. Bekerja/ <i>Working</i>	48115	36598	84713
2. Pengangguran Terbuka/ <i>Unemployment</i>	971	1296	2267
II. Bukan Angkatan Kerja/<i>Economically Inactive</i>			
1. Sekolah/ <i>Attending School</i>	4543	3441	7984
2. Mengurus Rumah Tangga/ <i>Housekeeping</i>	147	10208	10355
3. Lainnya/ <i>Others</i>	1702	2102	3804
Jumlah/<i>Total</i>	55478	53645	109123

Catatan/*Note*:

Sumber/*Source*: BPS, Survei Angkatan Kerja Nasional (Sakernas) Agustus/BPS-Statistics Indonesia, August National Labor Force Survey

Tabel
Table 3.2.2

Penduduk Berumur 15 Tahun ke Atas Menurut Pendidikan Tertinggi yang Ditamatkan dan Jenis Kegiatan Selama Seminggu yang Lalu di Kabupaten Bener Meriah, 2022
Population 15 Years of Age and Over by Educational Attainment and Type of Activity During the Previous Week in Bener Meriah Regency, 2022

Pendidikan Tertinggi yang Ditamatkan ¹ Educational Attainment ¹	Angkatan Kerja/Economically Active			Persentase Bekerja terhadap Angkatan Kerja Percentage of Working to Economically Active
	Bekerja Working	Pengangguran ² Unemployment ²	Jumlah Angkatan Kerja Total of Economically	
(1)	(2)	(3)	(4)	(5)
Tidak/Belum Pernah Sekolah	768	0	768	100,00
Tidak/Belum Tamat SD	5 407	0	5 407	100,00
Sekolah Dasar	17 721	328	18 049	98,18
SMP	21 106	749	21 855	96,57
SMA Umum	25 970	1 116	27 086	95,88
SMA Kejuruan	5 293	74	5 367	98,62
Diploma I/II/III	1 524	0	1 524	100,00
Universitas	6 924	0	6 924	100,00
Jumlah/Total	48 490	1 561	50 051	97,39

Lanjutan Tabel/Continued Table 3.2.2

Pendidikan Tertinggi yang Ditamatkan ¹ Educational Attainment ¹	Bukan Angkatan Kerja Not Economically Active	Jumlah Total	Persentase Angkatan Kerja terhadap Penduduk Usia Kerja Percentage of Economically Active to Working Age Population
(1)	(6)	(7)	(8)
Tidak/Belum Pernah Sekolah	380	1 148	66,90
Tidak/Belum Tamat SD	3 170	8 577	63,04
Sekolah Dasar	3 661	21 710	83,14
SMP	7 411	29 266	74,68
SMA Umum	5 452	32 538	83,24
SMA Kejuruan	618	5 985	89,67
Diploma I/II/III	80	1 604	95,01
Universitas	1 371	8 295	83,47
Jumlah/Total	22 143	10 9123	79,71

Sumber/Source: BPS, Survei Angkatan Kerja Nasional (Sakernas) Agustus/BPS-Statistics Indonesia, August National Labor Force Survey

Tabel
Table 3.2.3

Penduduk Berumur 15 Tahun Ke Atas yang Bekerja Selama Seminggu yang Lalu Menurut Status Pekerjaan Utama dan Jenis Kelamin di Kabupaten Bener Meriah, 2022
Population 15 Years of Age and Over who Worked During The Previous Week by Main Employment Status and Sex in Bener Meriah Regency, 2022

Status Pekerjaan Utama <i>Main Employment Status</i>	Laki-Laki <i>Male</i>	Perempuan <i>Female</i>	Jumlah <i>Total</i>
(1)	(2)	(3)	(4)
Berusaha sendiri <i>Own account worker</i>	11313	5112	16425
Berusaha dibantu buruh tidak tetap/buruh tidak dibayar <i>Employer assisted by temporary worker/unpaid worker</i>	20957	2793	23750
Berusaha dibantu buruh tetap/buruh dibayar <i>Employer assisted by permanent worker/paid worker</i>	1104	0	1104
Buruh/Karyawan/Pegawai/ <i>Employee</i>	6358	5624	11982
Pekerja bebas <i>Casual worker</i>	2713	2086	4799
Pekerja keluarga/tak dibayar <i>Family worker/unpaid worker</i>	1029	0	1029
Jumlah/Total	4641	20983	25624

Catatan/Note: ...

Sumber/Source: BPS, Survei Angkatan Kerja Nasional (Sakernas) Agustus/BPS-Statistics Indonesia, August National Labor Force Survey

Tabel
Table 3.2.4**Jumlah Penduduk Berumur 15 Tahun Keatas Menurut Kabupaten dan Jenis Kegiatan Selama Seminggu yang Lalu di Provinsi Aceh, 2022**
Population Aged 15 Years and Over by Regency/City and

Kabupaten/Kota Regency/City	Angkatan Kerja/Economically Active			Bukan Angkatan Kerja Economically Inactive	Jumlah Total
	Bekerja Working	Pengangguran Terbuka Unemployment	Jumlah Total		
(1)	(2)	(3)	(4)	(5)	(6)
Kabupaten/Regency					
Simeulue	41 268	2 632	68 126	24 226	68 126
Aceh Singkil	44 866	3 313	84 034	35 855	84 034
Aceh Selatan	106 06	5 371	183 621	72 19	183 621
Aceh Tenggara	98 67	5 29	153 288	49 328	153 288
Aceh Timur	167 569	14 716	311 845	129 56	311 845
Aceh Tengah	113 939	5 288	156 12	36 893	156 12
Aceh Barat	87 93	5 706	162 002	68 366	162 002
Aceh Besar	194 117	17 528	324 078	112 433	324 078
Pidie	209 079	13 214	339 51	117 217	339 51
Bireuen	222 404	9 753	360 55	128 393	360 55
Aceh Utara	239 537	18 254	457 34	199 549	457 34
Aceh Barat Daya	65 692	2 825	115 786	47 269	115 786
Gayo Lues	51 986	1 443	66 893	13 464	66 893
Aceh Tamiang	133 028	10 601	217 573	73 944	217 573
Nagan Raya	80 071	4 967	127 604	42 566	127 604
Aceh Jaya	48 49	1 561	72 411	22 36	72 411
Bener Meriah	84 713	2 267	109 123	22 143	109 123
Pidie Jaya	67 784	3 121	122 483	51 578	122 483
Kota/City					
Banda Aceh	118 876	11 213	220 749	90 66	220 749
Sabang	16 851	0 704	25 888	8 333	25 888
Langsa	78 674	6 7	133 604	48 23	133 604
Lhokseumawe	89 894	9 059	154 339	55 386	154 339
Subulussalam	33 496	2 042	53 01	17 472	53 01
Aceh	2 394 994	157 568	4 019 977	1 467 415	4 019 977

Sumber/Source: BPS, Survei Angkatan Kerja Nasional (Sakernas) Agustus/BPS-Statistics Indonesia, August National Labor Force Survey

Tabel
Table 3.2.5

Jumlah Penduduk Berumur 15 Tahun Keatas Menurut Jenis Kegiatan Selama Seminggu yang Lalu di Kabupaten Bener Meriah, 2016-2022
Population Aged 15 Years and Over by Type of Activity During The Previous Week in Bener Meriah Regency, 2016-2022

Tahun Year	Angkatan Kerja/Economically Active			Bukan Angkatan Kerja Economically Inactive	Jumlah Total
	Bekerja Working	Pengangguran Terbuka Unemployment	Jumlah Total		
(1)	(2)	(3)	(4)	(5)	(6)
2016	NA	NA	NA	NA	NA
2017	76 217	815	77 032	19 876	96 908
2018	76 988	834	77 822	21 116	98 938
2019	77 768	805	78 573	23 254	101 827
2020	86 050	1 180	87 230	18 475	105 705
2021	82 201	1 033	83 234	24 127	107 361
2022	84,713	2,267	109,123	22,143	109,123

Sumber/Source: BPS, Survei Angkatan Kerja Nasional (Sakernas) Agustus/BPS-Statistics Indonesia, August National Labor Force Survey

Tabel
Table 3.2.6**Tingkat Partisipasi Angkatan Kerja (%) dan Tingkat Pengangguran (%) di Kabupaten Bener Meriah, 2016-2022**
Economically Active Participation Rate (%) and Unemployment Rate (%) in Bener Meriah Regency, 2016-2022

<i>Tahun</i> <i>Year</i>	<i>Tingkat Partisipasi Angkatan Kerja</i> <i>Economically Active Participation Rate</i>	<i>Tingkat Pengangguran Terbuka</i> <i>Open Unemployment Rate</i>
(1)	(2)	(3)
2016	NA	NA
2017	79,49	1,06
2018	78,66	1,07
2019	77,16	1,02
2020	82,52	1,35
2021	77,53	1,4
2022	79,71	2,61

Sumber/Source: BPS, Survei Angkatan Kerja Nasional (Sakernas) Agustus/BPS-Statistics Indonesia, August National Labor Force Survey

Tabel
Table 3.2.7

Jumlah Penduduk Berumur 15 Tahun Keatas Menurut Pendidikan Tertinggi yang Ditamatkan dan Jenis kegiatan Selama Seminggu yang Lalu di Kabupaten Bener Meriah, 2022
Population Aged 15 Years and Over by Educational Attainment an Type of Activity During The Previous Week in Bener Meriah Regency, 2022

Pendidikan yang Ditamatkan Over by education	Bekerja Working	Pengangguran Terbuka Unemployment	Jumlah Total
(1)	(2)	(3)	(4)
Tidak/Belum Pernah Sekolah/ <i>No Schooling</i>	768	380	1 148
Tidak/Belum Tamat SD/ <i>Not Yet Completing Primary School</i>	5 407	3 170	8 577
Sekolah Dasar/ <i>Primary School</i>	18 049	3 661	21 710
Sekolah Menengah Pertama/ <i>Junior High School</i>	21 855	7 411	29 266
Sekolah Menengah Atas/ <i>Senior High School</i>	27 086	5 452	32 538
Sekolah Menengah Atas Kejuruan/ <i>Vocational School</i>	5 367	0 618	5 985
Diploma I/II/III/Akademi/ <i>Diploma I/II/III/Academy</i>	1 524	80	1 604
Universitas/ <i>University</i>	6 924	1 371	8 295
Jumlah/Total	86 980	22 143	109 123

Sumber/Source: BPS, Survei Angkatan Kerja Nasional (Sakernas) Agustus/BPS-Statistics Indonesia, August National Labor Force Survey

Tabel
Table 3.2.8**Persentase Penduduk Berumur 15 Tahun Keatas yang Bekerja Selama Seminggu yang Lalu Menurut Kelompok Umur dan Jenis Kelamin di Kabupaten Bener Meriah, 2022**
Percentage of Population Aged 15 Years and Over Who Worked During The Previous Week by Age Group and Sex in Bener Meriah Regency, 2022

Kelompok Umur (tahun) Age Group (years-old)	Jenis Kelamin Sex		
	Laki-Laki Male	Perempuan Female	Jumlah Total
(1)	(2)	(3)	(4)
15-19
20-24
25-29
30-34
35-39
40-44
45-49
50-54
55-59
60+
Jumlah/Total

Sumber/Source: BPS, Survei Angkatan Kerja Nasional (Sakernas) Agustus/BPS-Statistics Indonesia, August National Labor Force Survey

Tabel
Table 3.2.9

Persentase Penduduk Berumur 15 Tahun ke Atas yang Bekerja Selama Seminggu yang lalu di Kegiatan Informal dan Pendidikan Tertinggi yang Ditamatkan di Kabupaten Bener Meriah, 2022
Percentage of Population Aged 15 Years and Over Who Worked During the Last Week in the Highest Informal and Educational Activities that were Completed in Bener Meriah Regency, 2022

Pendidikan yang Ditamatkan <i>Over by education</i>	Jenis Kelamin <i>Sex</i>		
	Laki-Laki <i>Male</i>	Perempuan <i>Female</i>	Jumlah <i>Total</i>
(1)	(2)	(3)	(4)
Tidak/Belum Pernah Sekolah/ <i>No Schooling</i>
Tidak/Belum Tamat SD/ <i>Not Yet Completing Primary School</i>
Sekolah Dasar/ <i>Primary School</i>
Sekolah Menengah Pertama/ <i>Junior High School</i>
Sekolah Menengah Atas/ <i>Senior High School</i>
Sekolah Menengah Atas Kejuruan/ <i>Vocational School</i>
Diploma I/II/III/Akademi/ <i>Diploma I/II/III/Academy</i>
Universitas/ <i>University</i>
Jumlah/Total

Sumber/*Source*: BPS, Survei Angkatan Kerja Nasional (Sakernas) Agustus/BPS-Statistics Indonesia, August National Labor Force Survey

Tabel 3.2.10 Pencari Kerja Terdaftar Menurut Kecamatan dan Jenis Kelamin di Kabupaten Bener Meriah, 2022
Table 3.2.10 *Number of Registered Job Applicants by Subdistricts and Sex in Bener Meriah Regency, 2022*

Kecamatan Subdistricts	Pencari Kerja Terdaftar Registered Job Applicants		
	Laki-Laki Male	Perempuan Female	Jumlah Total
(1)	(2)	(3)	(4)
Timang Gajah	12	5	17
Gajah Putih	5	7	12
Pintu Rime Gayo	10	7	17
Bukit	5	5	10
Wih Pesam	24	35	59
Bandar	6	2	8
Bener Kelipah	0	0	0
Syiah Utama	0	0	0
Mesidah	6	9	15
Permata	10	8	18
Bener Meriah	78	78	156

Sumber/Source: Dinas Tenaga Kerja dan Transmigrasi Kab. Bener Meriah/Labour and Transmigration Office of Bener Meriah Regency

Tabel
Table 3.2.11

Jumlah Pencari Kerja Terdaftar pada Dinas Tenaga Kerja dan Transmigrasi Menurut Tingkat Pendidikan Tertinggi yang Ditamatkan dan Jenis Kelamin di Kabupaten Bener Meriah, 2022
Number of Registered Job Seeker at Labour and Transmigration Office in Bener Meriah Regency, 2022

Pendidikan yang Ditamatkan <i>Over by education</i>	Jenis Kelamin/Sex		Jumlah <i>Total</i>
	Laki-Laki <i>Male</i>	Perempuan <i>Female</i>	
(1)	(2)	(3)	(4)
Tidak/Belum Pernah Sekolah/ <i>No Schooling</i>	-	-	-
Tidak/Belum Tamat SD/ <i>Not Yet Completing Primary School</i>	-	-	-
Sekolah Dasar/ <i>Primary School</i>	-	-	-
Sekolah Menengah Pertama/ <i>Junior High School</i>	25	19	44
Sekolah Menengah Umum/ <i>Senior High School</i>	3	6	9
Diploma I/II/III/Akademi/ <i>Diploma I/II/III/Academy</i>	26	35	61
Universitas/ <i>University</i>	24	18	42
Jumlah/Total	78	78	156

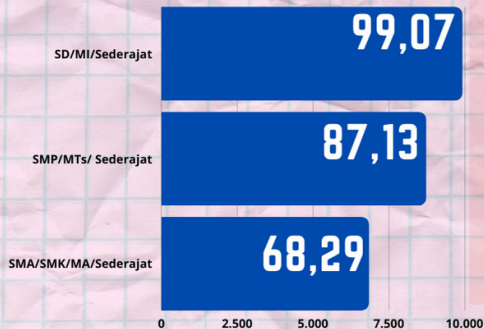
Sumber/Source: Dinas Tenaga Kerja dan Transmigrasi Kab. Bener Meriah/*Labour and Transmigration Office of Bener Meriah Regency*

04

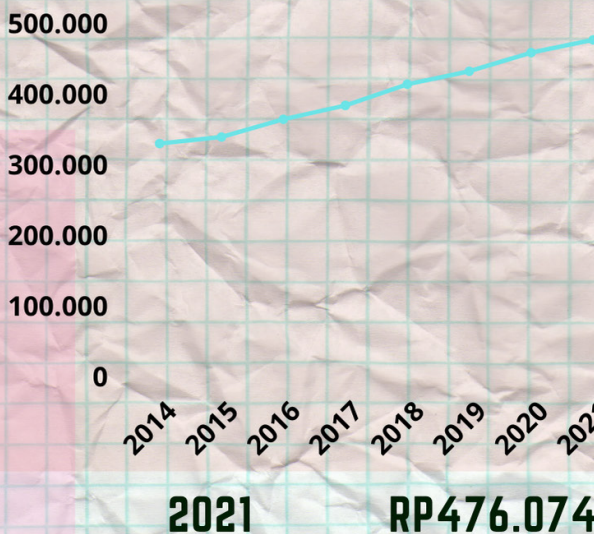
SOSIAL DAN KESEJAHTERAAN RAKYAT SOCIAL AND WELFARE



ANGKA PARTISIPASI MURNI (APM)



GARIS KEMISKINAN 2014-2021



<https://benermeriahkab.bps.go.id>

PENJELASAN TEKNIS

1. Tidak/belum pernah sekolah adalah mereka yang tidak pernah atau belum pernah terdaftar dan tidak pernah atau belum pernah aktif mengikuti pendidikan di suatu jenjang pendidikan formal. Termasuk juga yang tamat/belum tamat taman kanak-kanak tetapi tidak melanjutkan ke sekolah dasar.
2. Masih bersekolah adalah mereka yang terdaftar dan aktif mengikuti pendidikan formal dan nonformal (Paket A, B, atau C), baik pendidikan dasar, menengah maupun pendidikan tinggi. Bagi mahasiswa yang sedang cuti dianggap masih bersekolah.
3. Tidak bersekolah lagi adalah mereka yang pernah terdaftar dan aktif mengikuti pendidikan di suatu jenjang pendidikan formal dan nonformal (Paket A, B, atau C), tetapi pada saat pencacahan tidak lagi terdaftar dan tidak aktif mengikuti pendidikan.
4. Tamat sekolah adalah menyelesaikan pelajaran yang ditandai dengan lulus ujian akhir pada kelas atau tingkat terakhir suatu jenjang pendidikan di sekolah negeri maupun swasta dengan mendapatkan tanda tamat belajar/ijazah. Seseorang yang belum mengikuti pelajaran

TECHNICAL NOTES

1. *Not/never attending school is someone who has never attended or never been registered in a formal education, such as primary, secondary, and tertiary education. Those who just completed kindergarten are considered as never attended school.*
2. *Attending school is someone who is currently attending primary, secondary, or tertiary education, including package A, package B, or package C. College student who postpones his/her study is considered as attending school.*
3. *Not attending school anymore is someone who had enrolled and participated in formal and non-formal education in the past including package A, package B, or package C, but currently does not attend school.*
4. *Completed particular level of education is someone who has completed particular level of education in private or public school and accepting graduation certificate. Someone who has never attended the highest grade but passed the final exam is considered*

pada kelas tertinggi tetapi telah mengikuti ujian akhir dan lulus dianggap tamat sekolah.

as completed particular level of education.

5. Dapat membaca dan menulis artinya dapat membaca dan menulis kata-kata/kalimat sederhana dengan suatu aksara tertentu.
 5. *Able to read and write is the ability to read and write at least a simple sentence in any letter of alphabets.*

6. Jalur Pendidikan di Indonesia terdiri atas 1) pendidikan formal, 2) pendidikan nonformal, dan 3) pendidikan informal yang ketiganya dapat saling melengkapi dan memperkaya (Undang-Undang No. 20 Tahun 2013 tentang Sistem Pendidikan Nasional).
 6. *The Education System in Indonesia consists of 1) a formal education, 2) non-formal education, and 3) informal education that all three can be complementary and enriching (Law No. 20 Year 2013 about The National Education System).*

7. Jenjang Pendidikan Formal terdiri atas pendidikan dasar, pendidikan menengah, dan pendidikan tinggi. Jenis pendidikan yang diajarkan mencakup pendidikan umum, kejuruan, akademik, profesi, vokasi, keagamaan, dan khusus.
 7. *The Formal Education Level consists of primary education, secondary education, and high education. The kind of education that taught consists of general education, vocational, academic, professional, religious, and specific education.*
 - a. *The Primary Education consists of Elementary School and Islamic Elementary School or other equivalent forms and Junior High School and MTs, or other equivalent forms.*
 - b. *The Secondary Education consists of the senior high school, MA, Vocational School, and Vocational Madrasah Aliyah, or other equivalent forms.*
 - c. *The High Education consists of the education level after the secondary*

- atau bentuk lain yang sederajat.
- c. Pendidikan Tinggi merupakan jenjang pendidikan setelah pendidikan menengah yang mencakup program pendidikan diploma, sarjana, magister, spesialis, dan doktor yang diselenggarakan oleh perguruan tinggi. Perguruan tinggi dapat berbentuk akademi, politeknik, sekolah tinggi, institut, atau universitas.
 8. Angka Partisipasi Sekolah adalah proporsi anak sekolah pada usia jenjang pendidikan tertentu dalam kelompok usia yang sesuai dengan jenjang pendidikan tersebut.
 9. Angka Partisipasi Murni adalah proporsi anak sekolah pada satu kelompok usia tertentu yang bersekolah pada jenjang yang sesuai dengan kelompok usianya.
 10. Rumah Sakit adalah tempat pemeriksaan dan perawatan kesehatan, biasanya berada di bawah pengawasan dokter/tenaga medis, yang melayani penderita yang sakit untuk berobat rawat jalan atau rawat inap.
 11. Rumah Sakit Bersalin adalah rumah sakit khusus untuk
- education that consists of diplomas, bachelor, master, specialist, and doctoral degrees that are held by the college. The colleges can be academy, polytechnic, high school, institute, or university.*
8. *School Participation Rate is a proportion of school-age children from certain educational attainment in comparison to total population of corresponding age group in each educational attainment.*
 9. *Net Enrollment Rate is a proportion of school-age children in certain age group compared to the number of children currently in school in corresponding educational attainment age-group.*
 10. *Hospital is a place for health check, usually controlled/supervised by doctors/medical personnel to serve the ill patients to get outpatient or inpatient treatment services.*
 11. *Maternity Hospital is a specialized hospital for childbirth, has specialist*

persalinan, dilengkapi pelayanan spesialis pemeriksaan kehamilan, persalinan, rawat inap dan rawat jalan ibu dan anak yang berada di bawah pengawasan dokter spesialis kandungan.

inspection service to pregnancy, childbirth, hospitalization and outpatient for mothers and children that is under the supervision of an obstetrician.

12. Rumah Bersalin adalah sarana pelayanan kesehatan dengan izin sebagai rumah bersalin, dilengkapi pelayanan pemeriksaan kehamilan, persalinan serta pemeriksaan ibu dan anak yang berada di bawah pengawasan bidan senior.
 13. Poliklinik adalah sarana kesehatan yang dipakai untuk pelayanan berobat jalan, biasanya berada di bawah pengawasan dokter/ tenaga medis.
 14. Puskesmas (Pusat Kesehatan Masyarakat) adalah unit pelaksana teknis dinas kesehatan kabupaten/kota yang mempunyai fungsi utama sebagai penyelenggara pelayanan kesehatan tingkat pertama. Wilayah kerja puskesmas maksimal adalah satu kecamatan dan untuk dapat menjangkau wilayah kerjanya, puskesmas mempunyai jaringan pelayanan yang meliputi unit Puskesmas Pembantu (Pustu), unit Puskesmas Keliling (Puskel), dan unit bidan desa/komunitas (Peraturan Menteri Kesehatan RI No. 75 Tahun 2013 Tentang Pusat Kesehatan Masyarakat).
12. *Maternity House is health care facility with a license as a maternity house, equipped with prenatal care, childbirth and examination of mothers and children which is under the supervision of a senior midwife.*
 13. *Polyclinic is a health facility in which to get outpatient services, usually under the control of doctor/ medical personnel.*
 14. *Public Health Center is technical implementation unit of regency health department that have the primary function as a first-level health care providers. The working area standard of public health center is one district and to reach their working areas, public health centers have a service network covering subsidiary of public health center, mobile public health center units, and midwife units (Regulation of the Minister of Health of Indonesia Number 75 Year 2013 about Public Health Center).*

15. Pos Pelayanan Terpadu (Posyandu) adalah fasilitas kesehatan di bawah koordinasi Puskesmas. Posyandu bertugas untuk memberikan pelayanan kesehatan kepada masyarakat setempat, terutama untuk ibu dan balita.
16. Pondok Bersalin Desa (Polindes) adalah fasilitas kesehatan di tingkat desa yang fungsi utamanya melayani persalinan.
17. Keluarga Berencana adalah salah satu program pemerintah untuk mengendalikan laju pertumbuhan penduduk melalui beberapa layanan kesehatan, salah satunya adalah menyediakan alat penanggulangan kelahiran.
18. Apotek adalah suatu tempat tertentu yang digunakan untuk melakukan pekerjaan kefarmasian, dan penyaluran/ penjualan obat atau bahan farmasi dan perbekalan kesehatan lainnya kepada masyarakat yang dikelola oleh tenaga apoteker (Peraturan Menteri Kesehatan RI No. 1332 Tahun 2002 Tentang Perubahan Atas Peraturan Menteri Kesehatan RI No. 922/MENKES/PER/X/1993 Tentang Ketentuan dan Tata Cara Pemberian Izin Apotek).
19. Imunisasi adalah memasukkan kuman atau racun penyakit tertentu yang sudah dilemahkan
15. *Posyandu is a health facilities under the coordination of Puskesmas. It's main duty is to provide health service to general community, especially to mother and infant.*
16. *Polindes is a health facility in village level. It's main duty is to provide labour service to pregnant women.*
17. *Keluarga berencana is one of the government program to control population growth by providing several health services, including providing birth control tools.*
18. *Pharmacy is a specific place that is used for pharmaceutical jobs, and distribution/sale of drugs/ pharmaceuticals and other medical supplies to people that are administered by trained pharmacist (Regulation of the Minister of Health of Indonesia Number 1332 Year 2002 about the Changes of Regulation of the Minister of Health of Indonesia Number 922/MENKES/PER/X/1993 about Pro-vision and Procedures for Administration of Licensed Pharmacies).*
19. *Immunization is putting enervated microbe of a certain disease into human body by injection or*

(vaksin) ke dalam tubuh dengan cara disuntik atau diminum (diteteskan dalam mulut) dengan maksud agar terjadi kekebalan tubuh terhadap penyakit tersebut.

drinking (dropping into mouth) to make the body immune to that disease.

20. Keluhan kesehatan adalah keadaan seseorang yang mengalami gangguan kesehatan atau kejiwaan, baik karena penyakit akut, penyakit kronis, kecelakaan, kriminal, atau hal lain.
 21. Mengobati sendiri adalah upaya oleh anggota rumah tangga/keluarga dengan melakukan pengobatan sendiri tanpa datang ke tempat fasilitas kesehatan atau memanggil dokter/petugas kesehatan ke rumahnya (misal minum obat modern, jamu, kerokan, kompres, kop, pijat) agar sembuh atau menjadi lebih ringan keluhan kesehatannya.
 22. Angka penemuan kasus tuberkulosis adalah jumlah kasus baru tuberkulosis (TB) dan kasus TB yang didiagnosis kambuh yang diobati dalam program penanggulangan TB nasional dan dilaporkan kepada WHO, dibagi dengan perkiraan WHO terhadap jumlah kasus insiden tuberkulosis pada tahun yang sama, dinyatakan sebagai persentase.
 23. Angka keberhasilan pengobatan tuberkulosis smear positive/Basil
20. *Health complaint is a condition where a person has health or mental problems because of acute illness, chronically illness, accident, crimes, or others.*
 21. *Self treatment is an effort of household members/family to have a health treatment by themselves without visiting health facilities or a doctor/health personnel (for instance, by taking modern medicine, herb medicine, chief with a coin, compress, cupping suction, massage) in order to recover from illness or reduce the health complaint.*
 22. *The case detection rate for all forms of tuberculosis is the number of new and replase tuberculosis cases diagnosed and treated in national tuberculosis control programmes and notified to WHO, divided by WHO's estimate of the number of incident tuberculosis cases for the same year, expressed as a percentage.*
 23. *The treatment success rate for new pulmonary smear-positive*

Tahan Asam (BTA) positif adalah proporsi (dinyatakan sebagai persentase) kasus TB BTA positif yang terdaftar di bawah program pengendalian TB nasional pada tahun tertentu yang dinyatakan berhasil menyelesaikan pengobatan. Dengan atau tanpa bukti bakteriologi keberhasilan (“sembuh” dan “menyelesaikan pengobatan” masing-masing).

tuberculosis cases is the proportion (expressed as a percentage) of new smear-positive tuberculosis cases registered under a national tuberculosis control programme in a given year that successfully completed treatment. With or without bacteriological evidence of success (“cured” and “treatment completed” respectively).

24. Kasus kumulatif AIDS adalah kumulatif kasus AIDS sampai dengan referensi waktu tertentu.

24. *Cummulative AIDS case is cummulative AIDS cases with reference to a particular time.*

25. BCG (Bacillus Calmette Guerin) merupakan vaksinasi untuk mencegah penyakit TBC, diberikan pada bayi baru lahir atau anak, dengan suntikan pada kulit pangkal lengan atas. Bekas suntikan kemudian akan membentuk tonjolan kecil jaringan parut pada kulit lengan atas. Suntikan BCG diberikan kepada anak sebanyak 1 kali.

25. *BCG (Bacillus Calmette Guerin) is a vaccine to prevent TBC disease, given to newborns or children, by injection at the base of the skin of the upper arm. Injection site will form little bumps of scar tissue in the skin of the upper arm. BCG injections given to children 1 times.*

26. DPT (Difteri, Pertusis, Tetanus) merupakan vaksin untuk mencegah penyakit Difteri, Pertusis, dan Tetanus yang diberikan pada bayi berumur 3 bulan ke atas, dengan suntikan pada paha, diulang 1 bulan dan 2 bulan kemudian, sehingga suntikan imunisasi DPT lengkap pada balita berjumlah 3 kali (kadang selang waktu antar suntikan bisa lebih dari 1 bulan)

26. *DPT (Diphtheria, Pertussis, Tetanus) is a vaccine to prevent the diphtheria, pertussis, and tetanus disease, given to infants aged 3 months and above, with a shot in the thigh, repeated one month and two months later, so that the complete DPT immunization shots at toddler totaling 3 times (sometimes the time interval between injections can be more than 1 month).*

27. Anak Lahir Hidup adalah semua anak yang waktu lahir menunjukkan tanda-tanda kehidupan, walaupun hanya sementara. Tanda-tanda kehidupan tersebut termasuk adanya detak jantung, nafas, menangis, dll.
27. *Children Ever Born are any children who at the time of their births showed living sign, although momentarily, such as beating heart, breathing, crying, and other sign of living.*
28. Angka Kematian Kasar adalah angka yang menunjukkan banyaknya kematian untuk setiap 1.000 pasien rawat inap pada suatu rumah sakit.
28. *Crude Death Rate shows how many deaths per 1,000 outpatient in certain hospital.*
29. Angka Kematian Bersih adalah angka kematian 48 jam setelah dirawat untuk tiap 1.000 pasien rawat inap.
29. *Net Death Rate is the number of death 48 hours after hospital admission for every 1,000 outpatient in certain hospital.*
30. Bayi dengan Berat Badan Lahir Rendah (BBLR) adalah bayi yang lahir dengan berat badan kurang dari 2.500 gr.
30. *Infants with Low Birth Weight are infants born with weight less than 2,500 gr.*
31. Berobat jalan adalah kegiatan atau upaya anggota rumah tangga yang mempunyai keluhan kesehatan untuk memeriksakan diri dan mendapatkan pengobatan dengan mendatangi tempat pelayanan kesehatan modern atau tradisional tanpa menginap. Termasuk mendatangkan pekerja kesehatan ke rumah.
31. *Outpatient is an activity or effort of household member that has health complaint to consult and get treatment by visiting the places of modern or traditional health services without a stay. Including bringing health workers to the house.*
32. Rawat Inap adalah upaya penyembuhan dengan menginap
32. *Inpatient is a healing effort by staying 1 night or more in a modern*

- 1 malam atau lebih di suatu unit pelayanan kesehatan modern atau tradisional, termasuk dalam kejadian ini adalah rawat inap untuk persalinan.
33. Jaminan Kesehatan adalah program perlindungan kesehatan di mana penjamin menanggung seluruh atau sebagian biaya pengobatan peserta jaminan kesehatan.
34. Pemakaian Tempat Tidur merupakan pemakaian tempat tidur pada satuan waktu tertentu. Angka ini menggambarkan tinggi rendahnya pemanfaatan tempat tidur rumah sakit.
35. Tenggang Perputaran Tempat Tidur adalah rata-rata hari di mana tempat tidur tidak ditempati dari telah diisi ke saat terisi berikutnya.
36. Angka Perputaran Tempat Tidur adalah frekuensi berapa kali pemakaian tempat tidur dalam satu periode.
37. Luas lantai adalah luas lantai yang ditempati dan digunakan untuk keperluan sehari-hari (sebatas atap).
38. Air Kemasan Bermerek adalah air minum kemasan dengan merek dagang yang telah terdaftar.
39. Air Isi Ulang adalah air yang dijual
- or traditional health service units, including a pregnant woman in labour.*
33. *Health Insurance is an insurance product that covers all or partial medical bill of it's participant.*
34. *Bed Occupancy is the rate of bed occupancy in certain time. This figure describes the high and low of inpatient room usage in hospital.*
35. *Turn Over Interval (TOI) is the average day of unoccupied bed between one occupied interval to the next occupied interval.*
36. *Bed Turn Over (BTO) Interval is the net effect of changed in occupancy rate and length of stay.*
37. *Floor Area is floor surface area for day-to-day indoor activity.*
38. *Branded Bottled Water is bottled water with legal trademark.*
39. *Refilled Water is drinking water*

pada depot pengisian air isi ulang.

that are sold in drinking water refill depot.

40. Air leding adalah sumber air yang berasal dari air yang telah melalui proses penjernihan dan penyehatan sebelum dialirkan kepada konsumen melalui instalasi berupa saluran air. Sumber air ini biasanya diusahakan oleh PAM/ PDAM/ BPAM. Termasuk dalam hal ini air leding yang didapat secara eceran.
40. *Pipe water is a water source that comes from water that has been through a process of purification and sanitation before distribute to consumers through an instalation of water lines. This water source is usually distributed by PAM/ PDAM/ BPAM. This include a pipe water that sold at retail.*
41. Sumur terlindung adalah air yang berasal dari dalam tanah yang digali dan lingkaran sumur tersebut dilindungi oleh tembok paling sedikit 0,8 meter di atas tanah dan 3 meter ke bawah tanah, serta ada lantai semen sejauh 1 meter dari lingkaran sumur.
41. *Protected wells is water that comes from the soil were excavated and the circumference of the well was protected by walls at least 0.8 meters above ground and 3 meters underground, and cement floor as far as 1 meter from the well circumference.*
42. Mata air adalah sumber air permukaan tanah di mana air timbul dengan sendirinya.
42. *Spring water is surface water source that occurs naturally.*
43. Status penguasaan bangunan tempat tinggal milik sendiri adalah jika tempat tinggal tersebut pada waktu pencacahan betul-betul sudah milik kepala rumah tangga atau salah seorang anggota rumah tangga. Rumah yang dibeli secara angsuran melalui kredit bank atau rumah dengan status sewa beli dianggap rumah milik sendiri.
43. *Own ownership property status is a status of dwelling occupied belongs to the head of household or one of the household member. Houses bought through bank credit or houses with leasing status were also categorized as an own property.*

44. Peristiwa tindak pidana yang dilaporkan ialah setiap peristiwa yang diterima kepolisian dari laporan masyarakat, atau peristiwa dimana pelakunya tertangkap tangan oleh kepolisian.

44. *Reported crime incidence includes all criminal cases reported and received by police office, and all crimes caught by police.*

45. Jumlah tindak pidana menggambarkan jumlah kasus tindak pidana yang terjadi pada kurun waktu tertentu.

45. *Crime total refers to the number of criminal cases occurring during a given period.*

46. Resiko penduduk terjadi tindak pidana per 100.000 penduduk

46. *Crime rate*

$$= \frac{\text{Jumlah tindak pidana tahun } t}{\text{Jumlah penduduk tahun } t} \times 100.000$$

$$= \frac{\text{Number of criminal cases year } t}{\text{Total population year } t} \times 100.000$$

Resiko penduduk terjadi tindak pidana per 100.000 penduduk mengindikasikan peluang penduduk berisiko terkena tindak pidana. Biasanya dinyatakan dalam setiap 100.000 penduduk.

Crime rate indicates the probability of population exposed to risk of crime, expressed in every 100,000 people.

47. Selang waktu terjadi tindak pidana tahun t

47. *Crime clock*

$$= \frac{365 \times 24 \times 60 \times 60}{\text{Jumlah tindak pidana tahun } t} \times (\text{detik})$$

$$= \frac{365 \times 24 \times 60 \times 60}{\text{Number of criminal cases year } t} \times (\text{second})$$

Selang waktu terjadi tindak pidana tahun t mengindikasikan selang waktu terjadinya satu tindak kejahatan dengan kejahatan yang lain.

Crime clock indicates the time interval of occurrence between one crime to another crime.

48. Persentase penyelesaian tindak pidana

$$= \frac{\text{Jumlah tindak pidana yang diselesaikan}}{\text{jumlah peristiwa tindak pidana yang dilaporkan}} \times 100\%$$

Persentase penyelesaian peristiwa tindak pidana menyatakan persentase penyelesaian tindak pidana oleh polisi. Suatu tindak pidana dinyatakan sebagai kasus yang selesai di tingkat kepolisian, apabila:

1. berkas perkaranya sudah siap untuk diserahkan atau telah diserahkan kepada kejaksaan;
2. dalam hal delik aduan, pengaduannya dicabut dalam tenggang waktu yang telah ditentukan menurut undang-undang;
3. telah diselesaikan oleh kepolisian berdasarkan azas plichtmatigheid (kewajiban berdasarkan kewenangan hukum);
4. kasus yang dimaksud tidak termasuk kompetensi kepolisian
5. tersangka meninggal dunia;
6. kasus kadaluwarsa.

49. Bencana Alam adalah peristiwa atau serangkaian peristiwa yang mengancam dan mengganggu kehidupan / penghidupan

48. *Crime clearance rate*

$$= \frac{\text{Number of cleared criminal cases}}{\text{Number of reported criminal cases}} \times 100\%$$

Crime clearance rate refers to percentage of crime clearance by police. A criminal case is categorized as a cleared case by police, if:

1. *All documents are ready to submit or already submitted to justice court;*
2. *In the case of attense that warrants complaint, the complaint was withdraw within a given period state in the law;*
3. *The case was cleared by police based on the principle of plichmatigheid (obligation on the basis of law outhority);*
4. *The case was not the responsibility of police office;*
5. *The suspect died;*
6. *The case was out of date*

49. *Natural Disaster is an event or series of events that threaten and disrupt the lives and livelihoods caused by natural factors such as: earthquake, tsunami, volcanic eruption, flood,*

masyarakat yang disebabkan oleh faktor alam antara lain berupa gempa bumi, tsunami, gunung meletus, banjir, kekeringan, angin topan, dan tanah longsor sehingga mengakibatkan kerugian materi maupun non-materi.

flash flood, drought, typhoon/ cyclone, and landslide so it can lead to result in loss of material and non-material.

50. Korban meninggal adalah orang yang dilaporkan tewas atau meninggal dunia akibat bencana.
50. *Fatality is a person reported killed or death in the wake of a disaster.*
51. Korban hilang adalah orang yang dilaporkan hilang atau tidak ditemukan atau tidak diketahui keberadaannya setelah terjadi bencana.
51. *Missing person is a person reported missing or who cannot be located or who cannot be accounted for in the wake of a disaster.*
52. Korban luka/sakit adalah orang yang mengalami luka-luka atau sakit, dalam keadaan luka ringan, luka sedang maupun luka parah/ berat, baik yang berobat jalan maupun rawat inap.
52. *Casualty is a person suffering injury or illness, in a state of light injury, moderate injury, or heavy injury, which in undergoing treatment as either an outpatient or inpatient.*
53. Rusak Berat adalah kriteria kerusakan yang mengakibatkan bangunan roboh atau sebagian besar komponen struktur rusak.
53. *Severely damaged is the criteria of damage that resulted most buildings collapsed or damaged its structural components.*
54. Rusak sedang adalah kriteria kerusakan yang mengakibatkan sebagian kecil komponen struktur rusak, dan komponen penunjang rusak namun bangunan masih tetap berdiri.
54. *Damaged is the criteria of damage that resulted defective fraction of structural components and supporting components damaged, but the building still stands.*
55. Rusak ringan adalah kriteria
55. *Lightly damaged is the criteria of*

kerusakan yang mengakibatkan sebagian komponen struktur retak (struktur masih bisa digunakan) dan bangunan masih tetap berdiri.

damage that resulted partially cracked structural components, but the structure still can be used and the building still stands.

56. Untuk mengukur kemiskinan, BPS menggunakan konsep kemampuan memenuhi kebutuhan dasar (basic needs approach). Dengan pendekatan ini, kemiskinan dipandang sebagai ketidakmampuan dari sisi ekonomi untuk memenuhi kebutuhan dasar makanan dan bukan makanan yang diukur dari sisi pengeluaran. Metode yang digunakan adalah menghitung Garis Kemiskinan (GK), yang terdiri dari dua komponen yaitu Garis Kemiskinan Makanan (GKM) dan Garis Kemiskinan Non-Makanan (GKNM). Penghitungan Garis Kemiskinan dilakukan secara terpisah untuk daerah perkotaan dan perdesaan.

56. *To measure poverty, BPS-Statistics Indonesia has used the concept of basic needs approach. Therefore, poverty is viewed as economic inability to fulfill food and non-food basic needs which are measured by consumption/expenditure. The method used is calculating poverty line, which consists of two components that are Food Poverty Line (FPL) and Non-Food Poverty Line (NFPL). The poverty line was calculated separately for urban and rural areas.*

57. Penduduk miskin adalah penduduk yang memiliki rata-rata pengeluaran per kapita per bulan di bawah Garis Kemiskinan.

57. *A person whose expenditure per capita per month is below the poverty line is considered to be poor.*

58. Garis Kemiskinan Makanan (GKM) merupakan nilai pengeluaran kebutuhan minimum makanan yang disetarakan dengan 2.100 kkalori per kapita per hari. Garis Kemiskinan Non-Makanan (GKNM) adalah kebutuhan minimum untuk perumahan,

58. *The Food Poverty Line refers to the daily minimum requirement of 2,100 kcal per capita per day. The Non-Food Poverty Line refers to the minimum requirement for household necessities for clothing, education, health, and other basic individual needs.*

sandang, pendidikan, kesehatan, dan kebutuhan dasar lainnya.

59. Ukuran Kemiskinan
- Head Count Index (HCI-P0) adalah persentase penduduk miskin yang berada di bawah Garis Kemiskinan (GK).
 - Indeks Kedalaman Kemiskinan (Poverty Gap Index-P1) merupakan ukuran rata-rata kesenjangan pengeluaran masing-masing penduduk miskin terhadap garis kemiskinan. Semakin tinggi nilai indeks, semakin jauh rata-rata pengeluaran penduduk dari garis kemiskinan.
 - Indeks Keparahan Kemiskinan (Poverty Severity Index-P2) memberikan gambaran mengenai penyebaran pengeluaran di antara penduduk miskin. Semakin tinggi nilai indeks, semakin tinggi ketimpangan pengeluaran di antara penduduk miskin.

Foster-Greer-Thorbecke (1984) merumuskan suatu ukuran yang digunakan untuk mengukur tingkat kemiskinan sebagai berikut:

$$P_a = \frac{1}{n} \sum_{i=1}^q \left[\frac{z - y_i}{z} \right]^a$$

dimana:

a=0, 1, 2

z=Garis kemiskinan

y_i=Rata-rata pengeluaran

59. Poverty Measures

- Head Count Index (HCI-P0) simply measures the percentage of the population that is counted as poor, often denoted by P0.*
- Poverty Gap Index-P1 measures the extent to which individuals fall below the poverty line (the poverty gaps) as a proportion of the poverty line. Higher value of the index shows that the gap between average expenditure of the poor and the poverty line is wider.*
- Poverty Severity Index-P2 describes inequality among the poor. This is simply a weighted sum of poverty gaps (as a proportion of the poverty line), where the weights are the proportionate poverty gaps themselves. Hence, by squaring the poverty gap index, the measure implicitly puts more weight on observations that fall well below the poverty line. Higher value of the index shows that inequality among the poor is higher.*

Foster-Greer-Thorbecke (1984) developed poverty measures that may be written as:

$$P_a = \frac{1}{n} \sum_{i=1}^q \left[\frac{z - y_i}{z} \right]^a$$

where:

a=0, 1, 2

z=the poverty line

perkapita sebulan penduduk yang berada di bawah garis kemiskinan ($i=1,2,\dots,q$), $y_i < z$
 q =Banyaknya penduduk yang berada di bawah garis kemiskinan
 n =Jumlah penduduk

y_i =Average expenditure per capita per month of the poor ($i=1,2,\dots,q$), $y_i < z$
 q =the number of poor
 n =the total population

Jika $a=0$, diperoleh Head Count Index (P0), jika $a=1$ diperoleh indeks kedalaman kemiskinan (Poverty Gap Index-P1) dan jika $a=2$ disebut indeks keparahan kemiskinan (Poverty Severity Index-P2).

if $a=0$ is obtained Head Count Index (P0), if $a=1$ is obtained Poverty Gap Index-P1, and if $a=2$ is obtained Poverty Severity Index-P2.

<https://benermeriahkab.bps.go.id>

ULASAN**DESCRIPTION****Pendidikan**

Berdasarkan data tahun 2022, Angka Partisipasi Murni (APM) tingkat Sekolah Dasar/Sederajat mencapai 99,13%. Semakin tinggi jenjang pendidikan, angka APM semakin menurun. APM Tingkat Sekolah Menengah Pertama/Sederajat dan Sekolah Menengah Atas/Sederajat masing-masing bernilai 90,30% dan 67,29%

Kesehatan

Fasilitas kesehatan di wilayah Kabupaten Bener Meriah terdiri dari 1 Rumah Sakit Umum; 1 Rumah Sakit Khusus; 13 Pusat Kesehatan Masyarakat (Puskesmas); 244 Posyandu; 7 klinik pratama.

Tenaga Kesehatan yang berada di Kabupaten Bener Meriah tercatat sebanyak 82 dokter, 21 dokter gigi, 577 perawat, 868 bidan, dan 80 farmasi.

Agama dan Sosial Lainnya

Mayoritas penduduk beragama Islam di Kabupaten Bener Meriah, yaitu sebesar 99,91%.

Tempat peribadatan yang ada di Kabupaten Bener Meriah adalah masjid dan mushola, masing-masing ada sebanyak 153 dan 332 fasilitas peribadatan.

Mushola berupa gedung khusus yang didirikan untuk dijadikan mushola atau ruangan khusus dalam suatu bangunan, misal bangunan sekolah/perkantoran/tempat umum lainnya yang diperuntukkan sebagai tempat beribadah.

Education

According to 2022 data, net Enrollment Rate from elementary school is estimated about 99,13%. Net Enrollment Rate goes lower the higher the educational level is. Net Enrollment Rate in junior high school, and senior high school is 90,30% and 67,29%.

Health

Health Facilities in Bener Meriah Regency consist of 1 general hospital, 1 special hospital, 13 public health center, 244 maternal & child health center, and 7 clinic center.

Health Personnel in Public Health Centers and General Hospital in Bener Meriah Regency consist of 82 doctor, 21 dentist, 577 nurses, 868 midwives, and 80 pharmaceuticals.

Religion and Other Social Affairs

The majority of the Muslim population in the Bener Meriah Regency, amounting to 99.91%.

Prayer facilities in Bener Meriah regency is mosque and musallah. There are 153 mosque and 332 musallah.

Musallah could be a building established as musallah or a specific rooms inside a school, office, and other public building intended to be used as musallah.

ULASAN**DESCRIPTION****Kemiskinan**

Persentase penduduk miskin di Kabupaten Bener Meriah adalah 19,16%. Angka tersebut menurun sebesar 0,27% dari tahun sebelumnya. Angka tersebut merupakan jumlah kelima terbesar di seluruh Provinsi Aceh.

Pada tahun 2022, terdapat 4 Panti Asuhan dan 0 Panti Jompo yang menaungi 169 anak asuh dan 0 penduduk lanjut usia.

Kriminalitas

Kasus kriminalitas paling banyak yang terdaftar di Polisi Resor Kab. Bener Meriah adalah Narkotika, yaitu sejumlah 27 kasus di tahun 2022.

Jumlah kecelakaan lalu lintas yang terdaftar adalah sebanyak 30 kecelakaan dengan total korban jiwa diantaranya 7 orang meninggal, dan 37 luka ringan.

Poverty

Percentage of people under poverty line in Bener Meriah Regency reached up to 19,16%. That decreased by 0,27% from the previous year. Bener Meriah Regency is the fifth regency with the highest poverty level.

In 2022 there are 4 orphanage with 169 occupants and 0 nursing homes filled with 0 elderly.

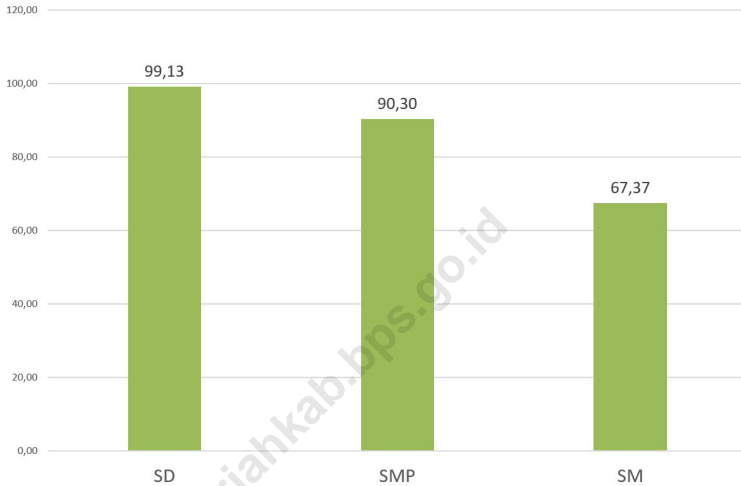
Crime

The largest criminal cases recorded is Drugs. There are 42 recorded cases in 2022.

The number of recorded traffic accident is 30 cases with the number of deaths reach up to 7 persons, and 37 persons wounded.

Gambar 4.1
Figures

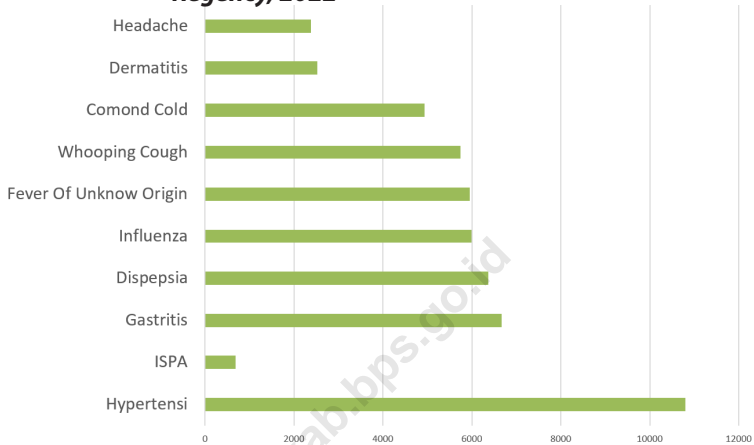
Angka Partisipasi Murni Penduduk Usia 7-18 Tahun Menurut Jenjang Pendidikan dan Jenis Kelamin di Kabupaten Bener Meriah, 2022
Net Enrollment Rate Population Aged 5-18 Years by Educational Level and Sex in Bener Meriah Regency, 2022



Sumber/Source: BPS, Survei Sosial Ekonomi Nasional (Susenas)/BPS-Statistics Indonesia, National Socioeconomic Survey

Gambar 4.2
Figures

Jumlah Kasus 10 Penyakit Terbanyak Berdasarkan Rawat Jalan Puskesmas di Kabupaten Bener Meriah, 2022
10 Most Common Regionally Notifiable Disease in by outpatient the Public Health Center in Bener Meriah Regency, 2022



Sumber/Source: Dinas Kesehatan Kab. Bener Meriah/*Public Health Service of Bener Meriah Regency*

4.1 PENDIDIKAN EDUCATION

Tabel 4.1.1 Jumlah Sekolah, Guru, dan Murid Taman Kanak-Kanak (TK) di Bawah Kementerian Pendidikan dan Kebudayaan Menurut Kecamatan di Kabupaten Bener Meriah, 2021/2022 dan 2022/2022
Number of Schools, Teachers, and Pupils in Kindergarten Under The Ministry of Education and Culture by Subdistrict in Bener Meriah Regency, 2021/2022 and 2022/2022

Kecamatan Subdistrict	Sekolah/Schools					
	Negeri/Public		Swasta/Private		Jumlah/Total	
	2021/2022	2022/2022	2021/2022	2022/2022	2021/2022	2022/2022
(1)	(2)	(3)	(4)	(5)	(6)	(7)
Timang Gajah	4	7	14	11	18	18
Gajah Putih	6	6	2	2	8	8
Pintu Rime Gayo	2	4	7	7	9	11
Bukit	6	7	15	15	21	22
Wih Pesam	6	8	16	15	22	23
Bandar	5	7	19	17	24	24
Bener Kelipah	-	1	4	3	4	4
Syiah Utama	-	1	2	1	2	2
Mesidah	-	1	6	6	6	7
Permata	1	4	12	10	13	14
Bener Meriah	30	46	97	87	127	133

Lanjutan Tabel/*Continued Table* 4.1.1

Kecamatan Subdistrict	Guru ¹ /Teachers ¹					
	Negeri/Public		Swasta/Private		Jumlah/Total	
	2021/2022	2022/2022	2021/2022	2022/2022	2021/2022	2022/2022
(1)	(8)	(9)	(10)	(11)	(12)	(13)
Timang Gajah	18	30	45	32	63	62
Gajah Putih	26	28	4	4	30	32
Pintu Rime Gayo	9	15	19	20	28	35
Bukit	34	34	62	60	96	94
Wih Pesam	26	43	57	55	83	98
Bandar	21	39	70	53	91	92
Bener Kelipah	-	5	13	9	13	14
Syiah Utama	-	4	11	4	11	8
Mesidah	-	4	15	17	15	21
Permata	3	14	41	33	44	47
Bener Meriah	137	216	337	287	474	503

Lanjutan Tabel/*Continued Table 4.1.1*

Kecamatan Subdistrict	Murid/Pupils					
	Negeri/Public		Swasta/Private		Jumlah/Total	
	2021/2022	2022/2022	2021/2022	2022/2022	2021/2022	2022/2022
(1)	(14)	(15)	(16)	(17)	(18)	(19)
Timang Gajah	147	170	360	306	507	476
Gajah Putih	212	215	29	38	241	253
Pintu Rime Gayo	55	156	187	143	242	299
Bukit	181	220	429	427	610	647
Wih Pesam	175	281	481	450	656	731
Bandar	183	256	542	417	725	673
Bener Kelipah	-	30	79	49	79	79
Syiah Utama	-	40	40	30	40	70
Mesidah	-	33	147	128	147	161
Permata	20	140	393	302	413	442
Bener Meriah	973	1541	2 687	2290	3 660	3831

Catatan/Note: ¹ Jumlah guru termasuk kepala sekolah dan guru/*The total of teachers including headmaster and teacher*

Sumber/Source: Kementerian Pendidikan dan Kebudayaan, Data Semester Ganjil/*Ministry of Educations and Culture, Odd Semester Data*

Tabel
Table 4.1.2**Jumlah Sekolah, Guru, dan Murid Raudatul Athfal (RA)
di Bawah Kementerian Agama Menurut Kecamatan di
Kabupaten Bener Meriah, 2021/2022 dan 2022/2023**
**Number of Schools, Teachers, and Pupils in Raudatul Athfal
(RA) Under The Ministry of Religious Affairs by Subdistrict in
Bener Meriah Regency, 2021/2022 and 2022/2023**

Kecamatan Subdistrict	Sekolah/Schools		Guru/Teachers		Murid/Pupils	
	2021/2022	2022/2023	2021/2022	2022/2023	2021/2022	2022/2023
(1)	(2)	(3)	(4)	(5)	(6)	(7)
Timang Gajah	1	1	6	4	-	7
Gajah Putih	-	1	-	5	-	20
Pintu Rime Gayo	-	-	-	-	-	-
Bukit	4	4	27	28	143	284
Wih Pesam	3	3	31	19	47	130
Bandar	3	3	14	16	63	175
Bener Kelipah	2	2	8	7	5	50
Syiah Utama	-	-	-	-	-	-
Mesidah	-	-	-	-	-	-
Permata	3	3	15	16	35	109
Bener Meriah	16	17	101	95	293	775

Catatan/Note: Seluruh Raudatul Athfal (RA) berstatus swasta/All Raudatul Athfal (RA) are private

Sumber/Source: Kementerian Agama, EMIS, data semester ganjil laporan sampai dengan 31 Desember ((tahun))/Ministry of Religious Affairs, EMIS, odd semester report data up to 31 Desember ((tahun))

Perubahan Terakhir: 1 Feb 2023- 02.51 PM

Data Diakses pada: 17 Feb 2023-10:29 AM

Tabel
Table 4.1.3

**Jumlah Sekolah, Guru, dan Murid Sekolah Dasar (SD)
di Bawah Kementerian Pendidikan dan Kebudayaan
Menurut Kecamatan di Kabupaten Bener Meriah,
2021/2022 dan 2022/2022**
*Number of Schools, Teachers, and Pupils in Primary Schools
Under The Ministry of Education and Culture by Subdistrict
in Bener Meriah Regency, 2021/2022 and 2022/2022*

Kecamatan Subdistrict	Sekolah/Schools					
	Negeri/Public		Swasta/Private		Jumlah/Total	
	2021/2022	2022/2022	2021/2022	2022/2022	2021/2022	2022/2022
(1)	(2)	(3)	(4)	(5)	(6)	(7)
Timang Gajah	16	16	-	-	16	16
Gajah Putih	11	11	-	-	11	11
Pintu Rime Gayo	23	23	-	-	23	23
Bukit	14	14	2	2	16	16
Wih Pesam	17	17	1	1	18	18
Bandar	15	15	2	2	17	17
Bener Kelipah	4	4	-	-	4	4
Syiah Utama	4	4	-	-	4	4
Mesidah	8	8	-	-	8	8
Permata	15	15	-	-	15	15
Bener Meriah	127	127	5	5	132	132

Lanjutan Tabel/*Continued Table* 4.1.3

Kecamatan Subdistrict	Guru ¹ /Teachers ¹					
	Negeri/Public		Swasta/Private		Jumlah/Total	
	2021/2022	2022/2022	2021/2022	2022/2022	2021/2022	2022/2022
(1)	(8)	(9)	(10)	(11)	(12)	(13)
Timang Gajah	166	174	-	-	166	174
Gajah Putih	109	119	-	-	109	119
Pintu Rime Gayo	202	214	-	-	202	214
Bukit	165	158	29	27	194	185
Wih Pesam	208	214	11	11	219	225
Bandar	163	165	24	24	187	189
Bener Kelipah	40	43	-	-	40	43
Syiah Utama	36	35	-	-	36	35
Mesidah	74	77	-	-	74	77
Permata	164	165	-	-	164	165
Bener Meriah	1 327	1 364	64	62	1 391	1 426

Lanjutan Tabel/*Continued Table 4.1.3*

Kecamatan Subdistrict	Murid/Pupils					
	Negeri/Public		Swasta/Private		Jumlah/Total	
	2021/2022	2022/2022	2021/2022	2022/2022	2021/2022	2022/2022
(1)	(14)	(15)	(16)	(17)	(18)	(19)
Timang Gajah	1 857	1 805	-	-	1 857	1 805
Gajah Putih	1 162	1 205	-	-	1 162	1 205
Pintu Rime Gayo	1 834	1 865	-	-	1 834	1 865
Bukit	1 666	1 697	562	656	2 228	2 353
Wih Pesam	2 761	2 676	177	213	2 938	2 889
Bandar	2 745	2 753	217	313	2 962	3 066
Bener Kelipah	274	276	-	-	274	276
Syiah Utama	308	340	-	-	308	340
Mesidah	784	805	-	-	784	805
Permata	2 414	2 394	-	-	2 414	2 394
Bener Meriah	15 805	15 816	956	1 182	16 761	16 998

Catatan/Note: ¹ Jumlah guru termasuk kepala sekolah dan guru/*The total of teachers including headmaster and teacher*

Sumber/Source: Kementerian Pendidikan dan Kebudayaan, Data Semester Ganjil/*Ministry of Educations and Culture, Odd Semester Data*

Tabel
Table 4.1.4

Jumlah Sekolah, Guru, dan Murid Madrasah Ibtidaiyah (MI) di Bawah Kementerian Agama Menurut Kecamatan Menurut Kecamatan di Kabupaten Bener Meriah, 2021/2022 dan 2022/2022

Number of Schools, Teachers, and Pupils in Madrasah Ibtidaiyah (MI) Under The Ministry of Religious Affairs by Subdistrict in Bener Meriah Regency, 2021/2022 and 2022/2022

Kecamatan Subdistrict	Sekolah/Schools					
	Negeri/Public		Swasta/Private		Jumlah/Total	
	2021/2022	2022/2022	2021/2022	2022/2022	2021/2022	2022/2022
(1)	(2)	(3)	(4)	(5)	(6)	(7)
Timang Gajah	3	3	-	-	3	3
Gajah Putih	-	-	-	-	-	-
Pintu Rime Gayo	-	-	1	1	1	1
Bukit	4	4	1	1	5	5
Wih Pesam	2	2	2	2	4	4
Bandar	4	4	-	-	4	4
Bener Kelipah	1	1	-	-	1	1
Syiah Utama	-	-	-	-	-	-
Mesidah	-	-	-	-	-	-
Permata	2	2	2	2	4	4
Bener Meriah	16	16	6	6	22	22

Lanjutan Tabel/*Continued Table 4.1.4*

Kecamatan Subdistrict	Guru/Teachers					
	Negeri/Public		Swasta/Private		Jumlah/Total	
	2021/2022	2022/2022	2021/2022	2022/2022	2021/2022	2022/2022
(1)	(8)	(9)	(10)	(11)	(12)	(13)
Timang Gajah	63	65	-	-	63	65
Gajah Putih	-	-	-	-	-	-
Pintu Rime Gayo	-	-	14	14	14	14
Bukit	108	112	21	24	129	136
Wih Pesam	35	38	28	28	63	66
Bandar	71	74	-	-	71	74
Bener Kelipah	22	28	-	-	22	28
Syiah Utama	-	-	-	-	-	-
Mesidah	-	-	-	-	-	-
Permata	40	42	30	30	70	72
Bener Meriah	339	359	93	96	432	455

Lanjutan Tabel/*Continued Table 4.1.4*

Kecamatan Subdistrict	Murid/Pupils					
	Negeri/Public		Swasta/Private		Jumlah/Total	
	2021/2022	2022/2022	2021/2022	2022/2022	2021/2022	2022/2022
(1)	(14)	(15)	(16)	(17)	(18)	(19)
Timang Gajah	690	696	-	-	690	696
Gajah Putih	-	-	-	-	-	-
Pintu Rime Gayo	-	-	212	214	212	214
Bukit	1 489	1 429	217	209	1 706	1 638
Wih Pesam	357	359	139	120	496	479
Bandar	661	677	-	-	661	677
Bener Kelipah	335	332	-	-	335	332
Syiah Utama	-	-	-	-	-	-
Mesidah	-	-	-	-	-	-
Permata	311	324	241	250	552	574
Bener Meriah	3 843	3 817	809	793	4 652	4 610

Catatan/Note:

Sumber/Source: Kementerian Agama, Data Semester Ganjil/Ministry of Religious Affairs, Odd Semester Data

Tabel
Table 4.1.5

Jumlah Sekolah, Guru, dan Murid Sekolah Menengah Pertama (SMP) di Bawah Kementerian Pendidikan dan Kebudayaan Menurut Kecamatan di Kabupaten Bener Meriah, 2021/2022 dan 2022/2022
Number of Schools, Teachers, and Pupils in Lower Secondary Schools Under The Ministry of Education and Culture by Subdistrict in Bener Meriah Regency, 2021/2022 and 2022/2022

Kecamatan Subdistrict	Sekolah/Schools					
	Negeri/Public		Swasta/Private		Jumlah/Total	
	2021/2022	2022/2022	2021/2022	2022/2022	2021/2022	2022/2022
(1)	(2)	(3)	(4)	(5)	(6)	(7)
Timang Gajah	5	5	1	1	6	6
Gajah Putih	3	3	-	-	3	3
Pintu Rime Gayo	6	6	-	-	6	6
Bukit	5	5	4	4	9	9
Wih Pesam	3	3	2	2	5	5
Bandar	7	7	4	4	11	11
Bener Kelipah	-	-	3	3	3	3
Syiah Utama	2	2	-	-	2	2
Mesidah	4	4	-	-	4	4
Permata	7	7	2	2	9	9
Bener Meriah	42	42	16	16	58	58

Lanjutan Tabel/*Continued Table* 4.1.5

Kecamatan Subdistrict	Guru ¹ /Teachers ¹					
	Negeri/Public		Swasta/Private		Jumlah/Total	
	2021/2022	2022/2022	2021/2022	2022/2022	2021/2022	2022/2022
(1)	(8)	(9)	(10)	(11)	(12)	(13)
Timang Gajah	79	81	9	6	88	87
Gajah Putih	49	50	-	-	49	50
Pintu Rime Gayo	97	90	-	-	97	90
Bukit	100	91	59	59	159	150
Wih Pesam	80	72	19	17	99	89
Bandar	132	124	42	49	174	173
Bener Kelipah	-	-	32	31	32	31
Syiah Utama	22	22	-	-	22	22
Mesidah	46	55	-	-	46	55
Permata	105	105	17	14	122	119
Bener Meriah	710	690	178	176	888	866

Lanjutan Tabel/Continued Table 4.1.5

Kecamatan Subdistrict	Murid/Pupils					
	Negeri/Public		Swasta/Private		Jumlah/Total	
	2021/2022	2022/2022	2021/2022	2022/2022	2021/2022	2022/2022
(1)	(14)	(15)	(16)	(17)	(18)	(19)
Timang Gajah	433	415	12	24	445	439
Gajah Putih	317	296	-	-	317	296
Pintu Rime Gayo	486	478	-	-	486	478
Bukit	490	487	688	543	1 178	1 030
Wih Pesam	708	740	72	66	780	806
Bandar	706	655	417	407	1 123	1 062
Bener Kelipah	-	-	311	355	311	355
Syiah Utama	83	87	-	-	83	87
Mesidah	114	139	-	-	114	139
Permata	265	298	134	114	399	412
Bener Meriah	3 602	3 595	1 634	1 509	5 236	5 104

Catatan/Note: ¹ Jumlah guru termasuk kepala sekolah dan guru/The total of teachers including headmaster and teacher

Sumber/Source: Kementerian Pendidikan dan Kebudayaan, Data Semester Ganjil/Ministry of Educations and Culture, Odd Semester Data

Tabel
Table 4.1.6

Jumlah Sekolah, Guru, dan Murid Madrasah Tsanawiyah (MTs) di Bawah Kementerian Agama Menurut Kecamatan di Kabupaten Bener Meriah, 2021/2022 dan 2022/2022
Number of Schools, Teachers, and Pupils in Madrasah Tsanawiyah (MTs) Under The Ministry of Religious Affairs by Subdistrict in Bener Meriah Regency , 2021/2022 and 2022/2022

Kecamatan Subdistrict	Sekolah/Schools					
	Negeri/Public		Swasta/Private		Jumlah/Total	
	2021/2022	2022/2022	2021/2022	2022/2022	2021/2022	2022/2022
(1)	(2)	(3)	(4)	(5)	(6)	(7)
Timang Gajah	1	1	2	2	3	3
Gajah Putih	-	-	-	-	-	-
Pintu Rime Gayo	-	-	4	4	4	4
Bukit	1	1	1	1	2	2
Wih Pesam	1	1	2	2	3	3
Bandar	1	1	-	-	1	1
Bener Kelipah	-	-	1	1	1	1
Syiah Utama	-	-	-	-	-	-
Mesidah	-	-	-	-	-	-
Permata	-	-	4	4	4	4
Bener Meriah	4	4	14	14	18	18

Lanjutan Tabel/*Continued Table 4.1.6*

Kecamatan Subdistrict	Guru/Teachers					
	Negeri/Public		Swasta/Private		Jumlah/Total	
	2021/2022	2022/2022	2021/2022	2022/2022	2021/2022	2022/2022
(1)	(8)	(9)	(10)	(11)	(12)	(13)
Timang Gajah	44	49	31	32	75	81
Gajah Putih	-	-	-	-	-	-
Pintu Rime Gayo	-	-	56	57	56	57
Bukit	34	38	14	14	48	52
Wih Pesam	28	30	40	34	68	64
Bandar	34	39	-	-	34	39
Bener Kelipah	-	-	14	11	14	11
Syiah Utama	-	-	-	-	-	-
Mesidah	-	-	-	-	-	-
Permata	-	-	59	45	59	45
Bener Meriah	140	156	214	193	354	349

Lanjutan Tabel/*Continued Table* 4.1.6

Kecamatan Subdistrict	Murid/Pupils					
	Negeri/Public		Swasta/Private		Jumlah/Total	
	2021/2022	2022/2022	2021/2022	2022/2022	2021/2022	2022/2022
(1)	(14)	(15)	(16)	(17)	(18)	(19)
Timang Gajah	422	435	411	294	833	729
Gajah Putih	-	-	-	-	-	-
Pintu Rime Gayo	-	-	493	533	493	533
Bukit	438	434	28	95	466	529
Wih Pesam	152	146	357	339	509	485
Bandar	209	219	-	-	209	219
Bener Kelipah	-	-	47	31	47	31
Syiah Utama	-	-	-	-	-	-
Mesidah	-	-	-	-	-	-
Permata	-	-	261	256	261	256
Bener Meriah	1 221	1 234	1 597	1 548	2 818	2 782

Catatan/Note:

Sumber/Source: Kementerian Agama, Data Semester Ganjil/Ministry of Religious Affairs, Odd Semester Data

Tabel
Table 4.1.7

Jumlah Sekolah, Guru, dan Murid Sekolah Menengah Atas (SMA) di Bawah Kementerian Pendidikan dan Kebudayaan Menurut Kecamatan di Kabupaten Bener Meriah, 2021/2022 dan 2022/2022
Number of Schools, Teachers, and Pupils in Upper Secondary Schools Under The Ministry of Education and Culture by Subdistrict in Bener Meriah Regency, 2021/2022 and 2022/2022

Kecamatan Subdistrict	Sekolah/Schools					
	Negeri/Public		Swasta/Private		Jumlah/Total	
	2021/2022	2022/2022	2021/2022	2022/2022	2021/2022	2022/2022
(1)	(2)	(3)	(4)	(5)	(6)	(7)
Timang Gajah	2	2	-	-	2	2
Gajah Putih	1	1	-	-	1	1
Pintu Rime Gayo	2	2	1	1	3	3
Bukit	2	2	3	3	5	5
Wih Pesam	1	1	1	1	2	2
Bandar	2	2	1	1	3	3
Bener Kelipah	-	-	1	1	1	1
Syiah Utama	1	1	-	-	1	1
Mesidah	1	1	-	-	1	1
Permata	1	1	2	2	3	3
Bener Meriah	13	13	9	9	22	22

Lanjutan Tabel/*Continued Table* 4.1.7

Kecamatan Subdistrict	Guru ¹ /Teachers ¹					
	Negeri/Public		Swasta/Private		Jumlah/Total	
	2021/2022	2022/2022	2021/2022	2022/2022	2021/2022	2022/2022
(1)	(8)	(9)	(10)	(11)	(12)	(13)
Timang Gajah	61	58	-	-	61	58
Gajah Putih	30	30	-	-	30	30
Pintu Rime Gayo	39	42	3	8	42	50
Bukit	61	55	39	31	100	86
Wih Pesam	35	38	12	9	47	47
Bandar	65	71	10	10	75	81
Bener Kelipah	-	-	18	18	18	18
Syiah Utama	13	12	-	-	13	12
Mesidah	11	11	-	-	11	11
Permata	25	25	24	24	49	49
Bener Meriah	340	342	106	100	446	442

Lanjutan Tabel/*Continued Table 4.1.7*

Kecamatan Subdistrict	Murid/Pupils					
	Negeri/Public		Swasta/Private		Jumlah/Total	
	2021/2022	2022/2022	2021/2022	2022/2022	2021/2022	2022/2022
(1)	(14)	(15)	(16)	(17)	(18)	(19)
Timang Gajah	488	538	-	-	488	538
Gajah Putih	202	238	-	-	202	238
Pintu Rime Gayo	210	227	74	66	284	293
Bukit	298	324	269	269	567	593
Wih Pesam	394	409	22	21	416	430
Bandar	566	694	27	32	593	726
Bener Kelipah	-	-	119	126	119	126
Syiah Utama	47	50	-	-	47	50
Mesidah	41	44	-	-	41	44
Permata	136	132	159	166	295	298
Bener Meriah	2 382	2 656	670	680	3 052	3 336

Catatan/Note: ¹ Jumlah guru termasuk kepala sekolah dan guru/*The total of teachers including headmaster and teacher*

Sumber/Source: Kementerian Pendidikan dan Kebudayaan, Data Semester Ganjil/*Ministry of Educations and Culture, Odd Semester Data*

Tabel
Table 4.1.8

Jumlah Sekolah, Guru, dan Murid Sekolah Menengah Kejuruan (SMK) di Bawah Kementerian Pendidikan dan Kebudayaan Menurut Kecamatan di Kabupaten Bener Meriah, 2021/2022 dan 2022/2022
Number of Schools, Teachers, and Pupils in Vocational High Schools Under The Ministry of Education and Culture by Subdistrict in Bener Meriah Regency, 2021/2022 and 2022/2022

Kecamatan Subdistrict	Sekolah/Schools					
	Negeri/Public		Swasta/Private		Jumlah/Total	
	2021/2022	2022/2022	2021/2022	2022/2022	2021/2022	2022/2022
(1)	(2)	(3)	(4)	(5)	(6)	(7)
Timang Gajah	1	1	-	-	1	1
Gajah Putih	-	-	-	-	-	-
Pintu Rime Gayo	1	1	-	-	1	1
Bukit	1	1	-	-	1	1
Wih Pesam	1	1	-	-	1	1
Bandar	-	-	1	1	1	1
Bener Kelipah	-	-	-	-	-	-
Syiah Utama	-	-	-	-	-	-
Mesidah	-	-	-	-	-	-
Permata	1	1	-	-	1	1
Bener Meriah	5	5	1	1	6	6

Lanjutan Tabel/Continued Table 4.1.8

Kecamatan Subdistrict	Guru ¹ /Teachers ¹					
	Negeri/Public		Swasta/Private		Jumlah/Total	
	2021/2022	2022/2022	2021/2022	2022/2022	2021/2022	2022/2022
(1)	(8)	(9)	(10)	(11)	(12)	(13)
Timang Gajah	38	42	-	-	38	42
Gajah Putih	-	-	-	-	-	-
Pintu Rime Gayo	18	20	-	-	18	20
Bukit	78	75	-	-	78	75
Wih Pesam	29	31	-	-	29	31
Bandar	-	-	11	13	11	13
Bener Kelipah	-	-	-	-	-	-
Syiah Utama	-	-	-	-	-	-
Mesidah	-	-	-	-	-	-
Permata	22	23	-	-	22	23
Bener Meriah	185	191	11	13	196	204

Lanjutan Tabel/*Continued Table 4.1.8*

Kecamatan Subdistrict	Murid/Pupils					
	Negeri/Public		Swasta/Private		Jumlah/Total	
	2021/2022	2022/2022	2021/2022	2022/2022	2021/2022	2022/2022
(1)	(14)	(15)	(16)	(17)	(18)	(19)
Timang Gajah	257	243	-	-	257	243
Gajah Putih	-	-	-	-	-	-
Pintu Rime Gayo	58	67	-	-	58	67
Bukit	972	659	-	-	972	659
Wih Pesam	203	236	-	-	203	236
Bandar	-	-	72	71	72	71
Bener Kelipah	-	-	-	-	-	-
Syiah Utama	-	-	-	-	-	-
Mesidah	-	-	-	-	-	-
Permata	80	70	-	-	80	70
Bener Meriah	1 570	1 275	72	71	1 642	1 346

Catatan/Note: 1 Guru yang mengajar di 2 sekolah atau lebih dihitung di masing-masing sekolah. Jumlah guru termasuk kepala sekolah dan guru/*The teacher who taught in two schools or more counted in every school. The total of teachers including headmaster and teacher*

Sumber/Source: Kementerian Pendidikan dan Kebudayaan, Sistem Data Pokok Pendidikan, data semester ganjil laporan sampai dengan 2022/*Ministry of Educations and Culture, Basic Education Data System, odd semester report data up to 2022*

Tabel
Table 4.1.9

Jumlah Sekolah, Guru, dan Murid Madrasah Aliyah (MA) di Bawah Kementerian Agama Menurut Kecamatan di Kabupaten Bener Meriah, 2021/2022 dan 2022/2022
Number of Schools, Teachers, and Pupils in Madrasah Aliyah (MA) Under the Ministry of Religious Affairs by Subdistrict in Bener Meriah Regency, 2021/2022 and 2022/2022

Kecamatan Subdistrict	Sekolah/Schools					
	Negeri/Public		Swasta/Private		Jumlah/Total	
	2021/2022	2022/2022	2021/2022	2022/2022	2021/2022	2022/2022
(1)	(2)	(3)	(4)	(5)	(6)	(7)
Timang Gajah	1	1	1	1	2	2
Gajah Putih	-	-	-	-	-	-
Pintu Rime Gayo	-	-	3	3	3	3
Bukit	1	1	1	1	2	2
Wih Pesam	-	-	1	1	1	1
Bandar	1	1	-	-	1	1
Bener Kelipah	-	-	1	1	1	1
Syiah Utama	-	-	-	-	-	-
Mesidah	-	-	-	-	-	-
Permata	-	-	1	1	1	1
Bener Meriah	3	3	8	8	11	11

Lanjutan Tabel/*Continued Table* 4.1.9

Kecamatan Subdistrict	Guru/Teachers					
	Negeri/Public		Swasta/Private		Jumlah/Total	
	2021/2022	2022/2022	2021/2022	2022/2022	2021/2022	2022/2022
(1)	(8)	(9)	(10)	(11)	(12)	(13)
Timang Gajah	44	39	13	10	57	49
Gajah Putih	-	-	-	-	-	-
Pintu Rime Gayo	-	-	31	35	31	35
Bukit	41	44	14	12	55	56
Wih Pesam	-	-	16	18	16	18
Bandar	40	34	-	-	40	34
Bener Kelipah	-	-	14	18	14	18
Syiah Utama	-	-	-	-	-	-
Mesidah	-	-	-	-	-	-
Permata	-	-	13	20	13	20
Bener Meriah	125	117	101	113	226	230

Lanjutan Tabel/*Continued Table 4.1.9*

Kecamatan Subdistrict	Murid/Pupils					
	Negeri/Public		Swasta/Private		Jumlah/Total	
	2021/2022	2022/2022	2021/2022	2022/2022	2021/2022	2022/2022
(1)	(14)	(15)	(16)	(17)	(18)	(19)
Timang Gajah	224	213	151	111	375	324
Gajah Putih	-	-	-	-	-	-
Pintu Rime Gayo	-	-	258	243	258	243
Bukit	164	233	16	28	180	261
Wih Pesam	-	-	54	33	54	33
Bandar	101	102	-	-	101	102
Bener Kelipah	-	-	64	48	64	48
Syiah Utama	-	-	-	-	-	-
Mesidah	-	-	-	-	-	-
Permata	-	-	13	31	13	31
Bener Meriah	489	548	556	494	1 045	1 042

Catatan/Note: ...

Sumber/Source: Kementerian Agama, Data Semester Ganjil/Ministry of Religious Affairs, Odd Semester Data

Tabel
Table 4.1.10

Jumlah Desa¹/Kelurahan yang Memiliki Fasilitas Sekolah Menurut Kecamatan dan Tingkat Pendidikan di Kabupaten Bener Meriah, 2019–2021
Number of Villages¹/Kelurahan Having Educational Facilities by Subdistrict and Educational Level in Bener Meriah Regency, 2020–2022

Kecamatan Subdistrict	SD Primary School		
	2019	2020	2021
(1)	(2)	(3)	(4)
Timang Gajah	16	16	15
Gajah Putih	8	8	7
Pintu Rime Gayo	17	17	15
Bukit	18	18	17
Wih Pesam	16	16	16
Bandar	19	19	18
Bener Kelipah	5	5	5
Syiah Utama	4	4	4
Mesidah	8	8	7
Permata	19	17	15
Bener Meriah	130	128	119

Lanjutan Tabel/*Continued Table* 4.1.10

Kecamatan Subdistrict	SMP Junior High School		
	2019	2020	2021
(1)	(5)	(6)	(7)
Timang Gajah	8	8	8
Gajah Putih	3	3	2
Pintu Rime Gayo	8	8	6
Bukit	9	9	8
Wih Pesam	6	7	7
Bandar	7	8	8
Bener Kelipah	3	3	3
Syiah Utama	2	2	2
Mesidah	4	4	3
Permata	9	9	8
Bener Meriah	59	61	55

Lanjutan Tabel/*Continued Table* 4.1.10

Kecamatan <i>Subdistrict</i>	SMA <i>Senior High School</i>		
	2019	2020	2021
(1)	(8)	(9)	(10)
Timang Gajah	3	3	3
Gajah Putih	1	–	–
Pintu Rime Gayo	6	6	6
Bukit	6	6	6
Wih Pesam	3	3	3
Bandar	4	4	4
Bener Kelipah	2	2	2
Syiah Utama	1	1	1
Mesidah	1	1	1
Permata	3	3	3
Bener Meriah	30	29	29

Lanjutan Tabel/Continued Table 4.1.10

Kecamatan Subdistrict	SMK Vocational School		
	2019	2020	2021
(1)	(11)	(12)	(13)
Timang Gajah	1	1	1
Gajah Putih	–	–	–
Pintu Rime Gayo	2	1	1
Bukit	1	1	1
Wih Pesam	2	1	1
Bandar	1	1	1
Bener Kelipah	–	–	–
Syiah Utama	–	–	–
Mesidah	–	–	–
Permata	1	1	1
Bener Meriah	8	6	6

Lanjutan Tabel/*Continued Table* 4.1.10

Kecamatan <i>Subdistrict</i>	Perguruan Tinggi <i>University</i>		
	2019	2020	2021
(1)	(14)	(15)	(16)
Timang Gajah	–	–	1
Gajah Putih	–	–	–
Pintu Rime Gayo	–	–	–
Bukit	1	1	1
Wih Pesam	1	1	–
Bandar	–	–	–
Bener Kelipah	–	–	–
Syiah Utama	–	–	–
Mesidah	–	–	–
Permata	–	–	–
Bener Meriah	2	2	2

Catatan/*Note*: ¹ Desa pada tabel ini termasuk Unit Permukiman Transmigrasi (UPT) yang masih dibina oleh kementerian terkait dan nagari di Provinsi Sumatera Barat/*Villages in this table include Transmigration Settlement Unit which is still fostered by the relevant ministries and the nagari in the Province of Sumatera Barat*

Sumber/*Source*: BPS, Pendataan Potensi Desa (Podes)/ *BPS-Statistics Indonesia, Village Potential Data Collection*

Tabel
Table 4.1.11

Angka Partisipasi Murni (APM) dan Angka Partisipasi Kasar (APK) Menurut Jenjang Pendidikan di Kabupaten Bener Meriah, 2021 dan 2022
Net Participation Rates and Gross Participation Rates by Educational Level in Bener Meriah Regency, 2021 and 2022

Jenjang Pendidikan Educational Level	Angka Partisipasi Murni (APM) Net Participation Rates		Angka Partisipasi Kasar (APK) Gross Participation Rates	
	2021	2022	2021	2022
(1)	(2)	(3)	(4)	(5)
SD/MI/Sederajat Primary School	99,07	99,13	108,10	108,66
SMP/MTs/ Sederajat Lower Secondary School	87,13	90,30	98,70	93,09
SMA/SMK/MA/Sederajat Upper Secondary School	68,29	67,37	87,98	86,65

Catatan/Note: ...

Sumber/Source: BPS, Survei Sosial Ekonomi Nasional (Susenas)/BPS-Statistics Indonesia, National Socioeconomic Survey

Tabel
Table 4.1.12

Persentase Penduduk Berumur 15 Tahun ke Atas yang Melek Huruf Menurut Kelompok Umur di Kabupaten Bener Meriah, 2021 dan 2022
Percentage of Literate People Aged 15 Years and Over by Age Group in Bener Meriah Regency, 2021 and 2022

Kelompok Umur <i>Age Group</i>	2021	2022
(1)	(2)	(3)
15–19	100,00	100,00
20–24	100,00	100,00
25–29	100,00	100,00
30–34	100,00	100,00
35–39	100,00	100,00
40–44	100,00	100,00
45–49	100,00	100,00
50+	99,74	96,35
Jumlah/Total	99,94	99,15
15–24	100,00	100,00
15–44	100,00	100,00
15+	99,94	99,15
45+	99,81	97,38

Catatan/Note: ...

Sumber/Source: BPS, Survei Sosial Ekonomi Nasional (Susenas)/BPS-Statistics Indonesia, National Socioeconomic Survey

Tabel 4.1.13 **Persentase Penduduk Usia 0–6 Tahun Menurut Partisipasi Pra Sekolah dan Jenis Kelamin di Kabupaten Bener Meriah, 2022**
Percentage of Population Aged 0-6 Years-Old by Preschool Participation and Sex in Bener Meriah Regency, 2022

Partisipasi Pra Sekolah Preschool Participation	Jenis Kelamin Sex		
	Laki-Laki Male	Perempuan Female	Jumlah Total
(1)	(2)	(3)	(4)
Masih/Pernah Mengikuti Pra Sekolah Tahun Ajaran Ini <i>Currently/had been attending preschool this year</i>
Pernah Mengikuti Pra Sekolah Tahun Ajaran Ini <i>Attended preschool this year</i>
Pernah mengikuti prasekolah sebelum tahun ajaran 2020/2021 <i>Attended preschool before on 2020/2021 term</i>
Tidak/Belum Pernah Mengikuti Pra Sekolah <i>Not yet/Never attend preschool</i>
Jumlah/Total

Sumber/Source: BPS, Survei Sosial Ekonomi Nasional (Susenas)/BPS-Statistics Indonesia, National Socioeconomic Survey

Tabel
Table 4.1.14

Persentase Penduduk Usia 5-18 Tahun Menurut Jenis Kelamin, Kelompok Umur Sekolah, dan Angka Partisipasi Sekolah di Kabupaten Bener Meriah, 2022
Percentage of Population Aged 5-18 Years by Sex, Age Group, and School Participation Rate in Bener Meriah Regency, 2022

Jenis Kelamin dan Kelompok Umur Sekolah (tahun) <i>Sex and School Age Group (years-old)</i>	Angka Partisipasi Sekolah (%) <i>School Participation (%)</i>
(1)	(2)
Laki-Laki/Male	
5-6	...
7-12	...
13-15	...
16-18	...
Perempuan/Female	
5-6	...
7-12	...
13-15	...
16-18	...
Laki-Laki + Perempuan / Male + Female	
5-6	99,13
7-12	98,10
13-15	73,81
16-18	26,82

Sumber/Source: BPS, Survei Sosial Ekonomi Nasional (Susenas)/BPS-Statistics Indonesia, National Socioeconomic Survey

Tabel 4.1.15 **Angka Partisipasi Kasar Menurut Jenis Kelamin dan Jenjang Pendidikan di Kabupaten Bener Meriah, 2022**
Table 4.1.15 **Crude Enrollment Rate by Sex and Educational Attainment in Bener Meriah Regency, 2022**

Jenis Kelamin dan Jenjang Pendidikan <i>Sex and Educational Level</i>	Angka Partisipasi Kasar (%) <i>Crude Enrollment Rate (%)</i>
(1)	(2)
Laki-Laki/Male	
Sekolah Dasar/Sederajat/ <i>Elementary School</i>	...
Sekolah Menengah Pertama/Sederajat/ <i>Junior High School</i>	...
Sekolah Menengah Atas/Sederajat/ <i>Senior High School</i>	...
Perempuan/Female	
Sekolah Dasar/Sederajat/ <i>Elementary School</i>	...
Sekolah Menengah Pertama/Sederajat/ <i>Junior High School</i>	...
Sekolah Menengah Atas/Sederajat/ <i>Senior High School</i>	...
Jumlah/Total	
Sekolah Dasar/Sederajat/ <i>Elementary School</i>	108,66
Sekolah Menengah Pertama/Sederajat/ <i>Junior High School</i>	93,09
Sekolah Menengah Atas/Sederajat/ <i>Senior High School</i>	86,65

Sumber/Source: BPS, Survei Sosial Ekonomi Nasional (Susenas)/BPS-Statistics Indonesia, National Socioeconomic Survey

Tabel 4.1.16
Table

Angka Partisipasi Murni Penduduk Usia 7-18 Tahun Menurut Jenjang Pendidikan dan Jenis Kelamin di Kabupaten Bener Meriah, 2022
Net Enrollment Rate Population Aged 5-18 Years by Educational Level and Sex in Bener Meriah Regency, 2022

Jenis Kelamin dan Jenjang Pendidikan Sex and Educational Level	Angka Partisipasi Murni (%) Net Enrollment Rate (%)
(1)	(2)
Laki-Laki/Male	
Sekolah Dasar/Sederajat/ <i>Elementary School</i>	...
Sekolah Menengah Pertama/Sederajat/ <i>Junior High School</i>	...
Sekolah Menengah Atas/Sederajat/ <i>Senior High School</i>	...
Perempuan/Female	
Sekolah Dasar/Sederajat/ <i>Elementary School</i>	...
Sekolah Menengah Pertama/Sederajat/ <i>Junior High School</i>	...
Sekolah Menengah Atas/Sederajat/ <i>Senior High School</i>	...
Jumlah/Total	
Sekolah Dasar/Sederajat/ <i>Elementary School</i>	99,13
Sekolah Menengah Pertama/Sederajat/ <i>Junior High School</i>	90,30
Sekolah Menengah Atas/Sederajat/ <i>Senior High School</i>	67,37

Sumber/Source: BPS, Survei Sosial Ekonomi Nasional (Susenas)/BPS-Statistics Indonesia, National Socioeconomic Survey

Tabel
Table 4.1.17

Persentase Penduduk Usia 15 Tahun Keatas Menurut Kemampuan Membaca dan Jenis Kelamin di Kabupaten Bener Meriah, 2022
Percentage of Population Aged 15 Years Over by Literacy and Sex in Bener Meriah Regency, 2022

Jenis Kelamin Sex	Kemampuan Membaca & Menulis Huruf Latin (%) Ability to Read Latin (%)		
	Dapat Membaca & Menulis Literate	Tidak Dapat Membaca & Menulis Illiterate	Jumlah Total
(1)	(2)	(3)	(4)
Laki-Laki/Male	99,02	0,98	100,00
Perempuan/Female	98,52	1,48	100,00
Jumlah/Total	98,77	1,23	100,00

Sumber/Source: BPS, Survei Sosial Ekonomi Nasional (Susenas)/BPS-Statistics Indonesia, National Socioeconomic Survey

Tabel
Table 4.1.18**Persentase Penduduk Usia 0–6 Tahun yang Pernah/Masih Mengikuti Pra Sekolah Menurut Jenis Pra Sekolah dan Jenis Kelamin di Kabupaten Bener Meriah, 2022**
Percentage of Population Aged 0-6 Years-Old Attending/ Had Attended Preschool by Preschool Type and Sex in Bener Meriah Regency, 2022

Jenis Pra Sekolah <i>Preschool Type</i>	Persentase (%) <i>Percentage (%)</i>
(1)	(2)
Taman Kanak-kanak	70,42
Bustanul Athfal	0,00
Raudatul Athfal	0,00
Satuan PAUD sejenis	23,60
Kelompok bermain	0,00
Taman Penitipan Anak	5,98
Jumlah/Total	100.00

Sumber/Source: BPS, Survei Sosial Ekonomi Nasional (Susenas)/BPS-Statistics Indonesia, National Socioeconomic Survey

Tabel
Table 4.1.19

Persentase Penduduk Usia 15 Tahun Keatas Menurut Ijazah Tertinggi yang Dimiliki dan Jenis Kelamin di Kabupaten Bener Meriah, 2022
Percentage of Population Aged 15 Years Over by Educational Attainment and Sex in Bener Meriah Regency, 2022

<i>Partisipasi Pra Sekolah</i> <i>Preschool Participation</i>	<i>Jenis Kelamin</i> <i>Sex</i>		
	<i>Laki-Laki</i> <i>Male</i>	<i>Perempuan</i> <i>Female</i>	<i>Jumlah</i> <i>Total</i>
(1)	(2)	(3)	(4)
Tidak Punya Ijazah Sekolah Dasar <i>Never Graduated School</i>	4,48	7,63	6,04
Sekolah Dasar/Sederajat <i>Elementary School</i>	18,03	21,93	19,96
Sekolah Menengah Pertama/Sederajat <i>Junior High School</i>	32,25	23,99	28,15
Sekolah Menengah Atas/Sederajat <i>Senior High School</i>	34,70	28,86	31,81
Sekolah Menengah Kejuruan/Sederajat <i>Vocational Senior High School</i>	,99	,41	,70
Diploma I/II <i>Diploma I/II</i>	,12	1,09	,60
Diploma III <i>Diploma III</i>	2,12	3,06	2,58
Diploma IV/S1/S2/S3 <i>Graduates/Post Graduates</i>	7,32	13,03	10,15
Profesi	0,00	0,00	0,00
Jumlah/Total	100,00	100,00	100,00

Sumber/Source: BPS, Survei Sosial Ekonomi Nasional (Susenas)/BPS-Statistics Indonesia, National Socioeconomic Survey

Tabel
Table 4.1.20**Jumlah Sekolah Luar Biasa Negeri & Swasta Menurut Kecamatan di Kabupaten Bener Meriah, 2022**
Number of Public & Private Special Needs Schools by Subdistricts in Bener Meriah Regency, 2022

Kecamatan Subdistrict	Jenis Kepengurusan/Type of School		
	Negeri Public School	Swasta Private School	Jumlah Total
(1)	(2)	(3)	(4)
Timang Gajah	-	1	1
Gajah Putih	-	-	-
Pintu Rime Gayo	-	1	1
Bukit	-	-	-
Wih Pesam	1	-	1
Bandar	-	1	1
Bener Kelipah	-	-	-
Syiah Utama	-	-	-
Mesidah	-	-	-
Permata	-	1	1
Bener Meriah	1	4	5

Sumber/Source: Dinas Pendidikan dan Kebudayaan Kab. Bener Meriah/Education and Culture Office of Bener Meriah Regency

Tabel 4.1.21 **Jumlah Sekolah Negeri & Swasta Menurut Jenjang Pendidikan di Kabupaten Bener Meriah, 2021**
Table 4.1.21 **Number of Public & Private Schools by Educational Level in Bener Meriah Regency, 2021**

Jenjang Pendidikan Educational Level	Jenis Kepengurusan/Type of School		
	Negeri Public School	Swasta Private School	Jumlah Total
(1)	(2)	(3)	(4)
Taman Kanak-Kanak <i>Raudatul Athfal</i>	46	93	139
Sekolah Dasar/Sederajat <i>Elementary School</i>	127	5	132
Sekolah Menengah Pertama/Sederajat <i>Junior High School</i>	42	16	58
Sekolah Menengah Atas/Sederajat <i>Senior High School</i>	19	14	33
Jumlah/Total	234	128	362

Sumber/Source: *Kementrian Pendidikan dan Kebudayaan, data semester ganjil 2021/Ministry of Educations and Culture, 2021 odd semester data*

Tabel 4.1.22
Table**Jumlah Dayah/Pesantren, Murid, dan Guru Menurut Kecamatan di Kabupaten Bener Meriah, 2022**
Number of Islamic Boarding School, Student, and Teacher by Sub-district in Bener Meriah Regency, 2022

Kecamatan Sub-districts	Pesantren/Dayah		Murid/Pupils		Guru/Teachers	
	Tradisional Traditional	Modern Private School	Laki-laki Male	Perempuan Female	Laki-laki Male	Perempuan Female
(1)	(2)	(3)	(4)	(5)	(6)	(7)
Timang Gajah	1	2	239	257	19	27
Gajah Putih	-	1	52	75	9	9
Pintu Rime Gayo	1	4	378	471	49	73
Bukit	1	4	429	627	40	57
Wih Pesam	2	2	213	276	21	34
Bandar	3	3	336	449	38	54
Bener Kelipah	1	3	162	187	13	24
Syiah Utama	-	-	-	-	-	-
Mesidah	-	-	-	-	-	-
Permata	1	4	415	522	31	44
Jumlah/Total	10	23	2224	2864	220	322

Sumber/Source: Kementerian Agama Kab. Bener Meriah/Ministry of Religion of Bener Meriah Regency

4.2 KESEHATAN HEALTH

Tabel 4.2.1 Jumlah Desa¹/Kelurahan Yang Memiliki Sarana Kesehatan Menurut Kecamatan di Kabupaten Bener Meriah, 2020–2022
Number of Villages¹/Kelurahan Having Health Facilities by Subdistrict in Bener Meriah Regency, 2019–2021

Kecamatan Subdistrict	Rumah Sakit Hospital		
	2019	2020	2021
(1)	(2)	(3)	(4)
Timang Gajah	–	–	–
Gajah Putih	–	–	–
Pintu Rime Gayo	–	–	–
Bukit	2	2	2
Wih Pesam	–	–	–
Bandar	–	–	–
Bener Kelipah	–	–	–
Syiah Utama	–	–	–
Mesidah	–	–	–
Permata	–	–	–
Bener Meriah	2	2	2

Lanjutan Tabel/*Continued Table* 4.2.1

Kecamatan <i>Subdistrict</i>	Rumah Sakit Bersalin <i>Maternity Hospital</i>		
	2019	2020	2021
(1)	(5)	(6)	(7)
Timang Gajah	-	-	-
Gajah Putih	-	-	-
Pintu Rime Gayo	-	-	-
Bukit	-	-	-
Wih Pesam	-	-	-
Bandar	-	-	-
Bener Kelipah	-	-	-
Syiah Utama	-	-	-
Mesidah	-	-	-
Permata	-	-	-
Bener Meriah	-	-	-

Lanjutan Tabel/Continued Table 4.2.1

Kecamatan Subdistrict	Poliklinik Polyclinic		
	2019	2020	2021
(1)	(8)	(9)	(10)
Timang Gajah	–	1	1
Gajah Putih	–	–	–
Pintu Rime Gayo	–	–	–
Bukit	3	2	–
Wih Pesam	1	2	1
Bandar	1	1	–
Bener Kelipah	–	–	–
Syiah Utama	–	–	–
Mesidah	–	–	–
Permata	1	1	–
Bener Meriah	6	7	2

Lanjutan Tabel/*Continued Table 4.2.1*

Kecamatan <i>Subdistrict</i>	Puskesmas <i>Public Health Center</i>		
	2019	2020	2021
(1)	(11)	(12)	(13)
Timang Gajah	1	1	1
Gajah Putih	1	1	1
Pintu Rime Gayo	2	2	2
Bukit	1	1	–
Wih Pesam	2	2	2
Bandar	1	1	1
Bener Kelipah	1	1	1
Syiah Utama	2	1	1
Mesidah	1	1	1
Permata	2	2	2
Bener Meriah	14	13	12

Lanjutan Tabel/*Continued Table 4.2.1*

Kecamatan <i>Subdistrict</i>	Puskesmas Pembantu <i>Subsidiary of Public Health Center</i>		
	2019	2020	2021
(1)	(14)	(15)	(16)
Timang Gajah	4	3	3
Gajah Putih	1	1	1
Pintu Rime Gayo	6	5	5
Bukit	3	3	4
Wih Pesam	3	3	4
Bandar	1	3	3
Bener Kelipah	–	–	–
Syiah Utama	1	2	2
Mesidah	1	1	2
Permata	2	1	1
Bener Meriah	22	22	25

Lanjutan Tabel/*Continued Table 4.2.1*

Kecamatan Subdistrict	Apotek Pharmacy		
	2019	2020	2021
(1)	(17)	(18)	(19)
Timang Gajah	2	2	2
Gajah Putih	–	–	–
Pintu Rime Gayo	2	1	1
Bukit	4	6	6
Wih Pesam	3	4	4
Bandar	2	2	4
Bener Kelipah	–	–	–
Syiah Utama	–	–	–
Mesidah	–	–	–
Permata	1	1	1
Bener Meriah	14	16	18

Catatan/Note: ¹ Desa pada tabel ini termasuk Unit Permukiman Transmigrasi (UPT) yang masih dibina oleh kementerian terkait dan nagari di Provinsi Sumatera Barat/*Villages in this table include Transmigration Settlement Unit which is still fostered by the relevant ministries and the nagari in the Province of Sumatera Barat*

Sumber/Source: BPS, Pendataan Potensi Desa (Podes)/*BPS-Statistics Indonesia, Village Potential Data Collecting*

Tabel 4.2.2 Jumlah Tenaga Kesehatan Menurut Kecamatan di Kabupaten Bener Meriah, 2022
Number of Health Human Resources by Subdistrict in Bener Meriah Regency, 2022

Kecamatan Subdistrict	Dokter ¹ Doctor ¹	Dokter Gigi ² Dentist ²	Perawat Nurse	Bidan Midwife	Tenaga kefarmasian Pharmacist
(1)	(2)	(3)	(4)	(5)	(6)
Timang Gajah	7	2	39	68	6
Gajah Putih	2	1	25	49	3
Pintu Rime Gayo	4	2	41	84	7
Bukit	44	5	282	264	36
Wih Pesam	8	5	59	137	8
Bandar	4	2	38	100	5
Bener Kelipah	2	1	20	33	4
Syiah Utama	1	0	8	13	1
Mesidah	3	1	17	34	2
Permata	7	2	48	86	8
Bener Meriah	82	21	577	868	80

Lanjutan Tabel/*Continued Table 4.2.2*

Kecamatan <i>Subdistrict</i>	Tenaga Kesehatan Masyarakat <i>Public Health worker</i>	Tenaga Kesehatan Lingkungan <i>Enviromental Health Worker</i>	Tenaga Gizi <i>Nutritionist</i>	Ahli Teknologi Laboratorium Medik <i>Medical Laboratory Technician</i>
(1)	(7)	(8)	(9)	(10)
Timang Gajah	11	3	1	1
Gajah Putih	6	1	0	2
Pintu Rime Gayo	8	3	2	1
Bukit	25	8	12	22
Wih Pesam	12	4	4	4
Bandar	8	1	2	2
Bener Kelipah	6	0	2	2
Syiah Utama	4	0	0	0
Mesidah	5	2	1	0
Permata	12	2	4	4
Bener Meriah	97	24	28	38

Catatan/*Note*: ¹Dokter dalam tabel ini termasuk dokter spesialis (selain spesialis gigi) dan dokter umum/*Doctor in this table include medical specialist (exclude dentist specialist) and general practitioner*

²Dokter gigi dalam tabel ini termasuk dokter spesialis gigi dan dokter gigi/*Doctor in this table include dentist dan dentist specialist*

Sumber/*Source*: Dinas Kesehatan Kab. Bener Meriah/*Public Health Service of Bener Meriah Regency*

Tabel 4.2.3 Jumlah Rumah Sakit Umum, Rumah Sakit Khusus, Puskesmas, Klinik Pratama, dan Posyandu Menurut Kecamatan di Kabupaten Bener Meriah, 2021 dan 2022
Number of General Hospital, Specialized Hospital, Public Health Center, Primary Clinic, and Integrated Health Post by Subdistrict in Bener Meriah Regency, 2021 and 2022

Kecamatan Subdistrict	Rumah Sakit Umum General Hospital		Rumah Sakit Khusus Specialized Hospital	
	2021	2022	2021	2022
(1)	(2)	(3)	(4)	(5)
Timang Gajah	-	-	-	-
Gajah Putih	-	-	-	-
Pintu Rime Gayo	-	-	-	-
Bukit	1	1	1	1
Wih Pesam	-	-	-	-
Bandar	-	-	-	-
Bener Kelipah	-	-	-	-
Syiah Utama	-	-	-	-
Mesidah	-	-	-	-
Permata	-	-	-	-
Bener Meriah	1	1	1	1

Lanjutan Tabel/*Continued Table* 4.2.3

Kecamatan Subdistrict	Puskesmas ¹ Rawat Inap Public Health Center ¹ with Inpatient Care		Puskesmas ¹ Non Rawat Inap Public Health Center ¹ without Inpatient Care	
	2021	2022	2021	2022
(1)	(6)	(7)	(8)	(9)
Timang Gajah	1	1	-	-
Gajah Putih	-	-	1	1
Pintu Rime Gayo	1	1	1	1
Bukit	-	-	1	1
Wih Pesam	1	1	1	1
Bandar	1	1	-	-
Bener Kelipah	-	-	1	1
Syiah Utama	-	-	1	1
Mesidah	-	-	1	1
Permata	1	1	1	1
Bener Meriah	5	5	8	8

Lanjutan Tabel/Continued Table 4.2.3

Kecamatan Subdistrict	Klinik Pratama Primary Clinic		Posyandu Intregrated Health Post	
	2021	2022	2021	2022
(1)	(10)	(11)	(12)	(13)
Timang Gajah	-	3	30	30
Gajah Putih	-	-	11	11
Pintu Rime Gayo	-	-	29	29
Bukit	2	-	40	40
Wih Pesam	-	3	30	30
Bandar	-	-	35	35
Bener Kelipah	-	-	12	12
Syiah Utama	-	-	14	14
Mesidah	-	-	15	15
Permata	-	1	28	28
Nama Kabupaten/Kota	2	7	244	244

Catatan/Note: ¹ Puskesmas yang teregistrasi/Registered Public Health Center

Sumber/Source: Dinas Kesehatan Kab. Bener Meriah/Public Health Service of Bener Meriah Regency

Tabel
Table 4.2.4

Persentase Penduduk yang Mempunyai Keluhan Kesehatan Selama Sebulan Terakhir Menurut Jenis Kelamin di Kabupaten Bener Meriah, 2013-2022
Percentage of People Who Had Health Complaint During a Month Prior to The Survey by Sex in Bener Meriah Regency, 2013-2022

Jenis Kelamin <i>Sex</i>	2013	2013	2019	2020	2021	2022
(1)	(2)	(3)	(4)	(5)	(6)	(7)
Laki-Laki <i>Male</i>						
Ya Yes	22,31	28,67	34,76	0,44	24,61	42,12
Tidak No	77,69	71,33	65,24	69,56	75,39	57,88
Perempuan <i>Female</i>						
Ya Yes	24,09	33,99	37,31	33,94	31,10	43,12
Tidak No	75,91	66,01	62,29	66,06	68,90	56,88
Laki-Laki + Perempuan / Male + Female						
Ya Yes	23,19	31,30	36,02	32,16	27,82	42,61
Tidak No	76,81	68,70	63,98	67,84	72,18	57,39

Sumber/Source: BPS, Survei Sosial Ekonomi Nasional (Susenas)/BPS-Statistics Indonesia, National Socioeconomic Survey

Tabel
Table 4.2.5

Jumlah Sarana dan Kader Pos Pelayanan Terpadu (Posyandu) Menurut Induk Pusat Kesehatan Masyarakat (Puskesmas) di Kabupaten Bener Meriah, 2021
Number of Health Facilities and Health Provider in Integrated Health Post (Posyandu) by Coordinating Public Health Center in Bener Meriah Regency, 2021

Puskesmas Coordinating Public Health Center	Kecamatan Sub-district	Posyandu Posyandu	Posyandu Aktif Currently Active Posyandu	Jumlah Kader (jiwa) Health Provider (persons)
(1)	(2)	(3)	(4)	(5)
Bandar	Bandar	35	27	175
Bener Kelipah	Bener Kelipah	12	0	29
Simpang Tiga	Bukit	40	29	200
Ronga-ronga	Gajah Putih	11	7	55
Mesidah	Mesidah	15	8	75
Buntul Kemumu	Permata	13	10	65
Ramung	Permata	15	1	75
Singah Mulo	Pintu Rime Gayo	13	2	65
Blang Rakal	Pintu Rime Gayo	16	0	80
Samar Kilang	Syah Utama	14	0	70
Lampahan	Timang Gajah	30	13	150
Pante Raya	Wih Pesam	19	17	95
Simpang Teritit	Wih Pesam	11	7	55
Bener Meriah		244	112	1 220

Sumber/Source: Dinas Kesehatan Kab. Bener Meriah/Public Health Service of Bener Meriah Regency

Tabel
Table 4.2.6**Jumlah Klinik Keluarga Berencana (KKB) dan Pos Pelayanan Keluarga Berencana Desa (PPKBD) Menurut Kecamatan di Kabupaten Bener Meriah, 2022**
Number of Family Planning Clinics and Village Family Planning Service Unit by Sub-district in Bener Meriah Regency, 2022

Kecamatan Sub-district	Klinik Keluarga Berencana Family Planning Clinic	Pos Pelayanan Keluarga Berencana Desa Village Family Planning Service Unit
(1)	(2)	(3)
Timang Gajah	1	30
Gajah Putih	1	10
Pintu Rime Gayo	4	23
Bukit	4	40
Wih Pesam	5	27
Bandar	3	35
Bener Kelipah	1	12
Syiah Utama	1	14
Mesidah	1	15
Permata	2	17
Bener Meriah	21	222

Sumber/Source: Badan Pemberdayaan, Perlindungan Anak, Dan Keluarga Berencana Kab. Bener Meriah/Women Empowerment, Family Planning, & Child Protection Office Bener Meriah Regency

Tabel
Table 4.2.7

Jumlah Pasangan Usia Subur (PUS) dan Jumlah Peserta Program Keluarga Berencana Aktif Menurut Jenis Kontrasepsi yang Digunakan dan Kecamatan di Kabupaten Bener Meriah, 2022
Number of Eligible Couples and Active Family Planning Program Participants by Types of Contraception and Sub-district in Bener Meriah Regency, 2022

Kecamatan Sub-district	Jumlah Pasangan Usia Subur Number of Eligible Couples	Jumlah Peserta Program Keluarga Berencana Menurut Jenis Kontrasepsi Number of Active Family Planning Program Participants by Types of Contraception			
		Intrauretrine Device (IUD)	Metode Operatif Wanita (MOW) Tubectomy	Metode Operatif Pria (MOP) Vasectomy	Kondom Condom
(1)	(2)	(3)	(4)	(5)	(6)
Timang Gajah	3 408	95	127	2	92
Gajah Putih	1 635	20	33	0	41
Pintu Rime Gayo	4 696	62	62	5	36
Bukit	4 715	184	130	1	184
Wih Pesam	3 431	68	101	4	173
Bandar	4 523	236	157	3	186
Bener Kelipah	927	45	40	0	20
Syiah Utama	376	5	3	0	0
Mesidah	1 146	29	28	0	11
Permata	3 422	183	70	2	31
Bener Meriah	28 279	927	751	17	774

Lanjutan Tabel/*Continued Table 4.2.7*

Kecamatan <i>Sub-district</i>	Jumlah Peserta Program Keluarga Berencana Menurut Jenis Kontrasepsi <i>Number of Active Family Planning Program Participants by Types of Contraception</i>			
	Implan <i>Impkants</i>	Suntikan <i>Injection</i>	Pil <i>Pills</i>	Jumlah <i>Total</i>
(1)	(7)	(8)	(9)	(10)
Timang Gajah	303	1 528	624	2 810
Gajah Putih	96	884	277	1 363
Pintu Rime Gayo	119	1 153	291	1 747
Bukit	273	1 347	991	3 141
Wih Pesam	251	1 451	661	2 755
Bandar	328	1 651	885	3 574
Bener Kelipah	41	410	115	674
Syiah Utama	44	232	20	232
Mesidah	94	390	216	390
Permata	391	1 222	401	1 222
Bener Meriah	1 940	10 268	4 481	17 908

Sumber/*Source*: Badan Pemberdayaan, Perlindungan Anak, Dan Keluarga Berencana Kab. Bener Meriah/*Women Empowerment, Family Planning, & Child Protection Office Bener Meriah Regency*

Tabel
Table 4.2.8

Jumlah Perkiraan Permintaan Masyarakat (PPM) dan Jumlah Peserta Baru Program Keluarga Berencana Menurut Jenis Kontrasepsi yang Digunakan dan Kecamatan di Kabupaten Bener Meriah, 2022
Number of Estimated Family Planning Program Membership Demand and New Family Planning Program Participants by Types of Contraception and Sub-district in Bener Meriah Regency, 2022

Kecamatan Sub-district	Jumlah Perkiraan Permintaan Masyarakat Estimated Family Planning Program Membership Demand	Jumlah Peserta Program Keluarga Berencana Menurut Jenis Kontrasepsi Number of Active Family Planning Program Participants by Types of Contraception			
		Intrauretrine Device (IUD)	Metode Operatif Pria (MOP) Vasectomy	Metode Operatif Wanita (MOW) Tubectomy	Implan Implants
(1)	(2)	(3)	(4)	(5)	(6)
Timang Gajah	534	14	-	-	106
Gajah Putih	241	-	-	-	38
Pintu Rime Gayo	290	31	-	-	92
Bukit	693	118	-	66	128
Wih Pesam	514	21	-	-	171
Bandar	769	15	-	-	80
Bener Kelipah	159	6	-	-	14
Syiah Utama	46	-	-	-	-
Mesidah	159	4	-	-	33
Permata	475	14	-	-	57
Bener Meriah	388-	223	-	66	719

Lanjutan Tabel/*Continued Table* 4.2.8

Kecamatan <i>Sub-district</i>	Jumlah Peserta Program Keluarga Berencana Menurut Jenis Kontrasepsi <i>Number of Active Family Planning Program Participants by Types of Contraception</i>			
	Suntikan <i>Injection</i>	Pil <i>Pills</i>	Kondom <i>Condom</i>	Jumlah <i>Total</i>
(1)	(7)	(8)	(9)	(10)
Timang Gajah	49	30	3	202
Gajah Putih	137	17	4	196
Pintu Rime Gayo	68	4	5	200
Bukit	163	226	76	777
Wih Pesam	127	57	22	398
Bandar	121	18	5	239
Bener Kelipah	17	6	0	43
Syiah Utama	65	5	0	70
Mesidah	7	6	0	50
Permata	45	17	1	134
Bener Meriah	799	386	116	2 309

Sumber/*Source*: Badan Pemberdayaan, Perlindungan Anak, Dan Keluarga Berencana Kab. Bener Meriah/*Women Empowerment, Family Planning, & Child Protection Office Bener Meriah Regency*

Tabel
Table 4.2.9

Jumlah Dokter Spesialis, Dokter Umum, dan Dokter Gigi Menurut Sarana Pelayanan Kesehatan di Kabupaten Bener Meriah, 2022
Number of Medical Specialist, General Practitioner, and Dentist by Type of Health Facility in Bener Meriah Regency, 2022

Unit Kerja <i>Type of Health Facility</i>	Dokter Spesialis <i>Medical Specialist</i>	Dokter Umum <i>General Practitioner</i>	Dokter Gigi <i>Dentist</i>
(1)	(2)	(3)	(4)
Puskesmas <i>Public Health Center</i>	0	41	18
Rumah Sakit <i>Hospital</i>	16	25	3
Bener Meriah	16	66	21

Sumber/Source: Dinas Kesehatan Kab. Bener Meriah/*Public Health Service of Bener Meriah Regency*

Tabel
Table 4.2.10

Distribusi Persentase Penduduk yang Mempunyai Keluhan Kesehatan Selama Sebulan Terakhir dan Tidak Berobat Jalan Menurut Jenis Kelamin dan Alasan Utama Tidak Berobat Jalan, 2022
Percentage Distribution of People Who Had Health Complaint During a Month Prior to the Survey and Had Not Outpatient by Sex and Main Reason for not Outpatient, 2022

Jenis Kelamin Sex	Tidak punya biaya berobat No money for outpatient	Tidak ada biaya transportasi No money for transportation	Tidak ada sarana transportasi No transportation utilities
(1)	(2)	(3)	(4)
Laki-Laki Male	0,00	0,00	0,63
Perempuan Female	0,00	0,00	0,00
Laki-Laki+Perempuan Male+Female	0,00	0,00	0,63

Lanjutan Tabel/*Continued Table* 4.2.10

Jenis Kelamin <i>Sex</i>	Waktu tunggu pelayanan lama <i>Long lay time for health services</i>	Mengobati sendiri <i>Self treatment</i>	Tidak ada yang mendampingi <i>No accompanying</i>
(1)	(5)	(6)	(7)
Laki-Laki <i>Male</i>	0,00	90,75	0,00
Perempuan <i>Female</i>	0,00	92,86	0,00
Jumlah/Total	0,00	91,84	0,00

Lanjutan Tabel/*Continued Table* 4.2.10

Jenis Kelamin <i>Sex</i>	Merasa tidak perlu <i>Not necessary</i>	Khawatir Terpapar Covid-19 <i>Worried about being exposed to Covid-19</i>	Fasilitas tidak beroperasi karena Covid-19 <i>Facilities not operating due to Covid-19</i>	Lainnya <i>Others</i>	Jumlah <i>Total</i>
(1)	(8)			(9)	(10)
Laki-Laki <i>Male</i>	7,18	0,00	N/A	1,44	100,00
Perempuan <i>Female</i>	7,14	0,00	N/A	0,00	100,00
Jumlah/Total	7,16	0,00	N/A	,70	100,00

Sumber/*Source*: BPS, Survei Sosial Ekonomi Nasional (Susenas)/BPS-Statistics Indonesia, National Socioeconomic Survey

Tabel 4.2.11
Table

Persentase Penduduk yang Memiliki Jaminan Kesehatan Menurut Jenis Kelamin dan Jenis Jaminan di Kabupaten Bener Meriah , 2022
Percentage of Population Who Has Health Insurance by Sex Sub-Districts and Types of Health Insurance in Bener Meriah Regency, 2022

Jenis Kelamin <i>Sex</i>	BPJS Kesehatan Penerima Bantuan Iuran (PBI) <i>BPJS Health Insurance for poor and near poor</i>	BPJS Kesehatan Non- Penerima Bantuan Iuran (Non-PBI) <i>Non-PBI BPJS Health</i>
(1)	(2)	(3)
Laki-Laki <i>Male</i>	96,02	N/A
Perempuan <i>Female</i>	96,30	N/A
Laki-Laki + Perempuan / Male + Female	96,16	N/A

Lanjutan Tabel/*Continued Table* 4.2.11

Jenis Kelamin <i>Sex</i>	Jamkesda <i>Regional Health Insurance</i>	Asuransi Swasta <i>Private Insurance</i>	Perusahaan/Kantor <i>Company/Office</i>
(1)	(4)	(5)	(6)
Laki-Laki <i>Male</i>	6,03	0,09	0,00
Perempuan <i>Female</i>	7,60	0,16	0,00
Laki-Laki + Perempuan / Male + Female	6,80	0,13	0,00

Sumber/*Source*: BPS, Survei Sosial Ekonomi Nasional (Susenas)/BPS-Statistics Indonesia, National Socioeconomic Survey

Tabel 4.2.12 **Jumlah Kasus 10 Penyakit Terbanyak Berdasarkan Rawat Jalan Puskesmas di Kabupaten Bener Meriah, 2022**
10 Most Common Regionally Notifiable Disease in by outpatient the Public Health Center in Bener Meriah Regency, 2022

Unit Kerja <i>Type of Health Facility</i>	Jumlah Kasus <i>Number of Cases</i>
(1)	(2)
<i>Hypertensi</i>	10 797
<i>ISPA</i>	6.88
<i>Gastritis</i>	6 666
<i>Dispepsia</i>	6 374
<i>Influenza</i>	5 995
<i>Fever Of Unknow Origin</i>	5 949
<i>Whooping Cough</i>	5 742
<i>Comond Cold</i>	4 939
<i>Dermatitis</i>	2 522
<i>Headache</i>	2 383

Sumber/Source: Dinas Kesehatan Kab. Bener Meriah/*Public Health Service of Bener Meriah Regency*

Tabel
Table 4.2.13**Jumlah Penyakit Menurut Pusat Kesehatan Masyarakat (Puskesmas) dan Rumah Sakit di Kabupaten Bener Meriah, 2022**
Number of Diseases by Coordinating Public Health Center and Hospital in Bener Meriah Regency, 2022

<i>Puskesmas/Rumah Sakit Coordinating Public Health Center/Hospital</i>	<i>Deman Berdarah Dengue Fever</i>	<i>Diare Diarrhea</i>	<i>Tuberculosis</i>	<i>Malaria</i>
(1)	(2)	(3)	(4)	(5)
<i>Bandar</i>	116	6	180	-
<i>Bener Kelipah</i>	-	12	6	-
<i>Simpang Tiga</i>	-	170	116	2
<i>Ronga-ronga</i>	-	122	97	-
<i>Mesidah</i>	-	44	50	-
<i>Buntul Kemumu</i>	-	108	72	-
<i>Ramung</i>	-	65	31	-
<i>Singah Mulo</i>	-	120	24	-
<i>Blang Rakal</i>	1	68	14	-
<i>Samar Kilang</i>	-	0	23	-
<i>Lampahan</i>	-	112	88	4
<i>Pante Raya</i>	2	99	165	15
<i>Simpang Teritit</i>	-	41	11	-
Bener Meriah	119	967	877	21

Sumber/Source: Dinas Kesehatan Kab. Bener Meriah/Public Health Service of Bener Meriah Regency

Tabel 4.2.14 **Persentase Wanita Berumur 10 Tahun Keatas Berdasarkan Umur Perkawinan Pertama di Kabupaten Bener Meriah, 2022**
Percentage of Female Population Over 10 years-old by The Age of First Marriage in Bener Meriah Regency, 2022

Umur Perkawinan Pertama (tahun) <i>Age of First Marriage (years-old)</i>	Persentase <i>Percentage</i>
(1)	(2)
≤ 16 tahun/ <i>years-old</i>	5,72
17 – 18 tahun/ <i>years-old</i>	19,37
19 – 20 tahun/ <i>years-old</i>	24,73
≥ 21 tahun/ <i>years-old</i>	50,18
Jumlah/Total	100

Sumber/Source: BPS, Survei Sosial Ekonomi Nasional (Susenas)/BPS-Statistics Indonesia, National Socioeconomic Survey

Tabel 4.2.15
Table

**Angka Kesakitan Menurut Jenis Kelamin di Kabupaten
Bener Meriah, 2022**
Morbidity Rate by Sex in Bener Meriah Regency, 2022

<i>Angka Pesakitan</i>		<i>2022</i>
<i>Morbidity Rate</i>		
(1)	(2)	(3)
Laki-Laki		...
<i>Male</i>		...
Perempuan		...
<i>Female</i>		...

Sumber/Source: BPS, Survei Sosial Ekonomi Nasional (Susenas)/BPS-Statistics Indonesia, National Socioeconomic Survey

Tabel
Table 4.2.16

Persentase Penduduk yang Berobat Jalan Berdasarkan Tempat/Cara Berobat di Kabupaten Bener Meriah, 2022
Percentage of Outpatient by Type of Health Facility in Bener Meriah Regency, 2022

Jenis Kelamin Sex	Jenis Fasilitas Kesehatan Type of Health Facility	
	Rumah Sakit Pemerintah State Hospital	Rumah Sakit Swasta Private Hospital
(1)	(2)	(3)
Laki-Laki/Male		
Ya/Make Use of	6,25	0,00
Tidak/Doesn't Make Use of	93,75	100,00
Jumlah/Total	100	100,00
Perempuan/Female		
Ya/Make Use of	6,50	1,34
Tidak/Doesn't Make Use of	93,50	98,66
Jumlah/Total	100	100,00
Laki-laki + Perempuan/Male + Female		
Ya/Make Use of	6,38	0,69
Tidak/Doesn't Make Use of	93,62	99,31
Jumlah/Total	100	100,00

Sumber/Source: BPS, Survei Sosial Ekonomi Nasional (Susenas)/BPS-Statistics Indonesia, National Socioeconomic Survey

Tabel 4.2.17
Table

Persentase Penduduk yang Berobat Jalan Berdasarkan Tempat/Cara Berobat di Kabupaten Bener Meriah, 2022
Percentage of Outpatient by Type of Health Facility in Bener Meriah Regency, 2022

Jenis Kelamin Sex	Jenis Fasilitas Kesehatan Type of Health Facility	
	Praktik Dokter/bidan Doctor/Midwife Practice	Praktik Dokter Bersama Joint Doctors Practice
(1)	(2)	(3)
Laki-Laki/Male		
Ya/Make Use of	32,80	19,84
Tidak/Doesn't Make Use of	67,20	80,16
Jumlah/Total	100,00	100,00
Perempuan/Female		
Ya/Make Use of	33,46	10,66
Tidak/Doesn't Make Use of	66,54	89,34
Jumlah/Total	100,00	100,00
Laki-laki + Perempuan/Male + Female		
Ya/Make Use of	33,14	15,15
Tidak/Doesn't Make Use of	66,86	84,85
Jumlah/Total	100,00	100,00

Sumber/Source: BPS, Survei Sosial Ekonomi Nasional (Susenas)/BPS-Statistics Indonesia, National Socioeconomic Survey

Tabel
Table 4.2.18**Persentase Penduduk Menurut Tempat Rawat Inap di
Kabupaten Bener Meriah, 2022**
*Percentage of Population by Type of Health Facility in Bener
Meriah Regency, 2022*

Tempat Rawat Inap <i>Type of Health Facility</i>	Pernah Rawat Inap? (%) <i>Had Been Hospitalized? (%)</i>		
	Ya <i>Yes</i>	Tidak <i>No</i>	Jumlah <i>Total</i>
(1)	(2)	(3)	(4)
Rumah Sakit Pemerintah <i>State Hospital</i>	72,57	27,43	100,00
Rumah Sakit Swasta <i>Private Hospital</i>	7,07	92,93	100,00
Praktek Dokter/Bidan <i>Clinic</i>	0,00	100,00	100,00
Praktik Dokter Bersama <i>Joint Doctors Practice</i>	12,79	87,21	100,00

Sumber/Source: BPS, Survei Sosial Ekonomi Nasional (Susenas)/BPS-Statistics Indonesia, National Socioeconomic Survey

Tabel
Table 4.2.19**Data Rawat Inap Menurut Cakupan Kegiatan di Rumah
Sakit Umum Daerah Muyang Kute, 2022**
*Hospitalization Data at General Hospital Muyang Kute,
2022*

Rincian <i>Details</i>	RSUD Muyang Kute <i>General Hospital Muyang Kute</i>
(1)	(2)
Jumlah Pasien Rawat Inap (jiwa) <i>Number of Inpatient (person)</i>	7 034
Jumlah Hari Dirawat (hari) <i>Number of Days Hospitalized (days)</i>	26 422
Jumlah Tempat Tidur (tempat tidur) <i>Number of Beds (beds)</i>	154
Persentase Pemakaian Tempat Tidur (%) <i>Bed Occupancy Rate/BOR4 (%)</i>	50%
Rata-rata Lama Rawatan (hari) <i>Length of Stay/LOS (days)</i>	3 hari
Rata-rata Hari, Tempat Tidur Tidak Ditempati (hari) <i>Turn Over Interval/TOI (days)</i>	4 hari
Frekuensi Pemakaian Tempat Tidur (kali) <i>Bed Turn Over/BTO (times)</i>	50 kali
Angka Kematian Kasar (per mil) <i>Gross Death Rate/GDR (per mille)</i>	18%
Angka Kematian Bersih (per mil) <i>Net Death Rate/NDR (per mille)</i>	9%

Sumber/Source: Rumah Sakit Umum Daerah Muyang Kute/General Hospital Muyang Kute

Tabel 4.2.20 Jumlah Kunjungan Rawat Jalan dan Rawat Inap Menurut Jenis Pelayanan di Rumah Sakit Umum Daerah Muyang Kute, 2022
Number of Outpatient and Inpatient by Type of Service at General Hospital Muyang Kute, 2022

Rincian Details	Jumlah Pasien (jiwa) Number of Patient (persons)	
	Rawat Jalan Outpatient	Rawat Inap Inpatient
(1)	(2)	(3)
Asuransi Kesehatan (Askes) Health Insurance	0	0
Umum General	2 075	75
Jaringan Pengaman Sosial Social Security	26 130	6 959

Sumber/Source: Rumah Sakit Umum Daerah Muyang Kute/General Hospital Muyang Kute

Tabel
Table 4.2.21

Jumlah Ibu Hamil, Melakukan Kunjungan K1, Kunjungan K4, Kurang Energi Kronis (KEK), dan Mendapat Tablet Zat Besi (Fe) di Kabupaten Bener Meriah, 2022
Number of Pregnant Women, Those With One Visit & Four Visit of Antenatal Care, Chronic Energy Deficiency (CED), and Received Iron Supplement in Bener Meriah Regency, 2022

Uraian <i>Details</i>	Jumlah <i>Total</i>
(1)	(2)
Jumlah Ibu Hamil <i>Number of Pregnant Women</i>	3 875
Melakukan Kunjungan Sekali <i>One Visit</i>	3 385
Melakukan Kunjungan Empat Kali <i>Four Visit</i>	3 040
Mendapatkan Zat Besi (FE1)	3 292

Sumber/Source: Dinas Kesehatan Kab. Bener Meriah/*Public Health Service of Bener Meriah Regency*

Tabel 4.2.22 **Jumlah Bayi Lahir, Bayi Berat Badan Lahir Rendah (BBLR), BBLR Dirujuk, dan Balita Bergizi Buruk di Kabupaten Bener Meriah, 2022**
Number of Births, Babies with Low Birth Weights (LBW), Treated LBW, and Malnutrition Cases in Bener Meriah Regency, 2022

Rincian Details	Jumlah Total
(1)	(2)
Bayi Lahir Births	3 031
Bayi Berat Badan Lahir Rendah (BBLR) Babies with Low Birth Weight (LBW)	
Jumlah Total	227
Dirujuk Treated	227
Gizi Buruk Malnutrition	6

Sumber/Source: Dinas Kesehatan Kab. Bener Meriah/Public Health Service of Bener Meriah Regency

Tabel
Table 4.2.23**Persentase Rumah Tangga Berdasarkan Sumber
Penerangan di Kabupaten Bener Meriah, 2021-2022**
*Percentage of Households by Source of Lighting in Bener
Meriah Regency, 2021-2022*

Sumber Penerangan <i>Source of Lightning</i>	Tahun <i>Year</i>	
	2021	2022
(1)	(2)	(3)
Perusahaan Listrik Negara (PLN)/ <i>State Electricity Company</i>	98,35	99,36
Non Perusahaan Listrik Negara/ <i>Non State Electricity Company</i>	1,65	,44
Bukan Listrik/ <i>Living without electricity</i>	0,00	,20
Jumlah/Total	100,00	100,00

Sumber/Source: BPS, Survei Sosial Ekonomi Nasional (Susenas)/BPS-Statistics Indonesia, National Socioeconomic Survey

Tabel 4.2.24 **Persentase Rumah Tangga Berdasarkan Fasilitas Tempat Buang Air Besar di Kabupaten Bener Meriah, 2022**
Table **Percentage of Households by Type of Toilet Facility in Bener Meriah Regency, 2022**

Fasilitas Tempat Buang Air Besar <i>Type of Toilet Facility</i>	Persentase Rumah Tangga (%) <i>Percentage of Households (%)</i>
(1)	(2)
Ada, Digunakan oleh Anggota Rumah Tangga Sendiri <i>Toilet available, used by respective household</i>	90,36
Ada, Digunakan Bersama dengan Rumah Tangga Lain <i>Toilet available, used by multiple households</i>	4,75
Ada, di fasilitas Mandi, Cuci, Kakus (MCK) Umum <i>Public Toilet</i>	1,89
Ada, Tapi Anggota Rumah Tangga Tidak Menggunakan <i>Toilet available, albeit unused</i>	0,08
Tidak Ada Fasilitas <i>No Toilet Facility</i>	2,92

Sumber/Source: BPS, Survei Sosial Ekonomi Nasional (Susenas)/BPS-Statistics Indonesia, National Socioeconomic Survey

Tabel
Table 4.2.25

**Persentase Rumah Tangga Berdasarkan Luas Lantai (m²)
di Kabupaten Bener Meriah, 2022**
*Percentage of Households by Floor Area (m²) in Bener
Meriah Regency, 2022*

Luas Lantai (m ²) Floor Area (m ²)	Persentase Rumah Tangga (%) Percentage of Households (%)
(1)	(2)
≤ 19	1,48
20 – 49	22,09
50 – 99	42,03
100 – 149	24,97
≥ 150	9,42
Jumlah/Total	100,00

Sumber/Source: BPS, Survei Sosial Ekonomi Nasional (Susenas)/BPS-Statistics Indonesia, National Socioeconomic Survey

Tabel
Table 4.2.26**Persentase Rumah Tangga Berdasarkan Sumber Air
Minum di Kabupaten Bener Meriah, 2022**
*Percentage of Households by Source of Drinking Water in
Bener Meriah Regency, 2022*

Luas Lantai (m²) Floor Area (m²)	Persentase Rumah Tangga (%) Percentage of Households (%)
(1)	(2)
Air Kemasan Bermerk dan Air Isi Ulang <i>Bottled and Refilled Water</i>	5,77
Leding Meteran <i>Metered Tap Water</i>	12,63
Sumur Bor/Pompa <i>Draw Well</i>	3,09
Sumur Terlindung <i>Protected Draw Well</i>	11,74
Sumur Tak Terlindung <i>Unprotected Draw Well</i>	2,35
Mata Air Terlindung dan Mata Air Tak Terlindung <i>Protected and Unprotected Wellhead</i>	59,14
Air Permukaan <i>River Water</i>	3,32
Air Hujan <i>Rain Water</i>	1,75
Lainnya <i>Others</i>	0,20
Jumlah/Total	100,00

Sumber/Source: BPS, Survei Sosial Ekonomi Nasional (Susenas)/BPS-Statistics Indonesia, National Socioeconomic Survey

4.3 AGAMA DAN SOSIAL LAINNYA RELIGION AND OTHER SOCIAL AFFAIRS

Tabel 4.3.1 Jumlah Penduduk Menurut Kecamatan dan Agama yang Dianut di Kabupaten Bener Meriah, 2022
Population by Subdistrict and Religion in Bener Meriah Regency, 2022

Kecamatan Subdistrict	Islam	Protestan Protestant	Katolik Catholic	Hindu	Budha Buddha	Lainnya Others
(1)	(2)	(3)	(4)	(5)	(6)	(7)
Timang Gajah	22 818	13	6	-	-	-
Gajah Putih	9 818	5	-	-	-	-
Pintu Rime Gayo	15 911	14	-	-	1	-
Bukit	31 485	11	4	-	6	-
Wih Pesam	25 632	22	1	-	26	-
Bandar	29 345	24	5	1	4	-
Bener Kelipah	5 479	1	-	-	-	-
Syiah Utama	2 556	-	-	-	-	-
Mesidah	5 798	-	1	-	-	-
Permata	22 426	3	-	-	-	-
Bener Meriah	171 252	93	17	1	37	-

Catatan/Note: ...

Sumber/Source: Dinas Kependudukan dan Catatan Sipil Kab. Bener Meriah/Population and Civil Registration Services of Bener Meriah Regency

Tabel 4.3.2 Jumlah Tempat Peribadatan Menurut Kecamatan di Kabupaten Bener Meriah, 2022
Number of Places of Worship by Subdistrict in Bener Meriah Regency, 2022

Kecamatan Subdistrict	Masjid Mosque	Mushola Pray Room	Gereja Protestan Protestant Church	Gereja Katholik Catholic Church	Pura Temple	Vihara
(1)	(2)	(3)	(4)	(5)	(6)	(7)
Timang Gajah	23	50	-	-	-	-
Gajah Putih	6	24	-	-	-	-
Pintu Rime Gayo	27	14	-	-	-	-
Bukit	16	84	-	-	-	-
Wih Pesam	23	29	-	-	-	-
Bandar	18	54	-	-	-	-
Bener Kelipah	2	16	-	-	-	-
Syiah Utama	4	12	-	-	-	-
Mesidah	7	8	-	-	-	-
Permata	27	41	-	-	-	-
Bener Meriah	153	332	0	0	0	0

Catatan/Note: Data sejak tahun 2019 merujuk pada perhitungan mushola di mana di dalamnya termasuk bangunan khusus mushola atau ruangan mushola yang terdapat di gedung sekolah, perkantoran, atau bangunan umum lainnya/ Musallah data since 2019 including stand-alone building established as musallah or specific room inside school, office, and other public places which is used as a musallah

Sumber/Source: Kementerian Agama Kab. Bener Meriah/Religious Ministry of Bener Meriah Regency

Tabel
Table 4.3.3**Jumlah Desa¹/Kelurahan yang Mengalami Bencana Alam²
Menurut Kecamatan di Kabupaten Bener Meriah, 2019–
2021**
**Number of Villages¹/Kelurahan that Had Natural Disaster²
by Subdistrict in Bener Meriah Regency,, 2020–2022**

Kecamatan Subdistrict	Banjir/Flood		
	2020	2021	2022
(1)	(2)	(3)	(4)
Timang Gajah	2	3	1
Gajah Putih	–	–	–
Pintu Rime Gayo	–	–	–
Bukit	2	–	1
Wih Pesam	2	–	–
Bandar	–	–	–
Bener Kelipah	–	–	–
Syiah Utama	–	–	–
Mesidah	–	–	–
Permata	–	–	–
Bener Meriah	6	3	2

Lanjutan Tabel/*Continued Table* 4.3.3

Kecamatan Subdistrict	Gempa Bumi/ <i>Earthquake</i>		
	2020	2021	2022
(1)	(5)	(6)	(7)
Timang Gajah	–	–	2
Gajah Putih	–	–	–
Pintu Rime Gayo	–	–	3
Bukit	–	–	9
Wih Pesam	–	–	–
Bandar	–	–	–
Bener Kelipah	–	–	10
Syiah Utama	–	–	2
Mesidah	–	–	–
Permata	–	–	–
Bener Meriah	–	–	26

Lanjutan Tabel/*Continued Table* 4.3.3

Kecamatan <i>Subdistrict</i>	Tanah Longsor/ <i>Landslide</i>		
	2020	2021	2022
(1)	(8)	(9)	(10)
Timang Gajah	4	9	5
Gajah Putih	–	6	3
Pintu Rime Gayo	1	3	2
Bukit	3	2	4
Wih Pesam	1	–	4
Bandar	–	1	1
Bener Kelipah	–	–	–
Syiah Utama	–	–	2
Mesidah	–	–	1
Permata	–	1	5
Bener Meriah	9	22	27

Catatan/*Note*: 2020 dan 2021

¹ Desa pada tabel ini termasuk Unit Permukiman Transmigrasi (UPT) yang masih dibina oleh kementerian terkait dan nagari di Provinsi Sumatera Barat/*Villages in this table are included in Transmigration Settlement Unit which is still fostered by the relevant ministries and the nagari in the Province of Sumatera Barat*

² Kejadian dalam setahun sebelum tahun pencacahan/*Occured during the last one year before the enumeration years 2022*

¹ Desa pada tabel ini termasuk Unit Permukiman Transmigrasi (UPT) yang masih dibina oleh kementerian terkait dan nagari di Provinsi Sumatera Barat/*Villages in this table are included in Transmigration Settlement Unit which is still fostered by the relevant ministries and the nagari in the Province of Sumatera Barat*

² Terjadi dalam tiga tahun sampai dengan saat pencacahan/*Occured during the last three years by the time of enumeration*

Sumber/*Source*: BPS, Pendataan Potensi Desa (Podes)/*BPS-Statistics Indonesia, Village Potential Data Collecting*

Tabel
Table 4.3.4**Jumlah Jemaah Haji yang Diberangkatkan¹ ke Tanah Suci Mekah Menurut Kecamatan di Kabupaten Bener Meriah, 2020-2022**
Number of Hajj Pilgrims Departured¹ to the Holyland of Mecca by Subdistricts in Bener Meriah Regency, 2019-2021

Kecamatan Subdistricts	2020		2021		2022	
	Laki-Laki Male	Perempuan Female	Laki-Laki Male	Perempuan Female	Laki-Laki Male	Perempuan Female
(1)	(2)	(3)	(4)	(5)	(6)	(7)
Timang Gajah	-	-	-	-	-	3
Gajah Putih	-	-	-	-	-	-
Pintu Rime Gayo	-	-	-	-	-	-
Bukit	-	-	-	-	4	11
Wih Pesam	-	-	-	-	-	4
Bandar	-	-	-	-	4	15
Bener Kelipah	-	-	-	-	-	1
Syiah Utama	-	-	-	-	-	-
Mesidah	-	-	-	-	3	8
Permata	-	-	-	-	-	2
Bener Meriah	-	-	-	-	11	44

Catatan/Note: Tidak ada keberangkatan Jemaah haji tahun 2020 dan 2021 dikarenakan pandemi/There was no departure for hajj in 2021 and 2022 due to the pandemic

Sumber/Source: Kementerian Agama Kab. Bener Meriah/Ministry of Religion of Bener Meriah Regency

Tabel
Table 4.3.5**Nikah, Talak dan Cerai di Kabupaten Bener Meriah, 2020-2022**
Number of Marriages and Divorces in Bener Meriah Regency, 2020-2022

Kecamatan Subdistricts	Nikah ^{1,2,3} / Marriages ^{1,2,3}		
	2020	2021	2022
(1)	(2)	(3)	(4)
Timang Gajah	193	130	160
Gajah Putih	65	60	66
Pintu Rime Gayo	156	125	128
Bukit	250	289	299
Wih Pesam	262	187	193
Bandar	224	207	228
Bener Kelipah	82	42	62
Syiah Utama	32	31	14
Mesidah	38	27	41
Permata	210	166	179
Bener Meriah	1 512	1 270	1370

Lanjutan Tabel/Continued Table 4.3.5

Bulan Months	Talok dan cerai ^{2,4} / Divorces ^{2,4}		
	2020	2021	2022
(5)	(8)	(9)	(10)
Januari/January	30	52	57
Februari/February	32	33	63
Maret/March	33	38	37
April/April	31	24	8
Mei/May	13	-	38
Juni/June	26	34	37
Juli/July	43	21	19
Agustus/August	27	36	32
September/September	23	21	24
Oktober/October	28	29	34
November/November	20	35	31
Desember/December	8	-	7
Sisa Tahun Lalu	35	5	1
Bener Meriah	349	320	388

Catatan/Note: ¹ Termasuk bedolan (nikah di luar KUA)/Including non formal registration

² Hanya untuk yang beragama Islam/Applies only for moslem

Sumber/Source: ³ Kementerian Agama Kabupaten Bener Meriah/Ministry of Religious Affairs Bener Meriah Regency

⁴ Mahkamah Syariah Simpang Tiga Redelong/Simpang Tiga Redelong Islamic Court

Tabel
Table 4.3.6**Jumlah Perceraian Menurut Faktor dan Kecamatan di Kabupaten Bener Meriah, 2022**
Number of Divorces by Factors and Subdistricts in Bener Meriah Regency, 2022

Kecamatan Subdistricts	Zina Adultery	Mabuk Drunk	Madat Drug Addict	Judi Gambling	Meninggal- kan Salah Satu Pihak Split Up	Dihukum Penjara Jail
(1)	(2)	(3)	(4)	(5)	(6)	(7)
Timang Gajah					6	
Gajah Putih					4	
Pintu Rime Gayo					1	
Bukit					6	1
Wih Pesam			1		2	
Bandar					4	
Bener Kelipah						1
Syiah Utama						
Mesidah				1	1	
Permata				1	4	1
Bener Meriah			1	2	28	3

Lanjutan Tabel/Continued Table 4.3.6

Kecamatan <i>Subdistricts</i>	Poligami <i>Polygamy</i>	Kekerasan Dalam Rumah Tangga <i>Domestic Violence</i>	Cacat Badan <i>Disability</i>	Perselisihan dan Pertengkaran Terus Menerus <i>Constant Disputes and Quarrel</i>
(1)	(8)	(9)	(10)	(11)
Timang Gajah		1	1	22
Gajah Putih			1	16
Pintu Rime Gayo		1		17
Bukit	1	1		69
Wih Pesam	1	2		31
Bandar		2	1	43
Bener Kelipah				14
Syiah Utama				6
Mesidah				10
Permata	1		2	27
Bener Meriah	3	7	5	255

Lanjutan Tabel/*Continued Table* 4.3.6

Kecamatan <i>Subdistricts</i>	Kawin Paksa <i>Forced Marriage</i>	Murtad <i>Apostate</i>	Ekonomi <i>Economy</i>	Lain-lain <i>Others</i>	Jumlah <i>Total</i>
(1)	(12)	(13)	(14)	(15)	(16)
Timang Gajah			2		32
Gajah Putih					21
Pintu Rime Gayo			2		21
Bukit			4		82
Wih Pesam			2		39
Bandar			3		53
Bener Kelipah			1		16
Syiah Utama			1		7
Mesidah			3		15
Permata			5		41
Bener Meriah			23		327

Sumber/*Source*: Mahkamah Syariah Simpang Tiga Redelong/*Simpang Tiga Redelong Islamic Court*

Tabel 4.3.7 Jumlah Kejadian Bencana Alam Menurut Kecamatan di Kabupaten Bener Meriah, 2022
Number of Natural Disaster Events by Subdistricts in Bener Meriah Regency, 2022

Kecamatan Subdistricts	Gempa Bumi Earthquake	Letusan Gunung Api Volcanic Eruption	Tsunami Tsunami	Tanah Longsor Landslide	Banjir Floods	Banjir Bandang Flash Floods
(1)	(2)	(3)	(4)	(5)	(6)	(7)
Timang Gajah	-	-	-	1	-	-
Gajah Putih	-	-	-	-	-	-
Pintu Rime Gayo	-	-	-	1	-	-
Bukit	-	-	-	2	-	-
Wih Pesam	-	-	-	-	-	-
Bandar	-	-	-	-	-	-
Bener Kelipah	-	-	-	2	-	-
Syiah Utama	-	-	-	-	-	-
Mesidah	-	-	-	2	-	1
Permata	-	-	-	1	-	5
Bener Meriah	-	-	-	9	-	6

Lanjutan Tabel/*Continued Table 4.3.7*

Kecamatan <i>Subdistricts</i>	Kekeringan <i>Drought</i>	Kebakaran Hutan dan Lahan <i>Forest and Land Fires</i>	Kebakaran Pemukiman <i>Residential Fires</i>	Angin Puting Beliung <i>Tornado</i>	Gelombang Pasang <i>Tidal Wave</i>	Abrasi <i>Abrasion</i>
(1)	(8)	(9)	(10)	(11)	(12)	(13)
Timang Gajah	-	-	-	-	-	-
Gajah Putih	-	-	-	-	-	-
Pintu Rime Gayo	-	4	3	1	-	-
Bukit	-	1	2	6	-	-
Wih Pesam	-	-	-	-	-	-
Bandar	-	1	4	-	-	-
Bener Kelipah	-	-	2	-	-	-
Syiah Utama	-	-	-	-	-	-
Mesidah	-	-	1	-	-	-
Permata	-	-	3	1	-	-
Bener Meriah	-	6	15	8	-	-

Sumber/*Source*: Badan Nasional Penanggulangan Bencana Kabupaten Bener Meriah/*National Agency for Disaster Countermeasure Bener Meriah Regency*

Tabel
Table 4.3.8**Jumlah Korban yang Diakibatkan Bencana Alam Menurut Kecamatan di Kabupaten Bener Meriah, 2022**
Number of Victims Due to Natural Disaster by Subdistricts in Bener Meriah Regency, 2022

Kecamatan Subdistricts	Gempa Bumi/Earthquake		
	Meninggal dan Hilang Fatality and Missing	Luka-luka Casualty	Terdampak dan Mengungsi Affected and Evacuated
(1)	(2)	(3)	(4)
Timang Gajah	-	-	-
Gajah Putih	-	-	-
Pintu Rime Gayo	-	-	-
Bukit	-	-	-
Wih Pesam	-	-	-
Bandar	-	-	-
Bener Kelipah	-	-	-
Syiah Utama	-	-	-
Mesidah	-	-	-
Permata	-	-	-
Bener Meriah	-	-	-

Lanjutan Tabel/*Continued Table* 4.3.8

Kecamatan <i>Subdistricts</i>	Letusan Gunung Api/ <i>Volcanic Eruption</i>		
	Meninggal dan Hilang <i>Fatality and Missing</i>	Luka-luka <i>Casualty</i>	Terdampak dan Mengungsi <i>Affected and Evacuated</i>
(1)	(5)	(6)	(7)
Timang Gajah	-	-	-
Gajah Putih	-	-	-
Pintu Rime Gayo	-	-	-
Bukit	-	-	-
Wih Pesam	-	-	-
Bandar	-	-	-
Bener Kelipah	-	-	-
Syiah Utama	-	-	-
Mesidah	-	-	-
Permata	-	-	-
Bener Meriah	-	-	--

Lanjutan Tabel/*Continued Table* 4.3.8

Kecamatan <i>Subdistricts</i>	Tsunami/ <i>Tsunami</i>		
	Meninggal dan Hilang <i>Fatality and Missing</i>	Luka-luka <i>Casualty</i>	Terdampak dan Mengungsi <i>Affected and Evacuated</i>
(1)	(8)	(9)	(10)
Timang Gajah	-	-	1
Gajah Putih	-	-	-
Pintu Rime Gayo	-	-	1
Bukit	-	-	2
Wih Pesam	-	-	2
Bandar	-	-	-
Bener Kelipah	-	-	2
Syiah Utama	-	-	-
Mesidah	-	-	2
Permata	-	-	1
Bener Meriah	-	-	11

Lanjutan Tabel/*Continued Table* 4.3.8

Kecamatan <i>Subdistricts</i>	Tanah Longsor/ <i>Landslide</i>		
	Meninggal dan Hilang <i>Fatality and Missing</i>	Luka-luka <i>Casualty</i>	Terdampak dan Mengungsi <i>Affected and Evacuated</i>
(1)	(11)	(12)	(13)
Timang Gajah	1	-	-
Gajah Putih	-	-	-
Pintu Rime Gayo	-	-	-
Bukit	-	-	-
Wih Pesam	-	-	-
Bandar	-	-	-
Bener Kelipah	-	-	-
Syiah Utama	-	-	2
Mesidah	-	-	1
Permata	-	-	-
Bener Meriah	1	-	3

Lanjutan Tabel/Continued Table 4.3.8

Kecamatan Subdistricts	Banjir/Floods		
	Meninggal dan Hilang <i>Fatality and Missing</i>	Luka-luka <i>Casualty</i>	Terdampak dan Mengungsi <i>Affected and Evacuated</i>
(1)	(14)	(15)	(16)
Timang Gajah	-	-	-
Gajah Putih	-	-	-
Pintu Rime Gayo	-	-	-
Bukit	-	-	-
Wih Pesam	-	-	-
Bandar	-	-	-
Bener Kelipah	-	-	-
Syiah Utama	-	-	-
Mesidah	-	-	-
Permata	-	-	5
Bener Meriah	-	-	5

Lanjutan Tabel/*Continued Table* 4.3.8

Kecamatan <i>Subdistricts</i>	Banjir Bandang/ <i>Flash Floods</i>		
	Meninggal dan Hilang <i>Fatality and Missing</i>	Luka-luka <i>Casualty</i>	Terdampak dan Mengungsi <i>Affected and Evacuated</i>
(1)	(17)	(18)	(19)
Timang Gajah	-	-	-
Gajah Putih	-	-	-
Pintu Rime Gayo	-	-	-
Bukit	-	-	-
Wih Pesam	-	-	-
Bandar	-	-	-
Bener Kelipah	-	-	-
Syiah Utama	-	-	-
Mesidah	-	-	-
Permata	-	-	-
Bener Meriah	-	-	-

Lanjutan Tabel/Continued Table 4.3.8

Kecamatan Subdistricts	Kekeringan/Drought		
	Meninggal dan Hilang <i>Fatality and Missing</i>	Luka-luka <i>Casualty</i>	Terdampak dan Mengungsi <i>Affected and Evacuated</i>
(1)	(20)	(21)	(22)
Timang Gajah	-	-	-
Gajah Putih	-	-	-
Pintu Rime Gayo	-	-	4
Bukit	-	-	1
Wih Pesam	-	-	1
Bandar	-	-	1
Bener Kelipah	-	-	-
Syiah Utama	-	-	-
Mesidah	-	-	-
Permata	-	-	-
Bener Meriah	-	-	7

Lanjutan Tabel/*Continued Table* 4.3.8

Kecamatan <i>Subdistricts</i>	Kebakaran Hutan dan Lahan <i>Forest and Land Fires</i>		
	Meninggal dan Hilang <i>Fatality and Missing</i>	Luka-luka <i>Casualty</i>	Terdampak dan Mengungsi <i>Affected and Evacuated</i>
(1)	(23)	(24)	(25)
Timang Gajah	-	-	-
Gajah Putih	-	-	-
Pintu Rime Gayo	-	-	3
Bukit	-	-	2
Wih Pesam	-	-	1
Bandar	-	-	4
Bener Kelipah	-	-	2
Syiah Utama	-	-	-
Mesidah	-	-	1
Permata	-	-	3
Bener Meriah	0	0	16

Lanjutan Tabel/Continued Table 4.3.8

Kecamatan Subdistricts	Kebakaran Pemukiman/Residential Fires		
	Meninggal dan Hilang <i>Fatality and Missing</i>	Luka-luka <i>Casualty</i>	Terdampak dan Mengungsi <i>Affected and Evacuated</i>
(1)	(20)	(21)	(22)
Timang Gajah	-	-	-
Gajah Putih	-	-	-
Pintu Rime Gayo	-	-	1
Bukit	-	-	6
Wih Pesam	-	-	1
Bandar	-	-	-
Bener Kelipah	-	-	-
Syiah Utama	-	-	-
Mesidah	-	-	-
Permata	-	-	1
Bener Meriah	-	-	9

Lanjutan Tabel/*Continued Table* 4.3.8

Kecamatan <i>Subdistricts</i>	Angin Puting Beliung <i>Tornado</i>		
	Meninggal dan Hilang <i>Fatality and Missing</i>	Luka-luka <i>Casualty</i>	Terdampak dan Mengungsi <i>Affected and Evacuated</i>
(1)	(26)	(27)	(28)
Timang Gajah	-	-	-
Gajah Putih	-	-	-
Pintu Rime Gayo	-	-	-
Bukit	-	-	-
Wih Pesam	-	-	-
Bandar	-	-	-
Bener Kelipah	-	-	-
Syiah Utama	-	-	-
Mesidah	-	-	-
Permata	-	-	-
Bener Meriah	-	-	-

Lanjutan Tabel/Continued Table 4.3.8

Kecamatan <i>Subdistricts</i>	Gelombang Pasang <i>Tidal Wave</i>		
	Meninggal dan Hilang <i>Fatality and Missing</i>	Luka-luka <i>Casualty</i>	Terdampak dan Mengungsi <i>Affected and Evacuated</i>
(1)	(29)	(30)	(31)
Timang Gajah	-	-	-
Gajah Putih	-	-	-
Pintu Rime Gayo	-	-	-
Bukit	-	-	-
Wih Pesam	-	-	-
Bandar	-	-	-
Bener Kelipah	-	-	-
Syiah Utama	-	-	-
Mesidah	-	-	-
Permata	-	-	-
Bener Meriah	-	-	-

Lanjutan Tabel/*Continued Table* 4.3.8

Kecamatan <i>Subdistricts</i>	Abrasi/Abrasion		
	Meninggal dan Hilang <i>Fatality and Missing</i>	Luka-luka <i>Casualty</i>	Terdampak dan Mengungsi <i>Affected and Evacuated</i>
(1)	(32)	(33)	(34)
Timang Gajah	-	-	-
Gajah Putih	-	-	-
Pintu Rime Gayo	-	-	-
Bukit	-	-	-
Wih Pesam	-	-	-
Bandar	-	-	-
Bener Kelipah	-	-	-
Syiah Utama	-	-	-
Mesidah	-	-	-
Permata	-	-	-
Bener Meriah	-	-	-

Sumber/*Source*: Badan Nasional Penanggulangan Bencana Kabupaten Bener Meriah/*National Agency for Disaster Countermeasure Bener Meriah Regency*

Tabel
Table 4.3.9**Jumlah Kerusakan Rumah yang Diakibatkan Bencana Alam Menurut Kecamatan di Kabupaten Bener Meriah, 2021 dan 2022**
Number of Damaged Houses Due to Natural Disaster by Subdistricts in Bener Meriah Regency, 2021 and 2022

Kecamatan Subdistricts	Rusak Berat Severely Damaged		Rusak Sedang Damaged	
	2021	2022	2021	2022
(1)	(2)	(3)	(4)	(5)
Timang Gajah	-	1	-	1
Gajah Putih	1	-	-	2
Pintu Rime Gayo	2	7	1	1
Bukit	27	1	9	-
Wih Pesam	-	11	14	1
Bandar	5	4	8	2
Bener Kelipah	-	15	1	-
Syiah Utama	-	-	-	-
Mesidah	-	1	-	-
Permata	1	-	20	1
Bener Meriah	36	40	53	8

Lanjutan Tabel/*Continued Table 4.3.9*

Kecamatan Subdistricts	Rusak Ringan <i>Lightly Damaged</i>		Terendam <i>Submerged</i>	
	2021	2022	2021	2022
(1)	(6)	(7)	(8)	(9)
Timang Gajah	-	1	-	7
Gajah Putih	-	3	-	-
Pintu Rime Gayo	-	19	-	-
Bukit	-	14	-	24
Wih Pesam	2	1	-	-
Bandar	-	9	-	-
Bener Kelipah	-	-	-	-
Syiah Utama	-	-	-	2
Mesidah	-	-	-	-
Permata	-	2	-	-
Bener Meriah	2	49	-	33

Sumber/*Source*: Badan Nasional Penanggulangan Bencana Kabupaten Bener Meriah/*National Agency for Disaster Countermeasure Bener Meriah Regency*

Tabel 4.3.10 Jumlah Penerima Bantuan (kepala keluarga) dan Anggaran Bantuan Sosial Pangan Menurut Kecamatan di Kabupaten Bener Meriah, 2022
Number of Aid Recipients (head of household) and Food Social Assistance Budget by Subdistricts in Bener Meriah Regency, 2022

Kecamatan Subdistricts	Jumlah Penerima Bantuan (kepala keluarga)/Number of Beneficiaries (head of household)		Jumlah Anggaran (rupiah) Budget Amount (rupiahs)	
	Rencana Planning	Realisasi Realization	Rencana Planning	Realisasi Realization
(1)	(2)	(3)	(4)	(5)
Timang Gajah	1 440	1 429	Rp 1 086 075 000	Rp 1 080 575 000
Gajah Putih	815	808	Rp 648 975 000	Rp 645 600 000
Pintu Rime Gayo	1 377	1 299	Rp 1 154 280 000	Rp 1 147 550 000
Bukit	2 890	2 474	Rp 1 920 025 000	Rp 1 906 475 000
Wih Pesam	1 098	1 091	Rp 806 125 000	Rp 804 025 000
Bandar	1 429	1 509	Rp 1 118 750 000	Rp 1 104 975 000
Bener Kelipah	597	583	Rp 435 525 000	Rp 426 850 000
Syiah Utama	414	408	Rp 364 075 000	Rp 359 475 000
Mesidah	769	562	Rp 428 550 000	Rp 423 680 000
Permata	1 715	1 665	Rp 1 335 000	Rp 1 302 125 000
Bener Meriah	11 .98	11 761	Rp 9 297 400 000	Rp 7 201 300

Sumber/Source: Dinas Sosial Kab. Bener Meriah/Social Services of Bener Meriah Regency

Tabel
Table 4.3.11

Jumlah Masjid Menurut Kecamatan di Kabupaten Bener Meriah, 2022
Number of Mosque by Sub-district in Bener Meriah Regency, 2022

Kecamatan Subdistrict	Jumlah Masjid Number of Mosque				Jumlah Total
	Masjid Agung The Glorious Mosque	Masjid Besar The Greatest Mosque	Masjid Jamik Jamik Mosque	Masjid Bersejarah Mosque	
(1)	(2)	(3)	(4)	(5)	(6)
Timang Gajah	-	1	17	-	3
Gajah Putih	-	1	5	-	-
Pintu Rime Gayo	-	1	22	1	4
Bukit	1	1	14	-	1
Wih Pesam	-	1	19	-	2
Bandar	-	1	15	-	-
Bener Kelipah	-	1	1	-	-
Syiah Utama	-	1	3	-	-
Mesidah	-	1	7	-	1
Permata	-	1	28	-	-
Bener Meriah	1	10	131	1	11

Sumber/Source: Dinas Syari'at Islam Kabupaten Bener Meriah/Islamic Law Office of Bener Meriah Regency

Tabel
Table 4.3.12

Daftar Masjid Agung dan Masjid Besar beserta Lokasi Masjid Menurut Kecamatan di Kabupaten Bener Meriah, 2022
List of Glorious Mosque and Greatest Mosques by Sub-district and Location in Bener Meriah Regency, 2022

Kecamatan dan Nama Masjid <i>Sub-district and Mosque Name</i>	Lokasi <i>Location</i>
(1)	(2)
Bandar	
Masjid AlFalah	Puja Mulia
Bener Kelipah	
Masjid Ruhul Islam	Bener Kelipah
Bukit	
Masjid Babussalam	Babussalam
Masjid Baiturahman	Tingke Bersatu
Gajah Putih	
Masji Babunnasih	Timang Gajah
Mesidah	
Masjid Ar-Rahmah	Jamur Atu
Permata	
Masjid Baiturrahman	Gelampang Wih Tenang Uken
Pintu Rime Gayo	
Masjid Rahmatullah	Blang Rakal
Syiah Utama	
Masjid Al-Muttaqin	Blang Panu
Timang Gajah	
Asjid Nurul Iman	Lampahan Induk
Wih Pesam	
Masjid Al-Amilin	Pante Raya

Sumber/Source: Dinas Syari'at Islam Kabupaten Bener Meriah/Islamic Law Office of Bener Meriah Regency

4.4 KEMISKINAN POVERTY

Tabel 4.4.1 **Garis Kemiskinan, Jumlah, dan Persentase Penduduk Miskin di Kabupaten Bener Meriah, 2015–2022**
Poverty Line, Number, and Percentage of Poor People in Bener Meriah Regency, 2015–2022

Tahun Year	Garis Kemiskinan (rupiah/kapita/bulan) Poverty Line (rupiah/capita/month)	Jumlah Penduduk Miskin (ribu) Number of Poor People (thousand)	Persentase Penduduk Miskin Percentage of Poor People
(1)	(2)	(3)	(4)
2015	338 719	29,31	21,55
2016	363 796	29,82	21,43
2017	383 298	29,99	21,14
2018	413 208	29,08	20,13
2019	431 643	28,45	19,30
2020	457 916	28,38	18,89
2021	476 074	28,69	19,16
2022	512 111	27,93	18,39

Catatan/Note: ...

Sumber/Source: .BPS, Survei Sosial Ekonomi Nasional Maret/BPS-Statistics Indonesia, March National Socioeconomic Survey

Tabel 4.4.2 Indeks Kedalaman Kemiskinan dan Indeks Keparahan Kemiskinan di Kabupaten Bener Meriah 2015–2022
Poverty Gap Index and Poverty Severity Index in Bener Meriah Regency, 2015–2022

Tahun Year	Indeks Kedalaman Kemiskinan Poverty Gap Index	Indeks Keparahan Kemiskinan Poverty Severity Index
(1)	(2)	(3)
2015	3,29	0,83
2016	3,30	0,85
2017	3,68	0,83
2018	2,88	0,75
2019	3,09	0,69
2020	3,52	0,97
2021	4,62	1,51
2022	3,54	1,09

Catatan/Note: ...

Sumber/Source: .BPS, Survei Sosial Ekonomi Nasional Maret/BPS-Statistics Indonesia, March National Socioeconomic Survey

Tabel
Table 4.4.3

Panti Sosial Menurut Jenis dan Jumlah yang Ditampung di Kabupaten Bener Meriah, 2022
Number of Social Service Facility by Type and Recorded Resident in Kabupaten Bener Meriah, 2022

Rincian Details	Jumlah Total
(1)	(2)
Panti Asuhan	
a. Jumlah Panti Asuhan	-
b. Jumlah Anak Asuh	3
Panti Jompo	
a. Jumlah Panti Jompo	-
b. Jumlah Orang Jompo	-

Sumber/Source: Dinas Sosial Kab. Bener Meriah/Social Services of Bener Meriah Regency

Tabel
Table 4.4.4

**Jumlah Penderita Cacat yang Telah Mendapat Pelayanan/
Santunan Sistem di Luar Panti Asuhan di Kabupaten
Bener Meriah, 2017-2022**
*Number of Supported Handicapped Persons Outside
Orphanage in Kabupaten Bener Meriah, 2017-2022*

Tahun <i>Year</i>	Jumlah Penderita Cacat yang Mendapat Santunan (jiwa) <i>Number of Supported Handicapped Persons</i>
(1)	(2)
2017	13
2018	258
2019	...
2020	365
2021	27
2022	86

Sumber/Source: Dinas Sosial Kab. Bener Meriah/Social Services of Bener Meriah Regency

4.5 KRIMINALITAS CRIME

Tabel 4.5.1 Jumlah Kejadian yang Masuk dan Ditangani Kepolisian Resort Menurut Jenis Perkara di Kabupaten Bener Meriah, 2022
Number of Reported Criminal Cases by District Police Office of Bener Meriah Regency by Type of Case, 2022

Jenis Perkara Type of Case	Sisa Tahun Lalu Unsolved Cases the Year Before	Masuk Tahun Ini New Cases	Diselesaikan Resolved Cases	Keterangan Notes
(1)	(2)	(3)	(4)	(5)
Gangguan Ketertiban Umum/Public Disturbance	-	-	-	-
Perkosaan/Rape	7	1	7	6 SELESAI, 1 SIDIK
Perjudian/Gambling	6	1	6	6 SELESAI, 1 SIDIK
Kejahatan Terhadap Nyawa/Life- threatening Assault	1	-	1	1 SELESAI
Penganiayaan Berat/Torture	-	-	-	-
Pencurian dengan Pemberatan/ Mugging	-	-	-	-
Pencurian dengan Kekerasan/ Robbery with Assault	-	-	-	-
Pemerasan dengan Ancaman/ Blackmailing	1	-	-	1 LIDIK
Penggelapan/Embezzling	4	1	3	3 SELESAI, 1 SIDIK, 1 LIDIK
Senjata Api/Firearms related crime	-	-	-	-
Narkotika/Drugs	39	12	36	36 SELESAI, 15 SIDIK
Psikotropika/Psychotropic	-	-	-	-
Hak Kekayaan Intelektual/ Intellectual Rights related crime	-	-	-	-
Perkara Kehutanan/Illegal Logging	2	-	2	2 SELESAI
Perkara Lingkungan Hidup/ Environment Violation	-	-	-	-
Perbankan/Banking related crime	-	-	-	-
Perkara Uang Palsu/Money Forgery	-	-	-	-
Pertambangan Tanpa Izin/Illegal Mining	-	-	-	-

Lanjutan Tabel/*Continued Table 4.5.1*

Jenis Perkara Type of Case	Sisa Tahun Lalu Unsolved Cases the Year Before	Masuk Tahun Ini New Cases	Diselesaikan Resolved Cases	Keterangan Notes
(1)	(2)	(3)	(4)	(5)
<i>Pertambangan Tanpa Izin/Illegal Mining</i>	-	-	-	-
<i>Pencucian Uang/Money Laundry</i>	-	-	-	-
<i>Perdagangan Orang, Perempuan dan Anak/Human trafficking</i>	-	-	-	-
<i>Kekerasan dalam Rumah Tangga/ Domestic Violence</i>	7	1	6	6 SELESAI 2 SIDIK
<i>Terorisme/Terrorism</i>	-	-	-	-
<i>Jumlah/Total</i>	67	16	61	0

Sumber/Source: Polisi Resort Kab. Bener Meriah/*Regional Police Service of Bener Meriah Regency*

Tabel
Table 4.5.2

Jumlah Perkara yang Diselesaikan Dirinci Menurut Jenis Perkara Keamanan Negara dan Ketertiban Umum dan Bulan pada Kejaksaan Negeri Simpang Tiga Kabupaten Bener Meriah, 2022
Number of Finished Cases by Type and Month in District Attorney Office Simpang Tiga in Bener Meriah Regency, 2022

Bulan Month	Dimerdekakan dari Tahanan Sementara <i>Freed from temporary arrest</i>	Dikirim ke Kejaksanaan Negeri <i>Transferred to District Attorney</i>	Diteruskan ke Pengadilan Negeri <i>Transferred to District Court</i>	Divonis/ Diputuskan Bebas <i>Freed from Prosecution</i>
(1)	(2)	(3)	(4)	(5)
Januari/January	0	2	1	1
Februari/February	0	2	3	0
Maret/March	0	4	4	1
April/April	0	2	1	3
Mei/May	0	3	8	5
Juni/June	1	14	5	0
Juli/July	0	2	11	3
Agustus/August	0	1	2	1
September/September	0	4	3	7
Oktober/October	0	5	6	7
November/November	0	1	6	10
Desember/December	0	1	2	1
Jumlah/Total	1	41	52	39

Sumber/Source: Kejaksaan Negeri Simpang Tiga/Simpang Tiga District Attorney

Tabel
Table 4.5.3

**Jumlah Tambahannya Tahanan (jiwa) Kejaksaan Negeri
Simpang Tiga Dirinci Menurut Jenis Perkara Keamanan
Negara dan Ketertiban Umum per Bulan, 2022**
*Number of Newly Enrolled Prisoner (person) Recorded in
Simpang Tiga District Attorney by Type and Month, 2022*

Bulan Month	Banyaknya Tahanan (jiwa) Number of Prisoner (persons)			Diselesaikan Solved	Sisa Akhir Bulan End of The Month
	Sisa Bulan Lalu Last Month	Masuk Bulan Ini Enrolled This Month	Jumlah Total		
(1)	(2)	(3)	(4)	(5)	(6)
Januari/January
Februari/February
Maret/March
April/April
Mei/May
Juni/June
Juli/July
Agustus/August
September/September
Oktober/October
November/November
Desember/December
Jumlah/Total

Sumber/Source: Kejaksaan Negeri Simpang Tiga/Simpang Tiga District Attorney

Tabel
Table 4.5.4

**Situasi Keamanan, Ketertiban, dan Kelancaran Lalu Lintas
(Kamtibcar Lantas) di Kabupaten Bener Meriah, 2022**
Traffic Situation in Bener Meriah Regency, 2022

Kasus Details	2022
(1)	(2)
Jumlah Kejadian Kecelakaan Lalu Lintas <i>Number of traffic accidents</i>	34
Korban (jiwa)/Victim (person)	
a. Meninggal Dunia/ <i>Passed Away</i>	17
b. Luka Berat / <i>Seriously Wounded</i>	-
c. Luka Ringan/ <i>Mild Injuries</i>	28
Kerugian Material (Rp) <i>Material losses (rupiahs)</i>	Rp22.200.000
Jumlah Penindakan Pelanggaran <i>Number of Enforcement</i>	456
Tindak Dengan Tilang <i>Speeding ticket issued</i>	456
Tindak Non Tilang (Teguran) <i>Non-speeding ticket warning</i>	535

Sumber/Source: Polisi Resort Kab. Bener Meriah/*Regional Police Service of Bener Meriah Regency*

Tabel
Table 4.5.5

Jumlah Penyelesaian Perkara yang Ditangani Satuan Polisi Pamong Praja dan Wilayahul Hisbah di Kabupaten Bener Meriah, 2022
Number of Cases Handled by Civil Service Police Force And Wilayahul Hisbah by Type of Case in Bener Meriah Regency, 2022

Kasus Details	2022
(1)	(2)
Qanun 11 Tahun 2002 (Aqiqah, Ibadah & Syariat Islam) <i>Aqiqah, worship, Islamic law</i>	
Qanun Aceh Nomor 6 Tahun 2013 Tentang Hukum Jinayat	
<i>Khamar/ Alcoholic beverage</i>	
<i>Maisir/ Gambling</i>	
<i>Khalwat/ Khalwat</i>	19
<i>Ikhtilath/ Ikhtilath</i>	5
<i>Zina / Adultery</i>	1
<i>Pelecehan Seksual / Sexual Harassment</i>	
<i>Pemeriksaan / Rape</i>	
<i>Qadzaf / Qadzaf</i>	
<i>Liwath / Liwath</i>	
<i>Musahaqah / Musahaqah</i>	
Qanun Bener Meriah Nomor 02 Tahun 2020 Tentang Ketertiban Umum	
<i>Disiplin PNS / Government Employee discipline enforcement</i>	21
<i>Disiplin Anak Sekolah / Juvenile</i>	25
<i>Izin Mendirikan Bangunan / Building Permit</i>	
<i>Situ/HO/Siup</i>	
<i>Pedagang Kaki Lima/ Cadger</i>	
<i>Pengemis/ Gepeng / Beggar rehabilitation</i>	8
<i>Spanduk/Baliho</i>	
<i>Lahan Sengketa Milik/Aset/Land Dispute</i>	5
Jumlah/Total	84

Sumber/Source: Satuan Polisi Pamong Praja Kab. Bener Meriah/Civil Service Police Force of Bener Meriah Regency

Tabel
Table 4.5.6

Jumlah Jenis Pembinaan yang Ditangani Satuan Polisi Pamong Praja dan Wilayahul Hisbah di Kabupaten Bener Meriah, 2022
Number of Coaching by Civil Service Police Force And Wilayahul Hisbah by Type of Coaching in Bener Meriah Regency, 2022

Jenis Pembinaan <i>Type of Coaching</i>	2022
(1)	(2)
Penyelesaian di Tempat <i>On-site Coaching</i>	...
Pembinaan di Kantor <i>Coaching at the office</i>	...
Penyelesaian Adat <i>Customary settlement</i>	...
Tahap Jaksa/P21 <i>Prosecution</i>	...
Putusan mahkamah <i>Court verdict</i>	...
	...
Jumlah/Total	...

Sumber/Source: Satuan Polisi Pamong Praja Kab. Bener Meriah/*Civil Service Police Force of Bener Meriah Regency*

Tabel
Table 4.5.7**Jumlah Perkara yang Diterima pada Mahkamah Syariah
Simpang Tiga Redelong, 2022**
**Number of Cases Reported by Type of Case at Simpang Tiga
Redelong Islamic Law Court, 2022**

Jenis Perkara Details	Jumlah Total
(1)	(2)
Sengketa Harta Bersama <i>Joint property dispute</i>	13
Perebutan Hak Asuh/Penguasaan Anak <i>Child custody</i>	2
Pengesahan Anak <i>Child adoption</i>	0
Pembatalan Kawin <i>Marriage abrogation</i>	0
Cerai Talak <i>Divorce</i>	103
Cerai Gugat <i>Divorce submission</i>	284
Kewarisan <i>Inheritance</i>	8
Hibah <i>Grant</i>	0
Lainnya <i>Others</i>	9
Pengesahan Nikah <i>Marriage ratification</i>	77
Dispensasi kawin <i>Marriage dispensation</i>	51
Penetapan Ahli Waris <i>Determination of heirs</i>	22
Jumlah/Total	569

Catatan?Note: Mahkamah Syariah Simpang Tiga Redelong tidak menerima Perkara Banding, Perkara Banding hanya di terima di Mahkamah Syariah Aceh di Banda Aceh.

Sumber/Source: Mahkamah Syariah Simpang Tiga Redelong/Simpang Tiga Redelong Islamic Court

Tabel
Table 4.5.8**Jumlah Perkara yang Diterima dan Jenis Penyelesaian
pada Mahkamah Syariah Simpang Tiga Redelong, 2022
Number of Cases Reported and Type of Settlement at
Simpang Tiga Redelong Islamic Law Court, 2022**

Rincian Details	Jumlah Total
(1)	(2)
Sisa Tahun Lalu <i>Last year remaining cases</i>	1
Masuk Tahun Ini <i>New cases</i>	569
Dicabut <i>Withdrawn cases</i>	23
Dikabulkan <i>Approved cases</i>	482
Tidak Dapat Diterima <i>Unapproved cases</i>	9
Gugur	37
Di Tolak	13

Catatan?Note: Mahkamah Syariah Simpang Tiga Redelong tidak menerima Perkara Banding, Perkara Banding hanya di terima di Mahkamah Syariah Aceh di Banda Aceh.

Sumber/Source: Mahkamah Syariah Simpang Tiga Redelong/*Simpang Tiga Redelong Islamic Court*

Tabel 4.5.9 Jumlah Perkara Jinayat yang Diputus Menurut Jenis Perkara pada Mahkamah Syariah Simpang Tiga Redelong, 2022
Number of Islamic Criminal Cases Solved by Type of Case at Simpang Tiga Redelong Islamic Law Court, 2022

Jenis Perkara Details	Jumlah Total
(1)	(2)
Minuman Keras/Narkotika dan zat adiktif lainnya <i>Alcoholic beverages and drugs</i>	0
Judi/maisir <i>Gambling</i>	8
Mesum/khalwat <i>Adultery</i>	0
Pelecehan seksual <i>Sexual Assault</i>	0
Pemeriksaan <i>Rape</i>	21
ikhtilat	5
Bener Meriah	

Sumber/Source: Mahkamah Syariah Simpang Tiga Redelong/*Simpang Tiga Redelong Islamic Court*

Tabel
Table 4.5.10

**Jumlah Perkara Jinayat yang Diputus pada Mahkamah
Syariah Simpang Tiga Redelong, 2022**
**Number of Islamic Criminal Cases Solved at Simpang Tiga
Redelong Islamic Law Court, 2022**

Rincian Details	Jumlah Total
(1)	(2)
Sisa Tahun Lalu <i>Last year remaining cases</i>	-
Perkara yang Diterima Tahun Ini <i>New cases</i>	34
Bener Meriah	34

Sumber/Source: Mahkamah Syariah Simpang Tiga Redelong/*Simpang Tiga Redelong Islamic Court*

Tabel 4.5.11 Jumlah Kekerasan Terhadap Perempuan di Kabupaten Bener Meriah, 2022
Number of Criminal Cases Done to Women by Type of Violence in Bener Meriah Regency, 2022

Jenis Kekerasan <i>Type of Violence</i>	Jumlah <i>Total</i>
(1)	(2)
Kekerasan Dalam Rumah Tangga (KDRT) Fisik <i>Physical domestic violence</i>	3
Kekerasan Dalam Rumah Tangga (KDRT) Psikis <i>Psychological domestic violence</i>	18
Kekerasan Dalam Rumah Tangga (KDRT) Fisik & Psikis <i>Physical & psychological domestic violence</i>	5
Pembunuhan <i>Murder</i>	-
Traumatis <i>Traumatic experience</i>	-
Pengusiran <i>Dispel</i>	2
Perceraian Sepihak <i>One-sided divorce</i>	-
Melarikan Perempuan <i>Women abduction</i>	-
Pencurian <i>Mugging</i>	-
Khalwat/Mesum <i>Indecent conduct in public</i>	-
Persengketaan <i>Dispute</i>	-
Penelantaran Ekonomi <i>Economy Abandonment</i>	9
Pencemaran Nama Baik <i>Defamation</i>	-

Lanjutan Tabel/*Continued Table* 4.5.11

Jenis Kekerasan <i>Type of Violence</i>	Jumlah <i>Total</i>
(1)	(2)
Pengancaman <i>Threatening</i>	-
Pemerksaan <i>Rape</i>	1
Penganiayaan <i>Abuse</i>	-
Eksplotasi Seksual <i>Sexual exploitation</i>	3
Eksplotasi Ekonomi <i>Economy exploitation</i>	-
Perdagangan Manusia <i>Human trafficking</i>	-
Pemukulan <i>Battery</i>	-
Penipuan <i>Fraud</i>	-
Perzinahan <i>Adultery</i>	-
Lainnya <i>Others</i>	9

Sumber/*Source*: Badan Pemberdayaan Perempuan, Perlindungan Anak, dan Keluarga Berencana/*Women Empowerment, Child Protection, and Family Planning Services of Bener Meriah Regency*

Tabel
Table 4.5.12**Jumlah Kekerasan Terhadap Anak di Kabupaten Bener Meriah, 2022**
Number of Child Abuse by Type of Violence in Bener Meriah Regency, 2022

Jenis Kekerasan <i>Type of Violence</i>	Jumlah <i>Total</i>
(1)	(2)
Kekerasan fisik <i>Physical abuse</i>	2
Kekerasan Psikis <i>Psychological abuse</i>	15
Perbuatan sumbang terhadap saudaranya <i>Incest</i>	2
Penganiayaan <i>Abuse</i>	1
Penelantaran Anak <i>Child abandonment</i>	2
Pemeriksaan <i>Rape</i>	11
Pencabulan <i>Fornication</i>	1
Sodomi <i>Sodomy</i>	2
Penculikan <i>Kidnapping</i>	-
Perkawinan di Bawah Umur <i>Underage marriage</i>	-
Pelecehan Seksual <i>Sexual abuse</i>	8
Persetubuhan <i>Intercourse</i>	6
Eksplorasi Seksual Perdagangan Manusia <i>Human trafficking with sexual exploitation</i>	-

Lanjutan Tabel/*Continued Table* 4.5.12

Jenis Kekerasan <i>Type of Violence</i>	Jumlah <i>Total</i>
(1)	(2)
<i>Penjualan Bayi</i> <i>Illegal baby trade</i>	-
<i>Hak Asuh</i> <i>Child custody</i>	-
<i>Penemuan Bayi</i> <i>Abandoned baby found</i>	1
<i>Penggertakan</i> <i>Bullying</i>	-
<i>Anak Berhadapan Hukum</i> <i>Juvenile offense</i>	3
<i>Pembuangan Bayi</i> <i>Baby abandonment</i>	-
<i>Kenakalan Anak</i>	-

Sumber/*Source*: Badan Pemberdayaan Perempuan, Perlindungan Anak, dan Keluarga Berencana/*Women Empowerment, Child Protection, and Family Planning Services of Bener Meriah Regency*

Tabel
Table 4.5.13**Jumlah Perkara Pidana Biasa dan Singkat Pengadilan Negeri Simpang Tiga Redelong, 2021**
Number of Number of Ordinary and Brief Criminal Cases on District Court of Simpang Tiga Redelong, 2021

Bulan Month	Perkara Pidana							
	Biasa/ Khusus				Singkat			
	Sisa Bulan Lalu	Masuk	Putus	Sisa	Sisa Bulan Lalu	Masuk	Putus	Sisa
(1)	(2)	(3)	(4)	(5)	(6)	(7)	(8)	(9)
Januari/ January	6	1	5	2	-	-	-	-
Februari/ February	2	4	2	4	-	1	-	1
Maret/March	4	6	3	7	1	-	1	-
April/April	7	4	2	9	-	-	-	-
Mei/May	9	14	5	18	-	-	-	-
Juni/June	18	15	9	24	-	-	-	-
Juli/July	24	6	17	13	-	-	-	-
Agustus/ August	13	11	9	15	-	-	-	-
September/ September	15	9	9	15	-	-	-	-
Oktober/ October	15	4	5	14	-	-	-	-
November/ November	14	5	10	9	-	-	-	-
Desember/ December	9	20	7	22	-	-	-	-
Jumlah/ Total	136	99	83	152	1	1	1	1

Sumber/Source: Pengadilan Negeri Simpang Tiga Redelong/ District Court of Simpang Tiga Redelong

Tabel
Table 4.5.14**Jumlah Perkara Pidana Illegal Logging Pengadilan Negeri
Simpang Tiga Redelong, 2021**
**Number of Illegal Criminal Logging Cases on District Court of
Simpang Tiga Redelong, 2021**

Bulan Month	Perkara Pidana							
	Illegal Logging				Narkotika			
	Sisa Bulan Lalu	Masuk	Putus	Sisa	Sisa Bulan Lalu	Masuk	Putus	Sisa
(1)	(2)	(3)	(4)	(5)	(6)	(7)	(8)	(9)
Januari/ January	-	-	-	-	3	1	3	1
Februari/ February	-	-	-	-	1	-	1	-
Maret/March	-	2	-	2	-	1	1	1
April/April	2	-	2	-	1	1	-	2
Mei/May	-	-	-	-	5	4	1	5
Juni/June	-	-	-	-	6	6	5	6
Juli/July	-	-	-	-	3	2	5	3
Agustus/ August	-	-	-	-	7	5	1	7
September/ September	-	-	-	-	5	3	5	5
Oktober/ October	-	-	-	-	5	2	2	5
November/ November	-	-	-	-	4	1	2	4
Desember/ December	-	-	-	-	-	4	4	4
Jumlah/ Total	-	-	-	-	40	30	30	43

Sumber/Source: Pengadilan Negeri Simpang Tiga Redelong/ District Court of Simpang Tiga Redelong

Tabel 4.5.15 Jumlah Perkara yang Ditangani Pengadilan Negeri Simping Tiga Redelong, 2021
Table 4.5.15 Number of Cases Handled on District Court of Simping Tiga Redelong, 2021

Klasifikasi	Sisa Tahun Lalu	Masuk	Putus	Minutasi	Belum Minutasi	Sisa Tahun Ini
(1)	(2)	(3)	(4)	(5)	(6)	(7)
Gugatan	2	6	6	6	-	-
Permohonan	-	16	16	16	-	-
Kepailitan	-	-	-	-	-	-
Penundaan Kewajiban Pembayaran Utang	-	-	-	-	-	-
Hak Kekayaan Intelektual	-	-	-	-	-	-
Pengadilan Hubungan Industrial	-	-	-	-	-	-
Perlawanan/Bantahan	-	-	-	-	-	-
Gugatan Sederhana	-	-	-	-	-	-
Pidana Biasa	6	99	83	83	-	22
Pidana Singkat	-	1	1	1	-	-
Pidana Cepat	-	1	1	1	-	-
Perkara Lalu Lintas	-	133	133	133	-	-
Pidana Anak	-	3	3	-	-	-
Pidana Praperadilan	-	-	-	3	-	-
Jumlah/Total	8	259	243	243	0	22

Sumber/Source: Pengadilan Negeri Simping Tiga Redelong/ District Court of Simping Tiga Redelong

Tabel
Table 4.5.16

**Jumlah Pelayanan/Perusahaan Jasa Pada Pengadilan
Negeri Simpang Tiga Redelong, 2021**
**Number of Services Company on District Court of Simpang
Tiga Redelong, 2021**

Uraian Details	2018	2019	2020	2021
(1)	(2)	(3)	(4)	(5)
Notaris	139	135	86	98
Advokat	62	64	55	64
LBH	-	-	-	-
Konsultasi / Posbakum	67	55	88	74
Akuntan	-	-	-	-

Sumber/Source: Pengadilan Negeri Simpang Tiga Redelong/ District Court of Simpang Tiga Redelong

Tabel 4.5.17 Jumlah Perkara Perdata Pada Pengadilan Negeri Simpang Tiga Redelong, 2021
Number of Civil Cases on District Court of Simpang Tiga Redelong, 2021

Bulan Month	Perkara Perdata							
	Gugatan				Permohonan			
	Sisa Bulan Lalu	Masuk	Putus	Sisa	Sisa Bulan Lalu	Masuk	Putus	Sisa
(1)	(2)	(3)	(4)	(5)	(6)	(7)	(8)	(9)
Januari/ January	2	3	-	5	-	-	-	-
Februari/ February	5	-	-	5	-	-	-	-
Maret/March	5	-	1	5	-	2	1	1
April/April	5	1	-	4	1	1	1	1
Mei/May	4	-	3	5	1	-	1	-
Juni/June	5	-	1	2	-	3	3	-
Juli/July	2	1	1	1	-	2	2	-
Agustus/ August	1	-	-	1	1	2	1	1
September/ September	1	-	1	1	1	1	1	1
Oktober/ October	1	-	-	-	-	1	1	-
November/ November	-	-	-	-	-	-	2	-
Desember/ December	-	-	-	-	-	4	4	-

Sumber/Source: Pengadilan Negeri Simpang Tiga Redelong/ District Court of Simpang Tiga Redelong

05

**PERTANIAN, KEHUTANAN, PETERNAKAN,
DAN PERIKANAN
AGRICULTURE, FORESTRY, LIVESTOCK,
AND FISHERY**

TANAMAN PERKEBUNAN



**KOPI
JUMLAH PRODUKSI : 2.882 TON
LUAS TANAM : 47,273 HA**

Sumber: Dinas Perkebunan

**TANAMAN PANGAN MELIPUTI
KOMODITAS PADI DAN PALAWIJA**



**PADI SAWAH
LUAS PANEN : 701,1 ha**



**JAGUNG
LUAS TANAM : 370,2 ha
LUAS PANEN : 376,5 ha**



**UBI JALAR
LUAS TANAM : 33,5 ha
LUAS PANEN : 40,5 ha**



**UBI KAYU
LUAS TANAM : 35,5 ha
LUAS PANEN : 19,0 ha**



**KACANG TANAH
LUAS TANAM : 13,9 ha
LUAS PANEN : 10 ha**

<https://benermeriahkab.bps.go.id>

n
n

na
ha

PENJELASAN TEKNIS

TECHNICAL NOTES

- | | |
|---|---|
| <p>1. Lahan sawah adalah lahan pertanian yang berpetak-petak dan dibatasi oleh pematang (galangan), saluran untuk menahan/ menyalurkan air, yang biasanya ditanami padi sawah tanpa memandang dari mana diperoleh atau status lahan tersebut. Lahan yang dimaksud termasuk lahan yang terdaftar di Pajak Bumi Bangunan, luran Pembangunan Daerah, lahan bengkok, lahan serobotan, lahan rawa yang ditanami padi dan lahan bekas tanaman tahunan yang telah dijadikan sawah, baik yang ditanami padi, palawija atau tanaman semusim lainnya.</p> | <p>1. <i>Wetland is agricultural land that separated by small dykes to resist water, where the main crop is usually wetland paddy without considering where it is got from or the status of the land. It includes the land that is registered at land income tax office, regional development contribution, 'bengkok' land, illegal ownership, swamps for rice cultivation, and annual crop land mark that has been used as rice field, which are both planted with paddy, secondary crops or the other seasonal crops.</i></p> |
| <p>2. Tegall/Kebun adalah lahan pertanian bukan sawah (lahan kering) yang ditanami tanaman semusim atau tahunan dan terpisah dengan halaman sekitar rumah serta penggunaannya tidak berpindah pindah.</p> | <p>2. <i>Dry field/Garden is an dryland (unirrigated land) which is planted with seasonal or annual crops and separately from the yard around the house without shifting</i></p> |
| <p>3. Ladang/Huma adalah lahan pertanian bukan sawah (lahan kering) yang biasanya ditanami tanaman semusim dan penggunaannya hanya semusim atau dua musim, kemudian akan ditinggalkan bila sudah tidak subur lagi (berpindah-pindah). Kemungkinan lahan ini beberapa tahun kemudian akan dikerjakan kembali jika sudah subur.</p> | <p>3. <i>Unirrigated agricultural field / Shifting cultivation land is dryland (unirrigated land) that usually is cultivated for seasonal crops and utilized only for one or two seasons, then it will be left when it is not fertile (shifting). Maybe, this land will be used again in a few years if it has been fertile.</i></p> |

4. Lahan yang sementara tidak diusahakan adalah lahan yang biasanya diusahakan tetapi untuk sementara (lebih dari 1 (satu) tahun tetapi kurang dari atau sama dengan 2 (dua) tahun) tidak diusahakan, termasuk lahan sawah yang tidak diusahakan selama lebih dari 2 (dua) tahun.
 5. Data pokok tanaman pangan yang dikumpulkan adalah luas panen dan produktivitas (hasil per hektar). Produksi tanaman pangan merupakan hasil perkalian antara luas panen dengan produktivitas. Pengumpulan data luas panen dilakukan setiap bulan dengan pendekatan area kecamatan di seluruh wilayah Indonesia. Pengumpulan data produktivitas dilakukan melalui pengukuran langsung pada plot ubinan berukuran 2½ m x 2½ m. Pengumpulan data produktivitas dilakukan setiap subround (empat bulanan) pada waktu panen petani.
 6. Data produksi padi dan palawija yang disajikan adalah dalam kualitas: gabah kering giling (padi), pipilan kering (jagung), biji kering (kedelai dan kacang tanah), dan umbi basah (ubi kayu dan ubi jalar).
 7. Tanaman sayuran dan buah-buahan semusim
Tanaman sayuran semusim
4. *Temporarily unused land is land that is regularly used but temporarily (more than a year but less or equal than two years) is unused, it includes wetland that is not cultivated more than two years.*
 5. *The main food crops data collected consists of harvested area and productivity (yield per hectare). Food crops production is generated by harvested area multiplied by productivity. The harvested area data is collected every month using sub district area approach in all sub-district in Indonesia. The productivity data collection is conducted by a direct measurement in 2½m x 2½m crop cutting plot. The productivity measurement is conducted in every subround (four monthly) at the time when farmers are harvesting their crops.*
 6. *Production of paddy and secondary crops data are presented in the form of: dry unhusked rice (paddy), dry loose maize (maize), dry shells crops (soybeans and peanuts), and fresh roots (cassava and sweet potatoes).*
 7. *Seasonal vegetable and fruit plants
Seasonal vegetable plants are plants which are the sources of*

adalah tanaman sumber vitamin, garam mineral dan lain-lain yang dikonsumsi dari bagian tanaman yang berupa daun, bunga, buah, dan umbinya, yang berumur kurang dari satu tahun.

Tanaman buah-buahan semusim adalah tanaman sumber vitamin, garam mineral, dan lain-lain yang dikonsumsi dari bagian tanaman yang berupa buah, berumur kurang dari satu tahun, tidak berbentuk pohon/rumpun tetapi menjalar dan berbatang lunak.

8. Tanaman buah-buahan dan sayuran tahunan

Tanaman buah-buahan tahunan adalah tanaman sumber vitamin, garam mineral, dan lain-lain yang dikonsumsi dari bagian tanaman yang berupa buah dan merupakan tanaman tahunan.

Tanaman sayuran tahunan adalah tanaman sumber vitamin, garam mineral, dan lain-lain yang dikonsumsi dari bagian tanaman yang berupa daun dan atau buah yang berumur lebih dari satu tahun.

9. Tanaman biofarmaka adalah tanaman yang bermanfaat untuk obat-obatan, kosmetik, dan kesehatan yang dikonsumsi atau digunakan dari bagian-bagian tanaman seperti daun, batang, buah, umbi (rimpang) ataupun akar.

vitamin, mineral salt, etc, consumed from the part of the plant in the form of leaf, flower, fruit, and root with the age of less than one year.

Seasonal fruit plants are plants which are the sources of vitamin, mineral salt, etc, consumed from the part of the plant in the form of fruits. These plants are creeps with the age of less than one year.

8. *Annual fruit and vegetable plants*

Annual fruit plants are plants which are the sources of vitamin, contained mineral salt, etc, consumed from the part of plant in the form of fruit and more than one year of age.

Annual vegetable plants are plants which are the sources of vitamin, contained mineral salt, etc, consumed from the part of the plant in the form of vegetable and more than one year of age.

9. *Medicinal plants are plants which are useful for medicine. It is consumed from part of the plant such as leaf, flower, fruit, tuber, and root.*

10. Tanaman hias adalah tanaman yang mempunyai nilai keindahan baik bentuk, warna daun, tajuk maupun bunganya, sering digunakan untuk penghias pekarangan dan lain sebagainya.
11. Luas panen tanaman hortikultura adalah luas tanaman sayuran, buah-buahan, biofarmaka, dan tanaman hias yang diambil hasilnya/dipanen pada periode pelaporan.
12. Luas panen untuk tanaman sayuran adalah luas tanaman yang dipanen sekaligus/habis/dibongkar dan luas tanaman yang dipanen berkali-kali (lebih dari satu kali)/belum habis. Tanaman yang dipanen sekaligus/habis/dibongkar adalah tanaman yang sehabis panen langsung dibongkar/dicabut, terdiri dari bawang merah, bawang putih, bawang daun, kentang, kol/kubis, kembang kol, petsai/sawi, wortel, lobak, dan kacang merah. Tanaman yang dipanen berkali-kali (lebih dari satu kali)/belum habis adalah tanaman yang pemanenannya lebih dari satu kali dan biasanya dibongkar apabila panen terakhir sudah tidak memadai lagi, terdiri dari: kacang panjang, cabe besar, cabe rawit, jamur, tomat, terung, buncis, ketimun, labu siam, kangkung, bayam, melon, semangka, dan blewah.
10. *Ornamental plants are plants which have a beauty value, either in shape, colour of leaf or crown of flower, and they are often used as a yard decorator.*
11. *Harvested area of horticulture is area which vegetable, fruit, medicinal and ornamental plant of crop harvested during the period of report.*
12. *Harvested area of vegetables is area of entirely plant harvested/demolished and plant harvested several times/undemolished. Entirely plants harvested/demolished are plants usually harvested once and demolished to be substituted by other plants, consisting of: shallots, garlic, leeks, potato, cabbage, cauli flower, mustard green, carrots, chinese radish, and red kidney beans. Plants harvested several times/undemolished are plants usually harvested more than once and demolished in the case that the last harvest was economically not profitable. They consist of: yard long beans, chili, small chili, mushroom, tomatoes, egg plant, french beans, cucumber, pumpkin/chajota, swamp cabbage, spinach, melon, watermelon, and blewah.*

13. Produksi hortikultura adalah hasil menurut bentuk produk dari setiap tanaman sayuran, buah-buahan, biofarmaka dan tanaman hias yang diambil berdasarkan luas yang dipanen/tanaman yang menghasilkan pada bulan/triwulan laporan.
14. Penghitungan luas tanaman besar adalah pada keadaan akhir tahun dan tidak termasuk yang luasnya kurang dari 5 hektar.
15. Bentuk produksi adalah; karet kering (karet), daun kering (teh dan tembakau), biji kering (kopi dan coklat), kulit kering (kayu manis dan kina), serat kering (rami), bunga kering (cengkeh), refined sugar (tebu dari besar), gula mangkok (tebu dari rakyat), ekivalen kopra (kopra), biji dan bunga (pala) serta minyak daun (sereh).
16. Persediaan akhir tahun produksi besar bukan merupakan cadangan penyangga (buffer stock).
17. Data Statistik Kehutanan sebagian besar merupakan data sekunder yang bersumber dari Kementerian Kehutanan.
18. Kawasan hutan adalah wilayah tertentu yang berupa hutan, yang ditunjuk dan atau ditetapkan oleh pemerintah untuk dipertahankan
13. *Horticulture production is the standard production quantity form of vegetable, fruit, medicinal and ornamental plant based on harvested area/the number of production plants reported monthly/quarterly.*
14. *Planted areas of estates refer to condition at the end of the year, and exclude areas less than 5 hectares.*
15. *Production of estates crops are follows: dry rubber (rubber); dry leaves (tea and tobacco); dry beans (coffee and cocoa); dry bark (cassia vera and cinchona); dry fibre (rosella); dry flowers/buds (cloves); refined sugar (sugar cane from estate); cup sugar (sugar cane from smallholders); copra (copra); seeds and buds (nutmeg); and leaf oil (citronella).*
16. *The production availability of estates at the end of year is not the buffer stock.*
17. *Most of forestry statistics are secondary data obtained from the Ministry of Forestry.*
18. *Forest Area is a specific territory of forest ecosystem determined and*

keberadaannya sebagai hutan tetap. Hal ini untuk menjamin kepastian hukum mengenai status kawasan hutan, letak batas dan luas suatu wilayah tertentu yang sudah ditunjuk menjadi kawasan hutan tetap.

or decided by the government as a permanent forest. Such decision is important to maintain the size of forest area and to ensure its legitimation and boundary demarcation of permanent forest.

19. Kawasan hutan Indonesia ditetapkan oleh Menteri Kehutanan dalam bentuk Surat Keputusan Menteri Kehutanan tentang Penunjukan Kawasan Hutan dan Perairan Provinsi. Penunjukan Kawasan Hutan ini disusun berdasarkan hasil pemaduserasian antara Rencana Tata Ruang Wilayah Provinsi (RTRWP) dengan Tata Guna Hutan Kesepakatan (TGHK).

19. *Indonesian forest area is determined by the Minister of Forestry in the format of Ministerial Decree on the Designation of Provincial Forest Area and Inland Water, Coastal and Marine Ecosystem. The designation of Forest Area is formulated based on integrated and harmonized of Provincial Spatial Planning (RTRWP) and Forest Land Use by Concensus (TGHK).*

20. Penunjukan kawasan hutan mencakup pula kawasan perairan yang menjadi bagian dari Kawasan Suaka Alam (KSA) dan Kawasan Pelestarian Alam (KPA).

20. *The designation of forest area in some cases also cover inland water, coastal and marine ecosystem that may become part of Sanctuary Reserve Area (KSA) and Nature Conservation Area (KPA).*

21. Kawasan Suaka Alam (KSA) adalah kawasan dengan ciri khas tertentu, baik di darat maupun di perairan yang mempunyai fungsi pokok sebagai kawasan pengawetan keanekaragaman tumbuhan dan satwa serta ekosistemnya, yang juga berfungsi sebagai wilayah sistem penyangga kehidupan.

21. *A Sanctuary Reserve Area is a specific terrestrial or aquatic area having specific criteria for preserving biodiversity plant and animal as well as ecosystem, which also serve as life support system.*

22. Kawasan Pelestarian Alam (KPA) adalah kawasan dengan ciri khas

- tertentu, baik di darat maupun di perairan yang mempunyai fungsi pokok perlindungan sistem penyangga kehidupan, pengawetan keanekaragaman jenis tumbuhan dan satwa, serta pemanfaatan secara lestari sumber daya alam hayati dan ekosistemnya.
23. Berdasarkan Undang-Undang No. 41 Tahun 1999 tentang Kehutanan, kawasan hutan dibagi ke dalam kelompok Hutan Konservasi, Hutan Lindung, dan Hutan Produksi.
24. Hutan Konservasi adalah kawasan hutan dengan ciri khas tertentu, yang mempunyai fungsi pokok pengawetan keanekaragaman tumbuhan, satwa dan ekosistemnya.
25. Hutan Lindung adalah kawasan hutan yang mempunyai fungsi pokok sebagai perlindungan sistem penyangga kehidupan untuk mengatur tata air, mencegah banjir, mengendalikan erosi, mencegah intrusi air laut, dan memelihara kesuburan tanah.
26. Hutan Produksi adalah kawasan hutan yang mempunyai fungsi pokok memproduksi hasil hutan. Hutan produksi terdiri dari Hutan Produksi Tetap (HP), Hutan Produksi Terbatas (HPT),
22. *A Nature Conservation area is a specific terrestrial or aquatic area whose main function is to serve life support system and preserve diversity of plant and animal species, as well as to provide a sustainable utilization of living resources and their ecosystems.*
23. *In accordance to the Act on Forestry No. 41/1999, forest area is categorized as Conservation Forest, Protection Forest and Production Forest.*
24. *Conservation Forest is a forest area having specific characteristic established for the purposes of conservation of animal and plant species as well as their ecosystem.*
25. *Protection Forest is a forest area designated to serve life support system, maintain hydrological system, prevent of flood, erosion control, seawater intrusion, and maintain soil fertility.*
26. *Production Forest is a forest area designated mainly to promote sustainable forest production. Production forest is classified as*

dan Hutan Produksi yang dapat dikonversi.

27. Hutan Konservasi terdiri dari: Kawasan suaka alam berupa Cagar Alam (CA) dan Suaka Margasatwa (SM); kawasan pelestarian alam berupa Taman Nasional (TN), Taman Hutan Raya (THR), dan Taman Wisata Alam (TWA); Taman Buru (TB). Taman Buru adalah kawasan hutan yang ditetapkan sebagai tempat wisata berburu.
28. Penetapan lahan kritis mengacu pada lahan yang telah sangat rusak karena kehilangan penutupan vegetasinya, sehingga kehilangan atau berkurang fungsinya sebagai penahan air, pengendali erosi, siklus hara, pengatur iklim mikro, dan retensi karbon. Berdasarkan kondisi vegetasinya, kondisi lahan dapat diklasifikasikan sebagai: sangat kritis, kritis, agak kritis, potensial kritis, dan kondisi normal.
29. Reboisasi atau rehabilitasi hutan bertujuan untuk menghutankan kembali kawasan hutan yang kritis di wilayah daerah aliran sungai (DAS) yang dilaksanakan bersama masyarakat secara partisipatif.
30. Pemanfaatan hasil hutan kayu adalah segala bentuk usaha yang memanfaatkan dan mengusahakan hasil hutan
- permanent production forest, limited production forest, and convertible production forest.*
27. *Conservation Forest is divided into: Sanctuary Reserve area consists of Strict Nature Reserve and Wildlife Sanctuary. Nature conservation area consists of National Park (TN), Grand Forest Park (THR), and Nature Recreation Park (TWA); Game Hunting Park (TB) Game Hunting Park is forest area devoted for game hunting recreation.*
28. *Critical land refers to a piece of land severely damaged due to lost of its vegetation cover so that its functions as water retention, erosion control, nutrient cycling, micro climate regulator and carbon retention are completely depleted. Based upon its vegetation condition, the land could be classified as : very critical, critical, slight critical, potential critical, and normal condition.*
29. *Reforestation or forest rehabilitation is intended to rehabilitate the critical land inside forest area or watershed to improve their ecological and hydrological functions. The activities were conducted with active participation of local communities who live nearby the target area.*

- kayu dengan tidak merusak lingkungan dan tidak mengurangi fungsi pokok hutan. Kegiatan ini hanya dapat dilaksanakan pada areal hutan yang memiliki potensi untuk dilakukan kegiatan pemanfaatan hasil hutan kayu dan dapat dilaksanakan setelah diperoleh izin usaha.
31. Izin Usaha Pemanfaatan Hasil Hutan Kayu (IUPHHK) pada hutan alam adalah izin untuk memanfaatkan hutan produksi yang kegiatannya terdiri dari pemanenan atau penebangan, penanaman, pemeliharaan, pengamanan, pengolahan, dan pemasaran hasil hutan kayu. IUPHHK dapat diberikan kepada perorangan, koperasi, badan usaha swasta, dan BUMN/BUMD.
 32. Produksi hasil hutan utama yang dihasilkan dari hutan adalah kayu bulat. Produksi kayu bulat ini dihasilkan dari hutan alam melalui kegiatan perusahaan Hak Pengusahaan Hutan (HPH/IUPHHK), kegiatan ijin pemanfaatan kayu (IPK) dalam rangka pembukaan wilayah hutan, pembangunan Hutan Tanaman Industri (HTI), serta kegiatan hutan rakyat.
 33. Kayu Gergajian merupakan kayu hasil konversi kayu bulat dengan menggunakan mesin gergaji, mempunyai bentuk yang teratur
 30. *Commercial utilization of timber as forest product is activities to utilize timber without destructing the environment and undermining the main functions of the forest area. Those activities could only be executed in forest area with high commercial timber value with license.*
 31. *The license to commercially utilize timber in natural forest is license to utilize production forest for which the activities consist of harvesting or felling, planting, tending, protecting, processing, and marketing. The license could be granted to individuals, cooperatives, private companies, state-owned enterprises/local government-owned enterprises.*
 32. *The main product of commercial forest operation is log. The log is harvested from various sources such as natural forest granted to concessionaires (IUPHHK/HPH), land clearing activities (IPK), industrial forest plantation (HTI) and community forest.*
 33. *Sawn Timber Constitutes a sawmill product derived from logs*

dengan sisi-sisi sejajar dan sudut-sudutnya siku dengan ketebalan tidak lebih dari 6 cm dan kadar air tidak lebih dari 18 persen. Kayu gergajian yang diolah langsung dari kayu bulat, wajib didukung dengan dokumen yang sah.

as raw material. The product is characterized with regular forms having parallel sides at right angle to each other, thickness not more than 6 cm and moisture content not to exceed 18 percent. Sawm timber produced directly from logs must be certified by a legal document.

34. Kayu Lapis adalah panel kayu yang tersusun dari lapisan veneer dibagian luarnya, sedangkan dibagian intinya (core) bisa berupa veneer atau material lain, diikat dengan lem kemudian dipress (ditekan) sedemikian rupa sehingga menjadi panel yang kuat. Termasuk dalam artian ini adalah kayu lapis yang dilapisi dengan material lain.

34. *Plywood is wood panel consisting of layers pressed together in between veneers; the core may be veneer or some other material, bound together with glue and pressed tightly together to make a strong panel. Included to this definition is plywood covered with other materials.*

35. Data populasi ternak bersumber dari Direktorat Jenderal Peternakan dan Kesehatan Hewan Kementerian Pertanian, sedangkan jumlah pemotongan ternak merupakan hasil Survei Laporan Pemotongan Ternak. Pengumpulan data pemotongan ternak dilakukan secara lengkap setiap triwulan di seluruh Rumah Potong Hewan (RPH) dan Tempat Pemotongan Hewan (TPH) yang ada di Indonesia. Pada tahun 2013 jumlah Dokumen RPH/TPH hasil pencacahan yang diolah sebanyak 4.033.

35. *Data of domestic livestock population are obtain from the Directorate General of Livestock and Animal Health Service, while data on the number of animals slaughtered are based on the quarterly survey conducted by BPS. This survey is a complete enumeration on all slaughterhouses and abattoirs in Indonesia. There are 4.033 covered in 2013.*

36. Data statistik perikanan merupakan data sekunder

yang bersumber dari Direktorat Jenderal Perikanan Tangkap dan Direktorat Jenderal Budidaya. Statistik perikanan dibedakan atas data Perikanan Tangkap dan Perikanan Budidaya. Perikanan Tangkap diklasifikasikan atas penangkapan ikan di laut dan penangkapan ikan di perairan umum. Perikanan Budidaya diklasifikasikan atas jenis budidaya yaitu budidaya laut, tambak, kolam, karamba, jaring apung, dan sawah.

37. Rumah Tangga Perikanan Tangkap adalah rumah tangga yang melakukan kegiatan penangkapan ikan/binatang air lainnya/tanaman air dengan tujuan sebagian/seluruh hasilnya untuk dijual.
38. Rumah Tangga Perikanan Budidaya adalah rumah tangga yang melakukan kegiatan budidaya ikan/binatang air lainnya/tanaman air dengan tujuan sebagian/seluruh hasilnya untuk dijual.

36. *Fishery Statistics are secondary data obtained from the Directorate General of Capture Fisheries and Directorate General of Aquaculture. Fishery statistics are categorized into capture fisheries and aquaculture. Capture fisheries are further classified into marine capture fisheries and inland open water capture fisheries. Aquaculture are further classified into several types of culture: marine culture, brackish water pond, fresh water pond, cage, floating net, and fish breeding in paddy fields.*

37. *A capture fishery household is a household conducting activities in catching fishes/other aquatic animals/aquatic plants, for which the products are wholly or partly to be sold.*
38. *An aquaculture fishery household is a household conducting activities in culturing fishes/other aquatic animals/aquatic plants, for which the products are wholly or partly to be sold. Different types of parameters.*

ULASAN**DESCRIPTION****Hortikultura**

Tanaman sayuran dengan jumlah produksi terbanyak adalah kentang. Hasil produksi masing-masing adalah 106.950 kuintal. Sedangkan untuk tanaman buah-buahan, produksi terbanyak adalah tomat dengan jumlah produksi masing-masing 21.514 kuintal.

Komoditas unggulan pertanian di Kabupaten Bener Meriah adalah dari sektor , terutama tanaman kopi. Jumlah produksi tahun 2022 sebanyak 25,060 ribu ton dengan luas tanam 34,530 ribu ha.

tanaman kopi tersebar di seluruh kecamatan dengan luas tanam berkisar antara 0,95 hingga 9,250 ribu hektar. Akan tetapi luas kopi di Kecamatan Syiah Utama termasuk kecil dibandingkn kecamatan lain, yaitu seluas 0,11 ribu hektar.

Tanaman lain dengan jumlah produksi terbanyak adalah Tembakau Jumlah produksinya mencapai 17,754 ribu ton dan persebarannya ada di kecamatan Wih Pesam.

Tanaman Pangan

Luas panen Tanaman Palawija terbesar adalah tanaman jagung sebesar 376,5 hektar dan Ubi Jalar sebesar 40,5 hektar di tahun 2022.

Peternakan

Populasi ternak besar terbanyak berasal dari Kambing, Kerbau dan Sapi Potong dengan total masing-masing sebesar 7.080; 4.010; and 3.024 ekor.

Horticulture

Vegetable plantation with the highest production is potato, with production total production 106.950 quintals. Meanwhile, for fruit plantation, plant commodities with the largest total production is tomato with total production 21.514 quintals.

Plantation

Competitive commodities of Bener Meriah Regency is on plantation sector, especially coffee beans. Total production in 2022 is 25,060 ribu ton with total planted area is 34,530 ribu ha.

Coffee plantation is widespread throughout every sub-district with total planted area is between 0,95 to 9,250 ribu hectare, except for Syiah Utama Sub-district with total area planted only reached 0.11 ribu hectare.

Plantation crops with the most production is tobacc. The amount of production reaches 17,754 thousand tons and its distribution is in Wih Pesam sub-district.

Food Crops

The largest harvest area for Palawija crops is 376,5 hectares of corn and Sweet Potato of 72.1 hectares. totaled 40,5 hectares in 2022.

Livestock

The largest population of cattle comes from sheep, cow meat and buffalo. Total population from three previous commodities are as follows: 7.080 and 4.010 heads. Poultry population of free range chicken and Duck are as follows: 93.797 and 15.068 heads.

ULASAN

Sedangkan populasi unggas ayam kampung mencapai 93.797 ekor dan itik/itik manila mencapai 15.068 ekor.

Perikanan

Wilayah Kabupaten Bener Meriah tidak berbatasan langsung dengan laut dan tidak ada waduk atau danau besar di dalamnya. Produksi ikan di perairan umum hanya ikan jurung sebanyak 1,78 ton.

DESCRIPTION

Fishery

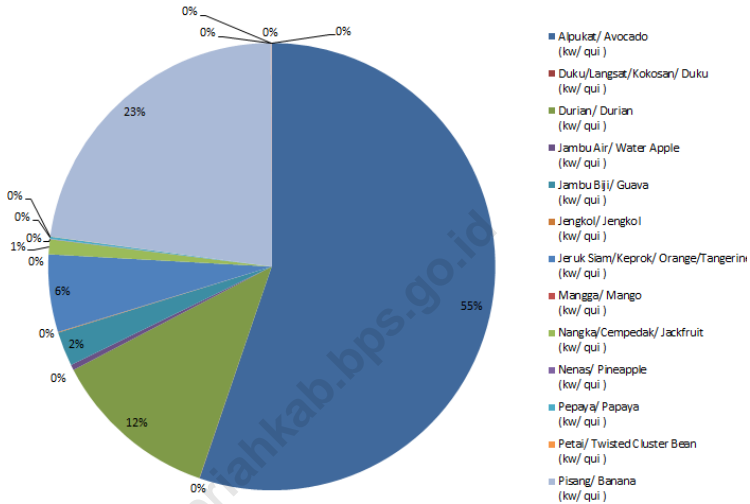
None of the area of Bener Meriah regency is bordering sea or shore as well as there weren't any dam or lake of tremendous proportion. Fish production in public waters is only 1,78 tons of jurung fish.

<https://benermeriahkab.bps.go.id>

Gambar 5.1
Figures

Produksi Buah-Buahan dan Sayuran Tahunan Menurut Jenis Tanaman di Kabupaten Bener Meriah (kuintal), 2022

Production of Annual Fruits and Vegetables by Kind of Plant in Bener Meriah Regency (quintal), 2022



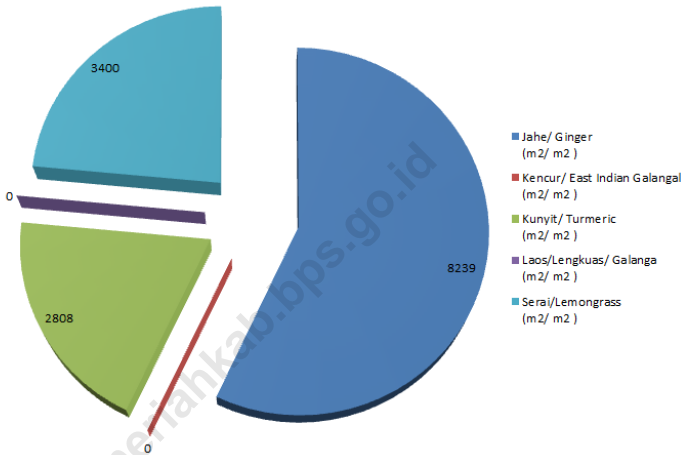
Catatan/Note: Angka Sementara (ASEM)/ Preliminary Figures

Sumber/Source: BPS, Statistik Pertanian Hortikultura SPH-SBS/BPS-Statistics Indonesia, Agricultural Statistic for Horticulture SPH-SBS

Gambar 5.2
Figures

Produksi Tanaman Biofarmaka Menurut Kecamatan dan Jenis Tanaman di Kabupaten Bener Meriah (kg), 2022

Production of Medicinal Plants by Subdistrict and Kind of Plant in Bener Meriah Regency (kg), 2022



Catatan/Note: Angka Sementara (ASEM)/ Preliminary Figures

Sumber/Source: BPS, Statistik Pertanian Hortikultura SPH-TBF/BPS-Statistics Indonesia, Agricultural Statistic for Horticulture SPH-TBF

5.1 HORTIKULTURA HORTICULTURE

Tabel 5.1.1 **Luas Panen Tanaman Sayuran Menurut Kecamatan dan Jenis Tanaman di Kabupaten Bener Meriah (ha), 2021 dan 2022**
Harvested Area of Vegetables by Subdistrict and Kind of Plant in Bener Meriah Regency (ha), 2021 and 2022

Kecamatan Subdistrict	Bawang Daun/ Scallion (ha/ ha)		Bawang Merah/ Shallots (ha/ ha)	
	2021	2022	2021	2022
(1)	(2)	(3)	(4)	(5)
Timang Gajah	2	2	1	13
Gajah Putih	-	-	7	-
Pintu Rime Gayo	-	-	4	3
Bukit	39	39	32	46
Wih Pesam	3	3	21	7
Bandar	4	4	-	1
Bener Kelipah	2	2	0	1
Syiah Utama	-	-	-	-
Mesidah	-	-	4	4
Permata	86	86	2	-
Bener Meriah	135	135	70	74

Lanjutan Tabel/Continued Table 5.1.1

Kecamatan Subdistrict	Bawang Putih/ Garlic (ha/ ha)		Buncis/ string bean (ha/ ha)	
	2021	2022	2021	2022
(1)	(6)	(7)	(8)	(9)
Timang Gajah	-	-	-	-
Gajah Putih	-	-	-	-
Pintu Rime Gayo	-	-	-	-
Bukit	-	-	16	15
Wih Pesam	3	-	1	2
Bandar	-	-	-	-
Bener Kelipah	-	-	-	-
Syiah Utama	-	-	-	-
Mesidah	-	-	-	-
Permata	-	-	27	28
Bener Meriah	3	-	44	45

Lanjutan Tabel/Continued Table 5.1.1

Kecamatan Subdistrict	Cabai Besar/ Chili/ Big chili (ha/ ha)		Cabai Rawit/ Chili/ Cayenne Pepper (ha/ ha)		Jamur/ Mushrooms (m2/ m2)	
	2021	2022	2021	2022	2021	2022
(1)	(10)	(11)	(12)	(13)	(14)	(15)
Timang Gajah	39	-	43	16	-	-
Gajah Putih	53	-	86	59	-	-
Pintu Rime Gayo	50	-	89	249	-	-
Bukit	25	-	47	82	-	-
Wih Pesam	127	-	263	242	-	-
Bandar	39	-	63	50	-	-
Bener Kelipah	13	-	7	13	-	-
Syiah Utama	14	-	17	22	-	-
Mesidah	36	-	49	31	-	-
Permata	192	-	289	326	-	-
Bener Meriah	586	-	951	1 089	-	-

Lanjutan Tabel/Continued Table 5.1.1

Kecamatan Subdistrict	Kacang Merah/ Red Beans (ha/ ha)		Kacang Panjang/ Long Beans (ha/ ha)		Kembang Kol/ Cauliflower (ha/ha)	
	2021	2022	2021	2022	2021	2022
(1)	(16)	(17)	(18)	(19)	(20)	(21)
Timang Gajah	-	-	-	-	-	-
Gajah Putih	-	-	-	-	-	-
Pintu Rime Gayo	-	-	-	-	-	-
Bukit	-	-	-	-	-	17
Wih Pesam	-	-	-	-	-	-
Bandar	-	-	-	-	-	-
Bener Kelipah	-	-	-	-	-	4
Syiah Utama	-	-	-	-	-	-
Mesidah	-	-	-	-	-	-
Permata	-	-	-	-	-	70
Bener Meriah	-	-	-	-	-	91

Lanjutan Tabel/Continued Table 5.1.1

Kecamatan Subdistrict	Kentang/ Potato (ha/ ha)		Ketimun/ Cucumber (ha/ ha)		Kubis/ Cabbage (ha/ ha)	
	2021	2022	2021	2022	2021	2022
(1)	(22)	(23)	(24)	(25)	(26)	(27)
Timang Gajah	-	-	-	-	-	-
Gajah Putih	-	-	-	-	-	-
Pintu Rime Gayo	-	-	-	-	-	-
Bukit	36	58	-	-	31	40
Wih Pesam	3	3	-	-	5	2
Bandar	3	5	-	-	3	3
Bener Kelipah	48	26	-	-	18	8
Syiah Utama	-	-	-	-	-	-
Mesidah	-	-	-	-	-	-
Permata	1 272	1 201	-	-	186	162
Bener Meriah	1 361	1 293	-	-	242	214

Lanjutan Tabel/Continued Table 5.1.1

Kecamatan Subdistrict	Labu Siam/ Chayote (ha/ ha)		Petai/Sawi/ Chinese Cabbage/mustard green (ha/ ha)		Stroberi/ Strawberry (ha/ ha)	
	2021	2022	2021	2022	2021	2022
(1)	(28)	(29)	(30)	(31)	(32)	(33)
Timang Gajah	-	-	-	-	-	-
Gajah Putih	-	-	-	-	-	-
Pintu Rime Gayo	-	-	-	-	-	-
Bukit	-	-	-	13	-	-
Wih Pesam	6	-	-	-	-	-
Bandar	-	-	-	-	-	-
Bener Kelipah	-	-	-	-	-	-
Syiah Utama	-	-	-	-	-	-
Mesidah	-	-	-	-	-	-
Permata	21	19	-	-	14	11
Bener Meriah	27	19	-	13	14	11

Lanjutan Tabel/Continued Table 5.1.1

Kecamatan Subdistrict	Terung/ Eggplant (ha/ ha)		Tomat/ Tomato (ha/ ha)		Wortel/ Carrot (ha/ ha)	
	2021	2022	2021	2022	2021	2022
(1)	(34)	(35)	(36)	(37)	(38)	(39)
Timang Gajah	-	-	-	-	-	-
Gajah Putih	-	-	-	-	-	-
Pintu Rime Gayo	-	-	-	-	-	-
Bukit	-	-	38	60	11	15
Wih Pesam	-	-	21	18	-	-
Bandar	-	-	3	6	-	-
Bener Kelipah	-	-	8	6	10	5
Syiah Utama	-	-	-	-	-	-
Mesidah	1	2	7	3	-	-
Permata	-	-	5	-	20	12
Bener Meriah	1	2	82	92	41	32

Catatan/Note: Angka Sementara (ASEM)/ Preliminary Figures

Sumber/Source: BPS, Statistik Pertanian Hortikultura SPH-SBS/BPS-Statistics Indonesia, Agricultural Statistic for Horticulture SPH-SBS

Tabel
Table 5.1.2

Produksi Tanaman Sayuran Menurut Kecamatan dan Jenis Tanaman di Kabupaten Bener Meriah (kuintal), 2021 dan 2022
Production of Vegetables by Subdistrict and Kind of Plant in Bener Meriah Regency (quintal), 2021 and 2022

Kecamatan Subdistrict	Bawang Daun/ Scallion (ha/ ha)		Bawang Merah/ Shallots (ha/ ha)	
	2021	2022	2021	2022
(1)	(2)	(3)	(4)	(5)
Timang Gajah	5	-	20	448
Gajah Putih	-	-	722	-
Pintu Rime Gayo	-	-	258	60
Bukit	5 165	4 605	6 060	6 110
Wih Pesam	190	120	1 820	1 170
Bandar	44	229	-	100
Bener Kelipah	196	25	5	75
Syiah Utama	-	-	-	-
Mesidah	-	-	100	50
Permata	2 580	5 000	60	-
Bener Meriah	8 180	9 979	9 045	8 013

Lanjutan Tabel/*Continued Table* 5.1.2

Kecamatan Subdistrict	Bawang Putih/ Garlic (ha/ ha)		Buncis/ string bean (ha/ ha)	
	2021	2022	2021	2022
(1)	(6)	(7)	(8)	(9)
Timang Gajah	-	-	-	-
Gajah Putih	-	-	-	-
Pintu Rime Gayo	-	-	-	-
Bukit	-	-	2 840	2 546
Wih Pesam	120	-	50	170
Bandar	-	-	-	-
Bener Kelipah	-	-	-	-
Syiah Utama	-	-	-	-
Mesidah	-	-	-	-
Permata	-	-	1 555	1 620
Bener Meriah	120	-	4 445	4 336

Lanjutan Tabel/Continued Table 5.1.2

Kecamatan Subdistrict	Cabai Besar/ Chili/ Big chili (ha/ ha)		Cabai Rawit/ Chili/ Cayenne Pepper (ha/ ha)		Jamur/ Mushrooms (m2/m2)	
	2021	2022	2021	2022	2021	2022
(1)	(10)	(11)	(12)	(13)	(14)	(15)
Timang Gajah	2 556	-	3 093	755	-	-
Gajah Putih	7 006	-	9 220	3 850	-	-
Pintu Rime Gayo	3 240	-	2 405	4 950	-	-
Bukit	3 380	-	10 425	11 090	-	-
Wih Pesam	11 860	-	21 354	8 900	-	-
Bandar	2 726	-	4 733	5 020	-	-
Bener Kelipah	705	-	555	300	-	-
Syiah Utama	310	-	680	625	-	-
Mesidah	3 865	-	2 995	760	-	-
Permata	40 480	-	13 860	19 460	-	-
Bener Meriah	76 128	-	69 320	55 710	-	-

Lanjutan Tabel/Continued Table 5.1.2

Kecamatan Subdistrict	Kacang Merah/ Red Beans (ha/ ha)		Kacang Panjang/ Long Beans (ha/ ha)		Kembang Kol/ Cauliflower (ha/ ha)	
	2021	2022	2021	2022	2021	2022
(1)	(16)	(17)	(18)	(19)	(20)	(21)
Timang Gajah	-	-	-	-	-	-
Gajah Putih	-	-	-	-	-	-
Pintu Rime Gayo	-	-	-	-	-	-
Bukit	-	-	-	-	1 370	1 520
Wih Pesam	-	-	-	-	-	-
Bandar	-	-	-	-	-	-
Bener Kelipah	-	-	-	-	260	190
Syiah Utama	-	-	-	-	-	-
Mesidah	-	-	-	-	-	-
Permata	-	-	-	-	1 067	2 310
Bener Meriah	-	-	-	-	2 697	4 020

Catatan/Note: Angka Sementara (ASEM)/ Preliminary Figures

Sumber/Source: BPS, Statistik Pertanian Hortikultura SPH-SBS/BPS-Statistics Indonesia, Agricultural Statistic for Horticulture SPH-SBS

Lanjutan Tabel/Continued Table 5.1.2

Kecamatan Subdistrict	Kentang/Potato (ha/ha)		Ketimun/Cucumber (ha/ha)		Kubis/Cabbage (ha/ha)	
	2021	2022	2021	2022	2021	2022
(1)	(22)	(23)	(24)	(25)	(26)	(27)
Timang Gajah	-	-	-	-	-	-
Gajah Putih	-	-	-	-	-	-
Pintu Rime Gayo	-	-	-	-	-	-
Bukit	3 700	6 100	-	-	7 970	8 850
Wih Pesam	630	600	-	-	1 350	500
Bandar	480	900	-	-	400	620
Bener Kelipah	3 025	3 270	-	-	1 540	780
Syiah Utama	-	-	-	-	-	-
Mesidah	-	-	-	-	-	-
Permata	133 425	96 080	-	-	21 530	31 555
Bener Meriah	141 260	106 950	-	-	32 790	42 305

Lanjutan Tabel/*Continued Table* 5.1.2

Kecamatan Subdistrict	Labu Siam/Chayote (ha/ha)		Petai/Sawi/ Chinese Cabbage/mustard green (ha/ha)		Stroberi/ Strawberry (ha/ha)	
	2021	2022	2021	2022	2021	2022
(1)	(28)	(29)	(30)	(31)	(32)	(33)
Timang Gajah	-	-	-	-	-	-
Gajah Putih	-	-	-	-	-	-
Pintu Rime Gayo	-	-	-	-	-	-
Bukit	-	-	-	596	-	-
Wih Pesam	1 165	-	-	-	-	-
Bandar	-	-	-	-	-	-
Bener Kelipah	-	-	-	-	-	-
Syiah Utama	-	-	-	-	-	-
Mesidah	-	-	-	-	-	-
Permata	5 940	3 120	-	-	447	200
Bener Meriah	7 105	3 120	-	596	447	200

Lanjutan Tabel/Continued Table 5.1.2

Kecamatan Subdistrict	Terung/Eggplant (ha/ha)		Tomat/Tomato (ha/ha)		Wortel/ Carrot (ha/ha)	
	2021	2022	2021	2022	2021	2022
(1)	(34)	(35)	(36)	(37)	(38)	(39)
Timang Gajah	-	-	-	-	-	-
Gajah Putih	-	-	-	-	-	-
Pintu Rime Gayo	-	-	-	-	-	-
Bukit	-	-	15 095	15 262	1 510	1 290
Wih Pesam	-	-	4 926	3 087	-	-
Bandar	-	-	185	2 400	-	-
Bener Kelipah	-	-	775	710	320	360
Syiah Utama	-	-	-	-	-	-
Mesidah	25	15	275	55	-	-
Permata	-	-	490	-	2 060	480
Bener Meriah	25	15	21 746	21 514	3 890	2 130

Tabel
Table 5.1.3

Luas Panen Tanaman Sayuran dan Buah-buahan Semusim Menurut Jenis Tanaman di Kabupaten Bener Meriah (ha), 2020–2022

Harvested Area of Seasonal Vegetables and Fruits by Kind of Plant in Bener Meriah Regency (ha), 2019–2022

Jenis Tanaman Kind of Plants	Satuan Unit	2020	2021	2022 ^x
(1)	(2)	(3)	(4)	(5)
Bawang Daun/ Scallion	ha	94	135	191
Bawang Merah/ Shallots	ha	109	70	74
Bawang Putih/ Garlic	ha	38	3	-
Buncis/ string bean	ha	34	44	45
Cabai Besar/ Chili/Big chili	ha	706	586	-
Cabai Rawit/ Chili/Cayenne Pepper	ha	1 155	951	1 089
Jamur/ Mushrooms	m2	450	-	-
Kacang Merah/ Red Beans	ha	5	-	-
Kacang Panjang/ Long Beans	ha	2	-	-
Kembang Kol/ Cauliflower	ha	40	49	91
Kentang/ Potato	ha	887	1 361	1 293
Ketimun/ Cucumber	ha	1	-	-
Kubis/ Cabbage	ha	420	242	214
Labu Siam/ Chayote	ha	35	27	19
Petsai/Sawi/ Chinese Cabbage/ mustard green	ha	13	-	13
Stroberi/ Strawberry	ha	8	14	11
Terung/ Eggplant	ha	1	1	2
Tomat/ Tomato	ha	186	82	92
Wortel/ Carrot	ha	71	41	32
				-

Catatan/Note: Cabai besar mencakup cabai keriting/includes curly chilies
Jamur merupakan penjumlahan dari jamur lainnya, jamur merang, dan jamur tiram/mushrooms are the sum of other mushrooms, edible mushrooms, and oyster mushrooms

Sumber/Source: BPS, Statistik Pertanian Hortikultura SPH-SBS/BPS-Statistics Indonesia, Agricultural Statistic for Horticulture SPH-SBS

Tabel
Table 5.1.4

Produksi Tanaman Sayuran dan Buah-buahan Semusim Menurut Jenis Tanaman di Kabupaten Bener Meriah (kuintal), 2020–2022
Production of Seasonal Vegetables and Fruits by Kind of Plant in Bener Meriah Regency (quintal), 2020–2022

Jenis Tanaman Kind of Plants	Satuan Unit	2020	2021	2022 ^x
(1)	(2)	(3)	(4)	(5)
Bawang Daun/ Scallion	kw/ qui	3 742	8 180	9 979
Bawang Merah/ Shallots	kw/ qui	9 665	9 045	8 013
Bawang Putih/ Garlic	kw/ qui	735	120	-
Buncis/ string bean	kw/ qui	7 044	4 445	4 336
Cabai Besar/ Chili/Big chili	kw/ qui	109 491	76 128	-
Cabai Rawit/ Chili/Cayenne Pepper	kw/ qui	138 482	69 320	55 710
Jamur/ Mushrooms	kg	9 591	-	-
Kacang Merah/ Red Beans	kw/ qui	280	-	-
Kacang Panjang/ Long Beans	kw/ qui	5	-	-
Kembang Kol/ Cauliflower	kw/ qui	2 753	2 697	4 020
Kentang/ Potato	kw/ qui	76 388	141 260	106 950
Ketimun/ Cucumber	kw/ qui	2	-	-
Kubis/ Cabbage	kw/ qui	47 803	32 790	42 305
Labu Siam/ Chayote	kw/ qui	16 136	7 105	3 120
Petsai/Sawi/ Chinese Cabbage/ mustard green	kw/ qui	1 351	-	596
Stroberi/ Strawberry	kw/ qui	628	447	200
Terung/ Eggplant	kw/ qui	10	25	15
Tomat/ Tomato	kw/ qui	18 843	21 746	21 514
Wortel/ Carrot	kw/ qui	9 220	3 890	2 130

Catatan/Note: Cabai besar mencakup cabai keriting/ includes curly chilies
Jamur merupakan penjumlahan dari jamur lainnya, jamur merang, dan jamur tiram/ mushrooms are the sum of other mushrooms, edible mushrooms, and oyster mushrooms

Sumber/Source: BPS, Statistik Pertanian Hortikultura SPH-SBS/BPS-Statistics Indonesia, Agricultural Statistic for Horticulture SPH-SBS

Tabel
Table 5.1.5

Luas Panen Tanaman Biofarmaka Menurut Kecamatan dan Jenis Tanaman di Kabupaten Bener Meriah (m²), 2021 dan 2022

Harvested Area of Medicinal Plants by Subdistrict and Kind of Plant in Bener Meriah Regency (m²), 2021 and 2022

Kecamatan Subdistrict	Jahe/ Ginger (m ² / m ²)		Kencur/ East Indian Galangal (m ² /m ²)		Kunyit/ Turmeric (m ² / m ²)	
	2021	2022	2021	2022	2021	2022
(1)	(2)	(3)	(4)	(5)	(6)	(7)
Timang Gajah	-	-	-	-	-	-
Gajah Putih	87	165	-	-	93	144
Pintu Rime Gayo	-	-	-	-	-	-
Bukit	-	-	-	-	-	250
Wih Pesam	200	70	-	-	50	180
Bandar	5 000	4 385	-	-	800	500
Bener Kelipah	900	-	-	-	700	-
Syiah Utama	20 028	10	-	-	-	-
Mesidah	1	6	5	2	1	-
Permata	1 932	3 603	-	-	862	1 734
Bener Meriah	28 148	8 239	5	2	2 506	2 808

Lanjutan Tabel/*Continued Table* 5.1.5

Kecamatan Subdistrict	Laos/Lengkuas/ Galanga (m ² /m ²)		Temulawak/ Java Turmeric (m ² /m ²)	
	2021	2022	2021	2022
(1)	(8)	(9)	(10)	(11)
Timang Gajah	-	-	-	-
Gajah Putih	57	53	-	-
Pintu Rime Gayo	-	-	-	-
Bukit	-	-	-	-
Wih Pesam	50	60	-	-
Bandar	1 320	200	-	-
Bener Kelipah	-	50	-	-
Syiah Utama	-	-	-	-
Mesidah	5	-	-	-
Permata	652	622	25	-
Bener Meriah	2 084	985	25	-

Catatan/Note: Angka Sementara (ASEM)/ Preliminary Figures

Sumber/Source: BPS, Statistik Pertanian Hortikultura SPH-TBF/BPS-Statistics Indonesia, Agricultural Statistic for Horticulture SPH-TBF

Tabel
Table 5.1.6**Produksi Tanaman Biofarmaka Menurut Kecamatan dan Jenis Tanaman di Kabupaten Bener Meriah (kg), 2021 and 2022*****Production of Medicinal Plants by Subdistrict and Kind of Plant in Bener Meriah Regency (kg), 2021 and 2022***

Kecamatan Subdistrict	Jahe/ Ginger (kg/ kg)		Kencur/ East Indian Galangal (kg/ kg)		Kunyit/ Turmeric (kg/ kg)	
	2021	2022	2021	2022	2021	2022
(1)	(2)	(3)	(4)	(5)	(6)	(7)
Timang Gajah	-	-	-	-	-	-
Gajah Putih	980	1 225	-	-	527	535
Pintu Rime Gayo	-	-	-	-	-	-
Bukit	-	-	-	-	-	500
Wih Pesam	200	180	-	-	50	200
Bandar	32 100	6 000	-	-	1 100	1 400
Bener Kelipah	1 000	-	-	-	1 500	-
Syiah Utama	11 500	10	-	-	-	-
Mesidah	10	26	3	12	5	-
Permata	14 835	32 455	-	-	11 495	16 280
Bener Meriah	60 625	39 896	3	12	14 677	18 915

Lanjutan Tabel/*Continued Table* 5.1.6

Kecamatan Subdistrict	Laos/Lengkuas/ Galanga (m ² /m ²)		Temulawak/ Java Turmeric (m ² /m ²)	
	2021	2022	2021	2022
(1)	(8)	(9)	(10)	(11)
Timang Gajah	-	-	-	-
Gajah Putih	379	500	-	-
Pintu Rime Gayo	-	-	-	-
Bukit	-	-	-	-
Wih Pesam	75	90	-	-
Bandar	15 380	200	-	-
Bener Kelipah	-	80	-	-
Syiah Utama	-	-	-	-
Mesidah	9	-	-	-
Permata	7 400	4 600	175	-
Bener Meriah	23 243	5 470	175	-

Catatan/Note: Angka Sementara (ASEM)/ Preliminary Figures

Sumber/Source: BPS, Statistik Pertanian Hortikultura SPH-TBF/BPS-Statistics Indonesia, Agricultural Statistic for Horticulture SPH-TBF

Tabel
Table 5.1.7**Luas Panen Tanaman Biofarmaka Menurut Jenis Tanaman di Kabupaten Bener Meriah (m²), 2020–2022**
Harvested Area of Medicinal Plants by Kind of Plant in Bener Meriah Regency (m²), 2020–2022

Jenis Tanaman Kind of Plants	Satuan Unit	2020	2021	2022 ^x
(1)	(2)	(3)	(4)	(5)
<i>Jahe/ Ginger</i>	m2	...	28 148	8 239
<i>Kapulaga/ Java Cardamom</i>	m2	40 090	-	-
<i>Keji Beling/ Verbenaceae</i>	m2	-
<i>Kencur/ East Indian Galangal</i>	m2	-	5	2
<i>Kunyit/ Turmeric</i>	m2	2 514	2 506	2 808
<i>Laos/Lengkuas/ Galanga</i>	m2	24 174	2 084	985
<i>Lempuyang/ Zingiber Aromaticum</i>	m2	27 293	-	-
<i>Lidah Buaya/ Aloevera</i>	m2	-	-	-
<i>Mahkota Dewa/ Phaleria Macrocarpa</i>	pohon/ tree	-	-	-
<i>Mengkudu/Pace/ Indian Mulberry</i>	pohon/ tree	-	-	-
<i>Sambiloto/ King of Bitter</i>	m2	-	-	-
<i>Temuireng/ Black Turmeric</i>	m2	-	-	-
<i>Temukunci/ Chinese Keys</i>	m2	-	-	-
<i>Temulawak/ Java Turmeric</i>	m2	-	25	-
<i>Jeruk Nipis/ Lime</i>	pohon/ tree	450	-	-
<i>Serai/ Lemongrass</i>	m2	450	1 391	3 400

Catatan/Note:

Sumber/Source: BPS, Statistik Pertanian Hortikultura SPH-TBF/BPS-Statistics Indonesia, Agricultural Statistic for Horticulture SPH-TBF

Tabel 5.1.8 **Produksi Tanaman Biofarmaka Menurut Jenis Tanaman di Kabupaten Bener Meriah (kg), 2019–2022**
Production of Medicinal Plants by Kind of Plant in Bener Meriah Regency (kg), 2020–2022

Jenis Tanaman Kind of Plants	Satuan Unit	2020	2021	2022 ^x
(1)	(2)	(3)	(4)	(5)
<i>Jahe/ Ginger</i>	kg	...	60 625	39 896
<i>Kapulaga/ Java Cardamom</i>	kg	206 823	-	-
<i>Keji Beling/ Verbenaceae</i>	kg	-
<i>Kencur/ East Indian Galangal</i>	kg	-	3	12
<i>Kunyit/ Turmeric</i>	kg	2 558	14 677	18 915
<i>Laos/Lengkuas/ Galanga</i>	kg	140 515	23 243	5 470
<i>Lempuyang/ Zingiber Aromaticum</i>	kg	233 186	-	-
<i>Lidah Buaya/ Aloevera</i>	kg	-	-	-
<i>Mahkota Dewa/ Phaleria Macrocarpa</i>	kg	-	-	-
<i>Mengkudu/Pace/ Indian Mulberry</i>	kg	-	-	-
<i>Sambiloto/ King of Bitter</i>	kg	-	-	-
<i>Temuireng/ Black Turmeric</i>	kg	-	-	-
<i>Temukunci/ Chinese Keys</i>	kg	-	-	-
<i>Temulawak/ Java Turmeric</i>	kg	-	175	-
<i>Jeruk Nipis/ Lime</i>	kg	2 440	-	-
<i>Serai/ Lemongrass</i>	kg	450	5 300	18 560

Catatan/Note:

Sumber/Source: BPS, Statistik Pertanian Hortikultura SPH-TBF/BPS-Statistics Indonesia, Agricultural Statistic for Horticulture SPH-TBF

Tabel
Table 5.1.9

Luas Panen Tanaman Hias Menurut Kecamatan dan Jenis Tanaman di Kabupaten Bener Meriah (m²), 2021 and 2022
Harvested Area of Ornamental Plants by Subdistrict and Kind of Plant in Bener Meriah Regency (m²), 2021 and 2022

Kecamatan Subdistrict	Anggrek/Orchid (m ² /m ²)		Anthurium Bunga/ Flamingo Lily Flower (m ² /m ²)		Balaceng/ Dieffenbacia (m ² /m ²)	
	2021	2022	2021	2022	2021	2022
(1)	(2)	(3)	(4)	(5)	(6)	(7)
Timang Gajah	-	-	-	-	-	-
Gajah Putih	-	-	-	-	-	-
Pintu Rime Gayo	-	-	-	-	-	-
Bukit	-	-	-	-	-	-
Wih Pesam	-	-	-	-	-	-
Bandar	-	-	-	-	-	-
Bener Kelipah	-	-	-	-	-	-
Syiah Utama	-	-	-	-	-	-
Mesidah	-	-	-	-	-	-
Permata	-	-	5	6	-	-
Bener Meriah	-	-	5	6	-	-

Lanjutan Tabel/Continued Table 5.1.9

Kecamatan Subdistrict	Dracaena/ Dracaena (m ² / m ²)		Euphorbia/ Euphorbia (m ² / m ²)		Krisan/ Chrysantemum (m ² / m ²)	
	2021	2022	2021	2022	2021	2022
(1)	(8)	(9)	(10)	(11)	(12)	(13)
Timang Gajah	-	-	-	-	-	-
Gajah Putih	-	-	-	-	-	-
Pintu Rime Gayo	-	-	-	-	-	-
Bukit	-	-	-	-	-	-
Wih Pesam	-	-	-	-	-	-
Bandar	-	-	-	-	-	-
Bener Kelipah	-	-	-	-	-	-
Syiah Utama	-	-	-	-	-	-
Mesidah	-	-	-	-	-	-
Permata	5	7	-	-	2	5
Bener Meriah	5	7	-	-	2	5

Lanjutan Tabel/Continued Table 5.1.9

Kecamatan Subdistrict	Monstera/ Monstera (m ² / m ²)		Pedang-Pedangan/ Sansevieria (m ² / m ²)		Philodendron/ Philodendron (m ² / m ²)	
	2021	2022	2021	2022	2021	2022
(1)	(14)	(15)	(16)	(17)	(18)	(19)
Timang Gajah	-	-	-	-	-	-
Gajah Putih	-	-	-	-	-	-
Pintu Rime Gayo	-	-	-	-	-	-
Bukit	-	-	-	-	-	-
Wih Pesam	-	-	-	-	-	-
Bandar	-	-	-	-	-	-
Bener Kelipah	-	-	-	-	-	-
Syiah Utama	-	-	-	-	-	-
Mesidah	-	-	-	-	-	-
Permata	-	-	10	8	5	5
Bener Meriah	-	-	10	8	5	5

Catatan/Note: Anggrek hanya mencakup anggrek potong/ just includes cut flower

Sumber/Source: BPS, Statistik Pertanian Hortikultura SPH-TH/BPS-Statistics Indonesia, Agricultural Statistik for Horticulture SPH-TH

Tabel
Table 5.1.10

Produksi Tanaman Hias Menurut Kecamatan dan Jenis Tanaman di Kabupaten Bener Meriah (tangkai), 2021 and 2022

Production of Ornamental Plants by Subdistrict and Kind of Plant in Bener Meriah Regency (stalks), 2021 and 2022

Kecamatan Subdistrict	Anggrek/ Orchid (tangkai/ stalks)		Anthurium Bunga/ Flamingo Lily Flower (tangkai/ stalks)		Balaceng/ Dieffenbacia (pohon/tree)	
	2021	2022	2021	2022	2021	2022
(1)						
Timang Gajah	-	-	-	-	-	-
Gajah Putih	-	-	-	-	-	-
Pintu Rime Gayo	-	-	-	-	-	-
Bukit	-	-	-	-	-	-
Wih Pesam	-	-	-	-	-	-
Bandar	-	-	-	-	-	-
Bener Kelipah	-	-	-	-	-	-
Syiah Utama	-	-	-	-	-	-
Mesidah	-	-	-	-	-	-
Permata	-	-	110	220	-	-
Bener Meriah	-	-	110	220	-	-

Lanjutan Tabel/Continued Table 5.1.10

Kecamatan Subdistrict	<i>Dracaena/ Dracaena</i> (pohon/tree)		<i>Euphorbia/ Euphorbia</i> (pohon/tree)		<i>Krisan/ Chrysantemum</i> (tangkai/stalks)	
	2021	2022	2021	2022	2021	2022
(1)	(8)	(9)	(10)	(11)	(12)	(13)
Timang Gajah	-	-	-	-	-	-
Gajah Putih	-	-	-	-	-	-
Pintu Rime Gayo	-	-	-	-	-	-
Bukit	-	-	-	-	-	-
Wih Pesam	-	-	-	-	-	-
Bandar	-	-	-	-	-	-
Bener Kelipah	-	-	-	-	-	-
Syiah Utama	-	-	-	-	-	-
Mesidah	-	-	-	-	-	-
Permata	100	233	-	-	33	-
Bener Meriah	100	233	-	-	33	-

Lanjutan Tabel/Continued Table 5.1.10

Kecamatan Subdistrict	Monstera/ Monstera (m2/ m2)		Pedang-Pedangan/ Sansevieria (m2/ m2)		Philodendron/ Philodendron (m2/ m2)	
	2021	2022	2021	2022	2021	2022
(1)	(14)	(15)	(16)	(17)	(18)	(19)
Timang Gajah	-	-	-	-	-	-
Gajah Putih	-	-	-	-	-	-
Pintu Rime Gayo	-	-	-	-	-	-
Bukit	-	-	-	-	-	-
Wih Pesam	-	-	-	-	-	-
Bandar	-	-	-	-	-	-
Bener Kelipah	-	-	-	-	-	-
Syiah Utama	-	-	-	-	-	-
Mesidah	-	-	-	-	-	-
Permata	-	-	300	119	300	295
Bener Meriah	-	-	300	119	300	295

Catatan/Note: Anggrek hanya mencakup anggrek potong/ just includes cut flower

Sumber/Source: BPS, Statistik Pertanian Hortikultura SPH-TH/BPS-Statistics Indonesia, Agricultural Statistik for Horticulture SPH-TH

Tabel
Table 5.1.11**Luas Panen Tanaman Hias Menurut Jenis Tanaman di
Kabupaten Bener Meriah (m²), 2019–2022**
**Harvested Area of Ornamental Plants by Kind of Plant in
Bener Meriah Regency (m²), 2019–2022**

Jenis Tanaman Kind of Plants	Satuan Unit	2020	2021	2022
(1)	(2)	(3)	(4)	(5)
Anggrek/ Orchid	m2	63	-	-
Anthurium Bunga/ Flamingo Lily Flower	m2	13	5	6
Balanceng/ Dieffenbacia	m2	17	-	-
Dracaena/ Dracaena	m2	13	5	7
Euphorbia/ Euphorbia	m2	22	-	-
Krisan/ Chrysantemum	m2	-	2	5
Monstera/ Monstera	m2	14	-	-
Pedang-Pedangan/ Sansevieria	m2	28	10	8
Philodendron/ Philodendron	m2	28	5	5

Catatan/Note: Angka Sementara (ASEM)/ Preliminary Figures

Sumber/Source: BPS, Statistik Pertanian Hortikultura SPH-TH/BPS-Statistics Indonesia, Agricultural Statistik for Horticulture SPH-TH

Tabel 5.1.12 **Produksi Tanaman Hias Menurut Jenis Tanaman di Kabupaten Bener Meriah (tangkai), 2019–2022**
Table 5.1.12 **Production of Ornamental Plants by Kind of Plant in Bener Meriah Regency (stalks), 2019–2022**

Jenis Tanaman Kind of Plants	Satuan Unit	2020	2021	2022
(1)	(2)	(3)	(4)	(5)
<i>Anggrek/ Orchid</i>	tangkai/ stalks	284	-	-
<i>Anthurium Bunga/ Flamingo Lily Flower</i>	tangkai/ stalks	130	110	220
<i>Balanceng/ Dieffenbacia</i>	pohon/ tree	153	-	-
<i>Dracaena/ Dracaena</i>	pohon/ tree	84	100	223
<i>Euphorbia/ Euphorbia</i>	pohon/ tree	198	-	-
<i>Krisan/ Chrysantemum</i>	tangkai/ stalks	-	33	138
<i>Monstera/ Monstera</i>	pohon/ tree	40	-	-
<i>Pedang-Pedangan/ Sansevieria</i>	rumpun/ clumps	336	300	295
<i>Philodendron/ Philodendron</i>	pohon/ tree	168	200	119

Catatan/Note: Angka Sementara (ASEM)/ Preliminary Figures

Sumber/Source: BPS, Statistik Pertanian Hortikultura SPH-TH/BPS-Statistics Indonesia, Agricultural Statistik for Horticulture SPH-TH

Tabel
Table 5.1.13

Produksi Buah-buahan Menurut Kecamatan dan Jenis Tanaman di Kabupaten Bener Meriah (kuintal), 2021 and 2022

Production of Fruits by Subdistrict and Kind of Plant in Bener Meriah Regency (kuintal), 2021 and 2022

Kecamatan Subdistrict	Alpukat/ Avocado (kw/ qui)		Belimbing/ Star Fruit (kw/ qui)	
	2021	2022	2021	2022
(1)	(2)	(3)	(4)	(5)
Timang Gajah	22 700	21 000	-	-
Gajah Putih	7 180	12 400	12	-
Pintu Rime Gayo	6 000	8 500	-	-
Bukit	8 500	6 600	-	-
Wih Pesam	130 500	43 750	-	-
Bandar	12 300	28 000	-	-
Bener Kelipah	3 550	6 200	-	-
Syiah Utama	9 200	31 000	-	-
Mesidah	1 800	2 150	-	-
Permata	173 893	429 165	-	-
Bener Meriah	375 623	588 765	12	-

Lanjutan Tabel/Continued Table 5.1.13

Kecamatan Subdistrict	Duku/Langsat/Kokosan/ Duku (kw/qui)		Durian/Durian (kw/qui)		Jambu Air/Water Apple (kw/qui)	
	2021	2022	2021	2022	2021	2022
(1)	(6)	(7)	(8)	(9)	(10)	(11)
Timang Gajah	1	3	20 928	29 000	107	95
Gajah Putih	670	150	44 800	49 100	42	19
Pintu Rime Gayo	71	43	7 000	8 600	305	170
Bukit	-	-	-	-	-	-
Wih Pesam	10	-	270	700	160	135
Bandar	-	-	158	250	10 000	2 100
Bener Kelipah	-	-	-	-	21	27
Syiah Utama	-	-	27 000	41 000	-	-
Mesidah	-	-	410	410	229	62
Permata	-	-	99	22	2 748	1 586
Bener Meriah	752	196	36 023	129 082	13 612	4 194

Lanjutan Tabel/*Continued Table* 5.1.13

Kecamatan <i>Subdistrict</i>	<i>Jambu Biji/ Guava</i> (kw/ qui)		<i>Jengkol/ Jengkol</i> (kw/ qui)		<i>Jeruk Besar/ Pomelo</i> (kw/ qui)	
	2021	2022	2021	2022	2021	2022
(1)	(12)	(13)	(14)	(15)	(16)	(17)
Timang Gajah	554	80	-	-	-	-
Gajah Putih	6	-	25	15	-	-
Pintu Rime Gayo	300	1 360	460	580	-	-
Bukit	-	-	-	-	-	-
Wih Pesam	55	-	-	-	-	-
Bandar	1 650	400	-	-	-	-
Bener Kelipah	42	30	-	-	-	-
Syiah Utama	-	-	-	-	-	-
Mesidah	258	50	-	-	-	-
Permata	84 077	24 462	-	-	-	-
Bener Meriah	86 942	26 382	485	595	-	-

Lanjutan Tabel/Continued Table 5.1.13

Kecamatan Subdistrict	Jeruk Siam/Keprok/ Orange/Tangerine (kw/ qui)		Mangga/ Mango (kw/ qui)		Manggis/ Mangosteen (kw/ qui)	
	2021	2022	2021	2022	2021	2022
(1)	(18)	(19)	(20)	(21)	(22)	(23)
Timang Gajah	3 500	4 400	-	-	-	-
Gajah Putih	4 150	1 550	60	15	5	-
Pintu Rime Gayo	3 100	2 650	-	-	-	-
Bukit	2 300	1 500	-	-	-	-
Wih Pesam	3 250	17 200	10	15	-	-
Bandar	6 300	13 600	-	-	-	-
Bener Kelipah	470	900	-	-	-	-
Syiah Utama	670	950	-	-	-	-
Mesidah	-	940	-	-	-	-
Permata	18 492	15 935	84	-	-	-
Bener Meriah	42 232	59 625	154	30	-	-

Lanjutan Tabel/*Continued Table* 5.1.13

Kecamatan Subdistrict	Lemon (kw/ qui)		Nangka/Cempedak/ Jackfruit (kw/ qui)		Nenas/ Pineapple (kw/ qui)	
	2021	2022	2021	2022	2021	2022
(1)	(24)	(25)	(26)	(27)	(28)	(29)
Timang Gajah	-	-	114	150	-	-
Gajah Putih	-	-	244	266	5	5
Pintu Rime Gayo	-	-	1 350	740	270	221
Bukit	-	-	-	-	-	-
Wih Pesam	2 400	-	1 070	1 200	19	63
Bandar	-	-	884	2 350	-	-
Bener Kelipah	-	-	185	115	-	-
Syiah Utama	-	-	-	-	-	-
Mesidah	-	-	-	-	-	-
Permata	-	135	8 128	6 622	5	-
Bener Meriah	2 400	135	11 975	11 443	299	289

Lanjutan Tabel/Continued Table 5.1.13

Kecamatan Subdistrict	Pepaya/ Papaya (kw/ qui)		Petai/ Twisted Cluster Bean (kw/ qui)		Pisang/ Banana (kw/ qui)	
	2021	2022	2021	2022	2021	2022
(1)	(30)	(31)	(32)	(33)	(34)	(35)
Timang Gajah	180	45	-	-	1 623	1 320
Gajah Putih	64	50	4	4	6 500	5 900
Pintu Rime Gayo	1 800	950	80	220	163 000	158 000
Bukit	-	-	-	-	-	-
Wih Pesam	1 000	450	-	-	1 000	7 000
Bandar	354	195	-	-	12 000	50 000
Bener Kelipah	35	40	-	-	1 225	1 000
Syiah Utama	-	-	-	-	1 900	1 950
Mesidah	-	-	-	-	4 470	1 250
Permata	52	40	-	-	26 113	16 314
Bener Meriah	3 485	1 770	84	224	217 831	242 734

Lanjutan Tabel/Continued Table 5.1.13

Kecamatan Subdistrict	Rambutan/Rambutan (kw/ qui)		Sawo/Sapodilla/Sawo (kw/ qui)		Sirsak/Soursop (kw/ qui)	
	2021	2022	2021	2022	2021	2022
(1)	(42)	(43)	(46)	(47)	(48)	(49)
Timang Gajah	-	-	0	1	-	1
Gajah Putih	-	-	8	3	-	-
Pintu Rime Gayo	20	35	36	17	-	-
Bukit	-	-	-	-	-	-
Wih Pesam	-	-	6	-	5	-
Bandar	-	-	-	-	-	-
Bener Kelipah	-	-	-	-	-	-
Syiah Utama	600	500	-	-	-	-
Mesidah	-	-	26	11	-	-
Permata	-	-	-	-	-	-
Bener Meriah	620	535	76	32	5	1

Catatan/Note: Angka Sementara (ASEM)/ Preliminary Figures

Sumber/Source: BPS, Statistik Pertanian Hortikultura SPH-BST/BPS-Statistics Indonesia, Agricultural Statistic for Horticulture SPH-BST

Tabel
Table 5.1.14

Produksi Buah-Buahan dan Sayuran Tahunan Menurut Jenis Tanaman di Kabupaten Bener Meriah (kuintal), 2019–2022

Production of Annual Fruits and Vegetables by Kind of Plant in Bener Meriah Regency (quintal), 2019–2022

Jenis Tanaman Kind of Plants	Satuan Unit	2020	2021	2022 ¹
(1)	(2)	(3)	(4)	(5)
Alpukat/ Avocado	kw/ qui	120 779	375 623	588 765
Belimbing/ Star Fruit	kw/ qui	-	12	-
Duku/Langsar/Kokosan/ Duku	kw/ qui	28	752	196
Durian/ Durian	kw/ qui	36 023	100 665	129 082
Jambu Air/ Water Apple	kw/ qui	8 570	13 612	13 612
Jambu Biji/ Guava	kw/ qui	5 587	86 942	26 382
Jengkol/ Jengkol	kw/ qui	183	485	595
Jeruk Besar/ Pomelo	kw/ qui	60	-	-
Jeruk Siam/Kepruk/ Orange/Tangerine	kw/ qui	36 781	42 232	59625
Mangga/ Mango	kw/ qui	98	154	30
Manggis/ Mangosteen	kw/ qui	-	5	5
Markisa/Konyal/ Passion fruit	kw/ qui	10 322	-	-
Nangka/Cempedak/ Jackfruit	kw/ qui	6 093	11 975	11443
Nenas/ Pineapple	kw/ qui	589	299	289
Pepaya/ Papaya	kw/ qui	4 574	3 485	1770
Petai/ Twisted Cluster Bean	kw/ qui	135	84	224
Pisang/ Banana	kw/ qui	74 204	217 831	242734
Rambutan/ Rambutan	kw/ qui	365	620	535
Sawo/ Sapodilla/Sawo	kw/ qui	69	76	32
Jeruk Lemon/ Lemon	kw/ qui	-	2400	135
Sirsak/ Soursop	kw/ qui	13	5	1

Catatan/Note: ¹Angka Sementara

Sumber/Source: BPS, Statistik Pertanian Hortikultura SPH-BST/BPS-Statistics Indonesia, Agricultural Statistic for Horticulture SPH-BST

5.2

ESTATE CROPS

Tabel 5.2.1 **Luas Areal Tanaman Menurut Kecamatan dan Jenis Tanaman di Kabupaten Bener Meriah (ribu ha), 2021 dan 2022**
Planted Area of Estate Crops by Subdistrict and Type of Crops in Bener Meriah Regency (thousand ha), 2021 and 2022

Kecamatan Subdistrict	Kelapa Sawit/Oil Palm		Kelapa/Coconut	
	2021	2022 ¹	2021	2022 ¹
(1)	(2)	(3)	(4)	(5)
Timang Gajah	-	-	-	-
Gajah Putih	-	-	-	-
Pintu Rime Gayo	1.30	1.30	-	-
Bukit	-	-	-	-
Wih Pesam	-	-	-	-
Bandar	-	-	-	-
Bener Kelipah	-	-	-	-
Syiah Utama	-	-	0.016	0.015
Mesidah	-	-	-	-
Permata	-	-	-	-
Bener Meriah	1,30	1.30	0,016	0.015

Lanjutan Tabel/*Continued Table* 5.2.1

Kecamatan Subdistrict	Karet/Rubber		Kopi/Coffee	
	2021	2022 ¹	2021	2022 ¹
(1)	(6)	(7)	(8)	(9)
Timang Gajah	-	-	5.1	3.07
Gajah Putih	-	-	3.2	1.03
Pintu Rime Gayo	-	-	8.9	9.25
Bukit	-	-	6.5	4.33
Wih Pesam	-	-	3.8	2.25
Bandar	-	-	4.2	3.5
Bener Kelipah	-	-	1.1	0.95
Syiah Utama	-	-	0.83	0.11
Mesidah	-	-	3.5	3.62
Permata	-	-	10	6
Bener Meriah	-	-	47.27	34..53

Lanjutan Tabel/*Continued Table* 5.2.1

Kecamatan Subdistrict	Kakao/Cocoa		Tebu/Sugar cane	
	2021	2022 ¹	2021	2022 ¹
(1)	(10)	(11)	(12)	(13)
Timang Gajah	0.065	0.1	-	-
Gajah Putih	0.99	0.98	-	-
Pintu Rime Gayo	0.124	0.109	-	-
Bukit	-	-	-	-
Wih Pesam	0.005	0.005	0.145	0.155
Bandar	-	-	-	-
Bener Kelipah	-	-	-	-
Syiah Utama	0.178	0.17	-	-
Mesidah	0.016	0.014	-	-
Permata	-	-	-	-
Bener Meriah	0.388	1.378	0.145	0.155

Lanjutan Tabel/Continued Table 5.2.1

Kecamatan Subdistrict	Teh/Tea		Tembakau/Tobacco	
	2021	2022 ¹	2021	2022 ¹
(1)	(14)	(15)	(16)	(17)
Timang Gajah	-	-	0.05	30
Gajah Putih	-	-	0.0100	-
Pintu Rime Gayo	-	-	0.025	20.000
Bukit	-	-	-	-
Wih Pesam	-	-	0.0550	-
Bandar	-	-	-	-
Bener Kelipah	-	-	0.0100	-
Syiah Utama	-	-	0.005	6.000
Mesidah	-	-	0.040	14.000
Permata	-	-	0.12	60.00
Bener Meriah	-	-	0.315	60

Sumber/Source: Dinas Pertanian dan Pangan Kabupaten Bener Meriah/Agriculture and Food Office of Bener Meriah Regency

Tabel
Table 5.2.2**Produksi Menurut Kecamatan dan Jenis Tanaman di Kabupaten Bener Meriah (ribu ton), 2021 dan 2022**
Production of Estate by Subdistrict and Type of Crops in Bener Meriah Regency (thousand ton), 2021 and 2022

Kecamatan Subdistrict	Kelapa Sawit/Oil Palm		Kelapa/Coconut	
	2021	2022 ¹	2021	2022 ¹
(1)	(2)	(3)	(4)	(5)
Timang Gajah	-	-	-	-
Gajah Putih	-	-	-	-
Pintu Rime Gayo	0.3	0.375	-	-
Bukit	-	-	-	-
Wih Pesam	-	-	-	-
Bandar	-	-	-	-
Bener Kelipah	-	-	-	-
Syiah Utama	-	-	0.015	0.015
Mesidah	-	-	-	-
Permata	-	-	-	-
Bener Meriah	0.3	0.375	0.0150	0.015

Lanjutan Tabel/Continued Table 5.2.2

Kecamatan Subdistrict	Karet/Rubber		Kopi/Coffee	
	2021	2022 ¹	2021	2022 ¹
(1)	(6)	(7)	(8)	(9)
Timang Gajah	-	-	0.5	2.07
Gajah Putih	-	-	6	0.73
Pintu Rime Gayo	-	-	1.6	5.63
Bukit	-	-	2.2	3.52
Wih Pesam	-	-	2.8	2.13
Bandar	-	-	2.5	2.95
Bener Kelipah	-	-	2.7	0.82
Syiah Utama	-	-	1	0.04
Mesidah	-	-	8.4	2.08
Permata	-	-	1.3	5.09
Bener Meriah	-	-	28.820	25.06

Lanjutan Tabel/*Continued Table* 5.2.2

Kecamatan Subdistrict	Kakao/Cocoa ¹		Tebu/Sugar cane ¹	
	2021	2022	2021	2022
(1)	(10)	(11)	(12)	(13)
Timang Gajah	0.4	0.258	-	0.048
Gajah Putih	0.6	0.586	-	-
Pintu Rime Gayo	0.8	0.378	-	-
Bukit	0	-	-	-
Wih Pesam	0.03	0.1	-	0.136
Bandar	0	-	-	-
Bener Kelipah	0	-	-	-
Syiah Utama	0	0	-	-
Mesidah	0.18	0	-	-
Permata	0.01	0	-	-
Bener Meriah	2.02	1.322	-	0.184

Lanjutan Tabel/*Continued Table* 5.2.2

Kecamatan <i>Subdistrict</i>	Teh/ <i>Tea</i> ¹		Tembakau/ <i>Tobacco</i> ¹	
	2021	2022	2021	2022
(1)	(14)	(15)	(16)	(17)
Timang Gajah	-	-	0.05	7.2
Gajah Putih	-	-	0.02	-
Pintu Rime Gayo	-	-	0.03	2.25
Bukit	-	-	0	-
Wih Pesam	-	-	0.04	-
Bandar	-	-	0	-
Bener Kelipah	-	-	0.01	-
Syiah Utama	-	-	0.06	3
Mesidah	-	-	0.03	3
Permata	-	-	0.16	2.304
Bener Meriah	-	-	0.4	17.754

Sumber/*Source*: Dinas Pertanian dan Pangan Kabupaten Bener Meriah/*Agriculture and Food Office of Bener Meriah Regency*

Tabel
Table 5.2.3

Luas Tanaman (hektar) yang Menghasilkan, Belum Menghasilkan, Tua Rusak, & Jumlah Produksi (kuintal) Tanaman Kelapa Sawit Menurut Kecamatan di Kabupaten Bener Meriah, 2022
Planted Area (hectare) of Productive, Unproductive, Damaged, & Total Production (quintal) of Palm Tree by Sub-district in Bener Meriah Regency, 2022

Kecamatan Subdistrict	Luas Tanam (ha) Planted Area (ha)				Produksi (kuintal) Production (quintal)
	Belum Menghasilkan Unproductive Plant	Menghasilkan Producing	Tua Rusak Damaged	Jumlah Total	
(1)	(2)	(3)	(4)	(5)	
Timang Gajah	-	-	-	-	-
Gajah Putih	-	-	-	-	-
Pintu Rime Gayo	575	333	392	1.3	375
Bukit	-	-	-	-	-
Wih Pesam	-	-	-	-	-
Bandar	-	-	-	-	-
Bener Kelipah	-	-	-	-	-
Syiah Utama	-	-	-	-	-
Mesidah	-	-	-	-	-
Permata	-	-	-	-	-
Bener Meriah	575	333	392	1.3	375

Sumber/Source: Dinas Pertanian dan Pangan Kabupaten Bener Meriah/Agriculture and Food Office of Bener Meriah Regency

Tabel
Table 5.2.4

Luas Tanaman (hektar) yang Menghasilkan, Belum Menghasilkan, Tua Rusak, & Jumlah Produksi (Ton) Tanaman Kopi Menurut Kecamatan di Kabupaten Bener Meriah, 2022
Planted Area (hectare) of Productive, Unproductive, Damaged, & Total Production (ton) of Coffee by Sub-district in Bener Meriah Regency, 2022

Kecamatan Subdistrict	Luas Tanam (ha) Planted Area (ha)				Produksi (ton) Production (ton)
	Belum Menghasilkan Unproductive Plant	Menghasilkan Producing	Tua Rusak Damaged	Jumlah Total	
(1)	(2)	(3)	(4)	(5)	
Timang Gajah	312.42	2 495.23	261.82	3 069.46	2 071.04
Gajah Putih	31.86	941.81	13.00	1 027.59	728.06
Pintu Rime Gayo	184.91	6 933.94	2 126.41	9 245.25	5 629.80
Bukit	665.79	3 585.21	81.10	4 332.10	3 522.20
Wih Pesam	55.86	1 774.72	674.97	2 505.55	2 130.75
Bandar	284.20	3 066.16	147.87	3 498.24	2 950.42
Bener Kelipah	51.16	870.92	32.12	954.20	820.70
Syiah Utama	41.00	66.30	-	107.30	39.78
Mesidah	396.21	2 599.33	367.10	3 362.64	2 079.46
Permata	1 079.92	4 274.17	1 067.91	6 422.00	5 096.98
Bener Meriah	3 103.32	26 607.79	4 772.30	34 524.33	25 069.17

Sumber/Source: Dinas Pertanian dan Pangan Kabupaten Bener Meriah/Agriculture and Food Office of Bener Meriah Regency

Tabel
Table 5.2.5

Luas Tanaman (hektar) yang Menghasilkan, Belum Menghasilkan, Tua Rusak, & Jumlah Produksi (kuintal) Tanaman Tembakau Menurut Kecamatan di Kabupaten Bener Meriah, 2022
Planted Area (hectare) of Productive, Unproductive, Damaged, & Total Production (quintal) of Tobacco by Sub-district in Bener Meriah Regency, 2022

Kecamatan Subdistrict	Luas Tanam (ha) Planted Area (ha)				Produksi (kuintal) Production (quintal)
	Belum Menghasilkan Unproductive Plant	Menghasilkan Producing	Tua Rusak Damaged	Jumlah Total	
(1)	(2)	(3)	(4)	(5)	
Timang Gajah	12	18	-	30	7.2
Gajah Putih	-	-	-	-	-
Pintu Rime Gayo	10	10	1	21	2.25
Bukit	-	-	-	-	-
Wih Pesam	-	-	-	-	-
Bandar	-	-	-	-	-
Bener Kelipah	-	-	-	-	-
Syiah Utama	3	3	-	6	3
Mesidah	7	7	-	14	3
Permata	36	24	-	60	2.304
Bener Meriah	68	62	1	131	23.754

Sumber/Source: Dinas Pertanian dan Pangan Kabupaten Bener Meriah/Agriculture and Food Office of Bener Meriah Regency

Tabel
Table 5.2.6

Luas Tanaman (hektar) yang Menghasilkan, Belum Menghasilkan, Tua Rusak, & Jumlah Produksi (kuintal) Tanaman Cengkeh Menurut Kecamatan di Kabupaten Bener Meriah, 2022
Planted Area (hectare) of Productive, Unproductive, Damaged, & Total Production (quintal) of Clove by Sub-district in Bener Meriah Regency, 2022

Kecamatan Subdistrict	Luas Tanam (ha) Planted Area (ha)				Produksi (kuintal) Production (quintal)
	Belum Menghasilkan Unproductive Plant	Menghasilkan Producing	Tua Rusak Damaged	Jumlah Total	
(1)	(2)	(3)	(4)	(5)	
Timang Gajah	-	-	-	-	-
Gajah Putih	-	-	-	-	-
Pintu Rime Gayo	5	-	5	1	-
Bukit	-	-	-	-	-
Wih Pesam	-	-	-	-	-
Bandar	-	-	-	-	-
Bener Kelipah	-	-	-	-	-
Syiah Utama	-	-	-	-	-
Mesidah	-	-	-	-	-
Permata	-	-	-	-	-
Bener Meriah	5	-	5	1	-

Sumber/Source: Dinas Pertanian dan Pangan Kabupaten Bener Meriah/Agriculture and Food Office of Bener Meriah Regency

Tabel
Table 5.2.7

Luas Tanaman (hektar) yang Menghasilkan, Belum Menghasilkan, Tua Rusak, & Jumlah Produksi (kuintal) Tanaman Kapuk Menurut Kecamatan di Kabupaten Bener Meriah, 2022
Planted Area (hectare) of Productive, Unproductive, Damaged, & Total Production (quintal) of Kapok Tree by Sub-district in Bener Meriah Regency, 2022

Kecamatan Subdistrict	Luas Tanam (ha) Planted Area (ha)				Produksi (kuintal) Production (quintal)
	Belum Menghasilkan Unproductive Plant	Menghasilkan Producing	Tua Rusak Damaged	Jumlah Total	
(1)	(2)	(3)	(4)	(5)	
Timang Gajah	-	-	-	-	-
Gajah Putih	-	-	-	-	-
Pintu Rime Gayo	-	-	-	-	-
Bukit	-	-	-	-	-
Wih Pesam	-	-	-	-	-
Bandar	-	-	-	-	-
Bener Kelipah	-	-	-	-	-
Syiah Utama	-	-	-	-	-
Mesidah	-	-	-	-	-
Permata	-	-	-	-	-
Bener Meriah	-	-	-	-	-

Sumber/Source: Dinas Pertanian dan Pangan Kabupaten Bener Meriah/Agriculture and Food Office of Bener Meriah Regency

Tabel
Table 5.2.8

Luas Tanaman (hektar) yang Menghasilkan, Belum Menghasilkan, Tua Rusak, & Jumlah Produksi (kuintal) Tanaman Nilam Menurut Kecamatan di Kabupaten Bener Meriah, 2022
Planted Area (hectare) of Productive, Unproductive, Damaged, & Total Production (quintal) of Patchouli Plant by Sub-district in Bener Meriah Regency, 2022

Kecamatan Subdistrict	Luas Tanam (ha) Planted Area (ha)				Produksi (kuintal) Production (quintal)
	Belum Menghasilkan Unproductive Plant	Menghasilkan Producing	Tua Rusak Damaged	Jumlah Total	
(1)	(2)	(3)	(4)	(5)	
Timang Gajah	-	-	-	-	-
Gajah Putih	-	-	-	-	-
Pintu Rime Gayo	13	13	-	26	-
Bukit	-	-	-	-	-
Wih Pesam	-	-	-	-	-
Bandar	-	-	-	-	-
Bener Kelipah	-	-	-	-	-
Syiah Utama	-	-	-	-	-
Mesidah	-	-	-	-	-
Permata	-	-	-	-	-
Bener Meriah	13	13	-	26	-

Sumber/Source: Dinas Pertanian dan Pangan Kabupaten Bener Meriah/Agriculture and Food Office of Bener Meriah Regency

Tabel
Table 5.2.9

Luas Tanaman (hektar) yang Menghasilkan, Belum Menghasilkan, Tua Rusak, & Jumlah Produksi (kuintal) Tanaman Pinang Menurut Kecamatan di Kabupaten Bener Meriah, 2022
Planted Area (hectare) of Productive, Unproductive, Damaged, & Total Production (quintal) of Areca Nut by Sub-district in Bener Meriah Regency, 2022

Kecamatan Subdistrict	Luas Tanam (ha) Planted Area (ha)				Produksi (kuintal) Production (quintal)
	Belum Menghasilkan Unproductive Plant	Menghasilkan Producing	Tua Rusak Damaged	Jumlah Total	
(1)	(2)	(3)	(4)	(5)	
Timang Gajah	5	6	6	17	2.4
Gajah Putih	7	45	10	62	24.8
Pintu Rime Gayo	12	64	41	117	22.23
Bukit	-	-	-	-	-
Wih Pesam	-	3	-	3	0.75
Bandar	-	-	-	-	-
Bener Kelipah	-	-	-	-	-
Syiah Utama	8	2.5	-	10.5	6
Mesidah	12	4	-	16	6
Permata	-	-	-	-	-
Bener Meriah	44	127.5	61	230.5	68.18

Sumber/Source: Dinas Pertanian dan Pangan Kabupaten Bener Meriah/Agriculture and Food Office of Bener Meriah Regency

Tabel
Table 5.2.10

Luas Tanaman (hektar) yang Menghasilkan, Belum Menghasilkan, Tua Rusak, & Jumlah Produksi (kuintal) Tanaman Kunyit Menurut Kecamatan di Kabupaten Bener Meriah, 2022
Planted Area (hectare) of Productive, Unproductive, Damaged, & Total Production (quintal) of Turmeric by Sub-district in Bener Meriah Regency, 2022

Kecamatan Subdistrict	Luas Tanam (ha) Planted Area (ha)				Produksi (kuintal) Production (quintal)
	Belum Menghasilkan Unproductive Plant	Menghasilkan Producing	Tua Rusak Damaged	Jumlah Total	
(1)	(2)	(3)	(4)	(5)	
Timang Gajah	-	-	-	-	-
Gajah Putih	-	-	-	-	-
Pintu Rime Gayo	-	-	-	-	-
Bukit	-	-	-	-	-
Wih Pesam	-	-	-	-	-
Bandar	-	-	-	-	-
Bener Kelipah	-	-	-	-	-
Syiah Utama	-	-	-	-	-
Mesidah	-	-	-	-	-
Permata	-	-	-	-	-
Bener Meriah	-	-	-	-	-

Sumber/Source: Dinas Pertanian dan Pangan Kabupaten Bener Meriah/Agriculture and Food Office of Bener Meriah Regency

Tabel
Table 5.2.11

Luas Tanaman (hektar) yang Menghasilkan, Belum Menghasilkan, Tua Rusak, & Jumlah Produksi (ton) Tanaman Tebu Menurut Kecamatan di Kabupaten Bener Meriah, 2022
Planted Area (hectare) of Productive, Unproductive, Damaged, & Total Production (ton) of Sugar Cane by Sub-district in Bener Meriah Regency, 2022

Kecamatan Subdistrict	Luas Tanam (ha) Planted Area (ha)				Produksi (ton) Production (ton)
	Belum Menghasilkan Unproductive Plant	Menghasilkan Producing	Tua Rusak Damaged	Jumlah Total	
(1)	(2)	(3)	(4)	(5)	
Timang Gajah	-	-	-	-	-
Gajah Putih	-	-	-	-	-
Pintu Rime Gayo	-	-	-	-	-
Bukit	-	-	-	-	-
Wih Pesam	155	155	-	310	136
Bandar	-	-	-	-	-
Bener Kelipah	-	-	-	-	-
Syiah Utama	-	-	-	-	-
Mesidah	-	-	-	-	-
Permata	-	-	-	-	-
Bener Meriah	155	155	-	310	136

Sumber/Source: Dinas Pertanian dan Pangan Kabupaten Bener Meriah/Agriculture and Food Office of Bener Meriah Regency

Tabel 5.2.12
Table

Luas Tanaman (hektar) yang Menghasilkan, Belum Menghasilkan, Tua Rusak, & Jumlah Produksi (kuintal) Tanaman Casia Vera Wangi Menurut Kecamatan di Kabupaten Bener Meriah, 2022
Planted Area (hectare) of Productive, Unproductive, Damaged, & Total Production (quintal) of Cassiavera by Sub-district in Bener Meriah Regency, 2022

Kecamatan Subdistrict	Luas Tanam (ha) Planted Area (ha)				Produksi (kuintal) Production (quintal)
	Belum Menghasilkan Unproductive Plant	Menghasilkan Producing	Tua Rusak Damaged	Jumlah Total	
(1)	(2)	(3)	(4)	(5)	
Timang Gajah	2	4	4	10	7
Gajah Putih	8	5	2	15	-
Pintu Rime Gayo	-	5	3	8	6
Bukit	8	11	3	22	10
Wih Pesam	3	10	3	16	8.65
Bandar	5	15	4	24	10
Bener Kelipah	-	-	-	-	-
Syiah Utama	-	-	-	-	-
Mesidah	-	-	-	-	-
Permata	-	-	-	-	-
Bener Meriah	26	53	23	100	47.65

Sumber/Source: Dinas Pertanian dan Pangan Kabupaten Bener Meriah/Agriculture and Food Office of Bener Meriah Regency

Tabel
Table 5.2.13

Luas Tanaman (hektar) yang Menghasilkan, Belum Menghasilkan, Tua Rusak, & Jumlah Produksi (kuintal) Tanaman Aren Menurut Kecamatan di Kabupaten Bener Meriah, 2022
Planted Area (hectare) of Productive, Unproductive, Damaged, & Total Production (quintal) of Sugar Palm by Sub-district in Bener Meriah Regency, 2022

Kecamatan Subdistrict	Luas Tanam (ha) Planted Area (ha)				Produksi (kuintal) Production (quintal)
	Belum Menghasilkan Unproductive Plant	Menghasilkan Producing	Tua Rusak Damaged	Jumlah Total	
(1)	(2)	(3)	(4)	(5)	
Timang Gajah	-	-	-	-	-
Gajah Putih	-	-	-	-	-
Pintu Rime Gayo	-	25	20	45	450
Bukit	-	5	-	5	4
Wih Pesam	-	-	-	-	-
Bandar	-	-	-	-	-
Bener Kelipah	-	-	-	-	-
Syiah Utama	-	50	22	72	-
Mesidah	-	17	40	57	-
Permata	-	-	-	-	-
Bener Meriah	-	97	82	179	454

Sumber/Source: Dinas Pertanian dan Pangan Kabupaten Bener Meriah/Agriculture and Food Office of Bener Meriah Regency

Tabel 5.2.14
Table

Luas Tanaman (hektar) yang Menghasilkan, Belum Menghasilkan, Tua Rusak, & Jumlah Produksi (kuintal) Tanaman Lada Menurut Kecamatan di Kabupaten Bener Meriah, 2022
Planted Area (hectare) of Productive, Unproductive, Damaged, & Total Production (quintal) of Pepper by Sub-district in Bener Meriah Regency, 2022

Kecamatan Subdistrict	Luas Tanam (ha) Planted Area (ha)				Produksi (kuintal) Production (quintal)
	Belum Menghasilkan Unproductive Plant	Menghasilkan Producing	Tua Rusak Damaged	Jumlah Total	
(1)	(2)	(3)	(4)	(5)	(6)
Timang Gajah	13	15	5	33	0.5
Gajah Putih	-	2	3	5	1
Pintu Rime Gayo	25	102	33	160	120
Bukit	-	-	-	-	-
Wih Pesam	-	-	-	-	-
Bandar	-	-	-	-	-
Bener Kelipah	-	-	-	-	-
Syiah Utama	-	-	-	-	-
Mesidah	2	6	-	8	0.2
Permata	-	-	-	-	-
Bener Meriah	40	128	45	211	127.7

Sumber/Source: Dinas Pertanian dan Pangan Kabupaten Bener Meriah/Agriculture and Food Office of Bener Meriah Regency

Tabel
Table 5.2.15

Luas Tanaman (hektar) yang Menghasilkan, Belum Menghasilkan, Tua Rusak, & Jumlah Produksi (kuintal) Tanaman Jahe Menurut Kecamatan di Kabupaten Bener Meriah, 2022
Planted Area (hectare) of Productive, Unproductive, Damaged, & Total Production (quintal) of Ginger by Sub-district in Bener Meriah Regency, 2022

Kecamatan Subdistrict	Luas Tanam (ha) Planted Area (ha)				Produksi (kuintal) Production (quintal)
	Belum Menghasilkan Unproductive Plant	Menghasilkan Producing	Tua Rusak Damaged	Jumlah Total	
(1)	(2)	(3)	(4)	(5)	
Timang Gajah	-	-	-	-	-
Gajah Putih	-	-	-	-	-
Pintu Rime Gayo	-	-	-	-	-
Bukit	-	-	-	-	-
Wih Pesam	-	-	-	-	-
Bandar	-	-	-	-	-
Bener Kelipah	-	-	-	-	-
Syiah Utama	-	-	-	-	-
Mesidah	-	-	-	-	-
Permata	-	-	-	-	-
Bener Meriah	-	-	-	-	-

Sumber/Source: Dinas Pertanian dan Pangan Kabupaten Bener Meriah/Agriculture and Food Office of Bener Meriah Regency

Tabel
Table 5.2.16

Luas Tanaman (hektar) yang Menghasilkan, Belum Menghasilkan, Tua Rusak, & Jumlah Produksi (kuintal) Tanaman Pala Menurut Kecamatan di Kabupaten Bener Meriah, 2022
Planted Area (hectare) of Productive, Unproductive, Damaged, & Total Production (quintal) of Nutmeg by Sub-district in Bener Meriah Regency, 2022

Kecamatan Subdistrict	Luas Tanam (ha) Planted Area (ha)				Produksi (kuintal) Production (quintal)
	Belum Menghasilkan Unproductive Plant	Menghasilkan Producing	Tua Rusak Damaged	Jumlah Total	
(1)	(2)	(3)	(4)	(5)	(6)
Timang Gajah	12	61	-	73	3
Gajah Putih	7	11	-	18	1
Pintu Rime Gayo	-	-	-	-	-
Bukit	-	-	-	-	-
Wih Pesam	-	-	-	-	-
Bandar	-	-	-	-	-
Bener Kelipah	-	-	-	-	-
Syiah Utama	-	-	-	-	-
Mesidah	-	-	-	-	-
Permata	-	-	-	-	-
Bener Meriah	19	72	-	91	4

Sumber/Source: Dinas Pertanian dan Pangan Kabupaten Bener Meriah/Agriculture and Food Office of Bener Meriah Regency

Tabel
Table 5.2.17

Luas Tanaman (hektar) yang Menghasilkan, Belum Menghasilkan, Tua Rusak, & Jumlah Produksi (kuintal) Tanaman Kakao Menurut Kecamatan di Kabupaten Bener Meriah, 2022
Planted Area (hectare) of Productive, Unproductive, Damaged, & Total Production (quintal) of Cocoa by Sub-district in Bener Meriah Regency, 2022

Kecamatan Subdistrict	Luas Tanam (ha) Planted Area (ha)				Produksi (kuintal) Production (quintal)
	Belum Menghasilkan Unproductive Plant	Menghasilkan Producing	Tua Rusak Damaged	Jumlah Total	
(1)	(2)	(3)	(4)	(5)	(6)
Timang Gajah	5	43	52	100	258
Gajah Putih	-	940	40	980	586.56
Pintu Rime Gayo	5	91	13	109	378
Bukit	-	-	-	-	-
Wih Pesam	-	3	2	5	100
Bandar	-	-	-	-	-
Bener Kelipah	-	-	-	-	-
Syiah Utama	3	145	22	170	0
Mesidah	2	12	-	14	0
Permata	-	-	-	-	-
Bener Meriah	15	1237	133	1383	1328.56

Sumber/Source: Dinas Pertanian dan Pangan Kabupaten Bener Meriah/Agriculture and Food Office of Bener Meriah Regency

Tabel 5.2.18
Table

Luas Tanaman (hektar) yang Menghasilkan, Belum Menghasilkan, Tua Rusak, & Jumlah Produksi (kuintal) Tanaman Kemiri Menurut Kecamatan di Kabupaten Bener Meriah, 2022
Planted Area (hectare) of Productive, Unproductive, Damaged, & Total Production (quintal) of Candlenut by Sub-district in Bener Meriah Regency, 2022

Kecamatan Subdistrict	Luas Tanam (ha) Planted Area (ha)				Produksi (kuintal) Production (quintal)
	Belum Menghasilkan Unproductive Plant	Menghasilkan Producing	Tua Rusak Damaged	Jumlah Total	
(1)	(2)	(3)	(4)	(5)	
Timang Gajah	-	-	-	-	-
Gajah Putih	-	27	-	27	10 800
Pintu Rime Gayo	-	69	-	69	345
Bukit	-	-	-	-	-
Wih Pesam	-	-	-	-	-
Bandar	-	-	-	-	-
Bener Kelipah	-	-	-	-	-
Syiah Utama	-	24	-	24	9
Mesidah	-	30	-	30	9
Permata	-	-	-	-	-
Bener Meriah	-	150	4	155	11 163

Sumber/Source: Dinas Pertanian dan Pangan Kabupaten Bener Meriah/Agriculture and Food Office of Bener Meriah Regency

5.3 TANAMAN PANGAN FOOD CROPS

Tabel 5.3.1 **Luas Panen, Produktivitas, dan Produksi Padi Sawah Menurut Kecamatan (ha) di Kabupaten Bener Meriah, 2022**
Harvested Area, Productivity, dan Production of Paddy by Subdistrict (ha) in Bener Meriah Regency, 2022

Kecamatan Subdistrict	Luas Panen (ha) Harvested Area (ha)	Produktivitas (ton/ha) Productivity (ton/ha)	Produksi (ton) Production (ton)
(1)	(2)	(3)	(4)
Timang Gajah
Gajah Putih
Pintu Rime Gayo
Bukit
Wih Pesam
Bandar
Bener Kelipah
Syiah Utama
Mesidah
Permata
Bener Meriah	374	46,57	1 739,39

Sumber/Source: BPS, Laporan Statistik Pertanian (SP) Tanaman Pangan/BPS-Statistics Indonesia, Agriculture Statistic Report of Food Crops

Tabel
Table 5.3.2

Luas Tanam (hektar) & Luas Panen (hektar) Tanaman Palawija Menurut Kecamatan di Kabupaten Bener Meriah, 2022
Planted Area (hectare) & Harvested Area (hectare) of Coarse Grains, Pulses, Roots & Tuber by Sub-district in Bener Meriah Regency, 2022

Kecamatan Subdistrict	Jagung Maize		Kedelai Soybean	
	Luas Tanam (ha) Planted Area (ha)	Luas Panen (ha) Harvested Area (ha)	Luas Tanam (ha) Planted Area (ha)	Luas Panen (ha) Harvested Area (ha)
(1)	(2)	(3)	(4)	(5)
Timang Gajah	2	-	-	-
Gajah Putih	2	1	-	-
Pintu Rime Gayo	19	1,5	-	-
Bukit	6	-	-	-
Wih Pesam	-	-	-	-
Bandar	2	1	-	-
Bener Kelipah	-	-	-	-
Syiah Utama	20	10	-	-
Mesidah	-	-	-	-
Permata	-	-	-	-
Bener Meriah	51	13,5	-	-

Lanjutan Tabel/*Continued Table* 5.3.2

Kecamatan <i>Subdistrict</i>	Ubi Kayu <i>Cassava</i>		Ubi Jalar <i>Sweet Potato</i>	
	Luas Tanam (ha) <i>Planted Area (ha)</i>	Luas Panen (ha) <i>Harvested Area (ha)</i>	Luas Tanam (ha) <i>Planted Area (ha)</i>	Luas Panen (ha) <i>Harvested Area (ha)</i>
(1)	(6)	(7)	(8)	(9)
Timang Gajah	-	-	-	-
Gajah Putih	-	-	-	-
Pintu Rime Gayo	-	-	-	-
Bukit	7	-	-	-
Wih Pesam	8	-	-	-
Bandar	0,5	-	-	-
Bener Kelipah	-	-	-	-
Syiah Utama	-	-	-	-
Mesidah	-	-	-	-
Permata	4	2	4	1
Bener Meriah	19,5	2	4	1

Lanjutan Tabel/Continued Table 5.3.2

Kecamatan Subdistrict	Kacang Tanah Peanut	
	Luas Tanam (ha) Planted Area (ha)	Luas Panen (ha) Harvested Area (ha)
(1)	(6)	(7)
Timang Gajah	-	-
Gajah Putih	2	1
Pintu Rime Gayo	-	-
Bukit	-	-
Wih Pesam	-	-
Bandar	1	-
Bener Kelipah	-	-
Syiah Utama	-	-
Mesidah	-	-
Permata	-	-
Bener Meriah	3	1

Sumber/Source: BPS, Laporan Statistik Pertanian (SP) Tanaman Pangan/BPS-Statistics Indonesia, Agriculture Statistic Report of Food Crops

Tabel
Table 5.3.3**Luas Lahan Baku Sawah Menurut Kecamatan di
Kabupaten Bener Meriah, 2018**
*Area of Raw Rice Fields by District in Bener Meriah Regency
2018*

Kecamatan Subdistrict	2018
(1)	(3)
Timang Gajah	188,79
Gajah Putih	73,51
Pintu Rime Gayo	223,58
Bukit	182,25
Wih Pesam	16,57
Bandar	5,45
Bener Kelipah	0
Syiah Utama	239,21
Mesidah	11,37
Permata	0
Bener Meriah	940,73

Catatan/Note:

Sumber/Source: Badan Pertanahan Kabupaten Bener Meriah

**5.4 KEHUTANAN
FORESTRY**

Tabel 5.4.1 Luas Kawasan Hutan dan Konservasi Perairan¹ Menurut Kecamatan (ha) di Kabupaten Bener Meriah, 2021
Extent of Forest Area, Inland Water, Coastal, and Marine Ecosystem¹ by Subdistricts (ha), 2021

Kecamatan <i>Subdistrict</i>	Tahun SK <i>Year of Decree</i>	Luas Kawasan Hutan dan Konservasi Perairan <i>Extent of Forest Area, Inland Water, Coastal, and Marine Ecosystem</i>		
		Hutan Lindung <i>Protection Forest</i>	Suaka Alam dan Pelestarian Alam <i>Sanctuary Reserve and Nature Conservation Area</i>	Hutan Produksi Terbatas <i>Limited Production Forest</i>
(1)	(2)	(3)	(4)	(5)
Timang Gajah ¹	2019	9 957,71	-	-
Gajah Putih ¹	2019	5 921,19	-	-
Pintu Rime Gayo ¹	2019	2 871,99	-	-
Bukit ¹	2019	84,15	-	-
Wih Pesam ¹	2019	894,1	-	-
Bandar ²	2019	-	-	-
Bener Kelipah ²	2019	-	-	-
Syiah Utama ²	2019	640,51	41,72	-
Mesidah ²	2019	7 193,06	-	-
Permata ²	2019	3 344,45	-	-
Bener Meriah		30 709,16	41,72	-

Lanjutan Tabel/*Continued Table 5.4.1*

Kecamatan <i>Subdistrict</i>	Tahun SK <i>Year of Decree</i>	Luas Kawasan Hutan dan Konservasi Perairan <i>Extent of Forest Area, Inland Water, Coastal, and Marine Ecosystem</i>		
		Hutan Produksi Tetap <i>Permanent Production Forest</i>	Hutan Produksi Dapat dikonversi <i>Convertible Production Forest</i>	Jumlah Luas Hutan dan Perairan <i>Total Forest Area and Water Area</i>
(1)	(2)	(6)	(7)	(8)
Timang Gajah	2019	-	-	9 959,71
Gajah Putih	2019	-	-	5 921,19
Pintu Rime Gayo	2019	1 463	-	5 743,98
Bukit	2019	59,53	-	144,08
Wih Pesam	2019	-	-	694,1
Bandar	2019	-	-	-
Bener Kelipah	2019	-	-	-
Syiah Utama	2019	12 434,39	-	13 116,11
Mesidah	2019	2 931,56	-	10 124,62
Permata	2019	4 279,28	-	7 623,73
Bener Meriah		21 167,76	-	53 327,52

Catatan/*Note*: Luas Kawasan Hutan hanya yang termasuk wilayah Kesatuan Pengelolaan Hutan Wilayah II Kabupaten Bener Meriah/
The Forest Area is only included in the Forest Management Region II Bener Meriah Regency

Sumber/*Source*: Kesatuan Pengelolaan Hutan Wilayah II Kabupaten Bener Meriah/*Forest Management Unit Region II Bener Meriah Regency*

Lanjutan Tabel/Continued Table 5.4.1

Kecamatan Subdistrict	Tahun SK Year of Decree	Luas Kawasan Hutan dan Konservasi Perairan Extent of Forest Area, Inland Water, Coastal, and Marine Ecosystem		
		Hutan Lindung Protection Forest	Suaka Alam dan Pelestarian Alam Sanctuary Reserve and Nature Conservation Area	Hutan Produksi Terbatas Limited Production Forest
(1)	(2)	(3)	(4)	(5)
Timang Gajah	-	-	-	-
Gajah Putih	-	-	-	-
Pintu Rime Gayo	-	-	-	-
Bukit	-	-	-	-
Wih Pesam	-	-	-	-
Bandar	2021	1 843,48	-	-
Bener Kelipah	2021	-	-	-
Syiah Utama	2021	36 620,4	-	-
Mesidah	2021	14 414,6	-	-
Permata	2021	4 255,6	-	-
Bener Meriah		57 134,08	-	-

Lanjutan Tabel/*Continued Table* 5.4.1

Kecamatan <i>Subdistrict</i>	Tahun SK <i>Year of Decree</i>	Luas Kawasan Hutan dan Konservasi Perairan <i>Extent of Forest Area, Inland Water, Coastal, and Marine Ecosystem</i>		
		Hutan Produksi Tetap <i>Permanent Production Forest</i>	Hutan Produksi Dapat dikonversi <i>Convertible Production Forest</i>	Jumlah Luas Hutan dan Perairan <i>Total Forest Area and Water Area</i>
(1)	(2)	(6)	(7)	(8)
Timang Gajah	-	-	-	-
Gajah Putih	-	-	-	-
Pintu Rime Gayo	-	-	-	-
Bukit	-	-	-	-
Wih Pesam	-	-	-	-
Bandar	2021	3 174,2	-	-
Bener Kelipah	2021	-	-	-
Syiah Utama	2021	32 176,9	-	-
Mesidah	2021	10 865,4	-	-
Permata	2021	3 245,1	-	-
Bener Meriah		49 461,6	-	-

Catatan/*Note*: Luas Kawasan Hutan hanya yang termasuk wilayah Kesatuan Pengelolaan Hutan Wilayah III Kabupaten Bener Meriah/
The Forest Area is only included in the Forest Management Region III Bener Meriah Regency

Sumber/*Source*: Kesatuan Pengelolaan Hutan Wilayah III Kabupaten Bener Meriah/*Forest Management Unit Region III Bener Meriah Regency*

Tabel
Table 5.4.2

Produksi Kayu Hutan Menurut Jenis Produksi (m³) di Kabupaten Bener Meriah, 2012-2022
Timber Production by Type of Product (m³) in Bener Meriah Regency, 2011-2022

Tahun Year	Kayu Bulat Logs	Kayu Gergajian Sawn Timber	Kayu Lapis Plywood
(1)	(2)	(3)	(4)
2012
2013
2014
2016
2017
2018
2019
2020
2021
2022

Sumber/Source: Kesatuan Pengelolaan Hutan Wilayah II dan III Kabupaten Bener Meriah/Forest Management Unit Region II and III \ Bener Meriah Regency

5.5 PETERNAKAN LIVESTOCK

Tabel 5.5.1 **Populasi Ternak Menurut Kecamatan dan Jenis Ternak (ekor) di Kabupaten Bener Meriah, 2021 dan 2022**
Table 5.5.1 *Livestock Population by Subdistrict and Kind of Livestock (heads) in Bener Meriah Regency, 2021 and 2022*

Kecamatan Subdistrict	Sapi Perah/Dairy Cattle		Sapi Potong/Beef Cattle	
	2021	2022	2021	2022
(1)	(2)	(3)	(4)	(5)
Timang Gajah	-	-	326	516
Gajah Putih	-	-	50	114
Pintu Rime Gayo	-	-	417	471
Bukit	-	-	911	908
Wih Pesam	-	-	101	142
Bandar	-	-	120	137
Bener Kelipah	-	-	33	55
Syiah Utama	-	-	193	204
Mesidah	-	-	1 173	1 169
Permata	-	-	206	208
Bener Meriah	-	-	3 530	3 924

Lanjutan Tabel/*Continued Table* 5.5.1

Kecamatan Subdistrict	Kerbau/ Buffalo		Kuda/ Horse	
	2021	2022	2021	2022
(1)	(6)	(7)	(8)	(9)
Timang Gajah	178	226	...	-
Gajah Putih	33	59	...	-
Pintu Rime Gayo	85	289	...	-
Bukit	1038	492	75	382
Wih Pesam	113	130	18	29
Bandar	118	52	38	25
Bener Kelipah	71	80	25	42
Syiah Utama	271	301	20	29
Mesidah	1370	2062	46	63
Permata	639	319	5	21
Bener Meriah	3916	4010	227	591

Lanjutan Tabel/*Continued Table 5.5.1*

Kecamatan Subdistrict	Kambing/Goat		Domba/Sheep		Babi/Pig	
	2021	2022	2021	2022	2021	2022
(1)	(10)	(11)	(12)	(13)	(14)	(15)
Timang Gajah	834	951	206	244	-	-
Gajah Putih	336	456	97	137	-	-
Pintu Rime Gayo	418	632	248	321	-	-
Bukit	1494	1580	471	770	-	-
Wih Pesam	791	823	432	457	-	-
Bandar	1305	1376	102	106	-	-
Bener Kelipah	290	301	69	71	-	-
Syiah Utama	218	235	27	35	-	-
Mesidah	237	243	115	190	-	-
Permata	218	483	27	36	-	-
Bener Meriah	6141	7080	1794	2367	-	-

Sumber/Source: Dinas Pertanian dan Pangan Kabupaten Bener Meriah/*Agriculture and Food Office of Bener Meriah Regency*

Tabel 5.5.2 **Populasi Unggas Menurut Kecamatan dan Jenis Unggas (ekor) di Kabupaten Bener Meriah, 2021 dan 2022**
Poultry Population by Subdistrict and Kind of Poultry (heads) in Bener Meriah Regency, 2021 and 2022

Kecamatan Subdistrict	Ayam Kampung Native Chicken		Ayam Petelur Layer	
	2021	2022	2021	2022
(1)	(2)	(3)	(4)	(5)
Timang Gajah	12 037	10 258	292	-
Gajah Putih	14 648	7 923	-	-
Pintu Rime Gayo	19 927	16 979	-	-
Bukit	15 233	13 834	-	-
Wih Pesam	12 709	10 872	222	-
Bandar	11 936	15 438	375	-
Bener Kelipah	3 250	12 345	450	-
Syiah Utama	1 150	1 012	225	-
Mesidah	20 478	2 120	221	-
Permata	4 762	3 016	217	-
Bener Meriah	116 130	93 797	2 002	-

Lanjutan Tabel/*Continued Table 5.5.2*

Kecamatan Subdistrict	Ayam Pedaging Broiler		Itik/Itik Manila Duck	
	2021	2022	2021	2022
(1)	(6)	(7)	(8)	(9)
Timang Gajah	4 816	-	1 354	1 390
Gajah Putih	2 896	-	184	946
Pintu Rime Gayo	1 576	-	1 054	1 467
Bukit	5 645	-	3 342	3 641
Wih Pesam	6 408	-	1 292	1 685
Bandar	6 286	-	2 390	2 187
Bener Kelipah	784	-	1 160	1 201
Syiah Utama	-	-	35	102
Mesidah	-	-	709	842
Permata	1 872	-	1 565	1 607
Bener Meriah	30 283	-	13 085	15 068

Sumber/*Source*: Dinas Pertanian dan Pangan Kabupaten Bener Meriah/*Agriculture and Food Office of Bener Meriah Regency*

Tabel
Table 5.5.3

Produksi Daging Ternak Menurut Kecamatan dan Jenis Ternak (kg) di Kabupaten Bener Meriah, 2021 dan 2022
Meat Production by Subdistrict and Kind of Livestock (kg) in Bener Meriah Regency, 2021 and 2022

Kecamatan Subdistrict	Sapi/Beef Cattle		Kerbau/Buffalo	
	2021	2022	2021	2022
(1)	(2)	(3)	(4)	(5)
Timang Gajah	35 860	10 480	19 580	14 290
Gajah Putih	5500	1 040	3 630	1 430
Pintu Rime Gayo	45 870	320	9 350	320
Bukit	100 210	8 956	114 180	11 323
Wih Pesam	11 110	10 340	12 430	13 809
Bandar	13 200	8 956	12 980	14 297
Bener Kelipah	3 630	640	7 810	6 919
Syiah Utama	21 230	80	29 810	1 376
Mesidah	129 250	112	150 700	2 800
Permata	22 660	512	70 290	2 376
Bener Meriah	388 520	41 436	430 760	68 940

Lanjutan Tabel/*Continued Table* 5.5.3

Kecamatan Subdistrict	Kuda/Horse		Kambing/Goat	
	2021	2022	2021	2022
(1)	(6)	(7)	(8)	(9)
Timang Gajah	-	-	12 510	1 200
Gajah Putih	-	-	5 040	492
Pintu Rime Gayo	-	-	6 270	396
Bukit	-	-	224 10	816
Wih Pesam	-	-	11 865	1 068
Bandar	-	-	19 575	864
Bener Kelipah	-	-	4 350	360
Syiah Utama	-	-	3 270	372
Mesidah	-	-	3 555	120
Permata	-	-	3 270	240
Bener Meriah	-	-	92 115	5 928

Lanjutan Tabel/*Continued Table 5.5.3*

Kecamatan Subdistrict	Domba/Sheep		Babi/Pig	
	2021	2022	2021	2022
(1)	(10)	(11)	(12)	(13)
Timang Gajah	3 090	948	-	-
Gajah Putih	1 455	672	-	-
Pintu Rime Gayo	3 720	456	-	-
Bukit	7 065	1 260	-	-
Wih Pesam	6 480	1 860	-	-
Bandar	1 530	2 184	-	-
Bener Kelipah	1 035	324	-	-
Syah Utama	405	264	-	-
Mesidah	1 725	240	-	-
Permata	405	336	-	-
Bener Meriah	26 910	8 544	-	-

Sumber/*Source*: Dinas Pertanian dan Pangan Kabupaten Bener Meriah/*Agriculture and Food Office of Bener Meriah Regency*

Tabel
Table 5.5.4**Produksi Daging Unggas Menurut Kecamatan dan Jenis Unggas (kg) di Kabupaten Bener Meriah, 2021 dan 2022**
Poultry Meat Production by Subdistrict and Kind of Poultry (kg) in Bener Meriah Regency, 2021 and 2022

Kecamatan Subdistrict	Ayam Kampung Native Chicken		Ayam Petelur Layer	
	2021	2022	2021	2022
(1)	(2)	(3)	(4)	(5)
Timang Gajah	12 037	9 432	292	10 000
Gajah Putih	14 648	1 750	-	576
Pintu Rime Gayo	19 927	432	-	103
Bukit	15 233	9 950	222	998
Wih Pesam	12 709	8 824	372	1 932
Bandar	11 936	9 286	450	967
Bener Kelipah	3 250	932	225	432
Syiah Utama	1 150	48	221	21
Mesidah	20 478	23	225	38
Permata	4 762	135	221	700
Bener Meriah	116 130	40 812	2 228	15 767

Lanjutan Tabel/*Continued Table* 5.5.4

Kecamatan Subdistrict	Ayam Pedaging Broiler		Itik/Itik Manila Duck	
	2021	2022	2021	2022
(1)	(6)	(7)	(8)	(9)
Timang Gajah	4 816	16 432	1 354	82 95
Gajah Putih	2 896	14 916	184	531
Pintu Rime Gayo	1 576	7320	1 053	1 535
Bukit	5 645	15 837	3 342	3 426
Wih Pesam	6 408	17 424	1 292	8 266
Bandar	6 286	182 76	2 390	5341
Bener Kelipah	784	4 211	1 160	280
Syiah Utama	-	73	35	43
Mesidah	-	97	709	59
Permata	1 872	2 435	1 565	1 475
Bener Meriah	30 283	97 021	1 3084	29 251

Sumber/*Source*: Dinas Pertanian dan Pangan Kabupaten Bener Meriah/*Agriculture and Food Office of Bener Meriah Regency*

Tabel 5.5.5 Jumlah Ternak yang Dipotong (ekor) pada Rumah Potong Hewan Menurut Kecamatan di Kabupaten Bener Meriah, 2021 dan 2022
Number of Livestock (heads) Slaughtered ob Slaughter House by Sub-district in Bener Meriah Regency, 2021 and 2022

Kecamatan Subdistrict	Sapi Perah Dairy Cattle		Sapi Potong Beef Cattle	
	2021	2022	2021	2022
(1)	(2)	(3)	(4)	(5)
Timang Gajah	-	-	-	-
Gajah Putih	-	-	-	-
Pintu Rime Gayo	-	-	-	-
Bukit	-	-	-	-
Wih Pesam	-	-	-	-
Bandar	-	-	-	-
Bener Kelipah	-	-	-	-
Syiah Utama	-	-	-	-
Mesidah	-	-	-	-
Permata	-	-	-	-
Bener Meriah	-	-	-	-

Lanjutan Tabel/*Continued Table 5.5.5*

Kecamatan Subdistrict	Kerbau Buffalo		Kuda Horse	
	2021	2022	2021	2022
(1)	(6)	(7)	(8)	(9)
Timang Gajah	-	-	-	-
Gajah Putih	-	-	-	-
Pintu Rime Gayo	-	-	-	-
Bukit	-	-	-	-
Wih Pesam	-	-	-	-
Bandar	-	-	-	-
Bener Kelipah	-	-	-	-
Syiah Utama	-	-	-	-
Mesidah	-	-	-	-
Permata	-	-	-	-
Bener Meriah	-	-	-	-

Lanjutan Tabel/*Continued Table 5.5.5*

Kecamatan Subdistrict	Kambing Goat		Domba Sheep	
	2021	2022	2021	2022
(1)	(6)	(7)	(8)	(9)
Timang Gajah	-	-	-	-
Gajah Putih	-	-	-	-
Pintu Rime Gayo	-	-	-	-
Bukit	-	-	-	-
Wih Pesam	-	-	-	-
Bandar	-	-	-	-
Bener Kelipah	-	-	-	-
Syiah Utama	-	-	-	-
Mesidah	-	-	-	-
Permata	-	-	-	-
Bener Meriah	-	-	-	-

Sumber/*Source*: Dinas Pertanian dan Pangan Kabupaten Bener Meriah/*Agriculture and Food Office of Bener Meriah Regency*

**5.6 PERIKANAN
FISHERY**

Tabel 5.6.1 **Produksi dan Nilai Produksi Perikanan Tangkap Menurut Kecamatan dan Jenis Penangkapan di Kabupaten Bener Meriah, 2022**
Production and Production Value of Fish Capture by Subdistricts and Type of Captures, 2022

Kecamatan Subdistrict	Perikanan Tangkap di Laut <i>Marine Capture Fisheries</i>		Perikanan Perairan Umum Daratan <i>Inland Open Water Capture Fisheries</i>	
	Volume Volume (Ton)	Nilai Value (000 Rp)	Volume Volume (Ton)	Nilai Value (000 Rp)
(1)	(2)	(3)	(4)	(5)
Timang Gajah	-	-	-	-
Gajah Putih	-	-	-	-
Pintu Rime Gayo	-	-	-	-
Bukit	-	-	-	-
Wih Pesam	-	-	-	-
Bandar	-	-	-	-
Bener Kelipah	-	-	-	-
Syiah Utama	-	-	-	-
Mesidah	-	-	-	-
Permata	-	-	-	-
Bener Meriah	-	-	-	-

Lanjutan Tabel/*Continued Table* 5.6.1

Kecamatan <i>Subdistrict</i>	Perikanan Tangkap <i>Fish Capture</i>	
	Volume <i>Volume</i> (Ton)	Nilai <i>Value</i> (000 Rp)
(1)	(6)	(7)
Timang Gajah	-	-
Gajah Putih	-	-
Pintu Rime Gayo	-	-
Bukit	-	-
Wih Pesam	-	-
Bandar	-	-
Bener Kelipah	-	-
Syiah Utama	-	-
Mesidah	-	-
Permata	-	-
Bener Meriah	-	-

Sumber/*Source*: Dinas Pertanian dan Pangan Kabupaten Bener Meriah/*Agriculture and Food Office of Bener Meriah Regency*

Tabel
Table 5.6.2

Produksi dan Nilai Produksi Perikanan Budidaya Menurut Kecamatan dan Jenis Budidaya di Kabupaten Bener Meriah, 2022
Production and Production Value of Aquaculture by Subdistricts and Type of Culture in Bener Meriah Regency, 2022

Kecamatan Subdistrict	Jaring Apung Laut Marine Floating Net		Jaring Apung Tawar Freshwater Floating Net	
	Volume Volume (Ton)	Nilai Value (000 Rp)	Volume Volume (Ton)	Nilai Value (000 Rp)
(1)	(2)	(3)	(4)	(5)
Timang Gajah	-	-	-	-
Gajah Putih	-	-	-	-
Pintu Rime Gayo	-	-	-	-
Bukit	-	-	-	-
Wih Pesam	-	-	-	-
Bandar	-	-	-	-
Bener Kelipah	-	-	-	-
Syiah Utama	-	-	-	-
Mesidah	-	-	-	-
Permata	-	-	-	-
Bener Meriah	-	-	-	-

Lanjutan Tabel/*Continued Table* 5.6.2

Kecamatan <i>Subdistrict</i>	Jaring Tancap Tawar <i>Freshwater Pen Culture</i>		Karamba <i>Cage</i>	
	Volume <i>Volume</i> (Ton)	Nilai <i>Value</i> (000 Rp)	Volume <i>Volume</i> (Ton)	Nilai <i>Value</i> (000 Rp)
(1)	(6)	(7)	(8)	(9)
Timang Gajah	-	-	-	-
Gajah Putih	-	-	-	-
Pintu Rime Gayo	-	-	-	-
Bukit	-	-	-	-
Wih Pesam	-	-	-	-
Bandar	-	-	-	-
Bener Kelipah	-	-	-	-
Syiah Utama	-	-	-	-
Mesidah	-	-	-	-
Permata	-	-	-	-
Bener Meriah	-	-	-	-

Sumber/*Source*: Dinas Pertanian dan Pangan Kabupaten Bener Meriah/*Agriculture and Food Office of Bener Meriah Regency*

Lanjutan Tabel/Continued Table 5.6.2

Kecamatan Subdistrict	Kolam Air Deras Running Freshwater Pond		Kolam Air Tenang Quiet Freshwater Pond	
	Volume Volume (Ton)	Nilai Value (000 Rp)	Volume Volume (Ton)	Nilai Value (000 Rp)
	(10)	(11)	(12)	(13)
Timang Gajah	-	-	17.16	514 800
Gajah Putih	-	-	11	330 000
Pintu Rime Gayo	-	-	9.43	282 900
Bukit	-	-	29.4	29 370
Wih Pesam	-	-	10.4	311 580
Bandar	-	-	7.4	214 590
Bener Kelipah	-	-	-	-
Syiah Utama	-	-	0.3	9 000
Mesidah	-	-	2.2	66 000
Permata	-	-	12.2	366 000
Bener Meriah	-	-	99.49	2 124 240

Lanjutan Tabel/*Continued Table* 5.6.2

Kecamatan <i>Subdistrict</i>	Laut Lainnya <i>Other Marine Culture</i>		Minapadi Sawah <i>Rice Fish</i>	
	Volume <i>Volume</i> (Ton)	Nilai <i>Value</i> (000 Rp)	Volume <i>Volume</i> (Ton)	Nilai <i>Value</i> (000 Rp)
(1)	(14)	(15)	(16)	(17)
Timang Gajah	-	-	-	-
Gajah Putih	-	-	-	-
Pintu Rime Gayo	-	-	-	-
Bukit	-	-	-	-
Wih Pesam	-	-	-	-
Bandar	-	-	-	-
Bener Kelipah	-	-	-	-
Syiah Utama	-	-	-	-
Mesidah	-	-	-	-
Permata	-	-	-	-
Bener Meriah	-	-	-	-

Lanjutan Tabel/*Continued Table 5.6.2*

Kecamatan <i>Subdistrict</i>	Rumput Laut <i>Sea Weed</i>		Tambak Intensif <i>Intensive Brackishwater Pond</i>	
	Volume <i>Volume</i> (Ton)	Nilai <i>Value</i> (000 Rp)	Volume <i>Volume</i> (Ton)	Nilai <i>Value</i> (000 Rp)
(1)	(18)	(19)	(20)	(21)
Timang Gajah	-	-	-	-
Gajah Putih	-	-	-	-
Pintu Rime Gayo	-	-	-	-
Bukit	-	-	-	-
Wih Pesam	-	-	-	-
Bandar	-	-	-	-
Bener Kelipah	-	-	-	-
Syiah Utama	-	-	-	-
Mesidah	-	-	-	-
Permata	-	-	-	-
Bener Meriah	-	-	-	-

Lanjutan Tabel/*Continued Table* 5.6.2

Kecamatan <i>Subdistrict</i>	Tambak Sederhana <i>Traditional Brackishwater Pond</i>		Tambak Semi Intensif/ <i>Semi Intensive Brackishwater Pond</i>	
	Volume <i>Volume</i> (Ton)	Nilai <i>Value</i> (000 Rp)	Volume <i>Volume</i> (Ton)	Nilai <i>Value</i> (000 Rp)
(1)	(22)	(23)	(24)	(25)
Timang Gajah	-	-	-	-
Gajah Putih	-	-	-	-
Pintu Rime Gayo	-	-	-	-
Bukit	-	-	-	-
Wih Pesam	-	-	-	-
Bandar	-	-	-	-
Bener Kelipah	-	-	-	-
Syiah Utama	-	-	-	-
Mesidah	-	-	-	-
Permata	-	-	-	-
Bener Meriah	-	-	-	-

Lanjutan Tabel/Continued Table 5.6.2

Kabupaten/Kota Regency/Municipality	Jumlah Total	
	Volume Volume (Ton)	Nilai Value (000 Rp)
(1)	(26)	(27)
Timang Gajah	17.16	514 800
Gajah Putih	11	330 000
Pintu Rime Gayo	9.43	282 900
Bukit	29.4	29 370
Wih Pesam	10.4	311 580
Bandar	7.4	214 590
Bener Kelipah	-	-
Syiah Utama	0.3	9 000
Mesidah	2.2	66 000
Permata	12.2	366 000
Bener Meriah	99.49	2 124 240

Sumber/Source: Dinas Pertanian dan Pangan Kabupaten Bener Meriah/Agriculture and Food Office of Bener Meriah Regency

Tabel
Table 5.6.3

Luas Areal (hektar) Usaha Perikanan Budidaya dan Usaha Perikanan di Perairan Umum di Kabupaten Bener Meriah, 2022

Total Area (hectare) for Cultured Fisheries and Open Water Fishing by Sub-district in Bener Meriah Regency, 2022

Kecamatan Subdistrict	Budidaya Cultured Fisheries			Perairan Umum Open Waters		
	Tambak Brackish Water Pond	Kolam Fresh-water Pond	Sawah Paddy Field	Danau Lake	Waduk Man-made Water Reservoir	Sungai River
(1)	(2)	(3)	(4)	(5)	(6)	(7)
Timang Gajah	-	14,74	-	-	-	-
Gajah Putih	-	19,60	-	-	-	-
Pintu Rime Gayo	-	23,18	-	-	-	-
Bukit	-	25,16	-	-	-	-
Wih Pesam	-	18,46	-	-	-	-
Bandar	-	18,60	-	-	-	-
Bener Kelipah	-	7,92	-	-	-	-
Syiah Utama	-	1,88	-	-	-	-
Mesidah	-	7,02	-	-	-	-
Permata	-	12,26	-	-	-	-
Bener Meriah	-	148,82	-	-	-	-

Sumber/Source: Dinas Pertanian dan Pangan Kabupaten Bener Meriah/Agriculture and Food Office of Bener Meriah Regency

Tabel 5.6.4 **Jumlah Rumah Tangga Perikanan Tangkap Menurut Kecamatan dan Subsektor di Kabupaten Bener Meriah, 2021-2022**
Number of Fisherman Households by Sub-district and Subsector in Bener Meriah Regency, 2021-2022

Kecamatan Subdistrict	-Perikanan Laut Marine Fisheries		Perairan Umum Freshwater Fisheries		Jumlah Total	
	2021	2022	2021	2022	2021	2022
(1)	(2)	(3)	(4)	(5)	(6)	(7)
Timang Gajah	-	-	-	-	-	-
Gajah Putih	-	-	-	-	-	-
Pintu Rime Gayo	-	-	-	-	-	-
Bukit	-	-	-	-	-	-
Wih Pesam	-	-	-	-	-	-
Bandar	-	-	-	-	-	-
Bener Kelipah	-	-	-	-	-	-
Syiah Utama	-	-	20	20	16	20
Mesidah	-	-	-	-	-	-
Permata	-	-	-	-	-	-
Bener Meriah	-	-	20	20	16	20

Sumber/Source: Dinas Pertanian dan Pangan Kabupaten Bener Meriah/Agriculture and Food Office of Bener Meriah Regency

Tabel
Table 5.6.5

**Produksi (ton) Ikan di Perairan Umum Menurut Jenis Ikan
di Kabupaten Bener Meriah, 2022**
*Fish Production (ton) on Open Water by Type of Fish in Bener
Meriah Regency, 2022*

Jenis Ikan <i>Type of Fish</i>	Kwartal <i>Quartile</i>				Jumlah <i>Total</i>
	I	II	III	IV	
(1)	(2)	(3)	(4)	(5)	(6)
Mas/ Cyprinus Carpio	-	-	-	-	-
Tawes/Puntius Javanicus	-	-	-	-	-
Mujahir/Mujair	-	-	-	-	-
Nila/Nilw Tilapia	-	-	-	-	-
16 Sepat/Snakeskin Gourami	-	-	-	-	-
Gabus/Channa Striata	-	-	-	-	-
16 Lele/Catfish	-	-	-	-	-
Depik/Rasbora Tawarensis	-	-	-	-	-
Ikan Jurung/Kerling	0.45	0.33	0.3	0.7	1.78
Bener Meriah	0.45	0.33	0.3	0.7	1.78

Sumber/Source: Dinas Pertanian dan Pangan Kabupaten Bener Meriah/Agriculture and Food Office of Bener Meriah Regency

Tabel
Table 5.6.6

Jumlah Rumah Tangga Perikanan Budidaya Menurut Kecamatan dan Jenis Budidaya di Kabupaten Bener Meriah, 2022
Number of Aquaculture Households by Sub-district and Type of Aquaculture in Bener Meriah Regency, 2022

Kecamatan Subdistrict	Budidaya Laut Marine Culture	Tambak Brackish Water Pond	Kolam Fresh- water Pond	Keramba Cage	Jaring Apung Floating Cage Net	Sawah Paddy Field	Jumlah Total
(1)	(2)	(3)	(4)	(5)	(6)	(7)	(8)
Timang Gajah	-	-	219	-	-	-	219
Gajah Putih	-	-	198	-	-	-	198
Pintu Rime Gayo	-	-	113	-	-	-	113
Bukit	-	-	369	-	-	-	369
Wih Pesam	-	-	193	-	-	-	193
Bandar	-	-	21	-	-	-	21
Bener Kelipah	-	-	59	-	-	-	59
Syiah Utama	-	-	83	-	-	-	83
Mesidah	-	-	67	-	-	-	67
Permata	-	-	147	-	-	-	147
Bener Meriah	-	-	1 469	-	-	-	1 469

Sumber/Source: Dinas Pertanian dan Pangan Kabupaten Bener Meriah/Agriculture and Food Office of Bener Meriah Regency

Tabel
Table 5.6.7**Jumlah Perahu/Kapal Menurut Kecamatan dan Jenis Perahu di Kabupaten Bener Meriah, 2022**
Number of Fishing Boats by Sub-district and Type of Boat in Bener Meriah Regency, 2022

Kecamatan Subdistrict	Perahu Tanpa Motor Nonpowered Boat	Perahu Motor Tempel Outboard Motorboat	Kapala Motor Inboard Motorboat
(1)	(2)	(3)	(4)
Timang Gajah	-	-	-
Gajah Putih	-	-	-
Pintu Rime Gayo	-	-	-
Bukit	-	-	-
Wih Pesam	-	-	-
Bandar	-	-	-
Bener Kelipah	-	-	-
Syiah Utama	3	5	-
Mesidah	-	-	-
Permata	-	-	-
Bener Meriah	3	5	-

Sumber/Source: Dinas Pertanian dan Pangan Kabupaten Bener Meriah/Agriculture and Food Office of Bener Meriah Regency

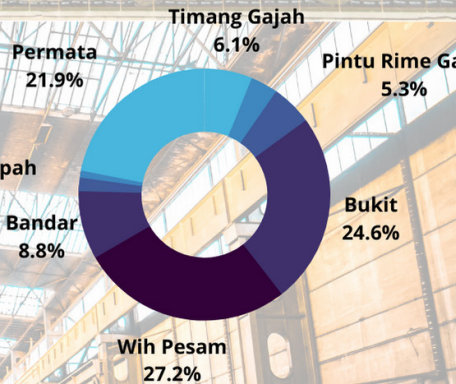
INDUSTRI PERTAMBANGAN DAN ENERGI INDUSTRY MINING AND ENERGY

Indeks Kemahalan Konstruksi

99,55

Sumber: Survei Indeks Kemahalan Konstruksi

JUMLAH PERUSAHAAN INDUSTRI KOPI MENURUT KECAMATAN D BENER MERIAH 202



Sumber: Dinas Pekerjaan Umum, Perumahan dan Kawawasan Permukiman

POTENSI AREAL PERTAMBANGAN BAHAN GALIAN C MENURUT KECAMATAN

Bandar
27.9%

Wih Pesam
19%

Bukit
53.1%

Sumber: Dinas Pekerjaan Umum, Perumahan dan Kawawasan Permukiman



ayo

<https://benermeriahkab.bps.go.id>

PENJELASAN TEKNIS

TECHNICAL NOTES

- | | |
|---|---|
| <p>1. Pertambangan adalah kegiatan ekstraksi mineral dan bahan tambang lainnya.</p> | <p>1. <i>Mining is an activity to extract minerals and other mining resources.</i></p> |
| <p>2. Galian Golongan C adalah bahan galian berupa batu-batuan dan pasir.</p> | <p>2. <i>Class C Excavation is a mining category to extract soil sand and stones.</i></p> |
| <p>3. Pelanggan adalah individu atau kelompok baik rumah tangga perusahaan atau institusi non profit yang membeli air bersih dari perusahaan air bersih.</p> | <p>3. <i>Customers are individuals or groups whether household company or non-profit institutions that buy water supply from water supply establishment.</i></p> |
| <p>4. Air disalurkan adalah volume air bersih dari perusahaan air bersih</p> | <p>4. <i>Distributed water is the volume of water supply from water supply establishment.</i></p> |
| <p>5. Klasifikasi industri yang digunakan dalam survei ini berdasar kepada Klasifikasi Baku Lapangan Usaha Indonesia (KBLI). KBLI adalah klasifikasi lapangan usaha yang berdasar kepada International Standard Industrial Classification of All Economic Activities (ISIC) revisi 4 yang telah disesuaikan dengan kondisi Indonesia.</p> | <p>5. <i>The industrial classification adopted in this survey refers to the Klasifikasi Baku Lapangan Usaha Indonesia (KBLI). KBLI is classification of economic activities based on the International Standard Industrial Classification of All Economic Activities (ISIC rev 4) that has been modified according to the local condition in Indonesia.</i></p> |
| <p>6. Industri manufaktur adalah suatu kegiatan ekonomi yang melakukan kegiatan mengubah suatu barang dasar secara mekanis kimia atau dengan tangan sehingga menjadi barang jadi/setengah jadi dan atau barang yang kurang nilainya menjadi barang yang lebih tinggi</p> | <p>6. <i>Manufacturing industry is defined as an economic activity processing basic goods mechanically chemicals or manually into final or intermediate goods. It is also defined as processing of lower value goods into higher value goods as final or intermediate products. The activities also include services for</i></p> |

PENJELASAN TEKNIS

nilainya dan sifatnya lebih dekat kepada pemakai akhir. Termasuk dalam kegiatan ini adalah jasa industri dan pekerjaan perakitan.

7. Jasa industri adalah kegiatan industri yang melayani keperluan pihak lain. Pada kegiatan ini bahan baku disediakan oleh pihak lain sedangkan pihak pengolah hanya melakukan pengolahannya dengan mendapat imbalan sebagai balas jasa (upah maklon).
8. Perusahaan atau usaha industri adalah suatu unit (kesatuan) usaha yang melakukan kegiatan ekonomi bertujuan menghasilkan barang atau jasa terletak pada suatu bangunan atau lokasi tertentu dan mempunyai catatan administrasi tersendiri mengenai produksi dan struktur biaya serta ada seorang atau lebih yang bertanggung jawab atas usaha tersebut.
9. Industri manufaktur dikelompokkan ke dalam 4 golongan berdasarkan banyaknya pekerja yaitu: industri besar (100 orang pekerja atau lebih) industri sedang/menengah (20–99 orang pekerja) industri kecil (5–19 orang pekerja) dan industri mikro (1–4 orang pekerja).

TECHNICAL NOTES

manufacturing and assembling.

7. *Services for manufacturing is defined as a manufacturing activity which serving other manufacturing establishments. In this case raw materials are supplied by others while the workers are paid as a compensation for processing raw materials.*
8. *A manufacturing establishment is defined as a production unit engaged in economic activity producing goods or services located in a building or in a certain location keeping a business record concerning the production and cost structure and having a person or more that are responsible to those activities.*
9. *Manufacturing industries are categorized into four groups based on the number of employees: large scale manufacturing (100 employees or more) medium scale manufacturing (20–99 employees) small scale manufacturing (5–19 employees) and micro industry (1–4 employees).*

PENJELASAN TEKNIS

TECHNICAL NOTES

10. Indeks Kemahalan Konstruksi adalah indeks harga yang menggambarkan tingkat kemahalan konstruksi suatu kabupaten/kota dibandingkan kota acuan. Didalamnya termasuk harga bahan bangunan/ konstruksi sewa alat berat dan upah jasa konstruksi. resources.

10. *Construction Cost Indices is cost index that describes the costliness of construction materials heavy-duty machinery rental and the cost of construction consultant in regency or municipality level compared to referenced city.*

<https://benermeriahkab.bps.go.id>

ULASAN**DESCRIPTION**

Industri terbanyak berasal dari sektor Industri Makanan dan Pakaian Jadi. Industri makanan berjumlah 363 usaha dengan total pekerja hingga 78 jiwa. Sedangkan Industri pakaian jadi berjumlah 287 dengan tenaga kerja sebanyak 35 jiwa.

Produksi Listrik di tahun 2022 adalah sebanyak 60.761.050 KWh dengan jumlah pelanggan listrik sebanyak 59.567

Sedangkan jumlah air yang disalurkan sejumlah 1.371.777 m³ dengan jumlah pelanggan sebanyak 5.507

Indeks Kemahalan Konsumsi (IKK) di Kabupaten Bener Meriah untuk tahun 2022 sebesar 101.86

There are two main industry sector namely Food and Ready to wear clothes Industry. Total Food Industries is 363 with 78 worker. Meanwhile Ready to wear clothes Industries could reached up to 287 with 35 worker.

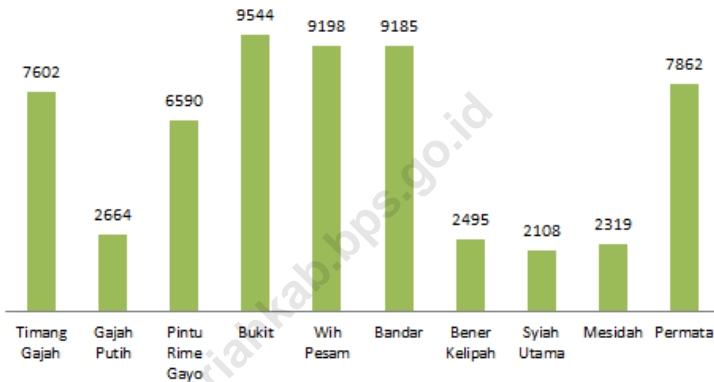
Electricity production in 2022 is 60.761.050 KWh for 59.567 customer.

On another topic total distributed water reached up to 1.371.777 m³ for 5.507 customer.

Consumer Cost Indices (CCI) of Bener Meriah Regency in 2021 are 101.86

Gambar 6.1
Figures

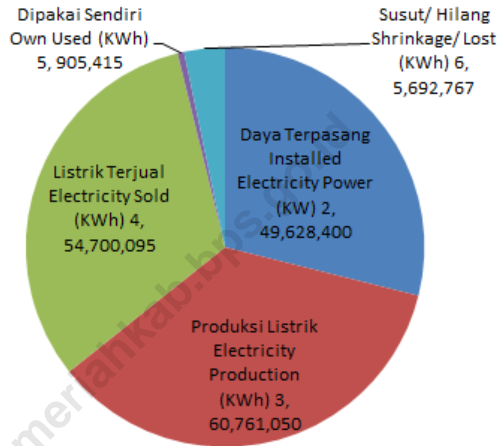
Jumlah Pelanggan Listrik Menurut Kecamatan di Kabupaten Bener Meriah 2022
Number of Electricity Customers by Subdistrict in Bener Meriah Regency 2022



Sumber/Source: Perusahaan Listrik Negara Cabang Janarata/State Electricity Company Janarata Branch

Gambar 6.2
Figures

Daya Terpasang Produksi dan Distribusi Listrik PT. PLN (Persero) pada Cabang/Ranting PLN di Kabupaten Bener Meriah 2022
Installed Electricity Power Production and Distribution of PT. PLN (Persero) at PLN Branch by Subdistrict in Bener Meriah Regency 2022



Sumber/Source: Perusahaan Listrik Negara Cabang Janarata/*State Electricity Company Janarata Branch*

Tabel
Table 6.1

Daya Terpasang Produksi dan Distribusi Listrik PT. PLN (Persero) pada Cabang/Ranting PLN Menurut Kecamatan di Kabupaten Bener Meriah 2022
Installed Electricity Power Production and Distribution of PT. PLN (Persero) at PLN Branch by Subdistrict in Bener Meriah Regency 2022

Kecamatan Subdistrict	Daya Terpasang Installed Electricity Power (KW)	Produksi Listrik Electricity Production (KWh)	Listrik Terjual Electricity Sold (KWh)	Dipakai Sendiri Own Used (KWh)	Susut/ Hilang Shrinkage/ Lost (KWh)
(1)	(2)	(3)	(4)	(5)	(6)
Timang Gajah	6 333 626	7 754 386	6 980 881	115 550	726 517
Gajah Putih	2 219 518	2 717 401	2 446 339	40 493	254 596
Pintu Rime Gayo	5 490 476	6 722 100	6 051 566	100 168	629 801
Bukit	7 951 608	9 735 314	8 764 210	145 068	912 112
Wih Pesam	7 663 337	9 382 378	8 446 480	139 809	879 045
Bandar	7 652 506	9 369 118	8 434 542	139 612	877 803
Bener Kelipah	2 078 716	2 545 014	2 291 147	37 924	238 445
Syiah Utama	1 756 286	2 150 256	1 935 766	32 041	201 460
Mesidah	1 932 081	2 365 485	2 129 527	35 249	221 625
Permata	6 550 246	8 019 598	7 219 637	119 502	751 365
Bener Meriah	49 628 400	60 761 050	54 700 095	905 416	5 692 769

Sumber/Source: Perusahaan Listrik Negara Cabang Janarata/State Electricity Company Janarata Branch

Tabel
Table 6.2**Jumlah Pelanggan Listrik Menurut Kecamatan di
Kabupaten Bener Meriah 2013–2022**
**Number of Electricity Customers by Subdistrict in Bener
Meriah Regency 2013–2022**

Kecamatan Subdistrict	2018	2019	2020	2021	2022
(1)	(2)	(3)	(4)	(5)	(6)
Timang Gajah	6 769	7 044	7 519	7 530	7602
Gajah Putih	2 206	2 481	2 578	2 652	2664
Pintu Rime Gayo	5 884	6 159	6 900	6 584	6590
Bukit	7 776	8 051	8 366	8 607	9544
Wih Pesam	8 284	8 559	8 893	9 182	9198
Bandar	7 956	8 200	8 520	8 766	9185
Bener Kelipah	2 053	2 328	8 419	2 489	2495
Syiah Utama	1 657	1 932	2 007	2 065	2108
Mesidah	1 878	2 153	2 237	2 302	2319
Permata	7 070	7 345	7 632	7 852	7862
Bener Meriah	51 533	54 252	56 372	58 029	59567

Sumber/Source: Perusahaan Listrik Negara Cabang Janarata/State Electricity Company Janarata Branch

Tabel
Table 6.3**Jumlah Pelanggan dan Air yang Disalurkan Menurut
Kecamatan di Kabupaten Bener Meriah 2022**
**Number of Customers and Distributed Water by Subdistrict
in Bener Meriah Regency 2022**

Kecamatan Subdistrict	Pelanggan Number of Customers	Air Disalurkan Distributed Water (m ³)	Nilai Value (Rp)
(1)	(2)	(3)	(4)
Timang Gajah	42	13 109	25 593 000
Gajah Putih	5 280	854 357	2 012 562 500
Pintu Rime Gayo	125	187 321	597 934 800
Bukit	43	22 076	73 668 750
Wih Pesam	17	294 914	1 048 931 850
Bandar	949	160 167	371 859 550
Bener Kelipah	-	-	-
Syiah Utama	-	-	-
Mesidah	-	-	-
Permata	617	-	270 435 400
TNI	10	-	879 162 030
POLRI	6	-	72 796 020
BRIMOB	1	-	16 572 990
Bener Meriah	5 507	1 371 777	3 758 690 900

Sumber/Source: Perusahaan Daerah Air Minum Tirta Bengi/Regional Water Supply Company Tirta Bengi

Tabel
Table 6.4

Daya Terpasang Produksi dan Distribusi Listrik PT. PLN (Persero) pada Cabang/Ranting PLN di Kabupaten Bener Meriah 2018-2022
Installed Electricity Power Production and Distribution of PT. PLN (Persero) at PLN Branch by in Bener Meriah Regency 2013-2022

Tahun Year	Daya Terpasang <i>Installed Electricity Power (KW)</i>	Produksi Listrik <i>Electricity Production (KWh)</i>	Listrik Terjual <i>Electricity Sold (KWh)</i>	Dipakai Sendiri <i>Own Used (KWh)</i>	Susut/ Hilang <i>Shrinkage/ Lost (KWh)</i>
(1)	(2)	(3)	(4)	(5)	(6)
2018	39 409 380	50 814 783	45 833 393	687 818	4 293 572
2019	42 402 392	54 285 359	48 134 012	1 664 589	4 436 709
2020	45 522 650	59 066 396	56 261 565	2 197 215	585 073
2021	47 843 050	87 222 673	77 197 264	514 668	9 510 741
2022	49 628 400	60 761 050	54 700 095	905 415	5 692 767

Sumber/Source: Perusahaan Listrik Negara Cabang Janarata/State Electricity Company Janarata Branch

Tabel
Table 6.5

Jumlah Pelanggan Jumlah Air yang Disalurkan dan Nilai Air yang Disalurkan oleh Perusahaan Daerah Air Minum Tirta Bengi Menurut Jenis Pelanggan Kabupaten Bener Meriah 2022
Number of Customer Distributed Water dan Value Recorded at Regional Water Supply Company Tirta Bengi by Type of Customer Bener Meriah Regency 2022

Jenis Pelanggan Type of Customer	Pelanggan Number of Customers	Air Disalurkan Distributed Water (m³)	Nilai Value (Rp)
(1)	(2)	(3)	(4)
Sosial/Social	42	13 109	25 593 000
Rumah Tangga/Household	5 280	854 357	2 012 562 500
Instansi pemerintah/Government Institution	125	187 321	597 934 800
Industri/Industry	43	22 076	73 668 750
Khusus/Exclusive	17	294 914	1 048 931 850
Bener Meriah	5 507	1 371 777	3 758 690 900

Sumber/Source: Perusahaan Daerah Air Minum Tirta Bengi/Regional Water Supply Company Tirta Bengi

Tabel
Table 6.6

**Jenis Potensi Bahan Galian Pertambangan dan Energi
Menurut Kecamatan di Kabupaten Bener Meriah 2022**
*Type of Potential Mining Commodities by Sub-district in
Bener Meriah Regency 2022*

Kecamatan Subdistrict	Jenis Bahan Galian Pertambangan & Energi Type of Potential Mining Commodities
(1)	(2)
Timang Gajah	-
Gajah Putih	-
Pintu Rime Gayo	-
Bukit	-
Wih Pesam	Krikil, Sirtu
Bandar	-
Bener Kelipah	-
Syiah Utama	Krikil, Sirtu
Mesidah	-
Permata	-

Sumber/Source: Dinas Penanaman Modal dan Perizinan Terpadu Satu Pintu Kab. Bener Meriah/*Investment and One-Stop Business Permit Office of Bener Meriah Regency*

Tabel
Table 6.7**Potensi Areal Pertambangan Bahan Galian C Menurut Kecamatan di Kabupaten Bener Meriah 2022**
Potential Area of Type C Minerals Mining by Sub-district in Bener Meriah Regency 2022

Kecamatan Subdistrict	Potensi Areal Pertambangan Galian C Potential Area of Type C Minerals	
	Luas Area (Ha) Area (Ha)	Persentase dari Luas Area Keseluruhan (%) Percentage to total area (%) (Luas Areka Kecamatan/Luas Area Kabupaten)*100 (Sub-district Total Area/Regency Total Area)*100
(1)	(2)	(3)
Timang Gajah	-	-
Gajah Putih	-	-
Pintu Rime Gayo	-	-
Bukit	-	-
Wih Pesam	4,2	-
Bandar	-	-
Bener Kelipah	-	-
Syiah Utama	3,4 dan 2,3	-
Mesidah	-	-
Permata	-	-
Bener Meriah	9,9	-

Sumber/Source: Dinas Penanaman Modal dan Perizinan Terpadu Satu Pintu Kab. Bener Meriah/Investment and One-Stop Business Permit Office of Bener Meriah Regency

Tabel
Table 6.8

Jumlah Izin Usaha Galian Golongan C Menurut Kecamatan di Kabupaten Bener Meriah 2022
Number of Business License Issued for Type C Minerals Mining by Sub-district in Bener Meriah Regency 2022

Kecamatan <i>Subdistrict</i>	Luas Areal (Ha) <i>Total Area (Ha)</i>	Jumlah Pemilik <i>Establishments</i>	Izin Usaha <i>Type of Business Permit</i>	
			Surat Izin Tempat Usaha (SITU) <i>Location Permit</i>	Izin Gangguan (HO) <i>Hinder Ordonantie</i>
(1)	(2)	(3)	(4)	(5)
Timang Gajah	-	-	-	-
Gajah Putih	-	-	-	-
Pintu Rime Gayo	-	-	-	-
Bukit	-	-	-	-
Wih Pesam	-	-	-	-
Bandar	-	-	-	-
Bener Kelipah	-	-	-	-
Syiah Utama	-	-	-	-
Mesidah	-	-	-	-
Permata	-	-	-	-
Bener Meriah	-	-	-	-

Sumber/Source: Dinas Penanaman Modal dan Perizinan Terpadu Satu Pintu Kab. Bener Meriah/*Investment and One-Stop Business Permit Office of Bener Meriah Regency*

Tabel
Table 6.9

Jumlah Lokasi Galian C pada Sektor Pertambangan Bahan Galian C Menurut Kecamatan di Kabupaten Bener Meriah 2022
Number of Quarriying Sites in Type C Minerals Mining Sector by Sub-district in Bener Meriah Regency 2022

Kecamatan Subdistrict	Jumlah Lokasi Galian C yang Sedang Dikelola Number of Sites for Type C Minerals Mining
(1)	(2)
Timang Gajah	-
Gajah Putih	-
Pintu Rime Gayo	-
Bukit	-
Wih Pesam	-
Bandar	-
Bener Kelipah	-
Syiah Utama	-
Mesidah	-
Permata	-
Bener Meriah	-

Sumber/Source: Dinas Penanaman Modal dan Perizinan Terpadu Satu Pintu Kab. Bener Meriah/*Investment and One-Stop Business Permit Office of Bener Meriah Regency*

Tabel
Table 6.10**Jumlah Perusahaan dan Tenaga Kerja Industri Kecil/Besar/
Sedang Menurut Klasifikasi Industri di Kabupaten Bener
Meriah 2022**
*Number of Establishments and Employees by Industrial
Classification in Bener Meriah Regency 2022*

Klasifikasi Industri <i>Industrial Classification</i>	Jumlah Perusahaan <i>Establishment</i>	Jumlah Tenaga Kerja <i>Employee</i>
(1)	(2)	(3)
Makanan/ <i>Food</i>	363	78
Minuman/ <i>Beverage</i>	168	73
Pengolahan Tembakau/ <i>Tobacco Products</i>	0	0
Pakaian Jadi/ <i>Ready-to-wear clothes</i>	287	35
Kulit Barang dari Kulit dan Alas Kaki/ <i>Leather and related products and footwear</i>	0	0
Kayu Barang dari Kayu dan Gabus/ <i>Wood and products of wood and cork</i>	55	40
Pencetakan dan Reproduksi Media Rekaman/ <i>Printing and recording media reproduction</i>	8	0
Bahan Kimia dan Barang dari Bahan Kimia/ <i>Chemical and chemical products</i>	0	0
Barang Galian Bukan Logam/ <i>Non-metal mineral goods</i>	0	0
Furnitur/ <i>Furniture</i>	23	15
Reparasi dan Pemasangan Mesin dan Peralatan/ <i>Repair and machinery & equipment installation</i>	191	99
Bener Meriah	819	1 445

Sumber/*Source*: Dinas Perindustrian dan Perdagangan Kab. Bener Meriah/*Industry and Trade Office of Bener Meriah Regency*

Tabel
Table 6.11

Jumlah Perusahaan Tenaga Kerja dan Nilai Produksi Industri Kecil/Sedang/Besar Menurut Kecamatan di Kabupaten Bener Meriah 2022
Number of Small/Medium/Large Scale Industry by Establishments Employees and Production Values by Sub-district in Bener Meriah Regency 2022

Kecamatan Subdistrict	Jumlah Perusahaan Establishment	Jumlah Tenaga Kerja Employee	Investasi (Rp) Investments (rupiahs)	Nilai Produksi (Rp) Production Value (rupiahs)
(1)	(2)	(3)	(4)	(5)
Timang Gajah	155	45	-	-
Gajah Putih	41	43	-	-
Pintu Rime Gayo	135	7	-	-
Bukit	270	56	-	-
Wih Pesam	345	39	-	-
Bandar	149	91	-	-
Bener Kelipah	31	38	-	-
Syiah Utama	12	6	-	-
Mesidah	29	42	-	-
Permata	47	43	-	-
Bener Meriah	1214	410	-	-

Sumber/Source: Dinas Perindustrian dan Perdagangan Kab. Bener Meriah/Industry and Trade Office of Bener Meriah Regency

Tabel
Table 6.12**Jumlah Perusahaan dan Tenaga Kerja Industri Kecil/Besar/
Sedang Menurut Klasifikasi Industri di Kabupaten Bener
Meriah 2022**
*Number of Establishments and Employees by Industrial
Classification in Bener Meriah Regency 2022*

Klasifikasi Industri <i>Industrial Classification</i>	Jumlah Total
(1)	(2)
Perseroan Terbatas <i>Limited Liability Company</i>	-
CV/Firma <i>Commanditaire vennootschap/ Firms</i>	-
Koperasi <i>Cooperation</i>	-
Perorangan <i>Entrepreneur</i>	1214
Lainnya <i>Other</i>	-
Bener Meriah	1214

Sumber/Source: Dinas Perindustrian dan Perdagangan Kab. Bener Meriah/*Industry and Trade Office of Bener Meriah Regency*

Tabel
Table 6.13

Jumlah Perusahaan Tenaga Kerja dan Nilai Produksi Industri Kopi Menurut Kecamatan di Kabupaten Bener Meriah 2022
Number of Coffee-based Industries by Establishments Employees and Production Values Industry by Sub-district in Bener Meriah Regency 2022

Kecamatan <i>Subdistrict</i>	Jumlah Perusahaan <i>Establishment</i>	Jumlah Tenaga Kerja <i>Employee</i>	Investasi (Rp) <i>Investments</i> (rupiahs)	Nilai Produksi (Rp) <i>Production Value</i> (rupiahs)
(1)	(2)	(3)	(4)	(5)
Timang Gajah	7	1	-	-
Gajah Putih	4	1	-	-
Pintu Rime Gayo	9	0	-	-
Bukit	33	14	-	-
Wih Pesam	31	1	-	-
Bandar	11	21	-	-
Bener Kelipah	2	7	-	-
Syiah Utama	0	0	-	-
Mesidah	1	1	-	-
Permata	23	17	-	-
Bener Meriah	121	63	-	-

Sumber/Source: Dinas Perindustrian dan Perdagangan Kab. Bener Meriah/Industry and Trade Office of Bener Meriah Regency

Tabel
Table 6.14**Jumlah Perusahaan Industri Kopi Menurut Bentuk Badan Hukum dan Kecamatan di Kabupaten Bener Meriah 2022**
Number of Coffee-based Industries by Type of Business Entity and Sub-district in Bener Meriah Regency 2022

Klasifikasi Industri Industrial Classification	Jumlah Total
(1)	(2)
Perseroan Terbatas <i>Limited Liability Company</i>	1
CV/Firma <i>Commanditaire vennootschap/ Firms</i>	-
Koperasi <i>Cooperation</i>	2
Perorangan <i>Entrepreneur</i>	144
Lainnya <i>Other</i>	-
Bener Meriah	177

Sumber/Source: Dinas Perindustrian dan Perdagangan Kab. Bener Meriah/Industry and Trade Office of Bener Meriah Regency

Tabel
Table 6.15**Indeks Kemahalan Konstruksi Kabupaten/Kota di Provinsi Aceh 2021**
Construction Materials Price Index of Regency/City in Aceh Province 2021

Kabupaten/Kota Regency/City	Indeks Kemahalan Konstruksi Construction Materials Price Index	Peringkat Se-Provinsi Aceh Ranks on Aceh Province
(1)	(2)	(3)
Kabupaten/Regency		
Simeulue	108.46	1
Aceh Singkil	103.49	7
Aceh Selatan	98.46	15
Aceh Tenggara	98.23	16
Aceh Timur	102.67	8
Aceh Tengah	107.20	3
Aceh Barat	96.43	19
Aceh Besar	96.54	18
Pidie	94.63	20
Bireuen	101.28	11
Aceh Utara	103.63	6
Aceh Barat Daya	93.69	22
Gayo Lues	107.09	4
Aceh Tamiang	98.08	17
Nagan Raya	99.97	14
Aceh Jaya	93.73	21
Bener Meriah	101.26	12
Pidie Jaya	101.86	9
Kota Banda Aceh	101.54	10
Kota Sabang	107.84	2
Kota Langsa	99.99	13
Kota Lhokseumawe	106.36	5
Kota Subulussalam	93.49	23
Subulussalam	90.62	22

Sumber/Source: Survei Indeks Kemahalan Konstruksi/Construction Materials Price Index Survey

Tabel
Table 6.16**Jumlah Data Sengketa dan Konflik yang Terdaftar dan Jumlah Sertifikat Aset Pemerintah Daerah yang diterbitkan di Kabupaten Bener Meria 2021 dan 2022**
Number of Dispute and Conflict Data Registered and Number of Regional Government Asset Certificates issued in Bener Meriah Regency 2021 and 2022

Data Data	2021	2022
(1)	(2)	(3)
Data Sengketa dan Konflik <i>Registered Dispute and Conflict Data</i>	8	39
Data Sertifikat Aset Pemerintah Daerah <i>Issued Local Government Asset Certificate</i>	9	100

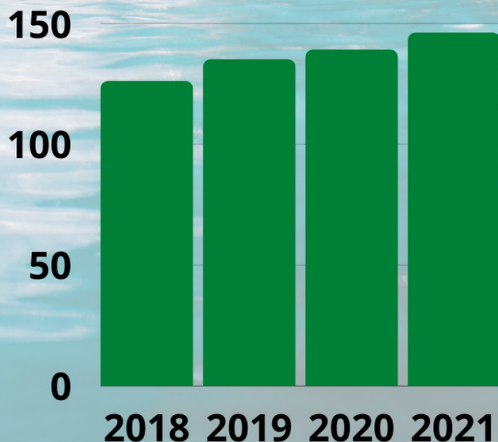
Sumber/Source: Dinas Pertanahan Kabupaten Bener Meriah

07

PARIWISATA
TOURISM

TERDAPAT **13** AKOMODASI PENGINAPAN
DI BENER MERIAH TAHUN
2021

**Jumlah Rumah
Makan/Restoran
Menurut Kecamatan
di Kabupaten Bener
Meriah, 2018–2021**



Sumber: Dinas Perindustrian dan Perdagangan Kab. Bener Meriah

PENJELASAN TEKNIS

1. Usaha penyediaan akomodasi adalah usaha yang menyediakan pelayanan penginapan yang dapat dilengkapi dengan pelayanan pariwisata lainnya. Usaha penyediaan akomodasi dapat berupa hotel, vila, pondok wisata, bumi perkemahan, persinggahan dminis, dan akomodasi lainnya yang digunakan untuk tujuan pariwisata.
2. Hotel adalah penyediaan akomodasi secara harian berupa kamar-kamar di dalam satu bangunan yang dapat dilengkapi dengan jasa pelayanan makan dan minum, kegiatan hiburan dan atau fasilitas lainnya. Hotel terdiri dari hotel berbintang dan hotel non- bintang.
3. Hotel bintang adalah usaha penyediaan jasa pelayanan penginapan, makan minum serta jasa lainnya bagi umum dengan menggunakan sebagian atau seluruh bangunan. Usaha ini dikelola secara komersial serta memenuhi ketentuan persyaratan sebagai hotel bintang (termasuk berlian) yang ditetapkan dalam surat keputusan instansi yang membinanya. Misalnya hotel bintang lima, hotel bintang empat dan seterusnya.

TECHNICAL NOTES

1. *The business of providing accommodation is a business that provides specialty services that can be equipped with other tourism services. It includes hotel, villa, cottage, camping, caravan stop, and other accommodation that are used for tourism purposes.*
2. *Hotel is a daily supply of accommodation rooms within a building which can be equipped with eating and drinking services, entertainment activities and/or other facilities. Hotel consists of a classified hotel and a non-classified hotel.*
3. *A star hotel is the business of providing an accommodation, eating and drinking as well as other services for the public by using a building or a part of a building. It is managed commercially and meets specified requirements as a star hotel (including diamonds) set forth in the decree of fostering agency. For example, five star hotel, four star hotel, and so on.*

4. Akomodasi lainnya adalah penginapan yang tidak masuk dalam kategori hotel bintang 1 hingga hotel bintang 5.
4. *Other Accomodation is a type of accomadition besides starred hotel.*

<https://benermeriahkab.bps.go.id>

ULASAN

Akomodasi penginapan yang terdapat di Kabupaten Bener Meriah pada tahun 2022 berjumlah 14 akomodasi. Semua akomodasi adalah hotel tidak berbintang/akomodasi lainnya.

Di tahun 2022, jumlah restoran yang terdaftar di Dinas perindustrian dan perdagangan ada sebanyak 171 restoran. Jumlah tersebut meningkat 7,88% dibandingkan tahun sebelumnya yang berjumlah 146 restoran.

Objek wisata yang aktif beroperasi di wilayah Kabupaten Bener Meriah berjumlah 50 objek wisata.

DESCRIPTION

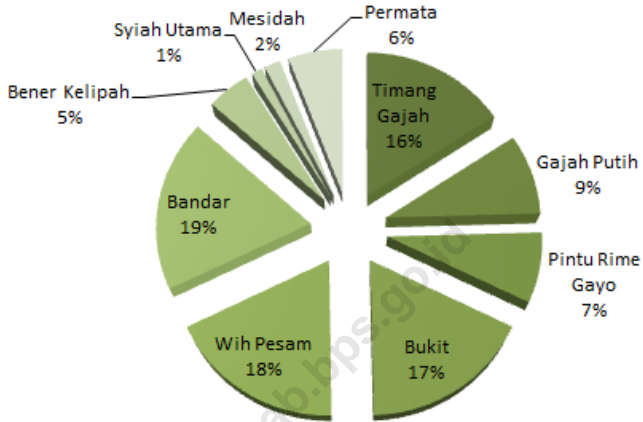
Based on 2022 data, Total accommodation in Bener Meriah Regency is 14. All of which classified as non-star hotel.

In 2022, the number of restaurant registered in industry and trade Office are 171 restaurant. This figures increased 146 restaurant operated.

The number of operating tourist attraction in Bener Meriah Regency is 50 touristy place.

Gambar 7.1
Figures

Jumlah Rumah Makan/Restoran Menurut Kecamatan di Kabupaten Bener Meriah, 2022
Number of Restaurants by Subdistrict in Bener Meriah Regency, 2022

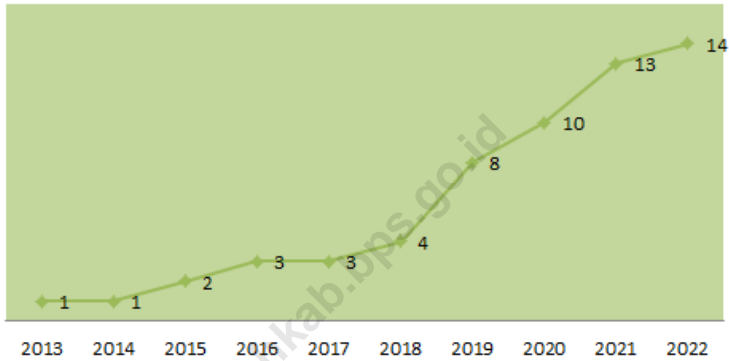


Sumber/Source: Dinas Perindustrian dan Perdagangan Kab. Bener Meriah/Industry and Trade Office of Bener Meriah Regency

Gambar 7.2
Figures

Jumlah Hotel dan Akomodasi Lainnya Menurut Klasifikasi di Kabupaten Bener Meriah, 2012-2022
Number of Hotel & Other Accomodations by Classification in Bener Meriah Regency, 2012-2022

Akomodasi Lainnya



Sumber/Source: Dinas Pariwisata Kab. Bener Meriah/Tourism Office of Bener Meriah Regency

Tabel
Table 7.1**Jumlah Rumah Makan/Restoran Menurut Kecamatan di
Kabupaten Bener Meriah, 2019–2022**
**Number of Restaurants by Subdistrict in Bener Meriah
Regency, 2019–2022**

Kecamatan Subdistrict	2019	2020	2021	2022
(1)	(2)	(3)	(4)	(5)
Timang Gajah	18	23	25	27
Gajah Putih	8	15	15	15
Pintu Rime Gayo	15	13	13	13
Bukit	26	23	28	30
Wih Pesam	30	28	28	31
Bandar	27	12	12	32
Bener Kelipah	8	8	8	8
Syiah Utama	3	4	4	2
Mesidah	3	3	3	3
Permata	11	10	10	10
Bener Meriah	135	139	146	171

Sumber/Source: Dinas Perindustrian dan Perdagangan Kab. Bener Meriah/Industry and Trade Office of Bener Meriah Regency

Tabel
Table 7.2**Jumlah Hotel dan Akomodasi Lainnya Menurut Klasifikasi
di Kabupaten Bener Meriah, 2012-2022**
**Number of Hotel & Other Accomodations by Classification in
Bener Meriah Regency, 2012-2022**

Tahun Year	Hotel Hotel					Akomodasi Lainnya Other Accomodation
	Bintang 1 One Star Hotel	Bintang 2 Two Star Hotel	Bintang 3 Three Star Hotel	Bintang 4 Four Star Hotel	Bintang 5 Five Star Hotel	
(1)	(2)	(3)	(4)	(5)	(6)	(7)
2014	-	-	-	-	-	1
2015	-	-	-	-	-	2
2016	-	-	-	-	-	3
2017	-	-	-	-	-	3
2018	-	-	-	-	-	4
2019	-	-	-	-	-	8
2020	-	-	-	-	-	10
2021	-	-	-	-	-	13
2022	-	-	-	-	-	14

Sumber/Source: Dinas Pariwisata Kab. Bener Meriah/Tourism Office of Bener Meriah Regency

Tabel
Table 7.3

Daftar Objek Wisata dan Lokasi Objek Wisata Menurut Kecamatan di Kabupaten Bener Meriah, 2022
List of Tourist Attraction by Sub-district and Location in Bener Meriah Regency, 2022

Kecamatan Subdistrict	Lokasi Location
(1)	(2)
Bandar	
Air Terjun Tansaran Bidin	Tansara Bidin
Tapak Kuda	Mangku
Batu Bale	Mangku
Loyang Kleton	Blang Jorong
Batu Mesjid	Blang Jorong
Pesona Alam Paya Baning	Paya Baning
Makam Muyang Petukel	Blang Jorong
Bener Kelipah	
-	-
Bukit	
Atraksi Pacuan Kuda	Karang Rejo
Lembah Pentago	Blang Tampu
Puncak Origon	Tingkem
Danau Lut Kucak	wak pondok sayur
Monumen Merah Putih	Bale Redelong
Umah Pitu Ruang	Bale Atu
Air Panas Pondok Gresek	Pondok Sayur
Air Terjun Peteri Pintu	Bale Redelong
Rumah Adat Reje Guru	Reje Guru
Puncak burgutul	Bale Redelong
Taman Arboretum	Bale Redelong
Gajah Putih	
Air Terjun Reje Ilang/ Kuala Indah	Meriah Jaya
Makam Muslimin Tenge Besi	Tenge Besi
Loyang Koming	Meriah Jaya
Mesidah	
Gua Wih Resap	Wih Resap
Telege Binen	Sosial
Kawasan Ternak Uber-Uber	Uber Uber
Batu Mesjid	Uber Uber

Lanjutan Tabel/*Continued Table 7.3*

Kecamatan <i>Subdistrict</i>	Lokasi <i>Location</i>
(1)	(2)
Permata	
-	
Pintu Rime Gayo	Wonosari
Tugu RRI	Timba Raya
Air Terjun Gemasih	Mangu
Arung Jeram Pantan Lah	PRG Pantan Lah
Kolam Ikan Teget	Blang Jorong
Elephant Rafting	Negeri Antara
Alur Kulus	PRG Blang Rakal
Air panas/Wih Porak Lancang	Kp Lancang
Loyang Kaming	Pintu Rime Gayo
Syiah Utama	
Makam Bener Meriah	Samar Kilang
Air Terjun Alur Nyamuk	Goneng
Arung Jeram Samar Kilang	Samar Kilang
Air Terjun tembolon	Tembolon
Makam Muyang petukel (Goneng)	Goneng
Timang Gajah	
Air Terjun Lampahan	Lampahan
Ekspedisi Gunung Gerudung	Bandar Lampahan
Makam Datu Beru	Tunyang
Pabrik Terpentin	Lampahan
Damaran Baru Eco Village	Damaran Baru
Ekspedisi Gunung Bumi Telong	Rembune
Pemandian Air Panas	Bandar Lampahan
Wih Pesam	
Air Panas Simpang Balik	Simpang Balik
Air Panas Uning Gelime	uning Gelime
Relung Gunung	Wih Pesam
Air Panas Uning Bertih	kp uning bertih

Sumber/*Source*: Dinas Pariwisata Kab. Bener Meriah/*Tourism Office of Bener Meriah Regency*

08

TRANSPORTASI DAN KOMUNIKASI
TRANSPORTATION AND COMMUNICATION

TERDAPAT

80

Penerbangan
di Bandara
rembele

4

Kantor Pos
di bener
meriah

TAHUN 2021

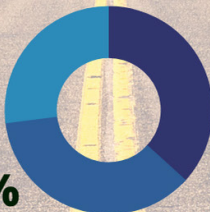
PANJANG JALAN
KABUPATEN BENER MERIAH

1309,39 KM

Tanah 27%

Aspal 36,7%

Kerikil 36,3%



<https://benermeriahkab.bps.go.id>

PENJELASAN TEKNIS

1. Kendaraan bermotor adalah setiap kendaraan yang digerakkan oleh peralatan dmini yang ada pada kendaraan tersebut, biasanya digunakan untuk angkutan orang atau barang di atas jalan raya selain kendaraan yang berjalan di atas rel. Kendaraan bermotor yang dicatat adalah semua jenis kendaraan kecuali kendaraan bermotor TNI/Polri dan Korps Diplomatik.
2. Mobil penumpang adalah setiap kendaraan bermotor yang dilengkapi dengan tempat duduk untuk sebanyak-banyaknya delapan orang, tidak termasuk tempat duduk untuk pengemudi, baik dilengkapi atau tidak dilengkapi bagasi.
3. Mobil bus adalah setiap kendaraan bermotor yang dilengkapi dengan tempat duduk untuk lebih dari delapan orang, tidak termasuk tempat duduk untuk pengemudi, baik dilengkapi atau tidak dilengkapi bagasi.
4. Mobil truk adalah setiap kendaraan bermotor yang digunakan untuk angkutan barang, selain mobil penumpang, mobil bis dan kendaraan bermotor roda dua.

TECHNICAL NOTES

1. *Motor vehicles are any kind of vehicles motorized by machine set up in those vehicles, they are usually used for transporting peoples or goods on roads except vehicles moving along a railway line. The data cover all kinds of motor vehicles except those belong to Indonesia Army Force Indonesian State Police and Diplomatic Corps.*
2. *Passenger cars are any motor vehicles with no more than eight seats, excluding seat for driver, it can be with or without hoot.*
3. *Buses are large passenger cars having seats for more than eight passengers, excluding seat for driver, it can be with or without hoot.*
4. *Trucks are any motor vehicles used to transport goods excluding passenger cars, buses, and motorcycles.*

5. Kereta api adalah kendaraan dengan tenaga gerak (listrik, diesel atau tenaga uap) yang berjalan sendiri maupun dirangkaikan dengan kendaraan lain, yang akan atau sedang bergerak di atas rel, terdiri dari kereta penumpang dan kereta barang.
 6. Kantor Pos adalah tempat pemberi pelayanan komunikasi tertulis dan atau surat elektronik, layanan paket, layanan dminist, layanan transaksi keuangan, dan layanan keagenan pos untuk kepentingan umum. Rumah pos berfungsi sama seperti kantor pos dan kantor pos pembantu, bedanya rumah pos biasanya terletak di daerah terpencil.
 7. Telekomunikasi adalah setiap pemancaran, pengiriman dan atau penerimaan dari setiap informasi dalam bentuk tanda-tanda, isyarat, tulisan, gambar, suara dan bunyi melalui dmini kawat, dmin, radio atau dmini elektromagnetik lainnya.
 8. Jaringan telekomunikasi adalah rangkaian perangkat telekomunikasi dan kelengkapannya yang digunakan dalam bertelekomunikasi.
 9. Telepon tetap kabel dalam Susenas disebut telepon rumah adalah jaringan telekomunikasi menggunakan perangkat telepon
5. *Train is a coach or a number of coaches joined together, moving along a railway line. It can be passenger train or freight train.*
 6. *Post Office is a service provider facility of written communication and or electronic mail, parcel service, logistics services, financial transaction services, and postal services to the public. Postal house has the same function as the post office and subsidiary of post office, the difference is that postal house is usually located in remote areas.*
 7. *Telecommunication includes every transmitting, delivering and or receiving from every information of marking, signal, article, picture, sound and voice through strand of wire system, optic, radio or other electromagnetic system.*
 8. *Telecommunication network is peripheral network of telecommunication and its equipment used in the means of telecommunication.*
 9. *Fixed line telephone based on Susenas called home phone is a telecommunication network using fixed line telephone device which is generally regulated by technical*

tetap dengan kabel yang secara umum diatur oleh standar-standar teknis dengan menggunakan suatu nomor telepon, dikenal pula sebagai Public Switched Telephone Network (PSTN). Pada umumnya dimanfaatkan untuk telepon rumah dan jaringan internet, memiliki kemampuan menghantarkan sinyal dengan kuat dan jelas dengan biaya yang administ lebih murah.

10. Telepon bergerak seluler adalah perangkat telekomunikasi elektronik yang mempunyai kemampuan dasar yang sama dengan telepon tetap kabel, namun dapat dibawa ke mana-mana (portable, mobile) dan tidak perlu disambungkan dengan jaringan telekomunikasi kabel. Selain berfungsi sebagai telepon, telepon selular modern biasanya mendukung layanan tambahan seperti Short Messages Services (SMS), Multimedia Messages Service (MMS), e-mail dan akses Internet, aplikasi bisnis dan permainan, serta fotografi. Saat ini, Indonesia mempunyai dua dmini jaringan telepon bergerak seluler yaitu Global System for Mobile Telecommunications (GSM) dan CDMA.

11. Internet adalah sebuah jaringan dminist dmini di seluruh dunia. Internet menyediakan akses ke

standards, using a phone number, also known as the Public Switched Telephone Network (PSTN). It is generally used for home phone and Internet networks, has the ability to deliver a strong and clear signal with a relatively low cost.

10. *Cellular mobile phone is an electronic telecommunication device which has the same basic capabilities with fixed cables, but can be taken anywhere (portable, mobile) and does not need to be connected to the wired telecommunications networks. In addition to functioning as a telephone, modern mobile phone typically supports additional services such as Short Messages Services (SMS), Multimedia Messages Service (MMS), e-mail and access to the Internet, business applications and games, as well as photography. Currently, Indonesia has two cellular mobile telephone network system that are GSM (Global System for Mobile Telecommunications) and Code Division Multiple Access (CDMA).*

11. *The internet is a worldwide public computer network. It provides access to a number of*

sejumlah layanan komunikasi termasuk World Wide Web dan membawa email, berita, hiburan dan file data.

communication services including the World Wide Web and carries e-mail, news, entertainment and data files.

12. Penyiaran Radio mencakup penyiaran sinyal suara melalui studio penyiaran radio dan fasilitas untuk transmisi program yang berhubungan dengan masyarakat, termasuk mengumpulkan dan menyalurkan program melalui kabel atau satelit, internet (stasiun radio internet), termasuk penyiaran data yang terintegasi dengan penyiaran radio.

12. *Radio broadcasting includes voice signals broadcasting through radio broadcasting studios and facilities for the programs transmission related to community, including collecting and distributing programs via cable or satellite, internet (internet radio station), including integrated data broadcasting with radio broadcasting.*

<https://benermeriahkab.bps.go.id/>

ULASAN**DESCRIPTION****Transportasi**

Klasifikasi Jalan di Kabupaten Bener Meriah dibagi menjadi 3 pengelola, yaitu jalan negara yang dikelola oleh Pemerintah Pusat, jalan provinsi yang berada dinaungan Pemerintah Daerah Provinsi dan Jalan Kabupaten yang dikelola oleh Pemerintah Daerah Kabupaten.

Di tahun 2022, panjang jalan di wilayah aministrative Kabupaten Bener Meriah adalah sepanjang 1.309,39 km yang merupakan Jalan Kabupaten

Kepemilikan kendaraan bermotor yang aktif bayar pajak adalah sejumlah 18.779 kendaraan yang didominasi oleh sepeda motor dengan total 14.411. unit.

Pos & Telekomunikasi

Terdapat 4 sarana Kantor Pos yang dikelola oleh salah satu perusahaan pemerintah, yaitu PT Pos Indonesia. Kantor Pos bertugas untuk melayani pengiriman dan penerimaan paket, surat serta wesel pos.

Bandara Rembele merupakan sarana angkutan udara yang berada di Kecamatan Bukit, Kabupaten Bener Meriah. Terdapat penerbangan dengan rute Bener Meriah menuju Medan serta sebaliknya dan Bener Meriah menuju Banda Aceh. Pada tahun 2022, Bandara Rembele melayani penerbangan dengan jumlah 117 penerbangan.

Transportation

Roads in Bener Meriah Regency are regulated by 3 government entities. State roads are managed by Central Government, while Province Roads are supervised by Regional Government of Aceh Province. Regency Roads are handled by Regional Government of Bener Meriah Regency.

By 2022, the length of roads in Bener Meriah Regency are 1,309.39. There are Regency Roads.

Ownership of motorized vehicles that are actively paying taxes is 18.779 units. This figures is dominated by motorcycle ownership with the total of 14.411 unit.

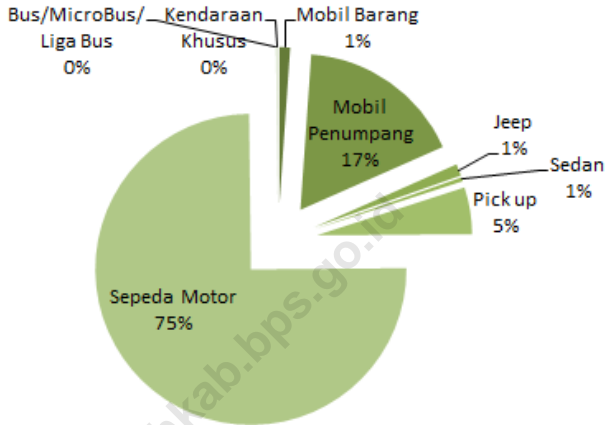
Postal Services & Telecommunication

In total, there were 4 postal service managed by government enterprise Pos Indonesia, LLC. Pos Indonesia is required to provide service in distributing packages, documents, and money order.

Rembele Airport is an air field located in Bukit Sub-district, Bener Meriah Regency. It provides air transport to and from Bener Meriah Regency to Medan City and Bener Meriah to Banda Aceh. By 2022 Rembele Airport serves commercial civil aviation with 117 flights.

Gambar 8.1
Figures

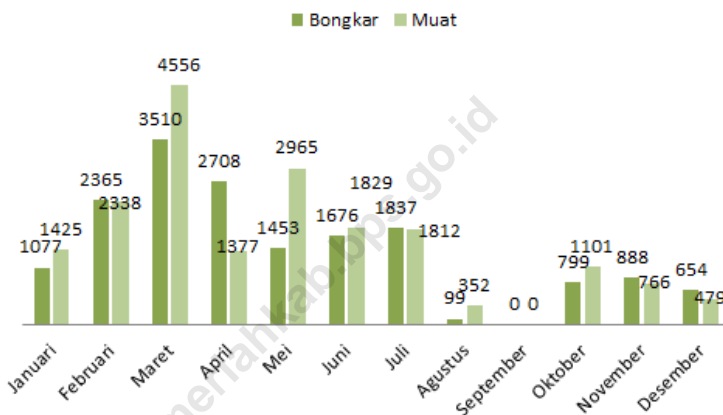
Jumlah Kendaraan Bermotor Menurut Jenis Kendaraan di Kabupaten Bener Meriah, 2022
Number of Motor Vehicles by Type of Vehicle in Bener Meriah Regency, 2022



Sumber/Source: Kantor SAMSAT Kabupaten Bener Meriah/SAMSAT Office of Bener Meriah Regency

Gambar 8.2
Figures

Banyaknya Lalu Lintas Barang (kg) Per Bulan pada Bandara Rembele Kabupaten Bener Meriah, 2022
Number of Baggage, Luggage, and Postage (kg) Per Month on Rembele Domestic Airport in Bener Meriah Regency,



Sumber/Source: Bandara Rembele Melalui Survei Angkutan Udara/Rembele Airport Through Air Freight Survey

8.1 TRANSPORTASI TRANSPORTATION

Tabel 8.1.1 Panjang Jalan¹ Menurut Tingkat Kewenangan Pemerintahan di Kabupaten Bener Meriah (km), 2020–2022
Length of Roads¹ by Level of Government Authority in Bener Meriah Regency (km), 2020–2022

Tingkat Kewenangan Pemerintahan <i>Level of Government Authority</i>	2020	2021	2022
(1)	(2)	(3)	(4)
Negara ² / <i>State</i> ²	562	56 92	56 92
Provinsi/ <i>Province</i>	118 04	118 04	118 04
Kabupaten/Kota <i>Regency/Municipality</i>	1 309 35	1 309 35	1 309 35

Catatan/*Note*: ¹ Data tidak termasuk panjang jalan tol/*Excluding toll road*

² Berdasarkan Keputusan Menteri Pekerjaan Umum dan Perumahan Rakyat No. 248/KPTS/M/2013/*Based on Public Work and Public Housing Ministerial Decree No. 248/KPTS/M/2013*

Sumber/*Source*: Dinas Bina Marga dan Cipta Karya Kab. Bener Meriah Melalui Survei Panjang Jalan/*Bina Marga & Cipta Karya Office of Bener Meriah Regency Through Length of Roads Survey*

Tabel 8.1.2 Panjang Jalan Menurut Jenis Permukaan Jalan di Kabupaten Bener Meriah (km), 2020–2022
Length of Roads by Type of Road Surface in Bener Meriah Regency (km), 2020–2022

Jenis Permukaan Jalan Type of Road Surface	2020	2021	2022
(1)	(2)	(3)	(4)
Aspal/Paved	629,95	648,024	742,55
Kerikil/Gravel	252,71	348,37	361,43
Tanah/Soil	426,73	239,01	205,41
Lainnya/Others	0,00	73,986	-
Jumlah/Total	1 309,39	1235,404	1 309,39

Catatan/Note: ...

Sumber/Source: Dinas Bina Marga dan Cipta Karya Kab. Bener Meriah Melalui Survei Panjang Jalan/Bina Marga & Cipta Karya Office of Bener Meriah Regency Through Length of Roads Survey

Tabel 8.1.3 Panjang Jalan Menurut Kondisi Jalan di Kabupaten Bener Meriah (km), 2020–2022
Length of Roads by Condition of Roads in Bener Meriah Regency (km), 2020–2022

Kondisi Jalan <i>Condition of Roads</i>	2020	2021	2022
(1)	(2)	(3)	(4)
Baik/ <i>Good</i>	275,48	271,47	355.08
Sedang/ <i>Moderate</i>	89,91	222,641	151.77
Rusak/ <i>Damage</i>	364,17	553,479	545.48
Rusak Berat/ <i>Severely Damage</i>	579,83	261,800	257.06
Jumlah/Total	1 309,39	1309,39	1309.39

Catatan/Note: ...

Sumber/Source: Dinas Bina Marga dan Cipta Karya Kab. Bener Meriah Melalui Survei Panjang Jalan/*Bina Marga & Cipta Karya Office of Bener Meriah Regency Through Length of Roads Survey*

Tabel 8.1.4 Panjang Jalan Kabupaten Menurut Kelas Jalan di Kabupaten Bener Meriah (km), 2020 – 2022
Regency Length Of Roads by Road Class in Bener Meriah Regency (km), 2020-2022

Kelas Jalan Road Class	2020	2021	2022
(1)	(2)	(3)	(4)
Kelas I Class I	-	-	59.69
Kelas II Class II	-	-	118.04
Kelas III Class III	-	-	742.55
Kelas IIIA Class IIIA	-	-	-
Kelas IIIB Class IIIB	-	-	-
Kelas IIIC Class IIIC	1 309,39	1 309,39	-
Kelas Tidak Dirinci Other	-	-	566.84
Tidak Terklasifikasi Not Yet Classified	-	-	-
Jumlah/Total	1 309,39	1 309,39	1309.39

Sumber/Source: Dinas Bina Marga dan Cipta Karya Kab. Bener Meriah Melalui Survei Panjang Jalan/Bina Marga & Cipta Karya Office of Bener Meriah Regency Through Length of Roads Survey

Tabel
Table 8.1.5**Jumlah Kendaraan Bermotor Aktif Bayar Pajak Menurut Jenis Kendaraan di Kabupaten Bener Meriah, 2013-2022**
Number of Motor Vehicles by Type of Vehicle in Bener Meriah Regency, 2013-2022

Jenis Kendaraan Type of Motor Vehicle	2018	2019	2020	2021	2022
(1)	(2)	(3)	(4)	(5)	(6)
Mobil Barang <i>Truck</i>	267	307	356	361	212
Mobil Penumpang <i>Passenger Vehicle</i>	3 370	3 779	10	10	
Jeep	476	524	341	344	3 322
Sedan	169	211	144	144	
Pick up	1 534	1 432	1 394	1 413	234
Sepeda Motor <i>Motorcycle</i>	18 930	18 407	23 185	14 151	80
Bus/MicroBus/ Liga Bus <i>Bus</i>	4	13	4 036	4 145	935
Kendaraan Khusus	-	12	25	26	14 411
Jumlah/Total	24 750	24 685	29 491	30 594	19 229

Sumber/Source: Kantor SAMSAT Kabupaten Bener Meriah/SAMSAT Office of Bener Meriah Regency

Tabel
Table 8.1.6**Banyaknya Penerbangan dan Penumpang Pada Angkutan Udara Domestik di Bandara Rembele Kabupaten Bener Meriah Per Bulan, 2022**
Number of Flight and Passangers on Rembele Domestic Airport in Bener Meriah Regency per Month, 2022

Bulan Month	Jumlah Penerbangan Number of Flight		Jumlah Penumpang (jiwa) Passangers (person)		
	Tiba Arrivals	Berangkat Departures	Tiba Arrivals	Berangkat Departures	Transit Transit
(1)	(2)	(3)	(4)	(5)	(6)
Januari/January	8	8	194	237	-
Februari/February	14	14	378	387	-
Maret/March	18	18	537	663	-
April/April	12	12	369	661	77
Mei/May	12	12	313	370	60
Juni/June	13	13	370	322	91
Juli/July	10	10	268	238	19
Agustus/August	7	7	27	51	-
September/September	4	4	3	1	-
Oktober/October	9	9	145	135	-
November/November	7	7	173	133	35
Desember/December	3	3	104	64	122
Jumlah/Total	117	117	2 881	3262	404

Sumber/Souce: Bandara Rembele Melalui Survei Angkutan Udara/Rembele Airport Through Air Freight Survey

Tabel 8.1.7
Table

Banyaknya Lalu Lintas Barang (kg) Per Bulan pada Bandara Rembele Kabupaten Bener Meriah, 2022
Number of Baggage, Luggage, and Postage (kg) Per Month on Rembele Domestic Airport in Bener Meriah Regency, 2022

Bulan Month	Bagasi Baggage		Barang Luggage		Pos Postage	
	Bongkar (kg) Unload (kg)	Muat (kg) Load (kg)	Bongkar (kg) Unload (kg)	Muat (kg) Load (kg)	Bongkar (kg) Unload (kg)	Muat (kg) Load (kg)
(1)	(2)	(3)	(4)	(5)	(6)	(7)
Januari/January	1 077	1 425	-	-	-	-
Februari/February	2 365	2 338	-	-	-	-
Maret/March	3 510	4 556	-	-	-	-
April/April	2 708	1 377	-	-	-	-
Mei/May	1 453	2 965	-	-	-	-
Juni/June	1 676	1 829	-	-	-	-
Juli/July	1 837	1 812	-	-	-	-
Agustus/August	99	352	-	-	-	-
September/September	0	0	-	-	-	-
Oktober/October	799	1 101	-	-	-	-
November/November	888	766	-	-	-	-
Desember/December	654	479	-	-	-	-
Jumlah/Total	17 066	19 000	-	-	-	-

Sumber/Source: Bandara Rembele Melalui Survei Angkutan Udara/Rembele Airport Through Air Freight Survey

8.2 KOMUNIKASI COMMUNICATION

Tabel 8.2.1 Jumlah Kantor Pos Pembantu Menurut Kecamatan di Kabupaten Bener Meriah, 2019–2022
Number of Post Offices Subsidiaries by Subdistrict in Bener Meriah Regency, 2019–2022

Kecamatan Subdistrict	2019	2020	2021	2022
(1)	(2)	(3)	(4)	(5)
Timang Gajah	-	-	-	-
Gajah Putih	-	-	-	-
Pintu Rime Gayo	-	-	-	-
Bukit	-	-	-	-
Wih Pesam	-	-	-	-
Bandar	-	-	-	-
Bener Kelipah	-	-	-	-
Syiah Utama	-	-	-	-
Mesidah	-	-	-	-
Permata	-	-	-	-
Bener Meriah	-	-	-	-

Catatan/Note: ...

Sumber/Source: Kantor Pos Simpang Tiga/Simpang Tiga Postal Service

Tabel
Table 8.2.2

**Jumlah Kantor Pos Menurut Kecamatan di Kabupaten
Bener Meriah, 2019-2022**
*Number of Post Office by Subdistrict in Bener Meriah
Regency, 2019-2022*

Kecamatan Sub-districts	2019	2020	2021	2022
(1)	(2)	(3)	(4)	(5)
Timang Gajah	1	1	1	1
Gajah Putih	-	-	-	-
Pintu Rime Gayo	-	-	-	-
Bukit	1	1	1	1
Wih Pesam	1	1	1	1
Bandar	1	1	1	1
Bener Kelipah	-	-	-	-
Syiah Utama	-	-	-	-
Mesidah	-	-	-	-
Permata	-	-	-	-
Bener Meriah	4	4	4	4

Sumber/Source: Kantor Pos Simpang Tiga/Simpang Tiga Postal Service

Tabel
Table 8.2.3**Informasi Kantor Pos yang Terdapat di Kabupaten Bener Meriah, 2022**
Postal Offices in Bener Meriah Regency, 2022

Kecamatan Sub-districts	Kode Pos Post Code	Unit Pelayanan Units	Lain-lain Other
(1)	(2)	(3)	(4)
Timang Gajah	24553	1	-
Gajah Putih	24553	-	-
Pintu Rime Gayo	24553	-	-
Bukit	24581	1	-
Wih Pesam	24591b1	1	-
Bandar	24582	1	-
Bener Kelipah	24582	-	-
Syiah Utama	24582	-	-
Mesidah	24582	-	-
Permata	24582	-	-

Sumber/Source: Kantor Pos Simpang Tiga/Simpang Tiga Postal Service

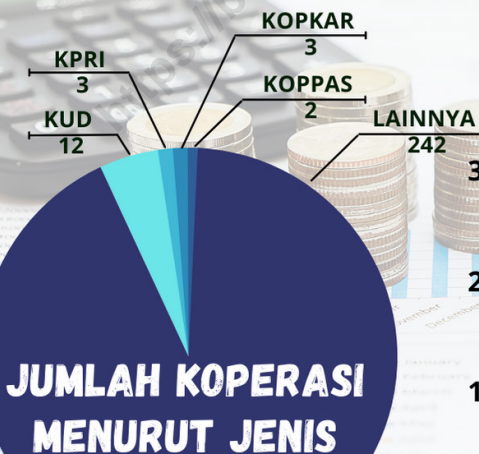
Tabel
Table 8.2.4

Persentase Penduduk Berumur 5 Tahun Ke Atas Menurut Karakteristik dan Penggunaan Teknologi informasi Selama 3 bulan terakhir di Kabupaten Bener Meriah, 2022
Percentage of Population Over 5 Years-old by Characteristics and Use of Information Technology During Last 3 Months in Bener Meriah Regency, 2022

Rincian <i>Details</i>	Persentase <i>Percentage</i>
(1)	(2)
Persentase Penduduk berumur 5 Tahun Ke Atas (%) <i>Percentage of Population Over 5 Years-old (%)</i>	
a. Menggunakan Telepon Seluler <i>Used Mobile Phones or Computer</i>	77,83
b. Tidak Menggunakan Telepon Seluler <i>Do not Used Mobile Phones or Computer</i>	2,17
c. Jumlah <i>Total</i>	100,00
a. Menguasai/Memiliki Telepon Seluler <i>Posses Mobile Phones</i>	65,30
b. Tidak menguasai/Memiliki Telepon Seluler <i>Do not Possess Mobile Phones</i>	34,70
c. Jumlah <i>Total</i>	100,00
a. Menggunakan Internet <i>Used Internet</i>	50,31
b. Tidak Menggunakan Internet <i>Do not Used Internet</i>	49,69
c. Jumlah <i>Total</i>	100,00

Sumber/Source: Survei Sosial Ekonomi Nasional Kor, Maret 2021/*National Socio Economic Survey kor, March 2021*

PERBANKAN, KOPERASI, DAN HARGA-HARGA BANKING, COOPERATIVE, AND PRICES



<https://benermeriahkab.bps.go.id>

PENJELASAN TEKNIS

1. Koperasi adalah perusahaan yang beranggotakan orang-orang atau badan hukum koperasi dengan melandaskan kegiatannya berdasarkan prinsip koperasi sekaligus sebagai gerakan ekonomi rakyat yang berdasarkan azas kekeluargaan. Bentuk badan hukum koperasi ini dikeluarkan dan disahkan oleh Departemen Koperasi.
2. Tabungan/simpanan yaitu bagian dari pendapatan anggota rumah tangga atau pemberian dari pihak lain yang tidak dibelanjakan, tetapi disimpan di tempat-tempat tertentu, misalnya bank, koperasi, lembaga keuangan, rumah, dsb. untuk dipergunakan bagi keperluan masa yang akan datang.
3. Tabungan/simpanan berupa uang adalah simpanan/tabungan yang dimiliki oleh anggota rumah tangga dalam bentuk uang yang bisa digunakan membeli barang.
4. Nilai pinjaman/ kredit adalah besarnya dana pegadaian yang dipinjamkan kepada nasabah.

TECHNICAL NOTES

1. *Cooperative is a company whose members are individuals or legal entities of cooperatives by basing their activities based on cooperative principles as well as a people's economic movement based on the principle of kinship. This form of cooperative legal entity is issued and approved by the Department of Cooperatives.*
2. *Savings / savings, which is part of the income of household members or gifts from other parties that are not spent, but are stored in certain places, such as banks, cooperatives, financial institutions, homes, etc. to be used for future needs.*
3. *Savings / deposits in the form of money are deposits / savings held by household members in the form of money that can be used to buy goods.*
4. *The value of the loan / credit is the amount of the mortgage fund lent to the customer.*

PENJELASAN TEKNIS

TECHNICAL NOTES

- | | |
|--|--|
| <p>5. Harga adalah Jumlah uang yang menyatakan nilai tukar suatu kesatuan benda tertentu, misalnya harga sepotong kue adalah Rp50.</p> | <p>5. <i>Price is the amount of money stating the exchange rate of a unit of a certain object, for example the price of a piece of cake is Rp50.</i></p> |
| <p>6. Indeks Implisit adalah Suatu indeks yang menunjukkan tingkat perkembangan harga di tingkat produsen (producer price index).</p> | <p>6. <i>Implicit Index is an index that shows the level of price development at the producer level (producer price index).</i></p> |

<https://benermeriahkab.bps.go.id>

ULASAN

Jumlah koperasi aktif pada tahun 2022 di Kabupaten Bener Meriah sebanyak 262 koperasi. Data tersebut menunjukkan jumlah koperasi naik sebesar 4,96% dari tahun sebelumnya yang berjumlah 249 koperasi.

Terdapat 13 bank pemerintah yang ada di Kabupaten Bener Meriah, di antaranya adalah PT Bank Aceh Syariah, dan Bank Syariah Indonesia. Bank tersebut tersebar pada titik lokasi tertentu yaitu di Desa Simpang Balik, Desa Pondok Baru, dan Desa Simpang Tiga, Desa Blang Rakal, Desa Lampahan dan Desa Blang Sentang.

Laju Implisit di tahun 2022 pada Kabupaten Bener Meriah adalah sebesar 6,18%. Angka naik sebesar 3,9 poin daripada tahun sebelumnya.

DESCRIPTION

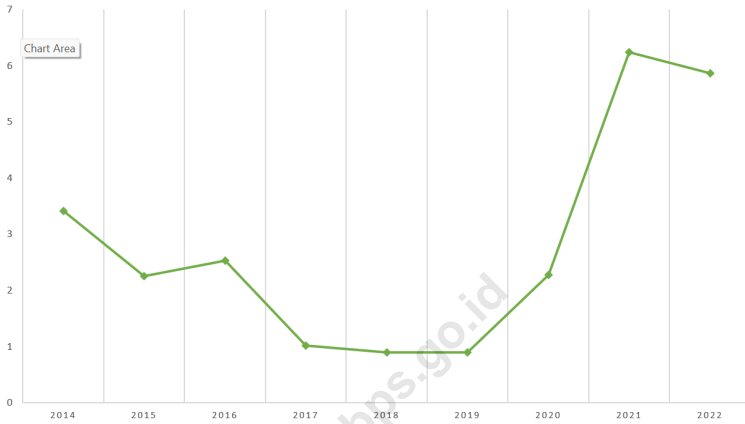
The number of active cooperatives in 2022 in Bener Meriah Regency is 262 cooperatives. The data shows the number of cooperatives rose by 4,96% from the previous year which amounted to 249 cooperatives.

In Bener Meriah Regency, there were 13 government-owned banks, such as Bank Rakyat Indonesia, Bank Pembangunan Daerah Aceh, Bank Mandiri, Bank Negara Indonesia Syariah. All of which located mainly in Simpang Balik Village, Pondok Baru Village, and Simpang Tiga Village, Blang Rakal Village, Lampahan Village and Blang Sentang Village.

Implicit Index based on 2022 data in Bener Meriah Regency reached up to 6,18%. There had been an indecrease of 3,9 point from previous year.

Gambar 9.1
Figures

Laju Indeks Implisit Kabupaten Bener Meriah, 2012-2022
Implicit Index Rate Meriah Regency, 2014-2022



Sumber/Source: Produk Domestik Regional Bruto Kab. Bener Meriah/Gross Regional Domestic Product of Bener Meriah Regency

Tabel 9.1 Jumlah Koperasi Aktif Menurut Kecamatan di Kabupaten/ Bener Meriah, 2019–2022
Table 9.1 Number of Active Cooperative by Subdistrict in Bener Meriah Regency, 2019–2022

Kecamatan Subdistrict	2019	2020	2021	2022
(1)	(2)	(3)	(4)	(5)
Timang Gajah	15	16	17	7
Gajah Putih	8	9	9	5
Pintu Rime Gayo	26	26	27	11
Bukit	64	65	69	31
Wih Pesam	37	40	44	25
Bandar	57	60	62	31
Bener Kelipah	4	6	7	3
Syiah Utama	7	8	8	4
Mesidah	2	3	3	2
Permata	15	16	16	3
Bener Meriah	235	249	262	122

Catatan/Note: ...

Sumber/Source: Dinas Koperasi dan Usaha Kecil Menengah Kabupaten Bener Meriah/Cooperation and Micro to Medium Enterprise Office of Bener Meriah Regency

Tabel
Table 9.2**Jumlah Koperasi Menurut Jenis Koperasi dan Kecamatan di Kabupaten Bener Meriah, 2022**
Number of Cooperative by Kind of Cooperative and Subdistrict in Bener Meriah Regency, 2022

Kecamatan Subdistrict	Jenis Koperasi/ Kind of Cooperative					Jumlah Total
	Produsen	Konsumen	Jasa	Simpan Pinjam	Pemasaran	
(1)	(2)	(3)	(4)	(5)	(6)	(7)
Timang Gajah	6	2	1	8	0	17
Gajah Putih	2	0	0	6	1	9
Pintu Rime Gayo	14	3	1	8	1	27
Bukit	14	5	8	26	16	69
Wih Pesam	8	5	0	21	11	45
Bandar	13	4	4	19	23	63
Bener Kelipah	3	2	0	2	0	7
Syiah Utama	6	0	0	1	1	8
Mesidah	1	0	0	2	0	3
Permata	6	1	1	6	3	17
Bener Meriah	73	22	15	99	56	265

Sumber/Source: Dinas Koperasi dan Usaha Kecil Menengah Kabupaten Bener Meriah/Cooperation and Micro to Medium Enterprise Office of Bener Meriah Regency

Tabel
Table 9.3**Indeks Harga Konsumen per Bulan Menurut Kelompok Pengeluaran (2020=100) di Kabupaten Bener Meriah, 2022****Consumer Price Index per Month by Expenditure Group (2020=100) in Bener Meriah Regency, 2022**

Bulan Month	Makanan, Minuman dan Tembakau <i>Food, Beverages and Tobacco</i>	Pakaian dan Alas Kaki <i>Clothing and Footwear</i>	Perumahan, Air, Listrik, dan Bahan Bakar Rumah Tangga <i>Housing, Water, Electricity, and Household Fuels</i>
(1)	(2)	(3)	(4)
Januari/January
Februari/February
Maret/March
April/April
Mei/May
Juni/June
Juli/July
Agustus/August
September/September
Oktober/October
November/November
Desember/December
2022

Lanjutan Tabel/*Continued Table* 9.3

Bulan <i>Month</i>	Perlengkapan, Peralatan, dan Pemeliharaan Rutin Rumah Tangga <i>Furnishing, Household Equipment and Routine Household Maintenance</i>	Kesehatan <i>Health</i>	Transportasi <i>Transport</i>
(1)	(5)	(6)	(7)
Januari/ <i>January</i>
Februari/ <i>February</i>
Maret/ <i>March</i>
April/ <i>April</i>
Mei/ <i>May</i>
Juni/ <i>June</i>
Juli/ <i>July</i>
Agustus/ <i>August</i>
September/ <i>September</i>
Oktober/ <i>October</i>
November/ <i>November</i>
Desember/ <i>December</i>
2022

Lanjutan Tabel/Continued Table 9.3

Bulan Month	Informasi, Komunikasi, dan Jasa Keuangan Information, Communication and Financial Services	Rekreasi, Olahraga, dan Budaya Recreation, Sport, and Culture	Pendidikan Education
(1)	(8)	(9)	(10)
Januari/January
Februari/February
Maret/March
April/April
Mei/May
Juni/June
Juli/July
Agustus/August
September/September
Oktober/October
November/November
Desember/December
2022

Lanjutan Tabel/*Continued Table* 9.3

Bulan <i>Month</i>	Penyediaan Makanan dan Minuman/Restoran <i>Food and Beverage Services/Restaurant</i>	Perawatan Pribadi dan Jasa Lainnya <i>Personal Care and Other Services</i>	Umum General
(1)	(11)	(12)	(13)
Januari/ <i>January</i>
Februari/ <i>February</i>
Maret/ <i>March</i>
April/ <i>April</i>
Mei/ <i>May</i>
Juni/ <i>June</i>
Juli/ <i>July</i>
Agustus/ <i>August</i>
September/ <i>September</i>
Oktober/ <i>October</i>
November/ <i>November</i>
Desember/ <i>December</i>
2022

Catatan/*Note*: Tidak terdapat data indeks harga konsumen di Kabupaten Bener Meriah

Sumber/*Source*: BPS, Survei Harga Konsumen/*BPS-Statistics Indonesia, Consumer Price Survey*

Tabel
Table 9.4**Laju Inflasi Bulanan Menurut Kelompok Pengeluaran
(2020=100) di Kabupaten Bener Meriah, 2022**
**Monthly Inflation Rate by Expenditure Group (2020=100) in
Bener Meriah Regency, 2022**

Bulan Month	Makanan, Minuman dan Tembakau Food, Beverages and Tobacco	Pakaian dan Alas Kaki Clothing and Footwear	Perumahan, Air, Listrik, dan Bahan Bakar Rumah Tangga Housing, Water, Electricity, and Household Fuels
(1)	(2)	(3)	(4)
Januari/January
Februari/February
Maret/March
April/April
Mei/May
Juni/June
Juli/July
Agustus/August
September/September
Oktober/October
November/November
Desember/December
2022

Lanjutan Tabel/*Continued Table* 9.4

Bulan <i>Month</i>	Perlengkapan, Peralatan, dan Pemeliharaan Rutin Rumah Tangga <i>Furnishing, Household Equipment and Routine Household Maintenance</i>	Kesehatan <i>Health</i>	Transportasi <i>Transport</i>
(1)	(5)	(6)	(7)
Januari/ <i>January</i>
Februari/ <i>February</i>
Maret/ <i>March</i>
April/ <i>April</i>
Mei/ <i>May</i>
Juni/ <i>June</i>
Juli/ <i>July</i>
Agustus/ <i>August</i>
September/ <i>September</i>
Oktober/ <i>October</i>
November/ <i>November</i>
Desember/ <i>December</i>
2022

Lanjutan Tabel/*Continued Table 9.4*

Bulan Month	Informasi, Komunikasi, dan Jasa Keuangan Information, Communication and Financial Services	Rekreasi, Olahraga, dan Budaya Recreation, Sport, and Culture	Pendidikan Education
(1)	(8)	(9)	(10)
Januari/ <i>January</i>
Februari/ <i>February</i>
Maret/ <i>March</i>
April/ <i>April</i>
Mei/ <i>May</i>
Juni/ <i>June</i>
Juli/ <i>July</i>
Agustus/ <i>August</i>
September/ <i>September</i>
Oktober/ <i>October</i>
November/ <i>November</i>
Desember/ <i>December</i>
2022

Lanjutan Tabel/*Continued Table* 9.4

Bulan <i>Month</i>	Penyediaan Makanan dan Minuman/Restoran <i>Food and Beverage Services/Restaurant</i>	Perawatan Pribadi dan Jasa Lainnya <i>Personal Care and Other Services</i>	Umum General
(1)	(11)	(12)	(13)
Januari/ <i>January</i>
Februari/ <i>February</i>
Maret/ <i>March</i>
April/ <i>April</i>
Mei/ <i>May</i>
Juni/ <i>June</i>
Juli/ <i>July</i>
Agustus/ <i>August</i>
September/ <i>September</i>
Oktober/ <i>October</i>
November/ <i>November</i>
Desember/ <i>December</i>
2022

Catatan/*Note*: Tidak terdapat data Laju Inflasi Bulanan di Kabupaten Bener Meriah

Sumber/*Source*: BPS, Survei Harga Konsumen/*BPS-Statistics Indonesia, Consumer Price Survey*

Tabel
Table 9.5**Jumlah Koperasi dan Anggota Koperasi Menurut Jenis Koperasi di Kabupaten Bener Meriah, 2022**
Number of Koperasi and Total Member by Type of Cooperation in Bener Meriah Regency, 2022

No	Jenis Koperasi Type of Cooperation	Jumlah Koperasi Number of Cooperation	Jumlah Anggota Total Member
(1)	(2)	(3)	(4)
1	PRODUSEN	73	4 857
2	KONSUMEN	22	1 774
3	PEMASARAN	56	22 028
4	SIMPAN PINJAM	99	3 335
5	JASA	15	373
Jumlah/Total		265	32367

Sumber/Source: Dinas Koperasi dan Usaha Kecil Menengah Kabupaten Bener Meriah/Cooperation and Micro to Medium Enterprise Office of Bener Meriah Regency

Tabel 9.6
Table

Jumlah Koperasi dan Anggota Koperasi Unit Desa (KUD) dan Non Koperasi Unit Desa (Non KUD) Menurut Kecamatan di Kabupaten Bener Meriah, 2022
Number of Koperasi Unit Desa (Village Based Cooperation and Non Village Based Cooperation) and Total Member by Sub-district in Bener Meriah Regency, 2022

No	Kecamatan Sub-district	Jumlah Koperasi Number of Cooperation			Jumlah Anggota Number of Member		
		KUD Village Based Cooperation	Non KUD Non Village Based Cooperation	Jumlah Total	KUD Village Based Cooperation	Non KUD Non Village Based Cooperation	Jumlah Total
(1)	(2)	(3)	(4)	(5)	(6)	(7)	(8)
1	Timang Gajah	2	15	17	65	870	969
2	Gajah Putih	0	9	9	0	326	344
3	Pintu Rime Gayo	2	25	27	49	697	800
4	Bukit	2	67	69	50	8 031	8 219
5	Wih Pesam	2	43	45	60	3 310	3 460
6	Bandar	3	60	63	76	16 350	16 552
7	Bener Kelipah	0	7	7	0	170	184
8	Syiah Utama	1	7	8	25	250	291
9	Mesidah	0	3	3	0	68	74
10	Permata	0	17	17	0	1 440	1 474
Bener Meriah		12	253	265	325	31 512	32 367

Sumber/Source: Dinas Koperasi dan Usaha Kecil Menengah Kabupaten Bener Meriah/Cooperation and Micro to Medium Enterprise Office of Bener Meriah Regency

Tabel 9.7 Bank yang Terdapat di Kabupaten Bener Meriah, 2022
Table *List of Banks in Bener Meriah Regency, 2022*

No	Nama Bank Name of Bank	Alamat Address
(1)	(2)	(3)
	Bank Umum	
	PT. Bank Syariah Indonesia	
1	KCP Bener Meriah Pondok Baru 1	Jl. Sp Teritit Pondok Baru
2	KCP Blang Rakal	Jl. Bireun-Takengon, Blang Rakal
3	KCP Simpang Balik	Jl. Bireun-Takengon
4	KCP Lampahan 1	Jl. Bireun-Takengon, Kel Kampung Lampahan Barat, Kec Timang Gajah
5	KCP Lampahan 2	Jl. Bireun-Takengon, Dusun Lampahan
6	KCP Bener Meriah Syiah Utama 1	Jl. Syiah Utama No.92, Desa Mutiara-Pasar Pondok Baru
7	KCP Bener Meriah Syiah Utama 2	Jl. Syiah Utama No.415 Pondok Baru
	KCP Simpang Tiga	Jl. Simpang Tiga Pondok Baru No.88 AB, Kel. Gampong Blang Sentang, Kec. Bukit
	PT. Bank Aceh Syariah	
1	PT. Bank Aceh Syariah Cabang Bener Meriah	Jl. Simpang Teritit- Pondok Baru, Desa Simpang Tiga
2	PT. Bank Aceh Syariah KCP Lampahan	Jl. Bireuen-Takengon, Desa Lampahan
3	PT. Bank Aceh Syariah KCP Pondok Baru	Desa Pondok Baru, Kecamatan Bandar
4	PT. Bank Aceh Syariah KCP Simpang Balek	Jl. Bireuen-Takengon, Desa Simpang Balek
5	PT. Bank Aceh Syariah KCP Syiah Utama	Kecamatan Syiah Utama

Tabel 9.8
Table

Banyaknya Nasabah & Nilai Tabungan (juta rupiah) seta Debitur & Nilai Kredit (juta rupiah) Per Bulan pada Bank Aceh Syariah Cabang Bener Meriah Tahun 2022
umber of Customer & Value of Savings (million rupiahs) as well as Debitor & Credit Value (million rupiahs) Per Month in Bank of Aceh in Bener Meriah Regency Branch, 2022

No	Bulan Month	Tabungan		Kredit	
		Nasabah Customer	Nilai (juta rupiah) Value (rupiahs)	Debitur Debitor	Nilai (juta rupiah) Value (rupiahs)
(1)	(2)	(3)	(4)	(5)	(6)
1	Januari/ January	57 187	Rp 231 613 828 700	3650	Rp 533 294 000 000
2	Februari/ February	57 422	Rp 226 661 207 981	3659	Rp 534 173 000 000
3	Maret/ March	58 331	Rp 225 132 417 415	3673	Rp 539 642 000 000
4	April/ April	58 670	Rp 247 655 017 659	3680	Rp 539 973 000 000
5	Mei/ May	59 086	Rp 239 362 658 213	3658	Rp 539 723 000 000
6	Juni/ June	59 440	Rp 242 437 968 737	3696	Rp 542 892 000 000
7	Juli/ July	59 590	Rp 259 519 858 390	3687	Rp 539 292 000 000
8	Agustus/ August	59 677	Rp 243 472 568 574	3710	Rp 541 118 000 000
9	September/ September	60 087	Rp 237 827 073 577	3709	Rp 542 385 000 000
10	Oktober/ October	60 415	Rp 240 613 061 857	3757	Rp 545 950 000 000
11	November/ November	60 906	Rp 250 389 606 288	3828	Rp 554 776 000 000
12	Desember/ December	64 188	Rp 286 134 924 857	3833	Rp 555 454 000 000
Rata-Rata/Average		56 319	346 553,67	3 728	531 378,83

Sumber/Source: Bank Aceh Syariah Bener Meriah/ Bank Rakyat Indonesia in Bener Meriah Regency Branch

Tabel
Table 9.9**Rata-rata Harga Eceran Sembilan Bahan Pokok (Sembako)
di Ibukota Kabupaten Bener Meriah, 2022**
*Average Retail Price of Nine Staple Food & Primary
Household Fuel in Bener Meriah Regency, 2022*

No	Jenis Barang Items	Satuan Unit	Bulan Month		
			Januari January	Februari February	Maret March
(1)	(2)	(3)	(4)	(5)	(6)
1	Beras/Rice				
	a. Beras No. 1/Rice Quality No. 1	Kg/kgs	11 616	11 467	12 500
	b. Beras No. 2/Rice Quality No. 2	Kg/kgs	10 517	9 666	10 375
2	Gula Pasir/Granulated Sugar	Kg/kgs	14 000	15 000	15 000
3	Telur Ayam/Chicken Eggs	Butir/Eggs	1 917	1 300	1 200
4	Susu/Milk				
	a. CAP bendera (385 Gr)/ Bendera Brand (385 grs)	Kaleng/Cans	11 250	12 000	12 000
	b. Bubuk Bendera/ Powdered Milk, Bendera Brand	Kaleng/Cans	40 000	40 000	40 000
5	Jagung Pipilan/Whole grain corn	Kg/kgs	5 750	8 000	8 000
6	Garam Beryodium/Iodized salt	Bungkus/ Package	6 250	7 000	7 000
7	Minyak Goreng & Mentega/Cooking oil & butter				
	a. Minyak Goreng Curah/ Bulk cooking oil	Kg/kgs	20 500	16 500	15 000
	b. Mentega (Simas)/ Butter (Simas Brand)	Kg/kgs	10 000	16 000	16 000
8	Minyak Tanah/ Kerosene	Liter/Litre			
9	Daging Ayam/Raw chicken meat				
	a. Daging Ayam Kampung/ Free-range chicken	Kg/kgs	31 000	27 500	30 000
	b. Daging Ayam Ras/Broiler	Kg/kgs	25 000	25 500	25 000

Lanjutan Tabel/Continued Table 9.9

No	Jenis Barang Items	Satuan Unit	Bulan Month		
			April April	Mei May	Juni June
(1)	(2)	(3)	(7)	(8)	(9)
1	Beras/Rice				
	a. Beras No. 1/Rice Quality No. 1	Kg/kgs	12 000	12 000	11 333
	b. Beras No. 2/Rice Quality No. 2	Kg/kgs	10 666	10 666	10 900
2	Gula Pasir/Granulated Sugar	Kg/kgs	15 000	15 000	14 500
3	Telur Ayam/Chicken Eggs	Butir/Eggs	1 316	1 500	1 575
4	Susu/Milk				
	a. CAP bendera (385 Gr)/ Bendera Brand (385 grs)	Kaleng/Cans	13 000	13 000	13 000
	b. Bubuk Bendera/ Powdered Milk, Bendera Brand	Kaleng/Cans	40 000	40 000	40 000
5	Jagung Pipilan/Whole grain corn	Kg/kgs	8 000	8 000	8 000
6	Garam Beryodium/Iodized salt	Bungkus/ Package	7 000	7 000	7 000
7	Minyak Goreng & Mentega/Cooking oil & butter				
	a. Minyak Goreng Curah/ Bulk cooking oil	Kg/kgs	17 500	16 000	16 000
	b. Mentega (Simas)/ Butter (Simas Brand)	Kg/kgs	22 000	23 500	22 000
8	Minyak Tanah/ Kerosene	Liter/Litre			
9	Daging Ayam/Raw chicken meat				
	a. Daging Ayam Kampung/ Free-range chicken	Kg/kgs	30 000	40 000	40 000
	b. Daging Ayam Ras/Broiler	Kg/kgs	25 000	31 500	33 000

Lanjutan Tabel/Continued Table 9.9

No	Jenis Barang Items	Satuan Unit	Bulan Month		
			Juli July	Agustus August	September September
(1)	(2)	(3)	(10)	(11)	(12)
1	Beras/Rice				
	a. Beras No. 1/Rice Quality No. 1	Kg/kgs	11 333	11 533	12 033
	b. Beras No. 2/Rice Quality No. 2	Kg/kgs	10 600	10 783	11 716
2	Gula Pasir/Granulated Sugar	Kg/kgs	14 000	14 000	14 000
3	Telur Ayam/Chicken Eggs	Butir/Eggs	1 583	1 650	1 652
4	Susu/Milk				
	a. CAP bendera (385 Gr)/ Bendera Brand (385 grs)	Kaleng/Cans	13 000	13 000	13 000
	b. Bubuk Bendera/ Powdered Milk, Bendera Brand	Kaleng/Cans	40 000	40 000	40 000
5	Jagung Pipilan/Whole grain corn	Kg/kgs	8 000	8 000	8 000
6	Garam Beryodium/Iodized salt	Bungkus/ Package	7 000	7 000	8 000
7	Minyak Goreng & Mentega/Cooking oil & butter				
	a. Minyak Goreng Curah/ Bulk cooking oil	Kg/kgs	13 000	13 250	14 000
	b. Mentega (Simas)/ Butter (Simas Brand)	Kg/kgs	25 000	24 750	25 000
8	Minyak Tanah/ Kerosene	Liter/Litre			
9	Daging Ayam/Raw chicken meat				
	a. Daging Ayam Kampung/ Free-range chicken	Kg/kgs	40 000	40 000	35 000
	b. Daging Ayam Ras/Broiler	Kg/kgs	33 000	34 750	28 000

Lanjutan Tabel/*Continued Table 9..9*

No	Jenis Barang <i>Items</i>	Satuan <i>Unit</i>	Bulan <i>Month</i>		
			Oktober <i>October</i>	November <i>November</i>	Desember <i>December</i>
(1)	(2)	(3)	(10)	(11)	(12)
1	Beras/ <i>Rice</i>				
	a. Beras No. 1/ <i>Rice Quality No. 1</i>	Kg/ <i>kgs</i>	11 666	11 733	11 816
	b. Beras No. 2/ <i>Rice Quality No. 2</i>	Kg/ <i>kgs</i>	11 000	11 100	10 833
2	Gula Pasir/ <i>Granulated Sugar</i>	Kg/ <i>kgs</i>	14 000	14 000	14 000
3	Telur Ayam/ <i>Chicken Eggs</i>	Butir/ <i>Eggs</i>	1 470	1 470	1 660
4	Susu/ <i>Milk</i>				
	a. CAP bendera (385 Gr)/ <i>Bendera Brand (385 grs)</i>	Kaleng/ <i>Cans</i>	13 000	13 000	13 000
	b. Bubuk Bendera/ <i>Powdered Milk, Bendera Brand</i>	Kaleng/ <i>Cans</i>	40 000	40 000	40 000
5	Jagung Pipilan/ <i>Whole grain corn</i>	Kg/ <i>kgs</i>	8 000	8 000	7 500
6	Garam Beryodium/ <i>Iodized salt</i>	Bungkus/ <i>Package</i>	8 000	10 750	12 000
7	Minyak Goreng & Mentega/ <i>Cooking oil & butter</i>				
	a. Minyak Goreng Curah/ <i>Bulk cooking oil</i>	Kg/ <i>kgs</i>	13 000	14 500	14 500
	b. Mentega (Simas)/ <i>Butter (Simas Brand)</i>	Kg/ <i>kgs</i>	24 250	24 500	25 000
8	Minyak Tanah/ <i>Kerosene</i>	Liter/ <i>Litre</i>			
9	Daging Ayam/ <i>Raw chicken meat</i>				
	a. Daging Ayam Kampung/ <i>Free-range chicken</i>	Kg/ <i>kgs</i>	33 000	33 000	35 000
	b. Daging Ayam Ras/ <i>Broiler</i>	Kg/ <i>kgs</i>	28 000	30 750	33 000

Sumber/*Source*: Dinas Perindustrian dan Perdagangan Kab. Bener Meriah/*Industry and Trade Office of Bener Meriah Regency*

Tabel
Table 9.10**Laju Indeks Implisit Kabupaten Bener Meriah, 2013-2022**
Implicit Index Rate Meriah Regency, 2014-2022

Tahun Year	Laju Indeks Implisit <i>Implicit Index Rate</i>
(1)	(2)
2014	3,41
2015	2,26
2016	2,53
2017	1,02
2018	0,90
2019	0,90
2020	2,28
2021	6,24
2022	5,86

Sumber/Source: Produk Domestik Regional Bruto Kab. Bener Meriah/*Gross Regional Domestic Product of Bener Meriah Regency*

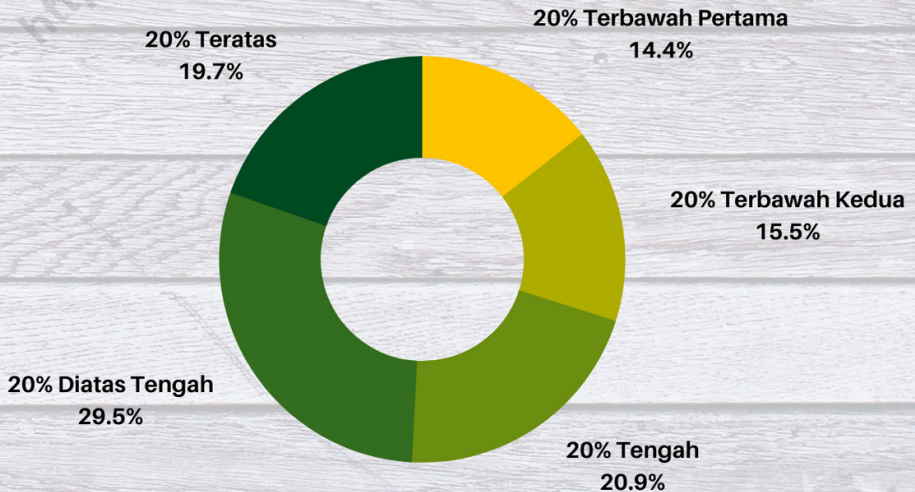
<https://benermeriahkab.bps.go.id>

10

**PENGELUARAN PENDUDUK
POPULATION EXPENDITURE**



**Persentase Penduduk Menurut Golongan
Pengeluaran Per Kapita Sebulan (%)**



Sumber: Survei Sosial Ekonomi Nasional

<https://benermeriahkab.bps.go.id>

PENJELASAN TEKNIS

1. Pengeluaran rata-rata per kapita adalah biaya yang dikeluarkan untuk konsumsi semua anggota rumah tangga selama sebulan baik yang berasal dari pembelian, pemberian maupun produksi sendiri dibagi dengan banyaknya anggota rumah tangga dalam rumah tangga tersebut.

TECHNICAL NOTES

1. *Per capita Average Expendi-ture is the cost spent for all household members consump-tion during the month, whether from purchasing, giving or own production, divided by the number of household members in the household.*

<https://benermeriahkab.bps.go.id>

ULASAN

Rata-rata pengeluaran penduduk dihitung berdasarkan perkiraan pembelian atau penerimaan barang komoditas makanan dan non makanan.

Rata-rata pengeluaran per kapita per bulan merupakan estimasi pengeluaran dari tiap individu selama satu bulan. Pada Tahun 2022, rata-rata pengeluaran per kapita per bulan penduduk Kabupaten Bener Meriah adalah sebesar Rp1.256.578,00.

Pada Kabupaten Bener Meriah, untuk data tahun 2022, mayoritas penduduknya, yaitu 25,67% dari total penduduk, memiliki pengeluaran antara kuintil 4. Sebanyak 23,65% memiliki rata-rata pengeluaran di kuintil 5.

Rata-rata pengeluaran perkapita perbulan masyarakat Bener Meriah untuk komoditas makanan terbesar yaitu komoditas makanan dan minuman jadi sebesar Rp724.104,00 Sedangkan pengeluaran perkapita komoditas non makanan terbesar yaitu komoditas perumahan dan fasilitas rumah tangga sebesar Rp532.474,00

DESCRIPTION

Mean population expenditure is formulated based on the estimation of food and non-food commodity consumption.

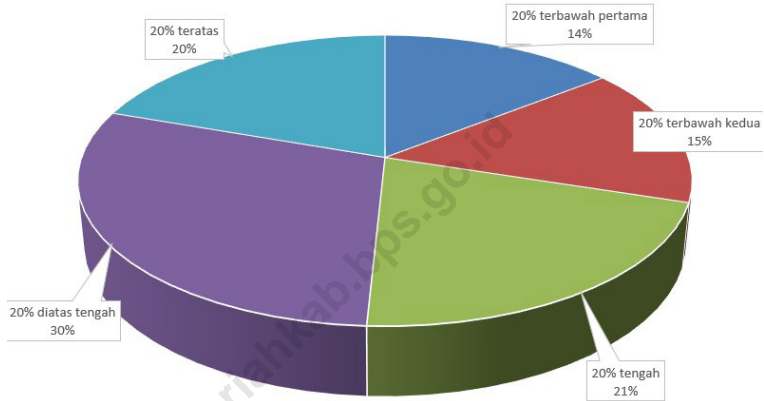
Expenditure per capita per month is an approximate number on how much an individual spend to acquire consumption commodities monthly. By 2022, Expenditure per capita per month in Bener Meriah Regency is Rp1.256.578,00.

In Bener Meriah Regency, based on 2022 data, the majority of total population, which is 25.67%, quintile 4. While the mean expenditure from 23.65% quintile 5.

The average monthly expenditure per capita of the people of Bener Meriah for the largest food commodity is food and beverage commodities to Rp724,104.00. Meanwhile, the largest expenditure per capita of non-food commodities are housing and household facilities amounting to Rp532,474.00.

Gambar 10.1
Figures

Persentase Penduduk Menurut Kuintil Pengeluaran Perkapita Sebulan di Kabupaten Bener Meriah, 2022
Percentage of Population by Quintile Per Capita Spending Group a Month in Bener Meriah Regency, 2022



Sumber/Source: BPS, Survei Sosial Ekonomi Nasional (Susenas)/BPS-Statistics Indonesia, National Socioeconomic Survey

Tabel
Table 10.1

Rata-rata Pengeluaran per Kapita Sebulan Menurut Kelompok Komoditas (rupiah) di Kabupaten Bener Meriah, 2021 dan 2022
Monthly Average Expenditure per Capita by Commodity Group (rupiahs) in Bener Meriah Regency, 2021 and 2022

Kelompok Komoditas/Commodity Group	2021	2022
(1)	(2)	(3)
Makanan/Food		
Padi-padian/ <i>Cereals</i>	77 238	93 216
Umbi-umbian/ <i>Tubers</i>	7 661	9 324
Ikan/udang/cumi/kerang/ <i>Fish/shrimp/common squid/shells</i>	66 846	79 020
Daging/ <i>Meat</i>	14 691	19 851
Telur dan susu/ <i>Eggs and milk</i>	24 706	24 405
Sayur-sayuran/ <i>Vegetables</i>	59 079	71 596
Kacang-kacangan/ <i>Legumes</i>	10 699	12 202
Buah-buahan/ <i>Fruits</i>	36 453	52 791
Minyak dan kelapa/ <i>Oil and coconut</i>	18 005	23 975
Bahan minuman/ <i>Beverage stuffs</i>	23 727	28 702
Bumbu-bumbuan/ <i>Spices</i>	15 277	16 548
Konsumsi lainnya/ <i>Miscellaneous food items</i>	7 735	10 253
Makanan dan minuman jadi/ <i>Prepared food and beverages</i>	190 375	190 197
Rokok/ <i>Cigarettes</i>	96 736	92 023
Jumlah makanan/Total food	649 228	724 104
Bukan makanan/Non-food		
Perumahan dan fasilitas rumah tangga/ <i>Housing and household facilities</i>	231 879	247 492
Aneka barang dan jasa/ <i>Goods and services</i>	101 268	124 072
Pakaian, alas kaki, dan tutup kepala/ <i>Clothing, footwear, and headgear</i>	51 168	47 306
Barang tahan lama/ <i>Durable goods</i>	25 096	22 435
Pajak, pungutan, dan asuransi/ <i>Taxes and insurance</i>	57 124	60 796
Keperluan pesta dan upacara/kenduri/ <i>Parties and ceremonies</i>	22 064	30 374
Jumlah bukan makanan/Total non-food	488 599	532 474
Jumlah/Total	1 137 827	1 256 578

Catatan/Note: ...

Sumber/Source: BPS, Survei Sosial Ekonomi Nasional (Susenas) Maret/BPS-Statistics Indonesia, National Socioeconomic Survey March

Tabel
Table 10.2

Persentase Pengeluaran per Kapita Sebulan Menurut Kelompok Komoditas di Kabupaten Bener Meriah, 2021 dan 2022
Percentage of Monthly Expenditure per Capita by Commodity Group in Bener Meriah Regency, 2021 and 2022

Kelompok Komoditas/Commodity Group	2021	2022
(1)	(2)	(3)
Makanan/Food		
Padi-padian/ <i>Cereals</i>	6,79	7,42
Umbi-umbian/ <i>Tubers</i>	0,67	0,74
Ikan/udang/cumi/kerang/ <i>Fish/shrimp/common squid/shells</i>	5,87	6,29
Daging/ <i>Meat</i>	1,29	1,58
Telur dan susu/ <i>Eggs and milk</i>	2,17	1,94
Sayur-sayuran/ <i>Vegetables</i>	5,19	5,70
Kacang-kacangan/ <i>Legumes</i>	0,94	0,97
Buah-buahan/ <i>Fruits</i>	3,20	4,20
Minyak dan kelapa/ <i>Oil and coconut</i>	1,58	1,91
Bahan minuman/ <i>Beverage stuffs</i>	2,09	2,28
Bumbu-bumbuan/ <i>Spices</i>	1,34	1,32
Konsumsi lainnya/ <i>Miscellaneous food items</i>	0,68	0,82
Makanan dan minuman jadi/ <i>Prepared food and beverages</i>	16,73	15,14
Rokok/ <i>Cigarettes</i>	8,50	7,32
Jumlah makanan/Total food	57,06	57,63
Bukan makanan/Non-food		
Perumahan dan fasilitas rumah tangga/ <i>Housing and household facilities</i>	20,38	19,70
Aneka barang dan jasa/ <i>Goods and services</i>	8,90	9,87
Pakaian, alas kaki, dan tutup kepala/ <i>Clothing, footwear, and headgear</i>	4,50	3,76
Barang tahan lama/ <i>Durable goods</i>	2,21	1,79
Pajak, pungutan, dan asuransi/ <i>Taxes and insurance</i>	5,02	4,84
Keperluan pesta dan upacara/kenduri/ <i>Parties and ceremonies</i>	1,94	2,42
Jumlah bukan makanan/Total non-food	42,94	42,37
Jumlah/Total	100,00	100,00

Catatan/Note: ...

Sumber/Source: BPS, Survei Sosial Ekonomi Nasional (Susenas) Maret/BPS-Statistics Indonesia, National Socioeconomic Survey March

Tabel
Table 10.3**Persentase Penduduk Menurut Golongan Pengeluaran Perkapita Sebulan di Kabupaten Bener Meriah, 2022**
Percentage of Population by Class of Monthly Expenditure Per Capita in Bener Meriah Regency, 2022

Kuintil Quintile	Persentase Penduduk Percentage of Population
(1)	(2)
20% terbawah pertama	10,86
20% terbawah kedua	16,30
20% tengah	23,51
20% diatas tengah	25,67
20% teratas	23,65
Jumlah/Total	100,00

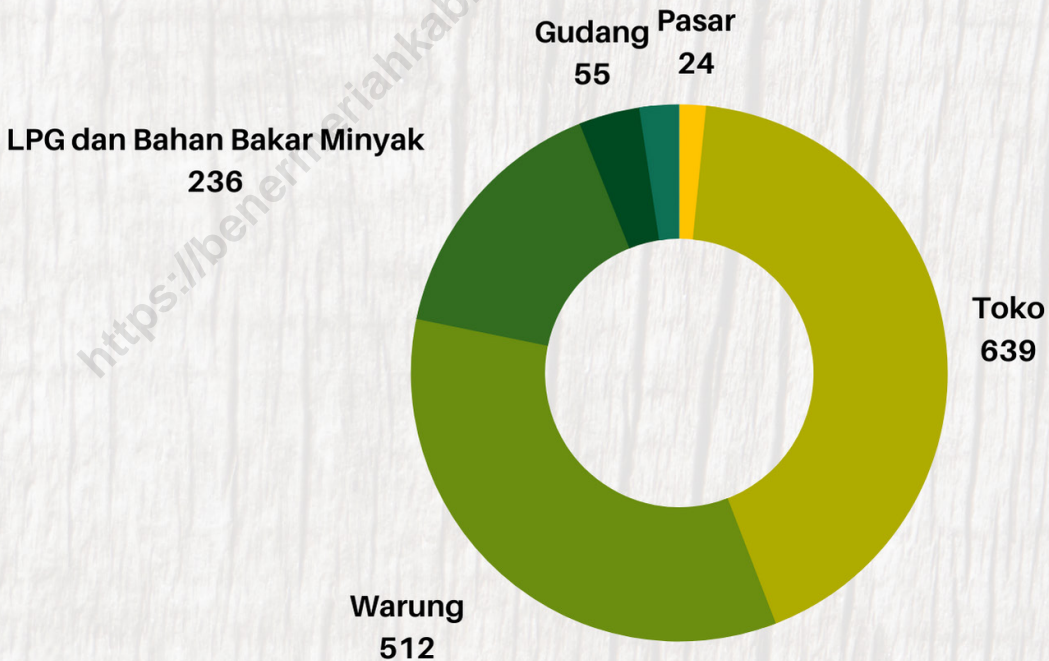
Catatan/Note: ...

Sumber/Source: BPS, Survei Sosial Ekonomi Nasional (Susenas) Maret/BPS-Statistics Indonesia, National Socioeconomic Survey March

11

**PERDAGANGAN
TRADE**

Jumlah Sarana Perdagangan Menurut Jenis



<https://benermeriahkab.bps.go.id>

PENJELASAN TEKNIS

1. Pedagang Kecil adalah usaha perorangan atau lebih dalam kegiatan jual beli barang. Pedagang kecil membeli barang dagangan dengan skala kecil. Pedagang kecil secara langsung menjual dagangannya kepada konsumen.
2. Pedagang Menengah adalah pedagang yang skala kegiatan jual belinya lebih kecil dari pedagang besar dan lebih tinggi dibanding pedagang kecil.
3. Pedagang Besar adalah pedagang dengan kegiatan jual beli berskala besar dan menjual barang dagangannya ke pabrik, industri, atau pedagang besar lain dengan sistem business-to-business.
4. Usaha Kecil adalah usaha yang mempunyai 5-19 karyawan dengan aset antara Rp50 juta hingga Rp500 juta dan omset per tahunnya antara Rp300 juta sampai dengan Rp2,5 milyar.
5. Usaha Menengah merupakan usaha yang berdiri sendiri dan bukan termasuk anak perusahaan yang mempunyai 19-99 karyawan dengan aset antara Rp500 juta hingga Rp10 milyar dan omset per tahun antara Rp2,5 milyar hingga Rp50 milyar.

TECHNICAL NOTES

1. *Small Traders are one or more individual business venture in trading sector. Small traders buy small scale commodity and directly sell to consumer.*
2. *Middle Traders are business venture with intermediate buying or selling scale.*
3. *Whole Seller are trading business venture with large scale activity and sell its product to factories, industries, or other whole seller. It's main characteristic is business-to-business trading.*
4. *Small Business is a type of business with 5-19 employees and total assets between Rp50 million to Rp500 million. Annual turnover from small business is between Rp300 million to Rp2.5 billion.*
5. *Medium Enterprise is a type of business that is not a subsidiary venture. It has 19-99 employees with assets between Rp500 million to Rp10 billion and annual turnover between Rp2.5 billion to Rp50 billion.*

- | | |
|--|---|
| <p>6. Usaha Besar adalah usaha dengan lebih dari 99 karyawan. Aset usaha besar berjumlah lebih dari Rp10 milyar dan omset per tahunnya lebih besar dari Rp10 milyar.</p> | <p>6. <i>Big Business is a type of business that has over 99 employees. It's assets could reach out over Rp10 billion and annual turnover is more than Rp10 billion.</i></p> |
| <p>7. Wajib Daftar Perusahaan adalah kegiatan pendaftaran perusahaan untuk mendapatkan suatu gambaran mengenai perusahaan yang bersangkutan.</p> | <p>7. <i>Mandatory Company Listing is the process to compile company directory.</i></p> |
| <p>8. Pendapatan Asli Daerah adalah penerimaan yang diperoleh daerah dari sumber-sumber dalam wilayahnya sendiri yang dipungut sesuai dengan Peraturan Daerah.</p> | <p>8. <i>Locally-Generated Revenue is revenue from local resources that is collected by local government.</i></p> |
| <p>9. Tanda Daftar Perusahaan adalah catatan resmi yang diadakan menurut atau berdasarkan ketentuan undang-undang atau peraturan-peraturan. Di dalamnya memuat hal-hal yang wajib didaftarkan oleh setiap perusahaan serta disahkan oleh pejabat yang berwenang.</p> | <p>9. <i>Certificate of Company Registration is legal records compiled under constitution or rule of law and had been legalized by authorized government officials. It consist of matters that a company should disclose.</i></p> |
| <p>10. Surat Izin Usaha Perdagangan (SIUP) adalah surat izin yang diberikan oleh pejabat yang berwenang kepada pengusaha untuk menjalankan usaha di sektor perdagangan dan jasa.</p> | <p>10. <i>Business License is a legal letter signed by government officials to business owner as a permit for any business activity conducted in trade or service sector.</i></p> |
| <p>11. Tanda Daftar Gudang (TDG) adalah izin yang digunakan sebagai untuk tempat</p> | <p>11. <i>Storehouse Registration Certificate is a legal letter for indoor storage room/warehouse. Store-</i></p> |

penyimpanan/penimbunan barang di ruang tertutup. Pencatatan TDG Salah satu upaya Pemerintah Daerah untuk mengatur penyelenggaraan kegiatan pergudangan.

house listing is one of government programs to regulate warehousing business.

<https://benermeriahkab.bps.go.id>

ULASAN

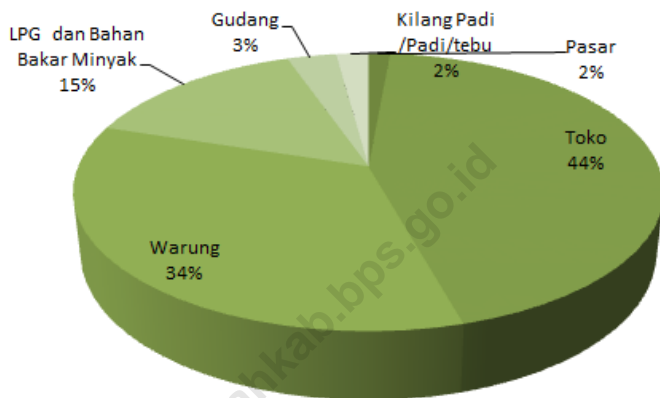
Berdasarkan data tahun 2022, mayoritas usaha yang ada di Kabupaten Bener Meriah adalah usaha kecil, Menengah, hingga besar. Di sektor perdagangan, sebanyak 92.83% dari keseluruhan pedagang merupakan pedagang kecil dan 6.47% termasuk pedagang menengah. Selebihnya merupakan pedagang besar dengan persentase 0.69%.

Fasilitas perdagangan yang ada di Bener Meriah di antaranya adalah pasar dengan jumlah 24 pasar. Adapun kios penyalur Liquid Petroleum Gas (LPG) dan Bahan Bakar Minyak (BBM) ada sebanyak 252 penyalur. Di tahun yang sama, kilang kopi/padi/tebu tercatat sebanyak 36 kilang

DESCRIPTION

Based on 2022 data, the majority of business in Bener Meriah Regency classified as small, medium to large scale business. In trading sector alone, as much as 92.83% of all registered trading venture are small scale trader and 6.47% of them are medium scale trader. The rest are big scale trader with 0.69%.

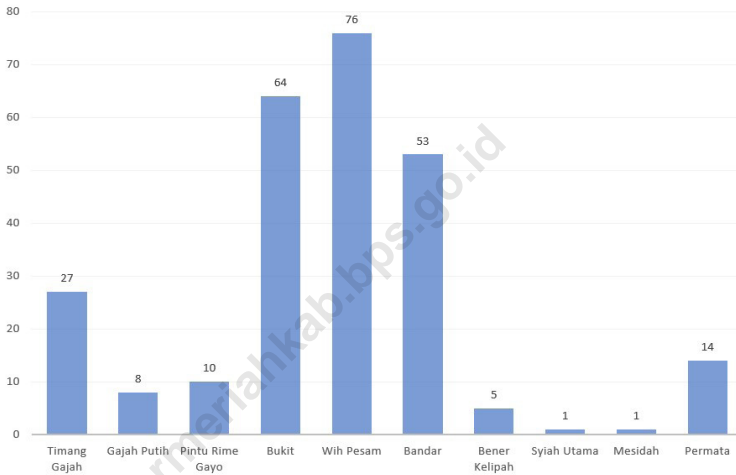
Trading facilities established in Bener Meriah Regency were markets, there were total 24 markets. Meanwhile, 252 Liquid Petroleum Gas (LPG) and fuel distributor had been operated in this region. On the same year, there were 36 coffee/paddy/sugar cane refinery registered.

Gambar
Figures 11.1**Jumlah Sarana Perdagangan yang Terdaftar di Dinas Perindustrian dan Perdagangan Menurut Jenis di Kabupaten Bener Meriah, 2022**
Number of Trading Facilities by Type of Facility in Bener Meriah Regency, 2022

Sumber/Source: Dinas Perindustrian dan Perdagangan Kab. Bener Meriah/Industry and Trade Office of Bener Meriah Regency

Gambar 11.2
Figures

Banyaknya Penerbitan Surat Izin Perdagangan (SIUP) yang Diterbitkan Kantor Pelayanan Satu Pintu (KPTSP) Menurut Kecamatan di Kabupaten Bener Meriah, 2022
Number of Trading Licenses Issued by Sub-district in Bener Meriah Regency, 2022



Sumber/Source: Dinas Penanaman Modal dan Perizinan Terpadu Satu Pintu Kab. Bener Meriah/*Investment and One-Stop Business Permit Office of Bener Meriah Regency*

Tabel
Table 11.1

**Jumlah Sarana Perdagangan Menurut Jenisnya di
Kabupaten Bener Meriah, 2019–2022**
**Number of Trading Facilities by Type of Facility in Bener
Meriah Regency, 2019–2022**

Jenis Sarana Perdagangan Type of Trading Facilities	2019	2020	2021	2022
(1)	(2)	(3)	(4)	(5)
Pasar/Market	11	24	24	24
Toko/Store	263	266	639	755
Warung/ Small Shop	122	133	512	584
LPG dan Bahan Bakar Minyak/ Small shop for gas and petrol	142	150	236	252
Gudang/ Warehouse	51	55	55	55
Kilang Kopi/padi/tebu/ Refineries for coffee, paddy, and/or sugar cane	51	56	36	36
Jumlah/Total	640	584	1 502	1 706

Catatan/Note: ...

Sumber/Source: Dinas Perindustrian dan Perdagangan Kab. Bener Meriah/Industry and Trade Office of Bener Meriah Regency

Tabel
Table 11.2

Jumlah Pedagang yang Tercatat di Dinas Perindustrian dan Perdagangan Menurut Skala Usaha dan Kecamatan di Kabupaten Bener Meriah, 2022
Number of Registered Merchants by Business Scale and Sub-district in Bener Meriah Regency, 2022

Kecamatan Subdistrict	Jumlah Pedagang Berdasarkan Skala Usaha (usaha) Number of Merchant by Business Scale (establishment)		
	Pedagang Besar Large-Scale Merchant	Pedagang Menengah Medium-Scale Merchant	Pedagang Kecil Small-Scale Merchant
(1)	(2)	(3)	(4)
Timang Gajah	2	25	295
Gajah Putih	0	6	96
Pintu Rime Gayo	0	4	63
Bukit	3	15	228
Wih Pesam	2	12	241
Bandar	2	30	355
Bener Kelipah	0	3	68
Syiah Utama	0	0	15
Mesidah	0	0	32
Permata	2	8	84
Bener Meriah	11	103	1477

Sumber/Source: Dinas Perindustrian dan Perdagangan Kab. Bener Meriah/Industry and Trade Office of Bener Meriah Regency

Tabel
Table 11.3**Banyaknya Penerbitan Surat Izin Perdagangan (SIUP)
yang Diterbitkan Kantor Pelayanan Satu Pintu (KPTSP)
Menurut Kecamatan di Kabupaten Bener Meriah, 2022**
*Number of Trading Licenses Issued by Sub-district in Bener
Meriah Regency, 2022*

Kecamatan <i>Subdistrict</i>	Jenis Perusahaan <i>Type of Business</i>			Jumlah Total
	<i>Usaha Kecil Small-Scale Business</i>	<i>Usaha Menengah Medium-Scale Business</i>	<i>Usaha Besar Large-Scale Business</i>	
(1)	(2)	(3)	(4)	(5)
Timang Gajah	139	4	7	150
Gajah Putih	54	1	-	55
Pintu Rime Gayo	93	5	2	100
Bukit	487	4	1	492
Wih Pesam	211	3	6	220
Bandar	328	5	7	340
Bener Kelipah	30	-	-	30
Syiah Utama	14	-	-	14
Mesidah	26	-	-	26
Permata	119	1	-	120
Bener Meriah	1 501	23	23	1 547

Sumber/Source: Dinas Penanaman Modal dan Perizinan Terpadu Satu Pintu Kab. Bener Meriah/*Investment and One-Stop Business Permit Office of Bener Meriah Regency*

Tabel 11.4
Table

**Realisasi Penyelesaian Wajib Daftar Perusahaan (WDP)/
Salinan/Petikan dan Penerimaan Biaya Administrasi yang
Terdaftar pada Kantor Pelayanan Terpadu Satu Pintu
(KPTSP) Menurut Bentuk Perusahaan di Kabupaten Bener
Meriah, 2022**

**Number of Registered Compulsory Business Registration by
Type of Establishment in Bener Meriah Regency, 2022**

Bentuk Perusahaan <i>Type of Establishment</i>	Jumlah yang Diterbitkan <i>Number of Issued Registration</i>	Jumlah Berita Acara Penerimaan/ BAP (Rp) <i>Number of Issued Registration According to Admission Report (rupiahs)</i>	Jumlah Salinan/ Petikan yang Diterbitkan <i>Number of Copy Issued</i>	Jumlah Biaya Salinan/Petikan yang Diterbitkan (Rp) <i>Cost for Issued Copy (rupiahs)</i>
(1)	(2)	(3)	(4)	(5)
Perseroan Terbatas <i>Limited Liability Company</i>	9	-	9	-
Koperasi <i>Cooperation</i>	8	-	8	-
CV <i>Commanditaire vennootschap</i>	-	-	100	-
Firma/Firms	8	-	8	-
Perusahaan Perorangan (PO) <i>Entrepreneur</i>	-	-	-	-
Bentuk Perusahaan Lainnya/Others	1 516	-	1 516	-
Perusahaan Asing/ Foreign Company	-	-	-	-
Jumlah/Total	1 541	-	1 641	-

Sumber/Source: Dinas Penanaman Modal dan Perizinan Terpadu Satu Pintu Kab. Bener Meriah/*Investment and One-Stop Business Permit Office of Bener Meriah Regency*

12

SISTEM NERACA REGIONAL SYSTEM OF REGIONAL ACCOUNTS

PDRB ATAS DASAR HARGA BERLAKU (miliar rupiah)



4958,94

PDRB ATAS DASAR HARGA KONSTAN 2010

(miliar rupiah)

3744,09



DISTRIBUSI PDRB TERBESAR



Sektor Pertanian,
Kehutanan dan
Perikanan

51,09%

LAJU PERTUMBUHAN PDRB ATAS DASAR HARGA KONSTAN 2010



3,15%

<https://benermeriahkab.bps.go.id>

PENJELASAN TEKNIS**TECHNICAL NOTES**

1. Penghitungan statistik neraca nasional mengikuti buku petunjuk yang diterbitkan oleh Perserikatan Bangsa Bangsa (PBB) dikenal sebagai Sistem Neraca Nasional (SNN). SNN adalah rekomendasi internasional tentang bagaimana menyusun ukuran aktivitas ekonomi yang sesuai dengan standar neraca baku yang didasarkan pada prinsip-prinsip ekonomi. Rekomendasi yang dimaksud dinyatakan dalam sekumpulan konsep, definisi, klasifikasi, dan aturan neraca yang disepakati secara internasional dalam mengukur indikator tertentu seperti Produk Domestik Bruto (PDB). Salah satu bentuk adaptasi pencatatan statistik nasional adalah melakukan perubahan tahun dasar PDB Indonesia dari tahun 2000 ke 2010. Perubahan tahun dasar PDB dilakukan seiring dengan mengadopsi rekomendasi PBB yang tertuang dalam Sistem Neraca Nasional 2008 (SNA 2008).

2. Produk Domestik Bruto pada tingkat nasional serta Produk Domestik Regional Bruto (PDRB) pada tingkat regional (provinsi) menggambarkan kemampuan suatu wilayah untuk menciptakan nilai tambah pada suatu waktu tertentu. Untuk menyusun PDB

1. *The method used to estimate national accounts statistics is based on the standard guidelines formed by United Nation known as System of National Accounts (SNA). SNA is the internationally agreed standard set of recommendations on how to compile measures of economic activity in accordance with strict accounting conventions based on economic principles. The recommendations are expressed in term of a set of concepts, definitions, classifications and accounting rules that comprise the internationally agreed standard for measuring indicators such as Gross Domestic Product (GDP). One of the improvement in the national statistical system is to rebase GDP form base year 2000 to 2010 in order to capture current economic condition. It is in line with the United Nations (UN) recommendation on 2008 SNA.*

2. *The basic measure of the value added arising from economic activity is known as Gross Domestic Product at the national level and Gross Regional Domestic Product (GRDP) at the regional level (provinces/regencies/municipalities). To compile*

maupun PDRB digunakan 2 pendekatan, yaitu lapangan usaha dan pengeluaran. Keduanya menyajikan komposisi data nilai tambah dirinci menurut sumber kegiatan ekonomi (lapangan usaha) dan menurut komponen penggunaannya. PDB maupun PDRB dari sisi lapangan usaha merupakan penjumlahan seluruh komponen nilai tambah bruto yang mampu diciptakan oleh sektor-sektor ekonomi atas berbagai aktivitas produksinya. Sedangkan dari sisi pengeluaran menjelaskan tentang penggunaan dari nilai tambah tersebut.

3. PDB menurut lapangan usaha mengalami perubahan klasifikasi dari 9 lapangan usaha menjadi 17 lapangan usaha. PDB menurut lapangan usaha dirinci menurut total nilai tambah dari seluruh sektor ekonomi yang mencakup lapangan usaha Pertanian, Kehutanan, dan Perikanan; Pertambangan dan Penggalian; Industri Pengolahan; Pengadaan Listrik dan Gas; Pengadaan Air, Pengelolaan Sampah, Limbah dan Daur Ulang; Konstruksi; Perdagangan Besar dan Eceran, Reparasi Mobil dan Sepeda Motor; Transportasi dan Pergudangan; Penyediaan Akomodasi dan Makan Minum; Informasi dan Komunikasi; Jasa Keuangan dan Asuransi; Real Estat; Jasa

these statistics, two approaches have been used, i.e. "production approach" and "expenditure approach". The first approach is to measure value added produced by various kinds of economic activities, while the second approach is to measure final uses of the country's output. In other words, GDP/GRDP is the sum of total value added produced by all economic industries (activities) and the way of using it.

3. *GDP by industry classification changes from 9 sectors to 17 industries. GDP by industry is classified by types of economic activities such as Agriculture, Forestry and Fishing; Mining and Quarrying; Manufacturing; Electricity and Gas; Water supply, Sewerage, Waste Management and Remediation Activities; Construction; Wholesale and Retail Trade; Repair of Motor Vehicles and Motorcycles; Transportation and Storage; Accommodation and Food Service Activities; Information and Communication; Financial and Insurance Activities; Real Estate Activities; Business Activities; Public Administration; Defence and Compulsory Social Security; Education; Human Health and*

Perusahaan; Administrasi Pemerintahan, Pertahanan dan Jaminan Sosial Wajib; Jasa Pendidikan; Jasa Kesehatan dan Kegiatan Sosial; dan Jasa lainnya.

Social Work Activities; and Other Services Activities.

4. PDB menurut pengeluaran mengalami perubahan klasifikasi dimana pengeluaran konsumsi Lembaga Non Profit yang Melayani Rumah Tangga (LNPR) yang sebelumnya termasuk bagian dari pengeluaran konsumsi rumah tangga menjadi komponen terpisah. Sehingga klasifikasi PDB menurut pengeluaran dirinci menjadi 7 komponen yaitu komponen pengeluaran konsumsi rumah tangga, pengeluaran konsumsi LNPR, pengeluaran konsumsi pemerintah, pembentukan modal tetap bruto, perubahan inventori, ekspor barang dan jasa, dan impor barang dan jasa.

4. *GDP by expenditure classification changes where consumption expenditure Non-profit Institutions Serving Households (NPISH) previously included as part of household consumption expenditure is taken out into separate component. So that, GDP by type of expenditures is classified into: household consumption expenditure, NPISH consumption expenditure, government consumption expenditure, gross fixed capital formation, changes in inventories, exports of goods and services, and imports of goods and services.*

5. Pengeluaran konsumsi rumah tangga mencakup berbagai pengeluaran konsumsi akhir rumah tangga atas barang dan jasa untuk memenuhi kebutuhan individu ataupun kelompok secara langsung. Pengeluaran rumah tangga di sini mencakup makanan dan minuman selain restoran; pakaian, alas kaki dan jasa perawatannya; perumahan dan perlengkapan rumah tangga; kesehatan dan pendidikan; transportasi dan komunikasi;

5. *Household consumption expenditures consist of expenditures incurred by households, which are used for both individual or collective needs. Household consumptions are classified into food and beverages other than restaurants; clothing, footwear, and related maintenance services; housing and household equipment; health and education; transport and communication; restaurants and hotels; and others.*

restoran dan hotel serta lainnya.

6. Pengeluaran Pemerintah terdiri dari Pengeluaran Konsumsi Individu dan Pengeluaran Konsumsi Kolektif. Barang dan jasa individu merupakan barang dan jasa privat, dimana ciri-ciri barang privat adalah a) Scarcity, yaitu ada kelangkaan/keterbatasan dalam jumlah; b) Excludable consumption, yaitu konsumsi suatu barang dapat dibatasi hanya pada mereka yang memenuhi persyaratan tertentu (biasanya harga); c) Rivalrous competition, yaitu konsumsi oleh satu konsumen akan mengurangi atau menghilangkan kesempatan pihak lain untuk melakukan hal serupa. Contoh barang dan jasa yang dihasilkan pemerintah dan tergolong sebagai barang dan jasa individu adalah jasa pelayanan kesehatan pemerintah di rumah sakit/puskesmas dan jasa pendidikan di sekolah/universitas negeri. Sedangkan barang dan jasa kolektif ekuivalen dengan barang publik yang memiliki ciri a) Non rivalry, yaitu penggunaan satu konsumen terhadap suatu barang tidak mengurangi kesempatan konsumen lain untuk juga mengkonsumsi barang tersebut; b) Non excludable, yaitu apabila suatu barang publik tersedia, maka tidak ada yang dapat menghalangi siapapun
6. *Government consumption expenditure consists of Individual Consumption Expenditure and Collective Consumption Expenditure. Individual goods and services are private goods and services, which the characteristics of private goods is a) Scarcity, that there is a scarcity/limited in number; b) Excludable consumption, the consumption of goods can be limited only to those who meet certain requirements (usually the price); c) Rivalrous competition, ie consumption by the consumer will reduce or eliminate the chance of another party to do so. Examples of goods and services produced by government and classified as goods and services of individuals is the government health services in hospitals/health centers and education services in schools/universities. Collective goods and services equivalent to public goods characterized by a) Non-rivalry, namely the use of a consumer for an item does not reduce the chance of another consumer to also consume goods; b) Non-excludable, i.e. when a public good available, then nothing can hinder anyone to benefit from the goods or in other words everyone has access to the goods. Examples of goods and services produced by government and classified as collective goods and services is carried military*

untuk memperoleh manfaat dari barang tersebut atau dengan kata lain setiap orang memiliki akses ke barang tersebut. Contoh barang dan jasa yang dihasilkan pemerintah dan tergolong sebagai barang dan jasa kolektif adalah jasa pertahanan yang dilakukan TNI dan keamanan yang dilakukan kepolisian.

defense services and the police's security.

7. Pembentukan Modal Tetap Bruto (PMTB) mencakup pengadaan, pembuatan, dan pembelian barang modal. Barang modal dimaksud adalah barang-barang yang digunakan untuk proses produksi, tahan lama atau yang mempunyai umur pemakaian lebih dari satu tahun seperti bangunan, mesin-mesin dan alat angkutan. Termasuk pula di sini perbaikan besar (berat) yang sifatnya memperpanjang umur atau mengubah bentuk atau kapasitas barang modal tersebut. Pengeluaran barang modal untuk keperluan militer juga dicakup sebagai PMTB. Klasifikasi komponen PMTB dibagi menjadi 6 sub komponen yaitu Konstruksi; Mesin dan Peralatan; Kendaraan; Peralatan Lainnya; Cultivated Biological Resources (CBR) dan Produk Kekayaan Intelektual.
7. *Gross Fixed Capital Formation (GFCF) includes procurement, manufacture, and the purchase of capital goods. Capital goods are goods which are used for the production process, durable or have a service life of more than one year such as buildings, machinery, and transportation equipment. Including here: huge improvement that are to extend the life or changing the shape or the capacity of the capital goods. Capital expenditures for military purposes are also covered as GFCF. GFCF component are classified into six sub-components: Construction; Machinery and Equipment; vehicle; Other equipment; Cultivated Biological Resources (CBR) and Intellectual Property Product.*
8. Ekspor barang dan jasa merupakan transaksi perdagangan barang dan jasa dari penduduk (residen) ke bukan penduduk (nonresiden).
8. *Exports of goods and services consist of transactions of goods and services from residents to non-residents. Imports of goods*

Impor barang dan jasa adalah transaksi perdagangan dari bukan penduduk ke penduduk. Ekspor atau impor barang terjadi pada saat terjadi perubahan hak kepemilikan barang antara penduduk dengan bukan penduduk (dengan atau tanpa perpindahan fisik barang tersebut). Pada PDB dengan tahun dasar 2010, ekspor dan impor barang dirinci menjadi nonmigas dan migas.

and services consist of transaction of goods and services from non-residents to residents. Exports and imports of goods occur when there are changes in ownership of goods between residents and non-residents (with or without physical movements of goods across frontiers). On the GDP at 2010 basic year, exports and imports of goods specified into non oil and gas and oil and gas.

9. Produk Domestik Bruto maupun agregat turunannya disajikan dalam 2 (dua) versi penilaian, yaitu atas dasar "harga berlaku" dan atas dasar "harga konstan". Disebut sebagai harga berlaku karena seluruh agregat dinilai dengan menggunakan harga pada tahun berjalan, sedangkan harga konstan penilaiannya didasarkan kepada harga satu tahun dasar tertentu, dalam publikasi ini digunakan harga tahun 2010.
9. *GDP and its aggregations are presented in two forms: at current market prices and at constant base year market prices. In presenting current market prices, all aggregates are valued at current market prices, while base year constant market prices are shown by valuing all aggregates at fixed base year prices. Year of 2010 is used as the base year in this publication.*
10. Laju pertumbuhan Produk Domestik Bruto diperoleh dari perhitungan PDB atas dasar harga konstan. Diperoleh dengan cara mengurangi nilai PDB pada tahun ke-n terhadap nilai pada tahun ke n-1 (tahun sebelumnya), dibagi dengan nilai pada tahun ke n-1, dikalikan dengan 100 persen. Laju pertumbuhan menunjukkan perkembangan
10. *Growth rate of Gross Domestic Product is derived from GDP at constant market prices. It is obtained by subtracting the value of GDP year n with the value of GDP year n-1, divided by the value of GDP year n-1 then multiplied by 100 percent. The growth rate of GDP explains the income growth during the given period.*

agregat pendapatan dari satu waktu tertentu terhadap waktu sebelumnya.

<https://benermeriahkab.bps.go.id>

ULASAN

Produk Domestik Regional Bruto (PDRB) merupakan salah satu ukuran yang dapat menggambarkan perekonomian suatu wilayah.

Produk Domestik Regional Bruto adalah jumlah keseluruhan barang atau jasa yang diproduksi dalam wilayah tertentu.

Berdasarkan data tahun 2022,, angka PDRB Kabupaten Bener Meriah Atas Dasar Harga Berlaku diperkirakan mencapai 5.446,973 milliar rupiah.

Pada tahun 2022, distribusi PDRB terbanyak adalah pada Sektor Pertanian, Kehutanan dan Perikanan yang mencapai 52.87% dari total keseluruhan PDRB. Sedangkan Sektor Konstruksi menempati urutan kedua dengan porsi 14,54%. Persentase terkecil datang dari Sektor Pengadaan Air, Pengolahan Sampah, Limbah dan Daur Ulang, yaitu 0,02%.

Laju pertumbuhan PDRB di tahun 2022 sebesar 3.69%. Angka tersebut naik 0.54 poin dari tahun 2021 yang berjumlah 3.15 %.

DESCRIPTION

Gross Regional Domestic Product (GRDP) is one of economic indicators to describe economic activity in certain region.

Gross Regional Domestic Product composed from total goods and services produced in a region.

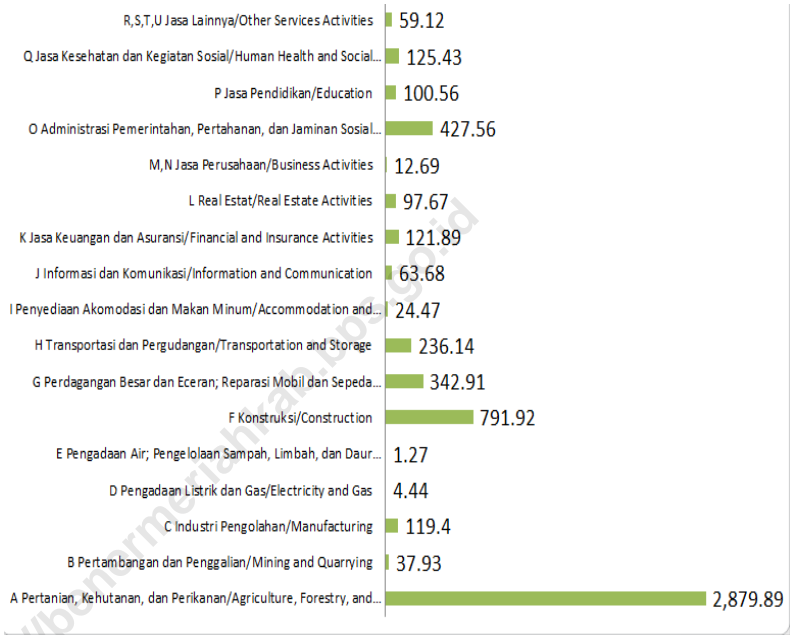
Based on 2022 data, Bener Meriah Regency GRDP on market prices is Rp 5.446,973 billion in total.

In 2022, the highest proportion of GRDP is on Agriculture, Forrestry and Fishery Sector that could reached up to 52.87% from total economy activity. Moreover, fall in to second place is Construction Sector with 14.54%. The least GRDP percentage is on Water Supply, Waste Management dan Recycle Sector with total percentage of 0.02%.

GRDP growth rate in 2022 is 3.69%, such figures is increased by 0.54 point compared to 2021 with total growth rate approximately 3.15%.

Gambar 12.1
Figures

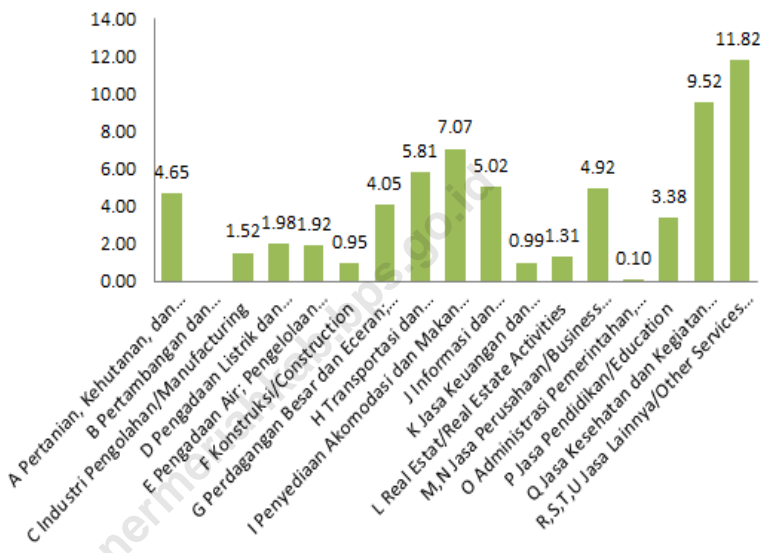
Produk Domestik Regional Bruto Atas Dasar Harga Berlaku Menurut Lapangan Usaha (miliar rupiah) di Kabupaten Bener Meriah, 2022
Gross Regional Domestic Product at Current Market Prices by Industry (billion rupiahs) in Bener Meriah Regency, 2022



Sumber/Source: BPS, berbagai sensus, survei dan sumber lain/BPS-Statistics Indonesia, various census, survey, and other sources

Gambar 12.2
Figures

Laju Pertumbuhan Produk Domestik Regional Bruto Atas Dasar Harga Konstan 2010 Menurut Lapangan Usaha (persen) di Kabupaten Bener Meriah 2022
Growth Rate of Gross Regional Domestic Product at 2010 Constant Market Prices by Industry (percent) in Bener Meriah Regency, 2022



Sumber/Source: BPS, berbagai sensus, survei dan sumber lain/BPS-Statistics Indonesia, various census, survey, and other sources

Tabel 12.1. **Produk Domestik Regional Bruto Atas Dasar Harga Berlaku Menurut Lapangan Usaha di Kabupaten Bener Meriah (miliar rupiah), 2018–2022**
Gross Regional Domestic Product at Current Market Prices by Industry in Bener Meriah Regency (billion rupiahs), 2018–2022

Lapangan Usaha/Industry	2018	2019	2020 ^r	2021*	2022**
(1)	(2)	(3)	(4)	(5)	(6)
A Pertanian, Kehutanan, dan Perikanan/ <i>Agriculture, Forestry, and Fishing</i>	2 044,90	2 157,47	2 217,72	2 533,50	2 879,89
B Pertambangan dan Penggalian/ <i>Mining and Quarrying</i>	30,16	30,92	31,68	34,53	37,93
C Industri Pengolahan/ <i>Manufacturing</i>	100,87	100,02	100,58	107,46	119,40
D Pengadaan Listrik dan Gas/ <i>Electricity and Gas</i>	3,96	4,16	4,22	4,27	4,44
E Pengadaan Air; Pengelolaan Sampah, Limbah, dan Daur Ulang/ <i>Water Supply; Sewerage, Waste Management, and Remediation Activities</i>	1,02	1,13	1,14	1,17	1,27
F Konstruksi/ <i>Construction</i>	657,83	686,92	730,92	761,92	791,92
G Perdagangan Besar dan Eceran; Reparasi Mobil dan Sepeda Motor/ <i>Wholesale and Retail Trade; Repair of Motor Vehicles and Motorcycles</i>	301,34	313,40	311,48	323,16	342,91
H Transportasi dan Pergudangan/ <i>Transportation and Storage</i>	220,11	229,48	196,28	208,31	236,14
I Penyediaan Akomodasi dan Makan Minum/ <i>Accommodation and Food Service Activities</i>	20,17	21,93	21,90	22,40	24,47
J Informasi dan Komunikasi/ <i>Information and Communication</i>	53,22	53,97	58,81	60,07	63,68

Lanjutan Tabel/*Continued Table* 12.1

Lapangan Usaha/ <i>Industry</i>		2018	2019	2020 ^r	2021*	2022**
(1)		(2)	(3)	(4)	(5)	(6)
K	Jasa Keuangan dan Asuransi/ <i>Financial and Insurance Activities</i>	104,60	112,25	113,20	116,22	121,89
L	Real Estat/ <i>Real Estate Activities</i>	84,21	88,24	91,74	92,97	97,67
M,N	Jasa Perusahaan/ <i>Business Activities</i>	10,28	11,01	11,21	11,61	12,69
O	Administrasi Pemerintahan, Pertahanan, dan Jaminan Sosial Wajib/ <i>Public Administration and Defence; Compulsory Social Security</i>	360,92	382,39	391,39	423,39	427,56
P	Jasa Pendidikan/ <i>Education</i>	74,83	86,58	92,04	95,77	100,56
Q	Jasa Kesehatan dan Kegiatan Sosial/ <i>Human Health and Social Work Activities</i>	87,83	93,83	102,29	112,79	125,43
R,S,T,U	Jasa Lainnya/ <i>Other Services Activities</i>	45,83	49,40	51,20	52,40	59,12
Produk Domestik Regional Bruto/<i>Gross Regional Domestic Product</i>		4 202,08	4 423,11	4 527,82	4 961,94	5 446,97

Catatan/*Note*: Perbedaan antara jumlah PDRB 34 Provinsi dan PDB Indonesia antara lain disebabkan oleh diskrepansi statistik/ The difference between the total of GRDP of 34 Provinces and the GDP of Indonesia due to the statistical discrepancies

^r Angka Revisi

*Angka Sementara

** Angka Sangat Sementara

Sumber/*Source*: BPS, berbagai sensus, survei dan sumber lain/*BPS-Statistics Indonesia, various census, survey, and other sources*

Tabel
Table 12.2

Produk Domestik Regional Bruto Atas Dasar Harga Konstan 2010 Menurut Lapangan Usaha di Kabupaten Bener Meriah (miliar rupiah), 2018–2022
Gross Regional Domestic Product at 2010 Constant Market Prices by Industry in Bener Meriah Regency (billion rupiahs), 2018–2022

Lapangan Usaha/Industry		2018	2019	2020 [†]	2021*	2022**
(1)		(2)	(3)	(4)	(5)	(6)
A	Pertanian, Kehutanan, dan Perikanan/ <i>Agriculture, Forestry, and Fishing</i>	1 731,40	1 818,12	1 826,80	1 878,40	1 965,81
B	Pertambangan dan Penggalian/ <i>Mining and Quarrying</i>	26,51	26,67	26,77	28,77	29,21
C	Industri Pengolahan/ <i>Manufacturing</i>	79,90	82,34	81,16	82,76	84,39
D	Pengadaan Listrik dan Gas/ <i>Electricity and Gas</i>	3,71	3,83	3,90	3,89	3,97
E	Pengadaan Air; Pengelolaan Sampah, Limbah, dan Daur Ulang/ <i>Water Supply; Sewerage, Waste Management, and Remediation Activities</i>	–	0,77	0,77	0,78	0,85
F	Konstruksi/ <i>Construction</i>	520,33	541,41	570,41	576,41	581,91
G	Perdagangan Besar dan Eceran; Reparasi Mobil dan Sepeda Motor/ <i>Wholesale and Retail Trade; Repair of Motor Vehicles and Motorcycles</i>	240,55	247,85	243,35	249,35	259,45
H	Transportasi dan Pergudangan/ <i>Transportation and Storage</i>	187,63	194,33	155,14	174,12	184,24
I	Penyediaan Akomodasi dan Makan Minum/ <i>Accommodation and Food Service Activities</i>	13,74	14,43	14,12	14,21	15,21
J	Informasi dan Komunikasi/ <i>Information and Communication</i>	51,90	52,33	56,73	57,53	60,42

Lanjutan Tabel/*Continued Table 12.2*

Lapangan Usaha/ <i>Industry</i>		2018	2019	2020 [†]	2021*	2022**
(1)		(2)	(3)	(4)	(5)	(6)
K	Jasa Keuangan dan Asuransi/ <i>Financial and Insurance Activities</i>	75,20	79,49	80,19	80,94	81,75
L	Real Estat/ <i>Real Estate Activities</i>	71,04	73,77	75,87	76,17	77,17
M,N	Jasa Perusahaan/ <i>Business Activities</i>	7,80	8,08	8,03	8,13	8,53
O	Administrasi Pemerintahan, Pertahanan, dan Jaminan Sosial Wajib/ <i>Public Administration and Defence; Compulsory Social Security</i>	283,63	289,42	285,92	300,92	301,22
P	Jasa Pendidikan/ <i>Education</i>	65,03	69,97	71,97	73,97	76,47
Q	Jasa Kesehatan dan Kegiatan Sosial/ <i>Human Health and Social Work Activities</i>	77,73	82,08	86,08	94,58	103,58
R,S,T,U	Jasa Lainnya/ <i>Other Services Activities</i>	39,73	41,75	42,65	43,15	48,25
Produk Domestik Regional Bruto/<i>Gross Regional Domestic Product</i>		3 476,51	3 626,65	3 629,87	3 744,09	3 882,43

Catatan/*Note*:
[†] Angka Revisi
 *Angka Sementara
 ** Angka Sangat Sementara

Sumber/*Source*: BPS, berbagai sensus, survei dan sumber lain/*BPS-Statistics Indonesia, various census, survey, and other sources*

Tabel
Table 12.3

Distribusi Persentase Produk Domestik Regional Bruto Atas Dasar Harga Berlaku Menurut Lapangan Usaha di Kabupaten Bener Meriah, 2018–2022
Percentage Distribution of Gross Regional Domestic Product at Current Market Prices by Industry in Bener Meriah Regency, 2018–2022

Lapangan Usaha/ <i>Industry</i>	2018	2019	2020 [†]	2021 [*]	2022 ^{**}
(1)	(2)	(3)	(4)	(5)	(6)
A Pertanian, Kehutanan, dan Perikanan/ <i>Agriculture, Forestry, and Fishing</i>	48,66	48,78	48,98	51,09	52,87
B Pertambangan dan Penggalian/ <i>Mining and Quarrying</i>	0,72	0,70	0,70	0,70	0,70
C Industri Pengolahan/ <i>Manufacturing</i>	2,40	2,26	2,22	2,11	2,19
D Pengadaan Listrik dan Gas/ <i>Electricity and Gas</i>	0,09	0,09	0,09	0,09	0,08
E Pengadaan Air; Pengelolaan Sampah, Limbah, dan Daur Ulang/ <i>Water Supply; Sewerage, Waste Management, and Remediation Activities</i>	0,02	0,03	0,03	0,02	0,02
F Konstruksi/ <i>Construction</i>	15,65	15,53	16,14	15,36	14,54
G Perdagangan Besar dan Eceran; Reparasi Mobil dan Sepeda Motor/ <i>Wholesale and Retail Trade; Repair of Motor Vehicles and Motorcycles</i>	7,17	7,09	6,88	6,52	6,30
H Transportasi dan Pergudangan/ <i>Transportation and Storage</i>	5,24	5,19	4,33	4,20	4,34
I Penyediaan Akomodasi dan Makan Minum/ <i>Accommodation and Food Service Activities</i>	0,48	0,50	0,48	0,45	0,45
J Informasi dan Komunikasi/ <i>Information and Communication</i>	1,27	1,22	1,30	1,21	1,17
K Jasa Keuangan dan Asuransi/ <i>Financial and Insurance Activities</i>	2,49	2,54	2,50	2,34	2,24

Lanjutan Tabel/*Continued Table* 12.3

Lapangan Usaha/ <i>Industry</i>		2018	2019	2020 [†]	2021 [*]	2022 ^{**}
(1)		(2)	(3)	(4)	(5)	(6)
L	Real Estat/ <i>Real Estate Activities</i>	2,00	1,99	2,03	1,87	1,79
M,N	Jasa Perusahaan/ <i>Business Activities</i>	0,24	0,25	0,25	0,23	0,23
O	Administrasi Pemerintahan, Pertahanan, dan Jaminan Sosial Wajib/ <i>Public Administration and Defence; Compulsory Social Security</i>	8,59	8,65	8,64	8,54	7,85
P	Jasa Pendidikan/ <i>Education</i>	1,78	1,96	2,03	1,93	1,85
Q	Jasa Kesehatan dan Kegiatan Sosial/ <i>Human Health and Social Work Activities</i>	2,09	2,12	2,26	2,27	2,30
R,S,T,U	Jasa Lainnya/ <i>Other Services Activities</i>	1,09	1,12	1,13	1,06	1,09
Produk Domestik Regional Bruto/<i>Gross Regional Domestic Product</i>		100,00	100,00	100,00	100,00	100,00

Catatan/*Note*: [†] Angka Revisi
^{*} Angka Sementara
^{**} Angka Sangat Sementara

Sumber/*Source*: BPS, berbagai sensus, survei dan sumber lain/*BPS-Statistics Indonesia, various census, survey, and other sources*

Tabel
Table 12.4

Laju Pertumbuhan Produk Domestik Regional Bruto Atas Dasar Harga Konstan 2010 Menurut Lapangan Usaha di Kabupaten Bener Meriah (persen), 2018–2022
Growth Rate of Gross Regional Domestic Product at 2010 Constant Market Prices by Industry in Bener Meriah Regency (percent), 2018–2022

Lapangan Usaha/ <i>Industry</i>	2018	2019	2020 ¹	2021 [*]	2022 ^{**}
(1)	(2)	(3)	(4)	(5)	(6)
A Pertanian, Kehutanan, dan Perikanan/ <i>Agriculture, Forestry, and Fishing</i>	5,08	5,01	0,48	2,82	4.65
B Pertambangan dan Penggalian/ <i>Mining and Quarrying</i>	-6,50	0,64	0,37	7,47	1.52
C Industri Pengolahan/ <i>Manufacturing</i>	3,44	3,05	-1,43	1,97	1.98
D Pengadaan Listrik dan Gas/ <i>Electricity and Gas</i>	3,85	3,40	1,83	-0,26	1.92
E Pengadaan Air; Pengelolaan Sampah, Limbah, dan Daur Ulang/ <i>Water Supply; Sewerage, Waste Management, and Remediation Activities</i>	5,68	9,52	0,26	1,29	8.29
F Konstruksi/ <i>Construction</i>	3,91	4,05	5,36	1,05	0.95
G Perdagangan Besar dan Eceran; Reparasi Mobil dan Sepeda Motor/ <i>Wholesale and Retail Trade; Repair of Motor Vehicles and Motorcycles</i>	3,81	3,04	-1,82	2,47	4.05
H Transportasi dan Pergudangan/ <i>Transportation and Storage</i>	3,41	3,58	-20,17	12,23	5.81
I Penyediaan Akomodasi dan Makan Minum/ <i>Accommodation and Food Service Activities</i>	5,01	5,04	-2,18	0,67	7.07
J Informasi dan Komunikasi/ <i>Information and Communication</i>	0,04	0,83	8,41	1,41	5.02

Lanjutan Tabel/*Continued Table* 12.4

Lapangan Usaha/ <i>Industry</i>		2018	2019	2020 ¹	2021 [*]	2022 ^{**}
(1)		(2)	(3)	(4)	(5)	(6)
K	Jasa Keuangan dan Asuransi/ <i>Financial and Insurance Activities</i>	5,70	0,88	0,94		0.99
L	Real Estat/ <i>Real Estate Activities</i>	4,44	3,84	2,85	0,40	1.31
M,N	Jasa Perusahaan/ <i>Business Activities</i>	4,14	3,60	-0,62	1,24	4.92
O	Administrasi Pemerintahan, Pertahanan, dan Jaminan Sosial Wajib/ <i>Public Administration and Defence; Compulsory Social Security</i>	2,02	2,04	-1,21	5,25	0.10
P	Jasa Pendidikan/ <i>Education</i>	6,02	7,61	2,86	2,78	3.38
Q	Jasa Kesehatan dan Kegiatan Sosial/ <i>Human Health and Social Work Activities</i>	5,57	5,60	4,87	9,88	9.52
R,S,T,U	Jasa Lainnya/ <i>Other Services Activities</i>	5,05	5,08	2,16	1,17	11.82

Catatan/*Note*: ¹ Angka Revisi
^{*}Angka Sementara
^{**} Angka Sangat Sementara

Sumber/*Source*: BPS, berbagai sensus, survei dan sumber lain/*BPS-Statistics Indonesia, various census, survey, and other sources*

Tabel
Table 12.5

Produk Domestik Regional Bruto Atas Dasar Harga Berlaku Menurut Jenis Pengeluaran di Kabupaten Bener Meriah (miliar rupiah), 2018–2022
Gross Regional Domestic Product at Current Market Prices by Type of Expenditure in Bener Meriah Regency (billion rupiahs), 2018–2022

Jenis Pengeluaran Type of Expenditure	2018	2019	2020[†]	2021*	2022**
(1)	(2)	(3)	(4)	(5)	(6)
Pengeluaran Konsumsi Rumah Tangga <i>Household Consumption Expenditure</i>	2 204,93	2 350,70	2 385,22	2 457,62	2 584,47
Pengeluaran Konsumsi LNPRT <i>NPISH Consumption Expenditure</i>	92,521	99,376	101,476	102,976	109,476
Pengeluaran Konsumsi Pemerintah <i>Government Consumption Expenditure</i>	846,26	888,75	865,02	918,02	947,82
Pembentukan Modal Tetap Bruto <i>Gross Fixed Capital Formation</i>	2 051,73	2 163,73	2 227,98	2 299,98	2 406,98
Perubahan Inventori <i>Changes in Inventories</i>	3,90	4,18	4,23	4,28	4,73
Ekspor Barang dan Jasa/ <i>Exports of Goods and Services</i>	2 813,11	2 989,99	3 094,37	3 374,92	3 761,86
Dikurangi: Impor Barang dan Jasa <i>Less: Import of Goods and Services</i>	-	-	-	-	-
Diskrepansi Statistik [†] <i>Statistical Discrepancies [†]</i>	-	-	-	-	-
Produk Domestik Regional Bruto Gross Regional Domestic Product	4 202,08	4 423,11	4 527,82	4 961,94	5 446,97

Catatan/Note: [†] Angka Revisi
 *Angka Sementara
 ** Angka Sangat Sementara

Sumber/Source: BPS, berbagai sensus, survei dan sumber lain/BPS-Statistics Indonesia, various census, survey, and other sources

Tabel
Table 12.6

Produk Domestik Regional Bruto Atas Dasar Harga Konstan 2010 Menurut Jenis Pengeluaran di Kabupaten Bener Meriah (miliar rupiah), 2018–2022
Gross Regional Domestic Product at 2010 Constant Market Prices by Type of Expenditure in Bener Meriah Regency (billion rupiahs), 2018–2022

Jenis Pengeluaran Type of Expenditure	2018	2019	2020[†]	2021[*]	2022^{**}
(1)	(2)	(3)	(4)	(5)	(6)
Pengeluaran Konsumsi Rumah Tangga <i>Household Consumption Expenditure</i>	1 599,43	1 661,54	1 647,90	1 662,10	1 691,10
Pengeluaran Konsumsi LNPRT <i>NPISH Consumption Expenditure</i>	61,37	64,07	63,57	63,97	65,97
Pengeluaran Konsumsi Pemerintah <i>Government Consumption Expenditure</i>	631,67	655,45	628,12	653,12	643,12
Pembentukan Modal Tetap Bruto <i>Gross Fixed Capital Formation</i>	1 638,81	1 701,81	1 729,49	1 749,99	1 765,09
Perubahan Inventori <i>Changes in Inventories</i>	1,28	1,17	1,07	0,98	0,90
Ekspor Barang dan Jasa/ <i>Exports of Goods and Services</i>	2 131,87	2 222,67	2 248,95	2 331,05	2 474,47
Dikurangi: Impor Barang dan Jasa <i>Less: Import of Goods and Services</i>	-	-	-	-	-
Diskrepansi Statistik [†] <i>Statistical Discrepancies [†]</i>	-	-	-	-	-
Produk Domestik Regional Bruto Gross Regional Domestic Product	3 476,51	3 626,65	3 629,87	3 744,09	3 882,43

Catatan/Note: [†] Angka Revisi
^{*}Angka Sementara
^{**} Angka Sangat Sementara

Sumber/Source: BPS, berbagai sensus, survei dan sumber lain/BPS-Statistics Indonesia, various census, survey, and other sources

Tabel
Table 12.7

Distribusi Produk Domestik Regional Bruto Atas Dasar Harga Berlaku Menurut Jenis Pengeluaran di Kabupaten Bener Meriah (persen), 2018–2022
Distribution of Gross Regional Domestic Product at Current Market Prices by Type of Expenditure in Bener Meriah Regency (percent), 2018–2022

Jenis Pengeluaran Type of Expenditure	2018	2019	2020[†]	2021[*]	2022^{**}
(1)	(2)	(3)	(4)	(5)	(6)
Pengeluaran Konsumsi Rumah Tangga <i>Household Consumption Expenditure</i>	52,47	53,15	52,68	49,53	47,45
Pengeluaran Konsumsi LNPRT <i>NPISH Consumption Expenditure</i>	2,20	2,25	2,24	2,08	2,01
Pengeluaran Konsumsi Pemerintah <i>Government Consumption Expenditure</i>	20,14	20,09	19,10	18,50	17,40
Pembentukan Modal Tetap Bruto <i>Gross Fixed Capital Formation</i>	48,83	48,92	49,21	46,35	44,19
Perubahan Inventori <i>Changes in Inventories</i>	0,09	0,09	0,09	0,09	0,09
Ekspor Barang dan Jasa/ <i>Exports of Goods and Services</i>	66,95	67,60	68,34	68,02	69,06
Dikurangi: Impor Barang dan Jasa <i>Less: Import of Goods and Services</i>	-	-	-	-	-
Diskrepansi Statistik ¹ <i>Statistical Discrepancies ¹</i>	-	-	-	-	-
Produk Domestik Regional Bruto/<i>Gross Regional Domestic Product</i>	100,00	100,00	100,00	100,00	100,00

Catatan/Note: [†] Angka Revisi
^{*}Angka Sementara
^{**} Angka Sangat Sementara

Sumber/Source: BPS, berbagai sensus, survei dan sumber lain/BPS-Statistics Indonesia, various census, survey, and other sources

Tabel
Table 12.8**Laju Pertumbuhan Produk Domestik Regional Bruto Atas Dasar Harga Konstan 2010 Menurut Jenis Pengeluaran di Kabupaten Bener Meriah (persen), 2018–2022**
Growth Rate Gross Regional Domestic Product at 2010 Constant Market Prices by Type of Expenditure in Bener Meriah Regency (percent), 2018–2022

Jenis Pengeluaran Type of Expenditure	2018	2019	2020[†]	2021[*]	2022^{**}
(1)	(2)	(3)	(4)	(5)	(6)
Pengeluaran Konsumsi Rumah Tangga <i>Household Consumption Expenditure</i>	3,77	3,88	(0,82)	0,86	1,74
Pengeluaran Konsumsi LNPRT <i>NPISH Consumption Expenditure</i>	5,50	4,40	(0,78)	0,63	3,13
Pengeluaran Konsumsi Pemerintah <i>Government Consumption Expenditure</i>	3,09	3,77	(4,17)	3,98	(1,53)
Pembentukan Modal Tetap Bruto <i>Gross Fixed Capital Formation</i>	3,31	3,84	1,63	1,19	0,86
Perubahan Inventori <i>Changes in Inventories</i>	(8,79)	(8,05)	(8,52)	(8,38)	(8,33)
Ekspor Barang dan Jasa/ <i>Exports of Goods and Services</i>	4,25	4,26	1,18	3,65	6,15
Dikurangi: Impor Barang dan Jasa <i>Less: Import of Goods and Services</i>	3,22	3,56	0,34	1,04	1,51
Diskrepansi Statistik ¹ <i>Statistical Discrepancies ¹</i>	-	-	-	-	-
Produk Domestik Regional Bruto/<i>Gross Regional Domestic Product</i>	4,16	4,32	0,09	3,15	3,69

Catatan/Note: [†] Angka Revisi
^{*}Angka Sementara
^{**} Angka Sangat Sementara

Sumber/Source: BPS, berbagai sensus, survei dan sumber lain/BPS-Statistics Indonesia, various census, survey, and other sources

Tabel
Table 12.9

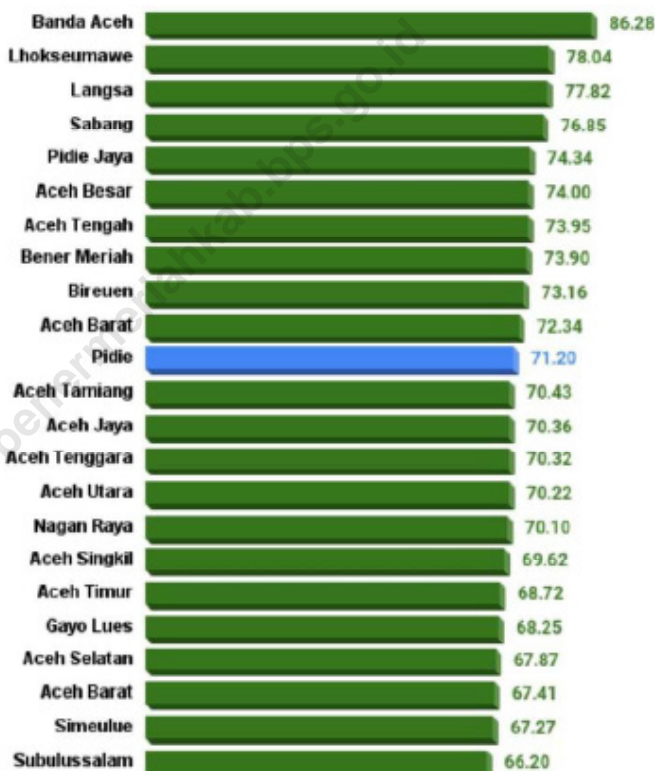
**Laju Indeks Harga Implisit Produk Domestik Regional
Bruto Menurut Jenis Pengeluaran di Kabupaten Bener
Meriah (persen), 2018–2022**
*Implicit Index of Gross Regional Domestic Product by Type
of Expenditure in Bener Meriah Regency (percent), 2013–
2022*

Jenis Pengeluaran Type of Expenditure	2018	2019	2020[†]	2021[*]	2022^{**}
(1)	(2)	(3)	(4)	(5)	(6)
Pengeluaran Konsumsi Rumah Tangga <i>Household Consumption Expenditure</i>	2,43	2,63	2,31	2,16	3,36
Pengeluaran Konsumsi LNPRT <i>NPISH Consumption Expenditure</i>	1,54	2,88	2,92	0,84	3,09
Pengeluaran Konsumsi Pemerintah <i>Government Consumption Expenditure</i>	1,80	1,21	1,56	2,06	4,85
Pembentukan Modal Tetap Bruto <i>Gross Fixed Capital Formation</i>	2,09	1,55	1,32	2,02	3,76
Perubahan Inventori <i>Changes in Inventories</i>	5,15	16,56	10,62	10,44	20,57
Ekspor Barang dan Jasa/ <i>Exports of Goods and Services</i>	2,45	1,95	2,28	5,23	5,00
Dikurangi: Impor Barang dan Jasa <i>Less: Import of Goods and Services</i>	3,93	3,23	1,54	0,06	2,56
Diskrepansi Statistik ¹ <i>Statistical Discrepancies ¹</i>	-	-	-	-	-
Produk Domestik Regional Bruto/<i>Gross Regional Domestic Product</i>	0,90	0,90	2,28	6,24	5,86

Catatan/Note: [†] Angka Revisi
^{*}Angka Sementara
^{**} Angka Sangat Sementara

Sumber/Source: BPS, berbagai sensus, survei dan sumber lain/BPS-Statistics Indonesia, various census, survey, and other sources

Indeks Pembangunan Manusia (IPM), 2022



PENJELASAN TEKNIS

TECHNICAL NOTES

1. Penduduk miskin adalah penduduk yang memiliki rata-rata pengeluaran per kapita per bulan di bawah Garis Kemiskinan.
2. Indeks Kedalaman Kemiskinan merupakan ukuran rata-rata kesenjangan pengeluaran masing-masing penduduk miskin terhadap garis kemiskinan. Semakin tinggi nilai indeks, semakin jauh rata-rata pengeluaran penduduk dari garis kemiskinan.
3. Indeks Keparahan Kemiskinan memberikan gambaran mengenai penyebaran pengeluaran diantara penduduk miskin. Semakin tinggi nilai indeks, semakin tinggi ketimpangan pengeluaran diantara penduduk miskin.
4. Indeks Pembangunan Manusia (IPM) menjelaskan bagaimana penduduk dapat mengakses hasil pembangunan dalam memperoleh pendapatan, kesehatan, pendidikan dan sebagainya. IPM diperkenalkan oleh UNDP pada tahun 1990 dan dipublikasikan secara berkala dalam laporan tahunan Human Development Report (HDR). IPM dibentuk oleh 3 (tiga) dimensi dasar: Umur panjang dan hidup sehat; pengetahuan; dan standar hidup layak.

1. *A person whose expenditure per capita per month is below the poverty line is considered to be poor*
2. *Poverty Gap Index is a measurement to describe the gap of estimated expenditure of population living in poverty compared to poverty line. The higher the index, it is indicated that the average population expenditure is way below poverty line.*
3. *Poverty Severity Index is used to describe the distribution of expenditure among population living in poverty themselves. The higher the index, the more disperse the expenditure between people living under poverty line.*
4. *The Human Development Index (HDI) explains how people can access development results in obtaining income, health, education and so forth. HDI was introduced by United Nations Development Programs (UNDP) in 1990 and published periodically in the annual report of the Human Development Report. HDI was formed by three basic dimensions: a long and healthy life; knowledge; and a decent standard of living.*

5. Laju Pertumbuhan PDB/PDRB adalah laju pertumbuhan produk domestik bruto (PDB) atas dasar harga konstan diperoleh dengan mengurangi nilai pada tahun ke n dengan nilai pada tahun ke $(n-1)$ dibagi dengan nilai pada tahun ke $(n-1)$ dikalikan dengan 100 persen. Laju pertumbuhan PDB/PDRB menunjukkan suatu tingkat perkembangan riil dari agregat pendapatan untuk masing-masing tahun dibandingkan dengan tahun sebelumnya.
5. *GDP Growth/GRDP is the growth rate of gross domestic product (GDP) at constant price is obtained by subtracting the value in year n with value in the year to the $(n-1)$ divided by the value in the year to the $(n-1)$ multiplied by 100 percent. The growth rate of the GDP/GDRP shows a level of real development of aggregate income for each year compared with the previous year.*

<https://benermeriahkab.bps.go.id>

ULASAN

Berdasarkan hasil proyeksi sensus penduduk 2020 September bahwa jumlah penduduk Provinsi Aceh pada tahun 2022 sebanyak 5.408 juta jiwa. Jumlah penduduk yang paling banyak berada di Kabupaten Aceh Utara sebanyak 614,64 ribu jiwa. Sedangkan jumlah penduduk yang paling sedikit adalah Kota Sabang sebanyak 43,2 ribu jiwa. Sementara itu untuk Kabupaten Bener Meriah jumlah penduduk pada tahun 2022 sebanyak 168,7 ribu jiwa.

Jumlah penduduk miskin di Kabupaten Bener Meriah pada tahun 2022 adalah 27,93 ribu jiwa. Sedangkan untuk provinsi Aceh tercatat sebanyak 806,82 ribu jiwa.

DESCRIPTION

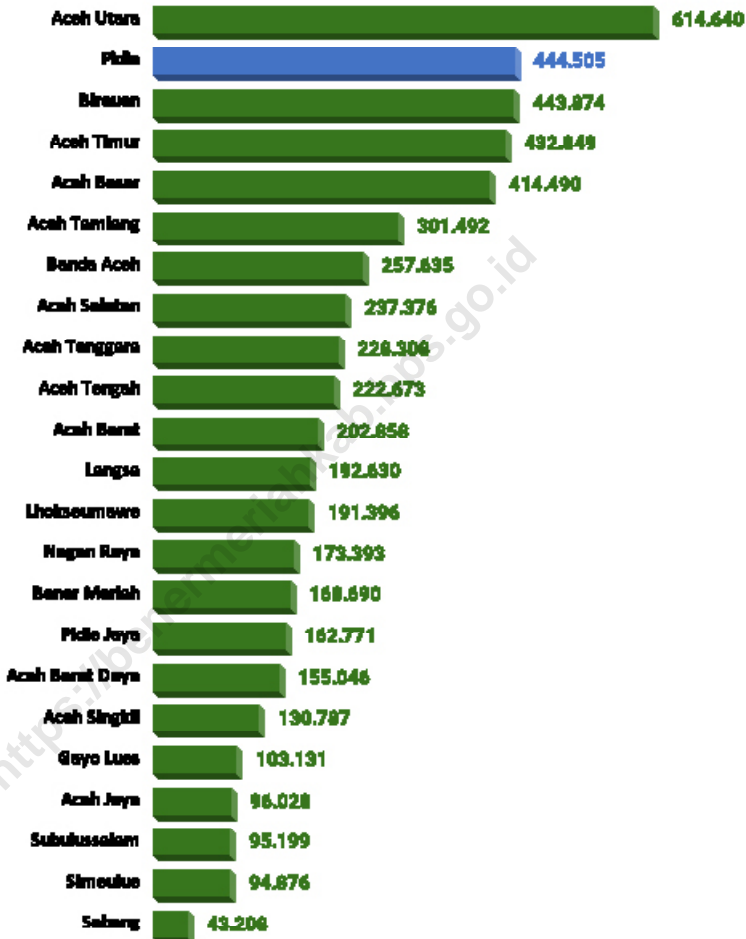
Based on the results of the September 2020 population census projection, the total population of Aceh Province in 2022 is 5,408 million people. Most of the population is in North Aceh Regency with 614.64 thousand people. Meanwhile, the smallest population is Sabang City with 43.2 thousand people. Meanwhile for Pidie Regency the population in 2022 will be 168.7 thousand people.

The number of poor people in Pidie Regency in 2022 is 27.93 thousand people. As for the province of Aceh, there were 806.82 thousand people.

<https://benermeriahkab.go.id>

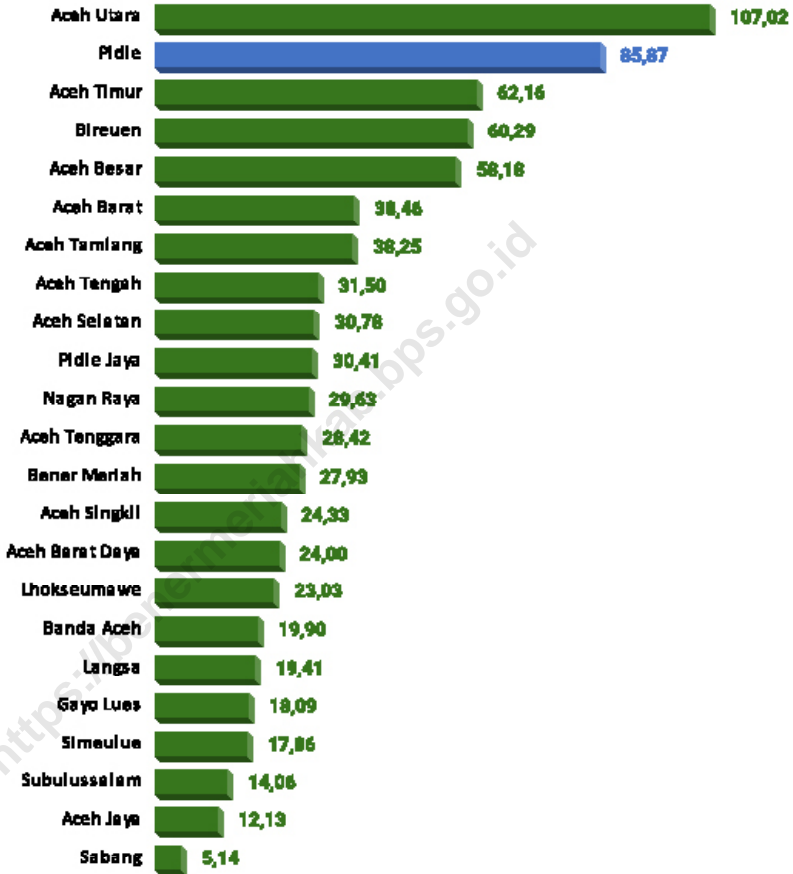
Gambar
Figures 13.1

Jumlah Penduduk Menurut Kabupaten/Kota di Provinsi
Aceh, 2022
*Population by Regency/Municipality in Aceh Province,
2022*



Sumber/Source: Badan Pusat Statistik Provinsi Aceh/ BPS-Statistics of Aceh Province

Gambar 13.2 Jumlah Penduduk Miskin Menurut Kabupaten/Kota di Provinsi Aceh (ribu), 2022
Figures 13.2 Number of Poor Population by Regency/Municipality in Aceh Province (thousand), 2022



Sumber/Source: Badan Pusat Statistik Provinsi Aceh/ BPS-Statistics of Aceh Province

Tabel
Table 13.1**Jumlah Penduduk Menurut Kabupaten/Kota di Provinsi
Aceh, 2020–2022**
**Population by Regency/Municipality in Aceh Province,
2020–2022**

Kabupaten/Kota Regency/Municipality	2020	2021	2022
(1)	(2)	(3)	(4)
Kabupaten/ Regency			
Simeulue	92 865	93 762	94 876
Aceh Singkil	126 514	128 384	130 787
Aceh Selatan	232 414	234 630	237 376
Aceh Tenggara	220 860	224 119	228 308
Aceh Timur	422 401	427 032	432 849
Aceh Tengah	215 576	218 684	222 673
Aceh Barat	198 736	200 579	202 858
Aceh Besar	405 535	409 527	414 490
Pidie	435 275	439 398	444 505
Bireuen	436 418	439 788	443 874
Aceh Utara	602 793	608 106	614 640
Aceh Barat Daya	150 775	152 657	155 046
Gayo Lues	99 532	101 102	103 131
Aceh Tamiang	294 356	297 522	301 492
Nagan Raya	168 392	170 591	173 393
Aceh Jaya	93 159	94 418	96 028
Bener Meriah	161 342	164 522	168 690
Pidie Jaya	158 397	160 327	162 771
Kota/ Municipality			
Banda Aceh	252 899	255 029	257 635
Sabang	41 197	42 066	43 208
Langsa	185 971	188 878	192 630
Lhokseumawe	188 713	189 941	191 396
Subulussalam	90 751	92 671	95 199
Provinsi Aceh	5 274 871	5 333 733	5 407 855

Sumber/Source: Badan Pusat Statistik Provinsi Aceh/ BPS-Statistics of Aceh Province

Tabel
Table 13.2

Laju Pertumbuhan Produk Domestik Regional Bruto Atas Dasar Harga Konstan 2010 Menurut Kabupaten/Kota di Provinsi Aceh (persen), 2018–2022
Rate of Growth of Gross Regional Domestic Products at Constant 2010 Prices by Regency/Municipality in Aceh Province (percent), 2018–2022

Kabupaten/Kota Regency/Municipality	2018	2019	2020	2021 ^x	2022 ^{xx}
(1)	(2)	(3)	(4)	(5)	(6)
Kabupaten/ Regency					
Simeulue	4,24	4,60	0,15	2,85	3,62
Aceh Singkil	3,98	3,99	-1,16	3,90	3,61
Aceh Selatan	4,53	4,43	-0,05	2,46	3,11
Aceh Tenggara	3,26	4,23	-0,17	1,48	2,78
Aceh Timur	4,20	4,42	1,79	1,94	3,73
Aceh Tengah	4,22	3,51	-1,21	3,21	4,90
Aceh Barat	10,14	4,99	1,87	5,67	3,32
Aceh Besar	3,78	4,35	0,31	2,44	3,87
Pidie	4,16	4,43	-0,12	2,63	3,98
Bireuen	4,22	5,00	-0,94	4,13	4,31
Aceh Utara	4,77	3,48	0,97	-0,55	4,63
Aceh Barat Daya	4,61	4,75	-0,52	2,88	3,87
Gayo Lues	1,28	1,26	0,88	2,32	3,51
Aceh Tamiang	4,25	4,55	0,42	0,88	3,32
Nagan Raya	4,29	6,77	3,54	5,34	2,37
Aceh Jaya	4,04	3,75	-0,62	2,59	3,68
Bener Meriah	4,16	4,32	0,26	3,15	3,69
Pidie Jaya	4,63	4,08	-1,11	2,03	3,57
Kota/ Municipality					
Banda Aceh	4,45	4,18	-3,29	5,53	5,23
Sabang	5,87	5,82	-1,15	2,67	2,52
Langsa	4,33	4,39	-1,06	4,23	4,78
Lhokseumawe	3,78	3,98	-1,45	3,84	4,01
Subulussalam	4,42	4,42	1,97	3,87	4,12
Provinsi Aceh	4,61	4,14	-0,37	2,79	4,21

Sumber/Source: Badan Pusat Statistik Provinsi Aceh/ BPS-Statistics of Aceh Province

Tabel
Table 13.3**Jumlah dan Persentase Penduduk Miskin Menurut Kabupaten/Kota di Provinsi Aceh, 2021–2022**
Number and Percentage of Poor Population by Regency/ Municipality in Aceh Province, 2021–2022

Kabupaten/Kota Regency/Municipality	Jumlah Penduduk Miskin (ribu) Number of Poor People (thousand)		Persentase Penduduk Miskin Percentage of Poor People (%)	
	2021	2022	2021	2022
(1)	(2)	(3)	(4)	(5)
Kabupaten/ Regency				
Simeulue	18,25	17,86	18,98	18,37
Aceh Singkil	25,48	24,33	20,36	19,18
Aceh Selatan	32,25	30,78	13,18	12,43
Aceh Tenggara	29,31	28,42	13,41	12,83
Aceh Timur	63,69	62,16	14,45	13,91
Aceh Tengah	32,72	31,50	15,26	14,50
Aceh Barat	39,83	38,46	18,81	17,93
Aceh Besar	60,26	58,18	14,05	13,38
Pidie	88,53	85,87	19,59	18,79
Bireuen	63,02	60,29	13,25	12,51
Aceh Utara	109,49	107,02	17,43	16,86
Aceh Barat Daya	25,06	24,00	16,34	15,44
Gayo Lues	18,61	18,09	19,64	18,87
Aceh Tamiang	40,03	38,25	13,34	12,61
Nagan Raya	30,71	29,63	18,23	17,38
Aceh Jaya	12,63	12,13	13,23	12,51
Bener Meriah	28,69	27,93	19,16	18,39
Pidie Jaya	31,79	30,41	19,55	18,45
Kota/ Municipality				
Banda Aceh	20,95	19,90	7,61	7,13
Sabang	5,33	5,14	15,32	14,66
Langsa	19,78	19,41	10,96	10,62
Lhokseumawe	23,38	23,03	11,16	10,84
Subulussalam	14,46	14,06	17,65	16,94
Provinsi Aceh	834,24	806,82	15,33	14,64

Sumber/Source: Badan Pusat Statistik Provinsi Aceh/ BPS-Statistics of Aceh Province

Tabel
Table 13.4

**Indeks Pembangunan Manusia Menurut Kabupaten/Kota
di Provinsi Aceh, 2018–2022**
*Human Development Index by Regency/Municipality in
Aceh Province, 2018–2022*

Kabupaten/Kota Regency/Municipality	2018	2019	2020	2021	2022
(1)	(2)	(3)	(4)	(5)	(6)
Kabupaten/ Regency					
Simeulue	64,74	65,70	66,03	66,41	67,27
Aceh Singkil	68,02	68,91	68,94	69,22	69,62
Aceh Selatan	65,92	66,90	67,12	67,44	67,87
Aceh Tenggara	68,67	69,36	69,37	69,44	70,32
Aceh Timur	66,82	67,39	67,63	67,83	68,72
Aceh Tengah	72,64	73,14	73,24	73,37	73,95
Aceh Barat	70,74	71,22	71,38	71,67	72,34
Aceh Besar	72,73	73,55	73,56	73,58	74,00
Pidie	69,93	70,41	70,63	70,70	71,20
Bireuen	71,37	72,27	72,28	72,33	73,16
Aceh Utara	68,36	69,22	69,33	69,46	70,22
Aceh Barat Daya	65,67	66,56	66,75	66,99	67,41
Gayo Lues	65,88	66,87	67,22	67,56	68,25
Aceh Tamiang	68,45	69,23	69,24	69,48	70,43
Nagan Raya	68,15	69,11	69,18	69,31	70,10
Aceh Jaya	68,83	69,74	69,75	69,84	70,36
Bener Meriah	72,14	72,97	72,98	73,27	73,90
Pidie Jaya	72,12	72,87	73,20	73,60	74,34
Kota/ Municipality					
Banda Aceh	84,37	85,07	85,41	85,71	86,28
Sabang	74,82	75,77	75,78	76,11	76,85
Langsa	76,34	77,16	77,17	77,44	77,82
Lhokseumawe	76,62	77,30	77,31	77,57	78,04
Subulussalam	63,48	64,46	64,93	65,27	66,20
Provinsi Aceh	71,19	71,90	71,99	72,18	72,80

Sumber/Source: Badan Pusat Statistik Provinsi Aceh/ BPS-Statistics of Aceh Province

Tabel
Table 13.5**Kepadatan Penduduk Menurut Kabupaten/Kota di
Provinsi Aceh (ribu/km²), 2018–2022**
**Population Density by Regency/Municipality in Aceh
Province (thousand/sq.km), 2018–2022**

Kabupaten/Kota Regency/Municipality	2018	2019	2020	2021	2022
(1)	(2)	(3)	(4)	(5)	(6)
Kabupaten/ Regency					
Simeulue	51	51	45	46	46
Aceh Singkil	65	67	58	59	60
Aceh Selatan	56	57	60	61	62
Aceh Tenggara	51	52	52	53	54
Aceh Timur	79	80	67	68	69
Aceh Tengah	47	48	50	51	52
Aceh Barat	75	76	68	69	69
Aceh Besar	144	146	137	138	140
Pidie	139	140	141	142	144
Bireuen	257	263	230	231	233
Aceh Utara	227	230	186	188	190
Aceh Barat Daya	79	80	101	102	104
Gayo Lues	17	17	17	18	18
Aceh Tamiang	137	139	150	152	154
Nagan Raya	46	47	50	51	52
Aceh Jaya	23	24	24	25	25
Bener Meriah	76	78	111	113	116
Pidie Jaya	167	170	148	149	152
Kota/ Municipality					
Banda Aceh	4734	4827	4122	4156	4199
Sabang	283	286	269	275	282
Langsa	859	871	709	720	734
Lhokseumawe	1329	1354	1042	1049	1057
Subulussalam	58	59	65	67	68
Provinsi Aceh	93	95	91	92	93

Sumber/Source: Badan Pusat Statistik Provinsi Aceh/ BPS-Statistics of Aceh Province

Tabel
Table 13.6

Rasio Jenis Kelamin Penduduk Menurut Kabupaten/Kota di Provinsi Aceh, 2018–2022
Sex Ratio of Population by Regency/Municipality in Aceh Province, 2018–2022

Kabupaten/Kota Regency/Municipality	2018	2019	2020	2021	2022
(1)	(2)	(3)	(4)	(5)	(6)
Kabupaten/ Regency					
Simeulue	105	106	105	105	105
Aceh Singkil	101	102	102	102	102
Aceh Selatan	97	97	101	101	101
Aceh Tenggara	99	100	101	101	101
Aceh Timur	100	100	101	101	101
Aceh Tengah	102	102	103	103	103
Aceh Barat	103	103	102	102	102
Aceh Besar	105	105	102	102	102
Pidie	94	94	98	98	98
Bireuen	96	96	97	97	97
Aceh Utara	98	98	100	100	100
Aceh Barat Daya	99	99	102	102	102
Gayo Lues	99	98	101	101	101
Aceh Tamiang	102	102	103	103	103
Nagan Raya	102	102	102	102	102
Aceh Jaya	109	109	103	103	103
Bener Meriah	104	103	103	103	103
Pidie Jaya	95	95	99	99	99
Kota/ Municipality					
Banda Aceh	106	106	102	102	102
Sabang	103	103	102	102	102
Langsa	98	98	101	101	101
Lhokseumawe	99	99	99	99	99
Subulussalam	101	101	103	103	103
Provinsi Aceh	100	100	101	101	101

Sumber/Source: Badan Pusat Statistik Provinsi Aceh/ BPS-Statistics of Aceh Province

Tabel
Table 13.7**Indeks Kedalaman Kemiskinan dan Indeks Keparahan Kemiskinan Menurut Kabupaten/Kota di Provinsi Aceh, 2021-2022**
Number of Poor Population by Municipality in Aceh Province, 2021-2022

Kabupaten/Kota Regency/Municipality	Indeks Kedalaman Kemiskinan Poverty Gap Index		Indeks Keparahan Kemiskinan Poverty Severity Index	
	2021	2022	2021	2022
(1)	(2)	(3)	(4)	(5)
Kabupaten/ Regency				
Simeulue	2,37	2,73	0,50	0,65
Aceh Singkil	3,67	3,18	0,91	0,74
Aceh Selatan	1,69	1,31	0,40	0,23
Aceh Tenggara	2,51	1,92	0,71	0,44
Aceh Timur	2,31	2,78	0,54	0,67
Aceh Tengah	2,88	2,41	0,80	0,59
Aceh Barat	3,82	2,22	1,09	0,45
Aceh Besar	2,32	2,09	0,58	0,58
Pidie	3,04	3,10	0,84	0,75
Bireuen	2,07	2,08	0,40	0,53
Aceh Utara	2,17	2,48	0,43	0,57
Aceh Barat Daya	2,88	1,69	0,74	0,30
Gayo Lues	2,76	2,67	0,59	0,63
Aceh Tamiang	1,67	1,80	0,35	0,39
Nagan Raya	3,50	3,06	1,01	0,76
Aceh Jaya	2,06	1,61	0,50	0,30
Bener Meriah	4,62	3,54	1,51	1,09
Pidie Jaya	3,61	2,66	0,98	0,56
Kota/ Municipality				
Banda Aceh	1,12	1,52	0,36	0,48
Sabang	2,80	3,30	0,82	1,08
Langsa	1,53	2,17	0,33	0,60
Lhokseumawe	1,87	1,33	0,54	0,26
Subulussalam	2,29	2,45	0,48	0,50
Provinsi Aceh	2,86	2,49	0,75	0,61

Sumber/Source: Badan Pusat Statistik Provinsi Aceh/ BPS-Statistics of Aceh Province

Tabel
Table 13.8

**Angka Beban Ketergantungan Menurut Kabupaten/Kota
di Provinsi Aceh, 2021–2022**
*Dependency Ratio by Regency/Municipality in Aceh
Province, 2021–2022*

Kabupaten/Kota Regency/Municipality	2021	2022
(1)	(2)	(3)
Kabupaten/ Regency		
Simeulue	45,92	45,62
Aceh Singkil	52,94	52,53
Aceh Selatan	42,09	41,91
Aceh Tenggara	48,69	48,36
Aceh Timur	53,10	52,71
Aceh Tengah	49,55	49,23
Aceh Barat	45,06	44,78
Aceh Besar	51,39	51,06
Pidie	47,74	47,58
Bireuen	49,49	49,23
Aceh Utara	49,15	48,87
Aceh Barat Daya	42,48	42,22
Gayo Lues	48,62	48,27
Aceh Tamiang	46,69	46,34
Nagan Raya	44,88	44,64
Aceh Jaya	52,17	51,81
Bener Meriah	50,39	50,03
Pidie Jaya	48,59	48,42
Kota/ Municipality		
Banda Aceh	48,72	48,32
Sabang	51,30	50,99
Langsa	42,39	42,11
Lhokseumawe	45,65	45,30
Subulussalam	53,65	53,22
Provinsi Aceh	48,36	48,07

Sumber/Source: Badan Pusat Statistik Provinsi Aceh/ BPS-Statistics of Aceh Province

Tabel
Table 13.9**Angka Harapan Hidup Menurut Kabupaten/Kota di
Provinsi Aceh (tahun), 2018–2022**
**Life Expectancy Rate by Regency/Municipality in Aceh
Province (year), 2018–2022**

Kabupaten/Kota Regency/Municipality	2018	2019	2020	2021	2022
(1)	(2)	(3)	(4)	(5)	(6)
Kabupaten/ Regency					
Simeulue	65,00	65,22	65,26	65,28	65,48
Aceh Singkil	67,16	67,36	67,39	67,43	67,65
Aceh Selatan	64,02	64,27	64,35	64,4	64,64
Aceh Tenggara	67,77	68,04	68,14	68,22	68,48
Aceh Timur	68,44	68,67	68,72	68,74	68,94
Aceh Tengah	68,62	68,82	68,85	68,86	69,05
Aceh Barat	67,72	67,93	67,98	67,99	68,19
Aceh Besar	69,59	69,77	69,78	69,79	69,99
Pidie	66,68	66,89	66,94	66,95	67,15
Bireuen	70,92	71,16	71,22	71,26	71,48
Aceh Utara	68,61	68,79	68,80	68,81	69,01
Aceh Barat Daya	64,65	64,91	65,00	65,06	65,3
Gayo Lues	65,12	65,38	65,47	65,53	65,77
Aceh Tamiang	69,28	69,52	69,58	69,63	69,87
Nagan Raya	68,89	69,14	69,22	69,24	69,45
Aceh Jaya	66,88	67,11	67,16	67,19	67,4
Bener Meriah	68,99	69,19	69,22	69,26	69,48
Pidie Jaya	69,81	70,06	70,14	70,18	70,41
Kota/ Municipality					
Banda Aceh	71,10	71,36	71,45	71,52	71,79
Sabang	70,21	70,45	70,51	70,56	70,79
Langsa	69,16	69,37	69,42	69,43	69,63
Lhokseumawe	71,27	71,52	71,60	71,64	71,87
Subulussalam	63,69	63,94	64,02	64,07	64,3
Provinsi Aceh	69,64	69,87	69,93	69,96	70,18

Sumber/Source: Badan Pusat Statistik Provinsi Aceh/ BPS-Statistics of Aceh Province

Tabel
Table 13.10

**Harapan Lama Sekolah Menurut Kabupaten/Kota di
Provinsi Aceh (tahun), 2018–2022**
*Expected Years School by Regency/Municipality in Aceh
Province (year), 2018–2022*

Kabupaten/Kota Regency/Municipality	2018	2019	2020	2021	2022
(1)	(2)	(3)	(4)	(5)	(6)
Kabupaten/ Regency					
Simeulue	13,25	13,51	13,76	13,9	14,08
Aceh Singkil	14,29	14,30	14,31	14,32	14,34
Aceh Selatan	14,15	14,41	14,42	14,6	14,69
Aceh Tenggara	13,98	13,99	14,00	14,01	14,26
Aceh Timur	13,01	13,02	13,03	13,04	13,06
Aceh Tengah	14,25	14,26	14,27	14,28	14,61
Aceh Barat	14,58	14,59	14,60	14,61	14,63
Aceh Besar	14,70	14,71	14,72	14,73	14,75
Pidie	14,44	14,45	14,46	14,47	14,49
Bireuen	14,81	14,82	14,83	14,84	14,86
Aceh Utara	14,68	14,69	14,70	14,71	14,73
Aceh Barat Daya	13,56	13,57	13,58	13,65	13,66
Gayo Lues	13,49	13,73	13,77	13,78	14,08
Aceh Tamiang	13,57	13,58	13,59	13,76	13,96
Nagan Raya	14,11	14,12	14,13	14,14	14,16
Aceh Jaya	13,96	13,97	13,98	13,99	14,01
Bener Meriah	13,44	13,45	13,46	13,47	13,71
Pidie Jaya	14,53	14,54	14,82	14,97	14,98
Kota/ Municipality					
Banda Aceh	17,26	17,39	17,79	17,8	17,81
Sabang	13,66	13,81	13,95	14,13	14,4
Langsa	15,19	15,34	15,35	15,63	15,64
Lhokseumawe	15,18	15,19	15,20	15,21	15,27
Subulussalam	14,20	14,21	14,61	14,62	14,81
Provinsi Aceh	14,27	14,30	14,31	14,36	14,37

Sumber/Source: Badan Pusat Statistik Provinsi Aceh/ BPS-Statistics of Aceh Province

Tabel
Table 13.11**Rata-Rata Lama Sekolah Menurut Kabupaten/Kota di
Provinsi Aceh (tahun), 2018–2022**
**Mean Years School Rate by Regency/Municipality in Aceh
Province (year), 2018–2022**

Kabupaten/Kota Regency/Municipality	2018	2019	2020	2021	2022
(1)	(2)	(3)	(4)	(5)	(6)
Kabupaten/ Regency					
Simeulue	9,07	9,08	9,34	9,48	9,73
Aceh Singkil	8,05	8,52	8,53	8,68	8,69
Aceh Selatan	8,38	8,59	8,87	8,88	8,89
Aceh Tenggara	9,64	9,65	9,66	9,67	9,92
Aceh Timur	7,85	7,86	8,15	8,21	8,32
Aceh Tengah	9,68	9,69	9,85	9,86	9,87
Aceh Barat	9,08	9,09	9,37	9,55	9,87
Aceh Besar	10,14	10,31	10,32	10,33	10,35
Pidie	8,81	8,82	8,99	9,00	9,02
Bireuen	9,17	9,27	9,28	9,29	9,31
Aceh Utara	8,11	8,46	8,63	8,64	8,73
Aceh Barat Daya	8,13	8,35	8,66	8,67	8,68
Gayo Lues	7,69	7,91	8,20	8,40	8,41
Aceh Tamiang	8,70	8,89	8,90	8,91	9,04
Nagan Raya	8,26	8,50	8,68	8,69	8,95
Aceh Jaya	8,37	8,66	8,70	8,71	8,72
Bener Meriah	9,56	9,78	9,79	10,00	10,01
Pidie Jaya	8,86	9,04	9,33	9,34	9,53
Kota/ Municipality					
Banda Aceh	12,60	12,64	12,65	12,83	13,03
Sabang	10,97	11,13	11,14	11,18	11,19
Langsa	11,06	11,10	11,11	11,12	11,14
Lhokseumawe	10,89	10,90	10,91	11,11	11,12
Subulussalam	7,39	7,58	7,84	8,03	8,22
Provinsi Aceh	9,09	9,18	9,33	9,37	9,44

Sumber/Source: Badan Pusat Statistik Provinsi Aceh/ BPS-Statistics of Aceh Province

Tabel 13.12
Table

Pengeluaran Perkapita (PPP) Menurut Kabupaten/Kota di Provinsi Aceh (ribu rupiah), 2018–2022
Percapita Expenditure (PPP) by Regency/Municipality in Aceh Province (thousand rupiahs), 2018–2022

Kabupaten/Kota Regency/Municipality	2018	2019	2020	2021	2022
(1)	(2)	(3)	(4)	(5)	(6)
Kabupaten/ Regency					
Simeulue	6 824	7 210	7 085	7 148	7 371
Aceh Singkil	8 506	8 715	8 707	8 776	8 994
Aceh Selatan	7 891	8 187	8 089	8 180	8 353
Aceh Tenggara	7 685	8 067	8 020	8 030	8 222
Aceh Timur	8 252	8 600	8 489	8 577	9 127
Aceh Tengah	10 394	10 782	10 673	10 780	10 957
Aceh Barat	9 134	9 692	9 516	9 593	9 775
Aceh Besar	9 192	9 661	9 641	9 644	9 894
Pidie	9 492	9 824	9 816	9 860	10 211
Bireuen	8 378	8 889	8 857	8 867	9 438
Aceh Utara	7 919	8 189	8 122	8 201	8 620
Aceh Barat Daya	8 093	8 491	8 316	8 428	8 651
Gayo Lues	8 529	8 845	8 791	8 856	9 094
Aceh Tamiang	8 032	8 362	8 327	8 367	8 759
Nagan Raya	7 936	8 348	8 216	8 292	8 581
Aceh Jaya	9 262	9 682	9 615	9 666	10 041
Bener Meriah	10 626	11 124	11 098	11 118	11 421
Pidie Jaya	9 967	10 364	10 071	10 290	10 701
Kota/ Municipality					
Banda Aceh	16 234	16 892	16 778	16 891	17 228
Sabang	10 899	11 444	11 273	11 378	11 780
Langsa	11 497	12 099	12 057	12 067	12 353
Lhokseumawe	10 863	11 421	11 367	11 390	11 701
Subulussalam	7 039	7 463	7 317	7 385	7 689
Provinsi Aceh	9 186	9 603	9 492	9 572	9 963

Sumber/Source: Badan Pusat Statistik Provinsi Aceh/ BPS-Statistics of Aceh Province

Tabel
Table 13.13**Tingkat Pengangguran Terbuka Menurut Kabupaten/Kota
di Provinsi Aceh , 2018–2022**
**Unemployment Rate by Regency/Municipality in Aceh
Province, 2018–2022**

Kabupaten/Kota Regency/Municipality	2018	2019	2020	2021	2022
(1)	(2)	(3)	(4)	(5)	(6)
Kabupaten/ Regency					
Simeulue	4,95	5,87	5,47	5,71	6,00
Aceh Singkil	7,96	8,60	8,24	8,36	6,88
Aceh Selatan	6,03	6,58	6,54	6,46	4,82
Aceh Tenggara	3,75	3,46	5,72	6,43	5,09
Aceh Timur	6,92	7,64	7,26	7,13	8,07
Aceh Tengah	2,11	2,65	3,05	2,61	4,44
Aceh Barat	8,58	7,45	7,30	7,09	6,09
Aceh Besar	7,29	7,75	7,62	7,7	8,28
Pidie	7,24	6,89	6,45	7,28	5,94
Bireuen	3,52	3,88	4,12	4,32	4,20
Aceh Utara	10,14	8,63	8,56	8,31	7,08
Aceh Barat Daya	3,93	4,30	3,93	4,04	4,12
Gayo Lues	2,49	1,74	2,01	1,84	2,70
Aceh Tamiang	6,21	6,07	7,97	5,87	7,38
Nagan Raya	5,91	5,35	5,11	4,99	5,84
Aceh Jaya	4,91	4,19	4,08	3,47	3,12
Bener Meriah	1,06	1,02	1,35	1,24	2,61
Pidie Jaya	5,02	4,36	6,58	3,57	4,40
Kota/ Municipality					
Banda Aceh	7,24	6,92	9,54	8,94	8,62
Sabang	4,19	4,60	4,81	3,56	4,01
Langsa	7,12	7,70	9,75	7,21	7,85
Lhokseumawe	12,51	11,06	11,99	11,16	9,15
Subulussalam	6,44	7,25	6,93	6,26	5,75
Provinsi Aceh	6,34	6,17	6,59	6,30	6,17

Sumber/Source: Badan Pusat Statistik Provinsi Aceh/ BPS-Statistics of Aceh Province

Tabel 13.14 Indeks Kemahalan Konstruksi Menurut Kabupaten/Kota di Provinsi Aceh, 2018–2022
Table 13.14 Construction Material Indices by Regency/Municipality in Aceh Province, 2018–2022

Kabupaten/Kota Regency/Municipality	2018	2019	2020	2021	2022
(1)	(2)	(3)	(4)	(5)	(6)
Kabupaten/ Regency					
Simeulue	110,93	107,67	109,99	113,04	108,46
Aceh Singkil	101,81	102,56	99,72	101,81	103,49
Aceh Selatan	96,95	95,81	98,07	93,33	98,46
Aceh Tenggara	96,16	97,98	100,77	97,87	98,23
Aceh Timur	103,00	99,16	95,43	104,86	102,67
Aceh Tengah	98,93	101,46	104,99	106,59	107,2
Aceh Barat	96,66	94,78	89,63	92,47	96,43
Aceh Besar	103,36	97,35	95,17	97,11	96,54
Pidie	102,19	97,82	92,96	93,89	94,63
Bireuen	103,74	102,72	96,68	100,3	101,28
Aceh Utara	104,23	99,11	98,80	99,07	103,63
Aceh Barat Daya	93,54	93,60	90,96	90,55	93,69
Gayo Lues	93,26	96,52	100,59	103,35	107,09
Aceh Tamiang	94,95	94,94	91,89	98,35	98,08
Nagan Raya	94,30	91,76	87,14	96,24	99,97
Aceh Jaya	100,64	97,81	92,88	93,51	93,73
Bener Meriah	98,79	97,12	91,68	99,55	101,26
Pidie Jaya	100,47	92,81	92,08	98,97	101,86
Kota/ Municipality					
Banda Aceh	102,26	103,99	100,26	102,23	101,54
Sabang	115,25	113,55	111,13	107,15	107,84
Langsa	97,51	98,72	93,37	96,78	99,99
Lhokseumawe	100,78	101,88	101,61	103,46	106,36
Subulussalam	99,11	93,31	85,82	90,62	93,49
Provinsi Aceh	100,39	98,68	96,38	99,03	100,59

Sumber/Source: Badan Pusat Statistik Provinsi Aceh/ BPS-Statistics of Aceh Province

ST 2023

SENSUS PERTANIAN

BerAKHLAK

Berorientasi Pelayanan Akuntabel Kompeten
Harmonis Loyal Adaptif Kolaboratif

DATA
MENCERDASKAN BANGSA
Enllghten The Natlon

**BADAN PUSAT STATISTIK
KABUPATEN BENER MERIAH
BPS-STATISTICS OF BENER MERIAH REGENCY**

Jl. Bandara Rembele - Pante Raya, Desa Wonosobo
Telp.: - Fax.: -
Homepage : <http://benermeriahkab.bps.go.id>
E-mail: BPS1117@bps.go.id