

KABUPATEN ACEH TAMIANG DALAM ANGKA

*ACEH TAMIANG REGENCY
IN FIGURES*

2023



The background of the cover is a close-up photograph of rice stalks, showing the grain heads in detail. The image is in a muted, monochromatic color palette. Overlaid on the right side of the image are several semi-transparent, geometric shapes: a large dark square, a smaller light square, and a medium grey square, arranged in a vertical sequence. The text is positioned on the left side of the cover.

**KABUPATEN ACEH
TAMIANG
DALAM ANGKA**
*ACEH TAMIANG REGENCY
IN FIGURES*
2022

PETA WILAYAH KABUPATEN ACEH TAMIANG MAP OF ACEH TAMIANG REGENCY

Kabupaten Aceh Tamiang Dalam Angka *Aceh Tamiang Regency in Figures* 2023

ISSN: 2797-3980

No. Publikasi/*Publication Number*: 11140.2302

Katalog /*Catalog*: 1102001.1114

Ukuran Buku/*Book Size*: 14,8 cm x 21 cm

Jumlah Halaman/*Number of Pages* : lxxvi + 614 hal/*pages*

Naskah/*Manuscript*:

BPS Aceh Tamiang

BPS-Statistics of Aceh Tamiang

Penyunting/*Editor*:

BPS Aceh Tamiang

BPS-Statistics of Aceh Tamiang

Gambar Kover/*Cover Design*:

Seksi Integrasi Pengolahan dan Diseminasi Statistik

Section of Integration Processing and Statistics Dissemination

Ilustrasi Kover/*Cover Illustration*:

Seksi Integrasi Pengolahan dan Diseminasi Statistik

Diterbitkan oleh/*Published by*:

©BPS Aceh Tamiang/*BPS-Statistics of Aceh Tamiang*

Dilarang mengumumkan, mendistribusikan, mengomunikasikan, dan/atau menggandakan sebagian atau seluruh isi buku ini untuk tujuan komersil tanpa izin tertulis dari Badan Pusat Statistik.

Prohibited to announce, distribute, communicate, and/or copy part or all of this book for commercial purpose without permission from BPS-Statistics Indonesia.



LAMBANG KABUPATEN ACEH TAMIANG **ACEH TAMIANG SYMBOL**



ARTI LAMBANG KABUPATEN ACEH TAMIANG **THE MEANIANG OF ACEH TAMIANG SYMBOL**

BINGKAI SEGI LIMA

Dengan warna kuning yang diapit oleh warna hijau dapat diartikan kemuliaan dalam kesejahteraan dan kemakmuran sebagai daerah yang dalam kehidupan bernegara berada dibawah dasar falsafah Pancasila dan kehidupan beragama dengan tuntunan rukun Islam yang lima.

PUCOK REBONG

Adalah lambang dan sejarah masyarakat Tamiang yang kekuatan legendanya telah mengikat dalam kehidupan masyarakat sebagai awal dari asal kata Tamiang dan dapat memberi makna kepada suatu pertumbuhan yang kokoh dalam persatuan, hidupnya yang berumpun dapat dicerminkan pada kehidupan bambu, dimana yang muda menjadi benteng pelindung mengelilingi yang lebih tua berada ditengah.

TEPAK SIREH

Adalah lambang adat yang dimiliki oleh 3 (tiga) suku perkauman di Tamiang yaitu Suku Perkauman Aceh, Suku Perkauman Tamiang, dan Suku Perkauman Gayo. Tepak ada lah tempat sireh yang disusun sebagai sempene resam pengiring sembah pembuka madah, ketika kata akan dimulai, sireh sombul disorong dahulu. Sireh juga melambangkan persahabatan dan persaudaraan dimana setiap orang menyodorkan sireh untuk dimakan, berarti perdamaian dan persahabatan kesemuanya merupakan pelambang rukun dan damai mencakup seluruh ruang lingkup tatakrama kehidupan. Peranan tepak yang berisi sireh susun merupakan kelengkapan peradapan dari resam qanun yang tersimpul dalam kate tetuhe “ Mulie Kaom Bersireh Tepak, Kembang Kerabat Manih Bahase “.

KAPAS DAN PADI

Melambangkan kehidupan pertanian yang dapat membawa kepada kemakmuran dalam usaha yang gigih. Pertanian yang merupakan usaha dari sebahagian masyarakat wilayah Tamiang baik dari tanaman keras tahunan seperti kelapa sawit, karet dan lain-lain yang telah memberikan hasil bagi pendapatan daerah

serta tanaman jangka pendek seperti palawija yang mampu membawa kepada kehidupan masyarakat yang makmur dari berbagai hasilnya disamping perluasan areal percontakan sawah baru yang juga membawa arah kemakmuran masyarakat.

MENARA MINYAK

Sebagai lambang dari sumber daya hasil bumi berupa minyak dan gas bumi yang dikelola oleh Perusahaan Tambang Minyak Nasional (Pertamina) milik Pemerintah serta lambang kelautan yang merupakan kekayaan hasil laut, disamping sebagai sarana akses transportasi bagi lalu lintas perdagangan juga adalah sumber yang dapat memberikan kemakmuran masyarakat.

BUKU

Merupakan lambang dari ilmu pengetahuan bagi sumber daya manusia yang dapat meningkatkan kualitas melalui peningkatan minat baca kepada sumber-sumber ilmu pengetahuan.

BINTANG

Adalah lambang dari ketuhanan, dimana masyarakat wilayah Tamiang dalam kehidupannya ta'at dan tunduk dari tuntunan syari'at Islam secara berdampingan dengan adat istiadat Tamiang.

IKATAN YANG MEMPERSATUKAN PADI DAN KAPAS BERJUMLAH DELAPAN IKATAN

Adalah lambang persatuan diantara masyarakat dari 8 (delapan) Kecamatan. Kabupaten Aceh Tamiang mencakup 8 (delapan) Kecamatan yang terdiri dari berbagai etnis dan suku bangsa diantaranya Suku Tamiang, Suku Aceh dan Suku Gayo dimana merupakan suku asli dari wilayah tamiang disamping suku pendatang yang telah menetap di wilayah Kabupaten Aceh Tamiang seperti Jawa, Batak, Minang, Tionghoa dan lain-lain. Semuanya etnis dan suku hidup rukun, damai dan bersatu serta membaaur dengan keberadaan masyarakat asli Tamiang dengan toleransi yang tinggi dan merupakan satu prinsip yang telah diwarisi secara turun temurun dikenal dengan ungkapan " Digoyang Buleh, Dicabut Te'ek ". Toleransi tersebut dibatasi dalam wewenang yang memberikan kebebasan terarah dimana tercermin dalam kate tetuhe " Tande Belang Ade Batahnye, Tande Empus Berantare Paga ".

JUMLAH 2 RIAK AIR DAN TUJUH MENARA MINYAK

Adalah lambang dari hari lahirnya Kabupaten Aceh Tamiang yaitu tanggal 2 Juli 2002. Kabupaten Aceh Tamiang lahir selain dari perjuangan panjang masyarakat Tamiang juga didukung oleh berbagai potensi daerah, diantaranya yang terbesar

adalah Perusahaan Tambang Minyak Nasional (Pertamina) yang memberikan kontribusi besar bagi lahir dan berkembangnya Kabupaten Aceh Tamiang disamping potensi kelautan diantaranya tambak udang dan tambak ikan dan merupakan salah satu aset pendapatan daerah.

17 JUMLAH KAPAS, 8 IKATAN ANTARA PADI DAN KAPAS SERTA 45 BUTIR PADI

Melambungkan Proklamasi Kemerdekaan Republik Indonesia 17 - 8 - 1945.

**BUPATI ACEH TAMIANG
REGENT OF ACEH TAMIANG**



Drs. Meurah Budiman, SH, MH

KEPALA BPS KABUPATEN ACEH TAMIANG
CHIEF STATISTICIAN OF ACEH TAMIANG REGENCY



MUKHTARUDDIN, SE



BUPATI ACEH TAMIANG SAMBUTAN

Dalam rangka meningkatkan pembangunan regional khususnya di wilayah Kabupaten Aceh Tamiang, sangat dibutuhkan data yang akurat dan komprehensif. Dengan keadaan demikian maka diharapkan setiap perencanaan pembangunan dapat dilaksanakan tepat waktu, tepat guna, berkesinambungan dan efektif sehingga sasaran yang diharapkan dapat dicapai secara optimal.

Dengan adanya buku publikasi “Kabupaten Aceh Tamiang Dalam Angka 2023” ini, kami berharap arah dan tujuan pembangunan daerah dapat tercapai semaksimal mungkin dengan dijadikannya buku ini sebagai acuan pokok dalam rangka merencanakan pembangunan daerah.

Kami ucapkan terima kasih kepada semua pihak yang telah membantu dalam rangka menerbitkan publikasi ini, dan kami minta agar selalu meningkatkan kualitas informasi yang disajikan dengan melakukan konfirmasi dan koordinasi dengan Dinas/Instansi/Lembaga terkait.

Diharapkan kegiatan seperti ini akan terus berlanjut, sehingga pada masa-masa yang akan datang dapat diterbitkan berbagai publikasi lainnya dengan jenis data yang beragam, tidak hanya dalam bentuk kuantitatif, akan tetapi juga dalam bentuk kualitatif, sehingga masyarakat pembaca dan para praktisi pembangunan dapat menjadikan Data Pokok Kabupaten Aceh Tamiang ini sebagai rujukan data yang lengkap dan utuh.

Karang Baru, 22 Februari 2023 M
2 Rajab 1444 H

BUPATI ACEH TAMIANG

Drs. Meurah Budiman, Sh, MH



REGENT OF ACEH TAMIANG
GREETING

In order to improving regional development especially in Aceh Tamiang Region, it's very needed a data which have accuracy and comprehensive. With this condition hopefully every each development planning can be done on schedule, preciseable, effective and continual so the development target can reached in optimal.

With this "Aceh Tamiang Regency in Figure, 2023; ", we hope the regional development purpose and direction can be reach as optimal as the goal by use this books as primary reference in order to planning a regional development.

Thanks to all institution who have been participate in order to publish this book, and we hope always improve the quality of information by making confirmation and coordination with related Office/Agency.

We hope this program can be continue, so in the future more other various publication can be created, not only in quantitative but also in qualitative form, so the reader and the development practice can use this book as intact and complete reference.

Karang Baru, 22 Februari 2023 M
2 Rajab 1444 H

BUPATI ACEH TAMIANG

Drs. Meurah Budiman, Sh, MH



KATA PENGANTAR

Dengan penuh rasa syukur kehadiran Allah SWT, berkat rahmat dan ridhonya akhirnya buku "Kabupaten Aceh Tamiang Dalam Angka 2023" dapat diterbitkan. Buku ini berisi beragam data mengenai karakteristik Kabupaten Aceh Tamiang dilihat dari segi geografis, pemerintahan, politik, ekonomi, sosial dan budaya.

Buku ini merupakan hasil kompilasi data-data yang terdapat pada berbagai instansi pemerintahan dalam ruang lingkup Pemerintahan Kabupaten Aceh Tamiang serta data-data utama dari sensus dan survey yang dilaksanakan oleh Badan Pusat Statistik Kabupaten Aceh Tamiang, kemudian disusun dan dibuat publikasinya oleh Badan Pusat Statistik Kabupaten Aceh Tamiang.

Dengan terbitnya Kabupaten Aceh Tamiang Dalam Angka 2023 ini kiranya dapat memberikan Informasi bagi Konsumen Data terutama untuk Perencanaan Pembangunan dan Kebutuhan Data Lainnya. Kepada Semua Staf Badan Pusat Statistik kabupaten Aceh Tamiang dan semua pihak yang telah membantu terbitnya publikasi ini kami menyampaikan penghargaan dan ucapan terima kasih yang sebesar-besarnya.

Walaupun publikasi ini telah disiapkan sebaik-baiknya, barangkali masih ada kekurangan-kekurangan dan kesalahan-kesalahan yang terjadi. Oleh karena itu, kami mohon maaf yang sebesar-besarnya. Dan kami sangat mengharapkan tanggapan, kritik dan saran dari para pembaca untuk menyempurnakan publikasi ini di masa mendatang.

Karang Baru, 22 Februari 2023 M
2 Rajab 1444 H

**Kepala Badan Pusat Statistik
Kabupaten Aceh Tamiang**

Mukhtaruddin, SE
NIP. 19651231 199212 1 002



PREFACE

Thanks to Allah SWT, because His mercy finally "Aceh Tamiang Regency in Figure, 2023" can be published. This book containing a various data about the characteristics of Aceh Tamiang Regency seen from geographic, governance, politics, economics, social and culture.

This book containing data which compiled from many government institution in Aceh Tamiang Region and primary datas from the census and survey conducted by BPS-Statistic of Aceh Tamiang which collected and publish by Aceh Tamiang Central Board of Statistics.

Whit this book we have we can give information for consumer of data, specially for planning the regional development and for other use. Thanks to all staff in Aceh Tamiang Central Boards of Statistics and all who have give contibution in publish this book.

However this publication have been prepared as well as posible, may be still any mistake and wrong in this book. Because that, we hope apologize for that. And we hope response, criticize and suggestion for repairing and make this be better in the future.

Karang Baru, 22 Februari 2023 M
2 Rajab 1444 H

**Kepala Badan Pusat Statistik
Kabupaten Aceh Tamiang**

Mukhtaruddin, SE
NIP. 19651231 199212 1 002

DAFTAR ISI / CONTENTS

	Halaman Page
Kata Pengantar/Preface	xv
Daftar Isi/Contents	xvii
Daftar Tabel/List of Tables	xix
Daftar Gambar/List of Figures	lix
Daftar Singkatan/List of Abbreviations	lxv
Statistik Kunci/Key Statistics	lxvii
1. Geografi dan Iklim/ <i>Geography and Climate</i>	1
2. Pemerintahan/ <i>Government</i>	19
3. Penduduk dan Ketenagakerjaan/ <i>Population and Employment</i>	73
4. Sosial dan Kesejahteraan Rakyat/ <i>Social and Welfare</i>	119
5. Pertanian, Kehutanan, Peternakan, dan Perikanan/ <i>Agriculture, Forestry, Livestock, and Fishery</i>	285
6. Industri, Pertambangan, dan Energi/ <i>Industry, Mining, and Energy</i>	429
7. Pariwisata/ <i>Tourism</i>	455
8. Transportasi dan Komunikasi/ <i>Transportation and Communication</i>	483
9. Perbankan, Koperasi, dan Harga-harga/ <i>Banking, Cooperative, dan Prices</i>	505
10. Pengeluaran Penduduk/ <i>Population Expenditure</i>	535
11. Perdagangan/ <i>Trade</i>	547
12. Sistem Neraca Regional/ <i>System of Regional Accounts</i>	569
13. Perbandingan Antar Kabupaten/Kota/ <i>Regency/Municipal Comparison</i>	591
Sumber Data/Data Sources	611
Penyusun/Drafting Team	613

DAFTAR TABEL/LIST OF TABLES

	Halaman <i>Page</i>
1.1 KEADAAN GEOGRAFI.....	10
GEOGRAPHY CONDITION	10
1.1.1 Luas Daerah dan Jumlah Pulau Menurut Kecamatan di Kabupaten Aceh Tamiang, 2022	10
<i>Total Area and Number of Islands by Subdistrict in Aceh Tamiang Regency, 2022</i>	<i>10</i>
1.1.2 Tinggi Wilayah dan Jarak ke Ibukota Kabupaten Menurut Kecamatan di Kabupaten Aceh Tamiang, 2022	12
<i>Altitude and Distance to the Capital of Regencyity by Subdistrict in Aceh Tamiang Regency, 2022</i>	<i>12</i>
1.1.3 Letak Geografis Seluruh Kecamatan di Kabupaten Aceh Tamiang, 2022	13
<i>Geographic Position of All Subdistrict in Aceh Tamiang Regency, 2022.....</i>	<i>13</i>
1.1.4 Jumlah Sertifikat Diselesaikan di Kabupaten Aceh Tamiang selama Tahun 2022	14
<i>Number of Certificate is Finished In Aceh Tamiang Regency, during 2022</i>	<i>14</i>
1.2 KEADAAN IKLIM	15
CLIMATE CONDITION.....	15
1.2.1 Pengamatan Unsur Iklim Menurut Bulan di Stasiun Meteorologi Malikul Saleh, 2022	15
<i>Observation of Climate Elements By Months at the Malikul Saleh Meteorological Station, 2022</i>	<i>15</i>
1.2.2 Jumlah Curah Hujan dan Hari Hujan di Kabupaten Aceh Tamiang, 2022	18
<i>Amount of Precipitation and Number of Rain Days in Aceh Tamiang Regency, 2022</i>	<i>18</i>
2.1 WILAYAH ADMINISTRATIF	31
ADMINISTRATIVE AREA	31
2.1.1 Jumlah Desa ¹ /Kelurahan Menurut Kecamatan di Kabupaten Aceh	

	Halaman Page
Tamiang, 2018–2022	31
<i>Number of Villages¹/Kelurahan by Subdistrict in Aceh Tamiang Regency, 2018–2022</i>	<i>31</i>
2.2 DEWAN PERWAKILAN RAKYAT DAERAH	32
REGIONAL HOUSE OF REPRESENTATIVE	32
2.2.1 Jumlah Anggota Dewan Perwakilan Rakyat Daerah Menurut Partai Politik dan Jenis Kelamin di Kabupaten Aceh Tamiang, 2022	32
<i>Number of Regional House of Representatives’s Members by Political Parties and Sex in Aceh Tamiang Regency 2022</i>	<i>32</i>
2.2.2 Jumlah Anggota Dewan Perwakilan Rakyat Kabupaten Aceh Tamiang Menurut Fraksi dan Komisi, 2022	33
<i>Number of Aceh Tamiang Regional Parliament Member by Faction and Committee, 2022</i>	<i>33</i>
2.2.3 Nama, Pendidikan, Umur dan Asal Partai Anggota DPRK Aceh Tamiang, 2022	34
<i>Name, Education, Age and Political Parties of Parliament Member in Aceh Tamiang, 2022</i>	<i>34</i>
2.2.4 Jumlah Rapat Dewan Perwakilan Rakyat Kabupaten Aceh Tamiang Tahun 2022	36
<i>Number of Aceh Tamiang Regional Parliament Meeting Period 2022</i>	<i>36</i>
2.2.5 Jumlah Keputusan Dewan Perwakilan Rakyat Kabupaten Aceh Tamiang Menurut Jenisnya, Periode 2022 – 2024	37
<i>Number of Aceh Tamiang Regional Parliament Decisions by Kind of Decisions, Period 2022 – 2024</i>	<i>37</i>
2.3 SUMBER DAYA MANUSIA	38
HUMAN RESOURCES	38
2.3.1 Jumlah Pegawai Negeri Sipil Menurut Jabatan dan Jenis Kelamin di Kabupaten Aceh Tamiang, Desember 2021 dan Desember 2022	38
<i>Number of Civil Servants by Occupation and Sex in Aceh Tamiang Regency, December 2021 dan December 2022</i>	<i>38</i>
2.3.2 Jumlah Pegawai Negeri Sipil Menurut Tingkat Pendidikan dan Jenis Kelamin di Kabupaten Aceh Tamiang, Desember 2021 dan Desember 2022	40

	Halaman Page
<i>Number of Civil Servants by Educational Level and Sex in Aceh Tamiang Regency, Desember 2021 dan Desember 2022</i>	40
2.3.3 Jumlah Pegawai Negeri Sipil Menurut Tingkat Kepangkatan dan Jenis Kelamin di Kabupaten Aceh Tamiang, Desember 2021 dan Desember 2022	42
<i>Number of Civil Servants by Hierarchy and Sex in Aceh Tamiang Regency, Desember 2021 dan Desember 2022</i>	42
2.3.4 Jumlah Pegawai Negeri Sipil Berdasarkan Instansi di Kabupaten Aceh Tamiang menurut Jenis Kelamin, 2022	44
<i>Number of Regional Officer in Aceh Tamiang Regency by Gender, 2022...</i>	44
2.3.5 Jumlah Pegawai Negeri Sipil Daerah Menurut Instansi di Kabupaten Aceh Tamiang menurut Golongan, 2022	47
<i>Number of Regional Officer in Aceh Tamiang Regency by Rank, 2022.....</i>	47
2.3.6 Jumlah Pegawai Negeri Sipil Daerah Berdasarkan Instansi di Kabupaten Aceh Tamiang menurut Tingkat Pendidikan, 2022.....	50
<i>Number of Regional Officer in Aceh Tamiang Regency by Education, 2022</i>	50
2.3.7 Jumlah Pegawai Honor Daerah di Kabupaten Aceh Tamiang menurut Jenis Kelamin, 2022	55
<i>Number of Regional Honorary Officer in Aceh Tamiang Regency by Gender, 2022</i>	55
2.4 KEUANGAN PEMERINTAH.....	58
GOVERNMENT FINANCE	58
2.4.1 Realisasi Pendapatan Pemerintah Kabupaten Aceh Tamiang Menurut Jenis Pendapatan (rupiah), 2019–2022	58
<i>Actual Aceh Tamiang Regency Government Revenues by Kind of Revenues (rupiahs), 2019–2022</i>	58
2.4.2 Realisasi Belanja Pemerintah Kabupaten Aceh Tamiang Menurut Jenis Belanja (rupiah), 2019–2022	60
<i>Actual Aceh Tamiang Regency Government Expenditures by Kind of Expenditures (rupiahs), 2018–2022</i>	60
2.4.3 Target dan Realisasi Penerimaan Pendapatan Pajak Penerangan Jalan di Kabupaten Aceh Tamiang (rupiah), 2021	62

	Halaman Page
<i>Target and Realization of Receipts of Road Lights in Aceh Tamiang Regency (rupiahs), 2021</i>	62
2.4.4 Target dan Realisasi Penerimaan Pendapatan Pajak Reklame di Kabupaten Aceh Tamiang (rupiahs), 2022	63
<i>Target and Realization of Advertising Tax in Aceh Tamiang Regency (rupiahs), 2022</i>	63
2.4.5 Target dan Realisasi Penerimaan Pendapatan Pajak Hotel dan Restoran (Rumah Makan / Warung Kopi) di Kabupaten Aceh Tamiang (rupiah), 2022	64
<i>Target and Realization of Restaurant and Hotel Tax in Aceh Tamiang Regency (rupiahs), 2022</i>	64
2.4.6 Target dan Realisasi Penerimaan Pajak Galian Golongan C di Kabupaten Aceh Tamiang (rupiah), 2022	65
<i>Target and Realization of colletion of excavated naterial clas C in Aceh Tamiang Regency (rupiahs), 2022</i>	65
2.4.7 Rencana dan Realisasi Penerimaan PBB di Kabupaten Aceh Tamiang Menurut Sektor (rupiah), 2022.....	66
<i>Target and Realization of Receipts Soil and Building Tax in Aceh Tamiang Regency by Sector (rupiahs), 2022</i>	66
2.4.8 Target dan Realisasi Penerimaan Pendapatan Pajak Hiburan di Kabupaten Aceh Tamiang (rupiah), 2022	67
<i>Target and Realization of Entertainment Tax in Aceh Tamiang Regency (rupiahs), 2022</i>	67
2.4.9 Pokok Ketetapan PBB Pedesaan dan Perkotaan di Kabupaten Aceh Tamiang Menurut Kecamatan (rupiah), 2021	68
<i>Soil and Building Tax (PBB) for Rural and Urban in Aceh Tamiang by Sub Distric (rupiahs), 2021</i>	68
2.4.10 Target dan Realisasi Penerimaan Pendapatan Retribusi Pelayanan Sampah di Kabupaten Aceh Tamiang (rupiah), 2021	69
<i>Target and Realization of Garbage Service Retribution in Aceh Tamiang Regency (rupiahs), 2021</i>	69
2.4.11 Target dan Realisasi Penerimaan Pendapatan Retribusi Pelayanan Kesehatan di Kabupaten Aceh Tamiang, (rupiah), 2020	70
<i>Target and Realization of Receipts of Health Services in Aceh Tamiang</i>	

	Halaman Page
<i>Regency, 2022 (rupiahs), 2020</i>	70
2.4.12 Rencana dan Realisasi Penerimaan PBB di Kabupaten Aceh Tamiang Menurut Sektor (Ribu Rupiah), 2021	71
<i>Target and Realization of Receipts Soil and Building Tax in Aceh Tamiang Regency by Sector (Thousand rupiahs), 2021</i>	71
2.4.13 Anggaran Pendapatan Pemerintah Desa di Kabupaten Aceh Tamiang Menurut Jenis Pendapatan (rupiah), 2022.....	72
<i>Villages Government Revenues in Aceh Tamiang Regency by Kind of Revenues (rupiahs), 2022</i>	72
3.1 PENDUDUK	85
<i>POPULATION</i>	85
3.1.1 Penduduk, Laju Pertumbuhan Penduduk, Distribusi Persentase Penduduk, Kepadatan Penduduk, Rasio Jenis Kelamin Penduduk Menurut Kecamatan di Kabupaten Aceh Tamiang, 2021-2022.....	85
<i>Population, Population Growth Rate, Percentage Distribution of Population, Population Density, and Population Sex Ratio by Subdistrict in Aceh Tamiang Regency, 2021-2022</i>	85
3.1.2 Jumlah Penduduk Menurut Kelompok Umur dan Jenis Kelamin di Kabupaten Aceh Tamiang, 2022.....	88
<i>Population by Age Group and Sex in Aceh Tamiang Regency, 2022</i>	88
3.1.3 Jumlah Penduduk Laki-laki Kabupaten Aceh Tamiang Menurut Kelompok Umur, 2022	89
<i>Population Number of Male in Aceh Tamiang Regency by Age Group, 2022</i>	89
3.1.4 Jumlah Penduduk Perempuan Kabupaten Aceh Tamiang Menurut Kelompok Umur, 2022	92
<i>Population Number of Female in Aceh Tamiang Regency by Age Group, 2022</i>	92
3.1.5 Jumlah Penduduk Kabupaten Aceh Tamiang Menurut Kelompok Umur, 2022.....	95
<i>Population Number in Aceh Tamiang Regency by Age Group, 2022</i>	95
3.1.6 Jumlah Kematian Balita ¹ Dan Kematian Dewasa Menurut Jenis Kelamin Berdasarkan Kecamatan di Kabupaten Aceh Tamiang Tahun	

	Halaman Page
2021	98
<i>Number of Toddler and Adult Deaths by Gender by Subdistrict in Aceh Tamiang Regency in 2021</i>	<i>98</i>
3.1.7 Jumlah Penduduk Masuk Dan Penduduk Keluar Berdasarkan Kecamatan Di Kabupaten Aceh Tamiang Tahun 2022	99
<i>Number of Incoming and Outgoing Population Subdistrict in Aceh Tamiang, 2022</i>	<i>99</i>
3.1.8 Jumlah Realisasi Penerbitan Akta Pencatatan Sipil di Kabupaten Aceh Tamiang Tahun 2022	100
<i>Total Realization of Issuance of Civil Registration Certificate in Aceh Tamiang, 2022</i>	<i>100</i>
3.1.9 Jumlah Realisasi Penerbitan Akta Kelahiran Pencatatan Sipil di Kabupaten Aceh Tamiang Tahun 2022	101
<i>Total Realization of Birth Certificate Issuance for Civil Registration in Aceh Tamiang Regency in 2022</i>	<i>101</i>
3.1.10 Jumlah Realisasi Penerbitan Akta Kematian Pencatatan Sipil di Kabupaten Aceh Tamiang Tahun 2022	103
<i>Total Realization of the Issuance of Death Deeds for Civil Registration in Aceh Tamiang Regency in 2022</i>	<i>103</i>
3.1.11 Jumlah Pengurusan Akte Kelahiran per bulan menurut jenis kategori kelahiran ¹ di Kabupaten Aceh Tamiang Tahun 2022	105
<i>Number of Birth Certificate Arrangements per month according to the type of birth category in Aceh Tamiang by 2022</i>	<i>105</i>
3.2 KETENAGAKERJAAN	106
EMPLOYMENT	106
3.2.1 Jumlah Penduduk Berumur 15 Tahun Keatas Menurut Jenis Kegiatan Selama Seminggu yang Lalu dan Jenis Kelamin di Kabupaten Aceh Tamiang, 2022	106
<i>Population Aged 15 Years and Over by Type of Activity During The Previous Week and Sex in Aceh Tamiang Regency, 2022</i>	<i>106</i>
3.2.2 Penduduk Berumur 15 Tahun ke Atas Menurut Pendidikan Tertinggi yang Ditamatkan dan Jenis Kegiatan Selama Seminggu yang Lalu di Kabupaten Aceh Tamiang, 2022	107

<i>Population 15 Years of Age and Over by Educational Attainment and Type of Activity During the Previous Week in Aceh Tamiang Regency, 2022</i>	107
3.2.3 Penduduk Berumur 15 Tahun Ke Atas yang Bekerja Selama Seminggu yang Lalu Menurut Status Pekerjaan Utama dan Jenis Kelamin di Kabupaten Aceh Tamiang, 2022.....	109
<i>Population 15 Years of Age and Over who Worked During The Previous Week by Main Employment Status and Sex in Aceh Tamiang Regency, 2022</i>	109
3.2.4 Informasi Pasar Tenaga Kerja Kabupaten Aceh Tamiang, 2022	110
<i>Information of Labor Market in Aceh Tamiang Regency, 2022</i>	110
3.2.5 Banyaknya Pencari Kerja Terdaftar di Kabupaten Aceh Tamiang Menurut Umur, 2022	111
<i>Number of Registered Job Seekers in Aceh Tamiang Regency by Age, 2022</i>	111
3.2.6 Pencari Kerja Terdaftar, Lowongan Kerja Terdaftar, dan Penempatan/ Pemenuhan Tenaga Kerja Kabupaten Aceh Tamiang Menurut Kecamatan 2022	112
<i>Number of Registered Job Applicants, Registered Job Vacancies, and Placement of Workers Aceh Tamiang Regency by Subdistricts 2022</i>	112
3.2.7 Jumlah Organisasi Pekerja (SPSI), Anggota dan Perusahaan di Kabupaten Aceh Tamiang Menurut Lapangan Usaha, 2022.....	113
<i>Number of Labor Organization, Member & Company in Aceh Tamiang Regency by Work Fields, 2022</i>	113
3.2.8 Jumlah Peserta Pelatihan Keterampilan Instiusional pada Loka Kerja Usaha Kecil & Menengah Menurut Jenis Pelatihan di Kabupaten Aceh Tamiang, 2022	114
<i>Number of Instiusional Training Competitor at Small and Medium Industry By kinds of Training in Aceh Tamiang Regency, 2022</i>	114
3.3 IMIGRASI	116
IMMIGRATION	116
3.3.1 Kegiatan Keimigrasian pada Kantor Imigrasi Kota Langsa, 2019-2022.	116
<i>Imigration Activity at Imigration Office in Langsa City, 2019-2022</i>	116

	Halaman Page
3.3.2 Jumlah Warga Negara Asing Berdiam Tetap menurut Wilayah Kerja Kantor Imigrasi Langsa, 2022	117
<i>Number of Foreign Citizens Stayed at Immigration Office in Langsa City, 2022</i>	<i>117</i>
3.3.3 Jumlah Warga Negara Asing Berdiam Sementara di Kabupaten Aceh Tamiang yang Terdaftar di Kantor Imigrasi Langsa, 2022	118
<i>Number of Foreign Citizens Domiciled in Aceh Tamiang Regency who Registered at Immigration Office in Langsa City, 2022</i>	<i>118</i>
4.1 PENDIDIKAN	128
EDUCATION.....	128
4.1.1 Jumlah Sekolah, Guru, dan Murid Taman Kanak-Kanak (TK) di Bawah Kementerian Pendidikan dan Kebudayaan Menurut Kecamatan di Kabupaten Aceh Tamiang, 2021/2022 dan 2022/2023	128
<i>Number of Schools, Teachers, and Pupils in Kindergarten Under The Ministry of Education and Culture by Subdistrict in Aceh Tamiang Regency, 2021/2022 and 2022/2023</i>	<i>128</i>
4.1.2 Jumlah Sekolah, Guru, dan Murid Raudatul Athfal (RA) di Bawah Kementerian Agama Menurut Kecamatan di Kabupaten Aceh Tamiang, 2021/2022 dan 2022/2023.....	131
<i>Number of Schools, Teachers, and Pupils in Raudatul Athfal (RA) Under The Ministry of Religious Affairs by Subdistrict in Aceh Tamiang Regency, 2021/2022 and 2022/2023</i>	<i>131</i>
4.1.3 Jumlah Sekolah, Guru, dan Murid Sekolah Dasar (SD) di Bawah Kementerian Pendidikan dan Kebudayaan Menurut Kecamatan di Kabupaten Aceh Tamiang, 2021/2022 dan 2022/2023	132
<i>Number of Schools, Teachers, and Pupils in Primary Schools Under The Ministry of Education and Culture by Subdistrict in Aceh Tamiang Regency, 2021/2022 and 2022/2023</i>	<i>132</i>
4.1.4 Jumlah Sekolah, Guru, dan Murid Madrasah Ibtidaiyah (MI) di Bawah Kementerian Agama Menurut Kecamatan Menurut Kecamatan di Kabupaten Aceh Tamiang, 2021/2022 dan 2022/2023	135
<i>Number of Schools, Teachers, and Pupils in Madrasah Ibtidaiyah (MI) Under The Ministry of Religious Affairs by Subdistrict in Aceh Tamiang Regency, 2021/2022 and 2022/2023.....</i>	<i>135</i>

4.1.5 Jumlah Sekolah, Guru, dan Murid Sekolah Menengah Pertama (SMP) di Bawah Kementerian Pendidikan dan Kebudayaan Menurut Kecamatan di Kabupaten Aceh Tamiang, 2021/2022 dan 2022/2023...	138
<i>Number of Schools, Teachers, and Pupils in Junior High Schools Under The Ministry of Education and Culture by Subdistrict in Aceh Tamiang Regency, 2021/2022 and 2022/2023</i>	138
4.1.6 Jumlah Sekolah, Guru, dan Murid Madrasah Tsanawiyah (MTs) di Bawah Kementerian Agama Menurut Kecamatan di Kabupaten Aceh Tamiang, 2021/2022 dan 2022/2023.....	141
<i>Number of Schools, Teachers, and Pupils in Madrasah Tsanawiyah (MTs) Under The Ministry of Religious Affairs by Subdistrict in Aceh Tamiang Regency, 2021/2022 and 2022/2023</i>	141
4.1.7 Jumlah Sekolah, Guru, dan Murid Sekolah Menengah Atas (SMA) di Bawah Kementerian Pendidikan dan Kebudayaan Menurut Kecamatan di Kabupaten Aceh Tamiang, 2021/2022 dan 2022/2023...	144
<i>Number of Schools, Teachers, and Pupils in Senior High Schools Under The Ministry of Education and Culture by Subdistrict in Aceh Tamiang Regency, 2021/2022 and 2022/2023</i>	144
4.1.8 Jumlah Sekolah, Guru, dan Murid Sekolah Menengah Kejuruan (SMK) di Bawah Kementerian Pendidikan dan Kebudayaan Menurut Kecamatan di Kabupaten Aceh Tamiang, 2021/2022 dan 2022/2023...	147
<i>Number of Schools, Teachers, and Pupils in Vocational High Schools Under The Ministry of Education and Culture by Subdistrict in Aceh Tamiang Regency, 2021/2022 and 2022/2023</i>	147
4.1.9 Jumlah Sekolah, Guru, dan Murid Madrasah Aliyah (MA) di Bawah Kementerian Agama Menurut Kecamatan di Kabupaten Aceh Tamiang, 2021/2022 dan 2022/2023.....	150
<i>Number of Schools, Teachers, and Pupils in Madrasah Aliyah (MA) Under the Ministry of Religious Affairs by Subdistrict in Aceh Tamiang Regency, 2021/2022 and 2022/2023</i>	150
4.1.10 Jumlah Desa ¹ /Kelurahan yang Memiliki Fasilitas Sekolah Menurut Kecamatan dan Tingkat Pendidikan di Kabupaten Aceh Tamiang, 2019–2021	153
<i>Number of Villages¹/Kelurahan Having Educational Facilities by Subdistrict and Educational Level in Aceh Tamiang Regency, 2019–2021</i>	153

4.1.1 Angka Partisipasi Murni (APM) dan Angka Partisipasi Kasar (APK) Menurut Jenjang Pendidikan di Kabupaten Aceh Tamiang, 2021 dan 2022	158
<i>Net Participation Rates and Gross Participation Rates by Educational Level in Aceh Tamiang Regency, 2021 and 2022</i>	<i>158</i>
4.1.12 Persentase penduduk berumur 7-24 tahun menurut status pendidikan dan jenis kelamin di Kabupaten Aceh Tamiang, 2022	160
<i>Percentage of population aged 7-24 years by education status and gender in Aceh Tamiang District, 2022.....</i>	<i>160</i>
4.1.13 Persentase Penduduk Berumur 15 Tahun ke Atas yang Melek Huruf Menurut Kelompok Umur di Kabupaten Aceh Tamiang, 2021 dan 2022	161
<i>Percentage of Literate People Aged 15 Years and Over by Age Group in Aceh Tamiang Regency, 2021 and 2022.....</i>	<i>161</i>
4.2 KESEHATAN	162
HEALTH	162
4.2.1 Jumlah Desa ¹ /Kelurahan Yang Memiliki Sarana Kesehatan Menurut Kecamatan di Kabupaten Aceh Tamiang, 2019–2021	162
<i>Number of Villages¹/Kelurahan Having Health Facilities by Subdistrict in Aceh Tamiang Regency, 2019–2021</i>	<i>162</i>
4.2.2 Jumlah Tenaga Kesehatan Menurut Kecamatan, 2022	168
<i>Number of Medical Personnel by Subdistrict, 2022.....</i>	<i>168</i>
4.2.3 Jumlah Dokter yang Bertugas Menurut Puskesmas/Intansi di Kabupaten Aceh Tamiang, 2022	169
<i>Number of Doctor which Worked by Public Health Center/Institution in Aceh Tamiang Regency, 2022.....</i>	<i>169</i>
4.2.4 Jumlah Kasus Penyakit Menurut Kecamatan di Kabupaten Aceh Tamiang 2022	170
<i>Number of Disease Cases by subdistrict and Type of Disease in Aceh Tamiang 2022</i>	<i>170</i>
4.2.5 Jumlah Rumah Sakit Umum, Rumah Sakit Khusus, Rumah Sakit/ Rumah Bersalin, Puskesmas, Klinik/Balai Kesehatan, Posyandu, dan Polindes Menurut Kecamatan, 2021 dan 2022	172
<i>Number of General Hospital, Special Hospital, Maternity Hospital and</i>	

	Halaman Page
<i>Public Health Center, Medical Clinic, Integrated Service Post, Village maternity Cottage by Subdistrict, 2021 and 2022</i>	172
4.2.6 Jumlah Pelayanan Kesehatan Menurut Puskesmas di Kabupaten Aceh Tamiang, 2022	175
<i>Number of Medical Service by Public Health Center in Aceh Tamiang Regency, 2022</i>	175
4.2.7 Jumlah Sarana Pelayanan Kesehatan Menurut Kecamatan di Kabupaten Aceh Tamiang, 2022	176
<i>Number of Health Services Facilities by Subdistrict in Aceh Tamiang Regency, 2022</i>	176
4.2.8 Jumlah Desa dan Sarana Posyandu Menurut Puskesmas di Kabupaten Aceh Tamiang, 2022	177
<i>Number of Villages and Posyandu Facilities by Public Health Center in Aceh Tamiang Regency, 2022.....</i>	177
4.2.9 Jumlah Sarana Posyandu, Jumlah Kunjungan Bayi dan Balita dengan KMS ¹ Menurut Kecamatan di Kabupaten Aceh Tamiang, 2022.....	178
<i>Number of Posyandu, Total Baby and Infant Visit with KMS¹ by Subdistrict in Aceh Tamiang Regency, 2022.....</i>	178
4.2.10 Jumlah Persalinan, Bayi Lahir Hidup dan Mati Menurut Kecamatan di Kabupaten Aceh Tamiang, 2022	179
<i>Number of Childbirth, Baby Live at Birth and Baby Death at Birth by Subdistrict in Aceh Tamiang Regency, 2022.....</i>	179
4.2.11 Jumlah Bayi Lahir Hidup Berdasarkan Jenis Kelamin Menurut Puskesmas di Kabupaten Aceh Tamiang, 2022	180
<i>Number of Baby Life at Birth According Gender by Public Health Center in Aceh Tamiang Regency, 2022</i>	180
4.2.12 Jumlah Bayi Lahir Mati Berdasarkan Jenis Kelamin Menurut Puskesmas di Kabupaten Aceh Tamiang, 2022	181
<i>Number of Death at Birth According Gender by Public Health Center in Aceh Tamiang Regency, 2022.....</i>	181
4.2.13 Jumlah Kematian Bayi Umur 0-28 Hari Berdasarkan Jenis Kelamin Menurut Puskesmas di Kabupaten Aceh Tamiang, 2022.....	182
<i>Number of Baby Death 0-28 Days Age According Gender by Public Health Center in Aceh Tamiang Regency, 2022.....</i>	182

	Halaman Page
4.2.14 Jumlah Kematian Bayi Umur 0-1 Tahun Berdasarkan Jenis Kelamin Menurut Puskesmas di Kabupaten Aceh Tamiang, 2022.....	183
<i>Number of Baby Death 0-1 Year Age According Gender by Public Health Center in Aceh Tamiang Regency, 2022.....</i>	183
4.2.15 Jumlah Pelayanan Ibu Hamil Menurut Puskesmas di Kabupaten Aceh Tamiang, 2022	184
<i>Number of Pregnancy Services by Public Health Center in Aceh Tamiang Regency, 2022</i>	184
4.2.16 Jumlah Kematian Ibu Maternal Menurut Puskesmas di Kabupaten Aceh Tamiang, 2022	185
<i>Number of Maternal Mortality by Public Health Center in Aceh Tamiang Regency, 2022</i>	185
4.2.17 Jumlah Balita Menurut Kecamatan di Kabupaten Aceh Tamiang, 2022	186
<i>Number of Infant by Subdistrict in Aceh Tamiang Regency, 2022.....</i>	186
4.2.18 Perkiraan Jumlah Persalinan dan Persalinan yang di Tolong Tenaga Kesehatan Menurut Puskesmas di Kabupaten Aceh Tamiang, 2022	187
<i>Number of Birth Estimate Helped by Paramedics by Public Health Center in Aceh Tamiang Regency, 2022</i>	187
4.2.19 Jumlah Pelayanan Imunisasi Menurut Puskesmas di Kabupaten Aceh Tamiang, 2022	188
<i>Number of Immune Services by Public Health Center in Aceh Tamiang Regency, 2022</i>	188
4.2.20 Jumlah Pasien Rumah Sakit, 2022	189
<i>Hospital Patient Number in Hospital, 2022</i>	189
4.2.21 Jumlah Tenaga Medis Menurut Status Kepegawaian di Rumah Sakit Umum Daerah, 2022.....	193
<i>Number of Medical Servants by Employment Status in Regional General Hospital, 2022</i>	193
4.2.22 Jumlah Tenaga Paramedis Menurut Status Kepegawaian di Rumah Sakit Umum Daerah, 2022.....	194
<i>Number of Paramedical Servants by Employment Status in Regional General Hospital, 2022</i>	194
4.2.23 Jumlah Tenaga Para Medis Non Perawatan Menurut Status	

	Halaman Page
Kepegawaian di Rumah Sakit Umum Daerah, 2022	195
<i>Number of Medical Servants Non Nurses by Employment Status in Regional General Hospital, 2022</i>	<i>195</i>
4.2.24 Jumlah Tenaga Non Medis Menurut Status Kepegawaian di Rumah Sakit Umum Daerah, 2022.....	197
<i>Number of Non Medical Servants by Employment Status in Regional General Hospital, 2022</i>	<i>197</i>
4.2.25 Jumlah Pelayanan Ibu Hamil di Rumah Sakit Umum Daerah, 2022.....	200
<i>Number of Pregnancy Services in Regional General Hospital, 2022</i>	<i>200</i>
4.2.26 Jumlah Peserta Keluarga Berencana Baru di Rumah Sakit Umum Daerah, 2022	201
<i>Number of New Family Planning Member in Regional General Hospital, 2022</i>	<i>201</i>
4.2.27 Kegiatan Kebidanan Pada Rumah Sakit Umum Daerah, 2022.....	202
<i>Activity of Perinatology at Regional General Hospital, 2022</i>	<i>202</i>
4.2.28 Kegiatan Perinatologi Menurut Kelahiran Hidup di Rumah Sakit Umum Daerah, 2022.....	203
<i>Activity of Perinatology by Live at Birth in Regional General Hospital, 2022</i>	<i>203</i>
4.2.29 Jumlah Kematian Bayi menurut Penyebabnya di Rumah Sakit Umum Daerah, 2022.....	204
<i>Number of Baby Death Rate by Caused in Regional General Hospital, 2022</i>	<i>204</i>
4.2.30 Jumlah Pelayanan Kesehatan di Rumah Sakit Umum Daerah, 2022....	205
<i>Number of Medical Services in Regional General Hospital, 2022.....</i>	<i>205</i>
4.2.31 Kinerja Umum Rumah Sakit Umum Daerah, 2022	206
<i>Generally Performance in Regional General Hospital, 2022</i>	<i>206</i>
4.2.32 Jumlah Pasien Rawat Jalan Berdasarkan Poliklinik di Rumah Sakit Umum Daerah, 2022.....	207
<i>Number of Outpatient by Polyclinic in Regional General Hospital, 2022 ...</i>	<i>207</i>
4.2.33 Sepuluh Urutan Penyakit Terbanyak Pasien Rawat Jalan di Rumah Sakit Umum Daerah, 2022.....	208

	Halaman Page
<i>The Most Ten Disease of Outpatient in Regional General Hospital, 2022 ..</i>	208
4.2.34 Sepuluh Urutan Penyakit Terbanyak Pasien Rawat Inap di Rumah Sakit Umum Daerah, 2022.....	209
<i>The Most Ten Disease of Inpatient in Regional General Hospital, 2022.....</i>	209
4.2.35 Jumlah Pasien Rawat Inap Berdasarkan Bulan, Jenis Kelamin Pasien di Rumah Sakit Umum Daerah, 2022.....	210
<i>Number of Inpatient by Month, Sex of Patient in Regional General Hospital, 2022</i>	210
4.2.36 Jumlah Kematian Menurut Bulan di Rumah Sakit Umum Daerah, 2022	211
<i>Number of Death by Month in Regional General Hospital, 2022.....</i>	211
4.2.37 Jumlah Pelayanan Laboratorium Menurut Jenis Pemeriksaan di Rumah Sakit Umum Daerah, 2022	212
<i>Number of Laboratory Services by Kinds of Investigation in Regional General Hospital, 2022</i>	212
4.2.38 Jumlah Pelayanan Rehabilitasi Medik di Rumah Sakit Umum Daerah, 2022	213
<i>Number of Medic Rehabilitation Services in Regional General Hospital, 2022</i>	213
4.2.39 Jumlah Pelayanan Radiologi di Rumah Sakit Umum Daerah, 2022.....	214
<i>Number of Radiology Services in Regional General Hospital, 2022</i>	214
4.2.40 Jumlah Pelayanan Bedah di Rumah Sakit Umum Daerah, 2022	215
<i>Number of Surgery Services in Regional General Hospital, 2022</i>	215
4.2.41 Jumlah Peserta Keluarga Berencana Baru Menurut Kecamatan di Kabupaten Aceh Tamiang, 2022.....	216
<i>Number of New Family Planning Member by Subdistrict in Aceh Tamiang Regency, 2022</i>	216
4.2.42 Jumlah Pasangan Usia Subur di Kabupaten Aceh Tamiang Menurut Keikutsertaan Dalam Program KB, 2022.....	217
<i>Number of Fertile Age Couple in Aceh Tamiang Regency by Participation of Family Planning Program, 2022</i>	217
4.2.43 Jumlah Pasangan Usia Subur dan Peserta KB Aktif Menurut Kecamatan di Kabupaten Aceh Tamiang, 2022.....	218

	Halaman Page
<i>Number of Eligible Couples and Family Planning by Subdistrict in Aceh Tamiang Regency, 2022</i>	218
4.2.44 Jumlah Kelompok Balita dan Alat Permainan Edukatif di Kabupaten Aceh Tamiang, 2022	220
<i>Number of Under 5th Population's Group and Educational Playing Tools in Aceh Tamiang Regency, 2022</i>	220
4.2.45 Jumlah Klinik Keluarga Berencana (KKB) dan Pos Pelayanan Keluarga Berencana Desa (PPKBD) Menurut Kecamatan di Kabupaten Aceh Tamiang, 2022	221
<i>Number of Family Planning Clinics and Village Family Planning Service Units by Subdistrict in Aceh Tamiang Regency, 2022</i>	221
4.2.46 Jumlah Keluarga di Kabupaten Aceh Tamiang Menurut Tingkat Kesejahteraan, 2022	222
<i>Number of EHouseholds in Aceh Tamiang Regency by Prosperity Level, 2022</i>	222
4.3 AGAMA DAN SOSIAL LAINNYA	223
RELIGION AND OTHER SOCIAL AFFAIRS.....	223
4.3.1 Jumlah Penduduk Menurut Kecamatan dan Agama yang Dianut di Kabupaten Aceh Tamiang, 2022	223
<i>Population by Subdistrict and Religion in Aceh Tamiang Regency, 2022</i> ..	223
4.3.2 Jumlah Tempat Peribadatan Menurut Kecamatan di Kabupaten Aceh Tamiang, 2022	224
<i>Number of Places of Worship by Subdistrict in Aceh Tamiang Regency, 2022</i>	224
4.3.3 Jumlah Desa ¹ /Kelurahan yang Mengalami Bencana Alam ² Menurut Kecamatan di Kabupaten Aceh Tamiang, 2019, 2020, dan 2021	225
<i>Number of Villages¹/Kelurahan that Had Natural Disaster² by Subdistrict in Aceh Tamiang Regency, 2020, 2021, and 2021</i>	225
4.3.4 Jumlah Bencana Kebakaran Menurut Kecamatan di Kabupaten Aceh Tamiang, 2022	228
<i>Number Of Fire Disaster by Subdistricts in Aceh Tamiang Regency, 2022.</i>	228
4.3.5 Jumlah Bencana Banjir Menurut Kecamatan di Kabupaten Aceh Tamiang, 2022	229

	Halaman Page
<i>Number Of Floods Disaster by Subdistricts in Aceh Tamiang Regency, 2022</i>	229
4.3.6 Jumlah Bencana Angin Kencang / Puting Menurut Kecamatan di Kabupaten Aceh Tamiang, 2022.....	230
<i>Number Of Tornado Disaster by Subdistricts in Aceh Tamiang Regency, 2022</i>	230
4.3.7 Jumlah Bencana Tanah Longsor Menurut Kecamatan di Kabupaten Aceh Tamiang, 2022.....	231
<i>Number Of Slided Disaster by Subdistricts in Aceh Tamiang Regency, 2022</i>	231
4.3.8 Jumlah Desa/Kelurahan Yang Mengalami Bencana Kekeringan Menurut Kecamatan di Kabupaten Aceh Tamiang, 2022.....	232
<i>Number of Villages that Had Dryness Disaster² by Subdistrict In Aceh Tamiang Regency, 2022</i>	232
4.3.9 Jumlah Permohonan Nikah di Kabupaten Aceh Tamiang, 2022.....	233
<i>Number of Marriage Application in Aceh Tamiang Regency, 2022</i>	233
4.3.10 Jumlah Permohonan Rujuk di Kabupaten Aceh Tamiang, 2022.....	234
<i>Number of Reconciliation Application In Aceh Tamiang Regency, 2022....</i>	234
4.3.11 Jumlah Permohonan Cerai di Kabupaten Aceh Tamiang, 2022.....	235
<i>Number of Divorce Application in Aceh Tamiang Regency, 2022</i>	235
4.3.12 Faktor-faktor Penyebab Terjadinya Perceraian di Kabupaten Aceh Tamiang, 2022	236
<i>Factors Causing Divorce in Aceh Tamiang Regency, 2022</i>	236
4.3.13 Jumlah Jemaah Haji yang Diberangkat ke Tanah Suci Mekah Menurut Kecamatan, 2022.....	237
<i>Number of Moslems Pilgrims Departed to the Holy Land of Mecca by Subdistrict, 2022</i>	237
4.3.14 Jumlah Jamaah Haji Gagal Berangkat Menurut Kecamatan di Kabupaten Aceh Tamiang, 2022.....	238
<i>Number of Undepartured Moslems Pilgrims by Subdistrict in Aceh Tamiang Regency, 2022</i>	238
4.3.1 Jumlah Tanah Waqaf di Kabupaten Aceh Tamiang, 2022.....	239
<i>Number of Waqaf Lands in Aceh Tamiang Regency, 2022</i>	239

	Halaman Page
4.3.16Jumlah Penyuluh Agama Islam di Kabupaten Aceh Tamiang, 2022	240
<i>Number of Religion of Islam Educators in Aceh Tamiang Regency, 2022 ..</i>	<i>240</i>
4.3.17Pelanggaran Syari'at Islam Menurut Qanun No.11 tahun 2002 (Tentang Aqidah, Ibadah dan Syi'ar Islam) di Kabupaten Aceh Tamiang, 2022	241
<i>Number of Violation Islamic Ordinance by Qanun No.11, 2002 in Aceh Tamiang Regency, 2022</i>	<i>241</i>
4.3.18Pelanggaran Syari'at Islam Menurut Qanun No.11 tahun 2002 (Tentang Aqidah, Ibadah dan Syi'ar Islam) di Kabupaten Aceh Tamiang, 2022	242
<i>Number of Violation Islamic Ordinance by Qanun No.11, 2002 in Aceh Tamiang Regency, 2022</i>	<i>242</i>
4.3.19Pelanggaran Syari'at Islam Menurut Qanun No.06 tahun 2015 pasal 15 (Tentang Khamar dan Sejenisnya) di Kabupaten Aceh Tamiang Tahun 2022	243
<i>Number of Violation Islamic Ordinance by Qanun No.06 Article 15, 2015 in Aceh Tamiang Regency, 2022</i>	<i>243</i>
4.3.2Pelanggaran Syari'at Islam Menurut Qanun No.6 tahun 2015 Pasal 18 (Tentang Maisir / Perjudian dan Sejenisnya) di Kabupaten Aceh Tamiang Tahun 2022.....	244
<i>Number of Violation Islamic Ordinance by Qanun No.06 Article 18, 2015 in Aceh Tamiang Regency, 2022</i>	<i>244</i>
4.3.21Pelanggaran Syari'at Islam Menurut Qanun No.06 tahun 2015 Pasal 23 (Tentang Khalwat Mesum) di Kabupaten Aceh Tamiang, 2022	245
<i>Number of Violation Islamic Ordinance by Qanun No.06, 2015 Article 23 in Aceh Tamiang Regency, 2022</i>	<i>245</i>
4.3.2Pelanggaran Syari'at Islam Menurut Qanun No.06 tahun 2015 Pasal 25 (Tentang Ikhtilath dan Sejenisnya) di Kabupaten Aceh Tamiang, 2022	246
<i>Number of Violation Islamic Ordinance by Qanun No.06, 2015 Article 25 in Aceh Tamiang Regency, 2022</i>	<i>246</i>
4.3.23Pelanggaran Syari'at Islam Menurut Qanun No.06 tahun 2015 Pasal 33 (Tentang Zina dan Sejenisnya) di Kabupaten Aceh Tamiang, 2022 .	247
<i>Number of Violation Islamic Ordinance by Qanun No.06, 2015 Article 33</i>	

	Halaman Page
<i>in Aceh Tamiang Regency, 2022</i>	247
4.3.24 Jumlah Perkara Pidana di Kejaksaan Negeri Kuala Simpang, 2022.....	248
<i>Number of Criminal Cases in Kuala Simpang Country Judiciaries, 2022</i>	248
4.3.25 Jumlah Perkara Lalu Lintas di Kejaksaan Negeri Kuala Simpang, 2022	249
<i>Number of Traffic Cases in Kuala Simpang Country Judiciaries, 2022</i>	249
4.3.26 Jumlah Perkara Narkoba di Kejaksaan Negeri Kuala Simpang, 2022 ...	250
<i>Number of Drug Cases in Kuala Simpang Country Judiciaries, 2022</i>	250
4.3.27 Jumlah Penyandang Masalah Kesejahteraan Sosial (PMKS) Kabupaten Aceh Tamiang, 2022	251
<i>Number of Person Problem of Social Prosperity in Aceh Tamiang Regency, 2022</i>	251
4.3.28 Jumlah Penyandang Masalah Kesejahteraan Sosial (PMKS) Menurut Kecamatan Kabupaten Aceh Tamiang, 2022	252
<i>Number of Person Problem of Social Prosperity by Sub District in Aceh Tamiang Regency, 2022</i>	252
4.3.29 Jumlah Organisasi Kemasyarakatan yang Terdaftar di Kabupaten Aceh Tamiang, 2022	258
<i>Number of Community Organization that As Listed In Aceh Tamiang Regency, 2022</i>	258
4.3.3 Jumlah Organisasi Kemasyarakatan yang Terdaftar di Kabupaten Aceh Tamiang, 2022	259
<i>Number of Community Organization that As Listed In Aceh Tamiang Regency, 2022</i>	259
4.3.3 Jumlah Tenaga Da'i Wilayah Perbatasan dan Kecamatan di Kabupaten Aceh Tamiang, 2022	260
<i>Number of Da'i in Border Areas and Districts in Aceh Tamiang Regency, 2022</i>	260
4.3.32 Jumlah Gugatan Perkara Perdata di Pengadilan Negeri Kualasimpang, 2022	261
<i>Number of Accusation Civil Cases in Kualasimpang Country Court, 2022.</i>	261
4.3.33 Jumlah Gugatan Sederhana Perkara Perdata di Pengadilan Negeri Kualasimpang, 2022	262
<i>Number of Accusation Civil Cases in Kualasimpang Country Court, 2022.</i>	262

	Halaman Page
4.3.34Jumlah Permohonan Perkara Perdata di Pengadilan Negeri Kualasimpang, 2022	263
<i>Number of Accusation Civil Cases in Kualasimpang Country Court, 2022.</i>	263
4.3.35Jumlah Permohonan Konsinyasi Perkara Perdata di Pengadilan Negeri Kualasimpang, 2022	264
<i>Number of Accusation Civil Cases in Kualasimpang Country Court, 2022</i>	264
4.3.36Jumlah Perkara Narkotika di Pengadilan Negeri Kualasimpang, 2022	265
<i>Number of Accusation Civil Cases in Kualasimpang Country Court, 2022.</i>	265
4.3.37Jumlah Perkara Pidana Biasa di Pengadilan Negeri Kualasimpang, 2022	266
<i>Number of Accusation Civil Cases in Kualasimpang Country Court, 2022.</i>	266
4.3.38Jumlah Perkara Pidana Cepat di Pengadilan Negeri Kualasimpang, 2022	267
<i>Number of Accusation Civil Cases in Kualasimpang Country Court, 2022.</i>	267
4.3.39Jumlah Perkara Pidana Lalu Lintas di Pengadilan Negeri Kualasimpang, 2022	268
<i>Number of Accusation Civil Cases in Kualasimpang Country Court, 2022.</i>	268
4.3.40Jumlah Perkara Pidana Anak di Pengadilan Negeri Kualasimpang, 2022	269
<i>Number of Accusation Civil Cases in Kualasimpang Country Court, 2022.</i>	269
4.3.41Jumlah Pelanggaran Hukum di Kabupaten Aceh Tamiang, 2022	270
<i>Number of Crimes In Aceh Tamiang Regency, 2022</i>	270
4.3.42Banyaknya Tindakan Kriminalitas per Jenis Kasus di Kabupaten Aceh Tamiang, 2022	271
<i>Number of Crime by Kind of Cases in Aceh Tamiang Regency, 2022</i>	271
4.3.4Perkembangan Tindakan Kriminalitas per Jenis Kasus Menurut Keberadaan Polsek di Kabupaten Aceh Tamiang, 2022	274
<i>Number of Crime Cases Development in Aceh Tamiang Regency, 2022 ..</i>	274
4.3.44Perkembangan Tindakan Kriminalitas per Jenis Kasus di Kabupaten Aceh Tamiang, 2022	278
<i>Number of Crime Cases Development in Aceh Tamiang Regency, 2022 ..</i>	278
4.3.45Jumlah Tindak Pidana Menurut Kepolisian Sektor di Kabupaten	

	Halaman Page
Aceh Tamiang, 2022	280
<i>Number of Reported Criminal Cases by Subdistrict Police Office in Aceh Tamiang Regency, 2022</i>	<i>280</i>
4.3.46 Jumlah Narapidana di Lembaga Pemasyarakatan Kelas IIB Kuala Simpang menurut Bulan, 2022	281
<i>Number of Prisoner in Kuala Simpang Prison Office Class II B by Month, 2022</i>	<i>281</i>
4.3.47 Jumlah Narapidana di Lembaga Pemasyarakatan Kelas IIB Kuala Simpang Menurut Kasus, 2022	282
<i>Number of Prisoner in Kuala Simpang Prison Office Class II B by Cases, 2022</i>	<i>282</i>
4.4 KEMISKINAN.....	283
<i>POVERTY</i>	<i>283</i>
4.4.1 Garis Kemiskinan, Jumlah, dan Persentase Penduduk Miskin di Kabupaten Aceh Tamiang, 2014–2022.....	283
<i>Poverty Line, Number, and Percentage of Poor People in Aceh Tamiang Regency, 2014–2022</i>	<i>283</i>
4.4.2 Indeks Kedalaman Kemiskinan dan Indeks Keparahan Kemiskinan di Kabupaten Aceh Tamiang, 2014–2022.....	284
<i>Poverty Gap Index and Poverty Severity Index in Aceh Tamiang Regency, 2014–2022</i>	<i>284</i>
5.1 HORTIKULTURA.....	294
<i>HORTICULTURE</i>	<i>294</i>
5.1.1 Luas Panen Tanaman Sayuran Menurut Kecamatan dan Jenis Tanaman di Kabupaten Aceh Tamiang (ha), 2022	294
<i>Production of Vegetables by Subdistrict and Kind of Plant in Aceh Tamiang Regency (ha), 2022</i>	<i>294</i>
5.1.2 Produksi Tanaman Sayuran Menurut Kecamatan dan Jenis Tanaman di Kabupaten Aceh Tamiang (kuintal), 2022	303
<i>Production of Vegetables by Subdistrict and Kind of Plant in Aceh Tamiang Regency (quintal), 2022.....</i>	<i>303</i>
5.1.3 Luas Panen Tanaman Sayuran dan Buah-buahan Semusim Menurut Jenis Tanaman di Kabupaten Aceh Tamiang (ha), 2021–2022	312

	<i>Harvested Area of Seasonal Vegetables and Fruits by Kind of Plant in Aceh Tamiang Regency (ha), 2021–2022.....</i>	312
5.1.4	Produksi Tanaman Sayuran dan Buah-buahan Semusim Menurut Jenis Tanaman di Kabupaten Aceh Tamiang (kuintal), 2021–2022	314
	<i>Production of Seasonal Vegetables and Fruits by Kind of Plant in Aceh Tamiang Regency (quintal), 2021–2022</i>	314
5.1.5	Luas Panen Tanaman Biofarmaka Menurut Kecamatan dan Jenis Tanaman di Kabupaten Aceh Tamiang (m2),2022	316
	<i>Harvested Area of Medicinal Plants by Subdistrict and Kind of Plant in Aceh Tamiang Regency (m2), 2022</i>	316
5.1.6	Produksi Tanaman Biofarmaka Menurut Kecamatan dan Jenis Tanaman di Kabupaten Aceh Tamiang (kg), 2022.....	322
	<i>Production of Medicinal Plants by Subdistrict and Kind of Plant in Aceh Tamiang Regency (kg), 2022.....</i>	322
5.1.7	Luas Panen Tanaman Biofarmaka Menurut Jenis Tanaman di Kabupaten Aceh Tamiang, 2022.....	328
	<i>Luas Panen Tanaman Biofarmaka Menurut Jenis Tanaman in Aceh Tamiang Regency, 2022</i>	328
5.1.8	Produksi Tanaman Biofarmaka Menurut Jenis Tanaman di Kabupaten Aceh Tamiang, 2022.....	329
	<i>Produksi Tanaman Biofarmaka Menurut Jenis Tanaman in Aceh Tamiang Regency, 2022</i>	329
5.1.9	Produksi Buah-buahan Menurut Kecamatan dan Jenis Tanaman di Kabupaten Aceh Tamiang (kuintal), 2022	330
	<i>Production of Fruits by Subdistrict and Kind of Plant in Aceh Tamiang Regency (quintal), 2022</i>	330
5.1.10	Produksi Buah–Buahan dan Sayuran Tahunan Menurut Jenis Tanaman di Kabupaten Aceh Tamiang, 2022	339
	<i>Production of Fruits and Vegetables by Kind of Plant in Aceh Tamiang Regency, 2022</i>	339
5.1.11	Jumlah Produksi Kunyit di Kabupaten Aceh Tamiang Menurut Kecamatan Tahun 2022.....	341
	<i>Number of Turmeric Production in Aceh Tamiang By Sub District, 2022 ...</i>	341

	Halaman Page
5.1.12 Jumlah Produksi Jahe di Kabupaten Aceh Tamiang Menurut Kecamatan, 2022	342
<i>Number of Ginger Production in Aceh Tamiang Regency By Sub District, 2022.....</i>	<i>342</i>
5.1.13 Jumlah Produksi Tanaman Sayur Mayur di Kabupaten Aceh Tamiang, 2022	343
<i>Number of Vegetables Plant Production in Aceh Tamiang, 2022.....</i>	<i>343</i>
5.1.14 Jumlah Produksi Tanaman Buah-Buahan di Kabupaten Aceh Tamiang, 2022	344
<i>Number of Fruit Plant Production in Aceh Tamiang, 2022.....</i>	<i>344</i>
5.1.15 Luas Panen, Produktivitas, dan Produksi Padi Menurut Kecamatan (ha), 2022	345
<i>Harvested Area, Productivity, dan Production of Corn by Subdistrict (ha), 2022</i>	<i>345</i>
5.1.16 Luas Panen, Produktivitas, dan Produksi Jagung Menurut Kecamatan (ha), 2022.....	346
<i>Harvested Area, Productivity, dan Production of Corn by Subdistrict (ha), 2022</i>	<i>346</i>
5.1.17 Luas Panen, Produktivitas, dan Produksi Kacang Tanah Menurut Kecamatan (ha), 2022.....	347
<i>Harvested Area, Productivity, dan Production of Peanut by Subdistrict (ha), 2022</i>	<i>347</i>
5.1.18 Luas Panen, Produktivitas, dan Produksi Kacang Hijau Menurut Kecamatan (ha), 2022.....	348
<i>Harvested Area, Productivity, dan Production of Green Bean by Subdistrict (ha), 2022</i>	<i>348</i>
5.1.19 Luas Panen, Produktivitas, dan Produksi Kacang Kedelai Menurut Kecamatan (ha), 2022.....	349
<i>Harvested Area, Productivity, dan Production of Soybean by Subdistrict (ha), 2022</i>	<i>349</i>
5.1.20 Luas Panen, Produktivitas, dan Produksi Ubi Kayu Menurut Kecamatan (ha), 2022.....	350
<i>Harvested Area, Productivity, dan Production of Cassava by Subdistrict</i>	

	Halaman Page
(ha), 2022	350
5.1.21 Luas Panen, Produktivitas, dan Produksi Ubi Jalar Menurut Kecamatan (ha), 2022.....	351
<i>Harvested Area, Productivity, dan Production of Sweet Pottatoe by Subdistrict (ha), 2022</i>	<i>351</i>
5.1.22 Data Dasar dan Kondisi Prasarana Irigasi di Kabupaten Aceh Tamiang, 2022	352
<i>Database and Condition of Irrigation Infrastucture in Aceh Tamiang Regency, 2022.....</i>	<i>352</i>
5.1.2 Realisasi Penggunaan Pestisida Untuk Tanaman Padi di Kabupaten Aceh Tamiang, 2022	354
<i>Realization of Pesticide for Paddy in Aceh Tamiang Regency, 2022.....</i>	<i>354</i>
5.1.24 Jumlah Alat Pertanian di Kabupaten Aceh Tamiang, 2022.....	355
<i>Number of Agriculture Equipment in Aceh Tamiang Regency, 2022</i>	<i>355</i>
5.1.25 Jumlah Kelompok Tani Nelayan di Kabupaten Aceh Tamiang, 2022..	356
<i>Number of Farmer Group in Aceh Tamiang Regency, 2022.....</i>	<i>356</i>
5.1.26 Jumlah Penyuluh Pertanian di Kabupaten Aceh Tamiang, 2022.....	357
<i>Number of Agriculture Education in Aceh Tamiang Regency, 2022.....</i>	<i>357</i>
5.1.27 Jumlah Gabungan Kelompok Tani (Gapoktan) di Kabupaten Aceh Tamiang, 2022	358
<i>Number of Farmer Groups Combined in Aceh Tamiang Regency, 2022</i>	<i>358</i>
5.1.28 Jumlah Balai Penyuluh Pertanian (BPP) di Kabupaten Aceh Tamiang, 2022	361
<i>Number of Agriculture Extention Center in Aceh Tamiang Regency, 2022</i>	<i>361</i>
5.1.29 Luas Lahan Sawah Berdasarkan Jenis Pengairan Menurut Kecamatan di Kabupaten Aceh Tamiang (ha), 2022.....	362
<i>Rice Fields Area According Irrigation Type by Subdistrict in Aceh Tamiang Regency(ha), 2022</i>	<i>362</i>
5.1.30 Luas Panen, Produksi dan Konsumsi Beras di Kabupaten Aceh Tamiang Tahun 2019, 2020, dan 2021	363
<i>Harvested Area, Production and Konsumption Rice in Aceh Tamiang Regency 2019, 2020, and 2021</i>	<i>363</i>

	Halaman Page
5.2 PERKEBUNAN	364
ESTATE CROPS	364
5.2.1 Luas Areal Tanaman Perkebunan Menurut Kecamatan dan Jenis Tanaman di Kabupaten Aceh Tamiang (ha), 2021 dan 2022.....	364
<i>Planted Area of Estate Crops by Subdistrict and Type of Crops in Aceh Tamiang Regency (ha), 2021 and 2022.....</i>	364
5.2.2 Produksi Perkebunan Menurut Kecamatan dan Jenis Tanaman di Kabupaten Aceh Tamiang (ton), 2021 dan 2022.....	368
<i>Production of Estate by Subdistrict and Type of Crops in Aceh Tamiang Regency (ton), 2021 and 2022</i>	368
5.2.3 Luas Areal Tanaman Perkebunan Rakyat Menurut Jenis Tanaman di Kabupaten Aceh Tamiang (Ribuan ha), 2022	372
<i>Planted Area of Smallholders Estates by Type of Crops in Aceh Tamiang Regency (Thousands ha), 2022</i>	372
5.2.4 Produksi Perkebunan Rakyat Menurut Jenis Tanaman di Kabupaten Aceh Tamiang (Ribuan ton), 2020 - 2022.....	373
<i>Production of Smallholder Estate Crops by Type of Crops in Aceh Tamiang Regency (Thousands ton), 2020 - 2022.....</i>	373
5.2.5 Jumlah Produksi Kelapa Sawit di Kabupaten Aceh Tamiang Menurut Kecamatan, 2022	374
<i>Number of Palm Tree Production in Aceh Tamiang Regency By Sub District, 2022</i>	374
5.2.6 Jumlah Produksi Karet di Kabupaten Aceh Tamiang Menurut Kecamatan, 2022	375
<i>Number of Rubber Production in Aceh Tamiang Regency By Sub District, 2022</i>	375
5.2.7 Jumlah Produksi Kelapa di Kabupaten Aceh Tamiang Menurut Kecamatan, 2022	376
<i>Number of Coconut Production in Aceh Tamiang Regency By Sub District, 2022</i>	376
5.2.8 Jumlah Produksi Pinang di Kabupaten Aceh Tamiang Menurut Kecamatan, 2022	377
<i>Number of Areca Production in Aceh Tamiang Regency By Sub District,</i>	

	Halaman Page
2022.....	377
5.2.9 Jumlah Produksi Sagu di Kabupaten Aceh Tamiang Menurut Kecamatan, 2022	378
<i>Number of Sagoo Production in Aceh Tamiang Regency By Sub District, 2022.....</i>	<i>378</i>
5.2.10 Jumlah Produksi Aren di Kabupaten Aceh Tamiang Menurut Kecamatan, 2022	379
<i>Number of Sugar Palm Production in Aceh Tamiang Regency By Sub District, 2022</i>	<i>379</i>
5.2.11 Jumlah Produksi Kopi di Kabupaten Aceh Tamiang Menurut Kecamatan, 2022	380
<i>Number of Coffee Production in Aceh Tamiang Regency By Sub District, 2022.....</i>	<i>380</i>
5.2.12 Jumlah Produksi Coklat di Kabupaten Aceh Tamiang Menurut Kecamatan, 2022	381
<i>Number of Chocolate Production in Aceh Tamiang Regency By Sub District, 2022</i>	<i>381</i>
5.2.13 Jumlah Produksi Perusahaan Kelapa Sawit di Kabupaten Aceh Tamiang, 2022	382
<i>Number of Palm Tree Company Production in Aceh Tamiang Regency, 2022.....</i>	<i>382</i>
5.2.14 Jumlah Produksi Perusahaan Karet di Kabupaten Aceh Tamiang, 2022	384
<i>Number of Rubber Company Production in Aceh Tamiang Regency, 2022.....</i>	<i>384</i>
5.2.15 Jumlah Produksi Nilam di Kabupaten Aceh Tamiang Menurut Kecamatan, 2022	385
<i>Number of Patchouli Production in Aceh Tamiang Regency By Sub District, 2022</i>	<i>385</i>
5.3 PETERNAKAN	386
LIVESTOCK	386
5.3.1 Jumlah Populasi Hewan Ternak di Kabupaten Aceh Tamiang Menurut Kecamatan, 2022.....	386

	Halaman Page
<i>Number of Livestock Population in Aceh Tamiang By Sub District, 2022..</i>	386
5.3.2 Jumlah Populasi Hewan Ternak Sapi di Kabupaten Aceh Tamiang Menurut Jenisnya (ekor), 2022.....	387
<i>Number of Livestock Population of Cow in Aceh Tamiang by Spesies, 2022.....</i>	387
5.3.3 Jumlah Populasi Hewan Ternak Kerbau di Kabupaten Aceh Tamiang Menurut Jenisnya (ekor), 2022.....	388
<i>Number of Livestock Population of Buffalow in Aceh Tamiang by Spesies, 2022</i>	388
5.3.4 Jumlah Populasi Hewan Ternak Kambing di Kabupaten Aceh Tamiang Menurut Jenisnya (ekor), 2022.....	389
<i>Number of Livestock Population of Goat in Aceh Tamiang by Spesies, 2022.....</i>	389
5.3.5 Jumlah Populasi Hewan Ternak Domba di Kabupaten Aceh Tamiang Menurut Jenisnya (ekor), 2022.....	390
<i>Number of Livestock Population of Sheep in Aceh Tamiang by Spesies, 2022.....</i>	390
5.3.6 Jumlah Populasi Hewan Ternak Ayam Kampung di Kabupaten Aceh Tamiang Menurut Jenisnya (ekor), 2022.....	391
<i>Number of Livestock Population of Chicken in Aceh Tamiang by Spesies, 2022</i>	391
5.3.7 Jumlah Populasi Hewan Ternak Itik di Kabupaten Aceh Tamiang Menurut Jenisnya (ekor), 2022.....	392
<i>Number of Livestock Population of Duck in Aceh Tamiang by Spesies, 2022.....</i>	392
5.3.8 Jumlah Populasi Unggas di Kabupaten Aceh Tamiang Menurut Kecamatan, 2022	393
<i>Number of Poultry Population in Aceh Tamiang By Sub District, 2022.....</i>	393
5.3.9 Jumlah Pemotongan Hewan Ternak di Kabupaten Aceh Tamiang Menurut Kecamatan, 2022.....	394
<i>Number of Livestock Slaughtering in Aceh Tamiang By Sub District, 2022.....</i>	394
5.3.10 Jumlah Produksi Daging Ternak di Kabupaten Aceh Tamiang	

	Halaman Page
Menurut Kecamatan (Ton), 2022	395
<i>Number of Meat Production in Aceh Tamiang By Sub District (Ton), 2022.....</i>	<i>395</i>
5.3.11 Jumlah Produksi Telur (ton) dan Susu (liter) di Kabupaten Aceh Tamiang Menurut Kecamatan, 2022	396
<i>Number of Egg (ton) and Milk (liter) Production in Aceh Tamiang By Sub District, 2022</i>	<i>396</i>
5.3.12 Jumlah RPH dan RPU/TPU di Kabupaten Aceh Tamiang, 2022.....	397
<i>Number of RPH and RPU/TPU in Aceh Tamiang, 2022.....</i>	<i>397</i>
5.3.13 Situasi Umum Penyakit Menular Ternak di Kabupaten Aceh Tamiang, 2022	398
<i>Generally Condition of Contaminate Livestock Disease in Aceh Tamiang Regency, 2022.....</i>	<i>398</i>
5.3.14 Jumlah Pemakaian Obat-obatan dalam Pelayanan Kesehatan Ternak di Kabupaten Aceh Tamiang, 2022	399
<i>Number of Medicine Used at Livestock Health Services in Aceh Tamiang Regency, 2022.....</i>	<i>399</i>
5.3.15 Daftar Penyakit Yang Menyerang Ternak Besar dan Tindakan Penanganannya di Kabupaten Aceh Tamiang, 2022	400
<i>List of Attack Disease of Big Livestock and Its Handling Action in Aceh Tamiang Regency, 2022.....</i>	<i>400</i>
5.4 PERIKANAN	401
<i>FISHERY</i>	<i>401</i>
5.4.1 Luas Lahan Perikanan Produktif di Kabupaten Aceh Tamiang Menurut Kecamatan, 2022.....	401
<i>Fisheries Field Area in Aceh Tamiang By Sub District, 2022.....</i>	<i>401</i>
5.4.2 Jumlah Produksi Perikanan di Kabupaten Aceh Tamiang Menurut Kecamatan, 2022 (ton).....	402
<i>Number of Fish Production in Aceh Tamiang By Sub District, 2022 (ton)..</i>	<i>402</i>
5.4.3 Produksi dan Nilai Produksi Ikan Hasil Perikanan Laut di Kabupaten Aceh Tamiang Menurut Kecamatan, 2022	403
<i>Sea Fishing Production and Value in Aceh Tamiang Regency by Sub Distric, 2022.....</i>	<i>403</i>

	Halaman Page
5.4.4 Produksi dan Nilai Produksi Ikan Hasil Perikanan Laut Menurut Jenis Ikan di Kabupaten Aceh Tamiang Tahun 2022.....	404
<i>Sea Fishing Production and Value in Aceh Tamiang Regency by Sub Distric, 2022.....</i>	404
5.4.5 Produksi dan Nilai Produksi Udang Hasil Perikanan Laut Menurut Kecamatan di Kabupaten Aceh Tamiang Tahun 2022.....	408
<i>Sea Shrimp Production and Value by Sub Distric in Aceh Tamiang, 2022</i>	408
5.4.6 Produksi dan Nilai Produksi Udang Hasil Perikanan Laut Menurut Jenis Udang di Kabupaten Aceh Tamiang Tahun 2022.....	409
<i>Sea Shrimp Production and Value by Type of Shrimp in Aceh Tamiang, 2022.....</i>	409
5.4.7 Produksi dan Nilai Produksi Binatang Berkulit Keras Hasil Perikanan Laut di Kabupaten Aceh Tamiang Menurut Kecamatan, 2022	410
<i>Sea Hard Skin Animal Production and Value in Aceh Tamiang Regency by Sub Distric, 2022</i>	410
5.4.8 Produksi dan Nilai Produksi Binatang Berkulit Keras Hasil Perikanan Laut di Kabupaten Aceh Tamiang Menurut Jenis Hewan, 2022.....	411
<i>Sea Hard Skin Animal Production and Value in Aceh Tamiang Regency by Type of Animal, 2022</i>	411
5.4.9 Produksi dan Nilai Produksi Binatang Berkulit Lunak Hasil Perikanan Laut di Kabupaten Aceh Tamiang Menurut Kecamatan, 2022	412
<i>Mollusca Production and Value in Aceh Tamiang Regency by Sub Distric, 2022.....</i>	412
5.4.10 Produksi dan Nilai Produksi Binatang Berkulit Lunak Hasil Perikanan Laut Menurut Jenis Hewan di Kabupaten Aceh Tamiang Tahun 2022.	413
<i>Mollusca Production Production and Value by Type of Animal in Aceh Tamiang, 2022.....</i>	413
5.4.11 Jumlah Perahu di Kabupaten Aceh Tamiang Menurut Jenisnya Tahun 2022	414
<i>Number of Ship in Aceh Tamiang Regency by Type, 2022</i>	414
5.4.12 Jumlah Armada, Nelayan dan Produksi Tangkap di Kabupaten Aceh Tamiang, 2022	415
<i>Number of Marine, Fisher and Capture Fishery in Aceh Tamiang</i>	

	Halaman Page
<i>Regency, 2022</i>	415
5.4.13 Jumlah Perahu di Kabupaten Aceh Tamiang Menurut Jenis Alat Tangkapnya Tahun 2022	416
<i>Number of Ship in Aceh Tamiang Regency by Type of Fishery Tools, 2022</i>	416
5.4.14 Jumlah Unit Penangkapan Perikanan Tangkap di Kabupaten Aceh Tamiang Menurut Jenis Alat Tangkap, 2022	418
<i>Number of Capture Fishery Unit in Aceh Tamiang Regency by Type of Fishery Tools, 2022</i>	418
5.4.15 Jumlah Perahu/Kapal Perikanan Laut di Kabupaten Aceh Tamiang Menurut Kategori Perahu/Kapal, 2022	420
<i>Number of Sea Fishing Boats in Aceh Tamiang Regency by Category of Boats, 2022</i>	420
5.4.16 Jumlah Rumah Tangga Perikanan Tangkap di Kabupaten Aceh Tamiang Menurut Kecamatan, 2022	422
<i>Number of Fish Capture Household in Aceh Tamiang Regency by Sub Distric, 2022</i>	422
5.4.17 Produksi Perikanan Tangkap di Kabupaten Aceh Tamiang Menurut Kecamatan, 2022	423
<i>Production of Fish Capture Household in Aceh Tamiang Regency by Sub District, 2022</i>	423
5.4.18 Jumlah Produksi Perikanan Budidaya Tambak di Kabupaten Aceh Tamiang Menurut Kecamatan (Kg), 2022	424
<i>Number of Aquaculture Ponds Production in Aceh Tamiang Regency By Sub District, 2022</i>	424
5.4.19 Jumlah Produksi Perikanan Darat Budidaya Kolam di Kabupaten Aceh Tamiang Menurut Kecamatan (Kg), 2022	425
<i>Number of Land Aquaculture Production in Aceh Tamiang Regency By Sub District, 2022</i>	425
5.4.20 Volume Ekspor Komoditi Perikanan Ke Luar Aceh Tamiang di Kabupaten Aceh Tamiang, 2022.....	427
<i>Exspor Volume of Fishery Commodity out of Aceh Tamiang in Aceh Tamiang Regency, 2022</i>	427
6.1 INDUSTRI, PERTAMBANGAN, DAN ENERGI	438

INDUSTRY, MINING, AND ENERGY	438
6.1.1 Daya Terpasang, Produksi, dan Distribusi Listrik PT. PLN (Persero) pada Cabang/Ranting PLN Menurut Kecamatan di Kabupaten Aceh Tamiang, 2022	438
<i>Installed Electricity Power, Production, and Distribution of PT. PLN (Persero) at PLN Branch by Subdistrict in Aceh Tamiang Regency, 2022...</i>	438
6.1.2 Jumlah Pelanggan Listrik Menurut Kecamatan di Kabupaten Aceh Tamiang, 2022	439
<i>Number of Electricity Customers by Subdistrict in Aceh Tamiang Regency, 2022</i>	439
6.1.3 Jumlah Pelanggan dan Air yang Disalurkan Menurut Kecamatan di Kabupaten Aceh Tamiang, 2022	440
<i>Number of Customers and Distributed Water by Subdistrict in Aceh Tamiang Regency, 2022</i>	440
6.1.4 Jumlah Pelanggan dan Air yang Disalurkan Menurut Jenis Pelanggan di Kabupaten Aceh Tamiang, 2022	441
<i>Number of Customers and Distributed Water by Type of Customers in Aceh Tamiang Regency, 2022</i>	441
6.1.5 Banyaknya Unit Instalasi Pengolahan Air (IPA) di Kabupaten Aceh Tamiang Menurut Kecamatan, 2022	442
<i>Number of Unit of Water Treatment Palnt in Aceh Tamiang Regency by Subdistrict, 2022</i>	442
6.1.6 Banyaknya Pelanggan dan Air yang Disalurkan oleh PDAM di Kabupaten Aceh Tamiang Menurut Golongan, 2022	443
<i>Number of Customer and Water Distributed by PDAM in Aceh Tamiang Regency by Customer Classification, 2022</i>	443
6.1.7 Banyaknya Air yang Disalurkan Setiap Bulan di Kabupaten Aceh Tamiang, 2022	444
<i>Number of Amount of Water Distributed Per Month in Aceh Tamiang Regency, 2022</i>	444
6.1.8 Keadaan Keuangan Perusahaan Daerah Air Minum Tirta Tamiang di Kabupaten Aceh Tamiang, 2022	445
<i>Financial Condition of PDAM Tirta Tamiang in Aceh Tamiang Regency, 2022</i>	445

	Halaman Page
6.1.9 Jumlah Panjang Pipa Jaringan PDAM Tirta Tamiang Tahun 2016 - 2022	446
<i>Total Length of Network Pipe for PDAM Tirta Tamiang, 2016- 2022</i>	<i>446</i>
6.1.10 Jumlah Perusahaan/Usaha Industri di Kabupaten Aceh Tamiang Menurut Kecamatan, 2022	448
<i>Number of Industry Company/Effort in Aceh Tamiang Regency</i>	<i>448</i>
<i>by Sub District, 2022</i>	<i>448</i>
6.1.11 Jumlah Perusahaan/Usaha Industri di Kabupaten Aceh Tamiang Menurut Lapangan Usaha, 2022	449
<i>Number of Industry Company/Effort in Aceh Tamiang Regency</i>	<i>449</i>
<i>by Work Fields, 2022</i>	<i>449</i>
6.1.12 Jumlah Unit Usaha Industri Kecil Formal dan Non Formal di Kabupaten Aceh Tamiang, 2022	450
<i>Number of Formal and Non Formal Small Industries in Aceh Tamiang Regency, 2022</i>	<i>450</i>
6.1.13 Jumlah Tenaga Kerja Industri Kecil Formal dan Non Formal di Kabupaten Aceh Tamiang, 2022	451
<i>Number of Labors at Formal and Non Formal Small Industries in Aceh Tamiang Regency, 2022</i>	<i>451</i>
6.1.14 Jumlah Usaha Menengah Kecil di Kabupaten Aceh Tamiang Menurut Kecamatan, 2021-2022	452
<i>Number of Small Middle Industries in Aceh Tamiang Regency by Sub District, 2020- 2022</i>	<i>452</i>
6.1.15 Jumlah Nilai Produksi, Investasi Industri Kecil Formal dan Non Formal di Kabupaten Aceh Tamiang Menurut Kecamatan, 2022	453
<i>Number of Value of Production, Formal and Non formal of Small Industries in Aceh Tamiang Regency by Sub District, 2022</i>	<i>453</i>
6.1.16 Jumlah Nilai Investasi, Investasi Industri Kecil Formal dan Non Formal di Kabupaten Aceh Tamiang Menurut Kecamatan, 2022	454
<i>Number of Value of Investmen, Formal and Non formal of Small Industries in Aceh Tamiang Regency by Sub District, 2022</i>	<i>454</i>
7.1 Jumlah Rumah Makan/Restoran Menurut Kecamatan di Kabupaten Aceh Tamiang, 2020–2022	462

	<i>Number of Restaurants by Subdistrict in Aceh Tamiang Regency, 2019–2022</i>	462
7.2	Tingkat Penghunian Kamar (TPK) Hotel di Kabupaten Aceh Tamiang, 2021	463
	<i>Occupancy Rate (TPK) of Hotels in Aceh Tamiang District, 2022</i>	463
7.3	Data Objek Wisata di Kabupaten Aceh Tamiang, 2022	464
	<i>Natural Tourism Object In Aceh Tamiang Regency, 2022</i>	464
7.4	Data Restoran dan Rumah Makan di Kabupaten Aceh Tamiang, 2022.	476
	<i>Number of Restoran in Aceh Tamiang Regency, 2022</i>	476
8.1	TRANSPORTASI	490
	TRANSPORTATION	490
8.1.1	Panjang Jalan ¹ Menurut Tingkat Kewenangan Pemerintahan di Kabupaten Aceh Tamiang (km), 2020-2022	490
	<i>Length of Roads¹ by Level of Government Authority Aceh Tamiang Regency (km), 2020-2022</i>	490
8.1.2	Panjang Jalan Menurut Jenis Permukaan Jalan di Kabupaten Aceh Tamiang (km), 2020-2022	491
	<i>Length of Roads by Type of Road Surface Aceh Tamiang Regency (km), 2020-2022</i>	491
8.1.3	Panjang Jalan Menurut Kondisi Jalan di Kabupaten Aceh Tamiang (km), 2020-2022.....	492
	<i>Length of Roads by Condition of Roads Aceh Tamiang Regency (km), 2020-2022</i>	492
8.1.4	Panjang Jalan, Kondisi dan Jenis Permukaan Menurut Kewenangan Pemerintah kabupaten Berdasarkan Kecamatan di Kabupaten Aceh Tamiang (km) , 2022	493
	<i>Length, Condition and Surface of Roads According to Regency Government Authorities by District in Aceh Tamiang Regency (km), 2022</i>	493
8.1.5	Jumlah dan Panjang Jembatan di Kabupaten Aceh Tamiang Menurut Kondisi Jembatan, 2021*	495
	<i>Number and Length of Bridges in Aceh Tamiang Regency According to Bridge Conditions, 2021*</i>	495
8.1.6	Jumlah Kendaraan di Kabupaten Aceh Tamiang Menurut Status	

	Halaman Page
Kepemilikan, 2020-2022.....	497
<i>Number of Vehicles in Aceh Tamiang Regency by Property Status, 2020-2022.....</i>	<i>497</i>
8.1.7 Jumlah Kendaraan di Kabupaten Aceh Tamiang Menurut Status Kepemilikan, 2022	498
<i>Number of Vehicles in Aceh Tamiang Regency by Property Status, 2022 ..</i>	<i>498</i>
8.1.8 Jumlah Terminal Bus Antar Kota Dalam Daerah dan Antar Provinsi / Kabupaten di Kabupaten Aceh Tamiang, 2022	499
<i>Number of Bus Terminal in Regional and Between Province / District in Aceh Tamiang Regency, 2022.....</i>	<i>499</i>
8.1.9 Jumlah Kendaraan yang Telah Diuji dan Uang Pendapatan di Kabupaten Aceh Tamiang, 2022	500
<i>Number of Vehicles Tested and Registration Fee in Aceh Tamiang Regency, 2022.....</i>	<i>500</i>
8.2 KOMUNIKASI	501
COMMUNICATION	501
8.2.1 Jumlah Kantor Pos Pembantu Menurut Kecamatan di Kabupaten Aceh Tamiang, 2019-2022.....	501
<i>Number of Post Offices Subsidiaries by Subdistrict Aceh Tamiang Regency, 2019-2022.....</i>	<i>501</i>
8.2.2 Jumlah Surat Kilat Khusus yang Dikirim dan Diterima dalam Wilayah Kerja PT Pos Indonesia di Kabupaten Aceh Tamiang, 2022	502
<i>Number of Special Registered Letter Send and Received in Aceh Tamiang Regency, 2022.....</i>	<i>502</i>
8.2.3 Jumlah Paket Pos yang Dikirim dan Diterima dalam Wilayah Kerja PT Pos Indonesia di Kabupaten Aceh Tamiang, 2022	503
<i>Number of Packet Post Send and Received in Aceh Tamiang Regency, 2022.....</i>	<i>503</i>
8.2.4 Jumlah Pengiriman dan Pembayaran Wesel Pos dalam Wilayah Kerja PT Pos Indonesia di Kabupaten Aceh Tamiang, 2022	504
<i>Number of Money Order Received and Sent Out in Aceh Tamiang Regency, 2022.....</i>	<i>504</i>
9.1 KOPERASI	513

	Halaman Page
COOPERATION	513
9.1.1 Jumlah Koperasi Aktif Menurut Kecamatan di Kabupaten Aceh Tamiang, 2019-2022.....	513
<i>Number of Active Cooperative by Subdistrict Aceh Tamiang Regency, 2019-2022</i>	<i>513</i>
9.1.2 Jumlah Koperasi Menurut Jenis Koperasi dan Kecamatan di Kabupaten Aceh Tamiang, 2022	515
<i>Number of Cooperative by Kind of Cooperative and Subdistrict Aceh Tamiang Regency, 2022</i>	<i>515</i>
9.2 PERBANKAN	516
BANKING	516
9.2.1 Banyaknya Transaksi Bank Aceh Syariah di Kabupaten Aceh Tamiang, (Juta Rupiah) 2021-2022.....	516
<i>Number of Transaction of Syariah Aceh Bank In Aceh Tamiang Regency, (Million IDR) 2021-2022</i>	<i>516</i>
9.2.2 Banyaknya Transaksi BRI Syariah (BRIS) di Kabupaten Aceh Tamiang, (Juta Rupiah) 2021	518
<i>Number of Transaction of BRI Syariah In Aceh Tamiang Regency, (Million IDR) 2021</i>	<i>518</i>
9.2.3 Banyaknya Transaksi Bank Mandiri dan Bank Mandiri Syariah di Kabupaten Aceh Tamiang, (Juta Rupiah) 2021	519
<i>Number of Transaction of Mandiri Bank and Mandiri Syariah Bank in Aceh Tamiang Regency, (Million IDR) 2021</i>	<i>519</i>
9.2.4 Posisi Dana Rupiah Berupa Giro, Deposito, dan Tabungan pada Bank Umum Pemerintah di Kabupaten Aceh Tamiang (Juta Rupiah) 2021 ...	520
<i>Outstanding Funds for Demand, Time, and Saving Deposits of Government Banks in Aceh Tamiang Regency (Millions Rupiahs) 2021</i>	<i>520</i>
9.2.5 Posisi Dana Rupiah Berupa Giro, Deposito, dan Tabungan pada Bank Swasta di Kabupaten Aceh Tamiang (Juta Rupiah) 2021	521
<i>Outstanding of Funds for Demand, Time, and Saving Deposits of Government Banks in Aceh Tamiang Regency (Millions Rupiahs) 2021</i>	<i>521</i>
9.2.6 Posisi Dana Rupiah Berupa Giro, Deposito, dan Tabungan pada Bank Umum di Kabupaten Aceh Tamiang (Juta Rupiah) 2021	522

	Halaman Page
<i>Outstanding of Funds for Demand, Time, and Saving Deposits of Commercial Banks in Aceh Tamiang Regency (Millions Rupiahs) 2021.....</i>	522
9.2.7 Posisi Pinjaman yang Diberikan oleh Bank Umum Pemerintah dan Swasta untuk Proyek yang berlokasi di Kabupaten Aceh Tamiang (Juta Rupiah) 2021	523
<i>Outstanding of Loans of Government Banks and Private Banks for Project Located in Aceh Tamiang (Millions Rupiahs) 2021</i>	523
9.2.8 Posisi Pinjaman yang Diberikan oleh Bank Umum untuk Proyek di Kabupaten Aceh Tamiang menurut Jenis Penggunaan (Juta Rupiah) 2021	524
<i>Outstanding of Loans of Commercial Banks for Project Located in Aceh Tamiang and Detailed by Type of Loans (Millions Rupiahs) 2021</i>	524
9.2.9 Posisi Pinjaman yang Diberikan oleh Bank Umum untuk Proyek di Kabupaten Aceh Tamiang menurut Sektor Ekonomi 2021 (Juta Rupiah)	525
<i>Outstanding of Loans of Commercial Banks for Project Located in Aceh Tamiang and Detailed by Economic Sectors 2021 (Millions Rupiahs).....</i>	525
9.2.10 Posisi Pinjaman UMKM yang Diberikan oleh Bank Umum untuk Proyek di Kabupaten Aceh Tamiang (Juta Rupiah) 2022	528
<i>Outstanding of Micro, Small, and Medium Enterprises Loans in Commercial Banks for Project Located in Aceh Tamiang (Millions Rupiahs) 2022</i>	528
9.2.11 Posisi Pinjaman Non-UMKM yang Diberikan oleh Bank Umum Pemerintah dan Bank Swasta Nasional untuk Proyek di Kabupaten Aceh Tamiang 2022 (Juta Rupiah)	529
<i>Outstanding of Non Micro, Small, and Medium Enterprises Loans in Government Banks and Private Banks for Project Located in Aceh Tamiang 2022 (Millions Rupiahs)</i>	529
9.2.12 Posisi Akhir Bulan atas Kurs Tengah Beberapa Mata Uang Asing Terhadap Rupiah di Bank Indonesia 2022	530
<i>Outstanding on End of Month of Selected Foreign Exchange Middle Rates Against Rupiah at Bank Indonesia 2022</i>	530
9.3 LEMBAGA KEUANGAN LAINNYA	532
FINANCIAL INSTITUTIONS.....	532

	Halaman Page
9.3.1 Realisasi Penyaluran Zakat, Infaq, Sadaqah dan Penerima pada Baitul Mal Aceh Tamiang, 2022.....	532
<i>Realization of Distribution Zakat, Infaq, Shadaqah and Recipient of Baitul Mal in Aceh Tamiang Regency, 2022.....</i>	532
10.1 Rata-rata Pengeluaran per Kapita Sebulan Menurut Kelompok Komoditas (rupiah) di Kabupaten Aceh Tamiang, 2021 dan 2022.....	543
<i>Monthly Average Expenditure per Capita by Commodity Group (rupiahs) in Aceh Tamiang Regency, 2021 and 2022.....</i>	543
10.2 Persentase Pengeluaran per Kapita Sebulan Menurut Kelompok Komoditas di Kabupaten Aceh Tamiang, 2021 dan 2022.....	544
<i>Percentage of Monthly Expenditure per Capita by Commodity Group in Aceh Tamiang Regency, 2021 and 2022.....</i>	544
10.3 Rata-Rata Konsumsi Kalori per Kapita Sehari menurut Kelompok Komoditas Makanan dan Kelompok Pengeluaran di Kabupaten Aceh Tamiang (Kcal), 2022	545
<i>Average Daily Calorie Consumption per Capita by Food Commodity Group and Expenditure Group in Aceh Tamiang Regency (Kcal), 2022.....</i>	545
10.4 Rata-Rata Konsumsi Protein per Kapita Sehari menurut Kelompok Komoditas Makanan dan Kelompok Pengeluaran di Kabupaten Aceh Tamiang (Gram), 2022.....	546
<i>Average Daily Protein Consumption per Capita by Food Commodity Group and Expenditure Group in Aceh Tamiang District (Gram), 2022.....</i>	546
<i>Number of Merchants in Aceh Tamiang Regency by Subdistrict, 2022...</i>	553
11.1 Perdagangan.....	554
Trade	554
11.1.1 Jumlah Sarana Perdagangan Menurut Jenisnya di Kabupaten Aceh Tamiang, 2022	554
<i>Number of Trading Facilities by Type of Facility in Aceh Tamiang Regency, 2022.....</i>	554
11.1.2 Jumlah Pedagang di Kabupaten Aceh Tamiang Menurut Kecamatan, 2022	555
<i>Number of Merchants in Aceh Tamiang Regerency by Subdistrict, 2022...</i>	555
11.1.3 Jumlah Sarana Perekonomian di Kabupaten Aceh Tamiang Menurut	

	Halaman Page
Kecamatan, 2020	556
<i>Number of Economic Facilities in Aceh Tamiang Regerency, 2020</i>	<i>556</i>
11.2 JASA-JASA	561
SERVICES	561
11.2.1 Jumlah Surat Izin Usaha NIB yang Diterbitkan Pemerintah Kabupaten Aceh Tamiang Menurut Bentuk Perusahaan, 2022.....	561
<i>Number of Letter of Municipal Government Approval of Bussiness Location by Company Type in Aceh Tamiang Regency, 2022</i>	<i>561</i>
11.2.2 Jumlah Surat Izin Usaha yang Diterbitkan Pemerintah Kabupaten Aceh Tamiang Menurut Bulan, 2022	562
<i>Number of Letter of Municipal Government Approval of Bussiness Location in Aceh Tamiang Regency by Month, 2022.....</i>	<i>562</i>
11.2.3 Penyaluran Beras Menurut Dasar Prinlog Perum Bulog Kancab Langsa (Kg), 2021*	565
<i>Rice Distribution by Prinlog Perum Bulog Kancab Langsa (Kg), 2021*</i>	<i>565</i>
11.2.4 Stok Beras dan Pengadaan Beras Dalam Negeri Perum Bulog Kancab Langsa (Kg), 2022.....	566
<i>Stock Rice and Supplying Rice by Prinlog Perum Bulog Kancab Langsa (Kg), 2022</i>	<i>566</i>
11.2.5 Penyaluran Beras Menurut Dasar Prinlog/Luar Prinlog Perum Bulog Kancab Langsa (Kg), 2022.....	567
<i>Rice Distribution by Prinlog /Out Prinlog Perum Bulog Kancab Langsa (Kg), 2022</i>	<i>567</i>
12.1 Produk Domestik Regional Bruto Atas Dasar Harga Berlaku Menurut Lapangan Usaha di Kabupaten Aceh Tamiang (miliar rupiah), 2018–2022.....	581
<i>Gross Regional Domestic Product at 2011 Market Prices by Industry in Aceh Tamiang Regency (billion rupiahs), 2018–2022</i>	<i>581</i>
12.2 Produk Domestik Regional Bruto Atas Dasar Harga Konstan 2010 Menurut Lapangan Usaha di Kabupaten Aceh Tamiang (miliar rupiah), 2018–2022	583
<i>Gross Regional Domestic Product at 2010 Constant Market Prices by Industry in Aceh Tamiang Regency (billion rupiahs), 2018–2022.....</i>	<i>583</i>

12.3 Distribusi Persentase Produk Domestik Regional Bruto Atas Dasar Harga Berlaku Menurut Lapangan Usaha di Kabupaten Aceh Tamiang, 2018–2022	585
<i>Percentage Distribution of Gross Regional Domestic Product at Current Market Prices by Industry in Aceh Tamiang Regency, 2018–2022.....</i>	<i>585</i>
12.4 Laju Pertumbuhan Produk Domestik Regional Bruto Atas Dasar Harga Konstan 2010 Menurut Lapangan Usaha di Kabupaten Aceh Tamiang (persen), 2019–2022	587
<i>Growth Rate of Gross Regional Domestic Product at 2010 Constant Market Prices by Industry in Aceh Tamiang Regency (percent), 2019–2022.....</i>	<i>587</i>
12.5 Produk Domestik Regional Bruto Atas Dasar Harga Berlaku Menurut Jenis Pengeluaran di Kabupaten Aceh Tamiang (miliar rupiah), 2018–2022.....	589
<i>Gross Regional Domestic Product at Current Market Prices by Type of Expenditure in Aceh Tamiang Regency (billion rupiahs), 2018–2022</i>	<i>589</i>
12.6 Produk Domestik Regional Bruto Atas Dasar Harga Konstan 2010 Menurut Jenis Pengeluaran di Kabupaten Aceh Tamiang (miliar rupiah), 2018–2022	590
<i>Gross Regional Domestic Product at 2010 Constant Market Prices by Type of Expenditure in Aceh Tamiang Regency (billion rupiahs), 2018–2022.....</i>	<i>590</i>
13.1 Jumlah Penduduk Menurut Kabupaten/Kota di Provinsi Aceh (jiwa), 2018–2022.....	599
<i>Population by Regency/Municipality in Aceh Province (people), 2018–2022.....</i>	<i>599</i>
13.2 Laju Pertumbuhan Produk Domestik Regional Bruto Atas Dasar Harga Konstan 2010 Menurut Kabupaten/Kota di Provinsi Aceh (persen), 2018–2022	601
<i>Rate of Growth of Gross Regional Domestic Products at Constant 2011 Prices by Regency/Municipality in Aceh Province (percent), 2018–2022</i>	<i>601</i>
13.3 Jumlah Penduduk Miskin Menurut Kabupaten/Kota di Provinsi Aceh (ribu), 2018–2022.....	603
<i>Number of Poor Population by Regency/Municipality in Aceh Province (thousand), 2018–2022</i>	<i>603</i>
13.4 Indeks Pembangunan Manusia Menurut Kabupaten/Kota di Provinsi Aceh, 2018–2022	605

	<i>Human Development Index by Regency/Municipality in Aceh Province, 2018–2022</i>	605
13.5	Perkembangan Koefisien Gini Ratio Per Kabupaten/Kota di Provinsi Aceh, 2020-2022	607
	<i>Growth Rate of Gini Ratio Coefficient Per Regency/City in Aceh Province, 2020-2022</i>	607
13.6	Umur Harapan Hidup, Estimasi Lama Sekolah dan Rata-Rata Lama Sekolah Menurut Kabupaten/Kota di Provinsi Aceh, 2021-2022.....	609
	<i>UHH,EYS and MYS by Regency/Kota in Aceh Province 2021-2022</i>	609

<https://acehtamiangkab.bps.go.id>

<https://acehtamiangkab.bps.go.id>

DAFTAR GAMBAR/LIST OF FIGURES

	Halaman <i>Page</i>
1.1 Jumlah Curah Hujan dan Hari Hujan di Kabupaten Aceh Tamiang, 2022 <i>Amount of Precipitation and Number of Rain Days in Aceh Tamiang Regency, 2022</i>	8 8
1.2 Jarak dari Ibukota Kecamatan ke Ibukota Kabupaten di Kabupaten Aceh Tamiang (km), 2022	9 9
2.1 Jumlah Pegawai Negeri Sipil Menurut Tingkat Kepangkatan dan Jenis Kelamin, Desember 2022	29 29
2.2 Realisasi Pendapatan dan Belanja Pemerintah Kabupaten Aceh Tamiang (miliar rupiah), 2019–2022	30 30
3.1 Penduduk, Menurut Kecamatan di Kabupaten Aceh Tamiang, 2022	83 83
3.2 Penduduk Berumur 15 Tahun ke Atas Menurut Kegiatan Selama Seminggu yang Lalu di Kabupaten Aceh Tamiang, 2022	84 84
4.1 Jumlah Sekolah, Guru, dan Murid Sekolah di Bawah Kementerian Pendidikan dan Kebudayaan Menurut Kecamatan di Kabupaten Aceh Tamiang, 2022/2023	126 126
4.2 Jumlah Tenaga Kesehatan Menurut Kecamatan di Kabupaten Aceh Tamiang 2022	127 127

	Halaman Page
<i>Number of Medical Personnel by Subdistrict in Aceh Tamiang Regency 2022.....</i>	127
5.1 Produksi Kelapa Sawit Menurut Kecamatan di Kabupaten Aceh Tamiang (kuintal), 2021 dan 2022	292
<i>Production of Palm Tree by Subdistrict in Aceh Tamiang Regency (quintal), 2021 and 2022</i>	292
5.2 Jumlah Produksi Kelapa Sawit di Kabupaten Aceh Tamiang Menurut Kecamatan, 2022	293
<i>Number of Palm Tree Production in Aceh Tamiang Regency By Sub District, 2022</i>	293
5.2 Produksi, dan Distribusi Listrik PT. PLN (Persero) pada Cabang/Ranting PLN Menurut Kecamatan di Kabupaten Aceh Tamiang, 2021 .	436
<i>Number of Palm Tree Production in Aceh Tamiang Regency By Sub District, 2022</i>	436
6.2 Jumlah Usaha Menengah Kecil di Kabupaten Aceh Tamiang Menurut Kecamatan, 2022	437
<i>Number of Small Middle Industries in Aceh Tamiang Regency by Sub District, 2022.....</i>	437
7.1 Jumlah Akomodasi, Kamar, dan Tempat Tidur yang Tersedia pada Hotel Non Bintang dan Akomodasi Lainnya Menurut Kecamatan di Aceh Tamiang, 2021	460
<i>Number of Accommodations, Available Rooms and Beds in Non Classified Hotel in Aceh Tamiang Regency, 2022.....</i>	460
7.2 Jumlah Rumah Makan/Restoran Menurut Kecamatan di Kabupaten Aceh Tamiang, 2022	461
<i>Number of Restaurants by Subdistrict in Aceh Tamiang Regency, 2022</i>	461
8.1 Jumlah Kendaraan di Kabupaten Aceh Tamiang Menurut Status Kepemilikan, 2020-2022.....	488
<i>Number of Vehicles in Aceh Tamiang Regency by Property Status, 2020-2022.....</i>	488

	Halaman Page
8.2	Jumlah Paket Po
oleh PT Pos Indonesia di Kabupaten Aceh Tamiang, 2022	489
<i>Number of Packet Post adn Special Registered Letter Send and Received by PT Pos Indonesia in Aceh Tamiang Regency, 2022</i>	<i>489</i>
9.1 Jumlah Koperasi Aktif Menurut Kecamatan di Kabupaten Aceh Tamiang, 2020-2022	511
<i>Number of Active Cooperative by Subdistrict Aceh Tamiang Regency, 2020-2022</i>	<i>511</i>
9.2 Posisi Pinjaman UMKM yang Diberikan oleh Bank Umum untuk Proyek di Kabupaten Aceh Tamiang (Juta Rupiah) 2021*	512
<i>Outstanding of Micro, Small, and Medium Enterprises Loans in Commercial Banks for Project Located in Aceh Tamiang (Millions Rupiahs) 2021*</i>	<i>512</i>
10.1 Rata-rata Pengeluaran Makanan per Kapita Sebulan Menurut Komoditas (rupiah) di KabupatenAceh Tamiang, 2021	541
<i>Monthly Average Food Expenditure per Capita by Commodity (rupiahs) in Aceh Tamiang Regency, 2021</i>	<i>541</i>
10.2 Persentase Pengeluaran Makanan per Kapita Sebulan Menurut Komoditas (persen) di KabupatenAceh Tamiang, 2021	542
<i>Persentage Monthly Food Expenditure per Capita by Commodity (percent) in Aceh Tamiang Regency, 2021</i>	<i>542</i>
11.1 Jumlah Surat Izin Usaha yang Diterbitkan Pemerintah Kabupaten Aceh Tamiang Menurut Bulan, 2022	552
<i>Number of Letter of Municipal Government Approval of Bussiness Location in Aceh Tamiang Regency by Month, 2022.....</i>	<i>552</i>
11.2 Jumlah Pedagang di Kabupaten Aceh Tamiang Menurut Kecamatan, 2022	553
<i>Number of Merchants in Aceh Tamiang Regerency by Subdistrict, 2022...</i>	<i>553</i>
12.1 Distribusi Persentase Produk Domestik Regional Bruto Atas Dasar Harga Berlaku Menurut Lapangan Usaha di Kabupaten Aceh Tamiang, 2018-2022.....	579

	Halaman Page
<i>Percentage Distribution of Gross Regional Domestic Product at Current Market Prices by Industry in Aceh Tamiang Regency, 2018–2022.....</i>	579
12.2 Laju Pertumbuhan Produk Domestik Regional Bruto Atas Dasar Harga Konstan 2011 Menurut Lapangan Usaha di Kabupaten Aceh Tamiang (persen), 2018–2021	580
<i>Growth Rate of Gross Regional Domestic Product at 2011 Constant Market Prices by Industry in Aceh Tamiang Regency (percent), 2018–2021</i>	580
13.1 Jumlah Penduduk Menurut Kabupaten/Kota di Provinsi Aceh (Jiwa), 2022	597
<i>Population by Regency/Municipality in Aceh Province (people), 2022</i>	597
13.2 Jumlah Penduduk Miskin Menurut Kabupaten/Kota di Provinsi Aceh (ribu), 2022	598
<i>Number of Poor Population by Regency/Municipality in Aceh Province (thousand), 2022</i>	598

PENJELASAN UMUM/EXPLANATORY NOTES

Tanda-tanda, satuan-satuan, dan lain-lainnya yang digunakan dalam publikasi ini adalah sebagai berikut:

Symbols, measurement units, and acronyms which are used in this publication, are as follows:

1. TANDA-TANDA/SYMBOLS

Data tidak tersedia/Data not available	: ...
Tidak ada atau nol /Null or zero	: -
Data dapat diabaikan/Data negligible	: 0
Tanda decimal/Decimal point	: ,
Data tidak dapat ditampilkan/Not applicable	: NA
Angka estimasi/Estimated figures	: e
Angka diperbaiki/Revised figures	: r
Angka sementara/Preliminary figures	: x
Angka sangat sementara/Very preliminary figures	: xx
Angka sangat sangat sementara/Very very preliminary figures	: xxx

2. SATUAN/UNITS

barel/barrel	: 158,99 liter/litres = 1/6,2898 m ³
hektar (ha)/hectare (ha)	: 10 000 m ²
kilometer (km)/kilometres (km)	: 1 000 meter/meters (m)
knot/knot	: 1,8523 km/jam (km/hour)
kuintal/quintal	: 100 kg
KWh	: 1 000 Watt hour
MWh	: 1 000 KWh
liter (untuk beras)/litre (for rice)	: 0,80 kg
MMSCF	: 1/35,3 m ³
metrik ton (m.ton)/metric ton (m. ton)	: 0,98421 long ton = 1 000 kg
ons/ounce	: 28,31 gram/grams
ton	: 1 000 kg

Satuan lain: buah, dus, butir, helai/lembar, kaleng, batang, pulsa, ton kilometer (ton-km), jam, menit, persen (%).

Other units: unit, pack, pieces, sheet, tin, pulse, ton-kilometres(ton-km), hour, minute, percent (%).

Perbedaan angka di belakang koma disebabkan oleh pembulatan angka.

The difference in decimal numbers is caused by rounding.

DAFTAR SINGKATAN/ LIST OF ABBREVIATIONS

SI	: Stasiun Iklim
SIMPK	: Stasiun Meteorologi Pertanian Khusus
t.t	: Tempat tidur
BCG	: Bacillus Calmette Guerin
DPT	: Difteri, Pertusis, Tetanus
TT	: Tetanus Toxoid
IOT	: Industri Obat Tradisional/ <i>Traditional Medicine Industry</i>
IKOT	: Industri Kecil Obat Tradisional/ <i>Traditional Medicine Small</i>
Alkes	: Alat kesehatan/ <i>Health Kits</i>
PKRT	: Perbekalan Kesehatan Rumah tangga/ <i>Household Health Logistics</i>
Kompl	: Komplemen/ <i>Complement</i>
IRTP	: Industri Pangan Produksi Rumah Tangga/ <i>Foods Home Industry</i>
PBF	: Pedagang Besar Farmasi/ <i>Pharmacy Whole-seller</i>
GFK	: Gudang Farmasi Kab/Kota/Regency/ <i>Municipality Pharmacy Warehouse</i>
RB	: Rumah Bersalin/ <i>Delivery House</i>
Pustu	: Puskesmas pembantu/ <i>Auxiliary Public Health Center</i>
BP	: Balai Pengobatan/ <i>Polyclinic</i>
TPS	: Tempat Pembuangan Sementara / <i>landfill</i>
Jamkesmas	: Jaminan kesehatan masyarakat miskin/ <i>Poor public health insurance</i>
PJKMU	: Program Jaminan Kesehatan Masyarakat Umum
SIUP	: Surat Ijin Usaha Perdagangan/ <i>Trading Permission Letter</i>
TDP	: Tanda Daftar Perusahaan/ <i>Company Registration Identity</i>
API	: Angka Pengenal Importir/ <i>Importer's Identity Number</i>

Statistik Kunci, 2018–2021 Key Statistics, 2018–2021

Rincian/Description	S a t u a n / Unit	2018	2019	2020	2021 ¹
(1)	(2)	(5)	(6)	(7)	(8)
SOSIAL/SOCIAL					
Penduduk ¹ / <i>Population</i> ¹	jiwa	287 007	291 112	295 011	294 356
Laju Pertumbuhan Penduduk ¹ / <i>Population Growth</i> ¹	%	1,44	1,43	1,34	1,52
Penduduk Miskin ² / <i>Poor People</i> ²	jiwa	42 010	41 209	39 350	38 930
Persentase Penduduk Miskin ² <i>Percentage of Poor People</i> ²	%	14,69	14,21	13,38	13,08
Indeks Pembangunan Manusia-IPM ³ <i>Human Development Index</i> ³	–	67,99	68,45	69,34	69,24
EKONOMI/ECONOMIC					
Produk Domestik Regional Bruto (PDRB) Harga Berlaku ⁴ <i>Gross Regional Domestic Bruto (GRDP) at Current Price</i> ⁴	miliar rupiah <i>billion rupiahs</i>	6 518,27	7 000,46	7 418,93	7 512,69
Laju Pertumbuhan Ekonomi ⁵ / <i>Economic Growth</i> ⁵	%	4	4,3	4,49	0,42
Produk Domestik Regional Bruto (PDRB) Harga Konstan ⁵ / <i>Gross Regional Domestic Bruto (GRDP) at Constant Price</i> ⁴	juta rupiah <i>million rupiahs</i>	5 491,01	5 724,23	5 984,42	6 009,37

Catatan/Notes: ¹ Hasil proyeksi penduduk Indonesia 2011–2035 (pertengahan tahun/Juni)/*The result of Indonesia population prjection 2011–2035 (mid year/June)*; Tahun 2021 menggunakan data hasil SP 2021

² Kondisi Maret 2021/*Condition at March 2021*

³ Sejak tahun 2011, IPM dihitung dengan metode baru. Komponen IPM metode baru adalah angka harapan hidup saat lahir, harapan lama sekolah, rata-rata lama sekolah, dan pengeluaran per kapita/*Since 2011, HDI was calculated using new method. New HDI component are life expectancy at birth, expected years of schooling, means years of schooling, and expenditure per capita*

⁴ Mulai tahun 2011 mengadopsi *System of National Account 2008 (SNA 2008)*/Since 2011 is in line with *System of National Account 2008 (SNA 2008)*

⁵ Menggunakan tahun dasar 2011 (2011=100)/*Using 2011 base year (2011=100)*

SEJARAH KABUPATEN ACEH TAMIANG

A. Sebelum Kemerdekaan

Kerajaan Tamiang pernah mencapai puncak kejayaannya dibawah pimpinan seorang Raja Muda Setia yang memerintah selama tahun 1330 - 1366 M. Pada masa itu kerajaan tersebut dibatasi :

1. Sungai Raya/Selat Malaka di bagian Utara
2. Besitang di bagian Selatan
3. Selat Malaka di bagian Timur
4. Gunung Segama (Gunung Bendahara/Wilhelmina Gebergte) di bagian Barat.

Pada masa kesultanan Aceh, Kerajaan Tamiang telah mendapat cap Sukureung dan hak Tumpang Gantung (Zainuddin, 1961: 136-137) dari Sultan Aceh Darussalam atas wilayah Negeri Karang dan Negeri Kejuruan Muda. Sementara negeri Sultan Muda Seruway, Negeri Sungai Iyu, Negeri Kaloy, dan Negeri Telaga Meuku merupakan wilayah-wilayah yang belum mendapat cap Sukureung. Karena itu negeri-negeri tersebut dijadikan sebagai wilayah pelindung bagi wilayah yang telah mendapat cap Sikureung.

Pada tahun 1908, dengan berlakunya Staatblad No.112 tahun 1878, maka wilayah Tamiang dimasukkan ke

THE HISTORY OF ACEH TAMIANG

A. Before Independent

The Tamiang kindom had been in top of the glories at leading by Muda Setia King during in 1330 – 1366 M. At that time the kingdom had ben bordered by :

1. ***Sungai Raya/Selat Malaka in the north***
2. ***Besitang in the south***
3. ***Malaka Strait in the east***
4. ***Segama Mountain (Bendahara Montain/ Wilhelmina Gebergte) in the west.***

At the era of Aceh Sultanate, Tamiang Kingdom have been declare as Sukureung and have Tumpang Gantung right (Zainuddin, 1961: 136-137) from Sultan of Aceh Darussalam for Karang Country and Kejuruan Muda Country. While the other region like Country of Sultan Muda Seruway, Sungai Iyu Country, Kaloy Country, dan Telaga Meuku Country hadn't been get Sikureung trademark. Cause that this region used as a protector region for the region who have been claim as Sikureung.

At 1908, when Staatblad Number 112, 1878 have been obtained, then Tamiang region obtained in Geuverment Aceh en

dalam Geuverment Aceh en Onderhoorigheden.

Maksudnya adalah, Tamiang berada dibawah status hukum Onderafdelling.

Dalam Afdeling Oostkust Van Atjeh (Aceh Timur) beberapa wilayah Landschaps berdasarkan Korte Verklaring diakui sebagai Zelfbestuurder, dengan status hukum Onderafdelling Tamiang, termasuk wilayah - wilayah :

1. Landschap Karang
2. Landschap Seruway/Sultan Muda
3. Landschap Kejuruan Muda
4. Landschap Bendahara
5. Landschap Sungai Iyu, dan
6. G o u v e r n e m e n t a g e b i e d Vierkantepaal Kualasimpang.

B. Asal Kata “Tamiang”

Nama Tamiang tumbuh dari legenda “Te-Miyang” atau “Da-Miyang” yang berarti tidak kena gatal atau kebal gatal dari miang bambu. Hal tersebut berhubungan dengan cerita sejarah tentang Raja Tamiang yang bernama Pucook Suloo. Ketika masih bayi, ia ditemukan dalam rumpun bambu betong (istilah Tamiang adalah bulooh) oleh seorang raja berjulukan “Tamiang Pehok”. Menginjak dewasa, Pucook Suloo dinobatkan menjadi Raja Tamiang bergelar “Pucook Suloo Raja

en Onderhoorigheden.

The meaning is the Tamiang legality is under Onderafdelling.

In Afdeling Oostkust Van Atjeh (East Aceh) some Landschaps region according to Korte Verklaring declare as Zelfbestuurder, with legality as Onderafdelling Tamiang, including the region of :

1. Landschap Karang
2. Landschap Seruway/ Sultan Muda
3. Landschap Kejuruan Muda
4. Landschap Bendahara
5. Landschap Sungai Iyu, and
6. G o u v e r n e m e n t a g e b i e d Vierkantepaal Kualasimpang.

B. History of “Tamiang” Words

Tamiang words came from the legend of “Te-Miyang” or “Da-Miyang” that mean is un-itichiness from miang bamboo. This relation with history of Tamiang King, Pucook Suloo. When he is baby, he found in betong bamboo cluster (Tamiang term is bulooh) by a king “Tamiang Pehok”. When he young, Pucook Suloo been nominated become Tamiang King with the name “Pucook Suloo Te-Miyang King”, that mean is “a king who find in bamboo shoot cluster, but un-itichiness”.

“Temiyang”, yang artinya “seorang raja yang ditemukan di rumpun rebong, tetapi tidak kena gatal atau kebal gatal”.

Menurut sumber lain, kata Tamiang berasal dari kata “Da Miang”. Sejarah menunjukkan tentang eksistensi wilayah Tamiang melalui prasasti Sriwijaya. Tak kurang pula sastra tulis Cina karya Wee Pei Shih mencatat pula keberadaan negeri Kan Pei Chiang (Tamiang), atau Tumihang dalam Kitab Negara Kertagama. Daerah ini juga berjudul Bumi Muda Sedia, sesuai dengan nama Raja Muda Sedia yang memerintah wilayah ini selama 6 tahun (1330-1336). Raja ini mendapatkan cap Sikureung dan hak Tumpang Gantung dari Sultan Aceh atas wilayah Karang dan Kejuruan Muda kala itu. Selengkapnyanya, data-data tentang Kerajaan Tamiang setidaknya termaktub dalam:

1. Prasasti Sriwijaya yang diterjemahkan oleh Prof. Nilkanta Sastri dalam *The Great Tamralingga (capable of) Strong Action in dangerous Battle* (Moh. Said, 1961:36).
2. Data kuno Tiongkok (dalam buku Wee Pei Shih) ditata kembali oleh I.V.Mills, 1937, halaman 24, tercatat negeri Kan Pei Chiang (Tamiang) yang berjarak 5 kilometer

According other source, Tamiang words came from “Da Miang”. Histories show that existence of Tamiang region show in Sriwijaya epigraphy. In Chinese literature by Wee Pei Shih creation, record the existence of Kan Pei Chiang land (Tamiang), or Tumihang in Negara Kertagama Book. This region has been named too as Bumi Muda Sedia, same with the name of Muda Sedia King which lead this region during 6 year (1330-1336). This king nominate as Sikureang and have tumpang tindih right form Aceh Sultan for Karang region and Kejuruan Muda at the time. The details, all data about Tamiang Kingdom record in :

1. *Sriwijaya epigraphy which translate by Prof. Nilkanta Sastri in The Great Tamralingga (capable of) Strong Action in dangerous Battle (Moh. Said, 1961:36).*
2. *Old China data (in Wee Pei Shih Book) new released by I.V.Mills, 1937, page 24, recorded that Kan Pei Chiang Land (Tamiang) is 5 kilometer (35 mil) from Diamond Point*

- (35 mil) dari Diamond Point (Posri).
3. Kerajaan Islam Tamiang dalam The Rushinuddin's Geographical Notices (1310 M).
 4. Tercatat sebagai "Tumihang" dalam syair 13 buku Nagara kertagama (M.Yamin, 1946: 51).
 5. Benda-benda peninggalan budaya yang terdapat pada situs Tamiang (Penemuan T. Yakob, Meer Muhr, serta Sartono, dkk).

Berkaitan dengan data-data tersebut dan ditambah penelitian terhadap penemuan fosil sejarah, maka nama Tamiang dipakai menjadi usulan bagi pemekaran status wilayah Pembantu Bupati Aceh Timur Wilayah-III, yang meliputi wilayah bekas Kewedanaan Tamiang.

A. Pemekaran Tamiang

Tuntutan pemekaran daerah di Propinsi Daerah Istimewa Aceh sebenarnya telah dicetuskan dan diperjuangkan sejak 1957 awal masa Propinsi Aceh ke-II, termasuk eks-Kewedanaan Tamiang diusulkan menjadi Kabupaten Daerah Otonom. Usulan tersebut lantas mendapat dorongan semangat yang lebih kuat lagi sehubungan dengan keluarnya ketetapan MPRS hasil Sidang Umum ke-IV tahun 1966 tentang pemberian otonomi

(Posri).

3. 3. *Tamiang Moslem King-dom in The Rushinuddin's Geographical Notices (1310 M).*
4. 4. *Recorded as "Tumihang" in 13 Nagara kertagama rhyme book (M.Yamin, 1946:51).*
5. *Archaeological remain at Tamiang site (found by T. Yakob, Meer Muhr, Sartono, and friends).*

According with that data and add by archaeologist research about historical fossil, Tamiang words nominated to used for new region in East Aceh Regent assistance Division III, that include ex Tamiang region.

A. Tamiang Formed

The demand of regional divide in Aceh Special Region Province have been declare and fight since 1957 at beginning of second period of Aceh Province, including ex Tamiang region have been promoted become autonomy region. That motion get more strong according to MPRS constancy in 4rd general meeting at 1996 about autonomy grant.

seluas-luasnya.

Dalam usulnya mengenai pelaksanaan otonomi secara riil dengan Memorandum Nomor B-7/DPRD-GR/66, Dewan Perwakilan Rakyat Daerah-Gotong Royong (DPRD-GR) Propinsi Daerah Istimewa Aceh mengusulkan sebagai berikut:

1. Bekas Kewedanaan Alas dan Gayo Lues menjadi Kabupaten Aceh Tenggara dengan ibukotanya Kutacane.
2. Bekas daerah Kewedanaan Bireun, menjadi Kabupaten Djeumpa dengan ibukota Bireun.
3. Tujuh kecamatan dari bekas Kewedanaan Blang Pidie menjadi Kabupaten Aceh Barat Daya dengan ibukota Blang Pidie.
4. Bekas Daerah "Kewedanaan Tamiang" menjadi Kabupaten Aceh Tamiang dengan ibukotanya Kualasimpang.
5. Bekas daerah Kewedanaan Singkil menjadi Kabupaten Singkil dengan ibukotanya Singkil.
6. Bekas daerah Kewedanaan Simeulue menjadi Kabupaten Simeulue dengan ibukotanya Sinabang.
7. Kotif Langsa menjadi Kotamadya Langsa.

(Posri).

In memo motion about autonomy realization in real by Memo Number B-7/DPRD-GR/66, Regional Parliament – Gotong Royong (DPRD-GR) of Special Province Aceh promote that:

1. *Ex district of Alas and Gayo Lues become South-East Aceh Sub Regency with Kutacane as the capital city.*
2. *Ex district of Bireun become Djeumpa Sub Regency with Bireun as the capital city.*
3. *Seven Sub District from ex Blang Pidie District become West-South Aceh Regency with Blang Pidie as the capital city.*
4. *Ex district of Tamiang become Aceh Tamiang Regency with Kuala Simpang as the capital city.*
5. *Ex district of Singkil become Singkil Regency with Singkil as the capital city.*
6. *Ex district of Simeulue become Simeulue Regency with Sinabang as the capital city.*
7. *Langsa Administrative City become Langsa Regency.*

Sebahagian besar usulan tersebut sudah menjadi kenyataan namun usulan mengenai Tamiang belum dikabulkan.

Sebagai tindak lanjut dari cita-cita masyarakat Tamiang, maka pada era reformasi, sesuai Undang-Undang No. 22/1999 tentang Pemerintahan Daerah, maka keinginan Tamiang untuk menjadi daerah otonomi terbuka kembali dan mendapat dukungan melalui:

1. Bupati Aceh Timur dengan surat No. 2557/138/tanggal 23 Maret 2000 ke DPRD Kabupaten Aceh Timur tentang usul peningkatan status Pembantu Bupati Wilayah-III Kuala Simpang menjadi Kabupaten Aceh Tamiang.
2. DPRD Kabupaten Aceh Timur dengan surat No. 1086/100-A/2000, tanggal 9 Mei 2000, tentang persetujuan peningkatan status Kabupaten Aceh Tamiang.
3. Surat Bupati Aceh Timur, No. 12032/138 tanggal 4 Mei 2000 kepada Gubernur Daerah Istimewa Aceh tentang peningkatan status Kabupaten Aceh Tamiang.
4. Surat Gubernur Daerah Istimewa Aceh No. 138/9801 tanggal 8 Juni 2000 kepada DPRD Propinsi Daerah Istimewa Aceh tentang peningkatan status

Most of that's motion have been come true but motion about Tamiang not realized at the time.

As continues action from wishes of Tamiang society, then at reformation era, according constitution number 22/1999 about Regional Government, then the wish to make Tamiang become autonomy region open again and have support by :

1. *East Aceh Regent with a letter number 2557/138/23 march 2000 to East Aceh Regional Parliament about motion to promote status of region-III Kuala Simpang become Aceh Tamiang Regency.*
2. *East Aceh Regional Parliament with letter number 1086/100-A/2000, 9 May 2000, about the agreement for promotion status of Aceh Tamiang Regency.*
3. *A letter from East Aceh Regent number 12032/138 4 May 2003 to Governor of Aceh Special Region about the promotion status of Aceh Tamiang Regency.*
4. *A letter from Governor of Aceh Special Region number 138/9801 tanggal 8 June 2000 to Regional Parliament of Aceh Special Region about the promotion status of Aceh*

Kabupaten Aceh Tamiang.

5. Surat DPRD Daerah Istimewa Aceh No. 1378/8333 tanggal 20 Juli 2000 tentang persetujuan peningkatan status Kabupaten Aceh Tamiang.
6. Surat Gubernur Daerah Istimewa Aceh No. 135/1764 tanggal 29 Januari 2001 kepada Menteri Dalam Negeri dan Otonomi Daerah Republik Indonesia Cq. Dirjen PUMD tentang usul peningkatan status Daerah Pembantu Bupati dan Kota Administrasi menjadi Daerah Otonom.

Tamiang Regency.

5. *A letter from Regional Parliament of Aceh Special Region number 1378/8333 20 July 2000 about the agreement for the promotion status of Aceh Tamiang Regency.*
6. *A letter from Governor of Aceh Special Region number 135/1764 29 January 2001 to Country Minister and Regional Autonomy of Indonesian c.q. PUMD director general about the promotion status for Regent Assistance Region and Administrative City become a autonomy region.*

<https://acehtamiangkab.bps.go.id>

01

GEOGRAFI DAN IKLIM
GEOGRAPHY AND CLIMATE



LUAS WILAYAH
KABUPATEN
ACEH TAMIANG
1.957,02 KM²

KECAMATAN TENGGULUN MERUPAKAN
KECAMATAN TERLUAS DENGAN LUAS
WILAYAH MENCAPI 295,55 KM²

PENJELASAN TEKNIS**TECHNICAL NOTES**

1. Secara astronomis, Kabupaten Aceh Tamiang terletak antara 03°53'18,81" - 04°32'56,76" ' Lintang Utara dan 97°43'41,51" - 98°14'45,41" Bujur Timur.
 2. Berdasarkan posisi geografisnya, Kabupaten Aceh Tamiang memiliki batas-batas: sebelah utara berbatasan dengan Kabupaten Aceh Timur, Kota Langsa dan Selat Malaka. Sebelah timur berbatasan dengan Kabupaten Langkat Provinsi Sumatera Utara dan Selat Malaka. Sebelah selatan berbatasan dengan Kabupaten Langkat Provinsi Sumatera Utara dan Kabupaten Gayo Lues. Kemudian sebelah barat berbatasan dengan Kabupaten Aceh Timur dan Kabupaten Gayo Lues.
 3. Berdasarkan letak geografisnya, Kabupaten Aceh Tamiang berada di ujung timur Provinsi Aceh, berbatasan dengan Provinsi Sumatera Utara.
 4. Kabupaten Aceh Tamiang terdiri dari 12 kecamatan, yaitu:
 - Kecamatan Tamiang Hulu
 - Kecamatan Bandar Pusaka
 - Kecamatan Kejuruan Muda
 - Kecamatan Tenggulun
 - Kecamatan Rantau
 - Kecamatan Kota Kuala Simpang
1. *Astronomically, Aceh Tamiang Regency is located between 03°53'18,81" - 04°32'56,76" North Latitude and 7°47' South Latitude, and between 97°43'41,51" - 98°14'45,41" East Longitude.*
 2. *In terms of geographic position, Indonesia has boundaries as follows: the north is bordered by East Aceh Regency, Langsa City and the Malacca Strait. The east is bordered by Langkat Regency, North Sumatra Province and the Malacca Strait. The south is bordered by Langkat Regency, North Sumatra Province and Gayo Lues Regency. Then in the west it is bordered by East Aceh Regency and Gayo Lues Regency.*
 3. *In terms of geographic location, Aceh Tamiang Regency is located at western area of Aceh Province, border with North Sumatera Province.*
 4. *Aceh Tamiang Regency has 18 Subdistricts :*
 - *Tamiang Hulu Subdistrict*
 - *Bandar Pusaka Subdistrict*
 - *Kejuruan Muda Subdistrict*
 - *Tenggulun Subdistrict*
 - *Rantau Subdistrict*
 - *Kota Kuala Simpang Subdistrict*

- Kecamatan Seruway
 - Kecamatan Bendahara
 - Kecamatan Banda Mulia
 - Kecamatan Karang Baru
 - Kecamatan Sekerak
 - Kecamatan Manyak Payed
- Seruway Subdistrict
 - Bendahara Subdistrict
 - Banda Mulia Subdistrict
 - Karang Baru Subdistrict
 - Sekerak Subdistrict
 - Manyak Payed Subdistrict
5. BPS Kabupaten Aceh Tamiang telah melakukan pendataan rutin seperti Pendataan Potensi Desa (Podes), Survei Sosial dan Ekonomi Nasional (Susenas), Survei Ketenagakerjaan Nasional (Sakernas), Survei Ubinan, dan lain-lain. Selain itu, setiap 10 tahun sekali BPS melaksanakan Sensus Penduduk, Sensus Ekonomi, dan Sensus Pertanian.
 5. *BPS-Statistics of Aceh Tamiang Office has experience in performing data collection, include: Village Potential (Podes), The National Socio-Economic Survey (Susenas), The Labour Force Survey (Sakernas), Ubinan Survey, etc. Moreover, every 10 years BPS performs censuses; Population Census, Economic Census, and Agriculture Census.*
 6. Metode Pengumpulan Data Pengumpulan data dilakukan melalui wawancara langsung oleh petugas terlatih dengan narasumber yang relevan. Petugas adalah aparatur ataupun mitra kerja BPS Kabupaten.
 6. *Method of Data Collection Data collection carried out through direct interviews by trained personnel with relevant respondents. The interviewers are BPS Regency/City personnel or partners.*
 7. Desa adalah satuan wilayah yang ditempati oleh sejumlah penduduk sebagai kesatuan masyarakat termasuk di dalamnya kesatuan masyarakat hukum yang mempunyai organisasi pemerintahan terendah dan langsung di bawah camat serta berhak menyelenggarakan rumah tangga sendiri dalam ikatan negara kesatuan Republik Indonesia (RI). Ciri utama desa adalah kepala desanya dipilih
 7. *Village is a unit area occupied by a number of people as the unity of the community including the legal community unit which has the lowest administration organization and directly under the district head and the right to conduct his own household in the bonds of the unitary Republic of Indonesia (RI). The main characteristic of the village is the village chief chosen by the local community.*

oleh masyarakat setempat.

8. Kelurahan adalah satuan wilayah yang ditempati oleh sejumlah penduduk yang mempunyai organisasi pemerintahan terendah langsung di bawah camat dan tidak berhak menyelenggarakan rumah tangga sendiri. Ciri utama kelurahan adalah kepala kelurahannya (lurah) sebagai pegawai negeri dan tidak dipilih oleh rakyat.
8. *Village is a unit of area occupied by a population that has the lowest administration organization directly under the district and not the right to conduct his own household. The main characteristic of the village is the head of his village (headman) as a public servant and not chosen by public election.*

<https://acehtamiangkab.bps.go.id>

ULASAN

Kabupaten Aceh Tamiang terletak antara 03053'18,81" – 04032'56,76" Lintang Utara dan 97043'41,51" – 98014'45"41 Bujur Timur, dengan ibu kota kabupaten yaitu Karang Baru.

Di sebelah utara, Kabupaten Aceh Tamiang berbatasan dengan Kabupaten Aceh Timur, Kota Langsa, dan Selat Malaka. Sebelah timur berbatasan dengan Kabupaten Langkat Provinsi Sumatera Utara, dan Selat Malaka. Sebelah selatan berbatasan dengan Kabupaten Langkat Provinsi Sumatera Utara dan Kabupaten Gayo Lues. Kemudian, sebelah barat berbatasan dengan Kabupaten Aceh Timur dan Kabupaten Gayo Lues.

Kabupaten Aceh Tamiang memiliki luas wilayah 1.957,02 km². Wilayah Kabupaten Aceh Tamiang sebagian besar berupa wilayah perbukitan dan pegunungan pada wilayah bagian timur, dan berupa pesisir pada bagian utara dan barat laut yang letaknya berbatasan langsung dengan Selat Malaka.

Kecamatan Tenggulun merupakan kecamatan terluas di Kabupaten Aceh Tamiang dengan luas wilayah mencapai 295,55 km² (15,10% dari luas Aceh Tamiang). Kecamatan dengan jarak terjauh dari ibu kota adalah Bandar Pusaka, dengan jarak 31 km.

DESCRIPTION

Aceh Tamiang Regency is located between 03053'18,81" – 04032'56.76" North Latitude and 97043'41.51" – 98014'45" 41 East Longitude, with the district capital is Karang Baru.

In the north, Aceh Tamiang Regency is bordered by East Aceh District, Langsa City, and the Malacca Strait. In the east, it is bordered by Langkat Regency, North Sumatra Province, and the Malacca Strait. In the south, it is bordered by Langkat Regency, North Sumatra Province, and Gayo Lues Regency. Then, in the west is bordered by East Aceh Regency and Gayo Lues Regency.

Aceh Tamiang Regency has an area of 1,957.02 km². The area of Aceh Tamiang Regency is mostly hilly and mountainous in the eastern region, and in the form of coasts in the north and northwest which are directly adjacent to the Malacca Strait.

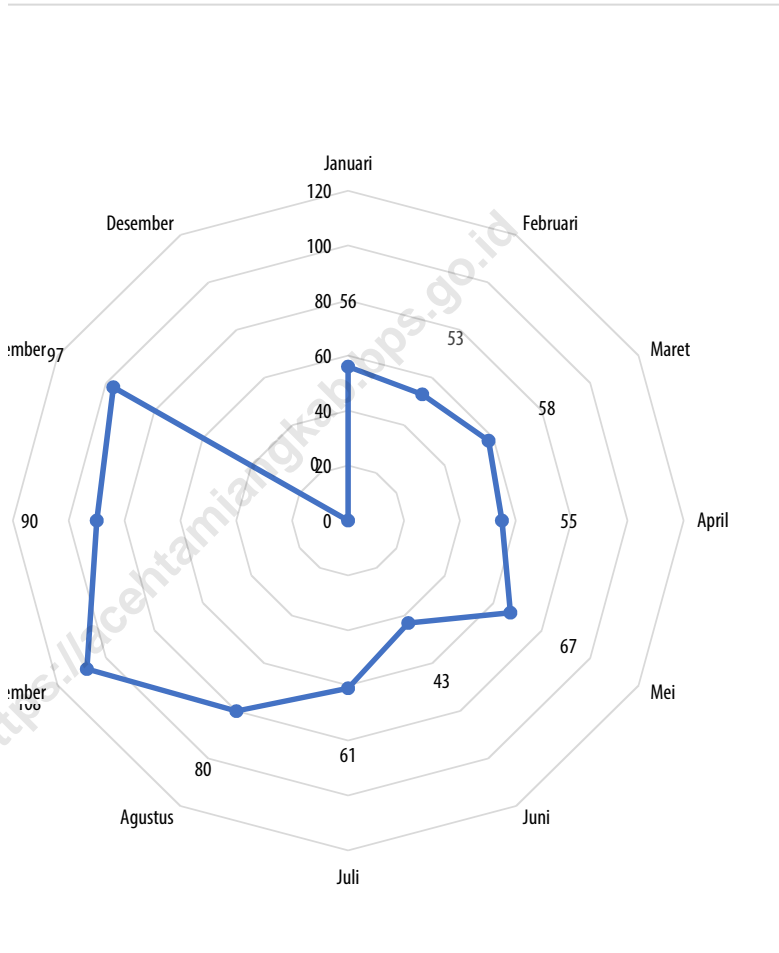
Tenggulun District is the largest sub-district in Aceh Tamiang Regency with an area of 295.55 km² (15.10% of the area of Aceh Tamiang). The district with the furthest distance from the capital is Bandar Pusaka, with a distance of 31 km.

Curah hujan tertinggi di Kabupaten Aceh Tamiang pada tahun 2022, terjadi di Bulan September yaitu sebanyak 2.942 mm, terendah terjadi di Bulan Juni sebanyak 659 mm.

The highest rainfall in Aceh Tamiang Regency in 2022, occurred in September amounting to 2,942 mm, the lowest occurred in February as much as 659 mm.

<https://acehtamiangkab.bps.go.id>


Gambar 1.1 Jumlah Curah Hujan dan Hari Hujan di Kabupaten Aceh Tamiang, 2022
Figures 1.1 Amount of Precipitation and Number of Rain Days in Aceh Tamiang Regency, 2022



Sumber/Source : Dinas Pertanian, Perkebunan dan Peternakan Kabupaten Aceh/ Aceh Tamiang Agriculture, Plantation and Animal Husbandry Office

Gambar 1.2
Figures

Jarak dari Ibukota Kecamatan ke Ibukota Kabupaten di Kabupaten Aceh Tamiang (km), 2022
Distance between Subdistricts Capital and Regency Capital in Aceh Tamiang Regency (km), 2022



Sumber/Source: Badan Pusat Statistik Kabupaten Aceh Tamiang

1.1 KEADAAN GEOGRAFI GEOGRAPHY CONDITION

Tabel 1.1.1 **Luas Daerah dan Jumlah Pulau Menurut Kecamatan di Kabupaten Aceh Tamiang, 2022**
Table 1.1.1 **Total Area and Number of Islands by Subdistrict in Aceh Tamiang Regency, 2022**

Kecamatan <i>Subdistrict</i>	Ibukota Kecamatan <i>Capital of Subdistrict</i>	Luas <i>Total Area</i> (km ² /sq.km)
(1)	(2)	(3)
Tamiang Hulu	Pulau Tiga	194,63
Bandar Pusaka	Babo	252,37
Kejuruan Muda	Sungai Liput	124,48
Tenggulun	Simpang Kiri	295,55
Rantau	Alur Cucur	51,71
Kota Kualasimpang	Kuala Simpang	4,48
Seruway	Tangsi Lama	188,49
Bendahara	Sungai Iyu	132,53
Banda Mulia	Telaga Meuku	48,27
Karang Baru	Karang Baru	139,45
Sekerak	Sekerak Kanan	257,95
Manyak Payed	Tualang Cut	267,11
Aceh Tamiang	Karang Baru	1 957,02

Continued/Bersambung

Lanjutan Tabel/*Continued Table 1.1.1*

Kecamatan <i>Subdistrict</i>	Persentase terhadap Luas Kabupaten <i>Percentage to Regency Area</i>	Jumlah Pulau <i>Number of Islands</i>
(1)	(4)	(5)
Tamiang Hulu	9,95	1
Bandar Pusaka	12,90	1
Kejuruan Muda	6,36	1
Tenggulun	15,10	1
Rantau	2,64	1
Kota Kualasimpang	0,23	1
Seruway	9,63	1
Bendahara	6,77	1
Banda Mulia	2,47	1
Karang Baru	7,13	1
Sekerak	13,18	1
Manyak Payed	13,65	1
Aceh Tamiang	100,00	1

Catatan/*Note:*

Sumber/*Source:* Kementerian Dalam Negeri, Keputusan Menteri Dalam Negeri Nomor 050-145 Tahun 2022 tanggal 14 Februari 2022 /
Ministry of Home Affairs, The Decree of Home Affairs Minister Number 050-146 Year 2022, 14 February 2022

Tabel
Table 1.1.2

Tinggi Wilayah dan Jarak ke Ibukota Kabupaten Menurut Kecamatan di Kabupaten Aceh Tamiang, 2022
Altitude and Distance to the Capital of Regency by Subdistrict in Aceh Tamiang Regency, 2022

Kecamatan Subdistrict	Tinggi Wilayah (mdpl) Altitude (m a.s.l)	Jarak ke Ibukota Kabupaten Distance to the Capital of Regency
(1)	(2)	(3)
Tamiang Hulu	3	30,00
Bandar Pusaka	14	31,00
Kejuruhan Muda	12	10,00
Tenggulun	3	28,00
Rantau	4	13,00
Kota Kualasimpang	12	1,00
Seruway	6	25,50
Bendahara	16	23,00
Banda Mulia	2	24,00
Karang Baru	8	5,00
Sekerak	8	6,00
Manyak Payed	4	16,00
Aceh Tamiang	8	0

Catatan/Note: ¹ Berdasarkan Peraturan Menteri Dalam Negeri Nomor 137 Tahun 2018 tanggal 29 Desember 2018/*Based on Minister of Home Affairs Regulation Number 137/2018, December 29, 2018*

² Berdasarkan informasi Kementerian Dalam Negeri Tahun 2019/*Based on information from Ministry of Home Affairs, 2019*

Sumber/Source: Badan Pusat Statistik/BPS of Statistics

Tabel
Table 1.1.3

**Letak Geografis Seluruh Kecamatan di Kabupaten Aceh
Tamiang, 2022**
*Geographic Position of All Subdistrict in Aceh Tamiang
Regency, 2022*

Kecamatan Subdistrict	Letak Geografis Geophysical Position	
	Lintang Utara North Longitude (LU/NL)	BujurTimur East Latitude (BT/EL)
(1)	(2)	(3)
Tamiang Hulu	04°02'36,00" - 04°20'43,00"	97°43'51,00" - 98°00'53,00"
Bandar Pusaka	04°02'36,00" - 04°20'43,00"	97°43'51,00" - 98°00'53,00"
Kejuruan Muda	03°53'19,00" - 04°21'50,00"	97°48'34,00" - 98°12'42"
Tenggulun	03°53'19,00" - 04°21'50,00"	97°48'34,00" - 98°12'42"
Rantau	04°15'13,51" - 04°22'59,00"	98°03'40,54" - 98°09'13,00"
Kota Kualasimpang	04°16'24,00" - 04°17'57,00"	97°03'16,00" - 97°04'25,00"
Seruway	04°43'32,00" - 05°06'57,00"	97°31'28,00" - 97°39'34,00"
Bendahara	04°43'32,00" - 05°06'57,00"	96°41'28,00" - 97°39'34,00"
Banda Mulia	04°43'32,00" - 05°06'57,00"	96°41'28,00" - 97°39'34,00"
Karang Baru	04°15'31,00" - 04°23'39,00"	97°46'32,00" - 98°06'19,00"
Sekerak	04°15'31,00" - 04°23'39,00"	97°46'32,00" - 98°06'19,00"
Manyak Payed	04°20'52,00" - 04°32'57,00"	97°49'52,00" - 98°10'34,00"
Aceh Tamiang	03°53'18,81" - 04°32'56,76"	97°43'41,51" - 98°14'45,41"

Catatan/Note: ¹ Berdasarkan Peraturan Menteri Dalam Negeri Nomor 137 Tahun 2018 tanggal 29 Desember 2018/*Based on Minister of Home Affairs Regulation Number 137/2018, December 29, 2018*

² Berdasarkan informasi Kementerian Dalam Negeri Tahun 2019/*Based on information from Ministry of Home Affairs, 2019*

Sumber/Source: Badan Pusat Statistik Kabupaten Aceh Tamiang/ *Aceh Tamiang Central Boards of Statistic*

Tabel 1.1.4 Jumlah Sertifikat Diselesaikan di Kabupaten Aceh Tamiang selama Tahun 2022
Table 1.1.4 Number of Certificate is Finished In Aceh Tamiang Regency, during 2022

Bulan Month	Hak Milik	Hak Guna Bangunan	Hak Pakai	Hak Guna Usaha
(1)	(2)	(3)	(4)	(5)
Januari	71	0	15	2
Februari	40	0	6	0
Maret	48	0	3	0
April	82	9	2	4
Mei	102	1	2	0
Juni	131	2	0	17
Juli	702	2	18	0
Agustus	222	5	3	0
September	141	4	0	0
Oktober	166	0	6	0
November	1,371	1	0	0
Desember	2 094	0	54	0
Aceh Tamiang	5 170	24	109	23

Catatan/Note: ¹ Berdasarkan Peraturan Menteri Dalam Negeri Nomor 137 Tahun 2018 tanggal 29 Desember 2018/*Based on Minister of Home Affairs Regulation Number 137/2018, December 29, 2018*

² Berdasarkan informasi Kementerian Dalam Negeri Tahun 2019/*Based on information from Ministry of Home Affairs, 2019*

Sumber/Source: Badan Pertanahan Nasional Aceh Tamiang/ *Aceh Tamiang of National Land Boards*

1.2 KEADAAN IKLIM CLIMATE CONDITION

Tabel 1.2.1 **Pengamatan Unsur Iklim Menurut Bulan di Stasiun Meteorologi Malikul Saleh, 2022**
Observation of Climate Elements By Months at the Malikul Saleh Meteorological Station, 2022

Bulan Month	Suhu/Temperature (°C)			Kelembaban/Humidity (%)		
	Minimum	Rata-rata Average	Maksimum Maximum	Minimum	Rata-rata Average	Maksimum Maximum
(1)	(2)	(3)	(4)	(5)	(6)	(7)
Januari/January	21,00	26,57	34,60	62,00	84,46	99,00
Februari/February	21,00	26,18	32,00	61,00	87,01	100,00
Maret/March	22,40	26,71	33,00	62,00	86,97	100,00
April/April	22,40	27,01	32,20	63,00	85,27	99,00
Mei/May	21,50	27,54	34,00	51,00	83,41	99,00
Juni/June	22,00	26,71	33,40	57,00	84,90	100,00
Juli/July	22,60	27,52	33,40	47,00	82,76	99,00
Agustus/August	21,00	27,07	33,80	51,00	83,53	100,00
September/September	21,20	27,04	33,00	48,00	83,42	100,00
Oktober/October	20,70	26,28	32,20	61,00	89,15	100,00
November/November	22,40	26,13	31,60	62,00	90,02	100,00
Desember/December	21,80	25,53	31,80	62,00	90,03	100,00

Continued/Bersambung

Lanjutan Tabel/*Continued Table 1.2.1*

Bulan Month	Kecepatan Angin (m/det) Wind Velocity (m/sec)			Tekanan Udara/Atmospheric Pressure (mb)		
	Minimum	Rata-rata Average	Maksimum Maximum	Minimum	Rata-rata Average	Maksimum Maximum
(1)	(8)	(9)	(10)	(11)	(12)	(13)
Januari/January	calm	4,55	15,00	1003,30	1007,26	1011,10
Februari/February	calm	4,11	12,00	999,90	1006,05	1011,30
Maret/March	calm	4,01	10,00	1000,00	1005,49	1010,80
April/April	calm	3,90	11,00	1001,00	1005,66	1010,60
Mei/May	calm	3,86	17,00	999,30	1004,71	1011,50
Juni/June	calm	3,63	20,00	1001,50	1005,40	1009,00
Juli/July	calm	3,74	11,00	1000,00	1004,40	1008,80
Agustus/August	calm	3,99	15,00	1001,50	1005,12	1008,00
September/September	calm	3,44	11,00	1000,70	1006,26	1011,00
Oktober/October	calm	3,65	14,00	1001,90	1006,63	1010,80
November/November	calm	3,50	11,00	1002,50	1006,62	1011,20
Desember/December	calm	4,19	16,00	1001,00	1006,53	1013,20

Continued/Bersambung

Lanjutan Tabel/*Continued Table 1.2.1*

Bulan Month	Jumlah Curah Hujan Number of Precipitation (mm)	Jumlah Hari Hujan (hari) Number of Rainy Days (day)	Rata-rata Harian Penyinaran Matahari (Persen) Duration of Sunshine (Percent)
(1)	(14)	(15)	(16)
Januari/January	129,10	29,00	6,70
Februari/February	293,30	26,00	5,66
Maret/March	60,10	27,00	5,80
April/April	109,80	26,00	6,85
Mei/May	63,00	29,00	7,11
Juni/June	183,20	30,00	6,18
Juli/July	31,30	29,00	6,29
Agustus/August	130,10	26,00	6,06
September/September	55,40	29,00	5,20
Oktober/October	357,20	26,00	4,29
November/November	270,10	28,00	4,16
Desember/December	378,70	30,00	2,76

Catatan/Note:

Sumber/Source: Badan Meteorologi Klimatologi dan Geofisika Indonesia/*Indonesian Agency for Meteorology, Climatology and Geophysics*

Tabel 1.2.2 **Jumlah Curah Hujan dan Hari Hujan di Kabupaten Aceh Tamiang, 2022**
Amount of Precipitation and Number of Rain Days in Aceh Tamiang Regency, 2022

Bulan Month	Curah Hujan Rain Fall (mm)	Hari Hujan (Hari) Rain Day (Day)	Rata-rata (Hari)/ Average (day)
(1)	(2)	(3)	(4)
Januari	1 466	56	244,3
Februari	1385	53	230,8
Maret	1 049	58	174,8
April	916	55	152,7
Mei	1 366	67	227,6
Juni	659	43	109,8
Juli	1 247	61	207,8
Agustus	1 797	80	299,4
September	2 942	108	487,3
Oktober	2 050	90	341,6
November	2 333	97	388,8
Desember*			

Catatan/Note: *Data Desember Tidak Tersedia

Hari hujan: merupakan jumlah hari hujan yang terhitung di 9 (sembilan) Kecamatan

Sumber/Source: Dinas Pertanian, Perkebunan dan Peternakan Kabupaten Aceh/ Aceh Tamiang Agriculture, Plantation and Animal Husbandry Office

02

**PEMERINTAHAN
GOVERNMENT**

**JUMLAH PNS DI
KABUPATEN ACEH
TAMIANG SEBANYAK
4.598 ORANG**



**JUMLAH PNS LAKI-LAKI
SEBANYAK 1.611 ORANG**

**JUMLAH PNS PEREMPUAN
SEBANYAK 2.987 ORANG**

PENJELASAN TEKNIS**TECHNICAL NOTES**

1. Pemerintahan Indonesia menganut sistem presidensial yang berdasarkan Pancasila. Pancasila terdiri atas lima dasar, yaitu:
 1. Ketuhanan Yang Maha Esa;
 2. Kemanusiaan yang adil dan beradab;
 3. Persatuan Indonesia;
 4. Kerakyatan yang dipimpin oleh hikmat kebijaksanaan dalam permusyawaratan perwakilan;
 5. Keadilan sosial bagi seluruh rakyat Indonesia.
 2. Sistem politik di Indonesia didasarkan pada kekuasaan legislatif, eksekutif, dan yudikatif (Trias Politika).
 3. Kekuasaan Legislatif di pegang oleh Majelis Permusyawaratan Rakyat (MPR) sebagai lembaga tertinggi negara. Keanggotaan MPR berubah setelah Amandemen UUD 1945 pada periode 1999–2004. Seluruh anggota MPR adalah anggota DPR (Dewan Perwakilan Rakyat) ditambah anggota DPD (Dewan Perwakilan Daerah). Anggota DPR dan DPD dipilih melalui pemilihan umum (pemilu) dan dilantik dalam masa jabatan lima tahun.
1. *The Indonesian Government follows the presidential system based on the Five Principles (Pancasila). Pancasila consists of five principles, namely:*
 1. *The Belief in One God;*
 2. *A just and civilized humanism;*
 3. *Unity of Indonesia;*
 4. *Democratic citizenship led by wise guidance born of representative consultation;*
 5. *Social just for all the people of Indonesia.*
 2. *The political system in Indonesia is based on Trias Politica principle or separation of legislative, executive, and judicative power.*
 3. *Legislative power is held by People's Consultative Assembly (MPR) as the highest institution. The MPR membership changed after the amandement of The 1945 Constitution of The Republic of Indonesia (UUD 1945) during the period 1999–2004. MPR members are all The Indonesian House of Representative (DPR) members plus Regional Representatives Council (DPD). DPR and DPD members are elected through a general election and appointed for a five-years membership.*

4. Lembaga eksekutif berpusat pada presiden, wakil presiden, dan kabinet. Sistem pemerintahan di Indonesia adalah Presidensial, sehingga para menteri berada di bawah dan bertanggung jawab kepada presiden.
 5. Sejak masa reformasi dan adanya amandemen UUD 1945, lembaga yudikatif dijalankan oleh Mahkamah Agung, termasuk pengaturan administrasi para hakim.
 6. Susunan pemerintahan Republik Indonesia periode 2015–2022 terdiri dari presiden, wakil presiden, lembaga tinggi negara, kementerian, lembaga setingkat menteri, dan Lembaga Pemerintahan Non Kementerian (LPNK).
 7. Lembaga tinggi negara terdiri dari Majelis Permusyawaratan Rakyat (MPR), Dewan Perwakilan Rakyat (DPR), Badan Pemeriksa Keuangan (BPK), dan Mahkamah Agung (MA), Dewan Perwakilan Daerah (DPD), Mahkamah Konstitusi (MK), dan Komisi Yudisial (KY).
 8. Kementerian terdiri dari kementerian koordinator dan kementerian.
 9. Setiap daerah dipimpin oleh kepala pemerintah daerah yang
4. *The executives consist of president, vice president, and ministerial cabinet. In Indonesia the ministerial cabinet follows the Presidential Cabinet system where every minister is responsible to the president and does not represent political parties in the parliament.*
 5. *Since the reformation era and after the amandement of UUD 1945, The judicative power has been run by the Supreme Court, including the administrative arrangement of judges.*
 6. *The government structure of the Republic of Indonesia period 2015–2022 consists of president, vice president, state supreme agencies, ministries, ministerial level institutions, and non-ministerial institutions (LPNK).*
 7. *State supreme agencies consist of The People's Consultative Assembly (MPR), The House of Representative (DPR), The Audit Board of the Republic of Indonesia (BPK), Supreme Court (MA), Local Councils (DPD), Constitutional Court (MK), and Judicial Commision (KY).*
 8. *Ministries consist of coordinating ministry and departmental ministry.*
 9. *Each region is led by the head of the regional government called*

disebut kepala daerah. Kepala daerah untuk provinsi disebut gubernur, untuk kabupaten disebut bupati dan untuk kota adalah wali kota. Kepala daerah dibantu oleh satu orang wakil kepala daerah, untuk provinsi disebut wakil Gubernur, untuk kabupaten disebut wakil bupati dan untuk kota disebut wakil wali kota. Kepala dan wakil kepala daerah memiliki tugas, wewenang dan kewajiban serta larangan. Kepala daerah juga mempunyai kewajiban untuk memberikan laporan penyelenggaraan pemerintahan daerah kepada Pemerintah, dan memberikan laporan keterangan pertanggungjawaban kepada DPRD, serta menginformasikan laporan penyelenggaraan pemerintahan daerah kepada masyarakat.

the regional head. The regional head for the province is called the governor, for the district called the regent and for the city is the mayor. The regional head is assisted by one deputy regional head, for provinces called deputy governors, for districts called deputy regents and for cities called deputy mayors. The head and deputy head of the region have duties, authorities and obligations as well as prohibitions. The regional head also has an obligation to provide a report on the administration of regional government to the Government, and provide a report on the accountability report to the DPRD, as well as inform the local government administration report to the public.

10. DPRD merupakan lembaga perwakilan rakyat daerah dan berkedudukan sebagai unsur penyelenggaraan pemerintahan daerah. DPRD memiliki fungsi legislasi, anggaran, dan pengawasan. DPRD mempunyai tugas dan wewenang. DPRD mempunyai hak:
- interpelasi;
 - angket; dan
 - menyatakan pendapat.

10. *DPRD is a regional people's representative institution and is domiciled as an element of regional government administration. The DPRD has legislative, budgetary and supervisory functions. DPRD has the duty and authority. DPRD has the right:*
- interpellation;*
 - questionnaire; and*
 - express an opinion.*

11. Perangkat daerah provinsi terdiri atas sekretariat daerah,

11. *The provincial apparatus consists of the regional secretariat, the*

sekretariat DPRD, dinas daerah, dan lembaga teknis daerah. Perangkat daerah kabupaten/kota terdiri atas sekretariat daerah, sekretariat DPRD, dinas daerah, lembaga teknis daerah, kecamatan, dan kelurahan. Susunan organisasi perangkat daerah ditetapkan dalam Perda dengan memperhatikan faktor-faktor tertentu dan berpedoman pada Peraturan Pemerintah.

DPRD secretariat, the regional offices, and the regional technical institutions. District / city regional apparatus consists of the regional secretariat, the DPRD secretariat, regional offices, regional technical institutions, sub-districts and villages. The organizational structure of the regional apparatus is stipulated in the Regional Regulation by taking into account certain factors and is guided by Government Regulations.

12. Indeks Demokrasi Indonesia (IDI) adalah angka-angka yang menunjukkan tingkat perkembangan demokrasi di seluruh provinsi di Indonesia berdasarkan beberapa aspek tertentu dari demokrasi. Aspek yang diukur dalam IDI ini adalah Kebebasan Sipil, Hak-Hak Politik, dan Lembaga-lembaga Demokrasi. Ketiga aspek demokrasi ini kemudian dijabarkan menjadi 11 variabel dan 28 indikator.

12. *The Indonesia Democracy Index (IDI) refers to numerical indicators which measure aspects of democracy across the provinces of Indonesia. These include civil liberties, political rights, and institutions of democracy, and further breaks them down into 11 variables and 28 indicators.*

13. Pemerintah pusat melaksanakan pembinaan manajemen pegawai negeri sipil daerah dalam satu kesatuan penyelenggaraan manajemen pegawai negeri sipil secara nasional. Manajemen pegawai negeri sipil daerah meliputi penetapan formasi, pengadaan, pengangkatan, pemindahan, pemberhentian, penetapan pensiun, gaji,

13. *The central government carries out regional management of regional civil servants in one unit of national civil service management. Regional civil servant management includes determination of formation, procurement, appointment, transfer, dismissal, determination of pensions, salaries, benefits, welfare, legal position rights and obligations, competency*

tunjangan, kesejahteraan, hak dan kewajiban kedudukan hukum, pengembangan kompetensi, dan pengendalian jumlah. Pembinaan dan pengawasan manajemen pegawai negeri sipil daerah dikoordinasikan pada tingkat nasional oleh Menteri Dalam Negeri dan pada tingkat daerah oleh Gubernur.

development, and total control. Guidance and supervision of regional civil servant management is coordinated at the national level by the Minister of Home Affairs and at the regional level by the Governor.

14. Pengumpulan data IDI menggunakan metode triangulasi, yang menggunakan metode kuantitatif, kualitatif, dan validasi di antara keduanya. Empat metode yang digunakan meliputi: review koran, review dokumen, diskusi kelompok terfokus (FGD), dan wawancara mendalam
 15. Cakupan statistik keuangan negara meliputi keuangan pemerintah pusat, keuangan pemerintah daerah provinsi, keuangan pemerintah kabupaten/kota, dan keuangan pemerintah desa.
 16. Statistik keuangan pemerintah pusat bersumber dari Kementerian Keuangan, sedangkan Statistik Keuangan Pemerintah Daerah Provinsi dan Kabupaten/Kota dikumpulkan oleh Badan Pusat Statistik melalui masing-masing kantor gubernur dan bupati/walikota. Sejak tahun 2000 sektor keuangan negara
14. *IDI's data compiling applied a triangulation method, using both quantitative and qualitative methods and cross validating the data. The four methods for data collection included: media reviews, document reviews, focus group discussion (FGD), and in-depth interviews.*
 15. *Public finance statistics consists of central government finance, provincial government finance, regency/ municipality government finance, and village-level government finance.*
 16. *Statistics on central government finance are obtained from the Ministry of Finance, while statistics on provincial and regency/ municipal levels are collected by the BPS-Statistics Indonesia through the provincial and regency/city offices. Since 2000 the financial sector has been based on calendar year ending in December.*

dihitung berdasarkan tahun kalender yang berakhir pada bulan Desember.

17. Pada Statistik Keuangan Pemerintah Desa, perkiraan pengeluaran dan pendapatan diperoleh dari Survei Keuangan Tingkat Desa berdasarkan sampel lebih kurang 10 persen dari seluruh desa di Indonesia.
17. *At village level, the financial statistics are obtained through a Village Financial Survey. This survey is conducted on a sample basis covering about 10 percent of the total villages in Indonesia.*
18. Sumber pendapatan daerah terdiri atas:
Pendapatan asli daerah (PAD), yang meliputi:
a. Hasil pajak daerah;
b. Hasil retribusi daerah;
c. Hasil pengelolaan kekayaan daerah yang dipisahkan; dan
d. Lain-lain PAD yang sah;
- Dana perimbangan yang meliputi:
a. Dana Bagi Hasil;
b. Dana Alokasi Umum; dan
c. Dana Alokasi Khusus; dan
d. Lain-lain pendapatan daerah yang sah.
18. *Sources of regional income consist of:
Regional own-source revenue (PAD), which includes:
a. Local tax revenue;
b. The results of regional user fees;
c. The results of the management of separated regional assets; and
d. Others legal PAD;*
- Balance funds which include:
a. Revenue Sharing Funds;
b. General Allocation Funds; and
c. Special Allocation Funds; and
d. Other legal regional income.*

ULASAN

Jumlah PNS di Kabupaten Aceh Tamiang pada tahun 2022 sebanyak 4.598 orang, lebih sedikit 5 orang dibandingkan tahun 2021. Jumlah PNS laki-laki sebanyak 1.611 orang dan PNS perempuan sebanyak 2.987 orang.

Tingkat pendidikan PNS di Kabupaten Aceh Tamiang sudah tergolong tinggi. Sebesar 85,58 persen PNS memiliki ijazah minimal diploma. Hanya sebanyak 13,72 persen yang menyelesaikan pendidikan SMA/ sederajat serta sebanyak 0,70 persen PNS yang berpendidikan SMP/ sederajat ke bawah. Berdasarkan angka tersebut, diharapkan pegawai dapat memberikan kontribusi positif bagi kinerja pemerintahan Kabupaten Aceh Tamiang.

Realisasi Pendapatan dan Belanja Daerah pada tahun 2022 yaitu sebesar 1,28 triliun rupiah. Sekitar 90,25 persen dari total pendapatan Kabupaten Aceh Tamiang tahun 2022 atau sebesar 1,26 triliun rupiah diperoleh dari dana perimbangan (bagi hasil pajak, bagi hasil SDA, dana alokasi umum, dan dana alokasi khusus).

Pendapatan asli daerah hanya berkontribusi sebesar 11,16 persen atau sebesar 138,63 miliar rupiah, sementara 28,59 persen sisanya disumbangkan oleh lain-lain pendapatan daerah yang sah (dana bagi hasil pajak dari provinsi, transfer

DESCRIPTION

The number of civil servants in Aceh Tamiang Regency in 2022 was 4.598 people, 5 people less than 2021. The number of male civil servants was 1.611 and female civil servants were 2.987.

The education level of civil servants in Aceh Tamiang Regency is already high. It was 85.58 percent of civil servants have a minimum diploma. Only 13.72 percent completed high school education / equivalent and as much as 0.70 percent of civil servants with junior high school education / equivalent or below. Based on these figures, it is hoped that employees can make a positive contribution to the performance of the Aceh Tamiang Regency government.

Realization of Regional Revenue and Expenditure in 2022 amounting to 1.28 trillion rupiah. Approximately 90.25 percent of the total revenue of Aceh Tamiang Regency in 2022 or as much as 1,26 trillion rupiah was obtained from balancing funds (tax revenue sharing, SDA revenue sharing, general allocation funds, and special allocation funds).

Original regional income only contributed 11.16 percent or 138.63 billion rupiah, while the remaining 28.59 percent was contributed by other legitimate regional revenues (tax revenue sharing from the province, transfers of village funds from the APBN,

GOVERNMENT

dana desa dari APBN, dana insentif daerah, dana Bos, dan dana otonomi khusus). *regional incentive funds, Boss funds, and special autonomy funds).*

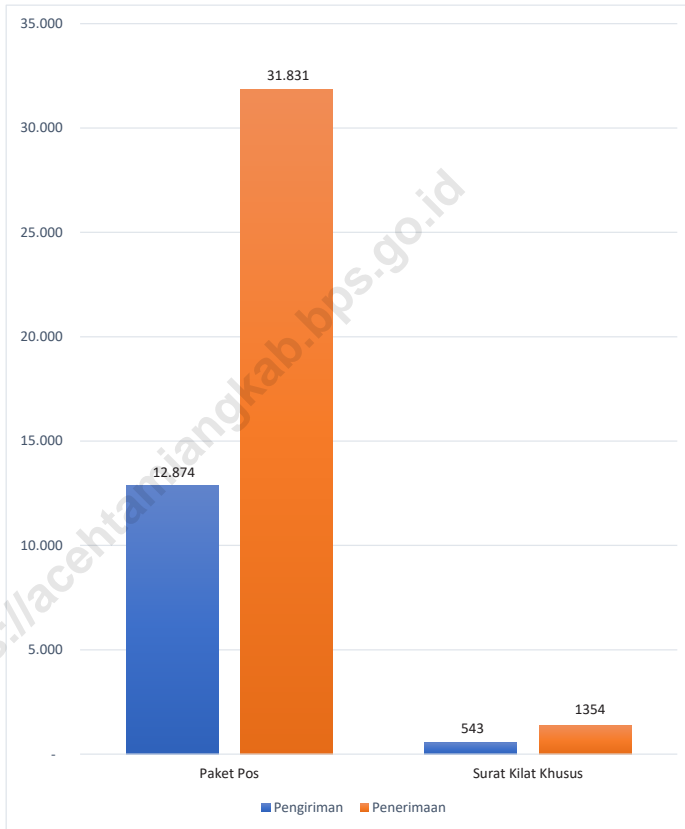
<https://acehtamiangkab.bps.go.id>

Gambar
Figures

2.1

**Jumlah Pegawai Negeri Sipil Menurut Tingkat
Kepangkatan dan Jenis Kelamin, Desember 2022**

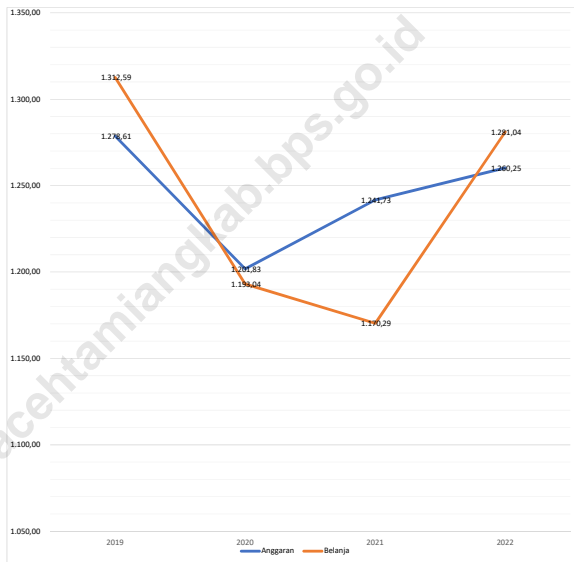
*Number of Civil Servants by Hierarchy and Sex, December
2022*



Sumber/Source : Badan Kepegawaian dan Pengembangan Sumber Daya Manusia/Human Resource Development Agency

Gambar 2.2
Figures

Realisasi Pendapatan dan Belanja Pemerintah Kabupaten Aceh Tamiang (miliar rupiah), 2019–2022
Actual Aceh Tamiang Regency Government Revenues and Expenditures (billion rupiahs), 2019–2022



Sumber/Source : Badan Pengelolaan Keuangan Daerah Kabupaten Aceh Tamiang/ *Aceh Tamiang Regional Financial Management Office*

2.1 WILAYAH ADMINISTRATIF ADMINISTRATIVE AREA

Tabel 2.1.1 Jumlah Desa¹/Kelurahan Menurut Kecamatan di Kabupaten Aceh Tamiang, 2018–2022
Table *Number of Villages¹/Kelurahan by Subdistrict in Aceh Tamiang Regency, 2018–2022*

Kecamatan Subdistrict	2018	2019	2020	2021	2022
(1)	(2)	(3)	(4)	(5)	(6)
Tamiang Hulu	9	9	9	9	9
Bandar Pusaka	15	15	15	15	15
Kejuruan Muda	15	15	15	15	15
Tenggulun	5	5	5	5	5
Rantau	16	16	16	16	16
Kota Kualasimpang	5	5	5	5	5
Seruway	24	24	24	24	24
Bendahara	33	33	33	33	33
Banda Mulia	10	10	10	10	10
Karang Baru	31	31	31	31	31
Sekerak	14	14	14	14	14
Manyak Payed	36	36	36	36	36
Aceh Tamiang	213	213	213	213	213

Catatan/Note: ¹Termasuk Unit Permukiman Transmigrasi (UPT)/Include Transmigration Settlement Unit

Sumber/Source: Peraturan Kepala Badan Pusat Statistik Nomor 1 Tahun 2022 Tanggal 5 Februari 2022 tentang Perubahan Atas Peraturan Kepala Badan Pusat Statistik Nomor 3 Tahun 2020 tentang Kode dan Nama Wilayah Kerja Statistik Tahun 2020/Chief Statistician Regulation Number 1/2022, February 5 2022, as a revision of Chief Statistician Regulation Number 3 of 2020 on Code and Name of Regional Level of Data Collection.

2.2 DEWAN PERWAKILAN RAKYAT DAERAH REGIONAL HOUSE OF REPRESENTATIVE

Tabel 2.2.1 Jumlah Anggota Dewan Perwakilan Rakyat Daerah Menurut Partai Politik dan Jenis Kelamin di Kabupaten Aceh Tamiang, 2022
Number of Regional House of Representatives's Members by Political Parties and Sex in Aceh Tamiang Regency 2022

Partai Politik <i>Political Parties</i>	Laki-laki <i>Male</i>	Perempuan <i>Female</i>	Jumlah <i>Total</i>
(1)	(2)	(3)	(4)
Golkar	-	2	2
PPP	1	2	3
PBR	-	-	-
Partai Aceh	2	2	4
PDI P	1	-	1
PAN	-	2	2
PKP-I	-	-	-
Demokrat	3	-	3
PKS	2	1	3
PBA	-	-	-
PNBK	-	-	-
HANURA	-	-	-
GERINDRA	5	1	6
PNA	3	-	3
PBB	1	-	1
NASDEM	1	1	2
Nama Kabupaten/Kota	19	11	30

Catatan/Note: ...

Sumber/Source: Sekretariat Dewan Perwakilan Rakyat Kabupaten Aceh Tamiang/ Aceh Tamiang Regional Parliament Secretariat

Tabel
Table 2.2.2

**Jumlah Anggota Dewan Perwakilan Rakyat Kabupaten
Aceh Tamiang Menurut Fraksi dan Komisi, 2022**
*Number of Aceh Tamiang Regional Parliament Member by
Faction and Committee, 2022*

Nama Partai <i>Parties Name</i>	Jenis Kelamin <i>Sex</i>		Jumlah <i>Total</i>
	Laki-laki <i>Male</i>	Perempuan <i>Female</i>	
(1)	(2)	(3)	(4)
Komisi			
Komisi I	6	2	8
Komisi II	4	2	6
Komisi III	3	3	6
Komisi IV	3	4	7
Fraksi			
PARTAI GERINDRA	6	1	7
PARTAI ACEH	2	2	4
TAMIANG SEPAKAT	8	3	11
AMANAT PERSATUAN DAN Keadilan	3	5	8
Total	19	11	30

Catatan/Note: ...

Sumber/Source: Sekretariat Dewan Perwakilan Rakyat Kabupaten Aceh Tamiang/ Aceh Tamiang Regional Parliament Secretariat

Tabel
Table 2.2.3**Nama, Pendidikan, Umur dan Asal Partai Anggota DPRK
Aceh Tamiang, 2022**
**Name, Education, Age and Political Parties of Parliament
Member in Aceh Tamiang, 2022**

Nama Name	Jenis Kelamin Sex	Pendidikan Graduated	Umur Age	Partai Parties	Jabatan Occupation
(1)	(2)	(3)	(4)	(5)	(6)
SUPRIANTO, ST	LK	S-1	60	GERINDRA	Ketua DPRK
FADLON, SH	LK	S-1	48	PARTAI ACEH	Wakil Ketua DPRK
MUHAMMAD NUR	LK	S-1	49	DEMOKRAT	Wakil Ketua DPRK
MUHAMMAD IRWAN, SP	LK	S-1	44	GERINDRA	Anggota DPRK
SUGIONO SUKANDAR, SH	LK	S-1	49	GERINDRA	Anggota DPRK
FITRIADI	LK	SLTA	38	GERINDRA	Anggota DPRK
SALBIAH, S.Pd.I	PR	S-1	46	GERINDRA	Anggota DPRK
SARHADI	LK	SLTA	46	GERINDRA	Anggota DPRK
Ir.H. TENGGU RUSLI	LK	S-1	60	PDI - P	Anggota DPRK
MISWANTO, SH	LK	S-1	46	ACEH	Anggota DPRK
JUNIATI, S.Farm	PR	S-1	41	ACEH	Anggota DPRK
NGATIYEM, S.Pd	PR	S-1	49	ACEH	Anggota DPRK
DODY FAHRIZAL, SH	LK	S-1	46	DEMOKRAT	Anggota DPRK
H.SYAIFUL SOFYAN, SE	LK	S-1	51	DEMOKRAT	Anggota DPRK
IRWAN EFENDI, A.Md	LK	D-3	52	PNA	Anggota DPRK

Continued/Bersambung

Lanjutan Tabel/*Continued Table 2.2.3*

Nama Name	Jenis Kelamin Sex	Pendidikan Graduated	Umur Age	Partai Parties	Jabatan Occupation
(1)	(7)	(8)	(9)	(10)	(11)
RAHMAD SYAFRIAL, SH	LK	S-1	49	PBB	Anggota DPRK
MUHAMMAD NASIR	LK	SLTA	49	PNA	Anggota DPRK
H. SAMURI	LK	SLTA	57	PNA	Anggota DPRK
ROSMALINA	PR	SLTA	49	GOLKAR	Anggota DPRK
ERAWATI IS, SH	PR	S-1	49	GOLKAR	Anggota DPRK
TRI ASTUTI	PR	SLTA	45	NASDEM	Anggota DPRK
MUALIZAR ZIKRI	LK	SLTA	35	NASDEM	Anggota DPRK
TGK. IRSYADUL AFKAR, S.Sos.I	LK	S-1	60	PPP	Anggota DPRK
DEDI SURIANSAH, MA	LK	S-2	43	PKS	Anggota DPRK
DESI AMELIA	PR	SLTA	46	PAN	Anggota DPRK
SITI ZALEHA, ST	PR	S-1	53	PPP	Anggota DPRK
PURWATI	PR	SLTA	40	PPP	Anggota DPRK
MUHAMMAD SAMAN, S.Pd	LK	S-1	35	PKS	Anggota DPRK
JAYANTI SARI, SH	PR	S-1	37	PKS	Anggota DPRK
ZULFIDAR, SE, MM	PR	S-2	43	PAN	Anggota DPRK

Catatan/Note: ...

Sumber/Source: Sekretariat Dewan Perwakilan Rakyat Kabupaten Aceh Tamiang/ Aceh Tamiang Regional Parliament Secretariat

Tabel
Table 2.2.4**Jumlah Rapat Dewan Perwakilan Rakyat Kabupaten Aceh
Tamiang Tahun 2022**
**Number of Aceh Tamiang Regional Parliament Meeting
Period 2022**

Jenis Rapat Kind of Meetings	Tahun /Year 2022
(1)	(2)
Rapat Paripurna	42 Kali
Rapat Paripurna Istimewa	-
Fraksi-Fraksi	45 Kali
Badan Musyawarah	15 Kali
Badan Anggaran	28 Kali
Rapat Komisi-Komisi	77 Kali
Gabungan Komisi	13 Kali
Panitia Khusus Komisi	32 Kali
Rapat Tim Kunjungan Kerja	4 Kali
Rapat Koordinasi & Konsultasi	74 Kali

Catatan/Note: ...

Sumber/Source: Sekretariat Dewan Perwakilan Rakyat Kabupaten Aceh Tamiang/ Aceh Tamiang Regional Parliament Secretariat

Tabel
Table 2.2.5

Jumlah Keputusan Dewan Perwakilan Rakyat Kabupaten Aceh Tamiang Menurut Jenisnya, Periode 2022 – 2024
Number of Aceh Tamiang Regional Parliament Decisions by Kind of Decisions, Period 2022 – 2024

Jumlah Keputusan Number of Decisions	Tahun /Year 2022
(1)	(2)
Keputusan DPRK	30
Pernyataan	-
Pernyataan Pendapat Akhir Fraksi	40
Kesimpulan Pendapat Pengambilan Keputusan	4
Resolusi	-
Memorandum	-

Catatan/Note: ...

Sumber/Source: Sekretariat Dewan Perwakilan Rakyat Kabupaten Aceh Tamiang/ Aceh Tamiang Regional Parliament Secretariat

2.3 SUMBER DAYA MANUSIA HUMAN RESOURCES

Tabel 2.3.1 Jumlah Pegawai Negeri Sipil Menurut Jabatan dan Jenis Kelamin di Kabupaten Aceh Tamiang, Desember 2021 dan Desember 2022
Number of Civil Servants by Occupation and Sex in Aceh Tamiang Regency, December 2022 dan December 2022

Jabatan <i>Occupation</i>	2021		Jumlah <i>Total</i>
	Laki-laki <i>Male</i>	Perempuan <i>Female</i>	
(1)	(2)	(3)	(4)
Fungsional Tertentu <i>Specific Functional</i>	609	2 114	2 723
Fungsional Umum <i>Staff General Functional</i>	618	641	1 259
Struktural/Structural			
Eselon V/5th Echelon	0	0	0
Eselon IV/4th Echelon	258	178	436
Eselon III/3rd Echelon	118	37	155
Eselon II/2nd Echelon	24	6	30
Eselon I/1st Echelon	0	0	0
Jumlah/Total	1 627	2 976	4 603

Continued/Bersambung

Lanjutan Tabel/*Continued Table* 2.3.1

Jabatan <i>Occupation</i>	2022		Jumlah <i>Total</i>
	Laki-laki <i>Male</i>	Perempuan <i>Female</i>	
(1)	(5)	(6)	(7)
Fungsional Tertentu <i>Specific Functional</i>	683	1 978	2 661
Fungsional Umum <i>Staf General Functional</i>	711	900	1 611
Struktural/Structural			
Eselon V/ <i>5th Echelon</i>	0	0	0
Eselon IV/ <i>4th Echelon</i>	69	63	132
Eselon III/ <i>3rd Echelon</i>	120	40	160
Eselon II/ <i>2nd Echelon</i>	28	6	34
Eselon I/ <i>1st Echelon</i>	0	0	0
Jumlah/Total	1 611	2 987	4 598

Catatan/*Note*: ...Sumber/*Source*: Badan Kepegawaian dan Pengembangan Sumber Daya Manusia/Human Resource Development Agency

Tabel
Table 2.3.2

Jumlah Pegawai Negeri Sipil Menurut Tingkat Pendidikan dan Jenis Kelamin di Kabupaten Aceh Tamiang, Desember 2021 dan Desember 2022
Number of Civil Servants by Educational Level and Sex in Aceh Tamiang Regency, Desember 2021 dan Desember 2022

Tingkat Pendidikan <i>Educational Level</i>	2021		
	Laki-laki <i>Male</i>	Perempuan <i>Female</i>	Jumlah <i>Total</i>
(1)	(2)	(3)	(4)
Sampai dengan SD <i>Up to Primary School</i>	10	1	11
SMP/Sederajat <i>General Vocational Junior High School</i>	31	0	31
SMA/Sederajat <i>General/Vocational Senior High School</i>	401	248	649
Diploma I, II/Akta I, II <i>Diploma I, II/Akta I, II</i>	22	55	77
Diploma III/Akta III/Sarjana Muda <i>Diploma III/Akta III/Bachelor</i>	1 075	2 565	3 600
Tingkat Sarjana/Doktor/Ph.D <i>University Graduates</i>	127	108	235
Jumlah/Total	1 666	2 976	4 603

Continued/Bersambung

Lanjutan Tabel/*Continued Table* 2.3.2

Tingkat Pendidikan <i>Educational Level</i>	2022		
	Laki-laki <i>Male</i>	Perempuan <i>Female</i>	Jumlah <i>Total</i>
(1)	(2)	(3)	(4)
Sampai dengan SD <i>Up to Primary School</i>	9	0	9
SMP/Sederajat <i>General Vocational Junior High School</i>	18	1	19
SMA/Sederajat <i>General/Vocational Senior High School</i>	365	201	566
Diploma I, II/Akta I, II <i>Diploma I, II/Akta I, II</i>	13	34	47
Diploma III/Akta III/Sarjana Muda <i>Diploma III/Akta III/Bachelor</i>	128	667	795
Tingkat Sarjana/Doktor/Ph.D <i>University Graduates</i>	1 078	2 084	3 162
Jumlah/Total	1 611	2 987	4 598

Catatan/Note: ...

Sumber/Source: Badan Kepegawaian dan Pengembangan Sumber Daya Manusia/Human Resource Development Agency

Tabel
Table 2.3.3

**Jumlah Pegawai Negeri Sipil Menurut Tingkat
Kepangkatan dan Jenis Kelamin di Kabupaten Aceh
Tamiang, Desember 2021 dan Desember 2022**
*Number of Civil Servants by Hierarchy and Sex in Aceh
Tamiang Regency, Desember 2021 dan Desember 2022*

Pangkat/Golongan/Ruang Hierarchy	2021		
	Laki-laki Male	Perempuan Female	Jumlah Total
(1)	(2)	(3)	(4)
1. I/A (Juru Muda)	-	-	0
2. I/B (Juru Muda Tingkat I)	5	-	5
3. I/C (Juru)	11	-	11
4. I/D (Juru Tingkat I)	6	-	6
Golongan I/Range I			
5. II/A (Pengatur Muda)	31	14	45
6. II/B (Pengatur Muda Tingkat I)	101	67	168
7. II/C (Pengatur)	100	220	320
8. II/D (Pengatur Tingkat I)	167	188	355
Golongan II/Range II			
9. III/A (Penata Muda)	153	421	574
10. III/B (Penata Muda Tingkat I)	197	502	699
11. III/C (Penata)	185	459	644
12. III/D (Penata Tingkat I)	288	502	790
Golongan III/Range III			
13. IV/A (Pembina)	194	243	437
14. IV/B (Pembina Tingkat I)	164	350	514
15. IV/C (Pembina Utama Muda)	23	10	33
16. IV/D (Pembina Utama Madya)	1	-	1
17. IV/E (Pembina Utama)	-	1	1
Golongan IV/Range IV	-	-	0
Jumlah/Total	1 626	2 977	4 603

Continued/Bersambung

Lanjutan Tabel/*Continued Table 2.3.3*

Pangkat/Golongan/Ruang <i>Hierarchy</i>	2022		
	Laki-laki <i>Male</i>	Perempuan <i>Female</i>	Jumlah <i>Total</i>
(1)	(5)	(6)	(7)
1. I/A (Juru Muda)	-	-	0
2. I/B (Juru Muda Tingkat I)	2	-	2
3. I/C (Juru)	12	-	12
4. I/D (Juru Tingkat I)	5	-	5
Golongan I/Range I			
5. II/A (Pengatur Muda)	30	12	42
6. II/B (Pengatur Muda Tingkat I)	51	34	85
7. II/C (Pengatur)	126	141	267
8. II/D (Pengatur Tingkat I)	161	269	430
Golongan II/Range II			
9. III/A (Penata Muda)	185	396	581
10. III/B (Penata Muda Tingkat I)	182	507	689
11. III/C (Penata)	190	467	657
12. III/D (Penata Tingkat I)	307	575	882
Golongan III/Range III			
13. IV/A (Pembina)	188	235	423
14. IV/B (Pembina Tingkat I)	150	337	487
15. IV/C (Pembina Utama Muda)	21	13	34
16. IV/D (Pembina Utama Madya)	-	-	0
17. IV/E (Pembina Utama)	1	1	2
Golongan IV/Range IV			
Jumlah/Total	1 611	2 987	4 598

Catatan/Note: ...

Sumber/Sources: Badan Kepegawaian dan Pengembangan Sumber Daya Manusia/Human Resource Development Agency

Tabel
Table 2.3.4

Jumlah Pegawai Negeri Sipil Berdasarkan Instansi di Kabupaten Aceh Tamiang menurut Jenis Kelamin, 2022
Number of Regional Officer in Aceh Tamiang Regency by Gender, 2022

Nama Dinas Official Name	Laki-laki Male	Perempuan Female	Jumlah Total
(1)	(2)	(3)	(4)
DINAS	1 087	2 465	3 552
Dinas Kesehatan	133	693	826
Dinas Pendidikan Dan Kebudayaan	502	1 461	1 963
Dinas Sosial	11	15	26
Dinas Pekerjaan Umum Dan Perumahan Rakyat	73	18	91
Dinas Tenaga Kerja Dan Transmigrasi	15	11	26
Dinas Pemberdayaan Masyarakat Dan Kampung, Pemberdayaan Perempuan, Dan Keluarga Berencana	22	32	54
Dinas Pangan, Kelautan, Dan Perikanan	28	28	56
Dinas Lingkungan Hidup	47	17	64
Dinas Kependudukan Dan Pencatatan Sipil	10	20	30
Dinas Perhubungan	25	7	32
Dinas Koperasi, Usaha Kecil Menengah, Dan Perindustrian	18	11	29
Dinas Penanaman Modal Dan Pelayanan Terpadu Satu Pintu	11	23	34
Dinas Pariwisata, Pemuda, Dan Olahraga	15	12	27
Dinas Pertanian, Perkebunan, Dan Peternakan	90	76	166
Dinas Komunikasi, Informatika, Dan Persandian	19	8	27
Dinas Syariah Islam	8	9	17
Dinas Pendidikan Dayah	13	8	21
Dinas Pertanahan	12	10	22
Satuan Polisi Pamong Praja Dan Wilayatul Hisbah	35	6	41

Continued/Bersambung

Lanjutan Tabel/*Continued Table* 2.3.4

Nama Dinas Official Name	Laki-laki Male	Perempuan Female	Jumlah Total
(1)	(2)	(3)	(4)
BADAN	262	363	625
Inspektorat	26	23	49
Badan Kepegawaian Dan Pengembangan Sumber Daya Manusia	34	23	57
Badan Perencanaan Dan Pembangunan Daerah	23	20	43
Badan Pengelolaan Keuangan Daerah	37	25	62
Badan Penanggulangan Bencana Daerah	41	8	49
Badan Kesatuan Bangsa Dan Politik	11	9	20
Rumah Sakit Umum Daerah	90	255	345
SEKRETARIAT	123	78	201
Sekretariat Daerah	77	46	123
Sekretariat DPRK	20	11	31
Sekretariat Majelis Permusyawaratan Ulama	8	4	12
Sekretariat Majelis Adat Aceh	6	6	12
Sekretariat Baitul Mal	5	4	9
Sekretariat Majelis Pendidikan Daerah	7	7	14
KECAMATAN	139	81	220
Kecamatan Kota Kualasimpang	4	10	14
Kecamatan Karang Baru	15	12	27
Kecamatan Tamiang Hulu	11	4	15
Kecamatan Bendahara	12	8	20

Continued/Bersambung

Lanjutan Tabel/Continued Table 2.3.4

Nama Dinas Official Name	Laki-laki Male	Perempuan Female	Jumlah Total
(1)	(2)	(3)	(4)
Kecamatan Tenggulun	8	3	11
Kecamatan Rantau	9	11	20
Kecamatan Manyak Payed	16	11	27
Kecamatan Bandar Pusaka	14	3	17
Kecamatan Kejuruan Muda	13	5	18
Kecamatan Seruway	8	9	17
Kecamatan Banda Mulia	14	2	16
Kecamatan Sekerak	15	3	18
UNIT PELAYANAN TEKNIS DAERAH	0	0	0
Pengelolaan Alat Dan Perbekalan	-	-	-
Balai Budi Daya Air Payau	-	-	-
Laboratoruim Lingkungan	-	-	-
Lainnya	0	0	0
PNS Tugas belajar	-	-	-
Jumlah/Total	1 611	2 987	4 598

Catatan/Note: Pegawai Puskesmas termasuk ke dalam pegawai Dinas Kesehatan dan Guru termasuk ke dalam pegawai Dinas Pendidikan / Puskesmas employees are included in the Health Office employees and teachers are included in the Education Office employees

Sumber/Source: Badan Kepegawaian dan Pengembangan Sumber Daya Manusia/Human Resource Development Agency

Tabel
Table 2.3.5

**Jumlah Pegawai Negeri Sipil Daerah Menurut Instansi di
Kabupaten Aceh Tamiang menurut Golongan, 2022**
**Number of Regional Officer in Aceh Tamiang Regency by
Rank, 2022**

Nama Dinas Official Name	Golongan Rank				Jumlah
	I	II	III	IV	
(1)	(2)	(3)	(4)	(5)	(6)
DINAS	13	596	2 127	816	3 552
Dinas Kesehatan	-	286	484	56	826
Dinas Pendidikan Dan Kebudayaan	2	143	1 164	654	1 963
Dinas Sosial	-	4	16	6	26
Dinas Pekerjaan Umum Dan Perumahan Rakyat	-	17	68	6	91
Dinas Tenaga Kerja Dan Transmigrasi	-	7	12	7	26
Dinas Pemberdayaan Masyarakat Dan Kampung, Pemberdayaan Perempuan, Dan Keluarga Berencana	-	11	36	7	54
Dinas Pangan, Kelautan, Dan Perikanan	-	6	39	11	56
Dinas Lingkungan Hidup	10	27	22	5	64
Dinas Kependudukan Dan Pencatatan Sipil	-	7	20	3	30
Dinas Perhubungan	-	11	17	4	32
Dinas Koperasi, Usaha Kecil Menengah, Dan Perindustrian	-	4	20	5	29
Dinas Penanaman Modal Dan Pelayanan Terpadu Satu Pintu	-	4	26	4	34
Dinas Pariwisata, Pemuda, Dan Olahraga	-	3	20	4	27
Dinas Pertanian, Perkebunan, Dan Peternakan	-	32	115	19	166
Dinas Komunikasi, Informatika, Dan Persandian	-	7	13	7	27

Continued/Bersambung

Lanjutan Tabel/Continued Table 2.3.5

Nama Dinas Official Name	Golongan Rank				Jumlah
	I	II	III	IV	
(1)	(2)	(3)	(4)	(5)	(6)
Dinas Syariat Islam	-	2	12	3	17
Dinas Pendidikan Dayah	-	3	13	5	21
Dinas Pertanahan	-	3	14	5	22
Satuan Polisi Pamong Praja Dan Wilayatul Hisbah	1	19	16	5	41
BADAN	2	118	430	75	625
Inspektorat	-	1	37	11	49
Badan Kepegawaian Dan Pengembangan Sumber Daya Manusia	-	13	36	8	57
Badan Perencanaan Dan Pembangunan Daerah	-	3	32	8	43
Badan Pengelolaan Keuangan Daerah	1	13	43	5	62
Badan Penanggulangan Bencana Daerah	1	16	28	4	49
Badan Kesatuan Bangsa Dan Politik	-	3	13	4	20
Rumah Sakit Umum Daerah	-	69	241	35	345
SEKRETARIAT	1	35	132	33	201
Sekretariat Daerah	-	20	81	22	123
Sekretariat DPRK	1	6	18	6	31
Sekretariat Majelis Permusyawaratan Ulama	-	4	8	0	12
Sekretariat Majelis Adat Aceh	-	1	9	2	12
Sekretariat Baitul Mal	-	2	6	1	9
Sekretariat Majelis Pendidikan Daerah	-	2	10	2	14

Continued/Bersambung

Lanjutan Tabel/*Continued Table 2.3.5*

Nama Dinas <i>Official Name</i>	Golongan <i>Rank</i>				Jumlah
	I	II	III	IV	
(1)	(2)	(3)	(4)	(5)	(6)
KANTOR CAMAT	3	75	120	22	220
Kecamatan Kota Kualasimpang	-	3	11	-	14
Kecamatan Karang Baru	-	12	12	3	27
Kecamatan Tamiang Hulu	-	3	10	2	15
Kecamatan Bendahara	-	8	10	2	20
Kecamatan Tenggulun	1	2	7	1	11
Kecamatan Rantau	-	8	9	3	20
Kecamatan Manyak Payed	1	7	18	1	27
Kecamatan Bandar Pusaka	-	6	6	5	17
Kecamatan Kejuruan Muda	-	8	8	2	18
Kecamatan Seruway	-	6	10	1	17
Kecamatan Banda Mulia	1	4	10	1	16
Kecamatan Sekerak	-	8	9	1	18
UNIT PELAYANAN TEKNIS DAERAH	0	0	0	0	0
Pengelolaan Alat Dan Perbekalan	-	-	-	-	-
Balai Budi Daya Air Payau	-	-	-	-	-
Laboratoruim Lingkungan	-	-	-	-	-
Lainnya	0	0	0	0	0
PNS Tugas belajar	-	-	-	-	-
Aceh Tamiang	19	824	2 809	946	4 598

Catatan/*Note*: Pegawai Puskesmas termasuk ke dalam pegawai Dinas Kesehatan dan Guru termasuk ke dalam pegawai Dinas Pendidikan / *Puskesmas employees are included in the Health Office employees and teachers are included in the Education Office employees*

Sumber/*Source*: Badan Kepegawaian dan Pengembangan Sumber Daya Manusia/Human Resource Development Agency

Tabel
Table 2.3.6

Jumlah Pegawai Negeri Sipil Daerah Berdasarkan Instansi di Kabupaten Aceh Tamiang menurut Tingkat Pendidikan, 2022
Number of Regional Officer in Aceh Tamiang Regency by Education, 2022

Nama Dinas Official Name	Pendidikan Education					
	Sampai dengan SD / Up to Primary School	SLTP/ Sederajat / General/ Vocational Junior High School	SMA/ Sederajat / General/ Vocational Senior High School	Diploma I, II/Akta I, II / Diploma I, II/Akta I, II	Diploma III/Akta III/Sarjana Muda/ Diploma III/Akta III/Bachelor	Tingkat Sarjana/ Doktor/ Ph.D./ University Graduates
(1)	(2)	(3)	(4)	(5)	(6)	(7)
DINAS/BADAN	7	13	368	44	576	2 544
Dinas Kesehatan	-	-	45	3	499	279
Dinas Pendidikan Dan Kebudayaan	4	4	144	38	15	1 758
Dinas Sosial	-	-	6	0	2	18
Dinas Pekerjaan Umum Dan Perumahan Rakyat	-	-	24	0	4	63
Dinas Tenaga Kerja Dan Transmigrasi	-	-	7	0	1	18
Dinas Pemberdayaan Masyarakat Dan Kampung, Pemberdayaan Perempuan, Dan Keluarga Berencana	-	-	10	1	13	30
Dinas Pangan, Kelautan, Dan Perikanan	-	-	10	0	3	43
Dinas Lingkungan Hidup	3	7	27	0	3	24

Continued/Bersambung

Lanjutan Tabel/Continued Table 2.3.6

Nama Dinas <i>Official Name</i>	Pendidikan <i>Education</i>					
	Sampai dengan SD / Up to Primary School	SLTP/ Sederajat / General/ Vocational Junior High School	SMA/ Sederajat / General/ Vocational Senior High School	Diploma I, II/Akta I, II / Diploma I, II/Akta I, II	Diploma III/Akta III/Sarjana Muda/ Diploma III/Akta III/ Bachelor	Tingkat Sarjana/ Doktor/ Ph.D / University Graduates
(1)	(2)	(3)	(4)	(5)	(6)	(7)
Dinas Kependudukan Dan Pencatatan Sipil	-	-	4	-	9	17
Dinas Perhubungan	-	-	10	-	7	15
Dinas Koperasi, Usaha Kecil Menengah, Dan Perindustrian	-	-	5	-	3	21
Dinas Penanaman Modal Dan Pelayanan Terpadu Satu Pintu	-	-	3	-	6	25
Dinas Pariwisata, Pemuda, Dan Olahraga	-	-	5	1	-	21
Dinas Pertanian, Perkebunan, Dan Peternakan	-	-	33	-	3	130
Dinas Komunikasi, Informatika, Dan Persandian	-	-	6	-	6	15
Dinas Syariah Islam	-	1	1	-	1	14
Dinas Pendidikan Dayah	-	-	3	-	1	17
Dinas Pertanahan	-	-	4	1	-	17
Satuan Polisi Pamong Praja Dan Wilayahatul Hisbah	-	1	21	-	-	19

Continued/Bersambung

Lanjutan Tabel/Continued Table 2.3.6

Nama Dinas <i>Official Name</i>	Pendidikan <i>Education</i>					
	Sampai dengan SD / <i>Up to Primary School</i>	SLTP/ Sederajat / <i>General/ Vocational Junior High School</i>	SMA/ Sederajat / <i>General/ Vocational Senior High School</i>	Diploma I, II/Akta I, II / <i>Diploma I, II/Akta I, II</i>	Diploma III/Akta III/Sarjana Muda/ Diploma III/Akta III/ <i>Bachelor</i>	Tingkat Sarjana/ Doktor/ Ph.D / <i>University Graduates</i>
(1)	(2)	(3)	(4)	(5)	(6)	(7)
BADAN	1	2	74	0	187	361
Inspektorat	-	-	1	-	3	45
Badan Kepegawaian Dan Pengembangan Sumber Daya Manusia	-	-	16	-	6	35
Badan Perencanaan Dan Pembangunan Daerah	-	-	5	-	3	35
Badan Pengelolaan Keuangan Daerah	1	-	15	-	5	41
Badan Penanggulangan Bencana Daerah	-	2	20	-	3	24
Badan Kesatuan Bangsa Dan Politik	-	-	4	-	1	15
Rumah Sakit Umum Daerah	-	-	13	-	166	166

Continued/Bersambung

Lanjutan Tabel/Continued Table 2.3.6

Nama Dinas <i>Official Name</i>	Pendidikan <i>Education</i>					
	Sampai dengan SD / Up to Primary School	SLTP/ Sederajat / General/ Vocational Junior High School	SMA/ Sederajat / General/ Vocational Senior High School	Diploma I, II/Akta I, II / Diploma I, II/Akta I, II	Diploma III/Akta III/Sarjana Muda/ Diploma III/Akta III/ Bachelor	Tingkat Sarjana/ Doktor/ Ph.D/ University Graduates
(1)	(2)	(3)	(4)	(5)	(6)	(7)
SEKRETARIAT	0	1	44	0	19	123
Sekretariat Daerah	-	-	25	-	13	85
Sekretariat DPRK	-	1	9	-	-	21
Sekretariat Majelis Permusyawaratan Ulama	-	-	3	-	1	8
Sekretariat Majelis Adat Aceh	-	-	4	-	1	7
Sekretariat Baitul Mal	-	-	-	-	2	7
Sekretariat Majelis Pendidikan Daerah	-	-	3	-	2	9
KANTOR CAMAT	1	3	79	3	13	121
Kecamatan Kota Kualasimpang	-	-	4	-	1	9
Kecamatan Karang Baru	-	-	15	-	-	12
Kecamatan Tamiang Hulu	-	-	2	1	1	11
Kecamatan Bendahara	-	-	7	1	1	11
Kecamatan Tenggulun	-	-	3	-	-	8
Kecamatan Rantau	-	-	8	-	2	10

Continued/Bersambung

Lanjutan Tabel/Continued Table 2.3.6

Nama Dinas <i>Official Name</i>	Pendidikan <i>Education</i>					
	Sampai dengan SD / Up to Primary School	SLTP/ Sederajat / General/ Vocational Junior High School	SMA/ Sederajat / General/ Vocational Senior High School	Diploma I, II/Akta I, II / Diploma I, II/Akta I, II	Diploma III/Akta III/Sarjana Muda/ Diploma III/Akta III/ Bachelor	Tingkat Sarjana/ Doktor/ Ph.D/ University Graduates
(1)	(2)	(3)	(4)	(5)	(6)	(7)
Kecamatan Banyak Payed	-	2	8	-	3	14
Kecamatan Bandar Pusaka	-	-	7	-	1	9
Kecamatan Kejuruan Muda	-	-	8	-	2	8
Kecamatan Seruway	-	1	5	-	-	11
Kecamatan Banda Mulia	-	-	3	1	1	10
Kecamatan Sekerak	-	-	9	-	1	8
UNIT PELAYANAN TEKNIK DAERAH	0	0	0	0	0	0
Pengelolaan Alat Dan Perbekalan	-	-	-	-	-	-
Balai Budi Daya Air Payau	-	-	-	-	-	-
Laboratoruim Lingkungan	-	-	-	-	-	-
Lainnya	0	0	0	0	0	0
.....						
PNS Tugas belajar	-	-	-	-	-	-
Aceh Tamiang	9	19	565	47	795	4 598

Catatan/Note: Pegawai Puskesmas termasuk ke dalam pegawai Dinas Kesehatan dan Guru termasuk ke dalam pegawai Dinas Pendidikan / Puskesmas employees are included in the Health Office employees and teachers are included in the Education Office employees

Sumber/Source: Badan Kepegawaian dan Pengembangan Sumber Daya Manusia/Human Resource Development Agency

Tabel
Table 2.3.7

**Jumlah Pegawai Honor Daerah di Kabupaten Aceh
Tamiang menurut Jenis Kelamin, 2022**
**Number of Regional Honorary Officer in Aceh Tamiang
Regency by Gender, 2022**

Nama Dinas Official Name	Laki-laki Male	Perempuan Female	Jumlah Total
(1)	(2)	(3)	(4)
DINAS	548	742	1 290
Dinas Kesehatan	81	112	193
Dinas Pendidikan Dan Kebudayaan	127	438	565
Dinas Sosial	7	2	9
Dinas Pekerjaan Umum Dan Perumahan Rakyat	35	15	50
Dinas Tenaga Kerja Dan Transmigrasi	3	5	8
Dinas Pemberdayaan Masyarakat Dan Kampung, Pemberdayaan Perempuan, Dan Keluarga Berencana	7	3	10
Dinas Pangan, Kelautan, Dan Perikanan	13	15	28
Dinas Lingkungan Hidup	10	13	23
Dinas Kependudukan Dan Pencatatan Sipil	14	22	36
Dinas Perhubungan	47	13	60
Dinas Koperasi, Usaha Kecil Menengah, Dan Perindustrian	11	10	21
Dinas Penanaman Modal Dan Pelayanan Terpadu Satu Pintu	3	0	3
Dinas Pariwisata, Pemuda, Dan Olahraga	10	8	18
Dinas Pertanian, Perkebunan, Dan Peternakan	42	38	80
Dinas Komunikasi, Informatika, Dan Persandian	5	1	6
Dinas Syariah Islam	5	8	13
Dinas Pendidikan Dayah	3	6	9
Dinas Pertanahan	-	1	1
Satuan Polisi Pamong Praja Dan Wilayahul Hisbah	125	32	157

Continued/Bersambung

Lanjutan Tabel/*Continued Table 2.3.7*

Nama Dinas Official Name	Laki-laki Male	Perempuan Female	Jumlah Total
(1)	(2)	(3)	(4)
BADAN	133	105	238
Inspektorat	8	6	14
Badan Kepegawaian Dan Pengembangan Sumber Daya Manusia	12	12	24
Badan Perencanaan Dan Pembangunan Daerah	13	5	18
Badan Pengelolaan Keuangan Daerah	13	21	34
Badan Penanggulangan Bencana Daerah	50	4	54
Badan Kesatuan Bangsa Dan Politik	8	8	16
Rumah Sakit Umum Daerah	29	49	78
SEKRETARIAT	125	88	213
Sekretariat Daerah	56	55	111
Sekretariat DPRK	61	31	92
Sekretariat Majelis Permusyawaratan Ulama	6	2	8
Sekretariat Majelis Adat Aceh	-	-	-
Sekretariat Baitul Mal	2	-	2
Sekretariat Majelis Pendidikan Daerah	-	-	-
KECAMATAN	56	59	115
Kecamatan Kota Kualasimpang	3	6	9
Kecamatan Karang Baru	6	6	12
Kecamatan Tamiang Hulu	6	5	11
Kecamatan Bendahara	1	7	8

Continued/Bersambung

Lanjutan Tabel/*Continued Table 2.3.7*

Nama Dinas Official Name	Laki-laki Male	Perempuan Female	Jumlah Total
(1)	(2)	(3)	(4)
Kecamatan Tenggulun	5	6	11
Kecamatan Rantau	4	2	6
Kecamatan Manyak Payed	7	9	16
Kecamatan Bandar Pusaka	4	2	6
Kecamatan Kejuruan Muda	6	3	9
Kecamatan Seruway	6	6	12
Kecamatan Banda Mulia	5	3	8
Kecamatan Sekerak	3	4	7
UNIT PELAYANAN TEKNIS DAERAH	0	0	0
Pengelolaan Alat Dan Perbekalan	-	-	-
Balai Budi Daya Air Payau	-	-	-
Laboratoruim Lingkungan	-	-	-
Lainnya	0	0	0
Jumlah/Total	862	994	1 856

Catatan/Note: Pegawai Puskesmas termasuk ke dalam pegawai Dinas Kesehatan dan Guru termasuk ke dalam pegawai Dinas Pendidikan / *Puskesmas employees are included in the Health Office employees and teachers are included in the Education Office employees*

Sumber/Source: Badan Kepegawaian dan Pengembangan Sumber Daya Manusia/Human Resource Development Agency

2.4 KEUANGAN PEMERINTAH GOVERNMENT FINANCE

Tabel 2.4.1 Realisasi Pendapatan Pemerintah Kabupaten Aceh Tamiang Menurut Jenis Pendapatan (rupiah), 2019–2022
Table Actual Aceh Tamiang Regency Government Revenues by Kind of Revenues (rupiahs), 2019–2022

Jenis Pendapatan/Kind of Revenues	2019	2020
(1)	(2)	(3)
1, Pendapatan Asli Daerah (PAD)/Regional Revenue	128 905 940 324,92	125 639 922 656,03
1,1 Pajak Daerah/Regional Tax	13 193 906 267,01	13 389 473 224,25
1,2 Retribusi Daerah/Regional Retribution	4 302 690 150,00	2 764 749 004,00
1,3 Hasil Perusahaan Milik Daerah dan Pengelolaan Kekayaan Daerah yang Dipisahkan/Regional-Owned Company Revenue and Separated Management of Regional Wealth	6 356 676 445,00	6 355 488 488,00
1,4 Lain-lain PAD yang Sah/Other Regional Revenue	105 052 667 462,91	103 130 211 939,78
2, Dana Perimbangan/Balance Funds	794 905 901 151,00	674 190 583 310,00
2,1 Bagi Hasil Pajak/Tax Sharing Revenue	102 790 622 100,00	59 293 999 409,00
2,2 Bagi Hasil Bukan Pajak/Sumber Daya Alam/Non-Tax Sharing Revenue/Natural Resources	-	5 949 312 701,00
2,3 Dana Alokasi Umum/General Allocation Fund	547 975 351 000,00	493 792 581 000,00
2,4 Dana Alokasi Khusus/Special Allocation Fund	144 139 928 051,00	115 154 690 200,00
3, Lain-lain Pendapatan yang Sah/Other Revenue	354 799 685 224,28	401 995 948 585,00
3,1 Pendapatan Hibah/Grant	41 826 960 000,00	-
3,2 Dana Darurat/Emergency Fund	-	-
3,3 Dana Bagi Hasil Pajak dari Provinsi dan Pemerintah Daerah Lainnya/Tax Sharing Revenue from Provincial and Other Regional Governments	33 912 563 175,28	37 565 670 620,00
3,4 Dana Penyesuaian dan Otonomi Daerah/Regional Adjustment and Autonomy Fund	170 293 947 000,00	304 083 898 433,00
3,5 Bantuan Keuangan dari Provinsi atau Pemerintah Daerah Lainnya/Financial Assistance from Provincial or Other Regional Governments	-	15 000 000 000,00
3,6 Lainnya/Others		45 346 379 532,00
Jumlah/Total	1 278 611 526 700,20	1 201 826 454 551,03

Continued/Bersambung

Lanjutan Tabel/*Continued Table 2.4.1*

Jenis Pendapatan/ <i>Kind of Revenues</i>	2021	2022
(1)	(4)	(5)
1 Pendapatan Asli Daerah (PAD)/<i>Regional Revenue</i>	138 639 541 754,45	138 639 541 754,45
1 1 Pajak Daerah/ <i>Regional Tax</i>	16 418 789 244,00	19 682 084 506,00
1 2 Retribusi Daerah/ <i>Regional Retribution</i>	3 493 856 621,75	3 421 411 504,00
1 3 Hasil Perusahaan Milik Daerah dan Pengelolaan Kekayaan Daerah yang Dipisahkan/ <i>Regional-Owned Company Revenue and Separated Management of Regional Wealth</i>	5 317 940 999,00	5 360 838 000,00
1 4 Lain-lain PAD yang Sah/ <i>Other Regional Revenue</i>	113 408 954 889,70	97 129 476 992,81
2 Dana Perimbangan/<i>Balance Funds</i>	748 111 635 595,00	796 386 545 971,00
2 1 Bagi Hasil Pajak/ <i>Tax Sharing Revenue</i>	-	84 375 060 263,00
2 2 Bagi Hasil Bukan Pajak/Sumber Daya Alam/ <i>Non-Tax Sharing Revenue/Natural Resources</i>	123 715 991 690,00	11 600 131 498,00
2 3 Dana Alokasi Umum/ <i>General Allocation Fund</i>	488 331 564 000,00	486 553 851 470,00
2 4 Dana Alokasi Khusus/ <i>Special Allocation Fund</i>	136 064 079 905,00	213 857 502 767,00
3 Lain-lain Pendapatan yang Sah/<i>Other Revenue</i>	354 978 804 154,00	338 266 010 254,17
3 1 Pendapatan Hibah/ <i>Grant</i>	-	39 688 780 008,04
3 2 Dana Darurat/ <i>Emergency Fund</i>	-	748 500 000,00
3 3 Dana Bagi Hasil Pajak dari Provinsi dan Pemerintah Daerah Lainnya/ <i>Tax Sharing Revenue from Provincial and Other Regional Governments</i>	33 408 228 555,00	129 365 560 446,13
3 4 Dana Penyesuaian dan Otonomi Daerah/ <i>Regional Adjustment and Autonomy Fund</i>	186 819 184 200,00	162 463 169 800,00
3 5 Bantuan Keuangan dari Provinsi atau Pemerintah Daerah Lainnya/ <i>Financial Assistance from Provincial or Other Regional Governments</i>	95 078 431 399,00	-
3 6 Lainnya/ <i>Others</i>	39 672 960 000,00	6 000 000 000,00
Jumlah/<i>Total</i>	1 241 729 981 503,45	1 260 246 367 227,98

Catatan/*Note*: ...Sumber/*Source*: Badan Pengelolaan Keuangan Daerah Kabupaten Aceh Tamiang/ *Aceh Tamiang Regional Financial Management Office*

Tabel
Table 2.4.2**Realisasi Belanja Pemerintah Kabupaten Aceh Tamiang
Menurut Jenis Belanja (rupiah), 2019–2022
Actual Aceh Tamiang Regency Government Expenditures by
Kind of Expenditures (rupiahs), 2018–2022**

Jenis Pendapatan Kind of Revenues	2019	2020
(1)	(2)	(3)
1. Belanja Tidak Langsung/Indirect Expenditures	634 576 133 841,29	682 827 900 476,00
1.1 Belanja Pegawai/Personnel Expenditures	389 595 975 809,29	435 723 420 392,00
1.2 Belanja Bunga/Interest Expenditures	-	-
1.3 Belanja Subsidi/Subsidies Expenditures	-	-
1.4 Belanja Hibah/Grant Expenditures	2 999 500 000,00	2 948 800 000,00
1.5 Belanja Bantuan Sosial/Social Aid Expenditures	3 861 000 000,00	943 500 000,00
1.6 Belanja Bagi Hasil/Sharing Fund Expenditure	-	2 458 337 000,00
1.7 Belanja Bantuan Keuangan/Financial Aids Expenditures	238 119 658 032,00	236 307 951 192,00
1.8 Belanja Tidak Terduga/Unpredicted Expenditures	-	4 445 891 892,00
2. Belanja Langsung/Direct Expenditures	678 018 132 394,48	510 209 128 233,29
2.1 Belanja Pegawai/Personnel Expenditures	79 903 187 338,00	52 234 595 350,00
2.2 Belanja Barang dan Jasa/Goods and Services Expenditures	355 487 957 265,73	270 914 020 047,45
2.3 Belanja Modal/Capital Expenditure	242 626 987 790,75	187 060 512 835,84
Jumlah/Total	1 312 594 266 235,77	1 193 037 028 709,29

Continued/Bersambung

Lanjutan Tabel/*Continued Table 2.4.2*

Jenis Pendapatan <i>Kind of Revenues</i>	2021	2022
(1)	(4)	(5)
1. Belanja Tidak Langsung/<i>Indirect Expenditures</i>	750 764 109 169,53	748 932 792 811,79
1.1 Belanja Pegawai/ <i>Personnel Expenditures</i>	439 452 084 743,00	440 619 440 269,00
1.2 Belanja Bunga/ <i>Interest Expenditures</i>	-	-
1.3 Belanja Subsidi/ <i>Subsidies Expenditures</i>	-	-
1.4 Belanja Hibah/ <i>Grant Expenditures</i>	42 268 509 972,53	59 347 110 505,79
1.5 Belanja Bantuan Sosial/ <i>Social Aid Expenditures</i>	16 375 006 930,00	18 500 996 040,00
1.6 Belanja Bagi Hasil/ <i>Sharing Fund Expenditure</i>	1 783 695 683,00	2 190 174 867,00
1.7 Belanja Bantuan Keuangan/ <i>Financial Aids Expenditures</i>	250 884 811 841,00	227 208 384 630,00
1.8 Belanja Tidak Terduga/ <i>Unpredicted Expenditures</i>	-	1 066 686 500,00
2. Belanja Langsung/<i>Direct Expenditures</i>	419 529 441 322,21	532 103 336 755,43
2.1 Belanja Pegawai/ <i>Personnel Expenditures</i>	-	-
2.2 Belanja Barang dan Jasa/ <i>Goods and Services Expenditures</i>	274 279 963 762,00	343 567 102 211,37
2.3 Belanja Modal/ <i>Capital Expenditure</i>	145 249 477 560,21	188 536 234 544,06
Jumlah/<i>Total</i>	1 170 293 550 491,74	1 281 036 129 567,22

Catatan/*Note*: ...Sumber/*Source*: Badan Pengelolaan Keuangan Daerah Kabupaten Aceh Tamiang/*Aceh Tamiang Regional Financial Management Office*

Tabel
Table 2.4.3**Target dan Realisasi Penerimaan Pendapatan Pajak Penerangan Jalan di Kabupaten Aceh Tamiang (rupiah), 2021**
Target and Realization of Receipts of Road Lights in Aceh Tamiang Regency (rupiahs), 2021

Pajak Penerangan Jalan Street Lighting Tax	Anggaran Target	Realisasi Realization	Persentase Percentage
(1)	(2)	(3)	(4)
Perusahaan Listrik Negara	8 400 000 000,00	7 474 649 605,00	89%
Aceh Tamiang	8 400 000 000,00	7 474 649 605,00	89%

Catatan/Note: Data 2022 Tidak Tersedia / *Data 2022 is not available*Sumber/Source: Badan Pengelolaan Keuangan Daerah Kabupaten Aceh Tamiang/ *Aceh Tamiang Regional Financial Management Office*

Tabel
Table 2.4.4

Target dan Realisasi Penerimaan Pendapatan Pajak Reklame di Kabupaten Aceh Tamiang (rupiah), 2022
Target and Realization of Advertising Tax in Aceh Tamiang Regency (rupiah), 2022

SKPK <i>The Institution</i>	Anggaran <i>Target</i>	Realisasi <i>Realization</i>	Persentase <i>Percentage</i>
(1)	(2)	(3)	(4)
Badan Pengelolaan Keuangan Daerah	500 000 000	568 132 442	114
Aceh Tamiang	500 000 000	568 132 442	114

Catatan/Note:

Sumber/Source: Badan Pengelolaan Keuangan Daerah Kabupaten Aceh Tamiang/ *Aceh Tamiang Regional Financial Management Office*

Tabel
Table 2.4.5**Target dan Realisasi Penerimaan Pendapatan Pajak Hotel dan Restoran (Rumah Makan / Warung Kopi) di Kabupaten Aceh Tamiang (rupiah), 2022**
Target and Realization of Restaurant and Hotel Tax in Aceh Tamiang Regency (rupiahs), 2022

Nama Kecamatan/SKPK <i>Kind of Receipt</i>	Anggaran <i>Target</i>	Realisasi <i>Realization</i>	Persentase <i>Percentage</i>
(1)	(2)	(3)	(4)
Badan Pengelolaan Keuangan Daerah			
- Hotel	30 000 000,00	43 423 750,00	144,75
- Restoran	1 800 000 000,00	1 488 882 065,00	82,72
Aceh Tamiang	1 830 000 000	1 532 305 815,00	83,73

Catatan/Note:

Sumber/Source: Badan Pengelolaan Keuangan Daerah Kabupaten Aceh Tamiang/ *Aceh Tamiang Regional Financial Management Office*

Tabel 2.4.6 Target dan Realisasi Penerimaan Pajak Galian Golongan C di Kabupaten Aceh Tamiang (rupiah), 2022
Target and Realization of collection of excavated material clas C in Aceh Tamiang Regency (rupiahs), 2022

SKPK <i>The Institution</i>	Anggaran <i>Target</i>	Realisasi <i>Realization</i>	Persentase <i>Percentage</i>
(1)	(2)	(3)	(4)
Badan Pengelolaan Keuangan Daerah	1 000 000 000,00	1 370 118 418,00	137
Aceh Tamiang	1 000 000 000,00	1 370 118 418,00	137

Catatan/Note:

Sumber/Source: Badan Pengelolaan Keuangan Daerah Kabupaten Aceh Tamiang/ *Aceh Tamiang Regional Financial Management Office*

Tabel
Table 2.4.7**Rencana dan Realisasi Penerimaan PBB di Kabupaten Aceh Tamiang Menurut Sektor (rupiah), 2022**
Target and Realization of Receipts Soil and Building Tax in Aceh Tamiang Regency by Sector (rupiahs), 2022

Jenis Pajak <i>Kind of Taxes</i>	Anggaran <i>Target</i>	Realisasi <i>Realization</i>	Persentase <i>Percentage</i>
(1)	(2)	(3)	(4)
Bea Perolehan Hak atas Tanah dan Bangunan	4 700 000 000,00	4 924 490 460,00	104,78
Pajak Bumi dan Bangunan	2 528 500 000,00	1 977 774 976,00	78,22
Aceh Tamiang	7 228 500 000,00	6 902 265 436,00	95,5

Catatan/Note:

Sumber/Source: Badan Pengelolaan Keuangan Daerah Kabupaten Aceh Tamiang/ Aceh Tamiang Regional Financial Management Office

Tabel 2.4.8 Target dan Realisasi Penerimaan Pendapatan Pajak Hiburan di Kabupaten Aceh Tamiang (rupiah), 2022
Target and Realization of Entertainment Tax in Aceh Tamiang Regency (rupiahs), 2022

SKPK <i>The Institution</i>	<i>Anggaran</i> Target	Realisasi <i>Realization</i>	Persentase <i>Percentage</i>
(1)	(2)	(3)	(4)
Badan Pengelolaan Keuangan Daerah	10 000 000,00	10 006 000,00	100,06
Aceh Tamiang	10 000 000,00	10 006 000,00	100,06

Catatan/Note:

Sumber/Source: Badan Pengelolaan Keuangan Daerah Kabupaten Aceh Tamiang/ Aceh Tamiang Regional Financial Management Office

Tabel
Table 2.4.9**Pokok Ketetapan PBB Pedesaan dan Perkotaan di
Kabupaten Aceh Tamiang Menurut Kecamatan (rupiah),
2021**
**Soil and Building Tax (PBB) for Rural and Urban in Aceh
Tamiang by Sub Distric (rupiahs), 2021**

Nama Kecamatan Subdistricts Name	Pedesaan Rural	Perkotaan Urban	Jumlah Total
(1)	(2)	(3)	(4)
Tamiang Hulu	66 911 694	190 371 547	257 283 241
Bandar Pusaka	77 995 487	16 286 115	94 281 602
Kejuruhan Muda	318 031 383	196 923 869	514 955 252
Tenggulun	192 549 945	18 793 146	211 343 091
Rantau	105 573 827	447 775 858	553 349 685
Kota Kuala Simpang	-	582 232 635	582 232 635
Seuruway	171 785 783	54 453 815	226 239 598
Bendahara	124 758 284	52 103 152	176 861 436
Banda Mulia	96 397 657	5 145 581	101 543 238
Karang Baru	161 383 206	315 234 958	476 618 164
Sekerak	93 593 531	10 911 557	104 505 088
Manyak Payed	160 812 229	22 372 187	183 184 416
Aceh Tamiang	1 569 793 026	1 912 604 420	3 482 397 446

Catatan/Note: Data 2022 Tidak Tersedia / Data 2022 is not available

Sumber/Source: Badan Pengelolaan Keuangan Daerah Kabupaten Aceh Tamiang/ Aceh Tamiang Regional Financial Management Office

Tabel
Table 2.4.10

**Target dan Realisasi Penerimaan Pendapatan Retribusi
Pelayanan Sampah di Kabupaten Aceh Tamiang (rupiah),
2021**

**Target and Realization of Garbage Service Retribution
in Aceh Tamiang Regency (rupiahs), 2021**

Nama Kecamatan/SKPK <i>Subdistrict Name/The Institutions</i>	Anggaran <i>Target</i>	Realisasi <i>Realization</i>	Persentase <i>Percentage</i>
(1)	(2)	(3)	(4)
Tamiang Hulu	4 050 000,00	5 018 400,00	124%
Bandar Pusaka	3 600 000,00	3 860 000,00	107%
Kejuruan Muda	7 627 000,00	5 590 000,00	73%
Tenggulun	2 000 000,00	2 040 000,00	102%
Rantau	3 000 000,00	6 780 000,00	226%
Kota Kuala Simpang	-	-	0%
Seuruway	8 880 000,00	12 480 000,00	141%
Bendahara	10 000 000,00	10 740 000,00	107%
Banda Mulia	2 160 000,00	1 740 000,00	81%
Karang Baru	-	-	0%
Sekerak	850 000,00	-	0%
Manyak Payed	24 061 650,00	13 800 000,00	57%
Badan Lingkungan Hidup dan Kebersihan	400 000 000,00	202 240 600,00	51%
Aceh Tamiang	466 228 650,00	264 289 000,00	57%

Catatan/Note: Data 2022 Tidak Tersedia / Data 2022 is not available

Sumber/Source: Badan Pengelolaan Keuangan Daerah Kabupaten Aceh Tamiang/ Aceh Tamiang Regional Financial Management Office

Tabel 2.4.11 **Target dan Realisasi Penerimaan Pendapatan Retribusi Pelayanan Kesehatan di Kabupaten Aceh Tamiang (rupiah), 2020**
Target and Realization of Receipts of Health Services in Aceh Tamiang Regency (rupiah), 2020

Jenis Pajak Kind of Taxes	Anggaran Target	Realisasi Realization	Persentase Percentage
(1)	(2)	(3)	(4)
Dinas Kesehatan	222 525 000,00	208 132 853,00	93,53%
RSUD	700 000 000,00	359 108 480,00	51,30%
Aceh Tamiang	922 525 000,00	567 241 333,00	72,42%

Catatan/Note: Data 2022 Tidak Tersedia / Data 2022 is not available

Sumber/Source: Badan Pengelolaan Keuangan Daerah Kabupaten Aceh Tamiang/ Aceh Tamiang Regional Financial Management Office

Tabel
Table 2.4.12

**Rencana dan Realisasi Penerimaan PBB di Kabupaten Aceh
Tamiang Menurut Sektor (Ribu Rupiah), 2021**
*Target and Realization of Receipts Soil and Building Tax in
Aceh Tamiang Regency by Sector (Thousand rupiahs), 2021*

Sumber Pajak Source of Taxes	Anggaran Target	Realisasi Realization	Persentase Percentage
(1)	(2)	(3)	(4)
Perkebunan	12 529,424	6 778,413	54,10%
Kehutanan	566,893	0	0,00%
Pertambangan	37 639,255	39 371,058	104,60%
Aceh Tamiang	50 735,572	46 149,471	90,96%

Catatan/Note: Data 2022 Tidak Tersedia / Data 2022 is not available

Sumber/Source: Kantor Pelayanan Pajak Pratama Langsa/ Pratama Tax Office, Langsa

Tabel
Table 2.4.13

Anggaran Pendapatan Pemerintah Desa di Kabupaten Aceh Tamiang Menurut Jenis Pendapatan (rupiah), 2022
Villages Government Revenues in Aceh Tamiang Regency by Kind of Revenues (rupiahs), 2022

Nama Kecamatan	Dana ADD	Dana ADK	Dana PDRD	Total Anggaran Dana Desa
(1)	(2)	(3)	(4)	
Tamiang Hulu	7 899 253 000,00	3 646 351 480,00	-	11 545 604 480,00
Bandar Pusaka	12 316 379 000,00	5 829 253 562,00	-	18 145 632 562,00
Kejuruhan Muda	13 615 184 000,00	6 247 004 514,00	-	19 862 188 514,00
Tenggulun	5 812 387 000,00	2 767 526 600,00	-	8 579 913 600,00
Rantau	12 423 909 000,00	5 941 354 520,00	-	18 365 263 520,00
Kota Kuala Simpang	4 301 636 000,00	1 979 699 029,00	-	6 281 335 029,00
Seruway	18 481 911 000,00	8 934 434 613,00	-	27 416 345 613,00
Bendahara	24 714 459 000,00	11 585 764 236,00	-	36 300 223 236,00
Banda Mulia	7 734 002 000,00	3 692 141 200,00	-	11 426 143 200,00
Karang Baru	25 748 818 000,00	11 520 316 177,00	-	37 269 134 177,00
Sekerak	10 420 921 000,00	4 879 643 080,00	-	15 300 564 080,00
Manyak Payed	28 204 108 000,00	13 202 980 349,00	-	41 407 088 349,00
Aceh Tamiang	171 672 967 000,00	80 226 469 360,00	0	251 899 436 360,00

Catatan/Note:

Sumber/Source: Dinas Pemberdayaan Masyarakat dan Kampung, Pemberdayaan Perempuan dan Keluarga Berencana Kabupaten Aceh Tamiang/ Aceh Tamiang Empowerment Community and Village, Women's Empowerment and Family Planning Office

03

**PENDUDUK DAN KETENAGAKERJAAN
POPULATION AND EMPLOYMENT**



**JUMLAH PENDUDUK KABUPATEN
ACEH TAMIANG TAHUN 2022**

301.492 JIWA

**JUMLAH PENDUDUK BERUMUR 15
TAHUN KEATAS**

217.573 JIWA

JUMLAH PENDUDUK YANG BEKERJA

133.028 JIWA

PENJELASAN TEKNIS**TECHNICAL NOTES**

1. Sumber utama data kependudukan adalah sensus penduduk yang dilaksanakan setiap sepuluh tahun sekali. Sensus penduduk telah dilaksanakan sebanyak tujuh kali sejak Indonesia merdeka, yaitu tahun 1961, 1971, 1980, 1990, 2000, 2010 dan 2020.
 2. Di dalam sensus penduduk, pencacahan dilakukan terhadap seluruh penduduk yang berdomisili di wilayah teritorial Indonesia termasuk warga negara asing kecuali anggota korps diplomatik negara sahabat beserta keluarganya.
 3. Metode pengumpulan data dalam sensus dilakukan dengan wawancara antara petugas sensus dengan responden dan juga melalui e-census. Pencatatan penduduk menggunakan konsep usual residence, yaitu konsep di mana penduduk biasa bertempat tinggal. Bagi penduduk yang bertempat tinggal tetap dicacah di mana mereka biasa tinggal, sedangkan untuk penduduk yang tidak bertempat tinggal tetap dicacah di tempat di mana mereka ditemukan petugas sensus pada malam 'Hari Sensus'. Termasuk penduduk yang tidak bertempat tinggal tetap adalah tuna wisma, awak kapal berbendera Indonesia,
1. *The main source of demographic data is population census, which is conducted every ten years. Population Census has been conducted seven times since Indonesia's independence: 1961, 1971, 1980, 1990, 2000, 2010 and 2020.*
 2. *The population census enumerates all residents who domicile in the entire territory of Indonesia including foreign citizens except the diplomatic corps members and their families.*
 3. *The method of data collection in a population census involves interviewing respondents and conducting e-census. Enumeration of the population uses the concept of "usual residence", which is the concept of "places where people usually live". De jure was applied to the permanent residents, while de facto was applied to non-permanent residents. The permanent residents were enumerated in place where they normally live, the non-permanent residents were enumerated where they were found by the enumerators, on the night of 'Census Date'. The non permanent residents include homeless people,*

penghuni perahu/rumah apung, masyarakat terpencil/terasing, dan pengungsi. Bagi mereka yang mempunyai tempat tinggal tetap dan sedang bepergian ke luar wilayah lebih 1 tahun, tidak dicacah di tempat tinggalnya, tetapi dicacah di tempat tujuannya.

ship crew, boat people, remote area community, and internally displaced persons. Those who had permanent residence and had been travelling away from their home for one year or more were not enumerated in their permanent place, but in the place where they were during the census.

4. Untuk tahun yang tidak dilaksanakan sensus penduduk, data kependudukan diperoleh dari hasil proyeksi penduduk. Proyeksi penduduk merupakan suatu perhitungan ilmiah yang didasarkan pada asumsi dari komponen-komponen perubahan penduduk, yaitu kelahiran, kematian, dan migrasi. Proyeksi penduduk Indonesia 2011–2035 menggunakan data dasar penduduk hasil SP2010.

4. *For the periods where the population census is not conducted, population projection is done to estimate population during those years. The population projection is an estimate based on the demographic components, such as birth, death, and migration. Indonesia's 2011–2035 population projection used the 2010 Population Census as the base population.*

5. Penduduk Indonesia adalah semua orang yang berdomisili di wilayah teritorial Indonesia selama 1 tahun atau lebih dan atau mereka yang berdomisili kurang dari 1 tahun tetapi bertujuan menetap.

5. *The population of Indonesia are all residents of the entire territory of Indonesia who have stayed for one year or longer, and those who intended to stay more than one year even though their length of stay is less than six months.*

6. Laju pertumbuhan penduduk adalah angka yang menunjukkan persentase pertambahan penduduk dalam jangka waktu tertentu.

6. *The growth rate of population is the number that show percentage of population growth within a specified period.*

7. Kepadatan penduduk adalah rasio banyaknya penduduk per

7. *Population density is ratio of population per square*

kilometer persegi.

kilometer.

8. Rasio jenis kelamin adalah perbandingan antara penduduk laki-laki dan penduduk perempuan pada suatu wilayah dan waktu tertentu. Biasanyadinyatakan dengan banyaknya penduduk laki-laki untuk 100 penduduk perempuan.
 9. Distribusi penduduk adalah pola persebaran penduduk di suatu wilayah, baik berdasarkan batas-batas geografis maupun berdasarkan batas-batas administrasi pemerintahan.
 10. Komposisi penduduk adalah pola persebaran penduduk menurut karakteristiknya, contoh: penduduk menurut kelompok umur, penduduk menurut jenis kelamin.
 11. Rumah tangga adalah seseorang atau sekelompok orang yang mendiami sebagian atau seluruh bangunan fisik/sensus dan biasanya tinggal bersama serta pengelolaan makan dari satu dapur. Yang dimaksud makan dari satu dapur adalah jika pengurusan kebutuhan sehari-harinya dikelola bersama-sama menjadi satu.
 12. Anggota rumah tangga adalah semua orang yang biasanya bertempat tinggal di suatu rumah
8. *Sex ratio is the ratio of male population to female population in a given area and time, usually expressed as the number of males for every 100 females.*
 9. *Population distribution is the pattern of population distribution in an area, either by geographic boundaries or by government administrative boundaries.*
 10. *Population compotion is the pattern of population distribution by its characteristics, example: population by age group, population by sex.*
 11. *Household is an individual or group of people living in a physical/census building unit or part of it and usually commit on a common provision for food and other essentials of living. Common provision for food means one organising daily needs for all of household members.*
 12. *Household member are those who usually lives in a household regardless of their location at the*

tangga, baik yang berada di rumah pada waktu pencacahan maupun yang sementara tidak ada.

time of enumeration.

13. Rata-rata anggota rumah tangga adalah angka yang menunjukkan rata-rata jumlah anggota rumah tangga per rumah tangga.
 14. Penduduk usia kerja adalah penduduk yang berumur 15 tahun ke atas.
 15. Angkatan kerja adalah penduduk usia kerja (15 tahun ke atas) yang bekerja, punya pekerjaan namun sementara tidak bekerja, dan pengangguran.
 16. Bekerja adalah kegiatan ekonomi yang dilakukan oleh seseorang dengan maksud memperoleh atau membantu memperoleh pendapatan atau keuntungan dan lamanya bekerja paling sedikit 1 jam secara terus menerus dalam seminggu yang lalu (termasuk pekerja keluarga tanpa upah yang membantu dalam suatu usaha/ kegiatan ekonomi).
 17. Jumlah jam kerja seluruhnya adalah jumlah jam kerja yang digunakan untuk bekerja (tidak termasuk jam kerja istirahat resmi dan jam kerja yang digunakan untuk hal-hal di luar pekerjaan).
13. *Average household size is the average number of household members per household.*
 14. *Working age population is persons of 15 years and over.*
 15. *Labor force or economically active are persons of 15 years and over, who in the previous week were working, temporarily absent from work but having jobs, and unemployment.*
 16. *Working is economic activity conducted by a person and intended to earn income by doing work or helping to do work at least one hour continuously during the reference week (including unpaid family worker/s for any economic activity).*
 17. *Total working hours is the total hours spent by an employee to perform all jobs (excluding the time used for other activities which are not classified as work).*

18. Lapangan usaha adalah bidang kegiatan dari pekerjaan/tempat bekerja di mana seseorang bekerja. Klasifikasi lapangan usaha mengikuti Klasifikasi Baku Lapangan Usaha Indonesia (KBLI) dalam 1 digit.
19. Status pekerjaan adalah kedudukan seseorang dalam unit usaha/kegiatan dalam melakukan pekerjaan.
20. Berusaha sendiri tanpa dibantu orang lain adalah bekerja atau berusaha dengan menanggung risiko secara ekonomis, yaitu dengan tidak kembalinya ongkos produksi yang telah dikeluarkan dalam rangka usahanya tersebut, serta tidak menggunakan pekerja dibayar maupun pekerja tak dibayar, termasuk yang sifat pekerjaannya memerlukan teknologi atau keahlian khusus.
21. Berusaha dibantu buruh tidak tetap/buruh tidak dibayar adalah bekerja atau berusaha atas risiko sendiri, dan menggunakan buruh/pekerja tak dibayar dan atau buruh/pekerja tidak tetap.
22. Berusaha dibantu buruh tetap/buruh dibayar adalah berusaha atas risiko sendiri dan mempekerjakan paling sedikit satu orang buruh/pekerja tetap yang dibayar.
18. *Industry is field of a person's activity or establishment. The classification of industries follows the Indonesia Standard Industrial Classification (KBLI) in one digit.*
19. *Employment status is the status of a person at his place of work or establishment where he was employed.*
20. *Own-account worker is a person who works at his own risk without assisted by paid per mount worker or unpaid worker include technical job or skill job.*
21. *Employer assisted by temporary workers/unpaid worker is a person who works at his own risk and assisted by temporary worker/unpaid worker.*
22. *Employer assisted by permanent workers/paid workers is a person who does his business at her/his own risk at least one assisted by paid permanent worker.*

23. Buruh/karyawan/pegawai adalah seseorang yang bekerja pada orang lain atau instansi/kantor/ perusahaan secara tetap dengan menerima upah/gaji baik berupa uang maupun barang. Buruh yang tidak mempunyai majikan tetap, tidak digolongkan sebagai buruh/karyawan, tetapi sebagai pekerja bebas. Seseorang dianggap memiliki majikan tetap jika memiliki 1 (satu) majikan (orang/rumah tangga) yang sama dalam sebulan terakhir, khusus pada sektor bangunan batasannya tiga bulan. Apabila majikannya instansi/lembaga, boleh lebih dari satu.
23. *Employee is a person who work permanently for other people or institution/office/ company and gains some money/cash or goods as wage/salary. Labor who have no permanent employer is not categorized as a laborer/ worker/ employee but casual worker. A laborer in general is considered to have a permanent employer if he has the same employer during the past month, particularly for building construction sector is 3 months. If the employer is an institution, more than 1 (one) employer is allowed.*
24. Pekerja bebas adalah seseorang yang bekerja pada orang lain/majikan/institusi yang tidak tetap (lebih dari 1 majikan dalam sebulan terakhir) di usaha pertanian baik berupa usaha rumah tangga maupun bukan usaha rumah tangga, ataupun di nonpertanian atas dasar balas jasa dengan menerima upah atau imbalan baik berupa uang maupun barang, dan baik dengan sistem pembayaran harian maupun borongan.
24. *Casual employee is a person who does not work permanently for other people/employer/ institution (more than 1 employer during the last 1 month) in agricultural sector, either home industry or not home industry, or in non-agricultural sector based on remuneration paid with money or goods, and based on daily or contact payment system.*
25. Pekerja tak dibayar adalah seseorang yang bekerja membantu usaha untuk memperoleh penghasilan/keuntungan yang dilakukan oleh salah seorang anggota rumah
25. *Unpaid worker is a person who intended to work without pay either with money or good, in an establishment run by other members of the family, relative or neighbour.*

tangga atau bukan anggota rumah tangga tanpa mendapat upah/gaji baik berupa uang maupun barang.

<https://acehtamiangkab.bps.go.id>

ULASAN

Pada Tahun 2022, komposisi penduduk Aceh Tamiang terdiri dari 152.937 jiwa laki-laki atau sebanyak 50,72 persen, dan 148.555 jiwa perempuan atau sebanyak 49,28 persen. Perbandingan keduanya hampir sama, sehingga rasio jenis kelamin (sex ratio) adalah 103. Artinya, setiap 100 penduduk perempuan terdapat 103 penduduk laki-laki.

Penduduk kabupaten ini lebih banyak tinggal di Kecamatan Karang Baru dan Rantau dengan persentase sebaran penduduk masing-masing sebesar 14,87 persen (44.827 jiwa) dan 12,98 persen (39.139 jiwa). Sementara, penduduk paling sedikit tinggal di wilayah Kecamatan Sekerak, yaitu sebesar 2,57 persen (7.753 jiwa).

Tingkat Partisipasi Angkatan Kerja (TPAK) adalah suatu indikator tenaga kerja yang memberikan gambaran tentang penduduk yang aktif secara ekonomi pada periode tertentu. Nilai TPAK Kabupaten Aceh Tamiang pada tahun 2022 sebesar 66,00 persen.

Tingkat Pengangguran Terbuka (TPT) mengindikasikan persentase pengangguran terhadap jumlah angkatan kerja. Nilai TPT Kabupaten Aceh Tamiang pada tahun 2022 adalah sebesar 7,38 persen yang berarti dari 10.000 penduduk angkatan kerja, terdapat 738 orang pengangguran. Angka TPAK dan TPT meningkat pada tahun 2022.

DESCRIPTION

In 2022, the composition of the population of Aceh Tamiang consists of 152,937 men or 50.72 percent, and 148,555 women or 49.28 percent. The comparison of the both is almost the same, so the sex ratio is 103. This means that for every 100 female residents there are 103 male residents.

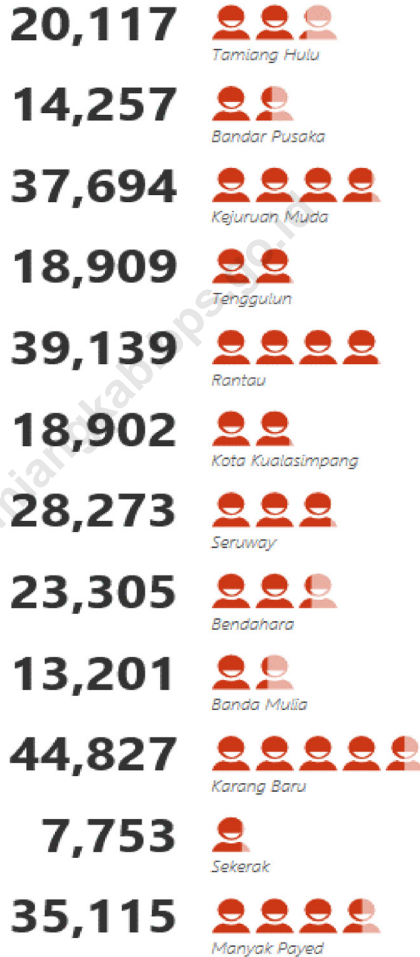
The population of this regency mostly lives in Karang Baru and Rantau Districts with the percentage of population distribution of 14.87 percent (44,827 people) and 12.98 percent (39,139 people), respectively. Meanwhile, the minimum population lives in the Sekerak District area, which is 2.57 percent (7,753 people).

The Labor Force Participation Rate (LFPR) is a workforce indicator that provides an overview of the economically active population in a certain period. The TPAK value of Aceh Tamiang Regency in 2022 is 66.00 percent.

The Open Unemployment Rate (TPT) indicates the percentage of unemployment to the total labor force. The value of TPT in Aceh Tamiang Regency in 2021 is 7.38 percent, which means that out of 10.000 people in the workforce, 738 are unemployed. TBoth number of LFPR and TPT has increased in 2022.

Gambar 3.1
Figures

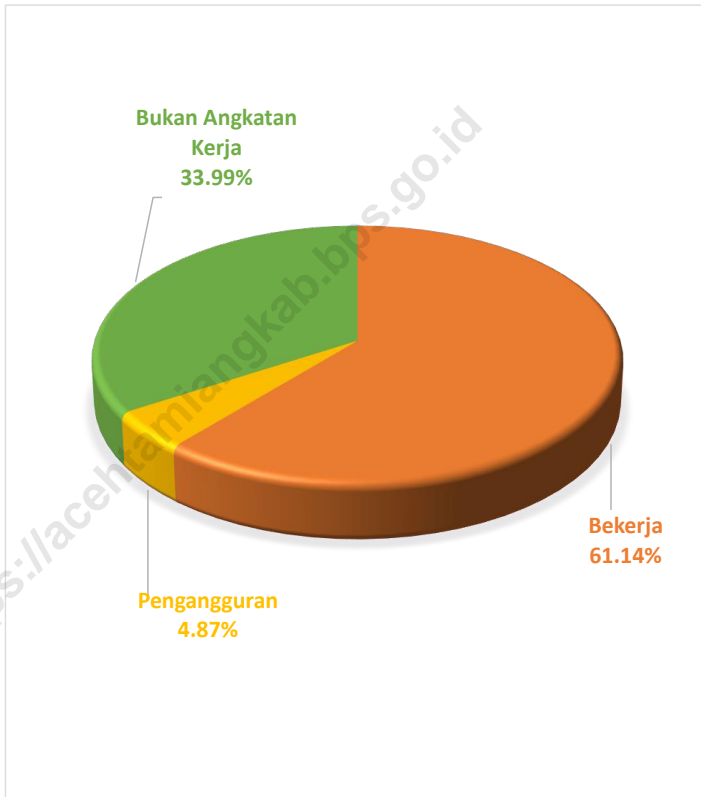
**Penduduk, Menurut Kecamatan di Kabupaten Aceh
Tamiang, 2022**
Population, by Subdistrict in Aceh Tamiang Regency, 2022



Sumber/Source : Hasil Proyeksi Penduduk Interim 2020 - 2023 / *The result of the Projection of Interim 2020 - 2023*

Gambar 3.2
Figures

Penduduk Berumur 15 Tahun ke Atas Menurut Kegiatan Selama Seminggu yang Lalu di Kabupaten Aceh Tamiang, 2022
Population 15 Years of Age by Type of Activity During the Previous Week in Aceh Tamiang Regency, 2022



Sumber/Source : BPS, Survei Angkatan Kerja Nasional (Sakernas) Agustus/BPS-Statistics Indonesia, August National Labor Force Survey

3.1 PENDUDUK POPULATION

Tabel 3.1.1 Penduduk, Laju Pertumbuhan Penduduk, Distribusi Persentase Penduduk, Kepadatan Penduduk, Rasio Jenis Kelamin Penduduk Menurut Kecamatan di Kabupaten Aceh Tamiang, 2021-2022
Population, Population Growth Rate, Percentage Distribution of Population, Population Density, and Population Sex Ratio by Subdistrict in Aceh Tamiang Regency, 2021-2022

Kecamatan Subdistrict	Penduduk Population		Laju Pertumbuhan Penduduk Annual Population Growth Rate (%)	
	2021	2022	2021	2022
(1)	(2)	(3)	(4)	(5)
Tamiang Hulu	19 903	20 117	0,80	1,08
Bandar Pusaka	14 038	14 257	1,28	1,56
Kejuruan Muda	37 222	37 694	0,99	1,27
Tenggulun	18 708	18 909	0,80	1,07
Rantau	38 636	39 139	1,02	1,30
Kota Kualasimpang	18 883	18 902	0,13	0,10
Seruway	27 900	28 273	1,06	1,34
Bendahara	22 907	23 305	1,46	1,74
Banda Mulia	12 989	13 201	1,35	1,63
Karang Baru	44 117	44 827	1,34	1,61
Sekerak	7 607	7 753	1,66	1,92
Manyak Payed	34 612	35 115	1,18	1,45
Aceh Tamiang	297 522	301 492	1,08	1,33

Continued /Bersambung

Lanjutan Tabel/*Continued Table 3.1.1*

Kecamatan Subdistrict	Persentase Penduduk Percentage of Total Population		Kepadatan Penduduk per km ² Population Density per sq.km	
	2021	2022	2021	2022
(1)	(6)	(7)	(8)	(9)
Tamiang Hulu	6,69	6,67	102,26	103,36
Bandar Pusaka	4,72	4,73	55,62	56,49
Kejuruan Muda	12,51	12,5	299,02	302,81
Tenggulun	6,29	6,27	63,3	63,98
Rantau	12,98	12,98	747,17	756,89
Kota Kualasimpang	6,35	6,27	4 214,96	4 219,20
Seruway	9,38	9,38	148,02	150,00
Bendahara	7,7	7,73	172,84	175,85
Banda Mulia	4,36	4,38	269,09	273,48
Karang Baru	14,83	14,87	316,36	321,46
Sekerak	2,56	2,57	29,49	30,06
Manyak Payed	11,63	11,65	129,58	131,46
Aceh Tamiang	100,00	100,00	152,03	154,06

Continued /Bersambung

Lanjutan Tabel/*Continued Table* 3.1.1

Kecamatan Subdistrict	Rasio Jenis Kelamin Penduduk Population Sex Ratio	
	2021	2022
(1)	(10)	(11)
Tamiang Hulu	103	103
Bandar Pusaka	107	107
Kejuruan Muda	101	101
Tenggulun	105	104
Rantau	103	103
Kota Kualasimpang	101	102
Seruway	102	102
Bendahara	103	103
Banda Mulia	104	103
Karang Baru	103	102
Sekerak	105	105
Manyak Payed	104	104
Aceh Tamiang	103	103

Catatan/*Note*: Data Hasil Proyeksi/*Projected Data*

Sumber/*Source*: Hasil Proyeksi Penduduk Interim 2020 - 2023 / *The result of the Projection of Interim 2020 - 2023*

Tabel 3.1.2 **Jumlah Penduduk Menurut Kelompok Umur dan Jenis Kelamin di Kabupaten Aceh Tamiang, 2022**
Table 3.1.2 **Population by Age Group and Sex in Aceh Tamiang Regency, 2022**

Kelompok Umur Age Group	Jenis Kelamin/Sex		
	Laki-Laki Male	Perempuan Female	Jumlah Total
(1)	(2)	(3)	(4)
0–4	13 788	13 107	26 895
5–9	13 755	13 215	26 970
10–14	13 921	13 469	27 390
15–19	14 439	13 438	27 877
20–24	13 869	13 039	26 908
25–29	12 732	11 732	24 464
30–34	11 739	11 116	22 855
35–39	11 437	11 349	22 786
40–44	10 697	10 443	21 140
45–49	9 520	9 561	19 081
50–54	8 235	8 158	16 393
55–59	6 723	6 992	13 715
60–64	5 463	5 336	10 799
65–69	3 492	3 498	6 990
70–74	1 562	1 812	3 374
75+	1 565	2 290	3 855
Aceh Tamiang	152 937	148 555	301 492

Catatan/Note: Data Hasil Proyeksi/Projected Data

Sumber/Source: Hasil Proyeksi Penduduk Interim 2020 - 2023 / The result of the Projection of Interim 2020 - 2023

Tabel 3.1.3 Jumlah Penduduk Laki-laki Kabupaten Aceh Tamiang Menurut Kelompok Umur, 2022
Table Population Number of Male in Aceh Tamiang Regency by Age Group, 2022

Males

Nama Kecamatan Sub District Name	0 - 4	5 - 9	10 - 14	15 - 19	20 - 24
(1)	(2)	(3)	(4)	(5)	(6)
Tamiang Hulu	778	961	1 028	889	1 007
Bandar Pusaka	680	847	779	638	679
Kejuruhan Muda	1 581	1 829	1 903	1 613	1 729
Tenggulun	834	940	1 001	901	878
Rantau	1 617	1 757	1 925	1 767	1 790
Kota Kualasimpang	760	815	917	840	897
Seruway	1 275	1 428	1 359	1 307	1 294
Bendahara	1 148	1 179	1 188	1 006	1 079
Banda Mulia	601	621	693	588	601
Karang Baru	2 077	2 281	2 396	2 024	1 985
Sekerak	397	414	376	344	345
Manyak Payed	1 708	1 817	1 839	1 543	1 678
2022	13 456	14 889	15 404	13 460	13 962

Continued /Bersambung

Lanjutan Tabel/*Continued Table* 3.1.3

Laki-laki

Nama Kecamatan Sub District Name	25-29	30-34	35-39	40-44	45-49
(1)	(7)	(8)	(9)	(10)	(11)
Tamiang Hulu	735	700	720	788	629
Bandar Pusaka	608	594	612	543	436
Kejuruan Muda	1 440	1 382	1 390	1 432	1 220
Tenggulun	802	682	750	665	577
Rantau	1 559	1 380	1 368	1 450	1 343
Kota Kualasimpang	747	719	731	683	625
Seruway	1 213	1 157	1 086	952	907
Bendahara	1 057	1 005	932	763	715
Banda Mulia	557	515	459	444	416
Karang Baru	1 711	1 746	1 829	1 640	1 466
Sekerak	351	325	317	297	221
Manyak Payed	1 485	1 424	1 313	1 155	1 061
2022	12 265	11 629	11 507	10 812	9 616

Continued /Bersambung

Lanjutan Tabel/*Continued Table* 3.1.3

males

Nama Kecamatan Sub District Name	50-54	55-59	60-64	65+	Jumlah
(1)	(12)	(13)	(14)	(15)	(16)
Tamiang Hulu	539	422	359	432	9 987
Bandar Pusaka	354	240	214	258	7 482
Kejuruan Muda	1 067	791	652	820	18 849
Tenggulun	502	377	270	338	9 517
Rantau	1 030	857	740	978	19 561
Kota Kualasimpang	581	435	349	428	9 527
Seruway	734	570	501	523	14 306
Bendahara	556	460	366	485	11 939
Banda Mulia	346	264	248	305	6 658
Karang Baru	1 255	980	751	835	22 976
Sekerak	218	130	95	139	3 969
Manyak Payed	892	665	509	693	17 782
2022	8 074	6 191	5 054	6 234	152 553

Catatan/*Note*: Jumlah penduduk merupakan data induk dari registrasi kependudukan

Sumber/*Source*: Dinas Kependudukan dan Pencatatan Sipil Kabupaten Aceh Tamiang/ *Aceh Tamiang Demography and Civilian Recording Office*

Tabel 3.1.4 **Jumlah Penduduk Perempuan Kabupaten Aceh Tamiang Menurut Kelompok Umur, 2022**
Table 3.1.4 **Population Number of Female in Aceh Tamiang Regency by Age Group, 2022**

Perempuan

Nama Kecamatan Sub District Name	0 - 4	5 - 9	10 - 14	15 - 19	20 - 24
(1)	(2)	(3)	(4)	(5)	(6)
Tamiang Hulu	786	902	1 007	874	834
Bandar Pusaka	674	719	723	633	683
Kejuwaan Muda	1 567	1 759	1 917	1 633	1 629
Tenggulun	778	909	977	877	847
Rantau	1 482	1 668	1 903	1 654	1 687
Kota Kualasimpang	674	804	868	854	833
Seruway	1 170	1 254	1 318	1 201	1 353
Bendahara	1 083	1 100	1 125	981	1 076
Banda Mulia	598	606	612	553	547
Karang Baru	1 931	1 950	2 238	1 913	1 930
Sekerak	366	416	383	332	365
Manyak Payed	1 658	1 704	1 789	1 471	1 522
2022	12 767	13 791	14 860	12 976	13 306

Continued /Bersambung

Lanjutan Tabel/*Continued Table* 3.1.4

Perempuan

Nama Kecamatan Sub District Name	25-29	30-34	35-39	40-44	45-49
(1)	(7)	(8)	(9)	(10)	(11)
Tamiang Hulu	684	677	795	747	638
Bandar Pusaka	552	547	559	517	435
Kejuruan Muda	1 364	1 408	1 417	1 367	1 229
Tenggulun	683	691	670	690	595
Rantau	1 414	1 336	1 514	1 477	1 270
Kota Kualasimpang	722	648	754	705	668
Seruway	1 122	988	1 071	1 014	869
Bendahara	1 000	906	830	767	722
Banda Mulia	523	486	482	442	433
Karang Baru	1 723	1 772	1 767	1 691	1 475
Sekerak	321	271	285	250	209
Manyak Payed	1 354	1 295	1 374	1 201	1 088
2022	11 462	11 025	11 518	10 868	9 631

Continued /Bersambung

Lanjutan Tabel/*Continued Table 3.1.4**Females*

Nama Kecamatan Sub District Name	50-54	55-59	60-64	65+	Jumlah
(1)	(12)	(13)	(14)	(15)	(16)
Tamiang Hulu	537	450	362	418	9 711
Bandar Pusaka	355	250	203	286	7 136
Kejuruan Muda	1 013	851	717	882	18 753
Tenggulun	454	336	249	331	9 087
Rantau	1 134	945	735	1041	19 260
Kota Kualasimpang	534	478	371	655	9 568
Seruway	773	667	491	680	13 971
Bendahara	562	480	410	625	11 667
Banda Mulia	331	276	234	347	6 470
Karang Baru	1 235	1 023	743	1 068	22 459
Sekerak	190	138	129	131	3 786
Manyak Payed	854	724	561	784	17 379
2022	7 972	6 618	5 205	7 248	149 247

Catatan/*Note*: Jumlah penduduk merupakan data induk dari registrasi kependudukan

Sumber/*Source*: Dinas Kependudukan dan Pencatatan Sipil Kabupaten Aceh Tamiang/ *Aceh Tamiang Demography and Civilian Recording Office*

Tabel
Table 3.1.5

Jumlah Penduduk Kabupaten Aceh Tamiang Menurut Kelompok Umur, 2022
Population Number in Aceh Tamiang Regency by Age Group, 2022

Males + Females

Nama Kecamatan Sub District Name	0 - 4	5 - 9	10 - 14	15 - 19	20 - 24
(1)	(2)	(3)	(4)	(5)	(6)
Tamiang Hulu	1 564	1 863	2 035	1 763	1 841
Bandar Pusaka	1 354	1 566	1 502	1 271	1 362
Kejuruhan Muda	3 148	3 588	3 820	3 246	3 358
Tenggulun	1 612	1 849	1 978	1 778	1 725
Rantau	3 099	3 425	3 828	3 421	3 477
Kota Kualasimpang	1 434	1 619	1 785	1 694	1 730
Seruway	2 445	2 682	2 677	2 508	2 647
Bendahara	2 231	2 279	2 313	1 987	2 155
Banda Mulia	1 199	1 227	1 305	1 141	1 148
Karang Baru	4 008	4 231	4 634	3 937	3 915
Sekerak	763	830	759	676	710
Manyak Payed	3 366	3 521	3 628	3 014	3 200
2022	26 223	28 680	30 264	26 436	27 268

Continued /Bersambung

Lanjutan Tabel/*Continued Table 3.1.5**Laki-laki + Perempuan*

Nama Kecamatan Sub District Name	25-29	30-34	35-39	40-44	45-49
(1)	(7)	(8)	(9)	(10)	(11)
Tamiang Hulu	1 419	1 377	1 515	1 535	1 267
Bandar Pusaka	1 160	1 141	1 171	1 060	871
Kejuruan Muda	2 804	2 790	2 807	2 799	2 449
Tenggulun	1 485	1 373	1 420	1 355	1 172
Rantau	2 973	2 716	2 882	2 927	2 613
Kota Kualasimpang	1 469	1 367	1 485	1 388	1 293
Seruway	2 335	2 145	2 157	1 966	1 776
Bendahara	2 057	1 911	1 762	1 530	1 437
Banda Mulia	1 080	1 001	941	886	849
Karang Baru	3 434	3 518	3 596	3 331	2 941
Sekerak	672	596	602	547	430
Manyak Payed	2 839	2 719	2 687	2 356	2 149
2022	23 727	22 654	23 025	21 680	19 247

Continued /Bersambung

Lanjutan Tabel/*Continued Table* 3.1.5

Males + Females

Nama Kecamatan Sub District Name	50-54	55-59	60-64	65+	Jumlah
(1)	(12)	(13)	(14)	(15)	(16)
Tamiang Hulu	1 076	872	721	850	19 698
Bandar Pusaka	709	490	417	544	14 618
Kejuruan Muda	2 080	1 642	1 369	1 702	37 602
Tenggulun	956	713	519	669	18 604
Rantau	2 164	1 802	1 475	2 019	38 821
Kota Kualasimpang	1 115	913	720	1 083	19 095
Seruway	1 507	1 237	992	1 203	28 277
Bendahara	1 118	940	776	1 110	23 606
Banda Mulia	677	540	482	652	13 128
Karang Baru	2 490	2 003	1 494	1 903	45 435
Sekerak	408	268	224	270	7 755
Manyak Payed	1 746	1 389	1 070	1 477	35 161
2022	16 046	12 809	10 259	13 482	301 800

Catatan/*Note*: Jumlah penduduk merupakan data induk dari registrasi kependudukan

Sumber/*Source*: Dinas Kependudukan dan Pencatatan Sipil Kabupaten Aceh Tamiang/ *Aceh Tamiang Demography and Civilian Recording Office*

Tabel
Table 3.1.6**Jumlah Kematian Balita¹ Dan Kematian Dewasa Menurut Jenis Kelamin Berdasarkan Kecamatan di Kabupaten Aceh Tamiang Tahun 2021**
Number of Toddler and Adult Deaths by Gender by Subdistrict in Aceh Tamiang Regency in 2021

Kecamatan Subdistrict	Kematian Balita		Kematian Dewasa	
	Laki-Laki	Perempuan	Laki-Laki	Perempuan
(1)	(2)	(3)	(4)	(5)
Tamiang Hulu	22	7	44	38
Bandar Pusaka	10	5	41	21
Kejuruan Muda	13	12	103	65
Tenggulun	10	7	41	29
Rantau	32	18	88	60
Kota Kualasimpang	12	6	55	28
Seruway	17	16	89	55
Bendahara	23	11	76	44
Banda Mulia	4	5	46	21
Karang Baru	28	12	132	69
Sekerak	6	4	26	19
Manyak Payed	23	8	112	52
Aceh Tamiang	84	46	286	188

Catatan/Note : ¹Data tahun 2022 tidak tersedia / Data 2022 is not available

Sumber/Source: Dinas Kependudukan dan Pencatatan Sipil Kabupaten Aceh Tamiang/ Aceh Tamiang Demography and Civilian Recording Office

Tabel
Table 3.1.7**Jumlah Penduduk Masuk Dan Penduduk Keluar Berdasarkan Kecamatan Di Kabupaten Aceh Tamiang Tahun 2022**
Number of Incoming and Outgoing Population Subdistrict in Aceh Tamiang, 2022

Kecamatan Subdistrict	Penduduk Masuk	Penduduk Keluar	Jumlah
(1)	(2)	(3)	(4)
Tamiang Hulu	316	452	768
Bandar Pusaka	311	241	552
Kejuruhan Muda	675	903	1 578
Tenggulun	239	380	619
Rantau	789	850	1 639
Kota Kualasimpang	341	508	849
Seruway	505	555	1 060
Bendahara	340	375	715
Banda Mulia	202	194	396
Karang Baru	974	1 049	2 023
Sekerak	161	165	326
Manyak Payed	633	618	1 251
Aceh Tamiang	5 486	6 290	11 776

Catatan/Note : Data tahun 2022 tidak tersedia berdasarkan jenis kelamin / *Data 2022 is not available by gender*

Sumber/Source: Dinas Kependudukan dan Pencatatan Sipil Kabupaten Aceh Tamiang/ *Aceh Tamiang Demography and Civilian Recording Office*

Tabel
Table 3.1.8**Jumlah Realisasi Penerbitan Akta Pencatatan Sipil di Kabupaten Aceh
Tamiang Tahun 2022**
*Total Realization of Issuance of Civil Registration Certificate in Aceh Tamiang,
2022*

Kecamatan Subdistrict	Jenis Akta Kind of Civil Registrations		
	Pengangkatan Anak Adoptions	Perubahan Anak	Pengakuan Anak
(1)	(2)	(3)	(4)
Tamiang Hulu	-	-	-
Bandar Pusaka	-	-	-
Kejuruan Muda	-	-	-
Tenggulun	-	-	-
Rantau	-	-	-
Kota Kualasimpang	-	-	-
Seruway	-	-	-
Bendahara	-	-	-
Banda Mulia	-	-	-
Karang Baru	-	-	-
Sekerak	-	-	-
Manyak Payed	-	-	-
Aceh Tamiang	0	0	0

Catatan/Note :

Sumber/Source: Dinas Kependudukan dan Pencatatan Sipil Kabupaten Aceh Tamiang/ *Aceh Tamiang Demography and Civilian Recording Office*

Tabel
Table 3.1.9

Jumlah Realisasi Penerbitan Akta Kelahiran Pencatatan Sipil di Kabupaten Aceh Tamiang Tahun 2022
Total Realization of Birth Certificate Issuance for Civil Registration in Aceh Tamiang Regency in 2022

Kecamatan Subdistrict	Bulan Month					
	Januari/ January*	Februari/ February*	Maret/ March*	April/ April	Mei/ May	Juni/ June
(1)	(2)	(3)	(4)	(5)	(6)	(7)
Tamiang Hulu	*	*	*	14	46	65
Bandar Pusaka	*	*	*	5	27	45
Kejuruan Muda	*	*	*	29	74	373
Tenggulun	*	*	*	9	35	64
Rantau	*	*	*	4	32	50
Kota Kualasimpang	*	*	*	21	47	71
Seruway	*	*	*	5	16	319
Bendahara	*	*	*	15	50	75
Banda Mulia	*	*	*	6	13	37
Karang Baru	*	*	*	7	18	32
Sekerak	*	*	*	17	22	238
Manyak Payed	*	*	*	3	12	38
Aceh Tamiang	*	*	*	135	392	1 407

Continued /Bersambung

Lanjutan Tabel/*Continued Table 3.1.9*

Kecamatan <i>Subdistrict</i>	Bulan <i>Month</i>						Jumlah <i>Total</i>
	Juli/ <i>July</i>	Agustus/ <i>August</i>	September/ <i>September</i>	Oktober/ <i>October</i>	November/ <i>November</i>	Desember/ <i>December</i>	
(1)	(8)	(9)	(10)	(11)	(12)	(13)	(14)
Tamiang Hulu	99	130	540	203	235	125	1 457
Bandar Pusaka	56	63	48	247	258	39	788
Kejuruan Muda	109	427	113	97	73	166	1 461
Tenggulun	60	93	80	53	211	71	676
Rantau	38	42	48	27	24	38	303
Kota Kualasimpang	230	930	1 413	71	50	230	3 063
Seruway	34	45	368	435	67	23	1 312
Bendahara	360	264	74	274	182	128	1 422
Banda Mulia	20	37	487	25	24	35	684
Karang Baru	199	265	119	30	17	30	717
Sekerak	48	47	38	41	28	430	909
Manyak Payed	19	85	20	131	18	19	345
Aceh Tamiang	1 272	2 428	3 348	1 634	1 187	1 334	13 137

Catatan/Note : *Data Januari - Maret Tahun 2022 tidak dapat ditampilkan karena server di daerah tidak tersedia / *Data for January - March 2022 cannot be displayed because servers in the area are not available*

Sumber/Source: Dinas Kependudukan dan Pencatatan Sipil Kabupaten Aceh Tamiang/ *Aceh Tamiang Demography and Civilian Recording Office*

Tabel
Table 3.1.10

Jumlah Realisasi Penerbitan Akta Kematian Pencatatan Sipil di Kabupaten Aceh Tamiang Tahun 2022
Total Realization of the Issuance of Death Deeds for Civil Registration in Aceh Tamiang Regency in 2022

Kecamatan Subdistrict	Bulan Month					
	Januari/ January	Februari/ February	Maret/ March	April/ April	Mei/ May	Juni/ June
(1)	(2)	(3)	(4)	(5)	(6)	(7)
Tamiang Hulu	11	8	8	19	3	9
Bandar Pusaka	3	5	22	3	2	4
Kejuruhan Muda	19	10	22	14	11	24
Tenggulun	33	4	2	6	5	9
Rantau	30	14	36	35	21	22
Kota Kualasimpang	11	5	13	20	27	14
Seruway	7	35	7	8	7	17
Bendahara	10	6	20	6	12	17
Banda Mulia	3	6	5	2	3	6
Karang Baru	28	27	17	11	10	45
Sekerak	2	-	7	1	1	-
Manyak Payed	19	22	13	7	6	20
Aceh Tamiang	176	142	172	132	108	187

Continued/Bersambung

Lanjutan Tabel/Continued Table 3.1.10

Kecamatan Subdistrict	Bulan Month						Jumlah Total
	Juli/July	Agustus/ August	September/ September	Oktober/ October	November/ November	Desember/ December	
(1)	(8)	(9)	(10)	(11)	(12)	(13)	(14)
Tamiang Hulu	13	8	16	12	1	8	116
Bandar Pusaka	6	9	9	3	1	14	81
Kejuruan Muda	27	16	26	15	13	27	224
Tenggulun	5	4	6	3	4	11	92
Rantau	27	32	19	65	16	21	338
Kota Kualasimpang	20	14	37	10	11	8	190
Seruway	8	19	15	3	14	16	156
Bendahara	7	9	10	8	12	11	128
Banda Mulia	3	8	18	3	16	2	75
Karang Baru	15	32	28	27	8	19	267
Sekerak	4	14	7	6	-	5	47
Manyak Payed	7	24	34	16	9	22	199
Aceh Tamiang	142	189	225	171	105	164	1 913

Catatan/Note :

Sumber/Source: Dinas Kependudukan dan Pencatatan Sipil Kabupaten Aceh Tamiang/ *Aceh Tamiang Demography and Civilian Recording Office*

Tabel
Table 3.1.11

Jumlah Pengurusan Akte Kelahiran per bulan menurut jenis kategori kelahiran¹ di Kabupaten Aceh Tamiang Tahun 2022
Number of Birth Certificate Arrangements per month according to the type of birth category in Aceh Tamiang by 2022

Kecamatan Subdistrict	Kategori Kelahiran Birth Categories		Jumlah Total
	Istimewa Special	Umum General	
(1)	(2)	(3)	(4)
Januari/ January	*	*	*
Februari/ February	*	*	*
Maret/ March	*	*	*
April/ April	99	36	135
Mei/ May	300	93	393
Juni/ June	1 091	316	1 407
Juli/ July	987	286	1 273
Agustus/ August	1 887	540	2 427
September/ September	2 605	743	3 348
Oktober/ October	1 268	365	1 633
November/ November	922	266	1 188
Desember/ December	1 036	297	1 333
Jumlah/Total	10 195	2 942	13 137

Catatan/Note : *Data Januari - Maret Tahun 2022 tidak dapat ditampilkan karena server di daerah tidak tersedia

¹Istimewa adalah pengurusan akte kelahiran bagi usia anak-anak sampai dengan dewasa sedangkan umum pengurusan akte ketika bayi lahir

Sumber/Source: Dinas Kependudukan dan Pencatatan Sipil Kabupaten Aceh Tamiang/ *Aceh Tamiang Demography and Civilian Recording Office*

3.2 KETENAGAKERJAAN EMPLOYMENT

Tabel 3.2.1 Jumlah Penduduk Berumur 15 Tahun Keatas Menurut Jenis Kegiatan Selama Seminggu yang Lalu dan Jenis Kelamin di Kabupaten Aceh Tamiang, 2022
Population Aged 15 Years and Over by Type of Activity During The Previous Week and Sex in Aceh Tamiang Regency, 2022

Kegiatan Utama <i>Main Activity</i>	Jenis Kelamin/Sex		
	Laki-Laki <i>Male</i>	Perempuan <i>Female</i>	Jumlah <i>Total</i>
(1)	(2)	(3)	(4)
I. Angkatan Kerja/<i>Economically Active</i>	94 825	48 804	143 629
1. Bekerja/ <i>Working</i>	87 292	45 736	133 028
2. Pengangguran Terbuka/ <i>Unemployment</i>	7 533	3 068	10 601
II. Bukan Angkatan Kerja/<i>Economically Inactive</i>	14 835	59 109	73 944
1. Sekolah/ <i>Attending School</i>	5 920	9 111	15 031
2. Mengurus Rumah Tangga/ <i>Housekeeping</i>	5 210	47 705	52 915
3. Lainnya/ <i>Others</i>	3 705	2 293	5 998
Jumlah/<i>Total</i>	109 660	107 913	217 573

Catatan/*Note*:

Sumber/*Source*: BPS, Survei Angkatan Kerja Nasional (Sakernas) Agustus/BPS-Statistics Indonesia, August National Labor Force Survey

Tabel 3.2.2
Table

Penduduk Berumur 15 Tahun ke Atas Menurut Pendidikan Tertinggi yang Ditamatkan dan Jenis Kegiatan Selama Seminggu yang Lalu di Kabupaten Aceh Tamiang, 2022
Population 15 Years of Age and Over by Educational Attainment and Type of Activity During the Previous Week in Aceh Tamiang Regency, 2022

Pendidikan Tertinggi yang Ditamatkan ¹ <i>Educational Attainment¹</i>	Angkatan Kerja/ <i>Economically Active</i>			Persentase Bekerja terhadap Angkatan Kerja <i>Percentage of Working to Economically Active</i>
	Bekerja <i>Working</i>	Pengangguran ² <i>Unemployment²</i>	Jumlah Angkatan Kerja <i>Total of Economically Active</i>	
(1)	(2)	(3)	(4)	(5)
0	47 945	558	48 503	98,85
1	24 039	1 170	25 209	95,36
2	47 281	7 860	55 141	85,75
3	13 763	1 013	14 776	93,14
Jumlah/Total	133 028	10 601	143 629	92,62

Lanjutan Tabel/*Continued Table 3.2.2*

Pendidikan Tertinggi yang Ditamatkan ¹ <i>Educational Attainment ¹</i>	Bukan Angkatan Kerja <i>Not Economically Active</i>	Jumlah Total	Persentase Angkatan Kerja terhadap Penduduk Usia Kerja <i>Percentage of Economically Active to Working Age Population</i>
(1)	(6)	(7)	(8)
0	27 166	75 669	64,10
1	20 401	45 610	55,27
2	24 686	79 827	69,08
3	1 691	16 467	89,73
Jumlah/Total	73 944	217 573	66,01

- Catatan/Note: ¹ 0. ≤ Sekolah Dasar (SD)/≤ *Primary School*
 1. Sekolah Menengah Pertama/*Junior High School*
 2. Sekolah Menengah Atas/*Senior High School*
 3. Perguruan Tinggi/*Collage*
- ² 1. Mencari pekerjaan/*Looking for work*
 2. Mempersiapkan usaha/*Establishing a new business/firm*
 3. Merasa tidak mungkin mendapat pekerjaan/*Hopeless of job*
 4. Sudah punya pekerjaan tetapi belum mulai bekerja/*Have a job in future start*

Sumber/Source: BPS, Survei Angkatan Kerja Nasional (Sakernas) Agustus/BPS-Statistics Indonesia, August National Labor Force Survey

Tabel
Table 3.2.3

Penduduk Berumur 15 Tahun Ke Atas yang Bekerja Selama Seminggu yang Lalu Menurut Status Pekerjaan Utama dan Jenis Kelamin di Kabupaten Aceh Tamiang, 2022
Population 15 Years of Age and Over who Worked During The Previous Week by Main Employment Status and Sex in Aceh Tamiang Regency, 2022

Status Pekerjaan Utama Main Employment Status	Laki-Laki Male	Perempuan Female	Jumlah Total
(1)	(2)	(3)	(4)
Berusaha sendiri <i>Own account worker</i>	23 534	14 200	37 734
Berusaha dibantu buruh tidak tetap/buruh tidak dibayar <i>Employer assisted by temporary worker/unpaid worker</i>	7 350	4 194	11 544
Berusaha dibantu buruh tetap/buruh dibayar <i>Employer assisted by permanent worker/paid worker</i>	2 810	285	3 095
Buruh/Karyawan/Pegawai/ <i>Employee</i>	35 094	15 323	50 417
Pekerja bebas <i>Casual worker</i>	14 289	2 855	17 144
Pekerja keluarga/tak dibayar <i>Family worker/unpaid worker</i>	4 215	8 879	13 094
Jumlah/Total	87 292	45 736	133 028

Catatan/Note: ...

Sumber/Source: BPS, Survei Angkatan Kerja Nasional (Sakernas) Agustus/BPS-Statistics Indonesia, August National Labor Force Survey

Tabel 3.2.4 **Informasi Pasar Tenaga Kerja Kabupaten Aceh Tamiang, 2022**
Table **Information of Labor Market in Aceh Tamiang Regency, 2022**

Nama Kecamatan Sub District Name	Permintaan Demand	Pendaftaran Registration	Ditempatkan Place In	Belum Ditempatkan Unplaced
(1)	(2)	(3)	(4)	(5)
Tamiang Hulu	21	121	21	100
Bandar Pusaka	7	87	7	80
Kejuruan Muda	12	21	12	9
Tenggulun	5	8	5	3
Rantau	18	65	18	47
Kota Kualasimpang	88	128	88	40
Seruway	21	20	21	-1
Bendahara	18	87	18	69
Banda Mulia	9	18	9	9
Karang Baru	32	265	32	233
Sekerak	7	22	7	15
Manyak Payed	12	19	12	7
Aceh Tamiang	250	861	250	611

Catatan/Note:

Sumber/Source: Dinas Tenaga Kerja dan Transmigrasi Kabupaten Aceh Tamiang/Aceh Tamiang Labor and Transmigration Office

Tabel 3.2.5
Table

Banyaknya Pencari Kerja Terdaftar di Kabupaten Aceh Tamiang Menurut Umur, 2022
Number of Registered Job Seekers in Aceh Tamiang Regency by Age, 2022

Nama Kecamatan Sub District Name	10 – 14	15 – 19	20 – 24	25 – 29	30 – 34	35+	Jumlah Total
(1)	(2)	(3)	(4)	(5)	(6)	(7)	(8)
Tamiang Hulu	0	7	123	143	18	21	312
Bandar Pusaka	0	3	165	67	22	19	276
Kejuruan Muda	0	17	276	219	98	12	622
Tenggulun	0	4	132	54	17	18	225
Rantau	0	26	118	215	289	19	667
Kota Kualasimpang	0	17	263	154	117	54	605
Seruway	0	3	267	86	34	23	413
Bendahara	0	2	121	119	127	21	390
Banda Mulia	0	3	67	54	57	12	193
Karang Baru	0	45	432	465	236	13	1 191
Sekerak	0	1	165	32	23	8	229
Manyak Payed	0	3	326	236	132	12	709
Aceh Tamiang	0	131	2 455	1 844	1 170	232	5 832

Catatan/Note:

Sumber/Source: Dinas Tenaga Kerja dan Transmigrasi Kabupaten Aceh Tamiang/Aceh Tamiang Labor and Transmigration Office

Tabel
Table 3.2.6

Pencari Kerja Terdaftar, Lowongan Kerja Terdaftar, dan Penempatan/Pemenuhan Tenaga Kerja Kabupaten Aceh Tamiang Menurut Kecamatan 2022
Number of Registered Job Applicants, Registered Job Vacancies, and Placement of Workers Aceh Tamiang Regency by Subdistricts 2022

Kecamatan Subdistrict	Pencari Kerja Terdaftar Registered Job Applicants			Lowongan Kerja Terdaftar Registered Job Vacancies			Penempatan/Pemenuhan Tenaga Kerja Placement of Workers		
	Laki-Laki Male	Perempuan Female	Jumlah Total	Laki-Laki Male	Perempuan Female	Jumlah Total	Laki-Laki Male	Perempuan Female	Jumlah Total
(1)	(2)	(3)	(4)	(5)	(6)	(7)	(8)	(9)	(10)
Tamiang Hulu	191	121	312	18	3	21	18	3	21
Bandar Pusaka	165	111	276	5	2	7	5	2	7
Kejuruhan Muda	426	196	622	9	3	12	9	3	12
Tenggulun	143	82	225	4	1	5	4	1	5
Rantau	432	235	667	11	7	18	11	7	18
Kota Kualasimpang	337	268	605	72	16	88	72	16	88
Seruway	298	115	413	16	5	21	16	5	21
Bendahara	258	132	390	12	6	18	12	6	18
Banda Mulia	123	70	193	6	3	9	6	3	9
Karang Baru	759	432	1 191	28	4	32	28	4	32
Sekerak	131	98	229	5	2	7	5	2	7
Manyak Payed	439	270	709	7	5	12	7	5	12
Aceh Tamiang	3 702	2 130	5 832	193	57	250	193	57	250

Catatan/Note:

Sumber/Source: Dinas Tenaga Kerja dan Transmigrasi Kabupaten Aceh Tamiang/Aceh Tamiang Labor and Transmigration Office

Tabel
Table 3.2.7

Jumlah Organisasi Pekerja (SPSI), Anggota dan Perusahaan di Kabupaten Aceh Tamiang Menurut Lapangan Usaha, 2022
Number of Labor Organization, Member & Company in Aceh Tamiang Regency by Work Fields, 2022

Lapangan Usaha <i>Work Fields</i>	Jumlah <i>Number of</i>		
	SPSI	Anggota <i>Member</i>	Perusahaan <i>Company</i>
(1)	(2)	(3)	(4)
Pertanian dan Kehutanan	8	3 599	28
Penggalian dan Penambangan	-	-	-
Industri Pengolahan	-	-	-
Listrik, Gas dan Air Bersih	-	-	-
Bangunan	-	-	-
Perdagangan, Hotel dan Restoran	-	-	-
Angkutan dan Pergudangan	-	-	-
Keuangan	-	-	-
Jasa Kemasyarakatan	-	-	-
Kegiatan Lainnya	-	-	-
Aceh Tamiang	8	3 599	28

Catatan/Note:

Sumber/Source: Dinas Tenaga Kerja dan Transmigrasi Kabupaten Aceh Tamiang/Aceh Tamiang Labor and Transmigration Office

Tabel
Table 3.2.8

Jumlah Peserta Pelatihan Keterampilan Instiusional pada Loka Kerja Usaha Kecil & Menengah Menurut Jenis Pelatihan di Kabupaten Aceh Tamiang, 2022
Number of Instiusional Training Competitor at Small and Medium Industry By kinds of Training in Aceh Tamiang Regency, 2022

Lapangan Usaha Work Fields	Jumlah Number of	
	Laki-laki	Perempuan
(1)	(2)	(3)
Barista	5	-
Menjahit Pakaian	-	48
Mobiler	-	-
Montir Sepeda Motor	48	-
Las Karbit	-	-
Las Pabrikasi	32	-
Ketok Duko	-	-
Elektronika	-	-
Instalasi Penerangan	-	-
Sekretaris Perkantoran	-	-
Komputer	-	-
Bakery	-	16

Continued /Bersambung

Lanjutan Tabel/*Continued Table* 3.2.8

Lapangan Usaha <i>Work Fields</i>	Jumlah <i>Number of</i>	
	Laki-laki	Perempuan
(1)	(2)	(3)
Montir Mobil Mesin	-	-
Bubut / Mesin Logam	-	-
Cabinet Maker	4	-
Teknik Pendingin	-	-
Pembuatan Bakso	-	-
Tekhnisi Refrigerasi	32	-
Merangkai Bunga	-	-
Surveyor	3	-
Servis HP	16	-
Montir TV	-	-
Archicad	1	1
Magang Kerja bagi Lulusan SMK	-	-

Catatan/*Note:*

Sumber/*Source:* Dinas Tenaga Kerja dan Transmigrasi Kabupaten Aceh Tamiang/*Aceh Tamiang Labor and Transmigration Office*

3.3 IMIGRASI IMMIGRATION

Tabel 3.3.1 **Kegiatan Keimigrasian pada Kantor Imigrasi Kota Langsa, 2019-2022**
Table 3.3.1 **Immigration Activity at Immigration Office in Langsa City, 2019-2022**

Jenis Kegiatan Keimigrasian Kind of Job	2019	2020	2021	2022
(1)	(2)	(3)	(3)	(4)
Pemberian Paspor WNI	9 246	2 841	803	14 692
Pemberian dan Penggantian Kim / S Lama (Kitas)	3	14	14	9
Perpanjangan Izin Kunjungan	37	17	10	37
Pemberian Dokumen Imigrasi	-	-	-	-
Pencabutan Dokumen Imigrasi	-	-	-	-
Pemberian SPLP WNI	-	-	-	-
Pemberian REP	-	-	-	-
Pemberian DAHSUSKIM	-	-	-	-
Jumlah	9 286	2 872	827	14 738

Catatan/Note:

Sumber/Source: Kantor Imigrasi Langsa/Immigration Office Langsa

Tabel
Table 3.3.2

Jumlah Warga Negara Asing Berdiam Tetap menurut Wilayah Kerja Kantor Imigrasi Langsa, 2022
Number of Foreign Citizens Stayed at Immigration Office in Langsa City, 2022

Bulan Month	Kebangsaan / Nationality						Jumlah/ Total
	ASEAN	Asia (Non ASEAN)	Eropa European	Amerika American	Aseania Aseanian	Afrika African	
(1)	(2)	(3)	(4)	(5)	(6)	(7)	(8)
Januari/ January	-	-	-	-	-	-	-
Februari/ February	-	-	-	-	-	-	-
Maret/ March	-	-	-	-	-	-	-
April/ April	-	-	-	-	-	-	-
Mei/ May	-	-	-	-	-	-	-
Juni/ June	-	-	-	-	-	-	-
Juli/ July	-	-	-	-	-	-	-
Agustus/ August	-	-	-	-	-	-	-
September/ September	-	-	-	-	-	-	-
Oktober/ October	-	-	-	-	-	-	-
November/ November	1	-	1	-	-	-	2
Desember/ December	-	-	-	-	-	-	0
Jumlah/Total	1	0	1	0	0	0	2

Catatan/Note:

Sumber/Source: Kantor Imigrasi Langsa/Immigration Office Langsa

Tabel
Table 3.3.3

Jumlah Warga Negara Asing Berdiam Sementara di Kabupaten Aceh Tamiang yang Terdaftar di Kantor Imigrasi Langsa, 2022
Number of Foreign Citizens Domiciled in Aceh Tamiang Regency who Registered at Immigration Office in Langsa City, 2022

Bulan Month	Kebangsaan / Nationality						Jumlah/ Total
	ASEAN	Asia (Non ASEAN)	Eropa European	Amerika American	Aseania Aseanian	Afrika African	
(1)	(2)	(3)	(4)	(5)	(6)	(7)	(8)
Januari/ January	1	-	-	-	-	-	1
Februari/ February	-	1	-	-	-	-	1
Maret/ March	-	1	-	-	-	-	1
April/ April	-	-	-	-	-	-	-
Mei/ May	-	1	-	-	-	-	1
Juni/ June	-	-	-	-	-	-	-
Juli/ July	-	-	-	-	-	-	-
Agustus/ August	-	-	-	-	-	-	-
September/ September	-	-	-	-	-	-	-
Oktober/ October	-	-	-	-	-	-	-
November/ November	-	2	-	-	-	-	2
Desember/ December	-	1	-	-	-	-	1
Jumlah/Total	1	6	0	0	0	0	7


Catatan/Note:

Sumber/Source: Kantor Imigrasi Langsa/Immigration Office Langsa

04

SOSIAL DAN KESEJAHTERAAN RAKYAT
SOCIAL AND WELFARE

ANGKA PARTISIPASI MURNI
(APM)



JUMLAH MURID

SD **33.743** ORANG
SMP **16.545** ORANG
SMA **13.867** ORANG



PENJELASAN TEKNIS**TECHNICAL NOTES**

1. Jalur Pendidikan di Indonesia terdiri atas 1) pendidikan formal, 2) pendidikan nonformal, dan 3) pendidikan informal yang ketiganya dapat saling melengkapi dan memperkaya (Undang-Undang No. 20 Tahun 2014 tentang Sistem Pendidikan Nasional).
2. Jenjang Pendidikan Formal terdiri atas pendidikan dasar, pendidikan menengah, dan pendidikan tinggi. Jenis pendidikan yang diajarkan mencakup pendidikan umum, kejuruan, akademik, profesi, vokasi, keagamaan, dan khusus.
 - Pendidikan Dasar berbentuk Sekolah Dasar (SD) dan Madrasah Ibtidaiyah (MI) atau bentuk lain yang sederajat serta Sekolah Menengah Pertama (SMP) dan Madrasah Tsanawiyah (MTs), atau bentuk lain yang sederajat.
 - Pendidikan Menengah berbentuk Sekolah Menengah Atas (SMA), Madrasah Aliyah (MA), Sekolah Menengah Kejuruan (SMK), dan Madrasah Aliyah Kejuruan (MAK), atau bentuk lain yang sederajat.
 - Pendidikan Tinggi merupakan jenjang pendidikan setelah pendidikan menengah yang mencakup program

1. *The Education System in Indonesia consists of 1) a formal education, 2) non-formal education, and 3) informal education that all three can be complementary and enriching (Law No. 20 Year 2014 about The National Education System).*
2. *The Formal Education Level consists of primary education, secondary education, and high education. The kind of education that taught consists of general education, vocational, academic, professional, religious, and specific education.*
 - *The Primary Education consists of Elementary School and Islamic Elementary School or other equivalent forms and Junior High School and MTs, or other equivalent forms.*
 - *The Secondary Education consists of the senior high school, MA, Vocational School, and Vocational Madrasah Aliyah, or other equivalent forms.*
 - *The High Education consists of the education level after the secondary education that consists of diplomas, bachelor, master, specialist, and*

pendidikan diploma, sarjana, magister, spesialis, dan doktor yang diselenggarakan oleh perguruan tinggi. Perguruan tinggi dapat berbentuk akademi, politeknik, sekolah tinggi, institut, atau universitas.

doctoral degrees that are held by the college. The colleges can be academy, polytechnic, high school, institute, or university.

3. Rumah Sakit adalah tempat pemeriksaan dan perawatan kesehatan, biasanya berada di bawah pengawasan dokter/tenaga medis, yang melayani penderita yang sakit untuk berobat rawat jalan atau rawat inap.

3. *Hospital is a place for health check, usually controlled/supervised by doctors/medical personnel to serve the ill patients to get outpatient or inpatient treatment services.*

4. Rumah Sakit Bersalin adalah rumah sakit khusus untuk persalinan, dilengkapi pelayanan spesialis pemeriksaan kehamilan, persalinan, rawat inap dan rawat jalan ibu dan anak yang berada di bawah pengawasan dokter spesialis kandungan.

4. *Maternity Hospital is a specialized hospital for childbirth, has specialist inspection service to pregnancy, childbirth, hospitalization and outpatient for mothers and children that is under the supervision of an obstetrician.*

5. Rumah Bersalin adalah sarana pelayanan kesehatan dengan izin sebagai rumah bersalin, dilengkapi pelayanan pemeriksaan kehamilan, persalinan serta pemeriksaan ibu dan anak yang berada di bawah pengawasan bidan senior.

5. *Maternity House is health care facility with a license as a maternity house, equipped with prenatal care, childbirth and examination of mothers and children which is under the supervision of a senior midwife.'*

6. Poliklinik adalah sarana kesehatan yang dipakai untuk pelayanan berobat jalan, biasanya beradadi bawah pengawasan dokter/

6. *Polyclinic is a health facility in which to get outpatient services, usually under the control of doctor/ medical personnel.*

tenaga medis.

7. Puskesmas (Pusat Kesehatan Masyarakat) adalah unit pelaksana teknis dinas kesehatan Kecamatan yang mempunyai fungsi utama sebagai penyelenggara pelayanan kesehatan tingkat pertama. Wilayah kerja puskesmas maksimal adalah satu kecamatan dan untuk dapat menjangkau wilayah kerjanya, puskesmas mempunyai jaringan pelayanan yang meliputi unit Puskesmas Pembantu (Pustu), unit Puskesmas Keliling (Puskel), dan unit bidan desa/komunitas (Peraturan Menteri Kesehatan RI No. 75 Tahun 2015 Tentang Pusat Kesehatan Masyarakat).
 8. Rumah Bersalin adalah sarana pelayanan kesehatan dengan izin sebagai rumah bersalin, dilengkapi pelayanan pemeriksaan kehamilan, persalinan serta pemeriksaan ibu dan anak yang berada di bawah pengawasan bidan senior.
 9. Apotek adalah suatu tempat tertentu yang digunakan untuk melakukan pekerjaan kefarmasian, dan penyaluran/ penjualan obat atau bahan farmasi dan perbekalan kesehatan lainnya kepada masyarakat yang dikelola oleh tenaga apoteker (Permen Kesehatan RI No. 1332 Tahun 2002 Tentang Perubahan Atas
7. *Public Health Center is technical implementation unit of regency health department that have the primary function as a first-level health care providers. The working area standard of public health center is one district and to reach their working areas, public health centers have a service network covering subsidiary of public health center, mobile public health center units, and midwife units (Regulation of the Minister of Health of Indonesia Number 75 Year 2015 about Public Health Center).*
 8. *Maternity House is health care facility with a license as a maternity house, equipped with prenatal care, childbirth and examination of mothers and children which is under the supervision of a senior midwife.*
 9. *Pharmacy is a specific place that is used for pharmaceutical jobs, and distribution/sale of drugs/ pharmaceuticals and other medical supplies to people that are administered by trained pharmacist (Regulation of the Minister of Health of Indonesia Number 1332 Year 2002 about the Changes of Regulation of the Minister of Health*

Peraturan Menteri Kesehatan RI No. 922/MENKES/PER/X/1993 Tentang Ketentuan dan Tata Cara Pemberian Izin Apotek).

of Indonesia Number 922/MENKES/PER/X/1993 about Provision and Procedures for Administration of Licensed Pharmacies).

10. Keluhan kesehatan adalah keadaan seseorang yang mengalami gangguan kesehatan atau kejiwaan, baik karena penyakit akut, penyakit kronis, kecelakaan, kriminal, atau hal lain.
11. Bencana Alam adalah peristiwa atau serangkaian peristiwa yang mengancam dan mengganggu kehidupan/penghidupan masyarakat yang disebabkan oleh faktor alam antara lain berupa gempa bumi, tsunami, gunung meletus, banjir, kekeringan, angin topan, dan tanah longsor sehingga mengakibatkan kerugian materi maupun non-materi.

10. *Health complaint is a condition where a person has health or mental problems because of acute illness, chronically illness, accident, crimes, or others.*
11. *Natural Disaster is an event or series of events that threaten and disrupt the lives and livelihoods caused by natural factors such as: earthquake, tsunami, volcanic eruption, flood, flash flood, drought, typhoon/cyclone, and landslide so it can lead to result in loss of material and non-material.*

ULASAN

Jumlah sekolah di Kabupaten Aceh Tamiang pada tahun ajaran 2022/2023 pada umumnya masih sama dengan tahun ajaran sebelumnya. Namun, ada beberapa penambahan TK Swasta dan SMP Swasta.

Terdapat 192 SD/ sederajat dengan jumlah murid sebanyak 33.743 orang dan sebanyak 2.497 guru yang mengajar. Dengan demikian, rasio antara murid dan guru adalah 13,51, yang berarti bahwa setiap 1 guru mengajar sekitar 14 murid. Di tingkat SMP/ sederajat, terdapat 83 sekolah dengan jumlah murid sebanyak 16.545 orang dan beban mengajar 1 guru sebanyak 10 murid. Semakin tinggi pendidikan, semakin sedikit beban mengajar seorang guru, untuk tingkat SMA/ sederajat, terdapat 51 sekolah dengan beban mengajar 1 guru sebanyak 21 murid.

Di bidang kesehatan, terdapat 48 dokter, 209 perawat, 323 bidan, 17 tenaga farmasi, dan 12 ahli gizi. Seluruh kecamatan sudah difasilitasi dengan fasilitas kesehatan dan tenaga kesehatan yang cukup memadai. Dokter terbanyak berada di Kecamatan Karang Baru dan Rantau yaitu masing-masing sebanyak 6 dokter. Perawat terbanyak berada di Kecamatan Rantau yaitu sebanyak 36 perawat. Bidan terbanyak terdapat di Kecamatan Bendahara yaitu sebanyak 49 bidan.

DESCRIPTION

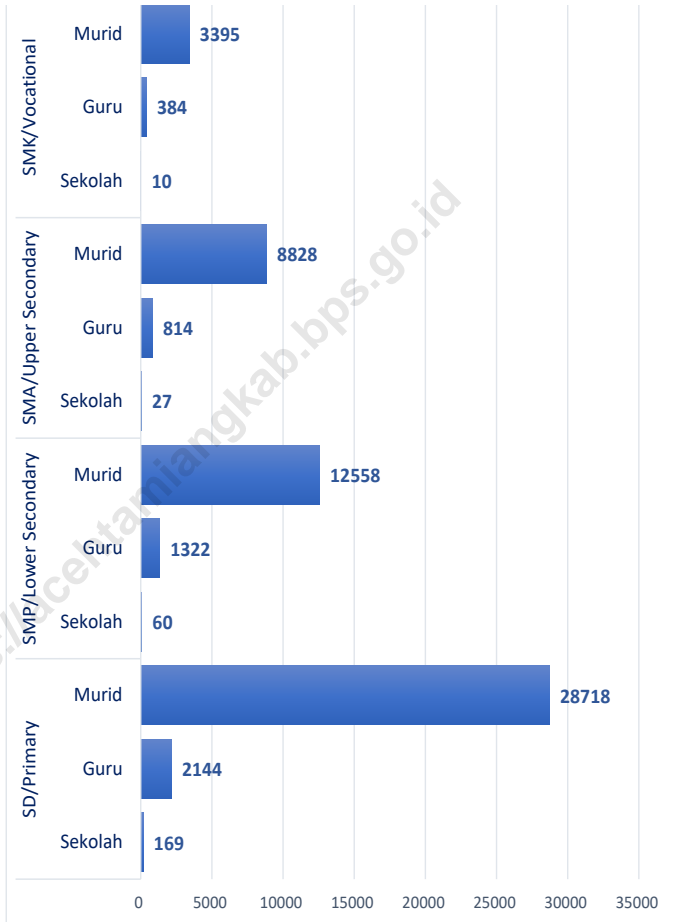
The number of schools in Aceh Tamiang Regency in the 2022/2023 school year is generally still the same as the previous school year. However, there have been several additions to private kindergartens and private junior high schools.

There are 192 SD/ equivalent with 33,743 students and 2,497 teachers teaching. Thus, the ratio between pupil and teacher is 13.51, which means that every 1 teacher teaches about 14 students. At the SMP / equivalent level, there are 83 schools with 16,545 students with a teaching load of 1 teacher of 10 students. The higher the education, the less the teaching load for a teacher, for SMA / equivalent, there are 51 schools with a teaching load of 1 teacher of 21 students.

In the health sector, there are 48 doctors, 209 nurses, 323 midwives, 17 pharmacists, and 12 nutritionists. All districts have been facilitated with adequate health facilities and health personnel. Most doctors are in Karang Baru and Rantau District, with 6 doctors for each district. Most nurses are in Rantau District, with 36 nurses. Most of the midwives were in Bendahara District, namely 49 midwives.

Gambar 4.1
Figures

Jumlah Sekolah, Guru, dan Murid Sekolah di Bawah Kementerian Pendidikan dan Kebudayaan Menurut Kecamatan di Kabupaten Aceh Tamiang, 2022/2023
Number of Schools, Teachers, and Pupils in Under The Ministry of Education and Culture by Subdistrict in Aceh Tamiang Regency, 2022/2023

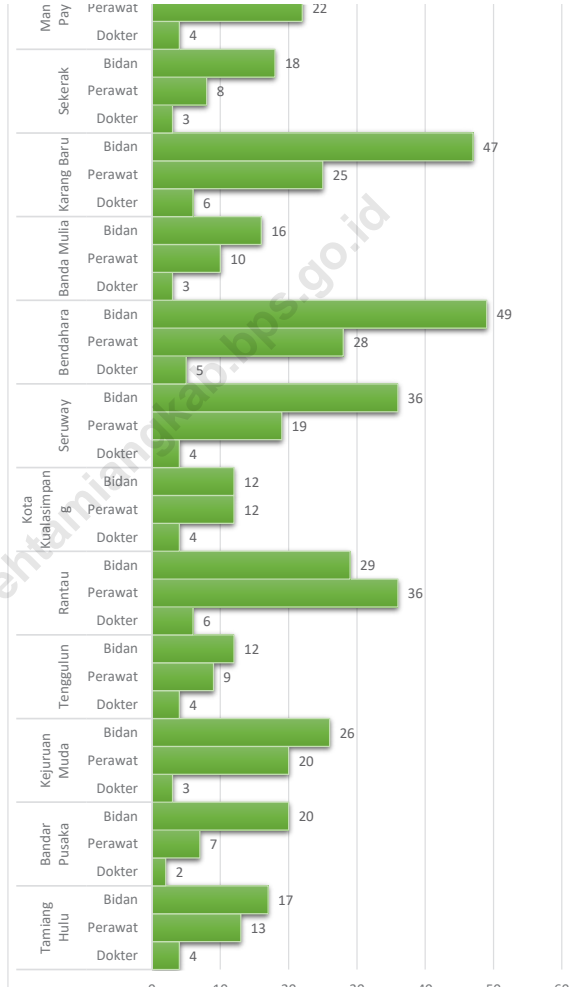


Sumber/Source : Kementerian Pendidikan dan Kebudayaan, Sistem Data Pokok Pendidikan, data semester ganjil/ Ministry of Educations and Culture, Basic Education Data System, odd semester

Gambar 4.2
Figures

Jumlah Tenaga Kesehatan Menurut Kecamatan di Kabupaten Aceh Tamiang 2022

Number of Medical Personnel by Subdistrict in Aceh Tamiang Regency 2022



Sumber/Source : Dinas Kesehatan Kabupaten Aceh Tamiang/Aceh Tamiang Health Services Office

4.1 PENDIDIKAN EDUCATION

Tabel 4.1.1 **Jumlah Sekolah, Guru, dan Murid Taman Kanak-Kanak (TK) di Bawah Kementerian Pendidikan dan Kebudayaan Menurut Kecamatan di Kabupaten Aceh Tamiang, 2021/2022 dan 2022/2023**
Number of Schools, Teachers, and Pupils in Kindergarten Under The Ministry of Education and Culture by Subdistrict in Aceh Tamiang Regency, 2021/2022 and 2022/2023

Kecamatan Subdistrict	Sekolah/Schools					
	Negeri/Public		Swasta/Private		Jumlah/Total	
	2021/2022	2022/2023	2021/2022	2022/2023	2021/2022	2022/2023
(1)	(2)	(3)	(4)	(5)	(6)	(7)
Tamiang Hulu	3	3	10	12	13	15
Bandar Pusaka	2	2	7	7	9	9
Kejuruan Muda	1	1	21	21	22	22
Tenggulun	1	1	11	12	12	13
Rantau	3	3	10	13	13	16
Kota Kualasimpang	1	1	7	7	8	8
Seruway	3	3	12	12	15	15
Bendahara	2	2	9	9	11	11
Banda Mulia	2	2	9	9	11	11
Karang Baru	3	3	10	16	13	19
Sekerak	1	1	4	4	5	5
Manyak Payed	2	2	6	5	8	7
Aceh Tamiang	24	24	116	127	140	151

Continued/Bersambung

Lanjutan Tabel/*Continued Table 4.1.1*

Kecamatan Subdistrict	Guru ¹ /Teachers ¹					
	Negeri/Public		Swasta/Private		Jumlah/Total	
	2021/2022	2022/2023	2021/2022	2022/2023	2021/2022	2022/2023
(1)	(8)	(9)	(10)	(11)	(12)	(13)
Tamiang Hulu	19	18	23	42	42	60
Bandar Pusaka	8	10	10	18	18	28
Kejuruan Muda	9	7	38	60	47	67
Tenggulun	5	7	21	32	26	39
Rantau	19	19	22	44	41	63
Kota Kualasimpang	9	8	30	42	39	50
Seruway	13	21	32	46	45	67
Bendahara	8	10	16	29	24	39
Banda Mulia	9	10	15	30	24	40
Karang Baru	18	26	21	65	39	91
Sekerak	4	4	4	10	8	14
Manyak Payed	17	18	13	21	30	39
Aceh Tamiang	138	158	245	439	383	597

Continued/Bersambung

Lanjutan Tabel/*Continued Table 4.1.1*

Kecamatan Subdistrict	Murid/Students					
	Negeri/Public		Swasta/Private		Jumlah/Total	
	2021/2022	2022/2023	2021/2022	2022/2023	2021/2022	2022/2023
(1)	(14)	(15)	(16)	(17)	(18)	(19)
Tamiang Hulu	111	185	387	394	498	579
Bandar Pusaka	55	68	178	166	233	234
Kejuruan Muda	71	62	542	549	613	611
Tenggulun	34	34	307	328	341	362
Rantau	201	215	262	274	463	489
Kota Kualasimpang	75	81	394	419	469	500
Seruway	142	154	322	341	464	495
Bendahara	71	62	195	202	266	264
Banda Mulia	74	68	206	188	280	256
Karang Baru	222	250	267	499	489	749
Sekerak	30	30	57	67	87	97
Manyak Payed	180	194	213	168	393	362
Aceh Tamiang	1 266	1 403	3 330	3 595	4 596	4 998

Catatan/Note: ¹ Jumlah guru termasuk kepala sekolah dan guru/*The total of teachers including headmaster and teacher*
 Sumber/Source: Kementerian Pendidikan, Kebudayaan, Riset, dan Teknologi Data Semester Ganjil/*Ministry of Educations, Culture, Research, and Technology, Odd Semester Report Data*

Tabel
Table 4.1.2**Jumlah Sekolah, Guru, dan Murid Raudatul Athfal (RA)
di Bawah Kementerian Agama Menurut Kecamatan di
Kabupaten Aceh Tamiang, 2021/2022 dan 2022/2023**
**Number of Schools, Teachers, and Pupils in Raudatul Athfal
(RA) Under The Ministry of Religious Affairs by Subdistrict in
Aceh Tamiang Regency, 2021/2022 and 2022/2023**

Kecamatan Subdistrict	Sekolah/Schools		Guru/Teachers		Murid/Pupils	
	2021/2022	2022/2023	2021/2022	2022/2023	2021/2022	2022/2023
(1)	(2)	(3)	(4)	(5)	(6)	(7)
Tamiang Hulu	1	1	4	2	23	7
Bandar Pusaka	4	4	17	12	114	95
Kejuruan Muda	1	1	6	6	45	44
Tenggulun	3	3	7	6	59	46
Rantau	4	4	15	13	139	103
Kota Kualasimpang	2	2	10	10	82	105
Seruway	2	2	7	7	41	44
Bendahara	5	5	19	19	155	161
Banda Mulia	-	-	-	-	-	-
Karang Baru	4	4	14	13	116	137
Sekerak	2	2	8	8	51	36
Manyak Payed	10	10	33	31	235	218
Aceh Tamiang	38	38	140	127	1 060	996

Catatan/Note: Seluruh Raudatul Athfal (RA) berstatus swasta/All Raudatul Athfal (RA) are private

Sumber/Source: Kementerian Agama, Data Semester Ganjil/Ministry of Religious Affairs, Odd Semester Data

Tabel
Table 4.1.3

Jumlah Sekolah, Guru, dan Murid Sekolah Dasar (SD) di Bawah Kementerian Pendidikan dan Kebudayaan Menurut Kecamatan di Kabupaten Aceh Tamiang, 2021/2022 dan 2022/2023
Number of Schools, Teachers, and Pupils in Elementary Schools Under The Ministry of Education and Culture by Subdistrict in Aceh Tamiang Regency, 2021/2022 and 2022/2023

Kecamatan Subdistrict	Sekolah/Schools					
	Negeri/Public		Swasta/Private		Jumlah/Total	
	2021/2022	2022/2023	2021/2022	2022/2023	2021/2022	2022/2023
(1)	(2)	(3)	(4)	(5)	(6)	(7)
Tamiang Hulu	13	13	-	-	13	13
Bandar Pusaka	12	12	-	-	12	12
Kejuruhan Muda	17	17	1	1	18	18
Tenggulun	10	10	1	1	11	11
Rantau	15	15	2	2	17	17
Kota Kualasimpang	9	9	-	-	9	9
Seruway	17	17	1	1	18	18
Bendahara	15	15	-	-	15	15
Banda Mulia	7	7	-	-	7	7
Karang Baru	22	22	4	4	26	26
Sekerak	7	7	-	-	7	7
Manyak Payed	14	14	2	2	16	16
Aceh Tamiang	158	158	11	11	169	169

Continued /Bersambung

Lanjutan Tabel/*Continued Table* 4.1.3

Kecamatan Subdistrict	Guru ¹ /Teachers ¹					
	Negeri/Public		Swasta/Private		Jumlah/Total	
	2021/2022	2022/2023	2021/2022	2022/2023	2021/2022	2022/2023
(1)	(8)	(9)	(10)	(11)	(12)	(13)
Tamiang Hulu	151	171	-	-	151	171
Bandar Pusaka	102	117	-	-	102	117
Kejuruan Muda	185	231	16	15	201	246
Tenggulun	85	126	8	7	93	133
Rantau	189	202	31	36	220	238
Kota Kualasimpang	145	167	-	-	145	167
Seruway	184	203	9	16	193	219
Bendahara	154	167	-	-	154	167
Banda Mulia	74	74	-	-	74	74
Karang Baru	267	295	31	42	298	337
Sekerak	62	69	-	-	62	69
Manyak Payed	170	190	17	16	187	206
Aceh Tamiang	1 768	2 012	112	132	1 880	2 144

Lanjutan Tabel/*Continued Table 4.1.3*

Kecamatan Subdistrict	Murid/Students					
	Negeri/Public		Swasta/Private		Jumlah/Total	
	2021/2022	2022/2023	2021/2022	2022/2023	2021/2022	2022/2023
(1)	(14)	(15)	(16)	(17)	(18)	(19)
Tamiang Hulu	2 693	2276	-	-	2 693	2276
Bandar Pusaka	1 317	1306	-	-	1 317	1306
Kejuruhan Muda	3 279	3122	39	275	3 318	3397
Tenggulun	1 730	1699	92	98	1 822	1797
Rantau	3 058	2896	453	432	3 511	3328
Kota Kualasimpang	2 699	2571	-	-	2 699	2571
Seruway	2 721	2574	144	208	2 865	2782
Bendahara	2 086	2047	-	-	2 086	2047
Banda Mulia	1 104	1103	-	-	1 104	1103
Karang Baru	4 300	4183	415	448	4 715	4631
Sekerak	597	599	-	-	597	599
Manyak Payed	2 789	2721	168	160	2 957	2881
Aceh Tamiang	28 373	27 097	1 311	1 621	29 684	28 718

Catatan/Note: ¹ Jumlah guru termasuk kepala sekolah dan guru/*The total of teachers including headmaster and teacher*

Sumber/Source: Kementerian Pendidikan, Kebudayaan, Riset, dan Teknologi Data Semester Ganjil/*Ministry of Educations, Culture, Research, and Technology, Odd Semester Report Data*

Tabel
Table 4.1.4

Jumlah Sekolah, Guru, dan Murid Madrasah Ibtidaiyah (MI) di Bawah Kementerian Agama Menurut Kecamatan Menurut Kecamatan di Kabupaten Aceh Tamiang, 2021/2022 dan 2022/2023
Number of Schools, Teachers, and Pupils in Madrasah Ibtidaiyah (MI) Under The Ministry of Religious Affairs by Subdistrict in Aceh Tamiang Regency, 2021/2022 and 2022/2023

Kecamatan Subdistrict	Sekolah/Schools					
	Negeri/Public		Swasta/Private		Jumlah/Total	
	2021/2022	2022/2023	2021/2022	2022/2023	2021/2022	2022/2023
(1)	(2)	(3)	(4)	(5)	(6)	(7)
Tamiang Hulu	-	-	1	1	1	1
Bandar Pusaka	1	1	3	3	4	4
Kejuruhan Muda	1	1	-	-	1	1
Tenggulun	-	-	2	2	2	2
Rantau	1	1	-	-	1	1
Kota Kualasimpang	-	-	-	-	-	0
Seruway	1	1	-	-	1	1
Bendahara	1	1	2	1	3	2
Banda Mulia	1	1	-	1	1	2
Karang Baru	1	1	2	2	3	3
Sekerak	1	1	1	1	2	2
Manyak Payed	2	2	2	2	4	4
Aceh Tamiang	10	10	13	13	23	23

Continued/Bersambung

Lanjutan Tabel/*Continued Table 4.1.4*

Kecamatan Subdistrict	Guru/Teachers					
	Negeri/Public		Swasta/Private		Jumlah/Total	
	2021/2022	2022/2023	2021/2022	2022/2023	2021/2022	2022/2023
(1)	(8)	(9)	(10)	(11)	(12)	(13)
Tamiang Hulu	-	1	14	13	14	14
Bandar Pusaka	19	17	37	38	56	55
Kejuruan Muda	15	8	-	7	15	15
Tenggulun	-	2	19	18	19	20
Rantau	31	23	-	8	31	31
Kota Kualasimpang	-	-	-	-	-	0
Seruway	13	9	-	4	13	13
Bendahara	13	11	26	17	39	28
Banda Mulia	23	16	-	17	23	33
Karang Baru	32	31	28	28	60	59
Sekerak	12	11	13	13	25	24
Manyak Payed	30	22	46	39	76	61
Aceh Tamiang	188	151	183	202	371	353

Continued/Bersambung

Lanjutan Tabel/*Continued Table 4.1.4*

Kecamatan Subdistrict	Murid/Students					
	Negeri/Public		Swasta/Private		Jumlah/Total	
	2021/2022	2022/2023	2021/2022	2022/2023	2021/2022	2022/2023
(1)	(14)	(15)	(16)	(17)	(18)	(19)
Tamiang Hulu	-	-	114	101	114	101
Bandar Pusaka	358	348	285	178	643	526
Kejuruan Muda	210	235	-	-	210	235
Tenggulun	-	-	227	209	227	209
Rantau	590	698	-	-	590	698
Kota Kualasimpang	-	-	-	-	-	0
Seruway	221	226	-	-	221	226
Bendahara	459	443	154	62	613	505
Banda Mulia	388	401	-	81	388	482
Karang Baru	659	686	201	197	860	883
Sekerak	262	284	58	48	320	332
Manyak Payed	805	562	280	266	1 085	828
Aceh Tamiang	3 952	3 883	1 319	1 142	5 271	5 025

Catatan/Note:

Sumber/Source: Kementerian Agama, Data Semester Ganjil/Ministry of Religious Affairs, Odd Semester Data

Tabel
Table 4.1.5

Jumlah Sekolah, Guru, dan Murid Sekolah Menengah Pertama (SMP) di Bawah Kementerian Pendidikan dan Kebudayaan Menurut Kecamatan di Kabupaten Aceh Tamiang, 2021/2022 dan 2022/2023
Number of Schools, Teachers, and Pupils in Junior High Schools Under The Ministry of Education and Culture by Subdistrict in Aceh Tamiang Regency, 2021/2022 and 2022/2023

Kecamatan Subdistrict	Sekolah/Schools					
	Negeri/Public		Swasta/Private		Jumlah/Total	
	2021/2022	2022/2023	2021/2022	2022/2023	2021/2022	2022/2023
(1)	(2)	(3)	(4)	(5)	(6)	(7)
Tamiang Hulu	4	4	1	1	5	5
Bandar Pusaka	4	4	-	-	4	4
Kejuruhan Muda	4	4	4	4	8	8
Tenggulun	4	4	-	-	4	4
Rantau	5	5	2	3	7	8
Kota Kualasimpang	2	2	2	2	4	4
Seruway	5	5	-	-	5	5
Bendahara	4	4	-	-	4	4
Banda Mulia	2	2	-	-	2	2
Karang Baru	6	6	1	2	7	8
Sekerak	3	3	-	-	3	3
Manyak Payed	5	5	-	-	5	5
Aceh Tamiang	48	48	10	12	58	60

Continued/Bersambung

Lanjutan Tabel/*Continued Table* 4.1.5

Kecamatan Subdistrict	Guru ¹ /Teachers ¹					
	Negeri/Public		Swasta/Private		Jumlah/Total	
	2021/2022	2022/2023	2021/2022	2022/2023	2021/2022	2022/2023
(1)	(8)	(9)	(10)	(11)	(12)	(13)
Tamiang Hulu	51	73	8	12	59	85
Bandar Pusaka	37	54	-	-	37	54
Kejuruan Muda	88	113	29	43	117	156
Tenggulun	66	78	-	-	66	78
Rantau	76	110	37	68	113	178
Kota Kualasimpang	63	80	39	60	102	140
Seruway	78	100	-	-	78	100
Bendahara	54	83	-	-	54	83
Banda Mulia	46	55	-	-	46	55
Karang Baru	125	186	7	25	132	211
Sekerak	27	37	-	-	27	37
Manyak Payed	102	145	-	-	102	145
Aceh Tamiang	813	1 114	120	208	933	1 322

Continued/Bersambung

Lanjutan Tabel/Continued Table 4.1.5

Kecamatan Subdistrict	Murid/Students					
	Negeri/Public		Swasta/Private		Jumlah/Total	
	2021/2022	2022/2023	2021/2022	2022/2023	2021/2022	2022/2023
(1)	(14)	(15)	(16)	(17)	(18)	(19)
Tamiang Hulu	639	656	42	44	681	700
Bandar Pusaka	383	333	-	-	383	333
Kejuruhan Muda	937	1 568	371	292	1 308	1 860
Tenggulun	935	937	-	-	935	937
Rantau	1 111	1 071	730	679	1 841	1 750
Kota Kualasimpang	1 023	925	771	786	1 794	1 711
Seruway	944	884	-	-	944	884
Bendahara	458	453	-	-	458	453
Banda Mulia	475	415	-	-	475	415
Karang Baru	1 760	1 768	312	327	2 072	2 095
Sekerak	183	183	-	-	183	183
Manyak Payed	1 289	1 237	-	-	1 289	1 237
Aceh Tamiang	10 137	10 430	2 226	2 128	12 363	12 558

Catatan/Note: ¹ Jumlah guru termasuk kepala sekolah dan guru/The total of teachers including headmaster and teacher
 Sumber/Source: Kementerian Pendidikan, Kebudayaan, Riset, dan Teknologi Data Semester Ganjil/Ministry of Educations, Culture, Research, and Technology, Odd Semester Report Data

Tabel
Table 4.1.6**Jumlah Sekolah, Guru, dan Murid Madrasah Tsanawiyah (MTs) di Bawah Kementerian Agama Menurut Kecamatan di Kabupaten Aceh Tamiang, 2021/2022 dan 2022/2023**
Number of Schools, Teachers, and Pupils in Madrasah Tsanawiyah (MTs) Under The Ministry of Religious Affairs by Subdistrict in Aceh Tamiang Regency, 2021/2022 and 2022/2023

Kecamatan Subdistrict	Sekolah/Schools					
	Negeri/Public		Swasta/Private		Jumlah/Total	
	2021/2022	2022/2023	2021/2022	2022/2023	2021/2022	2022/2023
(1)	(2)	(3)	(4)	(5)	(6)	(7)
Tamiang Hulu	1	1	1	1	2	2
Bandar Pusaka	-	-	5	5	5	5
Kejuruhan Muda	-	-	3	3	3	3
Tenggulun	-	-	-	-	-	0
Rantau	-	-	1	1	1	1
Kota Kualasimpang	-	-	2	2	2	2
Seruway	1	1	2	1	3	2
Bendahara	-	-	2	2	2	2
Banda Mulia	-	-	1	1	1	1
Karang Baru	-	-	1	1	1	1
Sekerak	-	-	1	1	1	1
Manyak Payed	1	1	2	2	3	3
Aceh Tamiang	3	3	21	20	24	23

Continued/Bersambung

Lanjutan Tabel/*Continued Table* 4.1.6

Kecamatan Subdistrict	Guru/Teachers					
	Negeri/Public		Swasta/Private		Jumlah/Total	
	2021/2022	2022/2023	2021/2022	2022/2023	2021/2022	2022/2023
(1)	(8)	(9)	(10)	(11)	(12)	(13)
Tamiang Hulu	15	29	25	11	40	40
Bandar Pusaka	-	-	71	53	71	53
Kejuruhan Muda	-	-	28	29	28	29
Tenggulun	-	-	-	-	-	-
Rantau	-	-	13	8	13	8
Kota Kualasimpang	-	-	22	17	22	17
Seruway	24	24	48	33	72	57
Bendahara	-	-	39	31	39	31
Banda Mulia	-	-	11	8	11	8
Karang Baru	-	-	22	13	22	13
Sekerak	-	-	13	12	13	12
Manyak Payed	33	31	67	55	100	86
Aceh Tamiang	72	84	359	270	431	354

Continued/Bersambung

Lanjutan Tabel/*Continued Table* 4.1.6

Kecamatan Subdistrict	Murid/Students					
	Negeri/Public		Swasta/Private		Jumlah/Total	
	2021/2022	2022/2023	2021/2022	2022/2023	2021/2022	2022/2023
(1)	(14)	(15)	(16)	(17)	(18)	(19)
Tamiang Hulu	451	436	46	45	497	481
Bandar Pusaka	-	-	545	505	545	505
Kejuruhan Muda	-	-	108	89	108	89
Tenggulun	-	-	-	-	-	-
Rantau	-	-	73	76	73	76
Kota Kualasimpang	-	-	156	118	156	118
Seruway	482	492	486	415	968	907
Bendahara	-	-	369	419	369	419
Banda Mulia	-	-	145	185	145	185
Karang Baru	-	-	194	137	194	137
Sekerak	-	-	49	43	49	43
Manyak Payed	493	477	495	550	988	1 027
Aceh Tamiang	1 426	1 405	2 666	2 582	4 092	3 987

Catatan/Note:

Sumber/Source: Kementerian Agama, Data Semester Ganjil/Ministry of Religious Affairs, Odd Semester Data

Tabel
Table 4.1.7

Jumlah Sekolah, Guru, dan Murid Sekolah Menengah Atas (SMA) di Bawah Kementerian Pendidikan dan Kebudayaan Menurut Kecamatan di Kabupaten Aceh Tamiang, 2021/2022 dan 2022/2023
Number of Schools, Teachers, and Pupils in Senior High Schools Under The Ministry of Education and Culture by Subdistrict in Aceh Tamiang Regency, 2021/2022 and 2022/2023

Kecamatan Subdistrict	Sekolah/Schools					
	Negeri/Public		Swasta/Private		Jumlah/Total	
	2021/2022	2022/2023	2021/2022	2022/2023	2021/2022	2022/2023
(1)	(2)	(3)	(4)	(5)	(6)	(7)
Tamiang Hulu	2	2	-	-	2	2
Bandar Pusaka	1	1	-	-	1	1
Kejuruhan Muda	2	2	3	3	5	5
Tenggulun	2	2	-	-	2	2
Rantau	4	3	-	-	4	3
Kota Kualasimpang	-	-	1	1	1	1
Seruway	2	2	-	-	2	2
Bendahara	1	1	-	-	1	1
Banda Mulia	1	1	-	-	1	1
Karang Baru	3	3	1	1	4	4
Sekerak	1	1	-	-	1	1
Manyak Payed	3	3	1	1	4	4
Aceh Tamiang	22	21	6	6	28	27

Continued/Bersambung

Lanjutan Tabel/*Continued Table* 4.1.7

Kecamatan Subdistrict	Guru ¹ /Teachers ¹					
	Negeri/Public		Swasta/Private		Jumlah/Total	
	2021/2022	2022/2023	2021/2022	2022/2023	2021/2022	2022/2023
(1)	(8)	(9)	(10)	(11)	(12)	(13)
Tamiang Hulu	62	67	-	-	62	67
Bandar Pusaka	25	23	-	-	25	23
Kejuruan Muda	103	108	40	25	143	133
Tenggulun	54	56	-	-	54	56
Rantau	164	132	-	-	164	132
Kota Kualasimpang	-	-	17	15	17	15
Seruway	71	59	-	-	71	59
Bendahara	34	33	-	-	34	33
Banda Mulia	23	24	-	-	23	24
Karang Baru	86	79	16	30	102	109
Sekerak	12	55	-	-	12	55
Manyak Payed	90	95	11	13	101	108
Aceh Tamiang	724	731	84	83	808	814

Continued/Bersambung

Lanjutan Tabel/Continued Table 4.1.7

Kecamatan Subdistrict	Murid/Students					
	Negeri/Public		Swasta/Private		Jumlah/Total	
	2021/2022	2022/2023	2021/2022	2022/2023	2021/2022	2022/2023
(1)	(14)	(15)	(16)	(17)	(18)	(19)
Tamiang Hulu	971	1 009	-	-	971	1 009
Bandar Pusaka	178	185	-	-	178	185
Kejuruan Muda	1 370	1 332	329	185	1 699	1 517
Tenggulun	705	707	-	-	705	707
Rantau	1 681	1 607	-	-	1 681	1 607
Kota Kualasimpang	0	0	57	85	57	85
Seruway	829	839	-	-	829	839
Bendahara	359	349	-	-	359	349
Banda Mulia	206	203	-	-	206	203
Karang Baru	1 011	1 053	183	135	1 194	1 188
Sekerak	61	55	-	-	61	55
Manyak Payed	972	934	116	150	1 088	1 084
Aceh Tamiang	8 343	8 273	685	555	9 028	8 828

Catatan/Note: ¹ Jumlah guru termasuk kepala sekolah dan guru/The total of teachers including headmaster and teacher
 Sumber/Source: Kementerian Pendidikan, Kebudayaan, Riset, dan Teknologi Data Semester Ganjil/Ministry of Educations, Culture, Research, and Technology, Odd Semester Report Data

Tabel
Table 4.1.8

Jumlah Sekolah, Guru, dan Murid Sekolah Menengah Kejuruan (SMK) di Bawah Kementerian Pendidikan dan Kebudayaan Menurut Kecamatan di Kabupaten Aceh Tamiang, 2021/2022 dan 2022/2023
Number of Schools, Teachers, and Pupils in Vocational High Schools Under The Ministry of Education and Culture by Subdistrict in Aceh Tamiang Regency, 2021/2022 and 2022/2023

Kecamatan Subdistrict	Sekolah/Schools					
	Negeri/Public		Swasta/Private		Jumlah/Total	
	2021/2022	2022/2023	2021/2022	2022/2023	2021/2022	2022/2023
(1)	(2)	(3)	(4)	(5)	(6)	(7)
Tamiang Hulu	-	-	-	-	-	-
Bandar Pusaka	-	-	-	-	-	-
Kejuruan Muda	-	-	3	3	3	3
Tenggulun	-	-	-	-	-	-
Rantau	-	-	1	1	1	1
Kota Kualasimpang	1	1	-	-	1	1
Seruway	-	-	-	-	-	-
Bendahara	1	1	-	-	1	1
Banda Mulia	-	-	-	-	-	-
Karang Baru	3	3	-	-	3	3
Sekerak	-	-	-	-	-	-
Manyak Payed	-	-	1	1	1	1
Aceh Tamiang	5	5	5	5	10	10

Continued/Bersambung

Lanjutan Tabel/Continued Table 4.1.8

Kecamatan Subdistrict	Guru ¹ /Teachers ¹					
	Negeri/Public		Swasta/Private		Jumlah/Total	
	2021/2022	2022/2023	2021/2022	2022/2023	2021/2022	2022/2023
(1)	(8)	(9)	(10)	(11)	(12)	(13)
Tamiang Hulu	-	-	-	-	-	-
Bandar Pusaka	-	-	-	-	-	-
Kejuruan Muda	-	-	40	39	40	39
Tenggulun	-	-	-	-	-	-
Rantau	-	-	13	22	13	22
Kota Kualasimpang	26	27	-	-	26	27
Seruway	-	-	-	-	-	-
Bendahara	58	64	-	-	58	64
Banda Mulia	-	-	-	-	-	-
Karang Baru	185	212	-	-	185	212
Sekerak	-	-	-	-	-	-
Manyak Payed	-	-	13	20	13	20
Aceh Tamiang	269	303	66	81	335	384

Continued/Bersambung

Lanjutan Tabel/*Continued Table* 4.1.8

Kecamatan Subdistrict	Murid/Students					
	Negeri/Public		Swasta/Private		Jumlah/Total	
	2021/2022	2022/2023	2021/2022	2022/2023	2021/2022	2022/2023
(1)	(14)	(15)	(16)	(17)	(18)	(19)
Tamiang Hulu	-	-	-	-	-	-
Bandar Pusaka	-	-	-	-	-	-
Kejuruan Muda	-	-	174	181	174	181
Tenggulun	-	-	-	-	-	-
Rantau	-	-	60	97	60	97
Kota Kualasimpang	262	274	-	-	262	274
Seruway	-	-	-	-	-	-
Bendahara	675	627	-	-	675	627
Banda Mulia	-	-	-	-	-	-
Karang Baru	2 227	2 091	-	-	2 227	2 091
Sekerak	-	-	-	-	-	-
Manyak Payed	-	-	93	125	93	125
Aceh Tamiang	3 164	2 992	327	403	3 491	3 395

Catatan/Note: 1 Guru yang mengajar di 2 sekolah atau lebih dihitung di masing-masing sekolah. Jumlah guru termasuk kepala sekolah dan guru/*The teacher who taught in two schools or more counted in every school. The total of teachers including headmaster and teacher*

Sumber/Source: Kementerian Pendidikan dan Kebudayaan, Sistem Data Pokok Pendidikan, data semester ganjil laporan sampai dengan 2022/*Ministry of Educations and Culture, Basic Education Data System, odd semester report data up to 2022*

Tabel
Table 4.1.9

Jumlah Sekolah, Guru, dan Murid Madrasah Aliyah (MA) di Bawah Kementerian Agama Menurut Kecamatan di Kabupaten Aceh Tamiang, 2021/2022 dan 2022/2023
Number of Schools, Teachers, and Pupils in Madrasah Aliyah (MA) Under the Ministry of Religious Affairs by Subdistrict in Aceh Tamiang Regency, 2021/2022 and 2022/2023

Kecamatan Subdistrict	Sekolah/Schools					
	Negeri/Public		Swasta/Private		Jumlah/Total	
	2021/2022	2022/2023	2021/2022	2022/2023	2021/2022	2022/2023
(1)	(2)	(3)	(4)	(5)	(6)	(7)
Tamiang Hulu	-	-	1	1	1	1
Bandar Pusaka	-	-	3	3	3	3
Kejuruhan Muda	1	1	3	3	4	4
Tenggulun	-	-	-	-	-	-
Rantau	-	-	-	-	-	-
Kota Kualasimpang	-	-	-	-	-	-
Seruway	-	-	2	2	2	2
Bendahara	-	-	1	1	1	1
Banda Mulia	-	-	-	-	-	-
Karang Baru	-	-	1	1	1	1
Sekerak	-	-	-	-	-	-
Manyak Payed	1	1	1	1	2	2
Aceh Tamiang	2	2	12	12	14	14

Continued/Bersambung

Lanjutan Tabel/*Continued Table* 4.1.9

Kecamatan Subdistrict	Guru/Teachers					
	Negeri/Public		Swasta/Private		Jumlah/Total	
	2021/2022	2022/2023	2021/2022	2022/2023	2021/2022	2022/2023
(1)	(8)	(9)	(10)	(11)	(12)	(13)
Tamiang Hulu	-	-	22	17	22	17
Bandar Pusaka	-	-	51	44	51	44
Kejuruhan Muda	31	28	51	52	82	80
Tenggulun	-	-	-	-	-	-
Rantau	-	-	-	-	-	-
Kota Kualasimpang	-	-	-	-	-	-
Seruway	-	-	30	30	30	30
Bendahara	-	-	24	22	24	22
Banda Mulia	-	-	-	-	-	-
Karang Baru	-	-	19	18	19	18
Sekerak	-	-	-	-	-	-
Manyak Payed	21	21	31	31	52	52
Aceh Tamiang	52	49	228	214	280	263

Continued/Bersambung

Lanjutan Tabel/Continued Table 4.1.9

Kecamatan Subdistrict	Murid/Students					
	Negeri/Public		Swasta/Private		Jumlah/Total	
	2021/2022	2022/2023	2021/2022	2022/2023	2021/2022	2022/2023
(1)	(14)	(15)	(16)	(17)	(18)	(19)
Tamiang Hulu	-	-	138	127	138	127
Bandar Pusaka	-	-	375	349	375	349
Kejuruan Muda	256	260	132	124	388	384
Tenggulun	-	-	-	-	-	-
Rantau	-	-	-	-	-	-
Kota Kualasimpang	-	-	-	-	-	-
Seruway	-	-	210	188	210	188
Bendahara	-	-	177	148	177	148
Banda Mulia	-	-	-	-	-	-
Karang Baru	-	-	75	90	75	90
Sekerak	-	-	-	-	-	-
Manyak Payed	258	234	92	124	350	358
Aceh Tamiang	514	494	1 199	1 150	1 713	1 644

Catatan/Note: ...

Sumber/Source: Kementerian Agama, Data Semester Ganjil/Ministry of Religious Affairs, Odd Semester Data

Tabel
Table 4.1.10

Jumlah Desa¹/Kelurahan yang Memiliki Fasilitas Sekolah Menurut Kecamatan dan Tingkat Pendidikan di Kabupaten Aceh Tamiang, 2019–2021
Number of Villages¹/Kelurahan Having Educational Facilities by Subdistrict and Educational Level in Aceh Tamiang Regency, 2019–2021

Kecamatan Subdistrict	SD Primary School		
	2019	2020	2021
(1)	(2)	(3)	(4)
Tamiang Hulu	9	9	6
Bandar Pusaka	12	12	10
Kejuruhan Muda	12	12	12
Tenggulun	4	4	4
Rantau	14	15	15
Kota Kualasimpang	5	5	5
Seruway	15	15	15
Bendahara	14	15	15
Banda Mulia	7	7	7
Karang Baru	22	22	22
Sekerak	9	9	7
Manyak Payed	19	19	18
Aceh Tamiang	142	144	136

Continued/Bersambung

Lanjutan Tabel/*Continued Table* 4.1.10

Kecamatan Subdistrict	SMP Junior High School		
	2019	2020	2021
(1)	(5)	(6)	(7)
Tamiang Hulu	6	6	3
Bandar Pusaka	7	7	6
Kejuruan Muda	6	8	7
Tenggulun	3	3	3
Rantau	8	7	7
Kota Kualasimpang	3	3	3
Seruway	7	6	6
Bendahara	5	5	5
Banda Mulia	3	2	2
Karang Baru	9	8	8
Sekerak	5	4	3
Manyak Payed	7	7	6
Aceh Tamiang	69	66	59

Continued/Bersambung

Lanjutan Tabel/*Continued Table* 4.1.10

Kecamatan Subdistrict	SMA Senior High School		
	2019	2020	2021
(1)	(8)	(9)	(10)
Tamiang Hulu	3	3	2
Bandar Pusaka	5	5	5
Kejuruan Muda	7	7	7
Tenggulun	2	2	2
Rantau	4	4	3
Kota Kualasimpang	1	1	1
Seruway	3	3	4
Bendahara	2	2	2
Banda Mulia	1	1	1
Karang Baru	5	5	5
Sekerak	1	1	1
Manyak Payed	6	5	5
Aceh Tamiang	40	39	38

Continued/Bersambung

Lanjutan Tabel/Continued Table 4.1.10

Kecamatan Subdistrict	SMK Vocational School		
	2019	2020	2021
(1)	(11)	(12)	(13)
Tamiang Hulu	–	–	–
Bandar Pusaka	–	–	–
Kejuruan Muda	1	2	2
Tenggulun	–	–	–
Rantau	–	–	–
Kota Kualasimpang	2	2	1
Seruway	–	–	–
Bendahara	1	1	1
Banda Mulia	–	–	–
Karang Baru	2	2	2
Sekerak	–	–	–
Manyak Payed	1	1	1
Aceh Tamiang	7	8	7

Continued/Bersambung

Lanjutan Tabel/*Continued Table* 4.1.10

Kecamatan <i>Subdistrict</i>	Perguruan Tinggi <i>University</i>		
	2019	2020	2021
(1)	(14)	(15)	(16)
Tamiang Hulu	–	–	–
Bandar Pusaka	–	–	–
Kejuruan Muda	–	–	–
Tenggulun	–	–	–
Rantau	–	–	–
Kota Kualasimpang	–	–	–
Seruway	–	–	–
Bendahara	–	–	–
Banda Mulia	–	–	–
Karang Baru	1	1	1
Sekerak	–	–	–
Manyak Payed	1	1	1
Aceh Tamiang	2	2	2

Catatan/*Note*: Data tahun 2022 tidak tersedia karena Pendataan Potensi Desa tidak dilakukan / *Data 2022 is not available because the Village Potential Data Collection was not carried out*

¹ Desa pada tabel ini termasuk Unit Permukiman Transmigrasi (UPT) yang masih dibina oleh kementerian terkait dan nagari di Provinsi Sumatera Barat/*Villages in this table include Transmigration Settlement Unit which is still fostered by the relevant ministries and the nagari in the Province of Sumatera Barat*

Sumber/*Source*: BPS, Pendataan Potensi Desa (Podes) / *BPS-Statistics Indonesia, Village Potential Data Collection*

Tabel
Table 4.1.11

Angka Partisipasi Murni (APM) dan Angka Partisipasi Kasar (APK) Menurut Jenjang Pendidikan di Kabupaten Aceh Tamiang, 2021 dan 2022
Net Participation Rates and Gross Participation Rates by Educational Level in Aceh Tamiang Regency, 2021 and 2022

Jenjang Pendidikan Educational Level	Angka Partisipasi Murni (APM) Net Participation Rates		Angka Partisipasi Kasar (APK) Gross Participation Rates	
	2021	2022	2021	2022
(1)	(2)	(3)	(4)	(5)
SD/MI Elementary School	99,07	99,99	107,49	108,62
SMP/MTs Junior High School	91,70	94,07	107,25	104,85
SMA/SMK/MA Senior High School	66,55	66,75	78,63	79,76

Catatan/Note: ...

Sumber/Source: BPS, Survei Sosial Ekonomi Nasional (Susenas)/BPS-Statistics Indonesia, National Socioeconomic Survey

Tabel 4.1.12
Table

Persentase penduduk berumur 7-24 tahun menurut status pendidikan dan jenis kelamin di Kabupaten Aceh Tamiang, 2022
Percentage of population aged 7-24 years by education status and gender in Aceh Tamiang District, 2022

Jenis Kelamin <i>Gender</i>	<i>Partisipasi Sekolah</i> <i>School Participation</i>		
	Tidak/Belum Pernah bersekolah <i>Never attended school</i>	Masih bersekolah di SD/ sederajat <i>Still attending elementary school</i>	Masih bersekolah di SMP/ sederajat <i>Still attending Secondary school</i>
(1)	(2)	(3)	(4)
Laki-laki/Male	0,23	36,60	14,87
Perempuan/Female	0,00	35,92	15,60

Continued/Bersambung

Lanjutan Tabel/Continued Table 4.1.12

Kelompok Umur <i>Age Group</i>	Partisipasi Sekolah <i>School Participation</i>		Total
	Masih bersekolah di SMA ke atas	Tidak Bersekolah Lagi	
	<i>Still attending high school</i>	<i>No More School</i>	
(1)	(5)	(6)	(7)
Laki-laki/Male	28,40	19,89	100,00
Perempuan/Female	29,86	18,62	100,00

Catatan/Note: ...

Sumber/Source: BPS, Survei Sosial Ekonomi Nasional (Susenas)/BPS-Statistics Indonesia, National Socioeconomic Survey

Tabel
Table 4.1.13

Persentase Penduduk Berumur 15 Tahun ke Atas yang Melek Huruf Menurut Kelompok Umur di Kabupaten Aceh Tamiang, 2021 dan 2022
Percentage of Literate People Aged 15 Years and Over by Age Group in Aceh Tamiang Regency, 2021 and 2022

Kelompok Umur Age Group	2021	2022
(1)	(2)	(3)
15–19	100,00	100,00
20–24	100,00	100,00
25–29	100,00	100,00
30–34	100,00	100,00
35–39	100,00	100,00
40–44	99,23	100,00
45–49	100,00	100,00
50+	92,89	92,20
Jumlah/Total	99,02	99,02
15–24	100,00	100,00
15–44	99,88	100,00
15+	98,24	98,05
45+	94,86	94,22

Catatan/Note: ...

Sumber/Source: BPS, Survei Sosial Ekonomi Nasional (Susenas)/BPS-Statistics Indonesia, National Socioeconomic Survey

4.2 KESEHATAN HEALTH

Tabel 4.2.1 **Jumlah Desa¹/Kelurahan Yang Memiliki Sarana Kesehatan Menurut Kecamatan di Kabupaten Aceh Tamiang, 2019–2021**
Number of Villages¹/Kelurahan Having Health Facilities by Subdistrict in Aceh Tamiang Regency, 2019–2021

Kecamatan Subdistrict	Rumah Sakit Hospital		
	2019	2020	2021
(1)	(2)	(3)	(4)
Tamiang Hulu	-	-	-
Bandar Pusaka	-	-	-
Kejuruan Muda	-	-	-
Tenggulun	-	-	-
Rantau	1	1	1
Kota Kualasimpang	-	-	-
Seruway	-	-	-
Bendahara	-	-	-
Banda Mulia	-	-	-
Karang Baru	1	1	1
Sekerak	-	-	-
Manyak Payed	-	-	-
Aceh Tamiang	2	2	2

Continued/Bersambung

Lanjutan Tabel/*Continued Table* 4.2.1

Kecamatan <i>Subdistrict</i>	Rumah Sakit Bersalin <i>Maternity Hospital</i>		
	2019	2020	2021
(1)	(5)	(6)	(7)
Tamiang Hulu	-	-	-
Bandar Pusaka	-	-	-
Kejuruan Muda	-	-	-
Tenggulun	-	-	-
Rantau	-	-	-
Kota Kualasimpang	-	-	-
Seruway	-	-	-
Bendahara	-	-	-
Banda Mulia	-	-	-
Karang Baru	-	-	-
Sekerak	-	-	-
Manyak Payed	-	-	-
Aceh Tamiang	0	0	0

Continued/*Bersambung*

Lanjutan Tabel/Continued Table 4.2.1

Kecamatan Subdistrict	Poliklinik Polyclinic		
	2019	2020	2021
(1)	(8)	(9)	(10)
Tamiang Hulu	1	1	–
Bandar Pusaka	–	–	–
Kejuruan Muda	4	4	2
Tenggulun	3	3	2
Rantau	2	2	–
Kota Kualasimpang	3	3	2
Seruway	–	–	–
Bendahara	–	–	–
Banda Mulia	2	1	2
Karang Baru	2	1	1
Sekerak	–	–	–
Manyak Payed	2	2	1
Aceh Tamiang	19	17	10

Continued/Bersambung

Lanjutan Tabel/*Continued Table* 4.2.1

Kecamatan <i>Subdistrict</i>	Puskesmas <i>Public Health Center</i>		
	2019	2020	2021
(1)	(11)	(12)	(13)
Tamiang Hulu	1	1	–
Bandar Pusaka	1	1	1
Kejuruan Muda	1	1	1
Tenggulun	1	1	1
Rantau	2	2	2
Kota Kualasimpang	1	1	1
Seruway	1	1	1
Bendahara	2	2	2
Banda Mulia	2	1	1
Karang Baru	1	2	2
Sekerak	1	1	1
Manyak Payed	1	1	1
Aceh Tamiang	15	15	14

Continued/Bersambung

Lanjutan Tabel/Continued Table 4.2.1

Kecamatan Subdistrict	Puskesmas Pembantu Subsidiary of Public Health Center		
	2019	2020	2021
(1)	(14)	(15)	(16)
Tamiang Hulu	3	4	1
Bandar Pusaka	4	4	3
Kejuruan Muda	3	3	2
Tenggulun	2	1	1
Rantau	2	2	2
Kota Kualasimpang	0	–	–
Seruway	5	5	4
Bendahara	4	2	3
Banda Mulia	3	3	4
Karang Baru	1	2	1
Sekerak	2	2	1
Manyak Payed	3	3	1
Aceh Tamiang	32	31	23

Continued/Bersambung

Lanjutan Tabel/*Continued Table 4.2.1*

Kecamatan <i>Subdistrict</i>	Apotek <i>Pharmacy</i>		
	2019	2020	2021
(1)	(17)	(18)	(19)
Tamiang Hulu	-	-	-
Bandar Pusaka	-	-	1
Kejuruan Muda	-	-	1
Tenggulun	1	1	1
Rantau	-	-	2
Kota Kualasimpang	3	4	4
Seruway	1	1	-
Bendahara	1	1	1
Banda Mulia	-	-	-
Karang Baru	4	4	4
Sekerak	-	-	-
Manyak Payed	2	3	2
Aceh Tamiang	12	14	16

Catatan/*Note*: Data tahun 2022 tidak tersedia karena Pendataan Potensi Desa tidak dilakukan / *Data 2022 is not available because the Village Potential Data Collection was not carried out*

¹ Desa pada tabel ini termasuk Unit Permukiman Transmigrasi (UPT) yang masih dibina oleh kementerian terkait dan nagari di Provinsi Sumatera Barat/*Villages in this table include Transmigration Settlement Unit which is still fostered by the relevant ministries and the nagari in the Province of Sumatera Barat*

Sumber/*Source*: BPS, Pendataan Potensi Desa (Podes)/*BPS-Statistics Indonesia, Village Potential Data Collecting*

Tabel 4.2.2 Jumlah Tenaga Kesehatan Menurut Kecamatan, 2022
Table Number of Medical Personnel by Subdistrict, 2022

Kecamatan Subdistrict	Dokter Doctor	Perawat Nurse	Bidan Midwife	Farmasi Pharma- ceutical	Ahli Gizi Nutritionist
(1)	(2)	(3)	(4)	(5)	(6)
Tamiang Hulu	4	13	17	1	2
Bandar Pusaka	2	7	20	-	-
Kejuruan Muda	3	20	26	1	1
Tenggulun	4	9	12	1	-
Rantau	6	36	29	2	1
Kota Kualasimpang	4	12	12	2	1
Seruway	4	19	36	-	1
Bendahara	5	28	49	3	1
Banda Mulia	3	10	16	2	1
Karang Baru	6	25	47	1	1
Sekerak	3	8	18	1	1
Manyak Payed	4	22	41	3	2
Aceh Tamiang	48	209	323	17	12

Catatan/Note:

Sumber/Source: Dinas Kesehatan Kabupaten Aceh Tamiang/Aceh Tamiang Health Services Office

Tabel
Table 4.2.3**Jumlah Dokter yang Bertugas Menurut Puskesmas/Intansi
di Kabupaten Aceh Tamiang, 2022**
**Number of Doctor which Worked by Public Health Center/
Institution in Aceh Tamiang Regency, 2022**

Nama Puskesmas Public Health Center Name	Tenaga Dokter Doctor				Jumlah Total
	Dokter Umum Doctor		Dokter Gigi Dentist		
	PNS	PDPK	PNS	PDPK	
(1)	(2)	(3)	(4)	(5)	(6)
Tamiang Hulu	3	-	1	-	4
Bandar Pusaka	2	-	-	-	2
Kejuruan Muda	3	-	1	-	4
Simpang Kiri	4	-	1	-	5
Rantau	2	-	1	-	3
Sapta Jaya	3	-	1	-	4
Kota Kuala Simpang	3	-	1	-	4
Seuruway	3	-	1	-	4
Bendahara	2	-	1	-	3
Sungai Iyu	3	-	1	-	4
Banda Mulia	2	-	1	-	3
Karang Baru	4	-	1	-	5
Sekerak	2	-	1	-	3
Manyak Payed	2	-	-	-	2
Dinas Kesehatan	-	-	-	-	-
Jumlah/Total	38	-	12	-	50

Catatan/Note:

Sumber/Source: Dinas Kesehatan Kabupaten Aceh Tamiang/Aceh Tamiang Health Services Office

Tabel
Table 4.2.4**Jumlah Kasus Penyakit Menurut Kecamatan di Kabupaten Aceh Tamiang 2022**
Number of Disease Cases by subdistrict and Type of Disease in Aceh Tamiang 2022

Kecamatan Subdistrict	Malaria (Suspek) Malaria (Suspect)	TB Paru Tuberculosis	Pneumonia	Kusta Leprosy	Tetanus Neonatorum
(1)	(2)	(3)	(4)	(5)	(6)
Tamiang Hulu	92	24	19	1	-
Bandar Pusaka	103	15	2	-	-
Kejuruan Muda	-	21	-	-	-
Tenggulun	-	18	-	-	-
Rantau	-	21	-	2	-
Kota Kualasimpang	-	26	-	1	-
Seruway	-	19	-	-	-
Bendahara	2	18	-	-	-
Banda Mulia	-	7	1	-	-
Karang Baru	-	36	-	-	-
Sekerak	-	3	17	-	-
Manyak Payed	1	33	-	-	-
Aceh Tamiang	198	241	39	4	0

Continued/Bersambung

Lanjutan Tabel/*Continued Table* 4.2.4

Kecamatan <i>Subdistrict</i>	Campak Measles	Diare Diarrhoea	DBD Dengue Hemorrhagic Fever	HIV/ AIDS		Infeksi Menular Seksual (IMS) Sexually Transmitted Disease (STD)
				Kasus Baru New Cases	Kasus Kumulatif Cumulative Cases	
(1)	(7)	(8)	(9)	(10)	(11)	(12)
Tamiang Hulu	-	28	2	-	2	-
Bandar Pusaka	2	54	1	-	2	-
Kejuruan Muda	-	55	7	4	6	-
Tenggulun	-	30	-	-	3	-
Rantau	6	41	7	5	2	-
Kota Kualasimpang	1	16	10	-	2	-
Seruway	1	29	-	3	3	-
Bendahara	3	168	1	-	2	-
Banda Mulia	1	25	-	-	1	-
Karang Baru	3	54	6	-	4	-
Sekerak	-	2	-	-	-	-
Manyak Payed	1	63	2	1	3	-
Aceh Tamiang	18	565	36	13	30	0

Catatan/*Note:*Sumber/*Source:* Dinas Kesehatan Kabupaten Aceh Tamiang/*Aceh Tamiang Health Services Office*

Tabel
Table 4.2.5

Jumlah Rumah Sakit Umum, Rumah Sakit Khusus, Rumah Sakit/Rumah Bersalin, Puskesmas, Klinik/Balai Kesehatan, Posyandu, dan Polindes Menurut Kecamatan, 2021 dan 2022
Number of General Hospital, Special Hospital, Maternity Hospital and Public Health Center, Medical Clinic, Integrated Service Post, Village maternity Cottage by Subdistrict, 2021 and 2022

Kecamatan Subdistrict	Rumah Sakit Umum General Hospital		Rumah Sakit Khusus Special Hospital	
	2021	2022	2021	2022
(1)	(2)	(3)	(4)	(5)
Tamiang Hulu	-	-	-	-
Bandar Pusaka	-	-	-	-
Kejuruan Muda	-	-	-	-
Tenggulun	-	-	-	-
Rantau	1	1	-	-
Kota Kualasimpang	-	-	-	-
Seruway	-	-	-	-
Bendahara	-	-	-	-
Banda Mulia	-	-	-	-
Karang Baru	1	1	-	-
Sekerak	-	-	-	-
Manyak Payed	-	-	-	-
Aceh Tamiang	2	2	0	0

Continued/Bersambung

Lanjutan Tabel/Continued Table 4.2.5

Kecamatan Subdistrict	Rumah Sakit Bersalin/ Rumah Bersalin Maternity Hospital		Puskesmas Public Health Center	
	2021	2022	2021	2022
(1)	(6)	(7)	(8)	(9)
Tamiang Hulu	-	-	1	1
Bandar Pusaka	-	-	1	1
Kejuwaan Muda	-	-	1	1
Tenggulun	-	-	1	1
Rantau	-	-	2	2
Kota Kualasimpang	-	-	1	1
Seruway	-	-	1	1
Bendahara	-	-	2	2
Banda Mulia	-	-	1	1
Karang Baru	-	-	2	2
Sekerak	-	-	1	1
Manyak Payed	-	-	1	1
Aceh Tamiang	0	0	15	15

Continued/Bersambung

Lanjutan Tabel/Continued Table 4.2.5

Kecamatan Subdistrict	Klinik/Balai Kesehatan Medical Clinic		Posyandu Integrated Service Post		Polindes Village Maternity Cottage	
	2021	2022	2021	2022	2021	2022
(1)	(10)	(11)	(12)	(13)	(14)	(15)
Tamiang Hulu	-	-	20	20	10	10
Bandar Pusaka	-	-	17	17	13	13
Kejuruhan Muda	3	3	36	36	10	10
Tenggulun	3	2	16	16	19	19
Rantau	1	1	23	23	16	16
Kota Kualasimpang	5	4	11	11	3	3
Seruway	1	1	28	28	22	23
Bendahara	-	-	35	35	27	27
Banda Mulia	-	-	12	12	9	9
Karang Baru	3	4	42	41	27	26
Sekerak	-	-	15	15	11	11
Manyak Payed	2	1	41	41	33	33
Aceh Tamiang	18	16	296	295	200	200

Catatan/Note: ...

Sumber/Source: Dinas Kesehatan Kabupaten Aceh Tamiang/Aceh Tamiang Health Services Office

Tabel
Table 4.2.6

**Jumlah Pelayanan Kesehatan Menurut Puskesmas di
Kabupaten Aceh Tamiang, 2022**
**Number of Medical Service by Public Health Center in Aceh
Tamiang Regency, 2022**

Nama Puskesmas <i>Public Health Center Name</i>	Jenis Pelayanan <i>Type of Services</i>			Jumlah <i>Total</i>
	Umum	Rawat Jalan	Rawat Inap	
(1)	(2)	(3)	(4)	(5)
Tamiang Hulu	-	-	1	1
Bandar Pusaka	-	1	-	1
Kejuwaan Muda	-	1	-	1
Simpang Kiri	-	-	1	1
Rantau	-	1	-	1
Sapta Jaya	-	1	-	1
Kota Kuala Simpang	-	1	-	1
Seuruway	-	-	1	1
Bendahara	-	1	-	1
Sungai Iyu	-	-	1	1
Banda Mulia	-	-	1	1
Karang Baru	-	1	-	1
Sekerak	-	1	-	1
Manyak Payed	-	-	1	1
Seleleh	-	-	1	1
Jumlah/Total	-	8	7	15

Catatan/Note:

Sumber/Source: Dinas Kesehatan Kabupaten Aceh Tamiang/Aceh Tamiang Health Services Office

Tabel 4.2.7 Jumlah Sarana Pelayanan Kesehatan Menurut Kecamatan di Kabupaten Aceh Tamiang, 2022
Table 4.2.7 Number of Health Services Facilities by Subdistrict in Aceh Tamiang Regency, 2022

Nama Kecamatan Sub District Name	Puskesmas Induk/Public Health Center		
	Jumlah Puskesmas	Tempat Tidur Tersedia	Pusling
(1)	(2)	(3)	(4)
Tamiang Hulu	1	22	1
Bandar Pusaka	1	13	1
Kejuruan Muda	1	32	1
Tenggulun	1	15	1
Rantau	2	34	2
Kota Kuala Simpang	1	7	1
Seuruway	1	18	1
Bendahara	2	26	2
Banda Mulia	1	14	1
Karang Baru	2	27	2
Sekerak	1	9	1
Manyak Payed	1	22	1
Jumlah/Total	15	239	15

Catatan/Note:

Sumber/Source: Dinas Kesehatan Kabupaten Aceh Tamiang/Aceh Tamiang Health Services Office

Tabel
Table 4.2.8**Jumlah Desa dan Sarana Posyandu Menurut Puskesmas di Kabupaten Aceh Tamiang, 2022**
Number of Villages and Posyandu Facilities by Public Health Center in Aceh Tamiang Regency, 2022

Nama Puskesmas <i>Public Health Center Name</i>	Jumlah Desa	Jumlah Posyandu	Jumlah Kader	Rasio Posyandu/ Desa	Rasio Kader-Posyandu
(1)	(2)	(3)	(4)	(5)	(6)
Tamiang Hulu	9	20	108	1:7	1:2
Bandar Pusaka	15	17	135	1:7	1:1
Kejuruan Muda	15	36	180	1:5	1:2
Simpang Kiri	5	16	80	1:5	1:3
Rantau	16	23	189	1:5	1:1
Kota Kuala Simpang	5	11	58	1:5	1:2
Seuruway	24	28	228	1:4	1:1
Bendahara	33	35	241	1:6	1:1
Banda Mulia	10	12	104	1:5	1:1
Karang Baru	31	41	241	1:6	1:1
Sekerak	14	15	96	1:6	1:1
Manyak Payed	36	41	265	1:4	1:1
Jumlah/Total	213	295	1925	1:5	1:1

Catatan/Note:

Sumber/Source: Dinas Kesehatan Kabupaten Aceh Tamiang/Aceh Tamiang Health Services Office

Tabel
Table 4.2.9**Jumlah Sarana Posyandu, Jumlah Kunjungan Bayi dan Balita dengan KMS¹ Menurut Kecamatan di Kabupaten Aceh Tamiang, 2022**
Number of Posyandu, Total Baby and Infant Visit with KMS¹ by Subdistrict in Aceh Tamiang Regency, 2022

Nama Kecamatan <i>Subdistrict Name</i>	Jumlah Puskesmas	Jumlah Posyandu	Jumlah Kunjungan Dengan KMS (Balita)
(1)	(2)	(3)	(4)
Tamiang Hulu	1	20	1 381
Bandar Pusaka	1	17	1 268
Kejuruan Muda	1	36	2 752
Tenggulun	1	16	1 257
Rantau	2	23	2 511
Kota Kuala Simpang	1	11	1 026
Seuruway	1	28	2 223
Bendahara	2	35	2 055
Banda Mulia	1	12	1 164
Karang Baru	2	41	3 245
Sekerak	1	15	688
Manyak Payed	1	41	2 575
Jumlah/Total	15	295	22 145

Catatan/Note : KMS adalah kartu menuju sehat yang digunakan ketika mendapatkan pelayanan posyandu

Sumber/Source: Dinas Kesehatan Kabupaten Aceh Tamiang/Aceh Tamiang Health Services Office

Tabel
Table 4.2.10**Jumlah Persalinan, Bayi Lahir Hidup dan Mati Menurut Kecamatan di Kabupaten Aceh Tamiang, 2022**
Number of Childbirth, Baby Live at Birth and Baby Death at Birth by Subdistrict in Aceh Tamiang Regency, 2022

Nama Puskesmas <i>Public Health Center Name</i>	Jumlah Persalinan	Jumlah Bayi	
		Lahir Hidup	Lahir Mati
(1)	(2)	(3)	(4)
Tamiang Hulu	282	284	2
Bandar Pusaka	290	287	4
Kejuruan Muda	663	612	7
Tenggulun	332	334	1
Rantau	621	612	7
Kota Kualasimpang	231	232	1
Seruway	489	490	2
Bendahara	443	446	2
Banda Mulia	244	244	1
Karang Baru	730	726	9
Sekerak	143	143	1
Manyak Payed	684	690	0
Jumlah/Total	5 152	5 100	37

Catatan/Note:

Sumber/Source: Dinas Kesehatan Kabupaten Aceh Tamiang/Aceh Tamiang Health Services Office

Tabel 4.2.11 Jumlah Bayi Lahir Hidup Berdasarkan Jenis Kelamin Menurut Puskesmas di Kabupaten Aceh Tamiang, 2022
Table 4.2.11 Number of Baby Life at Birth According Gender by Public Health Center in Aceh Tamiang Regency, 2022

Nama Puskesmas <i>Public Health Center Name</i>	Bayi Lahir Hidup/Baby Life		Jumlah <i>Total</i>
	Laki-laki/Male	Perempuan/ Female	
(1)	(2)	(3)	(4)
Tamiang Hulu	128	156	284
Bandar Pusaka	147	140	287
Kejuruan Muda	320	292	612
Tenggulun	183	151	334
Rantau	330	282	612
Sapta Jaya	-	-	-
Kota Kualasimpang	120	112	232
Seruway	264	226	490
Bendahara	226	220	446
Sei Iyu	-	-	-
Banda Mulia	118	126	244
Karang Baru	369	357	726
Seleleh	-	-	-
Sekerak	60	83	143
Manyak Payed	350	340	690
Jumlah/Total	2 615	2 485	5 100

Catatan/Note:

Sumber/Source: Dinas Kesehatan Kabupaten Aceh Tamiang/Aceh Tamiang Health Services Office

Tabel
Table 4.2.12**Jumlah Bayi Lahir Mati Berdasarkan Jenis Kelamin
Menurut Puskesmas di Kabupaten Aceh Tamiang, 2022**
**Number of Death at Birth According Gender by Public
Health Center in Aceh Tamiang Regency, 2022**

Nama Puskesmas <i>Public Health Center Name</i>	Bayi Lahir Mati/Baby Death at Birth		Jumlah <i>Total</i>
	Laki-laki/Male	Perempuan/ Female	
(1)	(2)	(3)	(4)
Tamiang Hulu	1	1	2
Bandar Pusaka	2	2	4
Kejuruhan Muda	6	1	7
Tenggulun	1	-	1
Rantau	2	5	7
Kota Kualasimpang	1	-	1
Seruway	1	1	2
Bendahara	-	2	2
Banda Mulia	1	-	1
Karang Baru	4	5	9
Sekerak	1	-	1
Manyak Payed	-	-	-
Jumlah/Total	20	17	37

Catatan/Note:

Sumber/Source: Dinas Kesehatan Kabupaten Aceh Tamiang/Aceh Tamiang Health Services Office

Tabel 4.2.13 Jumlah Kematian Bayi Umur 0-28 Hari Berdasarkan Jenis Kelamin Menurut Puskesmas di Kabupaten Aceh Tamiang, 2022
Number of Baby Death 0-28 Days Age According Gender by Public Health Center in Aceh Tamiang Regency, 2022

Nama Puskesmas Public Health Center Name	Kematian Bayi Umur 0-28 hari Baby Death 0-28 Days Age		Jumlah Total
	Laki-laki/Male	Perempuan/ Female	
(1)	(2)	(3)	(4)
Tamiang Hulu	1	1	2
Bandar Pusaka	1	1	2
Kejuruan Muda	4	3	7
Tenggulun	2	-	2
Rantau	3	2	5
Kota Kualasimpang	2	1	3
Seruway	7	1	8
Bendahara	5	3	8
Banda Mulia	1	2	3
Karang Baru	4	3	7
Sekerak	2	1	3
Manyak Payed	-	-	-
Jumlah/Total	32	18	50

Catatan/Note:

Sumber/Source: Dinas Kesehatan Kabupaten Aceh Tamiang/Aceh Tamiang Health Services Office

Tabel
Table 4.2.14

Jumlah Kematian Bayi Umur 0-1 Tahun Berdasarkan Jenis Kelamin Menurut Puskesmas di Kabupaten Aceh Tamiang, 2022
Number of Baby Death 0-1 Year Age According Gender by Public Health Center in Aceh Tamiang Regency, 2022

Nama Puskesmas <i>Public Health Center Name</i>	Kematian Bayi Umur 0-1 Tahun <i>Baby Death 0-1 YO</i>		Jumlah <i>Total</i>
	Laki-laki/Male	Perempuan/ Female	
(1)	(2)	(3)	(4)
Tamiang Hulu	1	2	3
Bandar Pusaka	2	1	3
Kejuruan Muda	5	4	9
Tenggulun	2	-	2
Rantau	5	3	8
Sapta Jaya	-	-	-
Kota Kuala Simpang	2	2	4
Seruway	9	2	11
Bendahara	5	4	9
Sungai Iyu	-	-	-
Banda Mulia	2	2	4
Karang Baru	5	3	8
Seleleh	-	-	-
Sekerak	2	2	4
Manyak Payed	1	1	2
Jumlah/Total	41	26	67

Catatan/Note:

Sumber/Source: Dinas Kesehatan Kabupaten Aceh Tamiang/Aceh Tamiang Health Services Office

Tabel 4.2.15 Jumlah Pelayanan Ibu Hamil Menurut Puskesmas di Kabupaten Aceh Tamiang, 2022
Table 4.2.15 Number of Pregnancy Services by Public Health Center in Aceh Tamiang Regency, 2022

Nama Puskesmas Public Health Center Name	Jenis Pelayanan Kind of Services		
	Ibu Hamil	K1	K4
(1)	(2)	(3)	(4)
Tamiang Hulu	307	307	318
Bandar Pusaka	304	297	264
Kejuruan Muda	682	650	593
Simpang Kiri	358	358	356
Rantau	458	458	403
Sapta Jaya	208	200	217
Kota Kuala Simpang	284	284	284
Seuruway	468	468	457
Bendahara	153	152	139
Sungai Iyu	317	296	297
Banda Mulia	237	237	246
Karang Baru	558	542	529
Seleleh	265	253	252
Sekerak	138	140	147
Manyak Payed	743	726	714
Jumlah/Total	5 480	5 368	5 216

Catatan/Note:

Sumber/Source: Dinas Kesehatan Kabupaten Aceh Tamiang/Aceh Tamiang Health Services Office

Tabel
Table 4.2.16

**Jumlah Kematian Ibu Maternal Menurut Puskesmas di
Kabupaten Aceh Tamiang, 2022**
*Number of Maternal Mortality by Public Health Center in
Aceh Tamiang Regency, 2022*

Nama Puskesmas <i>Public Health Center Name</i>	Kematian Ibu Maternal		
	hamil	Bersalin	Nifas
(1)	(2)	(3)	(4)
Tamiang Hulu	-	-	-
Bandar Pusaka	-	-	-
Kejuruan Muda	1	1	-
Tenggulun	-	-	-
Rantau	-	-	1
Kota Kualasimpang	-	-	-
Seruway	-	-	-
Bendahara	-	2	-
Banda Mulia	-	-	-
Karang Baru	1	1	1
Sekerak	-	-	-
Manyak Payed	-	-	-
Jumlah/Total	2	4	2

Catatan/Note:

Sumber/Source: Dinas Kesehatan Kabupaten Aceh Tamiang/Aceh Tamiang Health Services Office

Tabel 4.2.17 Jumlah Balita Menurut Kecamatan di Kabupaten Aceh Tamiang, 2022
Table Number of Infants by Subdistrict in Aceh Tamiang Regency, 2022

Nama Kecamatan Subdistrict Name	Laki-laki/Male	Perempuan/ Female	Jumlah/Total
(1)	(2)	(3)	(4)
Tamiang Hulu	686	695	1 381
Bandar Pusaka	634	634	1 268
Kejuruan Muda	1 397	1 355	2 752
Tenggulun	649	608	1 257
Rantau	1 264	1 247	2 511
Kota Kuala Simpang	556	470	1 026
Seruway	1 171	1 052	2 223
Bendahara	1 059	996	2 055
Banda Mulia	580	584	1 164
Karang Baru	1 658	1 587	3 245
Sekerak	347	341	688
Manyak Payed	1 342	1 233	2 575
Jumlah/Total	11 343	10 802	22 145

Catatan/Note : KMS adalah kartu menuju sehat yang digunakan ketika mendapatkan pelayanan posyandu
 Sumber/Source: Dinas Kesehatan Kabupaten Aceh Tamiang/Aceh Tamiang Health Services Office

Tabel
Table 4.2.18

**Perkiraan Jumlah Persalinan dan Persalinan yang
di Tolong Tenaga Kesehatan Menurut Puskesmas di
Kabupaten Aceh Tamiang, 2022**
*Number of Birth Estimate Helped by Paramedics by Public
Health Center in Aceh Tamiang Regency, 2022*

Nama Puskesmas <i>Public Health Center Name</i>	Jumlah Persalinan	Pertolongan Persalinan oleh Tenaga Kesehatan	
		Jumlah	% (Percentage)
(1)	(2)	(3)	(4)
Tamiang Hulu	425	282	66,35
Bandar Pusaka	284	290	102,11
Kejuruan Muda	778	663	85,22
Simpang Kiri	400	332	83,00
Rantau	577	438	75,91
Sapta Jaya	228	183	80,26
K. K. Simpang	442	231	52,26
Seuruway	579	489	84,46
Bendahara	161	142	88,20
Sungai Iyu	293	301	102,73
Banda Mulia	261	244	93,49
Karang Baru	618	444	71,84
Seleleh	270	286	105,93
Sekerak	148	143	96,62
Manyak Payed	709	684	96,47
Jumlah/Total	6 173	5 152	83,46

Catatan/Note:

Sumber/Source: Dinas Kesehatan Kabupaten Aceh Tamiang/Aceh Tamiang Health Services Office

Tabel 4.2.19 Jumlah Pelayanan Imunisasi Menurut Puskesmas di Kabupaten Aceh Tamiang, 2022
Number of Immune Services by Public Health Center in Aceh Tamiang Regency, 2022

Nama Puskesmas Public Health Center Name	Jenis Imunisasi Kind of Immune					
	BCG	DPT 1	DPT 3	Polio	Campak	Hepatitis
(1)	(2)	(3)	(4)	(5)	(6)	(7)
Tamiang Hulu	242	258	236	236	273	266
Bandar Pusaka	219	206	147	150	139	251
Kejuruan Muda	472	497	499	513	522	519
Simpang Kiri	270	288	206	203	229	334
Rantau	388	397	366	366	400	420
Sapta Jaya	138	128	109	108	116	176
K. K. Simpang	256	264	267	314	286	228
Seuruway	365	329	289	289	295	481
Bendahara	116	117	115	115	111	127
Sungai Iyu	200	195	162	162	175	225
Banda Mulia	169	151	144	143	158	236
Karang Baru	437	361	340	342	361	486
Sekerak	77	56	55	46	70	51
Manyak Payed	468	454	412	412	500	342
Seleleh	174	195	179	179	187	228
Jumlah/Total	3 991	3 896	3 526	3 578	3 822	4 370

Catatan/Note:

Sumber/Source: Dinas Kesehatan Kabupaten Aceh Tamiang/Aceh Tamiang Health Services Office

Tabel 4.2.20 Jumlah Pasien Rumah Sakit, 2022
Table Hospital Patient Number in Hospital, 2022

Jenis Penyakit <i>Kind of Diseases</i>	RSUD Aceh Tamiang	
	Rawat Jalan <i>Outpatient</i>	Rawat Inap <i>Inpatient</i>
(1)	(2)	(3)
Kolera	-	-
Diare	63	685
Disentri	1	6
Tifoid	4	105
Tb. Paru BTA+	201	66
Tb. Paru Klinis	31	67
Kusta PB	1	1
KustaMB	-	-
Difteri	1	-
Batuk Rejan	-	-
Tetanus	-	-
Poliomielitis Akut	-	-
Campak	7	30
Hepatitis	6	3
Rabies	-	-
DBD (DHF)	3	180
Malaria Falciparum	-	-
Malaria Vivax	-	2
Malaria Mix	-	-
Malaria Klinis	-	-
Sifilis	1	2
Infeksi Gonorho	2	2
Frambusia	-	-

Continued/Bersambung

Lanjutan Tabel/*Continued Table* 4.2.20

Jenis Penyakit <i>Kind of Diseases</i>	RSUD Aceh Tamiang	
	Rawat Jalan <i>Outpatient</i>	Rawat Inap <i>Inpatient</i>
(1)	(2)	(3)
Filariasis	1	-
Infeksi Saluran Atas	373	469
Pneumonia	235	1 372
Bronchitis	9	107
Influenza	235	-
Tetanus Neonatorum	-	-
Jumlah/Total	1 174	3 097

Continued/Bersambung

Lanjutan Tabel/*Continued Table* 4.2.20

Jenis Penyakit <i>Kind of Diseases</i>	RS Pertamina	
	Rawat Jalan <i>Outpatient</i>	Rawat Inap <i>Inpatient</i>
(1)	(4)	(5)
Kolera	-	-
Diare	32	186
Disentri	-	-
Tifoid	15	188
Tb. Paru BTA+	3	-
Tb. Paru Klinis	-	6
Kusta PB	-	-
Kusta MB	-	-
Difteri	-	-
Batuk Rejan	-	-
Tetanus	-	-
Poliomielitis Akut	-	-
Campak	2	38
Hepatitis	-	-
Rabies	-	-
DBD (DHF)	6	13
Malaria Falciparum	-	-
Malaria Vivax	-	-
Malaria Mix	-	-
Malaria Klinis	-	-
Sifilis	-	-
Infeksi Gonorho	-	-
Frambusia	-	-

Continued/Bersambung

Lanjutan Tabel/*Continued Table* 4.2.20

Jenis Penyakit <i>Kind of Diseases</i>	RS Pertamina	
	Rawat Jalan <i>Outpatient</i>	Rawat Inap <i>Inpatient</i>
(1)	(4)	(5)
Filariasis	-	-
Infeksi Saluran Atas	285	185
Pneumonia	26	64
Bronchitis	3	7
Influenza	15	0
Tetanus Neonatorum	-	-
Jumlah/Total	387	687

Catatan/*Note:*

Sumber/*Source:* RSUD Kabupaten Aceh Tamiang dan RS. Pertamina Rantau/ *RSUD Aceh Tamiang Regency and Pertamina Rantau Hospital*

Tabel
Table 4.2.21**Jumlah Tenaga Medis Menurut Status Kepegawaian di Rumah Sakit Umum Daerah, 2022**
Number of Medical Servants by Employment Status in Regional General Hospital, 2022

Jenis Ketenagaan	Status Kepegawaian			Jumlah
	PNS	PDPK Daerah	PDPK RSUD	
(1)	(2)	(3)	(4)	(5)
Dokter Spesialis Penyakit Dalam	4	-	-	4
Dokter Spesialis Bedah	3	-	1	4
Dokter Spesialis Anak	3	-	-	3
Dokter Spesialis Obgyn	4	-	-	4
Dokter Spesialis Mata	1	-	-	1
Dokter Spesialis Paru	1	-	-	1
Dokter Spesialis Jiwa	1	-	-	1
Dokter Spesialis Syaraf	1	-	-	1
Dokter Spesialis Radiologi	-	-	1	1
Dokter Spesialis Jantung	1	-	-	1
Dokter Spesialis Anestesi	2	-	-	2
Dokter Spesialis Kulit dan Kelamin	1	-	-	1
Dokter Spesialis THT & KL	2	-	-	2
Dokter Spesialis Bedah Mulut	-	-	-	-
Dokter Spesialis Patologi Anatomi	1	-	-	1
Dokter Spesialis Patologi Klinik	3	-	-	3
Dokter Umum	18	1	5	24
Dokter Spesialis Forensik	-	-	-	-
Dokter Gigi	1	-	-	1
Jumlah	47	1	7	55

Catatan/Note:

Sumber/Source: RSUD Kabupaten Aceh Tamiang/ RSUD Aceh Tamiang Regency

Tabel
Table 4.2.22

**Jumlah Tenaga Paramedis Menurut Status Kepegawaian
di Rumah Sakit Umum Daerah, 2022**
**Number of Paramedical Servants by Employment Status in
Regional General Hospital, 2022**

Jenis Ketenagaan	Status Kepegawaian			Jumlah
	PNS	PDPK Daerah	PDPK RSUD	
(1)	(2)	(3)	(4)	(5)
Ners	52	3	28	83
S1 Keperawatan	10	1	6	17
S1 Kebidanan	-	1	-	1
DIV Keperawatan (Mahir Bedah)	1	-	-	1
DIII Keperawatan	60	24	114	198
SPK	3	-	1	4
DIV Kebidanan	3	1	5	9
DIII Kebidanan	40	11	139	190
DI Kebidanan	2	-	-	2
DIII Perawat Gigi	4	-	-	4
SPRG	-	-	-	-
DIV Anasthesi	-	-	-	-
DIII Anasthesi	1	-	-	1
Penata Anasthesi	-	-	-	-
DIII ARO	1	-	-	1
Jumlah	177	41	293	511

Catatan/Note:

Sumber/Source: RSUD Kabupaten Aceh Tamiang/ RSUD Aceh Tamiang Regency

Tabel
Table 4.2.23

Jumlah Tenaga Para Medis Non Perawatan Menurut Status Kepegawaian di Rumah Sakit Umum Daerah, 2022
Number of Medical Servants Non Nurses by Employment Status in Regional General Hospital, 2022

Jenis Ketenagaan	Status Kepegawaian			Jumlah
	PNS	PDPK Daerah	PDPK RSUD	
(1)	(2)	(3)	(4)	(5)
DIII Teknik Gigi	-	-	-	-
AKZI	-	-	-	-
SPAG	-	-	-	-
AAK	-	-	-	-
SMAK	1	-	-	1
DIII ATRO	-	-	-	-
S2 Farmasi	-	-	-	-
S1 Farmasi	-	1	3	4
DIII Farmasi	6	-	6	12
SMK Farmasi	-	-	2	2
DIII Teknologi Laboratorium Medis	-	-	-	-
SMF	-	1	-	1
Apoteker	9	1	2	12
DIII Kesling	2	-	1	3
DIII AMTEM	2	-	-	2
DIV Fisioterapi	1	-	2	3
DIII Fisioterapi	5	3	1	9
DIII Teknik Radiodiagnostik dan Radioterapi	-	-	5	5

Continued/Bersambung

Lanjutan Tabel/*Continued Table* 4.2.23

Jenis Ketenagaan	Status Kepegawaian			Jumlah
	PNS	PDPK Daerah	PDPK RSUD	
(1)	(2)	(3)	(4)	(5)
DII Radigrafer	4	-	-	4
DIII Gizi	-	-	1	1
DIV Gizi	-	-	1	1
DII Analis Obat dan Makanan	-	-	-	-
DII Analis Kesehatan	7	-	9	16
Jumlah	37	6	33	76

Catatan/*Note*:Sumber/*Source*: RSUD Kabupaten Aceh Tamiang/ *RSUD Aceh Tamiang Regency*

Tabel
Table 4.2.24**Jumlah Tenaga Non Medis Menurut Status Kepegawaian
di Rumah Sakit Umum Daerah, 2022**
*Number of Non Medical Servants by Employment Status in
Regional General Hospital, 2022*

Jenis Ketenagaan	Status Kepegawaian			Jumlah
	PNS	PDPK Daerah	PDPK RSUD	
(1)	(2)	(3)	(4)	(5)
S2 Promosi Kesehatan	-	-	-	-
S2 Kesehatan Reproduksi	1	-	-	1
S2 M.Kes	1	-	-	1
S2 M.Kep	1	-	-	1
S2 M.Psi	-	-	-	-
S2 KESMAS	8	-	1	9
S2 Kajian Administrasi RS	1	-	-	1
S2 Ilmu Hukum	1	-	-	1
S1 Pendidikan	-	-	5	5
S1 Pendidikan Islam	-	1	2	3
S1 Kesehatan Masyarakat	9	1	2	12
S1 Komputer	-	-	2	2
S1 Sosial	-	-	-	-
S1 Sistem Informatika Dan Teknik Informatika	-	-	1	1
S1 Sains	-	-	1	1
S1 Teknik Elektro	1	-	-	1
S1 Teknik	-	-	2	2
S1 Ekonomi Manajemen	4	4	7	15
S1 Hukum	-	1	3	4
S1 Akuntansi	-	-	1	1

Continued/Bersambung

Lanjutan Tabel/*Continued Table* 4.2.24

Jenis Ketenagaan	Status Kepegawaian			Jumlah
	PNS	PDPK Daerah	PDPK RSUD	
(1)	(2)	(3)	(4)	(5)
S1 Psikologi	-	-	-	-
S1 Administrasi Rumah Sakit	1	-	1	2
S1 Industri	1	-	-	1
S-1 Manajemen	-	-	1	1
S1 Ekonomi Pembangunan	-	1	2	3
S-1 Manajemen Keuangan	-	-	1	1
D III Teknik Produksi	-	-	-	-
D III Akuntansi	-	1	-	1
DIII Ekonomi Akuntansi	1	-	-	1
D III Manajemen Informatika dan Komputer	-	1	3	4
D III Informatika Komputer	1	-	-	1
S1 Ilmu Administrasi Negara	-	1	-	1
D III Komputer	-	1	1	2
D III Sekretaris	1	-	-	1
D III Administrasi Bisnis	-	-	-	-
APIKES	3	-	1	4
SMA	7	14	124	145
STM	-	2	1	3
MTS	-	-	3	3
SMK	1	2	35	38
MAN	-	-	3	3

Continued/Bersambung

Lanjutan Tabel/*Continued Table* 4.2.24

Jenis Ketenagaan	Status Kepegawaian			Jumlah
	PNS	PDPK Daerah	PDPK RSUD	
(1)	(2)	(3)	(4)	(5)
MA	-	1	8	9
SMF	-	1	-	1
Paket B	-	-	1	1
Paket C	-	-	11	11
MAN	-	-	3	3
SMEA	-	-	1	1
SMP	-	-	8	8
SD	-	-	8	8
Jumlah	43	32	243	318

Catatan/Note:

Sumber/Source: RSUD Kabupaten Aceh Tamiang/ RSUD Aceh Tamiang Regency

Tabel 4.2.25 **Jumlah Pelayanan Ibu Hamil di Rumah Sakit Umum Daerah, 2022**
Table **Number of Pregnancy Services in Regional General Hospital, 2022**

Tahun Years	Jumlah Ibu Hamil Number of Pregnant Women
(1)	(2)
2018	0
2019	
2020	2 655
2021	438
2022	340

Catatan/Note:

Sumber/Source: RSUD Kabupaten Aceh Tamiang/ RSUD Aceh Tamiang Regency

Tabel 4.2.26 Jumlah Peserta Keluarga Berencana Baru di Rumah Sakit Umum Daerah, 2022
Number of New Family Planning Member in Regional General Hospital, 2022

Jenis Alat Kontrasepsi <i>Kind of Contraceptions</i>	Jumlah
(1)	(2)
IUD	74
MOW	174
Implant	18
Suntik	7
Pil	22
Kondom	-
Jumlah	295

Catatan/Note:

Sumber/Source: RSUD Kabupaten Aceh Tamiang/ *RSUD Aceh Tamiang Regency*

Tabel
Table 4.2.27

**Kegiatan Kebidanan Pada Rumah Sakit Umum Daerah,
2022**
Activity of Perinatology at Regional General Hospital, 2022

Jenis Kegiatan Activities	Triwulan				Jumlah
	I	II	III	IV	
(1)	(2)	(3)	(4)	(5)	(6)
Persalinan Normal	36	44	56	46	182
Persalinan dengan Komplikasi	-	-	-	-	-
Sectio Caecaria	389	457	441	364	1 651
Abortus	65	78	55	64	262
Jumlah	490	579	552	474	2 095

Catatan/Note:

Sumber/Source: RSUD Kabupaten Aceh Tamiang/ RSUD Aceh Tamiang Regency

Tabel
Table 4.2.28

Kegiatan Perinatologi Menurut Kelahiran Hidup di Rumah Sakit Umum Daerah, 2022
Activity of Perinatology by Live at Birth in Regional General Hospital, 2022

Kelahiran Hidup <i>Birth of Life</i>	Triwulan				Jumlah
	I	II	III	IV	
(1)	(2)	(3)	(4)	(5)	(6)
< 2 500 gram	39	70	61	41	211
≥ 2 500 gram	359	412	396	324	1 491
Jumlah	398	482	457	365	1 702

Catatan/Note:

Sumber/Source: RSUD Kabupaten Aceh Tamiang/ *RSUD Aceh Tamiang Regency*

Tabel 4.2.29 Jumlah Kematian Bayi menurut Penyebabnya di Rumah Sakit Umum Daerah, 2022
Number of Baby Death Rate by Caused in Regional General Hospital, 2022

Penyebab (Penyakit) Cause (Disease)	Triwulan				Jumlah
	I	II	III	IV	
(1)	(2)	(3)	(4)	(5)	(6)
Asphyxia	5	4	4	7	20
Trauma Kelahiran	-	-	-	-	-
BBLR	-	4	6	4	14
Tetanus Neonatorum	-	-	-	-	-
Kelainan Congenital	-	-	-	-	-
ISPA	-	-	-	-	-
Diare	-	-	-	-	-
Lain - Lainnya	3	4	7	2	16
Jumlah	8	12	17	13	50

Catatan/Note:

Sumber/Source: RSUD Kabupaten Aceh Tamiang/ RSUD Aceh Tamiang Regency

Tabel
Table 4.2.30**Jumlah Pelayanan Kesehatan di Rumah Sakit Umum Daerah, 2022**
Number of Medical Services in Regional General Hospital, 2022

Poliklinik <i>Polyclinic</i>	Jumlah Hari Buka <i>Number of Open Days</i>	Jumlah Hari Kerja per Tahun	Jumlah Kunjungan <i>Number of Visitor</i>	Rata-rata Kunjungan per Hari <i>Visitor per Day</i>
(1)	(2)	(3)	(4)	(5)
Penyakit Dalam	5	240	4 837	20
Neurologi (Saraf)	4	192	7 903	41
Jiwa	3	144	4 656	32
Paru-paru	4	192	2 879	15
Bedah Pria dan Wanita	5	240	6 999	29
Obstetri dan Gynekologi	5	240	1 720	7
Anak	5	240	2 166	9
Umum	5	240	2 923	12
Mata	4	192	4 078	21
Gigi dan Mulut	5	240	4 438	18
Jantung dan Pembuluh Darah	4	192	3 099	16
THT - KL	5	240	2 465	10
Kulit Kelamin	4	192	850	4
Hemadialisa	6	288	3 043	11
Akupunktur	5	240	219	1
Jumlah	69	3 312	52 275	246

Catatan/Note:

Sumber/Source: RSUD Kabupaten Aceh Tamiang/ RSUD Aceh Tamiang Regency

Tabel 4.2.31 Kinerja Umum Rumah Sakit Umum Daerah, 2022
Table 4.2.31 Generally Performance in Regional General Hospital, 2022

Uraian	Jumlah
(1)	(2)
Pasien Masuk Rawat Inap	14 252
Kunjungan Rawat Jalan	52 275
Kunjungan IGD	18 213
Pasien Keluar Meninggal	507
BOR (%)	64
LOS (Hari)	4
BTO (Kali)	4
TOI (Hari)	3,3
GDR (%)	35,9
NDR (%)	10,4

Catatan/Note:

Sumber/Source: RSUD Kabupaten Aceh Tamiang/ RSUD Aceh Tamiang Regency

Tabel
Table 4.2.32

**Jumlah Pasien Rawat Jalan Berdasarkan Poliklinik di
Rumah Sakit Umum Daerah, 2022**
*Number of Outpatient by Polyclinic in Regional General
Hospital, 2022*

Poliklinik <i>Polyclinic</i>	Jenis Kelamin <i>Gender</i>		Jumlah
	Laki-Laki <i>Male</i>	Perempuan <i>Female</i>	
(1)	(2)	(3)	(4)
Penyakit Dalam	2 013	2 824	4 837
Saraf	3 347	4 556	7 903
Jiwa	2 179	2 477	4 656
Paru-paru	1 619	1 260	2 879
Bedah Pria dan Wanita	3 538	3 461	6 999
Obstetry dan Gynekologi	14	1 706	1 720
Anak	1 227	939	2 166
Umum	1 713	1 210	2 923
Mata	1 820	2 258	4 078
Gigi dan Mulut	1 745	2 693	4 438
Jantung	1 587	1 512	3 099
THT - KL	1 108	1 357	2 465
Kulit Kelamin	416	434	850
Hemadolis	1 041	2 002	3 043
Akupuntur	27	192	219
Jumlah	23 394	28 881	52 275

Catatan/Note:

Sumber/Source: RSUD Kabupaten Aceh Tamiang/ *RSUD Aceh Tamiang Regency*

Tabel 4.2.33 Sepuluh Urutan Penyakit Terbanyak Pasien Rawat Jalan di Rumah Sakit Umum Daerah, 2022
The Most Ten Disease of Outpatient in Regional General Hospital, 2022

Penyakit Disease	Jumlah Total	Persen (100%) Percent
(1)	(2)	(3)
Hypertensi	656	21,5
Diseases of Pulp and Periapical (Pulpitis)	383	12,5
Appendicitis	342	11,2
Heart Fallure	317	10,4
Hypertensi Heart Diseases	296	9,7
Vertigo	258	8,5
Pneumonia	235	7,7
Respiratory Tuberculosis	201	6,6
Insulin Indenden Den Diabetes Mellitus	183	6,0
Stroke	182	6,0

Catatan/Note:

Sumber/Source: RSUD Kabupaten Aceh Tamiang/ RSUD Aceh Tamiang Regency

Tabel
Table 4.2.34**Sepuluh Urutan Penyakit Terbanyak Pasien Rawat Inap di Rumah Sakit Umum Daerah, 2022**
The Most Ten Disease of Inpatient in Regional General Hospital, 2022

Penyakit Disease	Jumlah Total	Persen (100%) Percent
(1)	(2)	(3)
Pneumonia	1.371	26,0
Essential (Primary) Hypertension	965	18,3
Gastrointeristis and Colitis of Unspecified Origin	685	13,0
ISPA (Infeksi Saluran Pernafasan Akut)	468	8,9
Abdominal and pelvic pain	425	8,1
Stroke Not Specified as Haemorrhage or Infarction	376	7,1
Pulmonary Oedema	325	6,2
Hypertensi Heart Disease	306	5,8
Other Cronic Obstructive Pulmonary	181	3,4
Angina Pectoris	176	3,3

Catatan/Note:

Sumber/Source: RSUD Kabupaten Aceh Tamiang/ RSUD Aceh Tamiang Regency

Tabel 4.2.35 Jumlah Pasien Rawat Inap Berdasarkan Bulan, Jenis Kelamin Pasien di Rumah Sakit Umum Daerah, 2022
Number of Inpatient by Month, Sex of Patient in Regional General Hospital, 2022

Bulan Month	Jenis Kelamin Gender		Jumlah Pasien Number of patients	Hari Perawatan Treatment Day
	Laki-Laki Male	Perempuan Female		
(1)	(2)	(3)	(4)	(5)
Januari	387	684	1 071	3 782
Februari	391	597	988	3 682
Maret	372	631	1 003	3 645
April	351	565	916	3 291
Mei	428	590	1 018	3 553
Juni	539	854	1 393	4 711
Juli	485	671	1 156	4 206
Agustus	578	865	1 443	5 119
September	521	738	1 259	4 625
Oktober	551	813	1 364	4 772
November	540	737	1 277	5 154
Desember	550	814	1 364	5 333
Jumlah	5 693	8 559	14 252	51 873

Catatan/Note:

Sumber/Source: RSUD Kabupaten Aceh Tamiang/ RSUD Aceh Tamiang Regency

Tabel
Table 4.2.36**Jumlah Kematian Menurut Bulan di Rumah Sakit Umum Daerah, 2022**
Number of Death by Month in Regional General Hospital, 2022

Bulan Month	Kematian Deaths			Jumlah Pasien Number of patients
	Kematian <48 Jam	Kematian >=48 Jam	Kematian Di IGD	
(1)	(2)	(3)	(4)	(5)
Januari	19	15	5	39
Februari	17	13	4	34
Maret	12	14	9	35
April	19	15	7	41
Mei	14	11	2	27
Juni	26	5	6	37
Juli	18	8	5	31
Agustus	23	12	6	41
September	24	11	0	35
Oktober	19	12	5	36
November	28	10	2	40
Desember	18	18	5	41
Jumlah	237	144	56	437

Catatan/Note:

Sumber/Source: RSUD Kabupaten Aceh Tamiang/ RSUD Aceh Tamiang Regency

Tabel 4.2.37 Jumlah Pelayanan Laboratorium Menurut Jenis Pemeriksaan di Rumah Sakit Umum Daerah, 2022
Table *Number of Laboratory Services by Kinds of Investigation in Regional General Hospital, 2022*

Jenis Pemeriksaan <i>Checking type</i>	Triwulan				Jumlah
	I	II	III	IV	
(1)	(2)	(3)	(4)	(5)	(6)
Kimia Darah	2 472	2 635	3 067	3 659	11 833
Hematologi	23 662	24 581	28 949	28 110	105 302
Serologi	1 770	2 280	2 353	2 153	8 556
Bakteriologi	261	180	253	263	957
Urine	454	447	513	514	1 928
Tinja	75	151	168	85	479
Narkoba	766	2 300	3 223	1 825	8 114
Jumlah	29 460	32 574	38 526	36 609	137 169

Catatan/Note:

Sumber/Source: RSUD Kabupaten Aceh Tamiang/ *RSUD Aceh Tamiang Regency*

Tabel 4.2.38 Jumlah Pelayanan Rehabilitasi Medik di Rumah Sakit Umum Daerah, 2022
Number of Medic Rehabilitation Services in Regional General Hospital, 2022

Jenis Pelayanan Rehabilitasi Medik <i>Types of Medical Rehabilitation Services</i>	Triwulan				Jumlah
	I	II	III	IV	
(1)	(2)	(3)	(4)	(5)	(6)
Gait Analyzer	0	0	0	0	0
Static Bicycle	0	0	0	0	0
Latihan Fisik	66	47	106	108	327
Aktinoterapi	152	141	198	154	645
Elektroterapi	179	157	324	151	811
Jumlah	397	345	628	413	1 783

Catatan/Note:

Sumber/Source: RSUD Kabupaten Aceh Tamiang/ RSUD Aceh Tamiang Regency

Tabel 4.2.39 **Jumlah Pelayanan Radiologi di Rumah Sakit Umum Daerah, 2022**
Table *Number of Radiology Services in Regional General Hospital, 2022*

Bulan Months	Jumlah
(1)	(2)
Januari	993
Februari	966
Maret	916
April	916
Mei	995
Juni	1 010
Juli	876
Agustus	1 138
September	1 047
Oktober	1 279
November	1 101
Desember	654
Jumlah	11 891

Catatan/Note:

Sumber/Source: RSUD Kabupaten Aceh Tamiang/ RSUD Aceh Tamiang Regency

Tabel 4.2.40 Jumlah Pelayanan Bedah di Rumah Sakit Umum Daerah, 2022
Table *Number of Surgery Services in Regional General Hospital, 2022*

Bulan Months	Jumlah
(1)	(2)
Januari	293
Februari	287
Maret	385
April	324
Mei	322
Juni	389
Juli	349
Agustus	435
September	327
Oktober	358
November	321
Desember	308
Jumlah	4 098

Catatan/Note:

Sumber/Source: RSUD Kabupaten Aceh Tamiang/ RSUD Aceh Tamiang Regency

Tabel
Table 4.2.41**Jumlah Peserta Keluarga Berencana Baru Menurut
Kecamatan di Kabupaten Aceh Tamiang, 2022**
**Number of New Family Planning Member by Subdistrict in
Aceh Tamiang Regency, 2022**

Nama Puskesmas <i>Public Health Center Name</i>	Jenis Alat Kontrasepsi/ <i>Kind of Contraceptions</i>						Jumlah <i>Total</i>
	IUD	MOW/ WOW	Implant	Injection/ Suntik	Pill	Kondom	
(1)	(2)	(3)	(4)	(5)	(6)	(7)	(8)
Tamiang Hulu	9	10	16	909	1040	83	2067
Bandar Pusaka	140	43	189	539	579	33	1523
Kejuruan Muda	368	126	114	2380	2170	131	5289
Tenggulun	7	83	80	875	1031	53	2129
Rantau	30	91	108	2085	1928	104	4346
K. K Simpang	56	16	90	941	1070	307	2480
Seuruway	335	241	22	1037	1171	389	3195
Bendahara	98	131	136	824	844	98	2131
Banda Mulia	68	93	211	272	726	48	1418
Karang Baru	411	319	75	1983	2398	229	5415
Sekerak	26	56	75	338	372	90	957
Manyak Payed	18	280	170	2006	1921	239	4634
Jumlah/Total	1 566	1 489	1 286	14 189	15 250	1 804	35 584

Catatan/Note:

Sumber/Source: Dinas Kesehatan Kabupaten Aceh Tamiang/Aceh Tamiang Health Services Office

Tabel
Table 4.2.42

Jumlah Pasangan Usia Subur di Kabupaten Aceh Tamiang Menurut Keikutsertaan Dalam Program KB, 2022
Number of Fertile Age Couple in Aceh Tamiang Regency by Participation of Family Planning Program, 2022

Nama Kecamatan Sub District Name	Peserta KB		Bukan Peserta KB	Jumlah
	Pemerintah	Swasta		
(1)	(2)	(3)	(4)	(5)
Tamiang Hulu	862	785	693	2 340
Bandar Pusaka	1 156	251	851	2 258
Kejuruhan Muda	2 487	2 811	1 980	7 278
Tenggulun	2 028	165	597	2 790
Rantau	1 997	1 588	1 434	5 019
Kota Kuala Simpang	876	648	884	2 408
Seuruway	1 141	1 233	1 354	3 728
Bendahara	1 438	691	1 426	3 555
Banda Mulia	771	541	641	1 953
Karang Baru	2 560	1 964	1 707	6 231
Sekerak	1 085	883	1 490	3 458
Manyak Payed	1 984	1 059	2 285	5 328
Jumlah/Total	18 385	12 619	15 342	46 346

Catatan/Note:

Sumber : Dinas Pemberdayaan Masyarakat dan Kampung, Pemberdayaan Perempuan dan Keluarga Berencana Kabupaten Aceh Tamiang

Source : Aceh Tamiang Empowerment Community and Village, Women's Empowerment and Family Planning Office

Tabel 4.2.43 Jumlah Pasangan Usia Subur dan Peserta KB Aktif Menurut Kecamatan di Kabupaten Aceh Tamiang, 2022
Table Number of Eligible Couples and Family Planning by Subdistrict in Aceh Tamiang Regency, 2022

Nama Kecamatan Sub District Name	Jumlah PUS Eligible Couples	Peserta KB Aktif Family Planning Participants			
		IUD	MOW	MOP	Kondom Condom
(1)	(2)	(3)	(4)	(5)	(6)
Tamiang Hulu	2 340	27	10	-	116
Bandar Pusaka	2 258	87	65	2	33
Kejuruhan Muda	7 278	313	218	-	157
Tenggulun	2 790	23	81	1	50
Rantau	5 019	226	257	-	276
Kota Kuala Simpang	2 408	141	76	2	127
Seuruway	3 728	392	268	-	121
Bendahara	3 555	73	229	-	104
Banda Mulia	1 953	54	122	-	51
Karang Baru	6 231	353	333	-	389
Sekerak	3 458	98	208	-	71
Manyak Payed	5 328	78	178	-	153
Aceh Tamiang	46 346	1 865	2 045	5	1 648

Continued/Bersambung

Lanjutan Tabel/*Continued Table 4.2.43*

Nama Kecamatan <i>Sub District Name</i>	Peserta KB Aktif <i>Family Planning Participants</i>			
	Implan <i>Implants</i>	Suntikan <i>Injection</i>	Pil <i>Piil</i>	Jumlah <i>Total</i>
(1)	(7)	(8)	(9)	(10)
Tamiang Hulu	173	1 027	1 180	2 533
Bandar Pusaka	72	592	543	1 394
Kejuruan Muda	74	1 731	1 444	3 937
Tenggulun	104	1 123	811	2 193
Rantau	101	1 415	1 578	3 853
Kota Kuala Simpang	89	1 121	889	2 445
Seuruway	15	889	970	2 655
Bendahara	99	852	779	2 136
Banda Mulia	224	362	540	1 353
Karang Baru	86	1 391	1 594	4 146
Sekerak	214	859	592	2 042
Manyak Payed	110	1 428	1 098	3 045
Aceh Tamiang	1 361	12 790	12 018	31 732

Catatan/*Note:*

Sumber : Dinas Pemberdayaan Masyarakat dan Kampung, Pemberdayaan Perempuan dan Keluarga Berencana Kabupaten Aceh Tamiang

Source : *Aceh Tamiang Empowerment Community and Village, Women's Empowerment and Family Planning Office*

Tabel 4.2.44 Jumlah Kelompok Balita dan Alat Permainan Edukatif di Kabupaten Aceh Tamiang, 2022
Table 4.2.44 Number of Under 5th Population's Group and Educational Playing Tools in Aceh Tamiang Regency, 2022

Nama Kecamatan Sub District Name	Kelompok Group	
	BKB	APE
(1)	(2)	(3)
Tamiang Hulu	1	4
Bandar Pusaka	1	13
Kejuruan Muda	3	2
Tenggulun	5	1
Rantau	11	4
Kota Kuala Simpang	3	2
Seuruway	7	5
Bendahara	3	3
Banda Mulia	6	3
Karang Baru	5	2
Sekerak	4	1
Manyak Payed	3	1
Aceh Tamiang	52	41

Catatan/Note:

Sumber : Dinas Pemberdayaan Masyarakat dan Kampung, Pemberdayaan Perempuan dan Keluarga Berencana Kabupaten Aceh Tamiang

Source : Aceh Tamiang Empowerment Community and Village, Women's Empowerment and Family Planning Office

Tabel
Table 4.2.45

**Jumlah Klinik Keluarga Berencana (KKB) dan Pos
Pelayanan Keluarga Berencana Desa (PPKBD) Menurut
Kecamatan di Kabupaten Aceh Tamiang, 2022**
*Number of Family Planning Clinics and Village Family
Planning Service Units by Subdistrict in Aceh Tamiang
Regency, 2022*

Nama Kecamatan Sub District Name	KKB Family Planning Clinics	PPKBD Village Family Planning Service Units
(1)	(2)	(3)
Tamiang Hulu	1	9
Bandar Pusaka	17	15
Kejuruan Muda	2	15
Tenggulun	14	5
Rantau	23	16
Kota Kuala Simpang	4	5
Seuruway	1	24
Bendahara	34	33
Banda Mulia	13	10
Karang Baru	31	31
Sekerak	1	14
Manyak Payed	2	36
Aceh Tamiang	143	213

Catatan/Note:

Sumber : Dinas Pemberdayaan Masyarakat dan Kampung, Pemberdayaan Perempuan dan Keluarga Berencana Kabupaten Aceh Tamiang

Source : *Aceh Tamiang Empowerment Community and Village, Women's Empowerment and Family Planning Office*

Tabel
Table 4.2.46**Jumlah Keluarga di Kabupaten Aceh Tamiang Menurut
Tingkat Kesejahteraan, 2022**
**Number of EHouseholds in Aceh Tamiang Regency by
Prosperity Level, 2022**

Nama Kecamatan Sub District Name	Pra Sejahtera	Sejahtera				Jumlah
		I	II	III	III +	
(1)	(2)	(3)	(4)	(5)	(6)	(7)
Tamiang Hulu	540	505	3 391	0	0	4 436
Bandar Pusaka	304	901	1 893	445	0	3 543
Kejuruan Muda	1 270	1 299	1 898	398	42	4 907
Tenggulun	0	2 098	2 451	456	35	5 040
Rantau	488	897	7 469	348	203	9 405
Kota Kuala Simpang	14	421	3 126	1 729	19	5 309
Seuruway	18	1 423	3 902	399	39	5 781
Bendahara	457	1 991	2 296	882	0	5 626
Banda Mulia	0	1 336	1 569	321	36	3 262
Karang Baru	74	1 727	7 659	2 305	130	11 895
Sekerak	0	352	820	0	0	1 172
Manyak Payed	2 281	2 154	2 372	1 020	431	8 258
Aceh Tamiang	5 446	15 104	38 846	8 303	935	68 634

Catatan/Note:

Sumber : Dinas Pemberdayaan Masyarakat dan Kampung, Pemberdayaan Perempuan dan Keluarga Berencana Kabupaten Aceh Tamiang

Source : Aceh Tamiang Empowerment Community and Village, Women's Empowerment and Family Planning Office

4.3 AGAMA DAN SOSIAL LAINNYA RELIGION AND OTHER SOCIAL AFFAIRS

Tabel 4.3.1 Jumlah Penduduk Menurut Kecamatan dan Agama yang Dianut di Kabupaten Aceh Tamiang, 2022
Population by Subdistrict and Religion in Aceh Tamiang Regency, 2022

Kecamatan Subdistrict	Islam	Protestan Protestant	Katolik Catholic	Hindu	Budha Buddha
(1)	(2)	(3)	(4)	(5)	(6)
Tamiang Hulu	35 416	25	0	0	0
Bandar Pusaka	19 525	138	4	1	1 308
Kejuruan Muda	36 991	253	50	8	10
Tenggulun	43 250	32	53	2	17
Rantau	22 593	0	0	0	3
Kota Kualasimpang	12 815	0	0	0	0
Seruway	27 179	0	0	0	1
Bendahara	32 891	33	11	0	17
Banda Mulia	18 193	31	12	0	2
Karang Baru	14 010	0	0	0	3
Sekerak	18 389	6	15	0	19
Manyak Payed	7 510	0	0	0	0
Aceh Tamiang	253 381	518	145	11	1 380

Catatan/Note: ...

Sumber/Source: Kementerian Agama / Ministry of religion

Tabel 4.3.2 Jumlah Tempat Peribadatan Menurut Kecamatan di Kabupaten Aceh Tamiang, 2022
Number of Places of Worship by Subdistrict in Aceh Tamiang Regency, 2022

Kecamatan Subdistrict	Masjid Mosque	Mushola Pray Room	Gereja Church	Vihara	Total
(1)	(2)	(3)	(4)	(5)	(6)
Tamiang Hulu	26	21	-	-	47
Bandar Pusaka	25	19	-	-	44
Kejuruan Muda	50	43	-	-	93
Tenggulun	23	11	-	-	34
Rantau	23	49	-	1	73
Kota Kualasimpang	10	17	-	1	28
Seruway	26	39	-	1	66
Bendahara	25	47	-	-	72
Banda Mulia	10	27	-	-	37
Karang Baru	39	49	-	-	88
Sekerak	15	13	-	-	28
Manyak Payed	23	38	-	-	61
Aceh Tamiang	295	373	0	3	671

Catatan/Note: ...

Sumber/Source: Kementerian Agama / Ministry of religion

Tabel
Table 4.3.3

Jumlah Desa¹/Kelurahan yang Mengalami Bencana Alam² Menurut Kecamatan di Kabupaten Aceh Tamiang, 2019, 2020, dan 2021
Number of Villages¹/Kelurahan that Had Natural Disaster² by Subdistrict in Aceh Tamiang Regency, 2020, 2021, and 2021

Kecamatan Subdistrict	Banjir/Flood		
	2019	2020	2021
(1)	(2)	(3)	(4)
Tamiang Hulu	8	6	5
Bandar Pusaka	4	8	10
Kejuruan Muda	1	7	7
Tenggulun	5	4	4
Rantau	–	8	5
Kota Kualasimpang	–	2	3
Seruway	2	1	7
Bendahara	3	–	7
Banda Mulia	–	–	1
Karang Baru	4	3	6
Sekerak	1	6	6
Manyak Payed	1	–	7
Aceh Tamiang	29	45	68

Continued/Bersambung

Lanjutan Tabel/Continued Table 4.3.3

Kecamatan Subdistrict	Gempa Bumi/Earthquake		
	2019	2020	2021
(1)	(5)	(6)	(7)
Tamiang Hulu	-	-	-
Bandar Pusaka	-	-	-
Kejuruan Muda	-	-	-
Tenggulun	-	-	-
Rantau	-	-	-
Kota Kualasimpang	-	-	-
Seruway	-	-	-
Bendahara	-	-	-
Banda Mulia	-	-	-
Karang Baru	-	-	-
Sekerak	-	-	-
Manyak Payed	-	-	5
Aceh Tamiang	0	0	5

Continued/Bersambung

Lanjutan Tabel/*Continued Table* 4.3.3

Kecamatan <i>Subdistrict</i>	Tanah Longsor/ <i>Landslide</i>		
	2019	2020	2021
(1)	(8)	(9)	(10)
Tamiang Hulu	–	–	–
Bandar Pusaka	1	1	–
Kejuruan Muda	–	1	3
Tenggulun	–	–	–
Rantau	–	–	–
Kota Kualasimpang	–	1	–
Seruway	–	–	–
Bendahara	–	–	–
Banda Mulia	–	–	–
Karang Baru	–	–	–
Sekerak	–	–	–
Manyak Payed	–	–	–
Aceh Tamiang	1	3	3

Catatan/*Note*: Data tahun 2022 tidak tersedia karena Pendataan Potensi Desa tidak dilakukan / *Data 2022 is not available because the Village Potential Data Collection was not carried out*

Desa pada tabel ini termasuk Unit Permukiman Transmigrasi (UPT) yang masih dibina oleh kementerian terkait dan nagari di Provinsi Sumatera Barat/*Villages in this table are included in Transmigration Settlement Unit which is still fostered by the relevant ministries and the nagari in the Province of Sumatera Barat*

² Kejadian dalam setahun sebelum tahun pencacahan/*Occurrence in the last one year before the enumeration year*

Sumber/*Source*: BPS, Pendataan Potensi Desa (Podes)/*BPS-Statistics Indonesia, Village Potential Data Collecting*

Tabel
Table 4.3.4**Jumlah Bencana Kebakaran Menurut Kecamatan di
Kabupaten Aceh Tamiang, 2022**
Number Of Fire Disaster by Subdistricts in Aceh Tamiang Regency, 2022

Kecamatan Subdistrict	Korban Jiwa	Kerusakan Akibat Bencana			
		Rumah (Unit)	Pusat Pendidikan	Bengkel, kios, DII	Lahan
(1)	(2)	(3)	(4)	(5)	(6)
Tamiang Hulu	-	-	-	-	-
Bandar Pusaka	-	-	-	-	-
Kejuruhan Muda	-	1	-	1	-
Tenggulun	-	-	-	-	-
Rantau	-	6	-	1	-
Kota Kualasimpang	-	6	-	3	-
Seruway	-	2	-	-	-
Bendahara	-	3	-	2	-
Banda Mulia	-	-	-	-	-
Karang Baru	-	9	-	3	-
Sekerak	-	-	-	-	-
Manyak Payed	-	-	-	1	-
Aceh Tamiang	0	27	0	11	0

Catatan/Note:

Sumber/Source: Badan Penanggulangan Bencana Daerah Kab.Aceh Tamiang/Aceh Tamiang District Disaster Management Agency

Tabel
Table 4.3.5**Jumlah Bencana Banjir Menurut Kecamatan di Kabupaten Aceh Tamiang, 2022**
Number Of Floods Disaster by Subdistricts in Aceh Tamiang Regency, 2022

Kecamatan Subdistrict	Korban Jiwa Pengungsi (KK)	Kerusakan Akibat Bencana			
		Rumah/House (Unit)	Jalan/Road (Km)	Tanggul (M)	Kebun/Sawah (Ha)
(1)	(2)	(3)	(4)	(5)	(6)
Tamiang Hulu	45	0	0	0	0
Bandar Pusaka	0	19	1,90	0	43
Kejuruhan Muda	2 455	783	42,82	0	262,2
Tenggulun	761	177	15,15	0	94
Rantau	16 026	1 752	34,24	5 050	440
Kota Kualasimpang	1 997	580	1,86	0	2
Seruway	406	14	19,55	19 500	181
Bendahara	1 637	1 538	57,53	19 870	4 013,5
Banda Mulia	8000	316	0	0	0
Karang Baru	2 386	1 163	29,50	0	951,3
Sekerak	252	41	4,50	0	32,2
Manyak Payed	790	0	0	0	0
Aceh Tamiang	27 555	6 383	207,06	44 420	6 019,2

Catatan/Note:

Sumber/Source: Badan Penanggulangan Bencana Daerah Kab.Aceh Tamiang/Aceh Tamiang District Disaster Management Agency

Tabel 4.3.6 Jumlah Bencana Angin Kencang / Puting Menurut Kecamatan di Kabupaten Aceh Tamiang, 2022
Number Of Tornado Disaster by Subdistricts in Aceh Tamiang Regency, 2022

Kecamatan Subdistrict	Korban Jiwa	Kerusakan Akibat Bencana	
		Rumah/House (Unit)	Kios, dll
(1)	(2)	(3)	(4)
Tamiang Hulu	-	-	-
Bandar Pusaka	-	-	-
Kejuruan Muda	-	-	-
Tenggulun	-	-	-
Rantau	-	-	-
Kota Kualasimpang	-	-	-
Seruway	-	-	-
Bendahara	-	-	-
Banda Mulia	-	-	-
Karang Baru	-	-	-
Sekerak	-	-	-
Manyak Payed	-	-	-
Aceh Tamiang	0	0	0

Catatan/Note:

Sumber/Source: Badan Penanggulangan Bencana Daerah Kab.Aceh Tamiang/Aceh Tamiang District Disaster Management Agency

Tabel
Table 4.3.7**Jumlah Bencana Tanah Longsor Menurut Kecamatan di Kabupaten Aceh Tamiang, 2022**
Number Of Slided Disaster by Subdistricts in Aceh Tamiang Regency, 2022

Kecamatan Subdistrict	Korban Jiwa	Kerusakan Akibat Bencana		
		Rumah/House (Unit)	Kios, dll	Jembatan/Bridge (M)
(1)	(2)	(3)	(4)	(5)
Tamiang Hulu	-	-	-	-
Bandar Pusaka	-	1	-	-
Kejuruan Muda	-	-	-	-
Tenggulun	-	-	-	-
Rantau	-	-	-	-
Kota Kualasimpang	-	-	-	-
Seruway	-	-	-	-
Bendahara	-	-	-	-
Banda Mulia	-	-	-	-
Karang Baru	-	-	-	-
Sekerak	-	-	-	-
Manyak Payed	-	-	-	-
Aceh Tamiang	0	1	0	0

Catatan/Note:

Sumber/Source: Badan Penanggulangan Bencana Daerah Kab.Aceh Tamiang/Aceh Tamiang District Disaster Management Agency

Tabel 4.3.8 Jumlah Desa/Kelurahan Yang Mengalami Bencana Kekeringan Menurut Kecamatan di Kabupaten Aceh Tamiang, 2022
Table *Number of Villages that Had Dryness Disaster² by Subdistrict In Aceh Tamiang Regency, 2022*

Kecamatan Subdistrict	Korban Jiwa
(1)	(2)
Tamiang Hulu	-
Bandar Pusaka	-
Kejuruan Muda	-
Tenggulun	-
Rantau	-
Kota Kualasimpang	-
Seruway	-
Bendahara	-
Banda Mulia	-
Karang Baru	-
Sekerak	-
Manyak Payed	-
Aceh Tamiang	0

Catatan/Note:

Sumber/Source: Badan Penanggulangan Bencana Daerah Kab.Aceh Tamiang/Aceh Tamiang District Disaster Management Agency

Tabel
Table 4.3.9**Jumlah Permohonan Nikah di Kabupaten Aceh Tamiang, 2022****Number of Marriage Application in Aceh Tamiang Regency, 2022**

Bulan Month	Permohonan Nikah Marriage Application	
	Masuk Bulan Ini Accepted this Month	Jumlah Bulan Ini Total this Month
(1)	(2)	(3)
Januari	175	175
Februari	207	382
Maret	248	630
April	15	645
Mei	193	838
Juni	164	1 002
Juli	242	1 244
Agustus	92	1 336
September	151	1 487
Oktober	138	1 625
November	140	1 765
Desember	141	1 906
Aceh Tamiang	1 906	1 906

Catatan/Note: ...

Sumber/Source: Kementerian Agama Kabupaten Aceh Tamiang/ Religion Ministry of Aceh Tamiang Regency

Tabel 4.3.10 **Jumlah Permohonan Rujuk di Kabupaten Aceh Tamiang, 2022**
Table **Number of Reconciliation Application In Aceh Tamiang Regency, 2022**

Bulan Month	Permohonan Rujuk Reconciliation Application			
	Masuk Bulan Ini Accepted this Month	Jumlah Bulan Ini Total this Month	Diputus-kan Decided	Sisa Bulan Ini Remnant this Month
(1)	(2)	(3)	(4)	(5)
Januari	-	-	-	-
Februari	-	-	-	-
Maret	-	-	-	-
April	-	-	-	-
Mei	-	-	-	-
Juni	-	-	-	-
Juli	-	-	-	-
Agustus	-	-	-	-
September	-	-	-	-
Oktober	-	-	-	-
November	-	-	-	-
Desember	-	-	-	-
Aceh Tamiang	0	0	0	0

Catatan/Note: ...

Sumber/Source: Kementerian Agama Kabupaten Aceh Tamiang/ Religion Ministry of Aceh Tamiang Regency

Tabel
Table 4.3.11

Jumlah Permohonan Cerai di Kabupaten Aceh Tamiang, 2022
Number of Divorce Application in Aceh Tamiang Regency, 2022

Bulan Month	Permohonan Cerai Divorce Application				
	Sisa Bulan Lalu Remnant Last Month	Masuk Bulan Ini Accepted this Month	Jumlah Bulan Ini Total this Month	Diputus- kan Decided	Sisa Bulan Ini Remnant this Month
(1)	(2)	(3)	(4)	(5)	(6)
Januari	-	83	83	64	19
Februari	19	74	157	70	23
Maret	23	41	198	57	7
April	7	20	218	27	-
Mei	-	59	277	28	31
Juni	31	65	342	77	19
Juli	19	58	400	45	32
Agustus	32	60	460	81	11
September	11	27	487	38	-
Oktober	-	79	566	69	10
November	10	29	595	26	13
Desember	13	27	622	40	-
Aceh Tamiang	165	622	4405	622	165

Catatan/Note: ...

Sumber/Source: Mahkamah Syar'iyah Kuala Simpang/ Kuala Simpang Moslem Court

Tabel
Table 4.3.12**Faktor-faktor Penyebab Terjadinya Perceraian di
Kabupaten Aceh Tamiang, 2022**
Factors Causing Divorce in Aceh Tamiang Regency, 2022

Bulan Month	Cemburu	Ekonomi	Tidak Tanggung Jawab	Kawin Dibawah Umur	Keterasan Fisik	Dihukum	Cacat Biologis	Gangguan Pihak Ketiga	Tidak Ada Keharmonisan
(1)	(2)	(3)	(4)	(5)	(6)	(7)	(8)	(9)	(10)
Januari	-	-	-	-	-	-	-	-	55
Februari	-	-	1	-	-	3	-	-	54
Maret	-	8	4	-	-	-	-	-	40
April	-	3	2	-	-	-	-	-	21
Mei	-	5	-	-	-	1	-	-	16
Juni	-	4	-	-	-	1	-	-	65
Juli	-	6	-	-	-	2	-	-	32
Agustus	-	4	3	-	13	2	-	-	52
September	-	3	10	-	2	-	-	-	24
Oktober	-	6	11	-	18	3	-	-	15
November	-	-	3	-	3	-	-	-	16
Desember	-	-	1	-	8	-	-	-	36
Aceh Tamiang	-	39	35	-	44	12	-	-	426

Catatan/Note: ...

Sumber/Source: Mahkamah Syar'iyah Kuala Simpang/ Kuala Simpang Moslem Court

Tabel
Table 4.3.13**Jumlah Jemaah Haji yang Diberangkat ke Tanah Suci
Mekah Menurut Kecamatan, 2022**
**Number of Moslems Pilgrims Departed to the Holy Land of
Mecca by Subdistrict, 2022**

Kecamatan Subdistrict	Laki-laki Male	Perempuan Female	Jumlah Total
(1)	(2)	(3)	(4)
Tamiang Hulu	1	0	1
Bandar Pusaka	1	2	3
Kejuruan Muda	1	2	3
Tenggulun	1	1	2
Rantau	0	1	1
Kota Kualasimpang	3	7	10
Seruway	1	3	4
Bendahara	1	4	5
Banda Mulia	2	2	4
Karang Baru	4	6	10
Sekerak	0	0	0
Manyak Payed	2	4	6
Aceh Tamiang	17	32	49

Catatan/Note: ...

Sumber/Source: Kementerian Agama Kabupaten Aceh Tamiang/ Religion Ministry of Aceh Tamiang Regency

Tabel 4.3.14 Jumlah Jamaah Haji Gagal Berangkat Menurut Kecamatan di Kabupaten Aceh Tamiang, 2022
Table 4.3.14 Number of Undepartured Moslems Pilgrims by Subdistrict in Aceh Tamiang Regency, 2022

Kecamatan Subdistrict	Laki-laki Male	Perempuan Female	Jumlah Total
(1)	(2)	(3)	(4)
Tamiang Hulu	2	2	1
Bandar Pusaka	2	5	3
Kejuruhan Muda	3	2	3
Tenggulun	0	0	2
Rantau	2	2	1
Kota Kualasimpang	3	1	10
Seruway	3	5	4
Bendahara	4	6	5
Banda Mulia	3	3	4
Karang Baru	5	4	10
Sekerak	0	0	0
Manyak Payed	2	4	6
Aceh Tamiang	29	34	49

Catatan/Note: ...

Sumber/Source: Kementerian Agama Kabupaten Aceh Tamiang/ Religion Ministry of Aceh Tamiang Regency

Tabel 4.3.15 Jumlah Tanah Waqaf di Kabupaten Aceh Tamiang, 2022
Table Number of Waqaf Lands in Aceh Tamiang Regency, 2022

Kecamatan Subdistrict	Perwaqafan				
	Jumlah Lokasi	Berserti- fikat	BerAiw/ Apaiv	Belum BerAiw/ Apaiv	Luas seluruh nya (m2)
(1)	(2)	(3)	(4)	(5)	(6)
Tamiang Hulu	31	3	28	-	75 078
Bandar Pusaka	40	4	36	-	76 162
Kejuruan Muda	52	36	16	-	86 709
Tenggulun	73	12	61	-	126 827
Rantau	72	47	25	-	100 537
Kota Kualasimpang	38	7	31	-	29 859
Seruway	81	80	1	-	62 350
Bendahara	126	79	47	-	163 344
Banda Mulia	40	40	0	-	59 106
Karang Baru	128	71	57	-	190 803
Sekerak	42	22	20	-	53 163
Manyak Payed	308	207	101	-	2 871 682
Aceh Tamiang	1031	608	423	0	3 895 620

Catatan/Note: ...

Sumber/Source: Kementerian Agama Kabupaten Aceh Tamiang/ Religion Ministry of Aceh Tamiang Regency

Tabel 4.3.16 **Jumlah Penyuluh Agama Islam di Kabupaten Aceh Tamiang, 2022**
Table 4.3.16 **Number of Religion of Islam Educators in Aceh Tamiang Regency, 2022**

Kecamatan Subdistrict	Penyuluh Non PNS			Penyuluh PNS		
	Laki-laki Male	Perempuan Female	Jumlah Total	Laki-laki Male	Perempuan Female	Jumlah Total
(1)	(2)	(3)	(4)	(5)	(6)	(7)
Tamiang Hulu	4	4	8	1	0	1
Bandar Pusaka	3	5	8	2	0	2
Kejuruan Muda	3	5	8	1	1	2
Tenggulun	4	4	8	1	0	1
Rantau	3	5	8	0	1	1
Kota Kualasimpang	2	6	8	0	1	1
Seruway	4	4	8	0	0	0
Bendahara	4	4	8	1	0	1
Banda Mulia	3	5	8	1	0	1
Karang Baru	3	6	9	1	1	2
Sekerak	4	4	8	1	0	1
Manyak Payed	5	4	9	0	1	1
Aceh Tamiang	42	56	98	9	5	14

Catatan/Note: ...

Sumber/Source: Kementerian Agama Kabupaten Aceh Tamiang/ Religion Ministry of Aceh Tamiang Regency

Tabel
Table 4.3.17**Pelanggaran Syari'at Islam Menurut Qanun No.11 tahun 2002 (Tentang Aqidah, Ibadah dan Syi'ar Islam) di Kabupaten Aceh Tamiang, 2022**
Number of Violation Islamic Ordinance by Qanun No.11, 2002 in Aceh Tamiang Regency, 2022

Bulan Month	Syiar/Busana (Qanun No. 11)	Minuman Keras (Qanun No. 12)	Maisir/Judi (Qanun No.13)	Khalwat (Qanun No.14)	Total
(1)	(2)	(3)	(4)	(5)	(6)
Januari / January	-	-	-	-	0
Februari / February	-	-	-	-	0
Maret / March	-	-	-	-	0
April / April	-	-	-	-	0
Mei / Mei	-	-	-	-	0
Juni / June	-	-	-	-	0
Juli / July	-	-	-	-	0
Agustus / August	-	-	-	-	0
September / September	-	-	8	1	9
Oktober / October	-	-	1	-	1
November / November	-	-	1	-	1
Desember / December	-	-	-	-	0
Jumlah/Total	-	-	10	1	11

Catatan/Note: ...

Sumber/Source: Mahkamah Syar'iyah Kuala Simpang/ Kuala Simpang Moslem Court

Tabel 4.3.18 Pelanggaran Syari'at Islam Menurut Qanun No.11 tahun 2002 (Tentang Aqidah, Ibadah dan Syi'ar Islam) di Kabupaten Aceh Tamiang, 2022
Number of Violation Islamic Ordinance by Qanun No.11, 2002 in Aceh Tamiang Regency, 2022

Bulan / Month	Jumlah Kasus / Number of Case	Tindak Lanjut / Further Action		
		Hukum / Law	Adat / Tradition	Pembinaan / Direction
(1)	(2)	(3)	(4)	(5)
Januari / January	4	-	-	4
Februari / February	3	-	-	3
Maret / March	1	-	-	1
April / April	15	-	-	15
Mei / Mei	-	-	-	-
Juni / June	-	-	-	-
Juli / July	12	-	-	12
Agustus / August	1	-	-	1
September / September	1	-	-	1
Oktober / October	10	-	-	10
November / November	-	-	-	-
Desember / December	11	-	-	40
Jumlah/Total	58	0	0	87

Catatan/Note:

Sumber/SOURCE: Satuan Polisi Pamong Praja dan Wilyatul Hisbah / Islamic and Civil Police Service

Tabel 4.3.19
Table

Pelanggaran Syari'at Islam Menurut Qanun No.06 tahun 2015 pasal 15 (Tentang Khamar dan Sejenisnya) di Kabupaten Aceh Tamiang Tahun 2022
Number of Violation Islamic Ordinance by Qanun No.06 Article 15, 2015 in Aceh Tamiang Regency, 2022

Bulan / Month	Jumlah Kasus / Number of Case	Tindak Lanjut / Further Action		
		Hukum / Law	Adat / Tradition	Pembinaan / Direction
(1)	(2)	(3)	(4)	(5)
Januari / January	-	-	-	-
Februari / February	-	-	-	-
Maret / March	1	4	-	-
April / April	-	-	-	-
Mei / Mei	-	-	-	-
Juni / June	-	-	-	-
Juli / July	-	-	-	-
Agustus / August	-	-	-	-
September / September	1	2	-	-
Oktober / October	1	1	-	-
November / November	-	-	-	-
Desember / December	-	-	-	-
Jumlah/Total	3	7	0	0

Catatan/Note:

Sumber/Source: Satuan Polisi Pamong Praja dan Wilyatul Hisbah / Islamic and Civil Police Service

Tabel 4.3.20 Pelanggaran Syari'at Islam Menurut Qanun No.6 tahun 2015 Pasal 18 (Tentang Maisir / Perjudian dan Sejenisnya) di Kabupaten Aceh Tamiang Tahun 2022
Number of Violation Islamic Ordinance by Qanun No.06 Article 18, 2015 in Aceh Tamiang Regency, 2022

Bulan / Month	Jumlah Kasus / Number of Case	Tindak Lanjut / Further Action		
		Hukum / Law	Adat / Tradition	Pembinaan / Direction
(1)	(2)	(3)	(4)	(5)
Januari / January	-	-	-	-
Februari / February	-	-	-	-
Maret / March	1	1	-	-
April / April	-	-	-	-
Mei / Mei	-	-	-	-
Juni / June	-	-	-	-
Juli / July	-	-	-	-
Agustus / August	-	-	-	-
September / September	-	-	-	-
Oktober / October	1	8	-	8
November / November	-	-	-	-
Desember / December	1	2	-	3
Jumlah/Total	3	11	0	11

Catatan/Note:

Sumber/Source: Satuan Polisi Pamong Praja dan Wilyatul Hisbah / Islamic and Civil Police Service

Tabel 4.3.21
Table

Pelanggaran Syari'at Islam Menurut Qanun No.06 tahun 2015 Pasal 23 (Tentang Khalwat Mesum) di Kabupaten Aceh Tamiang, 2022
Number of Violation Islamic Ordinance by Qanun No.06, 2015 Article 23 in Aceh Tamiang Regency, 2022

Bulan / Month	Jumlah Kasus / Number of Case	Tindak Lanjut / Further Action		
		Hukum / Law	Adat / Tradition	Pembinaan / Direction
(1)	(2)	(3)	(4)	(5)
Januari / January	10	-	-	10
Februari / February	2	-	-	2
Maret / March	6	-	-	6
April / April	5	-	-	5
Mei / Mei	-	-	2	-
Juni / June	4	-	-	4
Juli / July	-	-	-	-
Agustus / August	10	-	-	10
September / September	-	-	-	-
Oktober / October	-	-	-	-
November / November	-	-	-	-
Desember / December	2	-	-	2
Jumlah/Total	39	0	2	39

Catatan/Note:

Sumber/Source: Satuan Polisi Pamong Praja dan Wilyatul Hisbah / Islamic and Civil Police Service

Tabel 4.3.22 Pelanggaran Syari'at Islam Menurut Qanun No.06 tahun 2015 Pasal 25 (Tentang Ikhtilath dan Sejenisnya) di Kabupaten Aceh Tamiang, 2022
Number of Violation Islamic Ordinance by Qanun No.06, 2015 Article 25 in Aceh Tamiang Regency, 2022

Bulan / Month	Jumlah Kasus / Number of Case	Tindak Lanjut / Further Action		
		Hukum / Law	Adat / Tradition	Pembinaan / Direction
(1)	(2)	(3)	(4)	(5)
Januari / January	-	-	-	-
Februari / February	-	-	-	-
Maret / March	1	1	-	-
April / April	-	-	-	-
Mei / Mei	-	-	-	-
Juni / June	-	-	-	-
Juli / July	-	-	-	-
Agustus / August	-	-	-	-
September / September	-	-	-	-
Oktober / October	-	-	-	-
November / November	-	-	-	-
Desember / December	-	-	-	-
Jumlah/Total	1	1	0	0

Catatan/Note:

Sumber/Source: Satuan Polisi Pamong Praja dan Wilyatul Hisbah / Islamic and Civil Police Service

Tabel
Table 4.3.23

Pelanggaran Syari'at Islam Menurut Qanun No.06 tahun 2015 Pasal 33 (Tentang Zina dan Sejenisnya) di Kabupaten Aceh Tamiang, 2022
Number of Violation Islamic Ordinance by Qanun No.06, 2015 Article 33 in Aceh Tamiang Regency, 2022

Bulan / Month	Jumlah Kasus / Number of Case	Tindak Lanjut / Further Action		
		Hukum / Law	Adat / Tradition	Pembinaan / Direction
(1)	(2)	(3)	(4)	(5)
Januari / January	-	-	-	-
Februari / February	-	-	-	-
Maret / March	-	-	-	-
April / April	-	-	-	-
Mei / Mei	-	-	-	-
Juni / June	-	-	-	-
Juli / July	-	-	-	-
Agustus / August	-	-	-	-
September / September	-	-	-	-
Oktober / October	1	2	-	-
November / November	-	-	-	-
Desember / December	-	-	-	-
Jumlah/Total	1	2	0	0

Catatan/Note:

Sumber/Source: Satuan Polisi Pamong Praja dan Wilyatul Hisbah / Islamic and Civil Police Service

Tabel 4.3.24 **Jumlah Perkara Pidana di Kejaksaan Negeri Kuala Simpang, 2022**
Table **Number of Criminal Cases in Kuala Simpang Country Judiciaries, 2022**

Bulan / Month	Masuk Bulan ini Accepted this Month	Jumlah Bulan Ini Total This Month	Diputuskan Decided	Sisa Bulan Ini Remnant this Month
(1)	(3)	(4)	(5)	(6)
Januari / January	3	3	0	3
Februari / February	7	10	0	10
Maret / March	2	12	3	9
April / April	13	9	4	18
Mei / Mei	6	24	8	16
Juni / June	12	28	5	23
Juli / July	9	32	6	26
Agustus / August	7	33	0	33
September / September	9	42	12	30
Oktober / October	2	32	4	28
November / November	9	37	11	26
Desember / December	12	38	21	17
Jumlah/Total	91	300	74	239

Catatan/Note:

Sumber/Source: Kejaksaan Negeri Kualasimpang / Kuala Simpang Country Judiciaries

Tabel 4.3.25 **Jumlah Perkara Lalu Lintas di Kejaksaan Negeri Kuala Simpang, 2022**
Table *Number of Traffic Cases in Kuala Simpang Country Judiciaries, 2022*

Bulan / Month	Masuk Bulan ini Accepted this Month	Jumlah Bulan Ini Total This Month	Diputuskan Decided	Sisa Bulan Ini Remnant this Month
(1)	(3)	(4)	(5)	(6)
Januari / January	0	0	0	0
Februari / February	0	0	0	0
Maret / March	0	0	0	0
April / April	0	0	0	0
Mei / Mei	1	1	1	0
Juni / June	0	0	0	0
Juli / July	0	0	0	0
Agustus / August	1	1	1	0
September / September	0	0	0	0
Oktober / October	0	0	0	0
November / November	1	1	1	0
Desember / December	0	0	0	0
Jumlah/Total	2	3	3	0

Catatan/Note:

Sumber/Source: Kejaksaan Negeri Kualasimpang / Kuala Simpang Country Judiciaries

Tabel 4.3.26 **Jumlah Perkara Narkoba di Kejaksaan Negeri Kuala Simpang, 2022**
Table **Number of Drug Cases in Kuala Simpang Country Judiciaries, 2022**

Bulan / Month	Masuk Bulan ini Accepted this Month	Jumlah Bulan Ini Total This Month	Diputuskan Decided	Sisa Bulan Ini Remnant this Month
(1)	(3)	(4)	(5)	(6)
Januari / January	3	3	0	3
Februari / February	20	23	0	23
Maret / March	23	46	4	42
April / April	15	57	2	55
Mei / Mei	9	64	7	57
Juni / June	7	64	10	54
Juli / July	15	69	11	58
Agustus / August	21	79	5	74
September / September	30	104	23	81
Oktober / October	21	102	14	88
November / November	11	99	18	81
Desember / December	5	86	51	35
Jumlah/Total	180	796	145	651

Catatan/Note:

Sumber/Source: Kejaksaan Negeri Kualasimpang / Kuala Simpang Country Judiciaries

Tabel 4.3.27 Jumlah Penyandang Masalah Kesejahteraan Sosial (PMKS) Kabupaten Aceh Tamiang, 2022
Number of Person Problem of Social Prosperity in Aceh Tamiang Regency, 2022

Lapangan Usaha/Industry	Jumlah	Yang Sudah Dibantu	Yang Belum Dibantu ¹
(1)	(2)	(3)	(4)
Fakir Miskin (KK)	-	-	-
Anak Yatim, Piatu dan Yatim Piatu	3780	-	3780
Penyandang Cacat	1884	28	1856
Anak Terlantar	101	4	97
Lanjut Usia Terlantar	1732	5	1727
PPKKN (Perintis Kemerdekaan)	-	-	-
Keluarga Berumah Tidak Layak Huni	-	-	-
Wanita Rawan Sosial Ekonomi	-	-	-
Eks Penyakit Kronis	-	-	-
Korban Tindak Kekerasan	18	-	18
Anak Korban Tindak Kekerasan	10	-	10
Anak Nakal	-	-	-
Anak Balita Terlantar	57	-	57
Masyarakat Tinggal Daerah Rawan Bencana	-	-	-
Korban Bencana dan Musibah Lainnya	41987	41987	-
Korban Penyalahgunaan Narkoba	61	-	61
Eks. Narapidana	192	-	192
Wanita Tuna Susila	4	-	4
Gelandangan dan Pengemis	19	7	12
Masyarakat Terasing dan Komunitas Adat Terpencil	-	-	-
Keluarga Bermasalah Sosial Psikologis	-	-	-
Jumlah/Total	49845	42031	7814

Catatan/Note: ¹ Jumlah data yang belum dibantu tidak tersedia/The amount of data that has not been assisted is not available.

Sumber/Source: Dinas Sosial Kabupaten Aceh Tamiang / Aceh Tamiang Social Office

Tabel 4.3.28 Jumlah Penyandang Masalah Kesejahteraan Sosial (PMKS) Menurut Kecamatan Kabupaten Aceh Tamiang, 2022
Number of Person Problem of Social Prosperity by Sub District in Aceh Tamiang Regency, 2022

Kecamatan Subdistrict	Fakir Miskin	Anak Yatim, Piatu dan Yatim Piatu	Penyandang Cacat
(1)	(2)	(3)	(4)
Tamiang Hulu	-	172	92
Bandar Pusaka	-	235	124
Kejuruhan Muda	-	410	262
Tenggulun	-	179	57
Rantau	-	458	230
Kota Kualasimpang	-	257	127
Seruway	-	372	177
Bendahara	-	348	167
Banda Mulia	-	105	73
Karang Baru	-	645	308
Sekerak	-	80	74
Manyak Payed	-	519	193
Aceh Tamiang	0	3 780	1 884

Continued/Bersambung

Lanjutan Tabel/*Continued Table* 4.3.28

Kecamatan <i>Subdistrict</i>	Anak Terlantar	Lanjut Usia Terlantar	PPKKN (Perintis Kemerdekaan)	Keluarga Berumah Tidak Layak Huni
(1)	(5)	(6)	(7)	(8)
Tamiang Hulu	9	267	-	-
Bandar Pusaka	17	134	-	-
Kejuruan Muda	4	102	-	-
Tenggulun	0	160	-	-
Rantau	3	97	-	-
Kota Kualasimpang	1	88	-	-
Seruway	7	168	-	-
Bendahara	16	148	-	-
Banda Mulia	8	114	-	-
Karang Baru	15	135	-	-
Sekerak	14	25	-	-
Manyak Payed	7	294	-	-
Aceh Tamiang	101	1 732	0	0

Continued/Bersambung

Lanjutan Tabel/*Continued Table* 4.3.28

Kecamatan <i>Subdistrict</i>	Wanita Rawan Sosial Ekonomi	Eks Penyakit Kronis	Korban Tindak Kekerasan	Anak Korban Tindak Kekerasan
(1)	(9)	(10)	(11)	(12)
Tamiang Hulu	-	-	0	0
Bandar Pusaka	-	-	0	0
Kejuruan Muda	-	-	0	0
Tenggulun	-	-	0	0
Rantau	-	-	0	1
Kota Kualasimpang	-	-	1	3
Seruway	-	-	0	0
Bendahara	-	-	1	0
Banda Mulia	-	-	6	1
Karang Baru	-	-	5	1
Sekerak	-	-	5	4
Manyak Payed	-	-	0	0
Aceh Tamiang	0	0	18	10

Continued/*Bersambung*

Lanjutan Tabel/*Continued Table* 4.3.28

Kecamatan <i>Subdistrict</i>	Anak Nakal	Anak Jalanan	Anak Balita Terlantar	Masyarakat Tinggal di Daerah Rawan Bencana
(1)	(13)	(14)	(15)	(16)
Tamiang Hulu	-	-	1	-
Bandar Pusaka	-	-	22	-
Kejuruan Muda	-	-	-	-
Tenggulun	-	-	-	-
Rantau	-	-	1	-
Kota Kualasimpang	-	-	1	-
Seruway	-	-	1	-
Bendahara	-	-	5	-
Banda Mulia	-	-	-	-
Karang Baru	-	-	16	-
Sekerak	-	-	8	-
Manyak Payed	-	-	2	-
Aceh Tamiang	0	0	57	0

Continued/Bersambung

Lanjutan Tabel/*Continued Table* 4.3.28

Kecamatan <i>Subdistrict</i>	Korban Bencana dan Musibah Lainnya	Korban Penyalahgunaan Narkoba	Eks. Narapidana	Wanita Tuna Susila
(1)	(17)	(18)	(19)	(20)
Tamiang Hulu	1 222	0	3	-
Bandar Pusaka	2 066	13	19	-
Kejuruan Muda	7 380	0	8	-
Tenggulun	536	0	0	-
Rantau	6 384	1	15	-
Kota Kualasimpang	1 910	25	26	3
Seruway	6 082	4	11	1
Bendahara	3 654	3	16	-
Banda Mulia	3 632	1	6	-
Karang Baru	4 179	1	44	-
Sekerak	1 536	12	26	-
Manyak Payed	3 406	1	18	-
Aceh Tamiang	41 987	61	192	4

Continued/*Bersambung*

Lanjutan Tabel/*Continued Table* 4.3.28

Kecamatan <i>Subdistrict</i>	Gelandangan dan Pengemis	Masyarakat Terasing dan Komunitas Adat Terpencil	Keluarga Bermasalah Sosial Psikologis
(1)	(21)	(22)	(23)
Tamiang Hulu	-	-	-
Bandar Pusaka	1	-	-
Kejuruan Muda	-	-	-
Tenggulun	-	-	-
Rantau	-	-	-
Kota Kualasimpang	3	-	-
Seruway	-	-	-
Bendahara	-	-	-
Banda Mulia	-	-	-
Karang Baru	1	-	-
Sekerak	1	-	-
Manyak Payed	3	-	-
Aceh Tamiang	9	0	0

Catatan/*Note*:Sumber/*Source*: Dinas Sosial Kabupaten Aceh Tamiang / *Aceh Tamiang Social Office*

Tabel
Table 4.3.29

**Jumlah Organisasi Kemasyarakatan yang Terdaftar di
Kabupaten Aceh Tamiang, 2022**
**Number of Community Organization that As Listed In Aceh
Tamiang Regency, 2022**

Kecamatan Sub District	LSM	ORMAS	OKP	Yayasan	Jumlah
(1)	(2)	(3)	(4)	(5)	(6)
Tamiang Hulu	1	-	-	2	3
Bandar Pusaka	-	-	-	-	-
Kejuruan Muda	3	3	-	4	10
Tenggulun	-	-	-	-	-
Rantau	2	1	1	4	8
Kota Kualasimpang	1	7	2	4	14
Seruway	-	-	-	-	-
Bendahara	4	-	-	-	4
Banda Mulia	-	-	-	-	-
Karang Baru	5	13	4	6	28
Sekerak	-	-	-	-	-
Manyak Payed	1	3	1	-	5
Jumlah / Total	17	27	8	20	72

Catatan/Note:

Sumber: Badan Kesatuan Bangsa dan Politik Kabupaten Aceh Tamiang

Source : Aceh Tamiang National Utility and Politics Boards

Tabel
Table 4.3.30

**Jumlah Organisasi Kemasyarakatan yang Terdaftar di
Kabupaten Aceh Tamiang, 2022**
*Number of Community Organization that As Listed In Aceh
Tamiang Regency, 2022*

Bidang Kekhususan	LEMBAGA				Jumlah
	ORMAS	LSM	OKP	YAYASAN	
(1)	(2)	(3)	(4)	(5)	(6)
Hukum	7	1	-	1	9
Sosial Kemasyarakatan	4	8	-	6	18
Pendidikan	-	-	-	5	5
Sosbud/Politik	-	3	-	-	3
Agama	1	5	-	6	12
Buruh/Pekerja	1	1	-	-	2
Keterampilan/Kerajinan	-	-	-	-	0
Lingkungan Hidup	1	-	-	1	2
Independen	-	-	-	-	0
SDM/ Pemberdayaan Ekonomi	3	1	-	-	4
Kesamaan Profesi	-	8	-	1	9
Bisnis/ Wirausahaan	-	-	-	-	0
Kesenian/ Seni	-	-	-	-	0
Kesamaan Kegiatan	-	-	-	-	0
Kepemudaan	-	8	-	-	8
Jumlah	17	35	0	20	72

Catatan/Note:

Sumber : Badan Kesatuan Bangsa dan Politik Kabupaten Aceh Tamiang

Source : Aceh Tamiang National Utility and Politics Boards

Tabel 4.3.31 **Jumlah Tenaga Da'i Wilayah Perbatasan dan Kecamatan di Kabupaten Aceh Tamiang, 2022**
Table 4.3.31 **Number of Da'i in Border Areas and Districts in Aceh Tamiang Regency, 2022**

Kecamatan Subdistrict	Da'i Perbatasan Da'i in Border Areas	Da'i Kecamatan Da'i in District Areas
(1)	(2)	(3)
Tamiang Hulu	3	3
Bandar Pusaka	4	5
Kejuruan Muda	4	7
Tenggulun	1	7
Rantau	5	1
Kota Kualasimpang	2	-
Seruway	6	4
Bendahara	8	3
Banda Mulia	3	-
Karang Baru	11	-
Sekerak	3	8
Manyak Payed	10	-
Aceh Tamiang	60	38

Catatan/Note:

Sumber : Dinas Syari'at Islam Kabupaten Aceh Tamiang/ Aceh Tamiang Islamic Sharia Service

Tabel
Table 4.3.32**Jumlah Gugatan Perkara Perdata di Pengadilan Negeri
Kualasimpang, 2022**
**Number of Accusation Civil Cases in Kualasimpang Country
Court, 2022**

Bulan	Sisa Bulan Lalu	Masuk Bulan ini	Jumlah Bulan Ini	Diputuskan	Sisa Bulan Ini
(1)	(2)	(3)	(4)	(5)	(6)
Januari	2	1	3	1	2
Februari	2	2	4	1	3
Maret	3	-	3	1	2
April	2	-	2	-	2
Mei	2	1	3	-	3
Juni	3	1	4	1	3
Juli	3	-	3	1	2
Agustus	2	2	4	-	4
September	4	2	6	-	6
Oktober	6	1	7	2	5
November	5	-	5	-	5
Desember	5	-	5	2	2
Aceh Tamiang	39	10	49	9	39

Catatan/Note:

Sumber : Pengadilan Negeri Kualasimpang/ Kualasimpang Country Court

Tabel 4.3.33 **Jumlah Gugatan Sederhana Perkara Perdata di Pengadilan Negeri Kualasimpang, 2022**
Table 4.3.33 **Number of Accusation Civil Cases in Kualasimpang Country Court, 2022**

Bulan	Sisa Bulan Lalu	Masuk Bulan ini	Jumlah Bulan Ini	Diputuskan	Sisa Bulan Ini
(1)	(2)	(3)	(4)	(5)	(6)
Januari	-	-	-	-	-
Februari	-	-	-	-	-
Maret	-	-	-	-	-
April	-	-	-	-	-
Mei	-	-	-	-	-
Juni	-	-	-	-	-
Juli	-	-	-	-	-
Agustus	-	2	2	2	-
September	-	2	2	2	-
Oktober	-	1	1	1	-
November	-	-	-	-	-
Desember	-	-	-	-	-
Aceh Tamiang	0	5	5	5	0

Catatan/Note:

Sumber : Pengadilan Negeri Kualasimpang/ *Kualasimpang Country Court*

Tabel
Table 4.3.34**Jumlah Permohonan Perkara Perdata di Pengadilan
Negeri Kualasimpang, 2022**
Number of Accusation Civil Cases in Kualasimpang Country Court, 2022

Bulan	Sisa Bulan Lalu	Masuk Bulan ini	Jumlah Bulan Ini	Diputuskan	Sisa Bulan Ini
(1)	(2)	(3)	(4)	(5)	(6)
Januari	3	5	8	7	1
Februari	1	8	9	8	1
Maret	1	4	5	5	-
April	-	6	6	6	-
Mei	-	9	9	8	1
Juni	1	13	14	13	1
Juli	1	12	13	13	-
Agustus	-	16	16	10	6
September	6	9	15	15	-
Oktober	-	7	7	7	-
November	-	4	4	2	2
Desember	2	2	4	4	-
Aceh Tamiang	15	95	110	98	12

Catatan/Note:

Sumber : Pengadilan Negeri Kualasimpang/ *Kualasimpang Country Court*

Tabel 4.3.35 Jumlah Permohonan Konsinyasi Perkara Perdata di Pengadilan Negeri Kualasimpang, 2022
Number of Accusation Civil Cases in Kualasimpang Country Court, 2022

Bulan	Sisa Bulan Lalu	Masuk Bulan ini	Jumlah Bulan Ini	Diputuskan	Sisa Bulan Ini
(1)	(2)	(3)	(4)	(5)	(6)
Januari	-	-	-	-	-
Februari	-	-	-	-	-
Maret	-	-	-	-	-
April	-	-	-	-	-
Mei	-	-	-	-	-
Juni	-	-	-	-	-
Juli	-	-	-	-	-
Agustus	-	-	-	-	-
September	-	5	5	-	5
Oktober	5	-	5	5	-
November	-	-	-	-	-
Desember	-	-	-	-	-
Aceh Tamiang	5	5	10	5	5

Catatan/Note:

Sumber : Pengadilan Negeri Kualasimpang/ *Kualasimpang Country Court*

Tabel
Table 4.3.36**Jumlah Perkara Narkotika di Pengadilan Negeri
Kualasimpang, 2022**
Number of Accusation Civil Cases in Kualasimpang Country Court, 2022

Bulan	Sisa Bulan Lalu	Masuk Bulan ini	Jumlah Bulan Ini	Diputuskan	Sisa Bulan Ini
(1)	(2)	(3)	(4)	(5)	(6)
Januari	13	29	42	8	34
Februari	34	8	42	8	34
Maret	34	14	48	28	20
April	20	21	41	17	24
Mei	24	4	28	6	22
Juni	22	19	41	14	27
Juli	27	16	43	14	29
Agustus	29	8	37	16	21
September	21	18	39	19	20
Oktober	20	22	42	8	34
November	34	25	59	20	39
Desember	39	31	70	30	40
Aceh Tamiang	317	215	532	188	344

Catatan/Note:

Sumber : Pengadilan Negeri Kualasimpang/ *Kualasimpang Country Court*

Tabel 4.3.37 Jumlah Perkara Pidana Biasa di Pengadilan Negeri Kualasimpang, 2022
Table *Number of Accusation Civil Cases in Kualasimpang Country Court, 2022*

Bulan	Sisa Bulan Lalu	Masuk Bulan ini	Jumlah Bulan Ini	Diputuskan	Sisa Bulan Ini
(1)	(2)	(3)	(4)	(5)	(6)
Januari	3	14	17	1	16
Februari	16	2	18	4	14
Maret	14	6	20	13	7
April	7	9	16	7	9
Mei	9	7	16	3	13
Juni	13	10	23	6	17
Juli	17	7	24	9	15
Agustus	15	13	28	12	16
September	16	13	29	8	21
Oktober	21	4	25	16	9
November	9	12	21	8	13
Desember	13	4	17	8	9
Aceh Tamiang	153	101	254	95	159

Catatan/Note:

Sumber : Pengadilan Negeri Kualasimpang/ *Kualasimpang Country Court*

Tabel
Table 4.3.38**Jumlah Perkara Pidana Cepat di Pengadilan Negeri
Kualasimpang, 2022**
Number of Accusation Civil Cases in Kualasimpang Country Court, 2022

Bulan	Sisa Bulan Lalu	Masuk Bulan ini	Jumlah Bulan Ini	Diputuskan	Sisa Bulan Ini
(1)	(2)	(3)	(4)	(5)	(6)
Januari	-	9	9	9	-
Februari	-	10	10	10	-
Maret	-	12	12	12	-
April	-	11	11	11	-
Mei	-	6	6	6	-
Juni	-	25	25	25	-
Juli	-	22	22	22	-
Agustus	-	13	13	13	-
September	-	30	30	30	-
Oktober	-	24	24	24	-
November	-	15	15	15	-
Desember	-	18	18	18	-
Aceh Tamiang	0	195	195	195	0

Catatan/Note:

Sumber : Pengadilan Negeri Kualasimpang/ *Kualasimpang Country Court*

Tabel 4.3.39 **Jumlah Perkara Pidana Lalu Lintas di Pengadilan Negeri**
Table 4.3.39 **Kualasimpang, 2022**
Number of Accusation Civil Cases in Kualasimpang Country Court, 2022

Bulan	Sisa Bulan Lalu	Masuk Bulan ini	Jumlah Bulan Ini	Diputuskan	Sisa Bulan Ini
(1)	(2)	(3)	(4)	(5)	(6)
Januari	-	267	267	267	-
Februari	-	420	420	420	-
Maret	-	320	320	320	-
April	-	276	276	276	-
Mei	-	61	61	61	-
Juni	-	342	342	342	-
Juli	-	135	135	135	-
Agustus	-	132	132	132	-
September	-	102	102	102	-
Oktober	-	66	66	66	-
November	-	5	5	5	-
Desember	-	-	-	-	-
Aceh Tamiang	0	2 126	2 126	2 126	0

Catatan/Note:

Sumber : Pengadilan Negeri Kualasimpang/ *Kualasimpang Country Court*

Tabel
Table 4.3.40

**Jumlah Perkara Pidana Anak di Pengadilan Negeri
Kualasimpang, 2022**
Number of Accusation Civil Cases in Kualasimpang Country Court, 2022

Bulan	Sisa Bulan Lalu	Masuk Bulan ini	Jumlah Bulan Ini	Diputuskan	Sisa Bulan Ini
(1)	(2)	(3)	(4)	(5)	(6)
Januari	-	-	-	-	-
Februari	-	-	-	-	-
Maret	-	1	1	1	-
April	-	-	-	-	-
Mei	-	1	1	-	1
Juni	1	-	1	1	-
Juli	-	-	-	-	-
Agustus	-	-	-	-	-
September	-	-	-	-	-
Oktober	-	-	-	-	-
November	-	-	-	-	-
Desember	-	1	1	1	-
Aceh Tamiang	1	3	4	3	1

Catatan/Note:

Sumber : Pengadilan Negeri Kualasimpang/ *Kualasimpang Country Court*

Tabel 4.3.41 **Jumlah Pelanggaran Hukum di Kabupaten Aceh Tamiang, 2022**
Table *Number of Crimes In Aceh Tamiang Regency, 2022*

Bulan	Jenis Pelanggaran Pidana Kind of Criminal Crime	
	CT	CC
(1)	(2)	(3)
Januari	41	32
Februari	33	28
Maret	62	49
April	51	44
Mei	51	37
Juni	31	21
Juli	30	20
Agustus	49	31
September	45	30
Oktober	27	40
November	32	37
Desember	77	33
Aceh Tamiang	529	402

Catatan/Note: CT = Crime Total (Total Kasus Kriminal) / CC = Crime Clear (Total Kasus Selesai)

Sumber : Kantor Polisi Resort Kabupaten Aceh Tamiang / Police Office, Resort Aceh Tamiang

Tabel
Table 4.3.42**Banyaknya Tindakan Kriminalitas per Jenis Kasus di Kabupaten Aceh Tamiang, 2022***Number of Crime by Kind of Cases in Aceh Tamiang Regency, 2022*

Bulan	Pencurian		Penganiayaan		Curanmor		KDRT	
	CT	CC	CT	CC	CT	CC	CT	CC
(1)	(2)	(3)	(4)	(5)	(6)	(7)	(8)	(9)
Januari	31	25	2	1	3	2	0	0
Februari	22	18	1	1	3	2	0	0
Maret	37	30	2	2	0	0	1	1
April	35	30	5	4	1	1	1	1
Mei	36	29	2	1	4	1	0	0
Juni	22	16	1	1	5	2	0	0
Juli	19	11	3	3	1	0	0	0
Agustus	29	16	1	1	4	3	1	0
September	26	17	2	0	2	0	1	0
Oktober	18	25	2	2	1	0	0	0
November	20	29	1	1	1	1	1	1
Desember	63	31	1	1	4	0	3	0
Aceh Tamiang	358	277	23	18	29	12	8	3

Continued/Bersambung

Lanjutan Tabel/Continued Table 4.3.42

Bulan	Pembunuhan		Penggelapan		Pemerasan		Pengrusakan	
	CT	CC	CT	CC	CT	CC	CT	CC
(1)	(2)	(3)	(4)	(5)	(6)	(7)	(8)	(9)
Januari	0	0	1	1	0	0	1	1
Februari	0	0	0	0	0	0	0	0
Maret	0	0	7	4	0	0	1	1
April	0	0	0	0	0	0	1	1
Mei	0	0	6	5	0	0	0	0
Juni	0	0	0	0	0	0	0	0
Juli	1	1	2	2	0	0	0	0
Agustus	0	0	2	1	0	0	2	1
September	0	0	5	5	0	0	1	0
Oktober	0	0	1	1	0	0	0	2
November	0	0	2	1	1	1	1	1
Desember	0	0	2	1	0	0	0	0
Aceh Tamiang	1	1	28	21	1	1	7	7

Continued/Bersambung

Lanjutan Tabel/*Continued Table* 4.3.42

Bulan	Penipuan		Perzinaan		Perjudian		Lain-lain	
	CT	CC	CT	CC	CT	CC	CT	CC
(1)	(2)	(3)	(4)	(5)	(6)	(7)	(8)	(9)
Januari	1	0	1	1	0	0	1	1
Februari	1	1	0	0	0	0	6	6
Maret	1	0	0	0	0	0	13	11
April	1	1	0	0	0	0	7	6
Mei	0	0	0	0	0	0	3	1
Juni	1	1	0	0	0	0	2	1
Juli	0	0	0	0	0	0	4	3
Agustus	0	0	0	0	6	5	4	4
September	0	0	0	0	2	2	6	6
Oktober	1	0	0	0	0	1	4	9
November	0	0	0	0	0	0	5	2
Desember	1	0	0	0	0	0	3	0
Aceh Tamiang	7	3	1	1	8	8	58	50

Catatan/*Note*: CT = Crime Total (Total Kasus Kriminal) / CC = Crime Clear (Total Kasus Selesai)

Sumber : Kantor Polisi Resort Kabupaten Aceh Tamiang / *Police Office, Resort Aceh Tamiang*

Tabel 4.3.43
Table

Perkembangan Tindakan Kriminalitas per Jenis Kasus Menurut Keberadaan Polsek di Kabupaten Aceh Tamiang, 2022

Number of Crime Cases Development in Aceh Tamiang Regency, 2022

Bulan	POLSEK							
	Tamiang Hulu		Kejuruan Muda		Rantau		Kota Kualasimpang	
	CT	CC	CT	CC	CT	CC	CT	CC
(1)	(2)	(3)	(4)	(5)	(6)	(7)	(8)	(9)
Pembakaran	0	0	0	0	0	0	0	0
Kebakaran	0	0	0	0	0	0	0	0
Penculikan	0	0	0	0	0	0	0	0
Penghinaan	0	0	0	0	0	0	0	0
Pembunuhan	0	0	0	0	0	0	0	0
Penganiayaan	0	0	5	3	1	1	1	1
Pencurian	25	20	85	60	3	3	7	2
Pemerasan	0	0	0	0	1	1	0	0
Penggelapan	2	1	7	6	0	0	2	2
Penipuan	0	0	0	0	0	0	0	0
Pengrusakan	0	0	1	1	0	0	0	0
Narkotika	0	0	0	0	0	0	0	0
Perampasan Hak	0	0	0	0	0	0	0	0
Curanmor	4	2	10	2	0	0	1	0
Perbuatan tdk Menyenankan	0	0	0	0	0	0	0	0

Continued/Bersambung

Lanjutan Tabel/*Continued Table* 4.3.43

Bulan	POLSEK									
	Seruway		Bendahara		Karang Baru		Manyak Payed		Jumlah	
	CT	CC	CT	CC	CT	CC	CT	CC	CT	CC
(1)	(2)	(3)	(4)	(5)	(6)	(7)	(8)	(9)	(10)	(11)
Pembakaran	0	0	0	0	0	0	0	0	0	0
Kebakaran	0	0	0	0	0	0	0	0	0	0
Penculikan	0	0	0	0	0	0	0	0	0	0
Penghinaan	0	0	0	0	1	1	0	0	2	1
Pembunuhan	0	0	0	0	0	0	0	0	0	0
Penganiayaan	0	0	2	2	7	6	0	0	29	13
Pencurian	17	14	47	30	147	140	0	0	600	269
Pemerasan	0	0	0	0	0	0	0	0	2	1
Penggelapan	1	1	1	0	8	6	0	0	37	16
Penipuan	1	0	0	0	0	0	0	0	1	0
Pengrusakan	1	1	0	0	1	1	0	0	6	3
Narkotika	0	0	0	0	0	0	0	0	0	0
Perampasan Hak	0	0	0	0	0	0	0	0	0	0
Curanmor	1	0	2	1	4	3	0	0	30	8
Perbuatan tdk Menyenankan	0	0	0	0	0	0	0	0	0	0

Continued/Bersambung

Lanjutan Tabel/Continued Table 4.3.43

Bulan	POLSEK							
	Tamiang Hulu		Kejuruan Muda		Rantau		Kota Kualasimpang	
	CT	CC	CT	CC	CT	CC	CT	CC
(1)	(2)	(3)	(4)	(5)	(6)	(7)	(8)	(9)
Melarikan Wanita	0	0	0	0	1	1	0	0
KDRT	0	0	0	0	0	0	0	0
Makar	0	0	0	0	0	0	1	0
Temu Mayat	0	0	0	0	0	0	0	0
Senpi	0	0	0	0	0	0	0	0
Perbuatan Cabul	0	0	0	0	0	0	0	0
Perjudian	0	0	0	0	1	1	0	0
Penadahan	0	0	0	0	0	0	0	0
Pemalsuan Surat	0	0	0	0	0	0	0	0
Pemeriksaan	0	0	0	0	1	1	0	0
Perzinaan	0	0	0	0	0	0	0	0
Serobot Tanah / Agraria	0	0	0	0	0	0	0	0
Uang Palsu	0	0	0	0	0	0	0	0
Lain-lain	0	0	0	0	3	3	1	1

Continued/Bersambung

Lanjutan Tabel/*Continued Table* 4.3.43

Bulan	POLSEK									
	Seruway		Bendahara		Karang Baru		Manyak Payed		Jumlah	
	CT	CC	CT	CC	CT	CC	CT	CC	CT	CC
(1)	(2)	(3)	(4)	(5)	(6)	(7)	(8)	(9)	(10)	(11)
Melarikan Wanita	0	0	0	0	0	0	0	0	2	1
KDRT	0	0	0	0	0	0	0	0	0	0
Makar	0	0	0	0	0	0	0	0	1	0
Temu Mayat	0	0	0	0	0	0	0	0	0	0
Senpi	0	0	0	0	0	0	0	0	0	0
Perbuatan Cabul	0	0	0	0	0	0	0	0	0	0
Perjudian	1	1	0	0	1	1	0	0	6	3
Penadahan	0	0	0	0	0	0	0	0	0	0
Pemalsuan Surat	0	0	0	0	0	0	0	0	0	0
Pemerksaan	0	0	0	0	1	1	0	0	4	2
Perzinaan	0	0	0	0	1	1	0	0	2	1
Serobot Tanah / Agraria	0	0	0	0	0	0	0	0	0	0
Uang Palsu	0	0	0	0	0	0	0	0	0	0
Lain-lain	1	0	0	0	2	2	0	0	13	6
Jumlah	23	17	52	33	173	162	0	0	735	324

Catatan/Note: CT = Crime Total (Total Kasus Kriminal) / CC = Crime Clear (Total Kasus Selesai)

Sumber : Kantor Polisi Resort Kabupaten Aceh Tamiang / *Police Office, Resort Aceh Tamiang*

Tabel 4.3.44 Perkembangan Tindakan Kriminalitas per Jenis Kasus di Kabupaten Aceh Tamiang, 2022
Number of Crime Cases Development in Aceh Tamiang Regency, 2022

Bulan	2020		2021		2022	
	CT	CC	CT	CC	CT	CC
(1)	(2)	(3)	(4)	(5)	(6)	(7)
Pembakaran	2	2	1	0	0	0
Kebakaran	2	2	0	0	0	0
Penculikan	0	0	0	0	0	0
Penghinaan	1	1	0	0	1	1
Pembunuhan	1	1	0	0	1	1
Penganiayaan	38	34	23	15	23	18
Pencurian	127	111	208	170	358	281
Pemerasan	1	0	0	0	1	1
Penggelapan	24	18	30	19	28	21
Penipuan	18	15	14	9	7	3
Pengrusakan	3	1	8	4	7	7
Narkotika	95	95	90	90	0	0
Perampasan Hak	0	0	0	0	0	0
Curanmor	28	12	0	0	29	12
Perbuatan tdk Menyenankan	0	0	28	14	0	0

Continued/Bersambung

Lanjutan Tabel/*Continued Table 4.3.44*

Bulan	2020		2021		2022	
	CT	CC	CT	CC	CT	CC
(1)	(2)	(3)	(4)	(5)	(6)	(7)
Melarikan Wanita	0	0	1	1	0	0
KDRT	18	18	0	0	8	3
Makar	0	0	5	4	0	0
Temu Mayat	0	0	0	0	0	0
Senpi	0	0	0	0	0	0
Perbuatan Cabul	0	0	2	2	4	4
Perjudian	7	7	7	7	8	8
Penadahan	8	8	0	0	0	0
Pemalsuan Surat	1	1	0	0	2	0
Pemeriksaan	3	2	2	0	1	1
Perzinaan	2	2	0	0	1	1
Serobot Tanah / Agraria	0	0	1	0	0	0
Uang Palsu	0	0	0	0	1	1
Lain-lain	49	43	28	18	48	39
Jumlah	428	373	448	353	528	402

Catatan/Note: CT = Crime Total (Total Kasus Kriminal) / CC = Crime Clear (Total Kasus Selesai)

Sumber : Kantor Polisi Resort Kabupaten Aceh Tamiang / Police Office, Resort Aceh Tamiang

Tabel 4.3.45 **Jumlah Tindak Pidana Menurut Kepolisian Sektor di Kabupaten Aceh Tamiang, 2022**
Table *Number of Reported Criminal Cases by Subdistrict Police Office in Aceh Tamiang Regency, 2022*

Bulan	2022	
	CT	CC
(1)	(2)	(3)
Tamiang Hulu	32	24
Kejuruhan Muda	112	75
Rantau	11	11
Kota Kuala Simpang	12	6
Seuruway	23	17
Bendahara	52	33
Karang Baru	172	161
Jumlah	414	327

Catatan/Note: CT = Crime Total (Total Kasus Kriminal) / CC = Crime Clear (Total Kasus Selesai)

Sumber : Kantor Polisi Resort Kabupaten Aceh Tamiang / Police Office, Resort Aceh Tamiang

Tabel
Table 4.3.46

**Jumlah Narapidana di Lembaga Pemasyarakatan Kelas IIB
Kuala Simpang menurut Bulan, 2022**
*Number of Prisoner in Kuala Simpang Prison Office Class II B
by Month , 2022*

Bulan	Masuk Bulan Ini	Jumlah Bulan Ini	Dibebaskan Bulan Ini	Sisa Bulan Ini
(1)	(2)	(3)	(4)	(5)
Januari	22	485	43	442
Februari	28	443	16	455
Maret	29	455	21	463
April	27	462	20	469
Mei	18	469	13	474
Juni	45	474	13	506
Juli	20	506	46	480
Agustus	42	481	18	505
September	34	507	22	519
Oktober	33	527	24	536
November	26	536	32	530
Desember	14	535	25	524
Aceh Tamiang	338	5 880	293	5 903

Catatan/Note: -

Sumber : Lembaga Pemasyarakatan Kelas IIB Kualasimpang / Aceh Tamiang Prison Office

Tabel 4.3.47 Jumlah Narapidana di Lembaga Pemasyarakatan Kelas IIB Kuala Simpang Menurut Kasus, 2022
Number of Prisoner in Kuala Simpang Prison Office Class II B by Cases, 2022

Bulan	Pidana	Perdata	Narkoba	Lalu Lintas	Jumlah
(1)	(2)	(3)	(4)	(5)	(6)
Januari	146	0	296	1	442
Februari	148	0	307	1	455
Maret	151	0	312	1	463
April	152	0	317	1	469
Mei	154	0	320	1	474
Juni	160	0	346	1	506
Juli	149	0	331	1	480
Agustus	154	0	351	1	505
September	157	0	362	1	519
Oktober	163	0	373	1	536
November	161	0	369	1	530
Desember	159	0	365	1	524
Aceh Tamiang	1 854	0	4 049	12	5 903

Catatan/Note: -

Sumber : Lembaga Pemasyarakatan Kelas IIB Kualasimpang / Aceh Tamiang Prison Office

4.4 KEMISKINAN POVERTY

Tabel 4.4.1 Garis Kemiskinan, Jumlah, dan Persentase Penduduk Miskin di Kabupaten Aceh Tamiang, 2014–2022
Poverty Line, Number, and Percentage of Poor People in Aceh Tamiang Regency, 2014–2022

Tahun Year	Garis Kemiskinan (rupiah/kapita/bulan) Poverty Line (rupiah/capita/month)	Jumlah Penduduk Miskin (ribu) Number of Poor People (thousand)	Persentase Penduduk Miskin Percentage of Poor People
(1)	(2)	(3)	(4)
2014	336 767	39,9	14,58
2015	343 246	40,38	14,57
2016	368 691	40,88	14,51
2017	389 459	42,01	14,69
2018	420 841	41,209	14,21
2019	437 991	39,35	13,38
2020	459 387	38,93	13,08
2021	479 801	40,03	13,34
2022	508 599	38,25	12,61

Catatan/Note: ...

Sumber/Source: .BPS, Survei Sosial Ekonomi Nasional Maret/BPS-Statistics Indonesia, March National Socioeconomic Survey

Tabel 4.4.2 Indeks Kedalaman Kemiskinan dan Indeks Keparahan Kemiskinan di Kabupaten Aceh Tamiang, 2014–2022
Table 4.4.2 *Poverty Gap Index and Poverty Severity Index in Aceh Tamiang Regency, 2014–2022*

Tahun Year	Indeks Kedalaman Kemiskinan Poverty Gap Index	Indeks Keparahan Kemiskinan Poverty Severity Index
(1)	(2)	(3)
2014 ¹	**	**
2015	1,88	0,44
2016	2,25	0,45
2017	2,26	0,57
2018	1,54	0,31
2019	1,65	0,37
2020	1,61	0,28
2021	1,67	0,35
2022	1,80	0,39

Catatan/Note: ¹ Data tidak tersedia/Data is not available

Sumber/Source: .BPS, Survei Sosial Ekonomi Nasional Maret/BPS-Statistics Indonesia, March National Socioeconomic Survey

05

**PERTANIAN, KEHUTANAN, PETERNAKAN,
DAN PERIKANAN
AGRICULTURE, FORESTRY, LIVESTOCK,
AND FISHERY**

**KONTRIBUSI TERBESAR EKONOMI
ACEH TAMIANG BERADA PADA
SEKTOR LAPANGAN USAHA
PERTANIAN, KEHUTANAN, DAN
PERIKANAN**

**JUMLAH PRODUKSI
ACEH TAMIANG**

**KELAPA SAWIT
275.918,70 TON**

**PADI
102.524,00 TON**

**IKAN
14.796,71 TON**



PENJELASAN TEKNIS

1. Lahan sawah adalah lahan pertanian yang berpetak-petak dan dibatasi oleh pematang (galengan), saluran untuk menahan/ menyalurkan air, yang biasanya ditanami padi sawah tanpa memandang dari mana diperoleh atau status lahan tersebut. Lahan yang dimaksud termasuk lahan yang terdaftar di Pajak Bumi Bangunan, luran Pembangunan Daerah, lahan bengkok, lahan serobotan, lahan rawa yang ditanami padi dan lahan bekas tanaman tahunan yang telah dijadikan sawah, baik yang ditanami padi, palawija atau tanaman semusim lainnya.
2. Data pokok tanaman pangan yang dikumpulkan adalah luas panen dan produktivitas (hasil per hektar). Produksi tanaman pangan merupakan hasil perkalian antara luas panen dengan produktivitas. Pengumpulan data luas panen dilakukan setiap bulan dengan pendekatan area kecamatan di seluruh wilayah Indonesia. Pengumpulan data produktivitas dilakukan melalui pengukuran langsung pada plot ubinan berukuran $2\frac{1}{2}$ m x $2\frac{1}{2}$ m. Pengumpulan data produktivitas dilakukan setiap subround (empat bulanan) pada waktu panen petani.

TECHNICAL NOTES

1. *Wetland is agricultural land that separated by small dykes to resist water, where the main crop is usually wetland paddy without considering where it is got from or the status of the land. It includes the land that is registered at land income tax office, regional development contribution, 'bengkok' land, illegal ownership, swamps for rice cultivation, and annual crop land mark that has been used as rice field, which are both planted with paddy, secondary crops or the other seasonal crops.*
2. *The main food crops data collected consists of harvested area and productivity (yield per hectare). Food crops production is generated by harvested area multiplied by productivity. The harvested area data is collected every month using sub district area approach in all sub district in Indonesia. The productivity data collection is conducted by a direct measurement in $2\frac{1}{2}$ m x $2\frac{1}{2}$ m crop cutting plot. The productivity measurement is conducted in every subround (four monthly) at the time when farmers are harvesting their crops.*

3. Data produksi padi dan palawija yang disajikan adalah dalam kualitas: gabah kering giling (padi), pipilan kering (jagung), biji kering (kedelai dan kacang tanah), dan umbi basah (ubi kayu dan ubi jalar).
 4. Tanaman sayuran semusim adalah tanaman sumber vitamin, garam mineral dan lain-lain yang dikonsumsi dari bagian tanaman yang berupa daun, bunga, buah, dan umbinya, yang berumur kurang dari satu tahun.
 5. Tanaman buah-buahan semusim adalah tanaman sumber vitamin, garam mineral, dan lain-lain yang dikonsumsi dari bagian tanaman yang berupa buah, berumur kurang dari satu tahun, tidak berbentuk pohon/rumpun tetapi menjalar dan berbatang lunak.
 6. Tanaman buah-buahan tahunan adalah tanaman sumber vitamin, garam mineral, dan lain-lain yang dikonsumsi dari bagian tanaman yang berupa buah dan merupakan tanaman tahunan.
 7. Tanaman sayuran tahunan adalah tanaman sumber vitamin, garam mineral, dan lain-lain yang dikonsumsi dari bagian tanaman yang berupa daun dan atau buah yang berumur lebih dari satu tahun.
3. *Production of paddy and secondary crops data are presented in the form of: dry unhusked rice (paddy), dry loose maize (maize), dry shells crops (soybeans and peanuts), and fresh roots (cassava and sweet potatoes).*
 4. *Seasonal vegetable plants are plants which are the sources of vitamin, mineral salt, etc, consumed from the part of the plant in the form of leaf, flower, fruit, and root with the age of less than one year.*
 5. *Seasonal fruit plants are plants which are the sources of vitamin, mineral salt, etc, consumed from the part of the plant in the form of fruits. These plants are creeps with the age of less than one year.*
 6. *Annual fruit plants are plants which are the sources of vitamin, contained mineral salt, etc, consumed from the part of plant in the form of fruit and more than one year of age.*
 7. *Annual vegetable plants are plants which are the sources of vitamin, contained mineral salt, etc, consumed from the part of the plant in the form of vegetable and more than one year of age.*

8. Tanaman biofarmaka adalah tanaman yang bermanfaat untuk obat-obatan, kosmetik, dan kesehatan yang dikonsumsi atau digunakan dari bagian-bagian tanaman seperti daun, batang, buah, umbi (rimpang) ataupun akar.
9. Tanaman hias adalah tanaman yang mempunyai nilai keindahan baik bentuk, warna daun, tajuk maupun bunganya, sering digunakan untuk penghias pekarangan dan lain sebagainya.
10. Luas panen tanaman hortikultura adalah luas tanaman sayuran, buah-buahan, biofarmaka, dan tanaman hias yang diambil hasilnya/dipanen pada periode pelaporan.
11. Luas panen untuk tanaman sayuran adalah luas tanaman yang dipanen sekaligus/habis/dibongkar dan luas tanaman yang dipanen berkali-kali (lebih dari satu kali)/belum habis.
12. Tanaman yang dipanen sekaligus/habis/dibongkar adalah tanaman yang sehabis panen langsung dibongkar/dicabut, terdiri dari bawang merah, bawang putih, bawang daun, kentang, kol/kubis, kembang kol, petsai/sawi, wortel, lobak, dan kacang merah.
8. *Medicinal plants are plants which are useful for medicine. It is consumed from part of the plant such as leaf, flower, fruit, tuber, and root.*
9. *Ornamental plants are plants which have a beauty value, either in shape, colour of leaf or crown of flower, and they are often used as a yard decorator.*
10. *Harvested area of horticulture is area which vegetable, fruit, medicinal and ornamental plant of crop harvested during the period of report.*
11. *Harvested area of vegetables is area of entirely plant harvested/ demolished and plant harvested several times/undemolished.*
12. *Entirely plants harvested/ demolished are plants usually harvested once and demolished to be substituted by other plants, consisting of: shallots, garlic, leeks, potato, cabbage, cauli flower, mustard green, carrots, chinese radish, and red kidney beans.*

13. Tanaman yang dipanen berkali-kali (lebih dari satu kali)/belum habis adalah tanaman yang pemanenannya lebih dari satu kali dan biasanya dibongkar apabila panen terakhir sudah tidak memadai lagi, terdiri dari: kacang panjang, cabe besar, cabe rawit, jamur, tomat, terung, buncis, ketimun, labu siam, kangkung, bayam, melon, semangka, dan blewah.
14. Produksi hortikultura adalah hasil menurut bentuk produk dari setiap tanaman sayuran, buah-buahan, biofarmaka, dan tanaman hias yang diambil berdasarkan luas yang dipanen/tanaman yang menghasilkan pada bulan/triwulan laporan.
15. Penghitungan luas tanaman perkebunan besar adalah pada keadaan akhir tahun dan tidak termasuk yang luasnya kurang dari 5 hektar.
16. Bentuk produksi perkebunan adalah; karet kering (karet), daun kering (teh dan tembakau), biji kering (kopi dan coklat), kulit kering (kayu manis dan kina), serat kering (rami), bunga kering (cengkeh), *refined sugar* (tebu dari perkebunan besar), gula mangkok (tebu dari perkebunan rakyat), *ekivalen kopra* (kopra), biji dan bunga (pala) serta minyak daun (sereh).
13. *Plants harvested several times/undemolished are plants usually harvested more than once and demolished in the case that the last harvest was economically not profitable. They consist of : yard long beans, chili, small chili, mushroom, tomatoes, egg plant, frech beans, cucumber, pumpkin/chajota, swamp cabbage, spinach, melon, watermelon, and blewah.*
14. *Data on estates are collected by the BPS every month on complete basis through a mailing system. Data on coconut, clove, and kapok, as well as on smallholder plantation, are acquired from the Directorate General of Estates.*
15. *Planted areas of estates refer to condition at the end of the year, and exclude areas less than 5 hectares.*
16. *Production of estates crops are follows: dry rubber (rubber); dry leaves (tea and tobacco); dry beans (cofee and cocoa); dry bark (cassiavera and cinchona); dry fibre (rosella); dry flowers/buds (cloves); refined sugar (sugar cane from estate); cup sugar (sugar cane from smallholders); copra (copra); seeds and buds (nutmeg); and leaf oil (citronella).*

ULASAN

Sektor andalan Kabupaten Aceh Tamiang adalah sektor usaha pertanian. Hal ini dapat terlihat dalam penghitungan PDRB Aceh Tamiang tahun 2022, kontribusi terbesar ekonomi Aceh Tamiang berada pada sektor lapangan usaha pertanian, kehutanan, dan perikanan.

Kelapa sawit merupakan komoditi unggulan di Kabupaten Aceh Tamiang. Tahun 2022, jumlah produksi kelapa sawit mencapai 275.918,7 ton, dengan produktivitas sebanyak 14,7 ton/ha. Areal tanam kelapa sawit seluas 22.794 ha. Kecamatan dengan areal tanam kelapa sawit terluas adalah Tamiang Hulu yaitu 5.167 ha.

Aceh Tamiang juga menghasilkan produksi perikanan laut berupa ikan, udang, binatang berkulit keras seperti kepiting dan rajungan, dan binatang berkulit lunak seperti cumi-cumi dan sotong. Pada tahun 2022, produksi ikan hasil perikanan laut mencapai 7.879,96 ton dan produksi udang mencapai 723,67 ton. Kawasan penyumbang hasil tangkapan laut di Kabupaten Aceh Tamiang hanya ada empat kecamatan yaitu Seruway, Bendahara, Banda Mulia, dan Banyak Payed.

Pada tahun 2022, jumlah sapi di Aceh Tamiang sebanyak 46.735 ekor. Jumlah ini menurun sebanyak 5,46 persen dibandingkan tahun 2021. Selain itu, populasi ternak kerbau, kambing, dan domba masing-masing sebanyak 195 ekor, 43.136 ekor, dan 18.577 ekor.

DESCRIPTION

The mainstay sector of Aceh Tamiang Regency is the agricultural business sector. This can be seen in the calculation of PDRB Aceh Tamiang in 2022, the largest contribution of Aceh Tamiang's economy is in the agricultural, forestry, and fisheries business sectors.

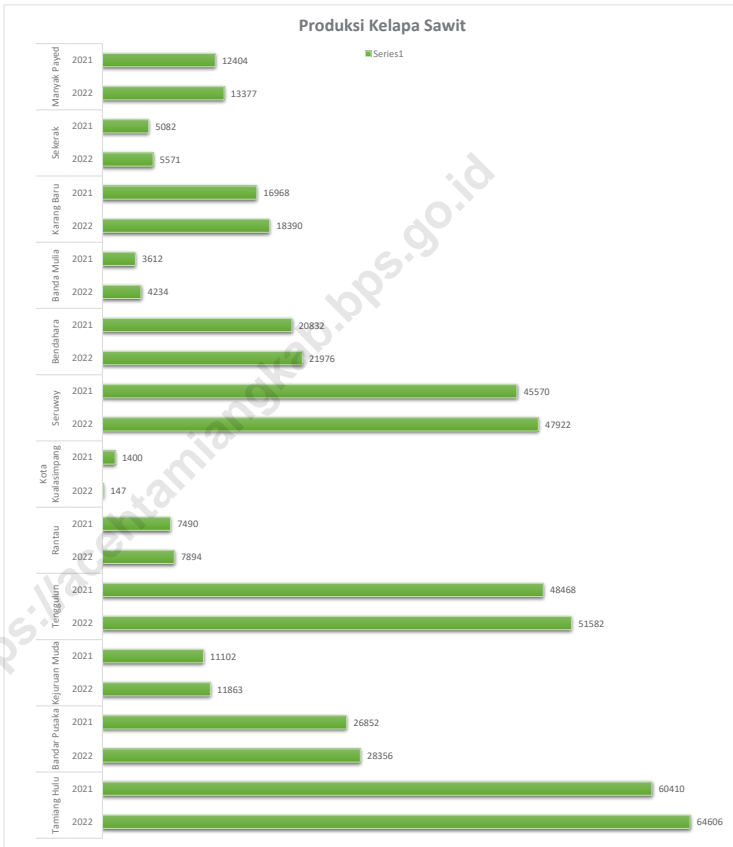
Oil palm is a leading commodity in Aceh Tamiang Regency. In 2022, the total production of palm oil will reach 275,918,7 tons, with a productivity of 14,7 tons / ha. The planted area for oil palm is 22,794 ha. The district with the largest area of oil palm planted is Tamiang Hulu, which is 5,167 ha.

Aceh Tamiang also produces marine fishery products in the form of fish, shrimp, hard-skinned animals such as crabs and small crabs, and soft-skinned animals such as squid and cuttlefish. In 2022, fish production from marine fisheries will reach 7,879.96 tons and shrimp production will reach 723.67 tons. There are only four districts that contribute to sea catches in Aceh Tamiang Regency, namely Seruway, Bendahara, Banda Mulia, and Banyak Payed.

In 2022, the number of cows in Aceh Tamiang was 46,735 heads. This number decreased by 5.46 percent compared to 2021. In addition, the population of buffalo, goats, and sheep were 195 heads, 43,136 heads, and 18,577 heads, respectively.

Gambar
Figures 5.1

Produksi Kelapa Sawit Menurut Kecamatan di Kabupaten Aceh Tamiang (kuintal), 2021 dan 2022
Production of Palm Tree by Subdistrict in Aceh Tamiang Regency (quintal), 2021 and 2022

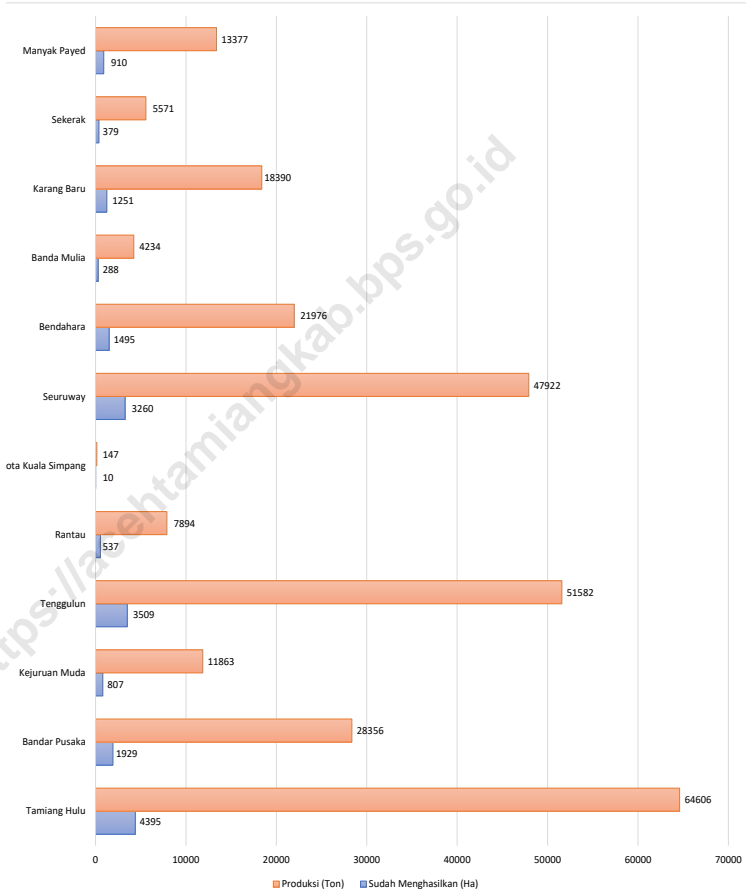


Sumber/Source : Dinas Pertanian, Perkebunan dan Peternakan Kabupaten Aceh Tamiang/ Aceh Tamiang Agriculture, Plantation and Animal Husbandry Office

Gambar 5.2
Figures

Jumlah Produksi Kelapa Sawit di Kabupaten Aceh Tamiang Menurut Kecamatan, 2022

Number of Palm Tree Production in Aceh Tamiang Regency By Sub District, 2022



Sumber/Source : Dinas Pertanian, Perkebunan dan Peternakan Kabupaten Aceh Tamiang/ Aceh Tamiang Agriculture, Plantation and Animal Husbandry Office

5.1 HORTIKULTURA
HORTICULTURE

Tabel 5.1.1 Luas Panen Tanaman Sayuran Menurut Kecamatan dan Jenis Tanaman di Kabupaten Aceh Tamiang (ha), 2022
Production of Vegetables by Subdistrict and Kind of Plant in Aceh Tamiang Regency (ha), 2022

Kecamatan Subdistrict	Bawang Daun Scallion	Bawang Merah Shallots	Bawang Putih Garlic
	2022	2022	2022
(1)	(2)	(3)	(4)
Tamiang Hulu	-	-	-
Bandar Pusaka	-	2	-
Kejuruan Muda	-	-	-
Tenggulun	-	-	-
Rantau	-	1	-
Kota Kualasimpang	-	-	-
Seruway	-	1	-
Bendahara	-	-	-
Banda Mulia	-	-	-
Karang Baru	-	3	-
Sekerak	-	-	-
Manyak Payed	-	-	-
Aceh Tamiang	-	7	-

Continued/Bersambung

Lanjutan Tabel/*Continued Table* 5.1.1

Kecamatan Subdistrict	Bayam Spinach	Buncis String	Cabai Rawit Chili
	2022	2022	2022
(1)	(5)	(6)	(7)
Tamiang Hulu	-	-	-
Bandar Pusaka	23	-	21
Kejuruan Muda	-	-	-
Tenggulun	-	-	2
Rantau	11	-	1
Kota Kualasimpang	5	-	1
Seruway	-	-	-
Bendahara	4	-	1
Banda Mulia	12	-	-
Karang Baru	9	-	-
Sekerak	7	-	1
Manyak Payed	12	-	-
Aceh Tamiang	83	-	27

Continued/Bersambung

Lanjutan Tabel/*Continued Table* 5.1.1

Kecamatan Subdistrict	Kacang Panjang Long Beans	Kangkung Water Spinach	Kembang Kol Cauliflower
	2022	2022	2022
(1)	(8)	(9)	(10)
Tamiang Hulu	3	6	-
Bandar Pusaka	25	28	-
Kejuruan Muda	4	3	-
Tenggulun	-	-	-
Rantau	-	11	-
Kota Kualasimpang	2	4	-
Seruway	2	-	-
Bendahara	7	5	-
Banda Mulia	1	12	-
Karang Baru	1	9	-
Sekerak	2	7	-
Manyak Payed	-	12	-
Aceh Tamiang	47	97	-

Continued/Bersambung

Lanjutan Tabel/*Continued Table* 5.1.1

Kecamatan Subdistrict	Kentang Potato	Ketimun Cucumber	Kubis Cabbage
	2022	2022	2022
(1)	(11)	(12)	(13)
Tamiang Hulu	-	2	-
Bandar Pusaka	-	2	-
Kejuruan Muda	-	1	-
Tenggulun	-	-	-
Rantau	-	-	-
Kota Kualasimpang	-	2	-
Seruway	-	1	-
Bendahara	-	6	-
Banda Mulia	-	4	-
Karang Baru	-	-	-
Sekerak	-	6	-
Manyak Payed	-	1	-
Aceh Tamiang	-	25	-

Continued/Bersambung

Lanjutan Tabel/*Continued Table* 5.1.1

Kecamatan Subdistrict	Labu Siam Chayote	Melon Melon	Paprika Bell Pepper
	2022	2022	2022
(1)	(14)	(15)	(16)
Tamiang Hulu	-	-	-
Bandar Pusaka	-	-	-
Kejuruan Muda	-	-	-
Tenggulun	-	-	-
Rantau	-	-	-
Kota Kualasimpang	2	-	-
Seruway	-	-	-
Bendahara	-	-	-
Banda Mulia	-	1	-
Karang Baru	-	-	-
Sekerak	-	-	-
Manyak Payed	-	-	-
Aceh Tamiang	2	1	-

Continued/Bersambung

Lanjutan Tabel/*Continued Table* 5.1.1

Kecamatan Subdistrict	Petsai/Sawi/ Chinese Cabbage/Mustard Green	Semangka/ Water Melon	Stroberi/ Strawberry
	2022	2022	2022
(1)	(17)	(18)	(19)
Tamiang Hulu	-	-	-
Bandar Pusaka	-	13	-
Kejuruan Muda	-	-	-
Tenggulun	-	-	-
Rantau	-	-	-
Kota Kualasimpang	1	-	-
Seruway	-	-	-
Bendahara	-	-	-
Banda Mulia	-	-	-
Karang Baru	-	-	-
Sekerak	-	-	-
Manyak Payed	-	-	-
Aceh Tamiang	1	13	-

Continued/Bersambung

Lanjutan Tabel/*Continued Table* 5.1.1

Kecamatan Subdistrict	Terung Eggplant	Tomat Tomato	Wortel Carrot
	2022	2022	2022
(1)	(20)	(21)	(22)
Tamiang Hulu	-	-	-
Bandar Pusaka	17	-	-
Kejuruan Muda	-	-	-
Tenggulun	1	-	-
Rantau	1	-	-
Kota Kualasimpang	3	-	-
Seruway	-	-	-
Bendahara	-	-	-
Banda Mulia	-	1	-
Karang Baru	1	1	-
Sekerak	3	-	-
Manyak Payed	-	-	-
Aceh Tamiang	26	2	-

Continued/Bersambung

Lanjutan Tabel/*Continued Table* 5.1.1

Kecamatan Subdistrict	Cabai Besar/TW/ Teropong Chili/Big Chili	Cabai Keriting Chili/Curly Chili
	2022	2022
(1)	(23)	(24)
Tamiang Hulu	4	-
Bandar Pusaka	-	18
Kejuruan Muda	-	-
Tenggulun	2	-
Rantau	1	1
Kota Kualasimpang	-	-
Seruway	-	2
Bendahara	-	1
Banda Mulia	-	2
Karang Baru	-	1
Sekerak	1	1
Manyak Payed	-	-
Aceh Tamiang	8	26

Continued/Bersambung

Lanjutan Tabel/Continued Table 5.1.1

Kecamatan Subdistrict	Jamur Tiram King Oyster Mushrooms (m ² /m ²)	Jamur Merang Straw Mushrooms (m ² /m ²)	Jamur Lainnya Other Mushrooms (m ² /m ²)
	2022	2022	2022
(1)	(25)	(26)	(27)
Tamiang Hulu	-	-	-
Bandar Pusaka	-	-	-
Kejuruan Muda	-	-	-
Tenggulun	-	-	-
Rantau	-	-	-
Kota Kualasimpang	-	-	-
Seruway	-	-	-
Bendahara	-	-	-
Banda Mulia	-	-	-
Karang Baru	-	-	-
Sekerak	-	-	-
Manyak Payed	-	-	-
Aceh Tamiang	-	-	-

Catatan/Note: -

Sumber/Source: BPS, Statistik Pertanian Hortikultura SPH-SBS/BPS-Statistics Indonesia, Agricultural Statistic for Horticulture SPH-SBS

Tabel 5.1.2
Table

Produksi Tanaman Sayuran Menurut Kecamatan dan Jenis Tanaman di Kabupaten Aceh Tamiang (kuintal), 2022
Production of Vegetables by Subdistrict and Kind of Plant in Aceh Tamiang Regency (quintal), 2022

Kecamatan Subdistrict	Bawang Daun Scallion	Bawang Merah Shallots	Bawang Putih Garlic
	2022	2022	2022
(1)	(2)	(3)	(4)
Tamiang Hulu	-	-	-
Bandar Pusaka	-	7	-
Kejuruhan Muda	-	-	-
Tenggulun	-	-	-
Rantau	-	13	-
Kota Kualasimpang	-	-	-
Seruway	-	2	-
Bendahara	-	-	-
Banda Mulia	-	-	-
Karang Baru	-	140	-
Sekerak	-	-	-
Manyak Payed	-	-	-
Aceh Tamiang	-	162	-

Continued/Bersambung

Lanjutan Tabel/*Continued Table* 5.1.2

Kecamatan <i>Subdistrict</i>	Bayam <i>Spinach</i>	Buncis <i>String</i>	Cabai Rawit <i>Chili</i>
	2022	2022	2022
(1)	(5)	(6)	(7)
Tamiang Hulu	-	-	-
Bandar Pusaka	205	-	147
Kejuruan Muda	-	-	-
Tenggulun	-	-	190
Rantau	99	-	120
Kota Kualasimpang	90	-	7
Seruway	-	-	-
Bendahara	42	-	5
Banda Mulia	233	-	-
Karang Baru	54	-	-
Sekerak	166	-	180
Manyak Payed	283	-	-
Aceh Tamiang	1 172	-	649

Continued/*Bersambung*

Lanjutan Tabel/*Continued Table* 5.1.2

Kecamatan Subdistrict	Kacang Panjang Long Beans	Kangkung Water Spinach	Kembang Kol Cauliflower
	2022	2022	2022
(1)	(8)	(9)	(10)
Tamiang Hulu	122	299	-
Bandar Pusaka	253	197	-
Kejuruan Muda	47	18	-
Tenggulun	-	-	-
Rantau	-	91	-
Kota Kualasimpang	200	330	-
Seruway	411	-	-
Bendahara	50	51	-
Banda Mulia	37	226	-
Karang Baru	35	73	-
Sekerak	68	162	-
Manyak Payed	-	302	-
Aceh Tamiang	1 223	1 749	-

Continued/Bersambung

Lanjutan Tabel/*Continued Table* 5.1.2

Kecamatan Subdistrict	Kentang Potato	Ketimun Cucumber	Kubis Cabbage
	2022	2022	2022
(1)	(11)	(12)	(13)
Tamiang Hulu	-	32	-
Bandar Pusaka	-	20	-
Kejuruan Muda	-	21	-
Tenggulun	-	-	-
Rantau	-	-	-
Kota Kualasimpang	-	150	-
Seruway	-	380	-
Bendahara	-	48	-
Banda Mulia	-	82	-
Karang Baru	-	-	-
Sekerak	-	218	-
Manyak Payed	-	30	-
Aceh Tamiang	-	981	-

Continued/Bersambung

Lanjutan Tabel/*Continued Table* 5.1.2

Kecamatan Subdistrict	Labu Siam Chayote	Melon Melon	Paprika Bell Pepper
	2022	2022	2022
(1)	(14)	(15)	(16)
Tamiang Hulu	-	-	-
Bandar Pusaka	-	-	-
Kejuruan Muda	-	-	-
Tenggulun	-	-	-
Rantau	-	-	-
Kota Kualasimpang	77	-	-
Seruway	-	-	-
Bendahara	-	-	-
Banda Mulia	-	10	-
Karang Baru	-	-	-
Sekerak	-	-	-
Manyak Payed	-	-	-
Aceh Tamiang	77	10	-

Continued/Bersambung

Lanjutan Tabel/Continued Table 5.1.2

Kecamatan Subdistrict	Petsai/Sawi/ Chinese Cabbage/Mustard Green	Semangka/ Water Melon	Stroberi/ Strawberry
	2022	2022	2022
(1)	(17)	(18)	(19)
Tamiang Hulu	-	-	-
Bandar Pusaka	-	240	-
Kejuruan Muda	-	-	-
Tenggulun	-	-	-
Rantau	-	-	-
Kota Kualasimpang	40	-	-
Seruway	-	-	-
Bendahara	-	-	-
Banda Mulia	-	-	-
Karang Baru	-	-	-
Sekerak	-	-	-
Manyak Payed	-	-	-
Aceh Tamiang	40	240	-

Continued/Bersambung

Lanjutan Tabel/*Continued Table* 5.1.2

Kecamatan <i>Subdistrict</i>	Terung <i>Eggplant</i>	Tomat <i>Tomato</i>	Wortel <i>Carrot</i>
	2022	2022	2022
(1)	(20)	(21)	(22)
Tamiang Hulu	-	-	-
Bandar Pusaka	195	-	-
Kejuruan Muda	-	-	-
Tenggulun	87	-	-
Rantau	43	-	-
Kota Kualasimpang	142	-	-
Seruway	-	-	-
Bendahara	-	-	-
Banda Mulia	-	20	-
Karang Baru	64	13	-
Sekerak	104	-	-
Manyak Payed	-	-	-
Aceh Tamiang	635	33	-

Continued/Bersambung

Lanjutan Tabel/*Continued Table* 5.1.2

Kecamatan Subdistrict	Cabai Besar/TW/ Teropong Chili/Big Chili	Cabai Keriting Chili/Curly Chili
	2022	2022
(1)	(23)	(24)
Tamiang Hulu	320	-
Bandar Pusaka	-	122
Kejuruan Muda	-	-
Tenggulun	93	-
Rantau	70	70
Kota Kualasimpang	-	-
Seruway	-	135
Bendahara	-	3
Banda Mulia	-	122
Karang Baru	-	15
Sekerak	160	52
Manyak Payed	-	-
Aceh Tamiang	643	519

Continued/Bersambung

Lanjutan Tabel/*Continued Table* 5.1.2

Kecamatan Subdistrict	Jamur Tiram <i>King Oyster Mushrooms</i> (kg/kg)	Jamur Merang <i>Straw Mushrooms</i> (kg/kg)	Jamur Lainnya <i>Other Mushrooms</i> (kg/kg)
	2022	2022	2022
(1)	(25)	(26)	(27)
Tamiang Hulu	-	-	-
Bandar Pusaka	-	-	-
Kejuruan Muda	-	-	-
Tenggulun	-	-	-
Rantau	-	-	-
Kota Kualasimpang	-	-	-
Seruway	-	-	-
Bendahara	-	-	-
Banda Mulia	-	-	-
Karang Baru	-	-	-
Sekerak	-	-	-
Manyak Payed	-	-	-
Aceh Tamiang	-	-	-

Catatan/*Note*: -Sumber/*Source*: BPS, Statistik Pertanian Hortikultura SPH-SBS/BPS-*Statistics Indonesia, Agricultural Statistic for Horticulture SPH-SBS*

Tabel
Table 5.1.3

Luas Panen Tanaman Sayuran dan Buah-buahan Semusim Menurut Jenis Tanaman di Kabupaten Aceh Tamiang (ha), 2021–2022
Harvested Area of Seasonal Vegetables and Fruits by Kind of Plant in Aceh Tamiang Regency (ha), 2021–2022

Jenis Tanaman Kind of Plants	2021	2022
(1)	(2)	(3)
Sayuran/Vegetables:		
<i>Bawang Daun/ Scallion</i>	-	-
<i>Bawang Merah/ Shallots</i>	24	7
<i>Bawang Putih/ Garlic</i>	-	-
<i>Bayam/ Spinach</i>	72	83
<i>Buncis/ string bean</i>	-	-
<i>Cabai Rawit/ Chili/Cayenne Pepper</i>	27	27
<i>Kacang Panjang/ Long Beans</i>	72	47
<i>Kangkung/ Water Spinach</i>	106	97
<i>Kembang Kol/ Cauliflower</i>	-	-
<i>Kentang/ Potato</i>	-	-
<i>Ketimun/ Cucumber</i>	54	25
<i>Kubis/ Cabbage</i>	-	-
<i>Labu Siam/ Chayote</i>	-	2
<i>Melon/ Melon</i>	-	1
<i>Paprika/ Bell Pepper</i>	-	-

Continued/Bersambung

Lanjutan Tabel/*Continued Table 5.1.3*

Jenis Tanaman <i>Kind of Plants</i>	2021	2022
(1)	(4)	(5)
<i>Petsai/Sawi/ Chinese Cabbage/mustard green</i>	-	1
<i>Semangka/ Watermelon</i>	3	13
<i>Stroberi/ Strawberry</i>	-	-
<i>Terung/ Eggplant</i>	24	26
<i>Tomat/ Tomato</i>	1	2
<i>Wortel/ Carrot</i>	-	-
<i>Cabai Besar/TW/Teropong/ Chili/Big chili</i>	30	8
<i>Cabai Keriting / Chili/Curlly chili</i>	22	26
<i>Jamur Tiram/ King Oyster Mushroom (m2)</i>	-	-
<i>Jamur Merang/ Straw Mushroom (m2)</i>	-	-
<i>Jamur Lainnya/ Mushroom (m2)</i>	2	-

Catatan/Note: -

Sumber/Source: BPS, Statistik Pertanian Hortikultura SPH-SBS/BPS-Statistics Indonesia, Agricultural Statistic for Horticulture SPH-SBS

Tabel
Table 5.1.4

Produksi Tanaman Sayuran dan Buah-buahan Semusim Menurut Jenis Tanaman di Kabupaten Aceh Tamiang (kuintal), 2021–2022
Production of Seasonal Vegetables and Fruits by Kind of Plant in Aceh Tamiang Regency (quintal), 2021–2022

Jenis Tanaman <i>Kind of Plants</i>	2021	2022
(1)	(2)	(3)
Sayuran/Vegetables:		
<i>Bawang Daun/ Scallion</i>	-	-
<i>Bawang Merah/ Shallots</i>	2 638	162
<i>Bawang Putih/ Garlic</i>	-	-
<i>Bayam/ Spinach</i>	1 277	1 172
<i>Buncis/ string bean</i>	-	-
<i>Cabai Rawit/ Chili/Cayenne Pepper</i>	1 415	649
<i>Kacang Panjang/ Long Beans</i>	1 830	1 223
<i>Kangkung/ Water Spinach</i>	2 027	1 749
<i>Kembang Kol/ Cauliflower</i>	-	-
<i>Kentang/ Potato</i>	-	-
<i>Ketimun/ Cucumber</i>	1 554	981
<i>Kubis/ Cabbage</i>	-	-
<i>Labu Siam/ Chayote</i>	-	77
<i>Melon/ Melon</i>	-	10
<i>Paprika/ Bell Pepper</i>	-	-

Continued/Bersambung

Lanjutan Tabel/Continued Table 5.1.4

Jenis Tanaman Kind of Plants	2021	2022
(1)	(4)	(5)
<i>Petsai/Sawi/ Chinese Cabbage/mustard green</i>	-	40
<i>Semangka/ Watermelon</i>	6	240
<i>Stroberi/ Strawberry</i>	-	-
<i>Terung/ Eggplant</i>	1 050	635
<i>Tomat/ Tomato</i>	35	33
<i>Wortel/ Carrot</i>	-	-
<i>Cabai Besar/TW/Teropong/ Chili/Big chili</i>	2 031	643
<i>Cabai Keriting / Chili/Curlly chili</i>	400	519
<i>Jamur Tiram/ King Oyster Mushroom (kg)</i>	-	-
<i>Jamur Merang/ Straw Mushroom (kg)</i>	-	-
<i>Jamur Lainnya/ Mushroom (kg)</i>	3	-

Catatan/Note: -

Sumber/Source: BPS, Statistik Pertanian Hortikultura SPH-SBS/BPS-Statistics Indonesia, Agricultural Statistic for Horticulture SPH-SBS

Tabel
Table 5.1.5

Luas Panen Tanaman Biofarmaka Menurut Kecamatan dan Jenis Tanaman di Kabupaten Aceh Tamiang (m²), 2022
Harvested Area of Medicinal Plants by Subdistrict and Kind of Plant in Aceh Tamiang Regency (m²), 2022

Kecamatan Subdistrict	Jahe Ginger	Kapulaga Java Cardamom	Keji Beling Verbenaceae
	2022	2022	2022
(1)	(2)	(3)	(4)
Tamiang Hulu	-	-	...
Bandar Pusaka	8	-	...
Kejuruan Muda	-	-	...
Tenggulun	-	-	...
Rantau	-	-	...
Kota Kualasimpang	-	-	...
Seruway	12	-	...
Bendahara	-	-	...
Banda Mulia	-	-	...
Karang Baru	-	-	...
Sekerak	-	-	...
Manyak Payed	-	-	...
Aceh Tamiang	20	-	...

Continued/Bersambung

Lanjutan Tabel/*Continued Table* 5.1.5

Kecamatan <i>Subdistrict</i>	Kencur <i>East Indian Galangal</i>	Kunyit <i>Turmeric</i>	Laos/Lengkuas <i>Galanga</i>
	2022	2022	2022
(1)	(5)	(6)	(7)
Tamiang Hulu	-	-	-
Bandar Pusaka	4	5	7
Kejuruan Muda	-	-	-
Tenggulun	-	-	-
Rantau	-	-	-
Kota Kualasimpang	-	-	-
Seruway	1	2	2
Bendahara	-	-	-
Banda Mulia	-	-	-
Karang Baru	-	-	-
Sekerak	-	-	-
Manyak Payed	-	-	-
Aceh Tamiang	5	7	9

Continued/Bersambung

Lanjutan Tabel/*Continued Table* 5.1.5

Kecamatan <i>Subdistrict</i>	Lempuyang <i>Zingiber Aromaticum</i>	Lidah Buaya <i>Aloevera</i>	Mahkota Dewa <i>Phaleria (pohon/tree)</i>
	2022	2022	2022
(1)	(8)	(9)	(10)
Tamiang Hulu	-	-	-
Bandar Pusaka	-	-	-
Kejuruan Muda	-	-	-
Tenggulun	-	-	-
Rantau	-	-	-
Kota Kualasimpang	-	-	-
Seruway	-	-	-
Bendahara	-	-	-
Banda Mulia	-	-	-
Karang Baru	-	-	-
Sekerak	-	-	-
Manyak Payed	-	-	-
Aceh Tamiang	-	-	-

Continued/Bersambung

Lanjutan Tabel/*Continued Table* 5.1.5

Kecamatan <i>Subdistrict</i>	Mengkudu/ <i>Pace Indian Mulberry (pohon/tree)</i>	Sambiloto <i>King of Bitter</i>	Temuireng <i>Black Turmeric</i>
	2022	2022	2022
(1)	(11)	(12)	(13)
Tamiang Hulu	-	-	-
Bandar Pusaka	-	-	-
Kejuruan Muda	-	-	-
Tenggulun	-	-	-
Rantau	-	-	-
Kota Kualasimpang	-	-	-
Seruway	-	-	-
Bendahara	-	-	-
Banda Mulia	-	-	-
Karang Baru	-	-	-
Sekerak	-	-	-
Manyak Payed	-	-	-
Aceh Tamiang	-	-	-

Continued/*Bersambung*

Lanjutan Tabel/*Continued Table* 5.1.5

Kecamatan <i>Subdistrict</i>	Temukunci <i>Chinese Key</i>	Temulawak <i>Java Turmeric</i>
	2022	2022
(1)	(14)	(15)
Tamiang Hulu	-	-
Bandar Pusaka	-	-
Kejuruan Muda	-	-
Tenggulun	-	-
Rantau	-	-
Kota Kualasimpang	-	-
Seruway	-	-
Bendahara	-	-
Banda Mulia	-	-
Karang Baru	-	-
Sekerak	-	-
Manyak Payed	-	-
Aceh Tamiang	-	-

Continued/Bersambung

Lanjutan Tabel/*Continued Table* 5.1.5

Kecamatan Subdistrict	Jeruk Nipis Lime (pohon/tree)	Serai Lemongrass
	2022	2022
(1)	(16)	(17)
Tamiang Hulu	-	-
Bandar Pusaka	4	5
Kejuruan Muda	-	-
Tenggulun	-	-
Rantau	-	-
Kota Kualasimpang	-	-
Seruway	1	2
Bendahara	-	-
Banda Mulia	-	-
Karang Baru	-	-
Sekerak	-	-
Manyak Payed	-	-
Aceh Tamiang	5	7

Catatan/Note: -

Sumber/Source: BPS, Statistik Pertanian Hortikultura SPH-TBF/BPS-Statistics Indonesia, Agricultural Statistic for Horticulture SPH-TBF

Tabel 5.1.6 **Produksi Tanaman Biofarmaka Menurut Kecamatan dan Jenis Tanaman di Kabupaten Aceh Tamiang (kg), 2022**
Production of Medicinal Plants by Subdistrict and Kind of Plant in Aceh Tamiang Regency (kg), 2022

Kecamatan Subdistrict	Jahe Ginger	Kapulaga Java Cardamom	Keji Beling Verbenaceae
	2022	2022	2022
(1)	(2)	(3)	(4)
Tamiang Hulu	-	-	...
Bandar Pusaka	8	-	...
Kejuruhan Muda	-	-	...
Tenggulun	-	-	...
Rantau	-	-	...
Kota Kualasimpang	-	-	...
Seruway	120	-	...
Bendahara	-	-	...
Banda Mulia	-	-	...
Karang Baru	-	-	...
Sekerak	-	-	...
Manyak Payed	-	-	...
Aceh Tamiang	128	-	...

Continued/Bersambung

Lanjutan Tabel/*Continued Table* 5.1.6

Kecamatan Subdistrict	Kencur <i>East Indian Galangal</i>	Kunyit <i>Turmeric</i>	Laos/Lengkuas <i>Galanga</i>
	2022	2022	2022
(1)	(5)	(6)	(7)
Tamiang Hulu	-	-	-
Bandar Pusaka	4	5	6
Kejuruan Muda	-	-	-
Tenggulun	-	-	-
Rantau	-	-	-
Kota Kualasimpang	-	-	-
Seruway	4	20	18
Bendahara	-	-	-
Banda Mulia	-	-	-
Karang Baru	-	-	-
Sekerak	-	-	-
Manyak Payed	-	-	-
Aceh Tamiang	8	25	24

Continued/Bersambung

Lanjutan Tabel/*Continued Table* 5.1.6

Kecamatan Subdistrict	Lempuyang Zingiber Aromaticum	Lidah Buaya Aloevera	Mahkota Dewa Phaleria (pohon/tree)
	2022	2022	2022
(1)	(8)	(9)	(10)
Tamiang Hulu	-	-	-
Bandar Pusaka	-	-	-
Kejuruan Muda	-	-	-
Tenggulun	-	-	-
Rantau	-	-	-
Kota Kualasimpang	-	-	-
Seruway	-	-	-
Bendahara	-	-	-
Banda Mulia	-	-	-
Karang Baru	-	-	-
Sekerak	-	-	-
Manyak Payed	-	-	-
Aceh Tamiang	-	-	-

Continued/Bersambung

Lanjutan Tabel/*Continued Table* 5.1.6

Kecamatan <i>Subdistrict</i>	Mengkudu/ <i>Pace Indian Mulberry (pohon/tree)</i>	Sambiloto <i>King of Bitter</i>	Temuireng <i>Black Turmeric</i>
	2022	2022	2022
(1)	(11)	(12)	(13)
Tamiang Hulu	-	-	-
Bandar Pusaka	-	-	-
Kejuruan Muda	-	-	-
Tenggulun	-	-	-
Rantau	-	-	-
Kota Kualasimpang	-	-	-
Seruway	-	-	-
Bendahara	-	-	-
Banda Mulia	-	-	-
Karang Baru	-	-	-
Sekerak	-	-	-
Manyak Payed	-	-	-
Aceh Tamiang	-	-	-

Continued/Bersambung

Lanjutan Tabel/*Continued Table* 5.1.6

Kecamatan Subdistrict	Temukunci Chinese Key	Temulawak Java Turmeric
	2022	2022
(1)	(14)	(15)
Tamiang Hulu	-	-
Bandar Pusaka	-	-
Kejuruan Muda	-	-
Tenggulun	-	-
Rantau	-	-
Kota Kualasimpang	-	-
Seruway	-	-
Bendahara	-	-
Banda Mulia	-	-
Karang Baru	-	-
Sekerak	-	-
Manyak Payed	-	-
Aceh Tamiang	-	-

Continued/Bersambung

Lanjutan Tabel/*Continued Table 5.1.6*

Kecamatan Subdistrict	Jeruk Nipis Lime (pohon/tree)	Serai Lemongrass
	2022	2022
(1)	(16)	(17)
Tamiang Hulu	-	-
Bandar Pusaka	-	-
Kejuruhan Muda	-	-
Tenggulun	-	-
Rantau	-	-
Kota Kualasimpang	-	-
Seruway	50	45
Bendahara	-	-
Banda Mulia	-	-
Karang Baru	-	-
Sekerak	-	-
Manyak Payed	-	-
Aceh Tamiang	50	45

Catatan/Note: -

Sumber/Source: BPS, Statistik Pertanian Hortikultura SPH-TBF/BPS-Statistics Indonesia, Agricultural Statistic for Horticulture SPH-TBF

Tabel
Table 5.1.7

Luas Panen Tanaman Biofarmaka Menurut Jenis Tanaman di Kabupaten Aceh Tamiang, 2022
Luas Panen Tanaman Biofarmaka Menurut Jenis Tanaman in Aceh Tamiang Regency, 2022

<i>Jenis Tanaman</i> <i>Kind of Plants</i>	<i>Satuan Unit</i>	<i>Tanaman Biofarmaka</i> <i>Medicinal Plants</i>
(1)	(2)	(3)
Jahe/ Ginger	m2	20
Kapulaga/ Java Cardamom	m2	-
Keji Beling/ Verbenaceae	m2	...
Kencur/ East Indian Galangal	m2	5
Kunyit/ Turmeric	m2	7
Laos/Lengkuas/ Galanga	m2	9
Lempuyang/ Zingiber Aromaticum	m2	-
Lidah Buaya/ Aloevera	m2	-
Mahkota Dewa/ Phaleria Macrocarpa	pohon/ tree	-
Mengkudu/Pace/ Indian Mulberry	pohon/ tree	-
Sambiloto/ King of Bitter	m2	-
Temuireng/ Black Turmeric	m2	-
Temukunci/ Chinese Keys	m2	-
Temulawak/ Java Turmeric	m2	-
Jeruk Nipis/ Lime	pohon/ tree	10
Serai/ Lemongrass	m2	5

Catatan/Note: -

Sumber/Source: BPS, Statistik Pertanian Hortikultura SPH-TBF/BPS-Statistics Indonesia, Agricultural Statistic for Horticulture SPH-TBF

Tabel 5.1.8 **Produksi Tanaman Biofarmaka Menurut Jenis Tanaman di Kabupaten Aceh Tamiang, 2022**
Table 5.1.8 **Produksi Tanaman Biofarmaka Menurut Jenis Tanaman in Aceh Tamiang Regency, 2022**

<i>Jenis Tanaman</i> <i>Kind of Plants</i>	<i>Satuan</i> <i>Unit</i>	2022
(1)	(2)	(3)
Jahe/ Ginger	kg	128
Kapulaga/ Java Cardamom	kg	-
Keji Beling/ Verbenaceae	kg	...
Kencur/ East Indian Galangal	kg	8
Kunyit/ Turmeric	kg	25
Laos/Lengkuas/ Galanga	kg	24
Lempuyang/ Zingiber Aromaticum	kg	-
Lidah Buaya/ Aloevera	kg	-
Mahkota Dewa/ Phaleria Macrocarpa	kg	-
Mengkudu/Pace/ Indian Mulberry	kg	-
Sambiloto/ King of Bitter	kg	-
Temuireng/ Black Turmeric	kg	-
Temukunci/ Chinese Keys	kg	-
Temulawak/ Java Turmeric	kg	-
Jeruk Nipis/ Lime	kg	50
Serai / Lemongrass	kg	45

Catatan/Note: -

Sumber/Source: BPS, Statistik Pertanian Hortikultura SPH-TBF/BPS-Statistics Indonesia, Agricultural Statistic for Horticulture SPH-TBF

Tabel
Table 5.1.9

Produksi Buah-buahan Menurut Kecamatan dan Jenis Tanaman di Kabupaten Aceh Tamiang (kuintal), 2022
Production of Fruits by Subdistrict and Kind of Plant in Aceh Tamiang Regency (kuintal), 2022

Kecamatan Subdistrict	Alpukat/Avocado	Anggur/Grape	Apel/Apple
	2022	2022	2022
(1)	(2)	(3)	(4)
Tamiang Hulu	-	-	-
Bandar Pusaka	-	-	-
Kejuruan Muda	-	-	-
Tenggulun	71	-	-
Rantau	-	-	-
Kota Kualasimpang	-	-	-
Seruway	-	-	-
Bendahara	-	-	-
Banda Mulia	-	-	-
Karang Baru	-	-	-
Sekerak	-	-	-
Manyak Payed	-	-	-
Aceh Tamiang	71	-	-

Continued/Bersambung

Lanjutan Tabel/*Continued Table* 5.1.9

Kecamatan <i>Subdistrict</i>	Belimbing/ <i>Star Fruit</i>	Duku/Langsak/ Kokosan/ <i>Duku</i>	Durian/ <i>Durian</i>
	2022	2022	2022
(1)	(5)	(6)	(7)
Tamiang Hulu	9	160	370
Bandar Pusaka	-	-	-
Kejuruan Muda	-	-	890
Tenggulun	15	7 200	2 876
Rantau	-	-	8 860
Kota Kualasimpang	26	32	200
Seruway	-	82	1 056
Bendahara	129	-	-
Banda Mulia	85	125	450
Karang Baru	-	-	1 030
Sekerak	168	920	200
Manyak Payed	-	-	-
Aceh Tamiang	432	8 519	15 932

Continued/*Bersambung*

Lanjutan Tabel/*Continued Table* 5.1.9

Kecamatan Subdistrict	Jambu Air/ <i>Water Apple</i>	Jambu Biji/ Guava	Jengkol/ <i>Jengkol</i>
	2022	2022	2022
(1)	(8)	(9)	(10)
Tamiang Hulu	76	150	975
Bandar Pusaka	-	-	-
Kejuruan Muda	-	-	490
Tenggulun	165	100	860
Rantau	66	316	-
Kota Kualasimpang	57	35	-
Seruway	82	243	-
Bendahara	-	7	-
Banda Mulia	255	297	35
Karang Baru	2 081	5 425	-
Sekerak	52	24	-
Manyak Payed	-	-	-
Aceh Tamiang	2 834	6 597	2 360

Continued/*Bersambung*

Lanjutan Tabel/*Continued Table* 5.1.9

Kecamatan Subdistrict	Jeruk Besar/Pomelo	Jeruk Siam/ Keprok/Orange/ Tangerine	Mangga/Mango
	2022	2022	2022
(1)	(11)	(12)	(13)
Tamiang Hulu	-	150	1 125
Bandar Pusaka	-	-	-
Kejuruan Muda	-	370	-
Tenggulun	-	3 055	8 865
Rantau	-	66	-
Kota Kualasimpang	-	-	280
Seruway	-	-	173
Bendahara	-	-	-
Banda Mulia	145	130	2 600
Karang Baru	-	-	56
Sekerak	45	60	200
Manyak Payed	-	-	-
Aceh Tamiang	190	3 831	13 299

Continued/Bersambung

Lanjutan Tabel/*Continued Table* 5.1.9

Kecamatan Subdistrict	Manggis/Mangosteen	Melinjo/Gnetum/ Melinjo	Nangka/Cempedak/ Jackfruit
	2022	2022	2022
(1)	(14)	(15)	(16)
Tamiang Hulu	900	4	30
Bandar Pusaka	-	-	-
Kejuruan Muda	-	-	11
Tenggulun	1 143	8	4 616
Rantau	-	-	-
Kota Kualasimpang	-	-	65
Seruway	-	-	-
Bendahara	-	-	32
Banda Mulia	93	45	98
Karang Baru	-	-	-
Sekerak	32	48	400
Manyak Payed	-	-	-
Aceh Tamiang	2 168	105	5 252

Continued/Bersambung

Lanjutan Tabel/*Continued Table* 5.1.9

Kecamatan Subdistrict	Nenas/Pineapple	Pepaya/Papaya	Petai/Twisted Cluster Bean
	2022	2022	2022
(1)	(17)	(18)	(19)
Tamiang Hulu	-	240	144
Bandar Pusaka	-	60	-
Kejuruan Muda	-	-	-
Tenggulun	4	3 140	17
Rantau	70	50	-
Kota Kualasimpang	154	220	-
Seruway	471	25	-
Bendahara	3	320	-
Banda Mulia	11	100	40
Karang Baru	-	6	-
Sekerak	30	2 608	90
Manyak Payed	-	-	-
Aceh Tamiang	743	6 769	291

Continued/Bersambung

Lanjutan Tabel/Continued Table 5.1.9

Kecamatan Subdistrict	Pisang/Banana	Rambutan/ Rambutan	Salak/Snakefruit
	2022	2022	2022
(1)	(20)	(21)	(22)
Tamiang Hulu	120	750	-
Bandar Pusaka	460	-	-
Kejuruhan Muda	5	-	-
Tenggulun	4 125	4 055	-
Rantau	260	1 500	-
Kota Kualasimpang	151	112	-
Seruway	183	121	82
Bendahara	81	-	-
Banda Mulia	150	1 442	-
Karang Baru	540	800	-
Sekerak	1 690	-	-
Manyak Payed	-	-	-
Aceh Tamiang	7 765	8 780	82

Continued/Bersambung

Lanjutan Tabel/*Continued Table* 5.1.9

Kecamatan Subdistrict	Sawo/Sapodilla/Sawo	Sirsak/Soursop	Sukun/Breadfruit
	2022	2022	2022
(1)	(23)	(24)	(25)
Tamiang Hulu	118	54	210
Bandar Pusaka	-	2	120
Kejuruan Muda	20	-	10
Tenggulun	-	-	7
Rantau	-	1	-
Kota Kualasimpang	30	20	47
Seruway	-	-	-
Bendahara	-	-	2
Banda Mulia	115	-	2
Karang Baru	-	-	-
Sekerak	144	160	12
Manyak Payed	-	-	-
Aceh Tamiang	427	237	410

Continued/Bersambung

Lanjutan Tabel/*Continued Table 5.1.9*

Kecamatan Subdistrict	Buah Naga/ <i>Dragonfruit</i>	Lemon/ <i>Lemon</i>	Lengkeng/ <i>Dimocarpus Longan</i>
	2022	2022	2022
(1)	(26)	(27)	(28)
Tamiang Hulu	-	-	-
Bandar Pusaka	-	-	-
Kejuruan Muda	-	-	-
Tenggulun	-	6 000	83
Rantau	-	-	-
Kota Kualasimpang	2	-	27
Seruway	-	-	-
Bendahara	-	-	-
Banda Mulia	-	-	-
Karang Baru	-	-	-
Sekerak	840	62	865
Manyak Payed	-	-	-
Aceh Tamiang	842	6 062	975

Catatan/*Note*: -

Sumber/*Source*: BPS, Statistik Pertanian Hortikultura SPH-BST/*BPS-Statistics Indonesia, Agricultural Statistic for Horticulture SPH-BST*

Tabel
Table 5.1.10**Produksi Buah–Buahan dan Sayuran Tahunan Menurut Jenis Tanaman di Kabupaten Aceh Tamiang, 2022**
Produksi Buah–Buahan dan Sayuran Tahunan Menurut Jenis Tanaman in Aceh Tamiang Regency, 2022

Jenis Tanaman <i>Kind of Plants</i>	Satuan Unit	2022
(1)	(2)	(3)
Alpukat/ Avocado	kw/ qui	71
Anggur/ Grape	kw/ qui	-
Apel/ Apple	kw/ qui	-
Belimbing/ Star Fruit	kw/ qui	432
Duku/Langsat/Kokosan/ Duku	kw/ qui	8 519
Durian/ Durian	kw/ qui	15 932
Jambu Air/ Water Apple	kw/ qui	2 834
Jambu Biji/ Guava	kw/ qui	6 597
Jengkol/ Jengkol	kw/ qui	2 360
Jeruk Besar/ Pomelo	kw/ qui	190
Jeruk Siam/Keprok/ Orange/Tangerine	kw/ qui	3 831
Mangga/ Mango	kw/ qui	13 299
Manggis/ Mangosteen	kw/ qui	2 168
Melinjo/ Gnetum/Melinjo	kw/ qui	105
Nangka/Cempedak/ Jackfruit	kw/ qui	5 252
Nangka/Cempedak/ Jackfruit	kw/ qui	-
Nenas/ Pineapple	kw/ qui	-

Continued/Bersambung

Lanjutan Tabel/Continued Table 5.1.10

Jenis Tanaman <i>Kind of Plants</i>	Satuan Unit	2022
(1)	(2)	(3)
Pepaya/ Papaya	kw/ qui	6 769
Petai/ Twisted Cluster Bean	kw/ qui	291
Pisang/ Banana	kw/ qui	7 765
Rambutan/ Rambutan	kw/ qui	8 780
Salak/ Snakefruit	kw/ qui	82
Sawo/ Sapodilla/Sawo	kw/ qui	427
Sirsak/ Soursop	kw/ qui	237
Sukun/ Breadfruit	kw/ qui	410
Buah Naga/ Hylocereus polyrhizus	kw/ qui	842
Jeruk Lemon/ Lemon	kw/ qui	6 062
Lengkeng/ Dimocarpus longan	kw/ qui	975

Catatan/Note : -

Sumber/Source : BPS, Statistik Pertanian Hortikultura SPH/ BPS-Statistics Indonesia, Agricultural Statistic for Horticulture SPH

Tabel
Table 5.1.11**Jumlah Produksi Kunyit di Kabupaten Aceh Tamiang
Menurut Kecamatan Tahun 2022**
*Number of Turmeric Production in Aceh Tamiang By Sub
District, 2022*

Kecamatan Subdistrict	Luas Lahan/Land Area (Ha)		Produksi Production (Ton)	Produktivitas Productivity (Ton/Ha)
	Belum Menghasilkan	Sudah Menghasilkan		
(1)	(2)	(3)	(4)	(5)
Tamiang Hulu	-	-	-	-
Bandar Pusaka	2	5	70	14
Kejuruan Muda	-	-	-	-
Tenggulun	-	-	-	-
Rantau	-	-	-	-
Kota Kualasimpang	-	-	-	-
Seruway	-	2	20	10
Bendahara	-	-	-	-
Banda Mulia	-	-	-	-
Karang Baru	-	-	-	-
Sekerak	-	-	-	-
Manyak Payed	-	-	-	-
Aceh Tamiang	2	7	90	24

Catatan/Note :-

Sumber/Source : Dinas Pertanian, Perkebunan dan Peternakan Kabupaten Aceh Tamiang / *Aceh Tamiang Agriculture, Plantation and Animal Husbandry Office*

Tabel 5.1.12 Jumlah Produksi Jahe di Kabupaten Aceh Tamiang Menurut Kecamatan, 2022
Number of Ginger Production in Aceh Tamiang Regency By Sub District, 2022

Kecamatan Subdistrict	Luas Lahan/Land Area (Ha)		Produksi Production (Ton)	Produktivitas Productivity (Ton/Ha)
	Belum Menghasilkan	Sudah Menghasilkan		
(1)	(2)	(3)	(4)	(5)
Tamiang Hulu	-	-	-	-
Bandar Pusaka	2	8	60	7.5
Kejuruhan Muda	-	-	-	-
Tenggulun	-	-	-	-
Rantau	-	-	-	-
Kota Kualasimpang	-	-	-	-
Seruway	-	12	180	15
Bendahara	-	-	-	-
Banda Mulia	-	-	-	-
Karang Baru	-	-	-	-
Sekerak	-	-	-	-
Manyak Payed	-	-	-	-
Aceh Tamiang	2	20	240	22,5

Catatan/Note :-

Sumber/Source : Dinas Pertanian, Perkebunan dan Peternakan Kabupaten Aceh Tamiang / Aceh Tamiang Agriculture, Plantation and Animal Husbandry Office

Tabel
Table 5.1.13 **Jumlah Produksi Tanaman Sayur Mayur di Kabupaten Aceh Tamiang, 2022**
Number of Vegetables Plant Production in Aceh Tamiang, 2022

Sayur Mayur Vegetables	Luas Tanam Plant Area (Ha)	Luas Panen (ha) Harvested Area (ha)	Produksi (Kw) / Production (Kw)	Produktivitas (Kw/Ha) Productivity (Kw/ Ha)
(1)	(2)	(3)	(4)	(5)
Cabai Besar	74	30	335	11,2
Kacang Panjang	57	42	590	14,0
Sawi	-	-	-	-
Mentimun	38	19	237	12,5
Terung	32	24	397	16,5
Tomat	-	-	-	-
Kangkung	103	93	1 290	13,9
Bayam	93	82	1 242	15,0
Aceh Tamiang	397	290	4 091	14,1

Catatan/Note : -

Sumber/Source : Dinas Pertanian, Perkebunan dan Peternakan Kabupaten Aceh Tamiang / Aceh Tamiang Agriculture, Plantation and Animal Husbandry Office

Tabel 5.1.14 **Jumlah Produksi Tanaman Buah-Buahan di Kabupaten Aceh Tamiang, 2022**
Table 5.1.14 **Number of Fruit Plant Production in Aceh Tamiang, 2022**

Sayur Mayur Vegetables	Luas Tanam (Pohon) Plant Area (Tree)	Luas Panen (Pohon) Harvested Area (Tree)	Produksi (Kw) / Production (Kw)	Produktivitas (Kw/Pohon) Productivity (Kw/ Tree)
(1)	(2)	(3)	(4)	(5)
Rambutan	52 375	16 706	11 688	0,7
Pisang	23 720	24 293	7 033	0,3
Nanas	10 659	11 728	691	0,06
Pepaya	14 263	19 276	4 103	0,2
Mangga	47 687	24 838	10 919	0,4
Jeruk Besar	477	278	150	0,5
Manggis	27 444	4 538	2 110	0,5
Sawo	2 420	975	427	0,4
Duku/Langsat	35 808	19 784	9 122	0,5
Durian	67 789	17 538	12 090	0,7
Jambu Air	13 055	6 617	812	0,1
Nangka/Cempedak	6 204	2 917	5 199	1,8
Aceh Tamiang	301 901	149 488	64 344	6,16

Catatan/Note :-

Sumber/Source : Dinas Pertanian, Perkebunan dan Peternakan Kabupaten Aceh Tamiang / Aceh Tamiang Agriculture, Plantation and Animal Husbandry Office

Tabel
Table 5.1.15

Luas Panen, Produktivitas, dan Produksi Padi Menurut Kecamatan (ha), 2022
Harvested Area, Productivity, dan Production of Corn by Subdistrict (ha), 2022

Kecamatan Subdistrict	Luas Tanam Plant Area (Ha)	Luas Panen (ha) Harvested Area (ha)	Produksi (ton) Production (ton)	Produktivitas (ton/ha) Productivity (ton)
(1)	(2)	(3)	(4)	(5)
Tamiang Hulu	365	379	1 895,0	5,0
Bandar Pusaka	360	327	1 468,0	4,5
Kejuruhan Muda	517	585	2 962,0	5,0
Tenggulun	479	486	2 673,0	5,5
Rantau	1 735	1 010	5 555,0	5,5
Kota Kualasimpang	-	-	-	-
Seruway	1 498	1 724	9 805,6	5,7
Bendahara	1 834	2 188	13 397,6	6,1
Banda Mulia	3 586	3 475	22 943,9	6,6
Karang Baru	1 388	1 769	9 441,5	5,3
Sekerak	59	30	111,0	3,7
Manyak Payed	4 766	5 089	32 271,5	6,3
Aceh Tamiang	16 587	17 062	102 524	6,0

Catatan/Note :-

Sumber/Source : Dinas Pertanian, Perkebunan dan Peternakan Kabupaten Aceh Tamiang / Aceh Tamiang Agriculture, Plantation and Animal Husbandry Office

Tabel 5.1.16 **Luas Panen, Produktivitas, dan Produksi Jagung Menurut Kecamatan (ha), 2022**
Harvested Area, Productivity, dan Production of Corn by Subdistrict (ha), 2022

Kecamatan Subdistrict	Luas Tanam Plant Area (Ha)	Luas Panen (ha) Harvested Area (ha)	Produksi (ton) Production (ton)	Produktivitas (ton/ha) Productivity (ton)
(1)	(2)	(3)	(4)	(5)
Tamiang Hulu	16	45	234,0	5,2
Bandar Pusaka	375	126	756,0	6,0
Kejuruhan Muda	30	-	-	-
Tenggulun	144	182	1 128,0	6,2
Rantau	20	23	115,0	5,0
Kota Kualasimpang	8	7	31,5	4,5
Seruway	6	-	-	-
Bendahara	-	-	-	-
Banda Mulia	-	-	-	-
Karang Baru	9	-	-	-
Sekerak	-	-	-	-
Manyak Payed	-	-	-	-
Aceh Tamiang	608	383	2 264,5	26,9

Catatan/Note :-

Sumber/Source : Dinas Pertanian, Perkebunan dan Peternakan Kabupaten Aceh Tamiang / Aceh Tamiang Agriculture, Plantation and Animal Husbandry Office

Tabel
Table 5.1.17

Luas Panen, Produktivitas, dan Produksi Kacang Tanah Menurut Kecamatan (ha), 2022
Harvested Area, Productivity, dan Production of Peanut by Subdistrict (ha), 2022

Kecamatan Subdistrict	Luas Tanam Plant Area (Ha)	Luas Panen (ha) Harvested Area (ha)	Produksi (ton) Production (ton)	Produktivitas (ton) Productivity (ton)
(1)	(2)	(3)	(4)	(5)
Tamiang Hulu	-	-	-	-
Bandar Pusaka	7	7	7	1
Kejuwaan Muda	-	-	-	-
Tenggulun	-	-	-	-
Rantau	-	-	-	-
Kota Kualasimpang	-	-	-	-
Seruway	-	-	-	-
Bendahara	-	-	-	-
Banda Mulia	-	-	-	-
Karang Baru	-	-	-	-
Sekerak	-	-	-	-
Manyak Payed	-	-	-	-
Aceh Tamiang	7	7	7	1

Catatan/Note :-

Sumber/Source : Dinas Pertanian, Perkebunan dan Peternakan Kabupaten Aceh Tamiang / Aceh Tamiang Agriculture, Plantation and Animal Husbandry Office

Tabel
Table 5.1.18

Luas Panen, Produktivitas, dan Produksi Kacang Hijau Menurut Kecamatan (ha), 2022
Harvested Area, Productivity, dan Production of Green Bean by Subdistrict (ha), 2022

Kecamatan Subdistrict	Luas Tanam Plant Area (Ha)	Luas Panen (ha) Harvested Area (ha)	Produksi (ton) Production (ton)	Produktivitas (ton) Productivity (ton)
(1)	(2)	(3)	(4)	(5)
Tamiang Hulu	-	-	-	-
Bandar Pusaka	11	10	10	1
Kejuruan Muda	-	-	-	-
Tenggulun	-	-	-	-
Rantau	-	-	-	-
Kota Kualasimpang	-	-	-	-
Seruway	-	-	-	-
Bendahara	-	-	-	-
Banda Mulia	-	-	-	-
Karang Baru	-	-	-	-
Sekerak	-	-	-	-
Manyak Payed	-	-	-	-
Aceh Tamiang	11	10	10	1

Catatan/Note :-

Sumber/Source : Dinas Pertanian, Perkebunan dan Peternakan Kabupaten Aceh Tamiang / Aceh Tamiang Agriculture, Plantation and Animal Husbandry Office

Tabel
Table 5.1.19

Luas Panen, Produktivitas, dan Produksi Kacang Kedelai Menurut Kecamatan (ha), 2022
Harvested Area, Productivity, dan Production of Soybean by Subdistrict (ha), 2022

Kecamatan Subdistrict	Luas Tanam Plant Area (Ha)	Luas Panen (ha) Harvested Area (ha)	Produksi (ton) Production (ton)	Produktivitas (ton) Productivity (ton)
(1)	(2)	(3)	(4)	(5)
Tamiang Hulu	10	-	-	-
Bandar Pusaka	95	-	-	-
Kejuruan Muda	-	-	-	-
Tenggulun	-	-	-	-
Rantau	12	-	-	-
Kota Kualasimpang	5	-	-	-
Seruway	-	-	-	-
Bendahara	2	-	-	-
Banda Mulia	-	-	-	-
Karang Baru	10	-	-	-
Sekerak	-	-	-	-
Manyak Payed	-	-	-	-
Aceh Tamiang	134	-	-	-

Catatan/Note :-

Sumber/Source : Dinas Pertanian, Perkebunan dan Peternakan Kabupaten Aceh Tamiang / Aceh Tamiang Agriculture, Plantation and Animal Husbandry Office

Tabel
Table 5.1.20

Luas Panen, Produktivitas, dan Produksi Ubi Kayu Menurut Kecamatan (ha), 2022
Harvested Area, Productivity, dan Production of Cassava by Subdistrict (ha), 2022

Kecamatan Subdistrict	Luas Tanam Plant Area (Ha)	Luas Panen (ha) Harvested Area (ha)	Produksi (ton) Production (ton)	Produktivitas (ton) Productivity (ton/ha)
(1)	(2)	(3)	(4)	(5)
Tamiang Hulu	-	-	-	-
Bandar Pusaka	14	9	360	40
Kejuruan Muda	-	-	-	-
Tenggulun	-	-	-	-
Rantau	-	4	160	40
Kota Kualasimpang	-	-	-	-
Seruway	-	-	-	-
Bendahara	3	-	-	-
Banda Mulia	-	-	-	-
Karang Baru	1	-	-	-
Sekerak	-	-	-	-
Manyak Payed	-	-	-	-
Aceh Tamiang	18	13	520	80

Catatan/Note :-

Sumber/Source : Dinas Pertanian, Perkebunan dan Peternakan Kabupaten Aceh Tamiang / Aceh Tamiang Agriculture, Plantation and Animal Husbandry Office

Tabel
Table 5.1.21

Luas Panen, Produktivitas, dan Produksi Ubi Jalar Menurut Kecamatan (ha), 2022
Harvested Area, Productivity, dan Production of Sweet Pottatoe by Subdistrict (ha), 2022

Kecamatan Subdistrict	Luas Tanam Plant Area (Ha)	Luas Panen (ha) Harvested Area (ha)	Produksi (ton) Production (ton)	Produktivitas (ton) Productivity (ton)
(1)	(2)	(3)	(4)	(5)
Tamiang Hulu	-	-	-	-
Bandar Pusaka	-	-	-	-
Kejuruhan Muda	-	-	-	-
Tenggulun	-	-	-	-
Rantau	-	-	-	-
Kota Kualasimpang	-	-	-	-
Seruway	-	-	-	-
Bendahara	-	-	-	-
Banda Mulia	-	-	-	-
Karang Baru	-	-	-	-
Sekerak	-	-	-	-
Manyak Payed	-	-	-	-
Aceh Tamiang	-	-	-	-

Catatan/Note :-

Sumber/Source : Dinas Pertanian, Perkebunan dan Peternakan Kabupaten Aceh Tamiang / Aceh Tamiang Agriculture, Plantation and Animal Husbandry Office

Tabel
Table 5.1.22

Data Dasar dan Kondisi Prasarana Irigasi di Kabupaten Aceh Tamiang, 2022
Database and Condition of Irrigation Infrastructure in Aceh Tamiang Regency, 2022

Nama Daerah Irigasi (D.I)	Luas Daerah Irigasi (Ha)	Luas Areal Tanam (Ha)	Luas Wilayah Dalam Kondisi Baik (%)
(1)	(2)	(3)	(4)
D.I Alue Cantik	180	160	60%
D.I Alue Lhok	200	180	72%
D.I Alur Baung	150	120	74%
D.I Alur Hitam	150	125	60%
D.I Batu Bedulang	150	-	-
D.I Bukit Panjang	175	140	75%
D.I Gelanggang Merak	245	196	70%
D.I Ingin Jaya	280	224	60%
D.I Jamur Jelatang	300	240	70%
D.I Jamur Labu	250	200	70%
D.I Kampung Durian	200	160	60%
D.I Lhong Manyo	130	-	-
D.I Matang Ara	285	228	0%

Continued/Bersambung

Lanjutan Tabel/*Continued Table 5.1.22*

Nama Daerah Irigasi (D.I)	Luas Daerah Irigasi (Ha)	Luas Areal Tanam (Ha)	Luas Wilayah Dalam Kondisi Baik (%)
(1)	(2)	(3)	(4)
D.I Pahlawan	200	160	77%
D.I Paya Dehok	365	292	72%
D.I Paya Laut	675	540	73%
D.I Paya Udang	120	96	70%
D.I Pulo Tiga	998	798,4	70%
D.I Seunebok Gayo	365	292	70%
D.I Seunebok Bacee	85	68	70%
D.I Seunebok Dalam	200	160	70%
D.I Suka Rahmat	320	256	75%
D.I Pahlawan	187	59,84	80%
D.I Paya Dehok	75	60	76%
D.I Paya Laut	-	-	-
D.I Rantau Pakam	-	-	-

Catatan/Note: -

Sumber/Source: Dinas Pekerjaan Umum dan Perumahan Rakyat Kabupaten Aceh Tamiang/*Aceh Tamiang Regional Public Works and Public Housing Office*

Tabel 5.1.23 **Realisasi Penggunaan Pestisida Untuk Tanaman Padi di Kabupaten Aceh Tamiang, 2022**
Table 5.1.23 **Realization of Pesticide for Paddy in Aceh Tamiang Regency, 2022**

Kecamatan Subdistrict	Insektisida (Liter)	Rodent (Kg)
(1)	(2)	(3)
Tamiang Hulu	555	200
Bandar Pusaka	472	320
Kejuruhan Muda	316	254
Tenggulun	470	170
Rantau	892	95
Kota Kualasimpang	13	-
Seruway	675	150
Bendahara	455	210
Banda Mulia	860	100
Karang Baru	372	70
Sekerak	247	90
Manyak Payed	2 012	150
Aceh Tamiang	7 339	1 809

Catatan/Note :-

Sumber/Source : Dinas Pertanian, Perkebunan dan Peternakan Kabupaten Aceh Tamiang / Aceh Tamiang Agriculture, Plantation and Animal Husbandry Office

Tabel
Table 5.1.24

Jumlah Alat Pertanian di Kabupaten Aceh Tamiang, 2022
Number of Agriculture Equipment in Aceh Tamiang Regency, 2022

Kecamatan Subdistrict	Nama Alat Equipment Name (Unit)			Jumlah/Total
	Traktor	Perontok Padi	Pengering Gabah	
(1)	(2)	(3)	(4)	(7)
Tamiang Hulu	-	2	-	-
Bandar Pusaka	-	9	-	-
Kejuruan Muda	-	2	-	-
Tenggulun	-	5	-	-
Rantau	-	8	-	-
Kota Kualasimpang	-	0	-	-
Seruway	-	5	-	-
Bendahara	-	8	1	-
Banda Mulia	-	2	-	-
Karang Baru	-	4	-	-
Sekerak	-	6	-	-
Manyak Payed	-	4	1	-
Aceh Tamiang	-	55	2	-

Catatan/Note :-

Sumber/Source : Dinas Pertanian, Perkebunan dan Peternakan Kabupaten Aceh Tamiang / Aceh Tamiang Agriculture, Plantation and Animal Husbandry Office

Tabel 5.1.25 Jumlah Kelompok Tani Nelayan di Kabupaten Aceh Tamiang, 2022
Number of Farmer Group in Aceh Tamiang Regency, 2022

Nama Kecamatan Sub District Name	Kelas kelompok				Jumlah
	Pemula	Lanjut	Madya	Utama	
(1)	(2)	(3)	(4)	(5)	(6)
Tamiang Hulu	62	5	-	-	67
Bandar Pusaka	70	8	-	-	78
Kejuruan Muda	73	6	3	-	82
Tenggulun	61	5	-	-	66
Rantau	49	16	4	-	69
Kota Kualasimpang	4	-	-	-	4
Seruway	68	22	2	-	92
Bendahara	62	26	7	-	95
Banda Mulia	41	10	-	-	51
Karang Baru	76	29	-	-	105
Sekerak	35	5	-	-	40
Manyak Payed	116	63	2	-	181
Aceh Tamiang	717	195	18	-	930

Catatan/Note : -

Sumber/Source : Dinas Pertanian, Perkebunan dan Peternakan Kabupaten Aceh Tamiang / Aceh Tamiang Agriculture, Plantation and Animal Husbandry Office

Tabel
Table 5.1.26

Jumlah Penyuluh Pertanian di Kabupaten Aceh Tamiang, 2022
Number of Agriculture Education in Aceh Tamiang Regency, 2022

Kecamatan Subdistrict	Jumlah Desa	Jumlah WKPP	Jumlah Penyuluh				Total
			PNS	THL-TB	Honorer	Swadaya	
(1)	(2)	(3)	(4)	(5)	(6)	(7)	(8)
PPS Kabupaten	-	-	10	-	-	-	10
Tamiang Hulu	9	7	1	-	2	2	5
Bandar Pusaka	15	9	2	5	-	3	10
Kejuruan Muda	16	10	3	4	-	4	11
Tenggulun	6	7	1	4	-	3	8
Rantau	20	9	4	4	-	2	10
K.K. Simpang	-	-	-	-	-	-	-
Seuruway	24	11	6	1	1	4	12
Bendahara	33	14	5	3	1	5	14
Banda Mulia	10	6	2	3	-	2	7
Karang Baru	31	15	4	5	-	7	21
Sekerak	14	6	2	3	1	1	7
Manyak Payed	36	20	7	4	1	7	19
Aceh Tamiang	214	114	47	36	6	40	134

Catatan/Note :-

Sumber/Source : Dinas Pertanian, Perkebunan dan Peternakan Kabupaten Aceh Tamiang / *Aceh Tamiang Agriculture, Plantation and Animal Husbandry Office*

Tabel 5.1.27 Jumlah Gabungan Kelompok Tani (Gapoktan) di Kabupaten Aceh Tamiang, 2022
Number of Farmer Groups Combined in Aceh Tamiang Regency, 2022

Nama Kecamatan Sub District Name	Nama Gapoktan	Total
(1)	(2)	(3)
Tamiang Hulu	Pintu Aceh	1
	Jaya Sari	1
Bandar Pusaka	Payung Tani	1
	Permata	1
Kejuruan Muda	Makmur Jaya	1
	Maju Bersama	1
	Gerenggam	1
	Sejahterah	1
Tenggulun	Makmur Jaya	1
	Sumber Jaya	1
	Rimba Karya	1
	Tani Jaya	1
Rantau	Jaya Makmur	1
	Durian Jaya	1
	Rahmat Tani	1
	Cahaya Kita	1
	Empat Sekawan	1
	Sejahterah	1
	Tani Makmur	1
	Tuah Tamiang	1
	Kota Kualasimpang	-
Seruway	Tamiang Jaya	1
	Harapan Tani	1
	Mupakat	1

Continued/Bersambung

Lanjutan Tabel/*Continued Table* 5.1.27

Nama Kecamatan Sub District Name	Nama Gapoktan	Total
(1)	(2)	(3)
Bendahara	Mandiri	1
	Karya Tani	1
	Empang Breuh	1
	Tani Seulanga	1
	Tuah Tani	1
	Jaya Baru	1
	Keluarga Tani	1
	Jaya Tani	1
	Harapan	1
	Karya	1
	Lawang	1
Banda Mulia	Tuan Muda	1
	Matang Kandeh	1
	Mandiri	1
	Sarena	1
	Bina Usaha	1
	Berkat Bersama	1
	Muda Sedia	1
Karang Baru	Multi Agro	1
	Tanter Jaya	1
	Rada Pelita	1
	Subur Petani	1
	Sumber Harapan	1
	Seiya Sekata	1
	Karya tani	1

Continued/Bersambung

Lanjutan Tabel/Continued Table 5.1.27

Nama Kecamatan Sub District Name	Nama Gapoktan	Total
(1)	(2)	(3)
	Lindung bulan	1
	Seroja	1
	Mekar Berkembang	1
Sekerak	Rahmat Tani	1
	Sahabat Tani	1
Manyak Payed	Mulia Jaya	1
	Bumi Muda Sedia	1
	Mahligai	1
	Berdikari	1
	Mandiri	1
	Ata Kana	1
	Usaha Kita	1
	Sumber Rezeki	1
	Bina Bersama	1
Kota Kuala Simpang	Tualang	1
Seruway	Usaha Geutanyo	1
	Kembang Setangkai	1
	Bina Atakana	1
	Makmur Tani	1
	Rezeki Makmur	1
	Makmu Seujahtera	1
	Alue Blang	1
	Sumber Makmur	1
	Pahlawan Maju	1

Catatan/Note :-

Sumber/Source : Dinas Pertanian, Perkebunan dan Peternakan Kabupaten Aceh Tamiang / Aceh Tamiang Agriculture, Plantation and Animal Husbandry Office

Tabel
Table 5.1.28

Jumlah Balai Penyuluh Pertanian (BPP) di Kabupaten Aceh Tamiang, 2022
Number of Agriculture Extension Center in Aceh Tamiang Regency, 2022

Kecamatan Subdistrict	Nama BPP	Total
(1)	(2)	(3)
Tamiang Hulu	BPP Tamiang Hulu	1
Bandar Pusaka	BPP Bandar Pusaka	1
Kejuruan Muda	BPP Kejuruan Muda	1
Tenggulun	BPP Tenggulun	1
Rantau	BPP Rantau	1
Kota Kualasimpang	BPP K.K. Simpang	-
Seruway	BPP Seuruway	1
Bendahara	BPP Bendahara	1
Banda Mulia	BPP Banda Mulia	1
Karang Baru	BPP Karang Baru	1
Sekerak	BPP Sekerak	1
Manyak Payed	BPP Manyak Payed	1
Aceh Tamiang		11

Catatan/Note :-

Sumber/Source : Dinas Pertanian, Perkebunan dan Peternakan Kabupaten Aceh Tamiang / Aceh Tamiang Agriculture, Plantation and Animal Husbandry Office

Tabel
Table 5.1.29

Luas Lahan Sawah Berdasarkan Jenis Pengairan Menurut Kecamatan di Kabupaten Aceh Tamiang (ha), 2022
Rice Fields Area According Irrigation Type by Subdistrict in Aceh Tamiang Regency(ha), 2022

Kecamatan Subdistrict	Jenis Pengairan/ Irrigation Type (Ha)			Tadah Hujan Rain Reser Voir	Jumlah/Total
	Teknis/ Technical	Semi Teknis/Semi Technical	Tradisional/ Traditional		
(1)	(2)	(3)	(4)	(5)	(6)
Tamiang Hulu	-	-	-	205	205
Bandar Pusaka	-	-	-	224	224
Kejuruhan Muda	-	-	-	422	422
Tenggulun	-	-	-	468	468
Rantau	-	-	-	595	595
Kota Kualasimpang	-	-	-	-	-
Seruway	-	335	-	698	1 033
Bendahara	-	-	339	1 179	1 518
Banda Mulia	-	-	-	1 333	1 333
Karang Baru	-	-	-	983	983
Sekerak	-	-	-	89	89
Manyak Payed	-	172	-	2.258	2 430
Aceh Tamiang	-	507	339	8 454	9 300

Catatan/Note :-

Sumber/Source : Dinas Pertanian, Perkebunan dan Peternakan Kabupaten Aceh Tamiang / Aceh Tamiang Agriculture, Plantation and Animal Husbandry Office

Tabel
Table 5.1.30

Luas Panen, Produksi dan Konsumsi Beras di Kabupaten Aceh Tamiang Tahun 2019, 2020, dan 2021
Harvested Area, Production and Konsumption Rice in Aceh Tamiang Regency 2019, 2020, and 2021

Tahun Years	Luas Panen Harvested Area (Ha)	Produksi GKG Dry Milled (Ton)	Produksi Beras Rice production (Ton)	Konsumsi Beras Rice Consumption (Ton) ²
(1)	(2)	(3)	(4)	(5)
2019	14 784,01	70 958,62	40 667,46	37 110,51
2020	14 985,00	70 063,00	40 362,00	-
2021	14 187,00	69 165,00	39 845,00	-

Catatan/Note: Data tahun 2022 tidak tersedia/ Data 2022 is not available

²Konsumsi beras tahun 2020 -2022 tidak tersedia

Sumber/Source: BPS, Statistik Pertanian-Survei KSA (Kerangka Sampling Area)/BPS-Statistics Indonesia, Agricultural Statistic for KSA

**5.2 PERKEBUNAN
ESTATE CROPS**

Tabel 5.2.1 Luas Areal Tanaman Perkebunan Menurut Kecamatan dan Jenis Tanaman di Kabupaten Aceh Tamiang (ha), 2021 dan 2022
Planted Area of Estate Crops by Subdistrict and Type of Crops in Aceh Tamiang Regency (ha), 2021 and 2022

Kecamatan Subdistrict	Kelapa Sawit/Oil Palm		Kelapa/Coconut	
	2021	2022	2021	2022
(1)	(2)	(3)	(4)	(5)
Tamiang Hulu	5 152	5 267	13	31
Bandar Pusaka	2 678	2 691	27	32
Kejuruan Muda	1 140	1 175	17	26
Tenggulun	4 300	4 338	23	32
Rantau	700	705	25	34
Kota Kualasimpang	10	1	1	1
Seruway	3 556	3 567	103	156
Bendahara	1 758	1 762	96	114
Banda Mulia	370	372	126	122
Karang Baru	1 530	1 549	34	51
Sekerak	614	627	34	40
Manyak Payed	1 297	1 319	83	128
Aceh Tamiang	23 105	23 382	582	767

Continued/Bersambung

Lanjutan Tabel/*Continued Table* 5.2.1

Kecamatan Subdistrict	Karet/ <i>Rubber</i>		Kopi/ <i>Coffee</i>	
	2021	2022	2021	2022
(1)	(6)	(7)	(8)	(9)
Tamiang Hulu	5 700	5 570	14	13
Bandar Pusaka	1 860	1 828	38	38
Kejuruan Muda	2 771	2 761	15	14
Tenggulun	1 271	1 192	5	4
Rantau	1 115	1 109	1	1
Kota Kualasimpang	-	-	-	-
Seruway	595	584	1	1
Bendahara	140	139	-	-
Banda Mulia	41	40	-	-
Karang Baru	1 307	1 295	24	24
Sekerak	854	855	6	6
Manyak Payed	484	461	-	-
Aceh Tamiang	16 138	15 834	104	101

Continued/*Bersambung*

Lanjutan Tabel/Continued Table 5.2.1

Kecamatan Subdistrict	Kakao/Cocoa		Tebu/Sugar cane	
	2021	2022	2021	2022
(1)	(10)	(11)	(12)	(13)
Tamiang Hulu	235	228	1,0	1,0
Bandar Pusaka	207	203	1,0	1,0
Kejuruan Muda	93	88	1,0	1,0
Tenggulun	126	111	1,0	1,0
Rantau	127	125	1,0	1,0
Kota Kualasimpang	1	1	1,0	1,0
Seruway	73	72	1,0	1,0
Bendahara	107	103	2,0	1,5
Banda Mulia	57	55	0,5	1,0
Karang Baru	118	117	2,0	0,5
Sekerak	35	37	0,5	2,0
Manyak Payed	76	70	2,0	0,5
Aceh Tamiang	1 255	1 210	14,0	12,5

Continued/Bersambung

Lanjutan Tabel/*Continued Table* 5.2.1

Kecamatan Subdistrict	Teh/Tea		Tembakau/Tobacco	
	2021	2022	2021	2022
(1)	(14)	(15)	(16)	(17)
Tamiang Hulu	-	-	-	-
Bandar Pusaka	-	-	-	-
Kejuruan Muda	-	-	-	-
Tenggulun	-	-	-	-
Rantau	-	-	-	-
Kota Kualasimpang	-	-	-	-
Seruway	-	-	-	-
Bendahara	-	-	-	-
Banda Mulia	-	-	-	-
Karang Baru	-	-	-	-
Sekerak	-	-	-	-
Manyak Payed	-	-	-	-
Aceh Tamiang	0	0	0	0

Catatan/Note

Sumber/Source : Dinas Pertanian, Perkebunan dan Peternakan Kabupaten Aceh Tamiang / *Aceh Tamiang Agriculture, Plantation and Animal Husbandry Office*

Tabel
Table 5.2.2

Produksi Perkebunan Menurut Kecamatan dan Jenis Tanaman di Kabupaten Aceh Tamiang (ton), 2021 dan 2022
Production of Estate by Subdistrict and Type of Crops in Aceh Tamiang Regency (ton), 2021 and 2022

Kecamatan Subdistrict	Kelapa Sawit/Oil Palm		Kelapa/Coconut	
	2021	2022	2021	2022
(1)	(2)	(3)	(4)	(5)
Tamiang Hulu	60 410	64 607	3,8	3,7
Bandar Pusaka	26 852	28 356	11,6	11,4
Kejuruhan Muda	11 102	11 863	6,4	6,3
Tenggulun	48 468	51 582	9,9	9,7
Rantau	7 490	7 894	12,8	12,5
Kota Kualasimpang	1 400	147	0,4	0,5
Seruway	45 570	47 922	49,3	48,5
Bendahara	20 832	21 977	47,6	46,2
Banda Mulia	3 612	4 234	65	61,6
Karang Baru	16 968	18 390	16,2	16
Sekerak	5 082	5 571	15,1	14,8
Manyak Payed	12 404	13 377	40	37,6
Aceh Tamiang	260 190	275 919	278,1	268,8

Continued/Bersambung

Lanjutan Tabel/*Continued Table 5.2.2*

Kecamatan Subdistrict	Karet/Rubber		Kopi/Coffee	
	2021	2022	2021	2022
(1)	(6)	(7)	(8)	(9)
Tamiang Hulu	3 840,0	3 311,0	1,86	1,45
Bandar Pusaka	1 272,0	1 064,0	0,93	0,87
Kejuruan Muda	1 608,8	1 421,7	0,93	0,87
Tenggulun	656,8	568,4	0,62	0,58
Rantau	738,4	650,3	0,31	0,29
Kota Kualasimpang	-	-	-	-
Seruway	364,0	318,5	-	-
Bendahara	100,0	84,0	-	-
Banda Mulia	25,0	23,8	-	-
Karang Baru	800,8	707,7	0,93	0,87
Sekerak	412,8	361,9	0,31	0,29
Manyak Payed	320,0	267,4	-	-
Aceh Tamiang	10 138,6	8 778,7	5,89	5,22

Continued/Bersambung

Lanjutan Tabel/*Continued Table 5.2.2*

Kecamatan Subdistrict	Kakao/Cocoa		Tebu/Sugar cane	
	2021	2022	2021	2022
(1)	(10)	(11)	(12)	(13)
Tamiang Hulu	103,7	88,9	1,1	1,0
Bandar Pusaka	71,3	63,6	1,1	1,0
Kejuruhan Muda	35,4	30,2	1,1	1,0
Tenggulun	87,0	41,6	1,1	1,0
Rantau	44,1	41,9	1,1	1,0
Kota Kualasimpang	0,6	0,5	1,1	1,0
Seruway	31,9	28,6	1,1	1,0
Bendahara	49,6	44,7	2,2	1,5
Banda Mulia	44,5	24,4	0,5	0,5
Karang Baru	47,6	42,4	2,2	2,0
Sekerak	10,8	11,4	0,5	0,5
Manyak Payed	31,9	27,6	2,2	1,5
Aceh Tamiang	558,4	445,8	15,3	13,0

Continued/Bersambung

Lanjutan Tabel/*Continued Table 5.2.2*

Kecamatan Subdistrict	Teh/Tea		Tembakau/Tobacco	
	2021	2022	2021	2022
(1)	(14)	(15)	(16)	(17)
Tamiang Hulu	-	-	-	-
Bandar Pusaka	-	-	-	-
Kejuruan Muda	-	-	-	-
Tenggulun	-	-	-	-
Rantau	-	-	-	-
Kota Kualasimpang	-	-	-	-
Seruway	-	-	-	-
Bendahara	-	-	-	-
Banda Mulia	-	-	-	-
Karang Baru	-	-	-	-
Sekerak	-	-	-	-
Manyak Payed	-	-	-	-
Aceh Tamiang	0	0	0	0

Catatan/Note :-

Sumber/Source : Dinas Pertanian, Perkebunan dan Peternakan Kabupaten Aceh Tamiang / *Aceh Tamiang Agriculture, Plantation and Animal Husbandry Office*

Tabel 5.2.3 **Luas Areal Tanaman Perkebunan Rakyat Menurut Jenis Tanaman di Kabupaten Aceh Tamiang (Ribu ha), 2022**
Planted Area of Smallholders Estates by Type of Crops in Aceh Tamiang Regency (Thousands ha), 2022

<i>Jenis Tanaman/ Kind of Plant</i>	<i>Tanaman Perkebunan Rakyat/ Smallholders Estates Crops</i>
(1)	(2)
Karet/ Rubber	15834
Kelapa/ Coconut	0,767
Kelapa sawit/ Ori palm	23382
Kopi/ Coffee	0,101
Kakao/ Cocoa	1,21
Teh/ Tea	-
Jambu mete/ Cashew nut	-
Pala/ Nutmeg	-
Lada/ Pepper	-
Tebu/ Sugar cane	0,0125
Tembakai/ Tobacco	-
Nilam/ Patchouli	-

Catatan/Note : -

Sumber/Source : Dinas Pertanian, Perkebunan dan Peternakan Kabupaten Aceh Tamiang / Aceh Tamiang Agriculture, Plantation and Animal Husbandry Office

Tabel
Table 5.2.4**Produksi Perkebunan Rakyat Menurut Jenis Tanaman di Kabupaten Aceh Tamiang (Ribu ton), 2020 - 2022**
Production of Smallholder Estate Crops by Type of Crops in Aceh Tamiang Regency (Thousands ton), 2020 - 2022

<i>Jenis Tanaman/ Type of Crops</i>	<i>Tanaman Perkebunan Rakyat/ Smallholder Estate Crops</i>		
	2020	2021	2022
(1)	(14)	(15)	(15)
Karet/ Rubber	7245,6	10138,6	87787
Kelapa/ Coconut	276,1	278,1	0,2687
Minyak kelapa sawit/ Crude palm oil	291090	260190	2759187
Inti sawit/ Palm kernel	-	-	-
Kopi/ Coffee	4,65	5,89	0,00522
Kakao/ Cocoa	598	558,4	0,4454
Teh/ Tea	-	-	-
Jambu mete/ Cashew nut	-	-	-
Pala/ Nutmeg	-	-	-
Lada/ Pepper	-	-	-
Cengkeh/ Clove	-	-	-
Gula tebu/ Sugar cane	15	15,3	0,013
Tembakau/ Tobacco	-	-	-
Nilam/ Patchouli	-	-	-

Catatan/Note :-

Sumber/Source : Dinas Pertanian, Perkebunan dan Peternakan Kabupaten Aceh Tamiang / Aceh Tamiang Agriculture, Plantation and Animal Husbandry Office

Tabel 5.2.5 Jumlah Produksi Kelapa Sawit di Kabupaten Aceh Tamiang Menurut Kecamatan, 2022
Table *Number of Palm Tree Production in Aceh Tamiang Regency By Sub District, 2022*

Kecamatan Subdistrict	Luas Lahan/Land Area (Ha)		Produksi Production (Ton)	Produktivitas Productivity (Ton/ Ha)
	Belum Menghasilkan	Sudah Menghasilkan		
(1)	(2)	(3)	(4)	(5)
Tamiang Hulu	772	4 395	64 606,5	14,70
Bandar Pusaka	652	1 929	28 356,0	14,70
Kejuruan Muda	255	807	11 862,9	14,70
Tenggulun	791	3 509	51 582,3	14,70
Rantau	138	537	7 893,9	14,70
Kota Kualasimpang	-	10	147,0	14,70
Seruway	262	3 260	47 922,0	14,70
Bendahara	212	1 495	21 976,5	14,70
Banda Mulia	79	288	4 233,6	14,70
Karang Baru	250	1 251	18 389,7	14,70
Sekerak	230	379	5 571,3	14,70
Manyak Payed	383	910	13 377,0	14,70
Aceh Tamiang	4 024	18 770	275 918,7	14,70

Catatan/Note :-

Sumber/Source : Dinas Pertanian, Perkebunan dan Peternakan Kabupaten Aceh Tamiang / Aceh Tamiang Agriculture, Plantation and Animal Husbandry Office

Tabel
Table 5.2.6

**Jumlah Produksi Karet di Kabupaten Aceh Tamiang
Menurut Kecamatan, 2022**
*Number of Rubber Production in Aceh Tamiang Regency By
Sub District, 2022*

Kecamatan Subdistrict	Luas Lahan/Land Area (Ha)		Produksi Production (Ton)	Produktivitas Productivity (Ton/Ha)
	Belum Menghasilkan	Sudah Menghasilkan		
(1)	(2)	(3)	(4)	(5)
Tamiang Hulu	560	4 730	3 311,0	0,70
Bandar Pusaka	148	1 520	1 064,0	0,70
Kejuruan Muda	500	2 031	1 421,7	0,70
Tenggulun	80	812	568,4	0,70
Rantau	55	929	650,3	0,70
Kota Kualasimpang	-	-	-	-
Seruway	100	455	318,5	0,70
Bendahara	7	120	84,0	0,70
Banda Mulia	3	34	23,8	0,70
Karang Baru	99	1 011	707,7	0,70
Sekerak	245	517	361,9	0,70
Manyak Payed	60	382	267,4	0,70
Aceh Tamiang	1 857	12 541	8 778,7	0,70

Catatan/Note : -

Sumber/Source : Dinas Pertanian, Perkebunan dan Peternakan Kabupaten Aceh Tamiang / Aceh Tamiang Agriculture, Plantation and Animal Husbandry Office

Tabel 5.2.7 Jumlah Produksi Kelapa di Kabupaten Aceh Tamiang Menurut Kecamatan, 2022
Number of Coconut Production in Aceh Tamiang Regency By Sub District, 2022

Kecamatan Subdistrict	Luas Lahan/Land Area (Ha)		Produksi Production (Ton)	Produktivitas Productivity (Ton/Ha)
	Belum Menghasilkan	Sudah Menghasilkan		
(1)	(2)	(3)	(4)	(5)
Tamiang Hulu	23	7	3,7	0,57
Bandar Pusaka	11	20	11,4	0,57
Kejuruan Muda	14	11	6,3	0,57
Tenggulun	14	17	9,7	0,57
Rantau	11	22	12,5	0,57
Kota Kualasimpang	-	1	0,6	0,57
Seruway	65	85	48,5	0,57
Bendahara	31	81	46,2	0,57
Banda Mulia	11	108	61,6	0,57
Karang Baru	21	28	16,0	0,57
Sekerak	11	26	14,8	0,57
Manyak Payed	60	66	37,6	0,57
Aceh Tamiang	272	472	268,9	0,57

Catatan/Note : -

Sumber/Source : Dinas Pertanian, Perkebunan dan Peternakan Kabupaten Aceh Tamiang / Aceh Tamiang Agriculture, Plantation and Animal Husbandry Office

Tabel
Table 5.2.8**Jumlah Produksi Pinang di Kabupaten Aceh Tamiang
Menurut Kecamatan, 2022**
*Number of Areca Production in Aceh Tamiang Regency By
Sub District, 2022*

Kecamatan Subdistrict	Luas Lahan/Land Area (Ha)		Produksi Production (Ton)	Produktivitas Productivity (Ton/Ha)
	Belum Menghasilkan	Sudah Menghasilkan		
(1)	(2)	(3)	(4)	(5)
Tamiang Hulu	35	85	43,4	0,51
Bandar Pusaka	17	39	19,9	0,51
Kejuruan Muda	10	33	16,8	0,51
Tenggulun	11	47	24,0	0,51
Rantau	3	45	23,0	0,51
Kota Kualasimpang	-	-	-	-
Seruway	28	63	32,1	0,51
Bendahara	23	125	63,8	0,51
Banda Mulia	5	49	25,0	0,51
Karang Baru	29	60	30,6	0,51
Sekerak	38	31	15,8	0,51
Manyak Payed	23	72	36,7	0,51
Aceh Tamiang	222	649	331,1	0,51

Catatan/Note : -

Sumber/Source : Dinas Pertanian, Perkebunan dan Peternakan Kabupaten Aceh Tamiang / Aceh Tamiang Agriculture, Plantation and Animal Husbandry Office

Tabel
Table 5.2.9

**Jumlah Produksi Sagu di Kabupaten Aceh Tamiang
Menurut Kecamatan, 2022**
*Number of Sagoo Production in Aceh Tamiang Regency By
Sub District, 2022*

Kecamatan Subdistrict	Luas Lahan/Land Area (Ha)		Produksi Production (Ton)	Produktivitas Productivity (Ton/Ha)
	Belum Menghasilkan	Sudah Menghasilkan		
(1)	(2)	(3)	(4)	(5)
Tamiang Hulu	2	2	1,0	0,50
Bandar Pusaka	2	2	1,0	0,50
Kejuruan Muda	2	1	0,5	0,50
Tenggulun	1	1	0,5	0,50
Rantau	2	2	1,0	0,50
Kota Kualasimpang	-	-	-	0,50
Seruway	-	-	-	0,50
Bendahara	2	2	1,0	0,50
Banda Mulia	2	2	1,0	0,50
Karang Baru	2	3	1,5	0,50
Sekerak	2	2	1,0	0,50
Manyak Payed	2	2	1,0	0,50
Aceh Tamiang	19	19	9,5	0,50

Catatan/Note : -

Sumber/Source : Dinas Pertanian, Perkebunan dan Peternakan Kabupaten Aceh Tamiang / Aceh Tamiang Agriculture, Plantation and Animal Husbandry Office

Tabel 5.2.10 Jumlah Produksi Aren di Kabupaten Aceh Tamiang Menurut Kecamatan, 2022
Number of Sugar Palm Production in Aceh Tamiang Regency By Sub District, 2022

Kecamatan Subdistrict	Luas Lahan/Land Area (Ha)		Produksi Production (Ton)	Produktivitas Productivity (Ton/Ha)
	Belum Menghasilkan	Sudah Menghasilkan		
(1)	(2)	(3)	(4)	(5)
Tamiang Hulu	2	2	0,8	0,42
Bandar Pusaka	1	2	0,8	0,42
Kejuruan Muda	2	1	0,4	0,42
Tenggulun	1	1	0,4	0,42
Rantau	2	2	0,8	0,42
Kota Kualasimpang	-	-	-	-
Seruway	1	1	0,4	0,42
Bendahara	2	2	0,8	0,42
Banda Mulia	1	1	0,4	0,42
Karang Baru	2	3	1,3	0,42
Sekerak	2	1	0,4	0,42
Manyak Payed	1	1	0,4	0,42
Aceh Tamiang	17	17	6,9	0,42

Catatan/Note :-

Sumber/Source : Dinas Pertanian, Perkebunan dan Peternakan Kabupaten Aceh Tamiang / Aceh Tamiang Agriculture, Plantation and Animal Husbandry Office

Tabel 5.2.11 Jumlah Produksi Kopi di Kabupaten Aceh Tamiang Menurut Kecamatan, 2022
Number of Coffee Production in Aceh Tamiang Regency By Sub District, 2022

Kecamatan Subdistrict	Luas Lahan/Land Area (Ha)		Produksi Production (Ton)	Produktivitas Productivity (Ton/Ha)
	Belum Menghasilkan	Sudah Menghasilkan		
(1)	(2)	(3)	(4)	(5)
Tamiang Hulu	8	5	1,5	0,29
Bandar Pusaka	35	3	0,9	0,29
Kejuruan Muda	11	3	0,9	0,29
Tenggulun	2	2	0,6	0,29
Rantau	-	1	0,3	0,29
Kota Kualasimpang	-	-	-	-
Seruway	1	-	-	-
Bendahara	-	-	-	-
Banda Mulia	-	-	-	-
Karang Baru	21	3	0,9	0,29
Sekerak	3	1	0,3	0,29
Manyak Payed	-	-	-	-
Aceh Tamiang	81	18	5,2	0,29

Catatan/Note :-
 Sumber/Source : Dinas Pertanian, Perkebunan dan Peternakan Kabupaten Aceh Tamiang / *Aceh Tamiang Agriculture, Plantation and Animal Husbandry Office*

Tabel
Table 5.2.12

**Jumlah Produksi Coklat di Kabupaten Aceh Tamiang
Menurut Kecamatan, 2022**
*Number of Chocolate Production in Aceh Tamiang Regency
By Sub District, 2022*

Kecamatan Subdistrict	Luas Lahan/Land Area (Ha)		Produksi Production (Ton)	Produktivitas Productivity (Ton/Ha)
	Belum Menghasilkan	Sudah Menghasilkan		
(1)	(2)	(3)	(4)	(5)
Tamiang Hulu	39	171	88,9	0,52
Bandar Pusaka	60	120	63,6	0,53
Kejuruan Muda	20	57	30,2	0,53
Tenggulun	10	80	41,6	0,52
Rantau	30	79	41,9	0,53
Kota Kualasimpang	-	1	0,5	0,53
Seruway	10	54	28,6	0,53
Bendahara	8	86	44,7	0,52
Banda Mulia	6	46	24,4	0,53
Karang Baru	29	80	42,4	0,53
Sekerak	8	22	11,4	0,52
Manyak Payed	8	53	27,6	0,52
Aceh Tamiang	228	849	445,8	525,80

Catatan/Note :-

Sumber/Source : Dinas Pertanian, Perkebunan dan Peternakan Kabupaten Aceh Tamiang / *Aceh Tamiang Agriculture, Plantation and Animal Husbandry Office*

Tabel 5.2.13 Jumlah Produksi Perusahaan Kelapa Sawit di Kabupaten Aceh Tamiang, 2022
Table 5.2.13 Number of Palm Tree Company Production in Aceh Tamiang Regency, 2022

Kecamatan Subdistrict	Luas Tanam Plant Area (Ha)	Luas Panen (ha) Harvested Area (ha)	Produksi Production (ton)	Produktivitas Productivity (ton/ ha)
(1)	(2)	(3)	(4)	(5)
PT. Pati Sari	545,10	*	12 913,92	*
PT. Nilam Wangi	836,12	*	14 864,62	*
PT. PD. Pati Pantai Kiara	920,15	*	*	*
PT. Seumadam	3 488,45	*	5 219,94	*
PT. Desa Jaya	877,52	*	43 976,46	*
PT. Alur Gantung	642,38	*	444,74	*
PT. Mustika Prima Lestari Indah	2 496,96	*	9 698,70	*
PT. Simpang Kiri	2 551,30	*	52 878,59	*
PT. Sisirau	2 113,60	*	5 113,00	*
PT. Bahruni	825,49	*	6 650,00	*
PT. PN I Pulo Tiga	5 561,20	*	41,98	*
PT. PPP	1 451,99	*	72 585,00	*
PT. Srikuala	1 128,90	*	3 032,00	*
PT. Bukit Safa	665,00	*	1 905,70	*
PT. Betami	1 628,38	*	*	*
PT. Para Sawita	913,53	*	*	*
PT. Wajar Corpora	1 224,00	*	*	*
PT. Darma Agung	1 335,81	*	6 392,22	*
PT. Surya Mata le	814,25	*	1 856,30	*
PT. Sumber Asih	3 029,83	*	4 170,15	*
PT. Puga Co	348,09	*	1 053,94	*
PT. Tenggulun Raya	884,66	*	5 209,73	*

Continued/Bersambung

Lanjutan Tabel/*Continued Table* 5.2.13

Kecamatan Subdistrict	Luas Tanam Plant Area (Ha)	Luas Panen (ha) Harvested Area (ha)	Produksi Production (ton)	Produktivitas Productivity (ton/ ha)
(1)	(2)	(3)	(4)	(5)
PT. Sinar Kaloy	500,00	*	*	*
PT. Socfindo	3 841,96	*	39 401,12	*
PT. Rongoh Mas Lestari	317,50	*	*	*
PT. PN I Seumantoh	4 766,70	*	76 089,00	*
PT. Darma Sawita Nusantara	315,04	*	21 186,74	*
PT. Bahari Lestari	33,60	*	*	*
PT. Rapala	2 659,90	*	*	*
PT. Desa Jaya Alur Jambu	1 000,00	*	*	*
PT. Cipta Tamiang Makmur	123,10	*	*	*
PT. Anugrah Sekumur	200,00	*	*	*
PT. Kwartar Pati	300,00	*	*	*
PT. Tanjung Raya Bendahara	199,00	*	*	*
PT. Sinar Jaya Sawit Makmur	80,00	*	*	*

Catatan/Note : *Data tidak lengkap/*Data is incomplete*

Sumber/Source : Dinas Pertanian, Perkebunan dan Peternakan Kabupaten Aceh Tamiang / *Aceh Tamiang Agriculture, Plantation and Animal Husbandry Office*

Tabel 5.2.14 Jumlah Produksi Perusahaan Karet di Kabupaten Aceh Tamiang, 2022
Table Number of Rubber Company Production in Aceh Tamiang Regency, 2022

Nama Perusahaan Company Name	Luas Tanam Plant Area (Ha)	Luas Panen (ha) Harvested Area (ha)	Produksi Production (ton)	Produktivitas Productivity (ton/ha)
(1)	(2)	(3)	(4)	(5)
PT. Semadam	*	*	*	*
- Lateks	227 276,00	564,35	445 634	*
- Lumps	39 329,00	*	*	*
- Slabs	799,00	*	*	*
PT. Bahruni	*	*	*	*
- Lateks	*	*	*	*
- Lumps	*	*	*	*
- Slabs	*	*	*	*
PT. Betami	*	*	*	*
- Lateks	*	*	*	*
- Lumps	*	*	*	*
- Slabs	*	*	*	*

Catatan/Note : *Data tidak lengkap/ Data is incomplete

Sumber/Source : Dinas Pertanian, Perkebunan dan Peternakan Kabupaten Aceh Tamiang / Aceh Tamiang Agriculture, Plantation and Animal Husbandry Office

Tabel 5.2.15 Jumlah Produksi Nilam di Kabupaten Aceh Tamiang Menurut Kecamatan, 2022
Number of Patchouli Production in Aceh Tamiang Regency By Sub District, 2022

Kecamatan Subdistrict	Luas Lahan/Land Area (Ha)		Produksi Production (Ton)	Produktivitas Productivity (Ton/Ha)
	Tanam (Not yet productive)	Panen (Productive)		
(1)	(2)	(3)	(4)	(5)
Tamiang Hulu	-	-	-	-
Bandar Pusaka	1	1	0,075	0,075
Kejuwaan Muda	-	-	-	-
Tenggulun	-	-	-	-
Rantau	-	-	-	-
Kota Kualasimpang	-	-	-	-
Seruway	-	-	-	-
Bendahara	-	-	-	-
Banda Mulia	-	-	-	-
Karang Baru	-	-	-	-
Sekerak	1	1	0,075	0,075
Manyak Payed	-	-	-	-
Aceh Tamiang	2	2	0,150	0,150

Catatan/Note :-

Sumber/Source : Dinas Pertanian, Perkebunan dan Peternakan Kabupaten Aceh Tamiang / Aceh Tamiang Agriculture, Plantation and Animal Husbandry Office

**5.3 PETERNAKAN
LIVESTOCK**

Tabel 5.3.1 Jumlah Populasi Hewan Ternak di Kabupaten Aceh Tamiang Menurut Kecamatan, 2022
Number of Livestock Population in Aceh Tamiang By Sub District, 2022

Nama Kecamatan Sub District Name	Sapi Cow	Kerbau Buffalo	Kambing Goat	Domba Sheep
(1)	(2)	(3)	(4)	(5)
Tamiang Hulu	2 528	-	5 318	1 203
Bandar Pusaka	1 459	51	4 752	2 338
Kejuruan Muda	8 682	39	4 596	1 228
Tenggulun	4 952	-	2 224	1 388
Rantau	5 037	-	6 328	1 113
Kota Kualasimpang	72	-	603	129
Seruway	8 472	21	5 153	4 793
Bendahara	2 778	29	2 558	814
Banda Mulia	3 720	-	3 333	2 282
Karang Baru	4 497	34	2 088	811
Sekerak	787	21	2 938	1 354
Manyak Payed	3 751	-	3 245	1 124
Aceh Tamiang	46 735	195	43 136	18 577

Catatan/Note :-

Sumber/Source : Dinas Pertanian, Perkebunan dan Peternakan Kabupaten Aceh Tamiang / *Aceh Tamiang Agriculture, Plantation and Animal Husbandry Office*

Tabel
Table 5.3.2

**Jumlah Populasi Hewan Ternak Sapi di Kabupaten Aceh
Tamiang Menurut Jenisnya (ekor), 2022**
*Number of Livestock Population of Cow in Aceh Tamiang by
Species, 2022*

Nama Kecamatan <i>Sub District Name</i>	Jantan			Betina			Jumlah <i>Total</i>
	Anak	Muda	Dewasa	Anak	Muda	Dewasa	
(1)	(2)	(3)	(4)	(6)	(7)	(8)	(9)
Tamiang Hulu	254	270	309	285	347	1 064	2 529
Bandar Pusaka	147	156	178	165	201	614	1 461
Kejuwaan Muda	870	929	1 060	978	1 189	3 650	8 676
Tenggulun	497	530	605	558	678	2 082	4 950
Rantau	505	539	616	567	690	2 118	5 035
Kota Kualasimpang	8	8	9	9	11	31	76
Seruway	849	907	1 035	954	1 162	3 562	8 469
Bendahara	279	297	340	314	382	1 169	2 781
Banda Mulia	373	398	455	420	510	1 564	3 720
Karang Baru	451	481	550	507	616	1 891	4 496
Sekerak	80	84	96	90	109	332	791
Manyak Payed	377	401	458	423	514	1 578	3 751
Aceh Tamiang	4 690	5 000	5 711	5 270	6 409	19 655	46 735

Catatan/Note :-

Sumber/Source : Dinas Pertanian, Perkebunan dan Peternakan Kabupaten Aceh Tamiang / *Aceh Tamiang Agriculture, Plantation and Animal Husbandry Office*

Tabel 5.3.3 Jumlah Populasi Hewan Ternak Kerbau di Kabupaten Aceh Tamiang Menurut Jenisnya (ekor), 2022
Number of Livestock Population of Buffalo in Aceh Tamiang by Species, 2022

Nama Kecamatan Sub District Name	Jantan			Betina			Jumlah Total
	Anak	Muda	Dewasa	Anak	Muda	Dewasa	
(1)	(2)	(3)	(4)	(6)	(7)	(8)	(9)
Tamiang Hulu	-	-	-	-	-	-	0
Bandar Pusaka	5	6	6	6	8	20	51
Kejuruan Muda	3	4	5	5	6	16	39
Tenggulun	-	-	-	-	-	-	0
Rantau	-	-	-	-	-	-	0
Kota Kualasimpang	-	-	-	-	-	-	0
Seruway	2	2	3	3	3	8	21
Bendahara	3	3	4	4	4	12	30
Banda Mulia	-	-	-	-	-	-	0
Karang Baru	3	4	4	4	5	14	34
Sekerak	2	2	3	2	3	8	20
Manyak Payed	-	-	-	-	-	-	0
Aceh Tamiang	18	21	25	24	29	78	195

Catatan/Note :-

Sumber/ Source : Dinas Pertanian, Perkebunan dan Peternakan Kabupaten Aceh Tamiang / Aceh Tamiang Agriculture, Plantation and Animal Husbandry Office

Tabel
Table 5.3.4

Jumlah Populasi Hewan Ternak Kambing di Kabupaten Aceh Tamiang Menurut Jenisnya (ekor), 2022
Number of Livestock Population of Goat in Aceh Tamiang by Species, 2022

Nama Kecamatan Sub District Name	Jantan			Betina			Jumlah Total
	Anak	Muda	Dewasa	Anak	Muda	Dewasa	
(1)	(2)	(3)	(4)	(6)	(7)	(8)	(9)
Tamiang Hulu	659	512	832	843	871	1 598	5 315
Bandar Pusaka	589	458	742	753	778	1 398	4 718
Kejuruan Muda	570	442	719	728	753	1 372	4 584
Tenggulun	276	214	348	353	364	690	2 245
Rantau	783	608	990	1 002	1 036	1 887	6 306
Kota Kualasimpang	76	58	94	96	99	176	599
Seruway	638	495	806	816	848	1 574	5 177
Bendahara	317	245	400	406	439	747	2 554
Banda Mulia	413	320	521	529	546	993	3 322
Karang Baru	260	201	326	332	342	670	2 131
Sekerak	364	281	459	466	481	878	2 929
Manyak Payed	403	312	508	514	532	987	3 256
Aceh Tamiang	5 348	4 146	6 745	6 838	7 089	12 970	43 136

Catatan/Note :-

Sumber/ Source : Dinas Pertanian, Perkebunan dan Peternakan Kabupaten Aceh Tamiang / Aceh Tamiang Agriculture, Plantation and Animal Husbandry Office

Tabel 5.3.5 Jumlah Populasi Hewan Ternak Domba di Kabupaten Aceh Tamiang Menurut Jenisnya (ekor), 2022
Number of Livestock Population of Sheep in Aceh Tamiang by Species, 2022

Nama Kecamatan Sub District Name	Jantan			Betina			Jumlah Total
	Anak	Muda	Dewasa	Anak	Muda	Dewasa	
(1)	(2)	(3)	(4)	(6)	(7)	(8)	(9)
Tamiang Hulu	149	121	151	170	158	379	1 128
Bandar Pusaka	274	224	286	326	348	926	2 384
Kejuruan Muda	139	112	144	166	175	482	1 218
Tenggulun	160	128	165	190	200	545	1 388
Rantau	125	100	142	149	157	436	1 109
Kota Kualasimpang	3	3	3	6	7	36	58
Seruway	571	473	600	685	720	1 922	4 971
Bendahara	88	69	91	106	111	316	781
Banda Mulia	261	219	276	319	326	908	2 309
Karang Baru	88	70	91	106	112	315	782
Sekerak	153	124	160	184	194	534	1 349
Manyak Payed	123	100	131	148	157	441	1 100
Aceh Tamiang	2 134	1 743	2 240	2 555	2 665	7 240	18 577

Catatan/Note :-

Sumber/Source : Dinas Pertanian, Perkebunan dan Peternakan Kabupaten Aceh Tamiang / Aceh Tamiang Agriculture, Plantation and Animal Husbandry Office

Tabel 5.3.6 Jumlah Populasi Hewan Ternak Ayam Kampung di Kabupaten Aceh Tamiang Menurut Jenisnya (ekor), 2022
Number of Livestock Population of Chicken in Aceh Tamiang by Species, 2022

Nama Kecamatan Sub District Name	Jantan			Betina			Jumlah Total
	Anak	Muda	Dewasa	Anak	Muda	Dewasa	
(1)	(2)	(3)	(4)	(6)	(7)	(8)	(9)
Tamiang Hulu	127	110	85	190	170	195	877
Bandar Pusaka	1 432	1 237	955	2 138	1 914	2 202	9 878
Kejuwaan Muda	2 381	2 056	1 588	3 553	3 182	3 660	16 420
Tenggulun	806	696	538	1 204	1 078	1 239	5 561
Rantau	1 017	878	678	1.518	1 359	1 564	7 014
Kota Kualasimpang	1 465	1 262	974	2 180	1 953	2 246	10 080
Seruway	2 161	1 869	1 443	3 230	2 893	3 327	14 923
Bendahara	661	571	441	986	883	1 016	4 558
Banda Mulia	350	302	234	523	468	538	2 415
Karang Baru	1 037	895	691	1 547	1 386	1 594	7 150
Sekerak	868	749	579	1 295	1 160	1 334	5 985
Manyak Payed	2 269	1 959	1 513	3 386	3 033	3 488	15 648
Aceh Tamiang	14 574	12 584	9 719	21 750	19 479	22 403	100 509

Catatan/Note :-

Sumber/Source : Dinas Pertanian, Perkebunan dan Peternakan Kabupaten Aceh Tamiang / Aceh Tamiang Agriculture, Plantation and Animal Husbandry Office

Tabel 5.3.7 Jumlah Populasi Hewan Ternak Itik di Kabupaten Aceh Tamiang Menurut Jenisnya (ekor), 2022
Number of Livestock Population of Duck in Aceh Tamiang by Species, 2022

Nama Kecamatan Sub District Name	Jantan			Betina			Jumlah Total
	Anak	Muda	Dewasa	Anak	Muda	Dewasa	
(1)	(2)	(3)	(4)	(6)	(7)	(8)	(9)
Tamiang Hulu	63	84	82	214	300	1 020	1 763
Bandar Pusaka	130	172	167	436	611	2 080	3 596
Kejuruan Muda	31	41	41	105	147	502	867
Tenggulun	61	81	63	205	287	980	1 677
Rantau	168	224	223	567	795	2 706	4 683
Kota Kualasimpang	18	24	28	60	85	295	510
Seruway	114	152	151	385	540	1 833	3 175
Bendahara	83	110	90	263	396	1 329	2 271
Banda Mulia	2	3	3	8	10	36	62
Karang Baru	127	169	169	406	601	2 022	3 494
Sekerak	42	56	39	142	199	678	1 156
Manyak Payed	113	155	150	381	535	1 807	3 141
Aceh Tamiang	952	1 271	1 206	3 172	4 506	15 288	26 395

Catatan/Note :-

Sumber/Source : Dinas Pertanian, Perkebunan dan Peternakan Kabupaten Aceh Tamiang / Aceh Tamiang Agriculture, Plantation and Animal Husbandry Office

Tabel 5.3.8 Jumlah Populasi Unggas di Kabupaten Aceh Tamiang Menurut Kecamatan, 2022
Number of Poultry Population in Aceh Tamiang By Sub District, 2022

Nama Kecamatan Sub District Name	Ayam Kampung Native Chicken	Ayam Petelur Layer	Ayam Pedaging Broiler	Itik Duck
(1)	(2)	(3)	(4)	(5)
Tamiang Hulu	876	240	22 658	1 763
Bandar Pusaka	9 878	3 082	2 735	3 596
Kejuruan Muda	16 419	100	67 183	867
Tenggulun	5 561	327	39 187	1 677
Rantau	7 016	566	41 783	4 683
Kota Kualasimpang	10 076	4 831	27 829	510
Seruway	14 927	90	66 678	3 175
Bendahara	4 558	1 488	37 753	2 271
Banda Mulia	2 415	9	7 547	62
Karang Baru	7 150	1 980	84 066	3 494
Sekerak	5 985	0	5	1 156
Manyak Payed	15 648	850	40 642	3 141
Aceh Tamiang	100 509	13 563	438 066	26 395

Catatan/Note :-

Sumber/Source : Dinas Pertanian, Perkebunan dan Peternakan Kabupaten Aceh Tamiang / Aceh Tamiang Agriculture, Plantation and Animal Husbandry Office

Tabel
Table 5.3.9

**Jumlah Pemotongan Hewan Ternak di Kabupaten Aceh
Tamiang Menurut Kecamatan, 2022**
**Number of Livestock Slaughtering in Aceh Tamiang By Sub
District, 2022**

Nama Kecamatan Sub District Name	Sapi Cow	Kerbau Buffalo	Kambing Goat	Domba Sheep
(1)	(2)	(3)	(4)	(5)
Tamiang Hulu	134	-	97	48
Bandar Pusaka	147	-	89	33
Kejuruhan Muda	290	-	143	97
Tenggulun	190	-	109	68
Rantau	433	-	159	117
Kota Kualasimpang	848	-	632	572
Seruway	340	-	178	113
Bendahara	357	-	254	132
Banda Mulia	128	-	53	123
Karang Baru	470	1	441	336
Sekerak	77	-	54	26
Manyak Payed	373	-	320	64
Aceh Tamiang	3 787	1	2 529	1 729

Catatan/Note :-

Sumber/Source : Dinas Pertanian, Perkebunan dan Peternakan Kabupaten Aceh Tamiang / *Aceh Tamiang Agriculture, Plantation and Animal Husbandry Office*

Tabel
Table 5.3.10**Jumlah Produksi Daging Ternak di Kabupaten Aceh Tamiang Menurut Kecamatan (Ton), 2022**
Number of Meat Production in Aceh Tamiang By Sub District (Ton), 2022

Nama Kecamatan Sub District Name	Ayam Kampung Native Chicken	Ayam Petelur Layer	Ayam Pedaging Broiler	Itik Duck
(1)	(2)	(3)	(4)	(5)
Tamiang Hulu	1,82	0,47	15,1	0,36
Bandar Pusaka	1,93	9,66	46,89	0,07
Kejuruan Muda	2,54	-	14,31	0,17
Tenggulun	1,41	3,63	10,67	0,29
Rantau	2,64	-	11,17	0,24
Kota Kualasimpang	33,96	54,26	575,75	21,16
Seruway	2,69	-	30,41	1,17
Bendahara	3,82	8,81	21,57	0,39
Banda Mulia	2,58	0,60	7,56	0,14
Karang Baru	3,45	2,21	59,49	2,41
Sekerak	0,69	-	2,46	-
Manyak Payed	3,00	0,33	31,81	0,42
Aceh Tamiang	60,53	79,97	827,19	26,82

Catatan/Note :-

Sumber/ Source : Dinas Pertanian, Perkebunan dan Peternakan Kabupaten Aceh Tamiang / *Aceh Tamiang Agriculture, Plantation and Animal Husbandry Office*

Tabel 5.3.11 Jumlah Produksi Telur (ton) dan Susu (liter) di Kabupaten Aceh Tamiang Menurut Kecamatan, 2022
Number of Egg (ton) and Milk (liter) Production in Aceh Tamiang By Sub District, 2022

Nama Kecamatan Sub District Name	Telur Egg		Susu Sapi Perah
	Ayam Kampung Native Chicken	Itik Duck	
(1)	(2)	(3)	(4)
Tamiang Hulu	2	4	0
Bandar Pusaka	29	7	0
Kejuruan Muda	35	6	0
Tenggulun	9	7	0
Rantau	13	19	7 000
Kota Kualasimpang	7	3	0
Seruway	30	22	0
Bendahara	11	12	0
Banda Mulia	5	1	0
Karang Baru	15	20	0
Sekerak	10	4	0
Manyak Payed	26	19	0
Aceh Tamiang	192	124	7 000

Catatan/Note :-

Sumber/Source : Dinas Pertanian, Perkebunan dan Peternakan Kabupaten Aceh Tamiang / Aceh Tamiang Agriculture, Plantation and Animal Husbandry Office

Tabel 5.3.12 Jumlah RPH dan RPU/TPU di Kabupaten Aceh Tamiang, 2022
Table 5.3.12 Number of RPH and RPU/TPU in Aceh Tamiang, 2022

Nama Kecamatan Sub District Name	RPH	RPU/TPU
(1)	(2)	(3)
Tamiang Hulu	-	1
Bandar Pusaka	-	-
Kejuruan Muda	-	-
Tenggulun	-	-
Rantau	-	-
Kota Kualasimpang	-	-
Seruway	-	-
Bendahara	-	-
Banda Mulia	-	-
Karang Baru	1	-
Sekerak	-	-
Manyak Payed	1	1
Aceh Tamiang	2	2

Catatan/Note :-

Sumber/Source : Dinas Pertanian, Perkebunan dan Peternakan Kabupaten Aceh Tamiang / Aceh Tamiang Agriculture, Plantation and Animal Husbandry Office

Tabel 5.3.13 Situasi Umum Penyakit Menular Ternak di Kabupaten Aceh Tamiang, 2022
Table *Generally Condition of Contaminate Livestock Disease in Aceh Tamiang Regency, 2022*

Nama Kecamatan Sub District Name	Jenis Hewan	Jenis Penyakit (Kasus/Cases)		
		SC	PE	ORF
(1)	(2)	(3)	(4)	(5)
Tamiang Hulu	Kambing	23	19	-
Bandar Pusaka	Kambing	31	8	-
Kejuruan Muda	Kambing	36	8	-
Tenggulun	Kambing	22	-	-
Rantau	Kambing	103	1	-
Kota Kualasimpang	Kambing	-	-	-
Seruway	Kambing	-	-	-
Bendahara	Kambing	15	9	7
Banda Mulia	Kambing	45	1	-
Karang Baru	Kambing	43	11	-
Sekerak	Kambing	110	11	-
Manyak Payed	Kambing	43	5	-
Aceh Tamiang		471	73	7

Catatan/Note :-

Sumber/ Source : Dinas Pertanian, Perkebunan dan Peternakan Kabupaten Aceh Tamiang / Aceh Tamiang Agriculture, Plantation and Animal Husbandry Office

Tabel
Table 5.3.14**Jumlah Pemakaian Obat-obatan dalam Pelayanan Kesehatan Ternak di Kabupaten Aceh Tamiang, 2022**
Number of Medicine Used at Livestock Health Services in Aceh Tamiang Regency, 2022

Jenis Obat	Volume	Tujuan
(1)	(2)	(3)
Vet Oxy SB	1 311	Pengobatan
Vet Oxy LA	4 087	Pengobatan
B-Complek	3 469	Pengobatan
Verm-O B8us	76	Pengobatan
Tymponol SB	366	Pengobatan
Gusunex Spray	115	Pengobatan
Verm-O Kaplet	-	Pengobatan
Calibakt Inj.	145	Pengobatan
Aquaprim	-	Pengobatan
Biosan TP	450	Pengobatan
Kalbazen C	2 517	Pengobatan
Ivomex	253	Pengobatan
Hematopan	356	Pengobatan
Bicarbonat	-	Pengobatan
Sulfa Strong	-	Pengobatan
Sulfidon	40 486	Pengobatan
Injektamin	25 956	Pengobatan
Penicilin	10	Pengobatan
Calibat Bolus	14	Pengobatan
Dovenix	-	Pengobatan
Hematodin	1 807	Pengobatan

Catatan/Note :-

Sumber/Source : Dinas Pertanian, Perkebunan dan Peternakan Kabupaten Aceh Tamiang / Aceh Tamiang Agriculture, Plantation and Animal Husbandry Office

Tabel 5.3.15 **Daftar Penyakit Yang Menyerang Ternak Besar dan Tindakan Penanganannya di Kabupaten Aceh Tamiang, 2022**
List of Attack Disease of Big Livestock and Its Handling Action in Aceh Tamiang Regency, 2022

Nama Kecamatan Sub District Name	Sapi Cow	Kerbau Buffalo	Kambing Goat	Domba Sheep
(1)	(2)	(3)	(4)	(5)
Endoparasit	832	-	1	-
Anorexia	434	-	11	22
Scabies	-	-	404	16
Tympani	47	-	1	1
Diare	69	-	1	-
Vulnus	57	-	12	-
Retensio Scundinae	20	-	-	-
Pink Eye	42	-	13	-
Papiloma	-	-	-	-
Distokia	6	-	-	-
Prolapsus Uteri	1	-	-	-
BEF	288	-	-	-
Pneumonia	-	-	4	12
Orf	-	-	7	-
Jumlah	1796	-	454	51

Catatan/Note :-

Sumber/Source : Dinas Pertanian, Perkebunan dan Peternakan Kabupaten Aceh Tamiang / Aceh Tamiang Agriculture, Plantation and Animal Husbandry Office

5.4 PERIKANAN FISHERY

Tabel 5.4.1 Luas Lahan Perikanan Produktif di Kabupaten Aceh Tamiang Menurut Kecamatan, 2022
Fisheries Field Area in Aceh Tamiang By Sub District, 2022

Nama Kecamatan Sub District Name	Jenis Penggunaan Lahan/ Land Utilized (Ha)			Jumlah Total
	Kolam Fishpond	Tambak Dam	Lainnya Others	
(1)	(2)	(3)	(4)	(5)
Tamiang Hulu	3,12	-	-	3,12
Bandar Pusaka	2,94	-	-	2,94
Kejuruan Muda	4,50	-	-	4,50
Tenggulun	3,36	-	-	3,36
Rantau	5,30	-	-	5,30
Kota Kualasimpang	0,45	-	-	0,45
Seruway	3,37	1 140,00	-	1 143,37
Bendahara	2,70	710,00	-	712,70
Banda Mulia	1,05	2 749,00	-	2 750,05
Karang Baru	5,10	-	-	5,10
Sekerak	1,70	-	-	1,70
Manyak Payed	1,80	3 783,00	-	3 784,80
Aceh Tamiang	35,39	8 382,00	-	8 417,39

Catatan/Note :-

Sumber/Source : Dinas Pangan, Kelautan, dan Perikanan Kabupaten Aceh Tamiang / Aceh Tamiang Food, Oceanary, and Fisheries Office

Tabel
Table 5.4.2

Jumlah Produksi Perikanan di Kabupaten Aceh Tamiang Menurut Kecamatan, 2022 (ton)
Number of Fish Production in Aceh Tamiang By Sub District, 2022 (ton)

Nama Kecamatan Sub District Name	Asal Penangkapan Fishing Region			Jumlah Total
	Laut Sea	Kolam Pool	Tambak Fishingpond	
(1)	(2)	(3)	(4)	(5)
Tamiang Hulu	-	9,70	-	9,70
Bandar Pusaka	-	11,22	-	11,22
Kejuruan Muda	-	14,55	-	14,55
Tenggulun	-	24,47	-	24,47
Rantau	-	29,32	-	29,32
Kota Kualasimpang	-	7,09	-	7,09
Seruway	2 861,64	2,35	1 393,00	4 256,99
Bendahara	2 370,49	7,58	648,00	3 026,07
Banda Mulia	1 106,24	2,90	1 184,00	2 293,14
Karang Baru	-	31,05	-	31,05
Sekerak	-	2,10	-	2,10
Manyak Payed	2 519,46	3,55	2 568,00	5 091,01
Aceh Tamiang	8 857,83	145,88	5 793,00	14 796,71

Catatan/Note :-

Sumber/Source : Dinas Pangan, Kelautan, dan Perikanan Kabupaten Aceh Tamiang / *Aceh Tamiang Food, Oceanary, and Fihseries Office*

Tabel
Table 5.4.3**Produksi dan Nilai Produksi Ikan Hasil Perikanan Laut di Kabupaten Aceh Tamiang Menurut Kecamatan, 2022**
Sea Fishing Production and Value in Aceh Tamiang Regency by Sub Distric, 2022

Nama Kecamatan Sub District Name	Jumlah Produksi Production (Ton)	Nilai Produksi Production Value (000 Rp)
(1)	(2)	(3)
Tamiang Hulu	-	-
Bandar Pusaka	-	-
Kejuruan Muda	-	-
Tenggulun	-	-
Rantau	-	-
Kota Kualasimpang	-	-
Seruway	2 583,76	40 249 210
Bendahara	2 105,72	37 656 287
Banda Mulia	938,16	15 581 010
Karang Baru	-	-
Sekerak	-	-
Manyak Payed	2 252,32	36 359 623
Aceh Tamiang	7 879,96	129 846 132

Catatan/Note :-

Sumber/Source : Dinas Pangan, Kelautan, dan Perikanan Kabupaten Aceh Tamiang / *Aceh Tamiang Food, Oceanary, and Fihseries Office*

Tabel
Table 5.4.4

Produksi dan Nilai Produksi Ikan Hasil Perikanan Laut Menurut Jenis Ikan di Kabupaten Aceh Tamiang Tahun 2022
Sea Fishing Production and Value in Aceh Tamiang Regency by Sub District, 2022

Nama Kecamatan Sub District Name	Jumlah Produksi Production (Ton)	Nilai Produksi Production Value (000 Rp)
(1)	(2)	(3)
Sebelah	44,21	442 100
Lidah	52,46	472 140
Nomei	-	-
Peperek	21,74	108 700
Manyung	10,49	73 430
Beleso	17,98	287 680
Biji Nangka	152,13	1 521 300
Gerot-gerot	180,60	1 806 000
Kakap Merah	10,49	335 680
Cendro	-	-
Lancang	-	-
Selar Hijau	239,06	5 498 380
Kurisi	33,72	674 400
Kuwe	10,49	220 029
Pisang	25,20	352 800
Gulamah	368,70	5 161 800

Continued/Bersambung

Lanjutan Tabel/*Continued Table 5.4.4*

Nama Kecamatan Sub District Name	Jumlah Produksi Production (Ton)	Nilai Produksi Production Value (000 Rp)
(1)	(2)	(3)
Cucut Lamnyan	8,99	10 788 000
Cucut Martil	-	-
Pari	32,22	644 400
Bawal Hitam	41,21	1 442 350
Bawal Putih	36,72	1 285 200
Sunglir	-	-
Layang Biru	-	-
Layang Deles	24,00	408 000
Talang-talang	50,96	764 400
Lemuru	20,24	364 320
Tetengkek	-	-
Golok-Golok	-	-
Selanget	-	-
Siro	50,96	509 600
Japuh	8,24	8 240 000
Tembang	-	-

Continued/Bersambung

Lanjutan Tabel/Continued Table 5.4.4

Nama Kecamatan Sub District Name	Jumlah Produksi Production (Ton)	Nilai Produksi Production Value (000 Rp)
(1)	(2)	(3)
Terubuk	-	-
Lemadang	534,32	6 946 160
Teri	-	-
Terbang	8,24	131 840
Julung	-	-
Ikan Gaji	-	-
Layaran	6,75	168 750
Kembung	2 023,75	52 617 500
Tenggiri Papan	16,48	609 760
Tenggiri	51,71	1 964 980
Layur	34,47	930 690
Kakap Putih	13,49	458 660
Cakalang	-	-
Pedang	-	-
Kapas	13,49	229 330
Banyar	-	-
Kenyar	-	-
Belanak	141,52	131 898 197
Biji Nangka Kr	43,47	565 110
Kuniran	12,00	156 000
Kurao	-	-
Senangin	13,49	242 820
Swanggi	-	-

Continued/Bersambung

Lanjutan Tabel/*Continued Table 5.4.4*

Nama Kecamatan Sub District Name	Jumlah Produksi Production (Ton)	Nilai Produksi Production Value (000 Rp)
(1)	(2)	(3)
Serinding	-	-
Mata Besar	1 465,40	29 308 000
Tongkol Abu-abu	1 368,40	24 631 200
Kerapu Karang	20,24	688 160
Kerapu Bebek	10,49	356 660
Kerapu Balong	7,50	255 000
Kerapu Sunu	-	-
Kerong-kerong	-	-
Pinjalo	-	-
Tongkol Karal	-	-
Tongkol Komo	36,82	699 580
Geregak	121,40	36 847 228
Cang Rebong/Pakang	283,28	2 832 080
Kuniran	-	-
Kurao	-	-
Jumlah	7 879,96	338 546 074

Catatan/*Note* :-Sumber/*Source* : Dinas Pangan, Kelautan, dan Perikanan Kabupaten Aceh Tamiang / *Aceh Tamiang Food, Oceanary, and Fihseries Office*

Tabel
Table 5.4.5

Produksi dan Nilai Produksi Udang Hasil Perikanan Laut Menurut Kecamatan di Kabupaten Aceh Tamiang Tahun 2022
Sea Shrimp Production and Value by Sub Distric in Aceh Tamiang, 2022

Nama Kecamatan Sub District Name	Jumlah Produksi Production (Ton)	Nilai Produksi Production Value (000 Rp)
(1)	(2)	(3)
Tamiang Hulu	-	-
Bandar Pusaka	-	-
Kejuruan Muda	-	-
Tenggulun	-	-
Rantau	-	-
Kota Kualasimpang	-	-
Seruway	209,28	11 833 719
Bendahara	201,04	11 140 077
Banda Mulia	125,68	7 489 578
Karang Baru	-	-
Sekerak	-	-
Manyak Payed	187,67	10 520 272
Aceh Tamiang	723,67	40 983 648

Catatan/Note :-

Sumber/Source : Dinas Pangan, Kelautan, dan Perikanan Kabupaten Aceh Tamiang / Aceh Tamiang Food, Oceanary, and Fihseries Office

Tabel
Table 5.4.6

Produksi dan Nilai Produksi Udang Hasil Perikanan Laut Menurut Jenis Udang di Kabupaten Aceh Tamiang Tahun 2022
Sea Shrimp Production and Value by Type of Shrimp in Aceh Tamiang, 2022

Nama Kecamatan Sub District Name	Jumlah Produksi Production (Ton)	Nilai Produksi Production Value (000 Rp)
(1)	(2)	(3)
Udang Dogol / Swallow	34,24	956 019
Udang Putih	215,44	7 498 804
Udang Krosok	-	-
Udang Raja / Kelong	318,64	20 675 996
Udang Windu	149,04	11 717 502
Udang Barong / Lobster	-	-
Udang Lainnya	6,32	135 325
Jumlah	723,68	40 983 648

Catatan/Note :-

Sumber/Source : Dinas Pangan, Kelautan, dan Perikanan Kabupaten Aceh Tamiang / Aceh Tamiang Food, Oceanary, and Fihseries Office

Tabel 5.4.7 **Produksi dan Nilai Produksi Binatang Berkulit Keras Hasil Perikanan Laut di Kabupaten Aceh Tamiang Menurut Kecamatan, 2022**
Sea Hard Skin Animal Production and Value in Aceh Tamiang Regency by Sub Distric, 2022

Nama Kecamatan Sub District Name	Jumlah Produksi Production (Ton)	Nilai Produksi Production Value (000 Rp)
(1)	(2)	(3)
Tamiang Hulu	-	-
Bandar Pusaka	-	-
Kejuruan Muda	-	-
Tenggulun	-	-
Rantau	-	-
Kota Kualasimpang	-	-
Seruway	48,32	1 951 597
Bendahara	41,45	1 617 130
Banda Mulia	27,68	990 317 801
Karang Baru	-	-
Sekerak	-	-
Manyak Payed	59,49	2 354 670
Aceh Tamiang	176,94	6 913 717

Catatan/Note :-

Sumber/Source : Dinas Pangan, Kelautan, dan Perikanan Kabupaten Aceh Tamiang / Aceh Tamiang Food, Oceanary, and Fihseries Office

Tabel
Table 5.4.8**Produksi dan Nilai Produksi Binatang Berkulit Keras Hasil Perikanan Laut di Kabupaten Aceh Tamiang Menurut Jenis Hewan, 2022**
Sea Hard Skin Animal Production and Value in Aceh Tamiang Regency by Type of Animal, 2022

Nama Kecamatan Sub District Name	Jumlah Produksi Production (Ton)	Nilai Produksi Production Value (000 Rp)
(1)	(2)	(3)
Kepiting	119,62	4 570 889
Rajungan	57,32	2 342 827
Lainnya	-	-
Jumlah	176,94	6 913 717

Catatan/Note : -

Sumber/Source : Dinas Pangan, Kelautan, dan Perikanan Kabupaten Aceh Tamiang / Aceh Tamiang Food, Oceanary, and Fihseries Office

Tabel
Table 5.4.9

Produksi dan Nilai Produksi Binatang Berkulit Lunak Hasil Perikanan Laut di Kabupaten Aceh Tamiang Menurut Kecamatan, 2022
Mollusca Production and Value in Aceh Tamiang Regency by Sub Distric, 2022

Nama Kecamatan <i>Sub District Name</i>	Jumlah Produksi <i>Production (Ton)</i>	Nilai Produksi <i>Production Value (000 Rp)</i>
(1)	(2)	(3)
Tamiang Hulu	-	-
Bandar Pusaka	-	-
Kejuruan Muda	-	-
Tenggulun	-	-
Rantau	-	-
Kota Kualasimpang	-	-
Seruway	20,28	346 739
Bendahara	22,28	393 068
Banda Mulia	14,72	230 094
Karang Baru	-	-
Sekerak	-	-
Manyak Payed	19,98	340 516
Aceh Tamiang	77,26	1 310 419

Catatan/Note :-

Sumber/Source : Dinas Pangan, Kelautan, dan Perikanan Kabupaten Aceh Tamiang / *Aceh Tamiang Food, Oceanary, and Fihseries Office*

Tabel
Table 5.4.10

Produksi dan Nilai Produksi Binatang Berkulit Lunak Hasil Perikanan Laut Menurut Jenis Hewan di Kabupaten Aceh Tamiang Tahun 2022
Mollusca Production Production and Value by Type of Animal in Aceh Tamiang, 2022

Nama Kecamatan Sub District Name	Jumlah Produksi Production (Ton)	Nilai Produksi Production Value (000 Rp)
(1)	(2)	(3)
Cumi-cumi	30,18	552 902
Gurita	-	-
Tiram	12,16	237 049
Sotong	20,24	359 607
Lainnya	14,68	160 860
Jumlah	77,26	1 310 419

Catatan/Note

:-

Sumber/Source

: Dinas Pangan, Kelautan, dan Perikanan Kabupaten Aceh Tamiang / *Aceh Tamiang Food, Oceanary, and Fihseries Office*

Tabel
Table 5.4.11

Jumlah Perahu di Kabupaten Aceh Tamiang Menurut Jenisnya Tahun 2022
Number of Ship in Aceh Tamiang Regency by Type, 2022

Nama Kecamatan Sub District Name	Jenis Perahu/Ship Type (Unit)			Jumlah/ Total (Unit)
	Kapal Motor/ Boat Ship	Kapal Motor Tempel/ Machine Boat	Perahu/ Boat	
(1)	(2)	(3)	(4)	(5)
Tamiang Hulu	-	-	-	-
Bandar Pusaka	-	-	-	-
Kejuruan Muda	-	-	-	-
Tenggulun	-	-	-	-
Rantau	-	-	-	-
Kota Kualasimpang	-	-	-	-
Seruway	50	583	141	774
Bendahara	37	445	140	622
Banda Mulia	-	165	58	223
Karang Baru	-	-	-	-
Sekerak	-	-	-	-
Manyak Payed	66	471	310	832
Aceh Tamiang	153	1 664	649	2 451

Catatan/Note :-

Sumber/Source : Dinas Pangan, Kelautan, dan Perikanan Kabupaten Aceh Tamiang / *Aceh Tamiang Food, Oceanary, and Fihseries Office*

Tabel
Table 5.4.12**Jumlah Armada, Nelayan, dan Produksi Tangkap di
Kabupaten Aceh Tamiang, 2022**
*Number of Marine, Fisher and Capture Fishery in Aceh
Tamiang Regency, 2022*

Nama Kecamatan <i>Sub District Name</i>	Jumlah Armada	Jumlah Nelayan	Produksi Tangkap
(1)	(2)	(3)	(4)
Tamiang Hulu	-	-	-
Bandar Pusaka	-	-	-
Kejuruan Muda	-	-	-
Tenggulun	-	-	-
Rantau	-	-	-
Kota Kualasimpang	-	-	-
Seruway	759	1 471	2 861
Bendahara	610	1 224	2 370
Banda Mulia	222	655	1 106
Karang Baru	-	-	-
Sekerak	-	-	-
Manyak Payed	848	1 308	2 519
Aceh Tamiang	2 439	4 658	8 857

Catatan/Note :-

Sumber/Source : Dinas Pangan, Kelautan, dan Perikanan Kabupaten Aceh Tamiang / *Aceh Tamiang Food, Oceanary, and Fihseries Office*

Tabel 5.4.13 Jumlah Perahu di Kabupaten Aceh Tamiang Menurut Jenis Alat Tangkapnya Tahun 2022
Number of Ship in Aceh Tamiang Regency by Type of Fishery Tools, 2022

Nama Kecamatan Sub District Name	Pukat Kantong Payang	Jaring Insang	
		Hanyut	Tramelnet
(1)	(2)	(3)	(4)
Tamiang Hulu	-	-	-
Bandar Pusaka	-	-	-
Kejuruan Muda	-	-	-
Tenggulun	-	-	-
Rantau	-	-	-
Kota Kualasimpang	-	-	-
Seruway	-	466	112
Bendahara	-	359	86
Banda Mulia	-	130	31
Karang Baru	-	-	-
Sekerak	-	-	-
Manyak Payed	-	362	90
Aceh Tamiang	-	1317	319

Continued/Bersambung

Lanjutan Tabel/Continued Table 5.4.13

Nama Kecamatan Sub District Name	Pukat Cincin	Pancing		Jumlah/ Total (Unit)
		Rawai Tetap	Lainnya	
(1)	(5)	(6)	(7)	(8)
Tamiang Hulu	-	-	-	-
Bandar Pusaka	-	-	-	-
Kejuruan Muda	-	-	-	-
Tenggulun	-	-	-	-
Rantau	-	-	-	-
Kota Kualasimpang	-	-	-	-
Seruway	-	15	131	724
Bendahara	-	10	80	535
Banda Mulia	-	-	23	184
Karang Baru	-	-	-	-
Sekerak	-	-	-	-
Manyak Payed	-	32	149	633
Aceh Tamiang	0	57	383	2 076

Catatan/Note : -

Sumber/Source : Dinas Pangan, Kelautan, dan Perikanan Kabupaten Aceh Tamiang / Aceh Tamiang Food, Oceanary, and Fihseries Office

Tabel
Table 5.4.14

**Jumlah Unit Penangkapan Perikanan Tangkap di
Kabupaten Aceh Tamiang Menurut Jenis Alat Tangkap,
2022**
*Number of Capture Fishery Unit in Aceh Tamiang Regency
by Type of Fishery Tools, 2022*

Nama Kecamatan Sub District Name	Pukat Kantong Payang	Jaring Insang	
		Hanyut	Tramelnet
(1)	(2)	(3)	(4)
Tamiang Hulu	-	-	-
Bandar Pusaka	-	-	-
Kejuruan Muda	-	-	-
Tenggulun	-	-	-
Rantau	-	-	-
Kota Kualasimpang	-	-	-
Seruway	-	466	112
Bendahara	-	359	86
Banda Mulia	-	130	31
Karang Baru	-	-	-
Sekerak	-	-	-
Manyak Payed	-	362	90
Aceh Tamiang	-	1 317	319

Continued/Bersambung

Lanjutan Tabel/*Continued Table* 5.4.14

Nama Kecamatan Sub District Name	Pukat Cincin	Pancing		Jumlah/ Total (Unit)
		Rawai Tetap	Lainnya	
(1)	(5)	(6)	(7)	(8)
Tamiang Hulu	-	-	-	-
Bandar Pusaka	-	-	-	-
Kejuruan Muda	-	-	-	-
Tenggulun	-	-	-	-
Rantau	-	-	-	-
Kota Kualasimpang	-	-	-	-
Seruway	-	15	131	724
Bendahara	-	10	80	535
Banda Mulia	-	-	23	184
Karang Baru	-	-	-	-
Sekerak	-	-	-	-
Manyak Payed	-	32	149	633
Aceh Tamiang	0	57	383	2 076

Catatan/Note :-

Sumber/Source : Dinas Pangan, Kelautan, dan Perikanan Kabupaten Aceh Tamiang / *Aceh Tamiang Food, Oceanary, and Fihseries Office*

Tabel 5.4.15 Jumlah Perahu/Kapal Perikanan Laut di Kabupaten Aceh Tamiang Menurut Kategori Perahu/Kapal, 2022
Number of Sea Fishing Boats in Aceh Tamiang Regency by Category of Boats, 2022

Nama Kecamatan Sub District Name	Kapal Motor		
	< 5 GT	5 - 10 GT	30 - 40 GT
(1)	(2)	(3)	(4)
Tamiang Hulu	-	-	-
Bandar Pusaka	-	-	-
Kejuruhan Muda	-	-	-
Tenggulun	-	-	-
Rantau	-	-	-
Kota Kualasimpang	-	-	-
Seruway	35	15	-
Bendahara	27	10	-
Banda Mulia	-	-	-
Karang Baru	-	-	-
Sekerak	-	-	-
Manyak Payed	34	32	-
Aceh Tamiang	96	57	-

Continued/Bersambung

Lanjutan Tabel/*Continued Table 5.4.15*

Nama Kecamatan Sub District Name	Perahu Tanpa Motor Kecil	Motor Tempel	Jumlah
(1)	(5)	(6)	(7)
Tamiang Hulu	-	-	-
Bandar Pusaka	-	-	-
Kejuruan Muda	-	-	-
Tenggulun	-	-	-
Rantau	-	-	-
Kota Kualasimpang	-	-	-
Seruway	141	568	759
Bendahara	140	433	610
Banda Mulia	58	164	222
Karang Baru	-	-	-
Sekerak	-	-	-
Manyak Payed	295	487	848
Aceh Tamiang	634	1 652	2 439

Catatan/Note :-

Sumber/Source : Dinas Pangan, Kelautan, dan Perikanan Kabupaten Aceh Tamiang / *Aceh Tamiang Food, Oceanary, and Fihseries Office*

Tabel 5.4.16 **Jumlah Rumah Tangga Perikanan Tangkap di Kabupaten Aceh Tamiang Menurut Kecamatan, 2022**
Table 5.4.16 **Number of Fish Capture Household in Aceh Tamiang Regency by Sub Distric, 2022**

Nama Kecamatan Sub District Name	Perikanan Laut Marine Fisheries	
	2020	2022
(1)	(2)	(3)
Tamiang Hulu	-	-
Bandar Pusaka	-	-
Kejuruan Muda	-	-
Tenggulun	-	-
Rantau	-	-
Kota Kualasimpang	-	-
Seruway	754	759
Bendahara	599	610
Banda Mulia	213	222
Karang Baru	-	-
Sekerak	-	-
Manyak Payed	824	848
Aceh Tamiang	2 390	2 439

Catatan/Note :-

Sumber/Source : Dinas Pangan, Kelautan, dan Perikanan Kabupaten Aceh Tamiang / Aceh Tamiang Food, Oceanary, and Fihseries Office

Tabel 5.4.17 **Produksi Perikanan Tangkap di Kabupaten Aceh Tamiang Menurut Kecamatan, 2022**
Production of Fish Capture Household in Aceh Tamiang Regency by Sub District, 2022

Nama Kecamatan Sub District Name	Perikanan Laut Marine Fisheries	
	2020	2022
(1)	(2)	(3)
Tamiang Hulu	-	-
Bandar Pusaka	-	-
Kejuruan Muda	-	-
Tenggulun	-	-
Rantau	-	-
Kota Kualasimpang	-	-
Seruway	3 286,00	2 861,64
Bendahara	1 984,70	2 370,49
Banda Mulia	1 406,50	1 106,24
Karang Baru	-	-
Sekerak	-	-
Manyak Payed	1 754,00	2 519,46
Aceh Tamiang	8 431,20	8 857,83

Catatan/Note :-

Sumber/Source : Dinas Pangan, Kelautan, dan Perikanan Kabupaten Aceh Tamiang / *Aceh Tamiang Food, Oceanary, and Fihseries Office*

Tabel 5.4.18 Jumlah Produksi Perikanan Budidaya Tambak di Kabupaten Aceh Tamiang Menurut Kecamatan (Kg), 2022
Number of Aquaculture Ponds Production in Aceh Tamiang Regency By Sub District, 2022

Nama Kecamatan Sub District Name	Jenis Komoditi Commodity Type			Jumlah/ Total (Unit)
	Udang Shrimp	Ikan Fish	Kepiting Cancer	
(1)	(2)	(3)	(4)	(5)
Tamiang Hulu	-	-	-	-
Bandar Pusaka	-	-	-	-
Kejuwaan Muda	-	-	-	-
Tenggulun	-	-	-	-
Rantau	-	-	-	-
Kota Kualasimpang	-	-	-	-
Seruway	1 049	266	78	1 393
Bendahara	553	31	64	648
Banda Mulia	876	137	171	1 184
Karang Baru	-	-	-	-
Sekerak	-	-	-	-
Manyak Payed	1 357	1 136	75	2 568
Aceh Tamiang	3 835	1 570	388	5 793

Catatan/Note :-

Sumber/Source : Dinas Pangan, Kelautan, dan Perikanan Kabupaten Aceh Tamiang / Aceh Tamiang Food, Oceanary, and Fihseries Office

Tabel 5.4.19 Jumlah Produksi Perikanan Darat Budidaya Kolam di Kabupaten Aceh Tamiang Menurut Kecamatan (Kg), 2022
Number of Land Aquaculture Production in Aceh Tamiang Regency By Sub District, 2022

Nama Kecamatan Sub District Name	Jenis Komoditi Commodity Type		
	Lele	Gurami	Nila
(1)	(2)	(3)	(4)
Tamiang Hulu	2,20	2,00	4,30
Bandar Pusaka	2,03	2,31	4,91
Kejuwaan Muda	6,50	2,70	4,90
Tenggulun	9,08	2,60	12,00
Rantau	23,80	2,25	3,27
Kota Kualasimpang	4,30	1,53	1,26
Seruway	1,25	0,20	0,90
Bendahara	4,45	0,90	2,23
Banda Mulia	1,70	0,50	0,70
Karang Baru	21,50	2,85	6,60
Sekerak	0,60	0,40	1,10
Manyak Payed	2,75	0,10	0,70
Aceh Tamiang	80,16	18,34	42,87

Continued/Bersambung

Lanjutan Tabel/Continued Table 5.4.19

Nama Kecamatan Sub District Name	Jenis Komoditi Commodity Type			Jumlah/Total
	Mas	Mujair	Udang Galah	
(1)	(5)	(6)	(7)	(8)
Tamiang Hulu	1,20	-	-	9,70
Bandar Pusaka	1,97	-	-	11,22
Kejuruan Muda	0,45	-	-	14,55
Tenggulun	0,79	-	-	24,47
Rantau	-	-	-	29,32
Kota Kualasimpang	-	-	-	7,09
Seruway	-	-	-	2,35
Bendahara	-	-	-	7,58
Banda Mulia	-	-	-	2,90
Karang Baru	0,10	-	-	31,05
Sekerak	-	-	-	2,10
Manyak Payed	-	-	-	3,55
Aceh Tamiang	4,51	-	-	145,88

Catatan/Note :-

Sumber/Source : Dinas Pangan, Kelautan, dan Perikanan Kabupaten Aceh Tamiang / Aceh Tamiang Food, Oceanary, and Fihseries Office

Tabel
Table 5.4.20**Volume Ekspor Komoditi Perikanan Ke Luar Aceh Tamiang
di Kabupaten Aceh Tamiang, 2022**
*Exspor Volume of Fishery Commodity out of Aceh Tamiang
in Aceh Tamiang Regency, 2022*

Nama Kecamatan Sub District Name	Volume Ekspor (Ton)	Nilai Ekspor Exspor Value (Juta Rupiah)
(1)	(2)	(3)
Ikan	250,70	9 800 181
Udang	56,19	4 219 484
Cumi-cumi	10,15	9 650
Kepiting	27,57	1 251 118
Aceh Tamiang	344,61	15 280 433

Catatan/Note : -

Sumber/Source : Dinas Pangan, Kelautan, dan Perikanan Kabupaten Aceh Tamiang / *Aceh Tamiang Food, Oceanary, and Fihseries Office*


<https://acehtamiangkab.bps.go.id>

06

INDUSTRI, PERTAMBANGAN, DAN ENERGI
INDUSTRY, MINING, AND ENERGY



JUMLAH DAYA
TERPASANG
69.649 kW



JUMLAH UMK
12.769 UNIT

PENJELASAN TEKNIS

1. Pertambangan adalah suatu kegiatan pengambilan endapan bahan galian berharga dan bernilai ekonomis dari dalam kulit bumi, di bawah permukaan bumi, dan di bawah permukaan air.
2. Bahan tambang adalah hasil produksi dari kegiatan pertambangan yang merupakan sumber daya alam yang tidak dapat diperbarui.
3. Minyak bumi adalah campuran hidrokarbon dalam bentuk cair diperoleh dari lapisan kulit bumi.
4. Bahan galian adalah semua jenis mineral dan batuan kecuali mineral logam dan energi yang digali dan diproses untuk penggunaan akhir industri dan konstruksi.
5. Kapasitas listrik terpasang adalah total kapasitas dari seluruh mesin pembangkit listrik yang dioperasikan.
6. Listrik yang dibangkitkan adalah jumlah listrik yang dibangkitkan oleh seluruh mesin pembangkit listrik dan dinyatakan dalam satuan dasar Watt hours.

TECHNICAL NOTES

1. *Mining is an activity of taking valued quarried material from within the earth layer, under earth surface, and under water level.*
2. *Mine material is a natural resource as the production of mining operations that can not be renewed.*
3. *Crude oil is a mixture of hydrocarbon accuring in liquid phase in subsurface reservoir and remained liquid under atmospheric pressure.*
4. *Quarrying materials are all kinds of minerals and rocks except metals and energy minerals extracted and processed to manufacturing and construction industry.*
5. *Installed electricity capacity is the total capacity of all operated power plants machines.*
6. *Electricity generated is the amount of electricity generated by all power plant engine in Watt hours standard unit.*

7. Jumlah listrik/gas/air bersih yang terjual/ didistribusikan adalah banyaknya listrik/gas/air bersih yang disalurkan kepada para pelanggan.
 8. Kapasitas produksi potensial adalah hubungan antara output yang sebenarnya diproduksi dengan peralatan yang terpasang dan potensi output yang dapat diproduksi dengan peralatan terpasang tersebut, jika kapasitas sepenuhnya digunakan.
 9. Volume air bersih yang disalurkan adalah banyaknya air bersih yang disalurkan oleh perusahaan air bersih (dalam satuan m3). Semakin besar volume air bersih yang disalurkan maka akan semakin terpenuhi kebutuhan konsumen akan air bersih.
 10. Industri manufaktur adalah suatu kegiatan ekonomi yang melakukan kegiatan mengubah suatu barang dasar secara mekanis, kimia, atau dengan tangan sehingga menjadi barang jadi/setengah jadi, dan atau barang yang kurang nilainya menjadi barang yang lebih tinggi nilainya, dan sifatnya lebih dekat kepada pemakai akhir. Termasuk dalam kegiatan ini adalah jasa industri dan pekerjaan perakitan.
 11. Jasa industri adalah kegiatan industri yang melayani keperluan
7. *Sold/distributed electricity/gas/ cleaned water is total electricity/ gas/cleaned water distributed to customers.*
 8. *Potential capacity production is relationship between output that is actually produced with the installed equipment, and the potential output which could be produced with it, if capacity was fully used.*
 9. *Volume of water distributed is the amount of water that can be distributed by the water company (in units of m3). The greater the volume of water distributed it will be increasingly fulfilled the needs of consumers for clean.*
 10. *Manufacturing industry is defined as an economic activity processing basic goods mechanically, chemicals or manually into final or intermediate goods. It is also defined as processing of lower value goods into higher value goods as final or intermediate products. The activities also include services for manufacturing and assembling.*
 11. *Services for manufacturing is defined as a manufac- turing*

pihak lain. Pada kegiatan ini bahan baku disediakan oleh pihak lain sedangkan pihak pengolah hanya melakukan pengolahannya dengan mendapat imbalan sebagai balas jasa (upah maklon).

activity which serving other manufacturing establishments. In this case, raw materials are supplied by others while the workers are paid as a compensation for processing raw materials.

12. Perusahaan atau usaha industri adalah suatu unit (kesatuan) usaha yang melakukan kegiatan ekonomi, bertujuan menghasilkan barang atau jasa, terletak pada suatu bangunan atau lokasi tertentu, dan mempunyai catatan administrasi tersendiri mengenai produksi dan struktur biaya serta ada seorang atau lebih yang bertanggung jawab atas usaha tersebut.
 13. Industri manufaktur dikelompokkan ke dalam 4 golongan berdasarkan banyaknya pekerja, yaitu: industri besar (100 orang pekerja atau lebih), industri sedang/menengah (20–99 orang pekerja), industri kecil (5–19 orang pekerja), dan industri mikro (1–4 orang pekerja).
 14. Output adalah nilai keluaran yang dihasilkan dari proses kegiatan industri yang berupa barang yang dihasilkan, tenaga listrik yang dijual, jasa industri, keuntungan jual beli, penambahan stok barang setengah jadi, dan penerimaan lain.
12. *A manufacturing establishment is defined as a production unit engaged in economic activity, producing goods or services, located in a building or in a certain location, keeping a business record concerning the production and cost structure, and having a person or more that are responsible to those activities.*
 13. *Manufacturing industries are categorized into four groups, based on the number of employees: large scale manufacturing (100 employees or more), medium scale manufacturing (20–99 employees), small scale manufacturing (5–19 employees), and micro industry (1–4 employees).*
 14. *Output is defined as total value of all processed goods which include production, electricity sold, industrial services, profits, change in stocks and other incomes.*

15. Nilai tambah adalah besarnya output dikurangi besarnya nilai input (antara).
15. *Value added is defined as subtraction from output to input.*
16. Pengeluaran untuk tenaga kerja adalah merupakan imbalan atas jasa-jasa yang telah dikorbankan oleh pekerja untuk pihak lain yang meliputi upah/gaji, upah lembur, hadiah, bonus dan sejenisnya, iuran dana pensiun, tunjangan sosial, tunjangan kecelakaan, dan lainnya.
16. *Labor cost is defined as compensation for workers in the form of money and goods. Labor cost covers wage and salary, overtime pay, bonus in cash and goods, pension funds, social allowance, accident allowance, etc.*

<https://acehtamiangkab.bps.go.id>

ULASAN**DESCRIPTION**

Produksi listrik selama tahun 2022 sebanyak 124.868.472 kWh dengan jumlah daya terpasang sebesar 69.649 kW. Produksi listrik menurun dari tahun 2021. Namun, daya listrik yang terpasang meningkat sebesar 22,68 persen dari tahun sebelumnya. Jumlah listrik yang terjual sebanyak 114.704.952 kWh dan sebanyak 8.989.572 kWh jumlah daya listrik yang susut/hilang.

Pelanggan yang menggunakan air dari PDAM Tirta Tamiang sebanyak 27.240 orang, di mana sebanyak 85,84 persen pelanggan berasal dari rumah tangga, sebanyak 5,99 persen berasal dari niaga. Air yang disalurkan mencapai 4,90 ribu m³.

Jumlah perusahaan/usaha industri di Kabupaten Aceh Tamiang sebanyak 965 unit. Perusahaan/usaha industri terbanyak berada di Kecamatan Rantau yaitu sebanyak 198 unit, Karang Baru sebanyak 167 unit, dan Seruway sebanyak 137 unit. Lapangan usaha yang paling banyak digeluti oleh para pengusaha Aceh Tamiang adalah di bidang pangan sebanyak 45,80 persen.

Jumlah Usaha Menengah Kecil (UMK) di Kabupaten Aceh Tamiang sebanyak 12.769 unit. Jumlah UMK terbanyak berada di Kecamatan Rantau yaitu sebanyak 1.829 unit atau sebanyak 14,32 persen.

Electricity production during 2022 was 124,868,472 kWh with a total installed electricity power of 69,649 kW. Electricity production decreased from 2021. However, the installed electric power increased by 22.68 percent from the previous year. The amount of electricity sold was 114,704,952 kWh and 8,989,572 kWh of the amount of electricity shrinkage / lost.

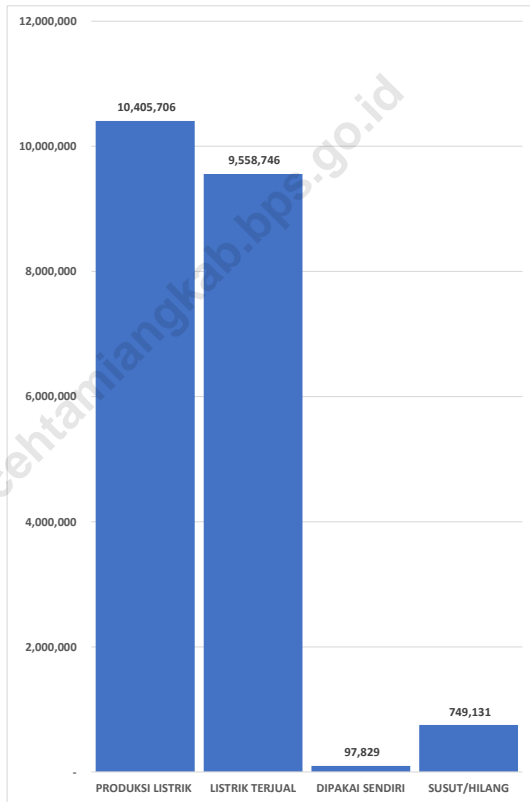
There are 27,240 customers who use water from PDAM Tirta Tamiang, amounting to 85.84 percent of customers come from households, amounting to 5.99 percent come from commerce. The distributed water reaches 4.90 thousand m³.

The number of companies / industrial enterprises in Aceh Tamiang Regency is 965 units. The largest number of industrial companies/businesses are in Rantau District with 198 units, Karang Baru with 167 units, and Seruway with 137 units. Aceh Tamiang entrepreneurs are mostly involved in the business fields in the food sector with 45.80 percent.

The number of Small and Medium Enterprises (MSEs) in Aceh Tamiang Regency was 12,769 units. The highest number of MSEs was in Rantau District, as many as 1,829 units or 14.32 percent.

Gambar 6.1
Figures

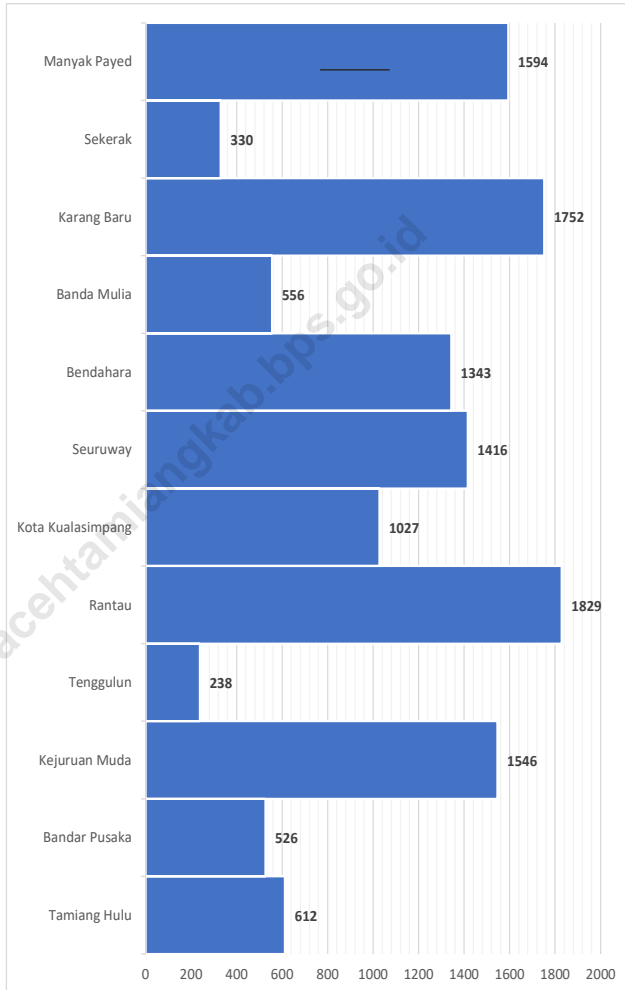
Produksi, dan Distribusi Listrik PT. PLN (Persero) pada Cabang/Ranting PLN Menurut Kecamatan di Kabupaten Aceh Tamiang, 2022
Production, and Distribution of PT. PLN (Persero) at PLN Branch by Subdistrict in Aceh Tamiang Regency, 2022



Sumber/Source : PT. PLN Aceh Tamiang/ PT. PLN Aceh Tamiang

Gambar 6.2
Figures

Jumlah Usaha Menengah Kecil di Kabupaten Aceh Tamiang Menurut Kecamatan, 2022
Number of Small Middle Industries in Aceh Tamiang Regency by Sub District, 2022



Sumber/Source : Dinas Koperasi, Usaha Kecil Menengah dan Perindustrian Kabupaten Aceh Tamiang / Aceh Tamiang Cooperatives, Small Businesses and Industries office

Tabel
Table 6.1.1**Daya Terpasang, Produksi, dan Distribusi Listrik PT. PLN (Persero) pada Cabang/Ranting PLN Menurut Kecamatan di Kabupaten Aceh Tamiang, 2022**
Installed Electricity Power, Production, and Distribution of PT. PLN (Persero) at PLN Branch by Subdistrict in Aceh Tamiang Regency, 2022

Tahun Year	Daya Terpasang Installed Electricity Power (KW)	Produksi Listrik Electricity Production (KWh)	Listrik Terjual Electricity Sold (KWh)	Dipakai Sendiri Own Used (KWh)	Susut/ Hilang Shrinkage/ Lost (KWh)
(1)	(2)	(3)	(4)	(5)	(6)
2017 ¹	57 218	106 106 718	88 054 577 401	96 106 625	9 698 168
2018 ¹	60 246	109 269 720	95 660 657 851	101 269 576	8 000 144
2019 ¹	53 952	115 570 147	106 099 902	750 321	8 719 924
2020 ²	67 050	123 091 094	116 024 195	891 461	6 175 437
2021 ²	56 773	125 755 055	118 264 142	241 238	9 480 063
2022 ²	69 649	124 468 472	114 704 952	1 173 948	8 989 572

Catatan/Note: ¹Tahun 2016 - 2019 jumlah listrik yang terjual dan dipakai sendiri dalam satuan KWh Rupiah / In 2016 - 2019 the amount of electricity sold and used alone in KWh Rupiah

²Tahun 2020 keatas jumlah listrik yang terjual dan dipakai sendiri dalam satuan KWh / In 2020 and above the amount of electricity sold and used alone in KWh

Sumber/Source: PT. PLN Aceh Tamiang/ PT. PLN Aceh Tamiang

Tabel
Table 6.1.2**Jumlah Pelanggan Listrik Menurut Kecamatan di
Kabupaten Aceh Tamiang, 2022**
**Number of Electricity Customers by Subdistrict in Aceh
Tamiang Regency, 2022**

Kecamatan Subdistrict	2022
(1)	(2)
Tamiang Hulu ¹	
Bandar Pusaka ¹	
Kejuruan Muda ¹	
Tenggulun ¹	
Rantau ¹	
Kota Kualasimpang ¹	
Seruway ¹	
Bendahara ¹	
Banda Mulia ¹	
Karang Baru ¹	
Sekerak ¹	
Manyak Payed ¹	
Aceh Tamiang	70 767

Catatan/Note: ¹Angka per kecamatan tidak dapat ditampilkan / Figures on district cannot be displayed

Sumber/Source: PT. PLN Aceh Tamiang/ PT. PLN Aceh Tamiang

Tabel 6.1.3 Jumlah Pelanggan dan Air yang Disalurkan Menurut Kecamatan di Kabupaten Aceh Tamiang, 2022
Number of Customers and Distributed Water by Subdistrict in Aceh Tamiang Regency, 2022

Kecamatan Subdistrict	Pelanggan Number of Customers	Air Disalurkan Distributed Water (m ³)	Nilai (000 Rupiah)
(1)	(2)	(3)	(4)
Tamiang Hulu	2 031	160 202	515 260 700
Bandar Pusaka	927	55 779	170 126 250
Kejuruhan Muda	3 508	623 811	2 030 533 700
Tenggulun	-	-	-
Rantau	2 432	448 244	1 536 076 800
Kota Kualasimpang	3 374	699 877	2 642 648 350
Seruway	2 243	346 210	1 077 571 950
Bendahara	2 389	415 584	1 385 029 450
Banda Mulia	657	102 683	335 968 500
Karang Baru	6 658	1 685 273	6 609 687 200
Sekerak	152	25 138	84 501 700
Manyak Payed	1 250	342 140	1 505 655 950
Lain-lain (Non Aktif)	1 619	-	-
Aceh Tamiang	27 240	4 904 941	17 893 060 550

Catatan/Note:

Sumber/Source: PDAM Tirta Tamiang Kabupaten Aceh Tamiang/ Aceh Tamiang Tirta Tamiang Water Company

Tabel
Table 6.1.4**Jumlah Pelanggan dan Air yang Disalurkan Menurut Jenis Pelanggan di Kabupaten Aceh Tamiang, 2022**
Number of Customers and Distributed Water by Type of Costumers in Aceh Tamiang Regency, 2022

Kecamatan Subdistrict	Pelanggan Number of Customers	Air Disalurkan Distributed Water (m ³)	Nilai Value (Rp)
(1)	(2)	(3)	(4)
Sosial	275	181 761	Rp459 591 000.00
Rumah Tangga	23 385	3 846 644	Rp12 323 399 300.00
Instansi Pemerintah	-	531 818	Rp3 268 976 200.00
Niaga	1 631	344 718	Rp1 841 094 050.00
Industri	330	-	-
Khusus	-	-	-
Non Aktif	1 619	-	-
Aceh Tamiang	27 240	4 904 941	17 893 060 550

Catatan/Note:

Sumber/Source: PDAM Tirta Tamiang Kabupaten Aceh Tamiang/ Aceh Tamiang Tirta Tamiang Water Company

Tabel 6.1.5 Banyaknya Unit Instalasi Pengolahan Air (IPA) di Kabupaten Aceh Tamiang Menurut Kecamatan, 2022
Number of Unit of Water Treatment Palnt in Aceh Tamiang Regency by Subdistrict, 2022

Kecamatan Subdistrict	Banyaknya Pengolahan	Kapasitas (Liter/Detik)
(1)	(2)	(3)
Tamiang Hulu	1	20
Bandar Pusaka	1	20
Kejuruan Muda	1	20
Tenggulun	-	-
Rantau	1	40
Kota Kualasimpang	1	30
Seruway	1	20
Bendahara	1	20
Banda Mulia	-	-
Karang Baru	1	200
Sekerak	-	-
Manyak Payed	-	-
Aceh Tamiang	8	370

Catatan/Note:

Sumber/Source: PDAM Tirta Tamiang Kabupaten Aceh Tamiang/ Aceh Tamiang Tirta Tamiang Water Company

Tabel
Table 6.1.6**Banyaknya Pelanggan dan Air yang Disalurkan oleh PDAM di Kabupaten Aceh Tamiang Menurut Golongan, 2022**
Number of Customer and Water Distributed by PDAM in Aceh Tamiang Regency by Customer Classification, 2022

Golongan		Banyaknya Pelanggan	Air Yang Disalurkan (M3)
	(1)	(2)	(3)
Golongan I	Sosial		
	1. Sosial Umum (SU)	218	114 779
	2. Sosial Khusus (SK)	57	66 982
Golongan II	Non Niaga		
	1. Rumah Tangga A (RT.1) A	14 921	2 262 813
	2. Rumah Tangga A (RT.2) B	8 211	1 498 997
	3. Rumah Tangga A (RT.3) C	233	78 168
	4. Rumah Tangga A (RT.4) D	20	6 666
Golongan III	Niaga		
	1. Niaga Kecil (N-1)	1 612	328 461
	2. Niaga Menengah (N-2)	18	16 130
	3. Niaga Niaga Besar (N-3)	1	127
	- Instansi Pemerintah (IP)	330	531 818
Lain-lain			
	- Karyawan	-	-
	- Non Aktif	1 619	
Aceh Tamiang		27 240	4 904 941

Catatan/Note:

Sumber/Source: PDAM Tirta Tamiang Kabupaten Aceh Tamiang/ Aceh Tamiang Tirta Tamiang Water Company

Tabel
Table 6.1.7**Banyaknya Air yang Disalurkan Setiap Bulan di
Kabupaten Aceh Tamiang, 2022**
**Number of Amount of Water Distributed Per Month in Aceh
Tamiang Regency, 2022**

Kecamatan Subdistrict	Kapasitas (Liter/Detik)
(1)	(2)
Januari	400 636
Februari	347 282
Maret	407 075
April	324 072
Mei	461 816
Juni	409 240
Juli	379 854
Agustus	429 226
September	459 718
Oktober	472 072
November	411 247
Desember	402 703
Jumlah	4 904 941

Catatan/Note:

Sumber/Source: PDAM Tirta Tamiang Kabupaten Aceh Tamiang/ Aceh Tamiang Tirta Tamiang Water Company

Tabel
Table 6.1.8**Keadaan Keuangan Perusahaan Daerah Air Minum Tirta
Tamiang di Kabupaten Aceh Tamiang, 2020-2022**
*Financial Condition of PDAM Tirta Tamiang in Aceh Tamiang
Regency, 2020-2022*

Rincian Pendapatan	Jumlah/Total (Rupiah)		
	2020	2021	2022
(1)	(2)	(3)	(4)
Jumlah Pendapatan Usaha	19 487 235 825	20 480 302 143	21,091,817,050
Pendapatan Rekening Air	17 239 113 400	18 485 196 950	20,193,970,050
Pendapatan Non Air	2 248 122 425	1 995 105 193	897,847,000
Jumlah Beban Pokok Usaha	11 167 480 594	12 879 474 064	15,129,115,659
Beban Sumber Air	1 509 013 382	1 926 778 266	2,454,157,236
Beban Pengolahan Air	7 087 213 123	8 059 873 553	9,162,733,001
Beban Transmisi dan Distribusi	2 571 254 088	2 892 822 245	3,512,225,422
Laba Kotor	8 319 755 231	7 600 828 079	5,962,701,391
Beban Umum dan Administrasi	8 157 280 708	8 867 067 754	10,057,548,380
Pendapatan (Beban) Lain-lain	4 520 786	(775 001)	65,508,139
Pendapatan Lain-lain	50 803 098	0	70,950,639
Beban Lain-lain	46 282 312	(775.001)	5,442,500
Laba (Rugi) Sebelum Pajak	166 995 309	(1 267 014 676)	(4,029,338,850)
Pajak Penghasilan	0	0	0
Laba (Rugi) setelah Pajak	166 995 309	(1 267 014 676)	(4,029,338,850)

Catatan/Note: Data tahun 2022 tidak tersedia

Sumber/Source: PDAM Tirta Tamiang Kabupaten Aceh Tamiang/ Aceh Tamiang Tirta Tamiang Water Company

Tabel 6.1.9 Jumlah Panjang Pipa Jaringan PDAM Tirta Tamiang Tahun 2017- 2022
Table Total Length of Network Pipe for PDAM Tirta Tamiang, 2017-2022

Kecamatan Subdistrict	Diameter	Tahun / Year					
		2017	2018	2019	2020	2021	2022
(1)	(2)	(3)	(4)	(5)	(6)	(7)	(8)
Kuala Simpang	50 mm	9 510	9 510	9 540	9 690	9 735	10 076
	75 mm	3 146	3 146	3 152	3 152	3 152	3 152
	100 mm	5 453	5 453	5 453	5 453	5 453	5 453
	150 mm	5 910	5 910	5 910	5 910	5 910	5 910
	200 mm	1 318	1 318	1 318	1 318	1 318	1 318
Karang Baru dan Banyak Payed	50 mm	25 152	25 680	26 796	29 400	29 746	42 637
	75 mm	12 659	12 827	13 059	15 843	15 407	21 371
	100 mm	5 152	5 875	6 225	8 301	10 705	15 200
	150 mm	14 017	15 434	15 434	15 434	15 434	17 434
	200 mm	-	-	-	-	-	-
	300 mm	22 854	22 854	22 854	22 854	22 854	22 854
Bendahara	50 mm	5 744	7 802	12 707	15 730	13 853	15 840
	75 mm	9 913	12 198	13 018	17 841	13 898	17 841
	100 mm	10 491	14 091	14 091	18 648	14 091	18 648
	150 mm	4 200	4 200	4 200	4 200	4 200	4 200
	200 mm	14 442	14 442	14 442	14 442	14 442	14 442
	300 mm	-	-	-	-	-	-
Seruway	50 mm	5 000	5 000	9 342	14 758	17 502	22 085
	75 mm	2 500	3 200	4 494	5 749	6 376	7 571
	100 mm	4 500	4 500	4 518	4 518	7 083	9 723
	150 mm	2 000	2 000	2 000	2 000	2 000	2 000
	200 mm	600	600	600	600	600	600
	300 mm	-	-	-	-	-	-

Continued/Bersambung

Lanjutan Tabel/Continued Table 6.1.9

Kecamatan Subdistrict	Diameter	Tahun / Year					
		2017	2018	2019	2020	2021	2022
(1)	(2)	(3)	(4)	(5)	(6)	(7)	(8)
Kejuwaan Muda	50 mm	10 687	11 374	12 821	16 309	19 541	23 538
	75 mm	2 065	2 130	2 130	2 470	4 017	3 470
	100 mm	4 750	5 500	5 670	5 880	7 270	7 510
	150 mm	2 500	2 500	2 500	2 500	2 500	2 500
	200 mm	2 840	4 080	4 080	4 080	4 080	4 080
	300 mm	-	-	-	-	-	-
Rantau	50 mm	2 344	2 344	2 344	4 104	7 556	11 809
	75 mm	4 500	4 500	4 524	6 084	7 216	7 802
	100 mm	7 100	7 100	7 106	8 332	8 332	8 344
	150 mm	1 100	1 100	1 100	2 314	3 354	3 354
	200 mm	12	12	12	1 226	1 226	1 226
	250 mm	11 409	11 409	11 409	12 623	13 113	13 113
Tamiang Hulu	300 mm	-	-	-	-	-	-
	50 mm	430	1 181	1 181	2 494	4 622	14 601
	75 mm	1 610	3 350	3 350	5 026	3 350	7 500
	100 mm	1 700	6 178	6 178	9 373	6 178	10 973
	150 mm	11 180	13 750	13 750	13 750	13 750	13 750
	200 mm	1 200	-	-	-	1 200	1 200
Bandar Pusaka	300 mm	-	-	-	-	-	-
	50 mm	-	800	800	932	-	6 802
	75 mm	-	-	-	-	-	3 479
	100 mm	-	858	858	858	-	8 508
	150 mm	-	318	318	318	-	318
	200 mm	-	4 374	4 374	4 374	-	4 374
Bandar Pusaka	250 mm	-	-	-	-	-	-
	300 mm	-	-	-	-	-	-

Catatan/Note:

Sumber/Source: PDAM Tirta Tamiang Kabupaten Aceh Tamiang/ Aceh Tamiang Tirta Tamiang Water Company

Tabel 6.1.10
Table**Jumlah Perusahaan/Usaha Industri di Kabupaten Aceh Tamiang Menurut Kecamatan, 2022**
Number of Industry Company/Effort in Aceh Tamiang Regency by Sub District, 2022

Kecamatan Subdistrict	Jenis Industri/Industry type			Jumlah/Total
	Industri Dasar/ Base Industry	Aneka Industri / Industries	Industri Kecil/ Small Industry	
(1)	(2)	(3)	(4)	(5)
Tamiang Hulu	1	1	42	44
Bandar Pusaka	-	2	29	31
Kejuruhan Muda	4	1	49	54
Tenggulun	1	0	30	31
Rantau	1	-	197	198
Kota Kualasimpang	-	1	132	133
Seruway	2	-	135	137
Bendahara	-	-	73	73
Banda Mulia	-	1	36	37
Karang Baru	2	2	163	167
Sekerak	1	-	8	9
Manyak Payed	2	-	49	51
Aceh Tamiang	14	8	943	965

Catatan/Note:

Sumber/Source: Dinas Koperasi, Usaha Kecil Menengah dan Perindustrian Kabupaten Aceh Tamiang / Aceh Tamiang Cooperatives, Small Businesses and Industries office

Tabel 6.1.11
Table**Jumlah Perusahaan/Usaha Industri di Kabupaten Aceh Tamiang Menurut Lapangan Usaha, 2022**
Number of Industry Company/Effort in Aceh Tamiang Regency by Work Fields, 2022

<i>Lapangan Usaha/Work Fields</i>	Jenis Industri Industry type			Jumlah Total
	Usaha Menengah Besar/Big-Middle Industry	Usaha Menengah Kecil/Small Middle Industries	Usaha Rumah Tangga/House holds Industry	
(1)	(2)	(3)	(4)	(5)
Pangan	-	1	441	442
Sandang	-	-	82	82
Furniture	-	1	73	74
Percetakan	-	-	2	2
Kimia	14	-	0	14
Bahan Bangunan	-	6	87	93
Logam Dasar	-	-	25	25
Transportasi	-	-	0	0
Lainya	-	-	233	233
Aceh Tamiang	14	8	943	965

Catatan/Note:

Sumber/Source: Dinas Koperasi, Usaha Kecil Menengah dan Perindustrian Kabupaten Aceh Tamiang / Aceh Tamiang Cooperatives, Small Businesses and Industries office

Tabel 6.1.12 Jumlah Unit Usaha Industri Kecil Formal dan Non Formal di Kabupaten Aceh Tamiang, 2022
Table Number of Formal and Non Formal Small Industries in Aceh Tamiang Regency, 2022

Kecamatan Subdistrict	Unit Usaha / Establishment Unit	
	Formal / Formal	Non Formal / Non Formal
(1)	(2)	(3)
Tamiang Hulu	2	42
Bandar Pusaka	2	29
Kejuruan Muda	5	49
Tenggulun	1	30
Rantau	1	197
Kota Kualasimpang	1	132
Seuruway	2	135
Bendahara	-	73
Banda Mulia	1	36
Karang Baru	4	163
Sekerak	1	8
Manyak Payed	2	49
Jumlah	22	943

Catatan/Note:

Sumber/Source: Dinas Koperasi, Usaha Kecil Menengah dan Perindustrian Kabupaten Aceh Tamiang / Aceh Tamiang Cooperatives, Small Businesses and Industries office

Tabel 6.1.13
Table**Jumlah Tenaga Kerja Industri Kecil Formal dan Non Formal di Kabupaten Aceh Tamiang, 2022**
Number of Labors at Formal and Non Formal Small Industries in Aceh Tamiang Regency, 2022

Kecamatan Subdistrict	Tenaga Kerja / Labors	
	Formal / Formal	Non Formal / Non Formal
(1)	(2)	(3)
Tamiang Hulu	50	72
Bandar Pusaka	20	80
Kejuruan Muda	185	185
Tenggulun	55	60
Rantau	55	478
Kota Kualasimpang	12	420
Seuruway	75	360
Bendahara	-	182
Banda Mulia	11	105
Karang Baru	170	446
Sekerak	35	16
Manyak Payed	134	218
Jumlah	802	2 622

Catatan/Note:

Sumber/Source: Dinas Koperasi, Usaha Kecil Menengah dan Perindustrian Kabupaten Aceh Tamiang / Aceh Tamiang Cooperatives, Small Businesses and Industries office

Tabel 6.1.14
Table**Jumlah Usaha Menengah Kecil di Kabupaten Aceh Tamiang Menurut Kecamatan, 2021-2022**
Number of Small Middle Industries in Aceh Tamiang Regency by Sub District, 2020- 2022

Kecamatan Subdistrict	2021	2022
(1)	(2)	(3)
Tamiang Hulu	36	612
Bandar Pusaka	29	526
Kejuruan Muda	28	1 546
Tenggulun	41	238
Rantau	8	1 829
Kota Kualasimpang	135	1 027
Seuruyay	49	1 416
Bendahara	72	1 343
Banda Mulia	196	556
Karang Baru	161	1 752
Sekerak	131	330
Manyak Payed	48	1 594
Jumlah	934	12 769

Catatan/Note:

Sumber/Source: Dinas Koperasi, Usaha Kecil Menengah dan Perindustrian Kabupaten Aceh Tamiang / Aceh Tamiang Cooperatives, Small Businesses and Industries office

Tabel 6.1.15
Table**Jumlah Nilai Produksi, Investasi Industri Kecil Formal dan Non Formal di Kabupaten Aceh Tamiang Menurut Kecamatan, 2022**
Number of Value of Production, Formal and Non formal of Small Industries in Aceh Tamiang Regency by Sub District, 2022

Kecamatan Subdistrict	Nilai Produksi / Value of Production	
	Formal (000) / Formal (000)	Non Formal (000) / Non Formal (000)
(1)	(2)	(3)
Tamiang Hulu	-	-
Bandar Pusaka	-	-
Kejuruan Muda	-	-
Tenggulun	-	-
Rantau	-	-
Kota Kualasimpang	-	-
Seuruway	-	-
Bendahara	-	-
Banda Mulia	-	-
Karang Baru	-	-
Sekerak	-	-
Manyak Payed	-	-
Jumlah	0	0

Catatan/Note:

Sumber/Source: Dinas Koperasi, Usaha Kecil Menengah dan Perindustrian Kabupaten Aceh Tamiang / Aceh Tamiang Cooperatives, Small Businesses and Industries office

Tabel 6.1.16
Table**Jumlah Nilai Investasi, Investasi Industri Kecil Formal dan Non Formal di Kabupaten Aceh Tamiang Menurut Kecamatan, 2022**
Number of Value of Investmen, Formal and Non formal of Small Industries in Aceh Tamiang Regency by Sub District, 2022

Kecamatan Subdistrict	Nilai Investasi / Value of Investmen	
	Formal (000) / Formal (000)	Non Formal (000) / Non Formal (000)
(1)	(2)	(3)
Tamiang Hulu	-	-
Bandar Pusaka	-	-
Kejuruan Muda	-	-
Tenggulun	-	-
Rantau	-	-
Kota Kualasimpang	-	-
Seuruway	-	-
Bendahara	-	-
Banda Mulia	-	-
Karang Baru	-	-
Sekerak	-	-
Manyak Payed	-	-
Jumlah	0	0

Catatan/Note:

Sumber/Source: Dinas Koperasi, Usaha Kecil Menengah dan Perindustrian Kabupaten Aceh Tamiang / Aceh Tamiang Cooperatives, Small Businesses and Industries office

07

**PARIWISATA
TOURISM**



**JUMLAH KAMAR
106 UNIT**



**JUMLAH RUMAH
MAKAN/RESTORAN
123 UNIT**



**KABUPATEN ACEH
TAMIANG MEMILIKI
73 OBJEK WISATA**

PENJELASAN TEKNIS

1. Pariwisata
Konsep dan definisi pariwisata mengikuti rekomendasi World Tourism Organization (WTO) dan International Union of Office Traver Organization (IUOTO).

Definisi ini mencakup 2 (dua) katagori wisatawan mancanegara yaitu :

- a. Wisatawan (turis) ialah setiap pengunjung seperti definisi diatas yang tinggal paling sedikit 24 jam. akan tetapi tidak lebih dari 1 (satu) tahun di tempat yang di kunjungi. dengan maksud antara lain: berlibut. rekreasi. olah raga. bisnis. menghadiri pertemuan. studi dan kunjungan dengan alasan kesehatan.
- b. Excursionist ialah pengunjung seperti definisi diatas yang tinggal kurang dari 24 jam di tempat yang dikunjungi (termasuk "Cruisers") Cruise passanger ialah setiap pengunjung yang tiba di suatu negara dimana mereka tidak menginap di akomodasi yang tersedia di negara tersebut. misalnya dengan kapal laut.

TECHNICAL NOTES

1. Tourism
The concept and definition of tourism refers to the recommendatation of the world tourism Organization (WTO) and International Union of Offices Traver Organization (IUOTO).

This definition covers two categories of foreign visitors. namely :

- b. *Tourist is any visitor staying for at least 24 hours. but not more than one year. in the country visited. with the intention of visiting. and for any of these purposes : Pleasure. recreation and sports business, visiting friends and relatives. missions. attending meetings. conferences. visit for health reasons and study.*
- c. *Excursionist is any visitor staying less than 24 hours in the country visited including "Cruise Passengers". i.e. visitors arriving in a country without staying in any accommodation available in the visited country.*

3. Akomodasi ialah suatu usaha yang menggunakan suatu bangunan atau sebagian bangunan yang disediakan secara khusus. dan setiap orang dapat menginap. makan serta memperoleh pelayanan dan fasilitas lainnya dengan pembayaran. Akomodasi dibedakan antara hotel dan akomodasi lainnya. Ciri khusus dari hotel adalah mempunyai restoran yang berada di bawah manajemen hotel tersebut.
4. Rata-rata lama tinggal adalah rata-rata waktu tinggal wisatawan mancanegara di Indonesia untuk satu kali kunjungan.
5. Usaha penyediaan akomodasi adalah usaha yang menyediakan pelayanan penginapan yang dapat dilengkapi dengan pelayanan pariwisata lainnya. Usaha penyediaan akomodasi dapat berupa hotel, vila, pondok wisata, bumi perkemahan, persinggahan karavan, dan akomodasi lainnya yang digunakan untuk tujuan pariwisata.
4. *An accommodation is an establishment using a building or a part of a building. prepared commercially for any person to stay. eat and obtain service as well as other facilities. ccommodation is segregated into hotel and other accommodations. The special characteristic of a hotel is having a restaurant under the hotel management.*
5. *Average length of stay is the average stay duration of foreign visitor in Indonesia for one trip.*
6. *The business of providing accommodation is a business that provides specialty services that can be equipped with other tourism services. It includes hotel, villa, cottage, camping , caravan stop, and other accommodation that are used for tourism purposes.*

ULASAN

Kabupaten Aceh Tamiang sudah terfasilitasi dengan 7 unit akomodasi. Terletak di tiga kecamatan yaitu Kecamatan Karang Baru, Kota Kualasimpang, dan Rantau. Di Karang Baru, terdapat Hotel Morielisa, Hotel Grand Arya, Hotel Sederhana, dan Wisma Sangka Pane. Di Kota Kualasimpang, terdapat Hotel Mori dan Losmen Kualasimpang. Kemudian, di Rantau, terdapat Wisma Jeumpa. Jumlah kamar dari seluruh akomodasi sebanyak 106 kamar dengan 205 tempat tidur.

Tidak ada tamu asing yang menginap di akomodasi Aceh Tamiang. Rata-rata lama menginap tamu domestik selama 1 hingga 2 hari. Rata-rata terlama tamu menginap terjadi pada Bulan Oktober 2022 yaitu selama 3 hingga 4 hari.

Rumah makan/restoran sudah tersebar di seluruh kecamatan, walaupun di Kecamatan Bandar Pusaka dan Banda Mulia hanya memiliki 1 rumah makan/restoran. Rumah makan/restoran di Kabupaten Aceh Tamiang sebanyak 123 unit. Rumah makan/restoran terbanyak terdapat di Kecamatan Karang Baru yaitu sebanyak 43 unit dan di Kota Kualasimpang sebanyak 22 unit.

Kabupaten Aceh Tamiang memiliki 73 Objek Wisata. Tempat yang sudah ramai dikunjungi di antaranya Gunung Pandan, Kuala Paret, Air Terjun Tujuh Tingkat, Air Terjun Seribu, dan Wisata Kolam Renang.

DESCRIPTION

Aceh Tamiang Regency has been facilitated with 7 accommodation units. It is located in three districts, namely Karang Baru District, Kota Kualasimpang, and Rantau. In Karang Baru, there are Morielisa Hotel, Grand Arya Hotel, Sederhana Hotel, and Wisma Sangka Pane. In Kota Kualasimpang, there are Mori Hotel and Kualasimpang Inn. Then, in Rantau there is Jeumpa Guest House. The total number of rooms of all accommodation is 106 rooms with 205 beds.

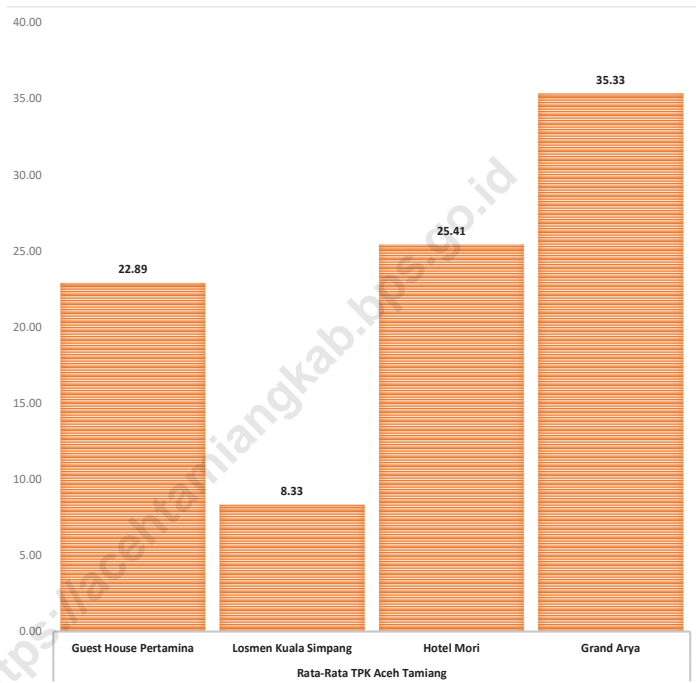
There are no foreign guests staying at Aceh Tamiang accommodation. The average length of stay for domestic guests is 1 to 2 days. The longest average stay occurred in April 2022, which is for 3 to 4 days.

Restaurants are scattered in all districts, although in Bandar Pusaka and Banda Mulia Districts only have 1 restaurant. Aceh Tamiang District has 123 restaurants. The largest number of restaurants are in Karang Baru District, with 43 units and in Kota Kualasimpang with 22 units.

Aceh Tamiang Regency has 73 Tourism Objects. Places that are already crowded include Gunung Pandan, Kuala Paret, Tujuh Tingkat Waterfalls, Seribu Waterfalls, and Swimming Pool Tours.

Gambar 7.1
Figures

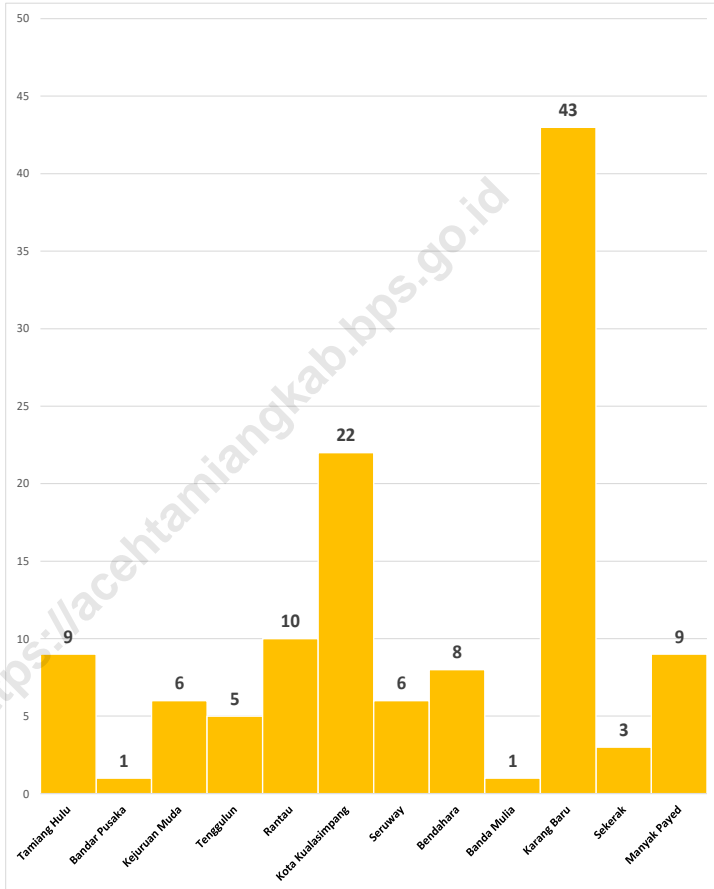
Jumlah Akomodasi, Kamar, dan Tempat Tidur yang Tersedia pada Hotel Non Bintang dan Akomodasi Lainnya Menurut Kecamatan di Aceh Tamiang, 2022
Number of Accommodations, Available Rooms and Beds in Non-Classified Hotel in Aceh Tamiang Regency, 2022



Sumber/Source : BPS, Survei Hotel Tahunan (VHTL)/BPS-Statistics Indonesia, Hotels Survey

Gambar
Figures 7.2

**Jumlah Rumah Makan/Restoran Menurut Kecamatan di
Kabupaten Aceh Tamiang, 2022**
*Number of Restaurants by Subdistrict in Aceh Tamiang
Regency, 2022*



Sumber/Source : Dinas Pariwisata Pemuda dan Olahraga Aceh Tamiang/ Aceh Tamiang Tourism Youth and Sports Office

Tabel
Table 7.1**Jumlah Rumah Makan/Restoran Menurut Kecamatan di
Kabupaten Aceh Tamiang, 2020–2022**
**Number of Restaurants by Subdistrict in Aceh Tamiang
Regency, 2020–2022**

Kecamatan Subdistrict	2020	2021	2022
(1)	(2)	(3)	(4)
Tamiang Hulu	9	9	9
Bandar Pusaka	1	1	1
Kejuruhan Muda	7	7	6
Tenggulun	5	5	5
Rantau	9	9	10
Kota Kualasimpang	22	22	22
Seruway	5	5	6
Bendahara	8	8	8
Banda Mulia	1	1	1
Karang Baru	39	39	43
Sekerak	3	3	3
Manyak Payed	8	8	9
Aceh Tamiang	117	117	123

Catatan/Note:

Sumber/Source: Dinas Pariwisata Pemuda dan Olahraga Aceh Tamiang/ *Aceh Tamiang Tourism Youth and Sports Office*

Tabel 7.2
Table

**Tingkat Penghunian Kamar (TPK) Hotel di Kabupaten Aceh
Tamiang, 2022**
Occupancy Rate (TPK) of Hotels in Aceh Tamiang District, 2022

Bulan	Guest House Pertamina (%)	Losmen Kuala- simpang (%)	Hotel Grand Arya (%)	Penginapan Sederhana Syari'ah	Hotel Morielisa (%)	Rata-rata TPK (%)
(1)	(2)	(3)	(4)		(5)	(6)
Januari	21,29	9,68	25,81	11,90	18,09	17,35
Februari	25,89	5,36	63,21	4,91	10,09	21,89
Maret	17,26	12,90	49,14	23,39	9,68	22,47
April	17,17	8,33	22,67	23,54	11,16	16,57
Mei	23,23	4,03	34,73	18,75	28,19	21,79
Juni	14,00	7,50	36,67	32,08	22,32	22,51
Juli	14,35	8,87	25,81	13,10	39,83	20,39
Agustus	20,81	7,26	36,34	8,47	31,98	20,97
September	35,83	10,00	31,56	6,46	26,38	22,05
Oktober	37,74	7,26	43,33	7,06	47,83	28,64
November	35,83	6,67	52,44	6,88	35,36	27,44
Desember	12,90	12,10	31,94	5,24	24,12	17,26

Catatan/Note:

Sumber/Source: BPS, Survei Hotel Bulanan (VHTS) / BPS-Statistics Indonesia, Hotels Survey

Tabel 7.3
Table

Data Objek Wisata di Kabupaten Aceh Tamiang, 2022
Natural Tourism Object In Aceh Tamiang Regency, 2022

Nama Objek Wisata <i>Natural Tourist Objects Name</i>	Jenis Objek Kinds of Objects			Fasilitas Facilities
	Alam Natural	Budaya Culture	Buatan Man Made	
(1)	(2)	(3)	(4)	(5)
Air Terjun Sangka Pane	v			-
Jati Kasih Sumber Air Panas	v			-
Wisata Air Pantai Pusung Cium	v			-
Pantai Kuala Ketapang	v			Gazebo
Situs Bukit Kerang		v		-
Air Terjun Tujuh Tingkat	v			-
Pemandian Alam Gunung Pandan	v			Gazebo, Mushola, MCK, Gapura, Jalan Setapak, Pusat Jajanan Kuliner, Kios Cinderamata, Toilet/Ruang Ganti, Homestay, Panggung Kesenian
Air Terjun Tamsar	v			-
Wisata Pancing TPI			v	-
Pemandian DAM			v	MCK
Situs Bukit Remis		v		-
Air Terjun Sungai Bampoo	v			-
Pemandian Alam Kuala Blo Uteun	v			Gazebo
Air Terjun Seribu	v			-
Air Terjun Lubuk Aren	v			-

Continued/Bersambung

Lanjutan Tabel/Continued Table 7.3

Nama Objek Wisata <i>Natural Tourist Objects Name</i>	Jenis Objek <i>Kinds of Objects</i>			Fasilitas <i>Facilities</i>
	Alam <i>Nature</i>	Budaya <i>Culture</i>	Buatan <i>Man Made</i>	
(1)	(2)	(3)	(4)	(5)
Air Terjun Alur Batu	v			-
Air Terjun Ekor Kuda	v			-
Air Terjun Atu Gumpak	v			-
Air Terjun Keramat 1	v			
Air Terjun Sumur	v			
Kuala Paret	v			Gazebo, Tangga Pejalan Kaki
Pemandian Batu Gantung Kala Muning	v			-
Pemandian Titi Biru	v			-
Air Terjun Pandan Lestari	v			-
Kolam Mata Air Belerang	v			-
Goa Pintu Kuari	v			-
Goa Pintu Angin	v			-
Goa Kubin	v			-
Goa Gunung Pandan	v			-
Goa Pintu Janggut	v			-
Goa Angin Mahkota	v			-
Wisata Hutan Mangrove	v			-
Situs Bekas Istana Sungai Iyu		v		-
Istana Karang		v		Pagar
Istana Raja Seruway		v		-

Continued/Bersambung

Lanjutan Tabel/Continued Table 7.3

Nama Objek Wisata <i>Natural Tourist Objects Name</i>	Jenis Objek <i>Kinds of Objects</i>			Fasilitas <i>Facilities</i>
	Alam <i>Nature</i>	Budaya <i>Culture</i>	Buatan <i>Man Made</i>	
(1)	(2)	(3)	(4)	(5)
Kelenteng Gua			V	-
Kelenteng Cina			V	-
Air Terjun Keramat 2	v			-
Makam Raja Silang		V		-
Makam Pucok Suloh		V		-
Hutan Kota Pucok Suloh	v			Pagar, Gapura
Pulau Rukui	v			-
Komplek Makam Raja Pertama Sungai Iyu		V		-
Komplek Makam Keramat Panjang		V		-
Komplek Makam Tan Po Garang		V		-
Makam Makam Raja Ma'an		V		Pagar
Komplek Makam Teuku Ampon Raja Banta Ahmad		V		Pagar
Istana Raja Sulung		V		-
Pantai Ujung Tamiang	v			-
Sungai Mati Alur Cucur	v			-
Air Terjun Piranti	v			-
Penangkaran Tuntung Laut	v			-
Pemandian Tualang Niat	v			-
Pemandian Titi Biru	v			-

Continued/Bersambung

Lanjutan Tabel/Continued Table 7.3

Nama Objek Wisata <i>Natural Tourist Objects Name</i>	Jenis Objek <i>Kinds of Objects</i>			Fasilitas <i>Facilities</i>
	Alam <i>Natural</i>	Budaya <i>Culture</i>	Buatan <i>Man Made</i>	
(1)	(2)	(3)	(4)	(5)
Kolam Mata Air Belerang	v			-
Air Terjun Pandan Lestari	v			-
Air Terjun Sumur	v			-
Air Terjun Sungai Rengas	v			-
Wisata Kolam Pancing Cucu Kakek			v	-
Komplek Makam Tengku Tinggi		v		-
Makam Tengku Derahad		v		-
Lapangan Golf Pertamina			v	-
Kompleks Makam Sultan Alnashir		v		-
Kolam Renang Intan			v	-
Waterpark Nagaya			v	-
Kolam Pancing Pertamina			v	-
Kota Tua Kuala Simpang		v		-
Makam Pahlawan		v		-
Komplek Taman Makam Pahlawan		v		-
Merak Waterboom			v	-
RTH Kompleks Perkantoran			v	-
Makam Putri Intan		v		-
Harapan Tirta Waterpark			v	-

Catatan/Note:

Sumber/Source: Dinas Pariwisata Pemuda dan Olahraga Aceh Tamiang/ Aceh Tamiang Tourism Youth and Sports Office

Lanjutan Tabel/Continued Table 7.3

Nama Objek Wisata <i>Natural Tourist Objects Name</i>	Kecamatan <i>Sub District</i>	Alamat <i>Address</i> Desa <i>Village</i>
(1)	(6)	(7)
Air Terjun Sangka Pane	Bandar Pusaka	Pengidam
Jati Kasih Sumber Air Panas	Tamiang Hulu	Kaloy
Wisata Air Pantai Pusung Cium	Seruway	Pusong Kapal
Pantai Kuala Ketapang	Bendahara	Bandar Khalifah
Situs Bukit Kerang	Bendahara	Mesjid
Air Terjun Tujuh Tingkat	Tenggulun	Selamat
Pemandian Alam Gunung Pandan	Tenggulun	Selamat
Air Terjun Tamsar	Bandar Pusaka	Bengkelang
Wisata Pancing TPI	Banda Mulia	Tanjung Keramat
Pemandian DAM	Tenggulun	Selamat
Situs Bukit Remis	Kejuruan Muda	Pangkalan
Air Terjun Sungai Bampoo	Bandar Pusaka	Pantai Cempa
Pemandian Alam Kuala Blo Uteun	Tamiang Hulu	Kaloy
Air Terjun Seribu	Tamiang Hulu	Rongoh
Air Terjun Lubuk Aren	Tenggulun	Selamat
Air Terjun Alur Batu	Tenggulun	Selamat
Air Terjun Ekor Kuda	Tenggulun	Selamat
Air Terjun Atu Gumpak	Tamiang Hulu	Kaloy

Continued/Bersambung

Lanjutan Tabel/Continued Table 7.3

Nama Objek Wisata <i>Natural Tourist Objects Name</i>	Alamat <i>Address</i>	
	Kecamatan <i>Sub District</i>	Desa <i>Village</i>
(1)	(6)	(7)
Air Terjun Keramat 1	Tamiang Hulu	Wonosari
Air Terjun Sumur	Tenggulun	Selamat
Kuala Paret	Tamiang Hulu	Kaloy
Pemandian Batu Gantung Kala Muning	Tamiang Hulu	Kaloy
Pemandian Titi Biru	Tenggulun	Selamat
Air Terjun Pandan Lestari	Tenggulun	Selamat
Kolam Mata Air Belerang	Tenggulun	Selamat
Goa Pintu Kuari	Tenggulun	Selamat
Goa Pintu Angin	Tenggulun	Selamat
Goa Kubin	Tamiang Hulu	Kaloy
Goa Gunung Pandan	Tenggulun	Selamat
Goa Pintu Janggut	Tamiang Hulu	Kaloy
Goa Angin Mahkota	Tamiang Hulu	Perkebunan Pulau Tiga
Wisata Hutan Mangrove	Seruway	Lubuk Damar
Situs Bekas Istana Sungai Iyu	Bendahara	Suka Mulia
Istana Karang	Karang Baru	Tanjung Karang
Istana Raja Seruway	Seruway	Pekan Seruway

Continued/Bersambung

Lanjutan Tabel/Continued Table 7.3

Nama Objek Wisata <i>Natural Tourist Objects Name</i>	Alamat <i>Address</i>	
	Kecamatan <i>Sub District</i>	Desa <i>Village</i>
(1)	(6)	(7)
Kelenteng Gua	Rantau	Durian
Kelenteng Cina	Seruway	Pekan Seruway
Air Terjun Keramat 2	Tamiang Hulu	Wonosari
Makam Raja Silang	Karang Baru	Tanjung Karang
Makam Pucok Suloh	Karang Baru	Tanjung Gelumpang
Hutan Kota Pucok Suloh	Sekerak	Aras Sembilan
Pulau Rukui	Banda Mulia	Alur Nunang
Komplek Makam Raja Pertama Sungai Iyu	Bendahara	Raja
Komplek Makam Keramat Panjang	Kejuruan Muda	Seumadam
Komplek Makam Tan Po Garang	Kejuruan Muda	Sungai Liput
Makam Makam Raja Ma'an	Kota Kuala Simpang	Kota Kuala Simpang
Komplek Makam Teuku Ampon Raja Banta Ahmad	Bendahara	Bandar Baru
Istana Raja Sulung	Rantau	Benua Raja
Pantai Ujung Tamiang	Seruway	Pusong Kapal
Sungai Mati Alur Cucur	Rantau	Alur Cucur
Air Terjun Piranti	Karang Baru	Paya Tampah
Penangkaran Tuntung Laut	Seruway	Pusong Kapal

Continued/Bersambung

Lanjutan Tabel/Continued Table 7.3

Nama Objek Wisata Natural Tourist Objects Name	Kecamatan Sub District	Alamat Address	Desa Village
(1)	(6)		(7)
Pemandian Tualang Niat	Tenggulun		Selamat
Pemandian Titi Biru	Tenggulun		Selamat
Kolam Mata Air Belerang	Tenggulun		Selamat
Air Terjun Pandan Lestari	Tenggulun		Selamat
Air Terjun Sumur	Tenggulun		Selamat
Air Terjun Sungai Rengas	Tenggulun		Tenggulun
Wisata Kolam Pancing Cucu Kakek	Bendahara		Kuala Genting
Komplek Makam Tengku Tinggi	Bendahara		Sungai Iyu
Makam Tengku Derahad	Seruway		Pantai Balai
Lapangan Golf Pertamina	Seruway		Suka Ramai II
Kompleks Makam Sultan Alnashir	Rantau		Alur Manis
Kolam Renang Intan	Rantau		Durian
Waterpark Nagaya	Rantau		Durian
Kolam Pancing Pertamina	Rantau		Rantau Pauh
Kota Tua Kuala Simpang	Kota Kuala Simpang		Kota Kuala Simpang
Makam Pahlawan	Kota Kuala Simpang		Kota Kuala Simpang
Komplek Taman Makam Pahlawan	Karang Baru		Pahlawan
Merak Waterboom	Karang Baru		Medang Ara
RTH Kompleks Perkantoran	Karang Baru		Bundar
Makam Putri Intan	Karang Baru		Bukit Keranji
Harapan Tirta Waterpark	Kejuruan Muda		Minuran

Continued/Bersambung

Lanjutan Tabel/Continued Table 7.3

Nama Objek Wisata Natural Tourist Objects Name	Luas Area (Ha)	Status Tanah Status of Land
(1)	(8)	(9)
Air Terjun Sangka Pane	500	Milik Negara (Pola Kerjasama)
Jati Kasih Sumber Air Panas	30	Milik Negara
Wisata Air Pantai Pusung Cium	100	Milik Negara
Pantai Kuala Ketapang	100	Milik Negara
Situs Bukit Kerang	36 m x 31 m	Milik Negara
Air Terjun Tujuh Tingkat	50	Milik Negara
Pemandian Alam Gunung Pandan	20	Milik Negara
Air Terjun Tamsar	254,9	Milik Negara (Pola Kerjasama)
Wisata Pancing TPI	100	Milik Negara
Pemandian DAM	50	Milik Negara
Situs Bukit Remis	80 m x 100 m	Milik Masyarakat
Air Terjun Sungai Bampoo	100	Milik Negara (Pola Kerjasama)
Pemandian Alam Kuala Blo Uteun	50	Milik Negara
Air Terjun Seribu	100	Milik Negara
Air Terjun Lubuk Aren	10	Milik Negara
Air Terjun Alur Batu	10	Milik Negara
Air Terjun Ekor Kuda	10	Milik Negara
Air Terjun Atu Gumpak	30	Milik Negara
Air Terjun Keramat 1	5	Milik Negara

Continued/Bersambung

Lanjutan Tabel/Continued Table 7.3

Nama Objek Wisata Natural Tourist Objects Name	Luas Area (Ha)	Status Tanah Status of Land
(1)	(8)	(9)
Air Terjun Sumur	5	Milik Negara
Kuala Paret	30	Milik Negara
Pemandian Batu Gantung Kala Muning	30	Milik Negara
Pemandian Titi Biru	5	Milik Negara
Air Terjun Pandan Lestari	10	Milik Negara
Kolam Mata Air Belerang	0,5	Milik Masyarakat
Goa Pintu Kuari	15	Milik Negara
Goa Pintu Angin	15	Milik Negara
Goa Kubin	20	Milik Negara
Goa Gunung Pandan	5	Milik Negara
Goa Pintu Janggut	5	Milik Negara
Goa Angin Mahkota	5	Milik Negara
Wisata Hutan Mangrove	100	Milik Negara
Situs Bekas Istana Sungai Iyu	3 m x 4 m	Milik Masyarakat
Istana Karang	200 m ²	Milik Pertamina
Istana Raja Seruway	16 m x 21 m	Milik Masyarakat
Kelenteng Gua	100 m ²	Milik Masyarakat
Kelenteng Cina	100 m ²	Milik Masyarakat
Air Terjun Keramat 2	5	Milik Negara

Continued/Bersambung

Lanjutan Tabel/Continued Table 7.3

Nama Objek Wisata Natural Tourist Objects Name	Luas Area (Ha)	Status Tanah Status of Land
(1)	(8)	(9)
Makam Raja Silang	100 m2	Milik Masyarakat
Makam Pucok Suloh	40 m2	Milik Masyarakat
Hutan Kota Pucok Suloh	50	Milik Negara
Pulau Rukui	200	Milik Negara
Komplek Makam Raja Pertama Sungai Iyu	38,25 m2	Milik Masyarakat
Komplek Makam Keramat Panjang	10 m x 6 m	Milik Perkebunan
Komplek Makam Tan Po Garang	12 m x 12 m	Milik Masyarakat
Makam Makam Raja Ma'an	20 m x 10 m	Milik Masyarakat
Komplek Makam Teuku Ampon Raja Banta Ahmad	16 m x 16 m	Milik Masyarakat
Istana Raja Sulung	100 m2	Milik Masyarakat
Pantai Ujung Tamiang	361	Milik Negara (Pola Kerjasama)
Sungai Mati Alur Cucur	1	Milik Negara
Air Terjun Piranti	2	Milik Masyarakat
Penangkaran Tuntung Laut	100 m2	Milik Pertamina
Pemandian Tualang Niat	4	Milik Negara
Pemandian Titi Biru	4	Milik Negara
Kolam Mata Air Belerang	1	Milik Masyarakat
Air Terjun Pandan Lestari	5	Milik Negara
Air Terjun Sumur	5	Milik Negara

Continued/Bersambung

Lanjutan Tabel/Continued Table 7.3

Nama Objek Wisata Natural Tourist Objects Name	Luas Area (Ha)	Status Tanah Status of Land
(1)	(8)	(9)
Air Terjun Sungai Rengas	15	Milik Negara
Wisata Kolam Pancing Cucu Kakek	5	Milik Masyarakat
Komplek Makam Tengku Tinggi	7 x 4 m	PT Pariwisata
Makam Tengku Derahad	20 x 20 m	Milik Masyarakat
Lapangan Golf Pertamina	5	Milik PT Pertamina
Kompleks Makam Sultan Alnashir	10 x 9 m	Milik Masyarakat
Kolam Renang Intan	1	Milik Masyarakat
Waterpark Nagaya	1	Milik Masyarakat
Kolam Pancing Pertamina	1	Milik PT Pertamina
Kota Tua Kuala Simpang	5	Milik Masyarakat
Makam Pahlawan	1	Milik Masyarakat
Komplek Taman Makam Pahlawan	1	Milik Negara
Merak Waterboom	1	Milik Masyarakat
RTH Kompleks Perkantoran	1	Milik Negara
Makam Putri Intan	0,5	Milik Negara
Harapan Tirta Waterpark	1	Milik Masyarakat

Catatan/Note:

Sumber/Source: Dinas Pariwisata Pemuda dan Olahraga Aceh Tamiang/ Aceh Tamiang Tourism Youth and Sports Office

Tabel 7.4 Data Restoran dan Rumah Makan di Kabupaten Aceh Tamiang, 2022
Table Number of Restoran in Aceh Tamiang Regency, 2022

Nama Restoran / Rumah Makan	Kecamatan	Alamat	Jumlah Tenaga Kerja	
			Pria	Wanita
(1)	(2)	(3)	(4)	(5)
RM. Senja Indah	Manyak Payed	Jl. Medan Banda Aceh Desa Bukit Tinggi	1	3
RM. Dua Saudara	Manyak Payed	Jl. Medan Banda Aceh Desa Tualang Baro	1	3
RM. Kari Kambing / Nagana	Manyak Payed	Jl. Medan - Banda Aceh Desa Bukit Tinggi	1	2
RM. Bombay	Manyak Payed	Jl. Medan - Banda Aceh Desa Seunebok Punt	1	2
RM. Baroena	Manyak Payed	Jl. Medan - Banda Aceh Desa Seunebok Punt	1	3
Kagura Café	Manyak Payed	Jl. Medan - Banda Aceh Desa Seunebok Punt	2	2
D'Hasan Kupa	Manyak Payed	Jl. Medan - Banda Aceh Desa le Bintah	3	0
RM. Kak Cut	Manyak Payed	Jl. Medan - Banda Aceh Desa Tualang Baro	3	0
RM. Bundo Kandung	Kota Kuala Simpang	Kota Kuala Simpang	-	2
RM. Kita	Kota Kuala Simpang	Kota Lintang Bawah	4	6
RM. Garut	Kota Kuala Simpang	Kota Kuala Simpang	4	1
RM. Bogor	Kota Kuala Simpang	Kota Kuala Simpang	1	2
Café Mutiara	Kota Kuala Simpang	Kota Kuala Simpang	-	4
Sagoe Kupa	Kota Kuala Simpang	Sriwijaya	-	3
Salero Minang	Kota Kuala Simpang	Letjend Suprpto	-	1
Teras Coffe	Kota Kuala Simpang	Bukit Tempurung	5	1
RM. Pondok Salero	Kota Kuala Simpang	Bukit Tempurung	-	3

Continued/Bersambung

Lanjutan Tabel/Continued Table 7.4

Nama Restoran / Rumah Makan	Kecamatan	Alamat	Jumlah Tenaga Kerja	
			Pria	Wanita
(1)	(2)	(3)	(4)	(5)
RM. Sumber Jaya	Kota Kuala Simpang	Bukit Tempurung	-	2
FS Cafe	Kota Kuala Simpang	Bukit Tempurung	2	1
SP3 Kupi	Kota Kuala Simpang	Bukit Tempurung	4	1
Ketageh Kupi	Kota Kuala Simpang	Bukit Tempurung	4	3
RM. Padang Lawe	Kota Kuala Simpang	Bukit Tempurung	3	3
Cafe Iwan Juice	Kota Kuala Simpang	JL. Cut Nyak Dien	2	4
Monokrom	Kota Kuala Simpang	JL. Cut Nyak Dien	4	1
The King Coffe	Kota Kuala Simpang	JL. Cut Nyak Dien	6	6
AA Catering	Kota Kuala Simpang	Jl. Cut Nyak Dhien	2	0
Master Coffe	Kota Kuala Simpang	Jl. Cut Nyak Dhien	3	1
Buts Coffe n Cafe	Kota Kuala Simpang	Bukit Tempurung	2	2
Simpony Caffe	Kota Kuala Simpang	Kp. Landuh	2	3
RM. Bagindo	Kota Kuala Simpang	Jl Medan - Banda Aceh	4	4
Sharing Kupi	Karang Baru	Jl. Ir. H. Juanda	6	0
Marko	Karang Baru	Desa Bundar	6	0
Pitshop Coffe	Karang Baru	Desa Dalam	3	1
Warkop Hapy	Karang Baru	Desa Upah	1	1
RM. Serambi	Karang Baru	Jl. Medan - Banda Aceh Desa Tanah Terban	-	4

Continued/Bersambung

Lanjutan Tabel/Continued Table 7.4

Nama Restoran / Rumah Makan	Kecamatan	Alamat	Jumlah Tenaga Kerja	
			Pria	Wanita
(1)	(2)	(3)	(4)	(5)
RM. Baroena	Karang Baru	BTN Satelit Graha	-	5
FS Coffe 2	Karang Baru	Jl. Ir. H. Juanda Desa Dalam	5	0
Ambang Batas Coffe	Karang Baru	Jl. Ir. H. Juanda	3	1
RM. Ananda	Karang Baru	Jl. Ir. H. Juanda	2	4
RM. Pasifik 1	Karang Baru	Jl. Ir. H. Juanda	-	4
RM. Sepakat	Karang Baru	Jl. Ir. H. Juanda	-	2
Café Boelek	Karang Baru	BTN Satelit Graha	-	3
Ayam Penyet Djogja	Karang Baru	Jl. Ir. H. Juanda Desa Kesehatan	5	8
Srikandi Coffe Shop	Karang Baru	Jl. Ir. H. Juanda Desa Kesehatan	-	3
Corner Café	Karang Baru	Jl. Ir. H. Juanda	2	4
Café Mie Arun Opak	Karang Baru	Jl. Ir. H. Juanda	3	5
RM. Pasifik 2	Karang Baru	Jl. Ir. H. Juanda	2	3
One Love	Karang Baru	Jl. Ir. H. Juanda	-	2
Café Alam Asri	Karang Baru	Jl. Ir. H. Juanda	4	1
RM. ACC Jaya	Karang Baru	Jl. Ir. H. Juanda	2	3
O Tamiang Coffe	Karang Baru	Jl. Ir. H. Juanda Desa Dalam	2	3
RM. Narasa	Karang Baru	Jl. Ir. H. Juanda	2	1
Kede Besi Coffe	Karang Baru	Jl. Ir. H. Juanda Desa Kesehatan	3	-
Senada	Karang Baru	BTN Satelit Graha Desa Tanah Terban	4	-
Konkoyurin	Karang Baru	BTN Satelit Graha Desa Tanah Terban	9	-
WD Cafe	Karang Baru	BTN Satelit Graha Desa Tanah Terban	8	-

Continued/Bersambung

Lanjutan Tabel/Continued Table 7.4

Nama Restoran / Rumah Makan	Kecamatan	Alamat	Jumlah Tenaga Kerja	
			Pria	Wanita
(1)	(2)	(3)	(4)	(5)
Lintas Kopi	Karang Baru	Jl. Ir. H. Juanda	2	3
RM. Najwa	Karang Baru	Jl. Ir. H. Juanda	2	3
Pemadam Kelaparan 1	Karang Baru	Jl. Ir. H. Juanda	0	5
Pemadam Kelaparan 2	Karang Baru	Jl. Medan - Banda Aceh Desa Tanah Terban	0	6
Quality Fried Chicken	Karang Baru	Jl. Ir. H. Juanda	7	2
Saly Jaya	Karang Baru	Jl. Ir. H. Juanda		Tutup
Jambo Jamee 2	Karang Baru	Jl. Ir. H. Juanda		Tutup
Mami Lestari	Karang Baru	Jl. Ir. H. Juanda	1	1
RM. Samalanga	Karang Baru	Jl. Medan - Banda Aceh Desa Medang Ara	2	5
RM. Safa Marwah	Karang Baru	Jl. Medan - Banda Aceh Desa Alur Bemban	-	2
RM. 3 Saudara	Karang Baru	Jl. Medan - Banda Aceh Desa Medang Ara	-	2
RM. Nissa	Karang Baru	Jl. Medan - Banda Aceh Desa Medang Ara	-	2
Sawah Café	Karang Baru	Jl. Medan - Banda Aceh Desa Medang Ara	3	6
Malvinas 1	Karang Baru	Jl. Medan - Banda Aceh Desa Tanah Terban	9	-
Malvinas 2	Karang Baru	Jl. Medan - Banda Aceh Desa Tanah Terban	4	2
Jagoci Café	Karang Baru	BTN Satelit Graha Desa Tanah Terban	-	3
Satelit Kopi	Karang Baru	BTN Satelit Graha Desa Tanah Terban	7	-
RM. Sumber Rezeki	Kejuruan Muda	Desa Seumadam	-	3
Warung Kak Tris	Kejuruan Muda	Desa Seumadam	1	3

Continued/Bersambung

Lanjutan Tabel/Continued Table 7.4

Nama Restoran / Rumah Makan	Kecamatan	Alamat	Jumlah Tenaga Kerja	
			Pria	Wanita
(1)	(2)	(3)	(4)	(5)
Warung Mbak Mala	Kejuruhan Muda	Desa Seumadam	-	3
Pondok Santai	Kejuruhan Muda	Desa Sungai Liput	9	6
RM. Midah	Kejuruhan Muda	Desa Seumadam	-	4
Warung Belut Mbak Yul	Kejuruhan Muda	Desa Kebun Tengah	2	2
RM. Sop Mpok As	Rantau	Jl. Rantau Desa Bukit Suling	1	2
RJ. Café	Rantau	Desa Benua Raja	12	9
AA Café	Rantau	Benua Raja	4	4
Wiref Minang	Rantau	Desa Rantau Pauh	-	4
Warkop Gerbang	Rantau	Desa Rantau Pauh	2	-
RM. Talago Minang	Rantau	Desa Rantau Pauh	-	5
RM. Minang	Rantau	Desa Rantau Pauh	-	3
Warkop Pajak	Rantau	Desa Rantau Pauh	2	-
Family Minang	Rantau	Desa Rantau Pauh	1	2
RM. Babo	Bandar Pusaka	Desa Pekan Babo	1	3
RM. Iwan	Sekerak	Sekerak	1	1
RM. Sifa	Sekerak	Sekerak	-	1
Warkop Sakinah	Sekerak	Sekerak	-	1
RM. Purnama Baru	Bendahara	Desa Upah	1	5
Mie Aceh Bang Fahrul	Bendahara	Desa Upah	1	2

Continued/Bersambung

Lanjutan Tabel/Continued Table 7.4

Nama Restoran / Rumah Makan	Kecamatan	Alamat	Jumlah Tenaga Kerja	
			Pria	Wanita
(1)	(2)	(3)	(4)	(5)
RM. Cahaya Bunda	Bendahara	Desa Upah	1	1
Tower Caffee	Bendahara	Simpang 3 Sungai Iyu	-	2
Warung Simpang 3 Cut Dha	Bendahara	Simpang 3 Sungai Iyu	-	2
Warkop Family	Bendahara	Simpang 3 Sungai Iyu	-	1
Elpaman Café	Bendahara	Desa Lubuk Batil	1	1
Café Bandar Baru	Bendahara	Desa Bandar Baru	1	-
Warkop RD Coffe	Tamiang Hulu	Desa Kaloy	1	3
RM. Y & S	Tamiang Hulu	Desa Kaloy	1	1
RM. Sundari	Tamiang Hulu	Desa Kaloy	-	2
Warkop Pinggir Sungai	Tamiang Hulu	Desa Kaloy	1	2
Rasya Caffee	Tamiang Hulu	Desa Kaloy	-	3
Pecal Zainab Café	Tamiang Hulu	Desa Kaloy	-	2
RM. Intan	Tamiang Hulu	Simpang 3 Kaloy	-	1
RM. Uda Syamsul	Tamiang Hulu	Simpang 3 Kaloy	-	1
Mami Shanghai	Tamiang Hulu	Desa Perk. Pulau Tiga	1	1
Supiani Warkop	Tenggulun	Simpang Kiri	-	2
RM. Wati	Tenggulun	Simpang Kiri	-	2

Continued/Bersambung

Lanjutan Tabel/Continued Table 7.4

Nama Restoran / Rumah Makan	Kecamatan	Alamat	Jumlah Tenaga Kerja	
			Pria	Wanita
(1)	(2)	(3)	(4)	(5)
RM. Wahyu	Tenggulun	Simpang Kiri	-	1
Kedai Kembar	Tenggulun	Simpang Kiri	1	-
RM. Jumiran	Tenggulun	Desa Simpang Kiri	-	2
Starwing Café	Seruway	Pekan Seruway	-	2
RM. Nelayan	Seruway	Pekan Seruway	1	4
Warkop Mie Bang Baim	Seruway	Pekan Seruway	1	1
rm. Uda Dony	Seruway	Pekan Seruway	-	1
Ayam Penyet Waluyo Jati	Seruway	Pekan Seruway	-	1
Syanum	Seruway	Sungai Kuruk	-	9
Mie Aceh Bu Yuli	Banda Mulia	Alur Nunang	-	1
Aceh Tamiang			222	281

Catatan/Note:

Sumber/Source: Dinas Pariwisata Pemuda dan Olahraga Aceh Tamiang/ Aceh Tamiang Tourism Youth and Sports Office

08


TRANSPORTASI DAN KOMUNIKASI
TRANSPORTATION AND COMMUNICATION



JUMLAH
KENDARAAN
UMUM
307 UNIT



JUMLAH
KANTOR POS
8 UNIT



PENJELASAN TEKNIS**TECHNICAL NOTES**

- | | |
|---|--|
| <p>1. Data transportasi dan komunikasi meliputi:</p> <ol style="list-style-type: none"> a. Panjang jalan b. Angkutan darat c. Angkutan laut d. Angkutan udara e. Pos dan telekomunikasi | <p>1. <i>Data on transportations and communications cover:</i></p> <ol style="list-style-type: none"> a. <i>Length of road</i> b. <i>Land transportation</i> c. <i>Sea transportation</i> d. <i>Air transportation</i> e. <i>Post and telecommunication</i> |
| <p>2. Kendaraan bermotor adalah setiap kendaraan yang digerakkan oleh peralatan teknik yang ada pada kendaraan tersebut, biasanya digunakan untuk angkutan orang atau barang di atas jalan raya selain kendaraan yang berjalan di atas rel. Kendaraan bermotor yang dicatat adalah semua jenis kendaraan kecuali kendaraan bermotor TNI/Polri dan Korps Diplomatik.</p> | <p>2. <i>Motor vehicles are any kind of vehicles motorized by machine set up in those vehicles, they are usually used for transporting peoples or goods on roads except vehicles moving along a railway line. The data cover all kinds of motor vehicles except those belong to Indonesia Army Force Indonesian State Police and Diplomatic Corps.</i></p> |
| <p>3. Mobil penumpang adalah setiap kendaraan bermotor yang dilengkapi dengan tempat duduk untuk sebanyak-banyaknya delapan orang, tidak termasuk tempat duduk untuk pengemudi, baik dilengkapi atau tidak dilengkapi bagasi.</p> | <p>3. <i>Passenger cars are any motor vehicles with no more than eight seats, excluding seat for driver, it can be with or without hoot.</i></p> |
| <p>4. Mobil bus adalah setiap kendaraan bermotor yang dilengkapi dengan tempat duduk untuk lebih dari delapan orang, tidak termasuk tempat duduk untuk pengemudi, baik dilengkapi atau tidak dilengkapi bagasi.</p> | <p>4. <i>Buses are large passenger cars having seats for more than eight passengers, excluding seat for driver, it can be with or without hoot.</i></p> |

5. Mobil truk adalah setiap kendaraan bermotor yang digunakan untuk angkutan barang, selain mobil penumpang, mobil bus, dan kendaraan bermotor roda dua.
 6. Data panjang jalan negara dan jalan provinsi bersumber dari Kementerian Pekerjaan Umum dan Perumahan Rakyat, sedangkan jalan kabupaten/kota bersumber dari Dinas Pekerjaan Umum Kabupaten/ Kota, diolah dari daftar PJ-II/5.
 7. Kereta api adalah kendaraan dengan tenaga gerak (listrik, diesel atau tenaga uap) yang berjalan sendiri maupun dirangkaikan dengan kendaraan lain, yang akan atau sedang bergerak di atas rel, terdiri dari kereta penumpang dan kereta barang.
 8. Sumber data transportasi berasal dari masing-masing instansi terkait, dikumpulkan oleh Badan Pusat Statistik (BPS) setiap bulan/tahun.
 9. Kantor Pos adalah tempat pemberi pelayanan komunikasi tertulis dan atau surat elektronik, layanan paket, layanan logistik, layanan transaksi keuangan, dan layanan keagenan pos untuk kepentingan umum. Rumah pos berfungsi sama seperti kantor pos dan kantor pos pembantu.
5. *Trucks are any motor vehicles used to transport goods excluding passenger cars, buses, and motorcycles.*
 6. *Data on the length of state and provincial roads were taken from the Ministry of Public Works and Housing , while the regency/ municipality roads data were taken from Regency/Municipality Public Works Offices, based on PJ-II/5 questionnaire.*
 7. *Train is a coach or a number of coaches joined together, moving along a railway line. It can be passenger train or freight train.*
 8. *Data on transportations are compiled by the BPS- Statistics Indonesia (BPS), these data are obtained from relevant institutions every month and year.*
 9. *17. Post Office is a service provider facility of written communication and or electronic mail, parcel service, logistics services, financial transaction services, and postal services to the public. Postal house has the same function as the post office and subsidiary of post office, the difference is that postal house.*

ULASAN

Kabupaten Aceh Tamiang memiliki 1 buah terminal antar provinsi/kabupaten yang terletak di Kecamatan Kota Kualasimpang. Jumlah kendaraan umum yang ada di Aceh Tamiang bertambah 11 unit di tahun 2022 menjadi 307 unit. Kendaraan umum terdiri dari becak/roda 3, minibus, microbus, pick up, truk ringan, dan truk. Kendaraan umum terbanyak adalah becak/roda 3 sebanyak 18 unit, microbus sebanyak 136 unit, pickup 1 unit, truk ringan sebanyak 132 unit dan truk sebanyak 20 unit.

Terdapat 8 kantor pos yang tersebar di wilayah Kabupaten Aceh Tamiang. Berkurang 2 kantor pos di Karang Baru dari tahun 2021. Kecamatan yang belum memiliki kantor pos adalah Bandar Pusaka, Tenggulun, Banda Mulia, dan Sekerak. Tingkat berdagang dan belanja online menjadi hal yang banyak digemari, termasuk oleh masyarakat Aceh Tamiang. Hal itu dapat terlihat dari jumlah pengiriman paket pos yang mencapai 11.109 paket dan penerimaan paket pos yang mencapai 29.334 paket sepanjang tahun 2022. Ini baru tercatat dari satu ekspedisi, belum dari ekspedisi yang lain.

Selain itu, meskipun transfer uang sudah bisa melalui bank, namun masih ada masyarakat yang melakukan pengiriman wesel melalui kantor pos. Sebanyak 331 pengiriman wesel pos tercatat di PT. Pos Indonesia Kabupaten Aceh Tamiang. Sebanyak 94,32 persen pengiriman wesel tersebut berasal dari Cabang Kantor Pos Kualasimpang.

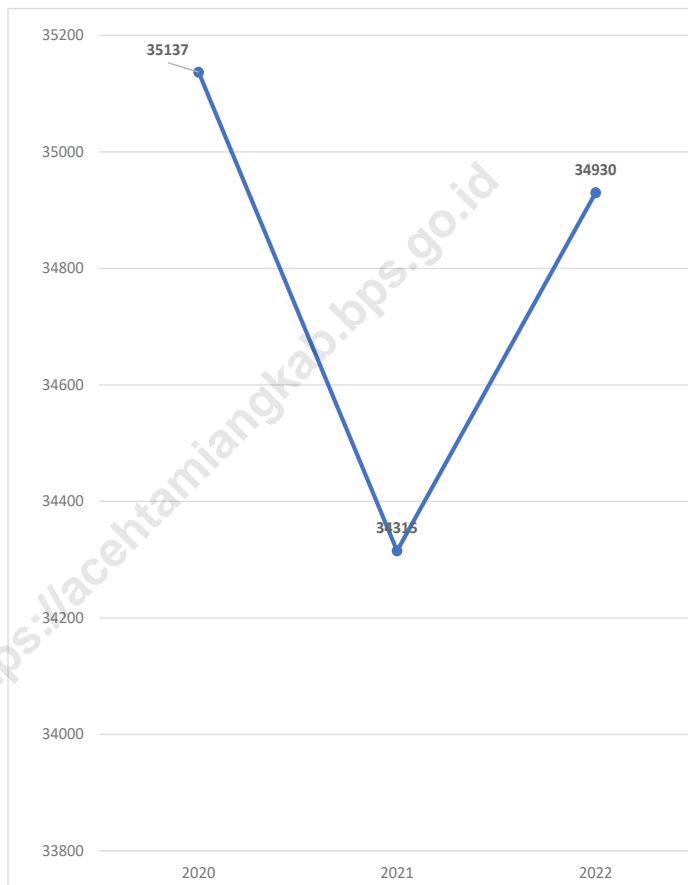
DESCRIPTION

Aceh Tamiang Regency has 1 inter-province / regency terminal which is located in the Kota Kualasimpang District. The number of public transportation in Aceh Tamiang will increase by 11 units in 2022 to 307 units. Public vehicles consist of pedicabs / 3 wheels, minibuses, microbus, pick-up, light trucks and trucks. The largest number of public vehicles is pedicabs / 3 wheels with 18 units, pick up 1 units, microbus with 136 units, light trucks with 132 units and trucks with 20 units.

There are 8 post offices spread across the Aceh Tamiang Regency area. Less than 2 post offices in Karang Baru from 2021. The districts that do not yet have a post office are Bandar Pusaka, Tenggulun, Banda Mulia, and Sekerak. Nowadays, online trading and shopping have become very popular things, including by the people of Aceh Tamiang. This can be seen from the number of postal parcel shipments that reached 11,109 packages and postal package receipts that reached 29,334 packages throughout 2022. This has only been recorded from one expedition, not from another expedition.

In addition, even though money transfers can be done via banks, there are still people who send money orders via the post office. A total of 331 shipments of postal orders were registered at PT. Pos Indonesia, Aceh Tamiang Regency. A total of 94,32 percent of money orders came from the Kualasimpang Post Office Branch.

Gambar 8.1 **Jumlah Kendaraan di Kabupaten Aceh Tamiang Menurut Status Kepemilikan, 2020-2022**
Figures **Number of Vehicles in Aceh Tamiang Regency by Property Status, 2020-2022**

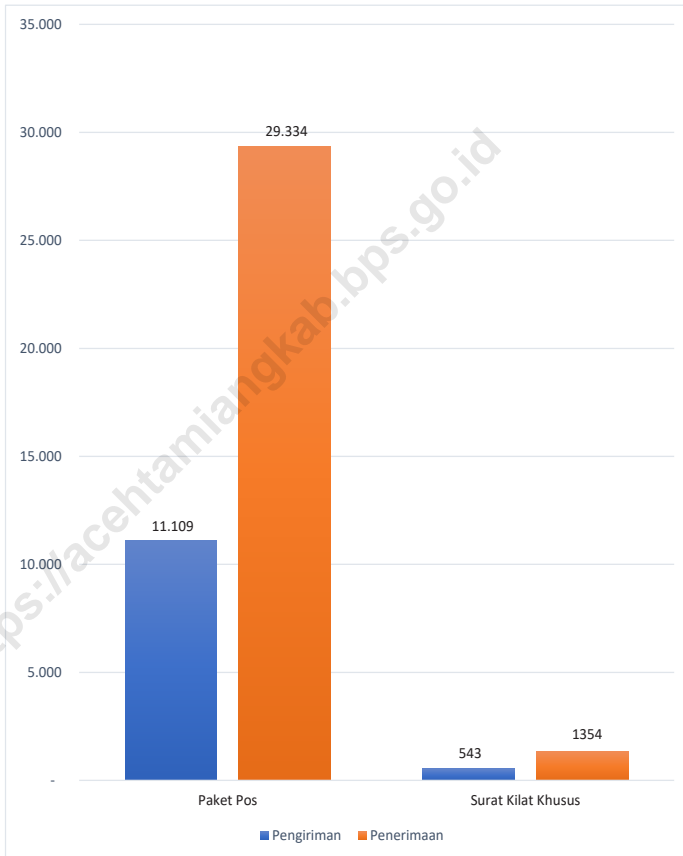


Sumber/Source : Kantor Samsat Aceh Tamiang/Aceh Tamiang Traffic Office

Gambar 8.2
Figures

Jumlah Paket Pos dan Surat Kilat Khusus yang Dikirim dan Diterima oleh PT Pos Indonesia di Kabupaten Aceh Tamiang, 2022

Number of Packet Post and Special Registered Letter Send and Received by PT Pos Indonesia in Aceh Tamiang Regency, 2022



Sumber/Source : PT. POS Kabupaten Aceh Tamiang

8.1 TRANSPORTASI TRANSPORTATION

Tabel 8.1.1 Panjang Jalan¹ Menurut Tingkat Kewenangan Pemerintahan di Kabupaten Aceh Tamiang (km), 2020-2022
Table 8.1.1 Length of Roads¹ by Level of Government Authority Aceh Tamiang Regency (km), 2020-2022

Tingkat Kewenangan Pemerintahan Level of Government Authority	2020	2021	2022
(1)	(2)	(3)	(4)
Negara ² /State ²	41,700	48,570	47,75
Provinsi/Province	44,200	44,200	44,2
Kabupaten/Kota Regency/Municipality	948,759	896,926	923,4
Jumlah/Total	1 034,659	989,696	1 015,35

Catatan/Note: ¹ Data tidak termasuk panjang jalan tol/Excluding toll road

² Berdasarkan Keputusan Menteri Pekerjaan Umum dan Perumahan Rakyat No. 248/KPTS/M/2016/Based on Public Work and Public Housing Ministerial Decree No. 248/KPTS/M/2016

Sumber/Source: Dinas Pekerjaan Umum dan Perumahan Rakyat Kabupaten Aceh Tamiang/ Aceh Tamiang Regional Public Works and Public Housing Office

Tabel 8.1.2 Panjang Jalan Menurut Jenis Permukaan Jalan di Kabupaten Aceh Tamiang (km), 2020-2022
Length of Roads by Type of Road Surface Aceh Tamiang Regency (km), 2020-2022

Jenis Permukaan Jalan Type of Road Surface	2020	2021	2022*
(1)	(2)	(3)	(4)
Aspal/Paved	503,009	472,272	345,6
Kerikil/Gravel	529,15	509,071	474,4
Beton/Concrete	2,1	5,557	1,9
Lainnya/Others	0,4	2,796	101,5
Jumlah/Total	1 034,659	989,696	923,4

Catatan/Note: *Panjang jalan tahun 2022 tidak termasuk dengan panjang jalan negara dan panjang jalan provinsi
 Sumber/Source: Dinas Pekerjaan Umum dan Perumahan Rakyat Kabupaten Aceh Tamiang/ Aceh Tamiang Regional Public Works and Public Housing Office

Tabel 8.1.3 Panjang Jalan Menurut Kondisi Jalan di Kabupaten Aceh Tamiang (km), 2020-2022
Length of Roads by Condition of Roads Aceh Tamiang Regency (km), 2020-2022

Kondisi Jalan Condition of Roads	2020	2021	2022*
(1)	(2)	(3)	(4)
Baik/Good	413,958	414,533	290,93
Sedang/Moderate	306,777	396,285	80,8
Rusak/Damage	22,849	17,32	105,8
Rusak Berat/Severely Damage	291,075	161,558	445,87
Jumlah/Total	1 034,659	989,696	923,40

Catatan/Note: *Panjang jalan tahun 2022 tidak termasuk dengan panjang jalan negara dan panjang jalan provinsi
 Sumber/Source: Dinas Pekerjaan Umum dan Perumahan Rakyat Kabupaten Aceh Tamiang/ Aceh Tamiang Regional Public Works and Public Housing Office

Tabel
Table 8.1.4

Panjang Jalan, Kondisi dan Jenis Permukaan Menurut Kewenangan Pemerintah kabupaten Berdasarkan Kecamatan di Kabupaten Aceh Tamiang (km), 2022
Length, Condition and Surface of Roads According to Regency Government Authorities by District in Aceh Tamiang Regency (km), 2022

Kecamatan Subdistrict	Panjang Jalan	Panjang Jalan Menurut Kondisi (km)			
		Baik	Sedang	Rusak Ringan	Rusak Berat
(1)	(2)	(3)	(4)	(5)	(6)
Tamiang Hulu	50,0	13,60	4,2	6,1	26,10
Bandar Pusaka	48,3	16,43	9,2	7,2	15,47
Kejuruhan Muda	102,9	10,90	18,0	23,8	50,20
Tenggulun	115,8	14,17	7,0	14,7	79,93
Rantau	85,9	52,00	8,0	5,6	20,30
Kota Kuala Simpang	10,8	8,80	1,8	0,0	0,20
Seruway	82,3	26,30	9,3	10,1	36,60
Bendahara	89,4	40,00	7,6	5,6	36,20
Banda Mulia	42,5	15,60	2,3	3,1	21,50
Karang Baru	136,3	43,68	3,5	6,7	82,42
Sekerak	48,8	11,30	0,8	1,4	35,30
Manyak Payed	110,4	38,15	9,1	21,5	41,65
Aceh Tamiang	923,4	290,93	80,8	105,8	445,87

Continued/Bersambung

Lanjutan Tabel/Continued Table 8.1.4

Kecamatan Subdistrict	Panjang Jalan Menurut Jenis Permukaan (km)				
	Panjang Jalan	Diaspal	Kerikil/ Tanah	Beton	Lain-lain
(1)	(2)	(7)	(8)	(9)	(10)
Tamiang Hulu	50	16	34	0	0
Bandar Pusaka	48,3	22,1	24,8	0	1,4
Kejuruan Muda	102,9	18,2	83,1	0,2	1,4
Tenggulun	115,8	14,17	97,43	0	4,2
Rantau	85,9	64	16,8	0	5,1
Kota Kuala Simpang	10,8	9,6	1,2	0	0
Seruway	82,3	31,8	44,4	0,8	5,3
Bendahara	89,4	45,6	29,9	0	13,9
Banda Mulia	42,5	17,7	18,1	0,2	6,5
Karang Baru	136,3	45,58	64,42	0,7	25,6
Sekerak	48,8	13,1	20,4	0	15,3
Manyak Payed	110,4	47,75	39,85	0	22,8
Aceh Tamiang	923,4	345,6	474,4	1,9	101,5

Catatan/Note:

Sumber/Source: Dinas Pekerjaan Umum dan Perumahan Rakyat Kabupaten Aceh Tamiang/ Aceh Tamiang Regional Public Works and Public Housing Office

Tabel 8.1.5 Jumlah dan Panjang Jembatan di Kabupaten Aceh Tamiang Menurut Kondisi Jembatan, 2021
Table *Number and Length of Bridges in Aceh Tamiang Regency According to Bridge Conditions, 2021*

Kecamatan Subdistrict	Jumlah Jembatan Menurut Kondisi (unit)			Jumlah Total (Unit)
	Baik	Rusak Ringan	Rusak Berat	
(1)	(2)	(3)	(4)	(5)
Tamiang Hulu	86	3	2	91
Bandar Pusaka ¹	134	36	8	178
Kejuruhan Muda	253	5	-	258
Tenggulun	160	7	-	167
Rantau	92	48	3	143
Kota Kuala Simpang	46	-	-	46
Seruway	69	50	2	121
Bendahara	86	48	4	138
Banda Mulia	20	26	1	47
Karang Baru	306	2	-	308
Sekerak ¹	49	16	9	74
Manyak Payed ¹	134	36	8	178
Aceh Tamiang	1 118	189	12	1 319

Continued/Bersambung

Lanjutan Tabel/Continued Table 8.1.5*

Kecamatan Subdistrict	Panjang Jembatan Menurut Kondisi (meter)			Total
	Baik	Rusak Ringan	Rusak Berat	
(1)	(6)	(7)	(8)	(9)
Tamiang Hulu	574,20	12,00	7,00	593,20
Bandar Pusaka ¹	224,7	131,5	72,5	428,7
Kejuruan Muda	1 037,60	112,50	-	1 150,10
Tenggulun	1 399,80	30,00	-	1 429,80
Rantau	346,90	164,75	5,60	517,25
Kota Kuala Simpang	82,70	-	-	82,70
Seruway	190,75	168,70	8,80	368,25
Bendahara	337,53	132,45	10,55	480,53
Banda Mulia	55,40	74,85	9,00	139,25
Karang Baru	969,40	10,00	-	979,40
Sekerak ¹	214,4	48,8	117,1	380,3
Manyak Payed ¹	582,8	172,8	93	848,6
Aceh Tamiang	4994,28	705,25	40,95	5 740,48

Catatan/Note: Data 2022 tidak tersedia/ Data 2022 is not available

Sumber/Source: Dinas Pekerjaan Umum dan Perumahan Rakyat Kabupaten Aceh Tamiang/ Aceh Tamiang Regional Public Works and Public Housing Office

Tabel
Table 8.1.6**Jumlah Kendaraan di Kabupaten Aceh Tamiang Menurut Status Kepemilikan, 2020-2022**
Number of Vehicles in Aceh Tamiang Regency by Property Status, 2020-2022

Tahun Years	Status Kepemilikan/Property Status			Jumlah Total
	Umum/Public	Pribadi/Private	Dinas/Government	
(1)	(2)	(3)	(4)	(5)
2020	314	33 890	933	35 137
2021	296	33 163	856	34 315
2022	307	33 742	881	34 930

Catatan/Note: Kendaraan adalah yang teregistrasi atas nama wilayah kabupaten Aceh Tamiang
 Sumber/Source: Kantor Samsat Aceh Tamiang/Aceh Tamiang Traffic Office

Tabel 8.1.7 Jumlah Kendaraan di Kabupaten Aceh Tamiang Menurut Status Kepemilikan, 2022
Number of Vehicles in Aceh Tamiang Regency by Property Status, 2022

Jenis Kendaraan Kind of Vehicles	Status Kepemilikan Property Status			Jumlah Total
	Umum Public	Pribadi Private	Dinas Government	
(1)	(2)	(3)	(4)	(5)
Sepeda Motor	0	30 718	723	31 441
Becak/Roda 3	18	1	18	37
Jeep	0	176	10	186
Sedan	0	107	0	107
Minibus	0	1 896	81	1 977
Kendaraan Khusus	0	3	1	4
Microbus	136	8	9	153
Bus	0	0	0	0
Pickup	1	440	17	458
Light Truck	132	335	22	489
Truck	20	58	0	78
Alat Berat	0	0	0	0
Aceh Tamiang	307	33 742	881	34 930

Catatan/Note: ...

Sumber/Source: Kantor Samsat Aceh Tamiang/Aceh Tamiang Traffic Office

Tabel
Table 8.1.8

Jumlah Terminal Bus Antar Kota Dalam Daerah dan Antar Provinsi / Kabupaten di Kabupaten Aceh Tamiang, 2022
Number of Bus Terminal in Regional and Between Province / District in Aceh Tamiang Regency, 2022

Bulan Month	Jumlah Terminal	
	Terminal Kota Dalam Daerah (unit)	Terminal Antar Provinsi / Kabupaten (unit)
(1)	(2)	(3)
Januari	-	1
Februari	-	1
Maret	-	1
April	-	1
Mei	-	1
Juni	-	1
Juli	-	1
Agustus	-	1
September	-	1
Oktober	-	1
November	-	1
Desember	-	1

Catatan/Note: ...

Sumber/Source: Dinas perhubungan Kabupaten Aceh Tamiang / Aceh Tamiang Transportation Office

Tabel 8.1.9 **Jumlah Kendaraan yang Telah Diuji dan Uang Pendapatan di Kabupaten Aceh Tamiang, 2022**
Number of Vehicles Tested and Registration Fee in Aceh Tamiang Regency, 2022

Bulan Month	Kendaraan yang Diuji (unit)	Pendapatan (unit)
(1)	(2)	(3)
Januari	NIHIL	NIHIL
Februari	NIHIL	NIHIL
Maret	NIHIL	NIHIL
April	NIHIL	NIHIL
Mei	NIHIL	NIHIL
Juni	NIHIL	NIHIL
Juli	NIHIL	NIHIL
Agustus	NIHIL	NIHIL
September	NIHIL	NIHIL
Oktober	NIHIL	NIHIL
November	NIHIL	NIHIL
Desember	NIHIL	NIHIL
Jumlah	NIHIL	NIHIL

Catatan/Note: Seluruh kendaraan diuji di Aceh Utara karena kurang memadainya sumber daya di Aceh Tamiang pada tahun 2022 /
 All vehicles tested in Aceh Utara due to insufficient resources in Aceh Tamiang in 2022

Sumber/Source: Dinas perhubungan Kabupaten Aceh Tamiang / Aceh Tamiang Transportation Office

8.2 KOMUNIKASI COMMUNICATION

Tabel 8.2.1 Jumlah Kantor Pos Pembantu Menurut Kecamatan di Kabupaten Aceh Tamiang, 2019-2022
Number of Post Offices Subsidiaries by Subdistrict Aceh Tamiang Regency, 2019-2022

Kecamatan Subdistrict	2019	2020	2021	2022
(1)	(2)	(3)	(4)	(5)
Tamiang Hulu	1	1	1	1
Bandar Pusaka	-	-	-	-
Kejuruan Muda	1	1	1	1
Tenggulun	-	-	-	-
Rantau	1	1	1	1
Kota Kualasimpang	1	1	1	1
Seruway	1	1	1	1
Bendahara	1	1	1	1
Banda Mulia	-	-	-	-
Karang Baru	1	1	3	1
Sekerak	-	-	-	-
Manyak Payed	1	1	1	1
Aceh Tamiang	8	8	10	8

Catatan/Note: ...

Sumber/Source: PT. POS Kabupaten Aceh Tamiang

Tabel 8.2.2 Jumlah Surat Kilat Khusus yang Dikirim dan Diterima dalam Wilayah Kerja PT Pos Indonesia di Kabupaten Aceh Tamiang, 2022
Number of Special Registered Letter Send and Received in Aceh Tamiang Regency, 2022

Cabang Kantor Pos Post Office Branch	Surat Kilat Khusus Special Letter	
	Pengiriman Send	Penerimaan/ Received
(1)	(2)	(3)
Pulau tiga	13	73
Sungai Liput	24	142
Rantau Kuala Simpang	46	226
Kuala Simpang	156	638
Seruway	33	70
Bendahara	121	111
Tualang Cut	83	94
Karang Baru	67	0
Jumlah/Total	543	1 354

Sumber/Source: PT. POS Kabupaten Aceh Tamiang

Tabel
Table 8.2.3

Jumlah Paket Pos yang Dikirim dan Diterima dalam Wilayah Kerja PT Pos Indonesia di Kabupaten Aceh Tamiang, 2022
Number of Packet Post Send and Received in Aceh Tamiang Regency, 2022

Cabang Kantor Pos Post Office Branch	Paket Pos Packet Post	
	Pengiriman Send	Penerimaan Received
(1)	(2)	(3)
Pulau tiga	727	2 412
Sungai Liput	82	3 143
Rantau Kuala Simpang	1 047	2 324
Kuala Simpang	6 044	13 872
Seruway	465	1 942
Bendahara	979	3 144
Tualang Cut	1 278	0
Karang Baru	487	2 497
Jumlah/Total	11 109	29 334

Sumber/Source: PT. POS Kabupaten Aceh Tamiang

Tabel 8.2.4 Jumlah Pengiriman dan Pembayaran Wesel Pos dalam Wilayah Kerja PT Pos Indonesia di Kabupaten Aceh Tamiang, 2022
Number of Money Order Received and Sent Out in Aceh Tamiang Regency, 2022

Cabang Kantor Pos Post Office Branch	Pengiriman Send		Pembayaran Received	
	Pengiriman Send	Penerimaan Received	Pengiriman Send	Penerimaan Received
(1)	(2)	(3)	(4)	(5)
Pulau tiga	47	47 851 140	29	53 284 600
Sungai Liput	14	14 885 000	37	132 833 950
Rantau Kuala Simpang	10	5 170 000	39	42 626 700
Kuala Simpang	189	291 712 440	753	1 820 991 291
Seruway	7	8 365 000	26	43 646 300
Bendahara	31	27 194 000	102	146 555 450
Tualang Cut	33	30 310 000	57	154 285 025
Karang Baru	-	-	-	-
Jumlah/Total	331	425 487 580	1 043	2 394 223 316

Catatan/Note: ...

Sumber/Source: PT. POS Kabupaten Aceh Tamiang

09

PERBANKAN, KOPERASI, DAN HARGA-HARGA
BANKING, COOPERATIVE, AND PRICES



JUMLAH
KOPERASI AKTIF
317 UNIT

PENJELASAN TEKNIS**TECHNICAL NOTES**

- | | |
|---|---|
| <ol style="list-style-type: none"> 1. Data statistik perbankan bersumber dari Bank Indonesia dan Otoritas Jasa Keuangan. 2. Kantor bank terdiri dari Kantor Cabang (KC), Kantor Cabang Pembantu (KCP), dan kantor di bawah KCP. 3. Uang beredar dalam arti sempit (M1) adalah kewajiban sistem moneter yang terdiri atas uang kartal dan uang giral. 4. Uang beredar dalam arti luas (M2) atau likuiditas perekonomian adalah kewajiban sistem moneter yang terdiri atas M1, uang kuasi, dan surat berharga selain saham. 5. Uang kartal terdiri atas uang kertas dan uang logam yang berlaku, tidak termasuk uang kas pada Kantor Perbendaharaan dan Kas Negara (KPKN) dan bank umum. 6. Uang giral terdiri atas rekening giro, kiriman uang, simpanan berjangka, dan tabungan dalam rupiah yang sudah jatuh waktu, yang seluruhnya merupakan simpanan penduduk dalam rupiah pada sistem moneter. 7. Uang kuasi terdiri atas simpanan berjangka dan tabungan penduduk pada bank umum, baik dalam rupiah maupun valuta asing. 8. Data statistik penanaman modal yang disetujui pemerintah terdiri dari Penanaman Modal Asing (PMA) dan Penanaman Modal Dalam Negeri (PMDN), bersumber dari Badan Koordinasi Penanaman Modal | <ol style="list-style-type: none"> 1. <i>Banking statistics are obtained from the Bank Indonesia and Financial Services Authority.</i> 2. <i>Bank offices consist of branch office (KC), sub branch office (KCP), and offices under KCP.</i> 3. <i>The "broad money (M1)" in specific term is liabilities of the monetary system consisting of currency and demand deposits.</i> 4. <i>The "broad money (M2)" in a broader term or "domestic liquidity" is liabilities of the monetary system consisting M1, quasi money, and securities other than shares.</i> 5. <i>Currency consists of legal bank notes and coins excluding cash in the government treasury offices and commercial banks.</i> 6. <i>Demand deposit comprises current accounts, transfer, matured time, and savings deposits in rupiah, held by residents in the monetary system.</i> 7. <i>Quasi money consists of time and savings deposits in rupiah and foreign currency held by residents in commercial banks.</i> 8. <i>Statistics of investments approved by government consist of Foreign Direct Investment (FDI) and Domestic Direct Investment (DDI), are obtained from the Investment Coordinating Board (BKPM). Realization of investment data</i> |
|---|---|

(BKPM). Data mengenai realisasi investasi penanaman modal tidak termasuk sektor minyak, asuransi, dan perbankan. Data telah memperhatikan perubahan investasi yang beralih status dan juga pengurangan investasi yang dicabut izin usahanya.

9. Tabungan adalah simpanan bank yang penarikannya dapat dilakukan menurut syarat tertentu yang disepakati.
 10. Giro adalah produk bank yang penarikannya dapat dilakukan setiap waktu dengan menggunakan cek atau bilyet giro.
 11. Deposito adalah simpanan bank yang pencairannya hanya dapat dilakukan setelah jangka waktu tertentu, dan syarat-syarat tertentu. Jangka waktu pencairan deposito biasanya selama 1, 3, 6, 12, sampai 24 bulan.
 12. Data perkoperasian bersumber dari Kementerian Koperasi dan Usaha Kecil dan Menengah. Data koperasi yang disajikan meliputi:
 - a. Jumlah usaha koperasi,
 - b. Volume usaha koperasi,
 - c. Sisa hasil usaha.
 13. Koperasi adalah badan usaha yang beranggotakan orang seorang atau badan hukum koperasi dengan melandaskan kegiatannya berdasarkan prinsip koperasi sekaligus sebagai gerakan ekonomi rakyat yang berdasar atas asas kekeluargaan.
 14. Sisa hasil usaha koperasi merupakan pendapatan koperasi yang diperoleh dalam satu tahun buku dikurangi
- exclude those investments in petroleum production, insurance, and banking sectors. Changes in investment status and those whose license was taken off have been taken into account.*
9. *Savings accounts are bank deposits that can be withdrawn according to certain agreed terms.*
 10. *Demand deposits are bank products that can be withdrawn at any time by using a check or giro*
 11. *Deposits are bank deposits which can only be disbursed after a certain period of time, and certain conditions. The time period for withdrawal of deposits is usually 1, 3, 6, 12, to 24 months..*
 12. *Data for cooperatives are generated from Ministry of Cooperatives and Small and Medium Enterprises. Types of cooperatives data include :*
 - a. *Number of cooperatives*
 - b. *Asset scale of cooperative*
 - c. *Net profit*
 13. *Cooperative is an establishment that its members are people or establishments with legal status of cooperative and its activities based on people economic movement.*
 14. *Net profit of cooperative is gross income in one year minus expenses, depreciation, and other liabilities including taxes in current year.*

dengan biaya, penyusutan, dan kewajiban lainnya termasuk pajak dalam tahun buku yang bersangkutan.

<https://acehtamiangkab.bps.go.id>

ULASAN

Di Kabupaten Aceh Tamiang, terdapat 3 Bank Aceh, yaitu Bank Aceh Cabang Kuala Simpang, Bank Aceh Capem Kota Kualasimpang, dan Bank Aceh Capem Simpang Empat Upah. Dari ketiga lokasi Bank Aceh ini, terdapat nasabah tabungan sebanyak 98.968 orang, nasabah deposito sebanyak 351 orang, dan 5.295 orang. Dengan transaksi tabungan sebanyak 369.973 juta rupiah, transaksi deposito sebanyak 59.981 juta rupiah, dan transaksi pinjaman sebanyak 703.325 juta rupiah. Jumlah nasabah ini meningkat dari tahun 2021

Jumlah koperasi yang aktif di Kabupaten Aceh Tamiang pada tahun 2022 berjumlah 317 unit, dengan rincian sebanyak 15 unit jenis Koperasi Unit Desa (KUD) yang berada di Kecamatan Bandar Pusaka, Tenggulun, 3 di Rantau, Kota Kuala Simpang, 2 di Seruway, 2 di Bendahara, Banda Mulia, 2 di Karang Baru, dan 2 di Manyak Payed serta 302 unit Non KUD yang tersebar di 12 kecamatan. Kecamatan yang memiliki koperasi terbanyak adalah Kecamatan Karang Baru yang memiliki 59 koperasi.

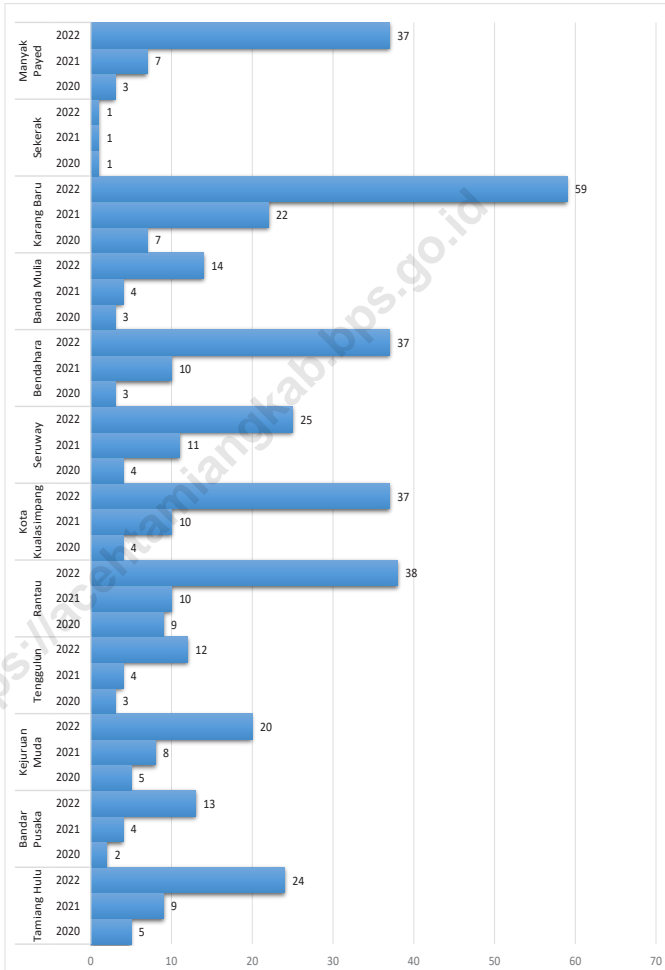
DESCRIPTION

In Aceh Tamiang Regency, there are 3 Aceh Banks, namely the Kualasimpang Branch of Aceh Bank, the Kota Kualasimpang Sub-branch of Aceh Bank, and the Simpang Empat Upah Sub-branch of Aceh Bank. From the three locations of Bank Aceh, there are 98,968 savings customers, 351 deposit customers, and 5,295 people. With savings transactions of 369,973 million rupiah, deposit transactions of 59,981 million rupiah, and loan transactions of 703,325 million rupiah. The number of customers has increased from 2021.

The number of active cooperatives in Aceh Tamiang Regency in 2022 is 317 units, with details of 15 units of the Village Unit Cooperative type (KUD) located in Bandar Pusaka District, Tenggulun, 3 in Rantau, Kuala Simpang City, 2 in Seruway, 2 in Bendahara, Banda Mulia, 2 in Karang Baru, and 2 in Manyak Payed as well as 302 Non-KUD units spread across 12 districts. The district that has the most cooperatives is Karang Baru District which has 59 cooperatives.

Gambar 9.1
Figures

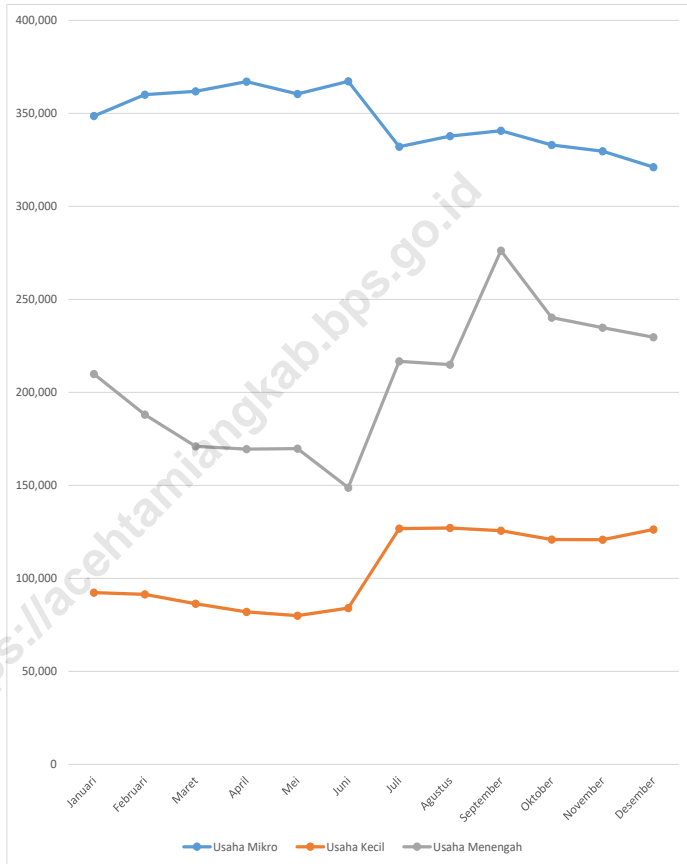
Jumlah Koperasi Aktif Menurut Kecamatan di Kabupaten Aceh Tamiang, 2020-2022
Number of Active Cooperative by Subdistrict Aceh Tamiang Regency, 2020-2022



Sumber/Source : Dinas Koperasi, Usaha Kecil Menengah dan Perindustrian Kabupaten Aceh Tamiang / Aceh Tamiang Cooperatives, Small Businesses and Industries office

Gambar 9.2
Figures

Posisi Pinjaman UMKM yang Diberikan oleh Bank Umum untuk Proyek di Kabupaten Aceh Tamiang (Juta Rupiah) 2021*
*Outstanding of Micro, Small, and Medium Enterprises Loans in Commercial Banks for Project Located in Aceh Tamiang (Millions Rupiahs) 2021**



catatan

*Sumber data 2022 tidak ada

Sumber/Source : Kantor Perwakilan Bank Indonesia Lhokseumawe/ Bank Indonesia Regional Office Lhokseumawe

9.1 KOPERASI COOPERATION

Tabel 9.1.1 Jumlah Koperasi Aktif Menurut Kecamatan di Kabupaten Aceh Tamiang, 2019-2022
Number of Active Cooperative by Subdistrict Aceh Tamiang Regency, 2019-2022

Kecamatan Subdistrict	Jumlah Koperasi/Coopetaive Number			
	2019	2020	2021	2022
(1)	(2)	(3)	(4)	(5)
Tamiang Hulu	5	5	9	24
Bandar Pusaka	2	2	4	13
Kejuruan Muda	5	5	8	20
Tenggulun	3	3	4	12
Rantau	9	9	10	38
Kota Kualasimpang	4	4	10	37
Seruway	4	4	11	25
Bendahara	3	3	10	37
Banda Mulia	3	3	4	14
Karang Baru	7	7	22	59
Sekerak	1	1	1	1
Manyak Payed	3	3	7	37
Aceh Tamiang	51	51	100	317

Bersambung/Continued.....

Lanjutan Tabel/Continued Table 9.1.1

Kecamatan Subdistrict	Jumlah Anggota/Total Members			
	2019	2020	2021	2022
(1)	(6)	(7)	(8)	(9)
Tamiang Hulu	784	854	891	48
Bandar Pusaka	29	100	71	26
Kejuruan Muda	213	235	253	40
Tenggulun	605	927	607	24
Rantau	337	553	548	76
Kota Kualasimpang	233	334	303	74
Seruway	297	311	301	50
Bendahara	71	50	82	74
Banda Mulia	129	128	128	28
Karang Baru	778	814	1 471	118
Sekerak	39	0	11	2
Manyak Payed	719	342	733	74
Aceh Tamiang	4 234	4 648	5 399	634

Catatan/Note:

Sumber/Source: Dinas Koperasi, Usaha Kecil Menengah dan Perindustrian Kabupaten Aceh Tamiang / Aceh Tamiang Cooperatives, Small Businesses and Industries office

Tabel
Table 9.1.2

Jumlah Koperasi Menurut Jenis Koperasi dan Kecamatan di Kabupaten Aceh Tamiang, 2022
Number of Cooperative by Kind of Cooperative and Subdistrict Aceh Tamiang Regency, 2022

Kecamatan Subdistrict	Jenis Koperasi/ Kind of Cooperative					Jumlah
	KUD	KPRI	KOPKAR	KOPPAS	Lainnya	
(1)	(2)	(3)	(4)	(5)	(6)	(7)
Tamiang Hulu	0	0	0	0	24	24
Bandar Pusaka	1	0	0	0	12	13
Kejuruan Muda	0	0	1	0	19	20
Tenggulun	1	0	2	0	9	12
Rantau	3	1	2	0	32	38
Kota Kualasimpang	1	1	0	2	33	37
Seruway	2	0	1	0	22	25
Bendahara	2	0	0	0	35	37
Banda Mulia	1	0	0	0	13	14
Karang Baru	2	8	3	0	46	59
Sekerak	0	0	0	0	1	1
Manyak Payed	2	0	0	0	35	37
Aceh Tamiang	15	10	9	2	281	317

Catatan/Note:

Sumber/Source: Dinas Koperasi, Usaha Kecil Menengah dan Perindustrian Kabupaten Aceh Tamiang / Aceh Tamiang Cooperatives, Small Businesses and Industries office

9.2 PERBANKAN BANKING

Tabel 9.2.1 Banyaknya Transaksi Bank Aceh Syariah di Kabupaten Aceh Tamiang, (Juta Rupiah) 2021-2022
Table *Number of Transaction of Syariah Aceh Bank In Aceh Tamiang Regency, (Million IDR) 2021-2022*

Nama Bank <i>Bank Name</i>	2021					
	Tabungan/ <i>Saving</i>		Deposito/ <i>Deposit</i>		Pinjaman/ <i>Loan</i>	
	Jumlah Nasabah/ Number Of Costumer	Jumlah Tabungan	Jumlah Nasabah/ Number Of Costumer	Jumlah Deposito	Jumlah Nasabah/ Number Of Costumer	Jumlah Pinjaman
(1)	(2)	(3)	(4)	(5)	(6)	(7)
Bank Aceh Cabang Kuala Simpang	66 876	194 520	241	47 026	3 592	486 180
Bank Aceh Capem Kota Kuala Simpang	11 901	64 519	72	9 578	1 031	130 795
Bank Aceh Capem Simpang Empat Upah	14 747	33 943	35	5 129	437	57 992
Aceh Tamiang	93 524	292 982	348	61 733	5 060	674 967

Bersambung/Continued.....

Lanjutan Tabel/*Continued Table* 9.2.1

Nama Bank <i>Bank Name</i>	2022					
	Tabungan/ <i>Saving</i>		Deposito/ <i>Deposite</i>		Pinjaman/ <i>Loan</i>	
	Jumlah Nasabah/ Number Of Costumer	Jumlah Tabungan	Jumlah Nasabah/ Number Of Costumer	Jumlah Deposito	Jumlah Nasabah/ Number Of Costumer	Jumlah Pinjaman
(1)	(2)	(3)	(4)	(5)	(6)	(7)
Bank Aceh Cabang Kuala Simpang	65 818	252 479	225	43 765	3 753	511 918
Bank Aceh Capem Kota Kuala Simpang	13 975	75 655	87	10 552	1 013	131 294
Bank Aceh Capem Simpang Empat Upah	19 175	41 839	39	5 664	529	60 113
Aceh Tamiang	98 968	369 973	351	59 981	5 295	703 325

Catatan/*Note*:

Sumber/*Source*: Bank Aceh Syariah Kabupaten Aceh Tamiang/ *Aceh Tamiang Syariah Aceh Bank*

Tabel
Table 9.2.2**Banyaknya Transaksi BRI Syariah (BRIS) di Kabupaten Aceh Tamiang, (Juta Rupiah) 2021**
Number of Transaction of BRI Syariah In Aceh Tamiang Regency, (Million IDR) 2021

Nama Bank Bank Name	2021					
	Tabungan/Saving		Deposito/Deposit		Pinjaman/Loan	
	Jumlah Nasabah/ Number Of Costumer	Jumlah Tabungan	Jumlah Nasabah/ Number Of Costumer	Jumlah Deposito	Jumlah Nasabah/ Number Of Costumer	Jumlah Pinjaman
(1)	(2)	(3)	(4)	(5)	(6)	(7)
BRIS KC Kuala Simpang	-	-	-	-	-	-
BRIS KCP Pulau Tiga	-	-	-	-	-	-
BRIS KCP Sungai Liput	-	-	-	-	-	-
BRIS KCP Kejuruan Muda	-	-	-	-	-	-
BRIS KCP Tamiang	-	-	-	-	-	-
BRIS KCP Karang Baru	-	-	-	-	-	-
BRIS KCP Tualang Cut	-	-	-	-	-	-
BRIS KCP Rantau Panjang	-	-	-	-	-	-
BRIS KCP Perbatasan	-	-	-	-	-	-
Aceh Tamiang	0	0	0	0	0	0

Catatan/Note: BRI Syariah Kabupaten Aceh Tamiang sudah bergabung dengan BSI / BRI Syariah Aceh Tamiang Regency has joined BSI

Sumber/Source: BRI Syariah Kabupaten Aceh Tamiang/ Aceh Tamiang - BRI Syariah

Tabel
Table 9.2.3**Banyaknya Transaksi Bank Mandiri dan Bank Mandiri Syariah di Kabupaten Aceh Tamiang, (Juta Rupiah) 2021**
Number of Transaction of Mandiri Bank and Mandiri Syariah Bank in Aceh Tamiang Regency, (Million IDR) 2021

Nama Bank Bank Name	2021					
	Tabungan/Saving		Deposito/Deposit		Pinjaman/Loan	
	Jumlah Nasabah/ Number Of Costumer	Jumlah Tabungan	Jumlah Nasabah/ Number Of Costumer	Jumlah Deposito	Jumlah Nasabah/ Number Of Costumer	Jumlah Pinjaman
(1)	(2)	(3)	(4)	(5)	(6)	(7)
Bank Syariah Mandiri	-	-	-	-	-	-
Bank Mandiri	-	-	-	-	-	-

Catatan/Note: Bank Mandiri Syariah sudah bergabung dengan BSI dan Bank Mandiri tidak ada lagi di Aceh Tamiang / Bank Mandiri Syariah has joined BSI and Bank Mandiri is no longer in Aceh Tamiang

Sumber/Source: Bank Mandiri - Bank Mandiri Syariah / Mandiri Bank - Syariah Mandiri Bank

Tabel
Table 9.2.4

Posisi Dana Rupiah Berupa Giro, Deposito, dan Tabungan pada Bank Umum Pemerintah di Kabupaten Aceh Tamiang (Juta Rupiah) 2021
Outstanding Funds for Demand, Time, and Saving Deposits of Government Banks in Aceh Tamiang Regency (Millions Rupiahs) 2021

Bulan/ Month	Jenis Dana Simpanan/ Kinds of Deposits			Jumlah/ Total
	Giro/ Demand Deposits	Tabungan/ Savings Accounts	Deposito/ Time Deposits	
(1)	(2)	(3)	(4)	(5)
Januari/ January	-	-	-	-
Februari/ February	-	-	-	-
Maret/ March	-	-	-	-
April/ April	-	-	-	-
Mei/ May	-	-	-	-
Juni/ June	-	-	-	-
Juli/ July	-	-	-	-
Agustus/ August	-	-	-	-
September/ September	-	-	-	-
Oktober/ October	-	-	-	-
November/ November	-	-	-	-
Desember/ December	-	-	-	-

Catatan/Note: Bank Umum sudah tidak ada di Aceh Tamiang / Commercial Banks no longer exist in Aceh Tamiang
 Sumber/Source: Kantor Perwakilan Bank Indonesia Lhokseumawe/ Bank Indonesia Regional Office Lhokseumawe

Tabel
Table 9.2.5**Posisi Dana Rupiah Berupa Giro, Deposito, dan Tabungan pada Bank Swasta di Kabupaten Aceh Tamiang (Juta Rupiah) 2021**
Outstanding of Funds for Demand, Time, and Saving Deposits of Government Banks in Aceh Tamiang Regency (Millions Rupiahs) 2021

Bulan/ Month	Jenis Dana Simpanan/ Kinds of Deposits			Jumlah/ Total
	Giro/ Demand Deposits	Tabungan/ Savings Accounts	Deposito/ Time Deposits	
(1)	(2)	(3)	(4)	(5)
Januari/ January	-	-	-	-
Februari/ February	-	-	-	-
Maret/ March	-	-	-	-
April/ April	-	-	-	-
Mei/ May	-	-	-	-
Juni/ June	-	-	-	-
Juli/ July	-	-	-	-
Agustus/ August	-	-	-	-
September/ September	-	-	-	-
Oktober/ October	-	-	-	-
November/ November	-	-	-	-
Desember/ December	-	-	-	-

Catatan/Note: Bank Swasta sudah tidak ada di Aceh Tamiang / Private Banks no longer exist in Aceh Tamiang

Sumber/Source: Kantor Perwakilan Bank Indonesia Lhokseumawe/ Bank Indonesia Regional Office Lhokseumawe

Tabel
Table 9.2.6

Posisi Dana Rupiah Berupa Giro, Deposito, dan Tabungan pada Bank Umum di Kabupaten Aceh Tamiang (Juta Rupiah) 2021
Outstanding of Funds for Demand, Time, and Saving Deposits of Commercial Banks in Aceh Tamiang Regency (Millions Rupiahs) 2021

Bulan/ Month	Jenis Dana Simpanan/ <i>Kinds of Deposits</i>			Jumlah/ Total
	Giro/ Demand Deposits	Tabungan/ Savings Accounts	Deposito/ Time Deposits	
(1)	(2)	(3)	(4)	(5)
Januari/ January	135 413	564 131	124 449	823 993
Februari/ February	172 778	529 978	126 141	828 898
Maret/ March	188 953	506 601	124 192	819 746
April/ April	182 296	504 274	119 919	806 489
Mei/ May	172 026	490 159	119 526	781 711
Juni/ June	194 601	243 224	57 605	495 430
Juli/ July	114 078	247 130	57 416	418 625
Agustus/ August	108 030	241 583	57 505	407 118
September/ September	145 949	257 080	56 781	459 811
Oktober/ October	206 495	250 189	55 986	512 670
November/ November	199 825	541 688	109 358	850 870
Desember/ December	130 466	572 509	136 208	839 183

Catatan/Note: Data 2022 tidak tersedia / Data 2022 is not available

Sumber/Source: Kantor Perwakilan Bank Indonesia Lhokseumawe/ Bank Indonesia Regional Office Lhokseumawe

Tabel
Table 9.2.7

Posisi Pinjaman yang Diberikan oleh Bank Umum Pemerintah dan Swasta untuk Proyek yang Berlokasi di Kabupaten Aceh Tamiang (Juta Rupiah) 2021

Outstanding of Loans of Government Banks and Private Banks for Project Located in Aceh Tamiang (Millions Rupiahs) 2021

Bulan/Month	Bank Umum Pemerintah/ Government Commercial Banks	Bank Swasta/ Private Banks	Jumlah/Total
(1)	(2)	(3)	(4)
Januari/ January	-	-	2 011 366
Februari/ February	-	-	2 025 550
Maret/ March	-	-	2 017 771
April/ April	-	-	2 026 704
Mei/ May	-	-	2 012 802
Juni/ June	-	-	2 012 366
Juli/ July	-	-	2 015 603
Agustus/ August	-	-	1 999 547
September/ September	-	-	2 094 037
Oktober/ October	-	-	2 040 773
November/ November	-	-	1 995 556
Desember/ December	-	-	2 014 752

Catatan/Note: Data 2022 tidak tersedia / Data 2022 is not available

Sumber/Source: Kantor Perwakilan Bank Indonesia Lhokseumawe/ Bank Indonesia Regional Office Lhokseumawe

Tabel
Table 9.2.8

Posisi Pinjaman yang Diberikan oleh Bank Umum untuk Proyek di Kabupaten Aceh Tamiang menurut Jenis Penggunaan (Juta Rupiah) 2021
Outstanding of Loans of Commercial Banks for Project Located in Aceh Tamiang and Detailed by Type of Loans (Millions Rupiahs) 2021

Bulan/Month	Modal Usaha/ Capital	Investasi/ Investment	Konsumsi/ Consumption	Jumlah/ Total
(1)	(2)	(3)	(4)	(5)
Januari/ January	477 132	453 100	1 081 135	2 011 366
Februari/ February	534 949	410 011	1 080 590	2 025 550
Maret/ March	517 154	411 548	1 089 069	2 017 771
April/ April	518 477	412 700	1 095 528	2 026 704
Mei/ May	505 998	412 752	1 094 052	2 012 802
Juni/ June	495 127	408 724	1 108 515	2 012 366
Juli/ July	525 659	379 416	1 110 528	2 015 603
Agustus/ August	502 097	402 379	1 095 071	1 999 547
September/ September	544 247	443 256	1 106 534	2 094 037
Oktober/ October	515 241	421 477	1 104 055	2 040 773
November/ November	507 732	378 863	1 108 961	1 995 556
Desember/ December	524 045	386 568	1 104 139	2 014 752

Catatan/Note: Data 2022 tidak tersedia / Data 2022 is not available

Sumber/Source: Kantor Perwakilan Bank Indonesia Lhokseumawe/ Bank Indonesia Regional Office Lhokseumawe

Tabel
Table 9.2.9

Posisi Pinjaman yang Diberikan oleh Bank Umum untuk Proyek di Kabupaten Aceh Tamiang menurut Sektor Ekonomi 2021 (Juta Rupiah)
Outstanding of Loans of Commercial Banks for Project Located in Aceh Tamiang and Detailed by Economic Sectors 2021 (Millions Rupiahs)

Sektor Ekonomi/ Economic Sector	Januari/ January	Februari/ February	Maret/ March	April/ April
(1)	(2)	(3)	(4)	(5)
Pertanian, Perburuan dan Kehutanan	462 760	463 915	459 596	458 559
Perikanan	7 320	7 313	7 045	6 158
Pertambangan dan Penggalian	786	767	750	719
Industri Pengolahan	43 052	44 751	44 125	43 259
Listrik, Gas, dan Air	2 308	2 343	2 249	2 201
Konstruksi	66 288	68 370	62 238	67 297
Perdagangan Besar & Eceran	296 878	306 085	301 503	301 573
Penyediaan Akomodasi dan Penyediaan Makan Minum	10 631	10 773	10 393	10 547
Transportasi, Pergudangan, dan Komunikasi	9 586	10 258	10 783	10 473
Perantara Keuangan	-	-	-	-
Real Estate, Usaha Persewaan, & Jasa Perusahaan	1 845	1 811	1 788	1 717
Administrasi Pemerintahan Pertanahan dan Jaminan Sosial Wajib	-	-	-	-
Jasa Pendidikan	24	21	20	19
Jasa Kesehatan dan Kegiatan Sosial	2 204	2 187	2 130	2 224
Jasa Kemasyarakatan, Sosial Budaya, Hiburan, dan Perorangan Lainnya	15 772	15 796	15 745	16 080
Jasa Perorangan yang Melayani Rumah Tangga	5 792	5 721	5 620	5 502
Badan Internasional dan Badan Ekstra Internasional Lainnya	-	25	24	23
Kegiatan yang Belum Jelas Batasannya	4 986	4 824	4 695	4 827
Penerima Kredit Bukan Lapangan Usaha	1 081 135	1 080 590	1 089 069	1 095 528
Lainnya	-	-	-	-
Jumlah/Total	2 011 366	2 025 550	2 017 771	2 026 704

Bersambung/Continued.....

Lanjutan Tabel/Continued Table 9.2.9

Sektor Ekonomi/ Economic Sector	Mei/ May	Juni/ June	Juli/ July	Agustus/ August
(1)	(6)	(7)	(8)	(9)
Pertanian, Perburuan dan Kehutanan	451 972	442 613	440 328	434 667
Perikanan	5 997	6 232	6 358	6 235
Pertambangan dan Penggalian	702	675	648	619
Industri Pengolahan	40 456	38 981	35 061	33 728
Listrik, Gas, dan Air	2 154	2 116	2 066	2 018
Konstruksi	65 986	65 080	73 108	71 985
Perdagangan Besar & Eceran	301 220	297 748	298 520	300 705
Penyediaan Akomodasi dan Penyediaan Makan Minum	10 358	11 027	10 946	10 879
Transportasi, Pergudangan, dan Komunikasi	10 088	10 428	10 114	9 808
Perantara Keuangan	-	-	-	-
Real Estate, Usaha Persewaan, & Jasa Perusahaan	1 811	1 623	1 835	1 783
Administrasi Pemerintahan Pertanahan dan Jaminan Sosial Wajib	-	-	-	-
Jasa Pendidikan	18	16	15	14
Jasa Kesehatan dan Kegiatan Sosial	2 163	2 169	2 209	2 134
Jasa Kemasyarakatan, Sosial Budaya, Hiburan, dan Perorangan Lainnya	15 885	15 418	11 952	11 356
Jasa Perorangan yang Melayani Rumah Tangga	5 445	5 298	7 512	9 388
Badan Internasional dan Badan Ekstra Internasional Lainnya	22	20	-	-
Kegiatan yang Belum Jelas Batasannya	4 472	4 409	4 403	9 159
Penerima Kredit Bukan Lapangan Usaha	1 094 052	1 108 515	1 110 528	1 095 071
Lainnya	-	-	-	-
Jumlah/Total	2 012 802	2 012 366	2 015 603	1 999 547

Bersambung/Continued.....

Lanjutan Tabel/*Continued Table* 9.2.9

Sektor Ekonomi/ <i>Economic Sector</i>	September/ <i>September</i>	Oktober/ <i>October</i>	November/ <i>November</i>	Desember/ <i>December</i>
(1)	(10)	(11)	(12)	(13)
Pertanian, Perburuan dan Kehutanan	447 791	422 557	376 870	363 620
Perikanan	6 286	6 148	5 995	27 691
Pertambangan dan Penggalian	566	540	525	502
Industri Pengolahan	86 204	80 799	77 402	78 566
Listrik, Gas, dan Air	1 958	1 911	1 864	1 820
Konstruksi	85 410	68 706	73 513	77 960
Perdagangan Besar & Eceran	305 147	303 979	300 036	309 306
Penyediaan Akomodasi dan Penyediaan Makan Minum	10 410	10 363	10 410	10 378
Transportasi, Pergudangan, dan Komunikasi	9 923	9 497	9 091	8 559
Perantara Keuangan	-	-	-	-
Real Estate, Usaha Persewaan, & Jasa Perusahaan	1 752	2 106	2 033	2 146
Administrasi Pemerintahan Pertanahan dan Jaminan Sosial Wajib	-	-	-	-
Jasa Pendidikan	13	12	8	7
Jasa Kesehatan dan Kegiatan Sosial	2 145	2 036	1 961	1 929
Jasa Kemasyarakatan, Sosial Budaya, Hiburan, dan Perorangan Lainnya	12 458	12 303	11 970	21 239
Jasa Perorangan yang Melayani Rumah Tangga	8 692	7 418	7 041	6 889
Badan Internasional dan Badan Ekstra Internasional Lainnya	-	-	-	-
Kegiatan yang Belum Jelas Batasannya	8 749	8 342	7 878	-
Penerima Kredit Bukan Lapangan Usaha	1 106 534	1 104 055	1 108 961	1 104 139
Lainnya	-	-	-	-
Jumlah/Total	2 094 037	2 040 773	1 995 556	2 014 752

Catatan/Note: Data 2022 tidak tersedia / *Data 2022 is not available*

Sumber/Source: Kantor Perwakilan Bank Indonesia Lhokseumawe/ *Bank Indonesia Regional Office Lhokseumawe*

Tabel
Table 9.2.10

Posisi Pinjaman UMKM yang Diberikan oleh Bank Umum untuk Proyek di Kabupaten Aceh Tamiang (Juta Rupiah) 2021
Outstanding of Micro, Small, and Medium Enterprises Loans in Commercial Banks for Project Located in Aceh Tamiang (Millions Rupiahs) 2021

Bulan/ Month	Bank Umum Pemerintah Government Bank			Jumlah/ Total
	Mikro/ Micro Scale Enterprises	Kecil/ Small Scale Enterprises	Menengah/ Medium Scale Enterprises	
(1)	(2)	(3)	(4)	(5)
Januari/ January	348 620	92 390	209 902	650 913
Februari/ February	360 034	91 390	188 087	639 512
Maret/ March	361 887	86 378	170 952	619 218
April/ April	367 029	81 990	169 493	618 512
Mei/ May	360 457	79 984	169 767	610 208
Juni/ June	367 216	84 082	148 821	600 119
Juli/ July	332 107	126 818	216 716	675 640
Agustus/ August	337 778	127 114	214 932	679 823
September/ September	340 652	125 684	276 188	742 525
Oktober/ October	332 980	120 907	240 171	694 058
November/ November	329 644	120 846	234 801	685 291
Desember/ December	321 118	126 285	229 649	677 052

Catatan/Note: Data 2022 tidak tersedia / Data 2022 is not available

Sumber/Source: Kantor Perwakilan Bank Indonesia Lhokseumawe/ Bank Indonesia Regional Office Lhokseumawe

Tabel
Table 9.2.11

Posisi Pinjaman Non-UMKM yang Diberikan oleh Bank Umum Pemerintah dan Bank Swasta Nasional untuk Proyek di Kabupaten Aceh Tamiang 2021 (Juta Rupiah)
Outstanding of Non Micro, Small, and Medium Enterprises Loans in Government Banks and Private Banks for Project Located in Aceh Tamiang 2021 (Millions Rupiahs)

Bulan/Month	Bank Umum Pemerintah/ Government Commercial Banks	Bank Swasta/ Private Banks	Jumlah/Total
(1)	(2)	(3)	(4)
Januari/ January	-	-	1 360 454
Februari/ February	-	-	1 386 038
Maret/ March	-	-	1 398 554
April/ April	-	-	1 408 192
Mei/ May	-	-	1 402 593
Juni/ June	-	-	1 412 246
Juli/ July	-	-	1 339 963
Agustus/ August	-	-	1 319 723
September/ September	-	-	1 351 512
Oktober/ October	-	-	1 346 715
November/ November	-	-	1 310 265
Desember/ December	-	-	1 337 700

Catatan/Note: Data 2022 tidak tersedia / Data 2022 is not available

Sumber/Source: Kantor Perwakilan Bank Indonesia Lhokseumawe/ Bank Indonesia Regional Office Lhokseumawe

Tabel
Table 9.2.12**Posisi Akhir Bulan atas Kurs Tengah Beberapa Mata Uang Asing Terhadap Rupiah di Bank Indonesia 2021**
Outstanding on End of Month of Selected Foreign Exchange Middle Rates Against Rupiah at Bank Indonesia 2021

Mata Uang/ Currency		Januari/ January	Februari/ February	Maret/ March	April/ April	Mei/ May	Juni/ June
(1)	(2)	(3)	(4)	(5)	(6)	(7)	(8)
AUD	Dolar Australia	-	-	-	-	-	-
BND	Dolar Brunei	-	-	-	-	-	-
CAD	Dolar Kanada	-	-	-	-	-	-
CHF	Franc Swiss	-	-	-	-	-	-
CNH	Yuan China (Hongkong)	-	-	-	-	-	-
CNY	Yuan China	-	-	-	-	-	-
DKK	Krona Denmark	-	-	-	-	-	-
EUR	Euro	-	-	-	-	-	-
GBP	Poundsterling Inggris	-	-	-	-	-	-
HKD	Dolar Hongkong	-	-	-	-	-	-
JPY	Yen Jepang (100)	-	-	-	-	-	-
KRW	Won Korea Selatan	-	-	-	-	-	-
KWD	Dinar Kuwait	-	-	-	-	-	-
LAK	Kip Laos	-	-	-	-	-	-
MYR	Ringgit Malaysia	-	-	-	-	-	-
NOK	Krona Norwegia	-	-	-	-	-	-
NZD	Dolar New Zealand	-	-	-	-	-	-
PGK	Kina Papua Nugini	-	-	-	-	-	-
PHP	Pesa Filipina	-	-	-	-	-	-
SAR	Riyal Arab Saudi	-	-	-	-	-	-
SEK	Krona Swedia	-	-	-	-	-	-
SGD	Dolar Singapura	-	-	-	-	-	-
THB	Baht Thailand	-	-	-	-	-	-
USD	Dolar Amerika	-	-	-	-	-	-
VND	Dong Vietnam	-	-	-	-	-	-

Continued/bersambung

Lanjutan Tabel/Continued Table 9.2.12

Mata Uang/ Currency		Juli/ July	Agustus/ August	September/ September	Oktober/ October	November/ November	Desember/ December
(1)	(2)	(9)	(10)	(11)	(12)	(13)	(14)
AUD	Dolar Australia	-	-	-	-	-	-
BND	Dolar Brunei	-	-	-	-	-	-
CAD	Dolar Kanada	-	-	-	-	-	-
CHF	Franc Swiss	-	-	-	-	-	-
CNH	Yuan China (Hongkong)	-	-	-	-	-	-
CNY	Yuan China	-	-	-	-	-	-
DKK	Krona Denmark	-	-	-	-	-	-
EUR	Euro	-	-	-	-	-	-
GBP	Poundsterling Inggris	-	-	-	-	-	-
HKD	Dolar Hongkong	-	-	-	-	-	-
JPY	Yen Jepang (100)	-	-	-	-	-	-
KRW	Won Korea Selatan	-	-	-	-	-	-
KWD	Dinar Kuwait	-	-	-	-	-	-
LAK	Kip Laos	-	-	-	-	-	-
MYR	Ringgit Malaysia	-	-	-	-	-	-
NOK	Krona Norwegia	-	-	-	-	-	-
NZD	Dolar New Zealand	-	-	-	-	-	-
PGK	Kina Papua Nugini	-	-	-	-	-	-
PHP	Pesa Filipina	-	-	-	-	-	-
SAR	Riyal Arab Saudi	-	-	-	-	-	-
SEK	Krona Swedia	-	-	-	-	-	-
SGD	Dolar Singapura	-	-	-	-	-	-
THB	Baht Thailand	-	-	-	-	-	-
USD	Dolar Amerika	-	-	-	-	-	-
VND	Dong Vietnam	-	-	-	-	-	-

Catatan/Note: Data 2022 tidak tersedia / Data 2022 is not available

Sumber/Source: Kantor Perwakilan Bank Indonesia Lhokseumawe/ Bank Indonesia Regional Office Lhokseumawe

9.3 LEMBAGA KEUANGAN LAINNYA FINANCIAL INSTITUTIONS

Tabel 9.3.1 Realisasi Penyaluran Zakat, Infaq, Sadaqah dan Penerima pada Baitul Mal Aceh Tamiang, 2022
Realization of Distribution Zakat, Infaq, Shadaqah and Recipient of Baitul Mal in Aceh Tamiang Regency, 2022

Kecamatan Subdistricts	Fakir		Miskin		Amil	
	Fisik (Orang)	Dana (Rupiah)	Fisik (Orang)	Dana (Rupiah)	Fisik (Orang)	Dana (Rupiah)
(1)	(2)	(3)	(4)	(5)	(6)	(7)
Tamiang Hulu	285	181 500 000	563	210 150 000	-	-
Bandar Pusaka	201	198 000 000	661	283 720 000	-	-
Kejuruhan Muda	603	399 000 000	1 148	460 460 000	14	29 000 000
Tenggulun	265	171 500 000	539	207 050 000	-	-
Rantau	717	690 000 000	1 165	476 560 000	72	189 600 000
Kota Kuala Simpang	287	182 500 000	605	274 870 000	14	32 600 000
Seuruway	493	344 000 000	926	342 155 000	14	29 000 000
Bendahara	441	337 500 000	886	356 860 000	16	43 500 000
Banda Mulia	277	216 500 000	494	179 300 000	-	-
Karang Baru	580	387 500 000	1 659	679 065 000	212	471 170 000
Sekerak	99	108 000 000	376	151 355 000	-	-
Manyak Payed	459	307 500 000	1 180	424 605 000	-	-
Jumlah	4 707	3 523 500 000	10 202	4 046 150 000	342	794 870 000

Continued/bersambung

Lanjutan Tabel/*Continued Table* 9.3.1

Kecamatan Subdistricts	Muallaf		Gharim		Riqab	
	Fisik (Orang)	Dana (Rupiah)	Fisik (Orang)	Dana (Rupiah)	Fisik (Orang)	Dana (Rupiah)
(1)	(8)	(9)	(10)	(11)	(12)	(13)
Tamiang Hulu	3	9 000 000	1	700 000	-	-
Bandar Pusaka	3	9 000 000	10	5 800 000	-	-
Kejuruhan Muda	3	9 000 000	4	1 900 000	-	-
Tenggulun	-	-	-	-	-	-
Rantau	7	21 000 000	22	11 300 000	-	-
Kota Kuala Simpang	1	3 000 000	18	8 250 000	-	-
Seuruway	-	-	11	4 600 000	-	-
Bendahara	2	6 000 000	11	4 800 000	-	-
Banda Mulia	-	-	6	2 600 000	-	-
Karang Baru	40	20 000 000	27	12 050 000	-	-
Sekerak	1	3 000 000	-	-	-	-
Manyak Payed	-	-	19	6 650 000	-	-
Jumlah	57	80 000 000	129	58 650 000	0	0

Continued/*bersambung*

Lanjutan Tabel/Continued Table 9.3.1

Kecamatan Subdistricts	Fi Sabilillah		Ibnu Sabil		Bantuan Panti Asuhan	
	Fisik (Orang)	Dana (Rupiah)	Fisik (Orang)	Dana (Rupiah)	Fisik (Orang)	Dana (Rupiah)
(1)	(14)	(15)	(16)	(17)	(18)	(19)
Tamiang Hulu	11	22 250 000	2	750 000	-	-
Bandar Pusaka	14	22 500 000	3	850 000	-	-
Kejuruan Muda	35	30 250 000	3	1 050 000	-	-
Tenggulun	23	21 500 000	-	-	-	-
Rantau	55	69 750 000	7	7 440 000	-	-
Kota Kuala Simpang	19	18 500 000	3	1 300 000	-	-
Seuruway	57	88 250 000	3	2 750 000	-	-
Bendahara	35	42 250 000	-	-	-	-
Banda Mulia	7	7 500 000	-	-	-	-
Karang Baru	87	191 700 000	27	10 900 000	-	-
Sekerak	7	9 750 000	-	-	-	-
Manyak Payed	12	23 250 000	-	-	-	-
Jumlah	362	547 450 000	48	25 040 000	0	0

Catatan/Note:

Sumber/Source: Badan Baitul Mal Kabupaten Aceh Tamiang/ Aceh Tamiang Baitul Mal Boards

10

PENGELUARAN PENDUDUK
POPULATION EXPENDITURE

KONSUMSI
PENGELUARAN
MAKANAN
Rp559.579,00

KONSUMSI
PENGELUARAN
NON MAKANAN
Rp456.175,00



PENJELASAN TEKNIS**TECHNICAL NOTES**

1. Kegiatan pengumpulan data sosial dan ekonomi yang dilaksanakan secara rutin oleh BPS melalui Survei Sosial Ekonomi Nasional (Susenas).
 2. Sejak tahun 2012 sampai dengan 2015, pengumpulan data Susenas konsumsi pengeluaran rumah tangga dilaksanakan secara triwulanan. Mulai tahun 2016 pengumpulan data Susenas dilaksanakan dua kali dalam setahun, yaitu pada Maret dan September.
 3. Target sampel Susenas Maret adalah 300.000 rumah tangga yang tersebar di seluruh kabupaten/kota di Indonesia. Target sampel Susenas pada bulan September adalah sebanyak 75.000 rumah tangga.
 4. Data hasil pencacahan Susenas Maret dapat disajikan untuk tingkat nasional, provinsi, dan kabupaten/kota, sedangkan untuk data hasil Susenas September hanya dapat disajikan untuk tingkat nasional dan provinsi.
 5. Data konsumsi/pengeluaran yang dikumpulkan pada Susenas Maret dibagi menjadi dua kelompok, yaitu makanan dan bukan makanan. Jumlah komoditas makanan sebanyak 174 komoditas.
1. *Socioeconomic data collection activities are carried out regularly by the BPS-Statistics Indonesia through the National Socioeconomic Survey (Susenas).*
 2. *Since 2012 to 2015, Susenas data collection of household consumption/expenditures was conducted quarterly. Starting in 2016, collecting of data Susenas carry out twice a year, in March and September.*
 3. *The March Susenas target sample covers 300.000 households spread out at all regency/municipality in Indonesia. The September Susenas target sample covers 75.000 households.*
 4. *The result from Susenas data collection in March can be presented on national, provincial, and regency/municipal level estimates, while data collection in September can be disseminated only for the national and provincial levels.*
 5. *The consumption/expenditure data collected in March Susenas are divided into two groups, namely food and non-food. The number of food commodity are 174 commodities. The food group data*

Pengumpulan data kelompok makanan meliputi banyaknya komoditas yang dikonsumsi beserta nilai pengeluarannya.

collection includes quantity and value of commodities consumed.

6. Pengumpulan data pada sebagian besar kelompok bukan makanan hanya mencakup nilai pengeluaran barang yang dikonsumsi, kecuali beberapa jenis barang tertentu juga dikumpulkan kuantitasnya, seperti listrik, air, gas, dan bahan bakar minyak (BBM).
 7. Referensi waktu survei yang digunakan adalah selama seminggu terakhir untuk konsumsi makanan dan sebulan atau setahun terakhir untuk konsumsi bukan makanan.
 8. Data ketersediaan konsumsi pangan per kapita bersumber dari perhitungan Neraca Bahan Makanan (NBM) Indonesia, hasil kerja sama antara Badan Pusat Statistik dan Kementerian Pertanian.
 9. Metode yang dipakai untuk penyusunan NBM berpedoman pada buku rujukan yang diterbitkan oleh organisasi pangan sedunia, yaitu Food Agriculture Organization (FAO).
 10. Penyediaan pangan dalam negeri adalah produk dalam negeri ditambah dengan perubahan stok dan impor dikurangi dengan
6. *Data collection on most of non food groups covers only the value of expenditures consumed except for certain comodities which are also collected for its quantity, such as the use of electricity, water, gas, and fuel oil (BBM).*
 7. *The survey time reference period is previous week before enumeration date for food consumption and last month or last year for non-food consumption.*
 8. *Data on the availability of per capita food consumption are from the Indonesian Food Balance Sheet computed by the BPS-Statistics Indonesia in collaboration with the Ministry of Agriculture.*
 9. *The FAO method is adopted to compute the Food Balance Sheet.*
 10. *Domestic food availability is defined as domestic production plus changes in stock and imports minus exports.*

ekspor.

11. Ketersediaan pangan untuk dikonsumsi penduduk terlebih dahulu dikurangi dengan bagian produksi yang digunakan untuk bibit, makanan ternak, industri, dan yang tercecer.

11. In compiling data on domestic food availability, the share of production for seeds, waste, residuals, animal feeds, and industrial use are first taken into account.
12. Ketersediaan pangan per kapita adalah ketersediaan pangan dibagi dengan jumlah penduduk pertengahan tahun. Ketersediaan pangan per kapita bisa dalam bentuk kuantum maupun unsur gizi, yaitu kalori, protein, dan lemak.

12. Per capita food availability is total food availability divided by number of population midyear. It is presented in terms of quantity as well as nutrient content, such as calories, proteins, and fats.

<https://acehtamiangkab.bps.go.id>

ULASAN

Beberapa aspek yang digunakan untuk mengukur tingkat kesejahteraan penduduk adalah aspek pendapatan, tingkat konsumsi, dan pola konsumsi. Besarnya tingkat pendapatan seseorang sangat menentukan besarnya tingkat dan pola konsumsi.

Pada tahun 2022, konsumsi pengeluaran makanan dan non makanan di Kabupaten Aceh Tamiang masing-masing sebesar Rp. 559.579,- dan Rp. 456.175,-.

Konsumsi pengeluaran makanan per kapita Kabupaten Aceh Tamiang pada tahun 2022 meningkat jika dibandingkan pengeluaran makanan per kapita tahun 2021, begitu pula dengan konsumsi pengeluaran non makanan yang ikut meningkat seperti konsumsi makanan. Secara keseluruhan, jumlah pengeluaran per kapita sebulan penduduk Kabupaten Aceh Tamiang adalah sebesar Rp. 1.015.753,- atau naik sebesar 16,01 persen dari tahun 2021.

Dari kelompok komoditas makanan, yang paling banyak dikonsumsi adalah makanan dan minuman jadi yaitu sebanyak 28,15 persen, kemudian rokok dan tembakau sebanyak 13,03 persen, kemudian padi-padian sebanyak 12,94 persen. Dari kelompok komoditas non makanan, yang paling banyak dikonsumsi adalah perumahan dan fasilitas rumah tangga yaitu sebanyak 45,81 persen dari total seluruh pengeluaran non makanan.

DESCRIPTION

Some of the aspects used to measure the level of welfare of the population are income, consumption levels, and consumption patterns. The level of one's income will determine the level and pattern of consumption.

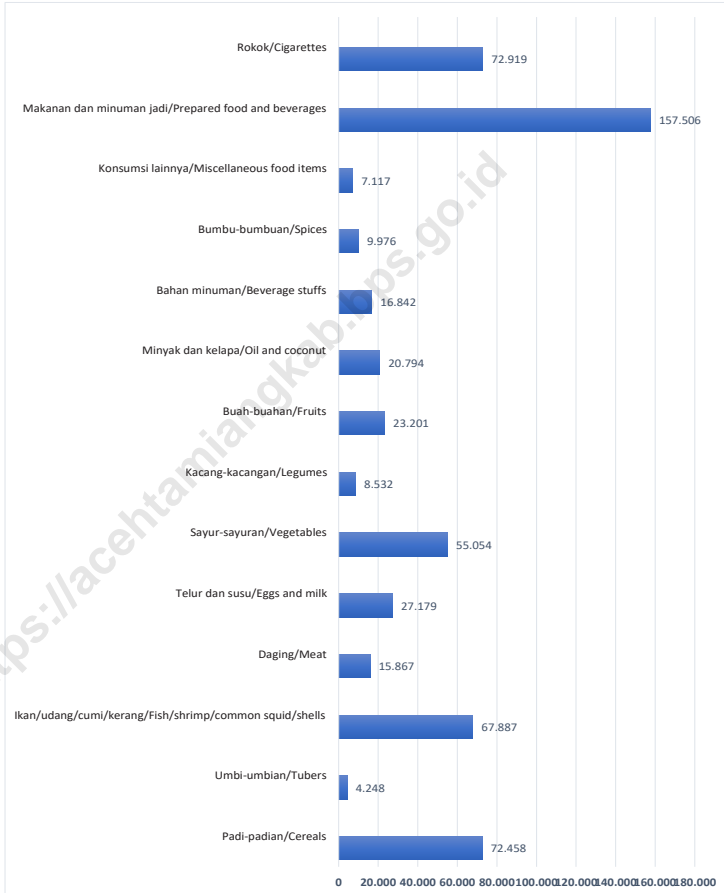
In 2022, the consumption of food and non-food expenditures in Aceh Tamiang Regency is Rp. 559.579,- and Rp. 456.175,-.

The consumption of food expenditure per capita in Aceh Tamiang Regency in 2022 increased when compared to the food expenditure per capita in 2021, as well as consumption of non-food expenditures which also increased such as food consumption. Overall, the total monthly expenditure per capita of the Aceh Tamiang Regency population is Rp. 1.015.753,- or an increase of 16,01 percent from 2021.

From the food commodity group, the most consumed were processed food and beverages, amounting to 28.15 percent, then cigarettes amounting to 13.03 percent, then grains amounting to 12.94 percent. From the non-food commodity group, the most consumed were housing and household facilities, accounting for 45.81 percent of the total non-food expenditure.

Gambar 10.1
Figures

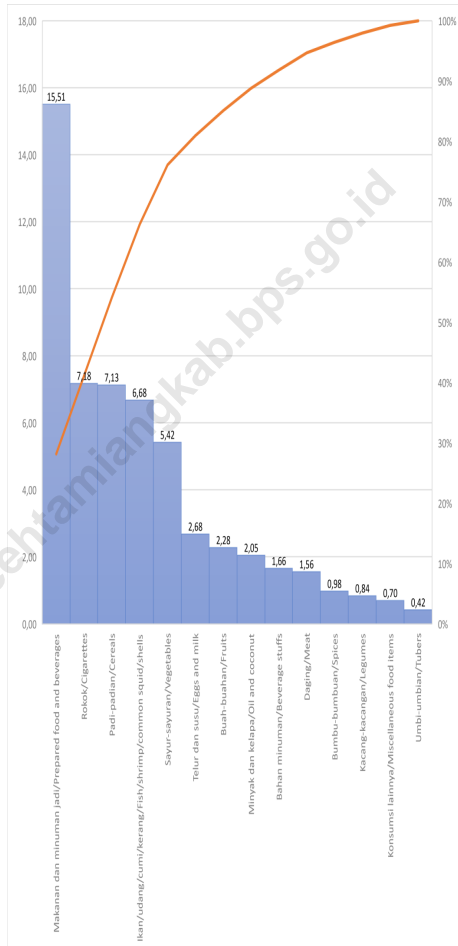
Rata-rata Pengeluaran Makanan per Kapita Sebulan Menurut Komoditas (rupiah) di Kabupaten Aceh Tamiang, 2022
Monthly Average Food Expenditure per Capita by Commodity (rupiahs) in Aceh Tamiang Regency, 2022



Sumber/Source : BPS, Survei Sosial Ekonomi Nasional (Susenas) Maret/BPS-Statistics Indonesia, National Socioeconomic Survey March

Gambar 10.2
Figures

Persentase Pengeluaran Makanan per Kapita Sebulan Menurut Komoditas (persen) di Kabupaten Aceh Tamiang, 2022
Percentage Monthly Food Expenditure per Capita by Commodity (percent) in Aceh Tamiang Regency, 2022



Sumber/Source : BPS, Survei Sosial Ekonomi Nasional (Susenas) Maret/BPS-Statistics Indonesia, National Socioeconomic Survey March

Tabel
Table 10.1

Rata-rata Pengeluaran per Kapita Sebulan Menurut Kelompok Komoditas (rupiah) di Kabupaten Aceh Tamiang, 2021 dan 2022
Monthly Average Expenditure per Capita by Commodity Group (rupiahs) in Aceh Tamiang Regency, 2021 and 2022

Kelompok Komoditas/ <i>Commodity Group</i>	2021	2022
(1)	(2)	(3)
Makanan/<i>Food</i>		
Padi-padian/ <i>Cereals</i>	75 273	72 458
Umbi-umbian/ <i>Tubers</i>	3 622	4 248
Ikan/udang/cumi/kerang/ <i>Fish/shrimp/common squid/shells</i>	57 541	67 887
Daging/ <i>Meat</i>	11 437	15 867
Telur dan susu/ <i>Eggs and milk</i>	25 900	27 179
Sayur-sayuran/ <i>Vegetables</i>	44 703	55 054
Kacang-kacangan/ <i>Legumes</i>	8 379	8 532
Buah-buahan/ <i>Fruits</i>	19 651	23 201
Minyak dan kelapa/ <i>Oil and coconut</i>	16 055	20 794
Bahan minuman/ <i>Beverage stuffs</i>	19 239	16 842
Bumbu-bumbuan/ <i>Spices</i>	9 513	9 976
Konsumsi lainnya/ <i>Miscellaneous food items</i>	6 134	7 117
Makanan dan minuman jadi/ <i>Prepared food and beverages</i>	138 892	157 506
Rokok/ <i>Cigarettes</i>	61 860	72 919
Jumlah makanan/<i>Total food</i>	498 199	559 579
Bukan makanan/<i>Non-food</i>		
Perumahan dan fasilitas rumah tangga/ <i>Housing and household facilities</i>	187 982	208 977
Aneka komoditas dan jasa/ <i>Goods and services</i>	79 223	133 568
Pakaian, alas kaki, dan tutup kepala/ <i>Clothing, footwear, and headgear</i>	37 934	33 302
Komoditas tahan lama/ <i>Durable goods</i>	20 561	24 246
Pajak, pungutan, dan asuransi/ <i>Taxes and insurance</i>	47 881	48 327
Keperluan pesta dan upacara/kenduri/ <i>Parties and ceremonies</i>	3 759	7 755
Jumlah bukan makanan/<i>Total non-food</i>	377 341	456 175
Jumlah/<i>Total</i>	875 540	1 015 753

Catatan/*Note*: ...

Sumber/*Source*: BPS, Survei Sosial Ekonomi Nasional (Susenas) Maret/BPS-Statistics Indonesia, National Socioeconomic Survey March

Tabel
Table 10.2

Persentase Pengeluaran per Kapita Sebulan Menurut Kelompok Komoditas di Kabupaten Aceh Tamiang, 2021 dan 2022
Percentage of Monthly Expenditure per Capita by Commodity Group in Aceh Tamiang Regency, 2021 and 2022

Kelompok Komoditas/Commodity Group	2021	2022
(1)	(2)	(3)
Makanan/Food		
Padi-padian/Cereals	8,60	7,13
Umbi-umbian/Tubers	0,41	0,42
Ikan/udang/cumi/kerang/Fish/shrimp/common squid/shells	6,57	6,68
Daging/Meat	1,31	1,56
Telur dan susu/Eggs and milk	2,96	2,68
Sayur-sayuran/Vegetables	5,11	5,42
Kacang-kacangan/Legumes	0,96	0,84
Buah-buahan/Fruits	2,24	2,28
Minyak dan kelapa/Oil and coconut	1,83	2,05
Bahan minuman/Beverage stuffs	2,20	1,66
Bumbu-bumbuan/Spices	1,09	0,98
Konsumsi lainnya/Miscellaneous food items	0,70	0,70
Makanan dan minuman jadi/Prepared food and beverages	15,86	15,51
Rokok/Cigarettes	7,07	7,18
Jumlah makanan/Total food	56,90	55,09
Bukan makanan/Non-food		
Perumahan dan fasilitas rumah tangga/Housing and household facilities	21,47	20,57
Aneka komoditas dan jasa/Goods and services	9,05	13,15
Pakaian, alas kaki, dan tutup kepala/Clothing, footwear, and headgear	4,33	3,28
Komoditas tahan lama/Durable goods	2,35	2,39
Pajak, pungutan, dan asuransi/Taxes and insurance	5,47	4,76
Keperluan pesta dan upacara/kenduri/Parties and ceremonies	0,43	0,76
Jumlah bukan makanan/Total non-food	43,10	44,91
Jumlah/Total	100,00	100,00

Catatan/Note: ...

Sumber/Source: BPS, Survei Sosial Ekonomi Nasional (Susenas) Maret/BPS-Statistics Indonesia, National Socioeconomic Survey March

Tabel 10.3
Table

Rata-Rata Konsumsi Kalori per Kapita Sehari menurut Kelompok Komoditas Makanan dan Kelompok Pengeluaran di Kabupaten Aceh Tamiang (Kcal), 2022
Average Daily Calorie Consumption per Capita by Food Commodity Group and Expenditure Group in Aceh Tamiang Regency (Kcal), 2022

Kelompok Komoditas <i>Commodities</i>	2022			Total Komsumsi Kalori/ <i>Total of Calories Consumption</i>
	Kelompok Pengeluaran/ <i>Group Expenditures</i>			
	40 Persen Terbawah	40 Persen Tengah	20 Persen Teratas	
(1)	(2)	(3)	(4)	
Padi-padian	723,11	859,78	850,19	803,26
Umbi-umbian	9,18	21,14	25,12	17,16
Ikan/udang/ cumi/kerang	53,14	75,54	104,92	72,45
Daging	23,87	48,48	92,20	47,37
Telur dan susu	33,82	50,59	65,45	46,85
Sayur-sayuran	30,97	39,42	48,95	37,94
Kacang-kacangan	27,10	39,51	41,36	34,92
Buah-buahan	22,17	34,43	64,15	35,46
Minyak dan kelapa	250,47	338,29	413,24	318,16
Bahan minuman	81,68	110,29	124,05	101,61
Bumbu-bumbuan	4,90	6,64	11,45	6,90
Konsumsi lainnya	37,43	44,75	56,27	44,12
Makanan dan minuman jadi	240,11	399,97	584,05	372,83
Rokok dan tembakau	0,00	0,00	0,00	0,00
Jumlah Pengeluaran	1 537,95	2 068,84	2 481,41	1 939,05

Catatan/*Note*: ...

Sumber/*Source*: BPS, Survei Sosial Ekonomi Nasional (Susenas) Maret/BPS-Statistics Indonesia, National Socioeconomic Survey March

Tabel 10.4
Table

Rata-Rata Konsumsi Protein per Kapita Sehari menurut Kelompok Komoditas Makanan dan Kelompok Pengeluaran di Kabupaten Aceh Tamiang (Gram), 2022
Average Daily Protein Consumption per Capita by Food Commodity Group and Expenditure Group in Aceh Tamiang District (Gram), 2022

Kelompok Komoditas <i>Commodities</i>	2022			Total Konsumsi Protein/ <i>Total of Protein Consumptions</i>
	Kelompok Pengeluaran/ <i>Group Expenditures</i>			
(1)	40 Persen Terbawah	40 Persen Tengah	20 Persen Teratas	(4)
Padi-padian	16,95	20,17	20,00	18,85
Umbi-umbian	0,19	0,31	0,47	0,29
Ikan/udang/ cumi/kerang	9,07	13,58	19,36	12,93
Daging	1,47	2,97	5,73	2,92
Telur dan susu	2,11	3,00	3,89	2,82
Sayur-sayuran	1,75	2,39	2,93	2,24
Kacang-kacangan	2,57	3,82	4,01	3,36
Buah-buahan	0,30	0,49	0,86	0,49
Minyak dan kelapa	0,12	0,28	0,33	0,23
Bahan minuman	0,25	0,42	0,51	0,37
Bumbu-bumbuan	0,24	0,33	0,49	0,32
Konsumsi lainnya	0,82	0,95	1,13	0,94
Makanan dan minuman jadi	6,61	11,06	18,80	10,82
Rokok dan tembakau	0,00	0,00	0,00	0,00
Jumlah Pengeluaran	42,44	59,77	78,52	56,59

Catatan/Note: ...

Sumber/Source: BPS, Survei Sosial Ekonomi Nasional (Susenas) Maret/BPS-Statistics Indonesia, National Socioeconomic Survey March

11

**PERDAGANGAN
TRADE**

JUMLAH PASAR
35

DENGAN JUMLAH
PEDAGANG KECIL
YANG MENCAPAI
30 355 USAHA



PENJELASAN TEKNIS**TECHNICAL NOTES**

- | | |
|--|--|
| <p>1. Sistem pencatatan Statistik Ekspor dan Impor adalah “General Trade” dengan wilayah pencatatan meliputi seluruh wilayah kepabeanan Indonesia. Sebelum tahun 2008, sistem pencatatan Statistik Impor adalah “Special Trade” dengan wilayah pencatatan meliputi seluruh wilayah kepabeanan Indonesia kecuali Kawasan Berikat yang dianggap/ diperlakukan sebagai luar negeri.</p> | <p>1. <i>The recording of export and import statistics is based on General Trade System covering all Indonesian customs areas. Before 2008, the recording of import statistics is based on Special Trade System, which covers all Indonesian customs areas except bounded zones, which are regarded as “abroad”.</i></p> |
| <p>2. Pengesahan dokumen kepabeanan ekspor dan impor dilakukan oleh Bea dan Cukai berdasarkan Persetujuan Muat/Bongkar Barang.</p> | <p>2. <i>The legalization of customs export and import documents is conducted by the Customs and Excise Office based on loading/unloading agreement.</i></p> |
| <p>3. Data ekspor utamanya berasal dari dokumen kepabeanan BC 3.0 atau yang disebut dokumen Pemberitahuan Ekspor Barang (PEB) yang diisi oleh eksportir. Sejak 2016, sumber data lainnya adalah catatan instansi lain, PT. POS, dan survei ekspor perbatasan laut</p> | <p>3. <i>The export data are mainly compiled based on customs export documents BC 3.0 or known as Export Declarations (PEB), filled by exporters. Since 2016, other sources are administrative records of other agencies, post office, and sea border export survey.</i></p> |
| <p>4. Data impor berasal dari dokumen kepabeanan BC 2.0 atau yang disebut dokumen Pemberitahuan Impor Barang (PIB), Pemberitahuan Impor Barang Khusus (PIBK), Pemberitahuan Pabean Free Trade Zone (PPFTZ) dan dokumen kepabeanan BC 2.3</p> | <p>4. <i>The import data are compiled based on customs import documents BC 2.0 or known as Import Declarations Form (PIB), Import Declarations Form for Special Commodity (PIBK), Customs Declaration Form for Free Trade Zone (PPFTZ), and customs import documents BC 2.3 which</i></p> |

yang mencatat impor barang dari Luar Negeri ke Kawasan Berikat.

records import goods from foreign countries to Bounded Zones Area.

5. Barang-barang yang dikirim ke luar negeri untuk diolah dicatat sebagai ekspor, sedangkan hasil olahan yang dikembalikan ke Indonesia dicatat sebagai impor.
 6. Barang-barang luar negeri yang diolah di dalam negeri dicatat sebagai barang impor meskipun barang olahan tersebut akan kembali ke luar negeri.
 7. Barang-barang yang tidak dicakup dalam pencatatan:
 - a. Pakaian dan barang-barang perhiasan penumpang.
 - b. Barang-barang bawaan penumpang dari/ke luar negeri untuk dipakai sendiri, kecuali lemari es, pesawat televisi, dan sebagainya.
 - c. Barang-barang untuk keperluan perwakilan kedutaan suatu negara.
 - d. Barang-barang ekspedisi dan ekshibisi atau pameran. Pembungkus/peti kemas untuk diisi kembali.
 - f. Uang dan surat-surat berharga.
 - e. Barang-barang contoh
5. *Goods sent abroad for processing purposes are recorded as export while its products sent to Indonesia are recorded as import.*
 6. *Foreign goods processed in Indonesia are still recorded as imports although its products will be sent back to abroad.*
 7. *The following goods are not included in the statistics:*
 - h. *Passenger's clothings and jewelries.*
 - i. *Luggage of passengers for their own use, except refrigerators, television sets, etc.*
 - j. *Goods imported/exported for the use of foreign representative countries/embassies.*
 - k. *Goods for expeditions, and shows or exhibitions.*
 - e. *Packings/containers to be refilled.*
 - l. *Bank notes and securities*
 - g. *Sample goods*

ULASAN

Jika dilihat dari realisasi penerbitan surat izin usaha yang diterbitkan Pemerintah Kabupaten Aceh Tamiang melalui Kantor Pelayanan Perizinan Terpadu Satu Pintu, terdapat 483 surat izin sepanjang tahun 2021. Surat izin terbanyak berasal dari Kecamatan Karang Baru sebanyak 125 surat izin, Kota Kualasimpang sebanyak 112 surat izin, dan Rantau sebanyak 79 surat izin. Jika dilihat dari periode waktu, surat izin terbanyak terdaftar pada Bulan November sebanyak 89 surat izin, paling sedikit di Bulan Januari sebanyak 14 surat izin.

Jumlah pedagang di Kabupaten Aceh Tamiang sebanyak 172 pedagang besar, 750 pedagang menengah, dan 30.355 pedagang kecil. Pedagang besar dan menengah terbanyak terdapat di Kecamatan Kota Kualasimpang yaitu sejumlah 85 dan 290 pedagang. Pedagang kecil terbanyak terdapat di Karang Baru yaitu sebanyak 5.144 pedagang.

Selain itu, jumlah sarana perdagangan di Kabupaten Aceh Tamiang sebanyak 370 sarana. Terdiri dari 33 pasar, 195 toko/warung kelontong, dan 142 warung/kedai makanan. Toko/warung kelontong terbanyak terdapat di Kecamatan Kota Kualasimpang yaitu sebanyak 61 unit dan warung/kedai makanan terbanyak terdapat di Kecamatan Karang Baru sebanyak 65 unit.

DESCRIPTION

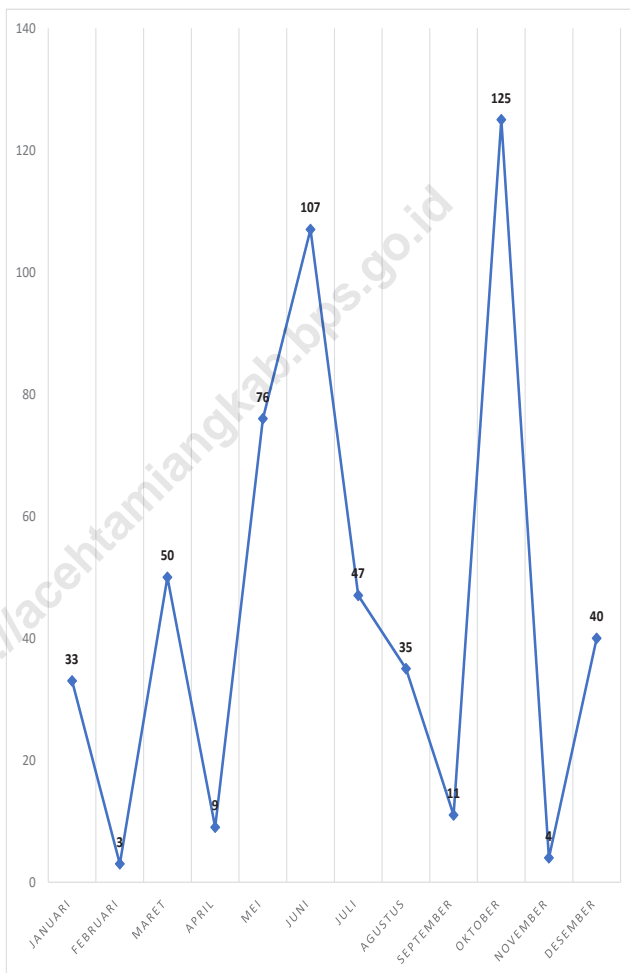
When viewed from the realization of the issuance of business permits issued by the Aceh Tamiang Regency Government through the One Stop Integrated Licensing Service Office, there are 483 permits throughout 2021. Most permits came from the District of Karang Baru with 125 permits, Kota Kualasimpang with 73 permits, and Rantau with 79 permits. If viewed from the time period, the most number of licenses registered was in November with 89 permits, the least in January was 14 permits.

The number of traders in Aceh Tamiang Regency is 171 large traders, 746 medium traders, and 30,355 small traders. The largest number of large and medium traders are in Kota Kualasimpang District, namely 85 and 290 traders. Most small traders are found in Karang Baru, with 5,144 traders.

In addition, the number of trading facilities in Aceh Tamiang Regency is 372 units. Consisting of 35 markets, 195 shops / grocery stalls, and 142 food stalls. The largest number of shops / grocery stalls are in Kota Kualasimpang District with 61 units and the largest number of food stalls are in Karang Baru District with 65 units.

Gambar 11.1
Figures

Jumlah Surat Izin Usaha yang Diterbitkan Pemerintah Kabupaten Aceh Tamiang Menurut Bulan, 2022
Number of Letter of Municipal Government Approval of Bussiness Location in Aceh Tamiang Regency by Month, 2022

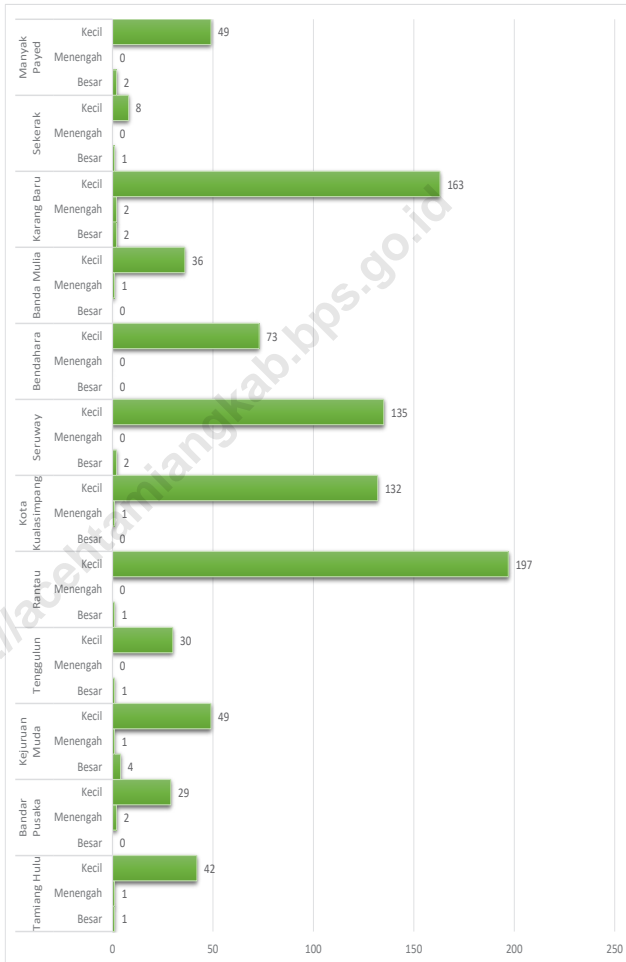


Catatan

Sumber/Source : Dinas Penanaman Modal dan Pelayanan Perizinan Terpadu Satu Pintu Kabupaten Aceh Tamiang /
Aceh Tamiang Capital Investment and PPTSP Office

Gambar 11.2
Figures

Jumlah Pedagang di Kabupaten Aceh Tamiang Menurut Kecamatan, 2022
Number of Merchants in Aceh Tamiang Regerency by Subdistrict, 2022



Sumber/Source : Dinas Koperasi, Usaha Kecil Menengah dan Perindustrian Kabupaten Aceh Tamiang / Aceh Tamiang Cooperatives, Small Businesses and Industries office

11.1 PERDAGANGAN TRADE

Tabel
Table 11.1.1 Jumlah Sarana Perdagangan Menurut Jenisnya di Kabupaten Aceh Tamiang, 2022
Number of Trading Facilities by Type of Facility in Aceh Tamiang Regency, 2022

Kecamatan <i>Subdistrict</i>	Pasar / Market	Toko/Warung Kelontong	Warung / Kedai Makanan
(1)	(2)	(3)	(4)
Tamiang Hulu	2	9	1
Bandar Pusaka	3	7	3
Kejuwaan Muda	2	15	17
Tenggulun	2	15	2
Rantau	4	4	2
Kota Kualasimpang	4	61	36
Seruway	2	11	5
Bendahara	2	10	-
Banda Mulia	4	9	-
Karang Baru	3	26	65
Sekerak	1	16	3
Manyak Payed	4	12	5
Aceh Tamiang	33	195	142

Catatan/Note:

Sumber/Source: Dinas Koperasi, Usaha Kecil Menengah dan Perindustrian Kabupaten Aceh Tamiang / *Aceh Tamiang Cooperatives, Small Businesses and Industries office*

Tabel 11.1.2
Table

Jumlah Pedagang di Kabupaten Aceh Tamiang Menurut Kecamatan, 2022
Number of Merchants in Aceh Tamiang Regency by Subdistrict, 2022

Kecamatan Subdistrict	Pedagang Besar Wholesaler	Pedagang Menengah Medium Trader	Pedagang Kecil Small Trader
(1)	(2)	(3)	(4)
Tamiang Hulu	0	46	1 384
Bandar Pusaka	0	17	1 369
Kejuruan Muda	2	54	3 538
Tenggulun	0	33	1 417
Rantau	2	11	4 725
Kota Kualasimpang	85	290	2 548
Seruway	7	34	3 027
Bendahara	7	27	2 331
Banda Mulia	1	16	1 328
Karang Baru	51	192	5 144
Sekerak	1	5	804
Manyak Payed	16	25	2 740
Aceh Tamiang	172	750	30 355

Catatan/Note:

Sumber/Source: Dinas Koperasi, Usaha Kecil Menengah dan Perindustrian Kabupaten Aceh Tamiang / Aceh Tamiang Cooperatives, Small Businesses and Industries office

Tabel 11.1.3
Table

**Jumlah Sarana Perekonomian di Kabupaten Aceh
Tamiang Menurut Kecamatan, 2020**
**Number of Economic Facilities in Aceh Tamiang
Regency, 2020**

Kecamatan Subdistrict	Grosir	Warung/ Toko Kelontong	Warung/ Kedai Makanan	Warung/ Kedai Kopi	Pecah Belah	Toko Pakaian
(1)	(2)	(3)	(4)	(5)	(6)	(7)
Tamiang Hulu	5	9	1	3	1	7
Bandar Pusaka	4	7	3	1	0	0
Kejuruan Muda	4	15	17	5	0	1
Tenggulun	0	15	2	2	4	0
Rantau	2	4	2	3	1	0
Kota Kualasimpang	32	61	36	45	20	142
Seruway	8	11	5	0	4	0
Bendahara	5	10	3	5	1	0
Banda Mulia	3	9	0	0	1	0
Karang Baru	20	26	65	16	8	37
Sekerak	1	16	3	6	0	0
Manyak Payed	11	12	5	0	2	0
Aceh Tamiang	80	145	117	72	36	179

Bersambung/Continued. . .

Lanjutan Tabel/*Continued Table* 11.1.3

Kecamatan Subdistrict	Toko ATK	Toko Material	Toko Listrik	Shorroom Mobil	Shorroom Motor	Spare Part
(1)	(8)	(9)	(10)	(11)	(12)	(13)
Tamiang Hulu	5	1	1	0	0	2
Bandar Pusaka	0	0	0	0	0	1
Kejuwaan Muda	2	2	0	1	0	0
Tenggulun	1	3	0	0	1	4
Rantau	1	0	0	0	0	0
Kota Kualasimpang	11	18	13	6	16	50
Seruway	0	3	0	0	0	0
Bendahara	0	3	0	0	0	2
Banda Mulia	0	2	0	0	0	0
Karang Baru	1	11	6	5	4	3
Sekerak	1	0	0	0	0	1
Manyak Payed	0	4	1	0	1	3
Aceh Tamiang	13	41	20	11	21	59

Bersambung/*Continued...*

Lanjutan Tabel/Continued Table 11.1.3

Kecamatan Subdistrict	Apotik	Pupuk	Ponsel	Kue/Roti	Asesoris	Parfum
(1)	(14)	(15)	(16)	(17)	(18)	(19)
Tamiang Hulu	1	3	6	0	0	0
Bandar Pusaka	1	0	0	0	0	0
Kejuruan Muda	3	1	3	0	0	0
Tenggulun	0	0	1	0	0	0
Rantau	1	0	0	0	0	0
Kota Kualasimpang	9	7	2	5	4	2
Seruway	1	1	0	0	0	0
Bendahara	2	2	0	0	0	0
Banda Mulia	0	3	0	0	0	0
Karang Baru	7	4	5	6	2	3
Sekerak	0	0	0	0	0	0
Manyak Payed	3	0	0	0	0	0
Aceh Tamiang	22	17	7	11	6	5

Bersambung/Continued. . .

Lanjutan Tabel/*Continued Table* 11.1.3

Kecamatan Subdistrict	Foto Copy	Sandal/ Sepatu	Tas	Sepeda	Percetakan	Perabot
(1)	(20)	(21)	(22)	(23)	(24)	(25)
Tamiang Hulu	0	0	0	0	0	0
Bandar Pusaka	0	0	0	0	0	0
Kejuruhan Muda	0	0	0	0	0	0
Tenggulun	0	0	0	0	0	0
Rantau	0	0	0	0	0	0
Kota Kualasimpang	3	23	2	5	3	13
Seruway	0	0	0	0	0	0
Bendahara	0	0	0	0	0	0
Banda Mulia	0	0	0	0	0	0
Karang Baru	20	6	3	2	10	1
Sekerak	0	0	0	0	0	0
Manyak Payed	0	0	0	0	0	0
Aceh Tamiang	23	29	5	7	13	14

Bersambung/*Continued* . . .

Lanjutan Tabel/*Continued Table* 11.1.3

Kecamatan Subdistrict	Kosmetik	Lainnya	Jumlah/Total
(1)	(26)	(27)	(28)
Tamiang Hulu	0	1	46
Bandar Pusaka	0	0	17
Kejuruan Muda	0	2	56
Tenggulun	0	0	33
Rantau	0	0	14
Kota Kualasimpang	6	42	576
Seruway	0	1	34
Bendahara	0	2	35
Banda Mulia	0	1	19
Karang Baru	2	10	283
Sekerak	0	0	28
Manyak Payed	0	1	43
Aceh Tamiang	8	57	1 018

Catatan/*Note*: Data tahun 2022 belum tersedia

Sumber/*Source*: Dinas Koperasi, Usaha Kecil Menengah dan Perindustrian Kabupaten Aceh Tamiang / *Aceh Tamiang Cooperatives, Small Businesses and Industries office*

11.2 JASA-JASA SERVICES

Tabel 11.2.1 Jumlah Surat Izin Usaha NIB yang Diterbitkan Pemerintah Kabupaten Aceh Tamiang Menurut Bentuk Perusahaan, 2022
Number of Letter of Municipal Government Approval of Bussiness Location by Company Type in Aceh Tamiang Regency, 2022

Kecamatan Subdistrict	Bentuk Perusahaan					Jumlah
	PT	CV	Koperasi	UD	Toko	
(1)	(2)	(3)	(4)	(5)	(6)	(7)
Tamiang Hulu	0	0	0	1	23	24
Bandar Pusaka	0	0	0	1	1	2
Kejuruan Muda	0	2	0	2	16	20
Tenggulun	0	0	0	0	7	7
Rantau	2	3	0	0	39	44
Kota Kualasimpang	0	2	1	0	35	38
Seruway	2	0	0	4	10	16
Bendahara	0	0	0	0	10	10
Banda Mulia	0	0	0	0	8	8
Karang Baru	1	6	1	2	46	56
Sekerak	0	0	0	0	1	1
Manyak Payed	0	1	0	3	16	20
Aceh Tamiang	5	13	2	13	212	246

Catatan/Note:

Sumber/Source: Dinas Penanaman Modal dan Pelayanan Perizinan Terpadu Satu Pintu Kabupaten Aceh Tamiang / *Aceh Tamiang Capital Investment and PPTSP Office*

Tabel 11.2.2
Table

Jumlah Surat Izin Usaha yang Diterbitkan Pemerintah Kabupaten Aceh Tamiang Menurut Bulan, 2022
Number of Letter of Municipal Government Approval of Bussiness Location in Aceh Tamiang Regency by Month, 2022

Bulan Month	Kecamatan Sub District			
	Tamiang Hulu	Bandar Pusaka	Kejuruan Muda	Tenggulun
(1)	(2)	(3)	(4)	(5)
Januari	12	1	4	1
Februari	1	1	2	0
Maret	7	0	5	3
April	4	0	4	1
Mei	0	0	1	0
Juni	1	0	1	0
Juli	0	1	1	1
Agustus	1	0	2	1
September	2	0	22	1
Oktober	1	0	2	0
November	1	0	3	0
Desember	3	0	3	1
Aceh Tamiang	33	3	50	9

Bersambung/Continued. . . .

Lanjutan Tabel/*Continued Table* 11.2.2

Bulan <i>Month</i>	Kecamatan Sub District			
	Rantau	Kota Kuala Simpang	Seruway	Bendahara
(1)	(6)	(7)	(8)	(9)
Januari	4	10	6	7
Februari	5	6	3	3
Maret	9	10	2	2
April	8	7	6	3
Mei	1	4	2	1
Juni	4	1	2	1
Juli	2	10	2	1
Agustus	7	5	5	3
September	27	34	12	14
Oktober	1	9	3	0
November	4	8	2	0
Desember	4	3	2	0
Aceh Tamiang	76	107	45	32

Bersambung/*Continued...*

Lanjutan Tabel/*Continued Table* 11.2.2

Bulan Month	Kecamatan Sub District			
	Banda Mulia	Karang Baru	Sekerak	Manyak Payed
(1)	(10)	(11)	(12)	(13)
Januari	9	8	1	5
Februari	0	12	0	1
Maret	0	11	1	4
April	0	6	0	3
Mei	0	4	0	1
Juni	0	8	1	0
Juli	0	9	1	2
Agustus	1	6	0	4
September	0	48	0	9
Oktober	1	2	0	7
November	0	6	0	3
Desember	0	5	0	1
Aceh Tamiang	11	119	4	40

Catatan/*Note*:

Sumber/*Source*: Dinas Penanaman Modal dan Pelayanan Perizinan Terpadu Satu Pintu Kabupaten Aceh Tamiang / *Aceh Tamiang Capital Investment and PPTSP Office*

Tabel 11.2.3
Table

**Penyaluran Beras Menurut Dasar Prinlog Perum Bulog
Kancab Langsa (Kg), 2021***
*Rice Distribution by Prinlog Perum Bulog Kancab Langsa
(Kg), 2021**

Bulan Month	Penyaluran (kg)			
	Raskin/ Rastra/ Bansos	Kemenakertrans	Karyawan / Pensiunan	Jumlah
(1)	(2)	(3)	(4)	(5)
Januari	-	-	-	-
Februari	-	-	-	-
Maret	-	-	-	-
April	-	-	-	-
Mei	-	-	-	-
Juni	-	-	-	-
Juli	61 880,00	-	-	61 880,00
Agustus	226 570,00	-	-	226 570,00
September	-	-	-	-
Oktober	-	-	-	-
November	-	-	-	-
Desember	-	-	-	-
Aceh Tamiang	288 450,00	-	-	288 450,00

Catatan/Note: *Sumber Data 2022 tidak ada

Sumber/Source: Perum Bulog Kancab Langsa

Tabel 11.2.4
Table

**Stok Beras dan Pengadaan Beras Dalam Negeri Perum
Bulog Kancab Langsa (Kg), 2022**
**Stock Rice and Supplying Rice by Prinlog Perum Bulog
Kancab Langsa (Kg), 2022**

Bulan Month	Stok yang dikuasai	Pengadaan Beras Dalam Negeri
(1)	(2)	(3)
Januari	69.000,00	3.580,00
Februari	49.100,00	10.580,00
Maret	225.050,00	18.000,00
April	88.900,00	1.160,00
Mei	702.350,00	580,00
Juni	690.850,00	18.580,00
Juli	710.250,00	600,00
Agustus	338.100,00	1.100,00
September	344.000,00	13.100,00
Oktober	150.950,00	7.700,00
November	126.200,00	100.400,00
Desember	226.250,00	60.600,00
Aceh Tamiang	3.721.000,00	235.980,00

Catatan/Note:

Sumber/Source: Perum Bulog Kancab Langsa

Tabel 11.2.5
Table

Penyaluran Beras Menurut Dasar Prinlog/Luar Prinlog Perum Bulog Kancab Langsa (Kg), 2022
Rice Distribution by Prinlog /Out Prinlog Perum Bulog Kancab Langsa (Kg), 2022

Bukan Month	Penyaluran (Kg)				
	Operasi Pasar KPSH BM (CBP)	CBP Bencal/ Rawan Pangan	Depsos/ Dinsos	POLRI/ ABRI	Jumlah
(1)	(2)	(3)	(4)	(5)	(6)
Januari	103.317,00	65.000,00	-	-	168.317
Februari	267.250,00	-	-	-	267.250
Maret	171.150,00	15.000,00	-	-	186.150
April	11.550,00	-	-	-	11.550
Mei	11.500,00	-	-	-	11.500
Juni	55.600,00	-	-	-	55.600
Juli	288.384,00	-	-	-	288.384
Agustus	527.895,00	-	-	-	527.895
September	434.400,00	-	-	-	434.400
Oktober	431.750,00	15.000,00	-	-	446.750
November	117.100,00	55.000,00	-	-	172.100
Desember	567.800,00	-	-	-	567.800
Aceh Tamiang	2.987.696,00	150.000,00	-	-	3.137.696

Catatan/Note:

Sumber/Source: Perum Bulog Kancab Langsa

<https://acehtamiangkab.bps.go.id>

12

SISTEM NERACA REGIONAL
SYSTEM OF REGIONAL ACCOUNTS



LAJU PERTUMBUHAN
PDRB TAHUN 2022
3,32 % (YOY)

PENJELASAN TEKNIS**TECHNICAL NOTES**

1. Penghitungan statistik neraca nasional mengikuti buku petunjuk yang diterbitkan oleh Perserikatan Bangsa Bangsa (PBB) dikenal sebagai Sistem Neraca Nasional (SNN). SNN adalah rekomendasi internasional tentang bagaimana menyusun ukuran aktivitas ekonomi yang sesuai dengan standar neraca baku yang didasarkan pada prinsip-prinsip ekonomi. Rekomendasi yang dimaksud dinyatakan dalam sekumpulan konsep, definisi, klasifikasi, dan aturan neraca yang disepakati secara internasional dalam mengukur indikator tertentu seperti Produk Domestik Bruto (PDB). Salah satu bentuk adaptasi pencatatan statistik nasional adalah melakukan perubahan tahun dasar PDB Indonesia dari tahun 2000 ke 2010. Perubahan tahun dasar PDB dilakukan seiring dengan mengadopsi rekomendasi PBB yang tertuang dalam SNN 2008.
 2. Produk Domestik Bruto pada tingkat nasional serta Produk Domestik Regional Bruto (PDRB) pada tingkat regional (provinsi) menggambarkan kemampuan suatu wilayah untuk menciptakan nilai tambah pada suatu waktu tertentu. Untuk menyusun PDB maupun PDRB digunakan 2
1. *The method used to estimate national accounts statistics is based on the standard guidelines formed by United Nation known as System of National Accounts (SNA). SNA is the internationally agreed standard set of recommendations on how to compile measures of economic activity in accordance with strict accounting conventions based on economic principles. The recommendations are expressed in term of a set of concepts, definitions, classifications, and accounting rules that comprise the internationally agreed standard for measuring indicators such as Gross Domestic Product (GDP). One of the improvement in the national statistical system is to rebase GDP form base year 2000 to 2010 in order to capture current economic condition. It is in line with the United Nations (UN) recommendation on 2008 SNA.*
 2. *The basic measure of the value added arising from economic activity is known as Gross Domestic Product at the national level and Gross Regional Domestic Product (GRDP) at the regional level (provinces/ regencies/ municipalities). To compile these statistics, two approaches*

pendekatan, yaitu lapangan usaha dan pengeluaran. Keduanya menyajikan komposisi data nilai tambah dirinci menurut sumber kegiatan ekonomi (lapangan usaha) dan menurut komponen penggunaannya. PDB maupun PDRB dari sisi lapangan usaha merupakan penjumlahan seluruh komponen nilai tambah bruto yang mampu diciptakan oleh sektor-sektor ekonomi atas berbagai aktivitas produksinya. Sedangkan dari sisi pengeluaran menjelaskan tentang penggunaan dari nilai tambah tersebut.

3. PDRB menurut lapangan usaha mengalami perubahan klasifikasi dari 9 lapangan usaha menjadi 17 lapangan usaha. PDRB menurut lapangan usaha dirinci menurut total nilai tambah dari seluruh sektor ekonomi yang mencakup lapangan usaha Pertanian, Kehutanan, dan Perikanan; Pertambangan dan Penggalian; Industri Pengolahan; Pengadaan Listrik dan Gas; Pengadaan Air, Pengelolaan Sampah, Limbah dan Daur Ulang; Konstruksi; Perdagangan Besar dan Eceran, Reparasi Mobil dan Sepeda Motor; Transportasi dan Pergudangan; Penyediaan Akomodasi dan Keuangan dan Asuransi; Real Estat; Jasa Perusahaan; Administrasi Pemerintahan, Pertahanan dan Jaminan Sosial Wajib; Jasa

have been used, i.e. "production approach" and "expenditure approach". The first approach is to measure value added produced by various kinds of economic activities, while the second approach is to measure final uses of the country's output. In other words, GDP/GRDP is the sum of total value added produced by all economic industries (activities) and the way of using it.

3. *GRDP by industry classification changes from 9 industries to 17 industries. GRDP by industry is classified by types of economic activities such as Agriculture, Forestry, and Fishing ; Mining and Quarrying ; Manufacturing ; Electricity and Gas; Water supply, Sewerage, Waste Management, and Remediation Activities; Construction; Wholesale and Retail Trade; Repair of Motor Vehicles and Motorcycles; Transportation and Storage; Accommodation and Food Service Activities; Information and Communication; Financial and Insurance Activities; Real Estate Activities; Business Activities; Public Security; Education; Human Health and Social Work Activities; and Other Services Activities.*

Pendidikan; Jasa Kesehatan dan Kegiatan Sosial; dan Jasa lainnya.

4. PDRB menurut pengeluaran mengalami perubahan klasifikasi dimana pengeluaran konsumsi Lembaga Non Profit yang Melayani Rumah Tangga (LNPR) yang sebelumnya termasuk bagian dari pengeluaran konsumsi rumah tangga menjadi komponen terpisah. Sehingga klasifikasi PDRB menurut pengeluaran dirinci menjadi 7 komponen yaitu komponen pengeluaran konsumsi rumah tangga, pengeluaran konsumsi LNPR, pengeluaran konsumsi pemerintah, pembentukan modal tetap bruto, perubahan inventori, ekspor barang dan jasa, dan impor barang dan jasa.
 5. PDRB maupun agregat turunannya disajikan dalam 2 (dua) versi penilaian, yaitu atas dasar "harga berlaku" dan atas dasar "harga konstan". Disebut sebagai harga berlaku karena seluruh agregat dinilai dengan menggunakan harga pada tahun berjalan, sedangkan harga konstan penilaiannya didasarkan kepada harga satu tahun dasar tertentu, dalam publikasi ini digunakan harga tahun 2011.
 6. Laju pertumbuhan PDRB diperoleh dari perhitungan PDRB atas dasar harga konstan.
4. *GDRP by expenditure classification changes where consumption expenditure Non-profit Institutions Serving Households (NPISH) previously included as part of household consumption expenditure is taken out into separate component. So that, GDRP by type of expenditures is classified into: household consumption expenditure, NPISH consumption expenditure, government consumption expenditure, gross fixed capital formation, changes in inventories, exports of goods and services, and imports of goods and services.*
 5. *GDRP and its aggregations are presented in two forms: at current market prices and at constant base year market prices. In presenting current market prices, all aggregates are valued at current market prices, while base year constant market prices are shown by valuing all aggregates at fixed base year prices. Year of 2011 is used as the base year in this publication.*
 6. *Growth rate of Gross Domestic Regional Product is derived from GDRP at constant market prices. It*

Diperoleh dengan cara mengurangi nilai PDRB pada tahun ke-n terhadap nilai pada tahun ke n-1 (tahun sebelumnya), dibagi dengan nilai pada tahun ke n-1, dikalikan dengan 100 persen. Laju pertumbuhan menunjukkan perkembangan agregat pendapatan dari satu waktu tertentu terhadap waktu sebelumnya.

is obtained by subtracting the value of GDRP year n with the value of GDRP year n-1, divided by the value of GDRP year n-1 then multiplied by 100 percent. The growth rate of GDRP explains the income growth during the given period.

7. Harga dasar adalah besaran yang diterima oleh produsen atas pembelian satu unit barang atau jasa yang diproduksi sebagai output, kurang PPN, atau pajak deductible sejenis yang ditagihkan pada pembeli. Besaran ini tidak termasuk biaya transportasi yang ditagih secara terpisah oleh produsen.
 8. Pajak atas produk adalah pajak yang dibayar per unit barang atau jasa. Pajak atas produk biasanya dibayar pada saat barang dan jasa diproduksi, dijual, atau diimpor, tetapi dapat pula dibayar pada kondisi lain jika barang diekspor, disewa, di transfer, dikirim, atau digunakan untuk konsumsi atau pembentukan modal sendiri.
 9. Pajak lainnya atas produksi terdiri dari seluruh pajak kecuali pajak atas produk yang terkait dengan proses produksi. Pajak ini dibayarkan atas lahan, aset tetap,
7. *The basic price is the amount receivable by the producer from the purchaser for a unit of good or service produced as output minus any tax payable, and plus any subsidy receivable, on that unit as a consequence of its production or sale. It excludes any transport charges invoiced separately by the producer.*
 8. *Taxes on products is a tax that is payable per unit of some good or service. A tax on a product usually becomes payable when it is produced, sold or imported, but it may also become payable in other circumstances, such as when a good is exported, leased, transferred, delivered, or used for own consumption or own capital formation.*
 9. *Other taxes on production consist of all taxes except taxes on products that enterprises incur as a result of engaging in production. They may be payable on the land, fixed*

atau tenaga kerja yang digunakan di dalam proses produksi atau aktivitas atau transaksi tertentu.

assets or labour employed in the production process or on certain activities or transactions.

10. Subsidi atas produk adalah subsidi yang dibayar per unit barang atau jasa. Subsidi atas produk dibayar saat barang atau jasa diproduksi, dijual, atau diimpor, tetapi dapat juga dibayar dalam kondisi lain seperti saat barang ditransfer, disewa, dikirim, atau digunakan untuk konsumsi atau pembentukan modal sendiri.

10. *A subsidy on product is a subsidy payable per unit of good or service. A subsidy on a product usually becomes payable when the good is produced, sold or imported, but it may also be payable in other circumstances such as when a good is transferred, leased, delivered or used for own consumption or own capital formation.*

11. Subsidi lainnya atas produksi terdiri dari subsidi kecuali subsidi barang di mana enterprise residen dapat menerimanya sebagai konsekuensi yang terkait produksi.

11. *Other subsidies on production consist of subsidies except subsidies on products that resident enterprises may receive as a consequence of engaging in production.*

12. Konsumsi antara adalah seluruh biaya yang dikeluarkan untuk barang dan jasa yang digunakan habis dalam proses produksi. Komponen konsumsi antara terdiri dari barang tidak tahan lama dan jasa yang dapat berupa hasil produksi dalam negeri atau impor.

12. *Intermediate consumptions are all costs of obtaining goods and services that are fully utilized in the production process. The intermediate consumption components consist of non-durable goods and services in the form of both domestic production and imports.*

13. Inpprimer adalah input atau biaya yang timbul sebagai akibat dari pemakaian faktor produksi dalam suatu kegiatan ekonomi. Faktor produksi terdiri dari tenaga kerja, tanah, modal, dan kewirausahaan.

13. *Primary inputs are costs relating to the utilization of production factors in an economic activity. Production factors include workers, land, capital and entrepreneurship.*

14. Permintaan akhir adalah permintaan atas barang dan jasa yang digunakan untuk konsumsi akhir. Sesuai dengan pengertian ini maka permintaan akhir tidak mencakup barang dan jasa yang digunakan untuk kegiatan produksi. Permintaan akhir terdiri dari pengeluaran konsumsi rumah tangga, pengeluaran konsumsi LNPR, pengeluaran konsumsi pemerintah, pembentukan modal tetap bruto, perubahan stok, diperoleh dari impor dan ekspor. Barang dan jasa yang digunakan untuk memenuhi permintaan akhir dapat berupa barang dan jasa hasil produksi dalam negeri (domestik) atau barang dan jasa yang diperoleh dari impor.
15. Berdasarkan hal ini jelas bahwa impor adalah komponen penyediaan dan bukan merupakan bagian dari permintaan akhir. Namun demikian dalam sistem penyajian tabel I-O, permintaan akhir dan impor disajikan dalam satu kuadran (kuadran II). Itulah sebabnya dalam konteks tabel I-O, pembahasan permintaan akhir digabung dengan impor.
16. Daya penyebaran merupakan nilai yang menjelaskan besarnya dampak dari satu unit permintaan akhir suatu sektor terhadap pertumbuhan ekonomi di masing-masing sektor secara keseluruhan. Jumlah daya penyebaran
14. *Final demand is the demand for goods and services utilized for final consumption. In line with this definition, final demand excludes goods and services utilized in the production process. Final demand includes household consumption expenditures, NPISH consumption expenditures, government consumption expenditures, gross fixed capital formation, change in stock from imports and exports. Goods and services used to fulfill the final demand can be in the form of goods and services resulted from either the domestic production or imports.*
15. *Based on the above concept, import is a component of supply, not a part of final demand. However, in the Input-Output (I-O) Table, final demand and imports are presented in one quadrant (quadrant II). That is why in the context of I-O Table, discussion of final demand is integrated with that of imports.*
16. *Backward linkage is a value measuring the impact of one unit final demand of a particular sector on the economic growth of each sector. Total backward linkage can be used to observe backward interconnection among sectors.*

merupakan salah satu ukuran untuk melihat keterkaitan ke belakang.

17. Pengeluaran konsumsi adalah pengeluaran aktual rumah tangga untuk konsumsi akhir terhadap berbagai jenis produk seperti sandang, pangan, papan (tidak termasuk pengeluaran untuk transfer). Pengeluaran konsumsi ini mencakup pembelian berbagai jenis barang dan jasa hasil dari produksi domestik maupun impor.

17. *Consumption expenditure is actual expenditure of household for final consumption spent for various goods and services (excluding transfer). Consumption expenditure includes spending for various goods and services resulted from domestic production and imports.*

<https://acehtamiangkab.bps.go.id>

ULASAN

Pertumbuhan ekonomi memberikan gambaran atas dampak kebijakan pembangunan yang dilaksanakan, khususnya dalam bidang ekonomi. Pertumbuhan tersebut merupakan laju pertumbuhan yang dibentuk oleh berbagai macam sektor ekonomi yang dapat menggambarkan tingkat perubahan ekonomi yang terjadi di Kabupaten Aceh Tamiang.

Nilai PDRB Kabupaten Aceh Tamiang Atas Dasar Harga Berlaku pada tahun 2022 mencapai 10,32 triliun rupiah. Secara nominal, kinerja perekonomian Aceh Tamiang meningkat jika dilihat dari nilai PDRB Aceh Tamiang atas dasar harga berlaku yang mengalami kenaikan sebesar 1,47 triliun rupiah dari tahun 2021. Pada tahun 2022, PDRB ADHB migas mengalami peningkatan sebesar 3,38 triliun rupiah dari 6,99 triliun rupiah di tahun 2018. Naiknya PDRB ini dipengaruhi oleh meningkatnya produksi di hampir seluruh lapangan usaha dan juga dipengaruhi oleh inflasi.

Pada tahun 2022, nilai PDRB Aceh Tamiang atas dasar harga konstan 2010, mencapai 6,26 triliun rupiah. Angka tersebut naik dari 6,06 triliun rupiah dari tahun 2021. Hal tersebut menunjukkan bahwa selama tahun 2022 terjadi pertumbuhan ekonomi sebesar 3,32 persen, lebih tinggi jika dibandingkan dengan pertumbuhan ekonomi tahun sebelumnya yang mencapai 0,88 persen.

DESCRIPTION

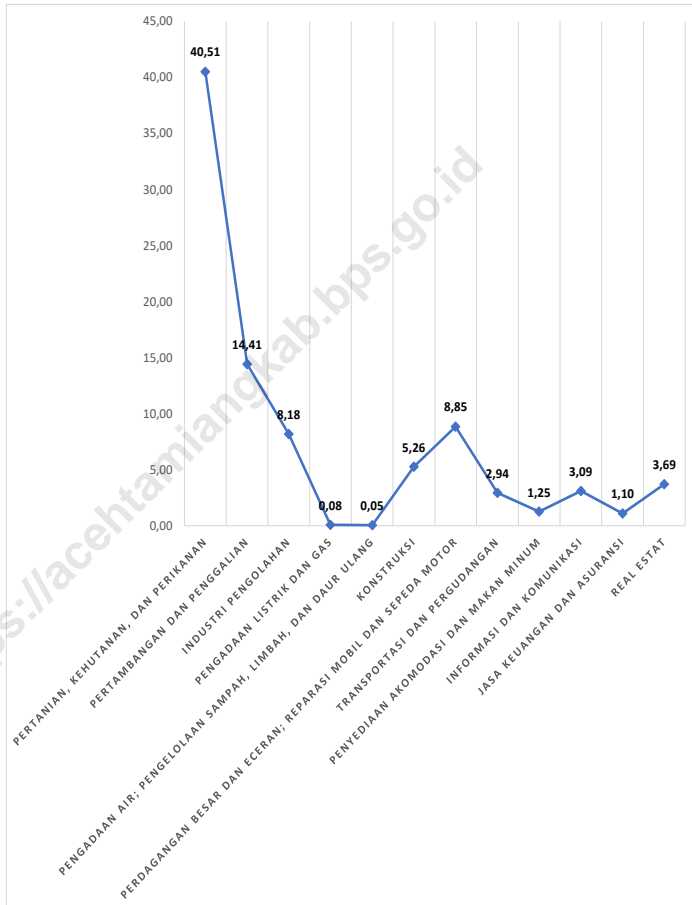
Economic growth provides an overview of the impact of implemented development policies, particularly in the economic sector. This growth is a growth rate shaped by various economic sectors which can illustrate the level of economic change occurring in Aceh Tamiang District.

The PDRB value of Aceh Tamiang Regency at the Valid Price in 2022 reaches 10,32 trillion rupiah. Nominally, Aceh Tamiang's economic performance has increased when viewed from the Aceh Tamiang PDRB value at the current price which has increased by 1.47 billion rupiah from 2021. In 2022, oil and gas ADHB GRDP increased by 3.38 trillion rupiah from 6.99 trillion rupiah in 2018. The increase in GRDP was influenced by increased production in almost all business fields and was also influenced by inflation.

In 2022, the value of PDRB Aceh Tamiang at constant 2010 prices will reach 6.26 trillion rupiah. This figure is up from 6.06 trillion rupiah from 2021. This shows that during 2022 there was economic growth of 3.32 percent, lower than the economic growth in the previous year which reached 0.88 percent.

Gambar 12.1
Figures

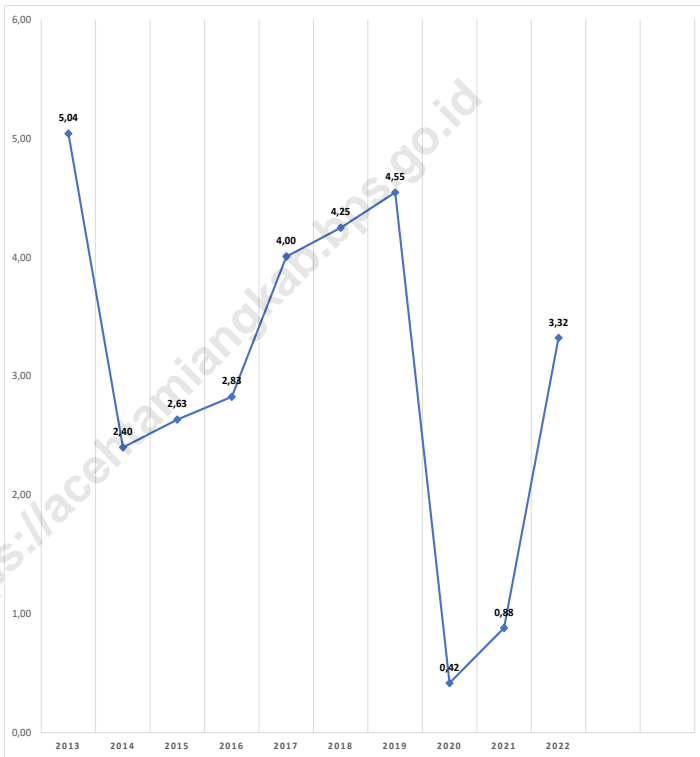
Distribusi Persentase Produk Domestik Regional Bruto Atas Dasar Harga Berlaku Menurut Lapangan Usaha di Kabupaten Aceh Tamiang, 2018–2022
Percentage Distribution of Gross Regional Domestic Product at Current Market Prices by Industry in Aceh Tamiang Regency, 2018–2022



Sumber/Source : BPS, berbagai sensus, survei dan sumber lain/BPS-Statistics Indonesia, various census, survey, and other sources

Gambar 12.2
Figures

Laju Pertumbuhan Produk Domestik Regional Bruto Atas Dasar Harga Konstan 2010 Menurut Lapangan Usaha di Kabupaten Aceh Tamiang (persen), 2018–2022
Growth Rate of Gross Regional Domestic Product at 2010 Constant Market Prices by Industry in Aceh Tamiang Regency (percent), 2018–2022



Sumber/Source : BPS, berbagai sensus, survei dan sumber lain/BPS-Statistics Indonesia, various census, survey, and other sources

Tabel
Table 12.1

Produk Domestik Regional Bruto Atas Dasar Harga Berlaku Menurut Lapangan Usaha di Kabupaten Aceh Tamiang (miliar rupiah), 2018–2022
Gross Regional Domestic Product at Current Market Prices by Industry in Aceh Tamiang Regency (billion rupiahs), 2018–2022

Lapangan Usaha/Industry		2018	2019	2020	2021 ¹	2022 ²
(1)		(2)	(3)	(4)	(5)	(6)
A	Pertanian, Kehutanan, dan Perikanan/ <i>Agriculture, Forestry, and Fishing</i>	2 821,39	3 000,35	3 183,40	3 587,75	3 947,61
B	Pertambangan dan Penggalian/ <i>Mining and Quarrying</i>	754,02	815,96	786,71	1 276,40	2 028,28
C	Industri Pengolahan/ <i>Manufacturing</i>	488,43	453,84	462,50	729,64	934,68
D	Pengadaan Listrik dan Gas/ <i>Electricity and Gas</i>	6,48	6,86	7,13	6,97	7,11
E	Pengadaan Air; Pengelolaan Sampah, Limbah, dan Daur Ulang/ <i>Water Supply; Sewerage, Waste Management, and Remediation Activities</i>	3,57	4,11	4,16	4,29	4,66
F	Konstruksi/ <i>Construction</i>	426,35	453,84	460,24	466,23	494,22
G	Perdagangan Besar dan Eceran; Reparasi Mobil dan Sepeda Motor/ <i>Wholesale and Retail Trade; Repair of Motor Vehicles and Motorcycles</i>	756,25	796,30	748,84	784,09	809,73
H	Transportasi dan Pergudangan/ <i>Transportation and Storage</i>	267,54	279,86	213,50	259,98	294,34
I	Penyediaan Akomodasi dan Makan Minum/ <i>Accommodation and Food Service Activities</i>	94,66	105,93	104,55	110,33	137,35
J	Informasi dan Komunikasi/ <i>Information and Communication</i>	229,55	453,84	254,43	273,69	254,49

Continued/Bersambung

Lanjutan Tabel/*Continued Table* 12.1

Lapangan Usaha/ <i>Industry</i>		2018	2019	2020	2021 ¹	2022 ²
(1)		(2)	(3)	(4)	(5)	(6)
K	Jasa Keuangan dan Asuransi/ <i>Financial and Insurance Activities</i>	91,56	99,75	100,68	97,33	99,27
L	Real Estat/ <i>Real Estate Activities</i>	291,57	313,20	314,46	326,42	343,03
M,N	Jasa Perusahaan/ <i>Business Activities</i>	24,14	25,66	25,89	26,49	30,01
O	Administrasi Pemerintahan, Pertahanan, dan Jaminan Sosial Wajib/ <i>Public Administration and Defence; Compulsory Social Security</i>	296,64	318,92	318,83	344,56	327,44
P	Jasa Pendidikan/ <i>Education</i>	133,00	154,54	167,41	176,95	181,49
Q	Jasa Kesehatan dan Kegiatan Sosial/ <i>Human Health and Social Work Activities</i>	184,97	201,75	221,18	247,63	274,05
R,S,T,U	Jasa Lainnya/ <i>Other Services Activities</i>	121,32	131,40	138,79	143,72	162,20
Produk Domestik Regional Bruto/ Gross Regional Domestic Product		6 991,45	7 385,34	7 512,69	8 862,48	10 329,95

Catatan/*Note*: ¹Angka Sementara ²Angka Sangat Sementara

Sumber/*Source*: BPS, berbagai sensus, survei, dan sumber lain/*BPS-Statistics Indonesia, various census, survey, and other sources*

Tabel
Table 12.2

Produk Domestik Regional Bruto Atas Dasar Harga Konstan 2010 Menurut Lapangan Usaha di Kabupaten Aceh Tamiang (miliar rupiah), 2018–2022
Gross Regional Domestic Product at 2010 Constant Market Prices by Industry in Aceh Tamiang Regency (billion rupiahs), 2018–2022

Lapangan Usaha/Industry	2018	2019	2020	2021¹	2022²
(1)	(2)	(3)	(4)	(5)	(6)
A Pertanian, Kehutanan, dan Perikanan/ <i>Agriculture, Forestry, and Fishing</i>	2 286,40	2 402,55	2 464,57	2 487,56	2 478,55
B Pertambangan dan Penggalian/ <i>Mining and Quarrying</i>	779,86	805,76	845,99	764,78	842,86
C Industri Pengolahan/ <i>Manufacturing</i>	339,83	346,40	345,48	366,87	409,53
D Pengadaan Listrik dan Gas/ <i>Electricity and Gas</i>	6,20	6,49	6,75	6,61	6,64
E Pengadaan Air; Pengelolaan Sampah, Limbah, dan Daur Ulang/ <i>Water Supply; Sewerage, Waste Management, and Remediation Activities</i>	1,99	2,26	2,29	2,35	2,54
F Konstruksi/ <i>Construction</i>	339,93	350,16	358,01	357,50	361,59
G Perdagangan Besar dan Eceran; Reparasi Mobil dan Sepeda Motor/ <i>Wholesale and Retail Trade; Repair of Motor Vehicles and Motorcycles</i>	596,04	620,34	573,69	588,84	598,01
H Transportasi dan Pergudangan/ <i>Transportation and Storage</i>	221,39	229,61	173,91	202,11	210,84
I Penyediaan Akomodasi dan Makan Minum/ <i>Accommodation and Food Service Activities</i>	63,85	2 286,40	64,32	64,44	79,46

Continued/Bersambung

Lanjutan Tabel/*Continued Table 12.2*

Lapangan Usaha/Industry		2018	2019	2020	2021¹	2022²
(1)		(2)	(3)	(4)	(5)	(6)
J	Informasi dan Komunikasi/ <i>Information and Communication</i>	207,94	212,89	230,46	244,69	255,23
K	Jasa Keuangan dan Asuransi/ <i>Financial and Insurance Activities</i>	62,69	66,56	67,26	64,91	64,73
L	Real Estat/ <i>Real Estate Activities</i>	230,97	2 286,40	243,77	249,76	260,20
M,N	Jasa Perusahaan/ <i>Business Activities</i>	19,87	20,71	20,40	20,40	21,92
O	Administrasi Pemerintahan, Pertahanan, dan Jaminan Sosial Wajib/ <i>Public Administration and Defence; Compulsory Social Security</i>	220,43	234,58	225,63	235,03	235,00
P	Jasa Pendidikan/ <i>Education</i>	102,71	111,40	116,34	117,53	117,73
Q	Jasa Kesehatan dan Kegiatan Sosial/ <i>Human Health and Social Work Activities</i>	150,15	159,86	167,34	183,75	201,72
R,S,T,U	Jasa Lainnya/ <i>Other Services Activities</i>	93,97	100,90	103,16	105,39	117,50
Produk Domestik Regional Bruto/ Gross Regional Domestic Product		5 724,23	5 984,42	6 009,37	6 062,52	6 264,03

Catatan/Note: ¹Angka Sementara ²Angka Sangat Sementara

Sumber/Source: BPS, berbagai sensus, survei, dan sumber lain/BPS-Statistics Indonesia, various census, survey, and other sources

Tabel
Table 12.3

Distribusi Persentase Produk Domestik Regional Bruto Atas Dasar Harga Berlaku Menurut Lapangan Usaha di Kabupaten Aceh Tamiang, 2018–2022
Percentage Distribution of Gross Regional Domestic Product at Current Market Prices by Industry in Aceh Tamiang Regency, 2018–2022

Lapangan Usaha/ <i>Industry</i>	2018	2019	2020	2021 ¹	2022 ²
(1)	(2)	(3)	(4)	(5)	(6)
A Pertanian, Kehutanan, dan Perikanan/ <i>Agriculture, Forestry, and Fishing</i>	40,35	40,63	42,37	40,48	38,22
B Pertambangan dan Penggalian/ <i>Mining and Quarrying</i>	10,78	11,05	10,47	14,40	19,63
C Industri Pengolahan/ <i>Manufacturing</i>	6,99	6,15	6,16	8,23	9,05
D Pengadaan Listrik dan Gas/ <i>Electricity and Gas</i>	0,09	0,09	0,09	0,08	0,07
E Pengadaan Air; Pengelolaan Sampah, Limbah, dan Daur Ulang/ <i>Water Supply; Sewerage, Waste Management, and Remediation Activities</i>	0,05	0,06	0,06	0,05	0,05
F Konstruksi/ <i>Construction</i>	6,10	5,98	6,13	5,26	4,78
G Perdagangan Besar dan Eceran; Reparasi Mobil dan Sepeda Motor/ <i>Wholesale and Retail Trade; Repair of Motor Vehicles and Motorcycles</i>	10,82	10,78	9,97	8,85	7,84
H Transportasi dan Pergudangan/ <i>Transportation and Storage</i>	3,83	3,79	2,84	2,93	2,85
I Penyediaan Akomodasi dan Makan Minum/ <i>Accommodation and Food Service Activities</i>	1,35	1,43	1,39	1,24	1,33

Continued/Bersambung

Lanjutan Tabel/*Continued Table* 12.3

Lapangan Usaha/ <i>Industry</i>		2018	2019	2020	2021 ¹	2022 ²
(1)		(2)	(3)	(4)	(5)	(6)
J	Informasi dan Komunikasi/ <i>Information and Communication</i>	3,28	3,19	3,39	3,09	2,46
K	Jasa Keuangan dan Asuransi/ <i>Financial and Insurance Activities</i>	1,31	1,35	1,34	1,10	0,96
L	Real Estat/ <i>Real Estate Activities</i>	4,17	4,24	4,19	3,68	3,32
M,N	Jasa Perusahaan/ <i>Business Activities</i>	0,35	0,35	0,34	0,30	0,29
O	Administrasi Pemerintahan, Pertahanan, dan Jaminan Sosial Wajib/ <i>Public Administration and Defence; Compulsory Social Security</i>	4,24	4,32	4,24	3,89	3,17
P	Jasa Pendidikan/ <i>Education</i>	1,90	2,09	2,23	2,00	1,76
Q	Jasa Kesehatan dan Kegiatan Sosial/ <i>Human Health and Social Work Activities</i>	2,65	2,73	2,94	2,79	2,65
R,S,T,U	Jasa Lainnya/ <i>Other Services Activities</i>	1,74	1,78	1,85	1,62	1,57
Produk Domestik Regional Bruto/ Gross Regional Domestic Product		100	100	100	100	100

Catatan/*Note*: ¹Angka Sementara ²Angka Sangat Sementara

Sumber/*Source*: BPS, berbagai sensus, survei, dan sumber lain/*BPS-Statistics Indonesia, various census, survey, and other sources*

Tabel
Table 12.4

Laju Pertumbuhan Produk Domestik Regional Bruto Atas Dasar Harga Konstan 2010 Menurut Lapangan Usaha di Kabupaten Aceh Tamiang (persen), 2019–2022
Growth Rate of Gross Regional Domestic Product at 2010 Constant Market Prices by Industry in Aceh Tamiang Regency (percent), 2019–2022

Lapangan Usaha/Industry	2019	2020	2021 ¹	2022 ²
(1)	(2)	(3)	(4)	(5)
A Pertanian, Kehutanan, dan Perikanan/ <i>Agriculture, Forestry, and Fishing</i>	5,08	2,58	0,93	-0,36
B Pertambangan dan Penggalian/ <i>Mining and Quarrying</i>	3,32	4,99	-9,60	10,21
C Industri Pengolahan/ <i>Manufacturing</i>	1,93	-0,26	6,19	11,63
D Pengadaan Listrik dan Gas/ <i>Electricity and Gas</i>	4,68	4,07	-2,09	0,48
E Pengadaan Air; Pengelolaan Sampah, Limbah, dan Daur Ulang/ <i>Water Supply; Sewerage, Waste Management, and Remediation Activities</i>	13,50	1,01	2,82	8,20
F Konstruksi/ <i>Construction</i>	3,01	2,24	-0,14	1,14
G Perdagangan Besar dan Eceran; Reparasi Mobil dan Sepeda Motor/ <i>Wholesale and Retail Trade; Repair of Motor Vehicles and Motorcycles</i>	4,08	-7,52	2,64	1,56
H Transportasi dan Pergudangan/ <i>Transportation and Storage</i>	3,71	-24,26	16,21	4,32
I Penyediaan Akomodasi dan Makan Minum/ <i>Accommodation and Food Service Activities</i>	7,13	-5,97	0,18	23,31
J Informasi dan Komunikasi/ <i>Information and Communication</i>	2,38	8,25	6,17	4,31

Continued/Bersambung

Lanjutan Tabel/Continued Table 12.4

Lapangan Usaha/Industry		2019	2020	2021 ¹	2022 ²
(1)		(2)	(3)	(4)	(5)
K	Jasa Keuangan dan Asuransi/ <i>Financial and Insurance Activities</i>	6,17	1,06	-3,51	-0,27
L	Real Estat/ <i>Real Estate Activities</i>	6,31	-0,72	2,46	4,18
M,N	Jasa Perusahaan/ <i>Business Activities</i>	4,24	-1,52	0,02	7,41
O	Administrasi Pemerintahan, Pertahanan, dan Jaminan Sosial Wajib/ <i>Public Administration and Defence; Compulsory Social Security</i>	6,42	-3,82	4,17	-0,01
P	Jasa Pendidikan/ <i>Education</i>	8,46	4,43	1,03	0,17
Q	Jasa Kesehatan dan Kegiatan Sosial/ <i>Human Health and Social Work Activities</i>	6,46	4,68	9,81	9,78
R,S,T,U	Jasa Lainnya/ <i>Other Services Activities</i>	7,37	2,24	2,16	11,49
Produk Domestik Regional Bruto/Gross Regional Domestic Product		4,55	0,42	0,88	3,32

Catatan/Note: ¹Angka Sementara ²Angka Sangat Sementara

Sumber/Source: BPS, berbagai sensus, survei, dan sumber lain/BPS-Statistics Indonesia, various census, survey, and other sources

Tabel
Table 12.5

Produk Domestik Regional Bruto Atas Dasar Harga Berlaku Menurut Jenis Pengeluaran di Kabupaten Aceh Tamiang (miliar rupiah), 2018–2022
Gross Regional Domestic Product at Current Market Prices by Type of Expenditure in Aceh Tamiang Regency (billion rupiahs), 2018–2022

Jenis Pengeluaran Type of Expenditure	2018	2019	2020	2021¹	2022²
(1)	(2)	(3)	(4)	(5)	(6)
Pengeluaran Konsumsi Rumah Tangga Household Consumption Expenditure	4 810,22	4 897,31	5 012,57	5 343,22	5 012,56
Pengeluaran Konsumsi LNPRT NPISH Consumption Expenditure	139,72	136,82	134,05	136,86	134,05
Pengeluaran Konsumsi Pemerintah Government Consumption Expenditure	1 202,99	1 148,79	1 228,47	1 269,97	1 228,47
Pembentukan Modal Tetap Bruto Gross Fixed Capital Formation	2 578,03	2 641,80	2 728,51	2 790,67	2 728,51
Perubahan Inventori Changes in Inventories	1,03	1,08	1,10	1,12	1,09
Ekspor Barang dan Jasa/Exports of Goods and Services	4 431,19	3 532,61	4 461,46	5 762,89	4 456,45
Diskrepansi Statistik ¹ Statistical Discrepancies ¹	-	-	-	-	-
Produk Domestik Regional Bruto/Gross Regional Domestic Product	7 385,34	7 512,69	8 862,48	1 0329,95	8 857,48

Catatan/Note: ¹Angka Sementara ²Angka Sangat Sementara

Sumber/Source: BPS, berbagai sensus, survei, dan sumber lain/BPS-Statistics Indonesia, various census, survey, and other sources

Tabel
Table 12.6

Produk Domestik Regional Bruto Atas Dasar Harga Konstan 2010 Menurut Jenis Pengeluaran di Kabupaten Aceh Tamiang (miliar rupiah), 2018–2022
Gross Regional Domestic Product at 2010 Constant Market Prices by Type of Expenditure in Aceh Tamiang Regency (billion rupiahs), 2018–2022

Jenis Pengeluaran Type of Expenditure	2018	2019	2020	2021¹	2022²
(1)	(2)	(3)	(4)	(5)	
Pengeluaran Konsumsi Rumah Tangga <i>Household Consumption Expenditure</i>	3 257,45	3 485,01	3 490,70	3 544,27	3 633,32
Pengeluaran Konsumsi LNPRT <i>NPISH Consumption Expenditure</i>	81,32	93,90	91,15	88,92	90,32
Pengeluaran Konsumsi Pemerintah <i>Government Consumption Expenditure</i>	688,55	710,91	663,95	695,34	686,22
Pembentukan Modal Tetap Bruto <i>Gross Fixed Capital Formation</i>	1 730,38	1 829,19	1 862,52	1 884,02	1 872,93
Perubahan Inventori <i>Changes in Inventories</i>	4,86	0,68	0,71	0,71	0,78
Ekspor Barang dan Jasa/ <i>Exports of Goods and Services</i>	-271,55	3219,92	2607,23	2681,93	2833,79
Diskrepansi Statistik ¹ <i>Statistical Discrepancies ¹</i>	-	-	-	-	-
Produk Domestik Regional Bruto/<i>Gross Regional Domestic Product</i>	5 491,01	5 984,42	6 009,37	2 832,67	2 853,33

Catatan/Note: ¹Angka Sementara ²Angka Sangat Sementara

Sumber/Source: BPS, berbagai sensus, survei, dan sumber lain/BPS-Statistics Indonesia, various census, survey, and other sources

13

**PERBANDINGAN ANTAR KABUPATEN/KOTA
REGENCY/MUNICIPAL COMPARISON**

INDEKS
PEMBANGUNAN
MANUSIA (IPM)
ACEH TAMIANG
70,43

INDEKS
PEMBANGUNAN
MANUSIA (IPM)
ACEH
72,80



<https://www.bps.go.id>

PENJELASAN TEKNIS

1. Laju pertumbuhan penduduk adalah angka yang menunjukkan persentase pertambahan penduduk dalam jangka waktu tertentu.
2. Laju Pertumbuhan PDB/PDRB adalah laju pertumbuhan produk domestik bruto (PDB) atas dasar harga konstan diperoleh dengan mengurangi nilai pada tahun ke n dengan nilai pada tahun ke $(n-1)$ dibagi dengan nilai pada tahun ke $(n-1)$ dikalikan dengan 100 persen, Laju pertumbuhan PDB / PDRB menunjukkan suatu tingkat perkembangan riil dari agregat pendapatan untuk masing-masing tahun dibandingkan dengan tahun sebelumnya.
3. Indeks Pembangunan Manusia (IPM) merupakan indikator penting untuk mengukur keberhasilan dalam upaya membangun kualitas hidup manusia (masyarakat /penduduk), IPM dapat menentukan peringkat atau level pembangunan suatu wilayah/ negara, Bagi Indonesia, IPM merupakan data strategis karena selain sebagai ukuran kinerja Pemerintah, IPM juga digunakan sebagai salah satu alokator penentuan Dana Alokasi Umum (DAU).

TECHNICAL NOTES

1. *The rate of population growth is a number that represents the percentage of population growth in a given time periode.*
2. *GDP Growth / GRDP is the growth rate of gross domestic product (GDP) at constant prices is obtained by subtracting the value in year n with the value in the year to the $(n-1)$ divided by the value in the year to the $(n-1)$ multiplied by 100 percent, The growth rate of the GDP / GRDP shows a level of real development of aggregate income for each year compared with the previous year.*
3. *Human Development Index (IPM) is an important indicator to measure success in the effort to build the quality of human life (community / population), IPM can rank or level of development of a region / country, For Indonesia, the HDI is strategic because in addition to the data as a measure of the Government's performance, IPM is also used as one allocator determining the General Allocation Fund (DAU).*

4. Rasio Gini atau koefisien adalah alat mengukur derajat ketidakmerataan distribusi penduduk. Ini didasarkan pada kurva Lorenz, yaitu sebuah kurva pengeluaran kumulatif yang membandingkan distribusi dari suatu variable tertentu (misalnya pendapatan) dengan distribusi uniform (seragam) yang mewakili persentase kumulatif penduduk.
 5. Umur Harapan Hidup (UHH) Rata-rata tahun hidup yang masih akan dijalani oleh seseorang yang telah berhasil mencapai umur x , pada suatu tahun tertentu, dalam situasi mortalitas yang berlaku di lingkungan masyarakatnya.
 6. Angka Harapan Lama Sekolah (EYS) didefinisikan lamanya sekolah (dalam tahun) yang diharapkan akan dirasakan oleh anak pada umur tertentu di masa mendatang. Diasumsikan bahwa peluang anak tersebut akan tetap bersekolah pada umur-umur berikutnya sama dengan peluang penduduk yang bersekolah per jumlah penduduk untuk umur yang sama saat ini.
 7. Angka Harapan Lama Sekolah (EYS) dihitung untuk penduduk berusia 7 tahun ke atas. HLS dapat digunakan untuk mengetahui kondisi pembangunan sistem pendidikan di berbagai jenjang yang ditunjukkan dalam
4. *The Gini Ratio or coefficient is a tool to measure the degree of inequality in population distribution. This is based on the Lorenz curve, which is a cumulative expenditure curve that compares the distribution of a particular variable (for example income) with a uniform distribution that represents the cumulative percentage of the population.*
 5. *Life Expectancy (UHH) The average life year that is still to be lived by someone who has successfully reached age x , in a given year, in a situation of mortality that prevails in his community.*
 6. *Old School Expectation Rate (EYS) is defined as the length of school (in years) that is expected to be felt by children at a certain age in the future. It is assumed that the opportunity for the child to continue attending school at the next age is the same as the opportunity for the population to attend school per number of residents for the same age at this time.*
 7. *Old School Expectation Rates (EYS) are calculated for residents aged 7 years and over. HLS can be used to determine the condition of the development of the education system at various levels indicated in the form of the length of education*

bentuk lamanya pendidikan (dalam tahun) yang diharapkan dapat dicapai oleh setiap anak.

(in years) which is expected to be to be achieved by every child.

8. Rata-rata Lama Sekolah (MYS) didefinisikan sebagai jumlah tahun yang digunakan oleh penduduk dalam menjalani pendidikan formal. Diasumsikan bahwa dalam kondisi normal rata-rata lama sekolah suatu wilayah tidak akan turun. Cakupan penduduk yang dihitung dalam penghitungan rata-rata lama sekolah adalah penduduk berusia 25 tahun ke atas.

8. *Average Length of School (MYS) is defined as the number of years used by residents in undergoing formal education. It is assumed that under normal conditions the average length of schooling of an area will not go down. Population coverage calculated in the calculation of average length of school is residents aged 25 years and over.*

9. Pengeluaran per kapita yang disesuaikan ditentukan dari nilai pengeluaran per kapita dan paritas daya beli (Purchasing Power Parity-PPP). Rata-rata pengeluaran per kapita setahun diperoleh dari Susenas, dihitung dari level provinsi hingga level kab/kota. Rata-rata pengeluaran per kapita dibuat konstan/riil dengan tahun dasar 2013=100. Perhitungan paritas daya beli pada metode baru menggunakan 96 komoditas dimana 66 komoditas merupakan makanan dan sisanya merupakan komoditas nonmakanan. Metode penghitungan paritas daya beli menggunakan Metode Rao.

9. *Adjusted per capita expenditure is determined by the value of expenditure per capita and purchasing power parity (PPP). Average annual expenditure per capita is obtained from Susenas, calculated from the provincial level to the district / city level. Average per capita expenditure is made constant / real with base year 2013 = 100. The calculation of purchasing power parity in the new method uses 96 commodities of which 66 commodities are food and the rest are non-food commodities. The method of calculating purchasing power parity uses the Rao Method.*

ULASAN

Suatu angka akan lebih terlihat nilainya ketika dibandingkan dengan angka yang lain. Di Kabupaten Aceh Tamiang, jumlah penduduk menurut hasil Proyeksi Penduduk Interim 2020 - 2023 sebanyak 301.492 jiwa. Di Provinsi Aceh, kabupaten/kota dengan penduduk terbanyak adalah Kabupaten Aceh Utara dengan jumlah penduduk sebanyak 614.640 jiwa, diikuti oleh Kabupaten Pidie sebanyak 444.505 jiwa, kemudian Kabupaten Bireuen dengan jumlah penduduk sebanyak 443.874 jiwa. Wilayah yang paling sedikit penduduknya adalah Kota Sabang dengan jumlah 43.208 jiwa.

Untuk jumlah penduduk miskin, Kabupaten Aceh Utara yang memiliki penduduk terbanyak, juga memiliki penduduk miskin terbanyak yaitu sebanyak 107.020 jiwa. Begitu juga dengan Kabupaten Pidie dan Kabupaten Bireuen. Kabupaten Aceh Tamiang memiliki penduduk miskin sebanyak 38.250 jiwa. Angka ini membuat Aceh Tamiang menjadi urutan ke-7 penduduk miskin terbanyak. Kabupaten Sabang memiliki penduduk miskin paling sedikit yaitu sebanyak 5.140 jiwa. Jika dibandingkan dengan Aceh Timur, penduduk miskin Aceh Tamiang lebih sedikit jumlahnya. Namun, jika dibandingkan dengan Kota Langsa dan Kabupaten Gayo Lues, jumlah penduduk miskin Aceh Tamiang lebih tinggi.

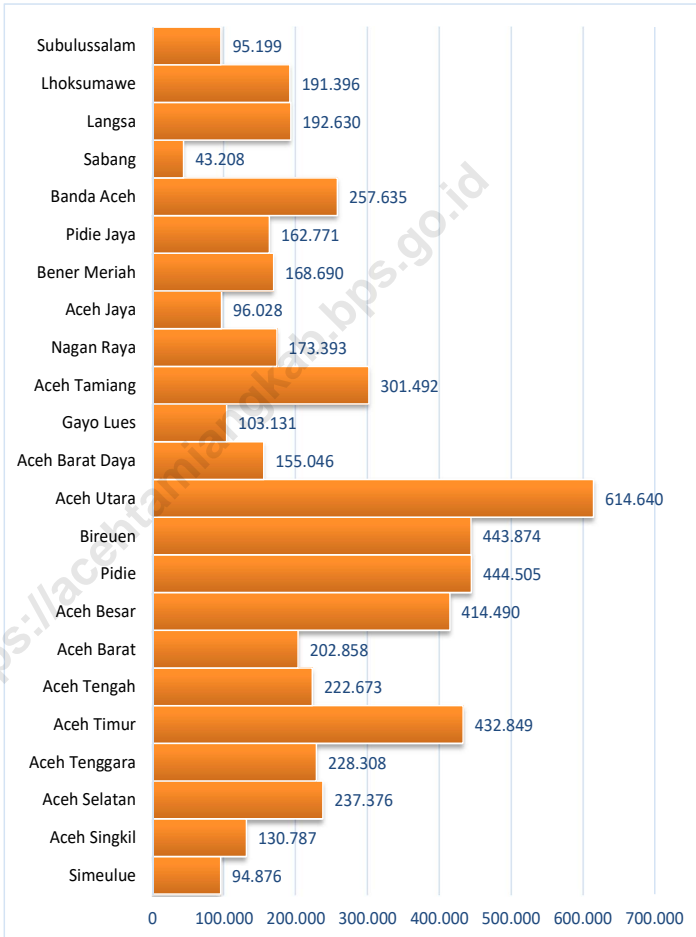
DESCRIPTION

A number will be more visible in value when compared to other numbers. In Aceh Tamiang Regency, the population according to the Projection of Interim 2020 - 2023 is 301,492 people. In Aceh Province, the regency / city with the largest population is North Aceh Regency with a population of 614,640 people, followed by Pidie Regency with 444,505 people, then Bireuen Regency with a population of 443,874 people. The region with the least population is Sabang City with a total of 43,208 inhabitants.

For the number of poor people, North Aceh District, which has the largest population, also has the largest number of poor people, namely 109,490 people. Likewise with Pidie Regency and Bireuen Regency. Aceh Tamiang Regency has a poor population of 40,030 people. This figure makes Aceh Tamiang the 7th largest poor population. Sabang Regency has a poor population of at least 5,330 people. When compared to East Aceh, Aceh Tamiang's poor are less in number. However, when compared to Langsa City and Gayo Lues District, the number of poor people in Aceh Tamiang is higher.

Gambar 13.1
Figures

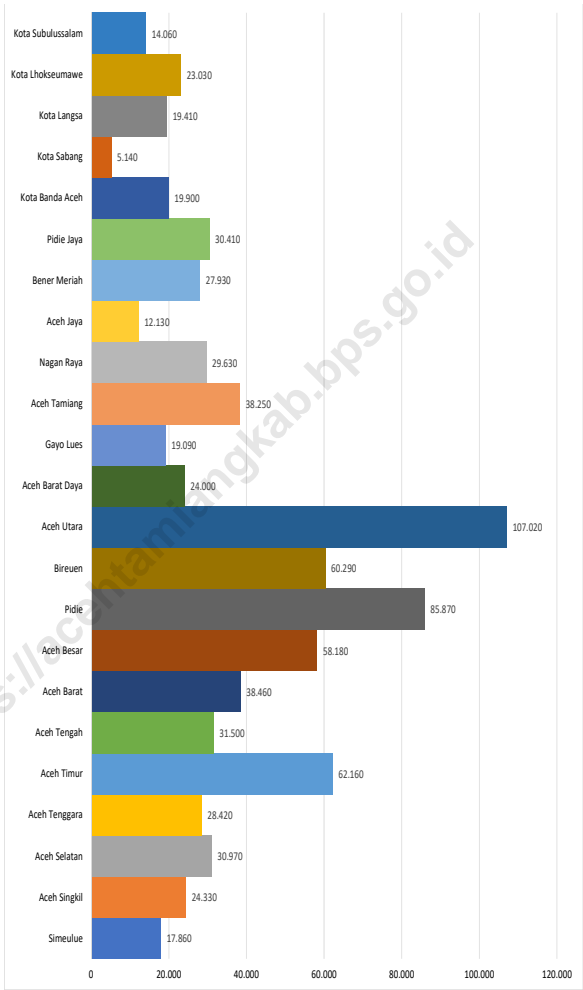
**Jumlah Penduduk Menurut Kabupaten/Kota di
Provinsi Aceh (Jiwa), 2022**
*Population by Regency/Municipality in Aceh Province
(people), 2022*



Sumber/Source : Badan Pusat Statistik

Gambar
Figures

13.2 Jumlah Penduduk Miskin Menurut Kabupaten/Kota di Provinsi Aceh (ribu), 2022
Number of Poor Population by Regency/Municipality in Aceh Province (thousand), 2022



Sumber/Source : Badan Pusat Statistik

Tabel 13.1 **Jumlah Penduduk Menurut Kabupaten/Kota di Provinsi Aceh (jiwa), 2018–2022**
Table 13.1 **Population by Regency/Municipality in Aceh Province (people), 2018–2022**

Kabupaten/Kota Regency/Municipality	2018	2019	2020	2021	2022
(1)	(2)	(3)	(4)	(5)	(6)
Simeulue	92 393	93 228	92 865	93 762	94 876
Aceh Singkil	121 681	124 101	126 514	128 384	130 787
Aceh Selatan	235 115	238 081	232 414	234 630	237 376
Aceh Tenggara	212 417	216 495	220 860	224 119	228 308
Aceh Timur	427 567	436 081	422 401	427 032	432 849
Aceh Tengah	208 505	212 494	215 576	218 684	222 673
Aceh Barat	205 971	210 113	198 736	200 579	202 858
Aceh Besar	417 302	425 216	405 535	409 527	414 490
Pidie	439 131	444 976	435 275	439 398	444 505
Bireuen	461 726	471 635	436 418	439 788	443 874
Aceh Utara	611 435	619 407	602 793	608 106	614 640
Aceh Barat Daya	148 111	150 393	150 775	152 657	155 046
Gayo Lues	92 602	94 100	99 532	101 102	103 131
Aceh Tamiang	291 112	295 011	294 356	297 522	301 492
Nagan Raya	164 483	167 294	168 392	170 591	173 393
Aceh Jaya	91 087	92 892	93 159	94 418	96 028
Bener Meriah	145 086	148 175	161 342	164 522	168 690
Pidie Jaya	158 091	161 215	158 397	160 327	162 771

Continued/Bersambung

Lanjutan Tabel/Continued Table 13.1

Kabupaten/Kota Regency/Municipality	2018	2019	2020	2021	2022
(1)	(2)	(3)	(4)	(5)	(6)
Banda Aceh	265 111	270 321	252 899	255 029	257 635
Sabang	34 571	34 874	41 197	42 066	43 208
Langsa	174 318	176 811	185 971	188 878	192 630
Lhoksumawe	203 284	207 202	188 713	189 941	191 396
Subulussalam	80 215	81 417	90 751	92 671	95 199
Aceh	5 281 314	5 371 532	5 274 871	5 333 733	5 407 855

Catatan/Note: -

Sumber/Source: 3 BPS, Proyeksi Penduduk Interim 2020-2023 (Pertengahan tahun/Juni)/ 3 BPS, Projection of Interim Population 2020 - 2023 (Mid year/June)

Tabel
Table 13.2

Laju Pertumbuhan Produk Domestik Regional Bruto Atas Dasar Harga Konstan 2010 Menurut Kabupaten/Kota di Provinsi Aceh (persen), 2018–2022
Rate of Growth of Gross Regional Domestic Products at Constant 2011 Prices by Regency/Municipality in Aceh Province (percent), 2018–2022

Kabupaten/Kota Regency/Municipality	2018	2019	2020	2021	2022
(1)	(2)	(3)	(4)	(5)	(6)
Simeulue	4,24	4,60	0,12	2,85	3,62
Aceh Singkil	3,98	3,99	-1,01	3,90	3,61
Aceh Selatan	4,53	4,43	-0,05	2,46	3,11
Aceh Tenggara	3,26	4,23	-0,17	1,48	2,78
Aceh Timur	4,20	4,42	1,54	1,94	3,73
Aceh Tengah	4,22	3,51	-1,18	3,21	4,90
Aceh Barat	10,14	4,99	1,88	5,84	3,32
Aceh Besar	3,78	4,35	0,39	2,44	3,87
Pidie	4,16	4,43	-0,12	2,63	3,98
Bireuen	4,22	5,00	-1,02	4,13	4,31
Aceh Utara	4,77	3,48	0,98	-0,58	4,63
Aceh Barat Daya	4,61	4,75	-0,65	2,88	3,87
Gayo Lues	1,28	1,26	0,88	2,32	3,51
Aceh Tamiang	4,25	4,55	0,42	0,88	3,32
Nagan Raya	4,29	6,77	3,36	5,34	2,37
Aceh Jaya	4,04	3,75	-0,62	2,59	3,68
Bener Meriah	4,16	4,32	0,09	3,15	3,69
Pidie Jaya	4,63	4,08	-0,79	2,03	3,57

Continued/Bersambung

Lanjutan Tabel/*Continued Table* 13.2

Kabupaten/Kota Regency/Municipality	2018	2019	2020	2021	2022
(1)	(2)	(3)	(4)	(5)	(6)
Banda Aceh	4,45	4,13	-3,39	5,50	5,23
Sabang	5,87	5,82	-1,29	2,67	2,52
Langsa	4,33	4,39	-1,12	3,92	4,78
Lhoksumawe	3,78	3,98	-1,80	3,84	4,01
Subulussalam	4,42	4,42	1,97	3,87	4,12
Aceh	4,61	4,14	-0,37	2,79	4,21

Catatan/Note: -

Sumber/Source: Badan Pusat Statistik Provinsi Aceh/*BPS-Statistic of Aceh Province*

Tabel
Table 13.3**Jumlah Penduduk Miskin Menurut Kabupaten/Kota di
Provinsi Aceh (ribu), 2018–2022**
**Number of Poor Population by Regency/Municipality in
Aceh Province (thousand), 2018–2022**

Kabupaten/Kota Regency/Municipality	2018	2019	2020	2021	2022
(1)	(2)	(3)	(4)	(5)	(6)
Simeulue	18,221	17,670	17,340	18,250	17,86
Aceh Singkil	25,735	25,660	25,430	25,480	24,33
Aceh Selatan	32,815	31,060	30,910	32,250	30,97
Aceh Tenggara	30,203	28,930	28,980	29,310	28,42
Aceh Timur	61,644	62,790	62,340	63,690	62,16
Aceh Tengah	32,314	32,780	32,480	32,720	31,50
Aceh Barat	39,562	39,290	39,060	39,830	38,46
Aceh Besar	60,084	58,900	59,700	60,260	58,18
Pidie	89,533	86,290	86,390	88,530	85,87
Bireuen	65,744	63,600	62,420	63,020	60,29
Aceh Utara	111,272	107,340	106,410	109,490	107,02
Aceh Barat Daya	25,229	24,360	24,210	25,060	24,00
Gayo Lues	19,087	18,630	18,420	18,610	19,09
Aceh Tamiang	41,209	39,350	38,930	40,030	38,25
Nagan Raya	31,056	29,930	29,990	30,710	29,63
Aceh Jaya	12,846	12,350	12,110	12,630	12,13
Bener Meriah	29,078	28,450	28,380	28,690	27,93
Pidie Jaya	31,720	30,970	31,390	31,790	30,41

Continued/Bersambung

Lanjutan Tabel/Continued Table 13.3

Kabupaten/Kota Regency/Municipality	2018	2019	2020	2021	2022
(1)	(2)	(3)	(4)	(5)	(6)
Banda Aceh	19,130	19,420	18,970	20,950	19,90
Sabang	5,615	5,430	5,270	5,330	5,14
Langsa	18,734	18,620	18,650	19,780	19,41
Lhoksumawe	23,879	23,050	22,690	23,380	23,03
Subulussalam	14,778	14,560	14,460	14,460	14,06
Aceh	839,488	819,440	814,930	834,240	806,82

Catatan/Note: -

Sumber/Source: Badan Pusat Statistik Provinsi Aceh/BPS-Statistic of Aceh Province

Tabel
Table 13.4**Indeks Pembangunan Manusia Menurut Kabupaten/Kota
di Provinsi Aceh, 2018–2022**
*Human Development Index by Regency/Municipality in
Aceh Province, 2018–2022*

Kabupaten/Kota Regency/Municipality	2018	2019	2020	2021	2022
(1)	(2)	(3)	(4)	(5)	(6)
Simeulue	64,74	65,65	66,03	66,41	67,27
Aceh Singkil	68,02	69,19	68,94	69,22	69,62
Aceh Selatan	65,92	67,04	67,12	67,44	67,87
Aceh Tenggara	68,67	69,38	69,37	69,44	70,32
Aceh Timur	66,82	67,48	67,63	67,83	68,72
Aceh Tengah	72,64	73,28	73,24	73,37	73,95
Aceh Barat	70,47	71,13	71,38	71,67	72,34
Aceh Besar	72,73	73,56	73,56	73,58	74,00
Pidie	69,93	70,58	70,63	70,70	71,20
Bireuen	71,37	72,17	72,28	72,33	73,16
Aceh Utara	68,36	69,40	69,33	69,46	70,22
Aceh Barat Daya	65,67	66,67	66,75	66,99	67,41
Gayo Lues	65,88	67,31	67,22	67,56	68,25
Aceh Tamiang	69,34	69,34	69,24	69,48	70,43
Nagan Raya	68,15	69,33	69,18	69,31	70,10
Aceh Jaya	68,83	69,89	69,75	69,84	70,36
Bener Meriah	72,14	73,02	72,98	73,27	73,90
Pidie Jaya	72,12	72,98	73,20	73,60	74,34

Continued/Bersambung

Lanjutan Tabel/*Continued Table* 13.4

Kabupaten/Kota Regency/Municipality	2018	2019	2020	2021	2022
(1)	(2)	(3)	(4)	(5)	(6)
Banda Aceh	84,37	85,18	85,41	85,71	86,28
Sabang	74,82	75,78	75,78	76,11	76,85
Langsa	76,34	77,15	77,17	77,44	77,82
Lhoksumawe	76,62	77,30	77,31	77,57	78,04
Subulussalam	63,48	64,46	64,93	65,27	66,20
Aceh	71,19	71,96	71,99	72,18	72,80

Catatan/Note: -

Sumber/Source: Badan Pusat Statistik Provinsi Aceh/*BPS-Statistic of Aceh Province*

Tabel
Table 13.5

**Perkembangan Koefisien Gini Ratio Per Kabupaten/Kota
di Provinsi Aceh, 2020-2022**
*Growth Rate of Gini Ratio Coefficient Per Regency/City in
Aceh Province, 2020-2022*

Kabupaten/Kota Regency/Municipality	2020	2021	2022
(1)	(4)	(5)	(6)
Simeulue	0,30	0,31	0,28
Aceh Singkil	0,29	0,34	0,30
Aceh Selatan	0,31	0,30	0,26
Aceh Tenggara	0,32	0,25	0,27
Aceh Timur	0,28	0,27	0,28
Aceh Tengah	0,33	0,29	0,27
Aceh Barat	0,30	0,30	0,27
Aceh Besar	0,35	0,30	0,29
Pidie	0,25	0,22	0,22
Bireuen	0,30	0,30	0,28
Aceh Utara	0,26	0,28	0,28
Aceh Barat Daya	0,27	0,28	0,24
Gayo Lues	0,28	0,26	0,25
Aceh Tamiang	0,26	0,28	0,31
Nagan Raya	0,28	0,26	0,24
Aceh Jaya	0,25	0,31	0,30
Bener Meriah	0,26	0,26	0,26
Pidie Jaya	0,23	0,24	0,23

Continued/Bersambung

Lanjutan Tabel/*Continued Table 13.5*

Kabupaten/Kota Regency/Municipality	2020	2021	2022
(1)	(4)	(5)	(6)
Banda Aceh	0,30	0,35	0,39
Sabang	0,27	0,29	0,30
Langsa	0,36	0,34	0,37
Lhoksumawe	0,31	0,30	0,35
Subulussalam	0,34	0,30	0,33
Aceh	0,32	0,32	0,31

Catatan/Note: -

Sumber/Source: Badan Pusat Statistik Provinsi Aceh/*BPS-Statistic of Aceh Province*

Tabel
Table 13.6**Umur Harapan Hidup, Estimasi Lama Sekolah, dan Rata-Rata Lama Sekolah Menurut Kabupaten/Kota di Provinsi Aceh, 2021-2022**
UHH,EYS, and MYS by Regency/Kota in Aceh Province 2021-2022

Kabupaten/Kota Regency/Municipality	UHH (Tahun)		EYS/HLS (Tahun)		MYS (Tahun)	
	2021	2022	2021	2022	2021	2022
(1)	(2)	(3)	(4)	(5)	(8)	(9)
Simeulue	65,28	65,48	13,90	14,08	9,48	9,73
Aceh Singkil	67,43	67,65	14,32	14,34	8,68	8,69
Aceh Selatan	64,40	64,64	14,60	14,69	8,88	8,89
Aceh Tenggara	68,22	68,48	14,01	14,26	9,67	9,92
Aceh Timur	68,74	68,94	13,04	13,06	8,21	8,32
Aceh Tengah	68,86	69,05	14,28	14,61	9,86	9,87
Aceh Barat	67,99	68,19	14,61	14,63	9,55	9,87
Aceh Besar	69,79	69,99	14,73	14,75	10,33	10,35
Pidie	66,95	67,15	14,47	14,49	9,00	9,02
Bireuen	71,26	71,48	14,84	14,86	9,29	9,31
Aceh Utara	68,81	69,01	14,71	14,73	8,64	8,73
Aceh Barat Daya	65,06	65,30	13,65	13,66	8,67	8,68
Gayo Lues	65,53	65,77	13,78	14,08	8,40	8,41
Aceh Tamiang	69,63	69,87	13,76	13,96	8,91	9,04
Nagan Raya	69,24	69,45	14,14	14,16	8,69	8,95
Aceh Jaya	67,19	67,40	13,99	14,01	8,71	8,72
Bener Meriah	69,26	69,48	13,47	13,71	10,00	10,01
Pidie Jaya	70,18	70,41	14,97	14,98	9,34	9,53

Continued/Bersambung

Lanjutan Tabel/Continued Table 13.6

Kabupaten/Kota Regency/Municipality	UHH (Tahun)		EYS/HLS (Tahun)		MYS/RLS (Tahun)	
	2021	2022	2021	2022	2021	2022
(1)	(2)	(3)	(4)	(5)	(6)	(7)
Banda Aceh	71,52	71,79	17,80	17,81	12,83	13,03
Sabang	70,56	70,79	14,13	14,40	11,18	11,19
Langsa	69,43	69,63	15,63	15,64	11,12	11,14
Lhoksumawe	71,64	71,87	15,21	15,27	11,11	11,12
Subulussalam	64,07	64,30	14,62	14,81	8,03	8,22
Aceh	69,96	70,18	14,36	14,37	9,37	9,44

Catatan/Note: -

Sumber/Source: Badan Pusat Statistik Provinsi Aceh/BPS-Statistic of Aceh Province

SUMBER DATA

1. Badan Pusat Statistik Kabupaten Aceh Tamiang
2. Kantor Bupati Kabupaten Aceh Tamiang
3. Badan Perencanaan Pembangunan Daerah
4. Dinas Komunikasi, Informasi dan Persandian
5. Sekretariat Daerah Kabupaten Aceh Tamiang
6. Sekretariat DPRD Kabupaten Aceh Tamiang
7. Dinas Syariat Islam
8. Dinas Pendidikan dan Kebudayaan
9. Dinas Kesehatan
10. Dinas Koperasi, Usaha Kecil Dan Perindustrian
11. Dinas Pekerjaan Umum dan Perumahan Rakyat
12. Dinas Perhubungan
13. Dinas Kependudukan dan Catatan Sipil
14. Dinas Pertanian, Perkebunan dan Peternakan
15. Badan Kesatuan Bangsa dan Politik
16. Dinas Sosial
17. Dinas Tenaga Kerja dan Transmigrasi
18. Dinas Pangan, Kelautan dan Perikanan
19. Dinas Pengelolaan Keuangan Daerah
20. Dinas Pariwisata, Pemuda dan Olah Raga
21. Dinas Pemberdayaan Masyarakat dan Kampung, Pemberdayaan Perempuan

DATA SOURCES

- dan Keluarga Berencana
22. Badan Kepegawaian dan Pengembangan SDM
23. Dinas Lingkungan Hidup
24. Badan Penanggulangan Bencana Daerah
24. Dinas Penanaman Modal dan Pelayanan Perijinan Terpadu Satu Pintu
25. Kantor Perpustakaan dan Arsip
26. Satuan Polisi Pamong Praja dan Wilyatul Hisbah
27. RSUD Aceh Tamiang
28. Kejaksaan Negeri
29. Pengadilan Negeri
30. Lembaga Masyarakat Aceh Tamiang
31. Polres Aceh Tamiang
32. Mahkamah Syar'iyah
33. Baitul Mal
34. PDAM Tirta Tamiang
35. PT. PLN Kualasimpang
36. Kantor Imigrasi Langsa
37. Kantor Pelayanan Pajak Pratama Langsa
38. KPPN Langsa
39. Bank Indonesia Lhokseumawe
40. PT. Pos dan Giro
41. Perum Pegadaian
42. Perum Bulog
43. RSU Pertamina Rantau
44. Kantor Samsat Aceh Tamiang
45. Bank Aceh Kualasimpang
46. Bank BRI Syariah Aceh Tamiang
47. Bank Mandiri Kualasimpang
48. Bank Syariah Mandiri

SUMBER DATA

- Kualasimpang
49. Baitu Mal Aceh Tamiang
 50. Kantor Wilayah Kementerian Agama Aceh Tamiang
 51. Dinas Pendidikan Provinsi Aceh
 52. Mahkamah Syariah Kualasimpang
 53. Badan Kesatuan Bangsa dan Politik Kabupaten Aceh Tamiang

DATA SOURCES

<https://acehtamiangkab.bps.go.id>

TIM PENYUSUN / DRAFTING TEAM

Penanggungjawab Umum/General in Charge:

Mukhtaruddin, SE

Penyunting/Editor:

Suriyanto, SE

Irvansyah Putra, SE

Muhammad Iqbal, S.Si

Nurul Aviva Purnamawanti, SST

Sulaiman, SE

Jasrizal, SE

Tata Letak/Layouting:

Ichwan, SE.

Penulis/Writer:

Irmadayani Ray, S.Stat.

Vania Arisandy Zalri S.Tr.Stat.

Fitri Yati Jusuf

Yuyun Syafrina

Zarro Aga, A.Md

Miftah Hafidz Nasution, A.Md

Infografis dan Gambar/Infographics and Pictures:

Ichwan, SE

Vania Arisandy Zalri, S.Tr.Stat.

Gambar Kulit/Cover Design:

Fungsi Integrasi Pengolahan dan Diseminasi Statistik, BPS Kabupaten Aceh
Tamiang

Ilustrasi Cover/Cover Illustration:

Fungsi Integrasi Pengolahan dan Diseminasi Statistik, BPS Kabupaten Aceh
Tamiang

Gambar/Picture Cover :

Ichwan, SE

<https://acehtamiangkab.bps.go.id>

ST 2023

SENSUS PERTANIAN

BerAKHLAK

orientasi Pelayanan • kuantabel • kompeten
armonis •oyal • daptif •olaboratif

ISSN 2797-3980



DATA

MENCERDASKAN BANGSA

Enlighten The Nation



**BADAN PUSAT STATISTIK
KABUPATEN ACEH TAMIANG
BPS-STATISTICS OF ACEH TAMIANG REGENCY**

Jl. Ir. H. Juanda, Kebun Tanah Terban, Kecamatan Karang Baru
Kabupaten Aceh Tamiang, 24476
Telp/Fax.: 0641 332597
Homepage: <http://acehtamiangkab.bps.go.id>,
E-mail: acehtamiangkab@bps.go.id