

Katalog/Catalog: 1102001.1113

KABUPATEN GAYO LUES DALAM ANGKA

Gayo Lues Regency In Figures

2023



**BADAN PUSAT STATISTIK
KABUPATEN GAYO LUES
BPS-STATISTICS OF GAYO LUES REGENCY**

KABUPATEN GAYO LUES DALAM ANGKA

Gayo Lues Regency in Figures

2023



KABUPATEN GAYO LUES DALAM ANGKA
Gayo Lues Regency in Figures
2023

ISSN: 2089-5607

No. Publikasi/*Publication Number*: 11130.2302

Katalog /*Catalog*: 1102001.1113

Ukuran Buku/*Book Size*: 14,8 cm x 21 cm

Jumlah Halaman/*Number of Pages* : xxxviii + 260 hal/*pages*

Naskah/*Manuscript*:

BPS Gayo Lues

BPS-Statistics of Gayo Lues

Penyunting/*Editor*:

BPS Gayo Lues

BPS-Statistics of Gayo Lues

Desain Kover/*Cover Design*:

Tim Diseminasi dan Pembinaan Statistik Sektorial

Diterbitkan oleh/*Published by*:

©BPS Gayo Lues/*BPS-Statistics of Gayo Lues*

Dicetak oleh/*Printed by*:

Badan Pusat Statistik

Sumber Ilustrasi/*Graphics by*:

www.freepik.com

Dilarang mengumumkan, mendistribusikan, mengomunikasikan, dan/atau menggandakan sebagian atau seluruh isi buku ini untuk tujuan komersil tanpa izin tertulis dari Badan Pusat Statistik.

Prohibited to announce, distribute, communicate, and/or copy part or all of this book for commercial purpose without permission from BPS-Statistics Indonesia.

TIM PENYUSUN/TEAM MEMBERS

Pengarah/Director

Rusmadi, SE

Penanggung Jawab/Persons in Charge

Rusmadi, SE

Penyunting/Editors

Armida Dewi, SST

Pengolah Data dan Penulis Naskah/Data Processing and Authors

Adinda Mutiara Sani, S.tat

Febby Adrian, S.Tr.Stat

Muhammad Ichsan, SE

Ririn Yustika Putri, S.Tr.Stat

Rizka Khairiya Handayani, A.Md

Saleh Salihin, S.ST

Saputra Raiza, A.Md

Yuraida, S.Si

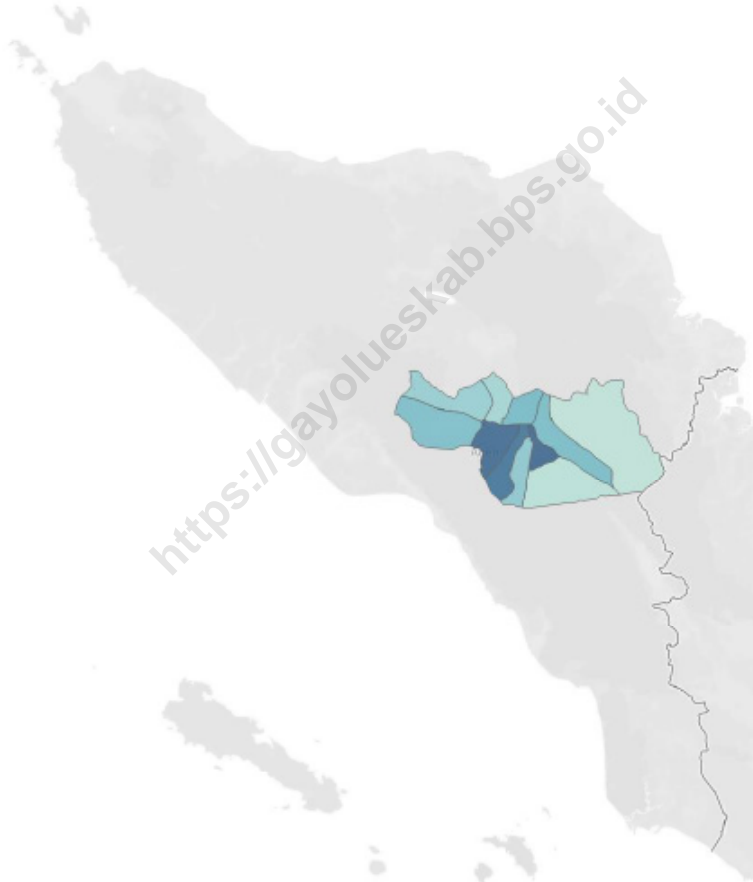
Penata Letak/Layout Designers

Siti Wahyuni, S.P

KONTRIBUTOR DATA/DATA CONTRIBUTOR

1. Kementerian Agama/*Ministry of Religious Affair*
2. Kementerian Pendidikan dan Kebudayaan/*The Ministry of Education and Culture*
3. Badan Meteorologi Klimatologi dan Geofisika/*Meteorological, Climatology, and Geophysical Agency*
4. Badan Pusat Statistik/*BPS-Statistics Indonesia*
5. BAPPEDA Kabupaten Gayo Lues/*Bappeda of Gayo Lues Regency*
6. Badan Kepegawaian dan Sumber Daya Manusia/*Civil Servant and Human Resources Development Board of Gayo Lues Regency*
7. Sekretariat Dewan Perwakilan Rakyat Kabupaten Gayo Lues
8. Badan Pengelola Keuangan Kabupaten Gayo lues
9. Dinas Pangan dan Perikanan Kabupaten Gayo Lues
10. KPH Wilayah V Kabupaten Gayo Lues
11. PT. PLN
12. PDAM Kabupaten Gayo Lues
13. Dinas Perdagangan, Koperasi dan UKM/*Department of Industry, Trade, Cooperatives and SMEs*

PETA WILAYAH KABUPATEN GAYO LUES
MAP OF GAYO LUES REGEBCY



KEPALA BPS KABUPATEN GAYO LUES
CHIEF STATISTICIAN OF GAYO LUES REGENCY



RUSMADI, SE



KATA PENGANTAR

Assalamu'alaikum Warahmatullahi Wabarakatuh,

Publikasi Kabupaten Gayo Lues Dalam Angka 2023 menyajikan data khususnya dalam wilayah Kabupaten Gayo Lues yang diperoleh dari berbagai instansi pemerintah daerah yang berada di wilayah Kabupaten Gayo Lues.

Untuk mempermudah penggunaannya, publikasi ini dibagi kedalam beberapa bab dan tiap-tiap tabel yang disajikan disebutkan sumber perolehan datanya.

Kami menyadari bahwa publikasi ini belum begitu sempurna baik isi maupun tulisannya sesuai dengan yang diharapkan, oleh karenanya kritik dan saran dari semua pihak sangat kami harapkan untuk bahan perbaikan di masa mendatang.

Kepada Dinas/Instansi Pemerintah yang telah turut berpartisipasi membantu sehingga terlaksananya penerbitan publikasi ini, diucapkan terima kasih.

Semoga publikasi ini bermanfaat bagi kita semua.

Wassalamu'alaikum Warahmatullahi Wabarakatuh,

Blangkejeren, Februari 2023
Kepala BPS
Kabupaten Gayo Lues

RUSMADI, SE



PREFACE

Assalamu'alaikum Warahmatullahi Wabarakatuh

Gayo Lues Regency In Figures 2023 presents data, especially in the regency of Gayo Lues obtained from various government agencies located in the regency of Gayo Lues.

To facilitate its use, the publication is divided into several chapters and each table mentioned in the sourcing of the data presented.

We realize that this publication has not been so perfect in both content and writing as expected, therefore, criticism and suggestions from all parties so we expect to improve our future.

To the Department / Government Agencies that have participated helped so implementation of these publications, say thank you.

Hopefully this publication useful for us all

Wassalamu'alaikum Warahmatullahi Wabarakatuh

*Blangkejeren , February 2023
Chief Statistician of
Gayo Lues Regency*

RUSMADI, SE

DAFTAR ISI / CONTENTS

	Halaman <i>Page</i>
Kata Pengantar/ <i>Preface</i>	xi
Daftar Isi/ <i>Contents</i>	xiii
Daftar Tabel/ <i>List of Tables</i>	xv
Daftar Singkatan/ <i>List of Abbreviations</i>	xxxiii
Statistik Kunci/ <i>Key Statistics</i>	xxxv
1. Geografi dan Iklim/ <i>Geography and Climate</i>	1
2. Pemerintahan/ <i>Government</i>	13
3. Penduduk dan Ketenagakerjaan/ <i>Population and Employment</i>	33
4. Sosial dan Kesejahteraan Rakyat/ <i>Social and Welfare</i>	49
5. Pertanian, Kehutanan, Peternakan, dan Perikanan/ <i>Agriculture, Forestry, Livestock, and Fishery</i>	109
6. Industri, Pertambangan, dan Energi/ <i>Industry, Mining, and Energy</i>	159
7. Pariwisata/ <i>Tourism</i>	181
8. Transportasi dan Komunikasi/ <i>Transportation and Communication</i>	191
9. Perbankan, Koperasi, dan Harga-harga/ <i>Banking, Cooperative, dan Prices</i>	209
10. Pengeluaran Penduduk/ <i>Population Expenditure</i>	217
11. Perdagangan/ <i>Trade</i>	225
12. Sistem Neraca Regional/ <i>System of Regional Accounts</i>	231
13. Perbandingan Antar Kabupaten/Kota/ <i>Regency/Municipal Comparison</i>	249

DAFTAR TABEL/LIST OF TABLES

Halaman
Page

1.	GEOGRAFI DAN IKLIM/GEOGRAPHY AND CLIMATE	
1.1	KEADAAN GEOGRAFI	
	GEOGRAPHY CONDITION	
1.1.1	Luas Daerah dan Jumlah Pulau Menurut Kecamatan di Kabupaten Gayo Lues, 2022 <i>Total Area and Number of Islands by Subdistrict in Gayo Lues Regency, 2022</i>	9
1.1.2	Tinggi Wilayah dan Jarak ke Ibukota Kabupaten/Kota Menurut Kecamatan di Kabupaten Gayo Lues, 2022 <i>Altitude and Distance to the Capital of Regency by Subdistrict Gayo Lues Regency, 2022</i>	11
2.	PEMERINTAHAN/GOVERNMENT	
2.1	WILAYAH ADMINISTRATIF	
	ADMINISTRATIVE AREA	
2.1.1	Jumlah Desa ¹ /Kelurahan Menurut Kecamatan di Kabupaten Gayo Lues, 2016–2022 <i>Number of Villages¹/Kelurahan by Subdistrict in Gayo Lues Regency, 2018–2022</i>	20
2.2	DEWAN PERWAKILAN RAKYAT DAERAH	
	REGIONAL HOUSE OF REPRESENTATIVE	
2.2.1	Jumlah Anggota Dewan Perwakilan Rakyat Daerah Menurut Partai Politik dan Jenis Kelamin di Kabupaten Gayo Lues, 2022 <i>Number of Regional House of Representatives's Members by Political Parties and Sex in Gayo Lues Regency, 2022</i>	21
2.3	SUMBER DAYA MANUSIA	
	HUMAN RESOURCES	
2.3.1	Jumlah Pegawai Negeri Sipil Menurut Jabatan dan Jenis Kelamin di Kabupaten Gayo Lues, Desember 2021 dan Desember 2022 <i>Number of Civil Servants by Occupation and Sex in Gayo Lues Regency, December 2020 dan December 2022</i>	22
2.3.2	Jumlah Pegawai Negeri Sipil Menurut Tingkat	

	Pendidikan dan Jenis Kelamin di Kabupaten Gayo Lues, Desember 2020 dan Desember 2022 <i>Number of Civil Servants by Educational Level and Sex in Gayo Lues Regency, Desember 2020 dan Desember 2022</i>	24
2.3.3	Jumlah Pegawai Negeri Sipil Menurut Tingkat Kepangkatan dan Jenis Kelamin di Kabupaten Gayo Lues, Desember 2021 dan Desember 2022 <i>Number of Civil Servants by Hierarchy and Sex in Gayo Lues Regency, Desember 2021 dan Desember 2022</i>	26
2.4	KEUANGAN PEMERINTAH GOVERNMENT FINANCE	
2.4.1	Realisasi Pendapatan Pemerintah Kabupaten Gayo Lues Menurut Jenis Pendapatan (rupiah), 2019–2022 <i>Actual Gayo Lues Regency Government Revenues by Kind of Revenues (rupiahs), 2019–2022</i>	28
2.4.2	Realisasi Belanja Pemerintah Kabupaten Gayo Lues, Menurut Jenis Belanja (rupiah), 2018–2021 <i>Actual Gayo Lues Regency Government Expenditures by Kind of Expenditures (rupiahs), 2018–2021</i>	30
3.	PENDUDUK DAN KETENAGAKERJAAN/ POPULATION AND EMPLOYMENT	
3.1	PENDUDUK POPULATION	
3.1.1	Penduduk, Laju Pertumbuhan Penduduk per Tahun, Distribusi Persentase Penduduk, Kepadatan Penduduk, Rasio Jenis Kelamin Penduduk Menurut Kecamatan di Kabupaten Gayo Lues, 2022 <i>Population, Annual Population Growth Rate, Percentage Distribution of Population, Population Density, and Population Sex Ratio by Subdistrict in Gayo Lues Regency, 2022</i>	40
3.1.2	Jumlah Penduduk Menurut Kelompok Umur dan Jenis Kelamin di Kabupaten Gayo Lues, 2022 <i>Population by Age Groups and Sex in Gayo Lues Regency, 2022</i>	43

3.2 KETENAGAKERJAAN

EMPLOYMENT

3.2.1 Jumlah Penduduk Berumur 15 Tahun Keatas Menurut Jenis Kegiatan Selama Seminggu yang Lalu dan Jenis Kelamin di Kabupaten Gayo Lues, 2022
Population Aged 15 Years and Over by Type of Activity During The Previous Week and Sex in Gayo Lues Regency, 2022 44

3.2.2 Penduduk Berumur 15 Tahun ke Atas Menurut Pendidikan Tertinggi yang Ditamatkan dan Jenis Kegiatan Selama Seminggu yang Lalu di Kabupaten Gayo Lues, 2022
Population 15 Years of Age and Over by Educational Attainment and Type of Activity During the Previous Week in Gayo Lues Regency, 2022..... 45

3.2.3 Penduduk Berumur 15 Tahun Ke Atas yang Bekerja Selama Seminggu yang Lalu Menurut Status Pekerjaan Utama dan Jenis Kelamin di Kabupaten Gayo Lues, 2022
Population 15 Years of Age and Over who Worked During The Previous Week by Main Employment Status and Sex in Gayo Lues Regency, 2022..... 47

4. SOSIAL DAN KESEJAHTERAAN RAKYAT/SOCIAL AND WELFARE

4.1 PENDIDIKAN

EDUCATION

4.1.1 Jumlah Sekolah, Guru, dan Murid Taman Kanak-Kanak (TK) di Ba wah Kementerian Pendidikan dan Kebudayaan Menurut Kecamatan di Kabupaten Gayo Lues, 2021/2022 dan 2022/2022
Number of Schools, Teachers, and Pupils in Kindergarten Under The Ministry of Education and Culture by Subdistrict in Gayo Lues Regency, 2021/2022 and 2021/2022 56

4.1.2 Jumlah Sekolah, Guru, dan Murid Raudatul Athfal (RA) di Bawah Kementerian Agama Menurut Kecamatan di Kabupaten Gayo Lues, 2021/2022 dan 2022/2023
Number of Schools, Teachers, and Pupils in Raudatul Athfal (RA) Under The Ministry of Religious Affairs by Subdistrict in Gayo Lues Regency, 2021/2022 and 2022/2023 59

4.1.3	<p>Jumlah Sekolah, Guru, dan Murid Sekolah Dasar (SD) di Bawah Kementerian Pendidikan dan Kebudayaan Menurut Kecamatan di Kabupaten Gayo Lues, 2021/2022 dan 2022/2023 <i>Number of Schools, Teachers, and Pupils in Primary Schools Under The Ministry of Education and Culture by Subdistrict in Gayo Lues Regency, 2021/2022 dan 2022/2023</i></p>	60
4.1.4	<p>Jumlah Sekolah, Guru, dan Murid Madrasah Ibtidaiyah (MI) di Bawah Kementerian Agama Menurut Kecamatan Menurut Kecamatan di Kabupaten Gayo Lues, 2021/2022 dan 2022/2023 <i>Number of Schools, Teachers, and Pupils in Madrasah Ibtidaiyah (MI) Under The Ministry of Religious Affairs by Subdistrict in Gayo Lues Regency, 2021/2022 dan 2022/2023</i></p>	63
4.1.5	<p>Jumlah Sekolah, Guru, dan Murid Sekolah Menengah Pertama (SMP) di Bawah Kementerian Pendidikan dan Kebudayaan Menurut Kecamatan di Kabupaten Gayo Lues, 2021/2022 dan 2022/2023 <i>Number of Schools, Teachers, and Pupils in Junior High Schools Under The Ministry of Education and Culture by Subdistrict in Gayo Lues Regency, 2021/2022 dan 2022/2023</i></p>	66
4.1.6	<p>Jumlah Sekolah, Guru, dan Murid Madrasah Tsanawiyah (MTs) di Bawah Kementerian Agama Menurut Kecamatan di Kabupaten Gayo Lues, 2021/2022 dan 2022/2023 <i>Number of Schools, Teachers, and Pupils in Madrasah Tsanawiyah (MTs) Under The Ministry of Religious Affairs by Subdistrict in Gayo Lues Regency, 2021/2022 dan 2022/2023</i></p>	69
4.1.7	<p>Jumlah Sekolah, Guru, dan Murid Sekolah Menengah Atas (SMA) di Bawah Kementerian Pendidikan dan Kebudayaan Menurut Kecamatan di Kabupaten Gayo Lues, 2021/2022 dan 2022/2023 <i>Number of Schools, Teachers, and Pupils in Senior High Schools Under The Ministry of Education and Culture by Subdistrict in Gayo Lues Regency, 2021/2022 dan 2022/2023</i></p>	72
4.1.8	<p>Jumlah Sekolah, Guru, dan Murid Sekolah Menengah Kejuruan (SMK) di Bawah Kementerian Pendidikan dan Kebudayaan Menurut Kecamatan di Kabupaten Gayo Lues, 2021/2022 dan 2022/2023 <i>Number of Schools, Teachers, and Pupils in Vocational High Schools Under The Ministry of Education and Culture by Subdistrict in Gayo Lues Regency, 2021/2022 dan 2022/2023</i></p>	75

4.1.9	Jumlah Sekolah, Guru, dan Murid Madrasah Aliyah (MA) di Bawah Kementerian Agama Menurut Kecamatan di Kabupaten Gayo Lues, 2021/2022 dan 2022/2023 <i>Number of Schools, Teachers, and Pupils in Madrasah Aliyah (MA) Under the Ministry of Religious Affairs by Subdistrict in Gayo Lues Regency, 2021/2022 dan 2022/2023</i>	78
4.1.10	Jumlah Desa ¹ /Kelurahan yang Memiliki Fasilitas Sekolah Menurut Kecamatan dan Tingkat Pendidikan di Kabupaten Gayo Lues, 2019–2021 <i>Number of Villages¹ Having Educational Facilities by Subdistrict and Educational Level in in Gayo Lues Regency, 2019–2021</i>	81
4.1.11	Angka Partisipasi Murni (APM) dan Angka Partisipasi Kasar (APK) Menurut Jenjang Pendidikan di Kabupaten Gayo Lues, 2021 dan 2022 <i>Net Participation Rates and Gross Participation Rates by Educational Level in Gayo Lues Regency, 2021 and 2022</i>	86
4.1.12	Persentase Penduduk Berumur 15 Tahun ke Atas yang Melek Huruf Menurut Kelompok Umur di Kabupaten Gayo Lues, 2021 dan 2022 <i>Percentage of Literate People Aged 15 Years and Over by Age Group in Gayo Lues Regency, 2021 and 2022</i>	87
4.2	KESEHATAN	
	HEALTH	
4.2.1	Jumlah Desa ¹ /Kelurahan Yang Memiliki Sarana Kesehatan Menurut Kecamatan di Kabupaten Gayo Lues, 2019–2021 <i>Number of Villages¹/Kelurahan Having Health Facilities by Subdistrict in in Gayo Lues Regency, 2019–2021</i>	88
4.2.2	Jumlah Tenaga Kesehatan Menurut Kecamatan di Kabupaten Gayo Lues, 2022 <i>Number of Medical Personnel by Subdistrict in Gayo Lues Regency, 2022</i>	94
4.2.3	Jumlah Rumah Sakit Umum, Rumah Sakit Khusus, Puskesmas, Klinik Pratama dan Posyandu Menurut Kecamatan di Kabupaten Gayo Lues, 2021 dan 2022 <i>Number of General Hospital, Specialized Hospital, Public Health Center, Primary Clinic and Integrated Health Post by Subdistrict in Gayo Lues, 2021 dan 2022</i>	97

4.3 AGAMA DAN SOSIAL LAINNYA

RELIGION AND OTHER SOCIAL AFFAIRS

4.3.1	Jumlah Penduduk Menurut Kecamatan dan Agama yang Dianut di Kabupaten Gayo Lues, 2022 <i>Population by Subdistrict and Religion in Gayo Lues Regency, 2022.....</i>	99
4.3.2	Jumlah Tempat Peribadatan Menurut Kecamatan di Kabupaten Gayo Lues, 2022 <i>Number of Places of Worship by Subdistrict in Gayo Lues Regency, 2022.....</i>	100
4.3.3	Jumlah Desa ¹ /Kelurahan yang Mengalami Bencana Alam ² Menurut Kecamatan di Kabupaten Gayo Lues, 2019–2021 <i>Number of Villages¹/Kelurahan that Had Natural Disaster² by Subdistrict in Gayo Lues Regency, 2019–2022.....</i>	101

4.4 KEMISKINAN

POVERTY

4.4.1	Garis Kemiskinan, Jumlah, dan Persentase Penduduk Miskin di Kabupaten Gayo Lues, 2015–2022 <i>Poverty Line, Number, and Percentage of Poor People in Gayo Lues Regency, 2015–2022.....</i>	104
4.4.2	Indeks Kedalaman Kemiskinan dan Indeks Keparahan Kemiskinan di Kabupaten Gayo Lues, 2015–2022 <i>Poverty Gap Index and Poverty Severity Index in Gayo Lues Regency, 2015–2022.....</i>	105

4.5 ARSIP DAN PERPUSTAKAAN

ARCHIVES AND LIBRARY

4.5.1	Jumlah Anggota Perpustakaan Daerah Kabupaten Gayo Lues, 2015 – 2021 <i>Members of Gayo Lues Library, 2016 – 2022.....</i>	106
4.5.2	Jumlah Eksemplar Buku Per-Kategori di Perpustakaan Daerah Kabupaten Gayo Lues, 2018 - 2022 <i>Numbers of Copies the books in Gayo Lues Library, 2018-2022.....</i>	107

5.	PERTANIAN, KEHUTANAN, PETERNAKAN, DAN PERIKANAN/ AGRICULTURE, FORESTRY, LIVESTOCK, AND FISHERY	
5.1	HORTIKULTURA HORTICULTURE	
5.1.1	Luas Panen Tanaman Sayuran Menurut Kecamatan dan Jenis Tanaman di Kabupaten Gayo Lues(ha), 2021 dan 2022 <i>Harvested Area of Vegetables by Subdistrict and Kind of Plant in Gayo Lues Regency, (ha), 2020 and 2022</i>	116
5.1.2	Produksi Tanaman Sayuran Menurut Kecamatan dan Jenis Tanaman di Kabupaten Gayo Lues (kuintal), 2021 dan 2022 <i>Production of Vegetables by Subdistrict and Kind of Plant in Gayo Lues Regency, (kuintal), 2021 dan 2022</i>	120
5.1.3	Luas Panen Tanaman Sayuran dan Buah-buahan Semusim Menurut Jenis Tanaman di Kabupaten Gayo Lues (ha), 2018–2022 <i>Harvested Area of Seasonal Vegetables and Fruits by Kind of Plant in Gayo Lues Regency, (ha), 2019–2022</i>	124
5.1.4	Produksi Tanaman Sayuran dan Buah-buahan Semusim Menurut Jenis Tanaman di Kabupaten Gayo Lues (kuintal), 2019–2022 <i>Production of Seasonal Vegetables and Fruits by Kind of Plant in Gayo Lues Regency, (kuintal), 2018–2022</i>	126
5.1.5	Luas Panen Tanaman Biofarmaka Menurut Kecamatan dan Jenis Tanaman di Kabupaten Gayo Lues (m ²), 2021 dan 2022* <i>Harvested Area of Medicinal Plants by Subdistrict and Kind of Plant in Gayo Lues Regency, (m²), 2020 dan 2022*</i>	128
5.1.6	Produksi Tanaman Biofarmaka Menurut Kecamatan dan Jenis Tanaman di Kabupaten Gayo Lues(kg), 2021 dan 2022* <i>Production of Medicinal Plants by Subdistrict and Kind of Plant in Gayo Lues Regency, (kg), 2020 dan 2022*</i>	130
5.1.7	Luas Panen Tanaman Biofarmaka Menurut Jenis Tanaman di Kabupaten Gayo Lues (m ²), 2019–2022 <i>Harvested Area of Medicinal Plants by Kind of Plant in Gayo Lues Regency,(m²), 2018–2022</i>	132

5.1.8	Produksi Tanaman Biofarmaka Menurut Jenis Tanaman di Kabupaten Gayo Lues(kg), 2019–2022 <i>Production of Medicinal Plants by Kind of Plant in Gayo Lues Regency, (kg), 2018–2022</i>	133
5.1.9	Luas Panen Tanaman Hias Menurut Kecamatan dan Jenis Tanaman di Kabupaten Gayo Lues (m ²), 2021 dan 2022* <i>Harvested Area of Ornamental Plants by Subdistrict and Kind of Plant in Gayo Lues Regency (m²), 2020 dan 2022*</i>	134
5.1.10	Produksi Tanaman Hias Menurut Kecamatan dan Jenis Tanaman di Kabupaten Gayo Lues (tangkai), 2021 dan 2022* <i>Production of Ornamental Plants by Subdistrict and Kind of Plant in Gayo Lues Regency (stalks), 2020 dan 2022*</i>	137
5.1.11	Luas Panen Tanaman Hias Menurut Jenis Tanaman di Kabupaten Gayo Lues (m ²), 2019–2022 <i>Harvested Area of Ornamental Plants by Kind of Plant in Gayo Lues Regency (m²),2018–2022</i>	140
5.1.12	Produksi Tanaman Hias Menurut Jenis Tanaman di Kabupaten Gayo Lues (tangkai), 2019–2022 <i>Production of Ornamental Plants by Kind of Plant in Gayo Lues Regency (stalks), 2019–2022</i>	141
5.1.13	Produksi Buah-buahan Menurut Jenis Tanaman Menurut Kecamatan di Kabupaten Gayo Lues (kuintal), 2021 dan 2022* <i>Production of Fruits by Kind of Plant by Subdistrict in Gayo Lues Regency (kuintal), 2021 dan 2022*</i>	142
5.1.14	Produksi Buah–Buahan dan Sayuran Tahunan Menurut Jenis Tanaman di Kabupaten Gayo Lues (ton), 2018–2022 <i>Production of Annual Fruits and Vegetables by Kind of Plant in Gayo Lues Regency (ton), 2019–2022</i>	146
5.2	PERKEBUNAN	
	ESTATE CROPS	
5.2.1	Luas Areal Tanaman Perkebunan Menurut Kecamatan dan Jenis Tanaman di di Kabupaten Gayo Lues (ha), 2021 dan 2022* <i>Planted Area of Estate Crops by Subdistrict and Type of Crops in Gayo Lues Regency (ha), 2021 dan 2022*</i>	148

5.2.2	Produksi Perkebunan Menurut Kecamatan dan Jenis Tanaman di Kabupaten Gayo Lues (ton), 2021 dan 2022* <i>Production of Estate by Subdistrict and Type of Crops in Gayo Lues Regency (ton), 2021 dan 2022*</i>	152
5.2.3	Luas Areal Tanaman Perkebunan Rakyat Menurut Jenis Tanaman di Kabupaten Gayo Lues (Ribu ha), 2018–2022 <i>Planted Area of Smallholders Estates by Type of Crops in Gayo Lues Regency (Thousands ha), 2018–2022</i>	156
5.2.4	Produksi Perkebunan Rakyat Menurut Jenis Tanaman di Kabupaten Gayo Lues (Ribu ton), 2018–2022 <i>Production of Smallholders Estate Crops by Type of Crops in Gayo Lues Regency (Thousands ton), 2018–2022</i>	157
6.	INDUSTRI, PERTAMBANGAN, DAN ENERGI/ INDUSTRY, MINING, AND ENERGY	
6.1	ENERGI/ENERGY	
6.1.1	Penjualan Dan Penagihan Menurut Bulan Di PLN Ranting Blangkejeren , 2022 <i>Sale Pursuant And Billing by Month PLN ULP Blangkejeren, 2022</i>	166
6.1.2	Jumlah Pelanggan Listrik menurut Kelompok, 2017-2022 <i>Number of Electricity Customers , 2017–2022</i>	167
6.2	AIR MINUM/WATER SUPPLY	
6.2.1	Jumlah Pelanggan dan Air yang Disalurkan Menurut Pelanggan di Kabupaten Gayo Lues, 2022 <i>Number of Customer and Distributed Clean Water by Type of Customers in Gayo Lues Regency, 2022</i>	168
6.2.2	Banyaknya Air Minum Yang Di Produksi Dan Disalurkan Kepada Pelanggan Menurut Bulan Pada Perusahaan Daerah Air Minum (PDAM) Blangkejeren, 2022 <i>Lots Of Production of Drinking Water And Delivered To Customers By Month in PDAM Blangkejeren, 2022</i>	169
6.2.3	Banyaknya Air Minum Yang Di Produksi Dan Disalurkan Kepada Pelanggan Menurut Bulan Pada Perusahaan Daerah Air Minum (PDAM) Blangkejeren, 2022 <i>Lots Of Production of Drinking Water And Delivered To Customers By Month in PDAM Blangkejeren, 2022</i>	170

6.2.4	Banyaknya Air Minum Yang Di Produksi Dan Disalurkan Kepada Pelanggan Menurut Bulan Pada Perusahaan Daerah Air Minum (PDAM) IKK Rikit Gaib, 2022 <i>Lots Of Production of Drinking Water And Delivered To Customers By Month in (PDAM) Blangkejeren IKK Rikit Gaib, 2022</i>	171
6.2.5	Banyaknya Pelanggan Air Minum Menurut Jenis Pelanggan Dan Unit Lokasi Pada Perusahaan Daerah Air Minum (PDAM) IKK Sangir Induk Blangkejeren Kabupaten Gayo Lues, 2022 <i>Numbers Of Drinking Water Customers by Customers Type And unit locations in (PDAM) Blangkejeren IKK Sangir,2022</i>	172
6.2.6	Banyaknya Air Minum Yang Di Produksi Dan Disalurkan Kepada Pelanggan Menurut Bulan Pada Perusahaan Daerah Air Minum (PDAM) IKK Sangir, 2022 <i>Lots Of Production of Drinking Water And Delivered To Customers By Month in (PDAM) Blangkejeren IKK Sangir, 2022</i>	173
6.2.7	Banyaknya Pelanggan Air Minum Menurut Jenis Pelanggan Dan Unit Lokasi Pada Perusahaan Daerah Air Minum (PDAM) IKK Kuta Panjang Induk Blangkejeren Kabupaten Gayo Lues, 2022 <i>Numbers Of Drinking Water Customers by Customers Type And unit locations in (PDAM) Blangkejeren IKK Kuta Panjang,2022</i>	174
6.2.8	Banyaknya Air Minum Yang Di Produksi Dan Disalurkan Kepada Pelanggan Menurut Bulan Pada Perusahaan Daerah Air Minum (PDAM) IKK Kuta Panjang, 2022 <i>Lots Of Production of Drinking Water And Delivered To Customers By Month in (PDAM) Blangkejeren IKK Kuta Panjang, 2022</i>	175
6.2.9	Banyaknya Pelanggan Air Minum Menurut Jenis Pelanggan Dan Unit Lokasi Pada Perusahaan Daerah Air Minum (PDAM) IKK Terangun Induk Blangkejeren Kabupaten Gayo Lues, 2022 <i>Numbers Of Drinking Water Customers by Customers Type And unit locations in (PDAM) Blangkejeren IKK Terangun, 2022</i>	176
6.2.10	Banyaknya Air Minum Yang Di Produksi Dan Disalurkan Kepada Pelanggan Menurut Bulan Pada Perusahaan Daerah Air Minum (PDAM) IKK Terangun, 2022 <i>Lots Of Production of Drinking Water And Delivered To Customers By Month in (PDAM) Blangkejeren IKK Terangun, 2022</i>	177

	Halaman Page
6.2.11 Jumlah Pelanggan PDAM Tirta Sejuk, 2022 <i>Number of Customer PDAM Tirta Sejuk, 2022</i>	178
6.2.12 Nama Intake, Kapasitas, Lokasi Dan Tahun Pembuatan di PDAM Tirta Sejuk Kabupaten Gayo Lues, 2022 <i>Name Inteke, Capacity, Location And Year of Manufacture PDAM Tirta Sejuk Gayo Lues, 2022.....</i>	179
6.2.13 Jumlah Pelanggan dan Air yang Disalurkan Menurut Kecamatan di Kabupaten Gayo Lues, 2022 <i>Number of Customer and Distributed Water by Subdistrict in GayoLues Regency, 2022</i>	180
 7. PARIWISATA/TOURISM	
7.1 Jumlah Hotel/Penginapan Menurut Kecamatan di Kabupaten Gayo Lues, 2022 <i>Number of Hotel by Subdistrict in Gayo Lues Regency, 2022</i>	184
7.2 Daftar Hotel/Penginapan di Kabupaten Gayo Lues, 2022 <i>List of Hotel in Gayo Lues Regency, 2022.....</i>	185
7.3 Jumlah Rumah Makan/Restoran Menurut Kecamatan di Kabupaten Gayo Lues, 2018–2022 <i>Number of Restaurants by Subdistrict in Gayo Lues Regency, 2018– 2022.....</i>	186
7.4 Jumlah Wisatawan di Kabupaten Gayo Lues, 2022 <i>Number of International and Domestic Visitors in GayoLues Regency, 2022.....</i>	187
7.5 Usaha Souvenir Tradisional di Kabupaten Gayo Lues, 2022 <i>Traditional Souvenir Shop Club in Gayo Lues Regency, 2022.....</i>	188
7.6 Sanggar Tari di Kabupaten Gayo Lues, 2022 <i>Traditional Dance Club in Gayo Lues Regency, 2022.....</i>	190
 8. TRANSPORTASI DAN KOMUNIKASI/ TRANSPORTATION AND COMMUNICATION	
8.1 TRANSPORTASI TRANSPORTATION	

8.1.1	Panjang Jalan ¹ Menurut Tingkat Kewenangan Pemerintahan di Kabupaten Gayo Lues (km), 2019–2022 <i>Length of Roads¹ by Level of Government Authority in Gayo Lues Regency (km), 2019–2022</i>	196
8.1.2	Panjang Jalan Menurut Jenis Permukaan Jalan di Kabupaten Gayo Lues (km), 2019–2022 <i>Length of Roads by Type of Road Surface in Gayo Lues Regency (km), 2019–2022</i>	197
8.1.3	Panjang Jalan Menurut Kondisi Jalan di Kabupaten Gayo Lues (km), 2019–2022 <i>Length of Roads by Condition of Roads in Gayo Lues Regency (km), 2019–2022</i>	198
8.1.4	Panjang Jalan ¹ Menurut Kelas Jalan di Kabupaten Gayo Lues (km), 2022 <i>Length of Roads¹ by Class of The Road in Gayo Lues Regency (km), 2022</i>	199
8.1.5	Panjang Jalan ¹ Menurut Kewenangan Pemerintah dan Jenis Permukaan Jalan di Kabupaten Gayo Lues (km), 2022 <i>Length of Roads¹ by Level of Government Authority and Type of Road Surface in Gayo Lues Regency (km), 2022</i>	200
8.1.6	Panjang Jalan ¹ Menurut Kewenangan Pemerintah dan Kondisi Jalan di Kabupaten Gayo Lues (km), 2022 <i>Length of Roads by Level of Government Authority and Condition of Road¹ in Gayo Lues Regency (km), 2022</i>	201
8.1.7	Panjang Jalan ¹ dan Jembatan di Kabupaten Gayo Lues (km), 2022 <i>Length of Roads¹ and Bridges in Gayo Lues Regency (km), 2022</i>	202
8.1.8	Panjang Ruas Jalan ¹ Menurut Kondisi Jalan di Kabupaten Gayo Lues (km), 2022 <i>Length of Street Section¹ by Condition of Roads in Gayo Lues Regency (km), 2022</i>	203
8.1.9	Kebutuhan Trayek Angkutan Umum Penumpang Di Kabupaten Gayo Lues (km), 2022 <i>The Need for Public Passenger Transportation Routes in Gayo Lues Regency (km), 2022</i>	204

8.1.10	Daftar Nama Dan Alamat Perusahaan Truk Serta Jumlah Armada Truk Di Kabupaten Gayo Lues (km), 2022 <i>List of Names and Addresses of Truck Companies and The Number of Truck Fleets in Gayo Lues Regency (km), 2022</i>	205
8.1.11	Daftar Nama Bis Umum Serta Jumlah Armada Yang Melayani Trayek Antar Kota Dalam Provinsi (AKDP) dan Antar Kota Antar Provinsi (AKAP) Di Kabupaten Gayo Lues (km), 2022 <i>List of names of public buses along with the number of fleets serving intercity and intra-provincial (AKAP) routes in Gayo Lues Regency, 2022</i>	206
8.2	KOMUNIKASI COMMUNICATION	
8.2.1	Jumlah Kantor Pos Pembantu Menurut Kecamatan di Kabupaten Gayo Lues, 2019–2022 <i>Number of Post Offices Subsidiaries by Subdistrict in Gayo Lues Regency, 2019–2022</i>	208
9.	PERBANKAN, KOPERASI, DAN HARGA-HARGA/ BANKING, COOPERATIVE, AND PRICES	
9.1	Jumlah Koperasi Aktif Menurut Kecamatan di Kabupaten Gayo Lues, 2019–2022 <i>Number of Active Cooperative by Subdistrict in Gayo Lues Regency, 2017–2022</i>	215
9.2	Jumlah Koperasi Menurut Jenis Koperasi dan Kecamatan di Kabupaten Gayo Lues, 2022 <i>Number of Cooperative by Kind of Cooperative and Subdistrict in Gayo Lues Regency, 2022</i>	216
10.	PENGELUARAN PENDUDUK/POPULATION EXPENDITURE	
10.1	Rata-rata Pengeluaran per Kapita Sebulan Menurut Kelompok Komoditas (rupiah) di Kabupaten Gayo Lues, 2021 dan 2022 <i>Monthly Average Expenditure per Capita by Commodity Group (rupiahs) in Gayo Lues Regency, 2021 dan 2022</i>	222

10.2	Persentase Pengeluaran per Kapita Sebulan Menurut Kelompok Komoditas di Kabupaten Gayo Lues, 2021 dan 2022 <i>Percentage of Monthly Expenditure per Capita by Commodity Group in Gayo Lues Regency, 2021 dan 2022</i>	223
10.3	Persentase Penduduk Menurut Golongan Pengeluaran Per Kapita Sebulan di Kabupaten Gayo Lues, 2022 <i>Percentage of Population by Class of Monthly Expenditure per Capita in Gayo Lues Regency/Municipality, 2022</i>	224
11.	PERDAGANGAN/TRADE	
11.1	Jumlah Sarana Perdagangan Menurut Jenisnya di Kabupaten Gayo Lues, 2019–2021 <i>Number of Trading Facilities by Type of Facility in Gayo Lues Regency, 2019–2021</i>	230
12.	SISTEM NERACA REGIONAL/SYSTEM OF REGIONAL ACCOUNTS	
12.1.	Produk Domestik Regional Bruto Atas Dasar Harga Berlaku Menurut Lapangan Usaha di Kabupaten Gayo Lues (miliar rupiah), 2018–2022 <i>Gross Regional Domestic Product at Current Market Prices by Industry in Gayo Lues Regency (billion rupiahs), 2018–2022</i>	238
12.2	Produk Domestik Regional Bruto Atas Dasar Harga Konstan 2010 Menurut Lapangan Usaha di Kabupaten Gayo Lues (miliar rupiah), 2018–2022 <i>Gross Regional Domestic Product at 2010 Constant Market Prices by Industry in Gayo Lues Regency (billion rupiahs), 2017–2022</i>	240
12.3	Distribusi Persentase Produk Domestik Regional Bruto Atas Dasar Harga Berlaku Menurut Lapangan Usaha di Kabupaten Gayo Lues, 2018–2022 <i>Percentage Distribution of Gross Regional Domestic Product at Current Market Prices by Industry in Gayo Lues Regency, 2018–2022</i>	242

12.4	Laju Pertumbuhan Produk Domestik Regional Bruto Atas Dasar Harga Konstan 2010 Menurut Lapangan Usaha di Kabupaten Gayo Lues (persen), 2019–2022 <i>Growth Rate of Gross Regional Domestic Product at 2010 Constant Market Prices by Industry in Gayo Lues Regency (percent), 2017–2022</i>	244
12.5	Produk Domestik Regional Bruto Atas Dasar Harga Berlaku Menurut Jenis Pengeluaran di Kabupaten Gayo Lues (miliar rupiah), 2018–2022 <i>Gross Regional Domestic Product at Current Market Prices by Type of Expenditure in Gayo Lues Regency (billion rupiahs), 2018–2022.....</i>	246
12.6	Produk Domestik Regional Bruto Atas Dasar Harga Konstan 2010 Menurut Jenis Pengeluaran di Kabupaten Gayo Lues (miliar rupiah), 2018–2022 <i>Gross Regional Domestic Product at 2010 Constant Market Prices by Type of Expenditure in Gayo Lues Regency (billion rupiahs), 2018–2022.....</i>	247
13.	PERBANDINGAN ANTAR KABUPATEN/ KOTA/ REGENCY/MUNICIPAL COMPARISON	
13.1	Jumlah Penduduk Menurut Kabupaten/ Kota di Provinsi Aceh (ribu), 2018–2022 <i>Population by Regency/Municipality in Aceh Province (thousand), 2017–2022.....</i>	256
13.2	Laju Pertumbuhan Produk Domestik Regional Bruto Atas Dasar Harga Konstan 2010 Menurut Kabupaten/Kota di Provinsi Aceh (persen), 2019–2022 <i>Rate of Growth of Gross Regional Domestic Products at Constant 2010 Prices by Regency/Municipality in Aceh Province (percent), 2019–2022.....</i>	257
13.3	Jumlah Penduduk Miskin Menurut Kabupaten/ Kota di Provinsi Aceh (ribu), 2018–2022 <i>Number of Poor Population by Regency/Municipality in Aceh Province (thousand), 2018–2022.....</i>	258
13.4	Indeks Pembangunan Manusia Menurut Kabupaten/Kota di Provinsi Aceh, 2018–2022 <i>Human Development Index by Regency/Municipality in Aceh Province, 2018–2022.....</i>	259

DAFTAR GAMBAR/LIST OF FIGURES

		Halaman Page
1.1	Luas Daerah menurut Kecamatan (%), 2022 <i>Area of Subdistrict (%), 2022</i>	6
1.2	Jarak dari Ibukota Kabupaten/Kota ke Ibukota Kabupaten di Kabupaten Gayo Lues (km), 2022 <i>Distance From The Capital by Subdistrict in Gayo Lues Regency (km), 2022</i>	7
2.1	Luas Daerah menurut Kecamatan di Kabupaten Gayo Lues (%), 2022 <i>Number of Villages by Subdistrict in Gayo Lues Regency, 2022</i>	18
2.2	Jumlah Anggota Dewan Perwakilan Rakyat Daerah Menurut Partai Politik dan Jenis Kelamin di Kabupaten Gayo Lues, 2022 <i>Number of Regional House of Representatives's Members by Political Parties and Sex in Gayo Lues Regency 2022</i>	19
3.1	Luas Daerah menurut Kecamatan (%), 2022 <i>Area of Subdistrict (%), 2022</i>	38
3.2	Jumlah Penduduk Berumur 15 Tahun Keatas Menurut Jenis Kegiatan Selama Seminggu yang Lalu Kabupaten Gayo Lues, 2022 <i>Population Aged 15 Years and Over by Type of Activity During The Previous Week in Gayo Lues Regency, 2022</i>	39
4.1	Angka Partisipasi Murni (APM) Menurut Jenjang Pendidikan di Kabupaten Gayo Lues, 2022 <i>Net Participation Rates by Educational Level in Gayo Lues Regency, 2022</i>	54
4.2	Angka Partisipasi Kasar (APK) Menurut Jenjang Pendidikan di Kabupaten Gayo Lues, 2022 <i>Gross Participation Rates by Educational Level in Gayo Lues, 2022</i>	55
5.1	Luas Panen Tanaman Sayuran dan Buah-buahan Semusim Menurut Jenis Tanaman di Kabupaten Gayo Lues (ha), 2021–2022 <i>Harvested Area of Seasonal Vegetables and Fruits by Kind of Plant in Gayo Lues Regency (ha), 2021–2022</i>	114
5.2	Produksi Tanaman Sayuran dan Buah-buahan Semusim Menurut Jenis Tanaman di Kabupaten Gayo Lues (kuintal), 2021–2022	

	<i>Production of Seasonal Vegetables and Fruits by Kind of Plant in Gayo Lues Regency (quintal), 2021–2022</i>	115
6.1	Jumlah Pelanggan PDAM Tirta Sejuk, 2022 <i>Number of Customers PDAM Tirta Sejuk, 2022.....</i>	175
6.2	Listrik Terjual PT. PLN (Persero) di Kabupaten Gayo Lues (KWh), 2022 <i>Electricity Sold of PT. PLN (Persero) in Gayo Lues Regency (KWh), 2022 .</i>	176
8.1	Panjang Jalan ¹ Menurut Kondisi Jalan di Kabupaten Gayo Lues (km), 2020-2022 <i>Length of Roads¹ by Condition of Road in Gayo Lues Regency (km), 2020-2022.....</i>	195
10.1	Persentase Penduduk Menurut Golongan Pengeluaran Per Kapita Sebulan di Kabupaten Gayo Lues, 2022 <i>Percentage of Population by Per Capita Spending Group a Month in Gayo Lues Regency, 2022</i>	221
11.1	Jumlah Sarana Perdagangan Menurut Jenisnya di Kabupaten Gayo Lues, 2018–2022 <i>Number of Trading Facilities by Type of Facility in Gayo Lues Regency, 2018–2022.....</i>	229
12.1	Laju Pertumbuhan Produk Domestik Regional Bruto Atas Dasar Harga Konstan 2010 Menurut Lapangan Usaha di Kabupaten Gayo Lues (persen), 2019–2022 <i>Growth Rate of Gross Regional Domestic Product at 2010 Constant Market Prices by Industry in Gayo Lues Regency (percent), 2019–2022..</i>	236
12.2	Distribusi Persentase Produk Domestik Regional Bruto Atas Dasar Harga Berlaku Menurut Lapangan Usaha di Kabupaten Gayo Lues, 2018–2022 <i>Percentage Distribution of Gross Regional Domestic Product at Current Market Prices by Industry in Gayo Lues Regency, 2018–2022.....</i>	237

PENJELASAN UMUM/EXPLANATORY NOTES

Tanda-tanda, satuan-satuan, dan lain-lainnya yang digunakan dalam publikasi ini adalah sebagai berikut:

Symbols, measurement units, and acronyms which are used in this publication, are as follows:

1. TANDA-TANDA/SYMBOLS

Data tidak tersedia/ <i>Data not available</i>	: ...
Tidak ada atau nol / <i>Null or zero</i>	: -
Data dapat diabaikan/ <i>Data negligible</i>	: 0
Tanda decimal/ <i>Decimal point</i>	: ,
Data tidak dapat ditampilkan/ <i>Not applicable</i>	: NA
Angka estimasi/ <i>Estimated figures</i>	: e
Angka diperbaiki/ <i>Revised figures</i>	: r
Angka sementara/ <i>Preliminary figures</i>	: x
Angka sangat sementara/ <i>Very preliminary figures</i>	: xx
Angka sangat sangat sementara/ <i>Very very preliminary figures</i>	: xxx

2. SATUAN/UNITS

barel/ <i>barrel</i>	: 158,99 liter/ <i>litres</i> = 1/6,2898 m ³
hektar (ha)/ <i>hectare (ha)</i>	: 10 000 m ²
kilometer (km)/ <i>kilometres (km)</i>	: 1 000 meter/ <i>meters (m)</i>
knot/ <i>knot</i>	: 1,8523 km/jam (<i>km/hour</i>)
kuintal/ <i>quintal</i>	: 100 kg
KWh	: 1 000 Watt hour
MWh	: 1 000 KWh
liter (untuk beras)/ <i>litre (for rice)</i>	: 0,80 kg
MMSCF	: 1/35,3 m ³
metrik ton (m.ton)/ <i>metric ton (m. ton)</i>	: 0,98421 long ton = 1 000 kg
ons/ <i>ounce</i>	: 28,31 gram/ <i>grams</i>
ton	: 1 000 kg

Satuan lain: buah, dus, butir, helai/lembar, kaleng, batang, pulsa, ton kilometer (ton-km), jam, menit, persen (%).

Other units: unit, pack, pieces, sheet, tin, pulse, ton-kilometres(ton-km), hour, minute, percent (%).

Perbedaan angka di belakang koma disebabkan oleh pembulatan angka.

The difference in decimal numbers is caused by rounding.

DAFTAR SINGKATAN/ LIST OF ABBREVIATIONS

SI	: Stasiun Iklim
SIMPK	: Stasiun Meteorologi Pertanian Khusus
t.t	: Tempat tidur
BCG	: Bacillus Calmette Guerin
DPT	: Difteri, Pertusis, Tetanus
TT	: Tetanus Toxoid
IOT	: Industri Obat Tradisional/ <i>Traditional Medicine Industry</i>
IKOT	: Industri Kecil Obat Tradisional/ <i>Traditional Medicine Small</i>
Alkes	: Alat kesehatan/ <i>Health Kits</i>
PKRT	: Perbekalan Kesehatan Rumah tangga/ <i>Household Health Logistics</i>
Kompl	: Komplemen/ <i>Complement</i>
IRTP	: Industri Pangan Produksi Rumah Tangga/ <i>Foods Home Industry</i>
PBF	: Pedagang Besar Farmasi/ <i>Pharmacy Whole-seller</i>
GFK	: Gudang Farmasi Kab/Kota/Regency/ <i>Municipality Pharmacy Warehouse</i>
RB	: Rumah Bersalin/ <i>Delivery House</i>
Pustu	: Puskesmas pembantu/ <i>Auxiliary Public Health Center</i>
BP	: Balai Pengobatan/ <i>Polyclinic</i>
TPS	: Tempat Pembuangan Sementara / <i>landfill</i>
Jamkesmas	: Jaminan kesehatan masyarakat miskin/ <i>Poor public health insurance</i>
PJKMU	: Program Jaminan Kesehatan Masyarakat Umum
SIUP	: Surat Ijin Usaha Perdagangan/ <i>Trading Permission Letter</i>
TDP	: Tanda Daftar Perusahaan/ <i>Company Registration Identity</i>
API	: Angka Pengenal Importir/ <i>Importer's Identity Number</i>

Statistik Kunci, 2020–2022 Key Statistics, 2020–2022

Rincian/Description	Satuan/Unit	2020	2021	2022
(1)	(2)	(3)	(4)	(5)
SOSIAL/SOCIAL				
Penduduk ¹ /Population ¹	juta/million	99,5	101,1	103,131
Laju Pertumbuhan Penduduk ¹ /Population Growth ¹	%	2,19	1,58	2,01
Angka Harapan Hidup ^{1-e₀} /Life Expectancy Rate ¹	tahun/years	65,47	65,53	65,77
Angka Melek Huruf Usia 15+/ <i>Literacy Rate Aged 15+</i>	%	93,91	95,71	94,95
Tingkat Partisipasi Angkatan Kerja -TPAK ^{2,3} <i>Labour Force Participation Rate-LFPR^{2,3}</i>	%			
Tingkat Pengangguran Terbuka-TPT ^{2,3} <i>Unemployment Rate-UR^{2,3}</i>	%	2,01	1,84	2,16
Penduduk Miskin ⁴ /Poor People ⁴	juta/million	18,42	18,61	18,09
Persentase Penduduk Miskin ⁴ <i>Percentage of Poor People⁴</i>	%	19,32	19,64	18,87
Indeks Pembangunan Manusia-IPM ⁵ <i>Human Development Index⁵</i>	—	67,22	67,56	68,25
EKONOMI/ECONOMIC				
Produk Domestik Regional Bruto (PDRB) Harga Berlaku ⁶ <i>Gross Regional Domestic Bruto (GRDP) at Current Price⁶</i>	triliun rupiah <i>trillion rupiahs</i>	2 693,27	2 852,61*	3.067,00**
Laju Pertumbuhan Ekonomi ⁷ /Economic Growth ⁷	%	0,88	2,32*	3,51**
PDRB Per Kapita Harga Berlaku ^{6,8} <i>Per Capita of GRDP at Current Price^{6,8}</i>	juta rupiah <i>million rupiahs</i>	27,06	28,22*	2.051,53**

Catatan/Notes: ¹ Data 2019 merupakan hasil proyeksi penduduk Indonesia 2010-2035 (pertengahan tahun/Juni) . Data 2020 hasil Hasil Sensus Penduduk (SP) 2020 (September). Data 2021 merupakan hasil proyeksi penduduk Indonesia 2020 (pertengahan tahun/Juni)/The 2019 data was the result of Indonesia population projection 2010-2035 (mid year/ Juni) . The 2020 data was the result of 2020 Population Census (September). The 2021 data was the result of Indonesia population projection 2020 (mid year/Juni)

² Kondisi Agustus/Condition at August

³ Menggunakan penimbang hasil proyeksi penduduk Survei Penduduk Antar Sensus (SUPAS) 2015/Weighted by the population projection results of the Intercensal Population Survey (SUPAS) 2015

⁴ Kondisi Maret/Condition at March

⁵ Sejak tahun 2010, IPM dihitung dengan metode baru. Komponen IPM metode baru adalah angka harapan hidup saat lahir, harapan lama sekolah, rata-rata lama sekolah, dan pengeluaran per kapita/Since 2010, HDI was calculated using new method. New HDI component are life expectancy at birth, expected years of schooling, means years of schooling, and expenditure per capita

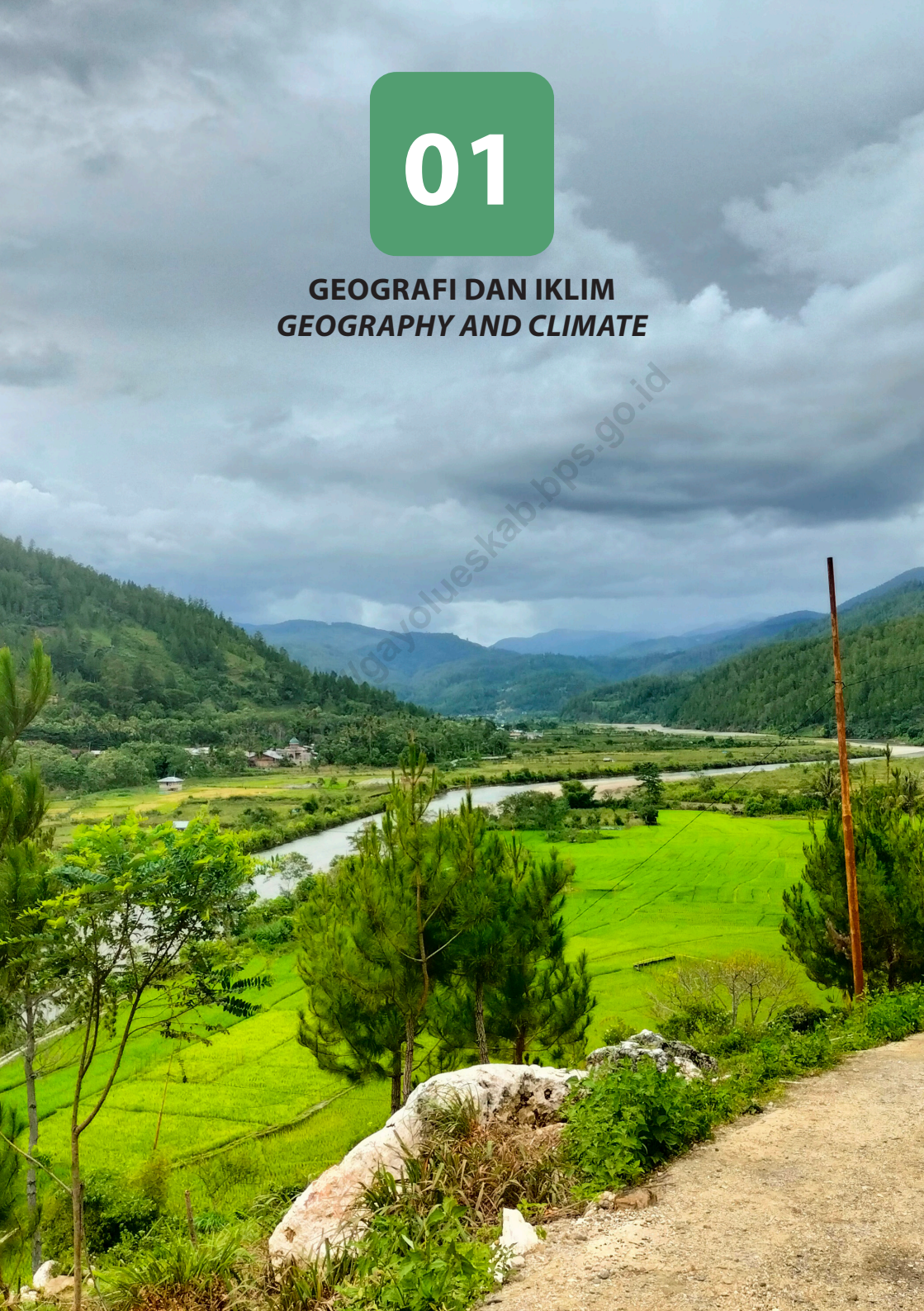
⁶ Mulai tahun 2010 mengadopsi System of National Account 2008 (SNA 2008)/Since 2010 is in line with System of National Account 2008 (SNA 2008)

⁷ Menggunakan tahun dasar 2010 (2010=100)/Using 2010 base year (2010=100)

⁸ Menggunakan proyeksi penduduk berdasarkan hasil SP2010/Using population projection based on SP2010

01

**GEOGRAFI DAN IKLIM
GEOGRAPHY AND CLIMATE**



PENJELASAN TEKNIS

1. Secara Astronomis, Gayo Lues terletak antara $96^{\circ} 43' 24'' - 97^{\circ} 55' 24''$ BT dan $3^{\circ} 40' 26'' - 4^{\circ} 16' 55''$ LU.
2. Kabupaten Gayo Lues memiliki luas wilayah 5.549,91 Km².
3. Ketinggian adalah titik di bumi yang menunjukkan jarak vertikal di atas atau di bawah permukaan laut.
4. Lereng adalah Kenampakan permukaan alam disebabkan adanya beda tinggi apabila beda tinggi dua tempat tersebut dibandingkan dengan jarak lurus mendatar sehingga akan diperoleh besarnya kelerengan (slope).
5. Badan Pusat Statistik (BPS) telah melaksanakan pendataan Potensi Desa (PODES) sejak tahun 1980.
6. Pencacahan Podes dilakukan secara sensus terhadap seluruh wilayah administrasi pemerintahan setingkat desa.

TECHNICAL NOTES

1. *Astronomically, Gayo Lues is located between $96^{\circ} 43' 24'' - 97^{\circ} 55' 24''$ E and $3^{\circ} 40' 26'' - 4^{\circ} 16' 55''$ N.*
2. *Area of Gayo Lues are 5,549.91 Km².*
3. *Elevation is a point on earth that show vertical distant above or below sea level.*
4. *Slope is a natural apperance due to the high difference if the height difference of the two place compared with the straight distance horizontally so that would obtained magnitude of slope (slope).*
5. *BPS-Statistics Indonesia has been collecting village potential data since 1980.*
6. *Podes enumeration is implemented as a census of the lowest governmental administrative region equivalent to village.*

<https://gayolueskab.bps.go.id>

ULASAN

berada pada $96^{\circ} 43' 24'' - 97^{\circ} 55' 24''$ BT dan $3^{\circ} 40' 26'' - 4^{\circ} 16' 55''$ LU. Kabupaten Gayo Lues disebelah timur berbatasan dengan Kabupaten Aceh Tamiang, Kabupaten Langkat (Prov. Sumut). Sedangkan sebelah barat berbatasan dengan Kabupaten Aceh Barat Daya, Kabupaten Nagan Raya dan Kabupaten Aceh Selatan. Di sebelah utara berbatasan dengan Kabupaten Aceh Tengah, dan Aceh Timur, Kabupaten Nagan Raya serta di sebelah selatan berbatasan dengan Kabupaten Aceh Selatan, Aceh Tenggara dan Aceh Barat Daya.

Wilayah Kabupaten Gayo Lues terletak di ketinggian 100-3000 meter di atas permukaan laut (mdpl), 56.08 persen wilayahnya berada di ketinggian 1000-2000 meter di atas permukaan laut dan 43.93 persen wilayahnya berada di kemiringan di atas 40 persen yang berupa pegunungan.

Kabupaten Gayo Lues memiliki luas wilayah 5.549,91 km² dimana Kecamatan Pining merupakan kecamatan terluas yaitu 24,33 persen wilayah Gayo Lues.

Kecamatan terjauh dari ibukota Kabupaten Gayo Lues adalah Rerebe yang menjadi ibukota Kecamatan Tripejaya, sejauh 55 Km.

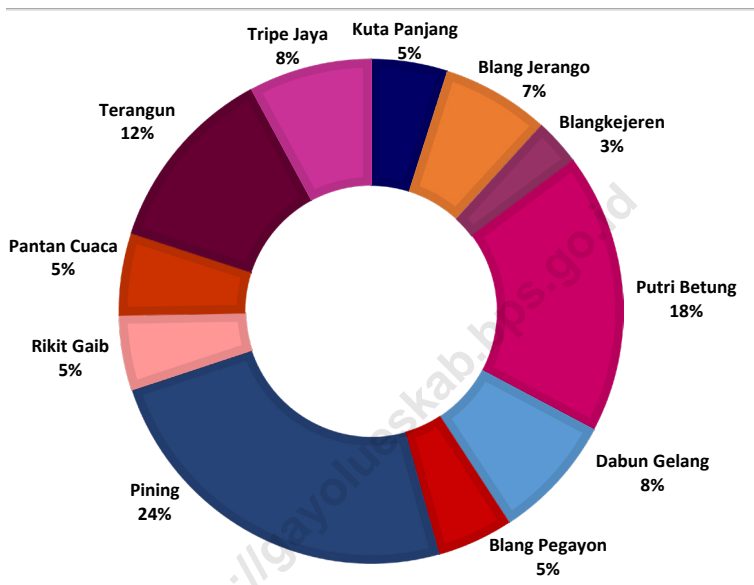
DESCRIPTION

The position of Gayo Lues Regency is located at $96^{\circ} 43' 24'' - 97^{\circ} 55' 24''$ E and $3^{\circ} 40' 26'' - 4^{\circ} 16' 55''$ N. Gayo Lues district borders with Aceh Tamiang and Langkat Regency (North Sumatera Province) in the east side. While the west is borders with Aceh Barat Daya, Nagan Raya and Aceh Selatan Regency. In the north borders with the Aceh Tengah, East Aceh and Nagan Raya district. In the south with South Aceh, Southeast Aceh and Southwest Aceh district.

Gayo Lues Regency is located at 100-3000 meters above sea level (m asl). 56.08 percent of its area is located at an altitude of 1000-2000 meters above sea level and 43.93 percent of its area is located on the slope above 40 percent in the form of mountains.

Area of Gayo Lues regency is 5,549.91 km² with Pining sub-district as the largest sub-district with a percentage of 24.33 percent.

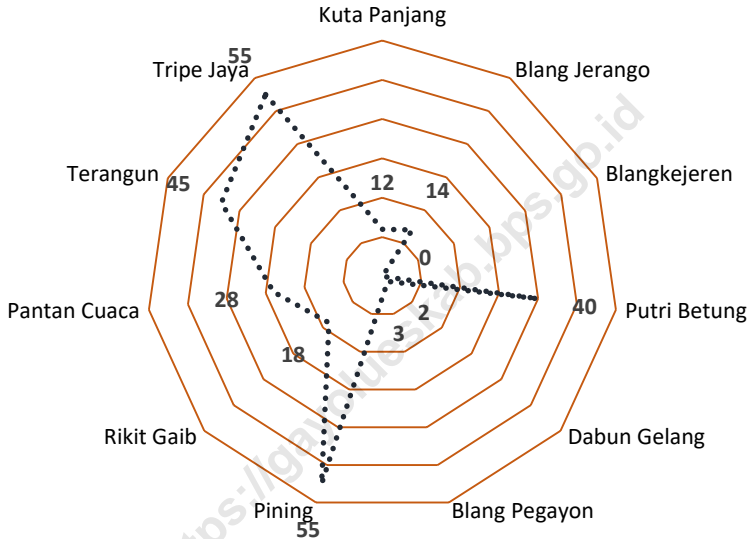
Gambar 1.1 Luas Daerah menurut Kecamatan (%), 2022
Figures 1.1 Area of Subdistrict (%), 2022



Sumber/Source : BAPPEDA KABUPATEN GAYO LUES/BAPPEDA of Gayo Lues Regency

Gambar 1.2
Figures

Jarak dari Ibukota Kecamatan ke Ibukota Kabupaten di Kabupaten Gayo Lues (km), 2022
Distance From The Capital by Subdistrict In Gayo Lues Regency (km), 2022



Sumber/Source : BAPPEDA KABUPATEN GAYO LUES/BAPPEDA of Gayo Lues Regency

1.1 Letak Geografis/Geographic Location

Nama Daerah Name of Region	Kabupaten Gayo Lues Gayo Lues Regency	
Letak Location	96°43'24" - 97°55'24" BT dan 03°40'26" - 40°16'55" LU	
Luas Daerah Wide Area	5.549,91 km ²	
Ketinggian Rata-Rata Average Altitude	1000 - 2000 m di atas permukaan laut 1000 - 2000 m above sea level	
Batas Daerah Borders		
Sebelah Utara North	Aceh Tengah, Nagan Raya, Aceh Timur	
Sebelah Selatan South	Aceh Tenggara, Aceh Barat Daya, Aceh Selatan	
Sebelah Timur East	Aceh Tamiang, Langkat (Sumatera Utara)	
Sebelah Barat West	Aceh Barat Daya, Nagan Raya	
Banyaknya Kecamatan Number of Subdistrict	11	Kecamatan Sub-district
Banyaknya Mukim Number of Mukims	25	Mukim Mukims
Banyak Desa/Kelurahan Number of Villages	148	Desa Villages

1.1 KEADAAN GEOGRAFI GEOGRAPHY CONDITION

Tabel
Table 1.1.1 **Luas Daerah dan Jumlah Pulau Menurut Kecamatan di Kabupaten Gayo Lues, 2022**
Total Area and Number of Islands by Subdistrict in Gayo Lues Regency, 2022

Kecamatan <i>Subdistrict</i>	Ibukota Kecamatan <i>Capital of Subdistrict</i>	Luas <i>Total Area</i> (km ² /sq.km)
(1)	(2)	(3)
Kuta Panjang	Kuta Panjang	4269,53
Blang Jerango	Buntul Gemuyang	382,42
Blangkejeren	Blangkejeren	166,06
Putri Betung	Gumpang	996,85
Dabun Gelang	Badak Bur Jumpe	444,71
Blang Pegayon	Cinta Maju	272,18
Pining	Pining	1 350,09
Rikit Gaib	Ampa Kolak	264,08
Pantan Cuaca	Kenyaran	295,06
Terangun	Terangun	671,80
Tripe Jaya	Rerebe	437,13
Gayo Lues		5 549,91

Lanjutan Tabel/*Continued Table 1.1.1*

Kecamatan <i>Subdistrict</i>	Persentase terhadap Luas Kabupaten Gayo Lues <i>Percentage to Gayo Lues Regency Area</i>	Jumlah Pulau <i>Number of Islands</i>
(1)	(4)	(5)
Kuta Panjang	4,86	-
Blang Jerango	6,89	-
Blangkejeren	2,99	-
Putri Betung	17,96	-
Dabun Gelang	8,01	-
Blang Pegayon	4,90	-
Pining	24,33	-
Rikit Gaib	4,76	-
Pantan Cuaca	5,32	-
Terangun	12,10	-
Tripe Jaya	7,88	-

Catatan/*Note*: ...Sumber/*Source*: BAPPEDA KABUPATEN GAYO LUES/BAPPEDA of Gayo Lues Regency

Tabel
Table 1.1.2

Tinggi Wilayah dan Jarak ke Ibukota Kabupaten/Kota Menurut Kecamatan di Kabupaten Gayo Lues, 2022
Altitude and Distance to the Capital of Regency/ Municipality by Subdistrict in Gayo Lues Regency, 2022

Kecamatan Subdistrict	Tinggi Wilayah (mdpl) Altitude (m a.s.l)	Jarak ke Ibukota Kabupaten/Kota Distance to the Capital of Regency/ Municipality
(1)	(2)	(3)
Kuta Panjan	NA	12
Blang Jerango	NA	14
Blangkejeren	NA	0
Putri Betung	NA	40
Dabun Gelang	NA	2
Blang Pegayon	NA	3
Pining	NA	55
Rikit Gaib	NA	18
Pantan Cuaca	NA	28
Terangun	NA	45
Tripe Jaya	NA	55

Catatan/Note: ...
Sumber/Source: BAPPEDA KABUPATEN GAYO LUES/BAPPEDA of Gayo Lues Regency

<https://gayolueskab.bps.go.id>

02

**PEMERINTAHAN
GOVERNMENT**



PENJELASAN TEKNIS

1. Anggota Dewan Perwakilan Rakyat Daerah (DPRD) dipilih melalui Pemilihan Umum (Pemilu) dan dilantik dalam masa jabatan lima tahun.
2. Statistik keuangan pemerintah pusat bersumber dari Kementerian Keuangan, sedangkan Statistik Keuangan Pemerintah Daerah Provinsi dan Kabupaten/Kota dikumpulkan oleh Badan Pusat Statistik melalui masing-masing kantor gubernur dan bupati/walikota. Sejak tahun 2000 sektor keuangan negara dihitung berdasarkan tahun kalender yang berakhir di bulan Desember.

TECHNICAL NOTES

1. *Members of House Of Representative was chosen by General Election and iducted in the five-year term.*
2. *Statistics on central government finance ae obtained from the Ministry of Finance, while the statistics on provincial and regency/ municipal levels are collected by the BPS through the provincial and regency/city offices. Since 2000 the financial sector has been on calendar year ending in December.*

<https://gayolueskab.bps.go.id>

ULASAN

Kabupaten Gayo lues pada tahun 2021 memiliki 148 desa, Jumlah desa terbanyak di Kabupaten Gayo Lues terdapat di Kecamatan Terangun yaitu sebanyak 25 Desa dan Kecamatan Blangkejeren yaitu sebanyak 21 Desa.

Jumlah PNS di kabupaten Gayo Lues pada tahun 2021 sebanyak 3005 orang yang terdiri dari 1566 laki-laki dan 1439 perempuan.

DESCRIPTION

Gayo Lues regency In 2021, has 145 villages consist of 136 villages. The highest number of villages in the district of Gayo Lues is in Terangun as many as 25 villages and Blangkejeren as many as 21 villages.

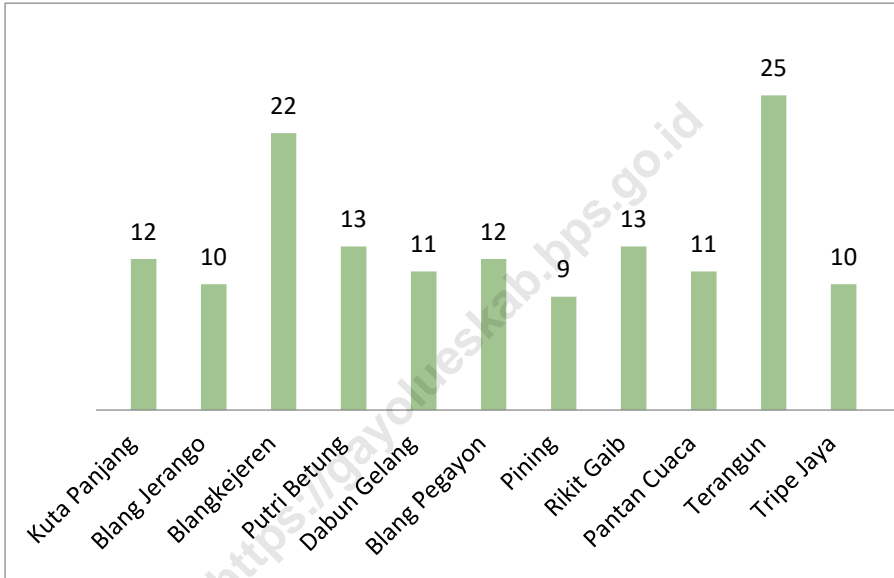
The number of civil servants in Gayo Lues Regency is 3,005 consist of 1,566 men and 1,439 women.

<https://gayolueskab.bps.go.id>

Gambar
Figures 2.1

Luas Daerah menurut Kecamatan di Kabupaten Gayo Lues (%), 2022

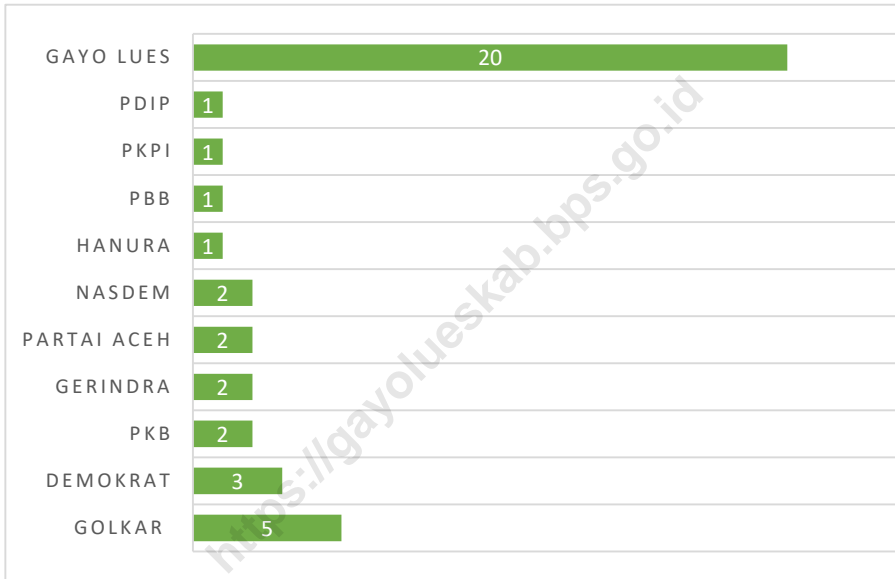
Number of Villages by Subdistrict in Gayo Lues Regency, 2022



Sumber/Source : BAPPEDA KABUPATEN GAYO LUES/BAPPEDA of Gayo Lues Regency

Gambar 2.2
Figures

Jumlah Anggota Dewan Perwakilan Rakyat Daerah Menurut Partai Politik dan Jenis Kelamin di Kabupaten Gayo Lues, 2022
Number of Regional House of Representatives's Members by Political Parties and Sex in Gayo Lues Regency 2022



Sumber/Source : Sekretariat Dewan Perwakilan Rakyat Kabupaten Gayo Lues

2.1 WILAYAH ADMINISTRATIF ADMINISTRATIVE AREA

Tabel 2.1.1 Jumlah Desa Menurut Kecamatan di Kabupaten Gayo Lues, 2018–2022
Table 2.1.1 *Number of Villages by Subdistrict in Gayo Lues Regency, 2018–2022*

Kecamatan Subdistrict	2018	2019	2020	2021	2022
(1)	(2)	(3)	(4)	(5)	(6)
Kuta Panjang	12	12	12	12	12
Blang Jerango	10	10	10	10	10
Blangkejeren	21	22	22	22	22
Putri Betung	13	13	13	13	13
Dabun Gelang	11	11	11	11	11
Blang Pegayon	12	12	12	12	12
Pining	9	9	9	9	9
Rikit Gaib	13	13	13	13	13
Pantan Cuaca	9	11	11	11	11
Terangun	25	25	25	25	25
Tripe Jaya	10	10	10	10	10
Gayo Lues	145	148	148	148	148

Catatan/Note: ¹Termasuk Unit Permukiman Transmigrasi (UPT)/Include Transmigration Settlement Unit
Sumber/Source: Peraturan Kepala Badan Pusat Statistik Nomor 3 Tahun 2020 Tanggal 6 Mei 2020 tentang Perubahan Atas Peraturan Kepala Badan Pusat Statistik Nomor 90 Tahun 2019 tentang Kode dan Nama Wilayah Kerja Statistik Tahun 2019/Chief Statistician Regulation Number 3/ 2020, May 6 2020, as a revision of Chief Statistician Regulation Number 90 of 2019 on Code and Name of Regional Level of Data Collection.

2.2 DEWAN PERWAKILAN RAKYAT DAERAH REGIONAL HOUSE OF REPRESENTATIVE

Tabel 2.2.1 **Jumlah Anggota Dewan Perwakilan Rakyat Daerah Menurut Partai Politik dan Jenis Kelamin di Kabupaten Gayo Lues, 2022**
Number of Regional House of Representatives's Members by Political Parties and Sex in Gayo Lues Regency 2022

Partai Politik <i>Political Parties</i>	Laki-laki <i>Male</i>	Perempuan <i>Female</i>	Jumlah <i>Total</i>
(1)	(2)	(3)	(4)
Golkar	5	0	5
Demokrat	2	1	3
PKB	2	0	2
Gerindra	2	0	2
Partai Aceh	2	0	2
Nasdem	2	0	2
Hanura	1	0	1
PBB	1	0	1
PKPI	1	0	1
PDIP	1	0	1
Gayo Lues	19	1	20

Catatan/Note: ...

Sumber/Source: Sekretariat Dewan Perwakilan Rakyat Kabupaten Gayo Lues

2.3 SUMBER DAYA MANUSIA HUMAN RESOURCES

Tabel 2.3.1 **Jumlah Pegawai Negeri Sipil Menurut Jabatan dan Jenis Kelamin di Kabupaten Gayo Lues, Desember 2021 dan Desember 2022**
Number of Civil Servants by Occupation and Sex in Gayo Lues Regency, December 2021 and December 2022

Jabatan <i>Occupation</i>	2021		Jumlah <i>Total</i>
	Laki-laki <i>Male</i>	Perempuan <i>Female</i>	
(1)	(2)	(3)	(4)
Jabatan Pimpinan Tinggi Utama <i>Senior Executives</i>	-	-	-
Jabatan Pimpinan Tinggi Madya <i>Middle Executives</i>	-	-	-
Jabatan Pimpinan Tinggi Pratama <i>Junior Executives</i>	32	2	34
Administrator/Administrator	144	24	168
Pengawas/Supervisor	292	148	440
Eselon V/5 th Echelon	4	3	7
Jabatan Fungsional Dosen <i>Certain Functional Position for Lecturer</i>	-	-	-
Jabatan Fungsional Guru <i>Certain Functional Position for Teacher</i>	269	420	689
Jabatan Fungsional Medis <i>Certain Functional Position for Medical Field</i>	41	256	297
Jabatan Fungsional Teknis <i>Certain Functional Position for Technical Field</i>	68	53	121
Jabatan Fungsional Umum/Pelaksana <i>General Functional Position</i>	702	521	1223
Jumlah/Total	1552	1427	2979

Lanjutan Tabel/*Continued Table 2.3.1*

Jabatan <i>Occupation</i>	2022		
	Laki-laki <i>Male</i>	Perempuan <i>Female</i>	Jumlah <i>Total</i>
(1)	(2)	(3)	(4)
Jabatan Pimpinan Tinggi Utama <i>Senior Executives</i>	-	-	-
Jabatan Pimpinan Tinggi Madya <i>Middle Executives</i>	-	-	-
Jabatan Pimpinan Tinggi Pratama <i>Junior Executives</i>	36	2	38
Administrator/ <i>Administrator</i>	144	26	170
Pengawas/ <i>Supervisor</i>	130	61	191
Eselon V/ <i>5th Echelon</i>	3	3	6
Jabatan Fungsional Dosen <i>Certain Functional Position for Lecturer</i>	-	-	-
Jabatan Fungsional Guru <i>Certain Functional Position for Teacher</i>	266	406	672
Jabatan Fungsional Medis <i>Certain Functional Position for Medical Field</i>	64	307	371
Jabatan Fungsional Teknis <i>Certain Functional Position for Technical Field</i>	234	146	380
Jabatan Fungsional Umum/Pelaksana <i>General Functional Position</i>	688	493	1181
Jumlah/<i>Total</i>	1565	1444	3009

Catatan/*Note*: ...Sumber/*Source*: Badan Kepegawaian Negara (BKN)/*National Civil Service Agency*

Tabel
Table 2.3.2

Jumlah Pegawai Negeri Sipil Menurut Tingkat Pendidikan dan Jenis Kelamin di Kabupaten Gayo Lues, Desember 2021 dan Desember 2022
Number of Civil Servants by Educational Level and Sex in Gayo Lues Regency, Desember 2021 and Desember 2022

Tingkat Pendidikan <i>Educational Level</i>	2021		
	Laki-laki <i>Male</i>	Perempuan <i>Female</i>	Jumlah <i>Total</i>
(1)	(2)	(3)	(4)
Sekolah Dasar (SD) <i>Primary School</i>	14	1	15
SMP/Sederajat <i>General Vocational Junior High School</i>	31	1	32
SMA/Sederajat <i>General Vocational Senior High School</i>	376	232	608
Diploma I, II/Akta I, II <i>Diploma I, II/Akta I, II</i>	72	77	149
Diploma III/Akta III/Sarjana Muda <i>Diploma III/Akta III/Bachelor</i>	85	283	368
Tingkat Sarjana/Doktor/Ph.D <i>University Graduates</i>	1052	876	1928
Jumlah/Total	1630	1470	3100

Lanjutan Tabel/Continued Table 2.3.2

Tingkat Pendidikan <i>Educational Level</i>	2022		
	Laki-laki <i>Male</i>	Perempuan <i>Female</i>	Jumlah <i>Total</i>
(1)	(2)	(3)	(4)
Sekolah Dasar (SD) <i>Primary School</i>	10	0	10
SMP/Sederajat <i>General Vocational Junior High School</i>	19	1	20
SMA/Sederajat <i>General Vocational Senior High School</i>	322	187	509
Diploma I, II/Akta I, II <i>Diploma I, II/Akta I, II</i>	52	51	103
Diploma III/Akta III/Sarjana Muda <i>Diploma III/Akta III/Bachelor</i>	128	312	440
Tingkat Sarjana/Doktor/Ph.D <i>University Graduates</i>	1034	893	1927
Jumlah/Total	1565	1444	3009

Catatan/Note: ...

Sumber/Source: Badan Kepegawaian Negara (BKN)/National Civil Service Agency

Tabel
Table 2.3.3

**Jumlah Pegawai Negeri Sipil Menurut Tingkat
Kepangkatan dan Jenis Kelamin di Kabupaten Gayo Lues,
Desember 2021 dan Desember 2022**
*Number of Civil Servants by Hierarchy and Sex in Gayo Lues
Regency, Desember 2021 and Desember 2022*

Pangkat/Golongan/Ruang Hierarchy	2021		
	Laki-laki Male	Perempuan Female	Jumlah Total
(1)	(2)	(3)	(4)
Golongan I/Range I			
1. I/A (Juru Muda/Junior Clerk)	1	-	1
2. I/B (Juru Muda Tingkat I/First Class Junior Clerk)	4	-	4
3. I/C (Juru/Clerk)	12	2	14
4. I/D (Juru Tingkat I/First Class Clerk)	8	-	8
Golongan II/Range II			
5. II/A (Pengatur Muda/Junior Supervisor)	52	26	78
6. II/B (Pengatur Muda Tingkat I/First Class Junior Supervisor)	60	22	82
7. II/C (Pengatur/Supervisor)	129	161	290
8. II/D (Pengatur Tingkat I/First Class Supervisor)	109	70	179
Golongan III/Range III			
9. III/A (Penata Muda/Junior Superintendent)	132	143	275
10. III/B (Penata Muda Tingkat I/First Class Junior Superintendent)	166	171	337
11. III/C (Penata/Superintendent)	263	297	560
12. III/D (Penata Tingkat I/First Class Superintendent)	341	338	679
Golongan IV/Range IV			
13. IV/A (Pembina/Administrator)	188	173	361
14. IV/B (Pembina Tingkat I/First Class Administrator)	65	24	89
15. IV/C (Pembina Utama Muda/Junior Administrator)	20	-	20
16. IV/D (Pembina Utama Madya/Middle Administrator)	2	-	2
17. IV/E (Pembina Utama/Senior Administrator)	-	-	-
Jumlah/Total	1552	1427	2979

Lanjutan Tabel/*Continued Table 2.3.3*

Pangkat/Golongan/Ruang <i>Hierarchy</i>	2022		
	Laki-laki <i>Male</i>	Perempuan <i>Female</i>	Jumlah <i>Total</i>
(1)	(2)	(3)	(4)
Golongan I/Range I			
1. I/A (Juru Muda/ <i>Junior Clerk</i>)	1	-	1
2. I/B (Juru Muda Tingkat I/ <i>First Class Junior Clerk</i>)	4	-	4
3. I/C (Juru/ <i>Clerk</i>)	9	-	9
4. I/D (Juru Tingkat I/ <i>First Class Clerk</i>)	7	1	8
Golongan II/Range II			
5. II/A (Pengatur Muda/ <i>Junior Supervisor</i>)	28	5	33
6. II/B (Pengatur Muda Tingkat I/ <i>First Class Junior Supervisor</i>)	56	23	79
7. II/C (Pengatur/ <i>Supervisor</i>)	117	110	227
8. II/D (Pengatur Tingkat I/ <i>First Class Supervisor</i>)	117	118	235
Golongan III/Range III			
9. III/A (Penata Muda/ <i>Junior Superintendent</i>)	171	176	347
10. III/B (Penata Muda Tingkat I/ <i>First Class Junior Superintendent</i>)	148	148	296
11. III/C (Penata/ <i>Superintendent</i>)	223	264	487
12. III/D (Penata Tingkat I/ <i>First Class Superintendent</i>)	395	395	790
Golongan IV/Range IV			
13. IV/A (Pembina/ <i>Administrator</i>)	197	179	376
14. IV/B (Pembina Tingkat I/ <i>First Class Administrator</i>)	66	25	91
15. IV/C (Pembina Utama Muda/ <i>Junior Administrator</i>)	24	-	24
16. IV/D (Pembina Utama Madya/ <i>Middle Administrator</i>)	2	-	2
17. IV/E (Pembina Utama/ <i>Senior Administrator</i>)	-	-	-
Jumlah/Total	1565	1444	3009

Catatan/Note: ...

Sumber/Source: Badan Kepegawaian Negara (BKN)/*National Civil Service Agency*

2.4 KEUANGAN PEMERINTAH GOVERNMENT FINANCE

Tabel 2.4.1 Realisasi Pendapatan Pemerintah Kabupaten Gayo Lues Menurut Jenis Pendapatan (ribu rupiah), 2019–2022
Table 2.4.1 Actual Gayo Lues Regency Government Revenues by Kind of Revenues (thousand rupiahs), 2019–2022

Jenis Pendapatan/Kind of Revenues	2019	2020
(1)	(3)	(4)
1. Pendapatan Asli Daerah (PAD)/Regional Revenue	51 415 803 751,47	18 636 473 451,42
1.1 Pajak Daerah/Regional Tax	6 978 714 035,00	5 904 228 419,00
1.2 Retribusi Daerah/Regional Retribution	1 719 285 047,00	1 019 816 159,00
1.3 Hasil Perusahaan Milik Daerah dan Pengelolaan Kekayaan Daerah yang Dipisahkan Regional-Owned Company Revenue and Separated Management of Regional Wealth	3 987 633 126,00	4 240 372 089,26
1.4 Lain-lain PAD yang Sah/Other Regional Revenue	38 730 171 543,47	7 472 056 784,16
2. Dana Perimbangan/Balance Funds	585 232 201 100,00	539 387 276 926,00
2.1 Bagi Hasil Pajak/Tax Sharing Revenue	7 186 270 673,00	11 414 981 130,00
2.2 Bagi Hasil Bukan Pajak/Sumber Daya Alam Non-Tax Sharing Revenue/Natural Resources	5 521 572 021,00	4 636 120 659,00
2.3 Dana Alokasi Umum/General Allocation Fund	472 230 875 000,00	423 662 731 000,00
2.4 Dana Alokasi Khusus/Special Allocation Fund	100 293 483 406,00	99 673 444 137,00
3. Lain-lain Pendapatan yang Sah/Other Revenue	319 313 446 899,79	194 856 840 709,00
3.1 Pendapatan Hibah/Grant	13 860 800 000,00	2 430 000 000,00
3.2 Dana Darurat/Emergency Fund		
3.3 Dana Bagi Hasil Pajak dari Provinsi dan Pemerintah Daerah Lainnya/Tax Sharing Revenue from Provincial and Other Regional Governments	31 390 213 275,79	30 792 926 101,00
3.4 Dana Penyesuaian dan Otonomi Daerah Regional Adjustment and Autonomy Fund	273 940 960 336,00	92 360 343 077,00
3.5 Bantuan Keuangan dari Provinsi atau Pemerintah Daerah Lainnya/Financial Assistance from Provincial or Other Regional Governments	117 300 000,00	69 252 610 000,00
3.6 Lainnya/Others	4 173 288,00	20 961 531,00
Jumlah/Total	955 961 451 751,26	752 880 591 086,42

Lanjutan Tabel/Continued Table 2.4.1

Jenis Pendapatan/Kind of Revenues	2021	2022
(1)	(5)	(5)
1. Pendapatan Asli Daerah (PAD)/Regional Revenue	63 638 387 113,24	64 054 283 020,03
1.1 Pajak Daerah/Regional Tax	7 877 737 919,00	6 879 703 766,80
1.2 Retribusi Daerah/Regional Retribution	125 480 319 000,00	1 119 618 675,00
1.3 Hasil Perusahaan Milik Daerah dan Pengelolaan Kekayaan Daerah yang Dipisahkan <i>Regional-Owned Company Revenue and Separated Management of Regional Wealth</i>	373 430 509 192,00	4 164 036 087,60
1.4 Lain-lain PAD yang Sah/Other Regional Revenue	50 771 540 912,32	51 890 924 490,63
2. Dana Perimbangan/Balance Funds	534 811 046 801,0	509 902 455 558,00
2.1 Bagi Hasil Pajak/Tax Sharing Revenue	16 333 651 983,00	13 642 153 855,00
2.2 Bagi Hasil Bukan Pajak/Sumber Daya Alam <i>Non-Tax Sharing Revenue/Natural Resources</i>		
2.3 Dana Alokasi Umum/General Allocation Fund	419 760 894 000,00	419 498 235 785,00
2.4 Dana Alokasi Khusus/Special Allocation Fund	98 716 500 818,00	76 762 065 918,00
3. Lain-lain Pendapatan yang Sah/Other Revenue	12 828 914 000,00	5 101 181 000,00
3.1 Pendapatan Hibah/Grant	12 828 914 000,00	5 101 181 000,00
3.2 Dana Darurat/Emergency Fund		
3.3 Dana Bagi Hasil Pajak dari Provinsi dan Pemerintah Daerah Lainnya/Tax Sharing Revenue from Provincial and Other Regional Governments	27 726 948 603,00	
3.4 Dana Penyesuaian dan Otonomi Daerah <i>Regional Adjustment and Autonomy Fund</i>	134 861 957 800,00	100 691 899 572,00
3.5 Bantuan Keuangan dari Provinsi atau Pemerintah Daerah Lainnya/Financial Assistance from Provincial or Other Regional Governments	92 432 452 320,00	
3.6 Lainnya/Others		3 744 065 132,00
Jumlah/Total	866 299 706 637,24	747 548 167 302,06

Catatan/Note: * Realisasi Unaudited

Sumber/Source: Badan Pengelola Keuangan Kabupaten Gayo Lues

Tabel
Table 2.4.2

**Realisasi Belanja Pemerintah Kabupaten Gayo Lues
Menurut Jenis Belanja (ribu rupiah), 2018–2021
Actual Gayo Lues Regency Government Expenditures by
Kind of Expenditures (thousand rupiahs), 2018–2021**

Jenis Pendapatan Kind of Revenues	2018	2019
(1)	(2)	(3)
1. Belanja Tidak Langsung/Indirect Expenditures	421 759 942 159,00	450 022 861 637,00
1.1 Belanja Pegawai/Personnel Expenditures	219 879 393 388,00	232 267 735 256,00
1.2 Belanja Bunga/Interest Expenditures		
1.3 Belanja Subsidi/Subsidies Expenditures		
1.4 Belanja Hibah/Grant Expenditures	18 916 231 000,00	19 927 174 000,00
1.5 Belanja Bantuan Sosial/Social Aid Expenditures	7 511 680 000,00	11 670 700 000,00
1.6 Belanja Bagi Hasil/Sharing Fund Expenditure	741 664 305,00	571 656 615,00
1.7 Belanja Bantuan Keuangan Financial Aids Expenditures	148 245 653 466,00	159 666 425 266,00
1.8 Belanja Tidak Terduga/Unpredicted Expenditures	26 465 320 000,00	25 919 170 500,00
2. Belanja Langsung/Direct Expenditures	450 482 723 943,85	547 278 342 716,29
2.1 Belanja Pegawai/Personnel Expenditures	51 398 028 559,00	62 603 112 250,00
2.2 Belanja Barang dan Jasa Goods and Services Expenditures	216 155 409 256,85	295 009 218 138,61
2.3 Belanja Modal/Capital Expenditure	182 929 286.128,00	189 666 012 327,68
Jumlah/Total	872 242 666 102,85	997 301 204 353,29

Lanjutan Tabel/*Continued Table 2.4.2*

Jenis Pendapatan <i>Kind of Revenues</i>	2020	2021
(1)	(4)	(5)
1. Belanja Tidak Langsung/<i>Indirect Expenditures</i>	477 656 437 196,00	...
1.1 Belanja Pegawai/ <i>Personnel Expenditures</i>	221 718 561 367,00	...
1.2 Belanja Bunga/ <i>Interest Expenditures</i>		...
1.3 Belanja Subsidi/ <i>Subsidies Expenditures</i>		...
1.4 Belanja Hibah/ <i>Grant Expenditures</i>	16 546 400 000,00	...
1.5 Belanja Bantuan Sosial/ <i>Social Aid Expenditures</i>	16 971 600 000,00	...
1.6 Belanja Bagi Hasil/ <i>Sharing Fund Expenditure</i>	797 864 500,00	...
1.7 Belanja Bantuan Keuangan <i>Financial Aids Expenditures</i>	158 073 503 769,00	...
1.8 Belanja Tidak Terduga/ <i>Unpredicted Expenditures</i>	63 548 507 560,00	...
2. Belanja Langsung/<i>Direct Expenditures</i>	388 583 139 130,00	...
2.1 Belanja Pegawai/ <i>Personnel Expenditures</i>	49 155 173 139,00	...
2.2 Belanja Barang dan Jasa <i>Goods and Services Expenditures</i>	180 569 289 019,00	...
2.3 Belanja Modal/ <i>Capital Expenditure</i>	158 858 676 972,00	...
Jumlah/<i>Total</i>	866 239 576 326,00	

Catatan/*Note*: * Realisasi UnauditedSumber/*Source*: Badan Pengelola Keuangan Kabupaten Gayo Lues

03

PENDUDUK DAN KETENAGAKERJAAN
POPULATION AND EMPLOYMENT

Jumlah Penduduk Kabupaten Gayo Lues

103131 Jiwa

51278 jiwa



51853 jiwa



**Rasio Jenis
Kelamin**

101,12



**Laju Pertumbuhan
Penduduk 2022**

0,81



**Kepadatan Penduduk
Per Km2**

18,58

PENJELASAN TEKNIS

TECHNICAL NOTES

1. **Sumber utama data kependudukan** adalah sensus penduduk yang dilaksanakan setiap sepuluh tahun sekali. sensus penduduk pertama telah dilaksanakan sejak tahun 1961.

Didalam sensus penduduk, pencacahan dilakukan terhadap seluruh penduduk yang berdomisili di wilayah teritorial Indonesia termasuk warga negara asing kecuali anggota korps diplomatik negara sahabat beserta keluarganya.

Metode pengumpulan data dalam sensus dilakukan dengan wawancara antara petugas sensus dengan responden dan juga melalui *e-census*. Pencatatan penduduk menggunakan konsep "*usual residence*", yaitu konsep di mana penduduk biasa bertempat tinggal. Bagi penduduk yang bertempat tinggal tetap dicacah di tempat di mana mereka biasa tinggal, sedangkan untuk penduduk yang tidak bertempat tinggal tetap dicacah di tempat di mana mereka ditemukan petugas sensus pada malam 'Hari Sensus'.

2. **Kepadatan penduduk** adalah banyaknya penduduk per kilometer persegi.

1. **The main source of demographic data** is population census which is conducted every ten years. the first Population census was conducted in 1961.

The population census enumerates all residents who domicile in the entire territory of Indonesia including foreign citizens except the diplomatic corps member and their family.

The methode of data collection in a population census involves interviewing respondents and conducting e-census. Enumeration of the population uses the concept of "usual residence", which is the concept of "places where people usually live". De jure was applied to the permanent residents, while the facto was apply to non-permanent residents. The permanent residents were enumerated in place where they normally live, the non-permanent residents were enumerated where they were found by the enumerators, in the night of "census date".

2. **Population density** is the number of inhabitants per square kilometer.

3. **Penduduk usia kerja** adalah penduduk yang berumur 15 tahun ke atas.
4. **Angkatan kerja** adalah penduduk usia kerja (15 tahun ke atas) yang bekerja, punya pekerjaan namun sementara tidak bekerja, dan pengangguran
3. **Working age population** is persons of 15 years and over.
4. **Labor force** or economically active are persons of 15 years and over, who in the previous week were working, temporarily absent from work but having jobs, and unemployment.

<https://gayolueskab.bps.go.id>

ULASAN

DESCRIPTION

Hasil Sensus Penduduk 2021 jumlah penduduk Kabupaten Gayo Lues berjumlah 103131 jiwa.

Wilayah yang terbanyak jumlah penduduknya terdapat di Kecamatan Blangkejeren yakni sebanyak

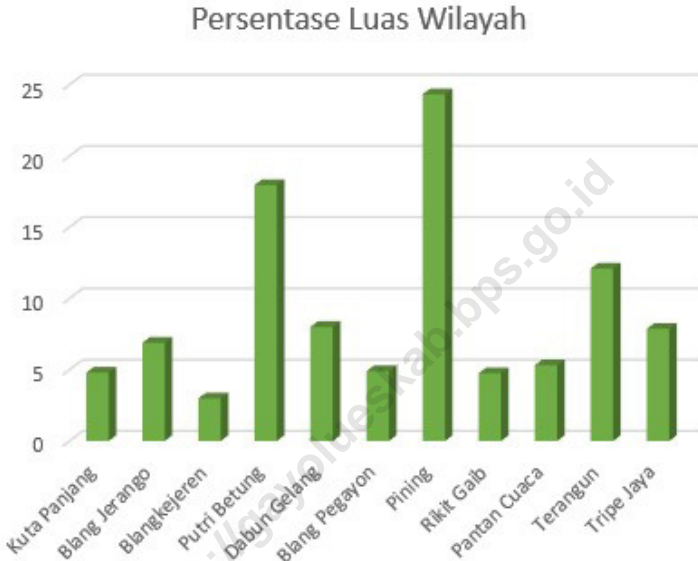
32423 jiwa, dan yang terkecil jumlah penduduknya terdapat di Kecamatan Pantan Cuaca yakni 4490 jiwa.

Results of the 2021 Population Census, the population of Gayo Lues Regency is 103131 People.

Blangkejeren have the highest population which consist of 32423 people, and the smallest population is Pantan Cuaca with 4490 people.

<https://gayolueskab.bps.go.id>

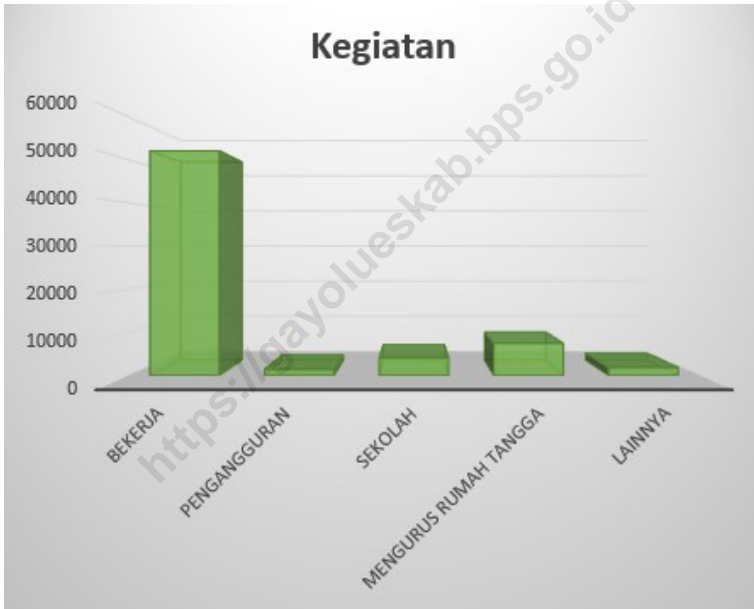
Gambar 3.1 Luas Daerah menurut Kecamatan (%), 2022
Figures 3.1 Area of Subdistrict (%), 2022



Sumber/Source : BAPEDDA KABUPATEN GAYO LUES/BAPPEDA of Gayo Lues Regency

Gambar 3.2
Figures

Jumlah Penduduk Berumur 15 Tahun Keatas Menurut Jenis Kegiatan Selama Seminggu yang Lalu Kabupaten Gayo Lues, 2022
Population Aged 15 Years and Over by Type of Activity During The Previous Week in Gayo Lues Regency, 2022



Sumber/Source : BPS, Survei Angkatan Kerja Nasional (Sakernas) Agustus 2022/BPS-Statistics Indonesia, August National Labor Force Survey 2022

3.1 PENDUDUK POPULATION

Tabel 3.1.1 Penduduk, Laju Pertumbuhan Penduduk, Distribusi Persentase Penduduk, Kepadatan Penduduk, Rasio Jenis Kelamin Penduduk Menurut Kecamatan di Kabupaten Gayo Lues, 2022
Population, Population Growth Rate, Percentage Distribution of Population, Population Density, and Population Sex Ratio by Subdistrict in Gayo Lues Regency, 2022

Kecamatan Subdistrict	Penduduk (ribu) Population (thousand)	Laju Pertumbuhan Penduduk per Tahun 2020–2022 (%) Annual Population Growth Rate 2020–2022 (%)
(1)	(2)	(3)
Kuta Panjang	9,741	2,1
Blang Jerango	7,500	0,89
Blangkejeren	32,423	6,93
Putri Betung	9,657	2,81
Dabun Gelang	7,051	1,55
Blang Pegayon	6,641	1,32
Pining	5,239	0,75
Rikit Gaib	4,650	0,73
Pantan Cuaca	4,490	0,86
Terangun	9,816	1,54
Tripe Jaya	5,923	0,81
G100ayo Lues	103,131	20.29

Lanjutan Tabel/*Continued Table* 3.1.1

Kecamatan Subdistrict	Persentase Penduduk Percentage of Total Population	Kepadatan Penduduk per km² Population Density per sq.km
(1)	(4)	(5)
Kuta Panjang	9,45	36,14
Blang Jerango	7,27	19,61
Blangkejeren	31,44	195,25
Putri Betung	9,36	9,69
Dabun Gelang	6,84	15,86
Blang Pegayon	6,44	24,40
Pining	5,08	3,88
Rikit Gaib	4,51	17,61
Pantan Cuaca	4,35	15,22
Terangun	9,52	14,61
Tripe Jaya	5,74	13,55
Gayo Lues	100.00	18,58

Lanjutan Tabel/Continued Table 3.1.1

Kecamatan Subdistrict	Rasio Jenis Kelamin Penduduk Population Sex Ratio
(1)	(6)
Kuta Panjang	99,86
Blang Jerango	102,76
Blangkejeren	100,10
Putri Betung	102,28
Dabun Gelang	98,90
Blang Pegayon	103,52
Pining	102,83
Rikit Gaib	95,62
Pantan Cuaca	107,20
Terangun	102,06
Tripe Jaya	101,81
Gayo Lues	101,12

Sumber/Source: BPS, Sensus Penduduk 2010 dan Sensus Penduduk 2021/BPS-Statistics Indonesia, *The 2010 Population Census and The 2021 Population Census*

Tabel
Table 3.1.2

Jumlah Penduduk Menurut Kelompok Umur dan Jenis Kelamin di Kabupaten Gayo Lues, 2022
Population by Age Groups and Sex in Gayo Lues Regency, 2022

Kelompok Umur <i>Age Groups</i>	Jenis Kelamin/Sex		
	Laki-Laki <i>Male</i>	Perempuan <i>Female</i>	Jumlah <i>Total</i>
(1)	(2)	(3)	(4)
0-4	5224	4989	10213
5-9	5092	4958	10050
10-14	4596	4537	9133
15-19	4696	4468	9164
20-24	4934	4860	9794
25-29	4687	4770	9457
30-34	4544	4378	8922
35-39	4237	3972	8209
40-44	3548	3541	7089
45-49	3048	2821	5869
50-54	2392	2412	4804
55-59	1695	1810	3505
60-64	1315	1427	2742
65-69	769	851	1620
70-74	531	657	1188
75+	545	827	1372
Gayo Lues	51853	51278	103131

Sumber/Source: BPS, Sensus Penduduk 2010 dan Sensus Penduduk 2021/BPS-Statistics Indonesia, *The 2010 Population Census and The 2021 Population Census*

3.2 KETENAGAKERJAAN EMPLOYMENT

Tabel 3.2.1 Jumlah Penduduk Berumur 15 Tahun Keatas Menurut Jenis Kegiatan Selama Seminggu yang Lalu dan Jenis Kelamin di Kabupaten Gayo Lues, 2022
Population Aged 15 Years and Over by Type of Activity During The Previous Week and Sex in Gayo Lues Regency, 2022

Kegiatan Utama <i>Main Activity</i>	Jenis Kelamin/Sex		
	Laki-Laki <i>Male</i>	Perempuan <i>Female</i>	Laki-Laki+ Perempuan <i>Male+Female</i>
(1)	(2)	(3)	(4)
I. Angkatan Kerja/Economically Active			
1. Bekerja/ <i>Working</i>	28929	23057	51986
2. Pengangguran Terbuka/ <i>Unemployment</i>	859	584	1443
II. Bukan Angkatan Kerja/Not Economically Active			
1. Sekolah/ <i>Attending School</i>	1795	2339	4134
2. Mengurus Rumah Tangga/ <i>Housekeeping</i>	237	7220	7457
3. Lainnya/ <i>Others</i>	1267	606	1873
Jumlah/Total	33087	33806	66893

Sumber/Source: BPS, Survei Angkatan Kerja Nasional (Sakernas) Agustus 2022/BPS-Statistics Indonesia, August National Labor Force Survey 2022

Tabel 3.2.2
Table

Penduduk Berumur 15 Tahun ke Atas Menurut Pendidikan Tertinggi yang Ditamatkan dan Jenis Kegiatan Selama Seminggu yang Lalu di Kabupaten Gayo Lues, 2022
Population 15 Years of Age and Over by Educational Attainment and Type of Activity During the Previous Week in Gayo Lues Regency, 2022

Pendidikan Tertinggi yang Ditamatkan ¹ <i>Educational Attainment¹</i>	Angkatan Kerja/ <i>Economically Active</i>			Persentase Bekerja terhadap Angkatan Kerja <i>Percentage of Working to Economically Active</i>
	Bekerja <i>Working</i>	Pengangguran ² <i>Unemployment²</i>	Jumlah Angkatan Kerja <i>Total of Economically Active</i>	
(1)	(2)	(3)	(4)	(5)
0	20195	409	20604	98,01
1	11654	542	12196	95,56
2	13490	382	13872	97,25
3	6647	110	6757	98,37
Jumlah/Total	51986	1443	53429	97,30

Lanjutan Tabel/*Continued Table 3.2.2*

Pendidikan Tertinggi yang Ditamatkan¹ <i>Educational Attainment¹</i>	Bukan Angkatan Kerja <i>Not Economically Active</i>	Jumlah Total	Persentase Angkatan Kerja terhadap Penduduk Usia Kerja <i>Percentage of Economically Active to Working Age Population</i>
(1)	(6)	(7)	(8)
0	5388	25992	79,27
1	4189	16385	74,43
2	3408	17280	80,28
3	479	7236	93,38
Jumlah/Total	13464	66893	79,87

Catatan/Note: ¹ 0. ≤ Sekolah Dasar (SD)/≤ *Primary School*
 1. Sekolah Menengah Pertama/*Junior High School*
 2. Sekolah Menengah Atas/*Senior High School*
 3. Perguruan Tinggi/*Collage*

² 1. Mencari pekerjaan/*Looking for work*
 2. Mempersiapkan usaha/*Establishing a new business/firm*
 3. Merasa tidak mungkin mendapat pekerjaan/*Feeling hopeless in looking for work (discouraged job seekers)*
 4. Sudah punya pekerjaan tetapi belum mulai bekerja/*Having job already but not starting to work yet*

Sumber/Source: BPS, Survei Angkatan Kerja Nasional (Sakernas) Agustus 2022/*BPS-Statistics Indonesia, August National Labor Force Survey 2022*

Tabel
Table 3.2.3

Penduduk Berumur 15 Tahun Ke Atas yang Bekerja Selama Seminggu yang Lalu Menurut Status Pekerjaan Utama dan Jenis Kelamin di Kabupaten Gayo Lues, 2022
Population 15 Years of Age and Over who Worked During The Previous Week by Main Employment Status and Sex in Gayo Lues Regency, 2022

Status Pekerjaan Utama <i>Main Employment Status</i>	Laki-Laki <i>Male</i>	Perempuan <i>Female</i>	Jumlah <i>Total</i>
(1)	(2)	(3)	(4)
Berusaha sendiri <i>Own account worker</i>	4282	3136	7418
Berusaha dibantu buruh tidak tetap/buruh tidak dibayar <i>Employer assisted by temporary worker/unpaid worker</i>	12909	3155	16064
Berusaha dibantu buruh tetap/buruh dibayar <i>Employer assisted by permanent worker/paid worker</i>	341	57	398
Buruh/Karyawan/Pegawai/ <i>Employee</i>	6504	3330	9834
Pekerja bebas <i>Casual worker</i>	1234	288	1522
Pekerja keluarga/tak dibayar <i>Family worker/unpaid worker</i>	3659	13091	16750
Jumlah/Total	28929	23057	51986

Sumber/Source: BPS, Survei Angkatan Kerja Nasional (Sakernas) Agustus 2022 /BPS-Statistics Indonesia, August National Labor Force Survey 2022

04

SOSIAL DAN KESEJAHTERAAN RAKYAT
SOCIAL AND WELFARE



PENJELASAN TEKNIS

1. **Tidak/belum pernah sekolah** adalah mereka yang tidak pernah atau belum pernah terdaftar dan tidak pernah atau belum pernah aktif mengikuti pendidikan di suatu jenjang pendidikan formal. Termasuk juga yang tamat/belum tamat taman kanak-kanak tetapi tidak melanjutkan ke sekolah dasar.
2. **Masih bersekolah** adalah mereka yang terdaftar dan aktif mengikuti pendidikan formal dan non formal, baik pendidikan dasar, menengah maupun perguruan tinggi.
3. **Tidak bersekolah lagi** adalah mereka yang pernah terdaftar dan aktif mengikuti pendidikan di suatu jenjang pendidikan formal dan non formal, tetapi pada saat pencacahan tidak lagi terdaftar dan tidak aktif mengikuti pendidikan.
4. **Tamat Sekolah** adalah menyelesaikan pelajaran ditandai dengan lulus ujian akhir pada kelas atau tingkat akhir pada suatu jenjang pendidikan. seseorang yang belum mengikuti pelajaran pada kelas tertinggi tetapi telah mengikuti ujian akhir dan lulus dianggap tamat sekolah.
5. **Dapat membaca dan menulis** artinya dapat membaca dan menulis kata-kata/kalimat sederhana dengan suatu aksara tertentu.

TECHNICAL NOTES

1. **Not/never attending school** is someone who has never attended or never been registered in a formal education, such as primary, secondary, and tertiary education. Those who just completed kindergarten are considered as never attended school
2. **Attending school** is someone who is currently attending formal or non-formal education.
3. **Not attending school anymore** is someone who had enrolled and participated in formal and non-formal education in the past including package A, package B or package C, but currently does not attend school."
4. **Completed particular level of education** is someone who has completed particular level of education in private or public school and accepting graduation certificate. Someone who has never attended the highest grade but passed the final exam is considered as completed particular level of education.
5. **Able to read and write** is the ability to read and write at least a simple sentence in any letter of alphabets.
6. **Protected wells** is water that comes from the soil were excavated and the circumference of the wells was protected by walls at least 0.8 meters above ground and 3 meters underground, and cement floor as far as 1 meter from the well

6. **Sumur terlindung** adalah air yang berasal dari dalam tanah yang digali dan lingkaran sumur tersebut dilindungi oleh tembok paling sedikit 0,8 meter di atas tanah dan 3 meter di bawah tanah, serta ada lantai semen sejauh 1 meter dari lingkaran sumur.
 7. **Penduduk miskin** adalah penduduk yang memiliki rata-rata pengeluaran per kapita per bulan di bawah Garis Kemiskinan.
 8. **Garis Kemiskinan Makanan** merupakan nilai pengeluaran kebutuhan minimum makanan yang disetarakan dengan 2.100 kkalori per kapita per hari. **Garis Kemiskinan Non-Makanan** adalah kebutuhan minimum untuk perumahan, sandang, pendidikan, kesehatan, dan kebutuhan dasar lainnya.
7. **A person whose expenditure per capita per month is below the poverty line is considered to be poor.**
 8. **The food poverty line refers to the daily minimum requirement of 2,100 kcal per capita per day. The non food poverty line refers to the minimum requirement for household necessities for clothing, education, health, and other basic individual needs.**

ULASAN

Sarana pendidikan di Kabupaten Gayo Lues terdapat dari tingkat TK sampai dengan perguruan tinggi, walaupun perguruan tinggi masih merupakan cabang dari daerah luar Kabupaten Gayo Lues. Tahun 2022/2023 jumlah SD/Mi sebanyak 106 unit, SMP/ MTs 57 unit dan SMA/SMK/MA 27 unit.

Di Kabupaten Gayo Lues terdapat 1 rumah sakit pemerintah, 12 unit Puskesmas dan 28 unit Puskesmas Pembantu.

DESCRIPTION

Educational facilities in the district of Gayo Lues there from kindergarten to college, even though college is still a branch of the outside area of Gayo Lues. In 2022/2023 the number of Elementary School 106 units, Junior High School as many as 57 units and 27 units high schools.

In Gayo Lues regency there is one hospital, 12 unit of health centre, and 28 unit of maid health centre. Each village already has a neighborhood health center.

Gambar 4.1
Figures

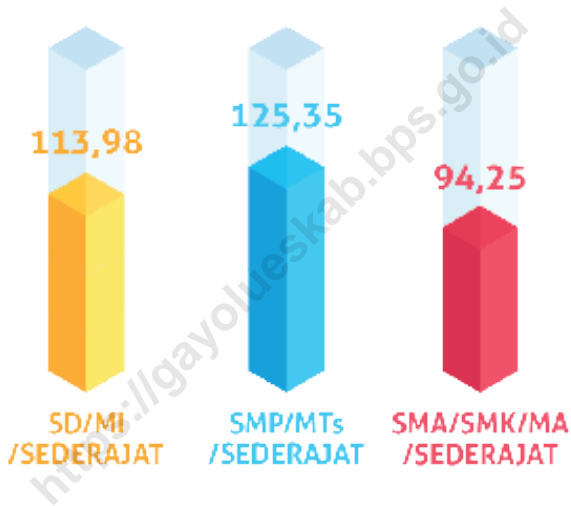
Angka Partisipasi Murni (APM) Menurut Jenjang Pendidikan di Kabupaten Gayo Lues, 2022
Nett Enrollment Ratio by Educational Level in Gayo Lues Regency, 2022



Sumber/Source : BPS, Survei Sosial Ekonomi Nasional (Susenas)/BPS-Statistics Indonesia, National Socioeconomic Survey

Gambar 4.2
Figures

Angka Partisipasi Kasar (APK) Menurut Jenjang Pendidikan di Kabupaten Gayo Lues, 2022
Gross Enrollment Ratio by Educational Level in Gayo Lues Regency, 2022



Sumber/Source : BPS, Survei Sosial Ekonomi Nasional (Susenas)/BPS-Statistics Indonesia, National Socioeconomic Survey

4.1 PENDIDIKAN EDUCATION

Tabel 4.1.1 Jumlah Sekolah, Guru, dan Murid Taman Kanak-Kanak (TK) di Bawah Kementerian Pendidikan, Kebudayaan, Riset, dan Teknologi Menurut Kecamatan di Kabupaten Gayo Lues, 2021/2022 dan 2022/2023
Number of Schools, Teachers, and Pupils in Kindergarten Under The Ministry of Education, Culture, Research, and Technology by Subdistrict in Gayo Lues, 2021/2022 and 2022/2023

Kecamatan Subdistrict	Sekolah/Schools					
	Negeri/Public		Swasta/Private		Jumlah/Total	
	2021/2022	2022/2023	2021/2022	2022/2023	2021/2022	2022/2023
(1)	(2)	(3)	(4)	(5)	(6)	(7)
Kuta Panjang	1	...	1	...	2	...
Blang Jerango	3	...	-	...	3	...
Blangkejeren	3	...	9	...	12	...
Putri Betung	2	...	-	...	2	...
Dabun Gelang	1	...	-	...	1	...
Blang Pegayon	2	...	-	...	2	...
Pining	1	...	-	...	1	...
Rikit Gaib	2	...	-	...	2	...
Pantan Cuaca	1	...	-	...	1	...
Terangun	2	...	-	...	2	...
Tripe Jaya	3	...	-	...	3	...
Gayo Lues	21	...	10	...	31	...

Lanjutan Tabel/*Continued Table* 4.1.1

Kecamatan Subdistrict	Guru ¹ /Teachers ¹					
	Negeri/Public		Swasta/Private		Jumlah/Total	
	2021/2022	2022/2023	2021/2022	2022/2023	2021/2022	2022/2023
(1)	(8)	(9)	(10)	(11)	(12)	(13)
Kuta Panjang	9	...	3	...	12	...
Blang Jerango	15	...	-	...	15	...
Blangkejeren	35	...	41	...	76	...
Putri Betung	7	...	-	...	7	...
Dabun Gelang	4	...	-	...	4	...
Blang Pegayon	12	...	-	...	12	...
Pining	5	...	-	...	5	...
Rikit Gaib	11	...	-	...	11	...
Pantan Cuaca	6	...	-	...	6	...
Terangun	11	...	-	...	11	...
Tripe Jaya	13	...	-	...	13	...
Gayo Lues	128	...	44	...	172	...

Lanjutan Tabel/*Continued Table 4.1.1*

Kecamatan Subdistrict	Murid/Pupils					
	Negeri/Public		Swasta/Private		Jumlah/Total	
	2021/2022	2022/2023	2021/2022	2022/2023	2021/2022	2022/2023
(1)	(14)	(15)	(16)	(17)	(18)	(19)
Kuta Panjang	113	...	41	...	154	...
Blang Jerango	90	...	-	...	90	...
Blangkejeren	326	...	295	...	621	...
Putri Betung	88	...	-	...	88	...
Dabun Gelang	39	...	-	...	39	...
Blang Pegayon	80	...	-	...	80	...
Pining	56	...	-	...	56	...
Rikit Gaib	85	...	-	...	85	...
Pantan Cuaca	92	...	-	...	92	...
Terangun	74	...	-	...	74	...
Tripe Jaya	101	...	-	...	101	...
Gayo Lues	1 144	...	336	...	1 480	...

Catatan/Note: ¹ Jumlah guru termasuk kepala sekolah dan guru/*The total of teachers including headmaster and teacher*
 Sumber/Source: Kementerian Pendidikan, Kebudayaan, Riset, dan Teknologi, Data Semester Ganjil/*Ministry of Education, Culture, Research, and Technology, Odd semester report data*

Tabel
Table 4.1.2**Jumlah Sekolah, Guru, dan Murid Raudatul Athfal (RA)
di Bawah Kementerian Agama Menurut Kecamatan di
Kabupaten Gayo Lues, 2021/2022 dan 2022/2023**
**Number of Schools, Teachers, and Pupils in Raudatul Athfal
(RA) Under The Ministry of Religious Affairs by Subdistrict in
Gayo Lues Regency, 2021/2022 and 2022/2023**

Kecamatan Subdistrict	Sekolah/Schools		Guru/Teachers		Murid/Pupils	
	2021/2022	2022/2023	2021/2022	2022/2023	2021/2022	2022/2023
(1)	(2)	(3)	(4)	(5)	(6)	(7)
Kuta Panjang	-	-	-	-	-	-
Blang Jerango	-	-	-	-	-	-
Blangkejeren	6	6	21	27	71	89
Putri Betung	-	-	-	-	-	-
Dabun Gelang	-	-	-	-	-	-
Blang Pegayon	-	-	-	-	-	-
Pining	-	-	-	-	-	-
Rikit Gaib	-	-	-	-	-	-
Pantan Cuaca	-	-	-	-	-	-
Terangun	-	-	-	-	-	-
Tripe Jaya	-	-	-	-	-	-
Gayo Lues	6	6	21	27	71	89

Catatan/Note: Seluruh Raudatul Athfal (RA) berstatus swasta./All Raudatul Athfal (RA) are private

Sumber/Source: Kementerian Agama, EMIS, Data Semester Ganjil./Ministry of Religious Affairs, EMIS, Odd semester report data

Tabel
Table 4.1.3

Jumlah Sekolah, Guru, dan Murid Sekolah Dasar (SD) di Bawah Kementerian Pendidikan, Kebudayaan, Riset, dan Teknologi Menurut Kecamatan di Kabupaten Gayo Lues, 2021/2022 dan 2022/2023
Number of Schools, Teachers, and Pupils in Elementary Schools Under The Ministry of Education, Culture, Research, and Technology by Subdistrict in Gayo Lues Regency, 2021/2022 and 2022/2023

Kecamatan Subdistrict	Sekolah/Schools					
	Negeri/Public		Swasta/Private		Jumlah/Total	
	2021/2022	2022/2023	2021/2022	2022/2023	2021/2022	2022/2023
(1)	(2)	(3)	(4)	(5)	(6)	(7)
Kuta Panjang	8	8	1	1	9	9
Blang Jerango	7	7	-	-	7	7
Blangkejeren	13	13	5	6	18	19
Putri Betung	9	9	-	-	9	9
Dabun Gelang	7	7	-	-	7	7
Blang Pegayon	3	3	-	-	3	3
Pining	8	8	-	-	8	8
Rikit Gaib	5	5	-	-	5	5
Pantan Cuaca	7	7	-	-	7	7
Terangun	12	12	-	-	12	12
Tripe Jaya	6	6	-	-	6	6
Gayo Lues	85	85	6	7	91	92

Lanjutan Tabel/*Continued Table 4.1.3*

Kecamatan Subdistrict	Guru ¹ /Teachers ¹					
	Negeri/Public		Swasta/Private		Jumlah/Total	
	2021/2022	2022/2023	2021/2022	2022/2023	2021/2022	2022/2023
(1)	(8)	(9)	(10)	(11)	(12)	(13)
Kuta Panjang	95	98	5	5	100	103
Blang Jerango	81	83	-	-	81	83
Blangkejeren	179	187	78	85	257	272
Putri Betung	97	100	-	-	97	100
Dabun Gelang	68	70	-	-	68	70
Blang Pegayon	42	44	-	-	42	44
Pining	74	77	-	-	74	77
Rikit Gaib	55	55	-	-	55	55
Pantan Cuaca	66	66	-	-	66	66
Terangun	111	124	-	-	111	124
Tripe Jaya	62	68	-	-	62	68
Gayo Lues	930	972	83	90	1 013	1 062

Lanjutan Tabel/*Continued Table 4.1.3*

Kecamatan Subdistrict	Murid/Pupils					
	Negeri/ <i>Public</i>		Swasta/ <i>Private</i>		Jumlah/ <i>Total</i>	
	2021/2022	2022/2023	2021/2022	2022/2023	2021/2022	2022/2023
(1)	(14)	(15)	(16)	(17)	(18)	(19)
Kuta Panjang	1 139	1 142	63	62	1 202	1 204
Blang Jerango	718	709	-	-	718	709
Blangkejeren	2 662	2 608	1 204	1 174	3 866	3 782
Putri Betung	1 095	1 087	-	-	1 095	1 087
Dabun Gelang	614	642	-	-	614	642
Blang Pegayon	651	639	-	-	651	639
Pining	566	570	-	-	566	570
Rikit Gaib	421	407	-	-	421	407
Pantan Cuaca	481	479	-	-	481	479
Terangun	1 075	1 090	-	-	1 075	1 090
Tripe Jaya	624	607	-	-	624	607
Gayo Lues	10 046	9 980	1 267	1 236	11 313	11 216

Catatan/*Note*: ¹ Jumlah guru termasuk kepala sekolah dan guru/*The total of teachers including headmaster and teacher*
 Sumber/*Source*: Kementerian Pendidikan, Kebudayaan, Riset, dan Teknologi, data semester ganjil/*Ministry of Education, Culture, Research, and Technology, odd semester report data*

Tabel
Table 4.1.4

Jumlah Sekolah, Guru, dan Murid Madrasah Ibtidaiyah (MI) di Bawah Kementerian Agama Menurut Kecamatan di Kabupaten Gayo Lues, 2021/2022 dan 2022/2023
Number of Schools, Teachers, and Pupils in Madrasah Ibtidaiyah (MI) Under The Ministry of Religious Affairs by Subdistrict in Gayo Lues Regency, 2021/2022 and 2022/2023

Kecamatan Subdistrict	Sekolah/Schools					
	Negeri/Public		Swasta/Private		Jumlah/Total	
	2021/2022	2022/2023	2021/2022	2022/2023	2021/2022	2022/2023
(1)	(2)	(3)	(4)	(5)	(6)	(7)
Kuta Panjang	-	-	-	-	-	-
Blang Jerango	1	1	1	1	2	2
Blangkejeren	2	2	2	2	4	4
Putri Betung	-	-	2	2	2	2
Dabun Gelang	-	-	1	1	1	1
Blang Pegayon	-	-	1	1	1	1
Pining	-	-	-	-	-	-
Rikit Gaib	1	1	-	-	1	1
Pantan Cuaca	-	-	1	1	1	1
Terangun	-	-	1	1	1	1
Tripe Jaya	-	-	1	1	1	1
Gayo Lues	4	4	10	10	14	14

Lanjutan Tabel/*Continued Table 4.1.4*

Kecamatan Subdistrict	Guru/Teachers					
	Negeri/Public		Swasta/Private		Jumlah/Total	
	2021/2022	2022/2023	2021/2022	2022/2023	2021/2022	2022/2023
(1)	(8)	(9)	(10)	(11)	(12)	(13)
Kuta Panjang	-	-	-	-	-	-
Blang Jerango	15	18	9	10	24	28
Blangkejeren	43	49	9	19	52	68
Putri Betung	-	-	10	19	10	19
Dabun Gelang	-	-	15	12	15	12
Blang Pegayon	-	-	11	13	11	13
Pining	-	-	-	-	-	-
Rikit Gaib	19	14	-	-	19	14
Pantan Cuaca	-	-	21	15	21	15
Terangun	-	-	8	8	8	8
Tripe Jaya	-	-	16	17	16	17
Gayo Lues	77	81	99	113	176	194

Lanjutan Tabel/*Continued Table 4.1.4*

Kecamatan Subdistrict	Murid/Pupils					
	Negeri/Public		Swasta/Private		Jumlah/Total	
	2021/2022	2022/2023	2021/2022	2022/2023	2021/2022	2022/2023
(1)	(14)	(15)	(16)	(17)	(18)	(19)
Kuta Panjang	-	-	-	-	-	-
Blang Jerango	115	133	75	72	190	205
Blangkejeren	679	745	11	120	690	865
Putri Betung	-	-	162	177	162	177
Dabun Gelang	-	-	138	130	138	130
Blang Pegayon	-	-	51	41	51	41
Pining	-	-	-	-	-	-
Rikit Gaib	135	130	-	-	135	130
Pantan Cuaca	-	-	98	98	98	98
Terangun	-	-	32	15	32	15
Tripe Jaya	-	-	78	80	78	80
Gayo Lues	929	1 008	645	733	1 574	1 741

Catatan/Note:

Sumber/Source: Kementerian Agama, EMIS, Data Semester Ganjil/Ministry of Religious Affairs, EMIS, Odd semester report data

Tabel
Table 4.1.5

Jumlah Sekolah, Guru, dan Murid Sekolah Menengah Pertama (SMP) di Bawah Kementerian Pendidikan, Kebudayaan, Riset, dan Teknologi Menurut Kecamatan di Kabupaten Gayo Lues, 2021/2022 dan 2022/2023
Number of Schools, Teachers, and Pupils in Junior High Schools Under The Ministry of Education, Culture, Research, and Technology by Subdistrict in Gayo Lues Regency, 2021/2022 and 2022/2023

Kecamatan Subdistrict	Sekolah/Schools					
	Negeri/Public		Swasta/Private		Jumlah/Total	
	2021/2022	2022/2023	2021/2022	2022/2023	2021/2022	2022/2023
(1)	(2)	(3)	(4)	(5)	(6)	(7)
Kuta Panjang	2	2	2	2	4	4
Blang Jerango	2	2	1	1	3	3
Blangkejeren	3	4	4	6	7	10
Putri Betung	2	2	-	-	2	2
Dabun Gelang	3	3	1	1	4	4
Blang Pegayon	1	1	1	1	2	2
Pining	4	4	-	-	4	4
Rikit Gaib	1	1	-	-	1	1
Pantan Cuaca	2	2	-	-	2	2
Terangun	5	5	1	1	6	6
Tripe Jaya	2	2	-	2	2	4
Gayo Lues	27	28	10	14	37	42

Lanjutan Tabel/*Continued Table* 4.1.5

Kecamatan Subdistrict	Guru ¹ /Teachers ¹					
	Negeri/Public		Swasta/Private		Jumlah/Total	
	2021/2022	2022/2023	2021/2022	2022/2023	2021/2022	2022/2023
(1)	(8)	(9)	(10)	(11)	(12)	(13)
Kuta Panjang	32	32	9	10	41	42
Blang Jerango	35	35	7	7	42	42
Blangkejeren	58	91	53	62	111	153
Putri Betung	23	24	-	-	23	24
Dabun Gelang	36	43	12	10	48	53
Blang Pegayon	21	21	6	6	27	27
Pining	49	51	-	-	49	51
Rikit Gaib	18	18	-	-	18	18
Pantan Cuaca	26	29	-	-	26	29
Terangun	59	57	4	4	63	61
Tripe Jaya	25	26	-	2	25	28
Gayo Lues	382	427	91	101	473	528

Lanjutan Tabel/*Continued Table 4.1.5*

Kecamatan Subdistrict	Murid/Pupils					
	Negeri/Public		Swasta/Private		Jumlah/Total	
	2021/2022	2022/2023	2021/2022	2022/2023	2021/2022	2022/2023
(1)	(14)	(15)	(16)	(17)	(18)	(19)
Kuta Panjang	261	264	63	74	324	338
Blang Jerango	221	223	199	194	420	417
Blangkejeren	424	619	564	708	988	1 327
Putri Betung	143	140	-	-	143	140
Dabun Gelang	76	88	136	152	212	240
Blang Pegayon	124	130	57	67	181	197
Pining	214	201	-	-	214	201
Rikit Gaib	116	131	-	-	116	131
Pantan Cuaca	120	112	-	-	120	112
Terangun	238	177	149	146	387	323
Tripe Jaya	158	157	-	22	158	179
Gayo Lues	2 095	2 242	1 168	1 363	3 263	3 605

Catatan/Note: ¹ Jumlah guru termasuk kepala sekolah dan guru/*The total of teachers including headmaster and teacher*
 Sumber/Source: Kementerian Pendidikan, Kebudayaan, Riset, dan Teknologi, data semester ganjil/*Ministry of Education, Culture, Research, and Technology, Basic Education Data System, odd semester report data*

Tabel
Table 4.1.6

Jumlah Sekolah, Guru, dan Murid Madrasah Tsanawiyah (MTs) di Bawah Kementerian Agama Menurut Kecamatan di Kabupaten Gayo Lues, 2021/2022 dan 2022/2023
Number of Schools, Teachers, and Pupils in Madrasah Tsanawiyah (MTs) Under The Ministry of Religious Affairs by Subdistrict in Gayo Lues Regency , 2021/2022 and 2022/2023

Kecamatan Subdistrict	Sekolah/Schools					
	Negeri/Public		Swasta/Private		Jumlah/Total	
	2021/2022	2022/2023	2021/2022	2022/2023	2021/2022	2022/2023
(1)	(2)	(3)	(4)	(5)	(6)	(7)
Kuta Panjang	-	-	-	-	-	-
Blang Jerango	-	-	-	-	-	-
Blangkejeren	1	1	3	5	4	6
Putri Betung	-	-	2	2	2	2
Dabun Gelang	-	-	1	1	1	1
Blang Pegayon	-	-	3	4	3	4
Pining	-	-	-	-	-	-
Rikit Gaib	-	-	-	1	-	1
Pantan Cuaca	-	-	-	1	-	1
Terangun	-	-	-	-	-	-
Tripe Jaya	-	-	-	-	-	-
Gayo Lues	1	1	9	14	10	15

Lanjutan Tabel/*Continued Table 4.1.6*

Kecamatan Subdistrict	Guru/Teachers					
	Negeri/Public		Swasta/Private		Jumlah/Total	
	2021/2022	2022/2023	2021/2022	2022/2023	2021/2022	2022/2023
(1)	(8)	(9)	(10)	(11)	(12)	(13)
Kuta Panjang	-	-	-	-	-	-
Blang Jerango	-	-	-	-	-	-
Blangkejeren	31	35	49	67	80	102
Putri Betung	-	-	17	24	17	24
Dabun Gelang	-	-	14	18	14	18
Blang Pegayon	-	-	10	45	10	45
Pining	-	-	-	-	-	-
Rikit Gaib	-	-	-	8	-	8
Pantan Cuaca	-	-	-	11	-	11
Terangun	-	-	-	-	-	-
Tripe Jaya	-	-	-	-	-	-
Gayo Lues	31	35	90	173	121	208

Lanjutan Tabel/*Continued Table* 4.1.6

Kecamatan Subdistrict	Murid/Pupils					
	Negeri/Public		Swasta/Private		Jumlah/Total	
	2021/2022	2022/2023	2021/2022	2022/2023	2021/2022	2022/2023
(1)	(14)	(15)	(16)	(17)	(18)	(19)
Kuta Panjang	-	-	-	-	-	-
Blang Jerango	-	-	-	-	-	-
Blangkejeren	302	319	604	509	906	828
Putri Betung	-	-	317	298	317	298
Dabun Gelang	-	-	22	31	22	31
Blang Payayon	-	-	251	337	251	337
Pining	-	-	-	-	-	-
Rikit Gaib	-	-	-	12	-	12
Pantan Cuaca	-	-	-	10	-	10
Terangun	-	-	-	-	-	-
Tripe Jaya	-	-	-	-	-	-
Gayo Lues	302	319	1 194	1 197	1 496	1 516

Catatan/Note:

Sumber/Source: Kementerian Agama, EMIS, Data Semester Ganjil/Ministry of Religious Affairs, EMIS, Odd semester report data

Tabel
Table 4.1.7

Jumlah Sekolah, Guru, dan Murid Sekolah Menengah Atas (SMA) di Bawah Kementerian Pendidikan, Kebudayaan, Riset, dan Teknologi Menurut Kecamatan di Kabupaten Gayo Lues, 2021/2022 dan 2022/2023
Number of Schools, Teachers, and Pupils in Senior High School Under The Ministry of Education, Culture, Research, and Technology by Subdistrict in Gayo Lues Regency, 2021/2022 and 2022/2023

Kecamatan Subdistrict	Sekolah/Schools					
	Negeri/Public		Swasta/Private		Jumlah/Total	
	2021/2022	2022/2023	2021/2022	2022/2023	2021/2022	2022/2023
(1)	(2)	(3)	(4)	(5)	(6)	(7)
Kuta Panjang	1	1	-	-	1	1
Blang Jerango	1	1	1	1	2	2
Blangkejeren	1	1	2	3	3	4
Putri Betung	1	1	-	-	1	1
Dabun Gelang	-	-	-	-	-	-
Blang Pegayon	3	3	-	-	3	3
Pining	1	1	-	-	1	1
Rikit Gaib	1	1	-	-	1	1
Pantan Cuaca	1	1	-	-	1	1
Terangun	1	1	-	-	1	1
Tripe Jaya	1	1	-	-	1	1
Gayo Lues	12	12	3	4	15	16

Lanjutan Tabel/*Continued Table* 4.1.7

Kecamatan Subdistrict	Guru ¹ /Teachers ¹					
	Negeri/Public		Swasta/Private		Jumlah/Total	
	2021/2022	2022/2023	2021/2022	2022/2023	2021/2022	2022/2023
(1)	(8)	(9)	(10)	(11)	(12)	(13)
Kuta Panjang	25	25	-	-	25	25
Blang Jerango	21	22	2	4	23	26
Blangkejeren	41	43	13	11	54	54
Putri Betung	16	18	-	-	16	18
Dabun Gelang	-	-	-	-	-	-
Blang Pegayon	59	60	-	-	59	60
Pining	18	18	-	-	18	18
Rikit Gaib	22	24	-	-	22	24
Pantan Cuaca	14	14	-	-	14	14
Terangun	23	25	-	-	23	25
Tripe Jaya	12	13	-	-	12	13
Gayo Lues	251	262	15	15	266	277

Lanjutan Tabel/*Continued Table 4.1.7*

Kecamatan Subdistrict	Murid/Pupils					
	Negeri/Public		Swasta/Private		Jumlah/Total	
	2021/2022	2022/2023	2021/2022	2022/2023	2021/2022	2022/2023
(1)	(14)	(15)	(16)	(17)	(18)	(19)
Kuta Panjang	238	221	-	-	238	221
Blang Jerango	173	158	153	153	326	311
Blangkejeren	618	642	97	111	715	753
Putri Betung	170	124	-	-	170	124
Dabun Gelang	-	-	-	-	-	-
Blang Pegayon	634	588	-	-	634	588
Pining	143	122	-	-	143	122
Rikit Gaib	174	174	-	-	174	174
Pantan Cuaca	111	109	-	-	111	109
Terangun	208	194	-	-	208	194
Tripe Jaya	107	92	-	-	107	92
Gayo Lues	2 576	2 424	250	264	2 826	2 688

Catatan/Note: ¹ Jumlah guru termasuk kepala sekolah dan guru/*The total of teachers including headmaster and teacher*
 Sumber/Source: Kementerian Pendidikan, Kebudayaan, Riset, dan Teknologi, data semester ganjil/*Ministry of Education, Culture, Research, and Technology, Basic Education Data System, odd semester report data*

Tabel
Table 4.1.8

Jumlah Sekolah, Guru, dan Murid Sekolah Menengah Kejuruan (SMK) di Bawah Kementerian Pendidikan, Kebudayaan, Riset, dan Teknologi Menurut Kecamatan di Kabupaten Gayo Lues, 2021/2022 dan 2022/2023
Number of Schools, Teachers, and Pupils in Vocational High Schools Under The Ministry of Education, Culture, Research, and Technology by Subdistrict in Gayo Lues Regency, 2021/2022 and 2022/2023

Kecamatan Subdistrict	Sekolah/Schools					
	Negeri/Public		Swasta/Private		Jumlah/Total	
	2021/2022	2022/2023	2021/2022	2022/2023	2021/2022	2022/2023
(1)	(2)	(3)	(4)	(5)	(6)	(7)
Kuta Panjang	1	1	1	1
Blang Jerango	-	-	-	-
Blangkejeren	-	-	-	-
Putri Betung	-	-	-	-
Dabun Gelang	1	1	1	1
Blang Pegayon	-	-	-	-
Pining	-	-	-	-
Rikit Gaib	-	-	-	-
Pantan Cuaca	-	-	-	-
Terangun	-	-	-	-
Tripe Jaya	-	-	-	-
Gayo Lues	2	2	2	2

Lanjutan Tabel/*Continued Table 4.1.8*

Kecamatan Subdistrict	Guru ¹ /Teachers ¹					
	Negeri/Public		Swasta/Private		Jumlah/Total	
	2021/2022	2022/2023	2021/2022	2022/2023	2021/2022	2022/2023
(1)	(8)	(9)	(10)	(11)	(12)	(13)
Kuta Panjang	26	34	26	34
Blang Jerango	-	-	-	-
Blangkejeren	-	-	-	-
Putri Betung	-	-	-	-
Dabun Gelang	30	32	30	32
Blang Pegayon	-	-	-	-
Pining	-	-	-	-
Rikit Gaib	-	-	-	-
Pantan Cuaca	-	-	-	-
Terangun	-	-	-	-
Tripe Jaya	-	-	-	-
Gayo Lues	56	66	56	66

Lanjutan Tabel/*Continued Table 4.1.8*

Kecamatan Subdistrict	Murid/Pupils					
	Negeri/Public		Swasta/Private		Jumlah/Total	
	2021/2022	2022/2023	2021/2022	2022/2023	2021/2022	2022/2023
(1)	(14)	(15)	(16)	(17)	(18)	(19)
Kuta Panjang	102	117	102	117
Blang Jerango	-	-	-	-
Blangejeren	-	-	-	-
Putri Betung	-	-	-	-
Dabun Gelang	186	169	186	169
Blang Pegayon	-	-	-	-
Pining	-	-	-	-
Rikit Gaib	-	-	-	-
Pantan Cuaca	-	-	-	-
Terangun	-	-	-	-
Tripe Jaya	-	-	-	-
Gayo Lues	288	286	288	286

Catatan/Note: ¹ Guru yang mengajar di 2 sekolah atau lebih dihitung di masing-masing sekolah. Jumlah guru termasuk kepala sekolah dan guru/*The teacher who taught in two schools or more counted in every school. The total of teachers including headmaster and teacher*

Sumber/Source: Kementerian Pendidikan, Kebudayaan, Riset, dan Teknologi, data semester ganjil/*Ministry of Education, Culture, Research, and Technology, Basic Education Data System, odd semester report data*

Tabel
Table 4.1.9

Jumlah Sekolah, Guru, dan Murid Madrasah Aliyah (MA) di Bawah Kementerian Agama Menurut Kecamatan di Kabupaten Gayo Lues, 2021/2022 dan 2022/2023
Number of Schools, Teachers, and Pupils in Madrasah Aliyah (MA) Under the Ministry of Religious Affairs by Subdistrict in Gayo Lues Regency, 2021/2022 and 2022/2023

Kecamatan Subdistrict	Sekolah/Schools					
	Negeri/Public		Swasta/Private		Jumlah/Total	
	2021/2022	2022/2023	2021/2022	2022/2023	2021/2022	2022/2023
(1)	(2)	(3)	(4)	(5)	(6)	(7)
Kuta Panjang	-	-	-	1	-	1
Blang Jerango	-	-	-	-	-	-
Blangkejeren	1	1	1	2	2	3
Putri Betung	-	-	1	1	1	1
Dabun Gelang	-	-	1	1	1	1
Blang Pegayon	-	-	3	3	3	3
Pining	-	-	-	-	-	-
Rikit Gaib	-	-	-	-	-	-
Pantan Cuaca	-	-	-	-	-	-
Terangun	-	-	-	-	-	-
Tripe Jaya	-	-	-	-	-	-
Gayo Lues	1	1	6	8	7	9

Lanjutan Tabel/*Continued Table 4.1.9*

Kecamatan Subdistrict	Guru/Teachers					
	Negeri/Public		Swasta/Private		Jumlah/Total	
	2021/2022	2022/2023	2021/2022	2022/2023	2021/2022	2022/2023
(1)	(8)	(9)	(10)	(11)	(12)	(13)
Kuta Panjang	-	-	-	7	-	7
Blang Jerango	-	-	-	-	-	-
Blangkejeren	31	36	5	15	36	51
Putri Betung	-	-	6	7	6	7
Dabun Gelang	-	-	-	15	-	15
Blang Pegayon	-	-	27	44	27	44
Pining	-	-	-	-	-	-
Rikit Gaib	-	-	-	-	-	-
Pantan Cuaca	-	-	-	-	-	-
Terangun	-	-	-	-	-	-
Tripe Jaya	-	-	-	-	-	-
Gayo Lues	31	36	38	88	69	124

Lanjutan Tabel/*Continued Table 4.1.9*

Kecamatan Subdistrict	Murid/Pupils					
	Negeri/Public		Swasta/Private		Jumlah/Total	
	2021/2022	2022/2023	2021/2022	2022/2023	2021/2022	2022/2023
(1)	(14)	(15)	(16)	(17)	(18)	(19)
Kuta Panjang	-	-	-	13	-	13
Blang Jerango	-	-	-	-	-	-
Blangkejeren	179	145	118	144	297	289
Putri Betung	-	-	119	115	119	115
Dabun Gelang	-	-	5	42	5	42
Blang Pegayon	-	-	151	229	151	229
Pining	-	-	-	-	-	-
Rikit Gaib	-	-	-	-	-	-
Pantan Cuaca	-	-	-	-	-	-
Terangun	-	-	-	-	-	-
Tripe Jaya	-	-	-	-	-	-
Gayo Lues	179	145	393	543	572	688

Catatan/Note: ...

Sumber/Source: Kementerian Agama, EMIS, Data Semester Ganjil/Ministry of Religious Affairs, EMIS, Odd semester report data

Tabel
Table 4.1.10

Jumlah Desa¹/Kelurahan yang Memiliki Fasilitas Sekolah Menurut Kecamatan dan Tingkat Pendidikan di Kabupaten Gayo Lues, 2019–2021
Number of Villages¹/Kelurahan Having Educational Facilities by Subdistrict and Educational Level in Gayo Lues Regency, 2019–2021

Kecamatan Subdistrict	SD Primary School		
	2019	2020	2021
(1)	(2)	(3)	(4)
Kuta Panjang	10	9	9
Blang Jerango	10	9	7
Blangkejeren	15	13	12
Putri Betung	10	10	10
Dabun Gelang	8	8	8
Blang Pegayon	5	4	3
Pining	8	8	8
Rikit Gaib	7	5	5
Pantan Cuaca	8	8	7
Terangun	13	13	13
Tripe Jaya	7	7	6
Gayo Lues	101	94	88

Lanjutan Tabel/*Continued Table* 4.1.10

Kecamatan Subdistrict	SMP Junior High School		
	2019	2020	2021
(1)	(5)	(6)	(7)
Kuta Panjang	4	4	5
Blang Jerango	4	3	2
Blangkejeren	10	9	9
Putri Betung	3	3	3
Dabun Gelang	4	4	4
Blang Pegayon	2	2	1
Pining	4	4	4
Rikit Gaib	3	2	2
Pantan Cuaca	4	3	2
Terangun	6	6	5
Tripe Jaya	2	2	2
Gayo Lues	46	42	39

Lanjutan Tabel/*Continued Table* 4.1.10

Kecamatan Subdistrict	SMA Senior High School		
	2019	2020	2021
(1)	(8)	(9)	(10)
Kuta Panjang	1	2	1
Blang Jerango	–	1	–
Blangkejeren	3	3	3
Putri Betung	2	2	1
Dabun Gelang	1	–	–
Blang Pegayon	3	3	3
Pining	1	1	1
Rikit Gaib	1	1	–
Pantan Cuaca	1	1	1
Terangun	2	1	1
Tripe Jaya	1	1	1
Gayo Lues	16	16	12

Lanjutan Tabel/*Continued Table 4.1.10*

Kecamatan Subdistrict	SMK Vocational School		
	2019	2020	2021
(1)	(11)	(12)	(13)
Kuta Panjang	1	1	1
Blang Jerango	–	–	–
Blangkejeren	–	–	–
Putri Betung	–	–	–
Dabun Gelang	1	1	1
Blang Pegayon	–	–	–
Pining	–	–	–
Rikit Gaib	–	–	–
Pantan Cuaca	–	–	–
Terangun	–	–	–
Tripe Jaya	–	–	–
Gayo Lues	2	2	2

Lanjutan Tabel/*Continued Table* 4.1.10

Kecamatan Subdistrict	Perguruan Tinggi University		
	2019	2020	2021
(1)	(14)	(15)	(16)
Kuta Panjang	–	–	–
Blang Jerango	1	1	1
Blangkejeren	1	–	–
Putri Betung	–	–	–
Dabun Gelang	–	–	–
Blang Pegayon	–	–	–
Pining	–	–	–
Rikit Gaib	–	–	–
Pantan Cuaca	–	–	–
Terangun	–	–	–
Tripe Jaya	–	–	–
Gayo Lues	2	1	1

Catatan/*Note*: ¹ Desa pada tabel ini termasuk Unit Permukiman Transmigrasi (UPT) yang masih dibina oleh kementerian terkait dan nagari di Provinsi Sumatera Barat/*Villages in this table include Transmigration Settlement Unit which is still fostered by the relevant ministries and the nagari in the Province of Sumatera Barat*

Sumber/*Source*: BPS, Pendataan Potensi Desa (Podes)/ *BPS-Statistics Indonesia, Village Potential Data Collection*

Tabel
Table 4.1.11**Angka Partisipasi Murni (APM) dan Angka Partisipasi Kasar (APK) Menurut Jenjang Pendidikan di Kabupaten Gayo Lues, 2021 dan 2022**
Net Enrollment Rate and Gross Enrollment Ratio by Educational Level in Gayo Lues Regency, 2021 and 2022

Jenjang Pendidikan <i>Educational Level</i>	Angka Partisipasi Murni (APM) <i>Net Enrollment Rate</i>		Angka Partisipasi Kasar (APK) <i>Gross Enrollment Ratio</i>	
	2021	2022	2021	2022
(1)	(2)	(3)	(4)	(5)
SD/MI/Sederajat <i>Primary School</i>	100.00	99.94	114.85	113.98
SMP/MTs/ Sederajat <i>Lower Secondary School</i>	89.62	97.70	107.12	125.35
SMA/SMK/MA/Sederajat <i>Upper Secondary School</i>	75.21	74.26	92.20	94.25

Catatan/Note: ...

Sumber/Source: BPS, Survei Sosial Ekonomi Nasional (Susenas)/BPS-Statistics Indonesia, National Socioeconomic Survey

Tabel
Table 4.1.12**Persentase Penduduk Berumur 15 Tahun ke Atas yang Melek Huruf Menurut Kelompok Umur di Kabupaten Gayo Lues, 2021 dan 2022**
Percentage of Literate People Aged 15 Years and Over by Age Group in Gayo Lues Regency, 2021 and 2022

Kelompok Umur Age Group	2021	2022
(1)	(2)	(3)
15–19	100,00	100,00
20–24	100,00	100,00
25–29	100,00	100,00
30–34	99,52	100,00
35–39	99,34	100,00
40–44	98,64	99,85
45–49	96,79	97,37
50+	80,85	80,42
Jumlah/Total	96.89	97.21
15–24	100,00	100,00
15–44	99,63	99,98
15+	95,71	95,68
45+	85,51	84,94

Catatan/Note: ...

Sumber/Source: BPS, Survei Sosial Ekonomi Nasional (Susenas)/BPS-Statistics Indonesia, National Socioeconomic Survey

4.2 KESEHATAN HEALTH

Tabel 4.2.1 **Jumlah Desa¹/Kelurahan Yang Memiliki Sarana Kesehatan Menurut Kecamatan di Kabupaten Gayo Lues, 2019–2021**
Table **Number of Villages¹/Kelurahan Having Health Facilities by Subdistrict in Gayo Lues Regency, 2019–2021**

Kecamatan Subdistrict	Rumah Sakit Hospital		
	2019	2020	2021
(1)	(2)	(3)	(4)
Kuta Panjang	–	–	–
Blang Jerango	–	–	–
Blangkejeren	–	–	–
Putri Betung	–	–	–
Dabun Gelang	1	1	1
Blang Pegayon	–	–	–
Pining	–	–	–
Rikit Gaib	–	–	–
Pantan Cuaca	–	–	–
Terangun	–	–	–
Tripe Jaya	–	–	–
Gayo Lues	1	1	1

Lanjutan Tabel/*Continued Table* 4.2.1

Kecamatan <i>Subdistrict</i>	Rumah Sakit Bersalin <i>Maternity Hospital</i>		
	2019	2020	2021
(1)	(5)	(6)	(7)
Kuta Panjang	–	–	–
Blang Jerango	–	–	–
Blangkejeren	–	–	–
Putri Betung	–	–	–
Dabun Gelang	–	–	–
Blang Pegayon	–	–	–
Pining	–	–	–
Rikit Gaib	–	–	–
Pantan Cuaca	–	–	–
Terangun	–	–	–
Tripe Jaya	–	–	–
Gayo Lues	–	–	–

Lanjutan Tabel/*Continued Table 4.2.1*

Kecamatan Subdistrict	Poliklinik Polyclinic		
	2019	2020	2021
(1)	(8)	(9)	(10)
Kuta Panjang	2	–	–
Blang Jerango	–	–	–
Blangkejeren	2	1	1
Putri Betung	–	–	–
Dabun Gelang	–	–	–
Blang Pegayon	–	–	–
Pining	–	–	–
Rikit Gaib	–	–	–
Pantan Cuaca	–	–	–
Terangun	–	–	–
Tripe Jaya	1	–	–
Gayo Lues	5	1	1

Lanjutan Tabel/*Continued Table 4.2.1*

Kecamatan <i>Subdistrict</i>	Puskesmas <i>Public Health Center</i>		
	2019	2020	2021
(1)	(11)	(12)	(13)
Kuta Panjang	1	1	1
Blang Jerango	1	1	–
Blangkejeren	1	1	1
Putri Betung	1	1	1
Dabun Gelang	1	1	1
Blang Pegayon	2	1	1
Pining	2	2	2
Rikit Gaib	1	1	3
Pantan Cuaca	1	1	1
Terangun	1	1	1
Tripe Jaya	2	1	1
Gayo Lues	14	12	13

Lanjutan Tabel/*Continued Table 4.2.1*

Kecamatan Subdistrict	Puskesmas Pembantu Subsidiary of Public Health Center		
	2019	2020	2021
(1)	(14)	(15)	(16)
Kuta Panjang	7	4	1
Blang Jerango	6	6	5
Blangkejeren	5	6	4
Putri Betung	2	2	1
Dabun Gelang	3	3	4
Blang Pegayon	7	3	3
Pining	2	3	8
Rikit Gaib	–	–	–
Pantan Cuaca	2	2	–
Terangun	–	–	–
Tripe Jaya	1	2	2
Gayo Lues	35	31	28

Lanjutan Tabel/*Continued Table 4.2.1*

Kecamatan Subdistrict	Apotek Pharmacy		
	2019	2020	2021
(1)	(17)	(18)	(19)
Kuta Panjang	–	–	–
Blang Jerango	–	–	–
Blangkejeren	3	4	3
Putri Betung	–	–	1
Dabun Gelang	1	1	–
Blang Pegayon	–	3	–
Pining	–	–	–
Rikit Gaib	–	–	–
Pantan Cuaca	–	–	–
Terangun	–	–	1
Tripe Jaya	–	–	–
Gayo Lues	4	8	5

Catatan/Note: ¹ Desa pada tabel ini termasuk Unit Permukiman Transmigrasi (UPT) yang masih dibina oleh kementerian terkait dan nagari di Provinsi Sumatera Barat/*Villages in this table include Transmigration Settlement Unit which is still fostered by the relevant ministries and the nagari in the Province of Sumatera Barat*

Sumber/Source: BPS, Pendataan Potensi Desa (Podes)/*BPS-Statistics Indonesia, Village Potential Data Collecting*

Tabel 4.2.2 Jumlah Tenaga Kesehatan Menurut Kecamatan di Kabupaten Gayo Lues, 2022
Table Number of Health Human Resources by Subdistrict in Gayo Lues Regency, 2022

Kecamatan Subdistrict	Tenaga Medis ¹ Medical Worker ¹	Psikologi Klinis Clinical Psychology	Tenaga Keperawatan Nursing Worker	Tenaga Kebidanan Midwifery Worker	Tenaga Kefarmasian Pharmaceutical Worker
(1)	(2)	(3)	(4)	(5)	(6)
Kuta Panjang	4	-	11	22	3
Blang Jerango	2	-	10	21	1
Blangkejeren	12	2	26	67	8
Putri Betung	2	-	12	15	2
Dabun Gelang	41	1	16	32	4
Blang Pegayon	3	-	10	26	1
Pining	1	-	4	14	1
Rikit Gaib	1	-	4	4	-
Pantan Cuaca	1	-	5	20	2
Terangun	2	-	16	21	7
Tripe Jaya	2	-	6	32	2
Gayo Lues			134	291	33

Lanjutan Tabel/*Continued Table 4.2.2*

Kecamatan Subdistrict	Tenaga Kesehatan Masyarakat Public Health worker	Tenaga Kesehatan Lingkungan Enviromental Health Worker	Tenaga Gizi Nutritionist	Tenaga Keterapian Fisik Physical Therapists
(1)	(7)	(8)	(9)	(10)
Kuta Panjang	-	-	2	0
Blang Jerango	1	1	-	0
Blangkejeren	18	3	3	1
Putri Betung	1	1	-	0
Dabun Gelang	8	7	11	10
Blang Pegayon	5	1	3	0
Pining	7	2	1	0
Rikit Gaib	2	1	1	0
Pantan Cuaca	11	3	1	0
Terangun	3	1	1	0
Tripe Jaya	2	1	1	0
Gayo Lues	58	21	24	11

Lanjutan Tabel/*Continued Table 4.2.2*

Kecamatan <i>Subdistrict</i>	Tenaga Ketechnisan Medis <i>Medical Technicians</i>	Tenaga Teknik Biomedika <i>Biomedical Engineer</i>	Tenaga Kesehatan Tradisional <i>Traditional Health Worker</i>
(1)	(11)	(12)	(13)
Kuta Panjang	0	2	–
Blang Jerango	1	1	–
Blangkejeren	2	2	–
Putri Betung	1	1	–
Dabun Gelang	12	43	–
Blang Pegayon	1	1	–
Pining	3	0	–
Rikit Gaib	1	0	–
Pantan Cuaca	2	0	–
Terangun	1	0	–
Tripe Jaya	3	0	–
Gayo Lues	27	50	–

Catatan/*Note*: ¹ Tenaga medis terdiri atas dokter, dokter gigi, dokter spesialis, dan dokter gigi spesialis baik di dalam maupun di luar negeri yang diakui oleh Pemerintah RI sesuai dengan peraturan perundang-undangan (UU No. 29 Tahun 2004 tentang Praktik Kedokteran)/*Medical worker includes doctor, dentist, medical specialist, and dentist specialist at home and abroad recognized by Indonesian government in accordance with the laws and regulations (Law No. 29 year 2004 about Medical Practice)*

Sumber/*Source*: Dinas Kesehatan Kabupaten Gayo Lues

Tabel 4.2.3
Table

Jumlah Rumah Sakit Umum, Rumah Sakit Khusus, dan Puskesmas Menurut Kecamatan di Kabupaten Gayo Lues, 2021 dan 2022
Number of General Hospital, Specialized Hospital, and Public Health Center by Subdistrict in Gayo Lues Regency, 2021 and 2022

Kecamatan Subdistrict	Rumah Sakit Umum General Hospital		Rumah Sakit Khusus Specialized Hospital	
	2021	2022	2021	2022
(1)	(2)	(3)	(4)	(5)
Kuta Panjang	–	–	–	–
Blang Jerango	–	–	–	–
Blangkejeren	–	–	–	–
Putri Betung	–	–	–	–
Dabun Gelang	1	1	–	–
Blang Pegayon	–	–	–	–
Pining	–	–	–	–
Rikit Gaib	–	–	–	–
Pantan Cuaca	–	–	–	–
Terangun	–	–	–	–
Tripe Jaya	–	–	–	–
Gayo Lues	1	1	–	–

Lanjutan Tabel/*Continued Table* 4.2.3

Kecamatan Subdistrict	Puskesmas ¹ Rawat Inap Public Health Center ¹ with Inpatient Care		Puskesmas ¹ Non Rawat Inap Public Health Center ¹ without Inpatient Care	
	2021	2022	2021	2022
(1)	(6)	(7)	(8)	(9)
Kuta Panjang	1	1	2	2
Blang Jerango	1	1	3	3
Blangkejeren	1	1	6	6
Putri Betung	1	1	4	4
Dabun Gelang	1	1	4	4
Blang Pegayon	1	1	3	3
Pining	2	2	5	5
Rikit Gaib	1	1	1	1
Pantan Cuaca	1	1	3	3
Terangun	1	1	6	6
Tripe Jaya	1	1	3	3
Gayo Lues	12	12	40	40

Catatan/Note: ¹ Puskesmas yang teregistrasi/Registered Public Health Center
 Sumber/Source: Dinas Kesehatan Kabupaten Gayo lues

4.3 AGAMA DAN SOSIAL LAINNYA RELIGION AND OTHER SOCIAL AFFAIRS

Tabel 4.3.1 Jumlah Penduduk Menurut Kecamatan dan Agama yang Dianut di Kabupaten Gayo Lues, 2022
Population by Subdistrict and Religion in Gayo Lues Regency, 2022

Kecamatan Subdistrict	Islam	Protestan Protestant	Katolik Catholic	Hindu	Budha Buddha	Lainnya Others
(1)	(2)	(3)	(4)	(5)	(6)	(7)
Kuta Panjang						
Blang Jerango						
Blangkejeren						
Putri Betung						
Dabun Gelang						
Blang Pegayon						
Pining						
Rikit Gaib						
Pantan Cuaca						
Terangun						
Tripe Jaya						
Gayo Lues						

Catatan/Note: ...

Sumber/Source: Kementerian Agama Kabupaten Gayo Lues / Ministry of Religious Affairs of Gayo Lues Regency

Tabel 4.3.2 Jumlah Tempat Peribadatan Menurut Kecamatan di Kabupaten Gayo Lues, 2022
Table 4.3.2 Number of Places of Worship by Subdistrict in Gayo Lues Regency, 2022

Kecamatan Subdistrict	Masjid Mosque	Mushola Pray Room	Gereja Protestan Protestant Church	Gereja Katholik Catholic Church	Pura Temple	Vihara
(1)	(2)	(3)	(4)	(5)	(6)	(7)
Kuta Panjang	11	10	-	-	-	-
Blang Jerango	9	10	-	-	-	-
Blangkejeren	24	30	-	-	-	-
Putri Betung	16	10	-	-	-	-
Dabun Gelang	12	11	-	-	-	-
Blang Pegayon	14	12	-	-	-	-
Pining	7	9	-	-	-	-
Rikit Gaib	9	10	-	-	-	-
Pantan Cuaca	9	11	-	-	-	-
Terangun	14	12	-	-	-	-
Tripe Jaya	11	2	-	-	-	-
Gayo Lues	136	127	-	-	-	-

Catatan/Note: ...

Sumber/Source: Kementerian Agama Kabupaten Gayo Lues / Ministry of Religious Affairs of Gayo Lues Regency

Tabel
Table 4.3.3**Jumlah Desa¹/Kelurahan yang Mengalami Bencana Alam²
Menurut Kecamatan di Kabupaten Gayo Lues, 2019–2021**
**Number of Villages¹/Kelurahan that Had Natural Disaster²
by Subdistrict in Gayo Lues Regency, 2019–2021**

Kecamatan Subdistrict	Banjir/Flood		
	2019	2020	2021
(1)	(2)	(3)	(4)
Kuta Panjang	1	1	–
Blang Jerango	1	1	2
Blangkejeren	10	8	6
Putri Betung	2	2	1
Dabun Gelang	7	10	2
Blang Pegayon	–	–	–
Pining	–	–	–
Rikit Gaib	1	1	1
Pantan Cuaca	–	–	–
Terangun	–	5	6
Tripe Jaya	1	1	1
Gayo Lues	23	29	19

Lanjutan Tabel/*Continued Table 4.3.3*

Kecamatan Subdistrict	Gempa Bumi/ <i>Earthquake</i>		
	2019	2020	2021
(1)	(5)	(6)	(7)
Kuta Panjang	–	–	–
Blang Jerango	–	5	–
Blangkejeren	–	3	–
Putri Betung	–	–	–
Dabun Gelang	–	1	–
Blang Pegayon	–	–	–
Pining	–	–	–
Rikit Gaib	–	9	–
Pantan Cuaca	–	–	–
Terangun	–	22	–
Tripe Jaya	–	9	6
Gayo Lues	–	49	6

Lanjutan Tabel/*Continued Table* 4.3.3

Kecamatan <i>Subdistrict</i>	Tanah Longsor/ <i>Landslide</i>		
	2019	2020	2021
(1)	(8)	(9)	(10)
Kuta Panjang	–	–	–
Blang Jerango	3	2	4
Blangkejeren	4	3	2
Putri Betung	2	–	2
Dabun Gelang	3	2	2
Blang Pegayon	–	–	–
Pining	–	–	3
Rikit Gaib	–	–	–
Pantan Cuaca	–	–	1
Terangun	4	3	4
Tripe Jaya	–	–	2
Gayo Lues	16	10	20

Catatan/*Note*: ¹ Desa pada tabel ini termasuk Unit Permukiman Transmigrasi (UPT) yang masih dibina oleh kementerian terkait dan nagari di Provinsi Sumatera Barat/*Villages in this table are included in Transmigration Settlement Unit which is still fostered by the relevant ministries and the nagari in the Province of Sumatera Barat*

Sumber/*Source*: ² Kejadian dalam setahun sebelum tahun pencacahan/*Occured during the last one year before the enumeration years*
BPS, Pendataan Potensi Desa (Podes)/*BPS-Statistics Indonesia, Village Potential Data Collecting*

4.4 KEMISKINAN POVERTY

Tabel 4.4.1 **Garis Kemiskinan, Jumlah, dan Persentase Penduduk Miskin di Kabupaten Gayo Lues, 2015–2022**
Poverty Line, Number, and Percentage of Poor People in Gayo Lues Regency, 2015–2022

Tahun Year	Garis Kemiskinan (rupiah/kapita/bulan) Poverty Line (rupiah/capita/month)	Jumlah Penduduk Miskin (ribu) Number of Poor People (thousand)	Persentase Penduduk Miskin Percentage of Poor People
(1)	(2)	(3)	(4)
2015	286.882	19.3	21.95
2016	301.546	19.48	21.86
2017	323.482	19.91	21.97
2018	368.583	19.09	20.70
2019	387.893	18.63	19.87
2020	425.529	18.42	19.32
2021	438.689	18.61	19.64
2022	470.221	18.09	18.87

Catatan/Note: ...

Sumber/Source: BPS, Survei Sosial Ekonomi Nasional Maret/BPS-Statistics Indonesia, March National Socioeconomic Survey

Tabel
Table 4.4.2

Indeks Kedalaman Kemiskinan dan Indeks Keparahan Kemiskinan di Kabupaten Gayo Lues, 2015–2022
Poverty Gap Index and Poverty Severity Index in Gayo Lues Regency, 2015–2022

Tahun Year	Indeks Kedalaman Kemiskinan Poverty Gap Index	Indeks Keparahan Kemiskinan Poverty Severity Index
(1)	(2)	(3)
2015	4.10	1.07
2016	4.83	1.45
2017	4.66	1.37
2018	3.61	0.95
2019	3.95	1.18
2020	2.44	0.66
2021	2.76	0.59
2022	2.67	0.63

Catatan/Note: ...

Sumber/Source: BPS, Survei Sosial Ekonomi Nasional Maret/BPS-Statistics Indonesia, March National Socioeconomic Survey

4.5 ARSIP DAN PERPUSTAKAAN ARCHIVES AND LIBRARY

Tabel 4.5.1 Jumlah Anggota Perpustakaan Daerah Kabupaten Gayo Lues, 2015 – 2021
Members of Gayo Lues Library, 2016 – 2022

Tahun Year	Jumlah Anggota Members	Jumlah Kunjungan Visitors
(1)	(2)	(3)
2016	3 751	2 197
2017	2 788	2 781
2018	3 288	3 281
2019	3 473	3 461
2020	3 031	3 005
2021	3 128	950
2022	3 683	980
Total	23142	16657

Catatan/Note: ...

Sumber/Source: Perpustakaan Daerah Kabupaten Gayo Lues/Gayo Lues Library

Tabel
Table 4.5.2

Jumlah Eksemplar Buku Per-Kategori di Perpustakaan Daerah Kabupaten Gayo Lues, 2018 - 2022
Numbers of Copies the books in Gayo Lues Library, 2018-2022

Jenis Buku Type Books	Tahun Years				
	2018	2019	2020	2021	2022
(1)	(2)	(3)			
Karya Umum / General books	120	775	300	-	16
Filsafat / Philosophy	60	400	10	-	20
Agama / Religion	3 450	465	16	-	644
Ilmu Sosial / Social Science	1 410	535	12	-	12
Bahasa / Language	120	275	20	-	20
Ilmu Murni / Science	450	145	26	-	15
Ilmu Terapan / Applied Science	1 350	775	112	-	60
Ilmu Kesenian dan Olah Raga	-	275	10	-	-
Art and Sport Science	-	395	180	-	1 368

Catatan/Note: ...

Sumber/Source: Perpustakaan Daerah Kabupaten Gayo Lues/Gayo Lues Library

05

**PERTANIAN, KEHUTANAN, PETERNAKAN,
DAN PERIKANAN
*AGRICULTURE, FORESTRY, LIVESTOCK,
AND FISHERY***



PENJELASAN TEKNIS

1. Pengumpulan data Statistik Pertanian (SP) diselenggarakan oleh Badan Pusat Statistik bekerja sama dengan Direktorat Jenderal Tanaman Pangan, Kementerian Pertanian.
2. Data pokok tanaman pangan yang dikumpulkan adalah luas panen dan produktifitas (hasil per hektar). Produksi tanaman pangan merupakan hasil perkalian antara luas panen dan produktivitas. Pengumpulan data luas panen dilakukan setiap bulan oleh Mantri Pertanian/ Kepala Cabang Dinas Kecamatan (KCD) dan dilaporkan dengan formulir Statistik Pertanian (SP). Pengumpulan data produktivitas tanaman pangan dilakukan melalui Survei Ubinan dengan pendekatan rumah tangga menggunakan formulir SUB-S dan menggunakan smartphone Android dengan aplikasi ICS. Periode pengumpulan data dilakukan setiap subround (empat bulanan)
3. Pengumpulan data luas lahan sawah dilakukan setiap tahun oleh KCD dengan menggunakan formulir SP-Lahan. Data luas lahan sawah yang dilaporkan adalah kondisi akhir tahun yang berada di wilayah administrasi kecamatan mencakup lahan yang disusahakan oleh rumah tangga, perusahaan, pemerintah, dan

TECHNICAL NOTES

1. *Agricultural Survey is carried out by The BPS-Statistics Indonesia in cooperation with the Directorate General of Food Corps, The Ministry of Agriculture.*
2. *The main food crops data collected consist of harvested area and productivity (yield per hectare). Food crops production is generated by harvested area multiplied by productivity. The harvested area data is collected every month by the Agriculture extension workers (called KCD for Kepala Cabang Dinas) and reported in Agriculture Statistics Form. Foods crop productivity (yield per hectare) data are collected through the Crop Cutting Survei usign SUB-S from based on household approach and use an Android smartphone with the ICS application. The data collection period is carried out every subround (four months)*
3. *Wetland area data is collected annually by KCD using the form called SP-Lahan. Wetland area data reported is the contition at the end of year, and covers wetland in subdistricts administrative area, including the land cultivated by household, firm, governments and other.*
4. *Production is the standard production quantity form on*

- lain-lain.
4. Produksi adalah hasil menurut bentuk produk dari setiap tanaman yang diambil berdasarkan luas yang dipanen/ tanaman yang menghasilkan pada bulan/triwulan laporan.
 5. Lahan kritis, penetapan lahan kritis mengacu pada lahan yang telah sangat rusak karena kehilangan atau berkurang fungsinya sebagai penahan air, pengendali erosi, siklus hara, pengatur iklim mikro, dan retensi karbon. Berdasarkan kondisi lahan dapat diklasifikasikan sebagai : sangat kritis, agak kritis, potensial kritis dan kondisi normal.
- harvested area/the number of production plants reported monthly/quarterly.*
5. *Critical Lands refers to a piece of land severely damaged due to lost of its vegetation covers so that its function as water retention, erosion control, nutrient cycling, micro climate regulator dan carbon retention are completely depleted. based upon its vegetation condition, the land could be classifield as : very critical, critical, slight critical, potential critical, and normal condition*

<https://gayolueskab.go.id>

ULASAN

Kabupaten Gayo Lues dikenal sebagai penghasil beberapa komoditas pertanian seperti bawang merah, cabai, kopi, kemiri, tembakau dan serewangi.

Hampir semua komoditas tersebut mengalami peningkatan produksi, kecuali tembakau yang produksinya sama dengan tahun lalu.

DESCRIPTION

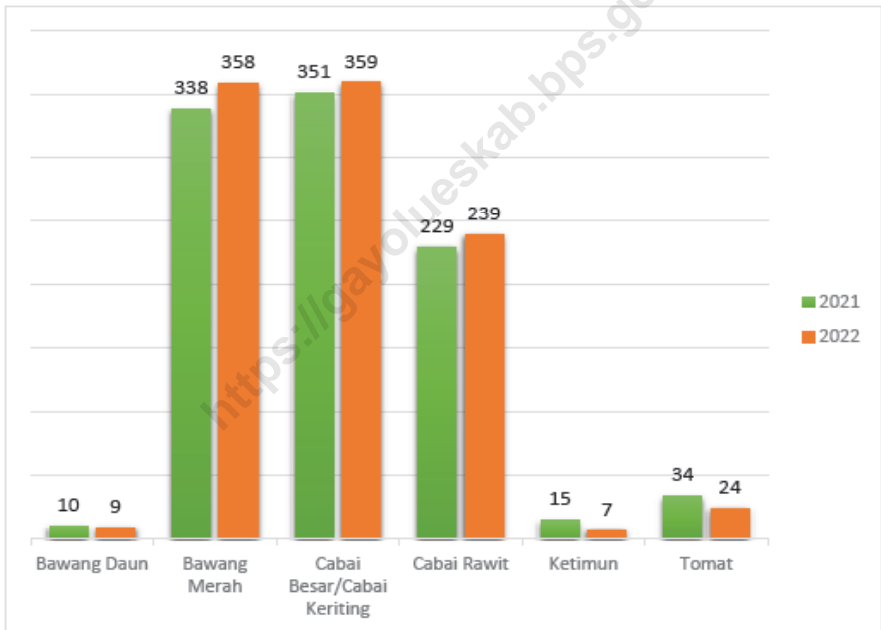
Gayo Lues Regency is known as a producer of several agricultural commodities such as shallots, chili, coffee, candlenut, tobacco, and lemongrass.

Almost all of these commodities experienced an increase in production, except for tobacco whose production was the same as last year.

<https://gayolueskab.bps.go.id>

Gambar 5.1
Figures

Luas Panen Tanaman Sayuran dan Buah-buahan Semusim Menurut Jenis Tanaman di Kabupaten Gayo Lues (ha), 2021-2022
Harvested Area of Seasonal Vegetables and Fruits by Kind of Plant in Gayo Lues Regency (ha), 2021-2022

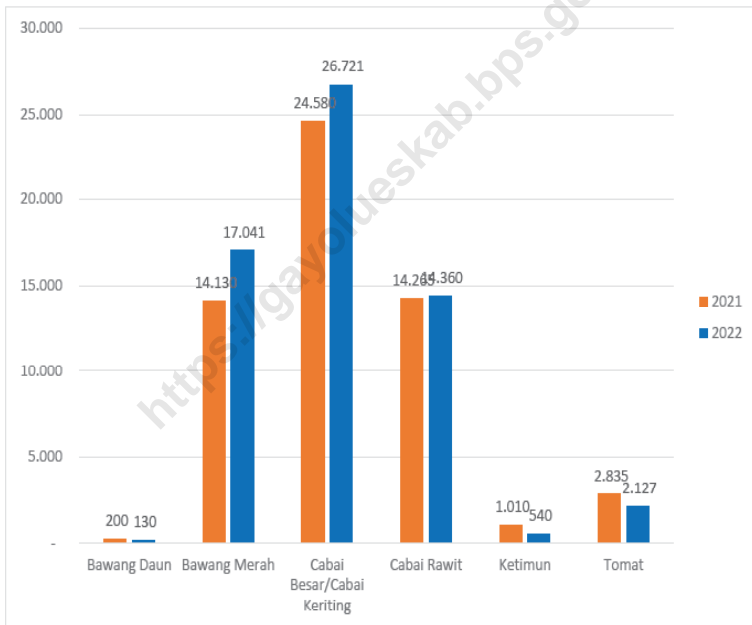


Catatan/note x : Angka sementara

Sumber/Source : BPS, Statistik Pertanian Hortikultura SPH-SBS/BPS-Statistics Indonesia, Agricultural Statistic for Horticulture SPH-SBS

Gambar 5.2
Figures

Produksi Tanaman Sayuran dan Buah-buahan Semusim Menurut Jenis Tanaman di Kabupaten Gayo Lues (kuintal), 2021-2022
Production of Seasonal Vegetables and Fruits by Kind of Plant in Gayo Lues Regency (quintal), 2021-2022



Catatan/note x : Angka sementara

Sumber/Source : BPS, Statistik Pertanian Hortikultura SPH-SBS/BPS-Statistics Indonesia, Agricultural Statistic for Horticulture SPH-SBS

**5.1 HORTIKULTURA
HORTICULTURE**

Tabel 5.1.1 Luas Panen Tanaman Sayuran Menurut Kecamatan dan Jenis Tanaman di Kabupaten Gayo Lues (ha), 2021 dan 2022*
Table 5.1.1 Harvested Area of Vegetables by Subdistrict and Kind of Plant in Gayo Lues Regency (ha), 2021 and 2022*

Kecamatan Subdistrict	Bawang Merah Shallot		Cabai Besar/TW/Teropong Chili/Big Chili	
	2021	2022*	2021	2022*
(1)	(2)	(3)	(4)	(5)
Kuta Panjang	32	20
Blang Jerango	137	192	125	...
Blangkejeren	19	11
Putri Betung	3
Dabun Gelang	12	3
Blang Pegayon	119	123
Pining	0
Rikit Gaib	7	3
Pantan Cuaca	6	5	19	...
Terangun	1	1
Tripe Jaya	2
Gayo Lues	338	358	144	...

Lanjutan Tabel/*Continued Table* 5.1.1

Kecamatan Subdistrict	Cabai Keriting Curly Chili		Cabai Rawit Chili/Cayenne Pepper	
	2021	2022*	2021	2022*
(1)	(6)	(7)	(8)	(9)
Kuta Panjang	18	12	9	10
Blang Jerango	...	128	54	58
Blangkejeren	13	16	8	17
Putri Betung	18	16	1	26
Dabun Gelang	5	20	10	9
Blang Pegayon	43	86	53	52
Pining	3	15	10	16
Rikit Gaib	3	3	10	15
Pantan Cuaca	35	14	-	27
Terangun	20	28	21	8
Tripe Jaya	49	20	54	2
Gayo Lues	207	359	229	239

Lanjutan Tabel/*Continued Table 5.1.1*

Kecamatan Subdistrict	Kentang Potato		Kubis Cabbage		Tomat Tomato	
	2021	2022 ^x	2021	2022 ^x	2021	2022 ^x
(1)	(10)	(11)	(12)	(13)	(14)	(15)
Kuta Panjang	2	1
Blang Jerango	3	1
Blangkejeren	0,25	...	2	2
Putri Betung
Dabun Gelang	0
Blang Pegayon	5	5	26	19
Pining
Rikit Gaib
Pantan Cuaca	2	1
Terangun
Tripe Jaya
Gayo Lues	5,25	5	34	24

Lanjutan Tabel/*Continued Table* 5.1.1

Kecamatan Subdistrict	Bawang Putih Garlic		Petsai/Sawi		Bawang Daun Scallion	
	2021	2022 ^x	2021	2022 ^x	2021	2022 ^x
(1)	(16)	(17)	(18)	(19)	(20)	(21)
Kuta Panjang	1
Blang Jerango
Blangkejeren
Putri Betung
Dabun Gelang	2
Blang Pegayon	7	6	10	7
Pining
Rikit Gaib
Pantan Cuaca
Terangun
Tripe Jaya
Gayo Lues	8	6	10	9

Catatan/*Note*: x : Angka sementara

Sumber/*Source*: BPS, Statistik Pertanian Hortikultura SPH-SBS/BPS-Statistics Indonesia, Agricultural Statistic for Horticulture SPH-SBS

Tabel 5.1.2 **Produksi Tanaman Sayuran Menurut Kecamatan dan Jenis Tanaman di Kabupaten Gayo Lues (kuintal), 2021 dan 2022^x**
Production of Vegetables by Subdistrict and Kind of Plant in Gayo Lues Regency (quintal), 2021 and 2022^x

Kecamatan Subdistrict	Bawang Merah Shallot		Cabai Besar/TW/Teropong Chili/Big Chili	
	2021	2022 ^x	2021	2022 ^x
(1)	(2)	(3)	(4)	(5)
Kuta Panjang	1 205	794
Blang Jerango	5 058	9 643	8 817	...
Blangkejeren	730	401
Putri Betung	57
Dabun Gelang	377	127
Blang Pegayon	6 032	5 768
Pining	10
Rikit Gaib	305	112
Pantan Cuaca	245	144	1292	...
Terangun	41	53
Tripe Jaya	70
Gayo Lues	14 130	17 041	10 109	...

Lanjutan Tabel/Continued Table 5.1.2

Kecamatan Subdistrict	Cabai Keriting Curly Chili		Cabai Rawit Chili/Cayenne Pepper	
	2021	2022*	2021	2022*
(1)	(6)	(7)	(8)	(9)
Kuta Panjang	1 437	1034	709	598
Blang Jerango	...	8 393	3 876	3 518
Blangkejeren	1 069	1 318	728	1 354
Putri Betung	692	1 297	108	1 652
Dabun Gelang	442	1 817	707	580
Blang Pegayon	2 978	6 078	2 941	2 819
Pining	292	1 295	729	1 060
Rikit Gaib	249	231	739	427
Pantan Cuaca	1 789	1 127	...	1 752
Terangun	1 737	2 563	1 139	456
Tripe Jaya	3 863	1 568	2 918	144
Gayo Lues	14 546	26 721	14 595	14 360

Lanjutan Tabel/Continued Table 5.1.2

Kecamatan Subdistrict	Kentang Potato		Kubis Cabbage		Tomat Tomato	
	2021	2022 ^x	2021	2022 ^x	2021	2022 ^x
(1)	(10)	(11)	(12)	(13)	(14)	(15)
Kuta Panjang	639	100
Blang Jerango	620	48
Blangkejeren	28	...	236	281
Putri Betung
Dabun Gelang	53
Blang Pegayon	170	135	2 066	1 504
Pining
Rikit Gaib
Pantan Cuaca	275	141
Terangun
Tripe Jaya
Gayo Lues	198	135	2 835	2 127

Lanjutan Tabel/*Continued Table* 5.1.2

Kecamatan Subdistrict	Bawang Putih Garlic		Petsai/Sawi Chinese Cabbage/Mustard Green		Bawang Daun Scallion	
	2021	2022 ^x	2021	2022 ^x	2021	2022 ^x
(1)	(16)	(17)	(18)	(19)	(20)	(21)
Kuta Panjang	20
Blang Jerango
Blangkejeren
Putri Betung
Dabun Gelang	8
Blang Pegayon	145	120	200	130
Pining
Rikit Gaib
Pantan Cuaca
Terangun
Tripe Jaya
Gayo Lues	165	120	200	138

Catatan/Note: x : Angka sementara

Sumber/Source: BPS, Statistik Pertanian Hortikultura SPH-SBS/BPS-Statistics Indonesia, Agricultural Statistic for Horticulture SPH-SBS

Tabel
Table 5.1.3

Luas Panen Tanaman Sayuran dan Buah-buahan Semusim Menurut Jenis Tanaman di Kabupaten Gayo Lues (ha), 2019–2022
Harvested Area of Seasonal Vegetables and Fruits by Kind of Plant in Gayo Lues Regency (ha), 2019–2022

Jenis Tanaman/Kind of Plants	2019	2020	2021	2022*
(1)	(2)	(3)	(4)	(5)
Sayuran/Vegetables:				
Bawang Daun/ <i>Scallion</i>	1	6	10	9
Bawang Merah/ <i>Shallots</i>	243	607	338	358
Bawang Putih/ <i>Garlic</i>	5
Bayam/ <i>Spinach</i>	...	8	10	6
Buncis/ <i>String Bean</i>	6	18	20	10
Cabai Besar/TW/Teropong/ <i>Chili/Big Chili</i>	144	...
Cabai Keriting/ <i>Curly Chili</i>	207	359
Cabai Rawit/ <i>Chili/Cayenne Pepper</i>	384	342	229	239
Jamur Tiram/ <i>Mushrooms</i>	...	1
Jamur Merang/ <i>Mushrooms</i>
Jamur Lainnya/ <i>Mushrooms</i>
Kacang Merah/ <i>Red Beans</i>	4	23
Kacang Panjang/ <i>Long Beans</i>	21	18	19	7
Kangkung/ <i>Water Spinach</i>	...	10	14	6
Kembang Kol/ <i>Cauliflower</i>
Kentang/ <i>Potato</i>	12	3		

Lanjutan Tabel/*Continued Table* 5.1.3

Jenis Tanaman/ <i>Kind of Plants</i>	2019	2020	2021	2022 ^x
(1)	(2)	(3)	(4)	(5)
Ketimun/ <i>Cucumber</i>	6	13	15	7
Kubis/ <i>Cabbage</i>	...	3	5	5
Labu Siam/ <i>Chayote</i>	...	5	7	2
Lobak/ <i>Radish</i>
Petsai/ <i>Chinese Cabbage/Mustard Green</i>	3	8	8	6
Terung/ <i>Eggplant</i>	2	15	17	12
Tomat/ <i>Tomato</i>	28	28	34	24
Wortel/ <i>Carrot</i>
Buah-buahan/<i>Fruits</i>:				
Blewah/ <i>Blewah</i>
Melon/ <i>Melon</i>	1	...
Semangka/ <i>Watermelon</i>

Catatan/*Note*: x : Angka sementara

Sumber/*Source*: BPS, Statistik Pertanian Hortikultura SPH-SBS/*BPS-Statistics Indonesia, Agricultural Statistic for Horticulture SPH-SBS*

Tabel
Table 5.1.4

Produksi Tanaman Sayuran dan Buah-buahan Semusim Menurut Jenis Tanaman di Kabupaten Gayo Lues (kuintal), 2019–2022
Production of Seasonal Vegetables and Fruits by Kind of Plant in Gayo Lues Regency (quintal), 2019–2022

Jenis Tanaman/Kind of Plants	2019	2020	2021	2022 ^a
(1)	(2)	(3)	(4)	(5)
Sayuran/Vegetables:				
Bawang Daun/ <i>Scallion</i>	4	78	200	138
Bawang Merah/ <i>Shallots</i>	12 191	30 237	14 130	17 041
Bawang Putih/ <i>Garlic</i>	114
Bayam/ <i>Spinach</i>	...	108	210	120
Buncis/ <i>String Bean</i>	240	578	615	240
Cabai Besar/TW/Teropong/ <i>Chili/Big Chili</i>	10 109	...
Cabai Keriting/ <i>Curly Chili</i>	14 546	26 721
Cabai Rawit/ <i>Chili/Cayenne Pepper</i>	26 474	13 907	14 595	14 360
Jamur Tiram ¹ / <i>Mushrooms</i> ¹	...	4
Jamur Merang ¹ / <i>Mushrooms</i> ¹
Jamur Lainnya ¹ / <i>Mushrooms</i> ¹
Kacang Merah/ <i>Red Beans</i>	120	1094
Kacang Panjang/ <i>Long Beans</i>	415	458	455	210
Kangkung/ <i>Water Spinach</i>	...	153	280	125
Kembang Kol/ <i>Cauliflower</i>
Kentang/ <i>Potato</i>	860	190

Lanjutan Tabel/*Continued Table 5.1.3*

Jenis Tanaman/Kind of Plants	2019	2020	2021	2022^x
(1)	(2)	(3)	(4)	(5)
Ketimun/ <i>Cucumber</i>	600	745	1 010	540
Kubis/ <i>Cabbage</i>	...	123	198	135
Labu Siam/ <i>Chayote</i>	...	370	330	30
Lobak/ <i>Radish</i>
Petsai/ <i>Chinese Cabbage/Mustard Green</i>	110	120	165	120
Terung/ <i>Eggplant</i>	108	517	825	305
Tomat/ <i>Tomato</i>	2 020	1 670	3 835	2 127
Wortel/ <i>Carrot</i>
Buah–buahan/Fruits:				
Blewah/ <i>Blewah</i>
Melon/ <i>Melon</i>	90	...
Semangka/ <i>Watermelon</i>

Catatan/*Note*: x : Angka sementara

Sumber/*Source*: BPS, Statistik Pertanian Hortikultura SPH-SBS/BPS-Statistics Indonesia, *Agricultural Statistic for Horticulture SPH-SBS*

Tabel
Table 5.1.5

Luas Panen Tanaman Biofarmaka Menurut Kecamatan dan Jenis Tanaman di Kabupaten Gayo Lues (m²), 2021 dan 2022
Harvested Area of Medicinal Plants by Subdistrict and Kind of Plant in Gayo Lues Regency (m²), 2021 and 2022

Kecamatan Subdistrict	Jahe Ginger		Laos/Lengkuas Galanga		Kencur East Indian Galangal	
	2021	2022 ^x	2021	2022 ^x	2021	2022 ^x
(1)	(2)	(3)	(4)	(5)	(6)	(7)
Kuta Panjang	...	15 000
Blang Jerango	...	6
Blangkejeren
Putri Betung	585 625	340 000
Dabun Gelang	625	625
Blang Pegayon	5 000	26 150	5 000	13 200	...	5 000
Pining	37 500	13 500	5 500	3 000
Rikit Gaib	...	10 000
Pantan Cuaca	3 500	2 500
Terangun	85 000	21 500
Tripe Jaya	22 200	1 000	...	200
Gayo Lues	739 450	430 281	5 000	13 400	5 500	8 000

Lanjutan Tabel/*Continued Table* 5.1.5

Kecamatan Subdistrict	Kunyit Turmeric		Kapulaga		Serai/Lemongrass	
	2021	2022 ^x	2021	2022 ^x	2021	2022 ^x
(1)	(8)	(9)	(10)	(11)	(12)	(13)
Kuta Panjang	...	1 000
Blang Jerango	...	3
Blangkejeren
Putri Betung
Dabun Gelang	200
Blang Pegayon	5 000	11 700	5 000	11 100
Pining	1 000	3 500
Rikit Gaib
Pantan Cuaca
Terangun
Tripe Jaya	...	100
Gayo Lues	6 000	16 303	5 000	11 305

Catatan/Note: x : Angka sementara

Sumber/Source: BPS, Statistik Pertanian Hortikultura SPH-TBF/BPS-Statistics Indonesia, Agricultural Statistic for Horticulture SPH-TBF

Tabel
Table 5.1.6

Produksi Tanaman Biofarmaka Menurut Kecamatan dan Jenis Tanaman di Kabupaten Gayo Lues (kg), 2021 dan 2022

Production of Medicinal Plants by Subdistrict and Kind of Plant in Gayo Lues Regency (kg), 2021 and 2022

Kecamatan Subdistrict	Jahe Ginger		Laos/Lengkuas Galanga		Kencur East Indian Galangal	
	2021	2022 ^x	2021	2022 ^x	2021	2022 ^x
(1)	(2)	(3)	(4)	(5)	(6)	(7)
Kuta Panjang	...	12 000
Blang Jerango	...	6
Blangkejeren
Putri Betung	552 500	165 600
Dabun Gelang	600	750
Blang Pegayon	10 000	65 600	15 000	37 800	...	15 000
Pining	28 000	3 800	4 200	1 020
Rikit Gaib	...	60 000
Pantan Cuaca	8 100	14 000
Terangun	48 750	11 760
Tripe Jaya	17 500	700	...	150
Gayo Lues	665 450	334 216	15 000	37 950	4 200	16 020

Lanjutan Tabel/*Continued Table 5.1.6*

Kecamatan <i>Subdistrict</i>	Kunyit <i>Turmeric</i>		Kapulaga Java <i>Cardamom</i>		Serai/Lemongrass	
	2021	2022 ^x	2021	2022 ^x	2021	2022 ^x
(1)	(8)	(9)	(10)	(11)	(12)	(13)
Kuta Panjang	...	2 000
Blang Jerango	...	3	75
Blangkejeren
Putri Betung
Dabun Gelang	600
Blang Pegayon	10 000	31 800	33 333	33 500
Pining	5 000	1 505
Rikit Gaib
Pantan Cuaca
Terangun
Tripe Jaya	...	80
Gayo Lues	15 000	35 388

Catatan/Note: x : Angka sementara

Sumber/Source: BPS, Statistik Pertanian Hortikultura SPH-TBF/BPS-Statistics Indonesia, Agricultural Statistic for Horticulture SPH-TBF

Tabel
Table 5.1.7

Luas Panen Tanaman Biofarmaka Menurut Jenis Tanaman di Kabupaten Gayo Lues (m²), 2019–2022
Harvested Area of Medicinal Plants by Kind of Plant in Gayo Lues Regency (m²), 2019–2022

Jenis Tanaman Kind of Plants	2019	2020	2021	2022 ^x
(1)	(2)	(3)	(4)	(5)
Jeruk Nipis ¹
Mahkota Dewa ¹ / <i>Phaleria Macrocarpa</i> ¹
Serai/Lemongrass	5 000	11 305
Jahe/ <i>Ginger</i>	5 005	3 600	739 450	430 281
Kapulaga/ <i>Java Cardamon</i>	2 500
Kencur/ <i>East Indian Galangal</i>	3	30 000	5 500	8 000
Kunyit/ <i>Turmeric</i>	10 502	250	6 000	16 303
Laos/ <i>Lengkuas/Galanga</i>	504	...	5 000	13 400
Lempuyang/ <i>Zingiber Aromaticum</i>	6 000
Lidah Buaya/ <i>Aloevera</i>
Mengkudu ¹ / <i>Indian Mulberry</i> ¹
Temuireng/ <i>Black Turmeric</i>
Temukunci/ <i>Chinese Keys</i>
Temulawak/ <i>Java Turmeric</i>
Sambiloto/ <i>King of Bitter</i>

Catatan/Note: ¹ Satuan luas panen dalam pohon/*The unit of harvested area are tree*

Sumber/Source: BPS, Statistik Pertanian Hortikultura SPH-TBF/BPS-Statistics Indonesia, *Agricultural Statistic for Horticulture SPH-TBF*

Tabel
Table 5.1.8**Produksi Tanaman Biofarmaka Menurut Jenis Tanaman di Kabupaten Gayo Lues (kg), 2019–2022**
Production of Medicinal Plants by Kind of Plant in Gayo Lues Regency (kg), 2019–2022

Jenis Tanaman Kind of Plants	2019	2020	2021	2022 ^x
(1)	(2)	(3)	(4)	(5)
Jeruk Nipis
Mahkota Dewa/ <i>Phaleria Macrocarpa</i>
Serai/Lemongrass	33 333	34 175
Jahe/ <i>Ginger</i>	3 865	12 000	665 450	334 216
Kapulaga/ <i>Java Cardamon</i>	500
Kencur/ <i>East Indian Galangal</i>	5	45 000	4 200	16 020
Kunyit/ <i>Turmeric</i>	10 380	2 500	15 000	35 388
Laos/Lengkuas/ <i>Galanga</i>	270	...	15 000	37 950
Lempuyang/ <i>Zingiber Aromaticum</i>	26 500
Lidah Buaya/ <i>Aloevera</i>
Mengkudu/ <i>Indian Mulberry</i>
Temuireng/ <i>Black Turmeric</i>
Temukunci/ <i>Chinese Keys</i>
Temulawak/ <i>Java Turmeric</i>
Sambiloto/ <i>King of Bitter</i>

Catatan/Note: x : Angka sementara

Sumber/Source: BPS, Statistik Pertanian Hortikultura SPH-TBF/BPS-Statistics Indonesia, Agricultural Statistic for Horticulture SPH-TBF

Tabel 5.1.9 **Luas Panen Tanaman Hias Menurut Kecamatan dan Jenis Tanaman di Kabupaten Gayo Lues (m²), 2021 dan 2022^x**
Table 5.1.9 **Harvested Area of Ornamental Plants by Subdistrict and Kind of Plant in Gayo Lues Regency (m²), 2021 and 2022^x**

Kecamatan Subdistrict	Angrek Pot/Orchid		Anggrek Potong/Orchid	
	2021	2022 ^x	2021	2022 ^x
(1)	(2)	(3)	(4)	(5)
Kuta Panjang
Blang Jerango
Blangkejeren
Putri Betung
Dabun Gelang
Blang Pegayon
Pining
Rikit Gaib
Pantan Cuaca
Terangun
Tripe Jaya
Gayo Lues

Lanjutan Tabel/*Continued Table* 5.1.9

Kecamatan Subdistrict	Krisan/ <i>Chrysantemum</i>		Mawar/ <i>Rose</i>	
	2021	2022 ^x	2021	2022 ^x
(1)	(6)	(7)	(8)	(9)
Kuta Panjang
Blang Jerango
Blangkejeren
Putri Betung
Dabun Gelang
Blang Pegayon
Pining
Rikit Gaib
Pantan Cuaca
Terangun
Tripe Jaya
Gayo Lues

Lanjutan Tabel/*Continued Table* 5.1.9

Kecamatan <i>Subdistrict</i>	Sedap Malam/ <i>Tuberose</i>		Anthurium Daun/ Anthurium		Euphorbia/ <i>Euphorbia</i>	
	2021	2022 ^x	2021	2022 ^x	2021	2022 ^x
(1)	(10)	(11)	(12)	(13)	(14)	(15)
Kuta Panjang
Blang Jerango
Blangkejeren
Putri Betung
Dabun Gelang
Blang Pegayon
Pining
Rikit Gaib
Pantan Cuaca
Terangun
Tripe Jaya
Gayo Lues

Catatan/*Note*: x : Angka sementara

Sumber/*Source*: BPS, Statistik Pertanian Hortikultura SPH-TH/*BPS-Statistics Indonesia, Agricultural Statistik for Horticulture SPH-TH*

Tabel
Table 5.1.10

Produksi Tanaman Hias Menurut Kecamatan dan Jenis Tanaman di Kabupaten Gayo Lues (tangkai), 2021 dan 2022^x
Production of Ornamental Plants by Subdistrict and Kind of Plant in Gayo Lues Regency (stalks), 2021 and 2022^x

Kecamatan Subdistrict	Angrek Pot/Orchid		Anggrek Potong/Orchid	
	2021	2022 ^x	2021	2022 ^x
(1)	(2)	(3)	(4)	(5)
Kuta Panjang
Blang Jerango
Blangkejeren
Putri Betung
Dabun Gelang
Blang Pegayon
Pining
Rikit Gaib
Pantan Cuaca
Terangun
Tripe Jaya
Gayo Lues

Lanjutan Tabel/Continued Table 5.1.10

Kecamatan Subdistrict	Krisan/Chrysantemum		Mawar/Rose	
	2021	2022 ^x	2021	2022 ^x
(1)	(6)	(7)	(8)	(9)
Kuta Panjang
Blang Jerango
Blangkejeren
Putri Betung
Dabun Gelang
Blang Pegayon
Pining
Rikit Gaib
Pantan Cuaca
Terangun
Tripe Jaya
Gayo Lues

Lanjutan Tabel/*Continued Table* 5.1.10

Kecamatan Subdistrict	Sedap Malam/ <i>Tuberose</i>		Anthurium Daun/ Anthurium		Euphorbia/ <i>Euphorbia</i>	
	2021	2022 ^x	2021	2022 ^x	2021	2022 ^x
(1)	(10)	(11)	(12)	(13)	(14)	(15)
Kuta Panjang
Blang Jerango
Blangkejeren
Putri Betung
Dabun Gelang
Blang Pegayon
Pining
Rikit Gaib
Pantan Cuaca
Terangun
Tripe Jaya
Gayo Lues

Catatan/Note: x : Angka sementara

Sumber/Source: BPS, Statistik Pertanian Hortikultura SPH-TH/BPS-Statistics Indonesia, *Agricultural Statistik for Horticulture SPH-TH*

Tabel 5.1.11 **Luas Panen Tanaman Hias Menurut Jenis Tanaman di Kabupaten Gayo Lues (m²), 2019–2022**
Table 5.1.11 **Harvested Area of Ornamental Plants by Kind of Plant in Gayo Lues Regency (m²), 2019–2022**

Jenis Tanaman <i>Kind of Plants</i>	2019	2020	2021	2022 ^x
(1)	(2)	(3)	(4)	(5)
Aglaonema
Anggrek Pot/ <i>Orchid</i>
Anggrek Potong/ <i>Orchid</i>
Anthurium Bunga/ <i>Flamingo Lily Flower</i>
Bromelia
Bugenvil
Cordyline
Dracaena/ <i>Dracaena</i>
Gerbera (<i>Herbras</i>)
Heliconia (Pisang-Pisangan)
Ixora (<i>Soka</i>)
Krisan/ <i>Chrysantemum</i>
Mawar/ <i>Rose</i>
Melati/ <i>Jasmine</i>
Pakis/ <i>Leather Leaf Fern</i>
Palem/ <i>Palm</i>
Phylodendron/ <i>Phylodendron</i>
Puring
Sansevieria (<i>Pedang-Pedangan</i>)
Sedap Malam/ <i>Tuberose</i>

Catatan/Note: x : Angka sementara

Sumber/Source: BPS, Statistik Pertanian Hortikultura SPH-TH/BPS-Statistics Indonesia, Agricultural Statistik for Horticulture SPH-TH

Tabel
Table 5.1.12

**Produksi Tanaman Hias Menurut Jenis Tanaman di
Kabupaten Gayo Lues (tangkai), 2019–2022**
*Production of Ornamental Plants by Kind of Plant n Gayo
Lues Regency (stalks), 2019–2022*

Jenis Tanaman <i>Kind of Plants</i>	2019	2020	2021	2022 ^a
(1)	(2)	(3)	(4)	(5)
Aglaonema ¹
Anggrek Pot ¹ /Orchid ¹
Anggrek Potong/Orchid
Anthurium Bunga ¹ /Flamingo Lily Flower ¹
Bromelia ¹
Bugenvil ¹
Cordyline ¹
Dracaena ¹ /Dracaena ¹
Gerbera (Herbras)
Heliconia (Pisang-Pisangan) ¹
Ixora (Soka) ¹
Krisan/Chrysantemum
Mawar/Rose
Melati ² /Jasmine ²
Pakis ² /Leather Leaf Fern ²
Palem ¹ /Palm ¹
Phylodendron ¹ /Phylodendron ¹
Puring ¹
Sansevieria (Pedang-Pedangan) ¹
Sedap Malam/Tuberose

Catatan/Note: ¹ Satuan produksi dalam pohon/The unit of production are tree

² Satuan produksi dalam kg/The unit of production are kg

Sumber/Source: BPS, Statistik Pertanian Hortikultura SPH-TH/BPS-Statistics Indonesia, Agricultural Statistik for Horticulture SPH-TH

Tabel
Table 5.1.13

Produksi Buah-buahan Menurut Jenis Tanaman Menurut Kecamatan di Kabupaten Gayo Lues (kuintal), 2021 dan 2022^x
Production of Fruits by Kind of Plant by Subdistrict in Gayo Lues Regency (kuintal), 2021 and 2022^x

Kecamatan Subdistrict	Mangga/Mango		Durian/Durian	
	2021	2022 ^x	2021	2022 ^x
(1)	(2)	(3)	(4)	(5)
Kuta Panjang	36	...	2	...
Blang Jerango	906	100	73	...
Blangkejeren
Putri Betung
Dabun Gelang	...	8
Blang Pegayon	800	230	100	...
Pining	23 000	...
Rikit Gaib	3	...	2	...
Pantan Cuaca	12	...
Terangun	52	...	83	...
Tripe Jaya	105	...	210	100
Gayo Lues	1 902	338	23 482	100

Lanjutan Tabel/*Continued Table* 5.1.13

Kecamatan Subdistrict	Jeruk Siam/Orange/Tangerine		Pisang/Banana	
	2021	2022 ^x	2021	2022 ^x
(1)	(6)	(7)	(8)	(9)
Kuta Panjang	421	469
Blang Jerango	64	437	1 043	1 500
Blangkejeren	65	180
Putri Betung	52 748	44 198
Dabun Gelang	1 650	1 561
Blang Pegayon	184	31	2 950	500
Pining	270	508
Rikit Gaib	45	...
Pantan Cuaca	160	195	1 000	330
Terangun	272	485
Tripe Jaya	655	200
Gayo Lues	408	663	61 119	49 929

Lanjutan Tabel/*Continued Table* 5.1.13

Kecamatan Subdistrict	Pepaya/Papaya		Nangka/Cempedak/Jackfruit	
	2021	2022*	2021	2022*
(1)	(10)	(11)	(12)	(13)
Kuta Panjang	362
Blang Jerango	169	175	615	2 286
Blangkejeren	194	111
Putri Betung	1 140
Dabun Gelang	65	60	...	15
Blang Pegayon	2 010	294	1 140	720
Pining	290	...
Rikit Gaib	11	7	47	22
Pantan Cuaca
Terangun	26	...	22	...
Tripe Jaya	285	45	...	120
Gayo Lues	4 067	581	2 308	3 274

Lanjutan Tabel/*Continued Table* 5.1.13

Kecamatan Subdistrict	Alpukat/Avocado		Jambu Air/Water Apple	
	2021	2022 ^x	2021	2022 ^x
(1)	(10)	(11)	(12)	(13)
Kuta Panjang	564	333	87	20
Blang Jerango	2 272	1 650	79	...
Blangkejeren	520	480
Putri Betung	94
Dabun Gelang	...	120	...	30
Blang Pegayon	4 612	7 000	146	132
Pining
Rikit Gaib	1	3
Pantan Cuaca	1 227	762	797	83
Terangun	30
Tripe Jaya	135
Gayo Lues	9 319	10 348	1 109	400

Catatan/Note: x : Angka sementara

Sumber/Source: BPS, Statistik Pertanian Hortikultura SPH-BST/BPS-Statistics Indonesia, Agricultural Statistic for Horticulture SPH-BST

Tabel
Table 5.1.14

Produksi Buah-Buahan dan Sayuran Tahunan Menurut Jenis Tanaman di Kabupaten Gayo Lues (kuintal), 2019–2022

Production of Annual Fruits and Vegetables by Kind of Plant in Gayo Lues Regency (quintal), 2019–2022

Jenis Tanaman/Kind of Plants	2019	2020	2021	2022 ^x
(1)	(2)	(3)	(4)	(5)
Buah–Buahan/Fruits:				
Alpukat/Avocado	4 010	7 755	9 319	10 348
Belimbing/Star Fruit
Duku/Langsat/Kokosan/Duku	...	30	53	...
Durian/Durian	8 206	3 896	23 482	100
Jengkol/Jengkol	...	105	34	30
Jambu Air/Water Apple	101	266	1 109	400
Jeruk Siam/Keprok/Orange/Tangerine	1 838	1 080	408	663
Jeruk Besar/Pomelo	180	180
Mangga/Mango	1 610	1 033	1 902	338
Manggis/Mangosteen	160	232	15	...
Nangka/Cempedak/Jackfruit	3 322	1 807	2 308	3 274
Nenas/Pineapple	7 156	8 823	2 849	6 495
Pepaya/Papaya	2 061	1 135	4 067	581
Pisang/Banana	12 906	61 891	61 119	49 929
Rambutan/Rambutan	...	25	95	...
Salak/Snakefruit
Sawo/Sapodilla/Sawo	620	184	862	1 600

Lanjutan Tabel/*Continued Table* 5.1.14

Jenis Tanaman/ <i>Kind of Plants</i>	2019	2020	2021	2022 ^x
(1)	(2)	(3)	(4)	(5)
Sirsak/ <i>Soursop</i>	447	2 182	2 276	719
Sukun/ <i>Breadfruit</i>
Anggur
Apel
Buah Naga
Jeruk Lemon	5	14
Lengkeng	6	11
Sayuran/<i>Vegetables:</i>				
Melinjo/ <i>Gnetum/Melinjo</i>
Petai/ <i>Twisted Cluster Bean</i>	52	143	480	430

Catatan/*Note:* x : Angka sementara

Sumber/*Source:* BPS, Statistik Pertanian Hortikultura SPH-BST/*BPS-Statistics Indonesia, Agricultural Statistic for Horticulture SPH-BST*

**5.2 PERKEBUNAN
ESTATE CROPS**

Tabel 5.2.1 Luas Areal Tanaman Perkebunan Menurut Kecamatan dan Jenis Tanaman di Kabupaten Gayo Lues (ha), 2021 dan 2022
Planted Area of Estate Crops by Subdistrict and Type of Crops in Gayo Lues Regency (ha), 2021 and 2022

Kecamatan Subdistrict	Kelapa Sawit/Oil Palm		Kelapa/Coconut	
	2021	2022 ^x	2021	2022 ^x
(1)	(2)	(3)	(4)	(5)
Kuta Panjang	16	...
Blang Jerango	12,5	...
Blangkejeren	10	...
Putri Betung	32,7	...
Dabun Gelang	4	...
Blang Pegayon	2	...
Pining	198	...
Rikit Gaib	22	...
Pantan Cuaca	2	...
Terangun	42	...
Tripe Jaya	32	...
Gayo Lues	373,2	...

Lanjutan Tabel/*Continued Table 5.2.1*

Kecamatan Subdistrict	Karet/Rubber		Kopi/Coffee	
	2021	2022 ^x	2021	2022 ^x
(1)	(6)	(7)	(8)	(9)
Kuta Panjang	185	...
Blang Jerango	882	...
Blangkejeren	1 129	...
Putri Betung	20	...	168	...
Dabun Gelang	585	...
Blang Pegayon	453	...
Pining	180	...
Rikit Gaib	24	...
Pantan Cuaca	1 432	...
Terangun	10	...	89	...
Tripe Jaya	10	...	48	...
Gayo Lues	40	...	5 175	...

Lanjutan Tabel/Continued Table 5.2.1

Kecamatan Subdistrict	Kakao/Cocoa		Tebu/Sugar cane	
	2021	2022 ^x	2021	2022 ^x
(1)	(10)	(11)	(12)	(13)
Kuta Panjang	32	...	70	...
Blang Jerango	9
Blangkejeren	42
Putri Betung	237
Dabun Gelang	9
Blang Pegayon	77	...	32	...
Pining	549
Rikit Gaib	3
Pantan Cuaca	11
Terangun	102
Tripe Jaya	141
Gayo Lues	1 212	...	102	...

Lanjutan Tabel/*Continued Table 5.2.1*

Kecamatan Subdistrict	Teh/Tea		Tembakau/Tobacco	
	2021	2022 ^x	2021	2022 ^x
(1)	(14)	(15)	(16)	(17)
Kuta Panjang	51	...
Blang Jerango	450,5	...
Blangkejeren	83,5	...
Putri Betung	0	...
Dabun Gelang	20	...
Blang Pegayon	95	...
Pining	6	...
Rikit Gaib	141,5	...
Pantan Cuaca	205,5	...
Terangun	289,5	...
Tripe Jaya	158,5	...
Gayo Lues	1 501	...

Catatan/Note: x : Angka sementara

Sumber/Source: Dinas Pertanian / Regional Office of Agricultural of Gayo Lues Regency

Tabel 5.2.2 **Produksi Perkebunan Menurut Kecamatan dan Jenis Tanaman di Kabupaten Gayo Lues (ton), 2021 dan 2022**
Table 5.2.2 **Production of Estates by Subdistrict and Type of Crops in Gayo Lues Regency (ton), 2021 and 2022**

Kecamatan Subdistrict	Kelapa Sawit/Oil Palm		Kelapa/Coconut	
	2021	2022 ^x	2021	2022 ^x
(1)	(2)	(3)	(4)	(5)
Kuta Panjang	6,4	...
Blang Jerango	2,8	...
Blangkejeren	4	...
Putri Betung	11,2	...
Dabun Gelang	1,6	...
Blang Pegayon	0,6	...
Pining	65,6	...
Rikit Gaib	8,8	...
Pantan Cuaca	0,8	...
Terangun	9,2	...
Tripe Jaya	0,8	...
Gayo Lues	111,8	...

Lanjutan Tabel/*Continued Table* 5.2.2

Kecamatan Subdistrict	Karet/Rubber		Kopi/Coffee	
	2021	2022 ^x	2021	2022 ^x
(1)	(6)	(7)	(8)	(9)
Kuta Panjang	69,5	...
Blang Jerango	115	...
Blangkejeren	215	...
Putri Betung	10	...	34	...
Dabun Gelang	248	...
Blang Pegayon	35	...
Pining	90,1	...
Rikit Gaib	16	...
Pantan Cuaca	639	...
Terangun	2,5	...	49	...
Tripe Jaya	2,5	...	13	...
Gayo Lues	15	...	1 523,6	...

Lanjutan Tabel/*Continued Table* 5.2.2

Kecamatan Subdistrict	Kakao/Cocoa		Tebu/Sugar cane	
	2021	2022 ^x	2021	2022 ^x
(1)	(10)	(11)	(12)	(13)
Kuta Panjang	25	...	1,4	...
Blang Jerango	7
Blangkejeren	34
Putri Betung	1 158
Dabun Gelang	7
Blang Pegayon	45	...	6,4	...
Pining	418
Rikit Gaib	2
Pantan Cuaca	9
Terangun	81
Tripe Jaya	111
Gayo Lues	1 897	...	7,8	...

Lanjutan Tabel/*Continued Table* 5.2.2

Kecamatan Subdistrict	Teh/Tea		Tembakau/Tobacco	
	2021	2022 ^x	2021	2022 ^x
(1)	(14)	(15)	(16)	(17)
Kuta Panjang	46	...
Blang Jerango	405	...
Blangkejeren	75	...
Putri Betung
Dabun Gelang	18	...
Blang Pegayon	86	...
Pining	5	...
Rikit Gaib	127	...
Pantan Cuaca	185	...
Terangun	261	...
Tripe Jaya	143	...
Gayo Lues	1 351	...

Catatan/*Note*: x : Angka sementara

Sumber/*Source*: Dinas Pertanian / Regional Office of Agricultural of Gayo Lues Regency

Tabel
Table 5.2.3

Luas Areal Tanaman Perkebunan Rakyat Menurut Jenis Tanaman di Kabupaten Gayo Lues (Ribu ha), 2018–2022
Planted Area of Smallholders Estates by Type of Crops in Gayo Lues Regency (Thousands ha), 2018–2022

Jenis Tanaman <i>Kind of Plants</i>	2018	2019	2020	2021	2022 ^x
(1)	(2)	(3)	(4)	(5)	(6)
Tanaman Tahunan					
Perennial Crops					
Karet/ <i>Rubber</i>	72	52	52	52	20
Kelapa/ <i>Coconut</i>	450	373	373	373	294
Kelapa sawit/ <i>Oil palm</i>
Kopi/ <i>Coffee</i>	5 083	5 584	5 685	5 831	2 510
Kakao/ <i>Cocoa</i>	3 483	3 483	3 532	3 532	2 387
Teh/ <i>Tea</i>
Jambu mete/ <i>Cashew nut</i>
Pala/ <i>Nutmeg</i>	5	5	5	5	...
Lada/ <i>Pepper</i>	...	5	5	5	...
Tanaman Semusim					
Seasonal Crops					
Tebu/ <i>Sugar cane</i>	80	39	39	39	39
Tembakau/ <i>Tobacco</i>	1 145	1 501	1 501	1 601	1 181
Nilam/ <i>Patchouli</i>	89	89	85

Catatan/Note: x : Angka sementara

Sumber/Source: Dinas Pertanian / Regional Office of Agricultural of Gayo Lues Regency

Tabel
Table 5.2.4**Produksi Perkebunan Rakyat Menurut Jenis Tanaman di Kabupaten Gayo Lues (Ribu ton), 2018–2022**
Production of Smallholders Estate Crops by Type of Crops in Gayo Lues Regency (Thousands ton), 2018–2022

Jenis Tanaman <i>Kind of Plants</i>	2018	2019	2020	2021	2022 ^x
(1)	(2)	(3)	(4)	(5)	(6)
Tanaman Tahunan Perennial Crops					
Karet/ <i>Rubber</i>	31	15	15	15	10
Kelapa/ <i>Coconut</i>	81	1 712	112	112	118
Kelapa sawit/ <i>Oil palm</i>
Kopi/ <i>Coffee</i>	1 545	1 566	1 564	1 564	1 728
Kakao/ <i>Cocoa</i>	977	1 897	1 887	1 897	1 910
Teh/ <i>Tea</i>
Jambu mete/ <i>Cashew nut</i>
Pala/ <i>Nutmeg</i>
Lada/ <i>Pepper</i>	0,3	...
Cengkeh/ <i>Clove</i>	3	3	3	3	...
Tanaman Semusim Seasonal Crops					
Tebu/ <i>Sugar cane</i>	40	40	40	40	40
Tembakau/ <i>Tobacco</i>	900	1 351	1 351	1 351	1 063
Nilam/ <i>Patchouli</i>	15	15	14

Catatan/*Note*: x : Angka sementaraSumber/*Source*: Dinas Pertanian / Regional Office of Agricultural of Gayo Lues Regenc

<https://gayolueskab.bps.go.id>

06

INDUSTRI, PERTAMBANGAN, DAN ENERGI
INDUSTRY, MINING, AND ENERGY



PENJELASAN TEKNIS

1. **Jaringan Tegangan Menengah (JTM)** berfungsi untuk menyaurkan tenaga listrik dari pembangkit atau gardu induk ke gardu distribusi.
2. **Jaringan Tegangan Rendah (JTR)** berfungsi untuk menyalurkan tenaga listrik dari gardu distribusi ke konsumen tegangan rendah.
3. **Daya tersambung** adalah besarnya daya yang disepakati oleh PLN dan pelanggan dalam Perjanjian Jual Beli Tenaga Listrik yang menjadi dasar perhitungan biaya beban.
4. **Pembangkit Listrik Tenaga Mikrohidro (PLTMH)** adalah pembangkit listrik skala kecil yang menggunakan tenaga air sebagai tenaga penggeraknya seperti saluran irigasi, sungai atau air terjun alam dengan cara memanfaatkan tinggi terjunan

TECHNICAL NOTES

1. **Medium Voltage Networks (MVN)** serves to distribute electricity fro generators or substations to distribution substations.
2. **Low Voltage Network (LVM)** serves to distribute electricity from the distribution substation to the consumer low voltage.
3. **Power is connected** to the amount of power agreed by PLN and customers in the Power Purchased Agreement which became the basis for calculating the cost burden.
4. **The microhydro poer plant (MHP)** is a small-scale power plants that use hydropower as its driving force such as irrigation canals, rivers or natural waterfall by utilizing high waterfall and the amount of water flow.

ULASAN

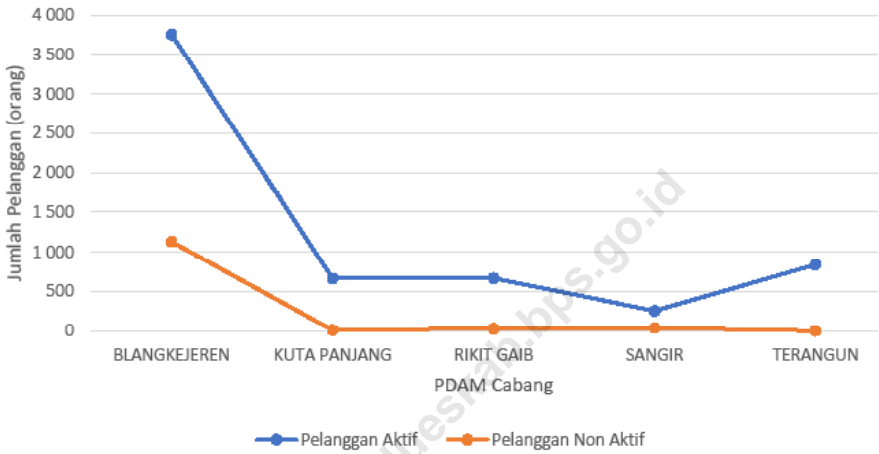
Terdapat 7.428 pelanggan PDAM Tirta Sejuk pada Tahun 2022 di Kabupaten Gayo Lues. Pelanggan terbanyak terdapat di PDAM IKK Blangkejeren sebanyak 4.886 pelanggan.

DESCRIPTION

There are 7,428 PDAM Tirta Sejuk customers in 2022 in Gayo Lues Regency. The most customers are found in PDAM IKK Blangkejeren as many as 4,886 customers.

<https://gayolueskab.bps.go.id>

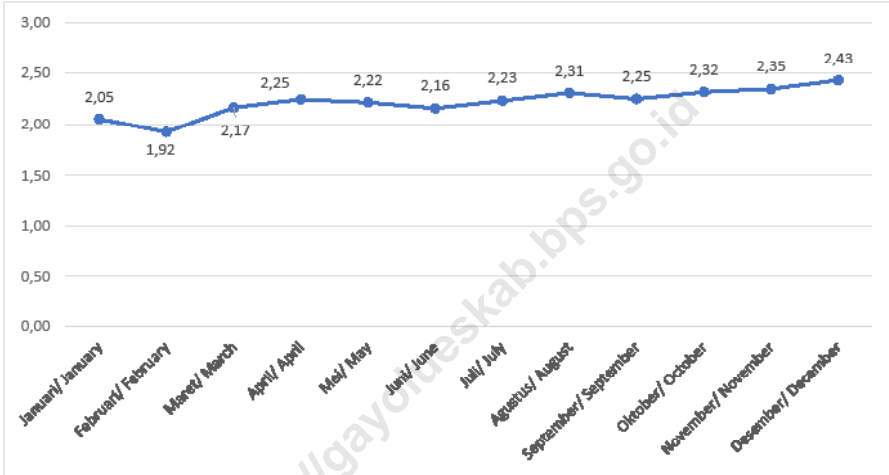
Gambar 6.1 Jumlah Pelanggan PDAM Tirta Sejuk, 2022
Figures Number of Customer PDAM Tirta Sejuk, 2022



Catatan/Note: ...
Sumber/Source: PT. PLN (Persero) Gayo Lues

Gambar 6.2
Figures

**Listrik Terjual PT. PLN (Persero) di Kabupaten Gayo Lues
(Miliar Rupiah), 2022**
**Electricity Sold of PT. PLN (Persero) in Gayo Lues Regency
(Billion Rupiahs), 2022**



Catatan/Note: ...

Sumber/Source: PT. PLN (Persero) Gayo Lues

6.1 ENERGI ENERGY

Tabel 6.1.1 **Penjualan Dan Penagihan Menurut Bulan Di PLN Ranting Blangkejeren , 2022**
Table 6.1.1 **Sale Pursuant And Billing by Month PLN ULP Blangkejeren, 2022**

Bulan Month	Penjualan (Rp) Sale (Rp)	Penagihan (Rp) Billing (Rp)
(1)	(2)	(3)
Januari/ January	2 053 093 280,00	423 564 892,00
Februari/ February	1 922 510 685,00	399 279 684,00
Maret/ March	2 165 245 791,00	438 744 645,00
April/ April	2 245 949 635,00	441 485 250,00
Mei/ May	2 215 992 866,00	461 964 281,00
Juni/ June	2 157 570 564,00	463 853 020,00
Juli/ July	2 232 658 934,00	500 312 142,00
Agustus/ August	2 307 222 569,00	532 342 786,00
September/ September	2 250 194 534,00	515 277 173,00
Oktober/ October	2 315 810 123,00	509 643 889,00
November/ November	2 347 601 286,00	555 042 399,00
Desember/ December	2 432 240 833,00	577 051 422,00
Jumlah	26 646 091 100,00	5 818 561 583,00

Catatan/Note: ...

Sumber/Source: PT. PLN (Persero) Gayo Lues

Tabel
Table 6.1.2**Jumlah Daya Tersambung, Langganan, Kwh Terjual dan Pendapatan Menurut Golongan Pemakai pada PT.(Persero) PLN di kabupaten Gayo Lues, 2022**
Total Force Connected, Subscription, Kwh Overhang and Earnings by the Applicator in PT. (Persero) PLN in Gayo Lues, 2022

Golongan Pemakai Consumer	Daya Sambung (VA)/ Energy Connected	Jumlah Langganan Terjual (buah) Customer	KWH Terjual KWH Sold	Jumlah Pendapatan (Rp) Income (Rp)
(1)	(2)	(3)	(4)	(5)
Sosial/Social	1 497 500,00	904	1 597 427 639,00	1 190 734 576,00
Rumah tangga/ House Hold	21 385 700,00	25 969	17 996 427 269,00	17 719 676 284,00
Bisnis / Bussiness	2 959 500,00	1 007	3 443 841 647,00	4 122 500 823,00
Industri/Hotel/ industry/Hotel	757 800,00	37	805 015 810,00	847 704 265,00
Gedung Pemerintah/ Government Building	1 390 560,00	312	1 847 264 263,00	2 734 069 295,00
Penerangan Jalan/ Street Lighting	5 500,00	1	19 097 780,00	31 405 857,00
Gayo Lues				
2022		28 230	25 709 074 408,00	26 646 091 100,00
2021		27 457	26 703 531 138,00	23 978 782 079,00
2020		26 065	27 598 296,00	23 014 454 579,00
2019		24 515	24 083 211,00	23 668 829 993,00

Catatan/Note: ...

Sumber/Source: PT. PLN (Persero) Gayo Lues

6.2 AIR MINUM WATER SUPPLY

Tabel 6.2.1 Jumlah Pelanggan dan Air yang Disalurkan Menurut Pelanggan di Kabupaten Gayo Lues, 2022
Number of Customer and Distributed Clean Water by Type of Customers in Gayo Lues Regency, 2022

Pelanggan <i>Customers</i>	Jumlah Pelanggan <i>Total Customers</i>	Air Disalurkan <i>Distributed Water (m³)</i>	Nilai <i>Value (rupiah)</i>
(1)	(2)	(3)	(4)
Sosial/ <i>Social</i>	41	20 818	27 465 700
Rumah tangga/ <i>House Hold</i>	4 679	804 142	1 442 675 800
Instansi Pemerintah/ <i>Government Institution</i>	151	152 574	560 123 400
Niaga/ <i>Trade</i>	15	8 026	49 921 500
Industri/ <i>Industry</i>			
Khusus/ <i>Exclusive</i>			
Gayo Lues	4 886	985 128	2 080 182 400

Catatan/Note: ...

Sumber/Source: PDAM Gayo Lues/ PDAM of Gayo Lues

Tabel
Table 6.2.2**Banyaknya Air Minum Yang Di Produksi Dan Disalurkan
Kepada Pelanggan Menurut Bulan Pada Perusahaan
Daerah Air Minum (PDAM) Blangkejeren, 2022**
*Lots Of Production of Drinking Water And Delivered To
Customers By Month in PDAM Blangkejeren, 2022*

Bulan Month		Distribusi Air Water Distributed (M ³)
(1)		(2)
Januari/ January		189 288
Februari/ February		185 522
Maret/ March		192 305
April/ April		190 573
Mei/ May		185 826
Juni/ June		190 642
Juli/ July		186 826
Agustus/ August		191 923
September/ September		191 230
Oktober/ October		188 230
November/ November		181 476
Desember/ December		165 629
Jumlah	2022	2 239 470
	2021	1 066 872
	2020	913 797
	2019	773 724

Catatan/Note: ...

Sumber/Source: PDAM Gayo Lues/ PDAM of Gayo Lues

Tabel
Table 6.2.3

Banyaknya Pelanggan Air Minum Menurut Jenis Pelanggan Dan Unit Lokasi Pada Perusahaan Daerah Air Minum (PDAM) IKK Rikit Gaib Induk Blangkejeren Kabupaten Gayo Lues, 2022
Numbers Of Drinking Water Customers by Customers Type And unit locations in (PDAM) Blangkejeren IKK Rikit Gaib, 2022

Pelanggan Customers	Jumlah Pelanggan Total Customers	Air Disalurkan Distributed Water (m ³)	Nilai Value (rupiah)
(1)	(2)	(3)	(4)
Sosial/Social	18	7 841	11 190 700
Rumahtangga/ House Hold	664	92 990	159 050 700
Instansi Pemerintah/ Government Institution	15	4 719	17 399 600
Niaga/ Trade	1	165	456 500
Industri/ Industry			
Khusus/ Exclusive			
Gayo Lues	698	105 715	188 097 500

Catatan/Note: ...

Sumber/Source: PDAM Gayo Lues/ PDAM of Gayo Lues

Tabel
Table 6.2.4**Banyaknya Air Minum Yang Di Produksi Dan Disalurkan
Kepada Pelanggan Menurut Bulan Pada Perusahaan
Daerah Air Minum (PDAM) IKK Rikit Gaib, 2022**
*Lots Of Production of Drinking Water And Delivered To
Customers By Month in (PDAM) Blangkejeren IKK Rikit Gaib,
2022*

Bulan Month		Distribusi Air Water Distributed (M ³)
(1)		(2)
Januari/ January		19 872
Februari/ February		20 074
Maret/ March		20 189
April/ April		20 016
Mei/ May		18 173
Juni/ June		19 757
Juli/ July		19 814
Agustus/ August		20 131
September/ September		20 362
Oktober/ October		20 189
November/ November		20 102
Desember/ December		18 490
Jumlah	2022	237 169
	2021	50 572
	2020	47 318
	2019	48 282

Catatan/Note: ...

Sumber/Source: PDAM Gayo Lues/ PDAM of Gayo Lues

Tabel
Table 6.2.5

Banyaknya Pelanggan Air Minum Menurut Jenis Pelanggan Dan Unit Lokasi Pada Perusahaan Daerah Air Minum (PDAM) IKK Sangir Induk Blangkejeren Kabupaten Gayo Lues, 2022
Numbers Of Drinking Water Customers by Customers Type And unit locations in (PDAM) Blangkejeren IKK Sangir,2022

Pelanggan Customers	Jumlah Pelanggan Total Customers	Air Disalurkan Distributed Water (m ³)	Nilai Value (rupiah)
(1)	(2)	(3)	(4)
Sosial/Social	1	600	798 500
Rumahtangga/ House Hold	307	52 597	93 249 300
Instansi Pemerintah/ Government Institution	19	22 734	90 874 600
Niaga/ Trade			
Industri/ Industry			
Khusus/ Exclusive			
Gayo Lues	294	75 931	184 922 400

Catatan/Note: ...

Sumber/Source: PDAM Gayo Lues/ PDAM of Gayo Lues

Tabel
Table 6.2.6**Banyaknya Air Minum Yang Di Produksi Dan Disalurkan
Kepada Pelanggan Menurut Bulan Pada Perusahaan
Daerah Air Minum (PDAM) IKK Sangir, 2022**
*Lots Of Production of Drinking Water And Delivered To
Customers By Month in (PDAM) Blangkejeren IKK Sangir,
2022*

Bulan Month	Distribusi Air Water Distributed (M³)	
(1)	(2)	
Januari/ <i>January</i>	19 872	
Februari/ <i>February</i>	20 045	
Maret/ <i>March</i>	20 160	
April/ <i>April</i>	19 987	
Mei/ <i>May</i>	18 144	
Juni/ <i>June</i>	19 469	
Juli/ <i>July</i>	19 555	
Agustus/ <i>August</i>	20 102	
September/ <i>September</i>	20 218	
Oktober/ <i>October</i>	20 189	
November/ <i>November</i>	20 074	
Desember/ <i>December</i>	10 771	
Jumlah	2022	228 586
	2021	53 603
	2020	43 230
	2019	52 432

Catatan/Note: ...

Sumber/Source: PDAM Gayo Lues/ PDAM of Gayo Lues

Tabel
Table 6.2.7

Banyaknya Pelanggan Air Minum Menurut Jenis Pelanggan Dan Unit Lokasi Pada Perusahaan Daerah Air Minum (PDAM) IKK Kuta Panjang Induk Blangkejeren Kabupaten Gayo Lues, 2022
Numbers Of Drinking Water Customers by Customers Type And unit locations in (PDAM) Blangkejeren IKK Kuta Panjang,2022

Pelanggan Customers	Jumlah Pelanggan Total Customers	Air Disalurkan Distributed Water (m ³)	Nilai Value (rupiah)
(1)	(2)	(3)	(4)
Sosial/Social	1	220	264 000
Rumahtangga/ House Hold	661	87 349	150 034 800
Instansi Pemerintah/ Government Institution	14	11 710	44 108 700
Niaga/ Trade			
Industri/ Industry			
Khusus/ Exclusive			
Gayo Lues	676	99 279	194 407 500

Catatan/Note: ...

Sumber/Source: PDAM Gayo Lues/ PDAM of Gayo Lues

Tabel
Table 6.2.8**Banyaknya Air Minum Yang Di Produksi Dan Disalurkan Kepada Pelanggan Menurut Bulan Pada Perusahaan Daerah Air Minum (PDAM) IKK Kuta Panjang, 2022**
Lots Of Production of Drinking Water And Delivered To Customers By Month in (PDAM) Blangkejeren IKK Kuta Panjang, 2022

Bulan Month		Distribusi Air Water Distributed (M ³)
(1)		(2)
Januari/ January		24 372
Februari/ February		25 776
Maret/ March		25 236
April/ April		24 912
Mei/ May		22 680
Juni/ June		24 228
Juli/ July		24 444
Agustus/ August		25 272
September/ September		25 416
Oktober/ October		25 236
November/ November		24 984
Desember/ December		13 464
Jumlah	2022	286 020
	2021	98 823
	2020	104 173
	2019	99 102

Catatan/Note: ...

Sumber/Source: PDAM Gayo Lues/ PDAM of Gayo Lues

Tabel
Table 6.2.9

Banyaknya Pelanggan Air Minum Menurut Jenis Pelanggan Dan Unit Lokasi Pada Perusahaan Daerah Air Minum (PDAM) IKK Terangun Induk Blangkejeren Kabupaten Gayo Lues, 2022
Numbers Of Drinking Water Customers by Customers Type And unit locations in (PDAM) Blangkejeren IKK Terangun, 2022

Pelanggan Customers	Jumlah Pelanggan Total Customers	Air Disalurkan Distributed Water (m³)	Nilai Value (rupiah)
(1)	(2)	(3)	(4)
<i>Sosial/Social</i>			
Rumahtangga/ <i>House Hold</i>	835	70 140	105 966 000
Instansi Pemerintah/ <i>Government Institution</i>	5	144	242 246 400
Niaga/ <i>Trade</i>	1	120	240 000
<i>Industri/ Industry</i>			
<i>Khusus/ Exclusive</i>			
Gayo Lues	841	70 404	348 452 400

Catatan/Note: ...

Sumber/Source: PDAM Gayo Lues/ PDAM of Gayo Lues

Tabel
Table 6.2.10**Banyaknya Air Minum Yang Di Produksi Dan Disalurkan
Kepada Pelanggan Menurut Bulan Pada Perusahaan
Daerah Air Minum (PDAM) IKK Terangun, 2022**
*Lots Of Production of Drinking Water And Delivered To
Customers By Month in (PDAM) Blangkejeren IKK Terangun,
2022*

Bulan Month		Distribusi Air Water Distributed (M ³)
(1)		(2)
Januari/ January		24 696
Februari/ February		24 300
Maret/ March		25 632
April/ April		25 632
Mei/ May		25 632
Juni/ June		25 776
Juli/ July		25 760
Agustus/ August		23 760
September/ September		25 092
Oktober/ October		25 452
November/ November		25 488
Desember/ December		25 308
Jumlah	2022	302 528
	2021	70 404
	2020	162 812
	2019	150 312

Catatan/Note: ...

Sumber/Source: PDAM Gayo Lues/ PDAM of Gayo Lues

Tabel 6.2.11 Jumlah Pelanggan PDAM Tirta Sejuk, 2022
Table Number of Customer PDAM Tirta Sejuk, 2022

Kecamatan Subdistrict	Aktif Active	Non Active Non-Active	Jumlah Total
(1)	(2)	(3)	(4)
BLANGKEJEREN	3 754	1 132	4 886
KUTA PANJANG	666	10	676
RIKIT GAIB	670	28	698
SANGIR	256	38	294
TERANGUN	841	-	841
Gayo Lues	6 187	1 208	7 428

Catatan/Note: ...

Sumber/Source: PDAM Gayo Lues/ PDAM of Gayo Lues

Tabel
Table 6.2.12**Nama Intake, Kapasitas, Lokasi Dan Tahun Pembuatan di PDAM Tirta Sejuk Kabupaten Gayo Lues, 2022**
Name Inteke, Capacity, Location And Year of Manufacture PDAM Tirta Sejuk Gayo Lues, 2022

Nama Intake Intake Name's	Kapasitas Produksi L/Dt Product capacity L/Dt	Lokasi Location	Instalasi Pengolahan Air Water Treatment Plant	Tahun Pembuatan Year of Manufacture	Keterangan Information
(1)	(2)	(3)	(4)	(5)	(6)
Waih sejuk	20L/dt	Kec. Blangkejeren	Ada/ Bagus/ Available/Ok	2007	sudah beroperasi/ Ready Operate
Waih sekat	20L/dt	Kec. Blangpegayon	676		
	Ada/ Bagus/ Mata Air Available/Ok	2008	sudah beroperasi/ Ready Operate		
Waih reko	10L/dt	Kec. Dabun gelang	Ada/ Bagus/ Available/Ok	2008	sudah beroperasi/ Ready Operate
Blang tampar	7L/dt	Kec.Rikit gaib	ada/ Rusak/ Available/ Broken		Tidak beroperasi/ no Operate
Waih Peseng	20 L/dt	Kec. Rikit Gaib	Ada/ Bagus/ Available/Ok		sudah beroperasi/ Ready Operat
Mata air buah seri	5L/dt	Kec.Blangjerango	bronc Ada/ Bagus/ Available/Ok	2012	Tidak beroperasi/ no Operate
Kedah	10L/dt	Kec.Blangjerango	Ada/ Bagus/ Available/Ok	2012	sudah beroperasi/ Ready Operat
Pucuk padang	10L/dt	Kec.Terangun	Ada/ Bagus/ Available/Ok	2012	sudah beroperasi/ Ready Operat

Catatan/Note: ...

Sumber/Source: PDAM Gayo Lues/ PDAM of Gayo Lues

Tabel 6.2.13 Jumlah Pelanggan dan Air yang Disalurkan Menurut Kecamatan di Kabupaten Gayo Lues, 2022
Number of Customer and Distributed Water by Subdistrict in GayoLues Regency, 2022

Kecamatan Subdistrict	Pelanggan Number of Customers	Distribusi Air Water Distributed (m ³)	Nilai Value (Rp)
(1)	(2)	(3)	(4)
Kuta Panjang	676	99 279	194 407.500
BlangJerango			
Blangkejeren	4 886	985 128	2 080 182 400
Putri Betung			
Dabun Gelang	327	75 931	184 922 400
Blang Pegayon			
Pining			
RikitGaib	698	105 715	188 097 500
Pantan Cuaca			
Terangun	841	70 404	348 452 400
Tripe Jaya			
Jumlah/ Total			
	2022	7 428	1 336 457
	2021	7 085	1 341 279
	2020	5 817	1 108 518
	2019	5 349	973 543
			2 996 062 200
			3 074 981 698
			2 138 381 642
			2 044 424 447

Catatan/Note: ...

Sumber/Source: PT. PLN (Persero) Gayo Lues

07

PARIWISATA
TOURISM

OBJEK WISATA
LESTARI
AYU KEDAH

Support: www.gallerygoyo.com | Instagram: @Gallery_Goyo | Youtube: Gallery Video Photo
Dukung: [#PecintaWisataKedah](#) [#LestariAyu](#) [#GalleryGoyo](#) [#GayoneseDocumentary](#)

PENJELASAN TEKNIS

1. **Wisatawan Mancanegara** (wisman) ialah setiap pengunjung yang mengunjungi suatu negara di luar tempat tinggalnya. didorong oleh satu atau beberapa keperluan tanpa bermaksud memperoleh penghasilan ditempat yang dikunjungi dan lamanya kunjungan tersebut tidak lebih dari satu tahun (12 bulan).
2. **Wisatawan (turis)** ialah setiap pengunjung seperti definisi diatas yang tinggal paling sedikit 24 jam, akan tetapi tidak lebih dari 1 (satu) tahun di tempat yang dikunjungi, dengan maksud antara lain: berlibur, rekreasi, olah raga, menghadiri pertemuan, studi dan kunjungan dengan alasan kesehatan.
3. **Rata-rata lama tinggal** adalah rata-rata waktu tinggal wisatawan untuk satu kali kunjungan.
4. **Usaha penyediaan akomodasi** adalah usaha yang menyediakan pelayanan penginapan dilengkapi dengan pelayanan pariwisata lainnya. dapat berupa hotel, vila, dan akomodasi lainnya.

TECHNICAL NOTES

1. **An international visitor** is any person visiting a country other than his usual place of residence for any reason other than for earning income in the country visited, and the length of stay no more than one year (12 months).
2. **Tourist** is any visitor staying for at least 24 hours, but no more than one year, in the country visited, with the intention of visiting, and for any of these purposes: pleasure, recreation and sports, bussiness, attending meetings, conferences, visit for health reasons and study.
3. **Average length of stay** is the average stay duration of foreign visitor for one trip.
4. The business of providing accommodation is a business that provides speciality servicess that can be equipped with other tourism services. it include hotel, villa, and other accomodation that are used for tourism purposes.

Tabel
Table 7.1**Jumlah Hotel/Penginapan Menurut Kecamatan di
Kabupaten Gayo Lues, 2022**
**Number of Hotel by Subdistrict in Gayo Lues Regency,
2022**

Kecamatan Subdistrict	Hotel/Penginapan Hotels	Kamar Rooms	Tempat Tidur Beds
(1)	(2)	(3)	(4)
Kuta Panjang	0	0	0
Blang Jerango	2	14	19
Blangkejeren	11	247	430
Putri Betung	0	0	0
Dabun Gelang	0	0	0
Blang Pegayon	0	0	0
Pining	2	10	15
Rikit Gaib	0	0	0
Pantan Cuaca	0	0	0
Terangun	2	17	32
Tripe Jaya	1	11	11
Gayo Lues	18	299	507

Catatan/Note: ...

Sumber/Source: Dinas Pariwisata Kabupaten Gayo Lues/ Tourism Department of Gayo Lues Regency

Tabel
Table 7.2**Daftar Hotel/Penginapan di Kabupaten Gayo Lues, 2022**
List of Hotel in Gayo Lues Regency, 2022

Nama Hotel/Penginapan <i>Name of Hotel</i>	Tgl No Izin Usaha <i>Business License</i> <i>Number</i>	Jumlah Kamar <i>Total Rooms</i>	Jumlah Tenaga Kerja <i>Number of Employee</i>
(1)	(2)	(3)	(4)
Mulia Hotel	503/01/SIUK/ KPPTSP/I/2016	27	6
Sarah Juli	503/06/KPPTSP/2015	28	10
Green Marmas	503/118/KPPTSP/2014	29	3
Ari Noval	212/0118/PK/xii/2017	21	5
Nusa Indah	503/100/DPMPPTSP/2017	20	3
Wahyu	503/05/SIUK/ KPPTSP/2016	18	3
Renggali	503/149/DPMPPTSP/2018	35	2
Wisma Bunda	503/17/KPPTSP/2014	8	2
Permata Indah		10	2
Mak Reza		5	1
Penginapan Bayu		11	4
Wisma Kedah		5	5
Rainforest Lodge Kedah		9	3
Penginapan Marina	503/163/DPMPPTSP/2017	20	3
Penginapan Tawar Dingin	503/87/DPMPPTSP/2018	26	3
Penginapan Nadia	503/69/DPMPPTSP/2018	12	2
Penginapan Rayhan		10	2
Penginapan Kasma		5	2
Gayo Lues		299	61

Catatan/Note: ...

Sumber/Source: Dinas Pariwisata Kabupaten Gayo Lues/ Tourism Department of Gayo Lues Regency

Tabel
Table 7.3**Jumlah Rumah Makan/Restoran Menurut Kecamatan di
Kabupaten Gayo Lues, 2019–2022**
**Number of Restaurants by Subdistrict in Gayo Lues Regency,
2019–2022**

Kecamatan Subdistrict	2019	2020	2021	2022
(1)	(2)	(3)	(4)	(5)
Kuta Panjang	10	10	11	11
Blang Jerango	4	4	4	4
Blangkejeren	83	86	101	101
Putri Betung	9	9	7	7
Dabun Gelang	4	4	6	6
Blang Pegayon	1	1	1	1
Pining	16	16	17	17
Rikit Gaib	2	2	2	2
Pantan Cuaca	8	8	8	8
Terangun	11	11	11	11
Tripe Jaya	2	2	2	2
Gayo Lues	150	153	170	170

Catatan/Note: ...

Sumber/Source: Dinas Pariwisata Kabupaten Gayo Lues/ Tourism Department of Gayo Lues Regency

Tabel 7.4
Table

Jumlah Wisatawan di Kabupaten Gayo Lues, 2022
Number of International and Domestic Visitors in GayoLues Regency, 2022

Tahun Year	Wisatawan Visitors		Jumlah Total
	Mancanegara International	Lokal Domestic	
(1)	(2)	(3)	(4)
2022	11	11715	11726

Catatan/Note: ...

Sumber/Source: Dinas Pariwisata Kabupaten Gayo Lues/ Tourism Department of Gayo Lues Regency

Tabel
Table 7.5**Usaha Souvenir Tradisional di Kabupaten Gayo Lues, 2022**
Traditional Souvenir Shop Club in Gayo Lues Regency, 2022

Nama Usaha <i>Name of Shop</i>	Alamat <i>Address</i>	Jenis Produk <i>Type of Product</i>	Jumlah Tenaga Kerja <i>Number of Employee</i>
(1)	(2)	(3)	(4)
Tata Souvenir	Jl. Soekarno Hatta, Kec. Blangkejeren	Kerajinan Aceh/ Kerawang Gayo	1
Dekranasda Gayo Lues	Gedung Gayo Foundation, Jl. Kol.M. Din, Blangkejeren	Kerajinan Aceh/ Kerawang Gayo	3
Putri Kerawang	Jl. Bkj- Kuta Cane, Kp. Sere	Kerawang Gayo	6
Kepies Leuser	Kp. Badak	Anyaman Tikar	4
Siremang Taylor	Jl. BKj- Terangun, Tampeng	Kerawang Gayo	15
Maulana	Ds. Uring Kec. Pining	Gula Merah	1
Hasan	Desa Persiapan Jeret Onom	Batu Akik	1
Renggiep Rancang	Kp. Ulun Tanoh	Renggiep/ Perhiasan Perak	5
Kayani	Kp. Porang Ayu	Anyaman Tikar	1
Jumiati	Kp. Bengkik, Kec. Blang Pegayon	Kerawang Gayo	1
Nursinah	Kp. Bengkik, Kec. Blang Pegayon	Kerawang Gayo	1
M. Amin	Kp. Bengkik, Kec. Blang Pegayon	Kerawang Gayo	2
Bubuk Kopi	Kp. Atu Kapur, Kec. Pantan Cuaca	Kopi Gayo	2
Kerawang Gayo	Godang, Kec. Pantan Cuaca	Kerawang Gayo	1
Anyam Tikar	Kp. Badak	Tikar Pandan	1
Kerawang Gayo	Suri Musara, Kec. Pantan Cuaca	Kerawang Gayo	1
Kerawang Gayo	Gumpang Pekan, Kec. Putri Betung	Tas Kerawang Gayo	1
Riski Modis	Pengkala, Blangkejeren	Kerawang Gayo	2
Hamdan Taylor	Desa Gele, Kec. Blangkejeren	Kerawang Gayo	5
Irsal Taylor	Kuta Panjang	Kerawang Gayo	6
Tas Kerawang	Pantan Kota	Kerawang Gayo	1
Parfum Kopi	Pantan Cuaca	Kopi Gayo	4
Rizky Kerawang	Desa Kute Sere	Kerawang Gayo	4
Arneta Taylor	Desa Kute Sere	Kerajinan Aceh/ Kerawang Gayo	1
Item Kerawang	Desa Kute Sere	Kerawang Gayo	8

Catatan/Note: ...

Sumber/Source: Dinas Pariwisata Kabupaten Gayo Lues/ Tourism Department of Gayo Lues Regency

Lanjutan Tabel/ *Continued Tabel 7.5*

Nama Usaha <i>Name of Shop</i>	Alamat <i>Address</i>	Jenis Produk <i>Type of Product</i>	Jumlah Tenaga Kerja <i>Number of Employee</i>
(1)	(2)	(3)	(4)
Suhada Kerawang	Kp. Porang	Kerawang Gayo	2
Ulan Kerawang	Kp. Sere	Kerawang Gayo	2
Jaya Kerawang	Kp. Sere	Kerawang Gayo	1
Karmila	Kp. Peparik Gaib	Kerawang Gayo	2
Rasidah	Rikit Gaib	Kerawang Gayo	1
Halimah	Kp. Penosan	Kerawang Gayo	1
Susi Susanti	Kp. Sekuelen	Kerawang Gayo	1
Fatimah	Blangjerango	Kerawang Gayo	2
Evi Dianti	Kp. Penosan	Kerawang Gayo	1
Zainal	Blangjerango	Kerawang Gayo	1
Umi Kalsum	Kp. Peparik Dekat	Kerawang Gayo	2
Kartini	Kampung Penosan	Kerawang Gayo	1

Catatan/Note: ...

Sumber/Source: Dinas Pariwisata Kabupaten Gayo Lues/ Tourism Department of Gayo Lues Regency

Tabel
Table 7.6**Sanggar Tari di Kabupaten Gayo Lues, 2022**
Traditional Dance Club in Gayo Lues Regency, 2022

Nama Sanggar <i>Name of Club</i>	Pimpinan <i>Leader</i>	Jenis Kesenian <i>Type of Club</i>	Lokasi <i>Location</i>
(1)	(2)	(3)	(4)
Rempelis mude	Kadis Pariwisata	Saman, Rafa'i	Blangkejeren
Rajawali	Ilias Efendi	Saman	Dabun Gelang
Buraq Terbang	Alimuddin	Saman	Dabun Gelang
Dabus Badak	Sadim Aman Sadam	Dabus	Dabun Gelang
Beringin Rebung Nigeb	Umer Dani	Saman	Dabun Gelang
Ungke Rimang SDN 1 BKJ	Kasek SD !	Saman	Blangkejeren
Sena Rebung	Syamsul Bahri	Saman dan Bines	Dabun Gelang
Maghfirah	Hasmidar	Tari, Marhaban	Blangkejeren
Kute Lintang	Semiah	Marhaban	Blangkejeren
Mangga Rebung	Taher	Saman	Dabun Gelang
Beringin Sejuk/ SMA 1 RG	Syalim	Tari, Vocal Group	Rikit Gaib
Beringin Sejuk	Ahmaddin	Tari, Pongot	Rikit Gaib
Uluh Rebung	Sadiansyah	Tari	Putri Betung
Rempelis Gayo	Syamsul Bahri	Saman, Bines	Blangkejeren
Bujang Serbang	Siman	Saman	Blangkejeren
Senin Fajar	Irda Hayati	Saman, Bines, Kreasi	Blangkejeren
Kecapi Leuser	Syafuruddin, S.sos	Saman, Bines, Kreasi	Blangkejeren
Pertik	Pengulu Kp. Pertik	Saman	Pining
Tampuk Manis	Jhon Hendra	Saman, Bines, Kreasi	Blangkejeren
Bujang Juwere	Abu Bakar	Saman	Terangun
Malem Dewa	Ishaq	Saman	Terangun
Yan Mehne	Yan	Saman, Bines, Kreasi	Putri Betung
Sanggar Seni Tripe Jaya		Saman, Bines, Musik Tradisi	Tripe Jaya

Catatan/Note: ...

Sumber/Source: Dinas Pariwisata Kabupaten Gayo Lues/ Tourism Department of Gayo Lues Regency

08

TRANSPORTASI DAN KOMUNIKASI
TRANSPORTATION AND COMMUNICATION



PENJELASAN TEKNIS

1. **Kantor Pos** adalah tempat pemberi pelayanan komunikasi tertulis dan atau surat elektronik, layanan paket, layanan logistik, layanan transaksi keuangan, dan layanan keagenan pos untuk kepentingan umum.
2. **Jalan dengan kondisi baik** adalah jalan dengan permukaan perkerasan yang benar-benar rata, tidak ada gelombang dan tidak ada kerusakan permukaan.
3. **Jalan dengan kondisi sedang** adalah jalan dengan kerataan permukaan perkerasan sedang, mulai ada gelombang tetapi tidak ada kerusakan permukaan.
4. **Jalan dengan kondisi rusak ringan** adalah jalan dengan permukaan perkerasan sudah mulai bergelombang, mulai ada kerusakan permukaan dan penambalan kurang dari 20 dari luas jalan yang ditinjau.
5. **Jalan dengan kondisi rusak berat** adalah jalan dengan permukaan perkerasan sudah banyak kerusakan seperti bergelombang, retak-retak buaya, dan terkelupas yang cukup besar 20-60 dari ruas jalan yang ditinjau disertai dengan kerusakan lapis pondasi seperti amblas, sungkur, dan sebagainya.

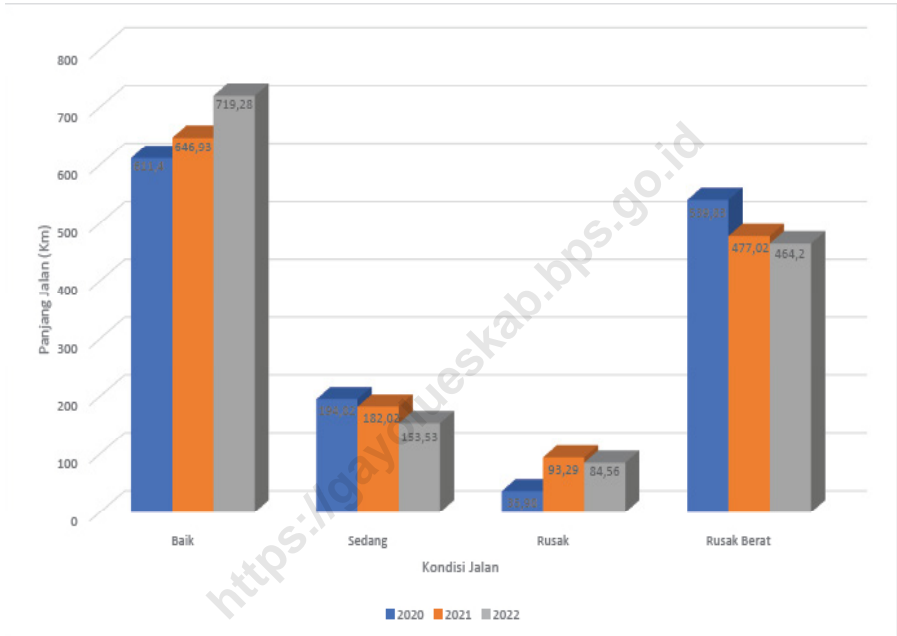
TECHNICAL NOTES

1. **Post Office** is a service provider facility of written communication and or electronic mail, parcel service, logistics services, financial transaction services, and postal services to the public.
2. **Roads with good condition** are roads with pavement surfaces that are completely flat, no waves and no surface damage.
3. **Roads with moderate condition** are roads with moderate pavement surface smoothness, there are waves but there is no surface damage.
4. **Roads with mildly damaged conditions** are roads with pavement surfaces that have begun to surge, begin to have surface damage and fillings less than 20 of the area of the road reviewed.
5. **Roads with heavily damaged conditions** are roads with pavement surfaces that have suffered a lot of damage such as bumps, cracks, and peeling which are quite large from 20-60 of the road sections reviewed accompanied by damage to the foundation layers such as collapsed, bay, and so on.

<https://gayolueskab.bps.go.id>

Gambar 8.1
Figures

Panjang Jalan¹ Menurut Kondisi Jalan di Kabupaten Gayo Lues (km), 2020-2022
Length of Roads¹ by Condition of Road in Gayo Lues Regency (km), 2020-2022



Catatan/Note: ¹ Data tidak termasuk panjang jalan tol/Excluding toll road

Sumber/Source: Dinas Pekerjaan Umum dan Penataan Ruang/Department of Public Work and Spatial Planning

8.1 TRANSPORTASI TRANSPORTATION

Tabel 8.1.1 Panjang Jalan¹ Menurut Tingkat Kewenangan Pemerintahan di Kabupaten Gayo Lues (km), 2020–2022
Table 8.1.1 Length of Roads¹ by Level of Government Authority in Gayo Lues Regency (km), 2020–2022

Tingkat Kewenangan Pemerintahan Level of Government Authority	2020	2021	2022
(1)	(2)	(3)	(4)
Negara ² /State ²	122,37	122,37	122,37
Provinsi/Province	152,73	152,73	152,75
Kabupaten/Kota Regency/Municipality	1 106,93	1 124,16	1 146,44
Jumlah/Total	1 382,03	1 399,26	1 421,56

Catatan/Note: ¹ Data tidak termasuk panjang jalan tol/Excluding toll road

² Berdasarkan Keputusan Menteri Pekerjaan Umum dan Perumahan Rakyat No. 248/KPTS/M/2017/Based on Public Work and Public Housing Ministerial Decree No. 248/KPTS/M/2017

Sumber/Source: Dinas Pekerjaan Umum dan Penataan Ruang/Department of Public Work and Spatial Planning

Tabel 8.1.2
Table

Panjang Jalan¹ Menurut Jenis Permukaan Jalan di Kabupaten Gayo Lues (km), 2020–2022
Length of Roads¹ by Type of Road Surface in Gayo Lues Regency (km), 2020–2022

Jenis Permukaan Jalan <i>Type of Road Surface</i>	2020	2021	2022
(1)	(2)	(3)	(4)
Aspal/ <i>Paved</i>	647,61	681,66	702,40
Kerikil/ <i>Gravel</i>	187,83	180,57	162,18
Tanah/ <i>Soil</i>	546,59	537,03	556,99
Lainnya/ <i>Others</i>	0,00	0,00	0,00
Jumlah/<i>Total</i>	1 382,03	1 399,26	1 421,56

Catatan/*Note*: ¹ Data tidak termasuk panjang jalan tol/*Excluding toll road*

Sumber/*Source*: Dinas Pekerjaan Umum dan Penataan Ruang/*Department of Public Work and Spatial Planning*

Tabel 8.1.3 Panjang Jalan¹ Menurut Kondisi Jalan di Kabupaten Gayo Lues (km), 2020–2022
Length of Roads¹ by Condition of Roads in Gayo Lues Regency (km), 2020–2022

Kondisi Jalan Condition of Roads	2020	2021	2022
(1)	(2)	(3)	(4)
Baik/Good	611,40	646,93	719,28
Sedang/Moderate	194,82	182,02	153,53
Rusak/Damage	35,98	93,29	84,56
Rusak Berat/Severely Damage	539,83	477,02	464,20
Jumlah/Total	1 382,03	1 399,26	1 421,56

Catatan/Note: ¹ Data tidak termasuk panjang jalan tol/Excluding toll road

Sumber/Source: Dinas Pekerjaan Umum dan Penataan Ruang/Department of Public Work and Spatial Planning

Tabel 8.1.4
Table

Panjang Jalan¹ Menurut Kelas Jalan di Kabupaten Gayo Lues (km), 2022
Length of Roads¹ by Class of The Road in Gayo Lues Regency (km), 2022

Kelas Jalan <i>Class of Road</i>	Jalan Negara ² <i>State Roads²</i>	Jalan Provinsi <i>Provincial Roads</i>	Jalan Kabupaten <i>County roads</i>	
(1)	(2)	(3)	(4)	
Kelas I	122,37			
Kelas II		152,75		
Kelas III			1 146,44	
Kelas III A				
Kelas III B				
Kelas III C				
Kelas IV				
Kelas Tidak Dirinci				
Jumlah/Total	2022	122,37	152,75	1 146,44
	2021	122,37	152,75	1 146,44
	2020	122,37	152,73	1 103,93
	2019	122,37	152,73	1 087,02

Catatan/Note: ¹ Data tidak termasuk panjang jalan tol/Excluding toll road

² Berdasarkan Keputusan Menteri Pekerjaan Umum dan Perumahan Rakyat No. 248/KPTS/M/2017/Based on Public Work and Public Housing Ministerial Decree No. 248/KPTS/M/2017

Sumber/Source: Dinas Pekerjaan Umum dan Penataan Ruang/Department of Public Work and Spatial Planning

Tabel 8.1.5 Panjang Jalan¹ Menurut Kewenangan Pemerintah dan Jenis Permukaan Jalan di Kabupaten Gayo Lues (km), 2022
Length of Roads¹ by Level of Government Authority and Type of Road Surface in Gayo Lues Regency (km), 2022

Jenis Permukaan Jalan Type of Road Surface	Jalan Negara ² State Roads ²	Jalan Provinsi Provincial Roads	Jalan Kabupaten County roads	
(1)	(2)	(3)	(4)	
Aspal/Paved	122,37	152,75	427,28	
Kerikil/Gravel	0,00	0,00	162,18	
Tanah/Soil	0,00	0,00	556,99	
Lainnya/Others	0,00	0,00	0,00	
Jumlah/Total				
	2022	122,37	152,75	1 146,44
	2021	122,37	152,73	1 124,16
	2020	122,37	152,73	1 106,92
	2019	122,37	152,73	1 087,02

Catatan/Note: ¹ Data tidak termasuk panjang jalan tol/Excluding toll road

² Berdasarkan Keputusan Menteri Pekerjaan Umum dan Perumahan Rakyat No. 248/KPTS/M/2017/Based on Public Work and Public Housing Ministerial Decree No. 248/KPTS/M/2017

Sumber/Source: Dinas Pekerjaan Umum dan Penataan Ruang/Department of Public Work and Spatial Planning

Tabel
Table 8.1.6

Panjang Jalan¹ Menurut Kewenangan Pemerintah dan Kondisi Jalan di Kabupaten Gayo Lues (km), 2022
Length of Roads by Level of Government Authority and Condition of Road¹ in Gayo Lues Regency (km), 2022

Kondisi Jalan <i>Condition of Roads</i>		Jalan Negara ² <i>State Roads²</i>	Jalan Provinsi <i>Provincial Roads</i>	Jalan Kabupaten <i>County roads</i>
(1)		(2)	(3)	(4)
Baik/ <i>Good</i>		121,49	152,75	445,04
Sedang/ <i>Moderate</i>		0,00	0,00	153,53
Rusak/ <i>Damage</i>		0,88	0,00	83,68
Rusak Berat/ <i>Severely Damage</i>		0,00	0,00	464,20
Jumlah/Total	2022	122,37	152,75	1 146,44
	2021	122,37	152,73	1 124,16
	2020	122,37	152,73	1 106,93
	2019	122,37	152,73	1 087,02

Catatan/Note: ¹ Data tidak termasuk panjang jalan tol/*Excluding toll road*

² Berdasarkan Keputusan Menteri Pekerjaan Umum dan Perumahan Rakyat No. 248/KPTS/M/2017/*Based on Public Work and Public Housing Ministerial Decree No. 248/KPTS/M/2017*

Sumber/Source: Dinas Pekerjaan Umum dan Penataan Ruang/*Department of Public Work and Spatial Planning*

Tabel 8.1.7 Panjang Jalan¹ dan Jembatan di Kabupaten Gayo Lues (km), 2022
Length of Roads¹ and Bridges in Gayo Lues Regency (km), 2022

Nama Ruas Jalan Street Section Name	Panjang Jalan (km) Lenght of Roads (km)	Lebar Jalan (m) Widht of Roads (m)	Unit Jembatan Unit of Bridges	Panjang Jembatan (m) Lenght of Bridges (m)	
(1)	(2)	(3)	(4)	(5)	
Blangkejeren - Aceh Tenggara ²	62,99	6	22	420,70	
Blangkejeren - Aceh Timur	62,03	6	42	755,00	
Blangkejeren - Aceh Tengah ²	59,38	6	18	430,80	
Blangkejeren - Aceh Barat Daya	90,72	6	33	493,90	
Jumlah/Total	2022	275,12	24	115	2 100,40
	2021	276,12	24	115	2 100,40
	2020	276,12	18	115	2 100,40
	2019	276,12	18	115	2 100,40

Catatan/Note: ¹ Data tidak termasuk panjang jalan tol/Excluding toll road

² Ruas Jalan Negara

Sumber/Source: Dinas Pekerjaan Umum dan Penataan Ruang/Department of Public Work and Spatial Planning

Tabel 8.1.8
Table

Panjang Ruas Jalan¹ Menurut Kondisi Jalan di Kabupaten Gayo Lues (km), 2022
Length of Street Section¹ by Condition of Roads in Gayo Lues Regency (km), 2022

Nama Ruas Jalan <i>Street Section Name</i>	Baik <i>Good</i>	Kurang Baik <i>Moderate</i>	Tidak Baik <i>Damage</i>
(1)	(2)	(3)	(4)
Blangkejeren - Aceh Tenggara ²	62,49	0,00	0,50
Blangkejeren - Aceh Timur	62,03	0,00	0,00
Blangkejeren - Aceh Tengah ²	59,00	0,00	0,38
Blangkejeren - Aceh Barat Daya	90,72	0,00	0,00
Jumlah/Total			
	2022	274,24	0,00
	2021	215,12	50,80
	2020	193,12	65,46
	2019	193,12	65,46

Catatan/Note: ¹ Data tidak termasuk panjang jalan tol/Excluding toll road

² Ruas Jalan Negara

Sumber/Source: Dinas Pekerjaan Umum dan Penataan Ruang/Department of Public Work and Spatial Planning

Tabel 8.1.9 **Kebutuhan Trayek Angkutan Umum Penumpang Di Kabupaten Gayo Lues (km), 2022**
The Need for Public Passenger Transportation Routes in Gayo Lues Regency (km), 2022

Trayek Stretch	Jarak (Km) Distance (Km)	Kebutuhan Needs
(1)	(2)	(3)
Blangkejeren - Banda Aceh	440,60	5
Blangkejeren - Medan	303,10	7
Blangkejeren - Takengon	140,10	5
Blangkejeren - Kutacane	110,00	4
Blangkejeren - Aceh Timur	171,00	2
Blangkejeren - Terangun	45,00	3
Blangkejeren - Pantan Cuaca	30,10	2
Blangkejeren - Kutapanjang	10,40	3
Blangkejeren - Putri Betung	60,30	2
Blangkejeren - Tripe Jaya	45,00	3
Blangkejeren - Rikit Gaib	20,00	2
Blangkejeren - Pining	45,00	2

Sumber/Source: Dinas Perhubungan/Department of Transportation

Tabel
Table 8.1.10

Daftar Nama Dan Alamat Perusahaan Truk Serta Jumlah Armada Truk Di Kabupaten Gayo Lues (km), 2022
List of Names and Addresses of Truck Companies and The Number of Truck Fleets in Gayo Lues Regency (km), 2022

No	Nama Perusahaan Company	Alamat Perusahaan Address Company	Jumlah Armada Total Unit
(1)	(2)	(3)	(4)
1	PT. LEMBAH ALAS (DALAM TRAYEK)	BLANGKEJEREN	7
2	*PT. LEMBAH ALAS (DALAM GAYO LUES)	BLANGKEJEREN	62
3	PT. PELITA NUSA PERKASA	BLANGKEJEREN	13
4	PT. KENYARAN	BLANGKEJEREN	5
5	PT. GAYO LUES EXPRES	BLANGKEJEREN	3
6	CV. ROHID	BLANGKEJEREN	7
7	CV. SERAMBI	BLANGKEJEREN	5
8	UD. DICKY	BLANGKEJEREN	3
9	CV. ARMA	BLANGKEJEREN	4
10	CV. KOBOY	BLANGKEJEREN	2
11	CV. GAYO EXPRES	BLANGKEJEREN	4
12	CV. CARONA	BLANGKEJEREN	2
13	CV. DUAN KTP.	BLANGKEJEREN	1
14	CV. PUTRA ANDA	BLANGKEJEREN	1
15	UD. MAHMUD	BLANGKEJEREN	2
16	ANGKUTAN AJON	BLANGKEJEREN	3
17	ANGKUTAN DAUD	BLANGKEJEREN	1
18	ANGKUTAN ADI BACAH	BLANGKEJEREN	1
19	ANGKUTAN DEWA	BLANGKEJEREN	1
20	ANGKUTAN JAMAL	BLANGKEJEREN	1
21	ANGKUTAN DAVI KTP.	BLANGKEJEREN	1
22	ANGKUTAN T. DARWIN	BLANGKEJEREN	1
Jumlah/ Total			130

Sumber/Source: Dinas Perhubungan/Department of Transportation

Tabel
Table 8.1.11

Daftar Nama Bis Umum Serta Jumlah Armada Yang Melayani Trayek Antar Kota Dalam Provinsi (AKDP) dan Antar Kota Antar Provinsi (AKAP) Di Kabupaten Gayo Lues (km), 2022

List of names of public buses along with the number of fleets serving intercity and intra-provincial (AKAP) routes in Gayo Lues Regency, 2022

No	Nama Perusahaan Company	Trayek yang Dilayani Route Service	Jumlah Armada Total Unit
(1)	(2)	(3)	(4)
1	PT. ROBBY KARYA	BKJ -BANDA ACEH	4
		BKJ -ACEH TIMUR	2
		BKJ -TAKENGON	5
		BKJ -KUTACANE	2
		BKJ -PANTAN CUACA	3
		BKJ -KUTAPANJANG	4
		BKJ -PUTRI BETUNG	3
		BKJ -TERANGUN	4
		BKJ -TRIPE JAYA	4
		BKJ -RIKIT GAIB	3
		BKJ -PINING	2
2	PT. ARGALUS CITRA INDAH	BKJ -TAKENGON	5
		BKJ -KUTACANE	5
		BKJ -ACEH TIMUR	3
3	PT. LEUSER FAMILY TRANSPORT	BKJ -TAKENGON	2
		BKJ -KUTACANE	5
		BKJ -ACEH TIMUR	2
4	PT. LEUSER GAYO FAMILIY	BKJ -KUTACANE	6
5	BTN	BKJ -MEDAN	8
6	PT. KARSIMA	BKJ -MEDAN	2
7	PT. ANUGRAH AYUDI ANTARA	BKJ -BANDA ACEH	3
8	PT. MENTARI TOUR UTAMA	BKJ -BANDA ACEH	6

Lanjutan Tabel/ *Continurd Table 8.1.11*

No	Nama Perusahaan <i>Company</i>	Trayek yang Dilayani <i>Rute Service</i>	Jumlah Armada <i>Total Unit</i>
(1)	(2)	(3)	(4)
9	PT. MENTARI JAYA TOUR	BKJ -BANDA ACEH	4
10	PT. MUTIARA EXPRESS	BKJ -BANDA ACEH	4
11	PT. BINTANG SEMPATI STAR	BKJ -BANDA ACEH	2
12	PT. ATLAS	BKJ -TAKENGON	1
		BKJ -KUTACANE	1
13	CV. FLAMBOYAN	BKJ -BANDA ACEH	0
Jumlah/ Total			95

Sumber/Source: Dinas Perhubungan/Department of Transportation

8.2 KOMUNIKASI COMMUNICATION

Tabel 8.2.1 **Jumlah Kantor Pos Pembantu Menurut Kecamatan di Kabupaten Gayo Lues, 2019–2022**
Number of Post Offices Subsidiaries by Subdistrict in Gayo Lues Regency, 2019–2022

Kecamatan Subdistrict	2019	2020	2021	2022
(1)	(2)	(3)	(4)	(5)
Kuta Panjang	-	-	-	-
Blang Jerango	-	-	-	-
Blangkejeren	1	1	1	1
Putri Betung	-	-	-	-
Dabun Gelang	-	-	-	-
Blang Pegayon	-	-	-	-
Pining	-	-	-	-
Rikit Gaib	-	-	-	-
Pantan Cuaca	-	-	-	-
Terangun	-	-	-	-
Tripe Jaya	-	-	-	-
Gayo Lues	1	1	1	1

Catatan/Note: ...

Sumber/Source: PT. (Persero) Pos Indonesia Blangkejeren

**PERBANKAN, KOPERASI, DAN HARGA-HARGA
BANKING, COOPERATIVE, AND PRICES**

<https://gayolueskab.bps.go.id>



PENJELASAN TEKNIS

1. **Koperasi** adalah badan usaha yang beranggotakan orang seorang atau badan hukum koperasi dengan melandaskan kegiatannya berdasarkan prinsip koperasi sekaligus sebagai gerakan ekonomi rakyat yang berdasar atas asas kekeluargaan.
2. **Sisa hasil usah koperasi** merupakan pendapatan yang diperoleh dalam satu tahun buku dikurangi dengan biaya, penyusutan, dan kewajiban lainnya termasuk pajak dalam satu tahun buku yang bersangkutan.

TECHNICAL NOTES

1. **Cooperative** is an establishment that its member are people or establihsment with legal status of cooperative and its activites based on people economic movement.
2. **Net profit of cooperative** is gross income in one year minus expenses, depreciation, and other liabilities including taxes in current year.

<https://gayolueskab.bps.go.id>

ULASAN

Jumlah total koperasi aktif pada Tahun 2022 di Kabupaten Gayo Lues sebanyak 54 koperasi. Koperasi perdagangan Pasar (KOPPAS) adalah jenis koperasi yang paling banyak yaitu sebanyak 76 unit.

DESCRIPTION

The total number of active cooperatives in 2022 in Gayo Lues Regency is 54 cooperatives. Market trading cooperatives (KOPPAS) are the most numerous type of cooperatives, namely 76 units.

<https://gayolueskab.bps.go.id>

Tabel 9.1
Table**Jumlah Koperasi Aktif Menurut Kecamatan di Kabupaten Gayo Lues, 2019–2022**
Number of Active Cooperative by Subdistrict in Gayo Lues Regency, 2019–2022

Kecamatan Subdistrict	2019	2020	2021	2022
(1)	(2)	(3)	(4)	(5)
Kuta Panjang	5	5	5	5
Blang Jerango	4	4	4	4
Blangkejeren	27	28	28	28
Putri Betung	3	0	0	0
Dabun Gelang	1	1	1	1
Blang Pegayon	4	3	3	3
Pining	1	0	0	0
Rikit Gaib	2	1	1	1
Pantan Cuaca	1	1	1	1
Terangun	7	6	6	6
Tripe Jaya	4	5	5	5
Gayo Lues	59	54	54	54

Catatan/Note: ...

Sumber/Source: Dinas Perdagangan, Koperasi dan UKM/ Department of Industry, Trade, Cooperatives and SMEs

Tabel
Table 9.2**Jumlah Koperasi Menurut Jenis Koperasi dan Kecamatan di Kabupaten Gayo Lues, 2022**
Number of Cooperative by Kind of Cooperative and Subdistrict in Gayo Lues Regency, 2022

Kecamatan Subdistrict	Jenis Koperasi/ Kind of Cooperative					Jumlah Total
	KUD	KPRI	KOPKAR	KOPPAS	Lainnya Other	
(1)	(2)	(3)	(4)	(5)	(6)	(7)
Kuta Panjang	1	-	-	7	3	11
Blang Jerango	-	-	-	6	1	7
Blangkejeren	2	6	2	33	25	68
Putri Betung	-	-	-	3	2	5
Dabun Gelang	-	-	-	2	1	3
Blang Pegayon	-	-	-	3	3	6
Pining	-	-	-	1	2	3
Rikit Gaib	1	-	-	2	1	4
Pantan Cuaca	1	-	-	1	0	2
Terangun	-	-	-	11	5	16
Tripe Jaya	1	-	-	4	3	8
Gayo Lues	6	6	2	73	46	133

Catatan/Note: ...

Sumber/Source: Dinas Perdagangan, Koperasi dan UKM/ Department of Industry, Trade, Cooperatives and SMEs

10

**PENGELUARAN PENDUDUK
POPULATION EXPENDITURE**



PENJELASAN TEKNIS

1. **Kegiatan pengumpulan data sosial dan ekonomi** dilaksanakan secara rutin oleh BPS melalui Survei Sosial Ekonomi Nasional (SUSENAS).
2. **Data hasil pencacahan Susenas Maret** dapat disajikan untuk tingkat nasional, provinsi dan Kabupaten/kota, sedangkan untuk data hasil Susenas September hanya dapat disajikan untuk tingkat nasional dan provinsi.
3. **Data konsumsi/ pengeluaran** yang dikumpulkan pada Susenas Maret dibagi menjadi dua kelompok, yaitu makanan dan bukan makanan. jumlah komoditi makanan sebanyak 112 komoditi. Pengumpulan data kelompok makanan meliputi banyaknya komoditi yang dikonsumsi beserta nilai pengeluarannya.
4. **Pengumpulan data** pada sebagian besar kelompok bukan makanan hanya mencakup nilai pengeluaran barang yang dikonsumsi, kecuali beberapa jenis barang tertentu juga dikumpulkan kuantitasnya, seperti listrik, air, gas dan bahan bakar minyak.

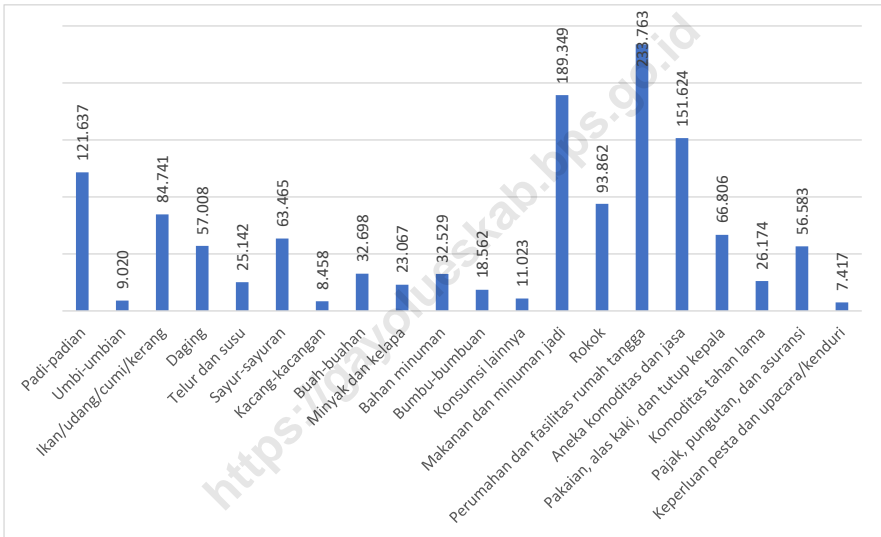
TECHNICAL NOTES

1. **Socioeconomic data collection activities** are carried out regularly by the BPS-Statistics Indonesia through the National Socioeconomic Survey (Susenas).
2. **The result from susenas data collection in march** can be presented on national, provincial, and regency/municipal level estimates, while in september can be disseminated only for the national and provincial level.
3. **The consumption/expenditure data collected** in March Susenas are divided into two groups, namely food and non-food. The number of food commodity are 112 commodities. The food group data collection includes quantity and value of commodities consumed.
4. **Data collection** on mostly non food groups cover only the value of expenditures consumed except for certain commodities can also collected its quantity, such as the use of electricity, water, gas, and fuel oil.

<https://gayolueskab.bps.go.id>

Gambar 10.1
Figures

Persentase Penduduk Menurut Golongan Pengeluaran Per Kapita Sebulan di Kabupaten Gayo Lues, 2022
Percentage of Population by Per Capita Spending Group a Month in Gayo Lues Regency, 2022



Catatan/Note: ...

Sumber/Source: BPS, Survei Sosial Ekonomi Nasional (Susenas) Maret/BPS-Statistics Indonesia, National Socioeconomic Survey March

Tabel 10.1 **Rata-rata Pengeluaran per Kapita Sebulan Menurut Kelompok Komoditas (rupiah) di Kabupaten Gayo Lues, 2021 dan 2022**
Monthly Average Expenditure per Capita by Commodity Group (rupiahs) in Gayo Lues Regency, 2021 and 2022

Kelompok Komoditas/ <i>Commodity Group</i>	2021	2022
(1)	(2)	(3)
Makanan/Food		
Padi-padian/ <i>Cereals</i>	104 349	121 637
Umbi-umbian/ <i>Tubers</i>	6 676	9 020
Ikan/udang/cumi/kerang/ <i>Fish/shrimp/common squid/shells</i>	83 817	84 741
Daging/ <i>Meat</i>	36 652	57 008
Telur dan susu/ <i>Eggs and milk</i>	30 528	25 142
Sayur-sayuran/ <i>Vegetables</i>	52 706	63 465
Kacang-kacangan/ <i>Legumes</i>	7 442	8 458
Buah-buahan/ <i>Fruits</i>	32 904	32 698
Minyak dan kelapa/ <i>Oil and coconut</i>	18 820	23 067
Bahan minuman/ <i>Beverage stuffs</i>	28 492	32 529
Bumbu-bumbuan/ <i>Spices</i>	15 017	18 562
Konsumsi lainnya/ <i>Miscellaneous food items</i>	8 760	11 023
Makanan dan minuman jadi/ <i>Prepared food and beverages</i>	176 891	189 349
Rokok/ <i>Cigarettes</i>	85 345	93 862
Jumlah makanan/<i>Total food</i>	688 399	770.559
Bukan makanan/<i>Non-food</i>		
Perumahan dan fasilitas rumah tangga/ <i>Housing and household facilities</i>	221 188	233 763
Aneka komoditas dan jasa/ <i>Goods and services</i>	131 052	151 624
Pakaian, alas kaki, dan tutup kepala/ <i>Clothing, footwear, and headgear</i>	58 237	66 806
Komoditas tahan lama/ <i>Durable goods</i>	52 265	26 174
Pajak, pungutan, dan asuransi/ <i>Taxes and insurance</i>	38 907	56 583
Keperluan pesta dan upacara/kenduri/ <i>Parties and ceremonies</i>	12 080	7 417
Jumlah bukan makanan/<i>Total non-food</i>	513 728	542 368
Jumlah/<i>Total</i>	1 202 127	1 312 927

Catatan/*Note*: ...

Sumber/*Source*: BPS, Survei Sosial Ekonomi Nasional (Susenas) Maret/BPS-Statistics Indonesia, National Socioeconomic Survey March

Tabel
Table 10.2

Persentase Pengeluaran per Kapita Sebulan Menurut Kelompok Komoditas di Kabupaten Gayo Lues, 2021 dan 2022
Percentage of Monthly Expenditure per Capita by Commodity Group in Gayo Lues Regency, 2021 and 2022

Kelompok Komoditas/Commodity Group	2021	2022
(1)	(2)	(3)
Makanan/Food		
Padi-padian/ <i>Cereals</i>	15,16	15,79
Umbi-umbian/ <i>Tubers</i>	0,97	1,17
lkan/udang/cumi/kerang/ <i>Fish/shrimp/common squid/shells</i>	12,18	10,99
Daging/ <i>Meat</i>	5,32	7,40
Telur dan susu/ <i>Eggs and milk</i>	4,43	3,26
Sayur-sayuran/ <i>Vegetables</i>	7,66	8,23
Kacang-kacangan/ <i>Legumes</i>	1,08	1,09
Buah-buahan/ <i>Fruits</i>	4,78	4,24
Minyak dan kelapa/ <i>Oil and coconut</i>	0,00	2,99
Bahan minuman/ <i>Beverage stuffs</i>	4,14	4,22
Bumbu-bumbuan/ <i>Spices</i>	2,18	2,41
Konsumsi lainnya/ <i>Miscellaneous food items</i>	0,00	1,43
Makanan dan minuman jadi/ <i>Prepared food and beverages</i>	25,70	24,57
Rokok/ <i>Cigarettes</i>	12,40	12,18
Jumlah makanan/Total food	57,27	100,00
Bukan makanan/Non-food		
Perumahan dan fasilitas rumah tangga/ <i>Housing and household facilities</i>	43,06	17,80
Aneka komoditas dan jasa/ <i>Goods and services</i>	25,51	11,55
Pakaian, alas kaki, dan tutup kepala/ <i>Clothing, footwear, and headgear</i>	11,34	5,09
Komoditas tahan lama/ <i>Durable goods</i>	10,17	1,99
Pajak, pungutan, dan asuransi/ <i>Taxes and insurance</i>	7,57	4,31
Keperluan pesta dan upacara/kenduri/ <i>Parties and ceremonies</i>	2,35	0,56
Jumlah bukan makanan/Total non-food	42,73	41,31
Jumlah/Total	100,00	82,62

Catatan/Note: ...

Sumber/Source: BPS, Survei Sosial Ekonomi Nasional (Susenas) Maret/BPS-Statistics Indonesia, National Socioeconomic Survey March

Tabel
Table 10.3**Persentase Penduduk Menurut Golongan Pengeluaran Per Kapita Sebulan di Kabupaten Gayo Lues, 2022**
Percentage of Population by Class of Monthly Expenditure per Capita in Gayo Lues Regency/Municipality, 2022

Golongan Pengeluaran Per Kapita Sebulan (rupiah) <i>Class of Monthly Expenditure per Capita (rupiahs)</i>	Persentase Penduduk <i>Percentage of Population</i>
(1)	(2)
< 150 000	0
150 000–199 999	0
200 000–299 999	0.16
300 000–499 999	0.34
500 000–749 999	11.33
750 000–999 999	27.14
1 000 000–1 499 999	36.93
> 1 500 000	24.08
Jumlah/Total	100,00

Catatan/Note: ...

Sumber/Source: BPS, Survei Sosial Ekonomi Nasional (Susenas) Maret/BPS-Statistics Indonesia, National Socioeconomic Survey March

11

PERDAGANGAN TRADE



PENJELASAN TEKNIS

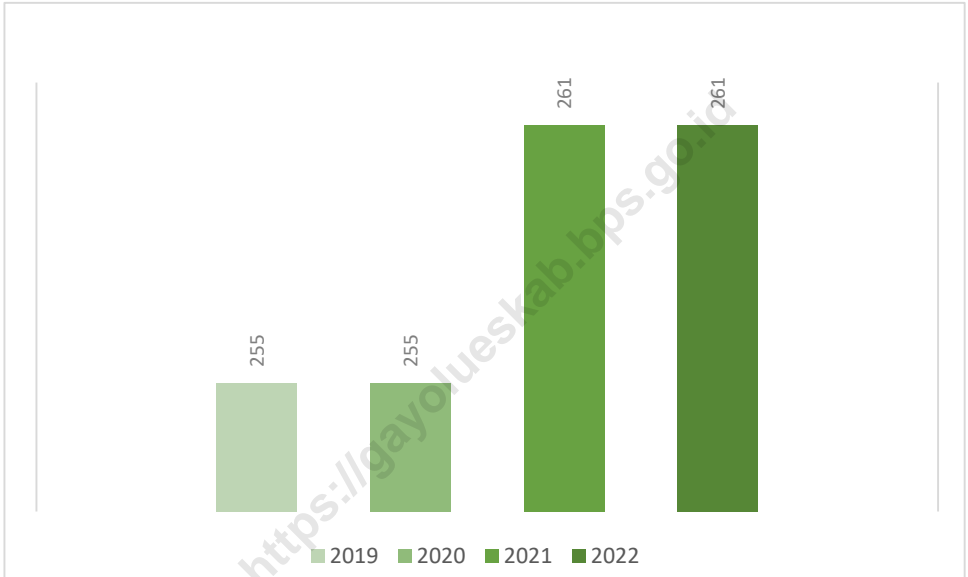
1. Pasar adalah tempat pertemuan antara penjual dan pembeli barang dan jasa. Pasar dapat menggunakan bangunan yang bersifat permanen atau semi permanen ataupun tanpa bangunan. Barang yang diperjualbelikan di dalam pasar dapat terdiri dari banyak komoditas (campuran) ataupun secara khusus suatu komoditas tertentu. Jika pasar hanya aktif pada hari-hari tertentu saja tetap dicatat sebagai pasar.
2. Toko/warung kelontong adalah bangunan yang berfungsi sebagai tempat usaha di bangunan tetap untuk menjual barang keperluan sehari-hari secara eceran, tidak mempunyai sistem pelayanan mandiri yang dikelola oleh satu penjual.
3. Warung/ kedai makanan minuman adalah usaha yang menjual makanan dan minuman siap saji yang dijual di bangunan yang tetap dan tidak mempunyai surat izin usaha. Ciri utama dari warung/kedai makanan minuman adalah pembeli biasanya tidak dikenakan pajak.

TECHNICAL NOTES

1. *The market is a meeting place between sellers and buyers of goods and services. The market can use buildings that are permanent or semi-permanent or without buildings. Goods traded on the market can consist of many commodities (mix) or specifically a certain commodity. If the market is only active on certain days it is still recorded as a market.*
2. *A grocery store / shop is a building that functions as a place of business in a permanent building to sell daily necessities for retail, not having an independent service system managed by one seller.*
3. *Warung / food stalls are businesses that sell food and ready-to drink beverages that are sold in permanent buildings and do not have a business license. The main characteristic of food stalls / food stalls is that buyers are usually not axed.*

<https://gayolueskab.bps.go.id>

Gambar 11.1 Jumlah Sarana Perdagangan Menurut Jenisnya di Kabupaten Gayo Lues, 2019–2022
Number of Trading Facilities by Type of Facility in Gayo Lues Regency, 2019–2022



Catatan/Note: NA : Data tidak dapat ditampilkan/ Not applicable

Sumber/Source: Dinas Perdagangan, Koperasi dan UKM/ Department of Industry, Trade, Cooperatives and SMEs

Tabel
Table 11.1**Jumlah Sarana Perdagangan Menurut Jenisnya di
Kabupaten Gayo Lues, 2019–2022**
**Number of Trading Facilities by Type of Facility in Gayo Lues
Regency, 2019–2022**

Jenis Sarana Perdagangan Type of Trading Facilities	2019	2020	2021	2022
(1)	(2)	(3)	(4)	(5)
Pasar/Market	13	13	13	13
Toko/Store	16	16	16	16
Kios	226	226	232	232
Warung	NA	NA	NA	NA
Jumlah/Total	255	255	261	261

Catatan/Note: NA : Data tidak dapat ditampilkan/ Not applicable

Sumber/Source: Dinas Perdagangan, Koperasi dan UKM/ Department of Industry, Trade, Cooperatives and SMEs

12

SISTEM NERACA REGIONAL SYSTEM OF REGIONAL ACCOUNTS

"Pertumbuhan ekonomi kategori Pertanian, Kehutanan, dan Perikanan naik 4,19 persen di tahun 2022"

<https://gayorinjab.bps.go.id>



PENJELASAN TEKNIS

1. Sistem Neraca Nasional (SNN) adalah rekomendasi internasional tentang bagaimana menyusun ukuran aktivitas ekonomi yang sesuai dengan standar neraca baku yang didasarkan pada prinsip-prinsip ekonomi. Rekomendasi yang dimaksud dinyatakan dalam sekumpulan konsep, definisi, klasifikasi, dan aturan neraca yang disepakati secara internasional dalam mengukur indikator tertentu seperti Produk Domestik Bruto (PDB).
2. Produk Domestik Regional Bruto (PDRB) menggambarkan kemampuan suatu wilayah untuk menciptakan nilai tambah pada suatu waktu tertentu.
3. PDRB menurut lapangan usaha mengalami perubahan klasifikasi dari 9 lapangan usaha menjadi 17 lapangan usaha.
4. Laju pertumbuhan PDRB diperoleh dari perhitungan PDRB atas dasar harga konstan. Laju pertumbuhan menunjukkan perkembangan agregat dari pendapatan suatu waktu terhadap waktu sebelumnya.

TECHNICAL NOTES

1. *System of National Account (SNA) is the internationally agreed standard set of recommendations on how to compile measures of economic activity in accordance with strict accounting conventions based on economic principles. The recommendations are expressed in term of a set of concepts, definitions, classifications and accounting rules that compromise the internationallu agreed standard for measuring indicators such as Gross Domestic Product (GDP).*
2. *The basic measure of the value added arising economic activity is known as Gross Domestic Product as the national level and Gross Regional Domestic Product (GRDP) at the regional level.*
3. *GRDP by industry classification changes from 9 sectors to 17 sectors of industries.*
4. *Growth rate of Gross Regional Domestic Product is derived from GRDP at constant market prices. the growth rate of GRDP explains the income from properties factors.*

5. Output adalah nilai dari seluruh produk yang dihasilkan oleh sektor-sektor produksi dengan memanfaatkan faktor produksi yang tersedia di suatu wilayah dalam suatu periode waktu tertentu tanpa memperhatikan asal-usul pelaku produksi.
6. Konsumsi antara adalah seluruh biaya yang dikeluarkan untuk barang dan jasa yang digunakan habis dalam proses produksi. Komponen konsumsi antara terdiri dari barang tidak tahan lama dan jasa yang dapat berupa hasil produksi dalam negeri atau impor.
5. *Output is the value of product produces by production sectors utilizing all production factors available in the region during a given period, without taking into account the origin of producers.*
6. *Intermediate consumptions are all costs of obtaining goods and services that are fully utilized in the production process. The intermediate consumption components consist of non-durable goods and services in the form of both domestic production and imports.*

<https://gayolueskalibps.go.id>

ULASAN

Produk Domestik Regional Bruto (PDRB) merupakan nilai tambah bruto seluruh barang dan jasa yang tercipta atau dihasilkan di suatu wilayah domestik suatu negara yang timbul akibat berbagai aktivitas ekonomi dalam suatu periode tertentu tanpa memperhatikan apakah faktor produksi yang dimiliki residen atau non-residen.

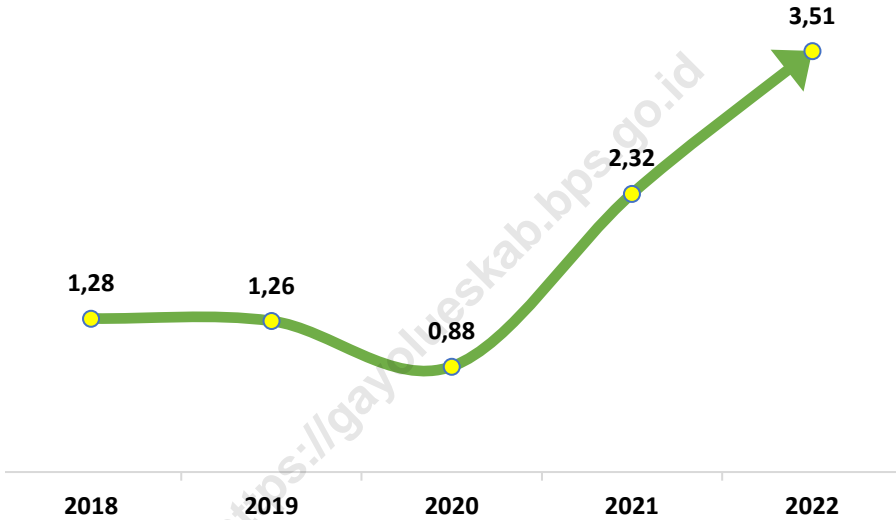
PDRB merupakan salah satu indikator ekonomi yang dapat menggambarkan aktivitas ekonomi secara menyeluruh pada suatu daerah. Dengan adanya pertambahan jumlah penduduk tiap tahun, aktivitas ekonomi juga semakin meningkat, sehingga mengakibatkan peningkatan nilai PDRB dari tahun ke tahun. Tahun 2022 nilai PDRB Kabupaten Gayo Lues adhb sebesar 3.067,00 miliar rupiah dan PDRB Kabupaten Gayo Lues adhk 2.051,53 miliar. Pertumbuhan ekonomi tahun 2022 sebesar 3,51 persen.

DESCRIPTION

Gross Regional Domestic Product (GRDP) is the gross added value of all goods and services created or produced in a domestic territory of a country arising from various economic activities in a certain period regardless of whether the factors of production are owned by residents or non-residents.

GRDP is one of the economic indicators that can describe the overall economic activity in a region. With the increase in population every year, economic activity is also increasing, resulting in an increase in the GRDP value from year to year. In 2022, the GRDP value of Gayo Lues Regency is adhb of 3,067.00 billion rupiahs and the GRDP of Gayo Lues Regency is adhk of 2,051.53 billion. Economic growth in 2022 is 3.51 percent.

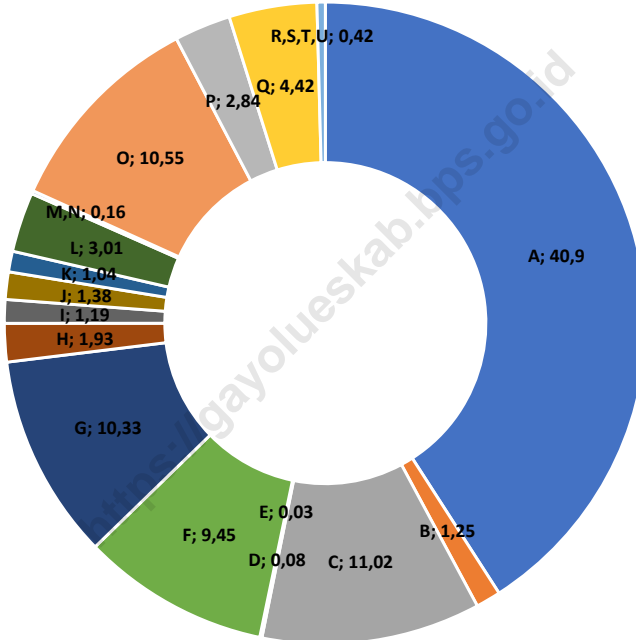
Gambar 12.1 **Laju Pertumbuhan Produk Domestik Regional Bruto Atas Dasar Harga Konstan 2010 Menurut Lapangan Usaha di Kabupaten Gayo Lues (persen), 2019–2022**
Figures **Growth Rate of Gross Regional Domestic Product at 2010 Constant Market Prices by Industry in Gayo Lues Regency (percent), 2019–2022**



Sumber/Source : BPS, berbagai sensus, survei dan sumber lain/BPS-Statistics Indonesia, various census, survey, and other sources

Gambar 12.2
Figures

Distribusi Persentase Produk Domestik Regional Bruto Atas Dasar Harga Berlaku Menurut Lapangan Usaha di Kabupaten Gayo Lues, 2018–2022
Percentage Distribution of Gross Regional Domestic Product at Current Market Prices by Industry in Gayo Lues Regency, 2018–2022



A : Pertanian, Kehutanan, dan Perikanan/*Agriculture, Forestry, and Fishing*
 B : Pertambangan dan Penggalian/*Mining and Quarrying*
 C : Industri Pengolahan/*Manufacturing*
 D : Pengadaan Listrik dan Gas/*Electricity and Gas*
 E : Pengadaan Air; Pengelolaan Sampah, Limbah, dan Daur Ulang/*Water Supply; Sewerage, Waste Management, and Remediation Activities*
 F : Konstruksi/*Construction*
 G : Perdagangan Besar dan Eceran; Reparasi Mobil dan Sepeda Motor/*Wholesale and Retail Trade; Repair of Motor Vehicles and Motorcycles*
 H : Transportasi dan Pergudangan/*Transportation and Storage*
 I : Penyediaan Akomodasi dan Makan Minum/*Accommodation and Food Service Activities*

J : Informasi dan Komunikasi/*Information and Communication*
 K : Jasa Keuangan dan Asuransi/*Financial and Insurance Activities*
 L : Real Estat/*Real Estate Activities*
 M,N : Jasa Perusahaan/*Business Activities*
 O : Administrasi Pemerintahan, Pertahanan, dan Jaminan Sosial Wajib/*Public Administration and Defence; Compulsory Social Security*
 P : Jasa Pendidikan/*Education*
 Q : Jasa Kesehatan dan Kegiatan Sosial/*Human Health and Social Work Activities*
 R,S,T,U : Jasa Lainnya/*Other Services Activities*

Sumber/Source : BPS, berbagai sensus, survei dan sumber lain/*BPS-Statistics Indonesia, various census, survey, and other sources*

Tabel 12.1. **Produk Domestik Regional Bruto Atas Dasar Harga Berlaku Menurut Lapangan Usaha di Kabupaten Gayo Lues (miliar rupiah), 2018–2022**
Gross Regional Domestic Product at Current Market Prices by Industry in Gayo Lues Regency (billion rupiahs), 2018–2022

Lapangan Usaha/Industry	2018	2019	2020	2021 ^x	2022 ^{xx}
(1)	(2)	(3)	(4)	(5)	(6)
A Pertanian, Kehutanan, dan Perikanan/ <i>Agriculture, Forestry, and Fishing</i>	996,88	997,96	1.061,72	1.133,41	1.254,34
B Pertambangan dan Penggalian/ <i>Mining and Quarrying</i>	33,13	33,78	34,68	35,51	38,26
C Industri Pengolahan/ <i>Manufacturing</i>	309,46	280,56	286,56	310,12	338,04
D Pengadaan Listrik dan Gas/ <i>Electricity and Gas</i>	1,97	2,13	2,18	2,27	2,39
E Pengadaan Air; Pengelolaan Sampah, Limbah, dan Daur Ulang/ <i>Water Supply; Sewerage, Waste Management, and Remediation Activities</i>	0,71	0,83	0,88	0,91	0,99
F Konstruksi/ <i>Construction</i>	254,45	261,77	270,49	281,59	289,80
G Perdagangan Besar dan Eceran; Reparasi Mobil dan Sepeda Motor/ <i>Wholesale and Retail Trade; Repair of Motor Vehicles and Motorcycles</i>	280,25	295,50	296,09	300,91	316,79
H Transportasi dan Pergudangan/ <i>Transportation and Storage</i>	53,29	53,33	42,03	51,73	59,29
I Penyediaan Akomodasi dan Makan Minum/ <i>Accommodation and Food Service Activities</i>	24,67	33,89	31,40	32,86	36,49
J Informasi dan Komunikasi/ <i>Information and Communication</i>	27,99	30,19	35,26	38,88	42,26

Lanjutan Tabel/*Continued Table* 12.1

Lapangan Usaha/ <i>Industry</i>		2018	2019	2020	2021 ^x	2022 ^{xx}
(1)		(2)	(3)	(4)	(5)	(6)
K	Jasa Keuangan dan Asuransi/ <i>Financial and Insurance Activities</i>	29,69	34,06	33,88	32,42	31,99
L	Real Estat/ <i>Real Estate Activities</i>	78,73	87,19	89,20	90,24	92,25
M,N	Jasa Perusahaan/ <i>Business Activities</i>	4,21	4,66	4,41	4,60	4,85
O	Administrasi Pemerintahan, Pertahanan, dan Jaminan Sosial Wajib/ <i>Public Administration and Defence; Compulsory Social Security</i>	288,79	299,99	303,58	324,46	323,56
P	Jasa Pendidikan/ <i>Education</i>	66,28	79,43	80,80	83,29	87,22
Q	Jasa Kesehatan dan Kegiatan Sosial/ <i>Human Health and Social Work Activities</i>	89,53	102,56	108,90	120,07	135,57
R,S,T,U	Jasa Lainnya/ <i>Other Services Activities</i>	9,86	10,90	11,19	11,54	12,91
Produk Domestik Regional Bruto/<i>Gross Regional Domestic Product</i>		2.549,89	2.608,73	2.693,27	2.854,81	3.067,00

Catatan/*Note*: ...Sumber/*Source*: BPS, berbagai sensus, survei dan sumber lain/*BPS-Statistics Indonesia, various census, survey, and other sources*

Tabel
Table 12.2

Produk Domestik Regional Bruto Atas Dasar Harga Konstan 2010 Menurut Lapangan Usaha di Kabupaten Gayo Lues (miliar rupiah), 2018–2022
Gross Regional Domestic Product at 2010 Constant Market Prices by Industry in Gayo Lues Regency (billion rupiahs), 2018–2022

Lapangan Usaha/ <i>Industry</i>		2018	2019	2020	2021 ^a	2022 ^{xx}
(1)		(2)	(3)	(4)	(5)	(6)
A	Pertanian, Kehutanan, dan Perikanan/ <i>Agriculture, Forestry, and Fishing</i>	759,08	751,89	781,37	784,28	817,16
B	Pertambangan dan Penggalian/ <i>Mining and Quarrying</i>	29,72	29,51	29,78	29,80	29,86
C	Industri Pengolahan/ <i>Manufacturing</i>	214,64	206,51	203,00	209,94	218,35
D	Pengadaan Listrik dan Gas/ <i>Electricity and Gas</i>	1,83	1,96	2,05	2,09	2,16
E	Pengadaan Air; Pengelolaan Sampah, Limbah, dan Daur Ulang/ <i>Water Supply; Sewerage, Waste Management, and Remediation Activities</i>	0,46	0,53	0,54	0,55	0,59
F	Konstruksi/ <i>Construction</i>	157,33	158,24	159,09	161,30	161,99
G	Perdagangan Besar dan Eceran; Reparasi Mobil dan Sepeda Motor/ <i>Wholesale and Retail Trade; Repair of Motor Vehicles and Motorcycles</i>	227,30	238,37	236,01	242,03	251,39
H	Transportasi dan Pergudangan/ <i>Transportation and Storage</i>	46,88	46,85	36,82	43,54	45,60
I	Penyediaan Akomodasi dan Makan Minum/ <i>Accommodation and Food Service Activities</i>	16,82	21,37	19,64	19,64	21,24
J	Informasi dan Komunikasi/ <i>Information and Communication</i>	26,28	28,16	32,04	35,12	38,05

Lanjutan Tabel/*Continued Table 12.2*

Lapangan Usaha/ <i>Industry</i>		2018	2019	2020	2021 ^x	2022 ^{xx}
(1)		(2)	(3)	(4)	(5)	(6)
K	Jasa Keuangan dan Asuransi/ <i>Financial and Insurance Activities</i>	20,02	22,63	22,75	21,52	20,33
L	Real Estat/ <i>Real Estate Activities</i>	57,08	61,30	61,38	61,55	62,41
M,N	Jasa Perusahaan/ <i>Business Activities</i>	3,30	3,59	3,28	3,33	3,40
O	Administrasi Pemerintahan, Pertahanan, dan Jaminan Sosial Wajib/ <i>Public Administration and Defence; Compulsory Social Security</i>	199,49	200,27	194,64	203,71	203,67
P	Jasa Pendidikan/ <i>Education</i>	54,20	59,89	60,96	61,97	63,51
Q	Jasa Kesehatan dan Kegiatan Sosial/ <i>Human Health and Social Work Activities</i>	73,40	79,92	84,50	92,23	101,44
R,S,T,U	Jasa Lainnya/ <i>Other Services Activities</i>	8,29	9,01	9,04	9,28	10,37
Produk Domestik Regional Bruto/<i>Gross Regional Domestic Product</i>		1.896,15	1.920,01	1.936,87	1.981,88	2.051,53

Catatan/*Note*: ...Sumber/*Source*: BPS, berbagai sensus, survei dan sumber lain/*BPS-Statistics Indonesia, various census, survey, and other sources*

Tabel
Table 12.3

Distribusi Persentase Produk Domestik Regional Bruto Atas Dasar Harga Berlaku Menurut Lapangan Usaha di Kabupaten Gayo Lues, 2018–2022
Percentage Distribution of Gross Regional Domestic Product at Current Market Prices by Industry in Gayo Lues Regency, 2018–2022

Lapangan Usaha/ <i>Industry</i>	2018	2019	2020	2021 ^x	2022 ^{xx}
(1)	(2)	(3)	(4)	(5)	(6)
A Pertanian, Kehutanan, dan Perikanan/ <i>Agriculture, Forestry, and Fishing</i>	39,09	38,25	39,42	39,70	40,90
B Pertambangan dan Penggalian/ <i>Mining and Quarrying</i>	1,30	1,29	1,29	1,24	1,25
C Industri Pengolahan/ <i>Manufacturing</i>	12,14	10,75	10,64	10,86	11,02
D Pengadaan Listrik dan Gas/ <i>Electricity and Gas</i>	0,08	0,08	0,08	0,08	0,08
E Pengadaan Air; Pengelolaan Sampah, Limbah, dan Daur Ulang/ <i>Water Supply; Sewerage, Waste Management, and Remediation Activities</i>	0,03	0,03	0,03	0,03	0,03
F Konstruksi/ <i>Construction</i>	9,98	10,03	10,04	9,86	9,45
G Perdagangan Besar dan Eceran; Reparasi Mobil dan Sepeda Motor/ <i>Wholesale and Retail Trade; Repair of Motor Vehicles and Motorcycles</i>	10,99	11,33	10,99	10,54	10,33
H Transportasi dan Pergudangan/ <i>Transportation and Storage</i>	2,09	2,04	1,56	1,81	1,93
I Penyediaan Akomodasi dan Makan Minum/ <i>Accommodation and Food Service Activities</i>	0,97	1,30	1,17	1,15	1,19
J Informasi dan Komunikasi/ <i>Information and Communication</i>	1,10	1,16	1,31	1,36	1,38
K Jasa Keuangan dan Asuransi/ <i>Financial and Insurance Activities</i>	1,16	1,31	1,26	1,14	1,04

Lanjutan Tabel/*Continued Table* 12.3

Lapangan Usaha/ <i>Industry</i>		2018	2019	2020	2021 ^x	2022 ^{xx}
(1)		(2)	(3)	(4)	(5)	(6)
L	Real Estat/ <i>Real Estate Activities</i>	3,09	3,34	3,31	3,16	3,01
M,N	Jasa Perusahaan/ <i>Business Activities</i>	0,17	0,18	0,16	0,16	0,16
O	Administrasi Pemerintahan, Pertahanan, dan Jaminan Sosial Wajib/ <i>Public Administration and Defence; Compulsory Social Security</i>	11,33	11,50	11,27	11,37	10,55
P	Jasa Pendidikan/ <i>Education</i>	2,60	3,04	3,00	2,92	2,84
Q	Jasa Kesehatan dan Kegiatan Sosial/ <i>Human Health and Social Work Activities</i>	3,51	3,93	4,04	4,21	4,42
R,S,T,U	Jasa Lainnya/ <i>Other Services Activities</i>	0,39	0,42	0,42	0,40	0,42
Produk Domestik Regional Bruto/<i>Gross Regional Domestic Product</i>		100,00	100,00	100,00	100,00	100,00

Catatan/*Note*: ...Sumber/*Source*: BPS, berbagai sensus, survei dan sumber lain/*BPS-Statistics Indonesia, various census, survey, and other sources*

Tabel
Table 12.4

Laju Pertumbuhan Produk Domestik Regional Bruto Atas Dasar Harga Konstan 2010 Menurut Lapangan Usaha di Kabupaten Gayo Lues (persen), 2019–2022
Growth Rate of Gross Regional Domestic Product at 2010 Constant Market Prices by Industry in Gayo Lues Regency (percent), 2019–2022

Lapangan Usaha/Industry		2019	2020	2021 ^x	2022 ^{xx}
(1)		(2)	(3)	(4)	(5)
A	Pertanian, Kehutanan, dan Perikanan/ <i>Agriculture, Forestry, and Fishing</i>	-0,95	3,92	0,37	4,19
B	Pertambangan dan Penggalian/ <i>Mining and Quarrying</i>	-0,71	0,91	0,10	0,19
C	Industri Pengolahan/ <i>Manufacturing</i>	-3,79	-1,70	3,42	4,01
D	Pengadaan Listrik dan Gas/ <i>Electricity and Gas</i>	6,93	4,50	1,94	3,29
E	Pengadaan Air; Pengelolaan Sampah, Limbah, dan Daur Ulang/ <i>Water Supply; Sewerage, Waste Management, and Remediation Activities</i>	14,27	1,69	2,04	8,13
F	Konstruksi/ <i>Construction</i>	0,58	0,54	1,38	0,43
G	Perdagangan Besar dan Eceran; Reparasi Mobil dan Sepeda Motor/ <i>Wholesale and Retail Trade; Repair of Motor Vehicles and Motorcycles</i>	4,87	-0,99	2,55	3,87
H	Transportasi dan Pergudangan/ <i>Transportation and Storage</i>	-0,06	-21,41	18,24	4,74
I	Penyediaan Akomodasi dan Makan Minum/ <i>Accommodation and Food Service Activities</i>	27,05	-8,13	0,03	8,11
J	Informasi dan Komunikasi/ <i>Information and Communication</i>	7,16	13,76	9,62	8,35
K	Jasa Keuangan dan Asuransi/ <i>Financial and Insurance Activities</i>	13,01	0,52	-5,37	-5,56
L	Real Estat/ <i>Real Estate Activities</i>	7,40	0,11	0,28	1,41

Lanjutan Tabel/*Continued Table* 12.4

Lapangan Usaha/ <i>Industry</i>		2019	2020	2021 ^x	2022 ^{xx}
(1)		(2)	(3)	(4)	(5)
M,N	Jasa Perusahaan/ <i>Business Activities</i>	8,86	-8,76	1,66	2,17
O	Administrasi Pemerintahan, Pertahanan, dan Jaminan Sosial Wajib/ <i>Public Administration and Defence; Compulsory Social Security</i>	0,39	-2,81	4,66	-0,02
P	Jasa Pendidikan/ <i>Education</i>	10,49	1,80	1,65	2,48
Q	Jasa Kesehatan dan Kegiatan Sosial/ <i>Human Health and Social Work Activities</i>	8,88	5,73	9,15	9,98
R,S,T,U	Jasa Lainnya/ <i>Other Services Activities</i>	8,67	0,36	2,58	11,83
Produk Domestik Regional Bruto/<i>Gross Regional Domestic Product</i>		1,26	0,88	2,32	3,51

Catatan/*Note*: ...

Sumber/*Source*: BPS, berbagai sensus, survei dan sumber lain/*BPS-Statistics Indonesia, various census, survey, and other sources*

Tabel
Table 12.5

Produk Domestik Regional Bruto Atas Dasar Harga Berlaku Menurut Jenis Pengeluaran di Kabupaten Gayo Lues (miliar rupiah), 2018–2022
Gross Regional Domestic Product at Current Market Prices by Type of Expenditure in Gayo Lues Regency (billion rupiahs), 2018–2022

Jenis Pengeluaran <i>Type of Expenditure</i>	2018	2019	2020	2021^x	2022^{xx}
(1)	(2)	(3)	(4)	(5)	(6)
Pengeluaran Konsumsi Rumah Tangga <i>Household Consumption Expenditure</i>	1.314,71	1.420,38	1.392,55	1.436,63	1.538,51
Pengeluaran Konsumsi LNPRT <i>NPISH Consumption Expenditure</i>	82,84	93,00	80,47	81,68	86,91
Pengeluaran Konsumsi Pemerintah <i>Government Consumption Expenditure</i>	840,25	894,15	880,18	945,15	943,24
Pembentukan Modal Tetap Bruto <i>Gross Fixed Capital Formation</i>	1.096,20	1.129,73	1.155,36	1.178,27	1.221,61
Perubahan Inventori <i>Changes in Inventories</i>	-	-	-	-	-
Net Ekspor Barang dan Jasa <i>Net Exports of Goods and Services</i>	-	-	-	-	-
Produk Domestik Regional Bruto Gross Regional Domestic Product	2.549,89	2.608,73	2.693,27	2.854,81	3.067,00

Catatan/Note: ...

Sumber/Source: BPS, berbagai sensus, survei dan sumber lain/BPS-Statistics Indonesia, various census, survey, and other sources

Tabel
Table 12.6

Produk Domestik Regional Bruto Atas Dasar Harga Konstan 2010 Menurut Jenis Pengeluaran di Kabupaten Gayo Lues (miliar rupiah), 2018–2022
Gross Regional Domestic Product at 2010 Constant Market Prices by Type of Expenditure in Gayo Lues Regency (billion rupiahs), 2018–2022

Jenis Pengeluaran <i>Type of Expenditure</i>	2018	2019	2020	2021^x	2022^{xx}
(1)	(2)	(3)	(4)	(5)	(6)
Pengeluaran Konsumsi Rumah Tangga <i>Household Consumption Expenditure</i>	1.067,30	1.126,19	1.097,65	1.124,95	1.144,69
Pengeluaran Konsumsi LNPRT <i>NPISH Consumption Expenditure</i>	63,73	71,15	61,13	61,53	64,87
Pengeluaran Konsumsi Pemerintah <i>Government Consumption Expenditure</i>	514,43	539,18	496,70	511,26	485,16
Pembentukan Modal Tetap Bruto <i>Gross Fixed Capital Formation</i>	834,24	843,98	866,40	864,59	877,14
Perubahan Inventori <i>Changes in Inventories</i>	-	-	-	-	-
Net Ekspor Barang dan Jasa <i>Net Exports of Goods and Services</i>	-	-	-	-	-
Produk Domestik Regional Bruto Gross Regional Domestic Product	1.896,15	1.920,01	1.936,87	1.981,88	2.051,53

Catatan/Note: ...

Sumber/Source: BPS, berbagai sensus, survei dan sumber lain/BPS-Statistics Indonesia, various census, survey, and other sources

An aerial photograph of a village with a winding road. The houses have various roof colors, including red, blue, and grey. The background shows green hills under a cloudy sky. A green rounded square is overlaid on the top center of the image.

13

PERBANDINGAN ANTAR KABUPATEN/KOTA
REGENCY/MUNICIPAL COMPARISON

PENJELASAN TEKNIS

1. Penduduk miskin adalah penduduk yang memiliki rata-rata pengeluaran dibawah garis kemiskinan.
2. Indek Kedalaman Kemiskinan merupakan ukuran rata - rata kesenjangan pengeluaran masing - masing penduduk miskin terhadap garis kemiskinan. Semakin tinggi nilai indeks, semakin jauh rata-rata pengeluaran penduduk dari garis kemiskinan.
3. Indeks Keparahan Kemiskinan memberikan gambaran mengenai penyebaran pengeluaran diantara penduduk miskin. Semakin tinggi nilai indeks, semakin tinggi ketimpangan pengeluaran di antara penduduk miskin.
4. Indeks Pembangunan Manusia (IPM) adalah ukuran ringkas rata-rata capaian/keberhasilan dimensi utama pembangunan dan hidup sehat, mempunyai pengetahuan, dan memiliki standar hidup layak. IPM diperkenalkan oleh UNDP pada tahun 1990 dan dipublikasikan secara berkala dalam laporan tahunan *Human Development Report* (HDR). IPM dibentuk oleh 3 (tiga) dimensi dasar : Umur panjang dan Hidup Sehat, Pengetahuan, dan Standar hidup layak.

TECHNICAL NOTES

1. *A person whose expenditure per capita per month is below poverty line is considered to be poor.*
2. *Poverty Gap Index is a measurement to describe the gap of estimated expenditure of population living in poverty compared to poverty line. The higher the index, it is indicated that the average population expenditure is way below poverty line.*
3. *Poverty Severity Index is used to describe the distribution of expenditure among population living in poverty themselves. The higher the index, the more disperse the expenditure between people living under poverty line.*
4. *The Human Development Index (HDI) is a summary measure of average achievement in key dimensions of human development : a long and healthy life, being knowledgeable, and have a decent standard of living. Poverty Severity Index is used to describe the distribution of expenditure among population living in poverty themselves. The higher the index, the more disperse the expenditure between people living under poverty line.*

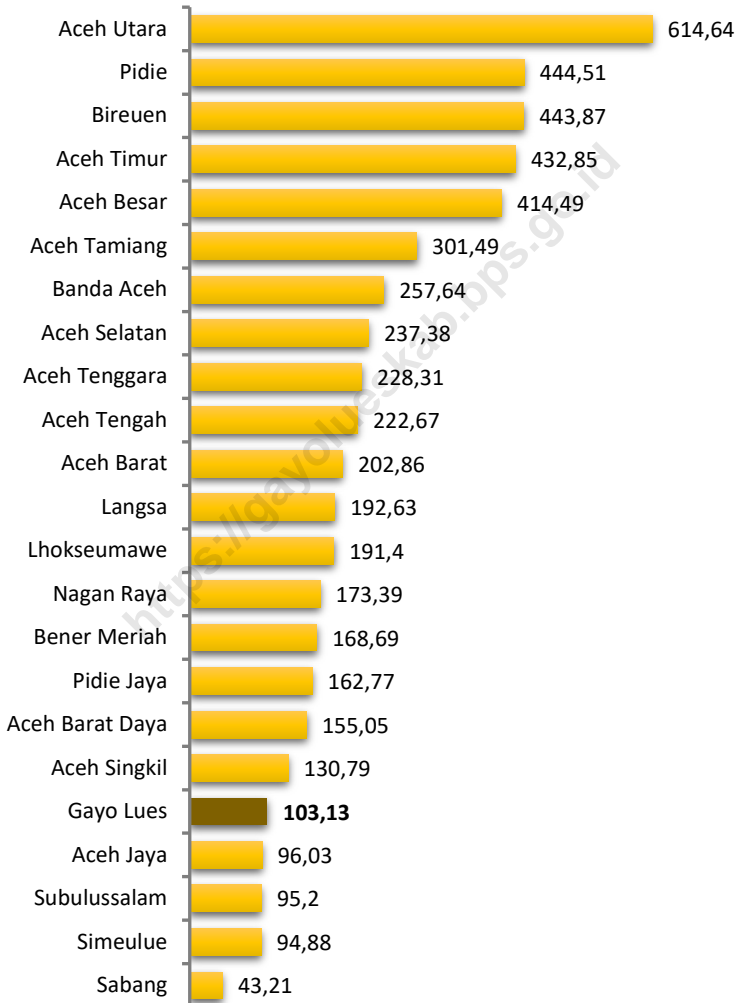
ULASAN

Jumlah penduduk di Provinsi Aceh pada tahun 2022 tercatat 5.407,86 ribu jiwa. Tiga kabupaten/kota yang memiliki jumlah penduduk terbesar adalah Kabupaten Aceh Utara (614,64 ribu jiwa), Kabupaten Pidie (444,41 ribu jiwa), dan Kabupaten Bireuen (443,87 ribu jiwa). Sedangkan penduduk dengan jumlah paling sedikit adalah Kota Sabang (43,21 ribu jiwa). Kabupaten Gayo Lues berada di posisi ke-19 jumlah penduduk terbanyak se-Provinsi Aceh.

DESCRIPTION

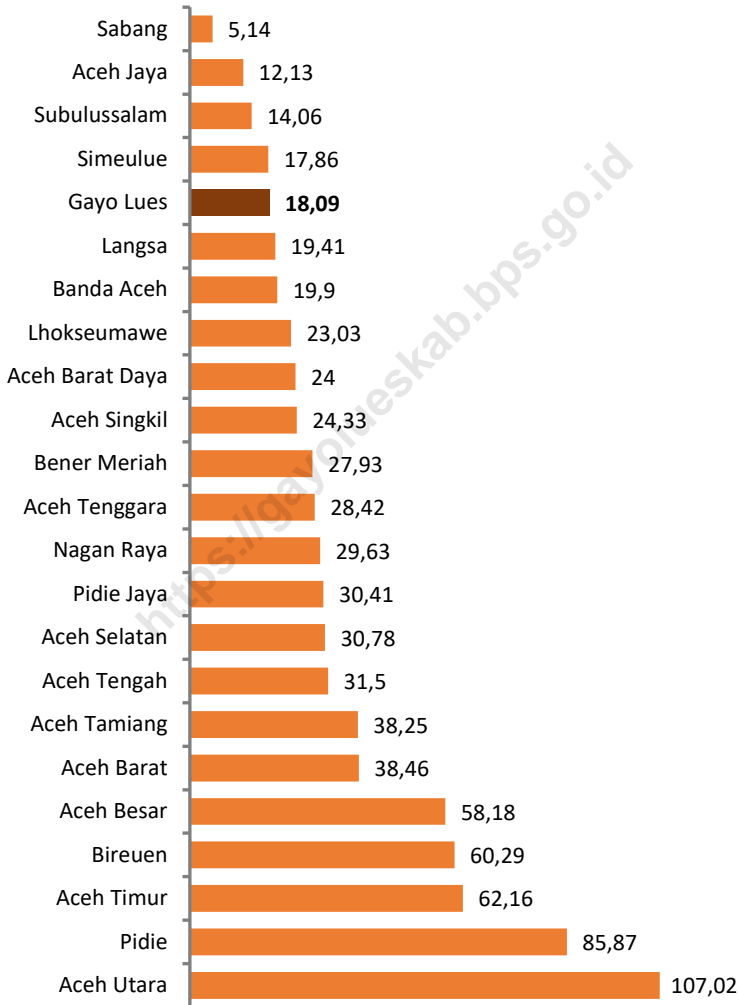
The population of Aceh Province in 2022 is recorded at 5,407.86 thousand people. The three regencies/municipalities with the highest population are Aceh Utara Regency (614.64 thousand people), Pidie Regency (444.41 thousand people) and Bireuen Regency (443.87 thousand people). Meanwhile, the smallest population is Sabang Municipality (43.21 thousand people). Gayo Lues Regency is in the 19th position with the largest population in Aceh Province.

Gambar 13.1 **Jumlah Penduduk Menurut Kabupaten/Kota di Provinsi Aceh (ribu), 2022**
Figures **Population by Regency/Municipality in Aceh Province (thousand), 2022**



Sumber/Source : Proyeksi Interim SP2020

Gambar 13.2 Jumlah Penduduk Miskin Menurut Kabupaten/Kota di Provinsi Aceh (ribu), 2022
Figures **13.2** Number of Poor Population by Regency/Municipality in Aceh Province (thousand), 2022



Sumber/Source : BPS, Survei Sosial Ekonomi Nasional/BPS-Statistics Indonesia, National Socioeconomic Survey

Tabel
Table 13.1

Jumlah Penduduk Menurut Kabupaten/Kota di Provinsi Aceh (ribu), 2018–2022
Population by Regency/Municipality in Aceh Province (thousand), 2018–2022

Kabupaten/Kota Regency/Municipality	2018	2019	2020	2021	2022
(1)	(2)	(3)	(4)	(5)	(6)
01 Simeulue	92,39	93,23	92,87	93,76	94,88
02 Aceh Singkil	121,68	124,10	126,51	128,38	130,79
03 Aceh Selatan	235,12	238,08	232,41	234,63	237,38
04 Aceh Tenggara	212,42	216,50	220,86	224,12	228,31
05 Aceh Timur	427,57	436,08	422,40	427,03	432,85
06 Aceh Tengah	208,51	212,49	215,58	218,68	222,67
07 Aceh Barat	205,97	210,11	198,74	200,58	202,86
08 Aceh Besar	417,30	425,22	405,54	409,53	414,49
09 Pidie	439,13	444,98	435,28	439,40	444,51
10 Bireuen	461,73	471,64	436,42	439,79	443,87
11 Aceh Utara	611,44	619,41	602,79	608,11	614,64
12 Aceh Barat Daya	148,11	150,39	150,78	152,66	155,05
13 Gayo Lues	92,60	94,10	99,53	101,10	103,13
14 Aceh Tamiang	291,11	295,01	294,36	297,52	301,49
15 Nagan Raya	164,48	167,29	168,39	170,59	173,39
16 Aceh Jaya	91,09	92,89	93,16	94,42	96,03
17 Bener Meriah	145,09	148,18	161,34	164,52	168,69
18 Pidie Jaya	158,09	161,22	158,40	160,33	162,77
71 Banda Aceh	265,11	270,32	252,90	255,03	257,64
72 Sabang	34,57	34,87	41,20	42,07	43,21
73 Langsa	174,32	176,81	185,97	188,88	192,63
74 Lhokseumawe	203,28	207,20	188,71	189,94	191,40
75 Subulussalam	80,22	81,42	90,75	92,67	95,20
Aceh	5.281,31	5.371,53	5.274,87	5.333,73	5.407,86

Catatan/Note: ...

Sumber/Source: Proyeksi SP2010, Hasil Sensus Penduduk 2020 dan Proyeksi Interim SP2020

Tabel
Table 13.2

Laju Pertumbuhan Produk Domestik Regional Bruto Atas Dasar Harga Konstan 2010 Menurut Kabupaten/Kota di Provinsi Aceh (persen), 2019–2022
Rate of Growth of Gross Regional Domestic Products at 2010 Constant Market Prices by Regency/Municipality in Aceh Province (percent), 2019–2022

Kabupaten/Kota Regency/Municipality	2018	2019	2020	2021	2022
(1)	(2)	(3)	(4)	(5)	(6)
01 Simeulue	4,24	4,60	0,12	2,85	3,62
02 Aceh Singkil	3,98	3,99	-1,01	3,90	3,61
03 Aceh Selatan	4,53	4,43	-0,05	2,46	3,11
04 Aceh Tenggara	3,26	4,23	-0,17	1,48	2,78
05 Aceh Timur	4,20	4,42	1,54	1,94	3,73
06 Aceh Tengah	4,22	3,51	-1,18	3,21	4,90
07 Aceh Barat	10,14	4,99	1,88	5,84	3,32
08 Aceh Besar	3,78	4,35	0,39	2,44	3,87
09 Pidie	4,16	4,43	-0,12	2,63	3,98
10 Bireuen	4,22	5,00	-1,02	4,13	4,31
11 Aceh Utara	4,77	3,48	0,98	-0,58	4,63
12 Aceh Barat Daya	4,61	4,75	-0,65	2,88	3,87
13 Gayo Lues	1,28	1,26	0,88	2,32	3,51
14 Aceh Tamiang	4,25	4,55	0,42	0,88	3,32
15 Nagan Raya	4,29	6,77	3,36	5,34	2,37
16 Aceh Jaya	4,04	3,75	-0,62	2,59	3,68
17 Bener Meriah	4,16	4,32	0,09	3,15	3,69
18 Pidie Jaya	4,63	4,08	-0,79	2,03	3,57
71 Banda Aceh	4,45	4,13	-3,39	5,50	5,23
72 Sabang	5,87	5,82	-1,29	2,67	2,52
73 Langsa	4,33	4,39	-1,12	3,92	4,78
74 Lhokseumawe	3,78	3,98	-1,80	3,84	4,01
75 Subulussalam	4,42	4,42	1,97	3,87	4,12
Aceh	4,61	4,14	-0,37	2,79	4,21

Catatan/Note: ...

Sumber/Source: BPS dan sumber lain/BPS-Statistics Indonesia and other sources

Tabel
Table 13.3

**Jumlah Penduduk Miskin Menurut Kabupaten/Kota di
Provinsi Aceh (ribu), 2018–2022**
**Number of Poor Population by Regency/Municipality in
Aceh Province (thousand), 2018–2022**

Kabupaten/Kota Regency/Municipality	2018	2019	2020	2021	2022
(1)	(2)	(3)	(4)	(5)	(6)
01 Simeulue	18,22	17,67	17,34	18,25	17,86
02 Aceh Singkil	25,74	25,66	25,43	25,48	24,33
03 Aceh Selatan	32,82	31,06	30,91	32,25	30,78
04 Aceh Tenggara	30,2	28,93	28,98	29,31	28,42
05 Aceh Timur	61,64	62,79	62,34	63,69	62,16
06 Aceh Tengah	32,31	32,78	32,48	32,72	31,50
07 Aceh Barat	39,56	39,29	39,06	39,83	38,46
08 Aceh Besar	60,08	58,9	59,7	60,26	58,18
09 Pidie	89,53	86,29	86,39	88,53	85,87
10 Bireuen	65,74	63,6	62,42	63,02	60,29
11 Aceh Utara	111,27	107,34	106,41	109,49	107,02
12 Aceh Barat Daya	25,23	24,36	24,21	25,06	24,00
13 Gayo Lues	19,09	18,63	18,42	18,61	18,09
14 Aceh Tamiang	41,21	39,35	38,93	40,03	38,25
15 Nagan Raya	31,06	29,93	29,99	30,71	29,63
16 Aceh Jaya	12,85	12,35	12,11	12,63	12,13
17 Bener Meriah	29,08	28,45	28,38	28,69	27,93
18 Pidie Jaya	31,72	30,97	31,39	31,79	30,41
71 Banda Aceh	19,13	19,42	18,97	20,95	19,90
72 Sabang	5,62	5,43	5,27	5,33	5,14
73 Langsa	18,73	18,62	18,65	19,78	19,41
74 Lhokseumawe	23,88	23,05	22,69	23,38	23,03
75 Subulussalam	14,78	14,56	14,46	14,46	14,06
Aceh	839,49	819,44	814,91	834,24	806,82

Catatan/Note: ...

Sumber/Source: BPS, Survei Sosial Ekonomi Nasional/BPS-Statistics Indonesia, National Socioeconomic Survey

Tabel
Table 13.4**Indeks Pembangunan Manusia Menurut Kabupaten/Kota
di Provinsi Aceh, 2018–2022**
*Human Development Index by Regency/Municipality in
Aceh Province, 2018–2022*

Kabupaten/Kota Regency/Municipality	2018	2019	2020	2021	2022
(1)	(2)	(3)	(4)	(5)	(6)
01 Simeulue	64,74	65,70	66,03	66,41	67,27
02 Aceh Singkil	68,02	68,91	68,94	69,22	69,62
03 Aceh Selatan	65,92	66,90	67,12	67,44	67,87
04 Aceh Tenggara	68,67	69,36	69,37	69,44	70,32
05 Aceh Timur	66,82	67,39	67,63	67,83	68,72
06 Aceh Tengah	72,64	73,14	73,24	73,37	73,95
07 Aceh Barat	70,47	71,22	71,38	71,67	72,34
08 Aceh Besar	72,73	73,55	73,56	73,58	74,00
09 Pidie	69,93	70,41	70,63	70,70	71,20
10 Bireuen	71,37	72,27	72,28	72,33	73,16
11 Aceh Utara	68,36	69,22	69,33	69,46	70,22
12 Aceh Barat Daya	65,67	66,56	66,75	66,99	67,41
13 Gayo Lues	65,88	66,87	67,22	67,56	68,25
14 Aceh Tamiang	68,45	69,23	69,24	69,48	70,43
15 Nagan Raya	68,15	69,11	69,18	69,31	70,10
16 Aceh Jaya	68,83	69,74	69,75	69,84	70,36
17 Bener Meriah	72,14	72,97	72,98	73,27	73,90
18 Pidie Jaya	71,12	72,87	73,20	73,60	74,34
71 Banda Aceh	84,37	85,07	85,41	85,71	86,28
72 Sabang	74,82	75,77	75,78	76,11	76,85
73 Langsa	76,34	77,16	77,17	77,44	77,82
74 Lhokseumawe	76,62	77,30	77,31	77,57	78,04
75 Subulussalam	63,48	64,46	64,93	65,27	66,20
Aceh	71,19	71,90	71,99	72,18	72,80

Catatan/Note: ...

Sumber/Source: BPS, Seri Berita Resmi Statistik Indeks Pembangunan Manusia/BPS-Statistics Indonesia, Series of Press Releases of Human Development Index

ST 2023

SENSUS PERTANIAN

BerAKHLAK

Berorientasi Pelayanan Akuntabel Kompeten
Harmonis Loyal Adaptif Kolaboratif

DATA

MENCERDASKAN BANGSA

Enlighten The Nation



**BADAN PUSAT STATISTIK
GAYO LUES
BPS-STATISTICS OF GAYO LUES**

Jl. Brigjend (Pol) Riduan Karim No. 34 Desa Sentang Kecamatan
Blangkejeren Telp.: 0642-21269 Fax.: 24653
Homepage: <http://bps1113@bps.go.id>, E-mail: bps1113@bps.go.id

