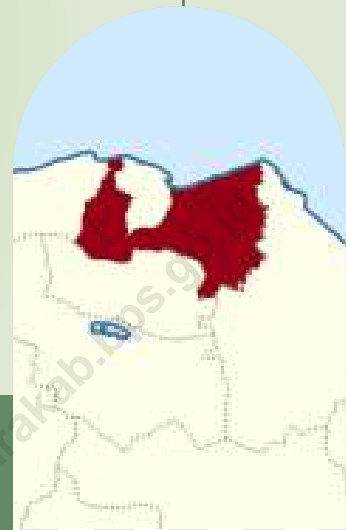


Katalog/Catalog: 1102001.1111

ACEH UTARA DALAM ANGKA

Aceh Utara In Figures

2023



**BADAN PUSAT STATISTIK
KABUPATEN ACEH UTARA**
BPS - STATISTICS OF ACEH UTARA REGENCY

ACEH UTARA DALAM ANGKA
ACEH UTARA in Figures
2023

ISSN: 2477-0418

No. Publikasi/*Publication Number*: 11050.2003

Katalog /*Catalog*: 1102001

Ukuran Buku/*Book Size*: 14,8 cm x 21 cm

Jumlah Halaman/*Number of Pages* : lviii+552. hal/*pages*

Naskah/*Manuscript*:

BPS Kabupaten Aceh Utara

BPS-Statistics of Aceh Utara Regency

Penyunting/*Editor*:

BPS Kabupaten Aceh Utara

BPS-Statistics of Aceh Utara Regency

Gambar Kover/*Cover Design*:

Fungsi Integrasi Pengolahan dan Diseminasi Statistik

Function of Integration Processing and Statistics Dissemination

Ilustrasi Kover/*Cover Illustration*:

Gedung DPRK Aceh Utara

Diterbitkan oleh/*Published by*:

©BPS Kabupaten Aceh Utara/*BPS-Statistics of Aceh Utara Regency*

Dicetak oleh/*Printed by*:

...

Dilarang mengumumkan, mendistribusikan, mengomunikasikan, dan/atau menggandakan sebagian atau seluruh isi buku ini untuk tujuan komersil tanpa izin tertulis dari Badan Pusat Statistik.

Prohibited to announce, distribute, communicate, and/or copy part or all of this book for commercial purpose without permission from BPS-Statistics Indonesia.

KEPALA BPS KABUPATEN ACEH UTARA
CHIEF STAT



ANDI HARDIYANTO, S.ST



KATA PENGANTAR

Kabupaten Aceh Utara Dalam Angka 2023 merupakan publikasi tahunan yang diterbitkan oleh BPS Kabupaten Aceh Utara. Disadari bahwa publikasi ini belum sepenuhnya memenuhi harapan pihak pemakai data khususnya para perencana, namun diharapkan dapat membantu melengkapi penyusunan rencana pembangunan di Kabupaten Aceh Utara.

Publikasi ini dapat terwujud berkat kerja sama dan bantuan dari berbagai pihak baik Instansi pemerintah maupun swasta. Kepada semua pihak yang telah memberikan bantuan disampaikan penghargaan dan terima kasih yang sebesar-besarnya.

Walaupun publikasi ini telah disiapkan sebaik-baiknya, namun disadari masih ada kekurangan dan kesalahan yang terjadi. Untuk perbaikan publikasi ini, tanggapan dan saran yang bersifat konstruktif dari para pemakai sangat diharapkan.

Lhoksukon, Februari 2023

Kepala BPS
Kabupaten Aceh Utara


Andi Hardiyanto, S.ST



PREFACE

Aceh Utara Regency in Figures 2023 is an annual publication written by BPS Regency of Aceh Utara. Honestly, this publication has not perfect yet and has not filled the user's hope, especially for the planners yet, but hopefully it can help to equip compilation of development planning in this new regency.

This comprehensive publication has been made possible with the assistance and contribution from several governmental institutions and private organizations. To all parties who have been involved in the preparation of this publication, I would like to express my sincerest appreciation and gratitude.

Comments and constructive suggestions for the improvement of this publication are always welcome.

*Lhoksukon, February 2023
Chief Statistician of
North Aceh Regency*

Andi Hardiyanto, S.ST

TIM PENYUSUN/TEAM MEMBERS

Pengarah/Director

Andi Hardiyanto, S.ST

Penanggung Jawab/Persons in Charge

Andi Hardiyanto, S.ST

Penyunting/Editors

Sevy Dyahartanti, S.Tr.Stat

Pinky Aulia Viradina, S.Tr.Stat

Pengolah Data dan Penulis Naskah/Data Processing and Authors

Karisma Suryani, A.Md

Sevy Dyahartanti, S.Tr.Stat

Penata Letak/Layout Designers

Karisma Suryani, A.Md

Kontributor Data:

1. **Badan Kepegawaian dan Pengembangan Sumber Daya Manusia (BKPSDM)**
2. **Sekretariat DPRK Aceh Utara**
3. **Kantor Kementerian Agama**
4. **Dinas Penanaman Modal, Transmigrasi dan Tenaga kerja**
5. **Dinas Kelautan dan Perikanan**
6. **Dinas Perkebunan Peternakan Dan Kesehatan Hewan**
7. **Dinas Pertanian Tanaman Pangan**
8. **Sekretariat DPRD**
9. **Stasiun Meteorologi Malikussaleh**
10. **POLRES**
11. **Baitul Mal**
12. **Bagian Pemerintahan Mukim, Gampong dan Kelurahan Setdakab**
13. **Badan Penanggulangan Bencana Daerah**
14. **BPJS Ketenagakerjaan Kota Lhokseumawe**
15. **Badan Pemberdayaan Masyarakat, Pengendalian Penduduk dan Keluarga Berencana**
16. **Badan Pertanahan Nasional Kabupaten Aceh Utara**
17. **Perum Bulog Sub Divre Lhokseumawe**
18. **Dinas Perdagangan, Perindustrian, Koperasi Dan UKM**
19. **Dinas Perhubungan**
20. **Dinas Kependudukan dan Pencatatan Sipil**
21. **Badan Pengelolaan Keuangan Daerah**
22. **Kejaksaan Negeri**
23. **Badan Kesatuan Bangsa dan Politik**
24. **Mahkamah Syar'iyah**
25. **PDAM Tirta Mon Pase**
26. **PT. (Persero) Pelabuhan Indonesia I Cabang Lhokseumawe**
27. **Pengadilan Negeri Lhoksukon**
28. **PT Pertamina (Terminal BBM Lhokseumawe**
29. **PT Pos Indonesia (Persero) Cabang Lhokseumawe**
30. **Dinas Pekerjaan Umum dan Penataan Ruang**
31. **Rumah Sakit Umum Daerah Cut Meutia**
32. **Universitas Malikussaleh**
33. **Dinas Kesehatan**
34. **Kementerian Pendidikan dan Kebudayaan**

Terima Kasih Atas Kerja Samanya
Thank You For Your Cooperation

DAFTAR ISI / CONTENTS

	Halaman Page
Kata Pengantar/ <i>Preface</i>	iv
Tim Penyusun/ <i>Drafting Team</i>	vi
Daftar Isi/ <i>Contents</i>	viii
Daftar Tabel/ <i>List of Tables</i>	ix
Daftar Gambar/ <i>List of Figures</i>	jjj [h
Daftar Singkatan/ <i>List of Abbreviations</i>	jjj v
Statistik Kunci/ <i>Key Statistics</i>	lvii
1. Geografi dan Iklim/ <i>Geography and Climate</i>	1
2. Pemerintahan/ <i>Government</i>	5
3. Penduduk dan Ketenagakerjaan/ <i>Population and Employment</i>	58
4. Sosial dan Kesejahteraan Rakyat/ <i>Social and Welfare</i>	73
5. Pertanian, Kehutanan, Peternakan, dan Perikanan/ <i>Agriculture, Forestry, Livestock, and Fishery</i>	151
6. Industri, Pertambangan, dan Energi/ <i>Industry, Mining, and Energy</i>	289
8. Transportasi dan Komunikasi/ <i>Transportation and Communication</i>	294
9. Perbankan, Koperasi, dan Harga-harga/ <i>Banking, Cooperative, dan Prices</i>	303
10. Pengeluaran Penduduk/ <i>Population Expenditure</i>	311
11. Perdagangan/ <i>Trade</i>	313
12. Sistem Neraca Regional/ <i>System of Regional Accounts</i>	321
13. Perbandingan Antar Kabupaten/Kota/ <i>Regency/Municipal Comparison</i>	333

DAFTAR TABEL/LIST OF TABLES

Halaman
Page

1.	GEOGRAFI DAN IKLIM/GEOGRAPHY AND CLIMATE	
1.1	KEADAAN GEOGRAFI	
	GEOGRAPHY CONDITION	
1.1.1	Luas Daerah dan Jumlah Pulau Menurut Kecamatan, 2022 <i>Total Area and Number of Islands by Subdistrict, 2022</i>	2
1.1.2	Tinggi Wilayah dan Jarak ke Ibu Kota Kabupaten Menurut Kecamatan di Kabupaten Aceh Utara 2022 <i>Altitude and Distance to the Capital of Regency by Subdistrict in North Aceh Regency, 2022</i>	3
1.2	IKLIM	
	CLIMATE	
1.2.1	Pengamatan Unsur Iklim Menurut Bulan di Stasiun Malikussaleh, 2022 <i>Observation of Climate Elements By Months at Malikussaleh Station, 2022</i>	4
2.	PEMERINTAHAN/GOVERNMENT	
2.1	WILAYAH ADMINISTRATIF	
	ADMINISTRATIVE AREA	
2.1.1	Jumlah Desa ¹ /Kelurahan Menurut Kecamatan, 2018 –2022 <i>Number of Villages¹/Kelurahan by Subdistrict, 2018– 2022</i>	5
2.1.2	Nama Ibu Kota Kecamatan, Jumlah Desa dan Jumlah Mukim Menurut Kecamatan, 2022 <i>Capital Subdistrict Name, Number of Villages and Number of Mukim by Subdistrict, 2022</i>	6
2.2	DEWAN PERWAKILAN RAKYAT DAERAH	
	THE REGIONAL HOUSE OF REPRESENTATIVE	
2.2.1	Jumlah Anggota Dewan Perwakilan Rakyat Daerah Menurut Partai Politik dan Jenis Kelamin, Desember 2022 <i>Number of Regional House of Representatives's Mambers by Polotical Parties and Sex, December 2022</i>	7
2.2.2	Jumlah Anggota Dewan Perwakilan Rakyat Daerah Menurut Fraksi, Komisi 2022	

	<i>Number of Regional People's Representative Council Members by Fraction, Commission, 2022</i>	8
2.2.3	Nama, Pendidikan, Umur dan Asal Partai Anggota Dewa Perwakilan Rakyat Daerah Aceh Timur, Desember 2022 <i>Nama, Education, Age and Regional House of Representatives's, December 2022</i>	9
2.3	SUMBER DAYA MANUSIA	
	HUMAN RESOURCES	
2.3.1	Jumlah Pegawai Negeri Sipil Menurut Jabatan dan Jenis Kelamin, 2022 <i>Number of Civil Servants by Occupation and Sex, 2022</i>	11
2.3.2	Jumlah Pegawai Negeri Sipil Menurut Tingkat Pendidikan dan Jenis Kelamin, 2022 <i>Number of Civil Servants by Educational Level and Sex, 2022</i>	12
2.3.3	Jumlah Pegawai Negeri Sipil Menurut Tingkat Kepangkatan dan Jenis Kelamin, 2022 <i>Number of Civil Servants by Hierarchy and Sex, 2022</i>	13
2.3.4	Jumlah Pegawai Negeri Sipil Menurut Dinas / Instansi dan Jenis Kelamin, 2022 <i>Number of Civil Servants by Service / Agency and Gender, 2022</i>	14
2.3.5	Jumlah Pegawai Negeri Sipil Menurut Dinas / Instansi dan Pendidikan Tertinggi, 2022 <i>Number of Civil Servants According to the Highest Office/ Agency and Education, 2022</i>	17
2.3.6	Jumlah Pegawai Negeri Sipil Daerah Menurut Golongan, 2022 <i>Number of Civil Servant by Rank, 2022</i>	23
2.3.7	Jumlah Pegawai Negeri Sipil Daerah Kantor Camat Menurut Golongan, 2022 <i>Number of District Civil Servants Sub-district office by Rank, 2022</i>	26
2.3.8	Jumlah Pegawai Negeri Sipil Daerah Kantor Camat Menurut Pendidikan, 2022 <i>Number of District Civil Servants Sub-district office by Education, 2022</i>	27
2.3.9	Jumlah Pegawai Negeri Sipil Daerah Kantor Camat Menurut Jenis Kelamin, 2022 <i>Number of District Civil Servants Sub-district office by Sex, 2022</i>	28

2.3.10	Banyaknya Pegawai Negeri Sipil Daerah Guru dan Tenaga Administrasi Menurut Golongan, 2022 <i>Number of Teacher and Administration Staff Civil Servant by Rank, 2022</i>	29
2.3.11	Banyaknya Pegawai Negeri Sipil Daerah Guru dan Tenaga Administrasi Menurut Pendidikan, 2022 <i>Number of Teacher and Administration Staff Civil Servant by Education, 2022</i>	30
2.3.12	Rekapitulasi Pegawai Negeri Sipil Menurut Golongan, 2022 <i>Realization of Civil Servant by Rank, 2022</i>	31
2.3.13	Rekapitulasi Pegawai Negeri Sipil Menurut Pendidikan, 2022 <i>Realization of Civil Servant by Education, 2022</i>	32
2.3.14	Rekapitulasi Kenaikan Pangkat, Pencatatan Gelar dan Pengesahan Masa Kerja Pegawai Negeri Sipil, 2022 <i>Recapitulation of Promotions, Recording of Titles and Endorsement of Service Period for Civil Servants, 2022</i>	33
2.3.15	Rekapitulasi Realisasi Pensiun Pegawai Negeri Sipil 2022 <i>Realisation of Civil Servant Pension by Rank 2022</i>	34
2.4	Jumlah Sertifikat Hak Milik yang Diberikan /Diselesaikan Menurut Bulan, 2022 <i>Number of Ownership Certificate Given/Finished by Month, 2022</i>	35
2.5	Jumlah Sertifikat Hak Guna Bangunan yang Diberikan / Diselesaikan Menurut Bulan, 2022 <i>Number of Right of Use of Building Given/Finished by Month, 2022</i>	36
2.6	Jumlah Sertifikat Hak Pakai dan Hak Pengelola yang Diterima/ Diselesaikan Menurut Bulan, 2022 <i>Number of Right of Use and Right of Organizer Certificates Received/ Finished, 2022</i>	35
2.7	Jumlah Sertifikat Hak Tanggungan yang Diberikan/Diselesaikan Menurut Bulan, 2022 <i>Number of Right of Use and Right of Organizer Certificates Received/ Finished, 2022</i>	35
2.8	Jumlah Sertifikat Tanah Wakaf yang Diberikan/ Diselesaikan Menurut Bulan, 2022 <i>Number of Waqf lands of Building Given/Finished, 2022</i>	39
2.9	Perkembangan Tindak Kriminalitas per Jenis Kasus di Wilayah Tugas Polres Aceh Utara, 2022 <i>Number of Ownership Certificate Given/Finished</i>	40

2.10	Banyaknya Perkara Pidana (Termasuk Pelanggaran Lalu Lintas) Yang Diterima dan Diselesaikan Menurut Jenis Perkara Oleh Kejaksaan Negeri Aceh Utara Menurut Bulan <i>Number of Criminals Cases Reported (Including Traffic Offence) and Settled by Kind of Cases by State Court of Justice in North Aceh Regency 2022.....</i>	35
2.10.1	Banyaknya Penerimaan Pada Kejaksaan Negeri Aceh Utara Menurut Jenis Perkara Total Receive of Attorney Office of North Aceh Regency Detailed by Type of Crime 2022.....	46
2.10.2	Penyelesaian Perkara Pidana Bidang Tindak Pidana Umum Dengan Acara Pemeriksaan Biasa dan Singkat pada Kejaksaan Negeri Aceh Utara <i>Solving of Criminal of Common Public an Injustice With Even of Ordinary Inspection and Shorten at Public Attorney of Nothr Aceh Regency 2022</i>	48
2.10.3	Hasil Dinas dan Hasil Lelang Barang Temuan Bidang Tindak Pidana Umum Pada Kejaksaan Negeri Aceh Utara <i>Result on Duty and Result of Auction of Found Goods of Common/Public Doing an Injusticeat Public Attorney of North Aceh Regency 2022</i>	50
2.11	Banyaknya Perkara Perdata yang Diterima dan Diselesaikan/ Diputuskan Menurut Bulan Oleh Mahkamah Syari'ah Kabupaten Aceh Utara <i>Number of Perdata Cases Reported and Settled by Month by Lowcourt of Syari'ah North Aceh Regency 2022</i>	52
2.11.1	Banyaknya Perkara Jinayat yang Diterima dan Diselesaikan/ Diputuskan Per Bulan Oleh Mahkamah Syari'ah Kabupaten Aceh Utara <i>Number of Jinayat Cases Reported and Settled by Month by Lowcourt of Syari'ah North Aceh Regency 2022.....</i>	53
2.11.2	Banyaknya Perkara yang Diterima dan Diselesaikan/ Diputuskan Menurut Jenis Perkara Per Bulan Oleh Mahkamah Syari'ah Kabupaten Aceh Utara <i>Number of Cases Reported and Settled by Month by Lowcourt of Syari'ah North Aceh Regency 2022.....</i>	54

2.12	Keadaan Perkara Pidana yang Diterima dan Diselesaikan Menurut Jenis Perkara Oleh Pengadilan Negeri Lhoksukon <i>State Criminal Cases Received and Completed by Type of Case By Lhokseukon District Court 2021-2022</i>	56
2.12.1	Keadaan Perkara Perdata Yang Diterima dan Diselesaikan Menurut Jenis Perkara Oleh Pengadilan Negeri Lhoksukon <i>State Civil Cases Received and Completed by Type of Case By Lhokseukon District Court 2021-2022</i>	57
3.	PENDUDUK DAN KETENAGAKERJAAN/ POPULATION AND EMPLOYMENT	
3.1	PENDUDUK POPULATION	
3.1.1	Penduduk, Laju Pertumbuhan Penduduk, Distribusi Persentase Penduduk, Kepadatan Penduduk, Rasio Jenis Kelamin Penduduk Menurut Kecamatan di Kabupaten Aceh Utara, 2022 <i>Population, Percentage Distribution of Population, Population Density, and Population Sex Ratio by Subdistrict in Aceh Utara Regency, 2022</i>	58
3.1.2	Jumlah Penduduk Menurut Kelompok Umur dan Jenis Kelamin di Kabupaten Aceh Utara, 2022 <i>Table Population by Age Group and Sex in Aceh Utara Regency, 2022..</i>	61
3.1.3	Jumlah Pengurusan Akte Kelahiran Menurut Bulan, 2018-2022 <i>Number of Registrations Birth Issues by Month, 2018-2022</i>	62
3.1.4	Target dan Realisasi Pengeluaran Kartu Tanda Penduduk Dalam Kabupaten Aceh Utara 2022 <i>Target and Realization of Publication of ID Card in North Aceh Regency, 2022</i>	63
3.2	KETENAGAKERJAAN EMPLOYMENT	
3.2.1	Jumlah Penduduk Berumur 15 Tahun Keatas Menurut Jenis Kegiatan Selama Seminggu yang Lalu dan Jenis Kelamin di Kabupaten Aceh Utara 2022 <i>Population Aged 15 Years and Over by Type of Activity During The Previous Week and Sex in Aceh Utara Regency, 2021</i>	64
3.2.2	Penduduk Berumur 15 Tahun ke Atas Menurut Pendidikan Tertinggi yang Ditamatkan dan Jenis Kegiatan Selama Seminggu yang Lalu di Kabupaten Aceh Utara 2022	

	<i>Population 15 Years of Age and Over by Educational Attainment and Type of Activity During the Previous Week in Aceh Utara Regency, 2022</i>	65
3.2.3	Penduduk Berumur 15 Tahun Ke Atas yang Bekerja Selama Seminggu yang Lalu Menurut Status Pekerjaan Utama dan Jenis Kelamin di Kabupaten Aceh Utara, 2022 <i>Population 15 Years of Age and Over who Worked During The Previous Week by Main Employment Status and Sex in Aceh Utara Regency, 2022</i>	67
3.2.4	Pencari Kerja Terdaftar pada Dinas Penanaman Modal, Transmigrasi Dan Tenaga Kerja Menurut Pendidikan dan Jenis Kelamin, 2019 <i>Number of Registered Job Applicants by Educational Attainment and Sex, 2019</i>	68
3.2.5	Pencari Kerja Belum Ditempatkan Menurut Pendidikan dan Jenis Kelamin, 2022 <i>Number of Undeployed Job Applicants by Educational Attainment and Sex, 2022</i>	69
3.2.6	Jumlah Perusahaan yang Terdaftar, Tenaga Kerja Menurut Lapangan Usaha, Kewarganegaraan dan Jenis Kelamin di Kabupaten Aceh Utara , 2022 <i>Number of Registered Company, Employee by Fields, Citizenship and Sex in Aceh Utara Regency, 2022</i>	70
3.2.7	Jumlah Pencari Kerja Terdaftar Menurut Jenis Kelamin di Kabupaten Aceh Utara, 2022 <i>Number of Registered Job Seeker by Sex in Aceh Utara Regency, 2022</i>	71
3.2.8	Jumlah Tenaga Kerja pada Perusahaan Industri Besar di Lhokseumawe Menurut Kewarganegaraan dan Jenis Kelamin, 2022 <i>Number of Man Powers at Large Establisment in Lhokseumawe by Citizenship and Sex, 2022</i>	117
3.2.10	<i>Number of Institutional Training Compatitor at Small and Medium Industry Training by Kind of Training in Aceh Timur Regency, 2021</i>	119

4. SOSIAL DAN KESEJAHTERAAN RAKYAT/SOCIAL AND WELFARE

4.1 PENDIDIKAN

EDUCATION

4.1.1	Jumlah Sekolah, Guru, dan Murid Taman Kanak-Kanak (TK) di Bawah Kementerian Pendidikan dan Kebudayaan Menurut Kecamatan di Kabupaten Aceh Utara 2020/2021 dan 2021/2022 <i>Number of Schools, Teachers, and Pupils in Kindergarten Under The Ministry of Education and Culture by Subdistrict in Aceh Utara Regency, 2020/2021 and 2021/2022</i>	73
4.1.2	Jumlah Sekolah, Guru, dan Murid Raudatul Athfal (RA) di Bawah Kementerian Agama Menurut Kecamatan di Kabupaten Aceh Utara, 2021/2022 dan 2022/2023 <i>Number of Schools, Teachers, and Pupils in Raudatul Athfal (RA) Under The Ministry of Religious Affairs by Subdistrict in Aceh Utara Regency, 2021/2022 and 2022/2023</i>	76
4.1.3	Jumlah Sekolah, Guru, dan Murid Sekolah Dasar (SD) di Bawah Kementerian Pendidikan dan Kebudayaan Menurut Kecamatan di Kabupaten Aceh Timur, 2021/2022 dan 2022/2023 <i>Number of Schools, Teachers, and Pupils in Primary Schools Under The Ministry of Education and Culture by Subdistrict in Aceh Timur Regency, 2021/2022 and 2022/2023</i>	77
4.1.4	Jumlah Sekolah, Guru, dan Murid Madrasah Ibtidaiyah (MI) di Bawah Kementerian Agama Menurut Kecamatan Menurut Kecamatan di Kabupaten Aceh Utara, 2021/2022 dan 2022/2023 <i>Number of Schools, Teachers, and Pupils in Madrasah Ibtidaiyah (MI) Under The Ministry of Religious Affairs by Subdistrict in Aceh Timur Regency, 2021/2022 and 2022/2023</i>	80
4.1.5	Jumlah Sekolah, Guru, dan Murid Sekolah Menengah Pertama (SMP) di Bawah Kementerian Pendidikan dan Kebudayaan Menurut Kecamatan di Kabupaten Aceh Utara, 2021/2022 dan 2022/2023 <i>Number of Schools, Teachers, and Pupils in Junior High Schools Under The Ministry of Education and Culture by Subdistrict in Aceh Utara Regency, 2021/2022 and 2022/2023</i>	83
4.1.6	Jumlah Sekolah, Guru, dan Murid Madrasah Tsanawiyah (MTs) di Bawah Kementerian Agama Menurut Kecamatan di Kabupaten Aceh Utara 2021/2022 dan 2022/2023 <i>Number of Schools, Teachers, and Pupils in Madrasah Tsanawiyah (MTs) Under The Ministry of Religious Affairs by Subdistrict in Aceh Utara Regency, 2021/2022 and 2022/2023</i>	86
4.1.7	Jumlah Sekolah, Guru, dan Murid Sekolah Menengah Atas (SMA) di Bawah Kementerian Pendidikan dan Kebudayaan Menurut	

	Kecamatan di Kabupaten Aceh Utara 2021/2022 dan 2022/2023 <i>Number of Schools, Teachers, and Pupils in Senior High Schools Under The Ministry of Education and Culture by Subdistrict in Aceh Utara Regency, 2021/2022 dan 2022/2023</i>	89
4.1.8	Jumlah Sekolah, Guru, dan Murid Sekolah Menengah Kejuruan (SMK) di Bawah Kementerian Pendidikan dan Kebudayaan Menurut Kecamatan di Kabupaten Aceh Utara, 2021/2022 dan 2022/2023 <i>Number of Schools, Teachers, and Pupils in Vocational High Schools Under The Ministry of Education and Culture by Subdistrict in Aceh Utara Regency, 2021/2022 dan 2022/2023</i>	92
4.1.9	Jumlah Sekolah, Guru, dan Murid Madrasah Aliyah (MA) di Bawah Kementerian Agama Menurut Kecamatan di Kabupaten Aceh Utara, 2021/2022 dan 2022/2023 <i>Number of Schools, Teachers, and Pupils in Madrasah Aliyah (MA) Under the Ministry of Religious Affairs by Subdistrict in Aceh Utara Regency, 2021/2022 and 2022/2023</i>	95
4.1.10	Jumlah Desa1/Kelurahan yang Memiliki Fasilitas Sekolah Menurut Kecamatan dan Tingkat Pendidikan di Kabupaten Aceh Utara, 2020-2022 <i>Number of Villages/Kelurahan Having Educational Facilities by Subdistrict and Educational Level in Aceh Utara Regency, 2020-2022</i>	98
4.1.11	Angka Partisipasi Murni (APM) dan Angka Partisipasi Kasar (APK) Menurut Jenjang Pendidikan di Kabupaten Aceh Timur, 2021 dan 2022 <i>Net Participation Rates and Gross Participation Rates by Educational Level in Aceh Timur Regency, 2021 and 2022</i>	103
4.1.12	Persentase Penduduk Berumur 15 Tahun Ke Atas yang Melek Huruf Menurut Golongan Umur di Kabupaten Aceh Utara, 2021-2022 <i>Percentage of Literate People Aged 15 Years and Over by Age Group in Aceh Utara Regency, 2021-2022</i>	104
4.1.13	Direktori Pendidikan Anak Usia Dini (PAUD) di Kabupaten Aceh Utara, Semester Ganjil Tahun Ajaran 2021/2022 <i>Directory of Pre School in Aceh Utara Regency, Odd Semester of School Year 2021/2022</i>	105

4.1.14	Jumlah Mahasiswa Baru Universitas Malikussaleh, 2022 <i>Number of New Student of Malikussaleh University, 2022</i>	107
4.1.15	Jumlah Tenaga Pengajar (Dosen) Tetap Universitas Malikussaleh, 2022 <i>Number of Instructor of Malikussaleh University, 2022</i>	109
4.1.16	Jumlah Mahasiswa Aktif Universitas Malikussaleh, 2022 <i>Number of Active Student of Malikussaleh University, 2022</i>	111
4.2	KESEHATAN	
	HEALTH	
4.2.1	Jumlah Desa/Kelurahan Yang Memiliki Sarana Kesehatan Menurut Kecamatan di Kabupaten Aceh Utara 2020-2022 <i>Number of Villages/Kelurahan Having Health Facilities by Subdistrict in Aceh Utara Regency, 2020-2022</i>	113
4.2.2	Jumlah Remaja Usia 15-24 Tahun yang Mendapat Penyuluhan Tentang Kesehatan Reproduksi (kespro), HIV/AIDS, dan Keluarga Berencana (KB) Menurut Kecamatan, 2022 <i>Number of Young People Aged 15-24 Who Had Counselling on Reproductive Health, HIV/AIDS, and Family Planning by Subdistrict in North Aceh Regency 2022</i>	119
4.2.3	Jumlah Klinik Keluarga Berencana (KKB) dan Pos Pelayanan Keluarga Berencana Desa (PPKBD) Menurut Kecamatan di Kabupaten Aceh Utara, 2022 <i>Number of Family Planning Clinics and Village Family Planning Service Units by Subdistrict in North Aceh Regency 2022</i>	120
4.2.4	Jumlah Pasangan Usia Subur dan Peserta KB Aktif Menurut Kecamatan di Kabupaten Aceh Utara, 2022 <i>Number of Eligible Couples and Family Planning Participants by Subdistrict in Aceh Utara Regency, 2022</i>	121
4.2.5	Jumlah Peserta KB Menurut Alat Kontrasepsi, 2022 <i>Number of Family Planning Participants by Contracepcy Methode and Sub District, 2022</i>	123
4.2.6	Jumlah Tenaga Medis Menurut Jenis Kegiatan dan Status Pada Rumah Sakit Umum Daerah Cut Meutia, 2022 <i>Number of Medical Servants by kind of Activity and Status at General Hospital Cut Meutia, 2022</i>	124

4.2.7	Kegiatan Rawat Pada Rumah Sakit Umum Daerah Cut Meutia, 2022 <i>Activity of Hospitalizing at GEneral Hospital Cut Meutia,2022</i>	129
4.2.8	Aktivitas Hari Buka Poliklinik-poliklinik Pada Rumah Sakit Umum Daerah Cut Meutia, 2022 <i>Activities of Polyclincs at General Hospital Cut Meutia, 2022</i>	130
4.2.9	Kegiatan Kebidanan Pada Rumah Sakit Umum Daerah Cut Meutia, 2022 <i>Laboratorium of Activities Check Up at General Hospital Cut Meutia, 2022.....</i>	131
4.2.10	Kegiatan Kebidanan dan Perinatologi Pada Rumah Sakit Umum Daerah Cut Meutia, 2022 <i>Activities of Perinatology at General Hospital Cut Meutia, 2022.....</i>	132
4.2.11	Kegiatan Pembedahan Pada Rumah Sakit Umum Daerah Cut Meutia, 2022 <i>Activities of Surgery at General Hospital Cut Meutia, 2022.....</i>	133
4.3	AGAMA DAN SOSIAL LAINNYA RELIGION AND OTHER SOCIAL AFFAIRS	
4.3.1	Jumlah Pemeluk Masing-masing Agama Menurut Kecamatan, 2022 <i>Number Of Each Religion Followers by Subdistict, 2022</i>	134
4.3.2	Jumlah Rumah Ibadah Menurut Kecamatan, 2022 <i>Number of Workshop Places by Sub District, 2022.....</i>	135
4.3.3	Jumlah Desa yang Mengalami Bencana Alam Menurut Kecamatan, 2022 <i>Number of Villages that Had Natural Disaster by Subdistrict, 2022</i>	136
4.3.4	Jumlah Peristiwa Nikah dan Rujuk, 2022 <i>Number of Marriages and Reconciliations, 2022</i>	137
4.3.5	Jumlah Jamaah Haji yang Diberangkatkan Menurut Kecamatan 2022 <i>Number of Departured Moslem Pilgrims by Subdistrict 2022</i>	139
4.3.6	Jumlah Tanah Waqaf Menurut Kecamatan di Kabupaten Aceh Utara, 2022 <i>Number of Waqaf lands by Sub District in Aceh Utara Regency, 2022.....</i>	140

4.3.7	Jumlah Fungsionaris Agama Islam Menurut Kecamatan di Kabupaten Aceh Utara, 2022 <i>Number of Worship Facilities by Subdistrict in Aceh Utara Regency, 2022</i>	141
4.3.8	Jumlah Pondok Pesantren Menurut Kecamatan, 2022 <i>Number of Moslems Boarding School by Sub District, 2022</i>	143
4.3.9	Jumlah Pondok Pesantren dan Santri Menurut Kecamatan, 2022 <i>Number of Moslems Boarding School and Student by Sub District, 2022</i>	144
4.3.10	Jumlah Santri Pondok Pesantren yang Melaksanakan Jalur Sekolah/ Tradisional dan Salafiah Menurut Kecamatan, 2022 <i>Number of Student at Moslems Boarding School Traditional and Salafiah Methode by Sub District, 2022</i>	145
4.3.11	Jumlah Ustadz Pondok Pesantren yang Melaksanakan Jalur Sekolah/ Tradisional dan Salafiah Menurut Kecamatan, 2022 <i>Number of Teacher at Moslems Boarding School Traditional and Salafiah Methode by Sub District, 2022</i>	146
4.3.12	Banyaknya Sarana Pendidikan Agama Non Formal Menurut Kecamatan, 2022 <i>Number of Non Formal Islamic Education Facilities by Sub District, 2022</i>	147
4.3.13	Banyaknya Lembaga Non-Profit yang Terdaftar Dalam Kabupaten Aceh Utara, 2019-2022 <i>Number of Non-Profit Registered in Aceh Utara Regency, 2019-2022</i>	148
4.4	KEMISKINAN	
	POVERTY	
4.4.1	Garis Kemiskinan, Jumlah, dan Persentase Penduduk Miskin di Kabupaten Aceh Utara, 2013-2022 <i>Poverty Line, Number, and Percentage of Poor People in Aceh Utara Regency, 2013-2022</i>	149
4.4.2	Indeks Kedalaman Kemiskinan dan Indeks Keparahan Kemiskinan di Kabupaten Aceh Utara, 2013-2022 <i>Poverty Gap Index and Poverty Severity Index in Aceh Utara Regency, 2013-2022</i>	150

**PERTANIAN, KEHUTANAN, PETERNAKAN, DAN PERIKANAN/
AGRICULTURE, FORESTRY, LIVESTOCK, AND FISHERY**

5.1 HORTIKULTURA

HORTICULTURE

5.1.1	Luas Panen Tanaman Sayuran Menurut Kecamatan dan Jenis Tanaman di Kabupaten Aceh Utara (ha), 2021 dan 2022 <i>Harvested Area of Vegetables by Subdistrict and Kind of Plant in Aceh Timur Regency (ha), 2021 and 2022</i>	151
5.1.2	Produksi Tanaman Sayuran Menurut Kecamatan dan Jenis Tanaman di Kabupaten Aceh Utara (kw/qui), 2021 dan 2022 <i>Production of Vegetables by Subdistrict and Kind of Plant in Aceh Utara Regency (kw/qui), 2021 and 2022</i>	160
5.1.3	Luas Panen Tanaman Sayuran dan Buah-buahan Semusim Menurut Jenis Tanaman di Kabupaten Aceh Utara (ha), 2019–2022 <i>Harvested Area of Seasonal Vegetables and Fruits by Kind of Plant in Aceh Utara Regency (ha), 2019-2022</i>	170
5.1.4	Produksi Tanaman Sayuran dan Buah-buahan Semusim Menurut Jenis Tanaman di Kabupaten Aceh Utara (kw), 2021–2022 <i>Production of Seasonal Vegetables and Fruits by Kind of Plant in Aceh Utara Regency (qui), 2021–2022</i>	171
5.1.5	Luas Panen Tanaman Biofarmaka Menurut Kecamatan dan Jenis Tanaman di Kabupaten Aceh Utara (m ²), 2021 dan 2022 <i>Harvested Area of Medicinal Plants by Subdistrict and Kind of Plant in Aceh Utara Regency (m²), 2021 and 2022</i>	172
5.1.6	Produksi Tanaman Biofarmaka Menurut Kecamatan dan Jenis Tanaman di Kabupaten Aceh Utara (kg), 2021 dan 2022 <i>Production of Medicinal Plants by Subdistrict and Kind of Plant in Aceh Utara Regency (kg), 2021 and 2022</i>	177
5.1.7	Luas Panen Tanaman Biofarmaka Menurut Jenis Tanaman di Kabupaten Aceh Utara, 2020–2022 <i>Harvested Area of Medicinal Plants by Kind of Plant in Aceh Utara Regency, 2020–2022</i>	182
5.1.8	Produksi Tanaman Biofarmaka Menurut Jenis Tanaman di Kabupaten Aceh Utara, 2020–2022 <i>Production of Medicinal Plants by Kind of Plant in Aceh Utara Regency, 2020–2022</i>	183
5.1.9	Luas Panen Tanaman Hias Menurut Jenis Tanaman di Kabupaten Aceh Utara, 2021–2022	

	<i>Harvested Area of Ornamental Plants by Kind of Plant in Aceh Utara Regency, 2021–2022.....</i>	184
5.1.10	Produksi Tanaman Hias Menurut Jenis Tanaman di Kabupaten Aceh Utara, 2021–2022 <i>Production of Ornamental Plants by Kind of Plant in Aceh Utara Regency, 2021–2022.....</i>	191
5.1.11	Luas Panen Tanaman Hias Menurut Jenis Tanaman di Kabupaten Aceh Utara, 2019 - 2022 <i>Harvested Area Of Ornamental Plants by Kind of Plant in North Aceh Regency, 2019 - 2022.....</i>	197
5.1.12	Produksi Tanaman Hias Menurut Jenis Tanaman di Kabupaten Aceh Utara, 2019–2022 <i>Production of Ornamental Plants by Kind of Plant in North Aceh Regency, 2019–2022.....</i>	198
5.1.13	Produksi Buah-buahan Menurut Jenis Tanaman Menurut Kecamatan di Kabupaten Aceh Utara, 2021-2022 <i>Plantation Area, Harvested Area, Production, and Productivity of Long Beans by Subdistrict, 2021-2022.....</i>	199
5.1.14	Produksi Buah-buahan dan Sayuran Tahunan Menurut Jenis Tanaman di Kabupaten Aceh Utara, 2019-2022 <i>Production of Annual Fruits and Vegetables by Kind of Plant in North Aceh Regency, 2019-2022.....</i>	208
5.2	PETERNAKAN	
	LIVESTOCK	
5.2.1	Ternak Keluar Unggas Antar Provinsi Menurut Kecamatan (Ekor/Tail), 2022 <i>Poultry Livestock Out Between Province by Sub District, 2022.....</i>	209
5.2.2	Jumlah Petugas Peternakan Menurut Kecamatan, 2022 <i>Number of Animal Husbandary Officials by Subdistrict, 2022.....</i>	210
5.2.3	Populasi Ternak Besar Sapi Menurut Kecamatan, 2022 <i>Livestock Population of Cow by Subdistrict, 2022.....</i>	211
5.2.4	Populasi Ternak Besar Kerbau Menurut Kecamatan, 2022 <i>Livestock Population of Buffalo by Subdistrict, 2022.....</i>	212
5.2.5	Populasi Ternak Kecil Kambing Menurut Kecamatan, 2022 <i>Small Livestock Population of Goat by Subdistrict, 2022.....</i>	213

5.2.6	Populasi Ternak Kecil Domba Menurut Kecamatan, 2022 <i>Small Livestock Population of Sheep by Subdistrict, 2022</i>	214
5.2.7	Populasi Ternak Unggas Menurut Kecamatan, 2022 <i>Poultry Population by Subdistrict, 2022</i>	215
5.2.8	Pemotongan Ternak Besar Sapi Menurut Kecamatan, 2022 <i>Slaughtered Livestock of Cow by Sub District , 2022</i>	216
5.2.9	Pemotongan Ternak Besar Kerbau Menurut Kecamatan, 2022 <i>Slaughtered Livestock of Buffalo by Sub District , 2022</i>	217
5.2.10	Pemotongan Ternak Kecil Kambing Menurut Kecamatan, 2022 <i>Slaughtered Small Livestock of Goat by Sub District , 2022</i>	218
5.2.11	Pemotongan Ternak Kecil Domba Menurut Kecamatan, 2022 <i>Slaughtered Small Livestock of Sheep by Sub District , 2022</i>	219
5.2.12	Pemotongan Ternak Unggas Menurut Kecamatan, 2022 <i>Poultry Slaughtered by Sub District , 2022</i>	220
5.2.13	Produksi Telur Ternak Unggas Menurut Kecamatan, 2022 <i>Egg Production by Kind of Poultry by Sub District , 2022</i>	221
5.2.14	Jumlah Produksi Daging dan Konsumsi Ternak Besar Menurut Kecamatan (Kg), 2022 <i>The Amount of Meat Production and Consumption of Small Livestock by District, 2022</i>	222
5.2.15	Jumlah Produksi Daging Unggas Menurut Kecamatan (Kg), 2022 <i>the Amount of Poultry Meat Production by District, 2022</i>	223
5.2.16	Ternak Masuk Kerbau/Buffalo dan Sapi/Cow Antar Kabupaten Menurut Kecamatan(Ekor,Tail), 2022 <i>Livestock Entry Buffalo and Cow Between Districts by Districts, 2022</i>	224
5.2.17	Ternak Masuk Unggas Antar Kabupaten Menurut Kecamatan (Ekor/Tail), 2022 <i>Poultry Livestock Entry Between Districts by Sub District, 2022</i>	225
5.2.18	Ternak Masuk Unggas Antar Kabupaten Menurut Kecamatan (Ekor/Tail), 2022 <i>Poultry Livestock Entry Between Districts by Sub District, 2022</i>	226

5.2.19	Ternak Masuk Kambing dan Domba Antar Kabupaten Menurut Kecamatan (Ekor/Tail), 2022 <i>Livestock Entry Goat and Sheep Between Districts by Districts, 2022</i>	227
5.2.20	Ternak Masuk Unggas Antar Provinsi Menurut Kecamatan (Ekor/Tail), 2022 <i>Livestock Entry of Poultry Between Provinces by Districts, 2022</i>	228
5.2.21	Ternak Keluar Kerbau/Buffalo dan Sapi/Cow Antar Kabupaten (Ekor/Tail), 2022 <i>Livestock Out Buffalo and Cow Between Districts by Districts, 2022</i>	229
5.2.22	Ternak Keluar Kambing dan Domba Antar Kabupaten Menurut Kecamatan (Ekor/Tail), 2022 <i>Livestock Out Goat and Sheep Between Districts by Districts, 2022</i>	230
5.2.23	Ternak Keluar Unggas Antar Kabupaten Menurut Kecamatan (Ekor/Tail), 2022 <i>Poultry Livestock Out Between Districts by Districts, 2022</i>	231
5.2.24	Ternak Keluar Kerbau/Buffalo dan Sapi/Cow Antar Provinsi Menurut Kecamatan, 2022 <i>Livestock Out of Buffalo and Cow Between Provinces by Districts, 2022</i>	232
5.2.25	Jumlah Konsumsi Daging Unggas Menurut Kecamatan (Kg), 2022 <i>The Amount of Consumption of Poultry Meat by District, 2022</i>	233
5.3	PERIKANAN	
	FISHERY	
5.3.1	Produksi dan Nilai Produksi Ikan Hasil Perikanan Laut Menurut Kecamatan , 2022 <i>Sea Fish Production and Value by Sub Districts, 2022</i>	234
5.3.2	Produksi dan Nilai Produksi Ikan Hasil Perikanan Laut Menurut Jenis Ikan , 2022 <i>Sea Fish Production and Value by Type of Fish, 2022</i>	235
5.3.3	Produksi dan Nilai Produksi Binatang Berkulit Keras Hasil Perikanan Laut Menurut Kecamatan , 2022 <i>Sea Fish Production and Value by Sub Districts, 2022</i>	239

5.3.4	Produksi dan Nilai Produksi Binatang Berkulit Keras Hasil Perikanan Laut Menurut Jenis Ikan , 2022 <i>Sea Fish Production and Value by Type of Animal, 2022</i>	240
5.3.5	Luas Tambak Menurut Teknologi Budidaya , 2022 <i>Areal of Earthen Dam by Cultivation Technology, 2022</i>	241
5.3.6	Produksi Tambak Menurut Teknologi Budidaya (Ton) 2022 <i>Production of Earthen Dam by Cultivation Technology, 2022</i>	242
5.3.7	Jumlah Petani Tambak Menurut Kategori , 2022 <i>Number of Earthen Dam Farmer by Category, 2022</i>	243
5.3.8	Luas Kolam, Jumlah Produksi dan Jumlah Petani Budidaya Kolam Air Tenang Menurut Kecamatan , 2022 <i>Area of Earthen Dams, Productions, and Number of Fishpond Cultivation by Sub Distric, 2022</i>	244
5.3.9	Jumlah RTP/Perusahaan Perikanan Laut Menurut Kategori Besarnya Usaha , 2022 <i>Number of RTP/Company Marine Fisheries by Size of The Business Category, 2022</i>	245
5.3.10	Jumlah Nelayan Tangkap Perikanan Laut Menurut Kecamatan, 2022 <i>Number of Marine Fishermen by District, 2022</i>	247
5.3.11	Jumlah Perahu/Kapal Perikanan Laut Menurut Kategori Perahu/Kapal, 2022 <i>Number of Boat Marine Fisheries by Boat/Ship Category, 2022</i>	248
5.3.12	Jumlah Perahu/Kapal Perikanan Laut Menurut Kategori Perahu/Kapal, 2022 <i>Number of Boat Marine Fisheries by Boat/Ship Category, 2022</i>	250
5.3.13	Produksi Perikanan Laut Menurut Jenis Binatang Lunak Dalam Kabupaten Aceh Utara (Ton), 2022 <i>Marine Fisheries Production by Type Soft Animals In Distric of North Aceh, 2022</i>	260
5.3.14	Jumlah Produksi Per Jenis Komoditas Air Tawar Yang Dibudidayakan Dalam Kabupaten Aceh Utara (Ton), 2022 <i>Number of Production by Kinds of Cultivated Comodity Fresh Water In District of North Aceh, 2022</i>	261

5.3.15	Jumlah Produksi Per Jenis Komoditas Air Payau Yang Dibudidayakan Dalam Kabupaten Aceh Utara (Ton), 2022 <i>Number of Production by Kinds of Cultivated Comodity Brackish Water In District of North Aceh, 2022</i>	263
5.3.16	Jumlah Perahu/Kapal Menurut Kecamatan dan Jenis Kapal di Kabupaten Aceh Utara, 2022 <i>Number of Fishing Boats by Subdistrict and Type of Boat in North Aceh Utara Regency, 2022</i>	265
5.3.17	Jumlah Pasar Ikan dan Pedagang Ikan Dalam Kabupaten Aceh Utara, 2022 <i>Number of Fish Market and Merchant of Fish In District of Aceh Utara, 2022</i>	266
5.3.18	Jumlah Produksi Ikan Olahan dan Pengolah Ikan Dalam Kabupaten Aceh Utara, 2022 <i>Number of Prosessing Fish adn Processing Fish Farmer In District of Aceh Utara, 2022</i>	268
5.3.19	Luas Kolam, Jumlah Produksi dan Jumlah Petani Budidaya Kolam Mina Padi Menurut Kecamatan, 2022 <i>Area of Earthen Darms, Productions, and Number of Farmers Fishpond Cultivation by Sub District, 2022</i>	270
5.3.20	Luas Kolam, Jumlah Produksi dan Jumlah Petani Budidaya Kolam Air Deras Menurut Kecamatan, 2022 <i>Area of Earthen Darms, Productions, and Number of Farmers Fishpond Cultivation by Sub District, 2022</i>	271
5.3.21	Jumlah Nilai Produksi Per Jenis Komoditas Air Payau Dalam Kabupaten Aceh Utara (000 Rupiah), 2022 <i>Number if Production Value by Kinds of Cultivated Comodity Brackish Water in District of Aceh Utara Regency, 2022</i>	272
5.3.22	Jumlah Sarana Prasarana Produksi Budidaya Dalam Kabupaten Aceh Utara, 2022 <i>Number of Shrimp Hatchery, Fish Seed Hall, Unit Fish Seeding People and Other Fasilities Fish Cultivated District of Aceh Utara, 2022</i>	274
5.3.23	Nilai Produksi Perikanan Laut Menurut Jenis Binatang Lunak Dalam Kabupaten Aceh Utara (000 Rupiah) , 2022 <i>Marine Fisheries Production Value by Type Soft Animals in District of Aceh Utara Regency, 2022</i>	275
5.3.24	Produksi Perikanan Laut Menurut Jenis Ikan Dalam Kabupaten	

	Aceh Utara , 2022	
	<i>Marine Fisheries Production by Type of Fish in District of Aceh Utara Regency, 2022.....</i>	276
5.3.25	Kondisi Lingkungan Hidup Pesisir Dalam Kabupaten Aceh Utara, 2022	
	<i>Conditional of Coastal Environment in Aceh Utara Regency, 2022.....</i>	288
6.	INDUSTRI, PERTAMBANGAN, DAN ENERGI/ INDUSTRY, MINING, AND ENERGY	
6.1	Jumlah Pelanggan dan Air yang Disalurkan Menurut Pelanggan di Kabupaten Aceh Utara, 2022	
	<i>Number of Customers and Distributed Water by Type of Customers in Aceh Utara Regency, 2022.....</i>	289
6.2	Realisasi Penerimaan dan Pemasaran Pertamina Pada Terminal BBM Pertamina Lhokseumawe Menurut Bulan, 2022 (Kilo Liter)	
	<i>Monthly Receipts and Marketing of Pertamina by Fuel Terminal Pertamina Lhokseumawe, 2022 (Kilo Litres).....</i>	290
6.3	Realisasi Penerimaan dan Pemasaran BioSolar Pada Terminal BBM Pertamina Lhokseumawe Menurut Bulan, 2022 (Kilo Liter)	
	<i>Monthly Receipts and Marketing of BioSolar by Fuel Terminal Pertamina Lhokseumawe, 2022 (Kilo Litres).....</i>	291
6.4	Realisasi Penerimaan dan Pemasaran Peralite Pada Terminal BBM Pertamina Lhokseumawe Menurut Bulan, 2022 (Kilo Liter)	
	<i>Monthly Receipts and Marketing of Premium by Fuel Terminal Pertamina Lhokseumawe, 2022 (Kilo Litres).....</i>	292
6.5	Produksi Bulanan Pupuk Urea, Ammonia dan adsorbent pimit PT Pupuk Iskandar Muda 2021	
	<i>Monthly Production of Urea, Ammonia and adsorbent pimit of PT Pupuk Iskandar Muda 2021.....</i>	293
8.	TRANSPORTASI DAN KOMUNIKASI/ TRANSPORTATION AND COMMUNICATION	
8.1	TRANSPORTASI TRANSPORTATION	
8.1.1	Panjang Jalan Menurut Tingkat Kewenangan Pemerintah di Kabupaten Aceh Utara (km),2020-2022	

	<i>Length of Roads by Level of Government Authority in Aceh Utara Regency (km), 2020-2022</i>	296
8.1.2	Panjang Jalan Menurut Jenis Permukaan Jalan di Kabupaten Aceh Utara (km),2020-2022 <i>Length of Roads by Type of Road Surface in Aceh Utara Regency (km), 2020-2022</i>	297
8.1.3	Panjang Jalan Menurut Kondisi Jalan di Kabupaten Aceh Utara (km),2020-2022 <i>Length of Roads by Condition of Road Surface in Aceh Utara Regency (km), 2020-2022</i>	298
8.1.4	Arus Ekspor Impor dan Bongkar Muat Menurut Bulan, 2021 <i>Flow of Loading and Unloading of Foreign and Local Trading by Month (Ton), 2021</i>	299
8.1.5	Kunjungan Kapal Menurut Bulan, 20221 <i>Ship Visit by Month, 2021</i>	300
8.1.6	Jumlah Kendaraan Bermotor Menurut Kecamatan dan Jenis Kendaraan di Kabupaten Aceh Utara, 2022 <i>Number of Motor Vehicles by Subdistrict in Aceh Utara Regency, 2022</i>	301
8.1.7	Jumlah Kantor Pos Pembantu Menurut Kecamatan di Kabupaten Aceh Utara, 2019-2022 <i>Number of Auxiliary Post Office by Subdistrict in Aceh Utara Regency, 2022</i>	302
9.	PERBANKAN, KOPERASI, DAN HARGA-HARGA/ BANKING, COOPERATIVE, AND PRICES	
9.1	Jumlah Koperasi Aktif Menurut Kecamatan di Kabupaten Aceh Utara, 2022 <i>Number of Active Cooperative by Subdistrict in Aceh Utara Regency, 2022</i>	305
9.2	Jumlah Koperasi Menurut Jenis Koperasi dan Kecamatan di Kabupaten Aceh Utara, 2022 <i>Number of Cooperative by Type of Cooperative and Subdistrict in Aceh Utara Regency, 2022</i>	306
9.3	Jumlah Koperasi dan Jumlah Anggota, 2022 <i>Number of Cooperative and The Members, 2022</i>	307
9.4	Jumlah Koperasi dan Simpanan Koperasi Primer dan Sekunder, 2022	

	<i>Number of Cooperative and Savings Primer and Secunder Cooperation, 2022</i>	308
9.5	Jumlah Sisa Hasil Usaha dan Modal Koperasi Primer dan Sekunder, 2022 <i>Total Exertions of Cooperation and Capital Primer and Secunder Cooperation, 2022</i>	309
9.6	Jumlah Aset, Omset, dan Sisa Hasil Usaha (SHU) Koperasi, 2022 <i>Total Asset, Omset, and Residue of Exertions of Cooperation, 2022</i>	310
10.	PENGELUARAN PENDUDUK/POPULATION EXPENDITURE	
10.1	Rata-rata Pengeluaran per Kapita Sebulan Menurut Kelompok Komoditas (rupiah) di Kabupaten Aceh Utara, 2021 dan 2022 <i>Monthly Average Expenditure per Capita by Commodity Group (rupiahs) in Aceh Utara Regency, 2021 and 2022</i>	311
10.2	Persentase Pengeluaran per Kapita Sebulan Menurut Kelompok Komoditas di Kabupaten Aceh Utara, 2021 dan 2022 <i>Percentage of Monthly Expenditure per Capita by Commodity Group in Aceh Utara Regency, 2021 and 2022</i>	312
11.	PERDAGANGAN/TRADE	
11.1	Jumlah Perusahaan Menurut Bentuk Badan Hukum di Kabupaten Aceh Utara, 2018-2022 <i>Number of Establishments by Type of Business Entity in Aceh Utara Regency, 2018-2022</i>	313
11.2	Penyaluran Beras Menurut Dasar Prinlog Perum Bulog Sub Divre Lhokseumawe (Kg), 2019 <i>Rice Distribution by Prinlog Perum BULOG Sub Divre Lhokseumawe, 2019</i>	314
11.3	Penyaluran Beras Diluar Golongan Anggaran Perum Bulog Sub Divre Lhokseumawe (Kg), 2019 <i>Rice Distribution by Outside Prinlog Perum BULOG Sub Divre Lhokseumawe, 2019</i>	315
11.4	Jumlah Stok Beras Di Gudang Sub Divre Lhokseumawe (Ton), 2019 <i>Total Stocks of Rice at Sub Divre Lhokseumawe, 2019</i>	316
11.5	Realisasi Pengadaan Beras Dalam Negeri Perum Bulog Lhokseumawe (Kg), 2019	

	<i>Realisation Stock of Rice by Regional Division Sub Divre Lhokseumawe (Kg), 2019</i>	317
11.6	Pemasukan Beras Dari Luar Negeri (IMPORT) Perum Bulog Sub Divre Lhokseumawe (Kg), 2019 <i>Import of Rice by Regional Division Sub Divre Lhokseumawe (Kg), 2019</i>	318
11.7	Pemasukan Beras Untuk Perum Bulog Lain (MOVE IN) Perum Bulog Sub Divre Lhokseumawe (Kg), 2019 <i>Move in of Rice for Another BULOG Perum Bulog Sub Divre Lhokseumawe (Kg), 2019</i>	319
11.8	Pengeluaran Beras Untuk Perum Bulog Lain (MOVE OUT) Perum Bulog Sub Divre Lhokseumawe (Kg), 2019 <i>Move Out of Rice for Another BULOG Perum Bulog Sub Divre Lhokseumawe (Kg), 2019</i>	320
12.	SISTEM NERACA REGIONAL/SYSTEM OF REGIONAL ACCOUNTS	
12.1	Produk Domestik Regional Bruto Atas Dasar Harga Berlaku Menurut Lapangan Usaha di Kabupaten Aceh Utara (juta rupiah), 2018–2022 <i>Gross Regional Domestic Product at Current Market Prices by Industry in Aceh Utara Regency (million rupiahs), 2018–2022</i>	323
12.2	Produk Domestik Regional Bruto Atas Dasar Harga Konstan 2010 Menurut Lapangan Usaha di Kabupaten Aceh Utara (juta rupiah), 2018–2022 <i>Gross Regional Domestic Product at 2010 Constant Market Prices by Industry in Aceh Utara Regency (million rupiahs), 2018–2022</i>	325
12.3	Distribusi Persentase Produk Domestik Regional Bruto Atas Dasar Harga Berlaku Menurut Lapangan Usaha di Kabupaten Aceh Utara, 2018–2022 <i>Percentage Distribution of Gross Regional Domestic Product at Current Market Prices by Industry in Aceh Utara Regency, 2018–2022</i>	327
12.4	Laju Pertumbuhan Produk Domestik Regional Bruto Atas Dasar Harga Konstan 2010 Menurut Lapangan Usaha di Kabupaten Aceh Utara (persen), 2018–2022 <i>Growth Rate of Gross Regional Domestic Product at 2010 Constant Market Prices by Industry in Aceh Utara Regency (percent), 2018–2022</i>	329

12.5	Produk Domestik Regional Bruto Atas Dasar Harga Berlaku Menurut Jenis Pengeluaran di Kabupaten Aceh Utara (juta rupiah), 2018–2022 <i>Gross Regional Domestic Product at Current Market Prices by Type of Expenditure in Aceh Utara Regency (million rupiahs), 2018–2022</i>	331
12.6	Produk Domestik Regional Bruto Atas Dasar Harga Konstan 2010 Menurut Jenis Pengeluaran di Kabupaten Aceh Utara (juta rupiah), 2018–2022 <i>Gross Regional Domestic Product at 2010 Constant Market Prices by Type of Expenditure in Aceh Utara Regency (million rupiahs), 2018–2022</i>	332
13.	PERBANDINGAN ANTAR KABUPATEN/ KOTA/ REGENCY/MUNICIPAL COMPARISON	
13.1	Jumlah Penduduk dan Laju Pertumbuhan Penduduk per Tahun Menurut Kabupaten/Kota di Provinsi Aceh, 2021 dan 2022 <i>Population and Annual Population Growth Rate by Regency/ Municipality in Aceh Province, 2021 and 2022</i>	339
13.2	Laju Pertumbuhan Produk Domestik Regional Bruto Atas Dasar Harga Konstan 2010 Menurut Kabupaten/Kota (persen) di Provinsi Aceh, 2019–2021 <i>Growth Rate of Gross Regional Domestic Product at 2010 Constant Market Prices by Regency/Municipality (percent) in Aceh Province, 2019–2021</i>	340
13.3	Pengukuran Kemiskinan Menurut Kabupaten/ Kota di Provinsi Aceh, Maret 2022 <i>Measures of Poverty by regency/ Municipality in Aceh Province, March 2022</i>	341
13.4	Indeks Pembangunan Manusia Menurut Kabupaten/Kota di Provinsi Aceh, 2018-2022 <i>Human Development Index by Regency/Minicipality in Aceh Province, 2018-2022</i>	342
13.5	Indikator Penyusun Indeks Pembangunan Manusia (Metode Baru) Menurut Kabupaten/ Kota di Provinsi Aceh, 2022 <i>Indicators of the Human Development Index (New Methodology) in Aceh Province, 2022</i>	343

13.6	Tingkat Partisipasi Angkatan Kerja (TPAK) dan Tingkat Pengangguran Terbuka (TPT) Menurut Kabupaten/ Kota di Provinsi Aceh, 2020-2022 <i>Labor Force Participation Rate and Unemployment Rate by Regency/ Municipality in Aceh Province, 2020-2022.....</i>	344
------	---	-----

<https://acehutarakab.bps.go.id>

<https://acehutarakab.bps.go.id>

PENJELASAN UMUM/EXPLANATORY NOTES

Tanda-tanda, satuan-satuan, dan lain-lainnya yang digunakan dalam publikasi ini adalah sebagai berikut:

Symbols, measurement units, and acronyms which are used in this publication, are as follows:

1. TANDA-TANDA/SYMBOLS

Data tidak tersedia/Data not available	: ...
Tidak ada atau nol /Null or zero	: -
Data dapat diabaikan/Data negligible	: 0
Tanda decimal/Decimal point	: ,
Data tidak dapat ditampilkan/Not applicable	: NA
Angka estimasi/Estimated figures	: e
Angka diperbaiki/Revised figures	: r
Angka sementara/Preliminary figures	: x
Angka sangat sementara/Very preliminary figures	: xx
Angka sangat sangat sementara/Very very preliminary figures	: xxx

2. SATUAN/UNITS

barel/barrel	: 158,99 liter/litres = 1/6,2898 m ³
hektar (ha)/hectare (ha)	: 10 000 m ²
kilometer (km)/kilometres (km)	: 1 000 meter/meters (m)
knot/knot	: 1,8523 km/jam (km/hour)
kuintal/quintal	: 100 kg
KWh	: 1 000 Watt hour
MWh	: 1 000 KWh
liter (untuk beras)/litre (for rice)	: 0,80 kg
MMSCF	: 1/35,3 m ³
metrik ton (m.ton)/metric ton (m. ton)	: 0,98421 long ton = 1 000 kg
ons/ounce	: 28,31 gram/grams
ton	: 1 000 kg

Satuan lain: buah, dus, butir, helai/lembar, kaleng, batang, pulsa, ton kilometer (ton-km), jam, menit, persen (%).

Other units: unit, pack, pieces, sheet, tin, pulse, ton-kilometres(ton-km), hour, minute, percent (%).

Perbedaan angka di belakang koma disebabkan oleh pembulatan angka.
The difference in decimal numbers is caused by rounding.

DAFTAR SINGKATAN/ LIST OF ABBREVIATIONS

SI	: Stasiun Iklim
SIMPK	: Stasiun Meteorologi Pertanian Khusus
t.t	: Tempat tidur
BCG	: Bacillus Calmette Guerin
DPT	: Difteri, Pertusis, Tetanus
TT	: Tetanus Toxoid
IOT	: Industri Obat Tradisional/ <i>Traditional Medicine Industry</i>
IKOT	: Industri Kecil Obat Tradisional/ <i>Traditional Medicine Small</i>
Alkes	: Alat kesehatan/ <i>Health Kits</i>
PKRT	: Perbekalan Kesehatan Rumah tangga/ <i>Household Health Logistics</i>
Kompl	: Komplemen/ <i>Complement</i>
IRTP	: Industri Pangan Produksi Rumah Tangga/ <i>Foods Home Industry</i>
PBF	: Pedagang Besar Farmasi/ <i>Pharmacy Whole-seller</i>
GFK	: Gudang Farmasi Kab/Kota/Regency/ <i>Municipality Pharmacy Warehouse</i>
RB	: Rumah Bersalin/ <i>Delivery House</i>
Pustu	: Puskesmas pembantu/ <i>Auxiliary Public Health Center</i>
BP	: Balai Pengobatan/ <i>Polyclinic</i>
TPS	: Tempat Pembuangan Sementara / <i>landfill</i>
Jamkesmas	: Jaminan kesehatan masyarakat miskin/ <i>Poor public health insurance</i>
PJKMU	: Program Jaminan Kesehatan Masyarakat Umum
SIUP	: Surat Ijin Usaha Perdagangan/ <i>Trading Permission Letter</i>
TDP	: Tanda Daftar Perusahaan/ <i>Company Registration Identity</i>
API	: Angka Pengenal Importir/ <i>Importer's Identity Number</i>

Statistik Kunci, 2020-2022 Key Statistics, 2020-2022

Rincian/Description	Satuan/Unit	2020	2021	2021
(1)	(2)	(3)	(4)	(5)
SOSIAL/SOCIAL				
Penduduk ¹ /Population ¹	jiwa/life	422401*	427032	427032
Laju Pertumbuhan Penduduk ¹ /Population Growth ¹	%	1,55	1,10	1,10
Angka Harapan Hidup ^{1-e₀} /Life Expectancy Rate ¹	tahun/years	68,72	68,74	68,74
Angka Melek Huruf Usia 15+/ <i>Literacy Rate Aged 15+</i>	%	99,24	98,08	98,08
Tingkat Partisipasi Angkatan Kerja -TPAK ^{2,3} <i>Labour Force Participation Rate-LFPR^{2,3}</i>	%	61,92	59,48	59,48
Tingkat Pengangguran Terbuka-UR ² <i>Unemployment Rate-UR²</i>	%	7,26	7,13	7,13
Penduduk Miskin ⁵ /Poor People ⁵	ribu/thousand	62,34	63,69	63,69
Persentase Penduduk Miskin ⁴ <i>Percentage of Poor People⁴</i>	%	14,08	14,45	14,45
Indeks Pembangunan Manusia-IPM ⁵ <i>Human Development Index⁵</i>	—	67,63	72,18	72,18
EKONOMI/ECONOMIC				
Produk Domestik Regional Bruto (PDRB) Harga Berlaku ⁶ <i>Gross Regional Domestic Bruto (GRDP) at Current Price⁶</i>	triliun rupiah <i>trillion rupiahs</i>	10,615 ^x	11,652 ^{xx}	11,652 ^{xx}
Laju Pertumbuhan Ekonomi ⁸ /Economic Growth ⁷	%	1,54 ^x	1,94 ^{xx}	1,94 ^{xx}
PDRB Per Kapita Harga Berlaku ^{6,8} <i>Per Capita of GRDP at Current Price^{6,8}</i>	juta rupiah <i>million rupiahs</i>	25,11 ^x	27,29 ^{xx}	27,29 ^{xx}

- Catatan/Notes: ¹ Hasil proyeksi penduduk Indonesia 2010–2035 (pertengahan tahun/Juni)/*The result of Indonesia population prjection 2010–2035 (mid year/June)*
- ² Kondisi Agustus/Condition at August
- ³ Menggunakan penimbang hasil proyeksi penduduk tahun 2010–2035/Weighted by the 2010–2035 population projection
- ⁴ Kondisi Maret/Condition at March
- ⁵ Sejak tahun 2010, IPM dihitung dengan metode baru. Komponen IPM metode baru adalah angka harapan hidup saat lahir, harapan lama sekolah, rata-rata lama sekolah, dan pengeluaran per kapita/*Since 2010, HDI was calculated using new method. New HDI component are life expectancy at birth, expected years of schooling, means years of schooling, and expenditure per capita*
- ⁶ Mulai tahun 2010 mengadopsi System of National Account 2008 (SNA 2008)/*Since 2010 is in line with System of National Account 2008 (SNA 2008)*
- ⁷ Menggunakan tahun dasar 2010 (2010=100)/*Using 2010 base year (2010=100)*
- ⁸ Menggunakan proyeksi penduduk berdasarkan hasil SP2010/*Using population projection based on SP2010*
- * Hasil Sensus Penduduk 2020
- ^r Angka revisi
- * Angka Sementara
- ** Angka Sangat Sementara

1. | GEOGRAFI DAN IKLIM

GEOGRAPHY AND CLIMATE



Curah Hujan di
Kabupaten Aceh Utara
Tahun 2022



152,19
Milimeter /Bulan

3,296,86

kilometer persegi



Luas Daerah
Kabupaten Aceh Utara

5-362

Meter



Tinggi Daerah dari
Permukaan Air Laut

Tabel
Table 1.1**Letak dan Geografis**
Location and Geography

Nama Daerah/ Subdistrict	: Kabupaten Aceh Utara / North Aceh Regency		
Letak Geografis/ Geographical	: 96.52.00° - 97.31.00°	Bujur Utara/ North Longitude	
	04.46.00° - 05.00.40°	Lintang Utara/North Latitude	
Luas/Area	: 3.296,86	Km ²	
Batas-batas Daerah: Borders of Region			
- Sebelah Utara / North	: Kota Lhokseumawe & Selat Malaka/ Lhokseumawe City and Malacca Strait		
- Sebelah Selatan / South	: Kabupaten Bener Meriah / Bener Meuriah Regency		
- Sebelah Utara / North	: Kabupaten Aceh Utara / North Aceh Regency		
- Sebelah Barat / West	: Kabupaten Bireun / Bireun Regency		
Banyaknya Desa/ Number Of Villages	: 825 Desa / Villages		
Banyaknya Mukim Number Of Mukim	: 70 Kemukiman		
Banyaknya Kecamatan/ Number of Sub District	: 27 Kecamatan / Sub District		

Sumber/Source: Bappeda - Badan Perencanaan Pembangunan Daerah Kab. Aceh Utara / Planning and Development Agency of North Aceh Regency

Tabel
Table 1.1.1

Luas Daerah dan Jumlah Pulau Menurut Kecamatan, 2022
Total Area and Number of Islands by Subdistrict, 2022

Kecamatan Subdistrict	Ibukota Kecamatan Capital of Subdistrict	Luas ¹ Total Area ¹ (km ² /sq,km)	Persentase terhadap Luas Provinsi Percentage to Subdistrict's Area	Jumlah Pulau Number of Islands
(1)	(2)	(3)	(4)	(5)
1 Sawang	Sawang	384,65	11,67	-
2 Nisam	Keude Amplah	114,74	3,48	-
3 Nisam Antara	Alue Dua	84,38	2,56	-
4 Banda Baro	Ulee Nyeue	42,35	1,28	-
5 Kuta Makmur	Buloh Blang Ara	151,32	4,59	-
6 Simpang Keramat	Kedee Simpang Empat	79,78	2,42	-
7 Syamtalira Bayu	Bayu	77,53	2,35	-
8 Geureudong Pase	Mbang	269,28	8,17	-
9 Meurah Mulia	Jungka Gajah	202,57	6,15	-
10 Matangkuli	Matang Kuli	56,94	1,73	-
11 Paya Bakong	Keude Paya Bakong	418,32	12,69	-
12 Pirak Timu	Alue Bungkoh	67,70	2,05	-
13 Cot Girek	Cot Girek	189,00	5,73	-
14 Tanah Jambo Aye	Panton Labu	162,98	4,94	-
15 Langkahan	Langkahan	150,52	4,57	-
16 Seunuddon	Seunuddon	100,63	3,05	-
17 Baktiya	Alue le Puteh	158,67	4,81	-
18 Baktiya Barat	Keude Sampoiniet	83,08	2,52	-
19 Lhoksukon	Lhoksukon	243,00	7,37	-
20 Tanah Luas	Blang Jruen	30,64	0,93	-
21 Nibong	Keude Nibong	44,91	1,36	-
22 Samudera	Geudong	43,28	1,31	-
23 Syamtalira Aron	Simpang Muling	28,13	0,85	-
24 Tanah Pasir	Jrat Manyang	20,38	0,62	-
25 Lapang	Lapang	19,27	0,59	-
26 Muara Batu	Krueng Mane	33,34	1,01	-
27 Dewantara	Krueng Geukueh	39,47	1,20	-
Aceh Utara	Lhoksukon	3 296,86	100,00	-

Sumber/Source: Bappeda - Badan Perencanaan Pembangunan Daerah Kab. Aceh Utara / Planning and Development Agency of North Aceh Regency

Tabel
Table 1.1.2**Tinggi Wilayah dan Jarak ke Ibukota Kabupaten Menurut
Kecamatan di Kabupaten Aceh Utara 2022**
*Altitude and Distance to the Capital of Regency by
Subdistrict in North Aceh Regency, 2022*

Kecamatan Subdistrict	Tinggi Wilayah (mdpl) Altitude (m a.s.l)	Jarak ke Ibukota Distance to the Capital
(1)	(2)	(3)
1 Sawang	198	47
2 Nisam	25	24
3 Nisam Antara	362	40
4 Banda Baro	13	30
5 Kuta Makmur	168	14
6 Simpang Keramat	165	16
7 Syamtalira Bayu	7	12
8 Geureudong Pase	195	34
9 Meurah Mulia	25	24
10 Matangkuli	5	32
11 Paya Bakong	113	41
12 Pirak Timu	11	35
13 Cot Girek	151	43
14 Tanah Jambo Aye	9	54
15 Langkahan	64	70
16 Seunuddon	9	60
17 Baktiya	10	46
18 Baktiya Barat	8	40
19 Lhoksukon	7	31
20 Tanah Luas	13	24
21 Nibong	12	22
22 Samudera	19	15
23 Syamtalira Aron	8	19
24 Tanah Pasir	6	25
25 Lapang	6	19
26 Muara Batu	7	31
27 Dewantara	8	16
Aceh Utara		

Sumber/Source: Bappeda - Badan Perencanaan Pembangunan Daerah Kab. Aceh Utara / Planning and Development Agency of North Aceh Regency

Tabel
Table 1.2**Pengamatan Unsur Iklim Menurut Bulan di Stasiun
Malikussaleh, 2022**
**Observation of Climate Elements By Months at
Malikussaleh Station, 2022**

Bulan Month	Curah Hujan Rainfall (mm)	Hari Hujan Rainy day	Penyinaran Matahari Sunshine (%)
(1)	(2)	(3)	(4)
Januari / January	129	9	72.5
Februari / February	296	14	54.9
Maret / March	61	11	58.2
April / April	112	9	67.9
Mei / May	62	7	60.8
Juni / June	182	11	59.4
Juli / July	31	4	62.7
Agustus / August	132	12	59.4
September / September	56	10	61.8
Oktober / October	359	17	52.6
November / November	271	15	52.5
Desember / December	379	22	25.3

Sumber/Source: Dinas Pertanian Tanaman Pangan dan Hortikultura Kabupaten Aceh Utara/ Agriculture and Horticulture Service of Aceh Utara Regency

2. | PEMERINTAHAN

GOVERNMENT

ASN ACEH UTARA

Menurut Pendidikan

Tahun 2022



Jumlah
Perempuan

3,100

Jumlah
Laki-Laki

6,027

Tabel
Table 2.1.1

Jumlah Desa¹/Kelurahan Menurut Kecamatan, 2018 – 2022
Number of Villages¹/Kelurahan by Subdistrict, 2018 – 2022

Kecamatan Subdistrict	2018	2019	2020	2021	2022
(1)	(2)	(3)	(4)	(5)	(6)
1 Sawang	39	39	39	39	39
2 Nisam	29	29	29	29	29
3 Nisam Antara	6	6	6	6	6
4 Banda Baro	9	9	9	9	9
5 Kuta Makmur	39	39	39	39	39
6 Simpang Keramat	16	16	16	16	16
7 Syamtalira Bayu	38	38	38	38	38
8 Geureudong Pase	11	11	11	11	11
9 Meurah Mulia	50	50	50	50	50
10 Matangkuli	49	49	49	49	49
11 Paya Bakong	39	39	39	39	39
12 Pirak Timu	23	23	23	23	23
13 Cot Girek	24	24	24	24	24
14 Tanah Jambo Aye	47	47	47	47	47
15 Langkahan	23	23	23	23	23
16 Seunuddon	33	33	33	33	33
17 Baktiya	57	57	57	57	57
18 Baktiya Barat	26	26	26	26	26
19 Lhoksukon	75	75	75	75	75
20 Tanah Luas	57	57	57	57	57
21 Nibong	20	20	20	20	20
22 Samudera	40	40	40	40	40
23 Syamtalira Aron	34	34	34	34	34
24 Tanah Pasir	18	18	18	18	18
25 Lapang	11	11	11	11	11
26 Muara Batu	24	24	24	24	24
27 Dewantara	15	15	15	15	15
Aceh Utara	852	852	852	852	852

Catatan/Note:
Sumber/Source:

¹ Termasuk kelurahan dan Unit Permukiman Transmigrasi (UPT)/Include Transmigration Settlement Unit
Peraturan Kepala Badan Pusat Statistik Nomor 29 Tahun 2018 Tanggal 15 Januari 2018 tentang Perubahan Atas Peraturan Kepala Badan Pusat Statistik Nomor 55 Tahun 2017 tentang Kode dan Nama Wilayah Kerja Statistik Tahun 2017

Bagian Pemerintahan SEKDA Kabupaten Aceh Utara / The Regional Administration Division of the Regional Government of North Aceh Regency

Tabel
Table 2.1.2**Nama Ibu Kota Kecamatan, Jumlah Desa dan Jumlah Mukim Menurut Kecamatan, 2022**
Capital Subdistrict Name, Number of Villages and Number of Mukim by Subdistrict, 2022

Kecamatan Subdistrict	Nama Ibu Kota Kecamatan Capital Of Subdistrict Name	Desa Village	Mukim Mukim
(1)	(2)	(3)	(4)
1 Sawang	Sawang	39	2
2 Nisam	Keude Amplah	29	3
3 Nisam Antara	Alue Dua	6	2
4 Banda Baro	Ulee Nyeue	9	2
5 Kuta Makmur	Buloh Blang Ara	39	3
6 Simpang Keramat	Kedee Simpang Empat	16	2
7 Syamtalira Bayu	Bayu	38	4
8 Geureudong Pase	Mbang	11	2
9 Meurah Mulia	Jungka Gajah	50	3
10 Matangkuli	Matang Kuli	49	4
11 Paya Bakong	Keude Paya Bakong	39	4
12 Pirak Timu	Alue Bungkoh	23	2
13 Cot Girek	Cot Girek	24	3
14 Tanah Jambo Aye	Panton Labu	47	4
15 Langkahan	Langkahan	23	3
16 Seunuddon	Seunuddon	33	3
17 Baktiya	Alue Id Puteh	57	3
18 Baktiya Barat	Keude Sampoiniet	26	3
19 Lhoksukon	Lhoksukon	75	4
20 Tanah Luas	Blang Jruen	57	3
21 Nibong	Keude Nibong	20	2
22 Samudera	Geudong	40	3
23 Syamtalira Aron	Simpang Muling	34	4
24 Tanah Pasir	Jrat Manyang	2	18
25 Lapang	Lapang	11	2
26 Muara Batu	Krueng Mane	24	2
27 Dewantara	Krueng Geukueh	15	2
Aceh Utara		852	76

Sumber/Source: Bagian Pemerintahan SEKDA Kabupaten Aceh Utara / The Regional Administration Division of the Regional Government of North Aceh Regency

Tabel 2.2
Table

Jumlah Anggota Dewan Perwakilan Rakyat Daerah Menurut Partai Politik dan Jenis Kelamin, Desember 2022
Number of Regional House of Representatives's Mambers by Polotical Parties and Sex, December 2022

Partai Politik <i>Political Parties</i>	Jenis Kelamin / <i>Sex</i>		Jumlah <i>Total</i>
	Laki-laki <i>Male</i>	Perempuan <i>Female</i>	
(1)	(2)	(3)	(4)
1 Partai Aceh	14	-	14
2 Partal Gerindra	4	-	4
3 Partai Nasdem	4	-	4
4 Partai Nanggroe Aceh	3	1	4
5 Partai Demokrat	5	-	5
6 Partai Amanat Nasional	1	-	1
7 Partai Golkar	3	-	3
8 Partai Persatuan Pembangunan	5	-	5
9 Partai Keadilan Sejahtera	3	-	3
10 Partai Kebangkitan Bangsa	1	-	1
11 Solidaritas Independen Rakyat Aceh	1	-	1
Aceh Utara	44	1	45

Sumber/Source: Sekretariat DPRK Aceh Utara / *Secretary Of Aceh Utara's Parliamentary*

Tabel
Table 2.2.1

**Jumlah Anggota Dewan Perwakilan Rakyat Daerah
Menurut Fraksi, Komisi 2022**
*Number of Regional House of Representatives's Mambers by
Polotical Parties and Sex, December 2022*

Uraian/ Description	Jumlah Total
(1)	(2)
A FRAKSI	
1 FRAKSI PA	15
2 FRAKSI DEMOKRAT	5
3 FRAKSI PPP	8
4 FRAKSI PNA - NASDEM	9
5 FRAKSI GERAKAN KeadILAN	8
SUB JUMLAH/SUB TOTAL	45
B KOMISI	
KETUA	5
WAKIL KETUA	5
1 KOMISI I	7
2 KOMISI II	9
3 KOMISI III	9
4 KOMISI IV	7
5 KOMISI V	9
SUB JUMLAH/SUB TOTAL	41

Sumber/Source: Sekretariat DPRK Aceh Utara / Secretary Of Aceh Utara's Parleментарary

Tabel 2.2.2
Table

**Nama, Pendidikan, Umur dan Asal Partai Anggota Dewa
Perwakilan Rakyat Daerah Aceh Utara, Desember 2022**
**Nama, Education, Age and Regional House of
Representatives's, December 2022**

	Nama Name	Pendidikan Educational	Umur Age	Partai Parties
	(1)	(2)	(3)	(4)
1	ARAFAT, SE	S1	43	Partai Aceh
2	HENDRA YULIANSYAH, S. Sos, SH, M.A.P	S2	40	Partai Demokrat
3	NAZRIZAL (CEK BAY)	S1	43	Partai Aceh
4	AS'ARI, S.Pd.I	S1	45	Partai Aceh
5	MUKTAR, SE	S1	36	Partai Aceh
6	MUHAMMAD YUSUF, S.Pd	S1	46	Partai Aceh
7	JIRWANI	SLTA	45	Partai Aceh
8	TGK. NAZARUDDIN, S. Sos.I, M.Ag	S2	35	Partai Aceh
9	TAJUDDIN, S.Sos	S1	35	Partai Aceh
10	H. ANWAR SANUSI, S. Pd.I.MSM	S2	50	Partai Aceh
11	M. DAHLAN ILYAS	SLTA	55	Partai Aceh
12	RAZALI (ABU)	SLTA	46	Partai Aceh
13	ABDULLAH M. AMIN (TGK. MEULABOH)	SLTA	45	Partai Aceh
14	TEUKU OTMAN	SLTA	45	Partai Aceh
15	TGK. AZHARI ABDUL MANAN	SLTA	42	Partai Aceh
16	RIAN ABADI	SLTA	26	Partai Demokrat
17	NAZIR ABU BAKAR AR	SLTA	44	Partai Demokrat
18	MULYADI, A.Md	D III	47	Partai Demokrat
19	T. ZULKHAIDIR	SLTA	51	Partai Demokrat
20	H. ISMED NUR AJ HASAN, S. Sos	S1	56	Partai Persatuan Pembangunan
21	KHAIRUDDIN, ST	S1	39	Partai Persatuan Pembangunan
22	TGK. H. SAIFANNUR H. CUT	SLTA	49	Partai Persatuan Pembangunan
23	ZULFADHLI A. TALEB, SE	S1	42	Partai Persatuan Pembangunan
24	MUKHTAR, S.Pd	S1	35	Partai Persatuan Pembangunan
25	Hj. NURMALIA, S, Pd.I	S1	63	Partai Nanggroe Aceh
26	MISBAHUL MUNIR, ST	S1	42	Partai Nanggroe Aceh
27	SOFIYAN HANAFIAH	SLTA	56	Partai Nanggroe Aceh

Lanjutan Tabel/*Continued Table 2.2.2*

	Nama Name	Pendidikan Educational	Umur Age	Partai Parties
	(1)	(2)	(3)	(4)
28	T. NURDIN	SLTA	47	Partai Nanggroe Aceh
29	Drs. H. AZALI FUAZI	S1	56	Partai Gerindra
30	JUFRI SULAIMAN, S.Sos, M.A.P	S2	48	Partai Gerindra
31	TERPIADI	S2	67	Partai Gerindra
32	H. ANWAR RISYEN	SLTA	50	Partai Gerindra
33	H. ISKANDAR	D III	42	Partai Nasdem
34	ZUBIR HT	DIII	36	Partai Nasdem
35	ANZIR, SH	S1	52	Partai Nasdem
36	RIDWAN M YUNUS	SLTA	39	Partai Nasdem
37	Drs. H. AS'ADI	S1	55	Partai Golkar
38	H. SAIFUDDIN	SLTA	53	Partai Golkar
39	HENDRA SUFRIADI, SE	S1	35	Partai Golkar
40	ZULKARNEN, S.Pd,M.Pd	S2	43	Partai Keadilan Sejahtera
41	SAIFUDDIN, S.Sos,M.A.P	S2	38	Partai Keadilan Sejahtera
42	ZULKIFLI	SLTA	38	Partai Keadilan Sejahtera
43	H. MUHAMMAD WALI, SE	S1	53	Partai Kebangkitan Bangsa
44	SAIFUDDIN, S.Sos, M.A.P	S2	43	Partai Amanat Nasional
45	AL GAZALI	SMA	55	Solidaritas Independen Rakyat Aceh

Sumber/*Source*: Sekretariat DPRD Kabupaten Aceh Utara / *Secretariat DPRD Of Aceh Utara's Regency*

Tabel
Table 2.3.1

Jumlah Pegawai Negeri Sipil Menurut Jabatan dan Jenis Kelamin, 2022
Number of Civil Servants by Occupation and Sex, 2022

Jabatan Occupation	Laki-laki Male	Perempuan Female	Jumlah Total
(1)	(2)	(3)	(4)
Fungsional Tertentu <i>Specific Functional</i>	1 360	4 137	5 497
Fungsional Umum <i>Staf General Functional</i>	1 235	1 482	2 717
Struktural/ <i>Structural</i>	319	177	496
Eselon V/ <i>5th Echelon</i>	-	-	-
Eselon IV/ <i>4th Echelon</i>	126	142	268
Eselon III/ <i>3rd Echelon</i>	152	33	185
Eselon II/ <i>2nd Echelon</i>	31	2	33
Eselon I/ <i>1st Echelon</i>	-	-	-
Aceh Utara	2 914	5 796	8 710

Sumber/Source: Badan Kepegawaian dan Sumber daya Manusia Kabupaten Aceh Utara / North Aceh Regency Human Resources and Human Resources Agency

Tabel
Table 2.3.2**Jumlah Pegawai Negeri Sipil Menurut Tingkat Pendidikan dan Jenis Kelamin, 2022**
Number of Civil Servants by Educational Level and Sex, 2022

Tingkat Pendidikan <i>Educational Level</i>	Laki-laki <i>Male</i>	Perempuan <i>Female</i>	Jumlah <i>Total</i>
(1)	(2)	(3)	(4)
Sampai dengan SD <i>Up to Primary School</i>	33	6	39
SMP/Sederajat <i>General Vocational Junior High School</i>	69	7	76
SMA/Sederajat <i>General/Vocational Senior High School</i>	771	504	1 275
Diploma I, II/Akta I, II <i>Diploma I, II/Akta I, II</i>	69	67	136
Diploma III/Akta III/Sarjana Muda <i>Diploma III/Akta III/Bachelor</i>	204	1 353	1 557
Tingkat Sarjana/Doktor/Ph.D <i>University Graduates</i>	1 768	3 859	5 627
Aceh Utara	2 914	5 796	8 710

Sumber/Source: Badan Kepegawaian dan Sumber daya Manusia Kabupaten Aceh Utara / North Aceh Regency Human Resources and Human Resources Agency

Tabel
Table 2.3.3

**Jumlah Pegawai Negeri Sipil Menurut Tingkat
Kepangkatan dan Jenis Kelamin, 2022**
Number of Civil Servants by Hierarchy and Sex, 2022

Pangkat/Golongan/Ruang <i>Hierarchy</i>	Laki-laki <i>Male</i>	Perempuan <i>Female</i>	Jumlah <i>Total</i>
(1)	(2)	(3)	(4)
1. I/A (Juru Muda)	0	0	0
2. I/B (Juru Muda Tingkat I)	4	1	5
3. I/C (Juru)	11	0	11
4. I/D (Juru Tingkat I)	33	6	39
Golongan I/Range I	48	7	55
5. II/A (Pengatur Muda)	72	32	104
6. II/B (Pengatur Muda Tingkat I)	108	53	161
7. II/C (Pengatur)	193	632	825
8. II/D (Pengatur Tingkat I)	370	221	591
Golongan II/Range II	743	938	1 681
9. III/A (Penata Muda)	228	462	690
10. III/B (Penata Muda Tingkat I)	312	602	914
11. III/C (Penata)	359	876	1 235
12. III/D (Penata Tingkat I)	505	1 551	2 056
Golongan III/Range III	1 404	3 491	4 895
IV/A (Pembina)	390	600	990
IV/B (Pembina Tingkat I)	293	732	1 025
IV/C (Pembina Utama Muda)	34	28	62
IV/D (Pembina Utama Madya)	2	0	2
IV/E (Pembina Utama)	0	0	0
Golongan IV/Range IV	719	1 360	2 079
Aceh Utara	2 914	5 796	8 710

Sumber/Source: Badan Kepegawaian dan Sumber daya Manusia Kabupaten Aceh Utara / North Aceh Regency Human Resources and Human Resources Agency

Tabel
Table 2.3.4**Jumlah Pegawai Negeri Sipil Menurut Dinas / Instansi dan Jenis Kelamin, 2022**
Number of Civil Servants by Service / Agency and Gender, 2022

Dinas / Instansi Pemerintahan Government Service / Agency		Jenis Kelamin / Sex		
		Laki-laki Male	Perempuan Female	Jumlah Total
(1)		(2)	(3)	(4)
Sekretariat dan Lembaga:		134	96	230
1	Sekretariat Daerah	81	61	142
2	Sekretariat Dewan Perwakilan Rakyat Kabupaten	32	18	50
3	Sekretariat Baitul Mal	7	3	10
4	Sekretariat Majelis Adat Aceh	5	6	11
5	Sekretariat Majelis Pendidikan Daerah	2	5	7
6	Sekretariat Majelis Permusyawaratan Ulama	7	3	10
Badan:		406	397	803
1	Inspektorat	24	28	52
2	Satuan Polisi Pamong Praja dan Wilayahul Hisbah	58	15	73
3	RSUD Cut Mutia	169	260	429
4	Badan Kepegawaian, Pengembangan dan Sumber Daya Manusia	37	26	63
5	Badan Kesatuan Bangsa dan Politik	10	7	17
6	Badan Penanggulangan Bencana Daerah	39	6	45
7	Badan Pengelolaan Keuangan Daerah	46	39	85
8	Badan Perencanaan Pembangunan Daerah	23	16	39
Dinas:		666	479	1 145
1	Dinas Kelautan dan Perikanan	22	15	37
2	Dinas Kepemudaan, Olahraga, dan Pariwisata	15	6	21
3	Dinas Kependudukan dan Pencatatan Sipil	7	14	21
4	Dinas Kesehatan - Sekretariat	37	45	82
5	Dinas Lingkungan Hidup dan Kebersihan	22	13	35
6	Dinas Pekerjaan Umum dan Penataan Ruang	139	29	168
7	Dinas Pemberdayaan Masyarakat, Pengendalian Penduduk dan KB	20	21	41
8	Dinas Penanaman Modal, Transmigrasi dan Tenaga Kerja	26	18	44
9	Dinas Pendidikan dan Kebudayaan	85	121	206
10	Dinas Pendidikan Dayah	14	9	23
11	Dinas Perdagangan, Perindustrian, Koperasi dan Usaha Kecil Menengah	31	16	47

Lanjutan Tabel/*Continued Table 2.3.4*

Dinas / Instansi Pemerintahan <i>Government Service / Agency</i>		Jenis Kelamin / Sex		
		Laki-laki <i>Male</i>	Perempuan <i>Female</i>	Jumlah <i>Total</i>
(1)		(2)	(3)	(4)
12	Dinas Perhubungan	24	6	30
13	Dinas Perkebunan, Peternakan dan Kesehatan Hewan	42	38	80
14	Dinas Perpustakaan dan Kearsipan	10	14	24
15	Dinas Pertanahan	16	8	24
16	Dinas Pertanian dan Pangan	107	63	170
17	Dinas Perumahan Rakyat dan Kawasan Permukiman	24	8	32
18	Dinas Sosial, Pemberdayaan Perempuan dan Perlindungan Anak	13	26	39
19	Dinas Syariat Islam	12	9	21
Kecamatan:		420	213	633
1	Kecamatan Sawang	18	5	23
2	Kecamatan Nisam	12	7	19
3	Kecamatan Nisam Antara	13	5	18
4	Kecamatan Banda Baro	8	8	16
5	Kecamatan Kuta Makmur	14	8	22
6	Kecamatan Simpang Keramat	14	9	23
7	Kecamatan Syamtalira Bayu	22	8	30
8	Kecamatan Geureudong Pase	17	4	21
9	Kecamatan Meurah Mulia	15	6	21
10	Kecamatan Matangkuli	16	5	21
11	Kecamatan Paya Bakong	19	9	28
12	Kecamatan PIRAK Timu	9	5	14
13	Kecamatan Cot Girek	11	6	17
14	Kecamatan Tanah Jambo Aye	18	13	31
15	Kecamatan Langkahan	16	6	22
16	Kecamatan Seunuddon	12	9	21
17	Kecamatan Baktiya	27	14	41
18	Kecamatan Baktiya Barat	19	7	26
19	Kecamatan Lhoksukon	23	11	34
20	Kecamatan Tanah Luas	25	6	31
21	Kecamatan Nibong	12	3	15
22	Kecamatan Samudera	14	11	25
23	Kecamatan Syamtalira Aron	14	7	21

Lanjutan Tabel/*Continued Table 2.3.4*

	Dinas / Instansi Pemerintahan Government Service / Agency	Jenis Kelamin / Sex		
		Laki-laki Male	Perempuan Female	Jumlah Total
(1)		(2)	(3)	(4)
24	Kecamatan Tanah Pasir	15	6	21
25	Kecamatan Lapang	9	4	13
26	Kecamatan Muara Batu	15	13	28
27	Kecamatan Dewantara	13	18	31
UPTD/ Sub Unit Satuan Kerja Perangkat Daerah		1 288	4 611	5 899
1	RSUD Mukhtar Hasbi	20	78	98
2	UPTD Puskesmas	232	1 661	1 893
3	UPTD Sekolah	1 018	2 867	3 885
4	Tenaga Kependidikan DPB/DPK di Kemenag/Swasta	0	0	0
5	UPTD Balai Latihan Kerja dan Industri	2	2	4
6	UPTD Pengelola Pasar	11	0	11
7	UPTD Perhubungan	5	3	8
Aceh Utara		2 914	5 796	8 710

Sumber/Source: Badan Kepegawaian dan Sumber daya Manusia Kabupaten Aceh Utara / North Aceh Regency Human Resources and Human Resources Agency

Tabel
Table 2.3.5**Jumlah Pegawai Negeri Sipil Menurut Dinas / Instansi dan Pendidikan Tertinggi, 2022**
Number of Civil Servants According to the Highest Office/ Agency and Education, 2022

Dinas / Instansi Pemerintahan <i>Government Service / Agency</i>	Pendidikan Terakhir <i>Educational Attainment</i>				
	SD	SMP	SMA	D I	D II
(1)	(2)	(3)	(4)	(5)	(6)
Sekretariat dan Lembaga:	2	4	57	-	-
1 Sekretariat Daerah	-	2	28	-	-
2 Sekretariat Dewan Perwakilan Rakyat Kabupaten	2	2	18	-	-
3 Sekretariat Baitul Mal	-	-	5	-	-
4 Sekretariat Majelis Adat Aceh	-	-	2	-	-
5 Sekretariat Majelis Pendidikan Daerah	-	-	3	-	-
6 Sekretariat Majelis Permusyawaratan Ulama	-	-	1	-	-
Badan:	3	9	150	3	1
1 Inspektorat	-	1	7	-	-
2 Satuan Polisi Pamong Praja dan Wilayahul Hisbah	-	2	31	-	-
3 RSUD Cut Mutia	3	4	52	3	-
4 Badan Kepegawaian, Pengembangan dan Sumber Daya Manusia	-	-	13	-	1
5 Badan Kesatuan Bangsa dan Politik	-	-	4	-	-
6 Badan Penanggulangan Bencana Daerah	-	1	23	-	-
7 Badan Pengelolaan Keuangan Daerah	-	-	16	-	-
8 Badan Perencanaan Pembangunan Daerah	-	1	4	-	-
Dinas:	6	8	279	1	2
1 Dinas Kelautan dan Perikanan	-	-	9	-	-
2 Dinas Kepemudaan, Olahraga, dan Pariwisata	-	-	7	-	-
3 Dinas Kependudukan dan Pencatatan Sipil	1	-	4	-	-
4 Dinas Kesehatan - Sekretariat	-	-	9	-	-
5 Dinas Lingkungan Hidup dan Kebersihan	-	1	5	-	-
6 Dinas Pekerjaan Umum dan Penataan Ruang	2	4	86	-	-
7 Dinas Pemberdayaan Masyarakat, Pengendalian Penduduk dan KB	-	-	6	-	-
8 Dinas Penanaman Modal, Transmigrasi dan Tenaga Kerja	1	1	6	-	-
9 Dinas Pendidikan dan Kebudayaan	-	-	13	-	2
10 Dinas Pendidikan Dayah	-	-	3	-	-

Lanjutan Tabel/Continued Table 2.3.5

	Dinas / Instansi Pemerintahan Government Service / Agency	Pendidikan Terakhir Educational Attainment				
		SD	SMP	SMA	DI	D II
	(1)	(2)	(3)	(4)	(5)	(6)
11	Dinas Perdagangan, Perindustrian, Koperasi dan Usaha Kecil Menengah	-	-	14	-	-
12	Dinas Perhubungan	-	-	15	-	-
13	Dinas Perkebunan, Peternakan dan Kesehatan Hewan	1	-	25	-	-
14	Dinas Perpustakaan dan Kearsipan	-	-	4	-	-
15	Dinas Pertanahan	-	-	3	-	-
16	Dinas Pertanian dan Pangan	1	2	48	-	-
17	Dinas Perumahan Rakyat dan Kawasan Permukiman	-	-	8	1	-
18	Dinas Sosial, Pemberdayaan Perempuan dan Perlindungan Anak	-	-	11	-	-
19	Dinas Syariat Islam	-	-	3	-	-
	Kecamatan:	19	29	342	-	1
1	Kecamatan Sawang	-	2	16	-	-
2	Kecamatan Nisam	-	-	12	-	-
3	Kecamatan Nisam Antara	2	-	7	-	-
4	Kecamatan Banda Baro	-	-	8	-	-
5	Kecamatan Kuta Makmur	-	-	14	-	-
6	Kecamatan Simpang Keramat	1	1	14	-	-
7	Kecamatan Syamtalira Bayu	3	1	19	-	-
8	Kecamatan Geureudong Pase	-	-	13	-	-
9	Kecamatan Meurah Mulia	-	1	10	-	-
10	Kecamatan Matangkuli	-	3	13	-	-
11	Kecamatan Paya Bakong	-	-	22	-	-
12	Kecamatan Pirak Timu	1	-	5	-	-
13	Kecamatan Cot Girek	-	-	7	-	-
14	Kecamatan Tanah Jambo Aye	3	-	16	-	1
15	Kecamatan Langkahan	2	1	10	-	-
16	Kecamatan Seunuddon	-	-	10	-	-
17	Kecamatan Baktiya	3	3	26	-	-
18	Kecamatan Baktiya Barat	-	3	11	-	-

Lanjutan Tabel/*Continued Table 2.3.5*

Dinas / Instansi Pemerintahan <i>Government Service / Agency</i>		Pendidikan Terakhir <i>Educational Attainment</i>				
		SD	SMP	SMA	DI	D II
(1)		(2)	(3)	(4)	(5)	(6)
19	Kecamatan Lhoksukon	-	3	17	-	-
20	Kecamatan Tanah Luas	1	4	17	-	-
21	Kecamatan Nibong	-	2	4	-	-
22	Kecamatan Samudera	1	4	11	-	-
23	Kecamatan Syamtalira Aron	2	-	10	-	-
24	Kecamatan Tanah Pasir	-	-	13	-	-
25	Kecamatan Lapang	-	-	3	-	-
26	Kecamatan Muara Batu	-	1	15	-	-
27	Kecamatan Dewantara	-	-	19	-	-
UPTD/ Sub Unit Satuan Kerja Perangkat Daerah		9	26	447	17	111
1	RSUD Mukhtar Hasbi	-	-	-	-	-
2	UPTD Puskesmas	3	3	135	13	-
3	UPTD Sekolah	6	21	304	4	111
4	Tenaga Kependidikan DPB/DPK di Kemenag/Swasta	-	-	-	-	-
5	UPTD Balai Latihan Kerja dan Industri	-	1	1	-	-
6	UPTD Pengelola Pasar	-	-	7	-	-
7	UPTD Perhubungan	-	1	-	-	-
Aceh Utara		39	76	1 275	21	115

Lanjutan Tabel/*Continued Table* 2.3.5

Dinas / Instansi Pemerintahan <i>Government Service / Agency</i>		Pendidikan Terakhir <i>Educational Attainment</i>				
		D III	D IV	S1	S2	S3
(1)		(7)	(8)	(9)	(10)	(11)
Sekretariat dan Lembaga:		13	3	120	30	1
1	Sekretariat Daerah	9	3	78	21	1
2	Sekretariat Dewan Perwakilan Rakyat Kabupaten	3	-	21	4	-
3	Sekretariat Baitul Mal	-	-	5	-	-
4	Sekretariat Majelis Adat Aceh	1	-	7	1	-
5	Sekretariat Majelis Pendidikan Daerah	-	-	3	1	-
6	Sekretariat Majelis Permusyawaratan Ulama	-	-	6	3	-
Badan:		140	22	317	155	3
1	Inspektorat	1	1	28	13	1
2	Satuan Polisi Pamong Praja dan Wilayahatul Hisbah	2	-	37	1	-
3	RSUD Cut Mutia	124	15	130	97	1
4	Badan Kepegawaian, Pengembangan dan Sumber Daya Manusia	3	4	29	12	1
5	Badan Kesatuan Bangsa dan Politik	-	-	10	3	-
6	Badan Penanggulangan Bencana Daerah	1	-	16	4	-
7	Badan Pengelolaan Keuangan Daerah	5	2	52	10	-
8	Badan Perencanaan Pembangunan Daerah	4	-	15	15	-
Dinas:		69	14	621	141	4
1	Dinas Kelautan dan Perikanan	2	2	17	6	1
2	Dinas Kepemudaan, Olahraga, dan Pariwisata	-	-	5	9	-
3	Dinas Kependudukan dan Pencatatan Sipil	1	-	12	3	-
4	Dinas Kesehatan - Sekretariat	13	1	38	20	1
5	Dinas Lingkungan Hidup dan Kebersihan	5	-	21	3	-
6	Dinas Pekerjaan Umum dan Penataan Ruang	10	2	56	7	1
7	Dinas Pemberdayaan Masyarakat, Pengendalian Penduduk dan KB	5	1	23	6	-
8	Dinas Penanaman Modal, Transmigrasi dan Tenaga Kerja	6	-	25	5	-
9	Dinas Pendidikan dan Kebudayaan	3	-	158	29	1
10	Dinas Pendidikan Dayah	1	-	15	4	-
11	Dinas Perdagangan, Perindustrian, Koperasi dan Usaha Kecil Menengah	3	1	23	6	-

Lanjutan Tabel/*Continued Table 2.3.5*

Dinas / Instansi Pemerintahan <i>Government Service / Agency</i>		Pendidikan Terakhir <i>Educational Attainment</i>				
		D III	D IV	S1	S2	S3
(1)		(7)	(8)	(9)	(10)	(11)
12	Dinas Perhubungan	1	-	13	1	-
13	Dinas Perkebunan, Peternakan dan Kesehatan Hewan	3	-	43	8	-
14	Dinas Perpustakaan dan Kearsipan	4	-	12	4	-
15	Dinas Pertanahan	-	-	15	6	-
16	Dinas Pertanian dan Pangan	6	7	93	13	-
17	Dinas Perumahan Rakyat dan Kawasan Permukiman	3	-	15	5	-
18	Dinas Sosial, Pemberdayaan Perempuan dan Perlindungan Anak	1	-	21	6	-
19	Dinas Syariat Islam	2	-	16	-	-
Kecamatan:		13	7	205	17	-
1	Kecamatan Sawang	-	-	5	-	-
2	Kecamatan Nisam	-	1	5	1	-
3	Kecamatan Nisam Antara	1	-	8	-	-
4	Kecamatan Banda Baru	1	-	7	-	-
5	Kecamatan Kuta Makmur	-	-	8	-	-
6	Kecamatan Simpang Keramat	-	1	6	-	-
7	Kecamatan Syamtalira Bayu	-	-	6	1	-
8	Kecamatan Geureudong Pase	1	-	5	2	-
9	Kecamatan Meurah Mulia	1	-	8	1	-
10	Kecamatan Matangkuli	1	-	3	1	-
11	Kecamatan Paya Bakong	1	-	4	1	-
12	Kecamatan PIRAK TIMU	-	-	6	2	-
13	Kecamatan Cot Girek	1	1	8	-	-
14	Kecamatan Tanah Jambo Aye	-	-	11	-	-
15	Kecamatan Langkahan	1	-	8	-	-
16	Kecamatan Seunuddon	-	-	11	-	-
17	Kecamatan Baktiya	-	-	8	1	-
18	Kecamatan Baktiya Barat	-	-	12	-	-

Lanjutan Tabel/*Continued Table 2.3.5*

Dinas / Instansi Pemerintahan <i>Government Service / Agency</i>		Pendidikan Terakhir <i>Educational Attainment</i>				
		D III	D IV	S1	S2	S3
(1)		(7)	(8)	(9)	(10)	(11)
19	Kecamatan Lhoksukon	-	1	11	2	-
20	Kecamatan Tanah Luas	1	-	8	-	-
21	Kecamatan Nibong	1	-	7	1	-
22	Kecamatan Samudera	-	-	9	-	-
23	Kecamatan Syamtalira Aron	1	-	7	1	-
24	Kecamatan Tanah Pasir	-	-	8	-	-
25	Kecamatan Lapang	-	2	7	1	-
26	Kecamatan Muara Batu	-	-	10	2	-
27	Kecamatan Dewantara	2	1	9	-	-
UPTD/ Sub Unit Satuan Kerja Perangkat Daerah		1 322	75	3 772	120	-
1	RSUD Mukhtar Hasbi	51	4	39	4	-
2	UPTD Puskesmas	1 223	70	385	61	-
3	UPTD Sekolah	46	1	3 340	52	-
4	Tenaga Kependidikan DPB/DPK di Kemenag/Swasta	-	-	-	-	-
5	UPTD Balai Latihan Kerja dan Industri	-	-	2	-	-
6	UPTD Pengelola Pasar	-	-	4	-	-
7	UPTD Perhubungan	2	-	2	3	-
Aceh Utara		1 557	121	5 035	463	8

Sumber/*Source*: Badan Kepegawaian dan Sumber daya Manusia Kabupaten Aceh Utara / *North Aceh Regency Human Resources and Human Resources Agency*

Tabel
Table 2.3.6

**Jumlah Pegawai Negeri Sipil Daerah Menurut Golongan,
2022**
Number of Civil Servant by Rank, 2022

Dinas / Instansi Pemerintahan Government Service / Agency		Golongan/Rank				Jumlah/ Rank
		I	II	III	IV	
(1)		(2)	(3)	(4)	(5)	(6)
Sekretariat dan Lembaga:		3	46	137	44	230
1	Sekretariat Daerah	1	20	91	30	142
2	Sekretariat Dewan Perwakilan Rakyat Kabupaten	2	16	24	8	50
3	Sekretariat Baitul Mal	-	4	6	-	10
4	Sekretariat Majelis Adat Aceh	-	2	6	3	11
5	Sekretariat Majelis Pendidikan Daerah	-	3	3	1	7
6	Sekretariat Majelis Permusyawaratan Ulama	-	1	7	2	10
Badan:		7	147	465	184	803
1	Inspektorat	-	7	33	12	52
2	Satuan Polisi Pamong Praja dan Wilayahul Hisbah	-	34	34	5	73
3	RSUD Cut Mutia	6	57	238	128	429
4	Badan Kepegawaian, Pengembangan dan Sumber Daya Manusia	-	11	40	12	63
5	Badan Kesatuan Bangsa dan Politik	-	3	10	4	17
6	Badan Penanggulangan Bencana Daerah	-	21	19	5	45
7	Badan Pengelolaan Keuangan Daerah	-	9	69	7	85
8	Badan Perencanaan Pembangunan Daerah	1	5	22	11	39
Dinas:		9	228	644	264	1145
1	Dinas Kelautan dan Perikanan	-	8	23	6	37
2	Dinas Kepemudaan, Olahraga, dan Pariwisata	-	7	5	9	21
3	Dinas Kependudukan dan Pencatatan Sipil	1	2	13	5	21
4	Dinas Kesehatan - Sekretariat	-	5	53	24	82
5	Dinas Lingkungan Hidup dan Kebersihan	1	5	24	5	35
6	Dinas Pekerjaan Umum dan Penataan Ruang	3	80	77	8	168
7	Dinas Pemberdayaan Masyarakat, Pengendalian Penduduk dan KB	-	6	30	5	41
8	Dinas Penanaman Modal, Transmigrasi dan Tenaga Kerja	1	6	30	7	44
9	Dinas Pendidikan dan Kebudayaan	-	6	106	94	206
10	Dinas Pendidikan Dayah	-	1	17	5	23
11	Dinas Perdagangan, Perindustrian, Koperasi dan Usaha Kecil Menengah	-	8	31	8	47

Lanjutan Tabel/*Continued Table 2.3.6*

	Dinas / Instansi Pemerintahan Government Service / Agency	Golongan/Rank				Jumlah/ Rank
		I	II	III	IV	
	(1)	(7)	(8)	(9)	(10)	(11)
12	Dinas Perhubungan	-	13	11	6	30
13	Dinas Perkebunan, Peternakan dan Kesehatan Hewan	1	23	34	22	80
14	Dinas Perpustakaan dan Kearsipan	-	4	15	5	24
15	Dinas Pertanahan	-	3	17	4	24
16	Dinas Pertanian dan Pangan	2	37	94	37	170
17	Dinas Perumahan Rakyat dan Kawasan Permukiman	-	5	22	5	32
18	Dinas Sosial, Pemberdayaan Perempuan dan Perlindungan Anak	-	7	25	7	39
19	Dinas Syariat Islam	-	2	17	2	21
	Kecamatan:	21	300	272	40	633
1	Kecamatan Sawang	-	14	7	2	23
2	Kecamatan Nisam	-	10	8	1	19
3	Kecamatan Nisam Antara	1	5	9	3	18
4	Kecamatan Banda Baro	-	5	9	2	16
5	Kecamatan Kuta Makmur	-	11	10	1	22
6	Kecamatan Simpang Keramat	1	8	13	1	23
7	Kecamatan Syamtalira Bayu	3	19	6	2	30
8	Kecamatan Geureudong Pase	-	10	9	2	21
9	Kecamatan Meurah Mulia	-	10	9	2	21
10	Kecamatan Matangkuli	3	10	7	1	21
11	Kecamatan Paya Bakong	-	20	7	1	28
12	Kecamatan Pirak Timu	-	5	7	2	14
13	Kecamatan Cot Girek	-	6	11	-	17
14	Kecamatan Tanah Jambo Aye	1	12	16	2	31
15	Kecamatan Langkahan	2	10	8	2	22
16	Kecamatan Seunuddon	-	4	15	2	21
17	Kecamatan Baktiya	1	25	13	2	41
18	Kecamatan Baktiya Barat	2	11	12	1	26
19	Kecamatan Lhoksukon	1	15	16	2	34

Lanjutan Tabel/*Continued Table 2.3.6*

	Dinas / Instansi Pemerintahan <i>Government Service / Agency</i>	Golongan/Rank				Jumlah/ Rank
		I	II	III	IV	
	(1)	(7)	(8)	(9)	(10)	(11)
20	Kecamatan Tanah Luas	1	22	7	1	31
21	Kecamatan Nibong	1	5	8	1	15
22	Kecamatan Samudera	1	14	9	1	25
23	Kecamatan Syamtalira Aron	2	10	8	1	21
24	Kecamatan Tanah Pasir	-	12	8	1	21
25	Kecamatan Lapang	-	3	9	1	13
26	Kecamatan Muara Batu	1	9	16	2	28
27	Kecamatan Dewantara	-	15	15	1	31
	UPTD/ Sub Unit Satuan Kerja Perangkat Daerah	15	960	3 377	1 547	5 899
1	RSUD Mukhtar Hasbi	-	3	86	9	98
2	UPTD Puskesmas	4	674	1 078	137	1 893
3	UPTD Sekolah	11	274	2 200	1 400	3 885
4	Tenaga Kependidikan DPB/DPK di Kemenag/Swasta	-	-	-	-	-
5	UPTD Balai Latihan Kerja dan Industri	-	2	2	-	4
6	UPTD Pengelola Pasar	-	6	5	-	11
7	UPTD Perhubungan	-	1	6	1	8
	Aceh Utara	55	1 681	4 895	2 079	8 710

Sumber/*Source*: Badan Kepegawaian dan Sumber daya Manusia Kabupaten Aceh Utara / *North Aceh Regency Human Resources and Human Resources Agency*

Tabel
Table 2.3.7**Jumlah Pegawai Negeri Sipil Daerah Kantor Camat
Menurut Golongan, 2022**
**Number of District Civil Servants Sub-district office by Rank,
2022**

Kecamatan Subdistrict	Golongan/Hierarchy				Jumlah Total
	I	II	III	IV	
(1)	(2)	(3)	(4)	(5)	(6)
1 Sawang	-	14	7	2	23
2 Nisam	-	10	8	1	19
3 Nisam Antara	1	5	9	3	18
4 Banda Baro	-	5	9	2	16
5 Kuta Makmur	-	11	10	1	22
6 Simpang Keramat	1	8	13	1	23
7 Syamtalira Bayu	3	19	6	2	30
8 Geureudong Pase	-	10	9	2	21
9 Meurah Mulia	-	10	9	2	21
10 Matangkuli	3	10	7	1	21
11 Paya Bakong	-	20	7	1	28
12 Pirak Timu	-	5	7	2	14
13 Cot Girek	-	6	11	-	17
14 Tanah Jambo Aye	1	12	16	2	31
15 Langkahan	2	10	8	2	22
16 Seunuddon	-	4	15	2	21
17 Baktiya	1	25	13	2	41
18 Baktiya Barat	2	11	12	1	26
19 Lhoksukon	1	15	16	2	34
20 Tanah Luas	1	22	7	1	31
21 Nibong	1	5	8	1	15
22 Samudera	1	14	9	1	25
23 Syamtalira Aron	2	10	8	1	21
24 Tanah Pasir	-	12	8	1	21
25 Lapang	-	3	9	1	13
26 Muara Batu	1	9	16	2	28
27 Dewantara	-	15	15	1	31
Aceh Utara	21	300	272	40	633

Sumber/Source: Badan Kepegawaian dan Sumber daya Manusia Kabupaten Aceh Utara / North Aceh Regency Human Resources and Human Resources Agency

Tabel
Table 2.3.8

**Jumlah Pegawai Negeri Sipil Daerah Kantor Camat
Menurut Pendidikan, 2022**
*Number of District Civil Servants Sub-district office by
Education, 2022*

Kecamatan Subdistrict	Pendidikan Education										Jumlah Total
	SD	SMP	SMA	DI	DII	DIII	DIV	S1	S2	S3	
(1)	(2)	(3)	(4)	(5)	(6)	(7)	(8)	(9)	(10)	(11)	(12)
1 Sawang	-	2	16	-	-	-	-	5	-	-	23
2 Nisam	-	-	12	-	-	-	1	5	1	-	19
3 Nisam Antara	2	-	7	-	-	1	-	8	-	-	18
4 Banda Baro	-	-	8	-	-	1	-	7	-	-	16
5 Kuta Makmur	-	-	14	-	-	-	-	8	-	-	22
6 Simpang Keramat	1	1	14	-	-	-	1	6	-	-	23
7 Syamtalira Bayu	3	1	19	-	-	-	-	6	1	-	30
8 Geureudong Pase	-	-	13	-	-	1	-	5	2	-	21
9 Meurah Mulia	-	1	10	-	-	1	-	8	1	-	21
10 Matangkuli	-	3	13	-	-	1	-	3	1	-	21
11 Paya Bakong	-	-	22	-	-	1	-	4	1	-	28
12 Pirak Timu	1	-	5	-	-	-	-	6	2	-	14
13 Cot Girek	-	-	7	-	-	1	1	8	-	-	17
14 Tanah Jambo Aye	3	-	16	-	1	-	-	11	-	-	31
15 Langkahan	2	1	10	-	-	1	-	8	-	-	22
16 Seunuddon	-	-	10	-	-	-	-	11	-	-	21
17 Baktiya	3	3	26	-	-	-	-	8	1	-	41
18 Baktiya Barat	-	3	11	-	-	-	-	12	-	-	26
19 Lhoksukon	-	3	17	-	-	-	1	11	2	-	34
20 Tanah Luas	1	4	17	-	-	1	-	8	-	-	31
21 Nibong	-	2	4	-	-	1	-	7	1	-	15
22 Samudera	1	4	11	-	-	-	-	9	-	-	25
23 Syamtalira Aron	2	-	10	-	-	1	-	7	1	-	21
24 Tanah Pasir	-	-	13	-	-	-	-	8	-	-	21
25 Lapang	-	-	3	-	-	-	2	7	1	-	13
26 Muara Batu	-	1	15	-	-	-	-	10	2	-	28
27 Dewantara	-	-	19	-	-	2	1	9	-	-	31
Aceh Utara	19	29	342	-	1	13	7	205	17	-	633

Sumber/Source: Badan Kepegawaian dan Sumber daya Manusia Kabupaten Aceh Utara / North Aceh Regency Human Resources and Human Resources Agency

Tabel
Table 2.3.9

**Jumlah Pegawai Negeri Sipil Daerah Kantor Camat
Menurut Jenis Kelamin, 2022**
*Number of District Civil Servants Sub-district office by Sex,
2022*

Kecamatan Subdistrict	Jenis Kelamin / Sex		Jumlah Total
	Laki-laki Male	Perempuan Female	
(1)	(2)	(3)	(6)
1 Sawang	18	5	23
2 Nisam	12	7	19
3 Nisam Antara	13	5	18
4 Banda Baro	8	8	16
5 Kuta Makmur	14	8	22
6 Simpang Keramat	14	9	23
7 Syamtalira Bayu	22	8	30
8 Geureudong Pase	17	4	21
9 Meurah Mulia	15	6	21
10 Matangkuli	16	5	21
11 Paya Bakong	19	9	28
12 Pirak Timu	9	5	14
13 Cot Girek	11	6	17
14 Tanah Jambo Aye	18	13	31
15 Langkahan	16	6	22
16 Seunuddon	12	9	21
17 Baktiya	27	14	41
18 Baktiya Barat	19	7	26
19 Lhoksukon	23	11	34
20 Tanah Luas	25	6	31
21 Nibong	12	3	15
22 Samudera	14	11	25
23 Syamtalira Aron	14	7	21
24 Tanah Pasir	15	6	21
25 Lapang	9	4	13
26 Muara Batu	15	13	28
27 Dewantara	13	18	31
Aceh Utara	420	213	633

Sumber/Source: Badan Kepegawaian dan Sumber daya Manusia Kabupaten Aceh Utara / North Aceh Regency Human Resources and Human Resources Agency

Tabel 2.3.10
Table

Banyaknya Pegawai Negeri Sipil Daerah Guru dan Tenaga Administrasi Menurut Golongan, 2022
Number of Teacher and Administration Staff Civil Servant by Rank, 2022

Guru dan Tenaga Administrasi <i>Teacher and Administration Staff</i>	Golongan/Rank				Jumlah <i>Total</i>
	I	II	III	IV	
(1)	(2)	(3)	(4)	(5)	(6)
1 TK/Sederajat	-	5	50	25	80
2 SD/Sederajat	9	108	1 673	821	2 611
3 SLTP/Sederajat	2	162	515	579	1 258
Aceh Utara	11	275	2 238	1 425	3 949

Sumber/Source: Badan Kepegawaian dan Sumber daya Manusia Kabupaten Aceh Utara / North Aceh Regency Human Resources and Human Resources Agency

Tabel 2.3.11 Banyaknya Pegawai Negeri Sipil Daerah Guru dan Tenaga Administrasi Menurut Pendidikan, 2022
Number of Teacher and Administration Staff Civil Servant by Education, 2022

Guru dan Tenaga Administrasi Teacher and Administration Staff	Pendidikan Education									Jumlah Total	
	SD	SMP	SMA	DI	DII	DIII	DIV	S1	S2		S3
(1)	(2)	(3)	(4)	(5)	(6)	(7)	(8)	(9)	(10)	(11)	(12)
1 TK/Sederajat	-	-	14	-	5	-	-	60	1	-	80
2 SD/Sederajat	5	17	135	-	89	5	-	2 335	25	-	2 611
3 SLTP/Sederajat	1	4	159	4	17	42	1	1 001	29	-	1 258
Aceh Utara	6	21	308	4	111	47	1	3 396	55	-	3 949

Sumber/Source: Badan Kepegawaian dan Sumber daya Manusia Kabupaten Aceh Utara / North Aceh Regency Human Resources and Human Resources Agency

Tabel 2.3.12 **Rekapitulasi Pegawai Negeri Sipil Menurut Golongan, 2022**
Table *Realization of Civil Servant by Rank, 2022*

Penempatan <i>Placement</i>	Golongan/Rank				Jumlah <i>Total</i>
	I	II	III	IV	
(1)	(2)	(3)	(4)	(5)	(6)
1 SKPD Daerah	19	432	1,307	477	2 235
2 SKPD Kecamatan	21	300	272	40	633
3 Tenaga Puskesmas	4	674	1 078	137	1 893
4 Guru dan Tenaga Administrasi	11	275	2 238	1 425	3 949
Jumlah/Total	55	1 681	4 895	2 079	8 710

Sumber/Source: Badan Kepegawaian dan Sumber daya Manusia Kabupaten Aceh Utara / North Aceh Regency Human Resources and Human Resources Agency

Tabel
Table 2.3.13

**Rekapitulasi Pegawai Negeri Sipil Menurut Pendidikan,
2022**
Realization of Civil Servant by Education, 2022

Penempatan Placement	Pendidikan Education									Jumlah Total	
	SD	SMP	SMA	DI	DII	DIII	DIV	S1	S2		S3
(1)	(2)	(3)	(4)	(5)	(6)	(7)	(8)	(9)	(10)	(11)	(12)
1 SKPD Daerah	11	23	490	4	3	274	43	1 049	330	8	2 235
2 SKPD kecamatan	19	29	342	-	1	13	7	205	17	-	633
3 Tenaga puskesmas	3	3	135	13	-	1 223	70	385	61	-	1 893
4 Guru dan Tenaga Adm	6	21	308	4	111	47	1	3 396	55	-	3 949
Aceh Utara	39	76	1 275	21	115	1 557	121	5 035	463	8	8 710

Sumber/Source: Badan Kepegawaian dan Sumber daya Manusia Kabupaten Aceh Utara / North Aceh Regency Human Resources and Human Resources Agency

Tabel 2.3.14 Rekapitulasi Kenaikan Pangkat, Pencatatan Gelar dan Pengesahan Masa Kerja Pegawai Negeri Sipil 2022

Uraian Kegiatan <i>Activities Description</i>	Golongan/Rank				Jumlah <i>Total</i>
	I	II	III	IV	
(1)	(2)	(3)	(4)	(5)	(6)
I Periode 1 April 2022 :					
1. Kenaikan Pangkat	3	125	587	249	964
Jumlah Periode 1 April 2022	3	125	587	249	964
II Periode 1 Oktober 2022 :					
1. Kenaikan Pangkat Pilihan	4	99	317	75	495
Jumlah Periode 1 Oktober 2022	4	99	317	75	495
III Lain - lain					
1. Pengesahan Masa Kerja	-	-	-	-	11
2. Pencatatan Gelar	-	-	-	-	120
Jumlah Lain - lain	-	-	-	-	131
Jumlah/Total	7	224	904	324	1 590

Sumber/Source: Badan Kepegawaian dan Sumber daya Manusia Kabupaten Aceh Utara / North Aceh Regency Human Resources and Human Resources Agency

Tabel 2.3.15 **Rekapitulasi Realisasi Pensiun Pegawai Negeri Sipil 2022**
Table *Realisation of Civil Servant Pension by Rank 2022*

Jenis Pensiun <i>Kind Of Pension</i>	Golongan/Rank				Jumlah <i>Total</i>
	I	II	III	IV	
(1)	(2)	(3)	(4)	(5)	(6)
1 Batas Usia Pensiun (BUP)	8	46	93	189	336
2 Permintaan Sendiri	-	-	1	-	1
3 Janda/Duda:	1	5	11	12	29
- Meninggal	1	5	11	12	29
- Tewas	-	-	-	-	-
Jumlah/Total	9	51	105	201	366

Sumber/Source: Badan Kepegawaian dan Sumber daya Manusia Kabupaten Aceh Utara / North Aceh Regency Human Resources and Human Resources Agency

Tabel
Table 2.4

**Jumlah Sertifikat Hak Milik yang Diberikan /Diselesaikan
Menurut Bulan**
**Number of Ownership Certificate Given/Finished
2022**

Bulan Month	Hak Milik (HM) / Ownership	
	Diberikan Given	Diselesaikan Finished
(1)	(2)	(3)
Januari/January	50	79
Februari/February	120	104
Maret/March	120	83
April/April	300	51
Mei/May	400	125
Juni/June	700	123
Juli/July	300	359
Agustus/August	400	426
September/September	2 000	742
Oktober/October	0	300
November/November	0	454
Desember/December	0	1943
Aceh Utara	4 390	4 390

Sumber/Source: BPN - Badan Pertanahan Nasional Kabupaten Aceh Utara /
BPN - National Land Agency of Nort Aceh Regency

Tabel
Table 2.5**Jumlah Sertifikat Hak Guna Bangunan yang Diberikan /
Diselesaikan Menurut Bulan**
Number of Right of Use of Building Given/Finished
2022

Bulan Month	Hak Guna Bangunan (HGB) / Right of Use of Building	
	Diberikan Given	Diselesaikan Finished
(1)	(2)	(3)
Januari/January	5	0
Februari/February	20	5
Maret/March	2	20
April/April	2	20
Mei/May	3	2
Juni/June	1	3
Juli/July	17	1
Agustus/August	15	17
September/September	4	15
Oktober/October	0	4
November/November	0	0
Desember/December	0	0
Aceh Utara	69	69

Sumber/Source: BPN - Badan Pertanahan Nasional Kabupaten Aceh Utara /
BPN - National Land Agency of Nort Aceh Regency

Tabel
Table 2.6

Jumlah Sertifikat Hak Pakai dan Hak Pengelola yang Diterima/Diselesaikan Menurut Bulan, 2022
Number of Right of Use and Right of Organizer Certificates Received/Finished, 2022

Bulan Month	Hak Pakai / Right of Use		Hak Pakai / Right of Use	
	Diterima Received	Diselesaikan Finished	Diterima Received	Diselesaikan Finished
(1)	(2)	(3)	(4)	(5)
Januari/January	0	1	0	0
Februari/February	5	0	0	0
Maret/March	14	5	0	0
April/April	23	14	0	0
Mei/May	11	23	0	0
Juni/June	3	11	0	0
Juli/July	153	3	0	0
Agustus/August	420	153	0	0
September/September	70	420	0	0
Oktober/October	108	70	0	0
November/November	126	108	0	0
Desember/December	0	126	0	0
Aceh Utara	933	934	0	0

Sumber/Source: BPN - Badan Pertanahan Nasional Kabupaten Aceh Utara /
BPN - National Land Agency of Nort Aceh Regency

Tabel
Table 2.7

**Jumlah Sertifikat Hak Tanggungan yang Diberikan/
Diselesaikan Menurut Bulan, 2022**
**Number of Right of Use and Right of Organizer Certificates
Received/Finished, 2022**

Bulan Month	Hak Tanggungan	
	Diberikan Given	Diselesaikan Finished
(1)	(2)	(3)
Januari/January	21	21
Februari/February	46	46
Maret/March	26	26
April/April	54	54
Mei/May	8	8
Juni/June	131	131
Juli/July	93	93
Agustus/August	79	79
September/September	58	58
Oktober/October	99	99
November/November	96	96
Desember/December	116	116
Aceh Utara	827	827

Sumber/Source: BPN - Badan Pertanahan Nasional Kabupaten Aceh Utara /
BPN - National Land Agency of Nort Aceh Regency

Tabel
Table 2.8

**Jumlah Sertifikat Tanah Wakaf yang Diberikan/
Diselesaikan Menurut Bulan, 2022**
Number of Waqf lands of Building Given/Finished, 2022

Bulan Month	Tanah Wakaf	
	Diberikan Given	Diselesaikan Finished
(1)	(2)	(3)
Januari/January	7	0
Februari/February	5	7
Maret/March	0	5
April/April	0	0
Mei/May	2	0
Juni/June	3	2
Juli/July	0	3
Agustus/August	0	0
September/September	0	0
Oktober/October	20	0
November/November	93	20
Desember/December	0	93
Aceh Utara	130	130

Sumber/Source: BPN - Badan Pertanahan Nasional Kabupaten Aceh Utara /
BPN - National Land Agency of North Aceh Regency

Tabel
Table 2.9

Perkembangan Tindak Kriminalitas per Jenis Kasus di Wilayah Tugas Polres Aceh Utara, 2022
Number of Crime Case in Law Area of North Aceh Police Department, 2022

Jenis Kriminalitas/Crime Case		Jumlah Kasus
(1)		(2)
1	UU DARURAT NO 12 THN 1951	-
2	UU. TP PERLINDUNGAN ANAK	-
3	PENCABULAN	2
4	PENGGELAPAN	21
5	PENGANIAYAAN	45
6	CURANMOR	28
7	PENIPUAN	25
8	PENGHINAAN	1
9	KDRT	17
10	PENGRUSAKAN	10
11	ILLEGAL LOGING	-
12	PENEMUAN MANYAT	-
13	PEMERKOSAAN	4
14	PENCURIAN	51
15	PENIPUAN DAN PERAMPASAN	-
16	PENGGELAPAN SEPMOR	-
17	PERZINAHAN	4
18	CURI HEWAN TERNAK	-
19	MEMBERI KETERANGAN PALSU	-
20	PERAMPASAN HAK ATAS TANAH	-
21	PERBUATAN TDK MENYENANGKAN	2
22	CURAS	2
23	CYBER CRIME	3
24	PENCEMARAN NAMA BAIK	8
25	MAISIR	-
26	PEMALSUAN SURAT/DOKUMEN	2
27	PEMALSUAN TANDA TANGAN	-
28	UANG PALSU	-

Lanjutan Tabel/*Continued Table 2.9*

Jenis Kriminalitas/ <i>Crime Case</i>	Jumlah Kasus
(1)	(2)
29 PENGANCAMAN	6
30 MEMBAWA LARI ANAK DI BWH UMUR	-
31 PERAMPASAN	1
32 PERAMPASAN TERHADAP KEMERDEKAAN SESEORANG	-
33 PENCULIKAN	-
34 PENCEMARAN LINGKUNGAN	-
35 ANIAYA BERAT	1
36 PEMBACOKAN	-
37 PEMERASAN	-
38 TP. KESOPANAN	-
39 PENCURIAN MOBIL	-
40 PEMBUNUHAN	1
41 PENJAMBRETAN	-
42 NIKAH LIAR	-
43 PERSETUBUHAN DAN PENCABULAN	-
44 PERCOBAAN PENCURIAN	-
45 CURAT	-
46 PERAMPASAN SEPMOR	-
47 PERAMPOKAN	-
48 PEMBAKARAN	-
49 TAHANAN LARI	-
50 PEMERKOSAAN ANAK DIBAWAH UMUR	7
51 MELARIKAN ANAK DIBAWAH UMUR	-
52 PENCABULAN ANAK DIBAWAH UMUR	5
53 PENYEROBOTAN TANAH PASAL 385 KUHP	6
54 KELALAIAN MENYEBABKAN ORANG LUKA	-
55 PENGANIAYAAN ANAK DIBAWAH UMUR	1
Jumlah/Total	253

Sumber/Source : Polres Kabupaten Aceh Utara/Police Department of North Aceh Regency

Tabel
Table 2.10

Banyaknya Perkara Pidana (Termasuk Pelanggaran Lalu Lintas) Yang Diterima dan Diselesaikan Menurut Jenis Perkara Oleh Kejaksaan Negeri Aceh Utara Menurut Bulan
Number of Criminals Cases Reported (Including Traffic Offence) and Settled by Kind of Cases by State Court of Justice in North Aceh Regency 2022

Bulan Month	Jenis Perkara / Kind of Cases		
	Perkara Biasa / Normal Cases (Kasus/Cases)		
	Sisa Bulan Lalu Remaining Previous Month	Masuk Reported	Diselesaikan Settled
(1)	(2)	(3)	(4)
Januari/January	44	16	20
Februari/February	40	24	24
Maret/March	40	14	20
April/April	34	29	22
Mei/May	41	13	24
Juni/June	30	15	11
Juli/July	34	29	30
Agustus/August	33	17	31
September/September	19	24	19
Oktober/October	24	34	23
November/November	34	31	38
Desember/December	27	20	29
Aceh Utara	400	266	291

Lanjutan Tabel/*Continued Table 2.10*

Bulan Month	Jenis Perkara / Kind of Cases		
	Narkotika / Narcotic (Kasus/Cases)		
	Sisa Bulan Lalu Remaining Previous Month	Masuk Reporred	Diselesaikan Settled
(1)	(5)	(6)	(7)
Januari/January	18	5	10
Februari/February	13	4	7
Maret/March	10	8	8
April/April	10	15	12
Mei/May	13	5	13
Juni/June	5	8	5
Juli/July	8	16	21
Agustus/August	3	11	9
September/September	5	11	10
Oktober/October	6	14	7
November/November	13	15	17
Desember/December	11	13	18

Lanjutan Tabel/Continued Table 2.10

Bulan Month	Jenis Perkara / Kind of Cases		
	Imigrasi / Immigration (Kasus/Cases)		
	Sisa Bulan Lalu Remaining Previous Month	Masuk Reported	Diselesaikan Settled
(1)	(8)	(9)	(10)
Januari/January	-	-	-
Februari/February	-	-	-
Maret/March	-	-	-
April/April	-	-	-
Mei/May	-	-	-
Juni/June	-	-	-
Juli/July	-	-	-
Agustus/August	-	-	-
September/September	-	-	-
Oktober/October	-	-	-
November/November	-	-	-
Desember/December	-	-	-

Lanjutan Tabel/*Continued Table 2.10*

Bulan Month	Jenis Perkara / Kind of Cases		
	Pelanggaran Perairan / Water Offence (Kasus/Cases)		
	Sisa Bulan Lalu Remaining Previous Month	Masuk Reported	Diselesaikan Settled
(1)	(11)	(12)	(13)
Januari/January	-	-	-
Februari/February	-	-	-
Maret/March	-	-	-
April/April	-	-	-
Mei/May	-	-	-
Juni/June	-	-	-
Juli/July	-	-	-
Agustus/August	-	-	-
September/September	-	-	-
Oktober/October	-	-	-
November/November	-	-	-
Desember/December	-	-	-

Sumber/*Source*: Kejaksaan Negeri Kabupaten Aceh Utara / Attorney Office of North Aceh Regency

Tabel
Table 2.10.1

Banyaknya Penerimaan Pada Kejaksaan Negeri Aceh Utara Menurut Jenis Perkara
Total Receive of Attorney Office of North Aceh Regency Detailed by Type of Crime 2022

Jenis Perkara <i>Kind of Cases</i>	Jenis Penerimaan (Rp)			
	Uang Rampasan <i>Money Loot</i>	Hasil Penjualan Barang Rampasan <i>Auction of Loot</i>	Hasil Penjualan Barang <i>Auction of Confiscated Goods</i>	Ongkos Perkara/ Saksi <i>Lawsuit Cost</i>
(1)	(2)	(3)	(4)	(5)
1 Tindak pidana terhadap keamanan negara dan ketertiban umum, orang dan harta benda, tindak pidana lain Security and Garder	-	-	-	-
2 Tindak pidana ekonomi, narkoba dan korupsi Economy and Narcotic	114 969 734	-	-	-
Aceh Utara	114 969 734	-	-	-

Sumber/Source: Kejaksaan Negeri Kabupaten Aceh Utara / Attorney Office of North Aceh Regency

Lanjutan Tabel/*Continued Table 2.10.1*

Jenis Perkara <i>Kind of Cases</i>	Jenis Penerimaan (Rp)		
	Type of Receive (Rp)		
	Uang Lain-lain <i>Others money revenue and fines</i>	Uang Pengganti <i>Replacement Money</i>	Jumlah <i>Total</i>
(1)	(6)	(7)	(8)
1 Tindak pidana terhadap keamanan negara dan ketertiban umum, orang dan harta benda, tindak pidana lain	-	-	-
Security and Garder			
2 Tindak pidana ekonomi, narkoba dan korupsi	-	-	-
Economy and Narcotic			
Aceh Utara	-	-	-

Sumber/*Source*: Kejaksaan Negeri Kabupaten Aceh Utara / Attorney Office of North Aceh Regency

Tabel
Table 2.10.2

Penyelesaian Perkara Pidana Bidang Tindak Pidana Umum Dengan Acara Pemeriksaan Biasa dan Singkat pada Kejaksaan Negeri Aceh Utara
Solving of Criminal of Common Public an Injustice With Event of Ordinary Inspection and Shorten at Public Attorney of Nothr Aceh Regency 2022

Jenis Perkara Cases	Perkara yang Masuk (Kasus) <i>Reported</i>			Perkara yang Diselesaikan (Kasus <i>Settled</i>		
	Sisa Tahun Lalu	Masuk Tahun Laporan	Jumlah	Dikirim ke Pengadilan <i>Send to state Court Justice</i>	Dihentikan Penuntutan karena tidak terbukti, bukan tindak pidana, perkara ditutup demi hukum	Dikesampingkan demi kepentingan umum
(1)	(2)	(3)	(4)	(5)	(6)	(7)
1 KUHP	10	79	89	85	-	-
2 Senjata Api dan Bahan Peledak/Fire arm and Explosive	-	5	5	5	-	-
3 Narkotika/Narcotic	9	162	171	171	-	-
4 Pengamanan Barang Cetakan/ Matter Security	-	-	-	-	-	-
5 Imigrasi/Imigration	-	-	-	-	-	-
6 Tentang Penempatan Location	-	-	-	-	-	-
7 Lain-lain/Others	-	-	-	-	-	-

Lanjutan Tabel/*Continued Table 2.10.2*

Perkara yang Diselesaikan (Kasus Settled)				
Jenis Perkara Cases	Dilimpahkan /Overlowed			Sisa Laporan Tahunan/Rest of Last Year (Kasus/Cases)
	Dikeluarkan dari Tahanan/ Release	Dikirim ke Pengadilan Aceh Utara/ Send to state Court Justice	Jumlah / Total (Kol 5 s/d 9)	
(1)	(8)	(10)	(11)	(12)
1 KUHP	4	0	89	
2 Senjata Api dan Bahan Peledak/Fire arm and Explosive	-	-	5	-
3 Narkotika/Narcotic	-	-	171	-
4 Pengamanan Barang Cetakan/ Matter Security	-	-	-	-
5 Imigrasi/Immigration	-	-	-	-
6 Tentang Penempatan Location	-	-	-	-
7 Lain-lain/Others	-	-	-	-

Sumber/*Source*: Kejaksaan Negeri Kabupaten Aceh Utara / Attorney Office of North Aceh Regency

Tabel
Table 2.10.3

**Hasil Dinas dan Hasil Lelang Barang Temuan Bidang
Tindak Pidana Umum Pada Kejaksaan Negeri Aceh Utara
Result on Duty and Result of Auction of Found Goods of
Common/Public Doing an Injustice at Public Attorney of
North Aceh Regency 2022**

Jenis Hasil Lelang <i>Auction Goods</i>	Hasil Tahun Lalu/ <i>Previous Year</i>		Penerimaan Tahun Laporan (Rupiah)	Jumlah <i>Total</i>
	Belum Disetorkan (Rupiah)	Belum Ditagih (Rupiah)		
(1)	(2)	(3)	(4)	(5)
1 UANG DENDA				
a. Perkara dengan Acara Pemeriksaan Biasa	0	0	0	0
b. Perkara dengan Acara Pemeriksaan Singkat	0	0	0	0
c. Perkara dengan Acara Pemeriksaan Cepat	0	0	0	0
2 BIAYA PERKARA				
a. Perkara dengan Acara Pemeriksaan Biasa	0	0	1 682 500	1 682 500
b. Perkara dengan Acara Pemeriksaan Singkat	0	0	0	0
c. Perkara dengan Acara Pemeriksaan Cepat	0	0	0	0

Lanjutan Tabel/Continued Table 2.10.3

Jenis Hasil Lelang <i>Auction Goods</i>	Hasil Tahun Lalu/ <i>Previous Year</i>		Penerimaan Tahun Laporan (Rupiah)	Jumlah <i>Total</i>
	Belum Disetorkan (Rupiah)	Belum Ditagih (Rupiah)		
(1)	(2)	(3)	(4)	(5)
3 HASIL LELANG BARANG RAMPASAN				
a. Perkara dengan Acara Pemeriksaan Biasa	0	0	114 969 734	114 969 734
b. Perkara dengan Acara Pemeriksaan Singkat	0	0	0	0
c. Perkara dengan Acara Pemeriksaan Cepat	0	0	0	0
4 PENDAPATAN LAINNYA				
a. Uang Acara Pemeriksaan Biasa	0	0	0	0
b. Uang Temuan	0	0	0	0
c. Penjualan Lelang Barang Temuan	0	0	0	0

Sumber/Source: Kejaksaan Negeri Kabupaten Aceh Utara / Attorney Office of North Aceh Regency

Tabel
Table 2.11

**Banyaknya Perkara Perdata yang Diterima dan
Diselesaikan/Diputuskan Menurut Bulan Oleh Mahkamah
Syari'ah Kabupaten Aceh Utara**
*Number of Perdata Cases Reported and Settled by Month by
Lowcourt of Syari'ah North Aceh Regency 2022*

Bulan Month	Perkara yang Masuk (Kasus) Reported			Diselesaikan/ Diputuskan Settled Cases	Sisa Akhir Bulan Ini Remainder Case This Month
	Sisa Bulan Lalu Previous Month	Diterima Bulan ini/ This Month	Jumlah/ Total		
(1)	(2)	(3)	(4)	(5)	(6)
Januari/January	40	192	232	98	134
Februari/February	134	107	241	111	130
Maret/March	130	175	305	175	130
April/April	130	87	217	125	92
Mei/May	92	129	221	95	126
Juni/June	126	155	281	155	126
Juli/July	126	108	234	128	106
Agustus/August	106	127	233	122	111
September/September	111	127	238	140	98
Oktober/October	98	153	251	121	130
November/November	130	145	275	169	106
Desember/December	106	73	179	136	43
Aceh Utara	40	1578	-	1575	43

Sumber/Source: Mahkamah Syari'ah Kabupaten Aceh Utara / Lawcourt of Syari'ah North Aceh Regency

Tabel
Table 2.11.1

Banyaknya Perkara Jinayat yang Diterima dan Diselesaikan/Diputuskan Per Bulan Oleh Mahkamah Syari'ah Kabupaten Aceh Utara
Number of Jinayat Cases Reported and Settled by Month by Lowcourt of Syari'ah North Aceh Regency 2022

Bulan Month	Perkara yang Masuk (Kasus) Reported			Diselesaikan/ Diputuskan Settled Cases	Sisa Akhir Bulan Ini Remainder Case This Month
	Sisa Bulan Lalu Previous Mounth	Diterima Bulan ini/ This Month	Jumlah/ Total		
(1)	(2)	(3)	(4)	(5)	(6)
Januari/January	1	2	3	0	3
Februari/February	3	1	4	2	2
Maret/March	2	14	16	1	15
April/April	15	1	16	1	15
Mei/May	15	1	16	3	13
Juni/June	13	3	16	11	5
Juli/July	5	2	7	1	6
Agustus/August	6	1	7	4	3
September/September	3	1	4	1	3
Oktober/October	3	6	9	0	9
November/November	9	8	17	4	13
Desember/December	13	2	15	11	4
Aceh Utara	1	42	130	39	4

Sumber/Source: Mahkamah Syari'ah Kabupaten Aceh Utara / Lawcourt of Syari'ah North Aceh Regency

Tabel
Table 2.11.2

**Banyaknya Perkara yang Diterima dan Diselesaikan/
Diputuskan Menurut Jenis Perkara Per Bulan Oleh
Mahkamah Syari'ah Kabupaten Aceh Utara
Number of Cases Reported and Settled by Month by
Lowcourt of Syari'ah North Aceh Regency 2022**

Bulan Month	Poligami/ Polygamy		Pengesahan Nikah/ Authentication Marry		Pembatalan Nikah/ Abrogation		Penetapan Izin Ik. Nikah/ Stipulating of Permit Marry	
	Terima	Putus	Terima	Putus	Terima	Putus	Terima	Putus
(1)	(2)		(3)		(4)		(5)	
Sisa Bulan Lalu (Desember 2021)	0	0	2	0	0	0	0	0
Januari/January	0	0	54	27	0	0	19	11
Februari/February	0	0	25	26	0	0	8	12
Maret/March	0	0	78	68	0	0	11	13
April/April	0	0	26	50	0	0	8	7
Mei/May	0	0	27	24	0	0	12	6
Juni/June	0	0	37	31	0	0	8	12
Juli/July	0	0	30	29	0	0	4	8
Agustus/August	0	0	25	32	0	0	11	8
September/September	0	0	22	27	0	0	10	11
Oktober/October	1	0	55	42	0	0	6	6
November/November	0	1	43	43	0	0	12	12
Desember/December	1	0	24	43	0	0	6	9
Aceh Utara	2	1	448	442	0	0	115	115

Sumber/Source: Mahkamah Syari'ah Kabupaten Aceh Utara / Lawcourt of Syari'ah North Aceh Regency

Lanjutan Tabel/*Continued Table 2.11.2*

Bulan Month	Cerai/Talak Poligamy		Cerai /Gugat		Kelalaian Suami/ Istri Couple Careless		Mal Waris Bersama	
	Terima	Putus	Terima	Putus	Terima	Putus	Terima	Putus
(1)	(6)		(7)		(8)		(9)	
Sisa Bulan Lalu (Desember 2021)	4	0	28	0	0	0	2	0
Januari/January	30	11	75	38	0	0	0	1
Februari/February	11	17	59	53	0	0	0	0
Maret/March	14	9	60	71	0	0	2	0
April/April	8	20	38	38	0	0	0	0
Mei/May	10	5	76	54	0	0	0	1
Juni/June	22	18	72	83	0	0	0	1
Juli/July	17	16	51	57	0	0	1	0
Agustus/August	20	20	64	56	0	0	0	0
September/September	20	19	69	75	0	0	0	0
Oktober/October	16	16	66	51	0	0	1	1
November/November	12	20	70	83	0	0	0	0
Desember/December	10	14	27	62	0	0	0	1
Aceh Utara	194	185	755	731	0	0	6	5

Sumber/*Source*: Mahkamah Syari'ah Kabupaten Aceh Utara / Lawcourt of Syari'ah North Aceh Regency

Tabel
Table 2.12

Keadaan Perkara Pidana yang Diterima dan Diselesaikan Menurut Jenis Perkara Oleh Pengadilan Negeri Lhoksukon
State Criminal Cases Received and Completed by Type of Case By Lhokseukon District Court 2021-2022

Bulan Month	Jenis Perkara Cases							
	Pidana Biasa		Pidana Singkat		Pidana Cepat/ Ringan/Lain		Pra Peradilan	
	2021	2022	2021	2022	2021	2022	2021	2022
(1)	(2)	(3)	(4)	(5)	(6)	(7)	(8)	(9)
Sisa Tahun Sebelumnya	41	8	0	0	0	0	0	0
Masuk Dalam Tahun Bersangkutan	356	251	0	0	1	3	0	2
Putus Tahun Bersangkutan	389	222	0	0	0	0	0	0
Sisa Tahun Bersangkutan	8	37	0	0	0	0	0	0
Banding Tahun Bersangkutan	48	32	0	0	0	0	0	0
Kasasi Tahun Bersangkutan	37	27	0	0	0	0	0	0
PK Tahun Bersangkutan	2	5	0	0	0	0	0	0
Grasi Tahun Bersangkutan	0	0	0	0	0	0	0	0
Sisa Akhir Tahun Bersangkutan	0	0	0	0	0	0	0	0

Sumber/Source: Pengadilan Negeri Lhoksukon / State Court Justice of North Aceh

Tabel
Table 2.12.1

Keadaan Perkara Perdata Yang Diterima dan Diselesaikan Menurut Jenis Perkara Oleh Pengadilan Negeri Lhoksukon
State Civil Cases Received and Completed by Type of Case By Lhokseukon District Court 2021-2022

Bulan <i>Month</i>	Jenis Perkara <i>Cases</i>			
	Perdata Gugatan		Perdata Permohonan	
	2021	2022	2021	2022
(1)	(2)	(3)	(4)	(5)
Sisa Tahun Sebelumnya	7	8	0	0
Masuk Dalam Tahun Bersangkutan	18	21	147	321
Putus Tahun Bersangkutan	17	23	147	321
Sisa Tahun Bersangkutan	8	6	0	0
Banding Tahun Bersangkutan	6	5	0	0
Kasasi Tahun Bersangkutan	3	4	0	0
PK Tahun Bersangkutan	0	0	0	0
Grasi Tahun Bersangkutan	0	0	0	0
Sisa Akhir Tahun Bersangkutan	0	0	0	0


Sumber/Source: Pengadilan Negeri Lhoksukon / State Court Justice of North Aceh

3.


PENDUDUK DAN KETENAGAKERJAAN POPULATION AND EMPLOYMENT

Jumlah Penduduk Menurut Kelompok Umur dan Jenis Kelamin di Kabupaten Aceh Utara

Perempuan



Laki-Laki



Tabel 3.1.1
Table

Penduduk, Laju Pertumbuhan Penduduk, Distribusi Persentase Penduduk, Kepadatan Penduduk, Rasio Jenis Kelamin Penduduk Menurut Kecamatan di Kabupaten Aceh Utara, 2022
Population, Percentage Distribution of Population, Population Density, and Population Sex Ratio by Subdistrict in Aceh Utara Regency, 2022

Kecamatan Subdistrict	Jumlah Penduduk	
	2021	2022
(1)	(2)	(3)
1 Sawang	39470	39957
2 Nisam	19853	20084
3 Nisam Antara	13554	13669
4 Banda Baro	7951	7991
5 Kuta Makmur	26742	27161
6 Simpang Keramat	10049	10160
7 Syamtalira Bayu	22671	22996
8 Geureudong Pase	5631	5740
9 Meurah Mulia	21306	21634
10 Matangkuli	18927	19135
11 Paya Bakong	15804	16088
12 Pirak Timu	8912	9044
13 Cot Girek	20428	20591
14 Tanah Jambo Aye	44578	45022
15 Langkahan	22591	22708
16 Seunuddon	26162	26392
17 Baktiya	38057	38534
18 Baktiya Barat	19117	19292
19 Lhoksukon	50134	50638
20 Tanah Luas	25425	25707
21 Nibong	10921	11086
22 Samudera	27326	27559
23 Syamtalira Aron	19576	19847
24 Tanah Pasir	10110	10263
25 Lapang	8864	8940
26 Muara Batu	27996	28295
27 Dewantara	45951	46107
Aceh Utara	608106	614640

Lanjutan Tabel/*Continued Table* 3.1.1

Kecamatan <i>Subdistrict</i>	Laju Pertumbuhan Penduduk <i>Population Growth Rate</i>	Persentase Penduduk <i>Percentage of Total Population</i>
(1)	(3)	(4)
1 Sawang	1,04	1,43
2 Nisam	0,97	1,35
3 Nisam Antara	0,66	1,04
4 Banda Baro	0,32	0,70
5 Kuta Makmur	1,38	1,76
6 Simpang Keramat	0,92	1,30
7 Syamtalira Bayu	1,24	1,63
8 Geureudong Pase	1,75	2,14
9 Meurah Mulia	1,34	1,73
10 Matangkuli	0,91	1,29
11 Paya Bakong	1,60	1,99
12 Pirak Timu	1,28	1,67
13 Cot Girek	0,61	0,99
14 Tanah Jambo Aye	0,81	1,19
15 Langkahan	0,32	0,71
16 Seunuddon	0,69	1,07
17 Baktiya	1,06	1,45
18 Baktiya Barat	0,72	1,10
19 Lhoksukon	0,81	1,19
20 Tanah Luas	0,92	1,30
21 Nibong	1,33	1,71
22 Samudera	0,66	1,04
23 Syamtalira Aron	1,19	1,58
24 Tanah Pasir	1,32	1,71
25 Lapang	0,66	1,05
26 Muara Batu	0,88	1,26
27 Dewantara	0,15	0,53
Aceh Utara	0,88	1,26

Lanjutan Tabel/Continued Table 3.1.1

Kecamatan Subdistrict	Kepadatan Penduduk per km ² Population Density per sq. km	Rasio Jenis Kelamin Population Sex Ratio
(1)	(5)	(6)
1 Sawang	103,88	99,8
2 Nisam	175,04	98,8
3 Nisam Antara	161,99	99,3
4 Banda Baro	188,69	96,2
5 Kuta Makmur	179,49	98,2
6 Simpang Keramat	127,35	105,3
7 Syamtalira Bayu	296,61	100,9
8 Geureudong Pase	21,32	101,9
9 Meurah Mulia	106,8	97,8
10 Matangkuli	336,06	98,1
11 Paya Bakong	38,46	100,7
12 Pirak Timu	133,59	99,5
13 Cot Girek	108,95	102,6
14 Tanah Jambo Aye	276,24	101,3
15 Langkahan	150,86	99,8
16 Seunuddon	262,27	101,2
17 Baktiya	242,86	100,5
18 Baktiya Barat	232,21	100,6
19 Lhoksukon	208,39	101,0
20 Tanah Luas	839,00	98,1
21 Nibong	246,85	96,8
22 Samudera	636,76	100,7
23 Syamtalira Aron	705,55	96,8
24 Tanah Pasir	503,58	99,4
25 Lapang	463,93	96,4
26 Muara Batu	848,68	99,9
27 Dewantara	1168,15	100,9
Aceh Utara	186,43	99,9

Sumber/Source: BPS (Proyeksi Penduduk)

Tabel
Table 3.1.2

Jumlah Penduduk Menurut Kelompok Umur dan Jenis Kelamin di Kabupaten Aceh Utara, 2022
Table Population by Age Group and Sex in Aceh Utara Regency, 2022

Kelompok Umur <i>Age Group</i>	Jenis Kelamin <i>Sex</i>		Jumlah <i>Total</i>
	Laki-laki <i>Male</i>	Perempuan <i>Female</i>	
(1)	(2)	(3)	(4)
0-4	29344	28206	57550
5-9	28431	27115	55546
10-14	28353	26388	54741
15-19	29402	27913	57315
20-24	28588	27192	55780
25-29	27433	25933	53366
30-34	26084	25050	51134
35-39	21830	22078	43908
40-44	19387	20711	40098
45-49	17567	18443	36010
50-54	14907	15748	30655
55-59	11931	13043	24974
60-64	9306	10321	19627
65-69	6894	7766	14660
70-74	4047	5632	9679
75+	3736	5861	9597
Aceh Utara			

Sumber/Source: Proyeksi Penduduk/Population Projection

Tabel
Table 3.1.3**Jumlah Pengurusan Akte Kelahiran Menurut Bulan, 2018-2022**
Number of Registrations Birth Issues by Month, 2018-2022

Bulan Month	2018	2019	2020	2021	2022
(1)	(2)	(3)	(4)	(4)	(4)
Januari January	11 154	5 709	2 670	1 738	1 554
Februari February	7 252	5 101	2 349	1 549	1 442
Maret March	5 071	4 692	1 862	2 825	1 731
April April	6 441	1 755	1 728	1 265	620
Mei May	4 429	2 285	970	1 633	710
Juni June	2 700	1 384	1 085	2 225	770
Juli July	5 785	3 649	1 600	2 297	2 621
Agustus August	5 536	3 177	1 500	2 708	2 631
September September	4 266	3 345	1 950	2 731	2 404
Oktober October	6 182	2 184	1 900	2 457	2 599
November November	4 232	2 604	1 800	3 499	2 249
Desember December	5 724	2 239	1 350	1 995	2 375
Aceh Utara	68 772	38 124	20 764	26 922	21 706

Sumber/Source: Dinas Kependudukan dan Catatan Sipil Kabupaten Aceh Utara/Regional Population and Civil Registry Office of Aceh Utara Regency

Tabel
Table 3.1.4
**Target dan Realisasi Pengeluaran Kartu Tanda Penduduk
 Dalam Kabupaten Aceh Utara 2022**
*Target and Realization of Publication of ID Card in North
 Aceh Regency, 2022*

Kecamatan Subdistrict	Target Pengeluaran KTP (Orang)	Realisasi Pengeluaran KTP (Orang)	Persentase Percentage (%)
	<i>Targets (Person)</i>	<i>Realizations (Person)</i>	
(1)	(2)	(3)	(4)
1 Sawang	26 913	26 185	97
2 Nisam	13 759	13 398	97
3 Nisam Antara	8 991	8 765	97
4 Banda Baro	5 721	5 579	98
5 Kuta Makmur	18 683	18 175	97
6 Simpang Keramat	7 215	7 009	97
7 Syamtalira Bayu	15 255	14 791	97
8 Geureudong Pase	3 754	3 650	97
9 Meurah Mulia	15 002	14 617	97
10 Matangkuli	13 226	12 855	97
11 Paya Bakong	10 243	9 959	97
12 Pirak Timu	5 874	5 722	97
13 Cot Girek	14 003	13 625	97
14 Tanah Jambo Aye	30 236	29 398	97
15 Langkahan	15 407	14 961	97
16 Seunuddon	17 691	17 121	97
17 Baktiya	26 318	25 539	97
18 Baktiya Barat	13 200	12 858	97
19 Lhoksukon	34 738	33 782	97
20 Tanah Luas	17 786	17 321	97
21 Nibong	7 690	7 479	97
22 Samudera	19 030	18 429	97
23 Syamtalira Aron	13 596	13 261	98
24 Tanah Pasir	6 865	6 632	97
25 Lapang	6 193	6 000	97
26 Muara Batu	19 620	19 034	97
27 Dewantara	32 624	31 874	98
Aceh Utara	419 633	408 019	97

Sumber/Source: Dinas Kependudukan dan Catatan Sipil Kabupaten Aceh Utara/Regional Population and Civil Registry Office of Aceh Utara Regency

Tabel
Table 3.2.1

Jumlah Penduduk Berumur 15 Tahun Keatas Menurut Jenis Kegiatan Selama Seminggu yang Lalu dan Jenis Kelamin di Kabupaten Aceh Utara, 2022
Population Aged 15 Years and Over by Type of Activity During The Previous Week and Sex in Aceh Utara Regency, 2022

Kegiatan Utama <i>Main Activity</i>	Jenis Kelamin/Sex		
	Laki-Laki <i>Male</i>	Perempuan <i>Female</i>	Jumlah <i>Total</i>
(1)	(2)	(3)	(4)
Angkatan Kerja <i>Economically Active</i>	169549	88242	257791
Bekerja/ <i>Working</i>	159843	79694	239537
Pengangguran Terbuka <i>Unemployment</i>	9706	8548	18254
Bukan Angkatan Kerja <i>Economically Inactive</i>	43945	143286	187231
Sekolah/ <i>Attending School</i>	25395	23989	49384
Mengurus Rumah Tangga <i>Housekeeping</i>	8844	110749	119593
Lainnya/ <i>Others</i>	20180	10392	30572
Aceh Utara	437462	464900	902362

Sumber/Source: BPS, Survei Angkatan Kerja Nasional (Sakernas) Agustus/BPS-Statistics Indonesia, August National Labor Force Survey

Tabel
Table 3.2.2

Penduduk Berumur 15 Tahun ke Atas Menurut Pendidikan Tertinggi yang Ditamatkan dan Jenis Kegiatan Selama Seminggu yang Lalu di Kabupaten Aceh Utara, 2022
Population 15 Years of Age and Over by Educational Attainment and Type of Activity During the Previous Week in Aceh Utara Regency, 2022

Pendidikan Tertinggi yang Ditamatkan ¹ <i>Educational Attainment¹</i>	Angkatan Kerja/ <i>Economically Active</i>			Persentase Bekerja terhadap Angkatan Kerja <i>Percentage of Working to Economically Active</i>
	Bekerja <i>Working</i>	Pengangguran ² <i>Unemployment²</i>	Jumlah Angkatan Kerja <i>Total of Economically Active</i>	
(1)	(2)	(3)	(4)	(5)
SD/MI Elementary School	89684	1456	91140	35%
SMP/MTs Junior High School	59213	3707	62920	23%
SMA/SMK/MA Senior High School	73061	12667	85728	28%
Perguruan Tinggi College	17579	424	18003	7%
Aceh Utara	223700	18254	257791	93%

Lanjutan Tabel/Continued Table 3.2.2

Pendidikan Tertinggi yang Ditamatkan ¹ <i>Educational Attainment</i> ¹	Bukan Angkatan Kerja <i>Not Economically Active</i>			Jumlah Total <i>Total</i>	Persentase Angkatan Kerja terhadap Penduduk Usia Kerja <i>Percentage of Economically Active to Working Age Population</i>
	Sekolah Attending School	Mengurus Rumah Tangga Housekeeping	Lainnya Others		
(1)	(6)	(7)	(8)	(9)	(10)
SD/MI Elementary School	7264	39635	12575	134777	0.56
SMP/MTs Junior High School	31205	25468	6181	125774	0.50
SMA/SMK/MA Senior High School	10550	52016	11816	160110	0.54
Perguruan Tinggi College	365	2474	0	20842	0.86
Aceh Utara	49384	119593	30572	441503	0.55

Catatan/Note: ¹

1. ≤ Sekolah Dasar (SD)/≤ *Primary School*
2. Sekolah Menengah Pertama/*Junior High School*
3. Sekolah Menengah Atas Umum/*Senior High School*
4. Sekolah Menengah Atas Kejuruan/*Vocational High School*
5. Diploma I/II/III/*Academy*
6. Universitas/*Collage*

²

1. Mencari pekerjaan/*Looking for work*
2. Mempersiapkan usaha/*Establishing a new business/firm*
3. Merasa tidak mungkin mendapat pekerjaan/*Hopeless of job*
4. Sudah punya pekerjaan tetapi belum mulai bekerja/*Have a job in future start*

Sumber/Source: BPS, Survei Angkatan Kerja Nasional (Sakernas) Agustus/BPS-Statistics Indonesia, August National Labor Force Survey

Tabel
Table 3.2.3

Penduduk Berumur 15 Tahun ke Atas yang Bekerja Selama Seminggu Menurut Kelompok Umur dan Jenis Kelamin, 2022
Population 15 Years of Age and Over who Worked During The Previous Week by Age Group and Sex, 2022

Kelompok Umur <i>Age Group</i>	Laki-laki <i>Male</i>	Perempuan <i>Female</i>	Jumlah <i>Total</i>
(1)	(2)	(3)	(4)
15 - 19	2971	1060	4031
20 - 24	12839	4874	17713
25 - 29	18198	6287	24485
30 - 34	21411	7575	28986
35 - 39	20700	7906	28606
40 - 44	19129	12420	31549
45 - 49	18013	13126	31139
50 - 54	15872	9921	25793
55 - 59	11850	7557	19407
60 +	18860	8968	27828
Aceh Utara	159843	79694	239537

Sumber/Source: Survei Angkatan Kerja Nasional Agustus 2021/August National Labor Force Survey 2021

Tabel 3.2.4 **Pencari Kerja Terdaftar pada Dinas Penanaman Modal, Transmigrasi Dan Tenaga Kerja Menurut Pendidikan dan Jenis Kelamin, 2019**
Number of Registered Job Applicants by Educational Attainment and Sex, 2019

Pendidikan Tertinggi yang Ditamatkan <i>Educational Attainment</i>	Laki-laki <i>Male</i>	Perempuan <i>Female</i>	Jumlah <i>Total</i>
(1)	(2)	(3)	(4)
SD/Sederajat/Tidak Tamat / <i>elementary school</i>	2	0	2
SMTP/Sederajat <i>Junior High School</i>	6	0	6
SMTA/Sederajat <i>Senior High School</i>	117	19	136
Sekolah Menengah Atas Kejuruan <i>Vacational Senior High School</i>	12	0	12
Diploma I/II/Akademi <i>Diploma I/IIAcademy</i>	0	0	0
Diploma III/Akademi <i>Diploma III/Academy</i>	33	23	56
Universitas/University	82	72	154
Pasca Sarjana/S2 <i>Strata 2</i>	1	0	1
Aceh Utara	253	114	367

Sumber/Source: Dinas Perindustrian, Tenaga Kerja, dan Transmigrasi Kabupaten Aceh Utara/Department of Industry, Manpower and Transmigration of Aceh Utara Regency

Tabel 3.2.5 **Pencari Kerja Belum Ditempatkan Menurut Pendidikan dan Jenis Kelamin, 2022**
Number of Undeployed Job Applicants by Educational Attainment and Sex, 2022

Pendidikan Tertinggi yang Ditamatkan <i>Educational Attainment</i>	Laki-laki <i>Male</i>	Perempuan <i>Female</i>	Jumlah <i>Total</i>
(1)	(2)	(3)	(4)
SD/Sederajat/Tidak Tamat/ <i>Elementary School</i>	641	4	645
SMTK/Sederajat/ <i>Junior High School</i>	906	47	953
SMTA/Sederajat <i>High School</i>	9185	5810	14995
Sarjana Muda/Sarjana/ <i>Bachelor</i>	3382	3147	6529
Aceh Utara	14114	9008	23122

Sumber/Source: Dinas Perindustrian, Tenaga Kerja, dan Transmigrasi Kabupaten Aceh Utara/Department of Industry, Manpower and Transmigration of Aceh Utara Regency

Tabel
Table 3.2.6**Jumlah Perusahaan yang Terdaftar, Tenaga Kerja Menurut Lapangan Usaha, Kewarganegaraan dan Jenis Kelamin di Kabupaten Aceh Utara, 2022**
Number of Registered Company, Employee by Fields, Citizenship and Sex in Aceh Utara Regency, 2022

Sektor Sector	Jumlah Perusahaan	Jumlah Tenaga Kerja/ Employee				Jumlah Total
		WNI/ Indonesian		WNA		
		L/M	P/F	L/M	P/F	
(1)	(2)	(3)	(4)	(5)	(6)	(7)
1 Pertanian, Kehutanan, Perikanan dan Peternakan	2	630	111	-	-	741
2 Pertambangan/ Galian	1	225	14	-	-	240
3 Industri Pengolahan	50	2220	116	-	-	2336
4 Listrik, Gas dan Air	2	509	27	-	-	536
5 Bangunan/ Konstruksi	459	3241	225	-	-	3466
6 Perdagangan/ Hotel	30	502	213	-	-	715
7 Angkutan/ Pergudangan	12	209	15	-	-	224
8 Keuangan/ Asuransi	7	402	27	-	-	429
9 Jasa Kemasyarakatan (PNS, dll)	5	196	23	-	-	219
Aceh Utara	568	8134	771	-	-	8906

Sumber/Source: Dinas Perindustrian, Tenaga Kerja, dan Transmigrasi Kabupaten Aceh Utara/Department of Industry, Manpower and Transmigration of Aceh Utara Regency

Tabel
Table 3.2.7

Jumlah Pencari Kerja Terdaftar Menurut Jenis Kelamin di Kabupaten Aceh Utara, 2022
Number of Registered Job Seeker by Sex in Aceh Utara Regency, 2022

<i>Periode</i> <i>Period</i>	<i>Laki-laki</i> <i>Male</i>	<i>Perempuan</i> <i>Female</i>	<i>Jumlah</i> <i>Total</i>
(1)	(2)	(3)	(4)
Sisa Akhir tahun 2020	13842	8855	22697
Pendaftaran Tahun 2021	272	153	425
Penempatan Tahun 2021	-	-	-
Penghapusan Tahun 2021	-	-	-
Belum Ditempatkan Akhir Tahun 2021	13842	8855	22697
Aceh Utara	14114	9008	23122

Sumber/Source: Dinas Perindustrian, Tenaga Kerja, dan Transmigrasi Kabupaten Aceh Utara/Department of Industry, Manpower and Transmigration of Aceh Utara Regency

Tabel 3.2.8 **Jumlah Tenaga Kerja pada Perusahaan Industri Besar di Lhokseumawe Menurut Kewarganegaraan dan Jenis Kelamin, 2022**
Number of Man Powers at Large Establishment in Lhokseumawe by Citizenship and Sex, 2022

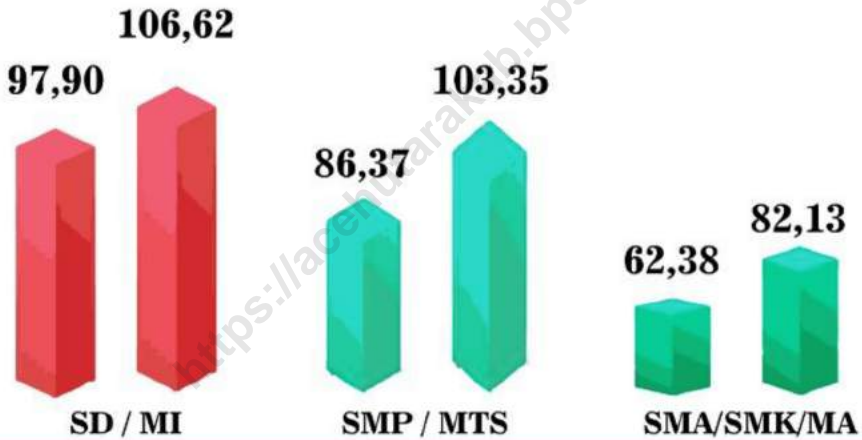
	Perusahaan Company	WNI/ Indonesian		WNA		Jumlah Total
		L/M	P/F	L/M	P/F	
	(1)	(2)	(3)	(4)	(5)	(6)
1	PT. AAF	-	-	-	-	-
2	PT. PIM	491	70	-	-	561
3	PT. KKA	-	-	-	-	-
4	Mobil Oil, Inc	90	4	-	-	94
5	PTP Nusantara	653	24	-	-	677
	Aceh Utara	1234	98	-	-	1332

Sumber/Source: Dinas Perindustrian, Tenaga Kerja, dan Transmigrasi Kabupaten Aceh Utara/Department of Industry, Manpower and Transmigration of Aceh Utara Regency

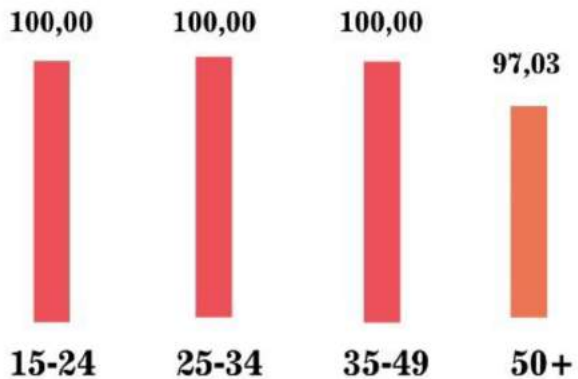
4.

SOSIAL DAN KESEJAHTERAAN RAKYAT SOCIAL AND WELFARE

Angka Partisipasi Murni (APM)
Dan **Angka Partisipasi Kasar (APK)**
Menurut Jenjang Pendidikan 2022
Di Kabupaten Aceh Utara



Persentase Penduduk Berumur 15 Tahun ke Atas Yang Melek Huruf Menurut Umur
Di Kabupaten Aceh Utara
Tahun 2022



Tabel
Table 4.1.1

Jumlah Sekolah, Guru, dan Murid Taman Kanak-Kanak (TK) di Bawah Kementerian Pendidikan dan Kebudayaan Menurut Kecamatan di Kabupaten Aceh Utara, 2021/2022 dan 2022/2023
Number of Schools, Teachers, and Pupils in Kindergarten Under The Ministry of Education and Culture by Subdistrict in Aceh Utara Regency, 2021/2022 and 2022/2023

Kecamatan Subdistrict	Sekolah/Schools					
	Negeri/Public		Swasta/Private		Jumlah/Total	
	2021/2022	2022/2023	2021/2022	2022/2023	2021/2022	2022/2023
(1)	(2)	(3)	(4)	(5)	(6)	(7)
1 Sawang	4	-	25	-	29	-
2 Nisam	2	-	11	-	13	-
3 Nisam Antara	1	-	8	-	9	-
4 Banda Baro	1	-	4	-	5	-
5 Kuta Makmur	2	-	14	-	16	-
6 Simpang Keramat	1	-	4	-	5	-
7 Syamtalira Bayu	1	-	5	-	6	-
8 Geureudong Pase	1	-	1	-	2	-
9 Meurah Mulia	1	-	10	-	11	-
10 Matangkuli	1	-	8	-	9	-
11 Paya Bakong	2	-	10	-	12	-
12 Pirak Timu	1	-	4	-	5	-
13 Cot Girek	1	-	10	-	11	-
14 Tanah Jambo Aye	4	-	17	-	21	-
15 Langkahan	1	-	5	-	6	-
16 Seunuddon	1	-	7	-	8	-
17 Baktiya	1	-	12	-	13	-
18 Baktiya Barat	1	-	9	-	10	-
19 Lhoksukon	4	-	22	-	26	-
20 Tanah Luas	3	-	12	-	15	-
21 Nibong	1	-	3	-	4	-
22 Samudera	2	-	9	-	11	-
23 Syamtalira Aron	3	-	6	-	9	-
24 Tanah Pasir	1	-	-	-	1	-
25 Lapang	1	-	3	-	4	-
26 Muara Batu	3	-	16	-	19	-
27 Dewantara	1	-	22	-	23	-
Aceh Utara	45	-	257	-	302	-

Lanjutan Tabel/*Continued Table 4.1.1*

Kecamatan Subdistrict	Guru ¹ /Teachers ¹					
	Negeri/Public		Swasta/Private		Jumlah/Total	
	2021/2022	2022/2023	2021/2022	2022/2023	2021/2022	2022/2023
(1)	(8)	(9)	(10)	(11)	(12)	(13)
1 Sawang	28	-	106	-	134	-
2 Nisam	14	-	41	-	55	-
3 Nisam Antara	4	-	22	-	26	-
4 Banda Baro	7	-	12	-	19	-
5 Kuta Makmur	13	-	57	-	70	-
6 Simpang Keramat	5	-	11	-	16	-
7 Syamtalira Bayu	17	-	30	-	47	-
8 Geureudong Pase	7	-	3	-	10	-
9 Meurah Mulia	8	-	33	-	41	-
10 Matangkuli	9	-	25	-	34	-
11 Paya Bakong	4	-	27	-	31	-
12 Pirak Timu	4	-	15	-	19	-
13 Cot Girek	5	-	34	-	39	-
14 Tanah Jambo Aye	21	-	60	-	81	-
15 Langkahan	5	-	14	-	19	-
16 Seunuddon	7	-	23	-	30	-
17 Baktiya	11	-	45	-	56	-
18 Baktiya Barat	7	-	30	-	37	-
19 Lhoksukon	18	-	107	-	125	-
20 Tanah Luas	14	-	37	-	51	-
21 Nibong	4	-	13	-	17	-
22 Samudera	10	-	31	-	41	-
23 Syamtalira Aron	17	-	22	-	39	-
24 Tanah Pasir	8	-	-	-	8	-
25 Lapang	6	-	10	-	16	-
26 Muara Batu	28	-	72	-	100	-
27 Dewantara	8	-	112	-	120	-
Aceh Utara	289	-	992	-	1281	-

Lanjutan Tabel/*Continued Table* 4.1.1

Kecamatan Subdistrict	Murid/Students					
	Negeri/Public		Swasta/Private		Jumlah/Total	
	2021/2022	2022/2023	2021/2022	2022/2023	2021/2022	2022/2023
(1)	(14)	(15)	(16)	(17)	(18)	(19)
1 Sawang	214	-	610	-	824	-
2 Nisam	93	-	211	-	304	-
3 Nisam Antara	38	-	220	-	258	-
4 Banda Baro	50	-	80	-	130	-
5 Kuta Makmur	73	-	318	-	391	-
6 Simpang Keramat	44	-	110	-	154	-
7 Syamtalira Bayu	250	-	278	-	528	-
8 Geureudong Pase	66	-	20	-	86	-
9 Meurah Mulia	58	-	228	-	286	-
10 Matangkuli	37	-	211	-	248	-
11 Paya Bakong	58	-	317	-	375	-
12 Pirak Timu	41	-	98	-	139	-
13 Cot Girek	74	-	273	-	347	-
14 Tanah Jambo Aye	128	-	677	-	805	-
15 Langkahan	43	-	129	-	172	-
16 Seunuddon	69	-	214	-	283	-
17 Baktiya	159	-	369	-	528	-
18 Baktiya Barat	109	-	240	-	349	-
19 Lhoksukon	183	-	713	-	896	-
20 Tanah Luas	127	-	291	-	418	-
21 Nibong	41	-	166	-	207	-
22 Samudera	81	-	286	-	367	-
23 Syamtalira Aron	134	-	261	-	395	-
24 Tanah Pasir	36	-	-	-	36	-
25 Lapang	29	-	85	-	114	-
26 Muara Batu	180	-	512	-	692	-
27 Dewantara	19	-	954	-	973	-
Aceh Utara	2,434	-	7,871	-	10305	-

Catatan/Note: ¹ Jumlah guru termasuk kepala sekolah dan guru/*The Total of teachers including headmaster and teacher*

Sumber/Source: Kementerian Pendidikan dan Kebudayaan, Data Semester Ganjil/*Ministry of Educations and Culture, Odd Semester Data*

Tabel
Table 4.1.2

Jumlah Sekolah, Guru, dan Murid Raudatul Athfal (RA) di Bawah Kementerian Agama Menurut Kecamatan di Kabupaten Aceh Utara, 2021/2022 dan 2022/2023
Number of Schools, Teachers, and Pupils in Raudatul Athfal (RA) Under The Ministry of Religious Affairs by Subdistrict in Aceh Utara Regency, 2021/2022 and 2022/2023

Kecamatan Subdistrict	Sekolah/Schools		Guru/Teachers		Murid/Pupils	
	2021/2022	2022/2023	2021/2022	2022/2023	2021/2022	2022/2023
(1)	(2)	(3)	(4)	(5)	(6)	(7)
1 Sawang	4	4	16	16	107	124
2 Nisam	7	7	26	33	233	256
3 Nisam Antara	-	-	-	-	-	-
4 Banda Baro	2	2	12	12	90	83
5 Kuta Makmur	2	2	11	11	62	106
6 Simpang Keramat	1	1	3	3	22	25
7 Syamtalira Bayu	2	2	6	6	77	75
8 Geureudong Pase	-	-	-	-	-	-
9 Meurah Mulia	1	1	1	2	35	40
10 Matangkuli	1	1	1	2	-	-
11 Paya Bakong	-	-	-	-	-	-
12 Pirak Timu	-	-	-	-	-	-
13 Cot Girek	-	-	-	-	-	-
14 Tanah Jambo Aye	1	1	6	10	61	69
15 Langkahan	-	-	-	-	-	-
16 Seunuddon	1	1	4	4	66	56
17 Baktiya	1	1	5	5	25	20
18 Baktiya Barat	-	-	-	-	-	-
19 Lhoksukon	-	-	-	-	-	-
20 Tanah Luas	-	-	-	-	-	-
21 Nibong	1	1	2	3	43	40
22 Samudera	2	2	8	10	42	48
23 Syamtalira Aron	-	-	-	-	-	-
24 Tanah Pasir	-	-	-	-	-	-
25 Lapang	1	1	5	5	12	11
26 Muara Batu	5	5	25	22	194	199
27 Dewantara	6	6	33	31	306	267
Aceh Utara	38	38	164	175	1 375	1 419

Sumber/Source: Kementerian Agama, Data Semester Ganjil/Ministry of Religious Affairs, Odd Semester Data

Tabel
Table 4.1.3

Jumlah Sekolah, Guru, dan Murid Sekolah Dasar (SD) di Bawah Kementerian Pendidikan dan Kebudayaan Menurut Kecamatan di Kabupaten Aceh Utara, 2021/2022 dan 2022/2023
Number of Schools, Teachers, and Pupils in Primary Schools Under The Ministry of Education and Culture by Subdistrict in Aceh Utara Regency, 2021/2022 and 2022/2023

Kecamatan Subdistrict	Sekolah/Schools					
	Negeri/Public		Swasta/Private		Jumlah/Total	
	2021/2022	2022/2023	2021/2022	2022/2023	2021/2022	2022/2023
(1)	(2)	(3)	(4)	(5)	(6)	(7)
1 Sawang	28	28	-	-	28	28
2 Nisam	11	11	1	1	12	12
3 Nisam Antara	12	12	-	-	12	12
4 Banda Baro	5	5	1	1	6	6
5 Kuta Makmur	20	20	-	-	20	20
6 Simpang Keramat	9	9	-	-	9	9
7 Syamtalira Bayu	10	10	-	-	10	10
8 Geureudong Pase	4	4	-	-	4	4
9 Meurah Mulia	14	14	-	-	14	14
10 Matangkuli	9	9	-	-	9	9
11 Paya Bakong	9	9	-	-	9	9
12 Pirak Timu	6	6	-	-	6	6
13 Cot Girek	19	19	-	-	19	19
14 Tanah Jambo Aye	25	25	-	-	25	25
15 Langkahan	14	14	-	-	14	14
16 Seunuddon	16	16	-	-	16	16
17 Baktiya	22	22	-	-	22	22
18 Baktiya Barat	10	10	-	-	10	10
19 Lhoksukon	26	26	2	2	28	28
20 Tanah Luas	15	15	-	-	15	15
21 Nibong	5	5	-	-	5	5
22 Samudera	13	13	-	-	13	13
23 Syamtalira Aron	13	13	-	-	13	13
24 Tanah Pasir	6	6	-	-	6	6
25 Lapang	6	6	-	-	6	6
26 Muara Batu	14	14	-	-	14	14
27 Dewantara	18	18	3	3	21	21
Aceh Utara	359	359	7	7	366	366

Lanjutan Tabel/Continued Table 4.1.3

Kecamatan Subdistrict	Guru ¹ /Teachers ¹					
	Negeri/Public		Swasta/Private		Jumlah/Total	
	2021/2022	2022/2023	2021/2022	2022/2023	2021/2022	2022/2023
(1)	(8)	(9)	(10)	(11)	(12)	(13)
1 Sawang	479	465	-	-	479	465
2 Nisam	184	189	7	7	191	196
3 Nisam Antara	167	170	-	-	167	170
4 Banda Baro	67	64	12	11	79	75
5 Kuta Makmur	314	316	-	-	314	316
6 Simpang Keramat	108	106	-	-	108	106
7 Syamtalira Bayu	181	164	-	-	181	164
8 Geureudong Pase	48	57	-	-	48	57
9 Meurah Mulia	206	218	-	-	206	218
10 Matangkuli	137	132	-	-	137	132
11 Paya Bakong	128	137	-	-	128	137
12 Pirak Timu	87	97	-	-	87	97
13 Cot Girek	218	233	-	-	218	233
14 Tanah Jambo Aye	341	370	-	-	341	370
15 Langkahan	172	193	-	-	172	193
16 Seunuddon	236	238	-	-	236	238
17 Baktiya	310	318	-	-	310	318
18 Baktiya Barat	144	157	-	-	144	157
19 Lhoksukon	366	382	26	24	392	406
20 Tanah Luas	234	222	-	-	234	222
21 Nibong	73	73	-	-	73	73
22 Samudera	180	195	-	-	180	195
23 Syamtalira Aron	241	241	-	-	241	241
24 Tanah Pasir	111	102	-	-	111	102
25 Lapang	94	96	-	-	94	96
26 Muara Batu	286	269	-	-	286	269
27 Dewantara	364	345	48	51	412	396
Aceh Utara	5 476	5 549	93	93	5 569	5 642

Lanjutan Tabel/Continued Table 4.1.3

Kecamatan Subdistrict	Murid/Students					
	Negeri/Public		Swasta/Private		Jumlah/Total	
	2021/2022	2022/2023	2021/2022	2022/2023	2021/2022	2022/2023
(1)	(14)	(15)	(16)	(17)	(18)	(19)
1 Sawang	3 447	3 603	-	-	3 447	3 603
2 Nisam	1 838	1 878	16	18	1 854	1 896
3 Nisam Antara	1 698	1 713	-	-	1 698	1 713
4 Banda Baro	540	522	98	87	638	609
5 Kuta Makmur	2 334	2 349	-	-	2 334	2 349
6 Simpang Keramat	908	888	-	-	908	888
7 Syamtalira Bayu	2 232	2 246	-	-	2 232	2 246
8 Geureudong Pase	693	738	-	-	693	738
9 Meurah Mulia	2 122	2 124	-	-	2 122	2 124
10 Matangkuli	1 742	1 721	-	-	1 742	1 721
11 Paya Bakong	1 554	1 494	-	-	1 554	1 494
12 Pirak Timu	1 077	1 078	-	-	1 077	1 078
13 Cot Girek	2 204	2 182	-	-	2 204	2 182
14 Tanah Jambo Aye	4 790	4 840	-	-	4 790	4 840
15 Langkahan	2 415	2 347	-	-	2 415	2 347
16 Seunuddon	2 315	2 308	-	-	2 315	2 308
17 Baktiya	3 580	3 590	-	-	3 580	3 590
18 Baktiya Barat	1 722	1 692	-	-	1 722	1 692
19 Lhoksukon	5 145	5 093	373	413	5 518	5 506
20 Tanah Luas	2 433	2 402	-	-	2 433	2 402
21 Nibong	828	795	-	-	828	795
22 Samudera	2 311	2 268	-	-	2 311	2 268
23 Syamtalira Aron	2 175	2 148	-	-	2 175	2 148
24 Tanah Pasir	1 232	1 257	-	-	1 232	1 257
25 Lapang	900	924	-	-	900	924
26 Muara Batu	2 630	2 618	-	-	2 630	2 618
27 Dewantara	3 517	3 563	770	790	4 287	4 353
Aceh Utara	58 382	58 381	1 257	1 308	59 639	59 689

Catatan/Note: ¹ Jumlah guru termasuk kepala sekolah dan guru/The Total of teachers including headmaster and teacher

Sumber/Source: Kementerian Pendidikan dan Kebudayaan, Data Semester Ganjil/Ministry of Educations and Culture, Odd Semester Data

Tabel
Table 4.1.4

Jumlah Sekolah, Guru, dan Murid Madrasah Ibtidaiyah (MI) di Bawah Kementerian Agama Menurut Kecamatan Menurut Kecamatan di Kabupaten Aceh Utara, 2021/2022 dan 2022/2023
Number of Schools, Teachers, and Pupils in Madrasah Ibtidaiyah (MI) Under The Ministry of Religious Affairs by Subdistrict in Aceh Utara Regency, 2021/2022 and 2022/2023

Kecamatan Subdistrict	Sekolah/Schools					
	Negeri/Public		Swasta/Private		Jumlah/Total	
	2021/2022	2022/2023	2021/2022	2022/2023	2021/2022	2022/2023
(1)	(2)	(3)	(4)	(5)	(6)	(7)
1 Sawang	5	5	1	1	6	6
2 Nisam	1	1	-	-	1	1
3 Nisam Antara	-	-	-	-	-	-
4 Banda Baro	1	1	1	1	2	2
5 Kuta Makmur	4	4	1	1	5	5
6 Simpang Keramat	1	1	-	-	1	1
7 Syamtalira Bayu	1	1	-	-	1	1
8 Geureudong Pase	-	-	-	-	-	-
9 Meurah Mulia	2	2	-	-	2	2
10 Matangkuli	1	1	-	-	1	1
11 Paya Bakong	1	1	-	-	1	1
12 Pirak Timu	-	-	-	-	-	-
13 Cot Girek	-	-	-	-	-	-
14 Tanah Jambo Aye	3	3	-	-	3	3
15 Langkahan	1	1	1	1	2	2
16 Seunuddon	2	2	2	2	4	4
17 Baktiya	1	1	2	2	3	3
18 Baktiya Barat	2	2	-	-	2	2
19 Lhoksukon	2	2	1	1	3	3
20 Tanah Luas	1	1	-	-	1	1
21 Nibong	2	2	-	-	2	2
22 Samudera	2	2	-	-	2	2
23 Syamtalira Aron	-	-	-	-	-	-
24 Tanah Pasir	-	-	-	-	-	-
25 Lapang	-	-	-	-	-	-
26 Muara Batu	1	1	1	1	2	2
27 Dewantara	2	2	1	1	3	3
Aceh Utara	36	36	11	11	47	47

Lanjutan Tabel/Continued Table 4.1.4

Kecamatan Subdistrict	Guru ¹ /Teachers ¹					
	Negeri/Public		Swasta/Private		Jumlah/Total	
	2021/2022	2022/2023	2021/2022	2022/2023	2021/2022	2022/2023
(1)	(8)	(9)	(10)	(11)	(12)	(13)
1 Sawang	106	106	8	9	114	115
2 Nisam	30	31	-	-	30	31
3 Nisam Antara	-	-	-	-	-	-
4 Banda Baro	26	29	9	9	35	38
5 Kuta Makmur	95	97	15	15	110	112
6 Simpang Keramat	25	31	-	-	25	31
7 Syamtalira Bayu	25	25	-	-	25	25
8 Geureudong Pase	-	-	-	-	-	-
9 Meurah Mulia	53	51	-	-	53	51
10 Matangkuli	12	12	-	-	12	12
11 Paya Bakong	32	37	-	-	32	37
12 Pirak Timu	-	-	-	-	-	-
13 Cot Girek	-	-	-	-	-	-
14 Tanah Jambo Aye	86	89	-	-	86	89
15 Langkahan	19	19	11	13	30	32
16 Seunuddon	40	40	29	29	69	69
17 Baktiya	15	14	22	27	37	41
18 Baktiya Barat	46	51	-	-	46	51
19 Lhoksukon	48	58	18	28	66	86
20 Tanah Luas	31	32	-	-	31	32
21 Nibong	18	30	-	-	18	30
22 Samudera	64	74	-	-	64	74
23 Syamtalira Aron	-	-	-	-	-	-
24 Tanah Pasir	-	-	-	-	-	-
25 Lapang	-	-	-	-	-	-
26 Muara Batu	24	28	14	14	38	42
27 Dewantara	62	62	29	33	91	95
Aceh Utara	857	916	155	177	1 012	1 093

Lanjutan Tabel/Continued Table 4.1.4

Kecamatan Subdistrict	Murid/Students					
	Negeri/Public		Swasta/Private		Jumlah/Total	
	2021/2022	2022/2023	2021/2022	2022/2023	2021/2022	2022/2023
(1)	(14)	(15)	(16)	(17)	(18)	(19)
1 Sawang	888	933	73	73	961	1 006
2 Nisam	318	320	-	-	318	320
3 Nisam Antara	-	-	-	-	-	-
4 Banda Baro	78	232	48	48	126	280
5 Kuta Makmur	931	929	79	70	1 010	999
6 Simpang Keramat	398	402	-	-	398	402
7 Syamtalira Bayu	396	411	-	-	396	411
8 Geureudong Pase	-	-	-	-	-	-
9 Meurah Mulia	385	384	-	-	385	384
10 Matangkuli	348	344	-	-	348	344
11 Paya Bakong	541	553	-	-	541	553
12 Pirak Timu	-	-	-	-	-	-
13 Cot Girek	-	-	-	-	-	-
14 Tanah Jambo Aye	1 410	1 438	-	-	1 410	1 438
15 Langkahan	302	319	91	89	393	408
16 Seunuddon	685	697	296	291	981	988
17 Baktiya	238	256	275	251	513	507
18 Baktiya Barat	602	637	-	-	602	637
19 Lhoksukon	690	723	328	361	1 018	1 084
20 Tanah Luas	319	326	-	-	319	326
21 Nibong	511	532	-	-	511	532
22 Samudera	1 013	991	-	-	1 013	991
23 Syamtalira Aron	-	-	-	-	-	-
24 Tanah Pasir	-	-	-	-	-	-
25 Lapang	-	-	-	-	-	-
26 Muara Batu	516	544	109	93	625	637
27 Dewantara	988	963	181	155	1 169	1 118
Aceh Utara	11 557	11 934	1 480	1 431	13 037	13 365

Sumber/Source: Kementerian Agama, Data Semester Ganjil/Ministry of Religious Affairs, Odd Semester Data

Tabel
Table 4.1.5

Jumlah Sekolah, Guru, dan Murid Sekolah Menengah Pertama (SMP) di Bawah Kementerian Pendidikan dan Kebudayaan Menurut Kecamatan di Kabupaten Aceh Utara, 2021/2022 dan 2022/2023
Number of Schools, Teachers, and Pupils in Junior High Schools Under The Ministry of Education and Culture by Subdistrict in Aceh Utara Regency, 2021/2022 and 2022/2023

Kecamatan Subdistrict	Sekolah/Schools					
	Negeri/Public		Swasta/Private		Jumlah/Total	
	2021/2022	2022/2023	2021/2022	2022/2023	2021/2022	2022/2023
(1)	(2)	(3)	(4)	(5)	(6)	(7)
1 Sawang	7	7	-	-	7	7
2 Nisam	4	4	-	-	4	4
3 Nisam Antara	3	3	-	-	3	3
4 Banda Baro	2	2	-	-	2	2
5 Kuta Makmur	5	5	-	-	5	5
6 Simpang Keramat	3	3	-	-	3	3
7 Syamtalira Bayu	2	2	1	1	3	3
8 Geureudong Pase	2	2	-	-	2	2
9 Meurah Mulia	4	4	1	2	5	6
10 Matangkuli	2	2	2	3	4	5
11 Paya Bakong	3	3	1	1	4	4
12 Pirak Timu	1	1	1	1	2	2
13 Cot Girek	4	4	-	-	4	4
14 Tanah Jambo Aye	5	6	4	3	9	9
15 Langkahan	5	5	2	2	7	7
16 Seunuddon	4	4	3	3	7	7
17 Baktiya	7	7	6	6	13	13
18 Baktiya Barat	3	3	2	2	5	5
19 Lhoksukon	8	8	3	3	11	11
20 Tanah Luas	4	4	4	3	8	7
21 Nibong	2	2	3	3	5	5
22 Samudera	4	4	3	3	7	7
23 Syamtalira Aron	4	4	2	2	6	6
24 Tanah Pasir	1	1	-	-	1	1
25 Lapang	1	1	-	-	1	1
26 Muara Batu	4	4	1	1	5	5
27 Dewantara	4	4	5	5	9	9
Aceh Utara	98	99	44	44	142	143

Lanjutan Tabel/Continued Table 4.1.5

Kecamatan Subdistrict	Guru ¹ /Teachers ¹					
	Negeri/Public		Swasta/Private		Jumlah/Total	
	2021/2022	2022/2023	2021/2022	2022/2023	2021/2022	2022/2023
(1)	(8)	(9)	(10)	(11)	(12)	(13)
1 Sawang	161	154	-	-	161	154
2 Nisam	94	95	-	-	94	95
3 Nisam Antara	65	64	-	-	65	64
4 Banda Baro	35	32	-	-	35	32
5 Kuta Makmur	94	96	-	-	94	96
6 Simpang Keramat	69	73	-	-	69	73
7 Syamtalira Bayu	85	78	12	12	97	90
8 Geureudong Pase	31	30	-	-	31	30
9 Meurah Mulia	116	113	19	20	135	133
10 Matangkuli	82	85	23	41	105	126
11 Paya Bakong	80	81	23	23	103	104
12 Pirak Timu	30	29	1	4	31	33
13 Cot Girek	80	68	-	-	80	68
14 Tanah Jambo Aye	151	167	55	38	206	205
15 Langkahan	106	108	18	26	124	134
16 Seunuddon	87	85	39	31	126	116
17 Baktiya	158	156	73	82	231	238
18 Baktiya Barat	64	60	22	22	86	82
19 Lhoksukon	193	187	21	20	214	207
20 Tanah Luas	116	104	67	63	183	167
21 Nibong	35	39	36	36	71	75
22 Samudera	98	97	30	25	128	122
23 Syamtalira Aron	104	99	10	13	114	112
24 Tanah Pasir	31	30	-	-	31	30
25 Lapang	30	27	-	-	30	27
26 Muara Batu	126	123	14	20	140	143
27 Dewantara	126	118	54	49	180	167
Aceh Utara	2 447	2 398	517	525	2 964	2 923

Lanjutan Tabel/*Continued Table 4.1.5*

Kecamatan Subdistrict	Murid/Students					
	Negeri/Public		Swasta/Private		Jumlah/Total	
	2021/2022	2022/2023	2021/2022	2022/2023	2021/2022	2022/2023
(1)	(14)	(15)	(16)	(17)	(18)	(19)
1 Sawang	1 117	1 051	-	-	1 117	1 051
2 Nisam	891	822	-	-	891	822
3 Nisam Antara	342	346	-	-	342	346
4 Banda Baro	217	183	-	-	217	183
5 Kuta Makmur	567	572	-	-	567	572
6 Simpang Keramat	375	358	-	-	375	358
7 Syamtalira Bayu	724	671	128	105	852	776
8 Geureudong Pase	215	195	-	-	215	195
9 Meurah Mulia	694	668	223	204	917	872
10 Matangkuli	735	759	333	405	1 068	1 164
11 Paya Bakong	460	453	427	409	887	862
12 Pirak Timu	286	232	35	42	321	274
13 Cot Girek	732	758	-	-	732	758
14 Tanah Jambo Aye	1 729	1 690	675	619	2 404	2 309
15 Langkahan	934	794	182	205	1 116	999
16 Seunuddon	888	854	306	261	1 194	1 115
17 Baktiya	1 140	1 121	895	894	2 035	2 015
18 Baktiya Barat	455	427	291	348	746	775
19 Lhoksukon	1 630	1 681	192	181	1 822	1 862
20 Tanah Luas	739	797	783	671	1 522	1 468
21 Nibong	200	170	360	407	560	577
22 Samudera	614	562	338	308	952	870
23 Syamtalira Aron	661	657	189	228	850	885
24 Tanah Pasir	333	331	-	-	333	331
25 Lapang	432	465	-	-	432	465
26 Muara Batu	970	944	67	69	1 037	1 013
27 Dewantara	1 299	1 007	418	406	1 717	1 413
Aceh Utara	19 379	18 568	5 842	5 762	25 221	24 330

Catatan/Note: ¹ Jumlah guru termasuk kepala sekolah dan guru/*The Total of teachers including headmaster and teacher*

Sumber/Source: Kementerian Pendidikan dan Kebudayaan, Data Semester Ganjil/*Ministry of Educations and Culture, Odd Semester Data*

Tabel
Table 4.1.6

Jumlah Sekolah, Guru, dan Murid Madrasah Tsanawiyah (MTs) di Bawah Kementerian Agama Menurut Kecamatan di Kabupaten Aceh Utara, 2021/2022 dan 2022/2023
Number of Schools, Teachers, and Pupils in Madrasah Tsanawiyah (MTs) Under The Ministry of Religious Affairs by Subdistrict in Aceh Utara Regency, 2021/2022 and 2022/2023

Kecamatan Subdistrict	Sekolah/Schools					
	Negeri/Public		Swasta/Private		Jumlah/Total	
	2021/2022	2022/2023	2021/2022	2022/2023	2021/2022	2022/2023
(1)	(2)	(3)	(4)	(5)	(6)	(7)
1 Sawang	1	1	3	3	4	4
2 Nisam	-	-	4	4	4	4
3 Nisam Antara	-	-	-	-	-	-
4 Banda Baro	-	-	1	1	1	1
5 Kuta Makmur	1	1	2	2	3	3
6 Simpang Keramat	-	-	1	1	1	1
7 Syamtalira Bayu	-	-	3	3	3	3
8 Geureudong Pase	-	-	-	-	-	-
9 Meurah Mulia	-	-	3	3	3	3
10 Matangkuli	1	1	-	-	1	1
11 Paya Bakong	-	-	-	-	-	-
12 Pirak Timu	-	-	1	1	1	1
13 Cot Girek	-	-	2	2	2	2
14 Tanah Jambo Aye	1	1	1	1	2	2
15 Langkahan	-	-	1	1	1	1
16 Seunuddon	1	1	2	2	3	3
17 Baktiya	-	-	1	1	1	1
18 Baktiya Barat	1	1	1	1	2	2
19 Lhoksukon	1	1	2	2	3	3
20 Tanah Luas	-	-	-	-	-	-
21 Nibong	1	1	-	-	1	1
22 Samudera	1	1	2	2	3	3
23 Syamtalira Aron	-	-	2	2	2	2
24 Tanah Pasir	-	-	-	-	-	-
25 Lapang	-	-	1	1	1	1
26 Muara Batu	-	-	2	2	2	2
27 Dewantara	1	1	4	4	5	5
Aceh Utara	10	10	39	39	49	49

Lanjutan Tabel/*Continued Table* 4.1.6

Kecamatan Subdistrict	Guru ¹ /Teachers ¹					
	Negeri/Public		Swasta/Private		Jumlah/Total	
	2021/2022	2022/2023	2021/2022	2022/2023	2021/2022	2022/2023
(1)	(8)	(9)	(10)	(11)	(12)	(13)
1 Sawang	37	38	34	33	71	71
2 Nisam	-	-	47	66	47	66
3 Nisam Antara	-	-	-	-	-	-
4 Banda Baro	-	-	13	13	13	13
5 Kuta Makmur	32	30	41	45	73	75
6 Simpang Keramat	-	-	11	10	11	10
7 Syamtalira Bayu	-	-	36	39	36	39
8 Geureudong Pase	-	-	-	-	-	-
9 Meurah Mulia	-	-	35	46	35	46
10 Matangkuli	29	33	-	-	29	33
11 Paya Bakong	-	-	-	-	-	-
12 Pirak Timu	-	-	15	15	15	15
13 Cot Girek	-	-	28	21	28	21
14 Tanah Jambo Aye	32	36	12	15	44	51
15 Langkahan	-	-	13	13	13	13
16 Seunuddon	24	24	17	16	41	40
17 Baktiya	-	-	11	16	11	16
18 Baktiya Barat	9	10	23	21	32	31
19 Lhoksukon	73	78	81	81	154	159
20 Tanah Luas	-	-	-	-	-	-
21 Nibong	38	37	-	-	38	37
22 Samudera	41	52	19	20	60	72
23 Syamtalira Aron	-	-	16	21	16	21
24 Tanah Pasir	-	-	-	-	-	-
25 Lapang	-	-	20	24	20	24
26 Muara Batu	-	-	19	18	19	18
27 Dewantara	61	64	109	109	170	173
Aceh Utara	376	402	600	642	976	1 044

Lanjutan Tabel/Continued Table 4.1.6

Kecamatan Subdistrict	Murid/Students					
	Negeri/Public		Swasta/Private		Jumlah/Total	
	2021/2022	2022/2023	2021/2022	2022/2023	2021/2022	2022/2023
(1)	(14)	(15)	(16)	(17)	(18)	(19)
1 Sawang	336	326	114	101	450	427
2 Nisam	-	-	309	304	309	304
3 Nisam Antara	-	-	-	-	-	-
4 Banda Baro	-	-	321	324	321	324
5 Kuta Makmur	215	208	483	400	698	608
6 Simpang Keramat	-	-	34	37	34	37
7 Syamtalira Bayu	-	-	197	146	197	146
8 Geureudong Pase	-	-	-	-	-	-
9 Meurah Mulia	-	-	153	147	153	147
10 Matangkuli	110	123	-	-	110	123
11 Paya Bakong	-	-	-	-	-	-
12 Pirak Timu	-	-	91	98	91	98
13 Cot Girek	-	-	153	166	153	166
14 Tanah Jambo Aye	374	389	93	82	467	471
15 Langkahan	-	-	36	36	36	36
16 Seunuddon	293	299	85	80	378	379
17 Baktiya	-	-	89	92	89	92
18 Baktiya Barat	143	147	58	6	201	153
19 Lhoksukon	738	713	961	900	1 699	1 613
20 Tanah Luas	-	-	-	-	-	-
21 Nibong	241	238	-	-	241	238
22 Samudera	417	459	179	180	596	639
23 Syamtalira Aron	-	-	40	41	40	41
24 Tanah Pasir	-	-	-	-	-	-
25 Lapang	-	-	-	-	-	-
26 Muara Batu	-	-	69	81	69	81
27 Dewantara	520	554	1 409	1 375	1 929	1 929
Aceh Utara	3 387	3 456	4 874	4 596	8 261	8 052

Sumber/Source: Kementerian Agama, Data Semester Ganjil/Ministry of Religious Affairs, Odd Semester Data

Tabel
Table 4.1.7

Jumlah Sekolah, Guru, dan Murid Sekolah Menengah Atas (SMA) di Bawah Kementerian Pendidikan dan Kebudayaan Menurut Kecamatan di Kabupaten Aceh Utara, 2021/2022 dan 2022/2023
Number of Schools, Teachers, and Pupils in Senior High Schools Under The Ministry of Education and Culture by Subdistrict in Aceh Utara Regency, 2021/2022 dan 2022/2023

Kecamatan Subdistrict	Sekolah/Schools					
	Negeri/Public		Swasta/Private		Jumlah/Total	
	2021/2022	2022/2023	2021/2022	2022/2023	2021/2022	2022/2023
(1)	(2)	(3)	(4)	(5)	(6)	(7)
1 Sawang	2	2	-	-	2	2
2 Nisam	2	2	-	-	2	2
3 Nisam Antara	1	1	-	-	1	1
4 Banda Baro	1	1	-	-	1	1
5 Kuta Makmur	2	2	-	-	2	2
6 Simpang Keramat	1	1	-	-	1	1
7 Syamtalira Bayu	1	1	-	-	1	1
8 Geureudong Pase	1	1	-	-	1	1
9 Meurah Mulia	1	1	1	1	2	2
10 Matangkuli	1	1	1	1	2	2
11 Paya Bakong	1	1	1	1	2	2
12 Pirak Timu	1	1	-	-	1	1
13 Cot Girek	1	1	-	-	1	1
14 Tanah Jambo Aye	4	4	1	1	5	5
15 Langkahan	2	2	-	-	2	2
16 Seunuddon	2	2	1	1	3	3
17 Baktiya	1	1	2	2	3	3
18 Baktiya Barat	1	1	2	2	3	3
19 Lhoksukon	3	3	-	-	3	3
20 Tanah Luas	1	1	3	3	4	4
21 Nibong	-	-	1	1	1	1
22 Samudera	1	1	1	1	2	2
23 Syamtalira Aron	1	1	-	-	1	1
24 Tanah Pasir	1	1	-	-	1	1
25 Lapang	-	-	-	-	-	-
26 Muara Batu	2	2	1	1	3	3
27 Dewantara	2	2	2	2	4	4
Aceh Utara	37	37	17	17	54	54

Lanjutan Tabel/Continued Table 4.1.7

Kecamatan Subdistrict	Guru ¹ /Teachers ¹					
	Negeri/Public		Swasta/Private		Jumlah/Total	
	2021/2022	2022/2023	2021/2022	2022/2023	2021/2022	2022/2023
(1)	(8)	(9)	(10)	(11)	(12)	(13)
1 Sawang	56	62	-	-	56	62
2 Nisam	65	66	-	-	65	66
3 Nisam Antara	17	17	-	-	17	17
4 Banda Baro	20	20	-	-	20	20
5 Kuta Makmur	61	61	-	-	61	61
6 Simpang Keramat	24	25	-	-	24	25
7 Syamtalira Bayu	44	45	-	-	44	45
8 Geureudong Pase	19	17	-	-	19	17
9 Meurah Mulia	35	35	7	10	42	45
10 Matangkuli	42	48	14	14	56	62
11 Paya Bakong	36	34	32	30	68	64
12 Pirak Timu	20	24	-	-	20	24
13 Cot Girek	31	35	-	-	31	35
14 Tanah Jambo Aye	136	143	21	19	157	162
15 Langkahan	41	42	-	-	41	42
16 Seunuddon	60	64	8	15	68	79
17 Baktiya	42	37	34	32	76	69
18 Baktiya Barat	29	26	28	27	57	53
19 Lhoksukon	97	96	-	-	97	96
20 Tanah Luas	41	40	51	39	92	79
21 Nibong	-	-	12	12	12	12
22 Samudera	40	45	12	18	52	63
23 Syamtalira Aron	46	48	-	-	46	48
24 Tanah Pasir	27	27	-	-	27	27
25 Lapang	-	-	-	-	-	-
26 Muara Batu	103	100	17	15	120	115
27 Dewantara	74	77	31	29	105	106
Aceh Utara	1 206	1 234	267	260	1 473	1 494

Lanjutan Tabel/Continued Table 4.1.7

Kecamatan Subdistrict	Murid/Students					
	Negeri/Public		Swasta/Private		Jumlah/Total	
	2021/2022	2022/2023	2021/2022	2022/2023	2021/2022	2022/2023
(1)	(14)	(15)	(16)	(17)	(18)	(19)
1 Sawang	506	444	-	-	506	444
2 Nisam	304	321	-	-	304	321
3 Nisam Antara	135	63	-	-	135	63
4 Banda Baro	117	110	-	-	117	110
5 Kuta Makmur	385	384	-	-	385	384
6 Simpang Keramat	138	159	-	-	138	159
7 Syamtalira Bayu	636	609	-	-	636	609
8 Geureudong Pase	101	97	-	-	101	97
9 Meurah Mulia	336	317	108	85	444	402
10 Matangkuli	518	509	196	255	714	764
11 Paya Bakong	320	286	528	410	848	696
12 Pirak Timu	137	129	-	-	137	129
13 Cot Girek	458	465	-	-	458	465
14 Tanah Jambo Aye	1 419	1 302	206	237	1 625	1 539
15 Langkahan	257	256	-	-	257	256
16 Seunuddon	653	634	147	123	800	757
17 Baktiya	373	312	408	339	781	651
18 Baktiya Barat	199	195	162	152	361	347
19 Lhoksukon	1 168	1 093	-	-	1 168	1 093
20 Tanah Luas	420	391	257	224	677	615
21 Nibong	-	-	194	170	194	170
22 Samudera	474	438	244	211	718	649
23 Syamtalira Aron	498	469	-	-	498	469
24 Tanah Pasir	276	250	-	-	276	250
25 Lapang	-	-	-	-	-	-
26 Muara Batu	762	742	85	66	847	808
27 Dewantara	781	811	217	218	998	1 029
Aceh Utara	11 371	10 786	2 752	2 490	14 123	13 276

Catatan/Note: ¹ Jumlah guru termasuk kepala sekolah dan guru/The **Total** of teachers including headmaster and teacher

Sumber/Source: Kementerian Pendidikan dan Kebudayaan, Data Semester Ganjil/Ministry of Educations and Culture, Odd Semester Data

Tabel
Table 4.1.8

Jumlah Sekolah, Guru, dan Murid Sekolah Menengah Kejuruan (SMK) di Bawah Kementerian Pendidikan dan Kebudayaan Menurut Kecamatan di Kabupaten Aceh Utara, 2021/2022 dan 2022/2023
Number of Schools, Teachers, and Pupils in Vocational High Schools Under The Ministry of Education and Culture by Subdistrict in Aceh Utara Regency, 2021/2022 dan 2022/2023

Kecamatan Subdistrict	Sekolah/Schools					
	Negeri/Public		Swasta/Private		Jumlah/Total	
	2021/2022	2022/2023	2021/2022	2022/2023	2021/2022	2022/2023
(1)	(2)	(3)	(4)	(5)	(6)	(7)
1 Sawang	1	1	-	-	1	1
2 Nisam	1	1	1	1	2	2
3 Nisam Antara	-	-	-	-	-	-
4 Banda Baro	-	-	-	-	-	-
5 Kuta Makmur	-	-	1	1	1	1
6 Simpang Keramat	-	-	-	-	-	-
7 Syamtalira Bayu	-	-	1	1	1	1
8 Geureudong Pase	-	-	-	-	-	-
9 Meurah Mulia	-	-	-	-	-	-
10 Matangkuli	-	-	-	-	-	-
11 Paya Bakong	-	-	-	-	-	-
12 Pirak Timu	-	-	1	1	1	1
13 Cot Girek	1	1	-	-	1	1
14 Tanah Jambo Aye	1	1	2	2	3	3
15 Langkahan	-	-	-	-	-	-
16 Seunuddon	1	1	1	1	2	2
17 Baktiya	1	1	2	2	3	3
18 Baktiya Barat	1	1	-	-	1	1
19 Lhoksukon	1	1	1	1	2	2
20 Tanah Luas	1	1	1	1	2	2
21 Nibong	1	1	-	-	1	1
22 Samudera	-	-	1	1	1	1
23 Syamtalira Aron	1	1	-	-	1	1
24 Tanah Pasir	-	-	-	-	-	-
25 Lapang	1	1	-	-	1	1
26 Muara Batu	1	1	-	-	1	1
27 Dewantara	1	1	-	-	1	1
Aceh Utara	14	14	12	12	26	26

Lanjutan Tabel/Continued Table 4.1.8

Kecamatan Subdistrict	Guru ¹ /Teachers ¹					
	Negeri/Public		Swasta/Private		Jumlah/Total	
	2021/2022	2022/2023	2021/2022	2022/2023	2021/2022	2022/2023
(1)	(8)	(9)	(10)	(11)	(12)	(13)
1 Sawang	37	37	-	-	37	37
2 Nisam	46	48	8	8	54	56
3 Nisam Antara	-	-	-	-	-	-
4 Banda Baro	-	-	-	-	-	-
5 Kuta Makmur	-	-	32	32	32	32
6 Simpang Keramat	-	-	-	-	-	-
7 Syamtalira Bayu	-	-	13	13	13	13
8 Geureudong Pase	-	-	-	-	-	-
9 Meurah Mulia	-	-	-	-	-	-
10 Matangkuli	-	-	-	-	-	-
11 Paya Bakong	-	-	-	-	-	-
12 Pirak Timu	-	-	15	12	15	12
13 Cot Girek	25	26	-	-	25	26
14 Tanah Jambo Aye	33	33	30	31	63	64
15 Langkahan	-	-	-	-	-	-
16 Seunuddon	39	42	9	9	48	51
17 Baktiya	26	29	23	25	49	54
18 Baktiya Barat	50	54	-	-	50	54
19 Lhoksukon	69	71	9	8	78	79
20 Tanah Luas	51	52	17	24	68	76
21 Nibong	25	37	-	-	25	37
22 Samudera	-	-	12	15	12	15
23 Syamtalira Aron	22	25	-	-	22	25
24 Tanah Pasir	-	-	-	-	-	-
25 Lapang	34	41	-	-	34	41
26 Muara Batu	40	39	-	-	40	39
27 Dewantara	37	44	-	-	37	44
Aceh Utara	534	578	168	177	702	755

Lanjutan Tabel/Continued Table 4.1.8

Kecamatan Subdistrict	Murid/Students					
	Negeri/Public		Swasta/Private		Jumlah/Total	
	2021/2022	2022/2023	2021/2022	2022/2023	2021/2022	2022/2023
(1)	(14)	(15)	(16)	(17)	(18)	(19)
1 Sawang	82	78	-	-	82	78
2 Nisam	403	320	48	51	451	371
3 Nisam Antara	-	-	-	-	-	-
4 Banda Baro	-	-	-	-	-	-
5 Kuta Makmur	-	-	444	296	444	296
6 Simpang Keramat	-	-	-	-	-	-
7 Syamtalira Bayu	-	-	60	64	60	64
8 Geureudong Pase	-	-	-	-	-	-
9 Meurah Mulia	-	-	-	-	-	-
10 Matangkuli	-	-	-	-	-	-
11 Paya Bakong	-	-	-	-	-	-
12 Pirak Timu	-	-	239	150	239	150
13 Cot Girek	149	176	-	-	149	176
14 Tanah Jambo Aye	325	257	344	302	669	559
15 Langkahan	-	-	-	-	-	-
16 Seunuddon	205	185	42	91	247	276
17 Baktiya	219	201	267	248	486	449
18 Baktiya Barat	320	255	-	-	320	255
19 Lhoksukon	668	605	48	60	716	665
20 Tanah Luas	355	264	222	211	577	475
21 Nibong	92	95	-	-	92	95
22 Samudera	-	-	110	123	110	123
23 Syamtalira Aron	92	117	-	-	92	117
24 Tanah Pasir	-	-	-	-	-	-
25 Lapang	165	129	-	-	165	129
26 Muara Batu	205	186	-	-	205	186
27 Dewantara	276	252	-	-	276	252
Aceh Utara	3 556	3 120	1 824	1 596	5 380	4 716

Catatan/Note: ¹ Jumlah guru termasuk kepala sekolah dan guru/The **Total** of teachers including headmaster and teacher

Sumber/Source: Kementerian Pendidikan dan Kebudayaan, Data Semester Ganjil/Ministry of Educations and Culture, Odd Semester Data

Tabel
Table 4.1.9

Jumlah Sekolah, Guru, dan Murid Madrasah Aliyah (MA) di Bawah Kementerian Agama Menurut Kecamatan di Kabupaten Aceh Utara, 2021/2022 dan 2022/2023
Number of Schools, Teachers, and Pupils in Madrasah Aliyah (MA) Under the Ministry of Religious Affairs by Subdistrict in Aceh Utara Regency, 2021/2022 and 2022/2023

Kecamatan Subdistrict	Sekolah/Schools					
	Negeri/Public		Swasta/Private		Jumlah/Total	
	2021/2022	2022/2023	2021/2022	2022/2023	2021/2022	2022/2023
(1)	(2)	(3)	(4)	(5)	(6)	(7)
1 Sawang	-	-	1	1	1	1
2 Nisam	-	-	1	1	1	1
3 Nisam Antara	-	-	1	1	1	1
4 Banda Baro	-	-	1	1	1	1
5 Kuta Makmur	1	1	1	1	2	2
6 Simpang Keramat	-	-	1	1	1	1
7 Syamtalira Bayu	-	-	2	2	2	2
8 Geureudong Pase	-	-	-	-	-	-
9 Meurah Mulia	-	-	1	1	1	1
10 Matangkuli	1	1	1	1	2	2
11 Paya Bakong	-	-	-	-	-	-
12 Pirak Timu	-	-	-	-	-	-
13 Cot Girek	-	-	2	2	2	2
14 Tanah Jambo Aye	1	1	-	-	1	1
15 Langkahan	-	-	1	1	1	1
16 Seunuddon	-	-	1	1	1	1
17 Baktiya	-	-	1	1	1	1
18 Baktiya Barat	-	-	-	-	-	-
19 Lhoksukon	1	1	1	1	2	2
20 Tanah Luas	-	-	-	-	-	-
21 Nibong	1	1	-	-	1	1
22 Samudera	-	-	3	3	3	3
23 Syamtalira Aron	-	-	1	1	1	1
24 Tanah Pasir	-	-	-	-	-	-
25 Lapang	-	-	-	-	-	-
26 Muara Batu	-	-	-	-	-	-
27 Dewantara	1	1	3	3	4	4
Aceh Utara	6	6	23	23	29	29

Lanjutan Tabel/Continued Table 4.1.9

Kecamatan Subdistrict	Guru/Teachers					
	Negeri/Public		Swasta/Private		Jumlah/Total	
	2021/2022	2022/2023	2021/2022	2022/2023	2021/2022	2022/2023
(1)	(8)	(9)	(10)	(11)	(12)	(13)
1 Sawang	-	-	13	16	13	16
2 Nisam	-	-	3	6	3	6
3 Nisam Antara	-	-	17	18	17	18
4 Banda Baro	-	-	19	19	19	19
5 Kuta Makmur	28	33	15	14	43	47
6 Simpang Keramat	-	-	8	8	8	8
7 Syamtalira Bayu	-	-	28	25	28	25
8 Geureudong Pase	-	-	-	-	-	-
9 Meurah Mulia	-	-	16	14	16	14
10 Matangkuli	40	40	16	16	56	56
11 Paya Bakong	-	-	-	-	-	-
12 Pirak Timu	-	-	-	-	-	-
13 Cot Girek	-	-	21	25	21	25
14 Tanah Jambo Aye	39	47	-	-	39	47
15 Langkahan	-	-	16	18	16	18
16 Seunuddon	-	-	31	27	31	27
17 Baktiya	-	-	16	17	16	17
18 Baktiya Barat	-	-	-	-	-	-
19 Lhoksukon	53	52	24	31	77	83
20 Tanah Luas	-	-	-	-	-	-
21 Nibong	35	34	-	-	35	34
22 Samudera	-	-	28	25	28	25
23 Syamtalira Aron	-	-	10	10	10	10
24 Tanah Pasir	-	-	-	-	-	-
25 Lapang	-	-	-	-	-	-
26 Muara Batu	-	-	-	-	-	-
27 Dewantara	47	51	87	99	134	150
Aceh Utara	242	257	368	388	610	645

Lanjutan Tabel/*Continued Table* 4.1.9

Kecamatan Subdistrict	Murid/Students					
	Negeri/Public		Swasta/Private		Jumlah/Total	
	2021/2022	2022/2023	2021/2022	2022/2023	2021/2022	2022/2023
(1)	(14)	(15)	(16)	(17)	(18)	(19)
1 Sawang	-	-	70	64	70	64
2 Nisam	-	-	81	71	81	71
3 Nisam Antara	-	-	18	5	18	5
4 Banda Baro	-	-	57	69	57	69
5 Kuta Makmur	109	113	62	65	171	178
6 Simpang Keramat	-	-	52	61	52	61
7 Syamtalira Bayu	-	-	76	82	76	82
8 Geureudong Pase	-	-	-	-	-	-
9 Meurah Mulia	-	-	56	64	56	64
10 Matangkuli	313	340	70	102	383	442
11 Paya Bakong	-	-	-	-	-	-
12 Pirak Timu	-	-	-	-	-	-
13 Cot Girek	-	-	128	100	128	100
14 Tanah Jambo Aye	362	367	-	-	362	367
15 Langkahan	-	-	76	75	76	75
16 Seunuddon	-	-	139	89	139	89
17 Baktiya	-	-	110	69	110	69
18 Baktiya Barat	-	-	-	-	-	-
19 Lhoksukon	309	255	412	469	721	724
20 Tanah Luas	-	-	-	-	-	-
21 Nibong	168	200	-	-	168	200
22 Samudera	-	-	185	170	185	170
23 Syamtalira Aron	-	-	40	33	40	33
24 Tanah Pasir	-	-	-	-	-	-
25 Lapang	-	-	-	-	-	-
26 Muara Batu	-	-	-	-	-	-
27 Dewantara	275	294	849	954	1 124	1 248
Aceh Utara	1 536	1 569	2 481	2 542	4 017	4 111

Sumber/Source: Kementerian Agama, Data Semester Ganjil/Ministry of Religious Affairs, Odd Semester Data

Tabel
Table 4.1.10

Jumlah Desa¹/Kelurahan yang Memiliki Fasilitas Sekolah Menurut Kecamatan dan Tingkat Pendidikan di Kabupaten Aceh Utara, 2020-2022
Number of Villages/Kelurahan Having Educational Facilities by Subdistrict and Educational Level in Aceh Utara Regency, 2020-2022

Kecamatan Subdistrict	SD Primary School		
	2020	2021	2022
(1)	(2)	(3)	(4)
1 Sawang	24	24	
2 Nisam	12	7	
3 Nisam Antara	5	4	
4 Banda Baro	7	7	
5 Kuta Makmur	17	17	
6 Simpang Keramat	8	8	
7 Syamtalira Bayu	10	9	
8 Geureudong Pase	4	4	
9 Meurah Mulia	15	15	
10 Matangkuli	9	10	
11 Paya Bakong	10	10	
12 Pirak Timu	6	6	
13 Cot Girek	10	10	
14 Tanah Jambo Aye	27	24	
15 Langkahan	14	12	
16 Seunuddon	19	19	
17 Baktiya	23	23	
18 Baktiya Barat	11	12	
19 Lhoksukon	26	23	
20 Tanah Luas	15	15	
21 Nibong	7	6	
22 Samudera	14	13	
23 Syamtalira Aron	12	12	
24 Tanah Pasir	6	6	
25 Lapang	6	6	
26 Muara Batu	14	14	
27 Dewantara	14	14	
Aceh Utara	345	330	

Lanjutan Tabel/*Continued Table* 4.1.10

Kecamatan Subdistrict	SMP Junior High School		
	2020	2021	2022
(1)	(5)	(6)	(7)
1 Sawang	8	8	
2 Nisam	6	6	
3 Nisam Antara	3	3	
4 Banda Baro	3	3	
5 Kuta Makmur	6	6	
6 Simpang Keramat	3	3	
7 Syamtalira Bayu	5	5	
8 Geureudong Pase	2	2	
9 Meurah Mulia	7	6	
10 Matangkuli	6	6	
11 Paya Bakong	5	5	
12 Pirak Timu	1	1	
13 Cot Girek	5	4	
14 Tanah Jambo Aye	8	9	
15 Langkahan	7	6	
16 Seunuddon	9	9	
17 Baktiya	11	11	
18 Baktiya Barat	6	6	
19 Lhoksukon	13	14	
20 Tanah Luas	8	6	
21 Nibong	6	6	
22 Samudera	8	8	
23 Syamtalira Aron	8	8	
24 Tanah Pasir	1	1	
25 Lapang	3	2	
26 Muara Batu	6	6	
27 Dewantara	9	9	
Aceh Utara	163	159	

Lanjutan Tabel/Continued Table 4.1.10

Kecamatan Subdistrict	SMA Senior High School		
	2020	2021	2022
(1)	(8)	(9)	(10)
1 Sawang	2	2	
2 Nisam	3	3	
3 Nisam Antara	2	1	
4 Banda Baro	2	2	
5 Kuta Makmur	4	4	
6 Simpang Keramat	2	2	
7 Syamtalira Bayu	3	3	
8 Geureudong Pase	1	1	
9 Meurah Mulia	3	3	
10 Matangkuli	4	4	
11 Paya Bakong	2	2	
12 Pirak Timu	1	1	
13 Cot Girek	2	2	
14 Tanah Jambo Aye	6	6	
15 Langkahan	2	2	
16 Seunuddon	4	4	
17 Baktiya	4	4	
18 Baktiya Barat	3	3	
19 Lhoksukon	6	5	
20 Tanah Luas	4	4	
21 Nibong	2	2	
22 Samudera	5	5	
23 Syamtalira Aron	2	2	
24 Tanah Pasir	1	1	
25 Lapang	-	-	
26 Muara Batu	2	2	
27 Dewantara	5	5	
Aceh Utara	77	75	

Lanjutan Tabel/*Continued Table* 4.1.10

Kecamatan Subdistrict	SMK Vocational School		
	2020	2021	2022
(1)	(11)	(12)	(13)
1 Sawang	1	1	
2 Nisam	2	2	
3 Nisam Antara	-	-	
4 Banda Baro	-	-	
5 Kuta Makmur	1	1	
6 Simpang Keramat	-	-	
7 Syamtalira Bayu	1	1	
8 Geureudong Pase	-	-	
9 Meurah Mulia	-	-	
10 Matangkuli	-	-	
11 Paya Bakong	-	-	
12 Pirak Timu	1	1	
13 Cot Girek	1	1	
14 Tanah Jambo Aye	3	3	
15 Langkahan	-	1	
16 Seunuddon	3	3	
17 Baktiya	2	2	
18 Baktiya Barat	1	1	
19 Lhoksukon	2	2	
20 Tanah Luas	1	1	
21 Nibong	1	1	
22 Samudera	-	-	
23 Syamtalira Aron	1	1	
24 Tanah Pasir	-	-	
25 Lapang	1	1	
26 Muara Batu	1	1	
27 Dewantara	2	2	
Aceh Utara	25	26	

Lanjutan Tabel/*Continued Table* 4.1.10

Kecamatan Subdistrict	Perguruan Tinggi University		
	2020	2021	2022
(1)	(14)	(15)	(16)
1 Sawang	-	-	
2 Nisam	-	-	
3 Nisam Antara	-	-	
4 Banda Baro	-	-	
5 Kuta Makmur	-	-	
6 Simpang Keramat	-	-	
7 Syamtalira Bayu	-	-	
8 Geureudong Pase	-	-	
9 Meurah Mulia	-	-	
10 Matangkuli	-	-	
11 Paya Bakong	-	-	
12 Pirak Timu	-	-	
13 Cot Girek	-	-	
14 Tanah Jambo Aye	-	2	
15 Langkahan	-	-	
16 Seunuddon	-	-	
17 Baktiya	1	1	
18 Baktiya Barat	-	-	
19 Lhoksukon	3	3	
20 Tanah Luas	-	-	
21 Nibong	-	-	
22 Samudera	-	-	
23 Syamtalira Aron	-	-	
24 Tanah Pasir	1	1	
25 Lapang	-	-	
26 Muara Batu	1	1	
27 Dewantara	1	-	
Aceh Utara	7	8	

Sumber/*Source*: BPS, Pendataan Potensi Desa (Podes)/ *BPS-Statistics Indonesia, Village Potential Data Collection*

Tabel
Table 4.1.11

Angka Partisipasi Murni (APM) dan Angka Partisipasi Kasar (APK) Menurut Jenjang Pendidikan di Kabupaten Aceh Utara, 2021 dan 2022
Net Participation Rates and Gross Participation Rates by Educational Level in Aceh Utara Regency, 2021 and 2022

Jenjang Pendidikan Educational Level	Angka Partisipasi Murni (APM) Net Participation Rates		Angka Partisipasi Kasar (APK) Gross Participation Rates	
	2021	2022	2021	2022
(1)	(2)	(3)	(4)	(5)
SD/MI Elementary School	97.90	99.15	106.62	107.80
SMP/MTs Junior High School	86.37	86.10	103.35	90.28
SMA/SMK/MA Senior High School	62.38	69.21	82.13	88.54

Sumber/Source: BPS, Survei Sosial Ekonomi Nasional (Susenas)/BPS-Statistics Indonesia, National Socioeconomic Survey

Tabel 4.1.12 **Persentase Penduduk Berumur 15 Tahun Ke Atas yang Melek Huruf Menurut Golongan Umur di Kabupaten Aceh Utara, 2021-2022**
Percentage of Literate People Aged 15 Years and Over by Age Group in Aceh Utara Regency, 2021-2022

Kelompok Umur Age Group	2021	2022
(1)	(2)	(3)
15 - 19	100	99.86
20 - 24	100	100
25 - 29	100	100
30 - 34	100	100
35 - 39	100	100
40 - 44	100	100
45 - 49	99.95	99.58
50 +	97.03	95.56
Aceh Utara		

Tabel 4.1.13 Jumlah Lulusan Universitas Malikussaleh, 2022
Table Number of Graduate of Malikussaleh University, 2022

Fakultas/Jurusan Faculty/Depart	Jumlah Lulusan Number of Graduate		
	Laki-laki Male	Perempuan Female	Jumlah Total
(1)	(2)	(3)	(4)
Teknik :			
Magister Energi Terbarukan	2	5	7
Magister Teknik Sipil	0	0	0
Magister Teknologi Informasi	0	0	0
Teknik Sipil	65	52	117
Teknik Mesin	83	4	87
Teknik Industri	49	63	112
Teknik Kimia	46	102	148
Teknik Elektro	88	24	112
Arsitektur	35	47	82
Teknik Informatika	23	32	62
Sistem Informasi	18	26	44
Teknik Material	0	0	0
Teknik Logistik	0	0	0
Jumlah	409	362	771
Ilmu Sosial dan Ilmu Politik :			
Magister Administrasi Publik	13	7	20
Magister Sosiologi	4	3	7
Administrasi Publik	53	172	225
Ilmu Politik	23	11	34
Antropologi	10	30	40
Ilmu Komunikasi	40	119	159
Sosiologi	11	67	78
Administrasi Bisnis	9	45	54
Jumlah	163	454	617
Pertanian :			
Magister Agribisnis	0	0	0
Magister Agroekoteknologi	0	1	1
Agroekoteknologi	69	74	143
Agribisnis	29	65	91
Akuakultur	39	50	89

Lanjutan Tabel/Continued Table 4.1.13

Fakultas/Jurusan Faculty/Depart	Jumlah Lulusan Number of Graduate		
	Laki-laki Male	Perempuan Female	Jumlah Total
(1)	(2)	(3)	(4)
Ilmu Kelautan	22	25	47
Jumlah	156	215	371
Ekonomi :			
Magister Ilmu Manajemen	23	20	43
Magister Ekonomi Pembangunan	0	0	0
Magister Ilmu Akuntansi	0	0	0
Manajemen	38	105	143
Akuntansi	46	111	157
Ekonomi Pembangunan	41	84	125
Ekonomi Syariah	19	74	93
Kewirausahaan	0	0	0
D-III Kesekretariatan	0	13	13
Jumlah	167	407	574
Hukum :			
Magister Hukum	26	6	32
Hukum	81	149	230
Jumlah	107	155	262
Kedokteran :			
Pendidikan Profesi Dokter	16	34	50
Kedokteran	26	67	93
Psikologi	4	71	75
Keperawatan	0	0	0
Jumlah	46	172	218
FKIP			
Pendidikan Matematika	3	56	59
Pendidikan Kimia	2	38	40
Pendidikan Fisika	2	30	32
Pendidikan Bahasa Indonesia	4	50	54
Pendidikan Vokasional Teknik Mesin	18	8	26
Total	29	182	211
Grand Total	1 077	1 947	3 024

Sumber/Source: Universitas Malikussaleh/Malikussaleh University

Tabel 4.1.14 Jumlah Mahasiswa Baru Universitas Malikussaleh, 2022
Table 4.1.14 Number of New Student of Malikussaleh University, 2022

Fakultas/Jurusan Faculty/Depart	Jumlah Mahasiswa Baru Number of New Students		
	Laki-laki Male	Perempuan Female	Jumlah Total
(1)	(2)	(3)	(4)
Teknik :			
Magister Energi Terbarukan	4	3	7
Magister Teknik Sipil	12	3	15
Magister Teknologi Informasi	11	8	19
Teknik Sipil	165	106	271
Teknik Mesin	184	5	189
Teknik Industri	97	116	213
Teknik Kimia	35	99	134
Teknik Elektro	121	20	141
Arsitektur	72	69	141
Teknik Informatika	103	111	214
Sistem Informasi	63	100	163
Teknik Material	14	13	27
Teknik Logistik	17	24	41
Jumlah	898	677	1 575
Ilmu Sosial dan Ilmu Politik :			
Magister Administrasi Publik	7	11	18
Magister Sosiologi	7	2	9
Administrasi Publik	39	182	221
Ilmu Politik	28	39	67
Antropologi	9	22	31
Ilmu Komunikasi	75	197	272
Sosiologi	32	78	110
Administrasi Bisnis	23	72	95
Jumlah	220	603	823
Pertanian :			
Magister Agribisnis	7	2	9
Magister Agroekoteknologi	9	10	19
Agroekoteknologi	102	108	210
Agribisnis	44	61	105
Akuakultur	18	24	42

Lanjutan Tabel/Continued Table 4.1.14

Fakultas/Jurusan <i>Faculty/Depart</i>	Jumlah Lulusan <i>Number of Graduate</i>		
	Laki-laki <i>Male</i>	Perempuan <i>Female</i>	Jumlah <i>Total</i>
(1)	(2)	(3)	(4)
Ilmu Kelautan	27	19	46
Jumlah	207	224	431
Ekonomi :			
Magister Ilmu Manajemen	17	17	34
Magister Ekonomi Pembangunan	3	7	10
Magister Ilmu Akuntansi	2	4	6
Manajemen	60	212	272
Akuntansi	42	179	221
Ekonomi Pembangunan	35	86	121
Ekonomi Syariah	44	96	140
Kewirausahaan	12	30	42
D-III Kesekretariatan	0	0	0
Jumlah	215	631	846
Hukum :			
Magister Hukum	21	19	40
Hukum	131	242	373
Jumlah	152	261	413
Kedokteran :			
Pendidikan Profesi Dokter	21	35	56
Kedokteran	25	75	100
Psikologi	19	118	137
Keperawatan	8	20	28
Jumlah	73	248	321
FKIP			
Pendidikan Matematika	7	85	92
Pendidikan Kimia	3	31	34
Pendidikan Fisika	3	34	37
Pendidikan Bahasa Indonesia	4	70	74
Pendidikan Vokasional Teknik Mesin	21	224	262
Total	38	224	262
Grand Total	1 803	2 868	4 671

Sumber/Source: Universitas Malikussaleh/Malikussaleh University

Tabel
Table 4.1.15**Jumlah Tenaga Pengajar (Dosen) Tetap Universitas
Malikussaleh, 2022**
Number of Instructor of Malikussaleh University, 2022

Fakultas/Jurusan <i>Faculty/Depart</i>	Jumlah Mahasiswa Baru <i>Number of New Students</i>		
	Laki-laki <i>Male</i>	Perempuan <i>Female</i>	Jumlah <i>Total</i>
(1)	(2)	(3)	(4)
Teknik :			
Magister Energi Terbarukan	4	1	5
Magister Teknik Sipil	5	0	5
Magister Teknologi Informasi	5	0	5
Teknik Sipil	18	7	25
Teknik Mesin	17	1	18
Teknik Industri	7	6	13
Teknik Kimia	10	10	20
Teknik Elektro	16	6	22
Arsitektur	8	9	17
Teknik Informatika	16	8	24
Sistem Informasi	10	3	13
Teknik Material	6	2	8
Teknik Logistik	3	2	5
Jumlah	125	55	180
Ilmu Sosial dan Ilmu Politik :			
Magister Administrasi Publik	4	1	5
Magister Sosiologi	6	0	6
Administrasi Publik	10	4	14
Ilmu Politik	13	0	13
Antropologi	13	0	13
Ilmu Komunikasi	9	7	16
Sosiologi	6	4	10
Administrasi Bisnis	4	5	9
Jumlah	65	21	86
Pertanian :			
Magister Agribisnis	2	3	5
Magister Agroekoteknologi	3	3	6
Agroekoteknologi	13	14	27
Agribisnis	7	13	20
Akuakultur	6	8	14

Lanjutan Tabel/Continued Table 4.1.15

Fakultas/Jurusan Faculty/Depart	Jumlah Lulusan Number of Graduate		
	Laki-laki Male	Perempuan Female	Jumlah Total
(1)	(2)	(3)	(4)
Ilmu Kelautan	7	5	12
Jumlah	38	46	84
Ekonomi :			
Magister Ilmu Manajemen	4	2	6
Magister Ekonomi Pembangunan	4	1	5
Magister Ilmu Akuntansi	6	1	7
Manajemen	25	15	40
Akuntansi	10	8	18
Ekonomi Pembangunan	7	10	17
Ekonomi Syariah	13	2	15
Kewirausahaan	5	2	7
D-III Kesekretariatan	0	6	6
Jumlah	74	47	121
Hukum :			
Magister Hukum	5	1	6
Hukum	31	19	50
Jumlah	36	20	56
Kedokteran :			
Pendidikan Profesi Dokter	3	1	4
Kedokteran	12	28	40
Psikologi	3	12	15
Keperawatan	1	0	1
Jumlah	19	41	60
FKIP			
Pendidikan Matematika	7	17	24
Pendidikan Kimia	5	8	13
Pendidikan Fisika	7	14	21
Pendidikan Bahasa Indonesia	7	15	22
Pendidikan Vokasional Tenik Mesin	6	0	6
Total	32	54	86
Grand Total	389	284	673

Sumber/Source: Universitas Malikussaleh/Malikussaleh University

Tabel 4.1.16 Jumlah Mahasiswa Aktif Universitas Malikussaleh, 2022
Table 4.1.16 *Number of Active Student of Malikussaleh University, 2022*

Fakultas/Jurusan <i>Faculty/Depart</i>	Jumlah Lulusan <i>Number of Graduate</i>		
	Laki-laki <i>Male</i>	Perempuan <i>Female</i>	Jumlah <i>Total</i>
(1)	(2)	(3)	(4)
Teknik :			
Magister Energi Terbarukan	18	10	28
Magister Teknik Sipil	23	7	30
Magister Teknologi Informasi	28	15	43
Teknik Sipil	648	413	1061
Teknik Mesin	789	75	864
Teknik Industri	459	438	897
Teknik Kimia	207	503	710
Teknik Elektro	572	129	701
Arsitektur	277	286	563
Teknik Informatika	550	516	1066
Sistem Informasi	262	447	709
Teknik Material	38	42	80
Teknik Logistik	27	38	65
Jumlah	3898	2919	6817
Ilmu Sosial dan Ilmu Politik :			
Magister Administrasi Publik	55	35	90
Magister Sosiologi	23	8	31
Administrasi Publik	195	713	908
Ilmu Politik	152	151	303
Antropologi	65	155	220
Ilmu Komunikasi	367	736	1103
Sosiologi	122	311	433
Administrasi Bisnis	92	259	351
Jumlah	1071	2368	3439
Pertanian :			
Magister Agribisnis	22	16	38
Magister Agroekoteknologi	16	14	30
Agroekoteknologi	421	484	905
Agribisnis	190	344	534
Akuakultur	114	154	268

Lanjutan Tabel/Continued Table 4.1.16

Fakultas/Jurusan Faculty/Depart	Jumlah Lulusan Number of Graduate		
	Laki-laki Male	Perempuan Female	Jumlah Total
(1)	(2)	(3)	(4)
Ilmu Kelautan	91	86	177
Jumlah	854	1098	1952
Ekonomi :			
Magister Ilmu Manajemen	63	59	122
Magister Ekonomi Pembangunan	6	16	22
Magister Ilmu Akuntansi	2	4	6
Manajemen	364	973	1337
Akuntansi	195	711	906
Ekonomi Pembangunan	206	351	557
Ekonomi Syariah	149	384	533
Kewirausahaan	37	70	107
DIII Kesekretariatan	0	23	23
Jumlah	1022	2591	3613
Hukum :			
Magister Hukum	126	50	176
Hukum	595	876	1471
Jumlah	721	926	1647
Kedokteran :			
Pendidikan Profesi Dokter	57	163	220
Kedokteran	106	309	415
Psikologi	90	621	711
Keperawatan	11	40	51
Jumlah	264	1133	1397
FKIP :			
Pendidikan Matematika	40	287	327
Pendidikan Kimia	20	170	190
Pendidikan Fisika	30	154	184
Pendidikan Bahasa Indonesia	37	280	317
Pendidikan Vokasional Teknik Mesin	95	23	118
Jumlah	222	914	1136
Aceh Utara			

Sumber/Source: Universitas Malikussaleh/Malikussaleh University

Tabel 4.2.1
Table

Jumlah Desa/Kelurahan Yang Memiliki Sarana Kesehatan Menurut Kecamatan di Kabupaten Aceh Utara, 2020-2022
Number of Villages/Kelurahan Having Health Facilities by Subdistrict in Aceh Utara Regency, 2020-2022

Kecamatan Subdistrict	Rumah Sakit Hospital		
	2020	2021	2022
(1)	(2)	(3)	(4)
1 Sawang	-	-	-
2 Nisam	-	-	-
3 Nisam Antara	-	-	-
4 Banda Baro	-	-	-
5 Kuta Makmur	-	-	-
6 Simpang Keramat	-	-	-
7 Syamtalira Bayu	-	-	-
8 Geureudong Pase	-	-	-
9 Meurah Mulia	-	-	-
10 Matangkuli	-	-	-
11 Paya Bakong	-	-	-
12 Pirak Timu	-	-	-
13 Cot Girek	1	-	-
14 Tanah Jambo Aye	-	-	-
15 Langkahan	-	-	-
16 Seunuddon	-	-	-
17 Baktiya	-	1	-
18 Baktiya Barat	-	-	-
19 Lhoksukon	-	-	-
20 Tanah Luas	-	1	-
21 Nibong	-	-	-
22 Samudera	-	-	-
23 Syamtalira Aron	-	-	-
24 Tanah Pasir	-	-	-
25 Lapang	-	-	-
26 Muara Batu	-	-	-
27 Dewantara	1	-	-
Aceh Utara	2	2	

Lanjutan Tabel/*Continued Table* 4.2.1

Kecamatan <i>Subdistrict</i>	Rumah Sakit Bersalin <i>Maternity Hospital</i>		
	2020	2021	2022
(1)	(5)	(6)	(7)
1 Sawang	-	-	
2 Nisam	-	-	
3 Nisam Antara	-	-	
4 Banda Baro	-	-	
5 Kuta Makmur	-	-	
6 Simpang Keramat	-	-	
7 Syamtalira Bayu	-	-	
8 Geureudong Pase	-	-	
9 Meurah Mulia	-	-	
10 Matangkuli	-	-	
11 Paya Bakong	-	-	
12 Pirak Timu	-	-	
13 Cot Girek	-	-	
14 Tanah Jambo Aye	-	-	
15 Langkahan	-	-	
16 Seunuddon	-	-	
17 Baktiya	-	-	
18 Baktiya Barat	-	-	
19 Lhoksukon	-	-	
20 Tanah Luas	-	-	
21 Nibong	-	-	
22 Samudera	-	-	
23 Syamtalira Aron	-	-	
24 Tanah Pasir	-	-	
25 Lapang	-	-	
26 Muara Batu	-	-	
27 Dewantara	-	-	
Aceh Utara	-	-	

Lanjutan Tabel/Continued Table 4.2.1

Kecamatan Subdistrict	Poliklinik Polyclinic		
	2020	2021	2022
(1)	(8)	(9)	(10)
1 Sawang	4	2	
2 Nisam	1	-	
3 Nisam Antara	1	-	
4 Banda Baro	-	-	
5 Kuta Makmur	4	3	
6 Simpang Keramat	1	1	
7 Syamtalira Bayu	-	-	
8 Geureudong Pase	-	-	
9 Meurah Mulia	4	2	
10 Matangkuli	2	1	
11 Paya Bakong	-	-	
12 Pirak Timu	-	1	
13 Cot Girek	1	1	
14 Tanah Jambo Aye	6	5	
15 Langkahan	-	-	
16 Seunuddon	-	1	
17 Baktiya	1	-	
18 Baktiya Barat	-	-	
19 Lhoksukon	9	5	
20 Tanah Luas	2	-	
21 Nibong	-	-	
22 Samudera	3	-	
23 Syamtalira Aron	1	1	
24 Tanah Pasir	-	-	
25 Lapang	-	-	
26 Muara Batu	4	2	
27 Dewantara	6	4	
Aceh Utara	50	29	

Lanjutan Tabel/Continued Table 4.2.1

Kecamatan Subdistrict	Puskesmas Public Health Center		
	2020	2021	2022
(1)	(11)	(12)	(13)
1 Sawang	2	2	
2 Nisam	2	1	
3 Nisam Antara	1		
4 Banda Baro	2	2	
5 Kuta Makmur	1	1	
6 Simpang Keramat	1	1	
7 Syamtalira Bayu	1	1	
8 Geureudong Pase	1	1	
9 Meurah Mulia	1	1	
10 Matangkuli	1	1	
11 Paya Bakong	1	1	
12 Pirak Timu	1	1	
13 Cot Girek	1	1	
14 Tanah Jambo Aye	2	1	
15 Langkahan	2	2	
16 Seunuddon	2	2	
17 Baktiya	1	1	
18 Baktiya Barat	1	2	
19 Lhoksukon	2	1	
20 Tanah Luas	1	1	
21 Nibong	1	1	
22 Samudera	1	1	
23 Syamtalira Aron	1	1	
24 Tanah Pasir	1	1	
25 Lapang	1	1	
26 Muara Batu	1	1	
27 Dewantara	1	1	
Aceh Utara	34	31	

Lanjutan Tabel/*Continued Table* 4.2.1

Kecamatan Subdistrict	Puskesmas Pembantu Subsidiary of Public Health Center		
	2020	2021	2022
(1)	(11)	(12)	(13)
1 Sawang	6	6	
2 Nisam	3	2	
3 Nisam Antara	5	2	
4 Banda Baro	2	4	
5 Kuta Makmur	5	3	
6 Simpang Keramat	3	3	
7 Syamtalira Bayu	2	2	
8 Geureudong Pase	1	1	
9 Meurah Mulia	2	2	
10 Matangkuli	2	2	
11 Paya Bakong	1	-	
12 Pirak Timu	2	-	
13 Cot Girek	5	5	
14 Tanah Jambo Aye	4	4	
15 Langkahan	3	3	
16 Seunuddon	4	4	
17 Baktiya	6	5	
18 Baktiya Barat	4	4	
19 Lhoksukon	5	6	
20 Tanah Luas	5	3	
21 Nibong	2	3	
22 Samudera	6	4	
23 Syamtalira Aron	3	3	
24 Tanah Pasir	2	2	
25 Lapang	2	2	
26 Muara Batu	4	4	
27 Dewantara	4	3	
Aceh Utara	93	82	

Lanjutan Tabel/Continued Table 4.2.1

Kecamatan Subdistrict	Apotek Pharmacy		
	2020	2021	2022
(1)	(11)	(12)	(13)
1 Sawang	-	-	
2 Nisam	1	-	
3 Nisam Antara	-	-	
4 Banda Baro	-	-	
5 Kuta Makmur	2	2	
6 Simpang Keramat	-	-	
7 Syamtalira Bayu	1	1	
8 Geureudong Pase	-	-	
9 Meurah Mulia	-	-	
10 Matangkuli	5	6	
11 Paya Bakong	1	-	
12 Pirak Timu	-	-	
13 Cot Girek	2	2	
14 Tanah Jambo Aye	7	8	
15 Langkahan	-	-	
16 Seunuddon	1	2	
17 Baktiya	2	2	
18 Baktiya Barat	2	2	
19 Lhoksukon	2	1	
20 Tanah Luas	2	1	
21 Nibong	-	-	
22 Samudera	2	2	
23 Syamtalira Aron	-	1	
24 Tanah Pasir	-	-	
25 Lapang	-	-	
26 Muara Batu	2	1	
27 Dewantara	3	4	
Aceh Utara	35	35	

Sumber/Source: BPS, Pendataan Potensi Desa (Podes)/BPS-Statistics Indonesia, Village Potential Data Collecting

Tabel
Table 4.2.2

Jumlah Remaja Usia 15-24 Tahun yang Mendapat Penyuluhan Tentang Kesehatan Reproduksi (kespro), HIV/AIDS, dan Keluarga Berencana (KB) Menurut Kecamatan, 2022
Number of Young People Aged 15-24 Who Had Counselling on Reproductive Health, HIV/AIDS, and Family Planning by Subdistrict in North Aceh Regency 2022

Kecamatan Subdistrict	Penyuluhan Kespro	Penyuluhan HIV/AIDS	Penyuluhan KB
(1)	(2)	(3)	(4)
1 Sawang			
2 Nisam			
3 Nisam Antara			
4 Banda Baro			
5 Kuta Makmur			
6 Simpang Keramat			
7 Syamtalira Bayu			
8 Geureudong Pase			
9 Meurah Mulia			
10 Matangkuli			
11 Paya Bakong			
12 Pirak Timu			
13 Cot Girek			
14 Tanah Jambo Aye			
15 Langkahan			
16 Seunuddon			
17 Baktiya			
18 Baktiya Barat			
19 Lhoksukon			
20 Tanah Luas			
21 Nibong			
22 Samudera			
23 Syamtalira Aron			
24 Tanah Pasir			
25 Lapang			
26 Muara Batu			
27 Dewantara			
Aceh Utara			

Tabel
Table 4.2.3

Jumlah Klinik Keluarga Berencana (KKB) dan Pos Pelayanan Keluarga Berencana Desa (PPKBD) Menurut Kecamatan di Kabupaten Aceh Utara, 2022
Number of Family Planning Clinics and Village Family Planning Service Units by Subdistrict in North Aceh Regency 2022

Kecamatan Subdistrict	KKB	PPKBD
(1)	(2)	(3)
1 Sawang	1	39
2 Nisam	1	29
3 Nisam Antara	1	6
4 Banda Baro	1	9
5 Kuta Makmur	1	39
6 Simpang Keramat	1	16
7 Syamtalira Bayu	2	38
8 Geureudong Pase	1	11
9 Meurah Mulia	1	50
10 Matangkuli	2	49
11 Paya Bakong	1	39
12 Pirak Timu	1	23
13 Cot Girek	2	24
14 Tanah Jambo Aye	2	47
15 Langkahan	2	23
16 Seunuddon	2	33
17 Baktiya	1	57
18 Baktiya Barat	1	26
19 Lhoksukon	3	75
20 Tanah Luas	3	57
21 Nibong	1	20
22 Samudera	1	40
23 Syamtalira Aron	2	34
24 Tanah Pasir	1	18
25 Lapang	1	11
26 Muara Batu	1	24
27 Dewantara	6	15
Aceh Utara	43	852

Sumber/Source: Badan Pemberdayaan Masyarakat, Pengendalian Penduduk dan Keluarga Berencana Kabupaten Aceh Utara/ Agency for Community Empowerment and Family Welfare of North Aceh Regency

Tabel
Table 4.2.4**Jumlah Pasangan Usia Subur dan Peserta KB Aktif Menurut Kecamatan di Kabupaten Aceh Utara, 2022**
Number of Eligible Couples and Family Planning Participants by Subdistrict in Aceh Utara Regency, 2022

Kecamatan Subdistrict	Jumlah PUS Eligible Couples	Peserta KB Aktif Family Planning Participants			
		IUD	MOW	MOP	Kondom Condom
(1)	(2)	(3)	(4)	(5)	(6)
1 Sawang	5064	14	42	3	25
2 Nisam	2569	12	58	0	20
3 Nisam Antara	1791	27	18	0	2
4 Banda Baro	1258	14	31	0	92
5 Kuta Makmur	3993	15	82	0	31
6 Simpang Keramat	1487	5	33	0	9
7 Syamtalira Bayu	3295	49	45	0	20
8 Geureudong Pase	795	5	5	0	24
9 Meurah Mulia	2832	49	43	0	20
10 Matangkuli	2385	10	16	1	14
11 Paya Bakong	2026	0	17	2	12
12 Pirak Timu	977	12	16	0	7
13 Cot Girek	2215	6	10	0	21
14 Tanah Jambo Aye	5717	67	107	0	150
15 Langkahan	3057	8	35	0	18
16 Seunuddon	4072	31	36	0	50
17 Baktiya	5880	22	83	1	60
18 Baktiya Barat	2425	5	29	0	14
19 Lhoksukon	6842	218	122	2	74
20 Tanah Luas	3295	16	30	1	6
21 Nibong	1466	2	41	0	11
22 Samudera	3898	22	46	0	5
23 Syamtalira Aron	2487	34	31	1	42
24 Tanah Pasir	1417	18	38	0	8
25 Lapang	1192	20	16	1	17
26 Muara Batu	3556	35	77	0	32
27 Dewantara	5353	150	89	0	74
Aceh Utara	81344	866	1196	12	858

Lanjutan Tabel/Continued Table 4.2.4

Kecamatan Subdistrict	Peserta KB Aktif Family Planning Participants			Jumlah Total
	Implan Implants	Suntikan Injection	Pil Pill	
(1)	(7)	(8)	(9)	(10)
1 Sawang	48	1888	309	2329
2 Nisam	18	988	257	1353
3 Nisam Antara	32	664	134	877
4 Banda Baro	1	572	92	802
5 Kuta Makmur	55	1753	234	2170
6 Simpang Keramat	37	727	83	894
7 Syamtalira Bayu	14	1258	290	1676
8 Geureudong Pase	1	437	77	549
9 Meurah Mulia	34	1602	160	1908
10 Matangkuli	6	808	191	1046
11 Paya Bakong	8	826	167	1032
12 Pirak Timu	4	507	97	643
13 Cot Girek	20	1086	302	1445
14 Tanah Jambo Aye	23	2489	586	3422
15 Langkahan	10	1617	360	2048
16 Seunuddon	56	1952	303	2428
17 Baktiya	50	2697	594	3507
18 Baktiya Barat	5	897	237	1187
19 Lhoksukon	78	2432	885	3811
20 Tanah Luas	4	1318	245	1620
21 Nibong	8	711	89	862
22 Samudera	18	1578	284	1953
23 Syamtalira Aron	19	971	261	1359
24 Tanah Pasir	10	689	163	926
25 Lapang	1	612	172	839
26 Muara Batu	8	1395	215	1762
27 Dewantara	75	2330	367	3085
Aceh Utara	643	34804	7154	45533

Sumber/Source: Dinas Kesehatan Kabupaten Aceh Utara/Department of Healthy of Aceh Utara Regency

Tabel
Table 4.2.5**Jumlah Peserta KB Menurut Alat Kontrasepsi, 2022**
Number of Family Planning Participants by Contracepsy
Method and Sub District, 2022

Kecamatan Subdistrict	Jenis Alat Kontrasepsi Contracepsy Methode							Jumlah
	IUD	MOP	MOW	Implan	Suntik	Pil	Kondom	
(1)	(2)	(3)	(4)	(5)	(6)	(7)	(8)	(9)
1 Sawang	6	0	0	6	0	0	0	12
2 Nisam	3	0	0	14	235	246	25	523
3 Nisam Antara	6	0	0	24	119	72	7	228
4 Banda Baro	10	0	1	2	235	167	48	463
5 Kuta Makmur	1	0	0	2	135	93	16	247
6 Simpang Keramat	0	0	1	24	283	148	36	492
7 Syamtalira Bayu	13	2	5	3	125	387	38	573
8 Geureudong Pase	0	0	0	1	48	19	4	72
9 Meurah Mulia	8	0	0	5	181	116	20	330
10 Matangkuli	1	0	0	0	189	75	11	276
11 Paya Bakong	3	0	2	4	159	152	16	336
12 Pirak Timu	13	0	0	17	30	1	0	61
13 Cot Girek	1	0	0	5	220	348	28	602
14 Tanah Jambo Aye	21	0	0	8	503	679	47	1258
15 Langkahan	0	0	0	0	274	87	1	362
16 Seunuddon	1	0	0	0	2	0	0	3
17 Baktiya	3	0	1	22	301	166	47	540
18 Baktiya Barat	0	0	0	0	15	5	0	20
19 Lhoksukon	60	0	1	55	360	432	95	1003
20 Tanah Luas	14	0	0	4	274	85	10	387
21 Nibong	0	0	0	0	34	83	14	131
22 Samudera	0	0	0	0	171	0	1	172
23 Syamtalira Aron	12	0	1	3	703	458	76	1253
24 Tanah Pasir	8	0	0	13	52	195	33	301
25 Lapang	7	0	0	17	541	261	11	837
26 Muara Batu	15	0	0	18	397	165	8	603
27 Dewantara	9	3	20	22	249	93	17	413
Aceh Utara	215	5	32	269	5835	4533	609	11498

Sumber/Source: Badan Pemberdayaan Masyarakat, Pengendalian Penduduk dan Keluarga Berencana Kabupaten Aceh Utara/ Agency for Community Empowerment and Family Welfare of North Aceh Regency

Tabel 4.2.6 Jumlah Tenaga Medis Menurut Jenis Kegiatan dan Status Pada Rumah Sakit Umum Daerah Cut Meutia, 2022
Table Number of Medical Servants by kind of Activity and Status at General Hospital Cut Meutia, 2022

Jenis Tenaga/Pendidikan <i>Medical Servant</i>	Status/Statue			Jumlah <i>Total</i>
	PNS <i>Civil Servant</i>	Honor/ Bakti/ Sukarela <i>Voluntary</i>		
(1)	(2)	(3)	(4)	
I. Medis				
Dokter Umum	16	19		35
Dokter Gigi	3	1		4
Dokter Ahli Bedah	3	-		3
Dokter Ahli Penyakit Dalam	11	-		11
Dokter Ahli Anak	4	3		7
Dokter Ahli Obgyn	3	2		5
Dokter Ahli Radiologi	2	-		2
Dokter Ahli Anestesi	2	2		4
Dokter Ahli Patologi Klinik	2	1		3
Dokter Ahli Jiwa	3	-		3
Dokter Ahli Mata	3	-		3
Dokter Ahli THT	2	-		2
Dokter Ahli Kulit dan Kelamin	-	2		2
Dokter Ahli Kardiologi	2	1		3
Dokter Ahli Paru-paru	5	-		5
Dokter Ahli Saraf	4	-		4
Dokter Ahli Urologi	1	-		1
Dokter Ahli Patologi Anatomi	1	-		1
Dokter Ahli Gigi	2	-		2
Dokter Ahli Bedah Onkologi	1	1		2
Dokter Ahli Bedah Orthopedi	-	1		1
Dokter Ahli Bedah Mulut	-	1		1
Dokter Konsultan Hipertensi dan Ginjal	1	-		1
Dokter Konsultan Gastroenterohepatologi	1	-		1
Dokter Konsultan Bedah Digestif	-	1		-
MPH/MSM	2	-		2
Jumlah	74	35		109

Lanjutan Tabel/*Continued Table* 4.2.6

Jenis Tenaga/Pendidikan <i>Medical Servant</i>	Status/Statue		Jumlah <i>Total</i>
	PNS <i>Civil Servant</i>	Honor/Bakti/ <i>Sukarela Voluntary</i>	
(1)	(2)	(3)	(4)
II. Paramedis Non Perawatan			
Apoteker	9	4	13
AKFAR	7	26	33
Psikolog	1	1	2
S1 Farmasi	1	2	3
SKM Non Dokter	10	8	18
Sarjana Gizi	5	-	5
D-IV Gizi	1	1	2
AKNES (Penata Anestesi)	3	2	5
APRO (Penata Ronsen)	8	7	15
D-IV Radiologi	2	-	2
AKZI (Penata Gizi)	5	4	9
AKFIS (Penata Fisioterapi)	9	1	10
D-IV Fisioterapi	2	-	2
SMF	1	-	1
ATEM (Penata Elektro Medik)	3	1	4
ARO (Akademi Refraksi Optisen)	3	-	3
Analisis Kesehatan	11	20	31
D-IV Analisis	3	1	4
PK (Pekrya Kesehatan Menengah)	1	-	1
APIKES/MR	8	2	10
Teknisi Gigi	3	1	4
AKL	2	-	2
D-IV Sanitasi	-	1	1
Magister Farmasi	2	-	2
Magister Sains (Analisis)	1	-	1
Magister Kebencanaan	-	1	1
Jumlah	101	83	184

Lanjutan Tabel/*Continued Table 4.2.6*

Jenis Tenaga/Pendidikan <i>Medical Servant</i>	Status/ <i>Statue</i>		
	PNS <i>Civil Servant</i>	Honor/ Bakti/ <i>Sukarela Voluntary</i>	Jumlah <i>Total</i>
(1)	(2)	(3)	(4)
III. Paramedik Perawatan			
S1 Keperawatan	7	44	51
Ners Keperawatan	67	51	118
Akper	29	147	176
Perawat/SPK	-	5	5
Bidan	1	-	1
Akbid	29	98	127
SPRG (Perawat Gigi)	1	-	1
S2 Perawat	4	-	4
S2 Perawat Jiwa	1	-	1
D-IV Keperawatan	-	1	1
D-IV Bidan Pendidik	11	15	26
Jumlah	150	361	511

Lanjutan Tabel/Continued Table 4.2.6

Jenis Tenaga/Pendidikan <i>Medical Servant</i>	Status/Statue		Jumlah Total
	PNS <i>Civil Servant</i>	Honor/ Bakti/ Sukarela Voluntary	
(1)	(2)	(3)	(4)
IV. Non Medik			
S2 Kesehatan Masyarakat	16	2	18
Magister Sains Manajemen	5	-	5
Magister Pendidikan	1	-	1
Magister Akuntansi	1	-	1
Sarjana Ekonomi	19	14	33
Sarjana ADM Negara	7	14	21
Sarjana Ilmu Komunikasi	-	1	1
Sarjana Hukum	-	1	1
Sarjana Kesehatan	-	1	1
Sarjana Teknik Informatika	-	4	4
Sarjana Komputer	-	6	6
Sarjana Pendidikan	-	2	2
Sarjana Teknik Elektro	1	1	2
Sarjana Sains (Kimia)	-	1	1
D-IV Teknik Komputer	-	1	1
D-IV Teknologi Kimi Industri	-	2	2
D-IV Teknik Kimia	-	1	1
AMIK	1	-	1
D-III Ekonomi (Akuntansi)	1	4	5
D-III Sekretaris	1	1	2
D-III Keuangan dan Perbankan	-	6	6
D-III Administrasi Bisnis	-	2	2
D-III Manajemen Informatika	-	1	1
D-III Teknik Elektro	-	5	5
D-III Teknik Kimia	-	3	3
D-III Teknik Telekomunikasi	-	2	2
D-III Teknik Sipil	1	-	1
D-I Komputer	-	1	1

Lanjutan Tabel/Continued Table 4.2.6

Jenis Tenaga/Pendidikan <i>Medical Servant</i>	Status/Statue		Jumlah <i>Total</i>
	PNS <i>Civil Servant</i>	Honor/ Bakti/ <i>Sukarela Voluntary</i>	
(1)	(2)	(3)	(4)
STM	1	5	6
SMKK	3	1	4
SMEA	3	2	5
MAN	1	9	10
SMA	33	221	254
SMK	7	37	44
SMP	1	7	8
SD	1	3	4
Jumlah	104	361	447
I Medis	74	35	109
II Paramedis Non Perawatan	101	83	184
III Paramedik Perawatan	150	361	511
IV Non Medik	104	361	465
Jumlah Keseluruhan	429	840	1269

Sumber : Rumah Sakit Umum Daerah Cut Meutia
 Source : General Hospital Agency of Cut Meutia

Tabel 4.2.7
Table

Kegiatan Rawat Pada Rumah Sakit Umum Daerah Cut Meutia, 2022
Activity of Hospitalizing at GGeneral Hospital Cut Meutia, 2022

Uraian <i>Descriptions</i>	Satuan <i>Unit</i>	Jumlah <i>Total</i>
(1)	(2)	(3)
Kapasitas Tempat Tidur	TT	307
Tempat Tidur Tersedia	TT	309
Jumlah Penderita Masuk	Orang	14 849
Jumlah Penderita keluar Hidup	Orang	14 134
Jumlah Penderita Keluar mati	Orang	691
Jumlah Hari Rawatan	Hari	77 290
Jumlah lama Dirawat	Hari	62 465
Rata-rata lama dirawat (LOS)	Hari	4 Hari
Frekwensi Pemakaian TT (BTO)	Kali	48 Kali
Interval Pemakaian TT (TOI)	Hari	2 Hari
B O R	%	69%
G D R (Gruet Death Rate)	%	47%
N D R (Net Death Rate)	%	2%

Sumber : Rumah Sakit Umum Daerah Cut Meutia
Source : General Hospital Agency of Cut Meutia

Tabel 4.2.8 **Aktivitas Hari Buka Poliklinik-poliklinik Pada Rumah Sakit Umum Daerah Cut Meutia, 2022**
Table 4.2.8 **Activities of Polyclinics at General Hospital Cut Meutia, 2022**

POLIKLINIK <i>Polyclinics</i>	Jumlah Hari Buka <i>Number of Open Days</i>	Jumlah Kunjungan <i>Number of Visitor</i>	Rata-rata Visitor by Day
(1)	(2)	(3)	(4)
Poliklinik Anak	240	5 745	24
Poliklinik Obstetri & Ginekologi/ Obgyn	240	1 055	4
Poliklinik PKBRS	240	252	1
Poliklinik Penyakit Dalam	240	7 241	30
Poliklinik Bedah	240	2 864	12
Poliklinik Bedah Onkologi	96	4 756	49
Poliklinik Bedah Orthopedi	48	431	9
Poliklinik Bedah Digestive	48	831	17
Poliklinik T H T	240	3 220	13
Poliklinik Mata	240	8 927	37
Poliklinik Peny. Kulit & Kelamin	240	7 047	29
Poliklinik Rawat Darurat	365	796	21
Poliklinik Gigi dan Mulut	240	2 322	10
Poliklinik Rehabilitasi Medik	240	3 981	16
Kardiologi	240	5 465	23
Poliklinik Saraf	240	24 490	102
Poliklinik Jiwa	240	5 639	23
Poliklinik Paru	240	8 311	35
Poliklinik Urologi	240	2 864	12
Poliklinik Hipertensi & Ginjal	96	481	5
Poliklinik Gastroenterologi Hepatologi	48	760	16
Konsultasi Gizi	240	115	0.4
Poliklinik VCT	240	279	1
Radiologi	365	7 235	20

Sumber/ Source : Rumah Sakit Umum Daerah Cut Meutia/ General Hospital Agency of Cut Meutia

Tabel
Table 4.2.9

Kegiatan Kebidanan Pada Rumah Sakit Umum Daerah Cut Meutia, 2022
Laboratorium of Activities Check Up at General Hospital Cut Meutia, 2022

Jenis Kegiatan Activities	Asal Pasien/Patient from			
	Rujukan		Non Rujukan	
	Jumlah	Mati	Jumlah	Mati
(1)	(2)	(3)	(4)	(5)
Jumlah Persalinan				
Persalinan Normal	3		8	
Persalinan Dgn Komplikasi	11		8	
- Perd Sebelum Persalinan	0		2	
- Perd Sesudah Persalinan	7		3	
- Pre Eclamsi	6		5	
- Eclamsi	3		2	
- Infeksi	2		4	
- lain-lain	199		223	
Sectio Caesaria	33		25	
Abortus	22		39	

Sumber : Rumah Sakit Umum Daerah Cut Meutia
Source : General Hospital Agency of Cut Meutia

Tabel 4.2.10 **Kegiatan Kebidanan dan Perinatologi Pada Rumah Sakit Umum Daerah Cut Meutia, 2022**
Table 4.2.10 **Activities of Perinatology at General Hospital Cut Meutia, 2022**

Jenis Kegiatan <i>Activities</i>	Jumlah <i>Total</i>
(1)	(2)
A. Kebidanan	
1. Persalinan	30
a. Normal	11
b. Persalinan dengan Komplikasi	19
2. Sectio Caesaria	58
3. Abortus	61
B. Perinatologi	
1. Kelahiran Hidup	60
- Kelahiran < 2500 Gram	43
- Kelahiran > 2500 Gram	17
2. Kematian Perinatal	30
a. Kelahiran Mati	10
b. Mati Neonatal < 7 hari	20

Sumber : Rumah Sakit Umum Daerah Cut Meutia
 Source : General Hospital Agency of Cut Meutia

Tabel
Table 4.2.11

**Kegiatan Pembedahan Pada Rumah Sakit Umum Daerah
Cut Meutia, 2022**
*Activities of Surgery at General Hospital Cut Meutia,
2022*

Jenis Kegiatan Activities	Asal Pasien/Patient from				Jumlah / Total
	Khusus /special	Besar / Large	Sedang / Medium	Kecil / Small	
(1)	(2)	(3)	(4)	(5)	(6)
Bedah / Surgery	27	258	734	0	1 019
Obstetrik & Ginekologi	0	138	63	0	201
THT	0	197	11	0	201
Mata	0	5933	53	0	646
Kulit & Kelamin	0	0	0	0	0
Gigi & Mulut	0	77	75	0	152
Bedah Orthopedi	0	54	12	0	66
Bedah Digestive	0	79	37	0	116
Urologi	32	180	46	4	262
Lain - Lain/Paru	0	0	9	5	14
Jumlah	59	1 576	1 040	9	2 684

Sumber : Rumah Sakit Umum Daerah Cut Meutia
Source : General Hospital Agency of Cut Meutia

Tabel 4.3.1 Jumlah Pemeluk Masing-masing Agama Menurut Kecamatan, 2022
Table Number Of Each Religion Followers by Subdistrict, 2022

Kecamatan Subdistrict	Islam Islam	Katolik Catholic	Protestan Protestant	Hindu Hindu	Budha Buddha	Jumlah/ Total
(1)	(2)	(3)	(4)	(5)	(6)	(7)
1 Sawang	3970	0	0	0	0	3970
2 Nisam	18940	0	0	0	0	18940
3 Nisam Antara	13465	0	0	0	0	13465
4 Banda Baro	7926	0	0	0	0	7926
5 Kuta Makmur	27587	0	0	0	0	27587
6 Simpang Keramat	10673	0	0	0	0	10673
7 Syamtalira Bayu	22393	0	0	0	0	22393
8 Geureudong Pase	5249	0	0	0	0	5249
9 Meurah Mulia	21024	0	0	0	0	21024
10 Matangkuli	18866	0	0	0	0	18866
11 Paya Bakong	14771	0	0	0	0	14771
12 Pirak Timu	8241	0	0	0	0	8241
13 Cot Girek	20365	35	0	0	0	20400
14 Tanah Jambo Aye	44222	0	0	0	0	44222
15 Langkahan	22518	0	0	0	0	22518
16 Seunuddon	23706	0	0	0	0	23706
17 Baktiya	37657	0	0	0	0	37657
18 Baktiya Barat	20103	0	0	0	0	20103
19 Lhoksukon	50130	0	0	0	0	50130
20 Tanah Luas	25130	0	0	0	0	25130
21 Nibong	10886	0	0	0	0	10886
22 Samudera	27326	0	0	0	0	27326
23 Syamtalira Aron	19345	0	0	0	0	19345
24 Tanah Pasir	9500	0	0	0	0	9500
25 Lapang	9358	0	0	0	0	9358
26 Muara Batu	27996	0	0	0	0	27996
27 Dewantara	51285	32	0	5	7	51329
Aceh Utara	572632	67	0	5	7	572711

Sumber/Source: Kantor Kementerian Agama Kabupaten Aceh Utara / Ministry of Religious Affair of Aceh Utara Regency

Tabel 4.3.2 Jumlah Rumah Ibadah Menurut Kecamatan, 2022
Table Number of Workshop Places by Sub District, 2022

Kecamatan Subdistrict	Masjid Mosque	Meunasah/ Meunasah	Mushola Pray Room	Gereja Church	Pura Temple	Vihara Monastery
(1)	(2)	(3)	(4)	(5)	(6)	(7)
1 Sawang	28	79	12	-	-	-
2 Nisam	11	29	4	-	-	-
3 Nisam Antara	10	6	18	-	-	-
4 Banda Baro	5	14	5	-	-	-
5 Kuta Makmur	21	39	19	-	-	-
6 Simpang Keramat	7	16	3	-	-	-
7 Syamtalira Bayu	8	38	18	-	-	-
8 Geureudong Pase	5	11	1	-	-	-
9 Meurah Mulia	13	50	24	-	-	-
10 Matangkuli	14	49	7	-	-	-
11 Paya Bakong	41	14	16	-	-	-
12 Pirak Timu	9	23	7	-	-	-
13 Cot Girek	25	23	46	-	-	-
14 Tanah Jambo Aye	25	51	14	-	-	-
15 Langkahan	30	27	30	-	-	-
16 Seunuddon	18	33	5	-	-	-
17 Baktiya	20	57	10	-	-	-
18 Baktiya Barat	18	26	15	-	-	-
19 Lhoksukon	37	75	34	-	-	-
20 Tanah Luas	16	58	16	-	-	-
21 Nibong	6	20	10	-	-	-
22 Samudera	10	40	25	-	-	-
23 Syamtalira Aron	9	34	12	-	-	-
24 Tanah Pasir	4	18	10	-	-	-
25 Lapang	2	11	2	-	-	-
26 Muara Batu	10	24	50	-	-	-
27 Dewantara	10	19	11	-	-	-
Aceh Utara	412	884	424	0	0	0

Sumber/Source: Kantor Kementerian Agama Kabupaten Aceh Utara / Ministry of Religious Affair of Aceh Utara Regency

Tabel
Table 4.3.3**Jumlah Desa yang Mengalami Bencana Alam Menurut Kecamatan, 2022**
Number of Villages that Had Natural Disaster by Subdistrict, 2022

Kecamatan <i>Subdistrict</i>	Banjir <i>Flood</i>	Tanah Longsor <i>Landslide</i>	Kebakaran <i>Burned</i>	Gempa Bumi <i>Earthquake</i>
(1)	(2)	(3)	(4)	(5)
1 Sawang	22	1	7	0
2 Nisam	44	1	0	0
3 Nisam Antara	0	0	1	0
4 Banda Baro	32	0	5	0
5 Kuta Makmur	32	0	2	0
6 Simpang Keramat	35	0	1	0
7 Syamtalira Bayu	14	0	2	0
8 Geureudong Pase	32	0	0	0
9 Meurah Mulia	30	0	3	0
10 Matangkuli	62	0	4	0
11 Paya Bakong	15	0	0	0
12 Pirak Timu	59	0	0	0
13 Cot Girek	48	0	0	0
14 Tanah Jambo Aye	19	0	6	0
15 Langkahan	51	0	2	0
16 Seunuddon	0	0	1	0
17 Baktiya	28	0	7	0
18 Baktiya Barat	42	0	0	0
19 Lhoksukon	51	0	12	0
20 Tanah Luas	50	0	4	0
21 Nibong	21	0	0	0
22 Samudera	47	0	3	0
23 Syamtalira Aron	46	0	5	0
24 Tanah Pasir	33	0	3	0
25 Lapang	33	0	0	0
26 Muara Batu	28	0	6	0
27 Dewantara	34	0	8	0
Aceh Utara	908	2	82	0

Sumber/Source: Badan Penanggulangan Bencana Daerah Kabupaten Aceh Utara/ Regional disaster Management Agency of Aceh Utara

Tabel
Table 4.3.4**Jumlah Peristiwa Nikah dan Rujuk, 2022**
Number of Marriages and Reconciliations, 2022

Kecamatan Subdistrict	Januari January	Februari February	Maret March	April April	Mei May	Juni June	Juli July	Agustus August
(1)	(2)	(3)	(4)	(5)	(6)	(7)	(8)	(9)
1 Sawang	33	34	36	26	36	34	39	24
2 Nisam	15	15	43	1	28	15	25	12
3 Nisam Antara	7	13	6	3	16	10	12	12
4 Banda Baro	5	6	10	1	4	6	12	5
5 Kuta Makmur	20	23	13	4	21	14	25	19
6 Simpang Keramat	10	13	9	3	16	4	10	5
7 Syamtalira Bayu	11	21	16	4	28	9	36	13
8 Geureudong Pase	4	2	5	1	9	2	8	8
9 Meurah Mulia	8	23	16	6	32	12	30	3
10 Matangkuli	10	13	26	1	27	6	27	9
11 Paya Bakong	7	18	20	1	7	5	26	10
12 Pirak Timu	8	6	9	5	10	1	11	3
13 Cot Girek	17	13	17	-	18	14	35	8
14 Tanah Jambo Aye	24	36	39	2	69	7	57	27
15 Langkahan	9	18	20	3	43	8	26	5
16 Seunuddon	18	15	15	5	50	22	47	18
17 Baktiya	18	30	34	6	70	10	49	22
18 Baktiya Barat	12	16	28	-	44	12	27	10
19 Lhoksukon	28	52	49	2	64	22	54	27
20 Tanah Luas	11	11	24	3	35	3	37	14
21 Nibong	5	11	10	-	7	3	16	3
22 Samudera	16	31	25	-	32	13	41	10
23 Syamtalira Aron	15	18	16	-	14	5	16	4
24 Tanah Pasir	2	8	10	1	12	6	13	7
25 Lapang	7	13	8	-	4	8	19	7
26 Muara Batu	17	23	23	-	28	13	40	22
27 Dewantara	19	29	43	1	40	19	38	32
Aceh Utara	356	511	570	79	764	283	776	339

Lanjutan Tabel/*Continued Table* 4.3.4

Kecamatan Subdistrict	September September	Oktober October	November November	Desember Desember	Jumlah Total
(1)	(10)	(11)	(12)	(13)	(14)
1 Sawang	24	27	27	26	366
2 Nisam	15	13	8	14	204
3 Nisam Antara	15	12	6	12	124
4 Banda Baro	0	7	3	2	61
5 Kuta Makmur	15	11	8	12	185
6 Simpang Keramat	5	2	5	5	87
7 Syamtalira Bayu	20	4	11	14	187
8 Geureudong Pase	8	3	5	3	58
9 Meurah Mulia	27	9	10	12	188
10 Matangkuli	17	3	7	8	154
11 Paya Bakong	8	4	4	11	121
12 Pirak Timu	11	2	6	4	76
13 Cot Girek	14	9	12	6	163
14 Tanah Jambo Aye	42	9	19	40	371
15 Langkahan	22	1	18	13	186
16 Seunuddon	22	9	6	32	259
17 Baktiya	36	15	27	26	343
18 Baktiya Barat	22	8	7	11	197
19 Lhoksukon	40	14	32	33	417
20 Tanah Luas	12	14	7	17	188
21 Nibong	12	3	8	3	81
22 Samudera	28	5	11	10	222
23 Syamtalira Aron	17	2	2	5	114
24 Tanah Pasir	12	3	2	5	81
25 Lapang	13	3	4	1	87
26 Muara Batu	27	11	22	14	240
27 Dewantara	31	26	24	39	341
Aceh Utara	515	229	301	378	5101

Sumber/*Source*: Kantor Kementerian Agama Kabupaten Aceh Utara/ *Ministry of Religion Office of North Aceh Regency*

Tabel
Table**4.3.5****Jumlah Jamaah Haji Menurut Kecamatan, 2022**
Number of Moslems Pilgrims by Sub District, 2022

Kecamatan Subdistrict	Jumlah Total
(1)	(2)
1 Sawang	8
2 Nisam	15
3 Nisam Antara	7
4 Banda Baro	10
5 Kuta Makmur	24
6 Simpang Keramat	7
7 Syamtalira Bayu	18
8 Geureudong Pase	1
9 Meurah Mulia	12
10 Matangkuli	21
11 Paya Bakong	14
12 Pirak Timu	5
13 Cot Girek	13
14 Tanah Jambo Aye	38
15 Langkahan	14
16 Seunuddon	17
17 Baktiya	39
18 Baktiya Barat	14
19 Lhoksukon	51
20 Tanah Luas	17
21 Nibong	4
22 Samudera	7
23 Syamtalira Aron	22
24 Tanah Pasir	7
25 Lapang	32
26 Muara Batu	67
27 Dewantara	-
Aceh Utara	

Sumber/Source: Kantor Kementerian Agama Kabupaten Aceh Utara/ Ministry of Religion Office of North Aceh Regency

Tabel 4.3.6 Jumlah Tanah Waqaf Menurut Kecamatan di Kabupaten Aceh Utara, 2022
Table 4.3.6 Number of Waqaf lands by Sub District in Aceh Utara Regency, 2022

Kecamatan Subdistrict	Jumlah Lokasi	Bersertifikat	AIW/APAIW		Luas Keseluruhan (m ²)
			Sudah	Belum	
(1)	(2)	(3)	(4)	(5)	(6)
1 Sawang	-	67	150	-	263243
2 Nisam	-	46	150	-	2281615
3 Nisam Antara	-	3	4	-	67509
4 Banda Baro	-	24	30	-	10516
5 Kuta Makmur	-	204	20	-	373494
6 Simpang Keramat	-	58	2	-	351905
7 Syamtalira Bayu	-	55	28	-	621551
8 Geureudong Pase	-	2	13	-	171045
9 Meurah Mulia	-	48	70	-	264861
10 Matangkuli	-	146	108	-	17679
11 Paya Bakong	-	29	22	-	7096061
12 Pirak Timu	-	3	30	-	72595
13 Cot Girek	-	22	13	-	99744
14 Tanah Jambo Aye	-	55	59	-	41381
15 Langkahan	-	10	25	-	236765
16 Seunuddon	-	175	18	-	1643546
17 Baktiya	-	478	14	-	94993
18 Baktiya Barat	-	45	50	-	115024
19 Lhoksukon	-	47	52	-	1060604
20 Tanah Luas	-	171	99	-	180213
21 Nibong	-	17	40	-	154745
22 Samudera	-	59	21	-	300557
23 Syamtalira Aron	-	29	54	-	827811
24 Tanah Pasir	-	59	30	-	524819
25 Lapang	-	24	8	-	44982
26 Muara Batu	-	34	299	-	224971
27 Dewantara	-	49	100	-	90629
Aceh Utara	-	1959	1509	-	17232858

Sumber/Source: Kantor Kementerian Agama Kabupaten Aceh Utara/Ministry of Religious Affair of Aceh Utara Regency

Tabel
Table 4.3.7**Jumlah Fungsionaris Agama Islam Menurut Kecamatan di
Kabupaten Aceh Utara, 2022**
*Number of Worship Facilities by Subdistrict in Aceh Utara
Regency, 2022*

Kecamatan Subdistrict	Ulama	Mubaligh
(1)	(2)	(3)
1 Sawang	15	55
2 Nisam	10	25
3 Nisam Antara	5	5
4 Banda Baro	8	12
5 Kuta Makmur	3	4
6 Simpang Keramat	10	15
7 Syamtalira Bayu	5	27
8 Geureudong Pase	1	10
9 Meurah Mulia	17	35
10 Matangkuli	7	4
11 Paya Bakong	2	15
12 Pirak Timu	5	5
13 Cot Girek	5	20
14 Tanah Jambo Aye	13	47
15 Langkahan	7	15
16 Seunuddon	2	20
17 Baktiya	6	40
18 Baktiya Barat	6	9
19 Lhoksukon	25	79
20 Tanah Luas	18	40
21 Nibong	9	60
22 Samudera	10	35
23 Syamtalira Aron	21	14
24 Tanah Pasir	13	10
25 Lapang	1	33
26 Muara Batu	40	100
27 Dewantara	16	30
Aceh Utara	280	764

Sumber/Source: Kantor Kementerian Agama Kabupaten Aceh Utara/Ministry of Religious Affairs of Aceh Utara Regency

Lanjutan Tabel/Continued Table 4.3.7

Kecamatan Subdistrict	Khatib Masjid	Imam Masjid	Guru TKA/TPA	Da'i
(1)	(4)	(5)	(6)	(7)
1 Sawang	53	28	200	55
2 Nisam	30	11	150	180
3 Nisam Antara	30	30	135	5
4 Banda Baro	15	5	25	7
5 Kuta Makmur	41	21	74	2
6 Simpang Keramat	15	7	88	10
7 Syamtalira Bayu	15	8	48	27
8 Geureudong Pase	8	5	5	8
9 Meurah Mulia	35	13	155	35
10 Matangkuli	49	14	112	16
11 Paya Bakong	9	9	55	15
12 Pirak Timu	30	9	69	12
13 Cot Girek	30	25	100	4
14 Tanah Jambo Aye	25	25	47	54
15 Langkahan	60	30	100	20
16 Seunuddon	50	17	30	2
17 Baktiya	20	20	52	32
18 Baktiya Barat	18	18	12	9
19 Lhoksukon	153	37	37	35
20 Tanah Luas	16	16	202	7
21 Nibong	6	6	75	20
22 Samudera	10	10	200	3
23 Syamtalira Aron	135	9	39	17
24 Tanah Pasir	36	4	85	8
25 Lapang	40	10	30	15
26 Muara Batu	20	10	200	15
27 Dewantara	10	10	215	7
Aceh Utara	959	407	2540	620

Sumber/Source: Kantor Kementerian Agama Kabupaten Aceh Utara/Ministry of Religious Affair of Aceh Utara Regency

Tabel 4.3.8 Jumlah Pondok Pesantren Menurut Kecamatan, 2022
Table Number of Moslems Boarding School by Sub District, 2022

Kecamatan Subdistrict	Modern Modern	Tradisional Traditional	Jumlah Total
(1)	(2)	(3)	(4)
1 Sawang	1	6	7
2 Nisam	1	8	9
3 Nisam Antara	-	2	2
4 Banda Baro	1	3	4
5 Kuta Makmur	1	2	3
6 Simpang Keramat	-	3	3
7 Syamtalira Bayu	2	9	11
8 Geureudong Pase	-	1	1
9 Meurah Mulia	5	3	8
10 Matangkuli	5	6	11
11 Paya Bakong	2	-	2
12 Pirak Timu	3	3	6
13 Cot Girek	1	4	5
14 Tanah Jambo Aye	2	15	17
15 Langkahan	3	4	7
16 Seunuddon	5	9	14
17 Baktiya	6	12	18
18 Baktiya Barat	2	4	6
19 Lhoksukon	1	19	20
20 Tanah Luas	2	7	9
21 Nibong	1	4	5
22 Samudera	2	11	13
23 Syamtalira Aron	1	7	8
24 Tanah Pasir	-	4	4
25 Lapang	-	1	1
26 Muara Batu	3	10	13
27 Dewantara	2	12	14
Aceh Utara	52	169	221

Sumber/Source: Kantor Kementerian Agama Kabupaten Aceh Utara/Ministry of Religious Affair of Aceh Utara Regency

Tabel
Table

4.3.9

Jumlah Pondok Pesantren dan Santri Menurut Kecamatan, 2022
Number of Moslems Boarding School and Student by Sub District, 2022

Kecamatan Subdistrict	Pesantren Moslem Boarding School	Santri Student
(1)	(2)	(3)
1 Sawang	7	1100
2 Nisam	9	920
3 Nisam Antara	2	150
4 Banda Baro	4	630
5 Kuta Makmur	3	960
6 Simpang Keramat	3	425
7 Syamtalira Bayu	11	2100
8 Geureudong Pase	1	41
9 Meurah Mulia	8	820
10 Matangkuli	11	3100
11 Paya Bakong	2	940
12 Pirak Timu	6	1600
13 Cot Girek	5	760
14 Tanah Jambo Aye	17	2650
15 Langkahan	7	4200
16 Seunuddon	14	1820
17 Baktiya	18	1420
18 Baktiya Barat	6	950
19 Lhoksukon	20	2170
20 Tanah Luas	9	926
21 Nibong	5	830
22 Samudera	13	1500
23 Syamtalira Aron	8	930
24 Tanah Pasir	4	880
25 Lapang	1	668
26 Muara Batu	13	3060
27 Dewantara	14	2250
Aceh Utara	221	37800

Sumber/Source: Kantor Kementerian Agama Kabupaten Aceh Utara/Ministry of Religious Affair of Aceh Utara Regency

Tabel
Table

4.3.10

Jumlah Santri Pondok Pesantren yang Melaksanakan Jalur Sekolah/ Tradisional dan Salafiah Menurut Kecamatan, 2022
Number of Student at Moslems Boarding School Traditional and Salafiah Methode by Sub District, 2022

Kecamatan Subdistrict	Laki-laki Male	Perempuan Female	Jumlah Total
(1)	(2)	(3)	(4)
1 Sawang	500	600	1100
2 Nisam	420	500	920
3 Nisam Antara	70	80	150
4 Banda Baro	300	330	630
5 Kuta Makmur	500	460	960
6 Simpang Keramat	200	225	425
7 Syamtalira Bayu	1100	1000	2100
8 Geureudong Pase	25	16	41
9 Meurah Mulia	400	420	820
10 Matangkuli	1500	1600	3100
11 Paya Bakong	440	500	940
12 Pirak Timu	750	850	1600
13 Cot Girek	360	400	760
14 Tanah Jambo Aye	1350	1300	2650
15 Langkahan	2150	2050	4200
16 Seunuddon	920	900	1820
17 Baktiya	720	700	1420
18 Baktiya Barat	470	480	950
19 Lhoksukon	1100	1070	2170
20 Tanah Luas	450	476	926
21 Nibong	430	400	830
22 Samudera	760	740	1500
23 Syamtalira Aron	460	470	930
24 Tanah Pasir	480	400	880
25 Lapang	340	328	668
26 Muara Batu	1560	1500	3060
27 Dewantara	1100	1150	2250
Aceh Utara	18855	18945	37800

Sumber/Source: Kantor Kementerian Agama Kabupaten Aceh Utara/Ministry of Religious Affair of Aceh Utara Regency

Tabel
Table

4.3.11

Jumlah Ustadz Pondok Pesantren yang Melaksanakan Jalur Sekolah/ Tradisional dan Salafiah Menurut Kecamatan, 2022
Number of Teacher at Moslems Boarding School Traditional and Salafiah Methode by Sub District, 2022

Kecamatan Subdistrict	Laki-laki Male	Perempuan Female	Jumlah Total
(1)	(2)	(3)	(4)
1 Sawang	55	35	90
2 Nisam	40	34	74
3 Nisam Antara	10	7	17
4 Banda Baro	16	15	31
5 Kuta Makmur	27	25	52
6 Simpang Keramat	12	10	22
7 Syamtalira Bayu	90	80	170
8 Geureudong Pase	4	1	5
9 Meurah Mulia	30	12	42
10 Matangkuli	100	55	155
11 Paya Bakong	20	15	35
12 Pirak Timu	50	30	80
13 Cot Girek	20	15	35
14 Tanah Jambo Aye	70	40	110
15 Langkahan	121	100	221
16 Seunuddon	50	40	90
17 Baktiya	40	31	71
18 Baktiya Barat	24	20	44
19 Lhoksukon	80	40	130
20 Tanah Luas	30	16	46
21 Nibong	22	20	42
22 Samudera	75	35	110
23 Syamtalira Aron	26	20	46
24 Tanah Pasir	20	18	38
25 Lapang	28	8	26
26 Muara Batu	84	70	154
27 Dewantara	90	38	128
Aceh Utara	1234	830	2064

Sumber/Source: Kantor Kementerian Agama Kabupaten Aceh Utara/Ministry of Religious Affair of Aceh Utara Regency

Tabel
Table

4.3.12

Banyaknya Sarana Pendidikan Agama Non Formal Menurut Kecamatan, 2022**Number of Non Formal Islamic Education Facilities by Sub District, 2022**

Kecamatan Subdistrict	Balai Pengajian	TK Al-Qur'an	Taman Pendidikan Al-Qur'an
(1)	(2)	(3)	(4)
1 Sawang	-	-	1
2 Nisam	-	-	1
3 Nisam Antara	-	-	0
4 Banda Baro	-	-	5
5 Kuta Makmur	-	-	5
6 Simpang Keramat	-	-	0
7 Syamtalira Bayu	-	-	1
8 Geureudong Pase	-	-	1
9 Meurah Mulia	-	-	1
10 Matangkuli	-	-	0
11 Paya Bakong	-	-	1
12 Pirak Timu	-	-	0
13 Cot Girek	-	-	0
14 Tanah Jambo Aye	-	-	1
15 Langkahan	-	-	1
16 Seunuddon	-	-	3
17 Baktiya	-	-	4
18 Baktiya Barat	-	-	0
19 Lhoksukon	-	-	1
20 Tanah Luas	-	-	1
21 Nibong	-	-	1
22 Samudera	-	-	0
23 Syamtalira Aron	-	-	3
24 Tanah Pasir	-	-	0
25 Lapang	-	-	0
26 Muara Batu	-	-	3
27 Dewantara	-	-	4
Aceh Utara	-	-	38

Sumber/Source: Kantor Kementerian Agama Kabupaten Aceh Utara/Ministry of Religious Affair of Aceh Utara Regency

Tabel 4.3.13 **Banyaknya Lembaga Non-Profit yang Terdaftar**
Table 4.3.13 **Dalam Kabupaten Aceh Utara, 2019-2022**
Number of Non-Profit Registered in Aceh Utara
Regency, 2019-2022

Jenis Lembaga Non-Profit	Tahun			
	2019	2020	2021	2022
(1)	(2)	(3)	(4)	(5)
Perkumpulan Sosial/Kebudayaan/Olahraga dan Hobi	122	131	69	59
Lembaga Swadaya Masyarakat (LSM)	12	8	7	4
Lembaga Keagamaan	54	18	2	2

Sumber/Source: Badan Kesatuan Bangsa Dan Politik Kabupaten Aceh Utara/
 Political and National Unity of Aceh Utara Regency

Tabel 4.4.1
Table

Garis Kemiskinan, Jumlah, dan Persentase Penduduk Miskin di Kabupaten Aceh Utara, 2013-2022
Poverty Line, Number, and Percentage of Poor People in Aceh Utara Regency, 2013-2022

Tahun Year	Garis Kemiskinan (rupiah/kapita/bulan) Poverty Line (rupiah/capita/month)	Jumlah Penduduk Miskin (ribu) Number of Poor People (thousand)	Persentase Penduduk Miskin Percentage of Poor People
(1)	(2)	(3)	(4)
2014	276,137	112.7	19.58
2015	280,683	111.44	19.2
2016	301,733	115.05	19.46
2017	318,729	118.74	19.78
2018	340,086	111.27	18.27
2019	353,856	107.34	17.39
2020	375,394	106.41	17.02
2021	392.412	109.49	17.43
2022	420,615	107.02	16.86

Sumber/Source: BPS, Survei Sosial Ekonomi Nasional Maret/BPS-Statistics Indonesia, March National Socioeconomic Survey

Tabel
Table 4.4.2

Indeks Kedalaman Kemiskinan dan Indeks Keparahan Kemiskinan di Kabupaten Aceh Utara, 2013-2022
Poverty Gap Index and Poverty Severity Index in Aceh Utara Regency, 2013-2022

Tahun Year	Indeks Kedalaman Kemiskinan Poverty Gap Index	Indeks Keparahan Kemiskinan Poverty Severity Index
(1)	(2)	(3)
2014	3.08	0.74
2015	3.14	0.82
2016	3.14	0.66
2017	3.22	0.83
2018	3.2	0.87
2019	2.44	0.55
2020	2.6	0.63
2021	2.17	0.43
2022	2.48	0.57

Sumber/Source: BPS, Survei Sosial Ekonomi Nasional Maret/BPS-Statistics Indonesia, March National Socioeconomic Survey

5.

PERTANIAN, KEHUTANAN, PETERNAKAN DAN PERIKANAN AGRICULTURE, FORESTRY, LIVESTOCK AND FISHERY

PRODUKSI BUAH-BUAHAN DAN SAYURAN DI KABUPATEN ACEH UTARA Tahun 2022



PEPAYA

140,397 KW



DURIAN

94,540 KW



MANGGA

26,410 KW

KECAMATAN BAKTIYA
ADALAH KECAMATAN YANG
MEMPRODUKSI PADI
TERBANYAK
DI KABUPATEN ACEH UTARA
TAHUN 2018



50,120,89
TON

KECAMATAN MUARA BATU
ADALAH KECAMATAN YANG
MEMPRODUKSI IKAN HASIL
PERIKANAN LAUT TERBANYAK
DI KABUPATEN ACEH UTARA
TAHUN 2018



5,362,30
TON

Tabel
Table 5.1.1**Luas Panen Tanaman Sayuran Menurut Kecamatan dan Jenis Tanaman di Kabupaten Aceh Utara (ha), 2021 dan 2022**
Harvested Area of Vegetables by Subdistrict and Kind of Plant in Aceh Utara Regency (ha), 2021 and 2022

Kecamatan Subdistrict	Bawang Daun/ Scallion (ha/ ha)		Bawang Merah/ Shallots (ha/ ha)		Bawang Putih/ Garlic (ha/ ha)		Bayam/ Spinach (ha/ ha)	
	2021	2022	2021	2022	2021	2022	2021	2022
(1)	(2)	(3)	(4)	(5)	(6)	(7)	(8)	(9)
1 Sawang	-	-	2	6	-	-	-	-
2 Nisam	-	-	3	-	-	-	24	18
3 Nisam Antara	-	-	-	-	-	-	7	6
4 Banda Baro	-	-	-	-	-	-	-	-
5 Kuta Makmur	-	-	4	-	-	-	-	-
6 Simpang Keramat	-	-	-	-	-	-	1	-
7 Syamtalira Bayu	-	-	-	-	-	-	10	11
8 Geureudong Pase	-	-	-	-	-	-	10	31
9 Meurah Mulia	-	-	2	-	-	-	3	-
10 Matangkuli	-	-	-	-	-	-	6	3
11 Paya Bakong	-	-	-	-	-	-	15	21
12 Pirak Timu	-	-	-	-	-	-	-	16
13 Cot Girek	-	-	-	-	-	-	34	21
14 Tanah Jambo Aye	-	-	-	-	-	-	15	10
15 Langkahan	-	-	-	-	-	-	21	18
16 Seunuddon	-	-	1	-	-	-	1	-
17 Baktiya	-	-	-	-	-	-	12	10
18 Baktiya Barat	-	-	-	-	-	-	9	12
19 Lhoksukon	-	-	-	-	-	-	13	8
20 Tanah Luas	-	-	-	-	-	-	3	-
21 Nibong	-	-	-	-	-	-	38	42
22 Samudera	-	-	-	-	-	-	7	6
23 Syamtalira Aron	-	-	-	-	-	-	19	15
24 Tanah Pasir	-	-	1	-	-	-	-	-
25 Lapang	-	-	-	-	-	-	-	-
26 Muara Batu	-	-	-	-	-	-	-	-
27 Dewantara	-	-	6	-	-	-	15	17
Aceh Utara	-	-	19	6	-	-	263	265

Lanjutan Tabel/*Continued Table* 5.1.1

Kecamatan <i>Subdistrict</i>	Buncis/ <i>String Bean</i> (ha/ ha)		Cabai Rawit/ <i>Chili/Cayenne Pepper</i> (ha/ ha)		Kacang Panjang/ <i>Long Beans</i> (ha/ ha)	
	2021	2022	2021	2022	2021	2022
(1)	(10)	(11)	(12)	(13)	(14)	(15)
1 Sawang	-	-	3	1	9	1
2 Nisam	-	-	-	3	13	2
3 Nisam Antara	-	-	6	5	11	3
4 Banda Baro	-	-	2	-	4	2
5 Kuta Makmur	-	-	8	5	11	7
6 Simpang Keramat	-	-	27	29	13	14
7 Syamtalira Bayu	-	-	1	1	10	7
8 Geureudong Pase	-	-	4	11	-	8
9 Meurah Mulia	-	-	1	-	3	10
10 Matangkuli	-	-	4	1	8	3
11 Paya Bakong	-	-	-	-	12	17
12 Pirak Timu	-	-	2	7	13	9
13 Cot Girek	-	-	10	10	19	21
14 Tanah Jambo Aye	-	-	13	12	15	12
15 Langkahan	-	-	15	12	24	5
16 Seunuddon	-	-	4	5	18	11
17 Baktiya	-	-	2	2	14	13
18 Baktiya Barat	4	-	1	5	6	9
19 Lhoksukon	-	-	-	-	4	3
20 Tanah Luas	-	-	2	1	16	14
21 Nibong	-	-	19	18	32	28
22 Samudera	-	-	1	2	2	1
23 Syamtalira Aron	-	-	-	-	6	7
24 Tanah Pasir	-	-	-	-	7	6
25 Lapang	-	-	-	-	-	8
26 Muara Batu	-	-	-	-	2	1
27 Dewantara	-	-	8	15	11	16
Aceh Utara	4	-	133	145	283	238

Lanjutan Tabel/Continued Table 5.1.1

Kecamatan Subdistrict	Kangkung/ Water Spinach (ha/ ha)		Kembang Kol/ Cauliflower (ha/ ha)		Kentang/ Potato (ha/ ha)	
	2021	2022	2021	2022	2021	2022
(1)	(16)	(17)	(18)	(19)	(20)	(21)
1 Sawang	-	-	-	-	-	-
2 Nisam	9	3	-	-	-	-
3 Nisam Antara	3	1	-	-	-	-
4 Banda Baro	-	-	-	-	-	-
5 Kuta Makmur	-	-	-	-	-	-
6 Simpang Keramat	12	4	-	-	-	-
7 Syamtalira Bayu	9	9	-	-	-	-
8 Geureudong Pase	10	15	-	-	-	-
9 Meurah Mulia	3	9	-	-	-	-
10 Matangkuli	4	2	-	-	-	-
11 Paya Bakong	17	24	-	-	-	-
12 Pirak Timu	-	9	-	-	-	-
13 Cot Girek	27	33	-	-	-	-
14 Tanah Jambo Aye	12	10	-	-	-	-
15 Langkahan	31	1	-	-	-	-
16 Seunuddon	-	-	-	-	-	-
17 Baktiya	12	9	-	-	-	-
18 Baktiya Barat	18	8	-	-	-	-
19 Lhoksukon	10	7	-	-	-	-
20 Tanah Luas	-	-	-	-	-	-
21 Nibong	30	33	-	-	-	-
22 Samudera	6	4	-	-	-	-
23 Syamtalira Aron	18	12	-	-	-	-
24 Tanah Pasir	-	2	-	-	-	-
25 Lapang	-	9	-	-	-	-
26 Muara Batu	-	-	-	-	-	-
27 Dewantara	15	18	-	-	-	-
Aceh Utara	246	222	-	-	-	-

Lanjutan Tabel/*Continued Table* 5.1.1

Kecamatan Subdistrict	Ketimun/ Cucumber (ha/ ha)		Kubis/ Cabbage (ha/ ha)		Labu Siam/ Chayote (ha/ ha)	
	2021	2022	2021	2022	2021	2022
(1)	(22)	(23)	(24)	(25)	(26)	(27)
1 Sawang	10	2	-	-	-	-
2 Nisam	14	9	-	-	-	-
3 Nisam Antara	6	7	-	-	2	2
4 Banda Baro	6	6	-	-	-	-
5 Kuta Makmur	5	6	-	-	6	1
6 Simpang Keramat	8	8	-	-	-	-
7 Syamtalira Bayu	14	11	-	-	-	-
8 Geureudong Pase	-	5	-	-	-	-
9 Meurah Mulia	4	10	-	-	-	-
10 Matangkuli	5	2	-	-	-	-
11 Paya Bakong	14	17	-	-	-	-
12 Pirak Timu	14	5	-	-	-	-
13 Cot Girek	21	24	-	-	-	-
14 Tanah Jambo Aye	17	14	-	-	-	-
15 Langkahan	6	-	-	-	-	-
16 Seunuddon	10	8	-	-	-	-
17 Baktiya	13	12	-	-	-	-
18 Baktiya Barat	8	7	-	-	-	2
19 Lhoksukon	4	2	-	-	-	-
20 Tanah Luas	17	13	-	-	-	-
21 Nibong	27	34	-	-	-	-
22 Samudera	2	2	-	-	-	-
23 Syamtalira Aron	6	6	-	-	-	-
24 Tanah Pasir	6	4	-	-	-	-
25 Lapang	-	9	-	-	-	-
26 Muara Batu	-	-	-	-	1	-
27 Dewantara	14	18	-	-	-	-
Aceh Utara	251	241	-	-	9	5

Lanjutan Tabel/*Continued Table* 5.1.1

Kecamatan Subdistrict	Melon/ Melon (ha/ ha)		Paprika/ Bell Pepper (ha/ ha)		Petsai/Sawi Chinese Cabbage/ Mustard Green (ha/ ha)	
	2021	2022	2021	2022	2021	2022
(1)	(28)	(29)	(30)	(31)	(32)	(33)
1 Sawang	3	-	-	-	-	-
2 Nisam	-	-	-	-	-	-
3 Nisam Antara	-	1	-	-	-	-
4 Banda Baro	1	3	-	-	-	-
5 Kuta Makmur	-	-	-	-	-	-
6 Simpang Keramat	-	-	-	-	-	-
7 Syamtalira Bayu	-	-	-	-	-	-
8 Geureudong Pase	-	-	-	-	-	-
9 Meurah Mulia	-	-	-	-	-	-
10 Matangkuli	-	-	-	-	-	-
11 Paya Bakong	-	-	-	-	-	-
12 Pirak Timu	-	-	-	-	-	-
13 Cot Girek	4	-	-	-	-	-
14 Tanah Jambo Aye	-	-	-	-	-	-
15 Langkahan	-	-	-	-	-	-
16 Seunuddon	-	-	-	-	-	-
17 Baktiya	-	-	-	-	-	-
18 Baktiya Barat	-	-	-	-	-	-
19 Lhoksukon	-	1	-	-	1	-
20 Tanah Luas	-	-	-	-	-	-
21 Nibong	-	-	-	-	-	-
22 Samudera	-	-	-	-	-	-
23 Syamtalira Aron	-	-	-	-	-	-
24 Tanah Pasir	-	-	-	-	-	-
25 Lapang	-	-	-	-	-	-
26 Muara Batu	3	1	-	-	-	-
27 Dewantara	7	8	-	-	-	-
Aceh Utara	18	14	-	-	1	-

Lanjutan Tabel/Continued Table 5.1.1

Kecamatan Subdistrict	Semangka/ Water Melon (ha/ ha)		Stroberi/ Strawberry (ha/ ha)		Terung/ Eggplant (ha/ ha)	
	2021	2022	2021	2022	2021	2022
(1)	(34)	(35)	(36)	(37)	(38)	(39)
1 Sawang	1	1	-	-	8	-
2 Nisam	2	-	-	-	12	4
3 Nisam Antara	-	-	-	-	2	2
4 Banda Baro	-	-	-	-	-	1
5 Kuta Makmur	5	8	-	-	6	-
6 Simpang Keramat	5	4	-	-	11	8
7 Syamtalira Bayu	-	-	-	-	5	5
8 Geureudong Pase	-	-	-	-	1	1
9 Meurah Mulia	1	-	-	-	-	4
10 Matangkuli	-	-	-	-	2	2
11 Paya Bakong	-	-	-	-	-	-
12 Pirak Timu	-	-	-	-	10	1
13 Cot Girek	8	-	1	-	15	14
14 Tanah Jambo Aye	9	-	-	-	9	11
15 Langkahan	-	-	-	-	18	4
16 Seunuddon	5	-	-	-	10	6
17 Baktiya	1	-	-	-	3	-
18 Baktiya Barat	3	1	-	-	-	5
19 Lhoksukon	-	1	-	-	-	-
20 Tanah Luas	-	-	-	-	8	9
21 Nibong	-	-	-	-	18	23
22 Samudera	4	3	-	-	6	6
23 Syamtalira Aron	-	-	-	-	1	1
24 Tanah Pasir	8	5	-	-	2	-
25 Lapang	-	-	-	-	-	5
26 Muara Batu	-	-	-	-	-	1
27 Dewantara	-	-	-	-	5	13
Aceh Utara	52	23	1	-	152	126

Lanjutan Tabel/Continued Table 5.1.1

Kecamatan Subdistrict	Tomat/ Tomato (ha/ ha)		Wortel/Carrot (ha/ ha)		Cabai Besar/TW/ Teropong/ Chilli/Big Chilli (ha/ ha)	
	2021	2022	2021	2022	2021	2022
(1)	(40)	(41)	(42)	(43)	(44)	(45)
1 Sawang	1	1	-	-	13	5
2 Nisam	-	-	-	-	-	-
3 Nisam Antara	-	1	-	-	-	-
4 Banda Baro	-	-	-	-	2	-
5 Kuta Makmur	-	-	-	-	14	10
6 Simpang Keramat	-	-	-	-	27	32
7 Syamtalira Bayu	-	-	-	-	3	-
8 Geureudong Pase	-	-	-	-	3	2
9 Meurah Mulia	-	-	-	-	-	-
10 Matangkuli	-	-	-	-	-	-
11 Paya Bakong	-	-	-	-	-	-
12 Pirak Timu	-	1	-	-	-	1
13 Cot Girek	13	22	-	-	7	13
14 Tanah Jambo Aye	-	-	-	-	3	-
15 Langkahan	-	-	-	-	17	-
16 Seunuddon	-	1	-	-	9	3
17 Baktiya	-	-	-	-	5	-
18 Baktiya Barat	-	5	-	-	7	5
19 Lhoksukon	1	1	-	-	-	-
20 Tanah Luas	-	-	-	-	3	-
21 Nibong	1	-	-	-	-	-
22 Samudera	1	-	-	-	2	-
23 Syamtalira Aron	1	-	-	-	3	-
24 Tanah Pasir	-	-	-	-	1	-
25 Lapang	-	-	-	-	-	-
26 Muara Batu	3	3	-	-	3	-
27 Dewantara	5	7	-	-	7	-
Aceh Utara	26	42	-	-	129	71

Lanjutan Tabel/*Continued Table* 5.1.1

Kecamatan Subdistrict	Cabai Keriting/ Chilli/Curly Chilli (ha/ ha)		Jamur Tiram / King Oyster Mushrooms (m ² / m ²)		Jamur Merang / Straw Mushrooms (m ² / m ²)		Jamur Lainnya (m ² / m ²)	
	2021	2022	2021	2022	2021	2022	2021	2022
(1)	(46)	(47)	(48)	(49)	(50)	(51)	(52)	(53)
1 Sawang	-	30	-	-	-	-	-	-
2 Nisam	-	40	-	-	-	-	-	-
3 Nisam Antara	363	204	-	-	-	-	1	-
4 Banda Baro	-	20	-	-	-	-	-	-
5 Kuta Makmur	-	-	-	-	-	-	-	-
6 Simpang Keramat	-	-	-	-	-	-	-	-
7 Syamtalira Bayu	55	215	-	-	-	-	-	-
8 Geureudong Pase	-	325	-	-	-	-	-	-
9 Meurah Mulia	160	-	-	-	-	-	-	-
10 Matangkuli	428	90	-	-	-	-	-	-
11 Paya Bakong	-	-	-	-	-	-	-	-
12 Pirak Timu	247	710	-	-	-	-	-	-
13 Cot Girek	3 005	80	-	-	-	-	-	12
14 Tanah Jambo Aye	1 700	880	-	-	-	-	-	-
15 Langkahan	25	337	-	-	-	-	-	-
16 Seunuddon	-	129	-	-	-	-	-	-
17 Baktiya	193	322	-	-	-	-	-	-
18 Baktiya Barat	84	1 800	-	-	-	-	-	-
19 Lhoksukon	-	150	-	-	-	-	-	-
20 Tanah Luas	123	264	-	-	-	-	-	-
21 Nibong	1 098	1 110	-	-	-	-	-	-
22 Samudera	-	30	-	-	15	-	-	-
23 Syamtalira Aron	-	342	-	-	-	-	-	-
24 Tanah Pasir	25	-	-	-	-	-	-	-
25 Lapang	-	-	-	-	-	-	-	-
26 Muara Batu	205	60	-	-	-	-	-	-
27 Dewantara	722	2 080	-	-	-	-	-	-
Aceh Utara	8 433	9 218	-	-	15	-	1	12

Sumber/*Source*: BPS, Statistik Pertanian Hortikultura SPH/*BPS-Statistics Indonesia, Agricultural Statistic for Horticulture SPH*

Lanjutan Tabel/*Continued Table* 5.1.1

Kecamatan Subdistrict	Jamur Lainnya (m ² / m ²)	
	2021	2022
(1)	(52)	(53)
1 Sawang	-	-
2 Nisam	-	-
3 Nisam Antara	1	-
4 Banda Baro	-	-
5 Kuta Makmur	-	-
6 Simpang Keramat	-	-
7 Syamtalira Bayu	-	-
8 Geureudong Pase	-	-
9 Meurah Mulia	-	-
10 Matangkuli	-	-
11 Paya Bakong	-	-
12 Pirak Timu	-	-
13 Cot Girek	-	12
14 Tanah Jambo Aye	-	-
15 Langkahan	-	-
16 Seunuddon	-	-
17 Baktiya	-	-
18 Baktiya Barat	-	-
19 Lhoksukon	-	-
20 Tanah Luas	-	-
21 Nibong	-	-
22 Samudera	-	-
23 Syamtalira Aron	-	-
24 Tanah Pasir	-	-
25 Lapang	-	-
26 Muara Batu	-	-
27 Dewantara	-	-
Aceh Utara	1	12

Sumber/Source: BPS, Statistik Pertanian Hortikultura SPH/BPS-Statistics Indonesia, Agricultural Statistic for Horticulture SPH

Tabel
Table 5.1.2

Produksi Tanaman Sayuran Menurut Kecamatan dan Jenis Tanaman di Kabupaten Aceh Utara (kw/ qui), 2021 dan 2022
Harvested Area of Vegetables by Subdistrict and Kind of Plant in Aceh Utara Regency (kw/ qui), 2021 and 2022

Kecamatan Subdistrict	Bawang Daun/ Scallion (kw/ qui)		Bawang Merah/ Shallots (kw/ qui)		Bawang Putih/ Garlic (kw/ qui)	
	2021	2022	2021	2022	2021	2022
(1)	(2)	(3)	(4)	(5)	(6)	(7)
1 Sawang	-	-	30	200	-	-
2 Nisam	-	-	150	-	-	-
3 Nisam Antara	-	-	-	-	-	-
4 Banda Baro	-	-	-	-	-	-
5 Kuta Makmur	-	-	210	-	-	-
6 Simpang Keramat	-	-	-	-	-	-
7 Syamtalira Bayu	-	-	-	-	-	-
8 Geureudong Pase	-	-	-	-	-	-
9 Meurah Mulia	-	-	150	-	-	-
10 Matangkuli	-	-	-	-	-	-
11 Paya Bakong	-	-	-	-	-	-
12 Pirak Timu	-	-	-	-	-	-
13 Cot Girek	-	-	-	-	-	-
14 Tanah Jambo Aye	-	-	-	-	-	-
15 Langkahan	-	-	-	-	-	-
16 Seunuddon	-	-	16	-	-	-
17 Baktiya	-	-	-	-	-	-
18 Baktiya Barat	-	-	-	-	-	-
19 Lhoksukon	-	-	-	-	-	-
20 Tanah Luas	-	-	-	-	-	-
21 Nibong	-	-	-	-	-	-
22 Samudera	-	-	-	-	-	-
23 Syamtalira Aron	-	-	-	-	-	-
24 Tanah Pasir	-	-	100	-	-	-
25 Lapang	-	-	-	-	-	-
26 Muara Batu	-	-	-	-	-	-
27 Dewantara	-	-	420	-	-	-
Aceh Utara	-	-	1 076	200	-	-

Lanjutan Tabel/Continued Table 5.1.2

Kecamatan Subdistrict	Bayam/ Spinach (kw/ qui)		Buncis/ string bean (kw/ qui)		Cabai Rawit/ Chili/Cayenne Pepper (kw/ qui)	
	2021	2022	2021	2022	2021	2022
(1)	(8)	(9)	(10)	(11)	(12)	(13)
1 Sawang	-	-	-	-	250	30
2 Nisam	342	135	-	-	-	30
3 Nisam Antara	93	78	-	-	156	105
4 Banda Baro	-	-	-	-	42	-
5 Kuta Makmur	-	-	-	-	483	126
6 Simpang Keramat	12	-	-	-	332	278
7 Syamtalira Bayu	243	279	-	-	20	35
8 Geureudong Pase	166	530	-	-	89	790
9 Meurah Mulia	98	-	-	-	10	-
10 Matangkuli	44	56	-	-	220	65
11 Paya Bakong	243	200	-	-	-	-
12 Pirak Timu	-	609	-	-	226	475
13 Cot Girek	928	44	-	-	1 590	92
14 Tanah Jambo Aye	170	100	-	-	1 190	1 190
15 Langkahan	156	247	-	-	702	256
16 Seunuddon	10	-	-	-	32	43
17 Baktiya	100	57	-	-	9	5
18 Baktiya Barat	120	345	56	-	3	960
19 Lhoksukon	131	90	-	-	-	-
20 Tanah Luas	47	-	-	-	104	2
21 Nibong	744	530	-	-	672	770
22 Samudera	355	110	-	-	60	120
23 Syamtalira Aron	251	184	-	-	-	-
24 Tanah Pasir	-	-	-	-	-	-
25 Lapang	-	-	-	-	-	-
26 Muara Batu	-	-	-	-	-	-
27 Dewantara	456	510	-	-	960	2 500
Aceh Utara	4 709	4 104	56	-	7 150	7 872

Lanjutan Tabel/*Continued Table* 5.1.2

Kecamatan Subdistrict	Kacang Panjang/ Long Beans (kw/ qui)		Kangkung/ Water Spinach (kw/ qui)		Kembang Kol/ Cauliflower (kw/ qui)	
	2021	2022	2021	2022	2021	2022
(1)	(14)	(15)	(16)	(17)	(18)	(19)
1 Sawang	530	50	-	-	-	-
2 Nisam	952	15	161	40	-	-
3 Nisam Antara	520	60	48	15	-	-
4 Banda Baro	175	30	-	-	-	-
5 Kuta Makmur	925	149	-	-	-	-
6 Simpang Keramat	344	53	98	37	-	-
7 Syamtalira Bayu	749	615	1 001	1 111	-	-
8 Geureudong Pase	-	800	144	670	-	-
9 Meurah Mulia	355	828	191	1 071	-	-
10 Matangkuli	480	46	35	120	-	-
11 Paya Bakong	535	799	1 256	1 200	-	-
12 Pirak Timu	536	340	-	550	-	-
13 Cot Girek	3 240	145	3 271	147	-	-
14 Tanah Jambo Aye	630	560	855	100	-	-
15 Langkahan	632	195	196	10	-	-
16 Seunuddon	587	248	-	-	-	-
17 Baktiya	403	364	192	137	-	-
18 Baktiya Barat	291	1 215	183	1 500	-	-
19 Lhoksukon	227	100	990	620	-	-
20 Tanah Luas	970	640	-	-	-	-
21 Nibong	1 496	635	548	560	-	-
22 Samudera	110	30	500	370	-	-
23 Syamtalira Aron	670	635	1 161	875	-	-
24 Tanah Pasir	1 369	445	-	135	-	-
25 Lapang	-	629	-	657	-	-
26 Muara Batu	125	10	-	-	-	-
27 Dewantara	1 550	1 745	602	750	-	-
Aceh Utara	18 401	11 381	11 432	10 675	-	-

Lanjutan Tabel/Continued Table 5.1.2

Kecamatan Subdistrict	Kacang Panjang/ Long Beans (kw/ qui)		Kangkung/ Water Spinach (kw/ qui)		Kembang Kol/ Cauliflower (kw/ qui)	
	2021	2022	2021	2022	2021	2022
(1)	(14)	(15)	(16)	(17)	(18)	(19)
1 Sawang	530	50	-	-	-	-
2 Nisam	952	15	161	40	-	-
3 Nisam Antara	520	60	48	15	-	-
4 Banda Baro	175	30	-	-	-	-
5 Kuta Makmur	925	149	-	-	-	-
6 Simpang Keramat	344	53	98	37	-	-
7 Syamtalira Bayu	749	615	1 001	1 111	-	-
8 Geureudong Pase	-	800	144	670	-	-
9 Meurah Mulia	355	828	191	1 071	-	-
10 Matangkuli	480	46	35	120	-	-
11 Paya Bakong	535	799	1 256	1 200	-	-
12 Pirak Timu	536	340	-	550	-	-
13 Cot Girek	3 240	145	3 271	147	-	-
14 Tanah Jambo Aye	630	560	855	100	-	-
15 Langkahan	632	195	196	10	-	-
16 Seunuddon	587	248	-	-	-	-
17 Baktiya	403	364	192	137	-	-
18 Baktiya Barat	291	1 215	183	1 500	-	-
19 Lhoksukon	227	100	990	620	-	-
20 Tanah Luas	970	640	-	-	-	-
21 Nibong	1 496	635	548	560	-	-
22 Samudera	110	30	500	370	-	-
23 Syamtalira Aron	670	635	1 161	875	-	-
24 Tanah Pasir	1 369	445	-	135	-	-
25 Lapang	-	629	-	657	-	-
26 Muara Batu	125	10	-	-	-	-
27 Dewantara	1 550	1 745	602	750	-	-
Aceh Utara	18 401	11 381	11 432	10 675	-	-

Lanjutan Tabel/*Continued Table* 5.1.2

Kecamatan Subdistrict	Kentang/ Potato (kw/ qui)		Ketimun/ Cucumber (kw/ qui)		Kubis/ Cabbage (kw/ qui)	
	2021	2022	2021	2022	2021	2022
(1)	(20)	(21)	(22)	(23)	(24)	(25)
1 Sawang	-	-	1 350	100	-	-
2 Nisam	-	-	360	435	-	-
3 Nisam Antara	-	-	344	147	-	-
4 Banda Baro	-	-	315	200	-	-
5 Kuta Makmur	-	-	155	141	-	-
6 Simpang Keramat	-	-	179	65	-	-
7 Syamtalira Bayu	-	-	2 255	1 570	-	-
8 Geureudong Pase	-	-	-	175	-	-
9 Meurah Mulia	-	-	545	987	-	-
10 Matangkuli	-	-	67	82	-	-
11 Paya Bakong	-	-	1 485	2 230	-	-
12 Pirak Timu	-	-	1 111	140	-	-
13 Cot Girek	-	-	2 195	130	-	-
14 Tanah Jambo Aye	-	-	1 805	1 755	-	-
15 Langkahan	-	-	56	-	-	-
16 Seunuddon	-	-	234	251	-	-
17 Baktiya	-	-	579	355	-	-
18 Baktiya Barat	-	-	175	1 530	-	-
19 Lhoksukon	-	-	270	110	-	-
20 Tanah Luas	-	-	1 605	1 120	-	-
21 Nibong	-	-	1 483	695	-	-
22 Samudera	-	-	320	80	-	-
23 Syamtalira Aron	-	-	1 051	645	-	-
24 Tanah Pasir	-	-	1 770	315	-	-
25 Lapang	-	-	-	1 554	-	-
26 Muara Batu	-	-	-	-	-	-
27 Dewantara	-	-	3 002	6 960	-	-
Aceh Utara	-	-	22 711	21 772	-	-

Lanjutan Tabel/Continued Table 5.1.2

Kecamatan Subdistrict	Labu Siam/ Chayote (kw/ qui)		Melon/ Melon (kw/ qui)		Paprika/ Bell Pepper (kw/ qui)	
	2021	2022	2021	2022	2021	2022
(1)	(26)	(27)	(28)	(29)	(30)	(31)
1 Sawang	29	-	130	-	-	-
2 Nisam	-	-	-	-	-	-
3 Nisam Antara	109	20	-	1	-	-
4 Banda Baro	-	-	20	160	-	-
5 Kuta Makmur	410	4	-	-	-	-
6 Simpang Keramat	-	-	-	-	-	-
7 Syamtalira Bayu	-	-	-	-	-	-
8 Geureudong Pase	-	-	-	-	-	-
9 Meurah Mulia	-	-	-	-	-	-
10 Matangkuli	-	-	-	-	-	-
11 Paya Bakong	-	-	-	-	-	-
12 Pirak Timu	-	-	-	-	-	-
13 Cot Girek	-	-	350	-	-	-
14 Tanah Jambo Aye	-	-	-	-	-	-
15 Langkahan	-	-	-	-	-	-
16 Seunuddon	-	-	-	-	-	-
17 Baktiya	-	-	-	-	-	-
18 Baktiya Barat	-	300	-	-	-	-
19 Lhoksukon	-	-	-	40	-	-
20 Tanah Luas	-	-	-	-	-	-
21 Nibong	-	-	-	-	-	-
22 Samudera	-	-	-	-	-	-
23 Syamtalira Aron	-	-	-	-	-	-
24 Tanah Pasir	-	-	-	-	-	-
25 Lapang	-	-	-	-	-	-
26 Muara Batu	20	-	375	1	-	-
27 Dewantara	-	-	670	2 660	-	-
Aceh Utara	539	324	1 545	2 862	-	-

Lanjutan Tabel/*Continued Table 5.1.2*

Kecamatan <i>Subdistrict</i>	Petsai/Sawi/ Chinese Cabbage/mustard green (kw/ qui)		Semangka/ Water Melon (kw/ qui)		Stroberi / Strawberry (kw/ qui)	
	2021	2022	2021	2022	2021	2022
(1)	(32)	(33)	(34)	(35)	(36)	(37)
1 Sawang	-	-	100	20	-	-
2 Nisam	-	-	17	-	-	-
3 Nisam Antara	-	-	-	-	-	-
4 Banda Baro	-	-	-	-	-	-
5 Kuta Makmur	-	-	295	347	-	-
6 Simpang Keramat	-	-	9	12	-	-
7 Syamtalira Bayu	-	-	-	-	-	-
8 Geureudong Pase	-	-	-	-	-	-
9 Meurah Mulia	-	-	1	-	-	-
10 Matangkuli	-	-	-	-	-	-
11 Paya Bakong	-	-	-	-	-	-
12 Pirak Timu	-	-	-	-	-	-
13 Cot Girek	-	-	500	-	150	-
14 Tanah Jambo Aye	-	-	755	-	-	-
15 Langkahan	-	-	-	-	-	-
16 Seunuddon	-	-	180	-	-	-
17 Baktiya	-	-	2	-	-	-
18 Baktiya Barat	-	-	35	100	-	-
19 Lhoksukon	111	-	-	50	-	-
20 Tanah Luas	-	-	-	-	-	-
21 Nibong	-	-	-	-	-	-
22 Samudera	-	-	360	210	-	-
23 Syamtalira Aron	-	-	-	-	-	-
24 Tanah Pasir	-	-	235	610	-	-
25 Lapang	-	-	-	-	-	-
26 Muara Batu	-	-	-	-	-	-
27 Dewantara	-	-	-	-	-	-
Aceh Utara	111	-	2 489	1 349	150	-

Lanjutan Tabel/Continued Table 5.1.2

Kecamatan Subdistrict	Terung/ Eggplant (kw/ qui)		Tomat/ Tomato (kw/ qui)		Wortel/ Carrot (kw/ qui)	
	2021	2022	2021	2022	2021	2022
(1)	(38)	(39)	(40)	(41)	(42)	(43)
1 Sawang	500	-	100	40	-	-
2 Nisam	405	195	-	-	-	-
3 Nisam Antara	58	45	-	11	-	-
4 Banda Baro	-	20	-	-	-	-
5 Kuta Makmur	163	-	-	-	-	-
6 Simpang Keramat	198	67	-	-	-	-
7 Syamtalira Bayu	705	540	-	-	-	-
8 Geureudong Pase	140	15	-	-	-	-
9 Meurah Mulia	-	340	-	-	-	-
10 Matangkuli	30	13	-	-	-	-
11 Paya Bakong	-	-	-	-	-	-
12 Pirak Timu	864	80	-	80	-	-
13 Cot Girek	2 800	143	2 005	84	-	-
14 Tanah Jambo Aye	565	1 000	-	-	-	-
15 Langkahan	579	108	-	-	-	-
16 Seunuddon	381	127	-	9	-	-
17 Baktiya	104	-	-	-	-	-
18 Baktiya Barat	-	1 150	-	1 065	-	-
19 Lhoksukon	-	-	200	105	-	-
20 Tanah Luas	715	778	-	-	-	-
21 Nibong	1 215	440	10	-	-	-
22 Samudera	340	500	10	-	-	-
23 Syamtalira Aron	100	100	120	-	-	-
24 Tanah Pasir	130	-	-	-	-	-
25 Lapang	-	406	-	-	-	-
26 Muara Batu	-	5	220	30	-	-
27 Dewantara	372	1 200	440	680	-	-
Aceh Utara	10 364	7 272	3 105	2 104	-	-

Lanjutan Tabel/Continued Table 5.1.2

Kecamatan Subdistrict	Cabai Besar/TW/ Teropong / Chili/Big chili (kw/ qui)		Cabai Keriting/ Chili/Curly chili (kw/ qui)		Jamur Tiram / King Oyster Mushrooms (kg/ kg)	
	2021	2022	2021	2022	2021	2022
(1)	(44)	(45)	(46)	(47)	(48)	(49)
1 Sawang	550	60	-	30	-	-
2 Nisam	-	-	-	40	-	-
3 Nisam Antara	-	-	363	204	-	-
4 Banda Baro	12	-	-	20	-	-
5 Kuta Makmur	885	462	-	-	-	-
6 Simpang Keramat	271	370	-	-	-	-
7 Syamtalira Bayu	123	-	55	215	-	-
8 Geureudong Pase	57	20	-	325	-	-
9 Meurah Mulia	-	-	160	-	-	-
10 Matangkuli	-	-	428	90	-	-
11 Paya Bakong	-	-	-	-	-	-
12 Pirak Timu	-	30	247	710	-	-
13 Cot Girek	875	78	3 005	80	-	-
14 Tanah Jambo Aye	50	-	1 700	880	-	-
15 Langkahan	134	-	25	337	-	-
16 Seunuddon	363	100	-	129	-	-
17 Baktiya	69	-	193	322	-	-
18 Baktiya Barat	158	1 200	84	1 800	-	-
19 Lhoksukon	-	-	-	150	-	-
20 Tanah Luas	105	-	123	264	-	-
21 Nibong	-	-	1 098	1 110	-	-
22 Samudera	165	-	-	30	-	-
23 Syamtalira Aron	227	-	-	342	-	-
24 Tanah Pasir	5	-	25	-	-	-
25 Lapang	-	-	-	-	-	-
26 Muara Batu	253	-	205	60	-	-
27 Dewantara	722	-	722	2 080	-	-
Aceh Utara	5 024	2 320	8 433	9 218	-	-

Lanjutan Tabel/Continued Table 5.1.2

Kecamatan Subdistrict	Jamur Merang / Straw Mushrooms (kg/ kg)		Jamur Lainnya (kg/ kg)	
	2021	2022	2021	2022
(1)	(50)	(51)	(52)	(53)
1 Sawang	-	-	-	-
2 Nisam	-	-	-	-
3 Nisam Antara	-	-	1	-
4 Banda Baro	-	-	-	-
5 Kuta Makmur	-	-	-	-
6 Simpang Keramat	-	-	-	-
7 Syamtalira Bayu	-	-	-	-
8 Geureudong Pase	-	-	-	-
9 Meurah Mulia	-	-	-	-
10 Matangkuli	-	-	-	-
11 Paya Bakong	-	-	-	-
12 Pirak Timu	-	-	-	-
13 Cot Girek	-	-	-	9
14 Tanah Jambo Aye	-	-	-	-
15 Langkahan	-	-	-	-
16 Seunuddon	-	-	-	-
17 Baktiya	-	-	-	-
18 Baktiya Barat	-	-	-	-
19 Lhoksukon	-	-	-	-
20 Tanah Luas	-	-	-	-
21 Nibong	-	-	-	-
22 Samudera	5	-	-	-
23 Syamtalira Aron	-	-	-	-
24 Tanah Pasir	-	-	-	-
25 Lapang	-	-	-	-
26 Muara Batu	-	-	-	-
27 Dewantara	-	-	-	-
Aceh Utara	5	-	1	9

Sumber/Source: BPS, Statistik Pertanian Hortikultura SPH/BPS-Statistics Indonesia, Agricultural Statistic for Horticulture

Tabel
Table 5.1.3

**Luas Panen Tanaman Sayuran dan Buah-buahan Semusim
 Menurut Jenis Tanaman di Kabupaten Aceh Utara (ha),
 2019–2022**
*Harvested Area of Seasonal Vegetables and Fruits by Kind
 of Plant in Aceh Utara Regency (ha), 2019-2022*

Jenis Tanaman <i>Kind of Plants</i>	Satuan <i>Unit</i>	2019	2020	2021	2022
(1)	(2)	(3)	(4)	(5)	(6)
Bawang Daun/ Scallion	ha	-	-	-	-
Bawang Merah/ Shallots	ha	31	21	19	6
Bawang Putih/ Garlic	ha	-	-	-	-
Bayam/ Spinach	ha	159	173	263	265
Buncis/ string bean	ha	-	-	4	-
Cabai Rawit/ Chili/Cayenne Pepper	ha	93	108	133	145
Kacang Panjang/ Long Beans	ha	247	235	283	238
Kangkung/ Water Spinach	ha	131	154	246	222
Kembang Kol/ Cauliflower	ha	1	-	-	-
Kentang/ Potato	ha	-	-	-	-
Ketimun/ Cucumber	ha	227	222	251	241
Kubis/ Cabbage	ha	-	-	-	-
Labu Siam/ Chayote	ha	9	5	9	5
Melon/ Melon	ha	7	7	18	14
Paprika/ Bell Pepper	ha	-	-	-	-
Petsai/Sawi/ Chinese Cabbage/mustard green	ha	-	-	1	-
Semangka/ Watermelon	ha	44	55	52	23
Stroberi/ Strawberry	ha	-	-	1	-
Terung/ Eggplant	ha	142	152	152	126
Tomat/ Tomato	ha	17	20	26	42
Wortel/ Carrot	ha	-	-	-	-
Cabai Besar/TW/Teropong/ Chili/Big chili	ha	-	-	129	71
Cabai Keriting / Chili/Curlly chili	ha	-	-	107	178
Jamur Tiram/ King Oyster Mushroom	m2	-	-	-	-
Jamur Merang/ Straw Mushroom	m2	-	-	15	-
Jamur Lainnya/ Mushroom	m2	-	-	1	12

Sumber/Source: BPS, Statistik Pertanian Hortikultura SPH/BPS-Statistics Indonesia, Agricultural Statistic for Horticulture

Tabel
Table 5.1.4**Produksi Tanaman Sayuran dan Buah-buahan Semusim Menurut Jenis Tanaman di Kabupaten Aceh Utara (kw), 2021–2022*****Production of Seasonal Vegetables and Fruits by Kind of Plant in Aceh Utara Regency (qui), 2021–2022***

Jenis Tanaman <i>Kind of Plants</i>	Satuan	2019	2020	2021	2022
(1)	(2)	(3)	(4)	(5)	(6)
Bawang Daun/ Scallion	kw/ qui	-	-	-	-
Bawang Merah/ Shallots	kw/ qui	560	838	1 076	200
Bawang Putih/ Garlic	kw/ qui	-	-	-	-
Bayam/ Spinach	kw/ qui	2 477	3 283	4 709	4 104
Buncis/ string bean	kw/ qui	-	-	56	-
Cabai Rawit/ Chili/Cayenne Pepper	kw/ qui	4 765	7 339	7 150	7 872
Kacang Panjang/ Long Beans	kw/ qui	12 583	15 336	18 401	11 381
Kangkung/ Water Spinach	kw/ qui	6 495	7 789	11 432	10 675
Kembang Kol/ Cauliflower	kw/ qui	150	-	-	-
Kentang/ Potato	kw/ qui	-	-	-	-
Ketimun/ Cucumber	kw/ qui	24 446	25 184	22 711	21 772
Kubis/ Cabbage	kw/ qui	-	-	-	-
Labu Siam/ Chayote	kw/ qui	71	157	539	324
Melon/ Melon	kw/ qui	751	351	1 545	2 862
Paprika/ Bell Pepper	kw/ qui	-	-	-	-
Petsai/Sawi/ Chinese Cabbage/mustard green	kw/ qui	-	-	111	-
Semangka/ Watermelon	kw/ qui	1 668	2 117	2 489	1 349
Stroberi/ Strawberry	kw/ qui	-	-	150	-
Terung/ Eggplant	kw/ qui	14 032	13 397	10 364	7 272
Tomat/ Tomato	kw/ qui	1 206	1 819	3 105	2 104
Wortel/ Carrot	kw/ qui	-	-	-	-
Cabai Besar/TW/Teropong / Chili/Big chili	kw/ qui	-	-	5 024	2 320
Cabai Keriting/ Chili/Curlly chili	kw/ qui	-	-	8 433	9 218
Jamur Tiram/ King Oyster Mushroom	kg	-	-	-	-
Jamur Merang/ Straw Mushroom	kg	-	-	5	-
Jamur Lainnya/ Mushroom	kg	-	-	1	9

Sumber/Source: BPS, Statistik Pertanian Hortikultura SPH-SBS/BPS-Statistics Indonesia, Agricultural Statistic for Horticulture SPH-SBS

Tabel
Table 5.1.5

Luas Panen Tanaman Biofarmaka Menurut Kecamatan dan Jenis Tanaman di Kabupaten Aceh Utara (m²), 2021 dan 2022
Harvested Area of Medicinal Plants by Subdistrict and Kind of Plant in Aceh Utara Regency (m²), 2021 and 2022

Kecamatan Subdistrict	Jahe/ Ginger		Kapulaga/ Java Cardamom		Keji Beling/ Verbenaceae		Kencur/ North Indian Galangal	
	2021	2022	2021	2022	2021	2022	2021	2022
(1)	(2)	(3)	(4)	(5)	(6)	(7)	(8)	(9)
1 Sawang	6 000	25 000	-	-	-	-	-	5 000
2 Nisam	-	-	-	-	-	-	-	-
3 Nisam Antara	10 000	8 000	-	-	-	-	800	400
4 Banda Baro	-	-	-	-	-	-	-	-
5 Kuta Makmur	2	-	-	-	-	-	-	-
6 Simpang Keramat	400	4 750	-	-	-	-	170	740
7 Syamtalira Bayu	-	-	-	-	-	-	-	-
8 Geureudong Pase	-	-	-	-	-	-	-	-
9 Meurah Mulia	1 230	3 435	-	-	-	-	-	-
10 Matangkuli	-	-	-	-	-	-	-	-
11 Paya Bakong	-	145	-	-	-	-	-	-
12 Pirak Timu	7 000	8 000	-	-	-	-	-	-
13 Cot Girek	450	1 097	-	-	-	-	110	55
14 Tanah Jambo Aye	2	400	-	-	-	-	-	-
15 Langkahan	15 000	10 000	-	-	-	-	-	-
16 Seunuddon	-	1	-	-	-	-	-	-
17 Baktiya	416	1 470	-	-	-	-	-	-
18 Baktiya Barat	-	-	-	-	-	-	-	-
19 Lhoksukon	5 010	1 610	-	-	-	-	-	-
20 Tanah Luas	7 000	11 000	-	-	-	-	-	-
21 Nibong	4	11	-	-	-	-	-	-
22 Samudera	-	-	-	-	-	-	-	-
23 Syamtalira Aron	-	-	-	-	-	-	-	-
24 Tanah Pasir	-	-	-	-	-	-	-	-
25 Lapang	2 650	-	-	-	-	-	-	-
26 Muara Batu	-	-	-	-	-	-	-	-
27 Dewantara	-	-	-	-	-	-	-	-
Aceh Utara	55 164	74 919	-	-	-	-	1 080	6 195

Lanjutan Tabel/Continued Table 5.1.5

Kecamatan Subdistrict	Kunyit/ Turmeric		Laos/Lengkuas/ Galanga		Lempuyang/ Zingiber Aromaticum	
	2021	2022	2021	2022	2021	2022
(1)	(10)	(11)	(12)	(13)	(14)	(15)
1 Sawang	2 000	25 000	-	4 000	-	-
2 Nisam	-	2	-	-	-	-
3 Nisam Antara	2 000	1 000	2 400	800	-	-
4 Banda Baro	-	-	-	-	-	-
5 Kuta Makmur	-	-	-	-	-	-
6 Simpang Keramat	700	1 200	-	-	-	-
7 Syamtalira Bayu	-	-	-	-	-	-
8 Geureudong Pase	-	-	-	-	-	-
9 Meurah Mulia	465	3 464	886	60	-	-
10 Matangkuli	-	-	-	-	-	-
11 Paya Bakong	-	440	-	-	-	-
12 Pirak Timu	6 000	4 500	-	3 000	-	-
13 Cot Girek	850	646	81	41	-	-
14 Tanah Jambo Aye	2	400	-	-	-	-
15 Langkahan	1 500	1 000	-	-	-	-
16 Seunuddon	-	-	-	-	-	-
17 Baktiya	88	271	-	15	-	-
18 Baktiya Barat	-	-	-	-	-	-
19 Lhoksukon	-	-	-	-	-	-
20 Tanah Luas	5 000	7 000	-	-	-	-
21 Nibong	3	-	-	-	-	-
22 Samudera	-	-	-	-	-	-
23 Syamtalira Aron	-	-	-	-	-	-
24 Tanah Pasir	-	-	-	-	-	-
25 Lapang	300	-	3 350	-	-	-
26 Muara Batu	-	-	-	-	-	-
27 Dewantara	-	-	-	-	-	-
Aceh Utara	18 908	44 923	6 717	7 916	-	-

Lanjutan Tabel/*Continued Table* 5.1.5

Kecamatan <i>Subdistrict</i>	<i>Lidah Buaya/ Aloevera</i>		<i>Mahkota Dewa/ Phaleria Macrocarpa (pohon/ tree</i>		<i>Mengkudu/Pace/ Indian Mulberry (pohon/ tree)</i>	
	2021	2022	2021	2022	2021	2022
(1)	(16)	(17)	(18)	(19)	(20)	(21)
1 Sawang	-	-	-	-	-	-
2 Nisam	-	-	-	-	-	-
3 Nisam Antara	-	-	-	-	-	-
4 Banda Baro	-	-	-	-	-	-
5 Kuta Makmur	-	-	-	-	-	-
6 Simpang Keramat	-	-	-	-	-	-
7 Syamtalira Bayu	-	-	-	-	-	-
8 Geureudong Pase	-	-	-	-	-	-
9 Meurah Mulia	-	-	-	-	-	-
10 Matangkuli	-	-	-	-	-	-
11 Paya Bakong	-	-	-	-	-	-
12 Pirak Timu	-	-	-	-	-	-
13 Cot Girek	-	-	-	6	-	10
14 Tanah Jambo Aye	-	-	-	-	-	-
15 Langkahan	-	-	-	-	-	-
16 Seunuddon	-	-	-	-	-	-
17 Baktiya	-	-	-	-	-	-
18 Baktiya Barat	-	-	-	-	-	-
19 Lhoksukon	-	-	-	-	-	-
20 Tanah Luas	-	-	-	-	-	-
21 Nibong	-	-	-	-	-	-
22 Samudera	-	-	-	-	-	-
23 Syamtalira Aron	-	-	-	-	-	-
24 Tanah Pasir	-	-	-	-	-	-
25 Lapang	-	-	-	-	-	-
26 Muara Batu	-	-	-	-	-	-
27 Dewantara	-	-	-	-	-	-
Aceh Utara	-	-	-	6	-	10

Lanjutan Tabel/*Continued Table* 5.1.5

Kecamatan Subdistrict	Sambiloto/ King of Bitter		Temuireng/Black Turmeric		Temukunci/ Chinese Keys	
	2021	2022	2021	2022	2021	2022
(1)	(22)	(23)	(24)	(25)	(26)	(27)
1 Sawang	-	-	-	-	-	-
2 Nisam	-	-	-	-	-	-
3 Nisam Antara	-	-	-	-	-	-
4 Banda Baro	-	-	-	-	-	-
5 Kuta Makmur	-	-	-	-	-	-
6 Simpang Keramat	-	-	-	-	-	-
7 Syamtalira Bayu	-	-	-	-	-	-
8 Geureudong Pase	-	-	-	-	-	-
9 Meurah Mulia	-	-	-	-	-	-
10 Matangkuli	-	-	-	-	-	-
11 Paya Bakong	-	-	-	-	-	-
12 Pirak Timu	-	-	-	-	-	-
13 Cot Girek	-	-	-	-	-	-
14 Tanah Jambo Aye	-	-	-	-	-	-
15 Langkahan	-	-	-	-	-	-
16 Seunuddon	-	-	-	-	-	-
17 Baktiya	-	-	-	-	-	-
18 Baktiya Barat	-	-	-	-	-	-
19 Lhoksukon	-	-	-	-	-	-
20 Tanah Luas	-	-	-	-	-	-
21 Nibong	-	-	-	-	-	-
22 Samudera	-	-	-	-	-	-
23 Syamtalira Aron	-	-	-	-	-	-
24 Tanah Pasir	-	-	-	-	-	-
25 Lapang	-	-	-	-	-	-
26 Muara Batu	-	-	-	-	-	-
27 Dewantara	-	-	-	-	-	-
Aceh Utara	-	-	-	-	-	-

Lanjutan Tabel/*Continued Table 5.1.5*

Kecamatan Subdistrict	Temulawak/ Java Turmeric		Jeruk Nipis/ Lime		Serai/Lemongrass	
	2021	2022	2021	2022	2021	2022
(1)	(28)	(29)	(30)	(31)	(32)	(33)
1 Sawang	-	-	-	-	-	-
2 Nisam	-	-	-	3	-	1
3 Nisam Antara	-	-	-	-	-	-
4 Banda Baro	-	-	-	-	-	-
5 Kuta Makmur	-	-	-	-	-	-
6 Simpang Keramat	-	-	-	-	-	-
7 Syamtalira Bayu	-	-	-	-	-	-
8 Geureudong Pase	-	-	-	-	-	-
9 Meurah Mulia	286	26	-	-	-	2 264
10 Matangkuli	-	-	-	-	-	-
11 Paya Bakong	-	-	-	-	-	-
12 Pirak Timu	-	-	7 000	7 000	-	-
13 Cot Girek	53	26	-	60	350	80
14 Tanah Jambo Aye	-	-	-	-	-	-
15 Langkahan	-	-	-	-	-	-
16 Seunuddon	-	-	-	-	-	-
17 Baktiya	-	-	-	-	-	24
18 Baktiya Barat	-	-	-	-	-	-
19 Lhoksukon	-	-	-	-	-	-
20 Tanah Luas	-	-	-	-	-	-
21 Nibong	-	-	-	-	-	-
22 Samudera	-	-	-	-	-	-
23 Syamtalira Aron	-	-	-	-	-	-
24 Tanah Pasir	-	-	-	-	-	-
25 Lapang	-	-	-	-	-	-
26 Muara Batu	-	-	-	-	-	-
27 Dewantara	-	-	250	300	-	-
Aceh Utara	339	52	7 250	7 363	350	2 369

Sumber/Source: BPS, Statistik Pertanian Hortikultura SPH-TBF/BPS-Statistics Indonesia, Agricultural Statistic for Horticulture SPH-TBF

Tabel
Table 5.1.6

Produksi Tanaman Biofarmaka Menurut Kecamatan dan Jenis Tanaman di Kabupaten Aceh Utara (kg), 2021 dan 2022
Production of Medicinal Plants by Subdistrict and Kind of Plant in Aceh Utara Regency (kg), 2021 and 2022

Kecamatan Subdistrict	Jahe/ Ginger		Kapulaga/ Java Cardamom		Keji Beling/ Verbenaceae		Kencur/ North Indian Galangal	
	2021	2022	2021	2022	2021	2022	2021	2022
(1)	(2)	(3)	(4)	(5)	(6)	(7)	(8)	(9)
1 Sawang	12 000	9 000	-	-	-	-	-	12 500
2 Nisam	-	-	-	-	-	-	-	-
3 Nisam Antara	20 800	10 800	-	-	-	-	1 550	1 050
4 Banda Baro	-	-	-	-	-	-	-	-
5 Kuta Makmur	20	-	-	-	-	-	-	-
6 Simpang Keramat	290	4 200	-	-	-	-	1 700	700
7 Syamtalira Bayu	-	-	-	-	-	-	-	-
8 Geureudong Pase	-	-	-	-	-	-	-	-
9 Meurah Mulia	8 000	46 218	-	-	-	-	-	-
10 Matangkuli	-	-	-	-	-	-	-	-
11 Paya Bakong	-	780	-	-	-	-	-	-
12 Pirak Timu	12 000	40 000	-	-	-	-	-	-
13 Cot Girek	130	491	-	-	-	-	110	52
14 Tanah Jambo Aye	30	800	-	-	-	-	-	-
15 Langkahan	8 000	150 000	-	-	-	-	-	-
16 Seunuddon	-	1	-	-	-	-	-	-
17 Baktiya	351	1 224	-	-	-	-	-	-
18 Baktiya Barat	-	-	-	-	-	-	-	-
19 Lhoksukon	2 300	2 535	-	-	-	-	-	-
20 Tanah Luas	3 950	11 000	-	-	-	-	-	-
21 Nibong	20	30	-	-	-	-	-	-
22 Samudera	-	-	-	-	-	-	-	-
23 Syamtalira Aron	-	-	-	-	-	-	-	-
24 Tanah Pasir	-	-	-	-	-	-	-	-
25 Lapang	4 400	-	-	-	-	-	-	-
26 Muara Batu	-	-	-	-	-	-	-	-
27 Dewantara	-	-	-	-	-	-	-	-
Aceh Utara	72 291	277 079	-	-	-	-	3 360	14 302

Lanjutan Tabel/Continued Table 5.1.6

Kecamatan Subdistrict	Kunyit/ Turmeric		Laos/Lengkuas/ Galanga		Lempuyang/ Zingiber Aromaticum	
	2021	2022	2021	2022	2021	2022
(1)	(10)	(11)	(12)	(13)	(14)	(15)
1 Sawang	4 000	50 000	-	7 000	-	-
2 Nisam	-	10	-	-	-	-
3 Nisam Antara	14 700	1 600	6 400	1 250	-	-
4 Banda Baro	-	-	-	-	-	-
5 Kuta Makmur	-	-	-	-	-	-
6 Simpang Keramat	2 450	970	-	-	-	-
7 Syamtalira Bayu	-	-	-	-	-	-
8 Geureudong Pase	-	-	-	-	-	-
9 Meurah Mulia	4 650	21 464	7 944	72	-	-
10 Matangkuli	-	-	-	-	-	-
11 Paya Bakong	-	1 940	-	-	-	-
12 Pirak Timu	9 000	15 000	-	9 000	-	-
13 Cot Girek	400	345	125	20	-	-
14 Tanah Jambo Aye	20	1 000	-	-	-	-
15 Langkahan	700	10 000	-	-	-	-
16 Seunuddon	-	-	-	-	-	-
17 Baktiya	66	465	-	58	-	-
18 Baktiya Barat	-	-	-	-	-	-
19 Lhoksukon	-	-	-	-	-	-
20 Tanah Luas	2 200	14 000	-	-	-	-
21 Nibong	20	-	-	-	-	-
22 Samudera	-	-	-	-	-	-
23 Syamtalira Aron	-	-	-	-	-	-
24 Tanah Pasir	-	-	-	-	-	-
25 Lapang	200	-	6 600	-	-	-
26 Muara Batu	-	-	-	-	-	-
27 Dewantara	-	-	-	-	-	-
Aceh Utara	38 406	116 794	21 069	17 400	-	-

Lanjutan Tabel/Continued Table 5.1.6

Kecamatan Subdistrict	Lidah Buaya/ <i>Aloevera</i>		Mahkota Dewa/ <i>Phaleria Macrocarpa</i> (pohon/tree)		Mengkudu/Pace/ Indian Mulberry (pohon/ tree)	
	2021	2022	2021	2022	2021	2022
(1)	(16)	(17)	(18)	(19)	(20)	(21)
1 Sawang	-	-	-	-	-	-
2 Nisam	-	-	-	-	-	-
3 Nisam Antara	-	-	-	-	-	-
4 Banda Baro	-	-	-	-	-	-
5 Kuta Makmur	-	-	-	-	-	-
6 Simpang Keramat	-	-	-	-	-	-
7 Syamtalira Bayu	-	-	-	-	-	-
8 Geureudong Pase	-	-	-	-	-	-
9 Meurah Mulia	-	-	-	-	-	-
10 Matangkuli	-	-	-	-	-	-
11 Paya Bakong	-	-	-	-	-	-
12 Pirak Timu	-	-	-	-	-	-
13 Cot Girek	-	-	-	401	-	7
14 Tanah Jambo Aye	-	-	-	-	-	-
15 Langkahan	-	-	-	-	-	-
16 Seunuddon	-	-	-	-	-	-
17 Baktiya	-	-	-	-	-	-
18 Baktiya Barat	-	-	-	-	-	-
19 Lhoksukon	-	-	-	-	-	-
20 Tanah Luas	-	-	-	-	-	-
21 Nibong	-	-	-	-	-	-
22 Samudera	-	-	-	-	-	-
23 Syamtalira Aron	-	-	-	-	-	-
24 Tanah Pasir	-	-	-	-	-	-
25 Lapang	-	-	-	-	-	-
26 Muara Batu	-	-	-	-	-	-
27 Dewantara	-	-	-	-	-	-
Aceh Utara	-	-	-	401	-	7

Lanjutan Tabel/*Continued Table* 5.1.6

Kecamatan Subdistrict	Sambiloto/ King of Bitter		Temuireng/Black Turmeric		Temukunci/ Chinese Keys	
	2021	2022	2021	2022	2021	2022
(1)	(22)	(23)	(24)	(25)	(26)	(27)
1 Sawang	-	-	-	-	-	-
2 Nisam	-	-	-	-	-	-
3 Nisam Antara	-	-	-	-	-	-
4 Banda Baro	-	-	-	-	-	-
5 Kuta Makmur	-	-	-	-	-	-
6 Simpang Keramat	-	-	-	-	-	-
7 Syamtalira Bayu	-	-	-	-	-	-
8 Geureudong Pase	-	-	-	-	-	-
9 Meurah Mulia	-	-	-	-	-	-
10 Matangkuli	-	-	-	-	-	-
11 Paya Bakong	-	-	-	-	-	-
12 Pirak Timu	-	-	-	-	-	-
13 Cot Girek	-	-	-	-	-	-
14 Tanah Jambo Aye	-	-	-	-	-	-
15 Langkahan	-	-	-	-	-	-
16 Seunuddon	-	-	-	-	-	-
17 Baktiya	-	-	-	-	-	-
18 Baktiya Barat	-	-	-	-	-	-
19 Lhoksukon	-	-	-	-	-	-
20 Tanah Luas	-	-	-	-	-	-
21 Nibong	-	-	-	-	-	-
22 Samudera	-	-	-	-	-	-
23 Syamtalira Aron	-	-	-	-	-	-
24 Tanah Pasir	-	-	-	-	-	-
25 Lapang	-	-	-	-	-	-
26 Muara Batu	-	-	-	-	-	-
27 Dewantara	-	-	-	-	-	-
Aceh Utara	-	-	-	-	-	-

Lanjutan Tabel/Continued Table 5.1.6

Kecamatan Subdistrict	Temulawak/ Java Turmeric		Jeruk Nipis/ Lime		Serai/Lemongrass	
	2021	2022	2021	2022	2021	2022
(1)	(28)	(29)	(30)	(31)	(32)	(33)
1 Sawang	-	-	-	-	-	-
2 Nisam	-	-	-	75	-	10
3 Nisam Antara	-	-	-	-	-	-
4 Banda Baro	-	-	-	-	-	-
5 Kuta Makmur	-	-	-	-	-	-
6 Simpang Keramat	-	-	-	-	-	-
7 Syamtalira Bayu	-	-	-	-	-	-
8 Geureudong Pase	-	-	-	-	-	-
9 Meurah Mulia	2 288	78	-	-	-	31 320
10 Matangkuli	-	-	-	-	-	-
11 Paya Bakong	-	-	-	-	-	-
12 Pirak Timu	-	-	175 000	160 000	-	-
13 Cot Girek	130	86	-	300	1 200	310
14 Tanah Jambo Aye	-	-	-	-	-	-
15 Langkahan	-	-	-	-	-	-
16 Seunuddon	-	-	-	-	-	-
17 Baktiya	-	-	-	-	-	72
18 Baktiya Barat	-	-	-	-	-	-
19 Lhoksukon	-	-	-	-	-	-
20 Tanah Luas	-	-	-	-	-	-
21 Nibong	-	-	-	-	-	-
22 Samudera	-	-	-	-	-	-
23 Syamtalira Aron	-	-	-	-	-	-
24 Tanah Pasir	-	-	-	-	-	-
25 Lapang	-	-	-	-	-	-
26 Muara Batu	-	-	-	-	-	-
27 Dewantara	-	-	1 400	2 100	-	-
Aceh Utara	2 418	164	176 400	162 475	1 200	31 712

Sumber/Source: BPS, Statistik Pertanian Hortikultura SPH-TBF/BPS-Statistics Indonesia, Agricultural Statistic for Horticulture SPH-TBF

Tabel
Table 5.1.7

Luas Panen Tanaman Biofarmaka Menurut Jenis Tanaman di Kabupaten Aceh Utara, 2020–2022
Harvested Area of Medicinal Plants by Kind of Plant in Aceh Utara Regency, 2020–2022

Jenis Tanaman Kind of Plants	Satuan Unit	2020	2021	2022
(1)	(2)	(3)	(4)	(5)
<i>Dlingo/Dringo/ Calamus</i>	m ²
<i>Jahe/ Ginger</i>	m ²	67 129	55 164	74 919
<i>Kapulaga/ Java Cardamom</i>	m ²	-	-	-
<i>Keji Beling/ Verbenaceae</i>	m ²	-
<i>Kencur/ North Indian Galangal</i>	m ²	5 560	1 080	6 195
<i>Kunyit/ Turmeric</i>	m ²	51 594	18 908	44 923
<i>Laos/Lengkuas/ Galanga</i>	m ²	8 600	6 717	7 916
<i>Lempuyang/ Zingiber Aromaticum</i>	m ²	-	-	-
<i>Lidah Buaya/ Aloevera</i>	m ²	-	-	-
<i>Mahkota Dewa/ Phaleria Macrocarpa</i>	pohon/ tree	-	-	6
<i>Mengkudu/Pace/ Indian Mulberry</i>	pohon/ tree	-	-	10
<i>Sambiloto/ King of Bitter</i>	m ²	-	-	-
<i>Temuireng/ Black Turmeric</i>	m ²	-	-	-
<i>Temukunci/ Chinese Keys</i>	m ²	-	-	-
<i>Temulawak/ Java Turmeric</i>	m ²	-	339	52
<i>Jeruk Nipis/ Lime</i>	pohon/ tree	-	7 250	7 363
<i>Serai/ Lemongrass</i>	m ²	-	350	2 369

Sumber/Source: BPS, Statistik Pertanian Hortikultura SPH/BPS-Statistics Indonesia, Agricultural Statistic for Horticulture

Tabel 5.1.8 **Produksi Tanaman Biofarmaka Menurut Jenis Tanaman di Kabupaten Aceh Utara, 2020–2022**
Table 5.1.8 **Production of Medicinal Plants by Kind of Plant in Aceh Utara Regency, 2020–2022**

Jenis Tanaman <i>Kind of Plants</i>	Satuan <i>Unit</i>	2020	2021	2022
(1)	(2)	(3)	(4)	(5)
<i>Dlingo/Dringo/ Calamus</i>	kg	-	-	-
<i>Jahe/Ginger</i>	kg	124 028	72 291	277 079
<i>Kapulaga/ Java Cardamom</i>	kg	-	-	-
<i>Keji Beling/ Verbenaceae</i>	kg	-	-	-
<i>Kencur/ North Indian Galangal</i>	kg	14 600	3 360	14 302
<i>Kunyit/ Turmeric</i>	kg	92 003	38 406	116 794
<i>Laos/Lengkuas/ Galanga</i>	kg	20 800	21 069	17 400
<i>Lempuyang/ Zingiber Aromaticum</i>	kg	-	-	-
<i>Lidah Buaya/ Aloevera</i>	kg	-	-	-
<i>Mahkota Dewa/ Phaleria Macrocarpa</i>	kg	-	-	401
<i>Mengkudu/Pace/ Indian Mulberry</i>	kg	-	-	7
<i>Sambiloto/ King of Bitter</i>	kg	-	-	-
<i>Temuireng/ Black Turmeric</i>	kg	-	-	-
<i>Temukunci/ Chinese Keys</i>	kg	-	-	-
<i>Temulawak/ Java Turmeric</i>	kg	-	2 418	164
<i>Jeruk Nipis/ Lime</i>	kg	-	176 400	162 475
<i>Serai / Lemongrass</i>	kg	-	1 200	31 712

Sumber/Source: BPS, Statistik Pertanian Hortikultura SPH/BPS-Statistics Indonesia, Agricultural Statistic for Horticulture SPH-SBS

Tabel
Table 5.1.9

Luas Panen Tanaman Hias Menurut Jenis Tanaman di Kabupaten Aceh Utara (m²), 2021–2022
Harvested Area of Ornamental Plants by Kind of Plant in Aceh Utara Regency, 2021–2022

Kecamatan Subdistrict	Anthurium Bunga/ Flamingo Lily Flower (m ² /m ²)		Anthurium Daun/ Anthurium (m ² /m ²)		Anyelir/ Carnation (m ² /m ²)		Balaceng/ Dieffenbacia (m ² /m ²)	
	2021	2022	2021	2022	2021	2022	2021	2022
(1)	(2)	(3)	(4)	(5)	(6)	(7)	(8)	(9)
1 Sawang	-	-	-	-	-	-	-	-
2 Nisam	-	-	-	-	-	-	-	-
3 Nisam Antara	-	-	-	-	-	-	-	-
4 Banda Baro	-	-	-	-	-	-	-	-
5 Kuta Makmur	-	-	-	-	-	-	-	-
6 Simpang Keramat	-	-	-	-	-	-	-	-
7 Syamtalira Bayu	-	-	-	-	-	-	-	-
8 Geureudong Pase	-	-	-	-	-	-	-	-
9 Meurah Mulia	-	-	-	-	-	-	-	-
10 Matangkuli	-	-	-	-	-	-	-	-
11 Paya Bakong	-	-	-	-	-	-	-	-
12 Pirak Timu	-	-	-	-	-	-	-	-
13 Cot Girek	-	-	-	-	-	-	-	-
14 Tanah Jambo Aye	-	-	-	-	-	-	-	-
15 Langkahan	-	-	-	-	-	-	-	-
16 Seunuddon	-	-	-	-	-	-	-	-
17 Baktiya	-	-	-	-	-	-	-	-
18 Baktiya Barat	-	-	-	-	-	-	-	-
19 Lhoksukon	-	-	-	-	-	-	-	-
20 Tanah Luas	-	-	-	-	-	-	-	-
21 Nibong	-	-	-	-	-	-	-	-
22 Samudera	-	-	-	-	-	-	-	-
23 Syamtalira Aron	-	-	-	-	-	-	-	-
24 Tanah Pasir	-	-	-	-	-	-	-	-
25 Lapang	-	-	-	-	-	-	-	-
26 Muara Batu	-	-	-	-	-	-	-	-
27 Dewantara	-	-	-	-	-	-	-	-
Aceh Utara	-	-	-	-	-	-	-	-

Lanjutan Tabel/Continued Table 5.1.9

Kecamatan Subdistrict	<i>Dracaena/ Dracaena</i> (m ² /m ²)		<i>Euphorbia/ Euphorbia</i> (m ² /m ²)		<i>Gladiol/ Gladiol</i> (m ² /m ²)		<i>Hanjuang/ Cordyline</i> (m ² /m ²)	
	2021	2022	2021	2022	2021	2022	2021	2022
(1)	(10)	(11)	(12)	(13)	(14)	(15)	(16)	(17)
1 Sawang	-	-	-	-	-	-	-	-
2 Nisam	-	-	-	-	-	-	-	-
3 Nisam Antara	-	-	-	-	-	-	-	-
4 Banda Baro	-	-	-	-	-	-	-	-
5 Kuta Makmur	-	-	-	-	-	-	-	-
6 Simpang Keramat	-	-	-	-	-	-	-	-
7 Syamtalira Bayu	-	-	-	-	-	-	-	-
8 Geureudong Pase	-	-	-	-	-	-	-	-
9 Meurah Mulia	-	-	-	-	-	-	-	-
10 Matangkuli	-	-	-	-	-	-	-	-
11 Paya Bakong	-	-	-	-	-	-	-	-
12 Pirak Timu	-	-	-	-	-	-	-	-
13 Cot Girek	-	-	-	-	-	-	-	-
14 Tanah Jambo Aye	-	-	-	-	-	-	-	-
15 Langkahan	-	-	-	-	-	-	-	-
16 Seunuddon	-	-	-	-	-	-	-	-
17 Baktiya	-	-	-	-	-	-	-	-
18 Baktiya Barat	-	-	-	-	-	-	-	-
19 Lhoksukon	-	-	-	-	-	-	-	-
20 Tanah Luas	-	-	-	-	-	-	-	-
21 Nibong	-	-	-	-	-	-	-	-
22 Samudera	-	-	-	-	-	-	-	-
23 Syamtalira Aron	-	-	-	-	-	-	-	-
24 Tanah Pasir	-	-	-	-	-	-	-	-
25 Lapang	-	-	-	-	-	-	-	-
26 Muara Batu	-	-	-	-	-	-	-	-
27 Dewantara	-	-	-	-	-	-	-	-
Aceh Utara	-	-	-	-	-	-	-	-

Lanjutan Tabel/Continued Table 5.1.9

Kecamatan Subdistrict	Herbras/ Gerbera (m2/m2)		Kamboja Jepang/ Adenium (m2/m2)		Keladi Hias/ Caladium (m2/m2)		Krisan/ Chrysantemum (m2/m2)	
	2021	2022	2021	2022	2021	2022	2021	2022
(1)	(18)	(19)	(20)	(21)	(22)	(23)	(24)	(25)
1 Sawang	-	-	-	-	-	-	-	-
2 Nisam	-	-	-	-	-	-	-	-
3 Nisam Antara	-	-	-	-	-	-	-	-
4 Banda Baro	-	-	-	-	-	-	-	-
5 Kuta Makmur	-	-	-	-	-	-	-	-
6 Simpang Keramat	-	-	-	-	-	-	-	-
7 Syamtalira Bayu	-	-	-	-	-	-	-	-
8 Geureudong Pase	-	-	-	-	-	-	-	-
9 Meurah Mulia	-	-	-	-	-	-	-	-
10 Matangkuli	-	-	-	-	-	-	-	-
11 Paya Bakong	-	-	-	-	-	-	-	-
12 Pirak Timu	-	-	-	-	-	-	-	-
13 Cot Girek	-	-	-	-	-	-	-	-
14 Tanah Jambo Aye	-	-	-	-	-	-	-	-
15 Langkahan	-	-	-	-	-	-	-	-
16 Seunuddon	-	-	-	-	-	-	-	-
17 Baktiya	-	-	-	-	-	-	-	-
18 Baktiya Barat	-	-	-	-	-	-	-	-
19 Lhoksukon	-	-	-	-	-	-	-	-
20 Tanah Luas	-	-	-	-	-	-	-	-
21 Nibong	-	-	-	-	-	-	-	-
22 Samudera	-	-	-	-	-	-	-	-
23 Syamtalira Aron	-	-	-	-	-	-	-	-
24 Tanah Pasir	-	-	-	-	-	-	-	-
25 Lapang	-	-	-	-	-	-	-	-
26 Muara Batu	-	-	-	-	-	-	-	-
27 Dewantara	-	-	-	-	-	-	-	-
Aceh Utara	-	-	-	-	-	-	-	-

Lanjutan Tabel/Continued Table 5.1.9

Kecamatan Subdistrict	Mawar/Rose (m ² /m ²)		Melati/Jasmine (m ² /m ²)		Monstera/ Monstera (m ² /m ²)		Pakis/ Leather Leaf Fern (m ² /m ²)	
	2021	2022	2021	2022	2021	2022	2021	2022
(1)	(18)	(19)	(20)	(21)	(22)	(23)	(24)	(25)
1 Sawang	-	-	-	-	-	-	-	-
2 Nisam	-	-	-	-	-	-	-	-
3 Nisam Antara	-	-	-	-	-	-	-	-
4 Banda Baro	-	-	-	-	-	-	-	-
5 Kuta Makmur	-	-	-	-	-	-	-	-
6 Simpang Keramat	-	-	-	-	-	-	-	-
7 Syamtalira Bayu	-	-	-	-	-	-	-	-
8 Geureudong Pase	-	-	-	-	-	-	-	-
9 Meurah Mulia	-	-	-	-	-	-	-	-
10 Matangkuli	-	-	-	-	-	-	-	-
11 Paya Bakong	-	-	-	-	-	-	-	-
12 Pirak Timu	-	-	-	-	-	-	-	-
13 Cot Girek	-	-	-	-	-	-	-	-
14 Tanah Jambo Aye	-	-	-	-	-	-	-	-
15 Langkahan	-	-	-	-	-	-	-	-
16 Seunuddon	-	-	-	-	-	-	-	-
17 Baktiya	-	-	-	-	-	-	-	-
18 Baktiya Barat	-	-	-	-	-	-	-	-
19 Lhoksukon	-	-	-	-	-	-	-	-
20 Tanah Luas	-	-	-	-	-	-	-	-
21 Nibong	-	-	-	-	-	-	-	-
22 Samudera	-	-	-	-	-	-	-	-
23 Syamtalira Aron	-	-	-	-	-	-	-	-
24 Tanah Pasir	-	-	-	-	-	-	-	-
25 Lapang	-	-	-	-	-	-	-	-
26 Muara Batu	-	-	-	-	-	-	-	-
27 Dewantara	-	-	-	-	-	-	-	-
Aceh Utara	-	-	-	-	-	-	-	-

Lanjutan Tabel/Continued Table 5.1.9

Kecamatan Subdistrict	Palem/ Palm (pohon/tree)		Pedang-Pedangan/ Sansevieria (m2/ m2)		Philodendron/ Philodendron (m2/ m2)		Pisang- Pisangan/ Heliconia (m2/ m2)	
	2021	2022	2021	2022	2021	2022	2021	2022
(1)	(18)	(19)	(20)	(21)	(22)	(23)	(24)	(25)
1 Sawang	-	-	-	-	-	-	-	-
2 Nisam	-	-	-	-	-	-	-	-
3 Nisam Antara	-	-	-	-	-	-	-	-
4 Banda Baro	-	-	-	-	-	-	-	-
5 Kuta Makmur	-	-	-	-	-	-	-	-
6 Simpang Keramat	-	-	-	-	-	-	-	-
7 Syamtalira Bayu	-	-	-	-	-	-	-	-
8 Geureudong Pase	-	-	-	-	-	-	-	-
9 Meurah Mulia	-	-	37	37	-	-	-	-
10 Matangkuli	-	-	-	-	-	-	-	-
11 Paya Bakong	-	-	-	-	-	-	-	-
12 Pirak Timu	-	-	-	-	-	-	-	-
13 Cot Girek	-	-	-	-	-	-	-	-
14 Tanah Jambo Aye	-	-	-	-	-	-	-	-
15 Langkahan	-	-	-	-	-	-	-	-
16 Seunuddon	-	-	-	-	-	-	-	-
17 Baktiya	-	-	-	-	-	-	-	-
18 Baktiya Barat	-	-	-	-	-	-	-	-
19 Lhoksukon	-	-	-	-	-	-	-	-
20 Tanah Luas	-	-	-	-	-	-	-	-
21 Nibong	-	-	-	-	-	-	-	-
22 Samudera	-	-	-	-	-	-	-	-
23 Syamtalira Aron	-	-	-	-	-	-	-	-
24 Tanah Pasir	-	-	-	-	-	-	-	-
25 Lapang	-	-	-	-	-	-	-	-
26 Muara Batu	-	-	-	-	-	-	-	-
27 Dewantara	-	-	-	-	-	-	-	-

Lanjutan Tabel/Continued Table 5.1.9

Kecamatan Subdistrict	Sedap Malam/ Tuberose (m ² /m ²)		Soka/Ixora (m ² /m ²)		Sri Rejeki/ Aglaonema (m ² /m ²)		Anggrek Potong/Cut Orchid (m ² /m ²)	
	2021	2022	2021	2022	2021	2022	2021	2022
(1)	(18)	(19)	(20)	(21)	(22)	(23)	(24)	(25)
1 Sawang	-	-	-	-	-	-	-	-
2 Nisam	-	-	-	-	-	-	-	-
3 Nisam Antara	-	-	-	-	-	-	-	-
4 Banda Baro	-	-	-	-	-	-	-	-
5 Kuta Makmur	-	-	-	-	-	-	-	-
6 Simpang Keramat	-	-	-	-	-	-	-	-
7 Syamtalira Bayu	-	-	-	-	-	-	-	-
8 Geureudong Pase	-	-	-	-	-	-	-	-
9 Meurah Mulia	-	-	-	-	268	-	-	-
10 Matangkuli	-	-	-	-	-	-	-	-
11 Paya Bakong	-	-	-	-	-	-	-	-
12 Pirak Timu	-	-	-	-	-	-	-	-
13 Cot Girek	-	-	-	-	-	-	-	-
14 Tanah Jambo Aye	-	-	-	-	-	-	-	-
15 Langkahan	-	-	-	-	-	-	-	-
16 Seunuddon	-	-	-	-	-	-	-	-
17 Baktiya	-	-	-	-	-	-	-	-
18 Baktiya Barat	-	-	-	-	-	-	-	-
19 Lhoksukon	-	-	-	-	-	-	-	-
20 Tanah Luas	-	-	-	-	-	-	-	-
21 Nibong	-	-	-	-	-	-	-	-
22 Samudera	-	-	-	-	-	-	-	-
23 Syamtalira Aron	-	-	-	-	-	-	-	-
24 Tanah Pasir	-	-	-	-	-	-	-	-
25 Lapang	-	-	-	-	-	-	-	-
26 Muara Batu	-	-	-	-	-	-	-	-
27 Dewantara	-	-	-	-	-	-	-	-
Aceh Utara	-	-	-	-	268	-	-	-

Lanjutan Tabel/*Continued Table* 5.1.9

Kecamatan Subdistrict	Anggrek Pot/ Orchid Potted Orchid (m2/ m2)		Bromelia (m2/ m2)		Bugenvil (m2/ m2)		Puring/ Croton (m2/ m2)	
	2021	2022	2021	2022	2021	2022	2021	2022
(1)	(18)	(19)	(20)	(21)	(22)	(23)	(24)	(25)
1 Sawang	-	-	-	-	-	-	-	-
2 Nisam	-	-	-	-	-	-	-	-
3 Nisam Antara	-	-	-	-	-	-	-	-
4 Banda Baro	-	-	-	-	-	-	-	-
5 Kuta Makmur	-	-	-	-	-	-	-	-
6 Simpang Keramat	-	-	-	-	-	-	-	-
7 Syamtalira Bayu	-	-	-	-	-	-	-	-
8 Geureudong Pase	-	-	-	-	-	-	-	-
9 Meurah Mulia	-	-	-	-	-	-	-	-
10 Matangkuli	-	-	-	-	-	-	-	-
11 Paya Bakong	-	-	-	-	-	-	-	-
12 Pirak Timu	-	-	-	-	-	-	-	-
13 Cot Girek	-	-	-	-	-	-	-	-
14 Tanah Jambo Aye	-	-	-	-	-	-	-	-
15 Langkahan	-	-	-	-	-	-	-	-
16 Seunuddon	-	-	-	-	-	-	-	-
17 Baktiya	-	-	-	-	-	-	-	-
18 Baktiya Barat	-	-	-	-	-	-	-	-
19 Lhoksukon	-	-	-	-	-	-	-	-
20 Tanah Luas	-	-	-	-	-	-	-	-
21 Nibong	-	-	-	-	-	-	-	-
22 Samudera	-	-	-	-	-	-	-	-
23 Syamtalira Aron	-	-	-	-	-	-	-	-
24 Tanah Pasir	-	-	-	-	-	-	-	-
25 Lapang	-	-	-	-	-	-	-	-
26 Muara Batu	-	-	-	-	-	-	-	-
27 Dewantara	-	-	-	-	-	-	-	-
Aceh Utara	-	-	-	-	-	-	-	-

Sumber/*Source*: BPS, Statistik Pertanian Hortikultura SPH/*BPS-Statistics Indonesia, Agricultural Statistic for Horticulture SPH-SBS*

Tabel
Table 5.1.10

**Produksi Tanaman Hias Menurut Jenis Tanaman di
Kabupaten Aceh Utara, 2021–2022**
*Production of Ornamental Plants by Kind of Plant in Aceh
Utara Regency, 2021–2022*

Kecamatan Subdistrict	Anthurium Bunga/ Flamingo Lily Flower (tangkai/stalks)		Anthurium Daun/ Anthurium (pohon/tree)		Anyelir/ Carnation (tangkai/stalks)		Balaceng/ Dieffenbacia (pohon/tree)	
	2021	2022	2021	2022	2021	2022	2021	2022
(1)	(2)	(3)	(4)	(5)	(6)	(7)	(8)	(9)
1 Sawang	-	-	-	-	-	-	-	-
2 Nisam	-	-	-	-	-	-	-	-
3 Nisam Antara	-	-	-	-	-	-	-	-
4 Banda Baro	-	-	-	-	-	-	-	-
5 Kuta Makmur	-	-	-	-	-	-	-	-
6 Simpang Keramat	-	-	-	-	-	-	-	-
7 Syamtalira Bayu	-	-	-	-	-	-	-	-
8 Geureudong Pase	-	-	-	-	-	-	-	-
9 Meurah Mulia	-	-	-	-	-	-	-	-
10 Matangkuli	-	-	-	-	-	-	-	-
11 Paya Bakong	-	-	-	-	-	-	-	-
12 Pirak Timu	-	-	-	-	-	-	-	-
13 Cot Girek	-	-	-	-	-	-	-	-
14 Tanah Jambo Aye	-	-	-	-	-	-	-	-
15 Langkahan	-	-	-	-	-	-	-	-
16 Seunuddon	-	-	-	-	-	-	-	-
17 Baktiya	-	-	-	-	-	-	-	-
18 Baktiya Barat	-	-	-	-	-	-	-	-
19 Lhoksukon	-	-	-	-	-	-	-	-
20 Tanah Luas	-	-	-	-	-	-	-	-
21 Nibong	-	-	-	-	-	-	-	-
22 Samudera	-	-	-	-	-	-	-	-
23 Syamtalira Aron	-	-	-	-	-	-	-	-
24 Tanah Pasir	-	-	-	-	-	-	-	-
25 Lapang	-	-	-	-	-	-	-	-
26 Muara Batu	-	-	-	-	-	-	-	-
27 Dewantara	-	-	-	-	-	-	-	-
Aceh Utara	-	-	-	-	-	-	-	-

Lanjutan Tabel/Continued Table 5.1.10

Kecamatan Subdistrict	<i>Dracaena/ Dracaena</i> (pohon/tree)		<i>Euphorbia/ Euphorbia</i> (pohon/tree)		<i>Gladiol/ Gladiol</i> (tangkai/stalks)		<i>Hanjuang/ Cordyline</i> (pohon/tree)	
	2021	2022	2021	2022	2021	2022	2021	2022
(1)	(10)	(11)	(12)	(13)	(14)	(15)	(16)	(17)
1 Sawang	-	-	-	-	-	-	-	-
2 Nisam	-	-	-	-	-	-	-	-
3 Nisam Antara	-	-	-	-	-	-	-	-
4 Banda Baro	-	-	-	-	-	-	-	-
5 Kuta Makmur	-	-	-	-	-	-	-	-
6 Simpang Keramat	-	-	-	-	-	-	-	-
7 Syamtalira Bayu	-	-	-	-	-	-	-	-
8 Geureudong Pase	-	-	-	-	-	-	-	-
9 Meurah Mulia	-	-	-	-	-	-	-	-
10 Matangkuli	-	-	-	-	-	-	-	-
11 Paya Bakong	-	-	-	-	-	-	-	-
12 Pirak Timu	-	-	-	-	-	-	-	-
13 Cot Girek	-	-	-	-	-	-	-	-
14 Tanah Jambo Aye	-	-	-	-	-	-	-	-
15 Langkahan	-	-	-	-	-	-	-	-
16 Seunuddon	-	-	-	-	-	-	-	-
17 Baktiya	-	-	-	-	-	-	-	-
18 Baktiya Barat	-	-	-	-	-	-	-	-
19 Lhoksukon	-	-	-	-	-	-	-	-
20 Tanah Luas	-	-	-	-	-	-	-	-
21 Nibong	-	-	-	-	-	-	-	-
22 Samudera	-	-	-	-	-	-	-	-
23 Syamtalira Aron	-	-	-	-	-	-	-	-
24 Tanah Pasir	-	-	-	-	-	-	-	-
25 Lapang	-	-	-	-	-	-	-	-
26 Muara Batu	-	-	-	-	-	-	-	-
27 Dewantara	-	-	-	-	-	-	-	-
Aceh Utara	-	-	-	-	-	-	-	-

Lanjutan Tabel/Continued Table 5.1.10

Kecamatan Subdistrict	Herbras/ Gerbera (tangkai/ stalks)		Kamboja Jepang/ Adenium (pohon/ tree)		Keladi Hias/ Caladium (pohon/ tree)		Krisan/ Chrysantemum (tangkai/ stalks)	
	2021	2022	2021	2022	2021	2022	2021	2022
(1)	(18)	(19)	(20)	(21)	(22)	(23)	(24)	(25)
1 Sawang	-	-	-	-	-	-	-	-
2 Nisam	-	-	-	-	-	-	-	-
3 Nisam Antara	-	-	-	-	-	-	-	-
4 Banda Baro	-	-	-	-	-	-	-	-
5 Kuta Makmur	-	-	-	-	-	-	-	-
6 Simpang Keramat	-	-	-	-	-	-	-	-
7 Syamtalira Bayu	-	-	-	-	-	-	-	-
8 Geureudong Pase	-	-	-	-	-	-	-	-
9 Meurah Mulia	-	-	-	-	-	-	-	-
10 Matangkuli	-	-	-	-	-	-	-	-
11 Paya Bakong	-	-	-	-	-	-	-	-
12 Pirak Timu	-	-	-	-	-	-	-	-
13 Cot Girek	-	-	-	-	-	-	-	-
14 Tanah Jambo Aye	-	-	-	-	-	-	-	-
15 Langkahan	-	-	-	-	-	-	-	-
16 Seunuddon	-	-	-	-	-	-	-	-
17 Baktiya	-	-	-	-	-	-	-	-
18 Baktiya Barat	-	-	-	-	-	-	-	-
19 Lhoksukon	-	-	-	-	-	-	-	-
20 Tanah Luas	-	-	-	-	-	-	-	-
21 Nibong	-	-	-	-	-	-	-	-
22 Samudera	-	-	-	-	-	-	-	-
23 Syamtalira Aron	-	-	-	-	-	-	-	-
24 Tanah Pasir	-	-	-	-	-	-	-	-
25 Lapang	-	-	-	-	-	-	-	-
26 Muara Batu	-	-	-	-	-	-	-	-
27 Dewantara	-	-	-	-	-	-	-	-
Aceh Utara	-	-	-	-	-	-	-	-

Lanjutan Tabel/Continued Table 5.1.10

Kecamatan Subdistrict	Palem/ Palm (pohon/tree)		Pedang-Pedangan/ Sansevieria (rumpun/clumps)		Philodendron/ Philodendron (pohon/tree)		Pisang- Pisangan/ Heliconia (tangkai/ stalks)	
	2021	2022	2021	2022	2021	2022	2021	2022
(1)	(34)	(35)	(36)	(37)	(38)	(39)	(40)	(41)
1 Sawang	-	-	-	-	-	-	-	-
2 Nisam	-	-	-	-	-	-	-	-
3 Nisam Antara	-	-	-	-	-	-	-	-
4 Banda Baro	-	-	-	-	-	-	-	-
5 Kuta Makmur	-	-	-	-	-	-	-	-
6 Simpang Keramat	-	-	-	-	-	-	-	-
7 Syamtalira Bayu	-	-	-	-	-	-	-	-
8 Geureudong Pase	-	-	-	-	-	-	-	-
9 Meurah Mulia	-	-	307	296	-	-	-	-
10 Matangkuli	-	-	-	-	-	-	-	-
11 Paya Bakong	-	-	-	-	-	-	-	-
12 Pirak Timu	-	-	-	-	-	-	-	-
13 Cot Girek	-	-	-	-	-	-	-	-
14 Tanah Jambo Aye	-	-	-	-	-	-	-	-
15 Langkahan	-	-	-	-	-	-	-	-
16 Seunuddon	-	-	-	-	-	-	-	-
17 Baktiya	-	-	-	-	-	-	-	-
18 Baktiya Barat	-	-	-	-	-	-	-	-
19 Lhoksukon	-	-	-	-	-	-	-	-
20 Tanah Luas	-	-	-	-	-	-	-	-
21 Nibong	-	-	-	-	-	-	-	-
22 Samudera	-	-	-	-	-	-	-	-
23 Syamtalira Aron	-	-	-	-	-	-	-	-
24 Tanah Pasir	-	-	-	-	-	-	-	-
25 Lapang	-	-	-	-	-	-	-	-
26 Muara Batu	-	-	-	-	-	-	-	-
27 Dewantara	-	-	-	-	-	-	-	-
Aceh Utara	-	-	307	296	-	-	-	-

Lanjutan Tabel/Continued Table 5.1.10

Kecamatan Subdistrict	Sedap Malam/ Tuberose (tangkai/stalks)		Soka/ Ixora (pohon/tree)		Sri Rejeki/ Aglaonema (pohon/tree)		Anggrek Potong/Cut Orchid (tangkai/ stalks)	
	2021	2022	2021	2022	2021	2022	2021	2022
(1)	(42)	(43)	(44)	(45)	(46)	(47)	(48)	(49)
1 Sawang	-	-	-	-	-	-	-	-
2 Nisam	-	-	-	-	-	-	-	-
3 Nisam Antara	-	-	-	-	-	-	-	-
4 Banda Baro	-	-	-	-	-	-	-	-
5 Kuta Makmur	-	-	-	-	-	-	-	-
6 Simpang Keramat	-	-	-	-	-	-	-	-
7 Syamtalira Bayu	-	-	-	-	-	-	-	-
8 Geureudong Pase	-	-	-	-	-	-	-	-
9 Meurah Mulia	-	-	-	-	421	-	-	-
10 Matangkuli	-	-	-	-	-	-	-	-
11 Paya Bakong	-	-	-	-	-	-	-	-
12 Pirak Timu	-	-	-	-	-	-	-	-
13 Cot Girek	-	-	-	-	-	-	-	-
14 Tanah Jambo Aye	-	-	-	-	-	-	-	-
15 Langkahan	-	-	-	-	-	-	-	-
16 Seunuddon	-	-	-	-	-	-	-	-
17 Baktiya	-	-	-	-	-	-	-	-
18 Baktiya Barat	-	-	-	-	-	-	-	-
19 Lhoksukon	-	-	-	-	-	-	-	-
20 Tanah Luas	-	-	-	-	-	-	-	-
21 Nibong	-	-	-	-	-	-	-	-
22 Samudera	-	-	-	-	-	-	-	-
23 Syamtalira Aron	-	-	-	-	-	-	-	-
24 Tanah Pasir	-	-	-	-	-	-	-	-
25 Lapang	-	-	-	-	-	-	-	-
26 Muara Batu	-	-	-	-	-	-	-	-
27 Dewantara	-	-	-	-	-	-	-	-
Aceh Utara	-	-	-	-	421	-	-	-

Lanjutan Tabel/Continued Table 5.1.10

Kecamatan Subdistrict	Anggrek Pot/Potted Orchid (pohon/tree)		Bromelia (pohon/tree)		Bugenvil (pohon/tree)		Puring/ Croton (pohon/tree)	
	2021	2022	2021	2022	2021	2022	2021	2022
(1)	(50)	(51)	(52)	(53)	(54)	(55)	(56)	(57)
1 Sawang	-	-	-	-	-	-	-	-
2 Nisam	-	-	-	-	-	-	-	-
3 Nisam Antara	-	-	-	-	-	-	-	-
4 Banda Baro	-	-	-	-	-	-	-	-
5 Kuta Makmur	-	-	-	-	-	-	-	-
6 Simpang Keramat	-	-	-	-	-	-	-	-
7 Syamtalira Bayu	-	-	-	-	-	-	-	-
8 Geureudong Pase	-	-	-	-	-	-	-	-
9 Meurah Mulia	-	-	-	-	-	-	-	-
10 Matangkuli	-	-	-	-	-	-	-	-
11 Paya Bakong	-	-	-	-	-	-	-	-
12 Pirak Timu	-	-	-	-	-	-	-	-
13 Cot Girek	-	-	-	-	-	-	-	-
14 Tanah Jambo Aye	-	-	-	-	-	-	-	-
15 Langkahan	-	-	-	-	-	-	-	-
16 Seunuddon	-	-	-	-	-	-	-	-
17 Baktiya	-	-	-	-	-	-	-	-
18 Baktiya Barat	-	-	-	-	-	-	-	-
19 Lhoksukon	-	-	-	-	-	-	-	-
20 Tanah Luas	-	-	-	-	-	-	-	-
21 Nibong	-	-	-	-	-	-	-	-
22 Samudera	-	-	-	-	-	-	-	-
23 Syamtalira Aron	-	-	-	-	-	-	-	-
24 Tanah Pasir	-	-	-	-	-	-	-	-
25 Lapang	-	-	-	-	-	-	-	-
26 Muara Batu	-	-	-	-	-	-	-	-
27 Dewantara	-	-	-	-	-	-	-	-
Aceh Utara	-	-	-	-	-	-	-	-

Sumber/Source: BPS, Statistik Pertanian Hortikultura SPH/BPS-Statistics Indonesia, Agricultural Statistic for Horticulture SPH-SBS

Tabel
Table 5.1.11**Luas Panen Tanaman Hias Menurut Jenis Tanaman di Kabupaten Aceh Utara, 2019 - 2022**
Harvested Area Of Ornamental Plants by Kind of Plant in North Aceh Regency, 2019 - 2022

Jenis Tanaman <i>Kind of Plants</i>	Satuan <i>Unit</i>	2019	2020	2021	2022
(1)	(2)	(3)	(4)	(5)	(6)
Anthurium Bunga/ Flamingo Lily Flower	m2	-	-	-	-
Anthurium Daun/ Anthurium	m ²	-	-	-	-
Balanceng/ Dieffenbacia	m ²	-	-	-	-
Dracaena/ Dracaena	m2	-	-	-	-
Euphorbia/ Euphorbia	m ²	-	-	-	-
Hanjuang/ Cordyline	m ²	-	-	-	-
Herbras/ Gerbera	m2	-	-	-	-
Kamboja Jepang/ Adenium	m ²	-	140	-	-
Keladi Hias/ Caladium	m ²	-	-	-	-
Krisan/ Chrysantemum	m2	-	-	-	-
Mawar/ Rose	m ²	-	-	-	-
Melati/ Jasmine	m ²	-	-	-	-
Monstera/ Monstera	m2	-	-	-	-
Pakis/ Leather Leaf Fern	m ²	-	-	-	-
Palem/ Palm	<i>Pohon/ tree</i>	-	-	-	-
Pedang-Pedangan/ Sansevieria	m2	-	-	37	37
Philodendron/ Philodendron	m ²	-	-	-	-
Pisang-Pisangan/ Heliconia	m ²	-	-	-	-
Sedap Malam/ Tuberose	m2	-	-	-	-
Soka/ Ixora	m ²	-	-	-	-
Sri Rejeki/ Aglaonema	m ²	-	-	268	-
Anggrek Pot/ Potted Orchid	m2	-	-	-	-
Anggrek Potong/ Cut Orchid	m ²	-	-	-	-
Bromelia/ Bromelia	m ²	-	-	-	-
Bugenvil/ Bugenvil	m ²	-	-	-	-
Puring/ Croton	m2	-	-	-	-

Sumber/Source: BPS, Laporan Statistik Pertanian (SP) Tanaman Pangan/BPS-Statistics Indonesia, Agriculture Statistic Report of Food Crops

Tabel 5.1.12 **Produksi Tanaman Hias Menurut Jenis Tanaman di Kabupaten Aceh Utara, 2019–2022**
Table 5.1.12 **Production of Ornamental Plants by Kind of Plant in North Aceh Regency, 2019–2022**

Jenis Tanaman <i>Kind of Plants</i>	Satuan <i>Unit</i>	2019	2020	2021	2022
(1)	(2)	(3)	(4)	(5)	(6)
Anthurium Bunga/ Flamingo Lily Flower	<i>tangkai/ stalks</i>	-	-	-	-
Anthurium Daun/ Anthurium	<i>pohon/ tree</i>	-	-	-	-
Balaceng/ Dieffenbacia	<i>pohon/ tree</i>	-	-	-	-
Dracaena/ Dracaena	<i>pohon/ tree</i>	-	-	-	-
Euphorbia/ Euphorbia	<i>pohon/ tree</i>	-	-	-	-
Hanjuang/ Cordyline	<i>pohon/ tree</i>	-	-	-	-
Herbras/ Gerbera	<i>tangkai/ stalks</i>	-	-	-	-
Kamboja Jepang/ Adenium	<i>pohon/ tree</i>	-	560	-	-
Keladi Hias/ Caladium	<i>pohon/ tree</i>	-	-	-	-
Krisan/ Chrysantemum	<i>tangkai/ stalks</i>	-	-	-	-
Mawar/ Rose	<i>tangkai/ stalks</i>	-	-	-	-
Melati/ Jasmine	<i>kg</i>	-	-	-	-
Monstera/ Monstera	<i>pohon/ tree</i>	-	-	-	-
Pakis/ Leather Leaf Fern	<i>pohon/ tree</i>	-	-	-	-
Palem/ Palm	<i>pohon/ tree</i>	-	-	-	-
Pedang-Pedangan/ Sansevieria	<i>pohon/ tree</i>	-	-	-	-
Philodendron/ Philodendron	<i>tangkai/ stalks</i>	-	-	-	-
Pisang-Pisangan/ Heliconia	<i>tangkai/ stalks</i>	-	-	-	-
Sedap Malam/ Tuberose	<i>pohon/ tree</i>	-	-	-	-
Soka/ Ixora	<i>pohon/ tree</i>	-	-	421	-
Sri Rejeki/ Aglaonema	<i>pohon/ tree</i>	-	-	-	-
Anggrek Pot/ Potted Orchid	<i>pohon/ tree</i>	-	-	-	-
Anggrek Potong/ Cut Orchid	<i>pohon/ tree</i>	-	-	307	296
Bromelia/ Bromelia	<i>pohon/ tree</i>	-	-	-	-
Bugenvil/ Bugenvil	<i>tangkai/ stalks</i>	-	-	-	-

Sumber/Source: BPS, Statistik Pertanian Hortikultura SPH-SBS/BPS-Statistics Indonesia, Agricultural Statistic for Horticulture SPH-SBS

Tabel
Table 5.1.13

Produksi Buah-buahan Menurut Jenis Tanaman Menurut Kecamatan di Kabupaten Aceh Utara, 2021-2022
Plantation Area, Harvested Area, Production, and Productivity of Long Beans by Subdistrict, 2021-2022

Kecamatan Subdistrict	Alpukat/ Avocado (kw/ qui)		Anggur/ Grape (kw/ qui)		Apel/ Apple (kw/ qui)		Belimbing/ Star Fruit (kw/ qui)	
	2021	2022	2021	2022	2021	2022	2021	2022
(1)	(2)	(3)	(4)	(5)	(6)	(7)	(8)	(9)
1 Sawang	-	-	-	-	-	-	-	-
2 Nisam	355	-	-	-	-	-	51	130
3 Nisam Antara	-	-	-	-	-	-	-	-
4 Banda Baro	-	-	-	-	-	-	-	-
5 Kuta Makmur	-	-	-	-	-	-	-	-
6 Simpang Keramat	-	-	-	-	-	-	-	15
7 Syamtalira Bayu	-	-	-	-	-	-	15	-
8 Geureudong Pase	-	-	-	-	-	-	40	40
9 Meurah Mulia	-	-	-	-	-	-	-	69
10 Matangkuli	-	-	-	-	-	-	155	52
11 Paya Bakong	-	-	-	-	-	-	160	208
12 Pirak Timu	44	-	-	-	-	-	270	7
13 Cot Girek	-	-	-	-	-	-	32	21
14 Tanah Jambo Aye	-	-	-	-	-	-	121	-
15 Langkahan	-	-	-	-	-	-	48	29
16 Seunuddon	-	-	-	-	-	-	65	133
17 Baktiya	-	-	-	-	-	-	-	-
18 Baktiya Barat	-	-	-	-	-	-	11	0
19 Lhoksukon	-	-	-	-	-	-	71	50
20 Tanah Luas	-	-	-	-	-	-	16	17
21 Nibong	-	-	-	-	-	-	220	50
22 Samudera	-	-	-	-	-	-	900	160
23 Syamtalira Aron	-	-	-	-	-	-	255	262
24 Tanah Pasir	-	-	-	-	-	-	34	42
25 Lapang	-	-	-	-	-	-	105	257
26 Muara Batu	-	-	-	-	-	-	430	2 155
27 Dewantara	-	-	-	-	-	-	84	-
Aceh Utara	399	-	-	-	-	-	3 083	3 696

Lanjutan Tabel/Continued Table 5.1.13

Kecamatan Subdistrict	Duku/Langsar/Kokosan/ Duku (kw/qui)		Durian/Durian (kw/qui)		Jambu Air/ Water Apple (kw/qui)	
	2021	2022	2021	2022	2021	2022
(1)	(10)	(11)	(12)	(13)	(14)	(15)
1 Sawang	2 881	3 500	3 611	4 000	661	206
2 Nisam	600	130	2 500	2 200	-	-
3 Nisam Antara	1 600	140	4 800	2 200	-	-
4 Banda Baro	-	-	-	-	-	-
5 Kuta Makmur	1 000	1 050	2 000	2 500	10	60
6 Simpang Keramat	-	-	12 300	1 060	-	-
7 Syamtalira Bayu	-	-	-	600	98	60
8 Geureudong Pase	60	630	6 000	1 820	400	20
9 Meurah Mulia	64	124	1 192	1 104	-	456
10 Matangkuli	660	1 757	2 210	1 665	1 539	2 377
11 Paya Bakong	1 339	6 280	10 840	80 440	520	440
12 Pirak Timu	280	80	2 728	7 000	183	165
13 Cot Girek	60	14 110	4 775	27 725	133	39
14 Tanah Jambo Aye	100	1 200	4 230	700	1 120	130
15 Langkahan	42	30	961	1 400	160	209
16 Seunuddon	-	1 576	460	4 160	180	330
17 Baktiya	-	-	3 347	1 565	655	1 064
18 Baktiya Barat	17	300	-	5 083	55	97
19 Lhoksukon	15	29	21	1 000	15	96
20 Tanah Luas	1 300	-	1 800	625	53	75
21 Nibong	455	65	1 361	1 600	115	25
22 Samudera	600	100	210	100	470	150
23 Syamtalira Aron	-	30	30	20	290	240
24 Tanah Pasir	-	-	55	11	85	56
25 Lapang	-	-	-	100	12	9
26 Muara Batu	70	800	60	375	262	1 550
27 Dewantara	-	-	-	-	-	50
Aceh Utara	11 143	31 931	65 491	149 052	7 016	7 903

Lanjutan Tabel/Continued Table 5.1.13

Kecamatan Subdistrict	Jambu Biji/ Guava (kw/ qui)		Jengkol/ Jengkol (kw/ qui)		Jeruk Besar/ Pomelo (kw/ qui)	
	2021	2022	2021	2022	2021	2022
(1)	(16)	(17)	(18)	(19)	(20)	(21)
1 Sawang	-	-	-	-	900	317
2 Nisam	-	-	395	165	-	-
3 Nisam Antara	-	-	100	1 420	-	-
4 Banda Baro	-	-	-	-	-	-
5 Kuta Makmur	79	225	620	600	-	-
6 Simpang Keramat	-	32	-	-	-	-
7 Syamtalira Bayu	-	32	211	145	-	-
8 Geureudong Pase	103	784	600	386	-	-
9 Meurah Mulia	-	325	-	155	-	-
10 Matangkuli	1 652	-	758	262	-	-
11 Paya Bakong	720	153	1 420	6 826	-	-
12 Pirak Timu	350	110	195	350	-	-
13 Cot Girek	22	571	140	1 267	-	-
14 Tanah Jambo Aye	1 272	184	866	150	-	-
15 Langkahan	-	-	-	-	-	-
16 Seunuddon	3 424	2 884	-	-	-	-
17 Baktiya	-	-	-	-	-	11
18 Baktiya Barat	20	-	-	-	-	-
19 Lhoksukon	50	90	50	15	-	-
20 Tanah Luas	1 576	81	212	-	-	-
21 Nibong	7 420	650	565	100	-	-
22 Samudera	142	35	-	-	120	20
23 Syamtalira Aron	170	102	-	-	-	-
24 Tanah Pasir	62	56	-	-	-	-
25 Lapang	-	100	-	-	-	-
26 Muara Batu	585	4 580	-	-	-	-
27 Dewantara	60	60	-	-	-	-
Aceh Utara	17 707	11 054	6 132	11 841	1 020	348

Lanjutan Tabel/Continued Table 5.1.13

Kecamatan Subdistrict	Jeruk Siam/Keprak/ Orange/Tangerine (kw/ qui)		Mangga/ Mango (kw/ qui)		Manggis/ Mangosteen (kw/ qui)	
	2021	2022	2021	2022	2021	2022
(1)	(22)	(23)	(24)	(25)	(26)	(27)
1 Sawang	-	-	781	1 422	119	295
2 Nisam	-	-	3 851	290	980	105
3 Nisam Antara	-	-	25	-	-	-
4 Banda Baro	-	-	600	320	-	-
5 Kuta Makmur	40	-	300	137	250	-
6 Simpang Keramat	1	18	34	2	-	-
7 Syamtalira Bayu	-	-	644	170	12	-
8 Geureudong Pase	-	-	180	1 896	50	117
9 Meurah Mulia	-	35	318	1 990	269	133
10 Matangkuli	-	-	5 099	3 950	2 600	1 574
11 Paya Bakong	530	600	580	580	440	440
12 Pirak Timu	-	40	2 228	20	190	100
13 Cot Girek	-	-	1 757	6	200	3 510
14 Tanah Jambo Aye	848	-	4 365	200	212	160
15 Langkahan	15	5	50	4 000	11	-
16 Seunuddon	-	-	720	61 551	-	1 240
17 Baktiya	-	-	4 427	28 470	-	-
18 Baktiya Barat	7	-	5 118	545	-	-
19 Lhoksukon	-	29	161	232	50	91
20 Tanah Luas	-	-	80	738	614	-
21 Nibong	-	-	971	95	1 231	200
22 Samudera	240	20	1 700	1 066	100	30
23 Syamtalira Aron	-	-	255	220	-	22
24 Tanah Pasir	-	-	165	105	-	-
25 Lapang	-	-	16	1 145	-	-
26 Muara Batu	168	420	450	2 790	10	110
27 Dewantara	-	-	-	2 250	-	-
Aceh Utara	1 850	1 167	34 875	114 189	7 338	8 127

Lanjutan Tabel/Continued Table 5.1.13

Kecamatan Subdistrict	Melinjo/ Gnetum/ Melinjo (kw/ qui)		Nangka/Cempedak/ Jackfruit (kw/ qui)		Nenas/ Pineapple (kw/ qui)	
	2021	2022	2021	2022	2021	2022
(1)	(28)	(29)	(30)	(31)	(32)	(33)
1 Sawang	-	-	340	100	10	42
2 Nisam	185	110	1 200	145	-	-
3 Nisam Antara	-	-	81	205	-	-
4 Banda Baro	-	-	-	-	-	-
5 Kuta Makmur	200	-	100	27	5	15
6 Simpang Keramat	-	-	-	-	-	-
7 Syamtalira Bayu	-	-	275	10	2	2
8 Geureudong Pase	129	35	125	495	-	-
9 Meurah Mulia	-	78	-	570	-	-
10 Matangkuli	482	205	2 367	3 836	-	-
11 Paya Bakong	320	165	920	920	-	-
12 Pirak Timu	322	55	779	150	-	-
13 Cot Girek	302	502	50	17	4	10
14 Tanah Jambo Aye	320	140	890	435	16	30
15 Langkahan	-	-	21	155	-	-
16 Seunuddon	670	970	95	160	-	-
17 Baktiya	318	366	262	2 670	-	-
18 Baktiya Barat	150	39	46	11	-	-
19 Lhoksukon	35	70	114	32	28	42
20 Tanah Luas	-	-	196	134	-	-
21 Nibong	10	-	-	-	87	45
22 Samudera	2 240	110	910	300	105	17
23 Syamtalira Aron	-	-	350	50	-	-
24 Tanah Pasir	152	97	331	219	-	-
25 Lapang	40	35	85	286	8	54
26 Muara Batu	-	-	52	80	104	120
27 Dewantara	-	-	100	-	-	-
Aceh Utara	5 875	2 977	9 688	11 007	369	377

Lanjutan Tabel/Continued Table 5.1.13

Kecamatan Subdistrict	Pepaya/Papaya (kw/qui)		Petai/Twisted Cluster Bean (kw/qui)		Pisang/Banana (kw/qui)	
	2021	2022	2021	2022	2021	2022
(1)	(34)	(35)	(36)	(37)	(38)	(39)
1 Sawang	2 411	4 795	-	-	966	5 610
2 Nisam	-	4 490	410	230	-	195
3 Nisam Antara	54 023	29 820	-	-	904	5 750
4 Banda Baro	300	150	-	-	200	-
5 Kuta Makmur	400	420	750	-	1 300	1 200
6 Simpang Keramat	132	-	-	-	-	2
7 Syamtalira Bayu	11 489	848	-	-	2 665	1 003
8 Geureudong Pase	200	88	800	-	165	512
9 Meurah Mulia	-	626	-	-	-	1 261
10 Matangkuli	1 180	1 957	400	138	571	297
11 Paya Bakong	1 240	910	109	205	1 600	42 800
12 Pirak Timu	695	70	148	-	10 325	4 325
13 Cot Girek	63	899	20	450	242	3 097
14 Tanah Jambo Aye	2 850	878	-	-	1 900	750
15 Langkahan	-	-	-	-	3 050	9 810
16 Seunuddon	235	275	-	-	185	350
17 Baktiya	-	-	-	-	76	58
18 Baktiya Barat	420	62	-	-	1 606	602
19 Lhoksukon	100	690	30	10	45	284
20 Tanah Luas	113	20	60	-	1 208	1 472
21 Nibong	1 716	1 077	-	-	1 030	800
22 Samudera	2 675	42	5	-	7 400	410
23 Syamtalira Aron	125	245	-	-	190	340
24 Tanah Pasir	-	-	-	-	34	22
25 Lapang	178	1 106	-	-	91	188
26 Muara Batu	612	2 760	-	-	280	500
27 Dewantara	400	1 400	-	-	400	1 100
Aceh Utara	81 557	53 628	2 732	1 033	36 433	82 737

Lanjutan Tabel/Continued Table 5.1.13

Kecamatan Subdistrict	Rambutan/Rambutan (kw/qui)		Salak/Snakefruit (kw/qui)		Sawo/Sapodilla/Sawo (kw/qui)	
	2021	2022	2021	2022	2021	2022
(1)	(40)	(41)	(42)	(43)	(44)	(45)
1 Sawang	3 400	3 000	-	-	-	-
2 Nisam	2 060	1 700	-	-	1 520	155
3 Nisam Antara	308	-	-	-	-	-
4 Banda Baro	-	-	-	-	-	-
5 Kuta Makmur	3 000	3 200	-	-	100	215
6 Simpang Keramat	3 400	1 200	-	-	9	-
7 Syamtalira Bayu	2 500	474	-	-	142	60
8 Geureudong Pase	1 000	1 140	-	-	-	-
9 Meurah Mulia	2 933	1 710	-	-	-	683
10 Matangkuli	1 300	2 351	-	-	342	428
11 Paya Bakong	1 545	12 680	-	-	-	-
12 Pirak Timu	1 669	500	-	-	230	390
13 Cot Girek	1 310	3 114	-	-	14	31
14 Tanah Jambo Aye	850	1 500	-	-	27	45
15 Langkahan	726	25	-	-	58	1 468
16 Seunuddon	9 552	9 673	-	-	9 909	10 331
17 Baktiya	6 296	2 081	-	-	1 715	345
18 Baktiya Barat	3 381	5 000	-	-	275	80
19 Lhoksukon	100	860	65	10	30	105
20 Tanah Luas	6 500	4 275	-	-	112	180
21 Nibong	1 626	1 762	-	-	60	25
22 Samudera	2 000	1 000	-	-	395	50
23 Syamtalira Aron	110	110	-	-	-	35
24 Tanah Pasir	40	100	-	-	23	1
25 Lapang	-	100	-	-	100	203
26 Muara Batu	-	1 942	-	-	191	100
27 Dewantara	-	-	-	-	-	-
Aceh Utara	55 605	59 497	65	10	15 252	14 930

Lanjutan Tabel/Continued Table 5.1.13

Kecamatan Subdistrict	Sirsak/ Soursop (kw/ qui)		Sukun/ Breadfruit (kw/ qui)		Buah naga/ Dragon fruit (kw/ qui)	
	2021	2022	2021	2022	2021	2022
(1)	(46)	(47)	(48)	(49)	(50)	(51)
1 Sawang	-	-	-	-	-	-
2 Nisam	-	-	250	125	-	-
3 Nisam Antara	43	-	85	6	-	-
4 Banda Baro	-	-	5	-	-	-
5 Kuta Makmur	-	-	130	20	-	-
6 Simpang Keramat	-	-	-	-	-	-
7 Syamtalira Bayu	20	2	-	5	-	-
8 Geureudong Pase	-	-	-	-	63	95
9 Meurah Mulia	-	88	-	319	-	24
10 Matangkuli	300	670	280	450	-	-
11 Paya Bakong	320	320	640	640	-	-
12 Pirak Timu	180	110	271	13	-	1
13 Cot Girek	12	4	22	109	34	42
14 Tanah Jambo Aye	75	24	82	60	-	-
15 Langkahan	-	-	-	-	-	-
16 Seunuddon	15	19	13	17	25	-
17 Baktiya	23	778	133	353	-	40
18 Baktiya Barat	-	-	40	35	-	-
19 Lhoksukon	30	10	100	35	-	-
20 Tanah Luas	-	-	-	-	-	-
21 Nibong	15	-	15	-	-	-
22 Samudera	100	-	62	20	-	-
23 Syamtalira Aron	-	-	-	-	-	-
24 Tanah Pasir	74	11	-	-	-	-
25 Lapang	10	100	14	135	-	-
26 Muara Batu	45	360	3	5	-	-
27 Dewantara	-	-	-	-	-	-
Aceh Utara	1 262	2 496	2 144	2 346	122	202

Lanjutan Tabel/Continued Table 5.1.13

Kecamatan Subdistrict	Lemon (kw/ qui)		Lengkeng/Dimocarpus Longan (kw/ qui)	
	2021	2022	2021	2022
(1)	(52)	(53)	(54)	(55)
1 Sawang	-	-	-	-
2 Nisam	-	-	-	-
3 Nisam Antara	-	-	-	-
4 Banda Baro	-	-	-	-
5 Kuta Makmur	-	-	-	-
6 Simpang Keramat	-	-	-	-
7 Syamtalira Bayu	-	10	-	-
8 Geureudong Pase	80	62	-	618
9 Meurah Mulia	-	73	-	-
10 Matangkuli	-	-	50	89
11 Paya Bakong	-	-	-	-
12 Pirak Timu	250	142	-	36
13 Cot Girek	54	36	27	8
14 Tanah Jambo Aye	-	-	-	-
15 Langkahan	-	-	-	-
16 Seunuddon	-	-	-	-
17 Baktiya	-	39	-	-
18 Baktiya Barat	-	-	-	-
19 Lhoksukon	-	-	-	-
20 Tanah Luas	-	-	-	-
21 Nibong	25	25	-	-
22 Samudera	-	-	-	-
23 Syamtalira Aron	65	110	-	20
24 Tanah Pasir	-	-	-	-
25 Lapang	-	-	-	-
26 Muara Batu	-	-	-	-
27 Dewantara	-	-	-	-
Aceh Utara	474	497	77	771

Sumber/Source: BPS, Statistik Pertanian Hortikultura SPH-SBS/BPS-Statistics Indonesia, Agricultural Statistic for Horticulture SPH-SBS

Tabel 5.1.14 **Produksi Buah-buahan dan Sayuran Tahunan Menurut Jenis Tanaman di Kabupaten Aceh Utara, 2019-2022**
Table 5.1.14 **Production of Annual Fruits and Vegetables by Kind of Plant in North Aceh Regency, 2019-2022**

Jenis Tanaman <i>Kind of Plants</i>	Satuan <i>Unit</i>	2019	2020	2021	2022
(1)	(2)	(3)	(4)	(5)	(6)
Alpukat/ Avocado	<i>kw/ qui</i>	65	257	399	-
Anggur/ Grape	<i>kw/ qui</i>	-	-	-	-
Apel/ Apple	<i>kw/ qui</i>	-	-	-	-
Belimbing/ Star Fruit	<i>kw/ qui</i>	1 303	1 631	3 083	3 696
Duku/Langsat/Kokosan/ Duku	<i>kw/ qui</i>	1 761	15 824	11 143	31 931
Durian/ Durian	<i>kw/ qui</i>	4 155	94 560	65 491	149 052
Jambu Air/ Water Apple	<i>kw/ qui</i>	2 008	5 422	7 016	7 903
Jambu Biji/ Guava	<i>kw/ qui</i>	1 492	3 290	17 707	11 054
Jengkol/ Jengkol	<i>kw/ qui</i>	1 230	2 046	6 132	11 841
Jeruk Besar/ Pomelo	<i>kw/ qui</i>	2 569	6 121	1 020	348
Jeruk Siam/Kepron/ Orange/Tangerine	<i>kw/ qui</i>	294	268	1 850	1 167
Mangga/ Mango	<i>kw/ qui</i>	24 029	26 410	34 875	114 189
Manggis/ Mangosteen	<i>kw/ qui</i>	767	3 536	7 338	8 127
Melinjo/ Gnetum/Melinjo	<i>kw/ qui</i>	1 670	2 253	5 875	2 977
Nangka/Cempedak/ Jackfruit	<i>kw/ qui</i>	4 286	5 139	9 688	11 007
Nenas/ Pineapple	<i>kw/ qui</i>	357	304	369	377
Pepaya/ Papaya	<i>kw/ qui</i>	56 210	140 397	81 557	53 628
Petai/ Twisted Cluster Bean	<i>kw/ qui</i>	57	267	2 732	1 033
Pisang/ Banana	<i>kw/ qui</i>	18 356	21 713	36 433	82 737
Rambutan/ Rambutan	<i>kw/ qui</i>	10 730	17 157	55 605	59 497
Salak/ Snakefruit	<i>kw/ qui</i>	11	-	65	10
Sawo/ Sapodilla/Sawo	<i>kw/ qui</i>	4 949	4 240	15 252	14 930
Sirsak/ Soursop	<i>kw/ qui</i>	626	1 343	1 262	2 496
Sukun/ Breadfruit	<i>kw/ qui</i>	1 030	2 201	2 144	2 346
Buah Naga/ Hylocereus polyrhizus	<i>kw/ qui</i>	-	-	122	202
Jeruk Lemon/ Lemon	<i>kw/ qui</i>	-	-	474	497
Lengkeng/ Dimocarpus longan	<i>kw/ qui</i>	-	-	77	771

Sumber/Source: BPS, Statistik Pertanian Hortikultura SPH/ BPS-Statistics Indonesia, Agricultural Statistic for Horticulture SPH

Tabel
Table 5.2.1

**Ternak Keluar Unggas Antar Provinsi Menurut
Kecamatan (Ekor/Tail), 2022**
*Poultry Livestock Out Between Province by Sub
District, 2022*

Kecamatan Subdistrict	Ayam Buras Chicken	Ayam Pedaging Broiler	Ayam Petelur Gallus S P	Itik Duck	Itik Manila Manila Duck
(1)	(2)	(3)	(4)	(5)	(6)
1 Sawang	1,725	24,500	-	-	-
2 Nisam	-	2,500	-	-	-
3 Nisam Antara	-	1,450	-	-	-
4 Banda Baro	-	5,000	-	-	-
5 Kuta Makmur	-	800	-	-	-
6 Simpang Keramat	-	-	-	-	-
7 Syamtalira Bayu	-	450	-	-	-
8 Geureudong Pase	-	100	-	-	-
9 Meurah Mulia	-	650	-	-	-
10 Matangkuli	-	1,500	-	-	-
11 Paya Bakong	-	-	-	-	-
12 Pirak Timu	-	-	-	-	-
13 Cot Girek	-	700	-	-	-
14 Tanah Jambo Aye	-	18,000	-	-	-
15 Langkahan	-	-	-	-	-
16 Seunuddon	-	250	-	-	-
17 Baktiya	-	4,000	-	-	-
18 Baktiya Barat	-	3,000	-	-	-
19 Lhoksukon	-	10,500	-	-	-
20 Tanah Luas	-	800	-	-	-
21 Nibong	-	-	-	-	-
22 Samudera	-	2,800	-	-	-
23 Syamtalira Aron	-	14,500	-	-	-
24 Tanah Pasir	-	-	-	-	-
25 Lapang	-	-	-	-	-
26 Muara Batu	4,500	58,600	-	-	-
27 Dewantara	13,100	105,300	200	3,950	800
Aceh Utara	17,600	199,500	200	3,950	800

Sumber/Source: Dinas Perkebunan, Peternakan dan Kesehatan Hewan Kabupaten Aceh Utara/
Estate and Husbandary Service of North Aceh Regency

Tabel
Table 5.2.2

Jumlah Petugas Peternakan Menurut Kecamatan, 2022
Number of Animal Husbandary Officials by Subdistrict, 2022

Kecamatan Subdistrict	Mantri Hewan	Snakma	Sarjana Peternakan	Dokter Hewan	Jumlah
(1)	(2)	(3)	(4)	(5)	(6)
1 Sawang	-	-	-	-	-
2 Nisam	-	-	-	-	-
3 Nisam Antara	-	-	-	-	-
4 Banda Baro	-	-	-	-	-
5 Kuta Makmur	-	-	-	-	-
6 Simpang Keramat	-	-	-	-	-
7 Syamtalira Bayu	-	-	-	-	-
8 Geureudong Pase	-	-	-	-	-
9 Meurah Mulia	-	-	-	-	-
10 Matangkuli	-	-	-	-	-
11 Paya Bakong	-	-	-	-	-
12 Pirak Timu	-	-	-	-	-
13 Cot Girek	-	-	-	-	-
14 Tanah Jambo Aye	-	-	-	-	-
15 Langkahan	-	-	-	-	-
16 Seunuddon	-	-	-	-	-
17 Baktiya	-	-	-	-	-
18 Baktiya Barat	-	-	-	-	-
19 Lhoksukon	-	-	-	-	-
20 Tanah Luas	-	-	-	-	-
21 Nibong	-	-	-	-	-
22 Samudera	-	-	-	-	-
23 Syamtalira Aron	-	-	-	-	-
24 Tanah Pasir	-	-	-	-	-
25 Lapang	-	-	-	-	-
26 Muara Batu	-	-	-	-	-
27 Dewantara	-	-	-	-	-
Aceh Utara	-	-	-	-	-

Tabel 5.2.3 Populasi Ternak Besar Sapi Menurut Kecamatan, 2022
Table Livestock Population of Cow by Subdistrict, 2022

Kecamatan Subdistrict	Jantan Male	Betina Female	Jumlah Total
(1)	(2)	(3)	(4)
1 Sawang	3,511	4,480	7,991
2 Nisam	1,745	2,290	4,035
3 Nisam Antara	1,009	1,136	2,145
4 Banda Baro	1,472	1,861	3,333
5 Kuta Makmur	2,361	3,228	5,589
6 Simpang Keramat	1,124	1,398	2,522
7 Syamtalira Bayu	1,611	2,289	3,900
8 Geureudong Pase	753	1,025	1,778
9 Meurah Mulia	1,415	1,891	3,306
10 Matangkuli	1,513	1,893	3,406
11 Paya Bakong	1,527	1,882	3,409
12 Pirak Timu	2,042	2,794	4,836
13 Cot Girek	4,798	5,224	10,022
14 Tanah Jambo Aye	2,798	3,629	6,427
15 Langkahan	1,746	1,969	3,715
16 Seunuddon	2,796	3,629	6,425
17 Baktiya	4,505	5,572	10,077
18 Baktiya Barat	2,261	3,124	5,385
19 Lhoksukon	3,398	5,266	8,664
20 Tanah Luas	1,975	2,693	399
21 Nibong	1,348	1,848	3,196
22 Samudera	1,753	2,417	4,170
23 Syamtalira Aron	1,395	1,635	3,030
24 Tanah Pasir	821	1,104	1,925
25 Lapang	801	1,079	1,880
26 Muara Batu	1,136	1,582	2,718
27 Dewantara	1,249	1,562	2,811
Aceh Utara	52,863	68,500	121,363

Sumber/Source: Dinas Perkebunan, Peternakan dan Kesehatan Hewan Kabupaten Aceh Utara/
 Estate and Husbandry Service of North Aceh Regency

Tabel 5.2.4 Populasi Ternak Besar Kerbau Menurut Kecamatan, 2022
Table Livestock Population of Buffalo by Subdistrict, 2022

Kecamatan Subdistrict	Jantan Male	Betina Female	Jumlah Total
(1)	(2)	(3)	(4)
1 Sawang	116	149	265
2 Nisam	48	60	108
3 Nisam Antara	32	39	71
4 Banda Baro	49	66	115
5 Kuta Makmur	78	106	184
6 Simpang Keramat	34	43	77
7 Syamtalira Bayu	40	52	92
8 Geureudong Pase	55	82	137
9 Meurah Mulia	103	119	222
10 Matangkuli	14	16	30
11 Paya Bakong	72	97	169
12 Pirak Timu	65	70	135
13 Cot Girek	326	446	772
14 Tanah Jambo Aye	102	137	239
15 Langkahan	41	57	98
16 Seunuddon	227	310	537
17 Baktiya	747	958	1,705
18 Baktiya Barat	47	62	109
19 Lhoksukon	41	54	95
20 Tanah Luas	77	101	178
21 Nibong	46	61	107
22 Samudera	50	66	116
23 Syamtalira Aron	45	58	103
24 Tanah Pasir	36	46	82
25 Lapang	36	46	82
26 Muara Batu	59	78	137
27 Dewantara	193	252	445
Aceh Utara	2,779	3,631	6,410

Sumber/Source: Dinas Perkebunan, Peternakan dan Kesehatan Hewan Kabupaten Aceh Utara/
 Estate and Husbandary Service of North Aceh Regency

Tabel
Table 5.2.5**Populasi Ternak Kecil Kambing Menurut Kecamatan, 2022**
Small Livestock Population of Goat by Subdistrict, 2022

Kecamatan Subdistrict	Jantan Male	Betina Female	Jumlah Total
(1)	(2)	(3)	(4)
1 Sawang	1,433	2,014	3,447
2 Nisam	1,738	2,473	4,211
3 Nisam Antara	983	1,340	2,323
4 Banda Baro	700	916	1,616
5 Kuta Makmur	3,467	5,066	8,533
6 Simpang Keramat	1,110	1,531	2,641
7 Syamtalira Bayu	1,728	2,458	4,186
8 Geureudong Pase	1,014	1,386	2,400
9 Meurah Mulia	1,816	2,484	4,300
10 Matangkuli	1,246	1,735	2,981
11 Paya Bakong	1,301	1,717	3,018
12 Pirak Timu	1,651	2,350	4,001
13 Cot Girek	2,884	4,192	7,076
14 Tanah Jambo Aye	2,746	3,984	6,730
15 Langkahan	1,152	1,594	2,746
16 Seunuddon	1,740	1,567	3,307
17 Baktiya	5,121	7,523	12,644
18 Baktiya Barat	1,716	2,442	4,158
19 Lhoksukon	3,525	5,153	8,678
20 Tanah Luas	2,136	3,054	5,190
21 Nibong	1,261	1,752	3,013
22 Samudera	2,685	3,483	6,168
23 Syamtalira Aron	1,517	2,141	3,658
24 Tanah Pasir	1,293	1,801	3,094
25 Lapang	1,301	1,801	3,102
26 Muara Batu	666	869	1,535
27 Dewantara	3,393	4,466	7,859
Aceh Utara	51,323	71,292	122,615

Sumber/Source: Dinas Perkebunan, Peternakan dan Kesehatan Hewan Kabupaten Aceh Utara/
Estate and Husbandry Service of North Aceh Regency

Tabel 5.2.6 **Populasi Ternak Kecil Domba Menurut Kecamatan, 2022**
Table 5.2.6 **Small Livestock Population of Sheep by Subdistrict, 2022**

Kecamatan Subdistrict	Jantan Male	Betina Female	Jumlah Total
(1)	(2)	(3)	(4)
1 Sawang	333	494	827
2 Nisam	404	599	1,003
3 Nisam Antara	54	75	129
4 Banda Baro	237	350	587
5 Kuta Makmur	221	325	546
6 Simpang Keramat	114	166	280
7 Syamtalira Bayu	263	388	651
8 Geureudong Pase	69	97	166
9 Meurah Mulia	115	159	274
10 Matangkuli	151	221	372
11 Paya Bakong	121	175	296
12 Pirak Timu	142	209	351
13 Cot Girek	401	595	996
14 Tanah Jambo Aye	517	717	1,234
15 Langkahan	17	20	37
16 Seunuddon	60	73	133
17 Baktiya	2,088	3,115	5,203
18 Baktiya Barat	342	364	706
19 Lhoksukon	286	409	695
20 Tanah Luas	180	264	444
21 Nibong	182	269	451
22 Samudera	402	597	999
23 Syamtalira Aron	127	185	312
24 Tanah Pasir	203	300	503
25 Lapang	207	299	506
26 Muara Batu	145	206	351
27 Dewantara	619	930	1,549
Aceh Utara	8,000	11,601	19,601

Sumber/Source: Dinas Perkebunan, Peternakan dan Kesehatan Hewan Kabupaten Aceh Utara/
 Estate and Husbandry Service of North Aceh Regency

Tabel
Table 5.2.7

Populasi Ternak Unggas Menurut Kecamatan, 2022
Poultry Population by Subdistrict, 2022

Kecamatan Subdistrict	Ayam Buras Chicken	Ayam Pedaging Broiler	Ayam Petelur Gallus S P	Itik Duck	Itik Manila Manila Duck
(1)	(2)	(3)	(4)	(5)	(6)
1 Sawang	158,394	65,812	13,500	29,440	2,937
2 Nisam	80,552	49,288	-	18,603	939
3 Nisam Antara	18,650	8,275	-	11,587	1,709
4 Banda Baro	15,264	9,573	-	13,727	1,382
5 Kuta Makmur	119,334	57,386	-	16,211	2,002
6 Simpang Keramat	384,761	24,387	-	20,125	2,095
7 Syamtalira Bayu	95,169	37,582	-	44,834	12,522
8 Geureudong Pase	38,679	13,203	-	17,635	504
9 Meurah Mulia	13,374	27,000	-	33,576	9,245
10 Matangkuli	70,632	73,746	-	50,500	26,134
11 Paya Bakong	48,289	47,099	-	21,227	3,811
12 Pirak Timu	16,200	50,765	-	22,409	8,657
13 Cot Girek	51,633	51,663	-	12,655	1,324
14 Tanah Jambo Aye	50,415	45,352	-	43,645	5,843
15 Langkahan	30,175	32,517	-	26,995	9,044
16 Seunuddon	38,572	15,196	1,500	13,539	639
17 Baktiya	670,994	86,133	-	89,054	9,849
18 Baktiya Barat	83,474	15,485	-	4,720	450
19 Lhoksukon	587,722	27,904	-	21,764	6,911
20 Tanah Luas	150,930	69,633	-	22,415	5,264
21 Nibong	32,892	20,682	-	19,032	204
22 Samudera	838,641	45,339	-	56,787	3,667
23 Syamtalira Aron	45,700	10,370	-	27,153	1,123
24 Tanah Pasir	6,973	40,000	-	26,596	2,830
25 Lapang	22,030	20,530	-	19,856	2,822
26 Muara Batu	741,415	32,016	-	23,073	1,775
27 Dewantara	799,733	84,632	-	56,359	11,786
Aceh Utara	5,210,597	1,061,568	15,000	763,517	135,468

Sumber/Source: Dinas Perkebunan, Peternakan dan Kesehatan Hewan Kabupaten Aceh Utara/
Estate and Husbandry Service of North Aceh Regency

Tabel
Table 5.2.8

Pemotongan Ternak Besar Sapi Menurut Kecamatan, 2022
Slaughtered Livestock of Cow by Sub District, 2022

Kecamatan Subdistrict	RPH		Tercatat		Tidak Tercatat		Jumlah Total
	Jantan Male	Betina Female	Jantan Male	Betina Female	Jantan Male	Betina Female	
(1)	(2)	(3)	(4)	(5)	(6)	(7)	(8)
1 Sawang	-	-	317	34	40	7	398
2 Nisam	-	-	286	72	71	12	441
3 Nisam Antara	-	9	147	52	41	15	264
4 Banda Baro	-	-	162	54	28	6	250
5 Kuta Makmur	-	-	179	44	36	21	280
6 Simpang Keramat	-	1	130	52	30	13	226
7 Syamtalira Bayu	-	-	177	38	50	15	280
8 Geureudong Pase	-	-	108	21	40	19	188
9 Meurah Mulia	-	95	213	72	97	18	495
10 Matangkuli	-	-	378	93	134	58	663
11 Paya Bakong	-	-	163	37	41	9	250
12 Pirak Timu	-	-	115	39	23	30	207
13 Cot Girek	-	-	321	75	85	12	493
14 Tanah Jambo Aye	190	107	857	133	83	18	1,388
15 Langkahan	-	-	191	16	59	26	292
16 Seunuddon	-	-	145	46	-	14	205
17 Baktiya	-	-	325	87	58	46	516
18 Baktiya Barat	-	-	191	39	91	22	343
19 Lhoksukon	-	-	586	121	169	28	904
20 Tanah Luas	-	-	321	87	131	16	555
21 Nibong	-	-	122	40	25	4	191
22 Samudera	-	-	618	118	49	18	803
23 Syamtalira Aron	-	-	152	42	28	13	235
24 Tanah Pasir	-	-	154	29	23	8	214
25 Lapang	-	-	120	34	36	23	213
26 Muara Batu	4	1	391	87	92	29	604
27 Dewantara	-	-	505	63	114	15	697
Aceh Utara	194	213	7,374	1,625	1,674	515	11,595

Sumber/Source: Dinas Perkebunan, Peternakan dan Kesehatan Hewan Kabupaten Aceh Utara/
Estate and Husbandary Service of North Aceh Regency

Tabel
Table 5.2.9

**Pemotongan Ternak Besar Kerbau Menurut Kecamatan,
2022**
Slaughtered Livestock of Buffalo by Sub District , 2022

Kecamatan Subdistrict	RPH		Tercatat		Tidak Tercatat		Jumlah Total
	Jantan Male	Betina Female	Jantan Male	Betina Female	Jantan Male	Betina Female	
(1)	(2)	(3)	(4)	(5)	(6)	(7)	(8)
1 Sawang	4	-	18	10	12	6	50
2 Nisam	-	1	12	6	7	7	33
3 Nisam Antara	-	-	15	7	8	4	34
4 Banda Baro	-	-	15	5	6	3	29
5 Kuta Makmur	-	-	14	7	6	3	30
6 Simpang Keramat	-	-	22	10	7	6	45
7 Syamtalira Bayu	-	-	16	9	7	8	40
8 Geureudong Pase	-	-	9	2	8	5	24
9 Meurah Mulia	-	15	37	39	12	3	106
10 Matangkuli	-	-	20	16	10	3	49
11 Paya Bakong	-	-	8	1	-	-	9
12 Pirak Timu	-	-	9	2	2	2	15
13 Cot Girek	-	-	22	6	10	-	38
14 Tanah Jambo Aye	10	3	34	11	24	3	85
15 Langkahan	-	-	1	-	5	2	8
16 Seunuddon	-	-	12	1	-	2	15
17 Baktiya	-	-	14	5	3	5	27
18 Baktiya Barat	-	-	11	1	4	2	18
19 Lhoksukon	-	-	21	8	-	-	29
20 Tanah Luas	-	-	12	-	8	-	20
21 Nibong	-	-	3	-	-	1	4
22 Samudera	-	-	28	2	-	-	30
23 Syamtalira Aron	-	-	-	-	-	-	-
24 Tanah Pasir	-	-	-	-	-	-	-
25 Lapang	-	-	2	-	-	1	3
26 Muara Batu	-	-	9	3	4	2	18
27 Dewantara	-	-	22	3	3	2	30
Aceh Utara	14	19	386	154	146	70	789

Sumber/Source: Dinas Perkebunan, Peternakan dan Kesehatan Hewan Kabupaten Aceh Utara/
Estate and Husbandary Service of North Aceh Regency

Tabel 5.2.10 **Pemotongan Ternak Kecil Kambing Menurut Kecamatan, 2022**
Table 5.2.10 **Slaughtered Small Livestock of Goat by Sub District, 2022**

Kecamatan Subdistrict	RPH	Tercatat	Tidak Tercatat	Jumlah Total
(1)	(2)	(3)	(4)	(5)
1 Sawang	-	467	66	533
2 Nisam	-	153	297	450
3 Nisam Antara	-	133	144	277
4 Banda Baro	-	123	59	182
5 Kuta Makmur	-	135	59	194
6 Simpang Keramat	-	123	34	157
7 Syamtalira Bayu	-	138	207	345
8 Geureudong Pase	-	105	73	178
9 Meurah Mulia	-	270	61	331
10 Matangkuli	35	183	154	372
11 Paya Bakong	-	202	56	258
12 Pirak Timu	18	88	24	130
13 Cot Girek	-	274	10	284
14 Tanah Jambo Aye	62	483	306	851
15 Langkahan	10	114	60	184
16 Seunuddon	-	203	14	217
17 Baktiya	-	330	42	372
18 Baktiya Barat	-	137	9	146
19 Lhoksukon	-	703	212	915
20 Tanah Luas	-	416	44	460
21 Nibong	-	153	4	157
22 Samudera	-	2,203	7	2,210
23 Syamtalira Aron	-	276	-	276
24 Tanah Pasir	-	178	5	183
25 Lapang	-	198	8	206
26 Muara Batu	-	213	47	260
27 Dewantara	-	432	4	436
Aceh Utara	125	8433	2,006	10,564

Sumber/Source: Dinas Perkebunan, Peternakan dan Kesehatan Hewan Kabupaten Aceh Utara/
 Estate and Husbandary Service of North Aceh Regency

Tabel
Table 5.2.11

**Pemotongan Ternak Kecil Domba Menurut Kecamatan,
2022**
*Slaughtered Small Livestock of Sheep by Sub District,
2022*

Kecamatan Subdistrict	RPH	Tercatat	Tidak Tercatat	Jumlah Total
(1)	(2)	(3)	(4)	(5)
1 Sawang	-	83	26	109
2 Nisam	-	43	45	88
3 Nisam Antara	-	56	61	117
4 Banda Baro	-	55	30	85
5 Kuta Makmur	-	47	45	92
6 Simpang Keramat	-	61	24	85
7 Syamtalira Bayu	-	55	86	141
8 Geureudong Pase	-	56	55	111
9 Meurah Mulia	-	115	66	181
10 Matangkuli	20	89	30	139
11 Paya Bakong	-	77	6	83
12 Pirak Timu	5	45	9	59
13 Cot Girek	-	156	2	158
14 Tanah Jambo Aye	23	204	133	360
15 Langkahan	5	64	41	110
16 Seunuddon	-	75	8	83
17 Baktiya	-	150	8	158
18 Baktiya Barat	-	14	6	20
19 Lhoksukon	-	91	23	114
20 Tanah Luas	-	104	23	127
21 Nibong	-	59	7	66
22 Samudera	-	195	6	201
23 Syamtalira Aron	-	100	2	102
24 Tanah Pasir	-	39	3	42
25 Lapang	-	48	2	50
26 Muara Batu	-	180	35	215
27 Dewantara	-	120	5	125
Aceh Utara	53	2381	787	3221

Sumber/Source: Dinas Perkebunan, Peternakan dan Kesehatan Hewan Kabupaten Aceh Utara/
Estate and Husbandary Service of North Aceh Regency

Tabel 5.2.12 **Pemotongan Ternak Unggas Menurut Kecamatan, 2022**
Table 5.2.12 **Poultry Slaughtered by Sub District , 2022**

Kecamatan Subdistrict	Ayam Buras Chicken	Ayam Pedaging Broiler	Ayam Petelur Gallus S P	Itik Duck	Itik Manila Manila Duck
(1)	(2)	(3)	(4)	(5)	(6)
1 Sawang	5,125	14,786	2,840	1,165	531
2 Nisam	5,385	9,860	2,854	1,696	374
3 Nisam Antara	3,627	5,646	1,563	477	192
4 Banda Baro	2,915	5,207	1,642	555	331
5 Kuta Makmur	3,247	11,407	6,377	563	282
6 Simpang Keramat	2,831	8,095	3,126	863	435
7 Syamtalira Bayu	6,162	12,575	2,832	1,345	685
8 Geureudong Pase	3,225	5,285	2,550	660	627
9 Meurah Mulia	6,227	16,961	2,850	1,426	602
10 Matangkuli	12,475	19,918	2,558	1,360	810
11 Paya Bakong	3,130	8,350	1,300	748	369
12 Pirak Timu	4,125	11,120	1,305	770	442
13 Cot Girek	5,600	17,000	3,375	1,277	550
14 Tanah Jambo Aye	12,195	123,945	7,300	4,710	2,015
15 Langkahan	3,760	9,400	1,585	850	407
16 Seunuddon	3,445	10,155	1,780	1,405	374
17 Baktiya	11,515	30,000	4,566	1,720	1,065
18 Baktiya Barat	4,449	18,110	1,180	1,022	539
19 Lhoksukon	9,450	99,400	3,240	2,508	926
20 Tanah Luas	12,462	31,975	3,310	1,490	590
21 Nibong	3,827	11,320	935	1,062	262
22 Samudera	15,540	67,520	4,930	2,752	1,070
23 Syamtalira Aron	3,650	10,520	1,310	1,195	475
24 Tanah Pasir	4,015	9,160	1,370	1,155	440
25 Lapang	5,025	9,720	925	1,313	534
26 Muara Batu	15,352	48,050	4,770	1,980	646
27 Dewantara	28,300	88,220	5,665	3,570	830
Aceh Utara	197,059	713,705	75,198	39,637	16,403

Sumber/Source: Dinas Perkebunan Peternakan dan Kesehatan Hewan Kabupaten Aceh Utara/
 Estate and Husbandary Service of North Aceh Regency

Tabel 5.2.13 **Produksi Telur Ternak Unggas Menurut Kecamatan, 2022**
Table 5.2.13 **Egg Production by Kind of Poultry by Sub District , 2022**

Kecamatan Subdistrict	Ayam Buras Chicken	Ayam Petelur Gallus S P	Itik Duck	Itik Manila Manila Duck	Puyuh Cotumix
(1)	(2)	(3)	(4)	(5)	(6)
1 Sawang	59,500	84,240	20,650	2,056	1,417
2 Nisam	72,497	-	13,022	700	-
3 Nisam Antara	16,785	-	8,111	1,196	-
4 Banda Baro	13,738	-	9,609	967	-
5 Kuta Makmur	107,401	-	11,348	1,401	-
6 Simpang Keramat	346,285	-	14,088	1,467	138
7 Syamtalira Bayu	85,652	-	31,384	8,765	289
8 Geureudong Pase	34,811	-	12,345	353	-
9 Meurah Mulia	12,037	-	23,503	6,472	-
10 Matangkuli	63,569	-	35,350	18,294	-
11 Paya Bakong	43,460	-	14,859	2,668	-
12 Pirak Timu	14,580	-	15,686	6,060	-
13 Cot Girek	46,470	-	8,859	927	190
14 Tanah Jambo Aye	45,374	-	30,552	4,090	434
15 Langkahan	27,158	-	18,897	6,331	-
16 Seunuddon	34,715	-	9,477	447	-
17 Baktiya	603,895	-	62,338	6,894	710
18 Baktiya Barat	14,000	-	3,600	400	-
19 Lhoksukon	25,500	-	15,235	4,838	-
20 Tanah Luas	135,837	-	15,691	3,685	-
21 Nibong	29,603	-	13,522	143	67
22 Samudera	754,777	-	39,751	2,567	-
23 Syamtalira Aron	41,130	-	19,007	786	1,062
24 Tanah Pasir	6,276	-	18,617	1,981	-
25 Lapang	19,827	-	13,899	1,975	-
26 Muara Batu	667,274	-	16,151	1,243	140
27 Dewantara	719,760	-	39,451	8,250	831
Aceh Utara	4,041,906	84,240	535,000	94,955	5,277

Sumber/Source: Dinas Perkebunan Peternakan dan Kesehatan Hewan Kabupaten Aceh Utara/
 Estate and Husbandary Service of North Aceh Regency

Tabel 5.2.14 Jumlah Produksi Daging dan Konsumsi Ternak Besar Menurut Kecamatan (Kg), 2022
The Amount of Meat Production and Consumption of Small Livestock by District, 2022

Kecamatan <i>Subdistrict</i>	Produksi (Kg)		Konsumsi (Kg)	
	Kerbau	Sapi	Jantan <i>Male</i>	Betina <i>Female</i>
(1)	(2)	(3)	(5)	(6)
1 Sawang	4,000	29,850	4,000	29,850
2 Nisam	2,640	33,075	2,640	33,075
3 Nisam Antara	2,720	23,025	2,720	23,025
4 Banda Baro	2,320	18,750	2,320	18,750
5 Kuta Makmur	2,400	21,000	2,400	21,000
6 Simpang Keramat	3,600	16,950	3,600	16,950
7 Syamtalira Bayu	3,200	21,675	3,200	21,675
8 Geureudong Pase	1,920	14,100	1,920	14,100
9 Meurah Mulia	8,480	37,125	8,480	37,125
10 Matangkuli	3,920	49,725	3,920	49,725
11 Paya Bakong	720	18,750	720	18,750
12 Pirak Timu	1,200	15,525	1,200	15,525
13 Cot Girek	3,040	36,975	3,040	36,975
14 Tanah Jambo Aye	6,800	104,100	6,800	104,100
15 Langkahan	640	21,900	640	21,900
16 Seunuddon	1,200	15,375	1,200	15,375
17 Baktiya	2,160	38,700	2,160	38,700
18 Baktiya Barat	1,440	25,725	1,440	25,725
19 Lhoksukon	2,320	67,800	2,320	67,800
20 Tanah Luas	1,600	41,625	1,600	41,625
21 Nibong	320	14,325	320	14,325
22 Samudera	2,400	60,225	2,400	60,225
23 Syamtalira Aron	80	17,625	80	17,625
24 Tanah Pasir	-	16,050	-	16,050
25 Lapang	240	15,975	240	15,975
26 Muara Batu	1,440	45,300	1,440	45,300
27 Dewantara	2,400	52,275	2,400	52,275
Aceh Utara	63,200	873,525	63,200	873,525

Sumber/*Source*: Dinas Perkebunan Peternakan dan Kesehatan Hewan Kabupaten Aceh Utara/
Estate and Husbandary Service of North Aceh Regency

Tabel
Table 5.2.15**Jumlah Produksi Daging Unggas Menurut Kecamatan (Kg), 2022**
the Amount of Poultry Meat Production by District, 2022

Kecamatan Subdistrict	Ayam Buras Chicken	Ayam Pedaging Broiler	Ayam Petelur Gallus S P	Itik Duck	Itik Manila Manila Duck
(1)	(2)	(3)	(4)	(5)	(6)
1 Sawang	29,572	10,250	4,960	2,913	1,328
2 Nisam	19,720	10,770	5,708	4,240	935
3 Nisam Antara	11,292	7,254	3,126	1,193	480
4 Banda Baro	10,414	5,830	3,284	1,388	828
5 Kuta Makmur	22,814	6,494	12,754	1,408	705
6 Simpang Keramat	16,190	5,662	6,252	2,158	1,088
7 Syamtalira Bayu	25,150	12,324	5,664	3,363	1,713
8 Geureudong Pase	10,570	6,450	5,100	1,650	1,568
9 Meurah Mulia	33,922	12,454	5,700	3,565	1,505
10 Matangkuli	39,836	24,950	5,116	3,400	2,025
11 Paya Bakong	16,700	6,260	2,600	1,870	923
12 Pirak Timu	22,240	8,250	2,610	1,925	1,105
13 Cot Girek	34,000	11,200	6,750	3,193	1,375
14 Tanah Jambo Aye	247,890	24,390	14,600	11,775	5,038
15 Langkahan	18,800	7,520	3,170	2,125	1,018
16 Seunuddon	20,310	6,890	3,560	3,513	935
17 Baktiya	60,000	23,030	91,323	4,300	2,663
18 Baktiya Barat	36,220	8,898	2,360	2,555	1,348
19 Lhoksukon	198,800	18,900	6,480	6,270	2,315
20 Tanah Luas	63,950	24,924	6,620	3,725	1,475
21 Nibong	22,640	7,654	1,870	2,655	655
22 Samudera	135,640	31,080	9,860	6,880	2,675
23 Syamtalira Aron	21,040	7,300	2,620	2,988	1,188
24 Tanah Pasir	18,320	8,030	2,740	2,888	1,100
25 Lapang	19,440	10,050	1,850	3,283	1,335
26 Muara Batu	96,100	30,704	9,540	4,950	1,615
27 Dewantara	176,440	56,600	11,330	8,925	2,075
Aceh Utara	1,428,010	394,118	237,547	99,098	41,013

Sumber/Source: Dinas Perkebunan Peternakan dan Kesehatan Hewan Kabupaten Aceh Utara/
Estate and Husbandary Service of North Aceh Regency

Tabel 5.2.16 **Ternak Masuk Kerbau/Buffalo dan Sapi/Cow Antar Kabupaten Menurut Kecamatan(Ekor,Tail), 2022**
Table 5.2.16 **Livestock Entry Buffalo and Cow Between Districts by Districts, 2022**

Kecamatan Subdistrict	Kerbau/Buffalo (Ekor/Tail)			Sapi/Cow (Ekor/Tail)		
	Jantan Male	Betina Female	Bakalan Potong	Jantan Male	Betina Female	Bakalan Potong
(1)	(2)	(3)	(4)	(5)	(6)	(7)
1 Sawang	13	1	9	22	2	38
2 Nisam	16	5	7	92	42	17
3 Nisam Antara	8	8	10	81	10	39
4 Banda Baro	6	1	6	7	21	9
5 Kuta Makmur	3	3	0	57	44	37
6 Simpang Keramat	17	14	21	46	13	37
7 Syamtalira Bayu	12	7	5	37	30	16
8 Geureudong Pase	15	22	4	52	50	25
9 Meurah Mulia	77	53	15	136	108	6
10 Matangkuli	29	26	1	105	51	0
11 Paya Bakong	0	0	0	0	0	0
12 Pirak Timu	15	29	0	74	49	3
13 Cot Girek	14	15	2	73	37	55
14 Tanah Jambo Aye	18	4	0	262	91	61
15 Langkahan	11	8	0	47	44	12
16 Seunuddon	0	0	0	15	7	4
17 Baktiya	29	39	6	127	141	27
18 Baktiya Barat	0	0	0	15	8	0
19 Lhoksukon	0	0	0	100	51	144
20 Tanah Luas	4	5	1	17	13	16
21 Nibong	0	0	0	5	5	2
22 Samudera	6	4	0	122	34	62
23 Syamtalira Aron	2	1	0	15	0	0
24 Tanah Pasir	0	0	0	44	14	40
25 Lapang	0	0	0	36	19	7
26 Muara Batu	0	0	0	53	39	33
27 Dewantara	25	4	0	99	61	44
Aceh Utara	320	249	87	1739	984	734

Sumber/Source: Dinas Perkebunan, Peternakan dan Kesehatan Hewan Kabupaten Aceh Utara/
 Estate and Husbandary Service of North Aceh Regency

Tabel
Table 5.2.17

Ternak Masuk Unggas Antar Kabupaten Menurut Kecamatan (Ekor/Tail), 2022
Poultry Livestock Entry Between Districts by Sub District, 2022

Kecamatan Subdistrict	Ayam Buras Chicken	Ayam Pedaging Broiler	Ayam Petelur Layer	Itik Duck	Itik Manila Duck Cairina
(1)	(2)	(3)	(4)	(5)	(6)
1 Sawang	155	385	120	345	10
2 Nisam	410	815	107	177	32
3 Nisam Antara	1,073	689	345	51	7
4 Banda Baro	570	1,155	90	13	5
5 Kuta Makmur	270	770	1,685	62	15
6 Simpang Keramat	120	-	800	270	49
7 Syamtalira Bayu	550	350	-	65	53
8 Geureudong Pase	-	-	-	20	-
9 Meurah Mulia	-	-	-	350	-
10 Matangkuli	-	-	-	350	54
11 Paya Bakong	-	-	-	230	45
12 Pirak Timu	970	2,375	600	395	335
13 Cot Girek	-	-	-	50	20
14 Tanah Jambo Aye	1,000	6,200	300	-	-
15 Langkahan	-	250	-	322	410
16 Seunuddon	-	-	-	125	125
17 Baktiya	-	-	-	35	20
18 Baktiya Barat	-	-	-	160	43
19 Lhoksukon	-	-	-	660	95
20 Tanah Luas	-	-	2,500	150	10
21 Nibong	-	-	-	-	-
22 Samudera	500	-	5,000	550	105
23 Syamtalira Aron	-	-	200	342	-
24 Tanah Pasir	-	-	-	230	10
25 Lapang	-	-	-	183	10
26 Muara Batu	-	-	-	152	-
27 Dewantara	-	-	7,500	475	70
Aceh Utara	5,618	12,989	19,247	5,762	1,523

Sumber/Source: Dinas Perkebunan Peternakan dan Kesehatan Hewan Kabupaten Aceh Utara/
Estate and Husbandary Service of North Aceh Regency

Tabel 5.2.18 **Ternak Masuk Kerbau/Buffalo dan Sapi/Cow Antar Provinsi Menurut Kecamatan, 2022**
Table 5.2.18 **Livestock Entry Buffalo and Cow Inter-Provincial by District, 2022**

Kecamatan <i>Subdistrict</i>	Kerbau/Buffalo (Ekor/Tail)			Sapi/Cow (Ekor/Tail)		
	Jantan <i>Male</i>	Betina <i>Female</i>	Bakalan Potong	Jantan <i>Male</i>	Betina <i>Female</i>	Bakalan Potong
(1)	(2)	(3)	(4)	(5)	(6)	(7)
1 Sawang	2	2	-	13	33	15
2 Nisam	-	1	1	15	26	9
3 Nisam Antara	2	-	1	7	6	7
4 Banda Baro	1	-	1	-	1	1
5 Kuta Makmur	-	-	-	-	-	-
6 Simpang Keramat	-	-	-	-	40	-
7 Syamtalira Bayu	-	-	-	8	44	8
8 Geureudong Pase	3	-	3	-	20	-
9 Meurah Mulia	-	-	-	-	-	-
10 Matangkuli	-	-	-	3	4	3
11 Paya Bakong	-	-	-	-	-	-
12 Pirak Timu	-	2	-	-	-	-
13 Cot Girek	-	1	-	-	-	-
14 Tanah Jambo Aye	-	-	-	-	-	-
15 Langkahan	-	-	-	-	-	-
16 Seunuddon	-	-	-	-	-	-
17 Baktiya	-	-	-	6	-	-
18 Baktiya Barat	-	-	-	-	6	-
19 Lhoksukon	-	-	-	27	29	40
20 Tanah Luas	-	1	-	-	-	-
21 Nibong	-	-	-	-	-	-
22 Samudera	-	2	-	3	43	-
23 Syamtalira Aron	-	-	-	-	-	-
24 Tanah Pasir	-	-	-	-	-	-
25 Lapang	-	-	-	-	-	-
26 Muara Batu	-	-	-	-	-	-
27 Dewantara	-	-	-	-	-	-
Aceh Utara	8	9	6	82	252	83

Sumber/Source: Dinas Perkebunan, Peternakan dan Kesehatan Hewan Kabupaten Aceh Utara/
 Estate and Husbandary Service of North Aceh Regency

Tabel 5.2.19 **Ternak Masuk Kambing dan Domba Antar Kabupaten Menurut Kecamatan (Ekor/Tail), 2022**
Table 5.2.19 **Livestock Entry Goat and Sheep Between Districts by Districts, 2022**

Kecamatan Subdistrict	Kambing Goat	Domba Sheep
(1)	(2)	(3)
1 Sawang	48	0
2 Nisam	67	26
3 Nisam Antara	135	24
4 Banda Baro	53	14
5 Kuta Makmur	165	118
6 Simpang Keramat	17	15
7 Syamtalira Bayu	175	86
8 Geureudong Pase	41	26
9 Meurah Mulia	132	31
10 Matangkuli	202	167
11 Paya Bakong	0	0
12 Pirak Timu	163	80
13 Cot Girek	57	0
14 Tanah Jambo Aye	465	380
15 Langkahan	467	332
16 Seunuddon	5	0
17 Baktiya	15	10
18 Baktiya Barat	36	0
19 Lhoksukon	348	0
20 Tanah Luas	43	30
21 Nibong	0	0
22 Samudera	730	130
23 Syamtalira Aron	0	50
24 Tanah Pasir	72	0
25 Lapang	0	0
26 Muara Batu	420	65
27 Dewantara	315	72
Aceh Utara	4171	1656

Sumber/Source: Dinas Perkebunan, Peternakan dan Kesehatan Hewan Kabupaten Aceh Utara/
 Estate and Husbandary Service of North Aceh Regency

Tabel 5.2.20 **Ternak Masuk Unggas Antar Provinsi Menurut Kecamatan (Ekor/Tail), 2022**
Table *Livestock Entry of Poultry Between Provinces by Districts, 2022*

Kecamatan Subdistrict	Ayam Buras Chicken	Ayam Pedaging Broiler	Ayam Petelur Layer	Itik Duck	Itik Manila Duck Cairina
(1)	(2)	(3)	(4)	(5)	(6)
1 Sawang	370	22,025	620	380	410
2 Nisam	140	380	220	203	20
3 Nisam Antara	92	285	158	171	49
4 Banda Baro	-	180	40	2,005	29
5 Kuta Makmur	-	605	95	200	-
6 Simpang Keramat	-	321	-	420	-
7 Syamtalira Bayu	-	500	-	720	-
8 Geureudong Pase	-	-	-	100	35
9 Meurah Mulia	560	1,700	550	150	-
10 Matangkuli	-	-	-	220	-
11 Paya Bakong	-	500	-	100	-
12 Pirak Timu	-	-	-	150	20
13 Cot Girek	-	200	100	200	25
14 Tanah Jambo Aye	-	11,500	200	6,508	-
15 Langkahan	-	-	-	150	-
16 Seunuddon	-	-	-	1,037	-
17 Baktiya	-	-	-	4,635	-
18 Baktiya Barat	-	500	-	2,700	-
19 Lhoksukon	-	-	-	820	-
20 Tanah Luas	-	-	-	2,080	-
21 Nibong	-	500	-	2,020	-
22 Samudera	-	-	-	2,000	-
23 Syamtalira Aron	-	-	-	850	-
24 Tanah Pasir	-	-	-	250	-
25 Lapang	-	-	-	2,000	-
26 Muara Batu	-	500	-	800	10
27 Dewantara	-	-	-	700	-
Aceh Utara	1,162	39,696	1,983	31,569	598

Sumber/Source: Dinas Perkebunan Peternakan dan Kesehatan Hewan Kabupaten Aceh Utara/
Estate and Husbandary Service of North Aceh Regency

Tabel
Table 5.2.21**Ternak Keluar Kerbau/Buffalo dan Sapi/Cow Antar Kabupaten (Ekor/Tail), 2022**
Livestock Out Buffalo and Cow Between Districts by Districts, 2022

Kecamatan Subdistrict	Kerbau/Buffalo (Ekor/Tail)			Sapi/Cow (Ekor/Tail)		
	Jantan Male	Betina Female	Bakalan Potong	Jantan Male	Betina Female	Bakalan Potong
(1)	(2)	(3)	(4)	(5)	(6)	(7)
1 Sawang	15	5	3	290	211	178
2 Nisam	12	6	5	187	95	95
3 Nisam Antara	9	4	7	180	41	65
4 Banda Baro	7	5	4	143	88	102
5 Kuta Makmur	13	12	7	191	127	111
6 Simpang Keramat	9	5	5	145	65	63
7 Syamtalira Bayu	31	20	35	173	91	85
8 Geureudong Pase	17	14	12	139	97	57
9 Meurah Mulia	53	54	-	321	230	88
10 Matangkuli	55	51	-	335	161	97
11 Paya Bakong	5	4	5	143	89	68
12 Pirak Timu	6	5	1	211	98	90
13 Cot Girek	77	44	41	385	182	200
14 Tanah Jambo Aye	3	-	-	317	139	160
15 Langkahan	3	5	-	186	105	93
16 Seunuddon	85	41	65	198	124	102
17 Baktiya	225	217	175	628	468	327
18 Baktiya Barat	-	-	-	438	337	255
19 Lhoksukon	1	-	-	534	284	289
20 Tanah Luas	25	7	17	301	205	180
21 Nibong	-	-	-	117	73	78
22 Samudera	2	1	-	286	200	146
23 Syamtalira Aron	1	-	-	74	32	54
24 Tanah Pasir	-	-	-	101	37	52
25 Lapang	-	-	-	165	92	68
26 Muara Batu	1	-	-	151	98	76
27 Dewantara	22	5	-	289	164	136
Aceh Utara	677	505	382	6,628	3,933	3,315

Sumber/Source: Dinas Perkebunan, Peternakan dan Kesehatan Hewan Kabupaten Aceh Utara/
Estate and Husbandry Service of North Aceh Regency

Tabel 5.2.22 **Ternak Keluar Kambing dan Domba Antar Kabupaten Menurut Kecamatan (Ekor/Tail), 2022**
Table 5.2.22 **Livestock Out Goat and Sheep Between Districts by Districts, 2022**

Kecamatan Subdistrict	Kambing Goat	Domba Sheep
(1)	(2)	(3)
1 Sawang	34	7
2 Nisam	55	9
3 Nisam Antara	100	33
4 Banda Baro	125	10
5 Kuta Makmur	122	92
6 Simpang Keramat	18	6
7 Syamtalira Bayu	145	79
8 Geureudong Pase	53	30
9 Meurah Mulia	202	67
10 Matangkuli	348	173
11 Paya Bakong	-	-
12 Pirak Timu	387	87
13 Cot Girek	478	60
14 Tanah Jambo Aye	489	285
15 Langkahan	543	262
16 Seunuddon	400	-
17 Baktiya	4,350	1,700
18 Baktiya Barat	708	-
19 Lhoksukon	1,119	-
20 Tanah Luas	640	27
21 Nibong	-	-
22 Samudera	425	-
23 Syamtalira Aron	40	40
24 Tanah Pasir	24	-
25 Lapang	-	-
26 Muara Batu	69	60
27 Dewantara	265	110
Aceh Utara	11,139	3,137

Sumber/Source: Dinas Perkebunan, Peternakan dan Kesehatan Hewan Kabupaten Aceh Utara/
 Estate and Husbandary Service of North Aceh Regency

Tabel
Table 5.2.23

Ternak Keluar Unggas Antar Kabupaten Menurut Kecamatan (Ekor/Tail), 2022
Poultry Livestock Out Between Districts by Districts, 2022

Kecamatan Subdistrict	Ayam Buras Chicken	Ayam Pedaging Broiler	Ayam Petelur Layer	Itik Duck	Itik Manila Duck Cairina
(1)	(2)	(3)	(4)	(5)	(6)
1 Sawang	6,780	59,750	500	1,460	860
2 Nisam	5,620	40,800	2,795	640	57
3 Nisam Antara	2,425	10,335	880	815	165
4 Banda Baro	2,435	11,385	1,007	1,146	84
5 Kuta Makmur	5,700	22,200	10,170	362	53
6 Simpang Keramat	4,881	29,040	30,200	2,255	45
7 Syamtalira Bayu	8,532	55,530	9,081	4,581	506
8 Geureudong Pase	8,660	11,640	3,560	1,450	550
9 Meurah Mulia	12,150	27,550	9,800	1,730	750
10 Matangkuli	13,615	55,500	11,500	7,550	3,748
11 Paya Bakong	10,500	24,600	1,800	2,700	250
12 Pirak Timu	18,320	56,580	280	5,150	1,253
13 Cot Girek	18,500	49,800	-	3,250	-
14 Tanah Jambo Aye	2,000	27,000	400	300	100
15 Langkahan	8,500	43,000	15,000	1,750	675
16 Seunuddon	6,200	21,500	-	770	-
17 Baktiya	14,957	99,000	12,725	3,600	600
18 Baktiya Barat	9,800	15,800	-	1,200	-
19 Lhoksukon	13,200	384,000	-	1,750	-
20 Tanah Luas	23,000	24,300	-	3,000	-
21 Nibong	15,200	29,000	-	800	-
22 Samudera	18,500	130,100	-	350	-
23 Syamtalira Aron	-	19,200	-	-	-
24 Tanah Pasir	3,000	8,500	-	500	-
25 Lapang	13,300	3,050	-	1,000	100
26 Muara Batu	14,000	98,300	-	1,300	320
27 Dewantara	27,300	123,000	200	4,800	1,100
Aceh Utara	287,075	1,480,460	109,898	54,209	11,216

Sumber/Source: Dinas Perkebunan, Peternakan dan Kesehatan Hewan Kabupaten Aceh Utara/
Estate and Husbandary Service of North Aceh Regency

Tabel 5.2.24 **Ternak Keluar Kerbau/Buffalo dan Sapi/Cow Antar Provinsi Menurut Kecamatan, 2022**
Table 5.2.24 **Livestock Out of Buffalo and Cow Between Provinces by Districts, 2022**

Kecamatan Subdistrict	Kerbau/Buffalo (Ekor/Tail)			Sapi/Cow (Ekor/Tail)		
	Jantan Male	Betina Female	Bakalan Potong	Jantan Male	Betina Female	Bakalan Potong
(1)	(2)	(3)	(4)	(5)	(6)	(7)
1 Sawang	-	-	-	49	43	44
2 Nisam	-	2	1	26	19	20
3 Nisam Antara	-	-	-	45	16	9
4 Banda Baro	-	-	-	43	31	14
5 Kuta Makmur	-	-	-	22	20	14
6 Simpang Keramat	-	-	-	30	9	15
7 Syamtalira Bayu	-	-	-	12	8	-
8 Geureudong Pase	-	-	-	10	5	4
9 Meurah Mulia	-	1	-	16	8	7
10 Matangkuli	-	-	-	9	6	-
11 Paya Bakong	-	-	-	11	3	4
12 Pirak Timu	-	-	-	4	1	-
13 Cot Girek	-	-	-	14	17	-
14 Tanah Jambo Aye	1	3	-	51	53	53
15 Langkahan	-	-	-	-	-	-
16 Seunuddon	-	-	-	3	1	-
17 Baktiya	-	2	-	62	27	29
18 Baktiya Barat	-	-	-	12	2	2
19 Lhoksukon	1	1	-	20	7	28
20 Tanah Luas	-	-	-	-	-	-
21 Nibong	-	-	-	-	-	-
22 Samudera	-	-	-	34	15	31
23 Syamtalira Aron	-	-	-	15	7	22
24 Tanah Pasir	-	-	-	1	1	-
25 Lapang	-	1	-	1	3	-
26 Muara Batu	-	2	-	15	10	-
27 Dewantara	3	3	-	46	34	35
Aceh Utara	5	15	1	551	346	331

Sumber/Source: Dinas Perkebunan, Peternakan dan Kesehatan Hewan Kabupaten Aceh Utara/
 Estate and Husbandary Service of North Aceh Regency

Tabel
Table 5.2.25

Jumlah Konsumsi Daging Unggas Menurut Kecamatan (Kg), 2022
The Amount of Consumption of Poultry Meat by District, 2022

Kecamatan Subdistrict	Ayam Buras Chicken	Ayam Pedaging Broiler	Ayam Petelur Layer	Itik Duck	Itik Manila Duck Cairina
(1)	(2)	(3)	(4)	(5)	(6)
1 Sawang	10,250	29,572	4,960	2,913	1,328
2 Nisam	10,770	19,720	5,708	4,240	935
3 Nisam Antara	7,254	11,292	3,126	1,193	480
4 Banda Baro	5,830	10,414	3,284	1,388	828
5 Kuta Makmur	6,494	22,814	12,754	1,408	705
6 Simpang Keramat	5,662	16,190	6,252	2,158	1,088
7 Syamtalira Bayu	12,324	25,150	5,664	3,363	1,713
8 Geureudong Pase	6,450	10,570	5,100	1,650	1,568
9 Meurah Mulia	12,454	33,922	5,700	3,565	1,505
10 Matangkuli	24,950	39,836	5,116	3,400	2,025
11 Paya Bakong	6,260	16,700	2,600	1,870	923
12 Pirak Timu	8,250	22,240	2,610	1,925	1,105
13 Cot Girek	11,200	34,000	6,750	3,193	1,375
14 Tanah Jambo Aye	24,390	247,890	14,600	11,775	5,038
15 Langkahan	7,520	18,800	3,170	2,125	1,018
16 Seunuddon	6,890	20,310	3,560	3,513	935
17 Baktiya	23,030	60,000	91,323	4,300	2,663
18 Baktiya Barat	8,898	36,220	2,360	2,555	1,348
19 Lhoksukon	18,900	198,800	6,480	6,270	2,315
20 Tanah Luas	24,924	63,950	6,620	3,725	1,475
21 Nibong	7,654	22,640	1,870	2,655	655
22 Samudera	31,080	135,640	9,860	6,880	2,675
23 Syamtalira Aron	7,300	21,040	2,620	2,988	1,188
24 Tanah Pasir	8,030	18,320	2,740	2,888	1,100
25 Lapang	10,050	19,440	1,850	3,283	1,335
26 Muara Batu	30,704	96,100	9,540	4,950	1,615
27 Dewantara	56,600	176,440	11,330	8,925	2,075
Aceh Utara	394,118	1,428,010	237,547	99,098	41,013

Sumber/Source: Dinas Perkebunan, Peternakan dan Kesehatan Hewan Kabupaten Aceh Utara/
Estate and Husbandary Service of North Aceh Regency

Tabel
Table 5.3.1

Produksi dan Nilai Produksi Ikan Hasil Perikanan Laut Menurut Kecamatan , 2022
Sea Fish Production and Value by Sub Districts, 2022

Kecamatan Subdistrict	Jumlah Produksi Production (Ton)	Nilai Produksi Production Value (000 Rp)
(1)	(2)	(3)
1 Sawang	-	-
2 Nisam	-	-
3 Nisam Antara	-	-
4 Banda Baro	-	-
5 Kuta Makmur	-	-
6 Simpang Keramat	-	-
7 Syamtalira Bayu	-	-
8 Geureudong Pase	-	-
9 Meurah Mulia	-	-
10 Matangkuli	-	-
11 Paya Bakong	-	-
12 Pirak Timu	-	-
13 Cot Girek	-	-
14 Tanah Jambo Aye	-	-
15 Langkahan	-	-
16 Seunuddon	-	-
17 Baktiya	-	-
18 Baktiya Barat	-	-
19 Lhoksukon	-	-
20 Tanah Luas	-	-
21 Nibong	-	-
22 Samudera	-	-
23 Syamtalira Aron	-	-
24 Tanah Pasir	-	-
25 Lapang	-	-
26 Muara Batu	-	-
27 Dewantara	-	-
Aceh Utara	-	-

Tabel
Table 5.3.2**Produksi dan Nilai Produksi Ikan Hasil Perikanan Laut
Menurut Jenis Ikan , 2022**
Sea Fish Production and Value by Type of Fish, 2022

Jenis Ikan <i>Type of Fish</i>	Jumlah Produksi <i>Production (Ton)</i>	Nilai Produksi <i>Production Value (000 Rp)</i>
(1)	(2)	(3)
Teri	-	-
Teri Nasi	-	-
Belanak	-	-
Bentong	-	-
Cendro	-	-
Daun Bambu/Talang-Talang	-	-
Ikan Terbang	-	-
Japuh	-	-
Julung-julung	-	-
Banyar	-	-
Kembung	-	-
Layang	-	-
Layang Anggur/Malalugis	-	-
Layang Deles	-	-
Layang Biru	-	-
Layang Benggol	-	-
Lemuru	-	-
Siro	-	-
Selar	-	-
Selar Hijau	-	-
Selar Kuning	-	-
Sunglir	-	-
Tembang	-	-
Selanget	-	-
Terubuk	-	-
Tetengkek	-	-
Semar	-	-
Ikan Pelagis Kecil Lainnya	-	-
Alba Kora	-	-
Tuna Mata Besar	-	-
Aceh Utara	-	-

Lanjutan Tabel/*Continued Table 5.3.2*

Jenis Ikan <i>Type of Fish</i>	Jumlah Produksi <i>Production (Ton)</i>	Nilai Produksi <i>Production Value (000 Rp)</i>
(1)	(2)	(3)
Tuna Sirip Biru Selatan	-	-
Tuna Gigi Anjing	-	-
Madidi Hang	-	-
Tongkol Abu-Abu	-	-
Tongkol Komo	-	-
Tongkol Krai	-	-
Lisong	-	-
Kenyar	-	-
Selengseng	-	-
Cakalang	-	-
Lemadang	-	-
Ikan Layaran	-	-
Ikan Pedang	-	-
Ikan Tumbuk	-	-
Setuhuk Biru	-	-
Setuhuk Hitam	-	-
Setuhuk Loreng	-	-
Tenggiri	-	-
Tenggiri Papan	-	-
Nyunglas	-	-
Ikan Gindara	-	-
Ikan Gergaji	-	-
Cucut Botol	-	-
Cucut Kobo	-	-
Cucut Lainnya	-	-
Cucut Lanyam	-	-
Cucut Macan	-	-
Cucut Martil/Capingan	-	-
Cucut Selendang	-	-
Cucut Tikus/Cucut Monyet	-	-
Mako	-	-
Ikan Paus	-	-
Aceh Utara	-	-

Lanjutan Tabel/Continued Table 5.3.2

Jenis Ikan <i>Type of Fish</i>	Jumlah Produksi <i>Production (Ton)</i>	Nilai Produksi <i>Production Value (000 Rp)</i>
(1)	(2)	(3)
Ikan Pelagis Lainnya	-	-
Manyung	-	-
Ikan Sebelah	-	-
Lolosi Biru	-	-
Kuwe	-	-
Bawal Hitam	-	-
Bawal Putih	-	-
Golok-Golok	-	-
Bawal Belang	-	-
Beloso/Buntut Kerbo	-	-
Ikan Lidah	-	-
Gerot-Gerot	-	-
Ikan Gaji	-	-
Ikan Nomei/Lomei	-	-
Kapas-Kapas	-	-
Peperek	-	-
Lencam	-	-
Kakap Putih	-	-
Kerapu Batu	-	-
Kakap Sawo	-	-
Kakap Merah/Bambangan	-	-
Jenaha	-	-
Trisi	-	-
Pinjalo	-	-
Kurisi	-	-
Kuniran	-	-
Biji Nangka	-	-
Biji Nangka Karang	-	-
Kurau	-	-
Kuro/Senangin	-	-
Swangi/Mata Besar	-	-
Serinding Tembakau	-	-
Aceh Utara	-	-

Lanjutan Tabel/*Continued Table 5.3.2*

Jenis Ikan <i>Type of Fish</i>	Jumlah Produksi <i>Production (Ton)</i>	Nilai Produksi <i>Production Value (000 Rp)</i>
(1)	(2)	(3)
Gulamah/Tigawaja	-	-
Rejung	-	-
Alu-Alu Manggilala Pucul	-	-
Senuk	-	-
Kerong-Kerong	-	-
Layur	-	-
Pari Kembang/Pari Macan	-	-
Pari Kelelawar	-	-
Pari Burung	-	-
Pari Hidung Sekop	-	-
Pari Kekeh	-	-
Pari Lainnya	-	-
Remang/Gunan/Pucuk Nipah	-	-
Gabus	-	-
Samgeh	-	-
Kambing Kambing/Ayam Ayam	-	-
Sembilang	-	-
Opah	-	-
Ikan Demersal Lainnya	-	-
Ekor Kuning/Pisang-pisang	-	-
Ikan Napoleon	-	-
Kerapu Karang	-	-
Kerapu Bebek	-	-
Kerapu Balong	-	-
Kerapu Lumpur	-	-
Kerapu Sunu	-	-
Beronang Lingkis	-	-
Beronang Kuning	-	-
Ikan Beronang	-	-
Kakak Tua	-	-
Ikan Karang Lainnya	-	-
Aceh Utara	-	-

Tabel
Table 5.3.3

Produksi dan Nilai Produksi Binatang Berkulit Keras Hasil Perikanan Laut Menurut Kecamatan , 2022
Sea Fish Production and Value by Sub Districts, 2022

Kecamatan Subdistrict	Jumlah Produksi Production (Ton)	Nilai Produksi Production Value (000) Rp
(1)	(2)	(3)
1 Sawang	-	-
2 Nisam	-	-
3 Nisam Antara	-	-
4 Banda Baro	-	-
5 Kuta Makmur	-	-
6 Simpang Keramat	-	-
7 Syamtalira Bayu	-	-
8 Geureudong Pase	-	-
9 Meurah Mulia	-	-
10 Matangkuli	-	-
11 Paya Bakong	-	-
12 Pirak Timu	-	-
13 Cot Girek	-	-
14 Tanah Jambo Aye	-	-
15 Langkahan	-	-
16 Seunuddon	-	-
17 Baktiya	-	-
18 Baktiya Barat	-	-
19 Lhoksukon	-	-
20 Tanah Luas	-	-
21 Nibong	-	-
22 Samudera	-	-
23 Syamtalira Aron	-	-
24 Tanah Pasir	-	-
25 Lapang	-	-
26 Muara Batu	-	-
27 Dewantara	-	-
Aceh Utara	-	-

Tabel 5.3.4 **Produksi dan Nilai Produksi Binatang Berkulit Keras Hasil Perikanan Laut Menurut Jenis Ikan , 2022**
Sea Fish Production and Value by Type of Animal, 2022

Kecamatan Subdistrict	Jumlah Produksi Production (Ton)	Nilai Produksi Production Value (000) Rp
(1)	(2)	(3)
UDANG DOGOL	-	-
UDANG PUTIH/JERBUNG	-	-
UDANG KROSOK	-	-
UDANG RATU/RAJA	-	-
UDANG WINDU	-	-
UDANG BARONG/UDG KARANG	-	-
UDANG LAINNYA	-	-
KEPITING	-	-
RAJUNGAN	-	-
BINATANG BERKULIT KERAS LAINNYA	-	-
Aceh Utara	-	-

Tabel
Table 5.3.5

Luas Tambak Menurut Teknologi Budidaya , 2022
Areal of Earthen Dam by Cultivation Technology, 2022

Kecamatan Subdistrict	Teknologi Budidaya/ Cultivation Technology			
	Tradisional/ Traditional	Semi Intensif/ Semi Intensive	Intensif/ Intensive	Jumlah/ Total
(1)	(2)	(3)	(4)	(5)
1 Sawang	-	-	-	-
2 Nisam	51,31	-	1,73	53,04
3 Nisam Antara	-	-	-	-
4 Banda Baro	-	-	-	-
5 Kuta Makmur	-	-	-	-
6 Simpang Keramat	-	-	-	-
7 Syamtalira Bayu	178	-	-	178
8 Geureudong Pase	-	-	-	-
9 Meurah Mulia	-	-	-	-
10 Matangkuli	-	-	-	-
11 Paya Bakong	-	-	-	-
12 Pirak Timu	-	-	-	-
13 Cot Girek	-	-	-	-
14 Tanah Jambo Aye	1 157,45	-	0,49	1 157,94
15 Langkahan	-	-	-	-
16 Seunuddon	3 864,65	-	-	3 864,65
17 Baktiya	232,08	-	-	232,08
18 Baktiya Barat	2 787,19	-	-	2 787,19
19 Lhoksukon	179,24	-	-	179,24
20 Tanah Luas	-	-	-	-
21 Nibong	-	-	-	-
22 Samudera	541,74	-	2	542,74
23 Syamtalira Aron	73,81	-	-	73,81
24 Tanah Pasir	316,47	-	0,60	317,07
25 Lapang	918,86	-	1,21	920,07
26 Muara Batu	37,83	-	18,33	56,16
27 Dewantara	292,74	-	17,54	310,28
Aceh Utara	10 631,37	-	41,90	10 679,27

Sumber/Source: Dinas Kelautan dan Perikanan Kabupaten Aceh Utara /Oceanic and Fishery Services of Aceh Utara Regency

Tabel 5.3.6 **Produksi Tambak Menurut Teknologi Budidaya (Ton), 2022**
Table **5.3.6** **Production of Earthen Dam by Cultivation Technology, 2022**

Kecamatan Subdistrict	Teknologi Budidaya/ Cultivation Technology			Jumlah/ Total
	Tradisional/ Traditional	Semi Intensif/ Semi Intensive	Intensif/ Intensive	
(1)	(2)	(3)	(4)	(5)
1 Sawang	-	-	-	-
2 Nisam	32,16	-	15,55	47,71
3 Nisam Antara	-	-	-	-
4 Banda Baro	-	-	-	-
5 Kuta Makmur	-	-	-	-
6 Simpang Keramat	-	-	-	-
7 Syamtalira Bayu	129,61	-	-	129,61
8 Geureudong Pase	-	-	-	-
9 Meurah Mulia	-	-	-	-
10 Matangkuli	-	-	-	-
11 Paya Bakong	-	-	-	-
12 Pirak Timu	-	-	-	-
13 Cot Girek	-	-	-	-
14 Tanah Jambo Aye	1 236,62	-	4,41	1 241,03
15 Langkahan	-	-	-	-
16 Seunuddon	2 905,22	-	18	2 923,22
17 Baktiya	231,07	-	-	231,07
18 Baktiya Barat	3 118	-	-	3 118
19 Lhoksukon	79,02	-	-	79,02
20 Tanah Luas	-	-	-	-
21 Nibong	-	-	-	-
22 Samudera	445,12	-	18	463,12
23 Syamtalira Aron	49,67	-	-	49,67
24 Tanah Pasir	251,93	-	5,40	257,33
25 Lapang	882,09	-	10,89	892,98
26 Muara Batu	25,51	-	219,96	245,47
27 Dewantara	205,39	-	210,48	41,587
Aceh Utara	9 591,41	-	502,69	10 094,10

Sumber/Source: Dinas Kelautan dan Perikanan Kabupaten Aceh Utara /Oceanic and Fishery Services of Aceh Utara Regency

Tabel
Table 5.3.7

Jumlah Petani Tambak Menurut Kategori , 2022
Number of Earthen Dam Farmer by Category, 2022

Kecamatan Subdistrict	Kategori/Category		Jumlah/ Total
	Penuh/ Full Time	Sambilan/ Part Time	
(1)	(2)	(3)	(4)
1 Sawang	-	-	-
2 Nisam	-	-	-
3 Nisam Antara	-	-	-
4 Banda Baro	-	-	-
5 Kuta Makmur	-	-	-
6 Simpang Keramat	-	-	-
7 Syamtalira Bayu	-	-	-
8 Geureudong Pase	-	-	-
9 Meurah Mulia	-	-	-
10 Matangkuli	-	-	-
11 Paya Bakong	-	-	-
12 Pirak Timu	-	-	-
13 Cot Girek	-	-	-
14 Tanah Jambo Aye	-	-	-
15 Langkahan	-	-	-
16 Seunuddon	-	-	-
17 Baktiya	-	-	-
18 Baktiya Barat	-	-	-
19 Lhoksukon	-	-	-
20 Tanah Luas	-	-	-
21 Nibong	-	-	-
22 Samudera	-	-	-
23 Syamtalira Aron	-	-	-
24 Tanah Pasir	-	-	-
25 Lapang	-	-	-
26 Muara Batu	-	-	-
27 Dewantara	-	-	-
Aceh Utara	-	-	-

Sumber/Source: Dinas Kelautan dan Perikanan Kabupaten Aceh Utara /Oceanic and Fishery Services of Aceh Utara Regency

Tabel 5.3.8 Luas Kolam, Jumlah Produksi dan Jumlah Petani Budidaya Kolam Air Tenang Menurut Kecamatan , 2022
Table *Area of Earthen Dams, Productions, and Number of Fishpond Cultivation by Sub Distric, 2022*

Kecamatan Subdistrict	Luas Kolam/ Area (Ha)	Jumlah Produksi/ Production (Ton)	Jumlah Petani/ Number of Farmers
(1)	(2)	(3)	(4)
1 Sawang	6	8,4	12
2 Nisam	6	9,90	12
3 Nisam Antara	7	14,10	14
4 Banda Baro	8	14,25	16
5 Kuta Makmur	10	15,30	20
6 Simpang Keramat	16	24,33	32
7 Syamtalira Bayu	7,20	11,63	14
8 Geureudong Pase	16	24,30	32
9 Meurah Mulia	14	22,50	28
10 Matangkuli	15	24,90	30
11 Paya Bakong	6	10,36	12
12 Pirak Timu	6	9	12
13 Cot Girek	9	29,25	18
14 Tanah Jambo Aye	8,15	23,93	13
15 Langkahan	7,17	16,89	13
16 Seunuddon	47,37	95,99	46
17 Baktiya	4	8,55	8
18 Baktiya Barat	12	26,70	24
19 Lhoksukon	26	24,66	25
20 Tanah Luas	2	4,20	4
21 Nibong	10	16,38	20
22 Samudera	12	28,35	24
23 Syamtalira Aron	6,40	15,26	13
24 Tanah Pasir	12,50	29,13	25
25 Lapang	26,00	35,03	52
26 Muara Batu	15	23,55	30
27 Dewantara	23	118,80	46
Aceh Utara	324,29	685,66	595

Sumber/Source: Dinas Kelautan dan Perikanan Kabupaten Aceh Utara /Oceanic and Fishery Services of Aceh Utara Regency

Tabel
Table 5.3.9

Jumlah RTP/Perusahaan Perikanan Laut Menurut Kategori Besarnya Usaha, 2022
Number of RTP/Company Marine Fisheries by Size of The Business Category, 2022

Kecamatan Subdistrict	Jumlah/ Sum of	Kategori Besarnya Usaha/ Size of the Business Category						Dengan Motor Tempel
		Tanpa Perahu/ Without Boat	Dengan Perahu Tanpa Motor			Dengan Motor Tempel		
			Sub Jumlah	Jukung/ Boats	Perahu Papan/Board Boat			
(1)	(2)	(3)	(4)	(5)	(6)	(7)	(8)	(9)
1 Sawang	-	-	-	-	-	-	-	-
2 Nisam	-	-	-	-	-	-	-	-
3 Nisam Antara	-	-	-	-	-	-	-	-
4 Banda Baro	-	-	-	-	-	-	-	-
5 Kuta Makmur	-	-	-	-	-	-	-	-
6 Simpang Keramat	-	-	-	-	-	-	-	-
7 Syamtalira Bayu	408	65	102	40	12	30	20	-
8 Geureudong Pase	-	-	-	-	-	-	-	-
9 Meurah Mulia	-	-	-	-	-	-	-	-
10 Matangkuli	-	-	-	-	-	-	-	-
11 Paya Bakong	-	-	-	-	-	-	-	-
12 Pirak Timu	-	-	-	-	-	-	-	-
13 Cot Girek	-	-	-	-	-	-	-	-
14 Tanah Jambo Aye	351	140	158	100	50	6	2	-
15 Langkahan	-	-	-	-	-	-	-	-
16 Seunuddon	450	85	130	82	23	15	10	-
17 Baktiya	-	-	-	-	-	-	-	-
18 Baktiya Barat	-	-	-	-	-	-	-	-
19 Lhoksukon	-	-	-	-	-	-	-	-
20 Tanah Luas	-	-	-	-	-	-	-	-
21 Nibong	-	-	-	-	-	-	-	-
22 Samudera	412	60	88	43	10	15	20	-
23 Syamtalira Aron	-	-	-	-	-	-	-	-
24 Tanah Pasir	229	48	93	20	30	3	40	2
25 Lapang	307	45	111	43	37	19	12	17
26 Muara Batu	334	-	-	-	-	-	-	-
27 Dewantara	414	60	58	18	25	10	5	9
Aceh Utara	2 905	503	669	346	187	98	109	28

Lanjutan Tabel/*Continued Table 5.3.9*

Kecamatan <i>Subdistrict</i>	Kategori Besarnya Usaha/ <i>Size of the Business Category</i>							
	Sub Jumlah	Dengan Kapal Motor						
		Ukuran Kapal Motor (GT)						
(1)	(10)	< 5 (11)	5-10 (12)	10-20 (13)	20-30 (14)	30-50 (15)	50-100 (16)	>100 (17)
1 Sawang	-	-	-	-	-	-	-	-
2 Nisam	-	-	-	-	-	-	-	-
3 Nisam Antara	-	-	-	-	-	-	-	-
4 Banda Baro	-	-	-	-	-	-	-	-
5 Kuta Makmur	-	-	-	-	-	-	-	-
6 Simpang Keramat	-	-	-	-	-	-	-	-
7 Syamtalira Bayu	241	202	15	20	4	-	-	-
8 Geureudong Pase	-	-	-	-	-	-	-	-
9 Meurah Mulia	-	-	-	-	-	-	-	-
10 Matangkuli	-	-	-	-	-	-	-	-
11 Paya Bakong	-	-	-	-	-	-	-	-
12 Pirak Timu	-	-	-	-	-	-	-	-
13 Cot Girek	-	-	-	-	-	-	-	-
14 Tanah Jambo Aye	53	25	25	3	-	-	-	-
15 Langkahan	-	-	-	-	-	-	-	-
16 Seunuddon	235	175	40	15	5	-	-	-
17 Baktiya	-	-	-	-	-	-	-	-
18 Baktiya Barat	-	-	-	-	-	-	-	-
19 Lhoksukon	-	-	-	-	-	-	-	-
20 Tanah Luas	-	-	-	-	-	-	-	-
21 Nibong	-	-	-	-	-	-	-	-
22 Samudera	264	185	50	25	4	-	-	-
23 Syamtalira Aron	-	-	-	-	-	-	-	-
24 Tanah Pasir	86	60	21	5	-	-	-	-
25 Lapang	134	90	27	15	2	-	-	-
26 Muara Batu	334	160	100	40	27	7	-	-
27 Dewantara	287	254	12	12	9	-	-	-
Aceh Utara	1 634	1 151	290	135	51	7	-	-

Sumber/*Source*: Dinas Kelautan dan Perikanan Kabupaten Aceh Utara /*Oceanic and Fishery Services of Aceh Utara Regency*

Tabel 5.3.10 Jumlah Nelayan Tangkap Perikanan Laut Menurut Kecamatan, 2022
Table *Number of Marine Fishermen by District, 2022*

Kecamatan Subdistrict	Jumlah	Nelayan		
		Penuh/ Tetap	Sambilan Utama	Sambilan Tambahan
(1)	(2)	(3)	(4)	(5)
1 Sawang	-	-	-	-
2 Nisam	-	-	-	-
3 Nisam Antara	-	-	-	-
4 Banda Baro	-	-	-	-
5 Kuta Makmur	-	-	-	-
6 Simpang Keramat	-	-	-	-
7 Syamtalira Bayu	843	462	177	204
8 Geureudong Pase	-	-	-	-
9 Meurah Mulia	-	-	-	-
10 Matangkuli	-	-	-	-
11 Paya Bakong	-	-	-	-
12 Pirak Timu	-	-	-	-
13 Cot Girek	-	-	-	-
14 Tanah Jambo Aye	482	175	118	189
15 Langkahan	-	-	-	-
16 Seunuddon	1,242	720	295	227
17 Baktiya	-	-	-	-
18 Baktiya Barat	-	-	-	-
19 Lhoksukon	-	-	-	-
20 Tanah Luas	-	-	-	-
21 Nibong	-	-	-	-
22 Samudera	712	381	166	165
23 Syamtalira Aron	-	-	-	-
24 Tanah Pasir	285	160	70	55
25 Lapang	758	316	245	197
26 Muara Batu	1,147	702	137	308
27 Dewantara	1,015	508	282	225
Aceh Utara	6 484	3 424	1 490	1 570

Sumber/Source: Dinas Kelautan dan Perikanan Kabupaten Aceh Utara /Oceanic and Fishery Services of Aceh Utara Regency

Tabel 5.3.11 Jumlah Perahu/Kapal Perikanan Laut Menurut Kategori Perahu/Kapal, 2022
Number of Boat Marine Fisheries by Boat/Ship Category, 2022

Kecamatan Subdistrict	Jumlah/ Sum of	Kategori Besarnya Usaha/ Size of the Business Category					Dengan Motor Tempel
		Dengan Perahu Tanpa Motor					
		Sub Jumlah	Jukung/ Boats	Perahu Papan/Board Boat			
Kecil/ Small	Kecil/ Small			Kecil/ Small			
(1)	(2)	(3)	(4)	(5)	(6)	(7)	(8)
1 Sawang	-	-	-	-	-	-	-
2 Nisam	-	-	-	-	-	-	-
3 Nisam Antara	-	-	-	-	-	-	-
4 Banda Baro	-	-	-	-	-	-	-
5 Kuta Makmur	-	-	-	-	-	-	-
6 Simpang Keramat	-	-	-	-	-	-	-
7 Syamtalira Bayu	158	70	33	10	12	15	0
8 Geureudong Pase	-	-	-	-	-	-	-
9 Meurah Mulia	-	-	-	-	-	-	-
10 Matangkuli	-	-	-	-	-	-	-
11 Paya Bakong	-	-	-	-	-	-	-
12 Pirak Timu	-	-	-	-	-	-	-
13 Cot Girek	-	-	-	-	-	-	-
14 Tanah Jambo Aye	102	64	20	10	15	19	0
15 Langkahan	-	-	-	-	-	-	-
16 Seunuddon	515	107	28	28	31	20	3
17 Baktiya	-	-	-	-	-	-	-
18 Baktiya Barat	-	-	-	-	-	-	-
19 Lhoksukon	-	-	-	-	-	-	-
20 Tanah Luas	-	-	-	-	-	-	-
21 Nibong	-	-	-	-	-	-	-
22 Samudera	275	97	25	32	10	30	20
23 Syamtalira Aron	-	-	-	-	-	-	-
24 Tanah Pasir	153	59	10	15	16	18	41
25 Lapang	182	104	10	15	39	40	9
26 Muara Batu	260	101	30	33		38	
27 Dewantara	288	76	15	18	25	18	4
Aceh Utara	1 933	669	171	161	148	198	77

Sumber/Source: Dinas Kelautan dan Perikanan Kabupaten Aceh Utara /Oceanic and Fishery Services of Aceh Utara Regency

Lanjutan Tabel/Continued Table 5.3.11

Kecamatan Subdistrict	Kategori Besarnya Usaha/ Size of the Business Category							
	Sub Jumlah	Dengan Kapal Motor						
		Ukuran Kapal Motor (GT)						
(1)	(9)	< 5 (10)	5-10 (12)	10-20 (13)	20-30 (14)	30-50 (15)	50-100 (16)	>100 (17)
1 Sawang	-	-	-	-	-	-	-	-
2 Nisam	-	-	-	-	-	-	-	-
3 Nisam Antara	-	-	-	-	-	-	-	-
4 Banda Baro	-	-	-	-	-	-	-	-
5 Kuta Makmur	-	-	-	-	-	-	-	-
6 Simpang Keramat	-	-	-	-	-	-	-	-
7 Syamtalira Bayu	88	58	25	4	1	-	-	-
8 Geureudong Pase	-	-	-	-	-	-	-	-
9 Meurah Mulia	-	-	-	-	-	-	-	-
10 Matangkuli	-	-	-	-	-	-	-	-
11 Paya Bakong	-	-	-	-	-	-	-	-
12 Pirak Timu	-	-	-	-	-	-	-	-
13 Cot Girek	-	-	-	-	-	-	-	-
14 Tanah Jambo Aye	38	31	5	2	-	-	-	-
15 Langkahan	-	-	-	-	-	-	-	-
16 Seunuddon	414	380	25	5	3	1	-	-
17 Baktiya	-	-	-	-	-	-	-	-
18 Baktiya Barat	-	-	-	-	-	-	-	-
19 Lhoksukon	-	-	-	-	-	-	-	-
20 Tanah Luas	-	-	-	-	-	-	-	-
21 Nibong	-	-	-	-	-	-	-	-
22 Samudera	158	90	50	15	3	-	-	-
23 Syamtalira Aron	-	-	-	-	-	-	-	-
24 Tanah Pasir	53	30	18	4	1	-	-	-
25 Lapang	69	48	14	3	3	1	-	-
26 Muara Batu	159	108	28	8	5	9	1	-
27 Dewantara	208	186	15	5	2	-	-	-
Aceh Utara	1 187	931	180	46	18	11	1	-

Sumber/Source: Dinas Kelautan dan Perikanan Kabupaten Aceh Utara /Oceanic and Fishery Services of Aceh Utara Regency

Tabel 5.3.12 Jumlah Perahu/Kapal Perikanan Laut Menurut Kategori Perahu/Kapal, 2022
Number of Boat Marine Fisheries by Boat/Ship Category, 2022

Kecamatan <i>Subdistrict</i>	Pukat Tarik				Jumlah
	Pukat Tarik Ganda	Pukat Tarik Udang Tunggal	Pukat Tarik Berbingkai	Pukat Tarik Ikan	
(1)	(2)	(3)	(4)	(5)	(6)
1 Sawang	-	-	-	-	-
2 Nisam	-	-	-	-	-
3 Nisam Antara	-	-	-	-	-
4 Banda Baro	-	-	-	-	-
5 Kuta Makmur	-	-	-	-	-
6 Simpang Keramat	-	-	-	-	-
7 Syamtalira Bayu	-	-	102	-	102
8 Geureudong Pase	-	-	-	-	-
9 Meurah Mulia	-	-	-	-	-
10 Matangkuli	-	-	-	-	-
11 Paya Bakong	-	-	-	-	-
12 Pirak Timu	-	-	-	-	-
13 Cot Girek	-	-	-	-	-
14 Tanah Jambo Aye	-	-	2	-	2
15 Langkahan	-	-	-	-	-
16 Seunuddon	-	-	29	18	47
17 Baktiya	-	-	-	-	-
18 Baktiya Barat	-	-	-	-	-
19 Lhoksukon	-	-	-	-	-
20 Tanah Luas	-	-	-	-	-
21 Nibong	-	-	-	-	-
22 Samudera	-	12	45	-	57
23 Syamtalira Aron	-	-	-	-	-
24 Tanah Pasir	-	-	26	-	26
25 Lapang	-	-	18	-	18
26 Muara Batu	-	-	135	-	135
27 Dewantara	-	-	-	-	-
Aceh Utara	-	12	357	18	387

Sumber/Source: Dinas Kelautan dan Perikanan Kabupaten Aceh Utara /Oceanic and Fishery Services of Aceh Utara Regency

Lanjutan Tabel/*Continued Table* 5.3.12

Kecamatan <i>Subdistrict</i>	Pukat Kantung			Jumlah
	Payang (Termasuk Lampara)	Dogol (termasuk Lampara Dasar, Cantrang)	Pukat Pantai (Jaring Arad)	
(1)	(7)	(8)	(9)	(10)
1 Sawang	-	-	-	-
2 Nisam	-	-	-	-
3 Nisam Antara	-	-	-	-
4 Banda Baro	-	-	-	-
5 Kuta Makmur	-	-	-	-
6 Simpang Keramat	-	-	-	-
7 Syamtalira Bayu	5	2	3	10
8 Geureudong Pase	-	-	-	-
9 Meurah Mulia	-	-	-	-
10 Matangkuli	-	-	-	-
11 Paya Bakong	-	-	-	-
12 Pirak Timu	-	-	-	-
13 Cot Girek	-	-	-	-
14 Tanah Jambo Aye	5	1	-	6
15 Langkahan	-	-	-	-
16 Seunuddon	4	2	7	13
17 Baktiya	-	-	-	-
18 Baktiya Barat	-	-	-	-
19 Lhoksukon	-	-	-	-
20 Tanah Luas	-	-	-	-
21 Nibong	-	-	-	-
22 Samudera	5	3	-	8
23 Syamtalira Aron	-	-	-	-
24 Tanah Pasir	5	1	-	6
25 Lapang	4	2	1	7
26 Muara Batu	15	-	10	25
27 Dewantara	5	-	9	14
Aceh Utara	48	11	30	89

Lanjutan Tabel/*Continued Table* 5.3.12

Kecamatan <i>Subdistrict</i>	Pukat Cincin	Jumlah
(1)	(11)	(12)
1 Sawang	-	-
2 Nisam	-	-
3 Nisam Antara	-	-
4 Banda Baro	-	-
5 Kuta Makmur	-	-
6 Simpang Keramat	-	-
7 Syamtalira Bayu	7	7
8 Geureudong Pase	-	-
9 Meurah Mulia	-	-
10 Matangkuli	-	-
11 Paya Bakong	-	-
12 Pirak Timu	-	-
13 Cot Girek	-	-
14 Tanah Jambo Aye	-	-
15 Langkahan	-	-
16 Seunuddon	4	4
17 Baktiya	-	-
18 Baktiya Barat	-	-
19 Lhoksukon	-	-
20 Tanah Luas	-	-
21 Nibong	-	-
22 Samudera	20	20
23 Syamtalira Aron	-	-
24 Tanah Pasir	4	4
25 Lapang	4	4
26 Muara Batu	80	80
27 Dewantara	5	5
Aceh Utara	124	124

Sumber/*Source*: Dinas Kelautan dan Perikanan Kabupaten Aceh Utara /*Oceanic and Fishery Services of Aceh Utara Regency*

Lanjutan Tabel/*Continued Table* 5.3.12

Kecamatan <i>Subdistrict</i>	Jaring Insang					Jumlah
	Jaring Insang Hanyut	Jaring Insang Lingkar	Jaring Klitik	Jaring Insang Tetap	Jaring Tiga Lapis	
(1)	(13)	(14)	(15)	(16)	(17)	(18)
1 Sawang	-	-	-	-	-	-
2 Nisam	-	-	-	-	-	-
3 Nisam Antara	-	-	-	-	-	-
4 Banda Baro	-	-	-	-	-	-
5 Kuta Makmur	-	-	-	-	-	-
6 Simpang Keramat	-	-	-	-	-	-
7 Syamtalira Bayu	51	10	43	105	1	210
8 Geureudong Pase	-	-	-	-	-	-
9 Meurah Mulia	-	-	-	-	-	-
10 Matangkuli	-	-	-	-	-	-
11 Paya Bakong	-	-	-	-	-	-
12 Pirak Timu	-	-	-	-	-	-
13 Cot Girek	-	-	-	-	-	-
14 Tanah Jambo Aye	55	2	30	44	47	178
15 Langkahan	-	-	-	-	-	-
16 Seunuddon	56	25	45	150	23	299
17 Baktiya	-	-	-	-	-	-
18 Baktiya Barat	-	-	-	-	-	-
19 Lhoksukon	-	-	-	-	-	-
20 Tanah Luas	-	-	-	-	-	-
21 Nibong	-	-	-	-	-	-
22 Samudera	67	10	52	60	20	209
23 Syamtalira Aron	-	-	-	-	-	-
24 Tanah Pasir	24	27	14	9	22	96
25 Lapang	30	26	21	9	29	115
26 Muara Batu	50	8	56	65	5	184
27 Dewantara	56	9	13	19	8	105
Aceh Utara	389	117	274	461	155	1396

Lanjutan Tabel/*Continued Table* 5.3.12

Kecamatan <i>Subdistrict</i>	Jaring Angkat					Jumlah
	Bagan Perahu/ Rakit	Bagan Tancap	Serok dan Songko	Anco	Jaring Angkat Lainnya	
(1)	(19)	(20)	(21)	(22)	(23)	(24)
1 Sawang	-	-	-	-	-	-
2 Nisam	-	-	-	-	-	-
3 Nisam Antara	-	-	-	-	-	-
4 Banda Baro	-	-	-	-	-	-
5 Kuta Makmur	-	-	-	-	-	-
6 Simpang Keramat	-	-	-	-	-	-
7 Syamtalira Bayu	-	-	55	3	3	61
8 Geureudong Pase	-	-	-	-	-	-
9 Meurah Mulia	-	-	-	-	-	-
10 Matangkuli	-	-	-	-	-	-
11 Paya Bakong	-	-	-	-	-	-
12 Pirak Timu	-	-	-	-	-	-
13 Cot Girek	-	-	-	-	-	-
14 Tanah Jambo Aye	-	-	32	7	3	42
15 Langkahan	-	-	-	-	-	-
16 Seunuddon	-	-	46	5	1	52
17 Baktiya	-	-	-	-	-	-
18 Baktiya Barat	-	-	-	-	-	-
19 Lhoksukon	-	-	-	-	-	-
20 Tanah Luas	-	-	-	-	-	-
21 Nibong	-	-	-	-	-	-
22 Samudera	-	-	47	9	5	61
23 Syamtalira Aron	-	-	-	-	-	-
24 Tanah Pasir	-	-	32	2	2	36
25 Lapang	-	-	34	2	1	37
26 Muara Batu	-	-	-	-	-	-
27 Dewantara	-	-	-	-	-	-
Aceh Utara	-	-	246	28	15	289

Lanjutan Tabel/Continued Table 5.3.12

Kecamatan Subdistrict	Pancing						
	Rawai tuna	Rawai Hanyut Lain Selain Rawai Tuna	Rawai Tetap	Rawai Tetap Dasar	Huhate	Pancing Tonda	Pancing Ulur
(1)	(25)	(26)	(27)	(28)	(29)	(30)	(31)
1 Sawang	-	-	-	-	-	-	-
2 Nisam	-	-	-	-	-	-	-
3 Nisam Antara	-	-	-	-	-	-	-
4 Banda Baro	-	-	-	-	-	-	-
5 Kuta Makmur	-	-	-	-	-	-	-
6 Simpang Keramat	-	-	-	-	-	-	-
7 Syamtalira Bayu	5	3	10	77	21	16	-
8 Geureudong Pase	-	-	-	-	-	-	-
9 Meurah Mulia	-	-	-	-	-	-	-
10 Matangkuli	-	-	-	-	-	-	-
11 Paya Bakong	-	-	-	-	-	-	-
12 Pirak Timu	-	-	-	-	-	-	-
13 Cot Girek	-	-	-	-	-	-	-
14 Tanah Jambo Aye	2	2	31	58	8	9	-
15 Langkahan	-	-	-	-	-	-	-
16 Seunuddon	26	12	98	99	36	33	-
17 Baktiya	-	-	-	-	-	-	-
18 Baktiya Barat	-	-	-	-	-	-	-
19 Lhoksukon	-	-	-	-	-	-	-
20 Tanah Luas	-	-	-	-	-	-	-
21 Nibong	-	-	-	-	-	-	-
22 Samudera	4	3	70	86	20	27	-
23 Syamtalira Aron	-	-	-	-	-	-	-
24 Tanah Pasir	3	3	33	51	3	39	-
25 Lapang	5	4	47	60	6	48	-
26 Muara Batu	15	2	90	69	-	60	10
27 Dewantara	16	6	47	35	56	70	5
Aceh Utara	76	35	426	535	150	302	15

Lanjutan Tabel/*Continued Table* 5.3.12

Kecamatan <i>Subdistrict</i>	Pancing			Jumlah	Perangkap		
	Pancing Tegak	Pancing Cumi	Pancing Lainnya		Sero Termasuk Kelong	Jermal	Bubu Termasuk Bubu Ambal
(1)	(32)	(33)	(34)	(35)	(36)	(37)	(38)
1 Sawang	-	-	-	-	-	-	-
2 Nisam	-	-	-	-	-	-	-
3 Nisam Antara	-	-	-	-	-	-	-
4 Banda Baro	-	-	-	-	-	-	-
5 Kuta Makmur	-	-	-	-	-	-	-
6 Simpang Keramat	-	-	-	-	-	-	-
7 Syamtalira Bayu	4	47	9	60	30	-	43
8 Geureudong Pase	-	-	-	-	-	-	-
9 Meurah Mulia	-	-	-	-	-	-	-
10 Matangkuli	-	-	-	-	-	-	-
11 Paya Bakong	-	-	-	-	-	-	-
12 Pirak Timu	-	-	-	-	-	-	-
13 Cot Girek	-	-	-	-	-	-	-
14 Tanah Jambo Aye	4	12	9	25	-	-	200
15 Langkahan	-	-	-	-	-	-	-
16 Seunuddon	4	12	13	29	-	23	132
17 Baktiya	-	-	-	-	-	-	-
18 Baktiya Barat	-	-	-	-	-	-	-
19 Lhoksukon	-	-	-	-	-	-	-
20 Tanah Luas	-	-	-	-	-	-	-
21 Nibong	-	-	-	-	-	-	-
22 Samudera	3	12	11	26	-	-	74
23 Syamtalira Aron	-	-	-	-	-	-	-
24 Tanah Pasir	4	35	8	47	-	-	4
25 Lapang	3	49	9	61	-	-	15
26 Muara Batu	8	65	25	108	-	-	-
27 Dewantara	6	59	29	99	-	-	-
Aceh Utara	36	291	113	455	30	23	468

Lanjutan Tabel/*Continued Table* 5.3.12

Kecamatan <i>Subdistrict</i>	Perangkap		Jumlah
	Perangkap Lainnya	Jaring Perangkap	
(1)	(39)	(40)	(41)
1 Sawang	-	-	-
2 Nisam	-	-	-
3 Nisam Antara	-	-	-
4 Banda Baro	-	-	-
5 Kuta Makmur	-	-	-
6 Simpang Keramat	-	-	-
7 Syamtalira Bayu	39	17	112
8 Geureudong Pase	-	-	-
9 Meurah Mulia	-	-	-
10 Matangkuli	-	-	-
11 Paya Bakong	-	-	-
12 Pirak Timu	-	-	-
13 Cot Girek	-	-	-
14 Tanah Jambo Aye	95	37	332
15 Langkahan	-	-	-
16 Seunuddon	65	30	250
17 Baktiya	-	-	-
18 Baktiya Barat	-	-	-
19 Lhoksukon	-	-	-
20 Tanah Luas	-	-	-
21 Nibong	-	-	-
22 Samudera	53	37	127
23 Syamtalira Aron	-	-	-
24 Tanah Pasir	43	20	67
25 Lapang	54	18	87
26 Muara Batu	95	15	110
27 Dewantara	83	19	102
Aceh Utara	527	193	1 241

Lanjutan Tabel/*Continued Table 5.3.12*

Kecamatan <i>Subdistrict</i>	Alat Pengumpul dan Penangkap				Jumlah
	Alat Pengumpul Rumput laut	Alat Penangkap Kerang	Alat Penangkap Teripang	Alat Penangkap Kepiting	
(1)	(42)	(43)	(44)	(45)	(46)
1 Sawang	-	-	-	-	-
2 Nisam	-	-	-	-	-
3 Nisam Antara	-	-	-	-	-
4 Banda Baro	-	-	-	-	-
5 Kuta Makmur	-	-	-	-	-
6 Simpang Keramat	-	-	-	-	-
7 Syamtalira Bayu	-	7	-	44	51
8 Geureudong Pase	-	-	-	-	-
9 Meurah Mulia	-	-	-	-	-
10 Matangkuli	-	-	-	-	-
11 Paya Bakong	-	-	-	-	-
12 Pirak Timu	-	-	-	-	-
13 Cot Girek	-	-	-	-	-
14 Tanah Jambo Aye	-	16	-	112	128
15 Langkahan	-	-	-	-	-
16 Seunuddon	-	11	-	76	87
17 Baktiya	-	-	-	-	-
18 Baktiya Barat	-	-	-	-	-
19 Lhoksukon	-	-	-	-	-
20 Tanah Luas	-	-	-	-	-
21 Nibong	-	-	-	-	-
22 Samudera	-	19	-	83	102
23 Syamtalira Aron	-	-	-	-	-
24 Tanah Pasir	-	23	-	56	79
25 Lapang	-	17	-	44	61
26 Muara Batu	-	10	-	40	50
27 Dewantara	-	4	-	29	33
Aceh Utara	-	107	-	484	591

Lanjutan Tabel/Continued Table 5.3.12

Kecamatan Subdistrict	Lain-lain			Jumlah
	Muroami	Jala Tebar	Garpu dan Tombak, dll	
(1)	(47)	(48)	(49)	(50)
1 Sawang	-	-	-	-
2 Nisam	-	-	-	-
3 Nisam Antara	-	-	-	-
4 Banda Baro	-	-	-	-
5 Kuta Makmur	-	-	-	-
6 Simpang Keramat	-	-	-	-
7 Syamtalira Bayu	1	45	21	67
8 Geureudong Pase	-	-	-	-
9 Meurah Mulia	-	-	-	-
10 Matangkuli	-	-	-	-
11 Paya Bakong	-	-	-	-
12 Pirak Timu	-	-	-	-
13 Cot Girek	-	-	-	-
14 Tanah Jambo Aye	2	250	80	332
15 Langkahan	-	-	-	-
16 Seunuddon	2	130	32	164
17 Baktiya	-	-	-	-
18 Baktiya Barat	-	-	-	-
19 Lhoksukon	-	-	-	-
20 Tanah Luas	-	-	-	-
21 Nibong	-	-	-	-
22 Samudera	2	103	24	129
23 Syamtalira Aron	-	-	-	-
24 Tanah Pasir	2	81	16	99
25 Lapang	2	38	19	59
26 Muara Batu	1	60	15	76
27 Dewantara	1	53	12	66
Aceh Utara	13	760	219	992

Sumber/Source: Dinas Kelautan dan Perikanan Kabupaten Aceh Utara /Oceanic and Fishery Services of Aceh Utara Regency

Tabel 5.3.13 **Produksi Perikanan Laut Menurut Jenis Binatang Lunak Dalam Kabupaten Aceh Utara (Ton), 2022**
Marine Fisheries Production by Type Soft Animals In District of North Aceh, 2022

Kecamatan Subdistrict	Jumlah Produksi Production (Ton)	Nilai Produksi Production Value (000) Rp
(1)	(2)	(3)
1 Sawang	-	-
2 Nisam	-	-
3 Nisam Antara	-	-
4 Banda Baro	-	-
5 Kuta Makmur	-	-
6 Simpang Keramat	-	-
7 Syamtalira Bayu	4,57	113 800
8 Geureudong Pase	-	-
9 Meurah Mulia	-	-
10 Matangkuli	-	-
11 Paya Bakong	-	-
12 Pirak Timu	-	-
13 Cot Girek	-	-
14 Tanah Jambo Aye	1,91	55 700
15 Langkahan	-	-
16 Seunuddon	5,32	130 750
17 Baktiya	-	-
18 Baktiya Barat	-	-
19 Lhoksukon	-	-
20 Tanah Luas	-	-
21 Nibong	-	-
22 Samudera	4,05	102 400
23 Syamtalira Aron	-	-
24 Tanah Pasir	4,98	128 200
25 Lapang	5,31	126 350
26 Muara Batu	10,24	265 150
27 Dewantara	6,12	152 900
Aceh Utara	42,50	1 075 250

Sumber/Source: Dinas Kelautan dan Perikanan Kabupaten Aceh Utara /Oceanic and Fishery Services of Aceh Utara Regency

Tabel
Table 5.3.14

**Jumlah Produksi Per Jenis Komoditas Air Tawar Yang
Dibudidayakan Dalam Kabupaten Aceh Utara (Ton), 2022**
**Number of Production by Kinds of Cultivated Comodity
Fresh Water In District of North Aceh, 2022**

Kecamatan Subdistrict	Mas	Nilu	Gurami	Lele	Bawal	Betutu
(1)	(2)	(3)	(4)	(5)	(6)	(7)
1 Sawang	-	-	-	-	-	-
2 Nisam	-	-	-	-	-	-
3 Nisam Antara	-	-	-	-	-	-
4 Banda Baro	-	-	-	-	-	-
5 Kuta Makmur	-	-	-	-	-	-
6 Simpang Keramat	-	-	-	-	-	-
7 Syamtalira Bayu	-	-	-	-	-	-
8 Geureudong Pase	-	-	-	-	-	-
9 Meurah Mulia	-	-	-	-	-	-
10 Matangkuli	-	-	-	-	-	-
11 Paya Bakong	-	-	-	-	-	-
12 Pirak Timu	-	-	-	-	-	-
13 Cot Girek	-	-	-	-	-	-
14 Tanah Jambo Aye	-	-	-	-	-	-
15 Langkahan	-	-	-	-	-	-
16 Seunuddon	-	-	-	-	-	-
17 Baktiya	-	-	-	-	-	-
18 Baktiya Barat	-	-	-	-	-	-
19 Lhoksukon	-	-	-	-	-	-
20 Tanah Luas	-	-	-	-	-	-
21 Nibong	-	-	-	-	-	-
22 Samudera	-	-	-	-	-	-
23 Syamtalira Aron	-	-	-	-	-	-
24 Tanah Pasir	-	-	-	-	-	-
25 Lapang	-	-	-	-	-	-
26 Muara Batu	-	-	-	-	-	-
27 Dewantara	-	-	-	-	-	-
Aceh Utara	-	-	-	-	-	-

Lanjutan Tabel/*Continued Table* 5.3.14

Kecamatan Subdistrict	Udang Galah	Lainnya	Jumlah
(1)	(8)	(9)	(10)
1 Sawang	-	-	-
2 Nisam	-	-	-
3 Nisam Antara	-	-	-
4 Banda Baro	-	-	-
5 Kuta Makmur	-	-	-
6 Simpang Keramat	-	-	-
7 Syamtalira Bayu	-	-	-
8 Geureudong Pase	-	-	-
9 Meurah Mulia	-	-	-
10 Matangkuli	-	-	-
11 Paya Bakong	-	-	-
12 Pirak Timu	-	-	-
13 Cot Girek	-	-	-
14 Tanah Jambo Aye	-	-	-
15 Langkahan	-	-	-
16 Seunuddon	-	-	-
17 Baktiya	-	-	-
18 Baktiya Barat	-	-	-
19 Lhoksukon	-	-	-
20 Tanah Luas	-	-	-
21 Nibong	-	-	-
22 Samudera	-	-	-
23 Syamtalira Aron	-	-	-
24 Tanah Pasir	-	-	-
25 Lapang	-	-	-
26 Muara Batu	-	-	-
27 Dewantara	-	-	-
Aceh Utara	-	-	-

Tabel
Table 5.3.15

**Jumlah Produksi Per Jenis Komoditas Air Payau Yang
Dibudidayakan Dalam Kabupaten Aceh Utara (Ton), 2022**
*Number of Production by Kinds of Cultivated Comodity
Brackish Water In District of North Aceh, 2022*

Kecamatan Subdistrict	Bandeng	Kerapu	Kakap	Bawal	Mujair	Ikan Lainnya
(1)	(2)	(3)	(4)	(5)	(6)	(7)
1 Sawang	-	-	-	-	-	-
2 Nisam	-	-	-	-	-	-
3 Nisam Antara	-	-	-	-	-	-
4 Banda Baro	-	-	-	-	-	-
5 Kuta Makmur	-	-	-	-	-	-
6 Simpang Keramat	-	-	-	-	-	-
7 Syamtalira Bayu	-	-	-	-	-	-
8 Geureudong Pase	-	-	-	-	-	-
9 Meurah Mulia	-	-	-	-	-	-
10 Matangkuli	-	-	-	-	-	-
11 Paya Bakong	-	-	-	-	-	-
12 Pirak Timu	-	-	-	-	-	-
13 Cot Girek	-	-	-	-	-	-
14 Tanah Jambo Aye	-	-	-	-	-	-
15 Langkahan	-	-	-	-	-	-
16 Seunuddon	-	-	-	-	-	-
17 Baktiya	-	-	-	-	-	-
18 Baktiya Barat	-	-	-	-	-	-
19 Lhoksukon	-	-	-	-	-	-
20 Tanah Luas	-	-	-	-	-	-
21 Nibong	-	-	-	-	-	-
22 Samudera	-	-	-	-	-	-
23 Syamtalira Aron	-	-	-	-	-	-
24 Tanah Pasir	-	-	-	-	-	-
25 Lapang	-	-	-	-	-	-
26 Muara Batu	-	-	-	-	-	-
27 Dewantara	-	-	-	-	-	-
Aceh Utara	-	-	-	-	-	-

Lanjutan Tabel/*Continued Table* 5.3.15

Kecamatan Subdistrict	Udang Windu	Udang Putih	Vaname	Udang Lainnya	Kepiting	Jumlah
(1)	(8)	(9)	(10)	(11)	(12)	(13)
1 Sawang	-	-	-	-	-	-
2 Nisam	-	-	-	-	-	-
3 Nisam Antara	-	-	-	-	-	-
4 Banda Baro	-	-	-	-	-	-
5 Kuta Makmur	-	-	-	-	-	-
6 Simpang Keramat	-	-	-	-	-	-
7 Syamtalira Bayu	-	-	-	-	-	-
8 Geureudong Pase	-	-	-	-	-	-
9 Meurah Mulia	-	-	-	-	-	-
10 Matangkuli	-	-	-	-	-	-
11 Paya Bakong	-	-	-	-	-	-
12 Pirak Timu	-	-	-	-	-	-
13 Cot Girek	-	-	-	-	-	-
14 Tanah Jambo Aye	-	-	-	-	-	-
15 Langkahan	-	-	-	-	-	-
16 Seunuddon	-	-	-	-	-	-
17 Baktiya	-	-	-	-	-	-
18 Baktiya Barat	-	-	-	-	-	-
19 Lhoksukon	-	-	-	-	-	-
20 Tanah Luas	-	-	-	-	-	-
21 Nibong	-	-	-	-	-	-
22 Samudera	-	-	-	-	-	-
23 Syamtalira Aron	-	-	-	-	-	-
24 Tanah Pasir	-	-	-	-	-	-
25 Lapang	-	-	-	-	-	-
26 Muara Batu	-	-	-	-	-	-
27 Dewantara	-	-	-	-	-	-
Aceh Utara	-	-	-	-	-	-

Tabel
Table 5.3.16

Jumlah Perahu/Kapal Menurut Kecamatan dan Jenis Kapal di Kabupaten Aceh Utara, 2022
Number of Fishing Boats by Subdistrict and Type of Boat in North Aceh Utara Regency, 2022

Kecamatan Subdistrict	Perahu Tanpa Motor Nonpowered Boat	Perahu Motor Tempel Outboard Motorboat	Kapal Motor Inboard Motorboat Kakap
(1)	(2)	(3)	(4)
1 Sawang	-	-	-
2 Nisam	-	-	-
3 Nisam Antara	-	-	-
4 Banda Baro	-	-	-
5 Kuta Makmur	-	-	-
6 Simpang Keramat	-	-	-
7 Syamtalira Bayu	-	-	-
8 Geureudong Pase	-	-	-
9 Meurah Mulia	-	-	-
10 Matangkuli	-	-	-
11 Paya Bakong	-	-	-
12 Pirak Timu	-	-	-
13 Cot Girek	-	-	-
14 Tanah Jambo Aye	-	-	-
15 Langkahan	-	-	-
16 Seunuddon	-	-	-
17 Baktiya	-	-	-
18 Baktiya Barat	-	-	-
19 Lhoksukon	-	-	-
20 Tanah Luas	-	-	-
21 Nibong	-	-	-
22 Samudera	-	-	-
23 Syamtalira Aron	-	-	-
24 Tanah Pasir	-	-	-
25 Lapang	-	-	-
26 Muara Batu	-	-	-
27 Dewantara	-	-	-
Aceh Utara	-	-	-

Tabel 5.3.17 Jumlah Pasar Ikan dan Pedagang Ikan Dalam Kabupaten Aceh Utara, 2022
Table *Number of Fish Market and Merchant of Fish In District of Aceh Utara, 2022*

Kecamatan <i>Subdistrict</i>	Jumlah Pasar Ikan (Unit)			Jumlah
	Tradisional	Semi Representatif	Representatif	
(1)	(2)	(3)	(4)	(5)
1 Sawang	-	-	-	-
2 Nisam	-	-	-	-
3 Nisam Antara	-	-	-	-
4 Banda Baro	-	-	-	-
5 Kuta Makmur	-	-	-	-
6 Simpang Keramat	-	-	-	-
7 Syamtalira Bayu	-	-	-	-
8 Geureudong Pase	-	-	-	-
9 Meurah Mulia	-	-	-	-
10 Matangkuli	-	-	-	-
11 Paya Bakong	-	-	-	-
12 Pirak Timu	-	-	-	-
13 Cot Girek	-	-	-	-
14 Tanah Jambo Aye	-	-	-	-
15 Langkahan	-	-	-	-
16 Seunuddon	-	-	-	-
17 Baktiya	-	-	-	-
18 Baktiya Barat	-	-	-	-
19 Lhoksukon	-	-	-	-
20 Tanah Luas	-	-	-	-
21 Nibong	-	-	-	-
22 Samudera	-	-	-	-
23 Syamtalira Aron	-	-	-	-
24 Tanah Pasir	-	-	-	-
25 Lapang	-	-	-	-
26 Muara Batu	-	-	-	-
27 Dewantara	-	-	-	-
Aceh Utara	-	-	-	-

Lanjutan Tabel/Continued Table 5.3.17

Kecamatan Subdistrict	Jumlah Perdagangan Ikan (Org)		Jumlah
	Tetap	Keliling	
(1)	(6)	(7)	(8)
1 Sawang	-	-	-
2 Nisam	-	-	-
3 Nisam Antara	-	-	-
4 Banda Baro	-	-	-
5 Kuta Makmur	-	-	-
6 Simpang Keramat	-	-	-
7 Syamtalira Bayu	-	-	-
8 Geureudong Pase	-	-	-
9 Meurah Mulia	-	-	-
10 Matangkuli	-	-	-
11 Paya Bakong	-	-	-
12 Pirak Timu	-	-	-
13 Cot Girek	-	-	-
14 Tanah Jambo Aye	-	-	-
15 Langkahan	-	-	-
16 Seunuddon	-	-	-
17 Baktiya	-	-	-
18 Baktiya Barat	-	-	-
19 Lhoksukon	-	-	-
20 Tanah Luas	-	-	-
21 Nibong	-	-	-
22 Samudera	-	-	-
23 Syamtalira Aron	-	-	-
24 Tanah Pasir	-	-	-
25 Lapang	-	-	-
26 Muara Batu	-	-	-
27 Dewantara	-	-	-
Aceh Utara	-	-	-

Tabel
Table 5.3.18

Jumlah Produksi Ikan Olahan dan Pengolah Ikan Dalam Kabupaten Aceh Utara, 2022
Number of Processing Fish and Processing Fish Farmer In District of Aceh Utara, 2022

Kecamatan Subdistrict	Ikan Kering		Ikan Asin		Ikan Kayu		Ikan Asap	
	Ton	Org	Ton	Org	Ton	Org	Ton	Org
(1)	(2)	(3)	(4)	(5)	(6)	(7)	(8)	(9)
1 Sawang	-	-	-	-	-	-	-	-
2 Nisam	-	-	-	-	-	-	-	-
3 Nisam Antara	-	-	-	-	-	-	-	-
4 Banda Baro	-	-	-	-	-	-	-	-
5 Kuta Makmur	-	-	-	-	-	-	-	-
6 Simpang Keramat	-	-	-	-	-	-	-	-
7 Syamtalira Bayu	-	-	-	-	-	-	-	-
8 Geureudong Pase	-	-	-	-	-	-	-	-
9 Meurah Mulia	-	-	-	-	-	-	-	-
10 Matangkuli	-	-	-	-	-	-	-	-
11 Paya Bakong	-	-	-	-	-	-	-	-
12 Pirak Timu	-	-	-	-	-	-	-	-
13 Cot Girek	-	-	-	-	-	-	-	-
14 Tanah Jambo Aye	-	-	-	-	-	-	-	-
15 Langkahan	-	-	-	-	-	-	-	-
16 Seunuddon	-	-	-	-	-	-	-	-
17 Baktiya	-	-	-	-	-	-	-	-
18 Baktiya Barat	-	-	-	-	-	-	-	-
19 Lhoksukon	-	-	-	-	-	-	-	-
20 Tanah Luas	-	-	-	-	-	-	-	-
21 Nibong	-	-	-	-	-	-	-	-
22 Samudera	-	-	-	-	-	-	-	-
23 Syamtalira Aron	-	-	-	-	-	-	-	-
24 Tanah Pasir	-	-	-	-	-	-	-	-
25 Lapang	-	-	-	-	-	-	-	-
26 Muara Batu	-	-	-	-	-	-	-	-
27 Dewantara	-	-	-	-	-	-	-	-
Aceh Utara	-	-	-	-	-	-	-	-

Lanjutan Tabel/*Continued Table* 5.3.18

Kecamatan <i>Subdistrict</i>	Ikan Peda		Abon Ikan		Olahan Ikan Lainnya		Jumlah	
	Ton	Org	Ton	Org	Ton	Org	Ton	Org
(1)	(10)	(11)	(12)	(13)	(14)	(15)	(16)	(17)
1 Sawang	-	-	-	-	-	-	-	-
2 Nisam	-	-	-	-	-	-	-	-
3 Nisam Antara	-	-	-	-	-	-	-	-
4 Banda Baro	-	-	-	-	-	-	-	-
5 Kuta Makmur	-	-	-	-	-	-	-	-
6 Simpang Keramat	-	-	-	-	-	-	-	-
7 Syamtalira Bayu	-	-	-	-	-	-	-	-
8 Geureudong Pase	-	-	-	-	-	-	-	-
9 Meurah Mulia	-	-	-	-	-	-	-	-
10 Matangkuli	-	-	-	-	-	-	-	-
11 Paya Bakong	-	-	-	-	-	-	-	-
12 Pirak Timu	-	-	-	-	-	-	-	-
13 Cot Girek	-	-	-	-	-	-	-	-
14 Tanah Jambo Aye	-	-	-	-	-	-	-	-
15 Langkahan	-	-	-	-	-	-	-	-
16 Seunuddon	-	-	-	-	-	-	-	-
17 Baktiya	-	-	-	-	-	-	-	-
18 Baktiya Barat	-	-	-	-	-	-	-	-
19 Lhoksukon	-	-	-	-	-	-	-	-
20 Tanah Luas	-	-	-	-	-	-	-	-
21 Nibong	-	-	-	-	-	-	-	-
22 Samudera	-	-	-	-	-	-	-	-
23 Syamtalira Aron	-	-	-	-	-	-	-	-
24 Tanah Pasir	-	-	-	-	-	-	-	-
25 Lapang	-	-	-	-	-	-	-	-
26 Muara Batu	-	-	-	-	-	-	-	-
27 Dewantara	-	-	-	-	-	-	-	-
Aceh Utara	-	-	-	-	-	-	-	-

Tabel 5.3.19 Luas Kolam, Jumlah Produksi dan Jumlah Petani Budidaya Kolam Mina Padi Menurut Kecamatan, 2022
Area of Earthen Darms, Productions, and Number of Farmers Fishpond Cultivation by Sub District, 2022

Kecamatan Subdistrict	Luas Kolam/ Area (Ha)	Jumlah Produksi/ Production (Ton)	Jumlah Petani/ Number of Farmers
(1)	(2)	(3)	(4)
1 Sawang	-	-	-
2 Nisam	-	-	-
3 Nisam Antara	-	-	-
4 Banda Baro	-	-	-
5 Kuta Makmur	-	-	-
6 Simpang Keramat	-	-	-
7 Syamtalira Bayu	-	-	-
8 Geureudong Pase	-	-	-
9 Meurah Mulia	-	-	-
10 Matangkuli	-	-	-
11 Paya Bakong	-	-	-
12 Pirak Timu	-	-	-
13 Cot Girek	-	-	-
14 Tanah Jambo Aye	-	-	-
15 Langkahan	-	-	-
16 Seunuddon	-	-	-
17 Baktiya	-	-	-
18 Baktiya Barat	-	-	-
19 Lhoksukon	-	-	-
20 Tanah Luas	-	-	-
21 Nibong	-	-	-
22 Samudera	-	-	-
23 Syamtalira Aron	-	-	-
24 Tanah Pasir	-	-	-
25 Lapang	-	-	-
26 Muara Batu	-	-	-
27 Dewantara	-	-	-
Aceh Utara	-	-	-

Tabel
Table 5.3.20**Luas Kolam, Jumlah Produksi dan Jumlah Petani Budidaya Kolam Air Deras Menurut Kecamatan, 2022**
Area of Earthen Darms, Productions, and Number of Farmers Fishpond Cultivation by Sub District, 2022

Kecamatan Subdistrict	Luas Kolam/ Area (Ha)	Jumlah Produksi/ Production (Ton)	Jumlah Petani/ Number of Farmers
(1)	(2)	(3)	(4)
1 Sawang	-	-	-
2 Nisam	-	-	-
3 Nisam Antara	-	-	-
4 Banda Baro	-	-	-
5 Kuta Makmur	-	-	-
6 Simpang Keramat	-	-	-
7 Syamtalira Bayu	-	-	-
8 Geureudong Pase	-	-	-
9 Meurah Mulia	-	-	-
10 Matangkuli	-	-	-
11 Paya Bakong	-	-	-
12 Pirak Timu	-	-	-
13 Cot Girek	-	-	-
14 Tanah Jambo Aye	-	-	-
15 Langkahan	-	-	-
16 Seunuddon	-	-	-
17 Baktiya	-	-	-
18 Baktiya Barat	-	-	-
19 Lhoksukon	-	-	-
20 Tanah Luas	-	-	-
21 Nibong	-	-	-
22 Samudera	-	-	-
23 Syamtalira Aron	-	-	-
24 Tanah Pasir	-	-	-
25 Lapang	-	-	-
26 Muara Batu	-	-	-
27 Dewantara	-	-	-
Aceh Utara	-	-	-

Tabel 5.3.21
Table

**Jumlah Nilai Produksi Per Jenis Komoditas Air Payau
Dalam Kabupaten Aceh Utara (000 Rupiah), 2022**
**Number of Production Value by Kinds of Cultivated Comodity
Brackish Water in District of Aceh Utara Regency, 2022**

Kecamatan Subdistrict	Bandeng	Kerapu	Kakap	Bawal	Mujair	Ikan Lainnya
(1)	(2)	(3)	(4)	(5)	(6)	(7)
1 Sawang	-	-	-	-	-	-
2 Nisam	-	-	-	-	-	-
3 Nisam Antara	-	-	-	-	-	-
4 Banda Baro	-	-	-	-	-	-
5 Kuta Makmur	-	-	-	-	-	-
6 Simpang Keramat	-	-	-	-	-	-
7 Syamtalira Bayu	-	-	-	-	-	-
8 Geureudong Pase	-	-	-	-	-	-
9 Meurah Mulia	-	-	-	-	-	-
10 Matangkuli	-	-	-	-	-	-
11 Paya Bakong	-	-	-	-	-	-
12 Pirak Timu	-	-	-	-	-	-
13 Cot Girek	-	-	-	-	-	-
14 Tanah Jambo Aye	-	-	-	-	-	-
15 Langkahan	-	-	-	-	-	-
16 Seunuddon	-	-	-	-	-	-
17 Baktiya	-	-	-	-	-	-
18 Baktiya Barat	-	-	-	-	-	-
19 Lhoksukon	-	-	-	-	-	-
20 Tanah Luas	-	-	-	-	-	-
21 Nibong	-	-	-	-	-	-
22 Samudera	-	-	-	-	-	-
23 Syamtalira Aron	-	-	-	-	-	-
24 Tanah Pasir	-	-	-	-	-	-
25 Lapang	-	-	-	-	-	-
26 Muara Batu	-	-	-	-	-	-
27 Dewantara	-	-	-	-	-	-
Aceh Utara	-	-	-	-	-	-

Lanjutan Tabel/*Continued Table* 5.3.21

Kecamatan Subdistrict	Udang Windu	Udang Putih	Vaname	Udang Lainnya	Kepiting	Jumlah
(1)	(8)	(9)	(10)	(11)	(12)	(13)
1 Sawang	-	-	-	-	-	-
2 Nisam	-	-	-	-	-	-
3 Nisam Antara	-	-	-	-	-	-
4 Banda Baro	-	-	-	-	-	-
5 Kuta Makmur	-	-	-	-	-	-
6 Simpang Keramat	-	-	-	-	-	-
7 Syamtalira Bayu	-	-	-	-	-	-
8 Geureudong Pase	-	-	-	-	-	-
9 Meurah Mulia	-	-	-	-	-	-
10 Matangkuli	-	-	-	-	-	-
11 Paya Bakong	-	-	-	-	-	-
12 Pirak Timu	-	-	-	-	-	-
13 Cot Girek	-	-	-	-	-	-
14 Tanah Jambo Aye	-	-	-	-	-	-
15 Langkahan	-	-	-	-	-	-
16 Seunuddon	-	-	-	-	-	-
17 Baktiya	-	-	-	-	-	-
18 Baktiya Barat	-	-	-	-	-	-
19 Lhoksukon	-	-	-	-	-	-
20 Tanah Luas	-	-	-	-	-	-
21 Nibong	-	-	-	-	-	-
22 Samudera	-	-	-	-	-	-
23 Syamtalira Aron	-	-	-	-	-	-
24 Tanah Pasir	-	-	-	-	-	-
25 Lapang	-	-	-	-	-	-
26 Muara Batu	-	-	-	-	-	-
27 Dewantara	-	-	-	-	-	-
Aceh Utara	-	-	-	-	-	-

Tabel 5.3.22
Table

Jumlah Sarana Prasarana Produksi Budidaya Dalam Kabupaten Aceh Utara, 2022
Number of Shrimp Hatchery, Fish Seed Hall, Unit Fish Seeding People and Other Facilities Fish Cultivated District of Aceh Utara, 2022

Kecamatan <i>Subdistrict</i>	Jumlah Pasar Ikan (Unit)				Jumlah
	Hatchery	BBI	UPR	Sarana Lainnya	
(1)	(2)	(3)	(4)	(5)	(5)
1 Sawang	-	-	-	-	-
2 Nisam	-	-	-	-	-
3 Nisam Antara	-	-	-	-	-
4 Banda Baro	-	-	-	-	-
5 Kuta Makmur	-	-	-	-	-
6 Simpang Keramat	-	-	-	-	-
7 Syamtalira Bayu	-	-	-	-	-
8 Geureudong Pase	-	-	-	-	-
9 Meurah Mulia	-	-	-	-	-
10 Matangkuli	-	-	-	-	-
11 Paya Bakong	-	-	-	-	-
12 Pirak Timu	-	-	-	-	-
13 Cot Girek	-	-	-	-	-
14 Tanah Jambo Aye	-	-	-	-	-
15 Langkahan	-	-	-	-	-
16 Seunuddon	-	-	-	-	-
17 Baktiya	-	-	-	-	-
18 Baktiya Barat	-	-	-	-	-
19 Lhoksukon	-	-	-	-	-
20 Tanah Luas	-	-	-	-	-
21 Nibong	-	-	-	-	-
22 Samudera	-	-	-	-	-
23 Syamtalira Aron	-	-	-	-	-
24 Tanah Pasir	-	-	-	-	-
25 Lapang	-	-	-	-	-
26 Muara Batu	-	-	-	-	-
27 Dewantara	-	-	-	-	-
Aceh Utara	-	-	-	-	-

Tabel
Table 5.3.23**Nilai Produksi Perikanan Laut Menurut Jenis Binatang Lunak Dalam Kabupaten Aceh Utara (000 Rupiah) , 2022**
Marine Fisheries Production Value by Type Soft Animals in District of Aceh Utara Regency, 2022

Kecamatan Subdistrict	Jumlah/ Sum of (TON)	Jenis Binatang Lunak Lainnya/ Other Molluses Species				
		Cumi- Cumi Common Squids	Sotong Cuttle Fish	Gurita Octopus	Tiram Pascific Oyster	Binatang Lunak Lainnya All Molluses
(1)	(2)	(3)	(4)	(5)	(6)	(7)
1 Sawang	-	-	-	-	-	-
2 Nisam	-	-	-	-	-	-
3 Nisam Antara	-	-	-	-	-	-
4 Banda Baro	-	-	-	-	-	-
5 Kuta Makmur	-	-	-	-	-	-
6 Simpang Keramat	-	-	-	-	-	-
7 Syamtalira Bayu	113 800	51 300	23 750	2 750	-	-
8 Geureudong Pase	-	-	-	-	-	-
9 Meurah Mulia	-	-	-	-	-	-
10 Matangkuli	-	-	-	-	-	-
11 Paya Bakong	-	-	-	-	-	-
12 Pirak Timu	-	-	-	-	-	-
13 Cot Girek	-	-	-	-	-	-
14 Tanah Jambo Aye	55 700	47 700	2 750	5 250	-	-
15 Langkahan	-	-	-	-	-	-
16 Seunuddon	130 750	60 300	16 000	5 250	-	-
17 Baktiya	-	-	-	-	-	-
18 Baktiya Barat	-	-	-	-	-	-
19 Lhoksukon	-	-	-	-	-	-
20 Tanah Luas	-	-	-	-	-	-
21 Nibong	-	-	-	-	-	-
22 Samudera	102 400	54 600	8 000	8 000	-	-
23 Syamtalira Aron	-	-	-	-	-	-
24 Tanah Pasir	128 200	73 200	10 500	10 500	-	-
25 Lapang	126 350	66 900	10 500	-	-	-
26 Muara Batu	265 150	158 700	8 000	29 250	-	-
27 Dewantara	152 900	77 100	25 000	21 250	-	-
Aceh Utara	1 075 250	589 800	104 500	82 250	-	-

Sumber/Source: Dinas Kelautan dan Perikanan Kabupaten Aceh Utara /Oceanic and Fishery Services of Aceh Utara Regency

Tabel 5.3.24
Table

Produksi Perikanan Laut Menurut Jenis Ikan Dalam Kabupaten Aceh Utara, 2022
Marine Fisheries Production by Type of Fish in District of Aceh Utara Regency, 2022

Kecamatan Subdistrict	Jumlah/ Sum of (TON)	Sub Jumlah (Ton)	Ikan Pelagis Kecil				
			Teri	Belanak	Bentong	Cendro	Daun Bambu/ Talang-Talang
(1)	(2)	(3)	(4)	(5)	(6)	(7)	(8)
1 Sawang	-	-	-	-	-	-	-
2 Nisam	-	-	-	-	-	-	-
3 Nisam Antara	-	-	-	-	-	-	-
4 Banda Baro	-	-	-	-	-	-	-
5 Kuta Makmur	-	-	-	-	-	-	-
6 Simpang Keramat	-	-	-	-	-	-	-
7 Syamtalira Bayu	4 343.70	441.29	-	20.48	12.04	10.39	16.47
8 Geureudong Pase	-	-	-	-	-	-	-
9 Meurah Mulia	-	-	-	-	-	-	-
10 Matangkuli	-	-	-	-	-	-	-
11 Paya Bakong	-	-	-	-	-	-	-
12 Pirak Timu	-	-	-	-	-	-	-
13 Cot Girek	-	-	-	-	-	-	-
14 Tanah Jambo Aye	1 787.07	535.60	-	39.91	2.66	6.47	18.698
15 Langkahan	-	-	-	-	-	-	-
16 Seunuddon	3 647.38	1 004.74	-	62.32	3.04	14.33	20.98
17 Baktiya	-	-	-	-	-	-	-
18 Baktiya Barat	-	-	-	-	-	-	-
19 Lhoksukon	-	-	-	-	-	-	-
20 Tanah Luas	-	-	-	-	-	-	-
21 Nibong	-	-	-	-	-	-	-
22 Samudera	1 541.73	415.68	26.48	16.10	8.24	7.10	5.57
23 Syamtalira Aron	-	-	-	-	-	-	-
24 Tanah Pasir	1 528.45	335.33	-	13.05	3.17	9.13	13.55
25 Lapang	1 865.53	514.85	12.73	20.37	6.08	10.77	12.40
26 Muara Batu	6 362.94	1 946.36	368.76	84.62	9.51	19.38	65.45
27 Dewantara	4 343.70	3 015.92	-	28.20	5.33	10.90	2 588.18
Aceh Utara	22 836.62	8 209.77	407.97	285.05	50.06	88.47	2 741.30

Sumber/Source: Dinas Kelautan dan Perikanan Kabupaten Aceh Utara /Oceanic and Fishery Services of Aceh Utara Regency

Lanjutan Tabel/*Continued Table* 5.3.24

Kecamatan Subdistrict	Ikan Pelagis Kecil						
	Ikan Terbang	Japur	Julung- Julung	Banyar	Kembung	Lanyang	Lemuru
(1)	(9)	(10)	(11)	(12)	(13)	(14)	(15)
1 Sawang	-	-	-	-	-	-	-
2 Nisam	-	-	-	-	-	-	-
3 Nisam Antara	-	-	-	-	-	-	-
4 Banda Baro	-	-	-	-	-	-	-
5 Kuta Makmur	-	-	-	-	-	-	-
6 Simpang Keramat	-	-	-	-	-	-	-
7 Syamtalira Bayu	9.37	65.15	26.35	17.01	36.62	11.14	16.47
8 Geureudong Pase	-	-	-	-	-	-	-
9 Meurah Mulia	-	-	-	-	-	-	-
10 Matangkuli	-	-	-	-	-	-	-
11 Paya Bakong	-	-	-	-	-	-	-
12 Pirak Timu	-	-	-	-	-	-	-
13 Cot Girek	-	-	-	-	-	-	-
14 Tanah Jambo Aye	15.07	88.18	27.11	35.73	49.67	53.09	26.60
15 Langkahan	-	-	-	-	-	-	-
16 Seunuddon	85.01	53.85	79.43	35.73	49.67	53.09	76.65
17 Baktiya	-	-	-	-	-	-	-
18 Baktiya Barat	-	-	-	-	-	-	-
19 Lhoksukon	-	-	-	-	-	-	-
20 Tanah Luas	-	-	-	-	-	-	-
21 Nibong	-	-	-	-	-	-	-
22 Samudera	15.71	41.05	14.32	21.54	37.08	17.61	23.31
23 Syamtalira Aron	-	-	-	-	-	-	-
24 Tanah Pasir	12.41	15.46	-	-	-	-	-
25 Lapang	-	-	-	-	-	-	-
26 Muara Batu	-	-	-	-	-	-	-
27 Dewantara	-	-	-	-	-	-	-
Aceh Utara	137.57	263.69	147.21	110.01	173.04	134.93	143.03

Lanjutan Tabel/*Continued Table* 5.3.24

Kecamatan <i>Subdistrict</i>	Ikan Pelagis Kecil						
	Siro	Selar	Selar Hijau	Sunglir	Tembang	Selanget	Terubuk
(1)	(16)	(17)	(18)	(19)	(20)	(21)	(22)
1 Sawang	-	-	-	-	-	-	-
2 Nisam	-	-	-	-	-	-	-
3 Nisam Antara	-	-	-	-	-	-	-
4 Banda Baro	-	-	-	-	-	-	-
5 Kuta Makmur	-	-	-	-	-	-	-
6 Simpang Keramat	-	-	-	-	-	-	-
7 Syamtalira Bayu	5.57	68.29	8.61	3.80	60.93	5.33	11.66
8 Geureudong Pase	-	-	-	-	-	-	-
9 Meurah Mulia	-	-	-	-	-	-	-
10 Matangkuli	-	-	-	-	-	-	-
11 Paya Bakong	-	-	-	-	-	-	-
12 Pirak Timu	-	-	-	-	-	-	-
13 Cot Girek	-	-	-	-	-	-	-
14 Tanah Jambo Aye	9.13	52.83	4.81	11.53	32.56	10.77	10.52
15 Langkahan	-	-	-	-	-	-	-
16 Seunuddon	21.28	142.27	19.89	22.42	124.28	19.51	19.64
17 Baktiya	-	-	-	-	-	-	-
18 Baktiya Barat	-	-	-	-	-	-	-
19 Lhoksukon	-	-	-	-	-	-	-
20 Tanah Luas	-	-	-	-	-	-	-
21 Nibong	-	-	-	-	-	-	-
22 Samudera	20.46	27.43	16.85	22.04	19.64	18.12	15.33
23 Syamtalira Aron	-	-	-	-	-	-	-
24 Tanah Pasir	-	-	-	15.33	20.39	12.55	6.46
25 Lapang	-	-	-	14.32	29.26	8.61	105.28
26 Muara Batu	-	-	-	73.60	154.18	69.05	61.70
27 Dewantara	-	-	-	23.57	29.40	14.70	39.02
Aceh Utara	56.44	290.82	50.16	186.61	470.65	158.63	269.59

Lanjutan Tabel/Continued Table 5.3.24

Kecamatan Subdistrict	Ikan Pelagis Kecil			Sub Jumlah (Ton)	Ikan Pelagis Besar			
	Tetengke	Semar	Ikan Pelangis Kecil		Alba Kora	Tuna Mata Besar	Tuna Sirip Biru Selatan	Tongkol Abu-Abu
(1)	(23)	(24)	(25)	(26)	(27)	(28)	(29)	(30)
1 Sawang	-	-	-	-	-	-	-	-
2 Nisam	-	-	-	-	-	-	-	-
3 Nisam Antara	-	-	-	-	-	-	-	-
4 Banda Baro	-	-	-	-	-	-	-	-
5 Kuta Makmur	-	-	-	-	-	-	-	-
6 Simpang Keramat	-	-	-	-	-	-	-	-
7 Syamtalira Bayu	26.86	4.44	4.31	244.17	5.45	5.95	2.91	5.19
8 Geureudong Pase	-	-	-	-	-	-	-	-
9 Meurah Mulia	-	-	-	-	-	-	-	-
10 Matangkuli	-	-	-	-	-	-	-	-
11 Paya Bakong	-	-	-	-	-	-	-	-
12 Pirak Timu	-	-	-	-	-	-	-	-
13 Cot Girek	-	-	-	-	-	-	-	-
14 Tanah Jambo Aye	30.02	3.54	9.13	219.46	6.84	5.95	2.91	5.19
15 Langkahan	-	-	-	-	-	-	-	-
16 Seunuddon	87.80	4.18	9.37	619.87	8.36	28.20	23.57	158.50
17 Baktiya	-	-	-	-	-	-	-	-
18 Baktiya Barat	-	-	-	-	-	-	-	-
19 Lhoksukon	-	-	-	-	-	-	-	-
20 Tanah Luas	-	-	-	-	-	-	-	-
21 Nibong	-	-	-	-	-	-	-	-
22 Samudera	9.51	6.72	25.49	281.51	19.32	14.06	12.36	25.84
23 Syamtalira Aron	-	-	-	-	-	-	-	-
24 Tanah Pasir	16.47	4.06	7.21	370.74	6.97	16.73	11.14	63.47
25 Lapang	24.45	3.54	6.33	446.40	9.63	14.95	10.01	121.12
26 Muara Batu	74.24	5.07	5.54	1 298.19	16.35	74.29	44.55	465.71
27 Dewantara	16.59	2.53	7.73	353.43	5.19	47.26	31.29	35.09
Aceh Utara	285.95	34.08	75.11	3 833.78	78.12	207.39	138.75	880.11

Lanjutan Tabel/*Continued Table* 5.3.24

Kecamatan <i>Subdistrict</i>	Ikan Pelagis Besar						
	Tongkol Komo	Tongkol Krai	Kentar	Cakalang	Lemadang	Ikan Layaran	Ikan Pedang
(1)	(31)	(32)	(33)	(34)	(35)	(36)	(37)
1 Sawang	-	-	-	-	-	-	-
2 Nisam	-	-	-	-	-	-	-
3 Nisam Antara	-	-	-	-	-	-	-
4 Banda Baro	-	-	-	-	-	-	-
5 Kuta Makmur	-	-	-	-	-	-	-
6 Simpang Keramat	-	-	-	-	-	-	-
7 Syamtalira Bayu	19.16	10.84	3.97	37.03	34.71	5.71	34.71
8 Geureudong Pase	-	-	-	-	-	-	-
9 Meurah Mulia	-	-	-	-	-	-	-
10 Matangkuli	-	-	-	-	-	-	-
11 Paya Bakong	-	-	-	-	-	-	-
12 Pirak Timu	-	-	-	-	-	-	-
13 Cot Girek	-	-	-	-	-	-	-
14 Tanah Jambo Aye	25.21	25.38	11.28	10.90	30.02	10.90	30.02
15 Langkahan	-	-	-	-	-	-	-
16 Seunuddon	22.92	27.63	5.95	38.65	44.85	38.65	44.85
17 Baktiya	-	-	-	-	-	-	-
18 Baktiya Barat	-	-	-	-	-	-	-
19 Lhoksukon	-	-	-	-	-	-	-
20 Tanah Luas	-	-	-	-	-	-	-
21 Nibong	-	-	-	-	-	-	-
22 Samudera	23.94	12.41	11.14	20.53	14.70	20.53	14.70
23 Syamtalira Aron	-	-	-	-	-	-	-
24 Tanah Pasir	29.64	33.71	11.68	25.21	21.79	25.21	21.79
25 Lapang	35.93	27.74	18.49	31.67	30.28	31.67	30.28
26 Muara Batu	33.76	33.05	11.46	76.52	79.19	76.52	79.19
27 Dewantara	25.89	32.56	8.61	37.03	19.51	15.84	22.18
Aceh Utara	216.45	203.31	82.58	277.53	275.05	225.02	277.72

Lanjutan Tabel/Continued Table 5.3.24

Kecamatan Subdistrict	Ikan Pelagis Besar			Sub Jumlah (Ton)	Ikan Pelagis Besar			Tongkol Abu-Abu
	Tenggiri	Tenggri Papan	Ikan Pelangis Lainnya		Alba Kora	Tuna Mata Besar	Tuna Sirip Biru Selatan	
(1)	(38)	(39)	(40)	(41)	(42)	(43)	(44)	(45)
1 Sawang	-	-	-	-	-	-	-	-
2 Nisam	-	-	-	-	-	-	-	-
3 Nisam Antara	-	-	-	-	-	-	-	-
4 Banda Baro	-	-	-	-	-	-	-	-
5 Kuta Makmur	-	-	-	-	-	-	-	-
6 Simpang Keramat	-	-	-	-	-	-	-	-
7 Syamtalira Bayu	29.26	15.84	33.44		45.48	28.27	15.20	10.61
8 Geureudong Pase	-	-	-	-	-	-	-	-
9 Meurah Mulia	-	-	-	-	-	-	-	-
10 Matangkuli	-	-	-	-	-	-	-	-
11 Paya Bakong	-	-	-	-	-	-	-	-
12 Pirak Timu	-	-	-	-	-	-	-	-
13 Cot Girek	-	-	-	-	-	-	-	-
14 Tanah Jambo Aye	10.77	11.14	32.94		28.63	47.37	16.34	10.68
15 Langkahan	-	-	-	-	-	-	-	-
16 Seunuddon	109.21	34.97	33.58		97.43	30.02	15.33	80.55
17 Baktiya	-	-	-	-	-	-	-	-
18 Baktiya Barat	-	-	-	-	-	-	-	-
19 Lhoksukon	-	-	-	-	-	-	-	-
20 Tanah Luas	-	-	-	-	-	-	-	-
21 Nibong	-	-	-	-	-	-	-	-
22 Samudera	23.57	22.55	45.87		27.75	21.24	21.61	21.12
23 Syamtalira Aron	-	-	-	-	-	-	-	-
24 Tanah Pasir	19.89	20.27	63.22	-	54.10	13.07	10.05	13.70
25 Lapang	25.60	14.70	44.34	-	65.88	30.66	19.98	20.88
26 Muara Batu	162.29	94.13	51.18	-	111.99	16.46	10.68	25.51
27 Dewantara	24.71	7.10	41.18	-	47.26	23.12	20.35	26.89
Aceh Utara	405.29	220.70	345.75		478.52	210.22	129.54	209.93

Lanjutan Tabel/*Continued Table* 5.3.24

Kecamatan <i>Subdistrict</i>	Ikan Demersial						
	Bawal Hitam	Bawal Putih	Golok- Golok	Beloso/ Buntut Kerbau	Gerot- Gerot	Ikan Momei/ Lomei	Kapas- Kapas
(1)	(46)	(47)	(48)	(49)	(50)	(51)	(52)
1 Sawang	-	-	-	-	-	-	-
2 Nisam	-	-	-	-	-	-	-
3 Nisam Antara	-	-	-	-	-	-	-
4 Banda Baro	-	-	-	-	-	-	-
5 Kuta Makmur	-	-	-	-	-	-	-
6 Simpang Keramat	-	-	-	-	-	-	-
7 Syamtalira Bayu	28.52	20.23	7.42	11.06	19.98	14.57	10.68
8 Geureudong Pase	-	-	-	-	-	-	-
9 Meurah Mulia	-	-	-	-	-	-	-
10 Matangkuli	-	-	-	-	-	-	-
11 Paya Bakong	-	-	-	-	-	-	-
12 Pirak Timu	-	-	-	-	-	-	-
13 Cot Girek	-	-	-	-	-	-	-
14 Tanah Jambo Aye	12.18	8.17	22.62	13.32	15.58	7.16	6.66
15 Langkahan	-	-	-	-	-	-	-
16 Seunuddon	29.15	37.82	62.08	29.53	47.87	19.86	13.95
17 Baktiya	-	-	-	-	-	-	-
18 Baktiya Barat	-	-	-	-	-	-	-
19 Lhoksukon	-	-	-	-	-	-	-
20 Tanah Luas	-	-	-	-	-	-	-
21 Nibong	-	-	-	-	-	-	-
22 Samudera	12.32	25.51	13.70	16.72	19.72	10.56	30.79
23 Syamtalira Aron	-	-	-	-	-	-	-
24 Tanah Pasir	3.65	5.03	12.44	13.32	15.20	15.20	22.87
25 Lapang	13.97	3.52	15.08	15.58	13.07	16.34	15.71
26 Muara Batu	69.36	109.45	160.84	15.58	55.67	30.28	71.63
27 Dewantara	19.72	31.03	14.20	21.24	40.46	21.74	32.92
Aceh Utara	188.87	240.76	308.38	136.35	227.57	135.71	205.21

Lanjutan Tabel/*Continued Table 5.3.24*

Kecamatan Subdistrict	Ikan Demersial						
	Peperek	Lencam	Kakap Putih	Kakap Merah/ Bambangang	Jenaha	Kurisi	Kumiram
(1)	(53)	(54)	(55)	(56)	(57)	(58)	(59)
1 Sawang	-	-	-	-	-	-	-
2 Nisam	-	-	-	-	-	-	-
3 Nisam Antara	-	-	-	-	-	-	-
4 Banda Baro	-	-	-	-	-	-	-
5 Kuta Makmur	-	-	-	-	-	-	-
6 Simpang Keramat	-	-	-	-	-	-	-
7 Syamtalira Bayu	49.01	8.42	27.65	26.14	5.15	12.69	6.04
8 Geureudong Pase	-	-	-	-	-	-	-
9 Meurah Mulia	-	-	-	-	-	-	-
10 Matangkuli	-	-	-	-	-	-	-
11 Paya Bakong	-	-	-	-	-	-	-
12 Pirak Timu	-	-	-	-	-	-	-
13 Cot Girek	-	-	-	-	-	-	-
14 Tanah Jambo Aye	66.98	24.26	59.81	107.56	9.81	14.57	15.71
15 Langkahan	-	-	-	-	-	-	-
16 Seunuddon	66.98	24.88	59.81	107.82	14.70	21.28	24.26
17 Baktiya	-	-	-	-	-	-	-
18 Baktiya Barat	-	-	-	-	-	-	-
19 Lhoksukon	-	-	-	-	-	-	-
20 Tanah Luas	-	-	-	-	-	-	-
21 Nibong	-	-	-	-	-	-	-
22 Samudera	24.88	11.31	15.46	15.71	18.10	35.18	17.84
23 Syamtalira Aron	-	-	-	-	-	-	-
24 Tanah Pasir	26.77	4.40	10.43	13.32	5.27	9.93	12.44
25 Lapang	15.71	6.04	7.54	24.88	5.80	19.98	16.46
26 Muara Batu	87.71	36.69	41.55	41.59	16.35	23.49	68.24
27 Dewantara	57.93	22.11	15.46	16.34	7.98	6.07	20.49
Aceh Utara	395.97	138.11	237.11	353.36	83.16	143.19	181.48

Lanjutan Tabel/*Continued Table 5.3.24*

Kecamatan Subdistrict	Ikan Demersial						
	Biji Nangka	Biji Nangka Karing	Kurau	Kuro/ Semangi	Swaggi/ Mata Besar	Seringding Tembakau	Gulahan/ Tiga Wajan
(1)	(60)	(61)	(62)	(63)	(64)	(65)	(66)
1 Sawang	-	-	-	-	-	-	-
2 Nisam	-	-	-	-	-	-	-
3 Nisam Antara	-	-	-	-	-	-	-
4 Banda Baro	-	-	-	-	-	-	-
5 Kuta Makmur	-	-	-	-	-	-	-
6 Simpang Keramat	-	-	-	-	-	-	-
7 Syamtalira Bayu	11.06	3.27	6.16	15.20	8.80	23.49	4.15
8 Geureudong Pase	-	-	-	-	-	-	-
9 Meurah Mulia	-	-	-	-	-	-	-
10 Matangkuli	-	-	-	-	-	-	-
11 Paya Bakong	-	-	-	-	-	-	-
12 Pirak Timu	-	-	-	-	-	-	-
13 Cot Girek	-	-	-	-	-	-	-
14 Tanah Jambo Aye	16.34	5.65	6.53	7.54	5.65	14.83	9.81
15 Langkahan	-	-	-	-	-	-	-
16 Seunuddon	23.63	31.66	21.99	20.61	52.65	36.69	15.08
17 Baktiya	-	-	-	-	-	-	-
18 Baktiya Barat	-	-	-	-	-	-	-
19 Lhoksukon	-	-	-	-	-	-	-
20 Tanah Luas	-	-	-	-	-	-	-
21 Nibong	-	-	-	-	-	-	-
22 Samudera	17.47	16.21	11.06	9.30	18.73	19.23	21.36
23 Syamtalira Aron	-	-	-	-	-	-	-
24 Tanah Pasir	13.07	11.56	13.58	13.07	7.79	10.05	11.56
25 Lapang	14.83	22.87	6.53	16.46	13.32	13.19	21.49
26 Muara Batu	41.34	102.66	72.01	63.46	68.24	79.04	47.75
27 Dewantara	5.78	3.89	20.61	19.98	23.88	17.21	24.88
Aceh Utara	143.52	197.77	158.47	165.62	199.06	213.73	156.08

Lanjutan Tabel/Continued Table 5.3.24

Kecamatan Subdistrict	Ikan Demersial						
	Alu-Alu/ Manggilala/ Pucul	Kerong- Kerong	Latur	Pari Kembang/ Pari Macan	Pari Kelelawar	Pari Lainnya	Sembilang
(1)	(67)	(68)	(69)	(70)	(71)	(72)	(73)
1 Sawang	-	-	-	-	-	-	-
2 Nisam	-	-	-	-	-	-	-
3 Nisam Antara	-	-	-	-	-	-	-
4 Banda Baro	-	-	-	-	-	-	-
5 Kuta Makmur	-	-	-	-	-	-	-
6 Simpang Keramat	-	-	-	-	-	-	-
7 Syamtalira Bayu	5.41	28.52	152.30	68.48	5.41	5.78	-
8 Geureudong Pase	-	-	-	-	-	-	-
9 Meurah Mulia	-	-	-	-	-	-	-
10 Matangkuli	-	-	-	-	-	-	-
11 Paya Bakong	-	-	-	-	-	-	-
12 Pirak Timu	-	-	-	-	-	-	-
13 Cot Girek	-	-	-	-	-	-	-
14 Tanah Jambo Aye	7.66	33.55	47.75	40.33	15.08	27.40	25.13
15 Langkahan	-	-	-	-	-	-	-
16 Seunuddon	12.81	40.84	222.67	88.59	16.84	164.86	-
17 Baktiya	-	-	-	-	-	-	-
18 Baktiya Barat	-	-	-	-	-	-	-
19 Lhoksukon	-	-	-	-	-	-	-
20 Tanah Luas	-	-	-	-	-	-	-
21 Nibong	-	-	-	-	-	-	-
22 Samudera	26.14	19.98	42.10	45.99	12.06	12.44	5.41
23 Syamtalira Aron	-	-	-	-	-	-	-
24 Tanah Pasir	6.53	24.50	63.08	54.16	3.02	6.04	31.42
25 Lapang	5.03	27.52	132.45	72.50	4.40	7.42	16.34
26 Muara Batu	30.03	49.39	390.63	116.48	27.52	28.78	-
27 Dewantara	15.58	20.98	54.66	93.24	7.42	9.30	-
Aceh Utara	109.19	245.28	1 105.64	579.77	91.75	262.02	78.3

Lanjutan Tabel/*Continued Table 5.3.24*

Kecamatan <i>Subdistrict</i>	Ikan Demersial Lainnya	Sub Jumlah (Ton)	Ikan Karang				
			Ekor Kuning/ Pisang- Pisang	Kerapu Karang	Kerapu Bebek	Kerapu Balong	Kerapu Lumpur
(1)	(74)	(75)	(76)	(77)	(78)	(79)	(80)
1 Sawang	-	-	-	-	-	-	-
2 Nisam	-	-	-	-	-	-	-
3 Nisam Antara	-	-	-	-	-	-	-
4 Banda Baro	-	-	-	-	-	-	-
5 Kuta Makmur	-	-	-	-	-	-	-
6 Simpang Keramat	-	-	-	-	-	-	-
7 Syamtalira Bayu	413.30	19.53	5.95	5.03	4.15	2.39	2.01
8 Geureudong Pase	-	-	-	-	-	-	-
9 Meurah Mulia	-	-	-	-	-	-	-
10 Matangkuli	-	-	-	-	-	-	-
11 Paya Bakong	-	-	-	-	-	-	-
12 Pirak Timu	-	-	-	-	-	-	-
13 Cot Girek	-	-	-	-	-	-	-
14 Tanah Jambo Aye	265.77	42.12	18.60	7.66	3.27	3.35	2.58
15 Langkahan	-	-	-	-	-	-	-
16 Seunuddon	312.77	96.38	9.04	38.20	16.84	8.17	11.43
17 Baktiya	-	-	-	-	-	-	-
18 Baktiya Barat	-	-	-	-	-	-	-
19 Lhoksukon	-	-	-	-	-	-	-
20 Tanah Luas	-	-	-	-	-	-	-
21 Nibong	-	-	-	-	-	-	-
22 Samudera	126.29	79.79	6.79	18.22	8.67	10.05	18.34
23 Syamtalira Aron	-	-	-	-	-	-	-
24 Tanah Pasir	180.07	59.69	12.44	13.70	9.93	9.93	5.90
25 Lapang	141.87	66.48	15.33	11.69	19.48	4.90	5.03
26 Muara Batu	442.83	233.97	48.50	65.47	43.86	15.08	14.57
27 Dewantara	150.67	60.93	27.52	8.29	6.53	7.79	3.02
Aceh Utara	2 033.57	658.89	144.17	168.26	112.73	61.66	62.88

Lanjutan Tabel/*Continued Table 5.3.24*

Kecamatan Subdistrict	Ikan Karang Lainnya
(1)	(81)
1 Sawang	-
2 Nisam	-
3 Nisam Antara	-
4 Banda Baro	-
5 Kuta Makmur	-
6 Simpang Keramat	-
7 Syamtalira Bayu	-
8 Geureudong Pase	-
9 Meurah Mulia	-
10 Matangkuli	-
11 Paya Bakong	-
12 Pirak Timu	-
13 Cot Girek	-
14 Tanah Jambo Aye	6.66
15 Langkahan	-
16 Seunuddon	12.69
17 Baktiya	-
18 Baktiya Barat	-
19 Lhoksukon	-
20 Tanah Luas	-
21 Nibong	-
22 Samudera	17.72
23 Syamtalira Aron	-
24 Tanah Pasir	7.79
25 Lapang	10.05
26 Muara Batu	46.49
27 Dewantara	7.79
Aceh Utara	109.19

Sumber/*Source*: Dinas Kelautan dan Perikanan Kabupaten Aceh Utara /*Oceanic and Fishery Services of Aceh Utara Regency*

Tabel 5.3.25 **Kondisi Lingkungan Hidup Pesisir Dalam Kabupaten Aceh Utara, 2022**
Table *Conditional of Coastal Environment in Aceh Utara Regency, 2022*

Kecamatan Subdistrict	Mangrove		
	Luas (HA)	Kerapatan	
		<100	>100
(1)	(2)	(3)	(4)
1 Sawang	-	-	-
2 Nisam	-	-	-
3 Nisam Antara	-	-	-
4 Banda Baro	-	-	-
5 Kuta Makmur	-	-	-
6 Simpang Keramat	-	-	-
7 Syamtalira Bayu	-	-	-
8 Geureudong Pase	-	-	-
9 Meurah Mulia	-	-	-
10 Matangkuli	-	-	-
11 Paya Bakong	-	-	-
12 Pirak Timu	-	-	-
13 Cot Girek	-	-	-
14 Tanah Jambo Aye	38	38	-
15 Langkahan	-	-	-
16 Seunuddon	-	-	-
17 Baktiya	-	-	-
18 Baktiya Barat	-	-	-
19 Lhoksukon	-	-	-
20 Tanah Luas	-	-	-
21 Nibong	-	-	-
22 Samudera	-	-	-
23 Syamtalira Aron	-	-	-
24 Tanah Pasir	-	-	-
25 Lapang	-	-	-
26 Muara Batu	-	-	-
27 Dewantara	-	-	-
Aceh Utara	38	38	-

Sumber/Source: Dinas Kelautan dan Perikanan Kabupaten Aceh Utara /Oceanic and Fishery Services of Aceh Utara Regency

6.

INDUSTRI, PERTAMBANGAN DAN ENERGI

INDUSTRY, MINING AND ENERGY

Jumlah Pelanggan dan Air yang disalurkan di Kabupaten Aceh Utara Tahun 2022

34,615 Pelanggan

5,631,355 M Air yang di Salurkan



Realisasi Penerimaan dan Pemasaran Pada Terminal BBM Pertamina Tahun 2022



216,216,194 kilo liter

PREMIUM

171,628,308 kilo liter

BIO SOLAR

125,711,444 kilo liter

PERTAMAX

Tabel
Table 6.1**Jumlah Pelanggan dan Air yang Disalurkan Menurut
Pelanggan di Kabupaten Aceh Utara, 2022**
*Number of Customers and Distributed Water by Type of
Customers in Aceh Utara Regency, 2022*

Pelanggan Customers	Jumlah Pelanggan Number of Customers	Air Disalurkan Distributed Water (m³)	Nilai Value (Rp)
(1)	(2)	(3)	(4)
Sosial/Social	765	303 935	1 674 165 000
Rumah Tangga/Household	32 256	4 432 697	28 365 578 500
Instansi Pemerintah Government Institution	332	323 766	3 913 219 500
Niaga/Trade	3 556	536 507	6 649 801 000
Industri/Industry	-	-	-
Khusus/Exclusive	3	24 421	97 924 000
Aceh Utara	36 912	5 621 326	40 700 688 000

Sumber/Source: PDAM Tirta Mon Pase /PDAM Tirta Mon Pase

Tabel
Table 6.2**Realisasi Penerimaan dan Pemasaran Pertamax Pada Terminal BBM Pertamina Lhokseumawe Menurut Bulan, 2022 (Kilo Liter)**
Monthly Receipts and Marketing of Pertamax by Fuel Terminal Pertamina Lhokseumawe, 2022 (Kilo Litres)

Bulan Month	Penerimaan/ Receipts	Pemasaran/Marketing	
		Dalam Aceh Utara + Lhokseumawe/ Inside Aceh Utara + Lhokseumawe	Luar Aceh Utara / Outside Aceh Utara
(1)	(2)	(3)	(4)
Januari January	7 613 125	2 540 200	5 104 000
Februari February	8 140 475	2 460 000	4 651 500
Maret March	7 396 167	3 097 000	5 609 700
April April	8 286 409	1 870 000	4 016 700
Mei May	5 337 448	1 691 000	4 300 000
Juni June	4 272 940	1 828 000	3 059 500
Juli July	6 654 934	1 865 000	3 833 200
Agustus August	3 784 377	1 391 000	2 946 000
September September	3 863 541	1 146 000	2 477 500
Oktober October	4 067 361	1 199 000	2 550 000
November November	2 541 208	1 111 000	2 716 000
Desember December	3 329 829	1 102 000	3 116 700
Aceh Utara	65 287 814	21 300 200	44 380 800

Sumber/Source: PT Pertamina (Terminal BBM Lhokseumawe) /Pertamina Fuel Terminal Lhokseumawe

Tabel
Table 6.3**Realisasi Penerimaan dan Pemasaran BioSolar Pada Terminal BBM Pertamina Lhokseumawe Menurut Bulan, 2022 (Kilo Liter)**
Monthly Receipts and Marketing of BioSolar by Fuel Terminal Pertamina Lhokseumawe, 2022 (Kilo Litres)

Bulan Month	Penerimaan/ Receipts	Pemasaran/Marketing	
		Dalam Aceh Utara + Lhokseumawe/ Inside Aceh Utara + Lhokseumawe	Luar Aceh Utara / Outside Aceh Utara
(1)	(2)	(3)	(4)
Januari January	14 578 567	4 847 501	7 893 226
Februari February	13 630 393	4 636 000	7 496 001
Maret March	11 666 959	4 413 000	9 187 966
April April	16 019 117	5 287 000	8 344 000
Mei May	11 955 608	4 572 201	8 946 000
Juni June	14 569 509	7 538 000	8 752 539
Juli July	18 540 695	6 186 001	8 512 000
Agustus August	14 116 315	7 071 001	9 814 200
September September	17 508 005	6 368 110	8 728 698
Oktober October	15 490 536	6 392 001	8 957 348
November November	14 879 197	6 163 000	9 157 501
Desember December	16 316 538	6 601 368	8 870 912
Aceh Utara	179 271 439	70 075 183	104 660 391

Sumber/Source: PT Pertamina (Terminal BBM Lhokseumawe) / Pertamina Fuel Terminal Lhokseumawe

Tabel
Table 6.4**Realisasi Penerimaan dan Pemasaran Pertalite Pada Terminal BBM Pertamina Lhokseumawe Menurut Bulan, 2022 (Kilo Liter)**
Monthly Receipts and Marketing of Premium by Fuel Terminal Pertamina Lhokseumawe, 2022 (Kilo Litres)

Bulan Month	Penerimaan/ Receipts	Pemasaran/Marketing	
		Dalam Aceh Utara + Lhokseumawe/ Inside Aceh Utara + Lhokseumawe	Luar Aceh Utara / Outside Aceh Utara
(1)	(2)	(3)	(4)
Januari January	13 709 035	4 751 000	8 480 000
Februari February	12 396 374	4 352 000	7 592 000
Maret March	13 324 868	4 910 758	8 112 000
April April	10 690 562	5 313 000	9 656 340
Mei May	17 942 668	6 446 000	11 184 519
Juni June	15 539 366	5 140 783	10 353 350
Juli July	18 767 826	6 234 000	10 520 000
Agustus August	15 558 549	6 337 000	10 623 928
September September	17 889 522	5 618 000	9 824 082
Oktober October	16 356 160	5 937 000	9 496 000
November November	14 747 245	4 797 000	10 528 000
Desember December	15 355 655	5 728 000	10 166 432
Aceh Utara	182 277 830	65 564 541	116 536 651

Sumber/Source: PT Pertamina (Terminal BBM Lhokseumawe) / Pertamina Fuel Terminal Lhokseumawe

Tabel
Table 6.5**Produksi Bulanan Pupuk Urea, Ammonia dan adsorbernit pimit PT Pupuk Iskandar Muda 2021**
Monthly Production of Urea, Ammonia and adsorbernit pimit of PT Pupuk Iskandar Muda 2021

Bulan Month	Pupuk Urea/Urea (Ton)	Amoniak/Ammonia (Ton)	Adsorbernit pimit (Ton)
(1)	(2)	(3)	(4)
Januari January	18,929	11,437	-
Februari February	43,339	25,360	-
Maret March	33,900	20,098	-
April April	12,897	17,246	-
Mei May	0	0	-
Juni June	16,746	15,837	-
Juli July	4,767	2,807	-
Agustus August	41,757	25,015	-
September September	44,679	16,480	-
Oktober October	49,300	16,674	-
November November	49,865	23,064	-
Desember December	40,951	15,380	-
Aceh Utara	357,130	189,398	0

Sumber/Source: PT Pupuk Iskandar Muda/PT Pupuk Iskandar Muda

8.

TRANSPORTASI DAN KOMUNIKASI

TRANSPORTATION AND COMMUNICATION

Kondisi Jalan Kabupaten Aceh Utara Tahun 2022



- baik 699,59 kilometer
- sedang 35,47 kilometer
- rusak 36,26 kilometer
- rusak berat 1,400,49 kilometer

- Aspal | 967,15 km
- Tanah | 2,30 km
- Kerikil | 1,202,36 km
- Perkerasan Beton | 0,00 km

Jumlah Kantor Pos Pembantu di Kabupaten Aceh Utara Tahun 2022

- Matang Kuli — 1
 - Cot Girek — 1
 - Tanah Jambo Aye — 1
 - Baktiya — 1
 - Lhoksukon — 1
 - Samudera — 1
 - Dewantara — 1
- 7 total**



1. Menurut Departemen Pekerjaan Umum Dirjen Bina Marga 1992, kondisi jalan dapat diklasifikasikan sebagai berikut:
 1. Jalan dengan kondisi baik adalah jalan dengan permukaan perkerasan yang benar-benar rata, tidak ada gelombang dan tidak ada kerusakan permukaan.
 2. Jalan dengan kondisi sedang adalah jalan dengan kerataan permukaan perkerasan sedang, mulai ada gelombang tetapi tidak ada kerusakan permukaan.
 3. Jalan dengan kondisi rusak ringan adalah jalan dengan permukaan perkerasan sudah mulai bergelombang, mulai ada kerusakan permukaan dan penambalan kurang dari 20 dari luas jalan yang ditinjau.
 4. Jalan dengan kondisi rusak berat adalah jalan dengan permukaan perkerasan sudah banyak kerusakan seperti bergelombang, retak-retak buaya, dan terkelupas yang cukup besar 20-60 dari ruas jalan yang ditinjau disertai dengan kerusakan lapis pondasi seperti amblas, sungkur, dan sebagainya.
2. **Kendaraan bermotor** adalah setiap kendaraan yang digerakkan oleh peralatan teknik yang ada pada kendaraan tersebut, biasanya digunakan untuk angkutan orang atau barang diatas jalan raya selain kendaraan yang berjalan di atas rel. Kendaraan bermotor yang dicatat
 1. *According to the Department of Public Works, Directorate General of Highways, 1992, road conditions can be classified as follows:*
 1. *A road in good condition is a road with a completely flat pavement surface, no waves and no surface damage.*
 2. *A road in moderate condition is a road with a moderate pavement surface, starting to have waves but no surface damage.*
 3. *A road with a lightly damaged condition is a road with a pavement surface that has started to be bumpy, there has been surface damage and patches less than 20 of the area of the road under review.*
 4. *A road with a heavily damaged condition is a road with a pavement surface that has a lot of damage such as bumps, crocodile cracks, and a large chunk of 20-60 of the road sections under review accompanied by damage to the foundation layers such as collapsing, sungkur, and so on.*
 2. **Motorized vehicles** are any vehicles that are driven by technical equipment available in these vehicles, usually used to transport people or goods on the highway other than vehicles that run on the tracks. Motorized vehicles recorded are all types of vehicles except TNI / Polri and Diplomatic Corps vehicles.

ULASAN

Hanya 57,8% jembatan yang tengah pada kondisi baik di Kabupaten Aceh Utara pada tahun 2020. 25,3% dalam kondisi rusak ringan, dan sisanya 16,9% rusak berat.

Panjang jalan keseluruhan di Kabupaten Aceh Utara yaitu 1599,92 km dengan jenis permukaan terpanjang yaitu telford/kerikil (67,2%) sedangkan 32,6% merupakan aspal.

DESCRIPTION

Only 57.8% of the bridges are in good condition in North Aceh Regency in 2020. 25.3% are in a minor condition, and the remaining 16.9% are heavily damaged.

The overall length of roads in North Aceh District is 1599.92 km with the longest type of surface is telford / gravel (67.2%) while 32.6% is asphalt.

<https://acehutarakab.bps.go.id>

Tabel 8.1.1 **Panjang Jalan Menurut Tingkat Kewenangan Pemerintah di Kabupaten Aceh Utara (km), 2020-2022**
Length of Roads by Level of Government Authority in Aceh Utara Regency (km), 2020-2022

Kecamatan Subdistrict	2020	2021	2022	Jumlah Total
(1)	(2)	(3)	(4)	(5)
1 Nasional	63.18	63.18	63.18	189.54
2 Provinsi	75.83	75.83	75.83	227.49
3 Kabupaten	2,032.80	2,032.80	2,032.80	6,098.40
Aceh Utara	2,171.81	2,171.81	2,171.81	6,515.43

Sumber/Source: Dinas Pekerjaan Umum dan Perumahan Rakyat Kabupaten Aceh Utara/Department of Public Works and Housing of Aceh Utara Regency

Tabel
Table 8.1.2

**Panjang Jalan Menurut Jenis Permukaan Jalan di
Kabupaten Aceh Utara (km),2020-2022**
*Length of Roads by Type of Road Surface in Aceh Utara
Regency (km), 2020-2022*

Kecamatan Subdistrict	2020	2021	2022	Jumlah Total
(1)	(2)	(3)	(4)	(5)
1 Aspal/ Penetrasi/ Makadam	828.14	830.31	849.14	2,507.59
2 Perkerasan Beton	-	-	-	-
3 Telford/ Kerikil	1,202.36	1,182.36	1,163.53	3,548.25
4 Tanah/ Belum Tembus	2.30	1.30	1.30	4.90
Aceh Utara	2,032.80	2,013.97	2,013.97	6,060.74

Sumber/Source: Dinas Pekerjaan Umum dan Perumahan Rakyat Kabupaten Aceh Utara/Department of Public Works and Housing of Aceh Utara Regency

Tabel 8.1.3 **Panjang Jalan Menurut Kondisi Jalan di Kabupaten Aceh Utara (km),2020-2022**
Table *Length of Roads by Condition of Road Surface in Aceh Utara Regency (km), 2020-2022*

Kecamatan Subdistrict	2020	2021	2022	Jumlah Total
(1)	(2)	(3)	(4)	(5)
1 Baik/Good	619.85	499.93	557.33	1,677.11
2 Sedang/ Moderate	9.20	355.80	357.15	722.14
3 Rusak /Damaged	18.00	1,022.85	1,046.65	2,087.50
4 Rusak Berat/ Severely Damaged	1,385.72	154.20	71.67	1,611.59
Aceh Utara	2,032.77	2,032.77	2,032.80	6,098.34

Sumber/Source: Dinas Pekerjaan Umum dan Perumahan Rakyat Kabupaten Aceh Utara/Department of Public Works and Housing of Aceh Utara Regency

Tabel 8.1.4 **Arus Ekspor Impor dan Bongkar Muat Menurut Bulan, 2021**
Table *Flow of Loading and Unloading of Foreign and Local Trading by Month (Ton), 2021*

Bulan Month	Bongkar/Impor Import	Muat/Ekspor Exports	Jumlah Total
(1)	(2)	(3)	(4)
Januari January	58,918	35,600	94,518
Februari February	53,626	24,800	78,426
Maret March	59,840	41,023	100,863
April April	49,025	33,532	82,557
Mei May	41,137	18,600	59,737
Juni June	60,000	18,869	78,869
Juli July	58,977	6,000	64,977
Agustus August	58,704	23,195	81,899
September September	64,191	24,650	88,841
Oktober October	58,316	23,578	81,894
November November	62,136	13,220	75,356
Desember December	71,087	19,520	90,607
Aceh Utara	695,957	282,587	978,544

Sumber/Source: PT. (Persero) Pelabuhan Indonesia I Cabang Lhokseumawe/PT. (Persero) Indonesian Harbour I Branch Lhokseumawe

Tabel 8.1.5 **Kunjungan Kapal Menurut Bulan, 2021**
Table 8.1.5 **Ship Visit by Month, 2021**

Bulan Month	Pelayanan Dalam Negeri			Pelayanan Luar Negeri		
	Unit	GRT	DWT	Unit	GRT	DWT
(1)	(2)	(3)	(4)	(5)	(6)	(7)
Januari January	33	175,268	250,177	2	13,941	19,720
Februari February	32	172,385	244,844	0	0	0
Maret March	33	191,986	272,053	3	21,482	33,562
April April	26	159,549	211,914	3	30,709	31,627
Mei May	26	110,738	147,745	1	8,455	11,999
Juni June	29	152,054	208,215	0	0	0
Juli July	29	140,127	190,088	1	3,609	3,638
Agustus August	28	141,338	197,685	2	30,166	46,853
September September	30	143,454	199,950	2	4,911	8,017
Oktober October	35	138,704	198,960	1	4,095	6,568
November November	34	145,936	212,014	1	4,200	4,988
Desember December	31	135,845	192,057	1	4,200	4,988
Aceh Utara	366	1,807,384	2,535,702	17	125,768	171,970

Sumber/Source: PT. (Persero) Pelabuhan Indonesia I Cabang Lhokseumawe/PT. (Persero) Indonesian Harbour I Branch Lhokseumawe

Tabel
Table 8.1.6

Jumlah Kendaraan Bermotor Menurut Kecamatan dan Jenis Kendaraan di Kabupaten Aceh Utara, 2022
Number of Motor Vehicles by Subdistrict in Aceh Utara Regency, 2022

Kecamatan Subdistrict	Jenis Kendaraan/Type of Vehicle			
	Mobil Penumpang Passenger Cars	Bus Buses	Pick-Up	Truk Truck
(1)	(2)	(3)	(4)	(5)
1 Sawang	-	-	33	5
2 Nisam	-	-	9	-
3 Nisam Antara	-	-	3	-
4 Banda Baro	-	-	4	1
5 Kuta Makmur	-	-	19	3
6 Simpang Keramat	-	-	3	2
7 Syamtalira Bayu	-	-	36	13
8 Geureudong Pase	-	-	7	-
9 Meurah Mulia	-	-	18	3
10 Matangkuli	-	-	17	2
11 Paya Bakong	-	-	4	-
12 Pirak Timu	-	-	4	-
13 Cot Girek	-	-	12	2
14 Tanah Jambo Aye	-	-	65	24
15 Langkahan	-	-	14	-
16 Seunuddon	-	-	22	3
17 Baktiya	-	-	49	8
18 Baktiya Barat	-	-	12	8
19 Lhoksukon	-	-	64	77
20 Tanah Luas	-	-	31	3
21 Nibong	-	-	16	9
22 Samudera	-	-	28	60
23 Syamtalira Aron	-	-	30	43
24 Tanah Pasir	-	-	6	2
25 Lapang	-	-	-	-
26 Muara Batu	-	-	50	40
27 Dewantara	-	-	56	134
Aceh Utara	-	-	622	442

Sumber/Source: Dinas Perhubungan Kabupaten Aceh Utara/Transport, Tourism and Culture Service of North Aceh Regency

Tabel
Table 8.1.7**Jumlah Kantor Pos Pembantu Menurut Kecamatan di Kabupaten Aceh Utara, 2019-2022**
Number of Auxiliary Post Office by Subdistrict in Aceh Utara Regency, 2022

Kecamatan Subdistrict	2019	2020	2021	2022
(1)	(2)	(3)	(4)	(5)
1 Sawang	-	-	-	-
2 Nisam	-	-	-	-
3 Nisam Antara	-	-	-	-
4 Banda Baro	-	-	-	-
5 Kuta Makmur	-	-	-	-
6 Simpang Keramat	-	-	-	-
7 Syamtalira Bayu	-	-	-	-
8 Geureudong Pase	-	-	-	-
9 Meurah Mulia	-	-	-	-
10 Matangkuli	1	1	1	1
11 Paya Bakong	-	-	-	-
12 Pirak Timu	-	-	-	-
13 Cot Girek	1	1	1	1
14 Tanah Jambo Aye	1	1	1	1
15 Langkahan	-	-	-	-
16 Seunuddon	-	-	-	-
17 Baktiya	1	1	1	1
18 Baktiya Barat	-	-	-	-
19 Lhoksukon	1	1	1	1
20 Tanah Luas	-	-	-	-
21 Nibong	-	-	-	-
22 Samudera	1	1	1	1
23 Syamtalira Aron	1	1	1	1
24 Tanah Pasir	-	-	-	-
25 Lapang	-	-	-	-
26 Muara Batu	-	-	-	-
27 Dewantara	1	1	1	1
Aceh Utara	8	8	8	8

Sumber/Source: PT Pos Indonesia (Persero) Cabang Lhokseumawe/PT Pos Indonesia (Persero) Branch Lhokseumawe

9.

PERBANKAN, KOPERASI DAN HARGA-HARGA

BANKING, COOPERATIVE AND PRICE

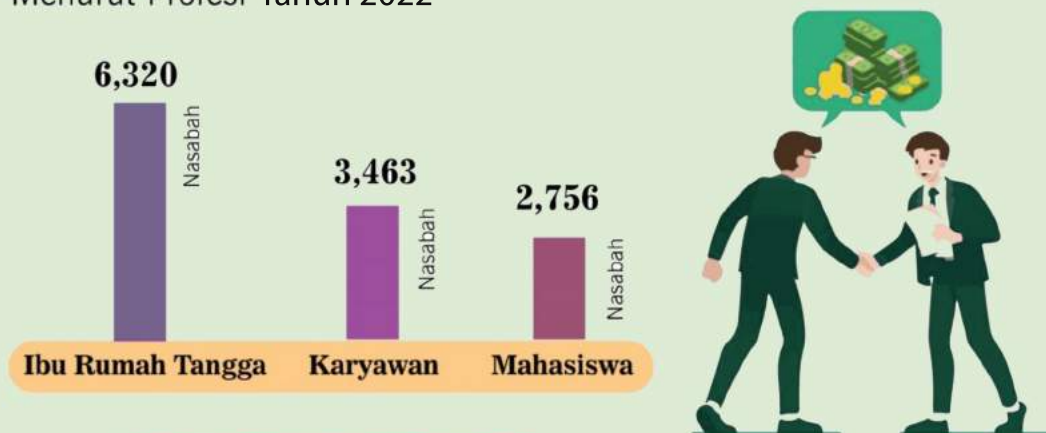
Jumlah Koperasi Aktif

Menurut Kecamatan di Kabupaten Aceh Utara
Tahun 2022



Jumlah Nasabah

Jasa Kredit Pada Perum Pegadaian Cabang Lhokseumawe
Menurut Profesi Tahun 2022



PENJELASAN TEKNIS

1. **Perbankan** adalah industri yang menangani uang tunai, kredit, dan transaksi keuangan lainnya. Perbankan didefinisikan sebagai kegiatan bisnis dalam menerima dan menjaga uang yang dimiliki oleh individu dan entitas lain, dan kemudian meminjamkan uang ini untuk melakukan kegiatan ekonomi seperti menghasilkan untung atau sekadar menutupi biaya operasional.
2. **Koperasi** adalah sebuah organisasi ekonomi yang dimiliki dan dioperasikan oleh orang-seorang demi kepentingan bersama. Koperasi melandaskan kegiatan berdasarkan prinsip gerakan ekonomi rakyat yang berdasarkan asas kekeluargaan.
3. **Koperasi Aktif** adalah Koperasi yang dalam 3 tahun terakhir secara berturut-turut mengadakan RAT (Rapat Anggota Tahunan) dan melakukan kegiatan usaha untuk melayani anggota.
4. **Koperasi Unit Desa** adalah suatu Koperasi serba usaha yang beranggotakan penduduk desa dan berlokasi di daerah pedesaan, daerah kerjanya biasanya mencakup satu wilayah kecamatan. Pembentukan KUD ini merupakan penyatuan dari beberapa Koperasi pertanian yang kecil dan banyak jumlahnya di pedesaan.
5. **Koperasi karyawan** adalah

TECHNICAL NOTES

1. **Banking** is an industry that handles cash, credit, and other financial transactions. Banking is defined as business activities in receiving and maintaining money owned by individuals and other entities, and then lending this money to carry out economic activities such as generating profits or simply covering operational costs.
2. A **cooperative** is an economic organization that is owned and operated by individuals for the common interest. Cooperatives base activities based on the principles of the people's economic movement which are based on the principle of kinship.
3. **Active Cooperative** is a Cooperative which in the last 3 (three) consecutive years has held an Annual Member Meeting (RAT) and has conducted business activities to serve its members.
4. **Village Unit Cooperative** is a multi-business cooperative consisting of villagers and located in a rural area, the working area usually covers one sub-district area. The formation of the KUD is an integration of several small and large numbers of agricultural cooperatives in the countryside.
5. **Employee cooperative** is a

sebuah koperasi yang berada di sebuah perusahaan tertentu. Anggota koperasi ini adalah para karyawan dari perusahaan tersebut.

6. **Koperasi Tidak Aktif** adalah koperasi yang tidak melaksanakan Rapat Anggota dalam tiga tahun berturut-turut dan atau tidak melaksanakan kegiatan usaha.
7. **Simpanan pokok** adalah simpanan yang pertama kali dibayarkan oleh anggota koperasi saat bergabung menjadi anggota. Simpanan ini hanya dibayarkan sekali saja.
8. **Simpanan wajib** adalah simpanan yang wajib di bayar sebulan sekali.
9. **Simpanan sukarela** adalah simpanan yang besarnya tidak di tentukan, tetapi bergantung kepada kemampuan anggota.
10. **Koperasi Primer** adalah semua koperasi yang didirikan dan beranggotakan orang seorang. Sedangkan **Koperasi Sekunder** adalah semua koperasi yang didirikan oleh dan beranggotakan Badan Hukum Koperasi, baik Badan Hukum Koperasi Primer dan atau Badan Hukum Koperasi Sekunder.
11. **Sisa hasil usaha** koperasi merupakan pendapatan koperasi yang diperoleh dalam satu tahun buku dikurangi dengan biaya, penyusutan, dan kewajiban lainnya termasuk pajak dalam tahun buku yang bersangkutan.

cooperative that is in a certain company. The members of this cooperative are the employees of the company.

6. **Inactive Cooperatives** are cooperatives that have not held Member Meetings in three consecutive years and or have not carried out business activities.
7. **Principal savings** are deposits that are first paid by cooperative members when they join as members. This deposit is only paid once.
8. **Mandatory savings** are savings that must be paid once a month.
9. **Voluntary savings** are deposits whose size is not determined, but depends on the member's ability.
10. **Primary Cooperatives** are all cooperatives that are established and consist of one person. Meanwhile, **secondary cooperatives** are all cooperatives established by and with the membership of a cooperative legal entity, either a primary cooperative legal entity or a secondary cooperative legal entity.
11. The **remainder** of the cooperative's operating income is the cooperative's income earned in one financial year minus expenses, depreciation and other liabilities including taxes in the financial year concerned.

Tabel
Table 9.1**Jumlah Koperasi Aktif Menurut Kecamatan di Kabupaten Aceh Utara, 2022**
Number of Active Cooperative by Subdistrict in Aceh Utara Regency, 2022

	Kecamatan <i>Subdistrict</i>	Jumlah <i>Total</i>
	(1)	(2)
1	Sawang	17
2	Nisam	11
3	Nisam Antara	10
4	Banda Baro	5
5	Kuta Makmur	16
6	Simpang Kramat	8
7	Syamtalira Bayu	11
8	Geuredong Pase	6
9	Meurah Mulia	16
10	Matang Kuli	20
11	Paya Bakong	1
12	Pirak Timu	5
13	Cot Girek	20
14	Tanah Jambo Aye	23
15	Langkahan	14
16	Seunuddon	20
17	Baktiya	32
18	Baktiya Barat	14
19	Lhoksukon	38
20	Tanah Luas	23
21	Nibong	11
22	Samudera	15
23	Syamtalira Aron	19
24	Tanah Pasir	10
25	Lapang	2
26	Muara Batu	37
27	Dewantara	43
	Aceh Utara	447

Sumber/Source: Dinas Perdagangan, Koperasi, dan UKM/Department of Trade, Cooperative, and UKM's

Tabel
Table 9.2**Jumlah Koperasi Menurut Jenis Koperasi dan Kecamatan di Kabupaten Aceh Utara, 2022**
Number of Cooperative by Type of Cooperative and Subdistrict in Aceh Utara Regency, 2022

	Kecamatan Subdistrict	Jenis Koperasi				Jumlah Total
		KUD	KSP	Kopkar	Lainnya	
	(1)	(2)	(3)	(4)	(5)	(6)
1	Sawang	-	-	-	7	7
2	Nisam	1	-	-	1	2
3	Nisam Antara	-	-	-	4	4
4	Banda Baro	-	-	-	-	-
5	Kuta Makmur	1	-	-	4	5
6	Simpang Kramat	-	-	-	4	4
7	Syamtalira Bayu	-	-	-	5	5
8	Geuredong Pase	-	-	-	4	4
9	Meurah Mulia	2	-	-	4	6
10	Matang Kuli	-	1	-	5	6
11	Paya Bakong	-	-	-	2	2
12	Pirak Timu	-	-	-	1	1
13	Cot Girek	1	-	1	5	7
14	Tanah Jambo Aye	-	-	-	12	12
15	Langkahan	1	-	-	4	5
16	Seunuddon	-	-	-	7	7
17	Baktiya	-	1	-	6	7
18	Baktiya Barat	-	-	-	3	3
19	Lhoksukon	-	-	1	9	10
20	Tanah Luas	1	-	-	8	9
21	Nibong	-	-	-	3	3
22	Samudera	-	1	-	6	7
23	Syamtalira Aron	1	-	-	4	5
24	Tanah Pasir	1	-	-	2	3
25	Lapang	-	-	-	4	4
26	Muara Batu	-	-	1	7	8
27	Dewantara	1	1	2	11	15
	Aceh Utara	10	4	5	132	151

Sumber/Source: Dinas Perdagangan, Koperasi, dan UKM/Department of Trade, Cooperative, and UKM's

Tabel
Table 9.3

Jumlah Koperasi dan Jumlah Anggota, 2022
Number of Cooperative and The Members, 2022

	Kecamatan <i>Subdistrict</i>	-Jumlah Koperasi Usaha Nasional <i>Cooperation</i>			Jumlah Anggota <i>Total Member</i>
		KUD	Non KUD	Jumlah <i>Total</i>	
	(1)	(2)	(3)	(4)	(5)
1	Sawang	-	-	-	-
2	Nisam	-	-	-	-
3	Nisam Antara	-	-	-	-
4	Banda Baro	-	-	-	-
5	Kuta Makmur	-	-	-	-
6	Simpang Kramat	-	-	-	-
7	Syamtalira Bayu	-	-	-	-
8	Geuredong Pase	-	-	-	-
9	Meurah Mulia	-	-	-	-
10	Matang Kuli	-	-	-	-
11	Paya Bakong	-	-	-	-
12	Pirak Timu	-	-	-	-
13	Cot Girek	-	-	-	-
14	Tanah Jambo Aye	-	-	-	-
15	Langkahan	-	-	-	-
16	Seunuddon	-	-	-	-
17	Baktiya	-	-	-	-
18	Baktiya Barat	-	-	-	-
19	Lhoksukon	-	-	-	-
20	Tanah Luas	-	-	-	-
21	Nibong	-	-	-	-
22	Samudera	-	-	-	-
23	Syamtalira Aron	-	-	-	-
24	Tanah Pasir	-	-	-	-
25	Lapang	-	-	-	-
26	Muara Batu	-	-	-	-
27	Dewantara	-	-	-	-
Aceh Utara		-	-	-	-

Tabel
Table 9.4**Jumlah Koperasi dan Simpanan Koperasi Primer dan Sekunder, 2022**
Number of Cooperative and Savings Primer and Secunder Cooperation, 2022

	Kecamatan Subdistrict	Jumlah Koperasi Total	Simpanan/Saving (000 Rp)			Jumlah Total
			Pokok	Wajib	Sukarela	
	(1)	(2)	(3)	(4)	(5)	(6)
A	KOPERASI PRIMER					
1	Kop. Konsumsi	-	-	-	-	-
2	Kop. Produksi	-	-	-	-	-
3	Kop. Unit Desa (KUD)	-	-	-	-	-
4	Kop. Karyawan (Kopkar)	-	-	-	-	-
5	Kop. Pegawai Negeri (KPN)	-	-	-	-	-
6	Kop. Kepolisian	-	-	-	-	-
7	Kop. Serba Usaha	-	-	-	-	-
8	Kop. Pedagang Pasar	-	-	-	-	-
9	Kop. Simpan Pinjam	-	-	-	-	-
10	Kop. Wanita	-	-	-	-	-
11	Kop Pemuda	-	-	-	-	-
12	Kop. Pondok Pesantren	-	-	-	-	-
13	Kop. Industri Kerajinan	-	-	-	-	-
14	Kop. Pertanian	-	-	-	-	-
15	Kop. Pertambangan	-	-	-	-	-
16	Kop. Perikanan	-	-	-	-	-
17	Kop Perkebunan/ Kehutanan	-	-	-	-	-
18	Kop. Peternakan	-	-	-	-	-
19	Kop. Industri	-	-	-	-	-
20	Kop. Pemasaran	-	-	-	-	-
B	KOPERASI SEKUNDER	-	-	-	-	-
	Aceh Utara	-	-	-	-	-

Tabel
Table 9.5

Jumlah Sisa Hasil Usaha dan Modal Koperasi Primer dan Sekunder, 2022
Total Exertions of Cooperation and Capital Primer and Secunder Cooperation, 2022

	Kecamatan <i>Subdistrict</i>	Jumlah Koperasi <i>Total</i>	Cadangan <i>(000 Rp)</i>	SHU <i>(000 Rp)</i>	Modal Sendiri (000 Rp)	Modal Luar (000 Rp)
	(1)	(2)	(3)	(4)	(5)	(6)
A	KOPERASI PRIMER					
1	Kop. Konsumsi	-	-	-	-	-
2	Kop. Produksi	-	-	-	-	-
3	Kop. Unit Desa (KUD)	-	-	-	-	-
4	Kop. Karyawan (Kopkar)	-	-	-	-	-
5	Kop. Pegawai Negeri (KPN)	-	-	-	-	-
6	Kop. Kepolisian	-	-	-	-	-
7	Kop. Serba Usaha	-	-	-	-	-
8	Kop. Pedagang Pasar	-	-	-	-	-
9	Kop. Simpan Pinjam	-	-	-	-	-
10	Kop. Wanita	-	-	-	-	-
11	Kop Pemuda	-	-	-	-	-
12	Kop. Pondok Pesantren	-	-	-	-	-
13	Kop. Industri Kerajinan	-	-	-	-	-
14	Kop. Pertanian	-	-	-	-	-
15	Kop. Pertambangan	-	-	-	-	-
16	Kop. Perikanan	-	-	-	-	-
17	Kop Perkebunan/ Kehutanan	-	-	-	-	-
18	Kop. Peternakan	-	-	-	-	-
19	Kop. Industri	-	-	-	-	-
20	Kop. Pemasaran	-	-	-	-	-
B	KOPERASI SEKUNDER	-	-	-	-	-
	Aceh Utara	-	-	-	-	-

Sumber/Source: Dinas Perdagangan, Koperasi, dan UKM/Department of Trade, Cooperative, and UKM's

Tabel
Table 9.6

Jumlah Aset, Omset, dan Sisa Hasil Usaha (SHU) Koperasi, 2022
Total Asset, Omset, and Residue of Exertions of Cooperation, 2022

	Kecamatan Subdistrict	Jumlah Koperasi Total	Jumlah Aset (000 Rp)	Jumlah Omset (000 Rp)	Jumlah SHU (000 Rp)
	(1)	(2)	(3)	(4)	(5)
A	KOPERASI PRIMER				
1	Kop Konsumsi	-	-	-	-
2	Kop Produksi	-	-	-	-
3	Kop Unit Desa (KUD)	-	-	-	-
4	Kop Karyawan (Kopkar)	-	-	-	-
5	Kop Pegawai Negeri (KPN)	-	-	-	-
6	Kop Kepolisian	-	-	-	-
7	Kop Serba Usaha	-	-	-	-
8	Kop Pedagang Pasar	-	-	-	-
9	Kop Simpan Pinjam	-	-	-	-
10	Kop Wanita	-	-	-	-
11	Kop Pemuda	-	-	-	-
12	Kop Pondok Pesantren	-	-	-	-
13	Kop Industri Kerajinan	-	-	-	-
14	Kop Pertanian	-	-	-	-
15	Kop Pertambangan	-	-	-	-
16	Kop Perikanan	-	-	-	-
17	Kop Perkebunan/ Kehutanan	-	-	-	-
18	Kop Peternakan	-	-	-	-
19	Kop Industri	-	-	-	-
20	Kop Pemasaran	-	-	-	-
B	KOPERASI SEKUNDER	-	-	-	-
	Aceh Utara	-	-	-	-

13.

PENGELUARAN PENDUDUK POPULATION EXPENDITURE

Rata-Rata Pengeluaran Perkapita Sebulan Terbesar Adalah Untuk



Kelompok Makanan
Makanan dan Minuman jadi

2020 : RP. 192,519

2021 : RP. 208,501



Kelompok non Makanan
**Perumahan
dan Fasilitas Rumah**

2020 : RP. 221,637

2021 : RP. 229,499

Tabel
Table 10.1

Rata-rata Pengeluaran per Kapita Sebulan Menurut Kelompok Makanan dan Bukan Makanan (rupiah) di Kabupaten Aceh Utara, 2021 dan 2022
Monthly Average Expenditure per Capita by Commodity Group and Non-Food Group (rupiahs) in Aceh Utara Regency, 2021 and 2022

Kelompok Komoditas/Commodity Group	2021	2022
(1)	(2)	(3)
Kelompok Makanan/Food Group		
Padi-padian/ <i>Cereals</i>	76,762	69,481
Umbi-umbian/ <i>Tubers</i>	4,843	4,334
Ikan/udang/cumi/kerang/ <i>Fish/shrimp/common squid/Clam</i>	85,487	81,419
Daging/ <i>Meat</i>	17,629	14,938
Telur dan susu/ <i>Eggs and milk</i>	26,067	17,298
Sayur-sayuran/ <i>Vegetables</i>	50,279	49,361
Kacang-kacangan/ <i>Legumes</i>	7,571	6,671
Buah-buahan/ <i>Fruits</i>	25,763	22,169
Minyak dan kelapa/ <i>Oil and coconut</i>	16,729	17,322
Bahan minuman/ <i>Beverage stuffs</i>	17,375	17,579
Bumbu-bumbuan/ <i>Spices</i>	12,791	14,020
Konsumsi lainnya/ <i>Miscellaneous food items</i>	7,927	6,305
Makanan dan minuman jadi/ <i>Prepared food and beverages</i>	208,501	150,858
Rokok/ <i>Cigarettes</i>	85,869	69,210
Jumlah makanan/Total food	643,591	540,963
Bukan makanan/Non-food Group		
Perumahan dan fasilitas rumah tangga/ <i>Housing and household facilities</i>	229,499	161,126
Aneka komoditas dan jasa/ <i>Goods and services</i>	114,987	74,437
Pakaian, alas kaki, dan tutup kepala/ <i>Clothing, footwear, and headgear</i>	53,099	33,227
Komoditas tahan lama/ <i>Durable goods</i>	38,928	9,144
Pajak, pungutan, dan asuransi/ <i>Taxes and insurance</i>	46,872	28,079
Keperluan pesta dan upacara/kenduri/ <i>Parties and ceremonies</i>	10,843	8,284
Jumlah bukan makanan/Total non-food Group	494,228	314,297
Jumlah/Total	1,137,819	855,259

Sumber/Source: BPS, Survei Sosial Ekonomi Nasional (Susenas) Maret/BPS-Statistics Indonesia, March National Socioeconomic Survey

Tabel
Table 10.2**Persentase Pengeluaran Per Kapita Sebulan Menurut Kelompok Makanan dan Bukan Makanan di Kabupaten Aceh Utara, 2021-2022****Percentage Monthly Average Expenditure per Capita by Food Group and Non-Food Group in Aceh Utara Regency, 2021-2022**

Kelompok Makanan/Food Group	2021	2022
(1)	(2)	(3)
Kelompok Makanan/Food Group		
Padi-padian/Cereals	6.75	8.12
Umbi-umbian/Tubers	0.43	0.51
Ikan/udang/cumi/kerang/Fish/shrimp/common squid/Clam	7.51	9.52
Daging/Meat	1.55	1.75
Telur dan susu/Eggs and milk	2.29	2.02
Sayur-sayuran/Vegetables	4.42	5.77
Kacang-kacangan/Legumes	0.67	0.78
Buah-buahan/Fruits	2.26	2.59
Minyak dan kelapa/Oil and coconut	1.47	2.03
Bahan minuman/Beverage stuffs	1.53	2.06
Bumbu-bumbuan/Spices	1.12	1.64
Konsumsi lainnya/Miscellaneous food items	0.70	0.74
Makanan dan minuman jadi/Prepared food and beverages	18.32	17.64
Rokok/Cigarettes	7.55	8.09
Jumlah makanan/Total food	56.56	63.25
Bukan makanan/Non-food Group		
Perumahan dan fasilitas rumah tangga/Housing and household facilities	20.17	18.84
Aneka komoditas dan jasa/Goods and services	10.11	8.70
Pakaian, alas kaki, dan tutup kepala/Clothing, footwear, and headgear	4.67	3.89
Komoditas tahan lama/Durable goods	3.42	1.07
Pajak, pungutan, dan asuransi/Taxes and insurance	4.12	3.28
Keperluan pesta dan upacara/kenduri/Parties and ceremonies	0.95	0.97
Jumlah bukan makanan/Total non-food Group	43.44	36.75
Jumlah/ Total	100	100

Sumber/Source: BPS, Survei Sosial Ekonomi Nasional (Susenas) Maret/BPS-Statistics Indonesia, March National Socioeconomic Survey

11. | PERDAGANGAN

TRADE

JUMLAH PERUSAHAAN MENURUT BADAN HUKUM DI KABUPATEN ACEH UTARA 2015-2018



PERSEROAN TERBATAS

2015	2016	2017	2018
142	142	142	97

CV / FIRMA

2015	2016	2017	2018
159	159	159	240

PERSEROAN TERBATAS

2015	2016	2017	2018
7	7	7	10

Tabel
Table 11.1

**Jumlah Perusahaan Menurut Bentuk Badan Hukum di
Kabupaten Aceh Utara, 2018-2022**
*Number of Establishments by Type of Business Entity in Aceh
Utara Regency, 2018-2022*

Tipe Badan Hukum <i>Type of Business Entity</i>		2018	2019	2020	2021	2022
(1)	(2)	(3)	(4)	(5)	(6)	
1	Perseroan terbatas	97	0	-	-	-
2	CV/Firma	240	0	-	-	-
3	Koperasi	10	0	-	-	-
4	Perorangan	271	0	-	-	-
5	Lainnya	5	0	-	-	-
Aceh Utara		623	0	-	-	-

Sumber/Source:

Dinas Penanaman Modal, Transmigrasi dan Tenaga kerja Kabupaten Aceh Utara/
Integrated Licensing Services Office of Aceh Utara Regency

Tabel
Table 11.2**Penyaluran Beras Menurut Dasar Prinlog Perum Bulog
Sub Divre Lhokseumawe (Kg), 2019**
**Rice Distribution by Prinlog Perum BULOG Sub Divre
Lhokseumawe, 2019**

Bulan Month	TNI (Operasi)	Depsos/ Dinsos	DEPKUMHAM (LP/RUTAN)	Deptrans	Polri	Jumlah/ Total
(1)	(2)	(3)	(4)	(5)	(6)	(7)
Januari/January	0	0	0	0	0	0
Februari/February	0	0	0	0	0	0
Maret/March	0	-	0	0	0	0
April/April	0	-	-	-	-	-
Mei/May	0	-	-	-	-	-
Juni/June	0	-	-	-	-	-
Juli/July	0	-	-	-	-	-
Agustus/August	0	-	-	-	-	-
September/ September	0	2,000	-	-	-	2,000
Oktober/October	0	-	-	-	-	-
November/November	0	1,000	-	-	-	1,000
Desember/December	0	-	-	-	-	-
Aceh Utara	0	3,000	0	0	0	3,000

Sumber/Source: Perum Bulog Sub Divre Lhokseumawe/
Regional Division Bulog of Lhokseumawe

Tabel
Table 11.3**Penyaluran Beras Diluar Golongan Anggaran Perum
Bulog Sub Divre Lhokseumawe (Kg), 2019**
**Rice Distribution by Outside Prinlog Perum BULOG Sub
Divre Lhokseumawe, 2019**

Bulan Month	CBP*)	Raskin		Operasi Pasar (CBP)	Karyawan/ Pensiunan Sub Divre	TRANS	Jumlah/ Total
		RTS	KILOGRAM				
(1)	(2)	(3)	(4)	(5)	(6)	(7)	(8)
Januari/January	0	28,000	280,000	134,150	-	-	442,150
Februari/February	0	150,786	1,507,860	29,050	-	1,535	1,689,231
Maret/March	0	34,812	348,120	8,800	-	-	391,732
April/April	0	143,974	1,439,740	3,770	-	1,535	1,589,019
Mei/May	0	89,393	893,930	3,790	750	-	987,113
Juni/June	0	-	-	-	880	1,535	1,535
Juli/July	0	-	-	8,290	770	-	8,290
Agustus/August	0	-	-	11,710	780	-	11,710
September/September	0	-	-	16,720	650	768	17,488
Oktober/October	0	-	-	54,470	1,560	-	54,470
November/November	0	-	-	18,840	-	-	18,840
Desember/December	0	-	-	48,190	1,590	-	48,190
Aceh Utara	0	446,965	4,469,650	337,780	6,980	5,373	5,259,768

*) Cadangan Beras Pemerintah

Sumber/Source: Perum Bulog Sub Divre Lhokseumawe/
Regional Division Bulog of Lhokseumawe

Tabel
Table 11.4**Jumlah Stok Beras Di Gudang Sub Divre Lhokseumawe (Ton), 2019**
Total Stocks of Rice at Sub Divre Lhokseumawe, 2019

Bulan Month	Jumlah Stok/ Stocks
(1)	(2)
Januari/January	9,648
Februari/February	9,451
Maret/March	11,438
April/April	10,209
Mei/May	9,425
Juni/June	7,741
Juli/July	7,733
Agustus/August	8,721
September/September	8,702
Oktober/October	8,647
November/November	8,277
Desember/December	8,229
Aceh Utara	108,221

Sumber/Source: Perum Bulog Sub Divre Lhokseumawe/
Regional Division Bulog of Lhokseumawe

Tabel
Table 11.5

**Realisasi Pengadaan Beras Dalam Negeri Perum Bulog
Lhokseumawe (Kg), 2019**
*Realisation Stock of Rice by Regional Division Sub Divre
Lhokseumawe (Kg), 2019*

Bulan Month	Mitra Kerja & UPGB	Satgas	Jumlah/ Total
(1)	(2)	(3)	(4)
Januari/January	0	2,000	2,000
Februari/February	0	2,000	2,000
Maret/March	0	1,000	1,000
April/April	0	30,000	30,000
Mei/May	0	27,100	27,100
Juni/June	0	1,650	1,650
Juli/July	0	331,410	331,410
Agustus/August	0	153,160	153,160
September/September	297,414	33,912	331,326
Oktober/October	178,878	52,506	231,384
November/November	289,764	121,518	411,282
Desember/December	70,200	110,916	181,116
Aceh Utara	836,256	865,172	1 699 428

Sumber/Source: Perum Bulog Sub Divre Lhokseumawe/
Regional Division Bulog of Lhokseumawe

Tabel
Table 11.6**Pemasukan Beras Dari Luar Negeri (IMPORT) Perum Bulog
Sub Divre Lhokseumawe (Kg), 2019**
*Import of Rice by Regional Division Sub Divre Lhokseumawe
(Kg), 2019*

Bulan <i>Month</i>	-IMPORT DARI NEGARA-			Jumlah/ <i>Total</i>
	VIETNAM	THAILAND	INDIA	
(1)	(2)	(3)	(4)	(5)
Januari/ <i>January</i>	-	-	-	-
Februari/ <i>February</i>	-	-	-	-
Maret/ <i>March</i>	-	-	-	-
April/ <i>April</i>	-	-	-	-
Mei/ <i>May</i>	-	-	-	-
Juni/ <i>June</i>	-	-	-	-
Juli/ <i>July</i>	-	-	-	-
Agustus/ <i>August</i>	-	-	-	-
September/ <i>September</i>	-	-	-	-
Oktober/ <i>October</i>	-	-	-	-
November/ <i>November</i>	-	-	-	-
Desember/ <i>December</i>	-	-	-	-
Aceh Utara	-	-	-	-

Sumber/*Source*: Perum Bulog Sub Divre Lhokseumawe/
Regional Division Bulog of Lhokseumawe

Tabel
Table 11.7

**Pemasukan Beras Untuk Perum Bulog Lain (MOVE IN)
Perum Bulog Sub Divre Lhokseumawe (Kg), 2019
Move in of Rice for Another BULOG Perum Bulog Sub Divre
Lhokseumawe (Kg), 2019**

Bulan Month	MOVE IN REGIONAL	MOVE IN NASIONAL	Jumlah/ Total
(1)	(2)	(3)	(4)
Januari/January	0	1,000,000	1,000,000
Februari/February	0	1.342,011	1.342,011
Maret/March	301,600	3,657,989	3,959,589
April/April	244,400	0	244,400
Mei/May	120,000	0	120,000
Juni/June	0	0	0
Juli/July	0	0	0
Agustus/August	0	1,000,000	1,000,000
September/September	0	0	0
Oktober/October	0	0	0
November/November	0	0	0
Desember/December	0	0	0
Aceh Utara	666,000	7,000,000	7,666,000

Sumber/Source: Perum Bulog Sub Divre Lhokseumawe/
Regional Division Bulog of Lhokseumawe

Tabel
Table 11.8**Pengeluaran Beras Untuk Perum Bulog Lain (MOVE OUT)
Perum Bulog Sub Divre Lhokseumawe (Kg), 2019
Move Out of Rice for Another BULOG Perum Bulog Sub Divre
Lhokseumawe (Kg), 2019**

Bulan Month	Pengeluaran Regional Regional Move Out	Pengeluaran Regional Regional Move Out	Jumlah/ Total
(1)	(2)	(3)	(4)
Januari/January	150,000	-	150,000
Februari/February	-	-	-
Maret/March	1,600,000	-	1,600,000
April/April	-	-	-
Mei/May	-	-	-
Juni/June	1,682,000	-	1,682,000
Juli/July	-	-	-
Agustus/August	-	-	-
September/September	-	-	-
Oktober/October	-	-	-
November/November	350,000	-	350,000
Desember/December	-	-	-
Aceh Utara	3,782,000	-	3,782,000

Sumber/Source: Perum Bulog Sub Divre Lhokseumawe/
Regional Division Bulog of Lhokseumawe

12.

SISTEM NERACA REGIONAL SYSTEM REGIONAL ACCOUNTS

Sektor Lapangan Usaha Yang Menyumbang PDRB Terbesar DI KABUPATEN ACEH UTARA

1.



**Pertanian, Kehutanan,
dan Perikanan**

2017 : **4,522,90** Milliar
2022 : **5,054,11** Milliar

2.



**Pertambangan
dan Penggalian**

2017 : **3,754,90** Milliar
2022 : **3,971,66** Milliar

3.



**Perdagangan Besar
dan Eceran**

2017 : **1,818,17** Milliar
2022 : **1,965,14** Milliar

1. Penghitungan statistik neraca nasional mengikuti buku petunjuk yang diterbitkan oleh Perserikatan Bangsa Bangsa (PBB) dikenal sebagai Sistem Neraca Nasional (SNN). SNN adalah rekomendasi internasional tentang bagaimana menyusun ukuran aktivitas ekonomi yang sesuai dengan standar neraca baku yang didasarkan pada prinsip-prinsip ekonomi. Rekomendasi yang dimaksud dinyatakan dalam sekumpulan konsep, definisi, klasifikasi, dan aturan neraca yang disepakati secara internasional dalam mengukur indikator tertentu seperti Produk Domestik Bruto (PDB). Salah satu bentuk adaptasi pencatatan statistik nasional adalah melakukan perubahan tahun dasar PDB Indonesia dari tahun 2000 ke 2010. Perubahan tahun dasar PDB dilakukan seiring dengan mengadopsi rekomendasi PBB yang tertuang dalam Sistem Neraca Nasional 2008 (SNA 2008).
 2. Produk Domestik Bruto pada tingkat nasional serta Produk Domestik Regional Bruto (PDRB) pada tingkat regional (provinsi) menggambarkan kemampuan suatu wilayah untuk menciptakan nilai tambah pada suatu waktu tertentu. Untuk menyusun PDB maupun PDRB digunakan 2 pendekatan, yaitu lapangan usaha dan pengeluaran.
1. *The method used to estimate national accounts statistics is based on the standard guidelines formed by United Nation known as System of National Accounts (SNA). SNA is the internationally agreed standard set of recommendations on how to compile measures of economic activity in accordance with strict accounting conventions based on economic principles. The recommendations are expressed in term of a set of concepts, definitions, classifications and accounting rules that comprise the internationally agreed standard for measuring indicators such as Gross Domestic Product (GDP). One of the improvement in the national statistical system is to rebase GDP form base year 2000 to 2010 in order to capture current economic condition. It is in line with the United Nations (UN) recommendation on 2008 SNA.*
 2. *The basic measure of the value added arising from economic activity is known as Gross Domestic Product at the national level and Gross Regional Domestic Product (GRDP) at the regional level (provinces/regencies/municipalities). To compile these statistics, two approaches have been used, i.e. "production approach" and "expenditure approach". The first approach is to measure value added produced by various kinds of economic activities,*

ULASAN

Produk Domestik Regional Bruto (PDRB) merupakan nilai tambah bruto seluruh barang dan jasa yang tercipta atau dihasilkan di suatu wilayah domestik suatu negara yang timbul akibat berbagai aktivitas ekonomi dalam suatu periode tertentu tanpa memperhatikan apakah faktor produksi yang dimiliki residen atau non-residen.

PDRB merupakan salah satu indikator ekonomi yang dapat menggambarkan aktivitas ekonomi secara menyeluruh pada suatu daerah. Dengan adanya pertambahan jumlah penduduk tiap tahun, aktivitas ekonomi juga semakin meningkat, sehingga mengakibatkan peningkatan nilai PDRB ADHB dari tahun ke tahun. Tahun 2022 nilai PDRB Kabupaten Aceh Utara mencapai sebesar 28.016.455,6 juta rupiah.

DESCRIPTION

Gross Regional Domestic Product (GRDP) is a gross added value of all goods and services that are created or produced in the domestic territory of a country that arise from a variety of economic activities in a given period regardless of whether the factors of production are owned by resident or non-resident.

GRDP is one of the economic indicators that can describe the overall economic activity in some area. Given the number of people each year, economic activity also increased, thereby increasing the value of GRDP ADHB from year to year. In 2022 the value of GDP Aceh Utara Regency of 28.016.455,6 million rupiahs.

Tabel
Table 12.1

Produk Domestik Regional Bruto Atas Dasar Harga Berlaku Menurut Lapangan Usaha di Kabupaten Aceh Utara (juta rupiah), 2018–2022
Gross Regional Domestic Product at Current Market Prices by Industry in Aceh Utara Regency (million rupiahs), 2018–2022

	Lapangan Usaha/ <i>Industry</i>	2018	2019	2020r	2021*	2022**
	(1)	(2)	(3)	(4)	(5)	(6)
A	Pertanian Kehutanan dan Perikanan/ <i>Agriculture Forestry and Fishing</i>	6.381.917,8	6.714.765,4	7.164.345,4	7.492.142,2	8.222.304,7
B	Pertambangan dan Penggalian/ <i>Mining and Quarrying</i>	3.352.035,9	3.476.575,9	3.103.021,7	5.370.808,7	8.706.675,3
C	Industri Pengolahan/ <i>Manufacturing</i>	1.823.603,9	1.714.521,5	1.663.781,3	1.878.767,0	2.027.181,2
D	Pengadaan Listrik dan Gas/ <i>Electricity and Gas</i>	16.832,7	18.154,7	18.786,4	18.779,5	19.210,8
E	Pengadaan Air; Pengelolaan Sampah Limbah dan Daur Ulang/ <i>Water Supply; Sewerage Waste Management and Remediation Activities</i>	4.376,6	5.484,2	5.486,3	5.794,1	6.307,0
F	Konstruksi/ <i>Construction</i>	1.033.899,0	1.113.899,0	1.207.580,7	1.219.582,5	1.256.676,7
G	Perdagangan Besar dan Eceran; Reparasi Mobil dan Sepeda Motor/ <i>Wholesale and Retail Trade; Repair of Motor Vehicles and Motorcycles</i>	2.352.473,5	2.428.473,5	2.325.639,1	2.564.113,4	2.781.651,4
H	Transportasi dan Pergudangan/ <i>Transportation and Storage</i>	953.198,0	982.368,0	799.842,7	996.023,8	1.119.804,6
I	Penyediaan Akomodasi dan Makan Minum/ <i>Accommodation and Food Service Activities</i>	104.224,0	116.219,1	118.308,5	118.508,4	148.165,6
J	Informasi dan Komunikasi/ <i>Information and Communication</i>	293.123,0	309.223,0	333.609,3	367.206,7	396.583,3

Lanjutan Tabel/Continued Table 12.1

Lapangan Usaha/Industry		2018	2019	2020 ^r	2021 [*]	2022 ^{**}
(1)		(2)	(3)	(4)	(5)	(6)
K	Jasa Keuangan dan Asuransi/ <i>Financial and Insurance Activities</i>	291.191,7	337.261,7	337.406,9	338.609,5	348.156,0
L	Real Estat/ <i>Real Estate Activities</i>	533.010,3	580.010,3	596.512,2	628.952,4	667.244,4
M N	Jasa Perusahaan/ <i>Business Activities</i>	56.591,0	59.991,0	61.291,0	62.317,3	68.698,6
O	Administrasi Pemerintahan Pertahanan dan Jaminan Sosial Wajib/ <i>Public Administration and Defence; Compulsory Social Security</i>	645.263,1	701.863,1	722.280,3	788.930,0	781.020,0
P	Jasa Pendidikan/ <i>Education</i>	337.873,2	396.373,2	443.693,9	475.748,6	490.631,2
Q	Jasa Kesehatan dan Kegiatan Sosial/ <i>Human Health and Social Work Activities</i>	426.376,5	489.376,5	553.330,6	613.858,4	689.485,8
R S T U	Jasa Lainnya/ <i>Other Services Activities</i>	209.392,5	230.392,5	247.730,5	252.792,4	286.659,0
Produk Domestik Regional Bruto/Gross Regional Domestic Product		18.815.382,4	19.674.952,4	19.702.646,8	23.192.935,1	28.016.455,6

Catatan/Note: r: Angka revisi
*: Angka Sementara
**: Angka Sangat Sementara

Sumber/Source: BPS, Produk Domestik Regional Bruto Kabupaten Aceh Utara Menurut Lapangan Usaha 2018-2022/Gross Regional Domestic Product of Aceh Utara by Industry 2018-2022

Tabel
Table 12.2

Produk Domestik Regional Bruto Atas Dasar Harga Konstan 2010 Menurut Lapangan Usaha di Kabupaten Aceh Utara (juta rupiah), 2018–2022
Gross Regional Domestic Product at 2010 Constant Market Prices by Industry in Aceh Utara Regency (million rupiahs), 2018–2022

	Lapangan Usaha/Industry	2018	2019	2020r	2021*	2022**
	(1)	(2)	(3)	(4)	(5)	(6)
A	Pertanian Kehutanan dan Perikanan/ <i>Agriculture Forestry and Fishing</i>	4.702.786,4	4.894.404,4	5.046.479,8	5.049.108,7	5.712.063,3
B	Pertambangan dan Penggalian/ <i>Mining and Quarrying</i>	3.957.507,0	4.155.543,0	4.494.136,2	3.971.660,8	4.386.938,6
C	Industri Pengolahan/ <i>Manufacturing</i>	1.834.472,9	1.702.244,1	1.586.649,5	1.594.817,4	1.621.074,2
D	Pengadaan Listrik dan Gas/ <i>Electricity and Gas</i>	16.252,9	17.438,2	18.289,0	18.300,9	18.547,7
E	Pengadaan Air; Pengelolaan Sampah Limbah dan Daur Ulang/ <i>Water Supply; Sewerage Waste Management and Remediation Activities</i>	2.703,8	3.381,3	3.349,1	3.529,0	3.842,0
F	Konstruksi/ <i>Construction</i>	792.472,9	832.242,9	876.139,1	872.833,6	859.663,6
G	Perdagangan Besar dan Eceran; Reparasi Mobil dan Sepeda Motor/ <i>Wholesale and Retail Trade; Repair of Motor Vehicles and Motorcycles</i>	1.887.501,5	1.947.791,5	1.850.184,1	1.965.139,0	2.059.503,2
H	Transportasi dan Pergudangan/ <i>Transportation and Storage</i>	857.933,3	899.375,2	703.048,0	871.068,2	903.853,6
I	Penyediaan Akomodasi dan Makan Minum/ <i>Accommodation and Food Service Activities</i>	70.035,0	75.011,1	74.110,2	73.956,9	88.843,2
J	Informasi dan Komunikasi/ <i>Information and Communication</i>	264.893,5	278.323,5	302.931,8	332.931,9	332.925,9

Lanjutan Tabel/Continued Table 12.2

	Lapangan Usaha/Industry	2018	2019	2020r	2021*	2022**
	(1)	(2)	(3)	(4)	(5)	(6)
K	Jasa Keuangan dan Asuransi/ <i>Financial and Insurance Activities</i>	194.830,6	220.582,3	221.760,4	210.489,2	205.376,5
L	Real Estat/ <i>Real Estate Activities</i>	414.871,3	440.291,3	435.491,1	458.645,5	477.462,7
M N	Jasa Perusahaan/ <i>Business Activities</i>	47.138,3	49.093,3	48.115,8	48.916,9	51.362,7
O	Administrasi Pemerintahan Pertahanan dan Jaminan Sosial Wajib/ <i>Public Administration and Defence; Compulsory Social Security</i>	469.550,4	492.595,4	476.532,3	506.332,5	506.260,0
P	Jasa Pendidikan/ <i>Education</i>	252.413,5	274.623,5	283.107,6	301.928,8	307.926,1
Q	Jasa Kesehatan dan Kegiatan Sosial/ <i>Human Health and Social Work Activities</i>	357.623,0	392.863,0	413.072,0	453.873,9	500.286,8
R S T U	Jasa Lainnya/ <i>Other Services Activities</i>	163.472,8	176.892,8	184.056,8	185.569,8	206.843,3
	Produk Domestik Regional Bruto/<i>Gross Regional Domestic Product</i>	16.286.459,2	16.852.696,9	17.017.452,8	16.919.102,9	17.702.778,2

Catatan/Note: r: Angka revisi
*: Angka Sementara
**: Angka Sangat Sementara

Sumber/Source: BPS, Produk Domestik Regional Bruto Kabupaten Aceh Utara Menurut Lapangan Usaha 2018-2022/Gross Regional Domestic Product of Aceh Utara by Industry 2018-2022

Tabel
Table 12.3

Distribusi Persentase Produk Domestik Regional Bruto Atas Dasar Harga Berlaku Menurut Lapangan Usaha di Kabupaten Aceh Utara, 2018–2022
Percentage Distribution of Gross Regional Domestic Product at Current Market Prices by Industry in Aceh Utara Regency, 2018–2022

	Lapangan Usaha/Industry	2018	2019	2020r	2021*	2022**
	(1)	(2)	(3)	(4)	(5)	(6)
A	Pertanian, Kehutanan, dan Perikanan/ <i>Agriculture, Forestry, and Fishing</i>	33,92	34,13	36,36	32,30	29,35
B	Pertambangan dan Penggalian/ <i>Mining and Quarrying</i>	17,82	17,67	15,75	23,16	31,08
C	Industri Pengolahan/ <i>Manufacturing</i>	9,69	8,71	8,44	8,10	7,24
D	Pengadaan Listrik dan Gas/ <i>Electricity and Gas</i>	0,09	0,09	0,10	0,08	0,07
E	Pengadaan Air; Pengelolaan Sampah, Limbah, dan Daur Ulang/ <i>Water Supply; Sewerage, Waste Management, and Remediation Activities</i>	0,02	0,03	0,03	0,02	0,02
F	Konstruksi/ <i>Construction</i>	5,49	5,66	6,13	5,26	4,49
G	Perdagangan Besar dan Eceran; Reparasi Mobil dan Sepeda Motor/ <i>Wholesale and Retail Trade; Repair of Motor Vehicles and Motorcycles</i>	12,50	12,34	11,80	11,06	9,93
H	Transportasi dan Pergudangan/ <i>Transportation and Storage</i>	5,07	4,99	4,06	4,29	4,00
I	Penyediaan Akomodasi dan Makan Minum/ <i>Accommodation and Food Service Activities</i>	0,55	0,59	0,60	0,51	0,53
J	Informasi dan Komunikasi/ <i>Information and Communication</i>	1,56	1,57	1,69	1,58	1,42
K	Jasa Keuangan dan Asuransi/ <i>Financial and Insurance Activities</i>	1,55	1,71	1,71	1,46	1,24

Lanjutan Tabel/*Continued Table 12.3*

Lapangan Usaha/ <i>Industry</i>		2018	2019	2020r	2021*	2022**
(1)		(2)	(3)	(4)	(5)	(6)
L	Real Estat/ <i>Real Estate Activities</i>	2,83	2,95	3,03	2,71	2,38
M,N	Jasa Perusahaan/ <i>Business Activities</i>	0,30	0,30	0,31	0,27	0,25
O	Administrasi Pemerintahan, Pertahanan, dan Jaminan Sosial Wajib/ <i>Public Administration and Defence; Compulsory Social Security</i>	3,43	3,57	3,67	3,40	2,79
P	Jasa Pendidikan/ <i>Education</i>	1,80	2,01	2,25	2,05	1,75
Q	Jasa Kesehatan dan Kegiatan Sosial/ <i>Human Health and Social Work Activities</i>	2,27	2,49	2,81	2,65	2,46
R,S,T,U	Jasa Lainnya/ <i>Other Services Activities</i>	1,11	1,17	1,26	1,09	1,02
Produk Domestik Regional Bruto/<i>Gross Regional Domestic Product</i>		100,00	100,00	100,00	100,00	100,00

Catatan/*Note*: r: Angka revisi
 *: Angka Sementara
 **: Angka Sangat Sementara

Sumber/*Source*: BPS, Produk Domestik Regional Bruto Kabupaten Aceh Utara Menurut Lapangan Usaha 2018-2022/*Gross Regional Domestic Product of Aceh Utara by Industry 2018-2022*

Tabel
Table 12.4

Laju Pertumbuhan Produk Domestik Regional Bruto Atas Dasar Harga Konstan 2010 Menurut Lapangan Usaha di Kabupaten Aceh Utara (persen), 2018–2022
Growth Rate of Gross Regional Domestic Product at 2010 Constant Market Prices by Industry in Aceh Utara Regency (percent), 2018–2022

Lapangan Usaha/Industry		2018	2019	2020r	2021*	2022**
(1)		(2)	(3)	(4)	(5)	(6)
A	Pertanian, Kehutanan, dan Perikanan/ <i>Agriculture, Forestry, and Fishing</i>	3,98	4,07	3,11	0,05	2,44
B	Pertambangan dan Penggalian/ <i>Mining and Quarrying</i>	5,40	5,00	8,15	-11,63	10,46
C	Industri Pengolahan/ <i>Manufacturing</i>	8,94	-7,21	-6,79	0,51	1,65
D	Pengadaan Listrik dan Gas/ <i>Electricity and Gas</i>	6,69	7,29	4,88	0,07	1,35
E	Pengadaan Air; Pengelolaan Sampah, Limbah, dan Daur Ulang/ <i>Water Supply; Sewerage, Waste Management, and Remediation Activities</i>	6,17	25,06	-0,95	5,37	8,87
F	Konstruksi/ <i>Construction</i>	2,93	5,02	5,27	-0,38	-1,51
G	Perdagangan Besar dan Eceran; Reparasi Mobil dan Sepeda Motor/ <i>Wholesale and Retail Trade; Repair of Motor Vehicles and Motorcycles</i>	3,81	3,19	-5,01	6,21	4,80
H	Transportasi dan Pergudangan/ <i>Transportation and Storage</i>	2,03	4,83	-21,83	23,90	3,76
I	Penyediaan Akomodasi dan Makan Minum/ <i>Accommodation and Food Service Activities</i>	9,12	7,11	-1,20	-0,21	20,13
J	Informasi dan Komunikasi/ <i>Information and Communication</i>	2,07	5,07	8,84	9,90	-0,001
K	Jasa Keuangan dan Asuransi/ <i>Financial and Insurance Activities</i>	0,46	13,22	0,53	-5,08	-2,43
L	Real Estat/ <i>Real Estate Activities</i>	4,17	6,13	-1,09	5,32	4,10
M,N	Jasa Perusahaan/ <i>Business Activities</i>	4,41	4,15	-1,99	1,66	5,00

Lanjutan Tabel/*Continued Table 12.4*

Lapangan Usaha/ <i>Industry</i>		2018	2019	2020 ^r	2021 [*]	2022 ^{**}
(1)		(2)	(3)	(4)	(5)	(6)
0	Administrasi Pemerintahan, Pertahanan, dan Jaminan Sosial Wajib/ <i>Public Administration and Defence; Compulsory Social Security</i>	5,05	4,91	-3,26	6,25	-0,01
P	Jasa Pendidikan/ <i>Education</i>	8,18	8,80	3,09	6,65	1,99
Q	Jasa Kesehatan dan Kegiatan Sosial/ <i>Human Health and Social Work Activities</i>	5,35	9,85	5,14	9,88	10,23
R,S,T,U	Jasa Lainnya/ <i>Other Services Activities</i>	4,90	8,21	4,05	0,82	11,47
Produk Domestik Regional Bruto/<i>Gross Regional Domestic Product</i>		4,77	3,48	0,98	-0,58	4,63

Catatan/*Note*: r: Angka revisi
 *: Angka Sementara
 **: Angka Sangat Sementara

Sumber/*Source*: BPS, Produk Domestik Regional Bruto Kabupaten Aceh Utara Menurut Lapangan Usaha 2018-2022/*Gross Regional Domestic Product of Aceh Utara by Industry 2018-2022*

Tabel
Table 12.5

Produk Domestik Regional Bruto Atas Dasar Harga Berlaku Menurut Jenis Pengeluaran di Kabupaten Aceh Utara (juta rupiah), 2018–2022
Gross Regional Domestic Product at Current Market Prices by Type of Expenditure in Aceh Utara Regency (million rupiahs), 2018–2022

Jenis Pengeluaran Type of Expenditure	2018	2019r	2020	2021*	2022**
(1)	(2)	(3)	(4)	(5)	(6)
Pengeluaran Konsumsi Rumah Tangga <i>Household Consumption Expenditure</i>	10.546.863,63	11.190.657,49	11.252.343,30	12.175.336,84	13.033.364,89
Pengeluaran Konsumsi LNPRT <i>NPISH Consumption Expenditure</i>	379.616,6	418.282,45	429.832,91	434.310	461.996,80
Pengeluaran Konsumsi Pemerintah <i>Government Consumption Expenditure</i>	2.742.123,43	2.848.282,97	2.650.743,58	2.899.018,02	3.005.199,33
Pembentukan Modal Tetap Bruto <i>Gross Fixed Capital Formation</i>	5.759.568,14	6.236.208,24	6.588.649,59	7.244.572,39	7.331.713,37
Perubahan Inventori <i>Changes in Inventories</i>	259.605,01	218.103,12	94.509,26	53.529,18	21.144,74
Net Ekspor Barang dan Jasa	-872.394,38	-1.236.581,89	-1.313.431,89	386.168,67	4.163.036,5
Produk Domestik Regional Bruto/Gross Regional Domestic Product	18.815.382,43	19.674.952,38	19.702.646,76	23.192.935,10	28.016.455,64

Catatan/Note: *Angka Sementara

**Angka Sangat Sementara

Sumber/Source: BPS, Produk Domestik Regional Bruto Kabupaten Aceh Utara Menurut Pengeluaran 2018-2022/Gross Regional Domestic Product of Aceh Utara by Expenditure 2018-2022

Tabel
Table 12.6

Produk Domestik Regional Bruto Atas Dasar Harga Konstan 2010 Menurut Jenis Pengeluaran di Kabupaten Aceh Utara (juta rupiah), 2018–2022
Gross Regional Domestic Product at 2010 Constant Market Prices by Type of Expenditure in Aceh Utara Regency (million rupiahs), 2018–2022

Jenis Pengeluaran Type of Expenditure	2018	2019	2020r	2021*	2022**
(1)	(2)	(3)	(4)	(5)	(6)
Pengeluaran Konsumsi Rumah Tangga <i>Household Consumption Expenditure</i>	7.907.844,79	8.172.489,77	8.081.067,72	8.025.708,22	8.249.557,37
Pengeluaran Konsumsi LNPR <i>NPISH Consumption Expenditure</i>	258.119,59	283.108,86	280.676,64	281.134,32	289.518,55
Pengeluaran Konsumsi Pemerintah <i>Government Consumption Expenditure</i>	2.144.593,45	2.221.177,88	2.039.632,06	2.040.611,47	2.042.190,63
Pembentukan Modal Tetap Bruto <i>Gross Fixed Capital Formation</i>	4.550.198,78	4.802.873,84	5.048.649,30	5.049.634,19	4.941.685,01
Perubahan Inventori <i>Changes in Inventories</i>	82.843,05	109.655,76	90.385,99	25.761,73	15.737,34
Net Ekspor Barang dan Jasa	1.342.859,58	1.263.390,84	1.477.041,06	1.496.252,97	2.164.089,26
Produk Domestik Regional Bruto/Gross Regional Domestic Product	16.286.459,23	16.852.696,94	17.017.452,78	16.919.102,90	17.702.778,17

Catatan/Note: *Angka Sementara

**Angka Sangat Sementara

Sumber/Source: BPS, Produk Domestik Regional Bruto Kabupaten Aceh Utara Menurut Pengeluaran 2018-2022/Gross Regional Domestic Product of Aceh Utara by Expenditure 2018-2022

13.

PERBANDINGAN ANTARA KABUPATEN / KOTA REGENCY / MUNICIPAL COMPARISON

3 KABUPATEN / KOTA DENGAN IPM TERTINGGI DAN PRESENTASE PENDUDUK TERMISKIN DI PROVINSI ACEH TAHUN 2022



LANGSA

IPM 77,44

Presentase
Penduduk Miskin

7,61



LHOKSEUMAWE

IPM 77,57

Presentase
Penduduk Miskin

10,96



BANDA ACEH

IPM 85,71

Presentase
Penduduk Miskin

11,16

ACEH UTARA

POSISI 14
DENGAN NILAI IPM
19,46

POSISI 14 PERSENTASE
PENDUDUK MISKIN
DENGAN NILAI **19,46**

PENJELASAN TEKNIS

1. **Indeks Pembangunan Manusia (IPM)** mengukur capaian pembangunan manusia berbasis sejumlah komponen dasar kualitas hidup. Sebagai ukuran kualitas hidup, IPM dibangun melalui pendekatan tiga dimensi dasar. Dimensi tersebut mencakup umur panjang dan sehat; pengetahuan, dan kehidupan yang layak. Untuk mengukur dimensi kesehatan, digunakan angka harapan hidup waktu lahir. Selanjutnya untuk mengukur dimensi pengetahuan digunakan gabungan indikator angka melek huruf dan rata-rata lama sekolah. Adapun untuk mengukur dimensi hidup layak digunakan indikator kemampuan daya beli masyarakat terhadap sejumlah kebutuhan pokok yang dilihat dari rata-rata besarnya pengeluaran per kapita sebagai pendekatan pendapatan yang mewakili capaian pembangunan untuk hidup layak.
2. **Angka Harapan Hidup (AHH)** pada waktu lahir merupakan rata-rata perkiraan banyak tahun yang dapat ditempuh oleh seseorang selama hidup.
3. **Angka Harapan Lama Sekolah (HLS)** didefinisikan sebagai lamanya sekolah (dalam tahun) yang diharapkan akan dirasakan oleh anak pada umur tertentu di masa mendatang.

TECHNICAL NOTES

1. **The Human Development Index (HDI)** measures human development outcomes based on a number of basic components of quality of life. As a measure of quality of life, the HDI is built through a basic three-dimensional approach. These dimensions include longevity and health; knowledge, and a decent life. To measure health dimensions, life expectancy is used at birth. Furthermore, to measure the dimensions of knowledge used a combination of literacy indicators and average length of schooling. As for measuring the dimensions of decent living used indicators of the ability of the purchasing power of a number of basic needs seen from the average amount of per capita expenditure as an income approach that represents the achievement of development for a decent life.
2. **Life Expectancy (AHH) at birth** is an average estimate of many years that can be taken by a person during life.
3. **Expected Years of Schooling** is defined as the length of schooling (in years) that the child is expected to experience at a certain age in the future.

4. **Rata-rata lama sekolah** menggambarkan jumlah tahun yang digunakan oleh penduduk usia 15 tahun keatas dalam menjalani pendidikan formal.
 5. **Pengeluaran Riil per Kapita yang disesuaikan**, UNDP mengukur standar hidup layak menggunakan Produk Domestik Bruto (PDB) riil yang disesuaikan, sedangkan BPS dalam menghitung standar hidup layak menggunakan rata-rata pengeluaran per kapita riil yang disesuaikan dengan formula Atkinson.
 6. Untuk mengukur kemiskinan, BPS menggunakan konsep kemampuan memenuhi kebutuhan dasar (basic needs approach). Dengan pendekatan ini, kemiskinan dipandang sebagai ketidakmampuan dari sisi ekonomi untuk memenuhi kebutuhan dasar makanan dan bukan makanan yang diukur dari sisi pengeluaran. Metode yang digunakan adalah menghitung Garis Kemiskinan (GK), yang terdiri dari dua komponen yaitu Garis Kemiskinan Makanan (GKM) dan Garis Kemiskinan Non-Makanan (GKNM). Penghitungan Garis Kemiskinan dilakukan secara terpisah untuk daerah perkotaan dan perdesaan.
 7. **Penduduk miskin** adalah penduduk yang memiliki rata-rata pengeluaran per kapita per bulan di bawah Garis Kemiskinan.
4. *The average length of school describes the number of years used by residents aged 15 years and over in formal education.*
 5. *Adjusted Real Per Capita Expenditures, UNDP measures decent living standards using real adjusted Gross Domestic Product (GDP), while BPS in calculating decent living standards uses the average real per capita expenditure adjusted for the Atkinson formula.*
 6. *To measure poverty, BPS-Statistics Indonesia has used the concept of basic needs approach. Therefore, poverty is viewed as economic inability to fulfill food and non-food basic needs which are measured by consumption/expenditure. The method used is calculating poverty line, which consists of two components that are Food Poverty Line (FPL) and NonFood Poverty Line (NFPL). The poverty line was calculated separately for urban and rural areas.*
 7. *A person whose expenditure per capita per month is below the poverty line is considered to be poor.*

8. **Garis Kemiskinan Makanan (GKM)** merupakan nilai pengeluaran an kebutuhan minimum makanan yang disetarakan dengan 2.100 kkalori per kapita per hari. **Garis Kemiskinan Non-Makanan (GKNM)** adalah kebutuhan minimum untuk perumahan, sandang, pendidikan, kesehatan, dan kebutuhan dasar lainnya.
9. **Indeks Kedalaman Kemiskinan (Poverty Gap Index-P1)**, merupakan ukuran rata-rata kesenjangan pengeluaran masing-masing penduduk miskin terhadap garis kemiskinan. Semakin tinggi nilai indeks, semakin jauh rata-rata pengeluaran penduduk dari garis kemiskinan.
10. **Indeks Keparahan Kemiskinan (Poverty Severity Index-P2)** memberikan gambaran mengenai penyebaran pengeluaran diantara penduduk miskin. Semakin tinggi nilai indeks, semakin tinggi ketimpangan pengeluaran diantara penduduk miskin.
11. **Tingkat Partisipasi Angkatan Kerja (TPAK)** : persentase penduduk usia 15 tahun keatas yang merupakan angkatan kerja.
12. **Tingkat Pengangguran Terbuka (TPT)** : persentase jumlah pengangguran terhadap jumlah angkatan kerja.
13. **Angka Partisipasi Sekolah (APS)**: proporsi dari penduduk kelompok usia sekolah tertentu yang sedang bersekolah (tanpa
8. *The Food Poverty Line refers to the daily minimum requirement of 2,100 kcal per capita per day. The Non-Food Poverty Line refers to the minimum requirement for clothing, education, health, and other basic individual needs.*
9. *The Poverty Gap Index (P1), is a measure of the average expenditure gap of each poor person against the poverty line. The higher the index value, the further away the population's average expenditure is from the poverty line.*
10. *The Poverty Severity Index (Poverty Severity Index-P2) provides an overview of the distribution of expenditure among the poor. The higher the index value, the higher the expenditure inequality among the poor.*
11. *Labor Force Participation Rate: percentage of the population aged 15 years and over who constitute the labor force.*
12. *Open Unemployment Rate: the percentage of the total unemployed against the total labor force.*
13. *School Participation Rate: the proportion of the population of a particular school age group who is currently attending school*

memandang jenjang pendidikan yang ditempuh) terhadap penduduk kelompok usia sekolah yang bersesuaian. Sejak tahun 2007, Pendidikan Non Formal (Paket A, Paket B, dan Paket C) turut diperhitungkan.

14. Angka Partisipasi Murni (APM): Proporsi penduduk pada kelompok umur jenjang pendidikan tertentu yang masih bersekolah terhadap penduduk pada kelompok umur tersebut. Sejak tahun 2007, Pendidikan Non Formal (Paket A, Paket B, dan Paket C) turut diperhitungkan.

(regardless of the level of education occupied) to the population of the corresponding school age group. Since 2007, Non-Formal Education (Package A, Package B, and Package C) has been taken into account.

14. Net Participation Rate (NER): *The proportion of the population in a certain age group at a certain level of education who is still attending school to the population in that age group. Since 2007, Non-Formal Education (Package A, Package B, and Package C) has been taken into account.*

<https://acehutarakan.com>

ULASAN

Jumlah penduduk di tiap kabupaten/kota di Provinsi Aceh semakin bertambah dari tahun ke tahun. Berdasarkan hasil Proyeksi Penduduk Tahun 2022, Kabupaten Aceh Utara masih merupakan wilayah dengan penduduk terbanyak. Kabupaten Aceh Utara menempati urutan pertama jumlah penduduk terbanyak di antara dua puluh tiga kabupaten/kota lainnya di Provinsi Aceh dengan jumlah penduduk sebanyak 614.640 jiwa.

Aspek lain yang sering digunakan untuk perbandingan antar wilayah dalam bidang sosial adalah tingkat kemiskinan dan pembangunan manusia. Kedua aspek ini sering digunakan sebagai alat ukur keberhasilan pembangunan di suatu wilayah secara umum. Meskipun menunjukkan kecenderungan menurun dari tahun ke tahun, angka kemiskinan masih menjadi perhatian bagi pemerintah. Di Provinsi Aceh persentase penduduk miskin pada tahun 2022 adalah sebesar 14,64%, sedangkan Kabupaten Aceh Utara sebesar 16,86%. Kabupaten Aceh Utara merupakan wilayah dengan persentase penduduk miskin keenam di Provinsi Aceh sehingga dibutuhkan upaya dari pemerintah untuk meningkatkan kesejahteraan penduduknya

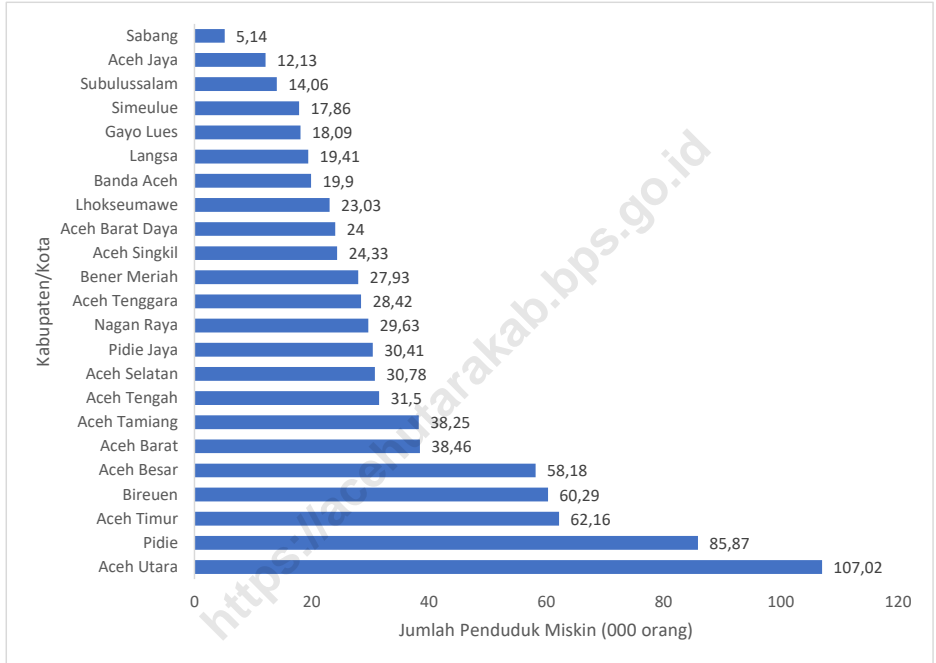
DESCRIPTION

The population in each district/city in Aceh Province is increasing from year to year. Based on the results of the 2021 Population Projection, Aceh Utara Regency is still the area with the most population. Aceh Utara Regency ranks first with the largest population among twenty-three other districts/cities in Aceh Province with a total population of 614,640.

Another aspect that is often used for comparisons between regions in the social field is the level of poverty and human development. These two aspects are often used as a measure of the success of development in a region in general. Despite showing a declining trend from year to year, the poverty rate is still a concern for the government. In Aceh Province the percentage of poor people in 2022 is 14.64%, while Aceh Utara District is 16.86%. Aceh Utara Regency is the area with the sixth from percentage of poor people in Aceh Province so efforts are needed from the government to improve the welfare of its population

Gambar 13.1
Figures

Jumlah Penduduk Miskin Menurut Kabupaten/Kota (ribu orang) 2022
Number of Poor People by Regency/Municipality (thousand people), 2022



Sumber/Source: BPS/BPS-Statistics Indonesia

Tabel
Table 13.1

Jumlah Penduduk dan Laju Pertumbuhan Penduduk per Tahun Menurut Kabupaten/Kota di Provinsi Aceh, 2021 dan 2022

Population and Annual Population Growth Rate by Regency/Municipality in Aceh Province, 2021 and 2022

Kabupaten/Kota Regency/Municipality	Penduduk (ribu) Population (thousand)		Laju Pertumbuhan Penduduk per Tahun Annual Population Growth Rate	
	2021	2022	2021	2022
(1)	(2)	(3)	(5)	(6)
<i>Kabupaten/Regency</i>				
1 Simeulue	93 762	94 876	0,96	1,18
2 Aceh Singkil	128 384	130 787	1,46	1,84
3 Aceh Selatan	234 630	237 376	0,94	1,16
4 Aceh Tenggara	224 119	228 308	1,45	1,83
5 Aceh Timur	427 032	432 849	1,08	1,34
6 Aceh Tengah	218 684	222 673	1,42	1,79
7 Aceh Barat	200 579	202 858	0,92	1,12
8 Aceh Besar	409 527	414 490	0,97	1,20
9 Pidie	439 398	444 505	0,94	1,15
10 Bireuen	439 788	443 874	0,77	0,92
11 Aceh Utara	608 106	614 640	0,87	1,06
12 Aceh Barat Daya	152 657	155 046	1,23	1,54
13 Gayo Lues	101 102	103 131	1,55	1,97
14 Aceh Tamiang	297 522	301 492	1,06	1,32
15 Nagan Raya	170 591	173 393	1,29	1,62
16 Aceh Jaya	94 418	96 028	1,33	1,67
17 Bener Meriah	164 522	168 690	1,93	2,47
18 Pidie Jaya	160 327	162 771	1,20	1,50
<i>Kota/Municipality</i>				
1 Banda Aceh	255 029	257 635	0,84	1,01
2 Sabang	42 066	43 208	2,07	2,63
3 Langsa	188 878	192 630	1,54	1,95
4 Lhokseumawe	189 941	191 396	0,65	0,76
5 Subulussalam	92 671	95 199	2,07	2,66
Aceh	5 333 733	5 407 855	1,10	1,37

Sumber/Source : BPS/BPS-Statistics Indonesia

Tabel
Table 13.2

Laju Pertumbuhan Produk Domestik Regional Bruto Atas Dasar Harga Konstan 2010 Menurut Kabupaten/Kota (persen) di Provinsi Aceh, 2019–2021
Growth Rate of Gross Regional Domestic Product at 2010 Constant Market Prices by Regency/Municipality (percent) in Aceh Province, 2019–2021

Kabupaten/Kota Regency/Municipality		2019	2020	2021*
(1)		(2)	(3)	(4)
Kabupaten/Regency				
1	Simeulue	4,60	0,12	2,85
2	Aceh Singkil	3,99	-1,01	3,90
3	Aceh Selatan	4,43	-0,05	2,46
4	Aceh Tenggara	4,23	-0,17	1,48
5	Aceh Timur	4,42	1,54	1,94
6	Aceh Tengah	3,51	-1,18	3,21
7	Aceh Barat	4,99	1,88	5,67
8	Aceh Besar	4,35	0,39	2,44
9	Pidie	4,43	-0,12	2,63
10	Bireuen	5,00	-1,02	4,13
11	Aceh Utara	3,48	0,98	-0,55
12	Aceh Barat Daya	4,75	-0,65	2,88
13	Gayo Lues	1,26	0,88	2,32
14	Aceh Tamiang	4,55	0,42	0,88
15	Nagan Raya	6,77	3,36	5,34
16	Aceh Jaya	3,75	-0,62	2,59
17	Bener Meriah	4,32	0,09	3,15
18	Pidie Jaya	4,08	-0,79	2,03
Kota/Municipality				
1	Banda Aceh	4,13	-3,39	5,53
2	Sabang	5,82	-1,29	2,67
3	Langsa	4,39	-1,12	4,23
4	Lhokseumawe	3,98	-1,80	3,84
5	Subulussalam	4,42	1,97	3,87
Aceh		4,14	-0,37	2,79

Sumber/Source: BPS, berbagai sensus, survei dan sumber lain/BPS-Statistics Indonesia, various census, survey, and other sources

Tabel
Table 13.3**Pengukuran Kemiskinan Menurut Kabupaten/ Kota di
Provinsi Aceh, Maret 2022**
*Measures of Poverty by regency/ Municipality in Aceh
Province, March 2022*

Kabupaten/Kota Regency/Municipality	Jumlah Penduduk Miskin Number of Poor People (000)	Persentase Penduduk Miskin Headcount Index (P0)	Kedalaman Kemiskinan Poverty Depth Index (P1)	Keparahan Kemiskinan Poverty Severity Index (P2)	Garis Kemiskinan (Rp/Kapita /Bulan) Line of Poverty (Rp/Capita/ Month)
(1)	(2)	(3)	(4)	(5)	(6)
<i>Kabupaten/Regency</i>					
1 Simeulue	17,86	18,37	2,73	0,65	493 303
2 Aceh Singkil	24,33	19,18	3,18	0,74	518 951
3 Aceh Selatan	30,78	12,43	1,31	0,23	446 224
4 Aceh Tenggara	28,42	12,83	1,92	0,44	430 825
5 Aceh Timur	62,16	13,91	2,78	0,67	491 550
6 Aceh Tengah	31,50	14,50	2,41	0,59	533 810
7 Aceh Barat	38,46	17,93	2,22	0,45	558 638
8 Aceh Besar	58,18	13,38	2,09	0,58	519 320
9 Pidie	85,87	18,79	3,10	0,75	535 713
10 Bireuen	60,29	12,51	2,08	0,53	451 163
11 Aceh Utara	107,02	16,86	2,48	0,57	420 615
12 Aceh Barat Daya	24,00	15,44	1,69	0,30	430 297
13 Gayo Lues	18,09	18,87	2,67	0,63	470 221
14 Aceh Tamiang	38,25	12,61	1,80	0,39	508 599
15 Nagan Raya	29,63	17,38	3,06	0,76	544 300
16 Aceh Jaya	12,13	12,51	1,61	0,30	468 854
17 Bener Meriah	27,93	18,39	3,54	1,09	512 111
18 Pidie Jaya	30,41	18,45	2,66	0,56	523 239
<i>Kota/Municipality</i>					
1 Banda Aceh	19,90	7,13	1,52	0,48	737 016
2 Sabang	5,14	14,66	3,30	1,08	660 573
3 Langsa	19,41	10,62	2,17	0,60	469 348
4 Lhokseumawe	23,03	10,84	1,33	0,26	460 583
5 Subulussalam	14,06	16,94	2,45	0,50	444 818
Aceh	806,82	14,64	2,49	0,61	579 227

Sumber/Source: Badan Pusat Statistik Provinsi Aceh/ BPS- Statistics of Aceh Province

Tabel
Table 13.4

**Indeks Pembangunan Manusia Menurut Kabupaten/Kota
di Provinsi Aceh, 2018-2022**
**Human Development Index by Regency/Minicipality in Aceh
Province, 2018-2022**

Kabupaten/Kota Regency/Municipality	2018	2019	2020	2021	2022
(1)	(2)	(3)	(4)	(5)	(6)
<i>Kabupaten/Regency</i>					
1 Simeulue	64,74	65,70	66,03	66.41	67,27
2 Aceh Singkil	68,02	68,91	68,94	69.22	69,62
3 Aceh Selatan	65,92	66,90	67,12	67.44	67,87
4 Aceh Tenggara	68,67	69,36	69,37	69.44	70,32
5 Aceh Timur	66,82	67,39	67,63	67.83	68,72
6 Aceh Tengah	72,64	73,14	73,24	73.37	73,95
7 Aceh Barat	70,47	71,22	71,38	71.67	72,34
8 Aceh Besar	72,73	73,55	73,56	73.58	74,00
9 Pidie	69,93	70,41	70,63	70.70	71,20
10 Bireuen	71,37	72,27	72,28	72.33	73,16
11 Aceh Utara	68,36	69,22	69,33	69.46	70,22
12 Aceh Barat Daya	65,67	66,56	66,75	66.99	67,41
13 Gayo Lues	65,88	66,87	67,22	67.56	68,25
14 Aceh Tamiang	68,45	69,23	69,24	69.48	70,43
15 Nagan Raya	68,15	69,11	69,18	69.31	70,10
16 Aceh Jaya	68,83	69,74	69,75	69.84	70,36
17 Bener Meriah	72,14	72,97	72,98	73.27	73,90
18 Pidie Jaya	72,12	72,87	73,20	73.60	74,34
<i>Kota/Municipality</i>					
1 Banda Aceh	84,37	85,07	85,41	85.71	86,28
2 Sabang	74,82	75,77	75,78	76.11	76,85
3 Langsa	76,34	77,16	77,17	77.44	77,82
4 Lhokseumawe	76,62	77,30	77,31	77.57	78,04
5 Subulussalam	63,48	64,46	64,93	65.27	66,20
Aceh	71,19	71,90	71,99	72.18	72,80

Sumber/Source: Badan Pusat Statistik Provinsi Aceh/ BPS- Statistics of Aceh Province

Tabel
Table 13.5

**Indikator Penyusun Indeks Pembangunan Manusia
(Metode Baru) Menurut Kabupaten/ Kota di Provinsi Aceh,
2022**

**Indicators of the Human Development Index (New
Methodology) in Aceh Province, 2022**

Kabupaten/Kota Regency/Municipality	Usia Harapan Hidup Life Expectancy of Birth	Harapan Lama Sekolah Expected Years of Schooling	Rata-rata Lama Sekolah Mean Years of Schooling	Pengeluaran per Kapita GNI per Capita (Rp 000)	Indeks Pembangu- nan Manusia Human Development Index	
(1)	(2)	(3)	(4)	(5)	(6)	
<i>Kabupaten/Regency</i>						
1	Simeulue	65.48	14.08	9.73	7,371	67.27
2	Aceh Singkil	67.65	14.34	8.69	8,994	69.62
3	Aceh Selatan	64.64	14.69	8.89	8,353	67.87
4	Aceh Tenggara	68.48	14.26	9.92	8,222	70.32
5	Aceh Timur	68.94	13.06	8.32	9,127	68.72
6	Aceh Tengah	69.05	14.61	9.87	10,957	73.95
7	Aceh Barat	68.19	14.63	9.87	9,775	72.34
8	Aceh Besar	69.99	14.75	10.35	9,894	74.00
9	Pidie	67.15	14.49	9.02	10,211	71.20
10	Bireuen	71.48	14.86	9.31	9,438	73.16
11	Aceh Utara	69.01	14.73	8.73	8,620	70.22
12	Aceh Barat Daya	65.30	13.66	8.68	8,651	67.41
13	Gayo Lues	65.77	14.08	8.41	9,094	68.25
14	Aceh Tamiang	69.87	13.96	9.04	8,759	70.43
15	Nagan Raya	69.45	14.16	8.95	8,581	70.10
16	Aceh Jaya	67.40	14.01	8.72	10,041	70.36
17	Bener Meriah	69.48	13.71	10.01	11,421	73.90
18	Pidie Jaya	70.41	14.98	9.53	10,701	74.34
<i>Kota/Municipality</i>						
1	Banda Aceh	71.79	17.81	13.03	17,228	86.28
2	Sabang	70.79	14.40	11.19	11,780	76.85
3	Langsa	69.63	15.64	11.14	12,353	77.82
4	Lhokseumawe	71.87	15.27	11.12	11,701	78.04
5	Subulussalam	64.30	14.81	8.22	7,689	66.20
Aceh		70.18	14,37	9,44	9 963	72,80

Sumber/Source: Badan Pusat Statistik Provinsi Aceh/ BPS- Statistics of Aceh Province

Tabel
Table 13.6

Tingkat Partisipasi Angkatan Kerja (TPAK) dan Tingkat Pengangguran Terbuka (TPT) Menurut Kabupaten/ Kota di Provinsi Aceh, 2020-2022
Labor Force Participation Rate and Unemployment Rate by Regency/ Municipality in Aceh Province, 2020-2022

Kabupaten/Kota Regency/Municipality	2020		2021		2022	
	TPAK Labor Force Participati- on Rate	TPT Unemploy- ment Rate	TPAK Labor Force Participati- on Rate	TPT Unemploy- ment Rate	TPAK Labor Force Participati- on Rate	TPT Unemploy- ment Rate
(1)	(2)	(3)	(4)	(5)	(6)	(7)
<i>Kabupaten/Regency</i>						
1 Simeulue	70,37	5,47	71,15	5,71	64,44	6,00
2 Aceh Singkil	61,97	8,24	62,85	8,36	57,33	6,88
3 Aceh Selatan	61,41	6,54	60,85	6,46	60,69	4,82
4 Aceh Tenggara	71,33	5,72	69,62	6,43	67,82	5,09
5 Aceh Timur	61,92	7,26	59,48	7,13	58,45	8,07
6 Aceh Tengah	79,96	3,05	76,30	2,61	76,37	4,44
7 Aceh Barat	59,41	7,30	60,05	7,09	57,80	6,09
8 Aceh Besar	60,02	7,62	61,67	7,70	65,31	8,28
9 Pidie	65,55	6,45	60,29	7,28	65,47	5,94
10 Bireuen	67,06	4,12	65,91	4,32	64,39	4,20
11 Aceh Utara	60,31	8,56	58,47	8,31	56,37	7,08
12 Aceh Barat Daya	57,58	3,93	57,91	4,04	59,18	4,12
13 Gayo Lues	86,36	2,01	78,99	1,84	79,87	2,70
14 Aceh Tamiang	64,84	7,97	66,43	5,87	66,01	7,38
15 Nagan Raya	66,61	5,11	64,99	4,99	66,64	5,84
16 Aceh Jaya	75,32	4,08	72,59	3,47	69,12	3,12
17 Bener Meriah	82,52	1,35	77,53	1,24	79,71	2,61
18 Pidie Jaya	62,13	6,58	57,77	3,57	57,89	4,40
<i>Kota/Municipality</i>						
1 Banda Aceh	61,54	9,54	63,00	8,94	58,93	8,62
2 Sabang	71,55	4,81	63,71	3,56	67,81	4,01
3 Langsa	66,58	9,75	67,04	7,21	63,90	7,85
4 Lhokseumawe	63,17	11,99	63,91	11,16	64,11	9,15
5 Subulussalam	64,18	6,93	63,78	6,26	67,04	5,75
Aceh	65,10	6,59	63,78	6,30	63,50	6,17

Sumber/Source: Survei Angkatan Kerja Nasional Agustus/August National Labor Force Survey

DATA

MENCERDASKAN BANGSA

----- Enlighten The Nation -----

