

Katalog/Catalog: 1102001.1110



ST 2023
SENSUS PERTANIAN

KABUPATEN BIREUEN DALAM ANGKA

BIREUEN REGENCY IN FIGURE

2023



**BADAN PUSAT STATISTIK
KABUPATEN BIREUEN**



SP 2023
SENSUS PERTANIAN

KABUPATEN BIREUEN

DALAM ANGKA

BIREUEN REGENCY IN FIGURE

2023

KABUPATEN BIREUEN DALAM ANGKA
Bireuen Regency in Figures
2023

ISSN: 2442-8507

No. Publikasi/*Publication Number*: 11100.2302

Katalog /*Catalog*: 1102001.1110

Ukuran Buku/*Book Size*: 14,8 cm x 21 cm

Jumlah Halaman/*Number of Pages* : lxxii+610 hal/*pages*

Naskah/*Manuscript*:

BPS Kabupaten Bireuen

BPS-Statistics of Bireuen Regency

Penyunting/*Editor*:

BPS Kabupaten Bireuen

BPS-Statistics of Bireuen Regency

Desain Kover oleh/*Cover Designed by*:

Seksi Integrasi Pengolahan dan Diseminasi Statistik

Section of Integration Processing and Statistics Dissemination

Ilustrasi Kover/*Cover Illustration*:

Taburan Padi/*rice sprinkling*

Penerbit/*Published by*:

©BPS Kabupaten Bireuen/ *BPS-Statistics of Bireuen Regency*

Pencetak/*Printed by*:

BPS Kabupaten Bireuen

BPS-Statistics of Bireuen Regency

Sumber Ilustrasi/*Graphics by*:

Adrain Devano, S.Tr.Stat.

Dilarang mengumumkan, mendistribusikan, mengomunikasikan, dan/atau menggandakan sebagian atau seluruh isi buku ini untuk tujuan komersil tanpa izin tertulis dari Badan Pusat Statistik.

Prohibited to announce, distribute, communicate, and/or copy part or all of this book for commercial purpose without permission from BPS-Statistics Indonesia.

TIM PENYUSUN/TEAM MEMBERS

Pengarah/Director

Teti Darmawati, SE.

Penanggung Jawab/Persons in Charge

Teti Darmawati, SE.

Penyunting/Editors

Sari Yunus, S.Si

Muhammad Nurullah Rlyadi, S.Tr.Stat.

Pengolah Data dan Penulis Naskah/Data Processing and Authors

Cut Sherly Amalia, S.Stat.

Nalyda Yola Althofia, SST.

Muhammad Nurullah Rlyadi, S.Tr.Stat.

Penata Letak/Layout Designers

Muhammad Nurullah Rlyadi, S.Tr.Stat.

Adrian Devano, S.Tr.Stat.

<https://bireuenkab.bps.go.id>

KONTRIBUTOR DATA/DATA CONTRIBUTOR

1. Kementerian Agama/*Ministry of Religious Affair*
2. Kementerian Pendidikan dan Kebudayaan/*The Ministry of Education and Culture*
3. Badan Meteorologi Klimatologi dan Geofisika/*Meteorological, Climatology, and Geophysical Agency*
4. Badan Pusat Statistik/*BPS-Statistics Indonesia*
5. Sekretariat DPRK Bireuen
6. Dinas Komunikasi, Informatika, dan Pesandian Kabupaten Bireuen
7. Dinas Perumahan Rakyat, Kawasan Permukiman, dan Lingkungan Hidup Kabupaten Bireuen
8. Dinas Pendidikan, Pemuda, dan Olahraga Kabupaten Bireuen
9. Dinas Kependudukan dan Pencatatan Sipil Kabupaten Bireuen
10. Dinas Ketahanan Pangan dan Perikanan Kabupaten Bireuen
11. Dinas Pekerjaan Umum dan Penataan Ruang Kabupaten Bireuen
12. Dinas Pemberdayaan Masyarakat dan Gampong, Perempuan, dan Keluarga Berencana Kabupaten Bireuen
13. Dinas Penanaman Modal dan Pelayanan Terpadu Satu Pintu Kabupaten Bireuen
14. Dinas Perindustrian, Perdagangan, Koperasi dan UKM Kabupaten Bireuen
15. Dinas Perhubungan Kabupaten Bireuen
16. Dinas Tenaga Kerja, Transmigrasi, dan Perindustrian Kabupaten Bireuen
17. Dinas Kesehatan Kabupaten Bireuen
18. Dinas Sosial Kabupaten Bireuen
19. Dinas Pertanian Kabupaten Bireuen
20. Dinas Kehutanan dan Perkebunan Kabupaten Bireuen
21. Dinas Pendidikan Dayah Kabupaten Bireuen
22. Badan Perencanaan Pembangunan Daerah Kabupaten Bireuen
23. Badan Pengelolaan Keuangan Daerah Kabupaten Bireuen
24. Badan Kepegawaian dan Pengembangan Sumber Daya Manusia Kabupaten Bireuen

25. RSUD dr. Fauziah Bireuen
26. Mahkamah Syar'iyah Bireuen
27. Kantor Wilayah Kementerian Agama Kabupaten Bireuen
28. PT Pos Indonesia Bireuen
29. Sekretariat Baitul Mal Kabupaten Bireuen
30. Komandan Distrik Militer (Kodim) 0111/Bireuen
31. PDAM Krueng Peusangan Bireuen
32. PLN ULP Samalanga
33. PLN ULP Bireuen
34. PLN ULP Peusangan
35. PLN ULP Gandapura
36. Kepolisian Resor Bireuen
37. Universitas Al-Muslim
38. Universitas Islam Kebangsaan Indonesia (UNIKI)

<https://bireuenkab.bps.go.id>



LAMBANG DAERAH KABUPATEN BIREUEN

1. Bintang bersegi lima adalah melambangkan *Ketuhanan Yang Maha Esa*.
2. Kubah Mesjid adalah melambangkan *Keislaman dan Syari'at Islam*.
3. Bunga Jeumpa adalah melambangkan *Keharuman dan Kesucian*.
4. Buku adalah melambangkan *Daya Cipta dan Sumber Daya Manusia*.
5. Tugu dengan jumlah anak tangga 4 (empat) buah adalah melambangkan *Pencerminan Bireuen sebagai Kota Juang*.
6. Padi yang berjumlah 10 (sepuluh) butir dan Kapas yang berjumlah 9 (sembilan) buah dari kiri dan 9 (sembilan) buah di Kanan adalah melambangkan *Kesuburan dan Kemakmuran*.
7. Rencong adalah melambangkan *Kepahlawanan Rakyat*.
8. Timbangan adalah melambangkan symbol dari pada *Keadilan* yang merupakan cita-cita seluruh rakyat.

KEPALA BPS KABUPATEN BIREUEN
CHIEF STATISTICIAN OF BIREUEN REGENCY



TETI DARMAWATI, SE.



KATA PENGANTAR

Penerbitan buku Kabupaten Bireuen Dalam Angka 2023, merupakan publikasi yang diterbitkan Badan Pusat Statistik (BPS) Kabupaten Bireuen untuk memenuhi kebutuhan data-data prioritas pembangunan. Publikasi ini memuat data/informasi statistik tentang hasil-hasil pembangunan di wilayah Kabupaten Bireuen selama tahun 2022, yang banyak diperlukan dalam evaluasi pembangunan.

Data yang disajikan dalam publikasi terdiri dari data sekunder yang bersumber dari berbagai instansi/dinas/Lembaga pemerintah, dan data primer hasil sensus/survei yang dilakukan BPS Kabupaten Bireuen,

Kepada semua pihak yang telah membantu kegiatan penyusunan dan penerbitan buku ini, kami mengucapkan banyak terima kasih. Akhirnya saran dan kritik yang membangun untuk perbaikan dan penyempurnaan publikasi ini dimasa mendatang sangat kami harapkan. Semoga buku ini bermanfaat.

Bireuen, Februari 2023
Kepala BPS
Kabupaten Bireuen



TETI DARMAWATI, SE



PREFACE

Bireuen Regency in Figures 2023, is the publication published by the BPS-Statistics of Bireuen Regency to meet development priority data. This publication contains statistical data/ information on development outcomes in Bireuen during 2022, which is much needed in the evaluation of development.

The data presented in the publication consists of secondary data sourced from various agencies/ government institutions, and primary data from the census/ survey conducted by the BPS-Statistics of Bireuen Regency.

To all parties who have helped with the preparation and publication of this book, we express our thanks. Finally, suggestions and constructive criticism for the improvement and improvement of this publication in the future are very much expected. Hopefully this book will be useful.

*Bireuen, February 2023
Chief Statistician of
Bireuen Regency*



TETI DARMAWATI, SE

DAFTAR ISI / CONTENTS

	Halaman Page
Kata Pengantar/ <i>Preface</i>	xi
Daftar Isi/ <i>Contents</i>	xiii
Daftar Tabel/ <i>List of Tables</i>	xv
Daftar Gambar/ <i>List of Figures</i>	liii
Daftar Singkatan/ <i>List of Abbreviations</i>	lix
Statistik Kunci/ <i>Key Statistics</i>	lxi
1. Geografi dan Iklim/ <i>Geography and Climate</i>	1
2. Pemerintahan/ <i>Government</i>	17
3. Penduduk dan Ketenagakerjaan/ <i>Population and Employment</i>	57
4. Sosial dan Kesejahteraan Rakyat/ <i>Social and Welfare</i>	99
5. Pertanian, Kehutanan, Peternakan, dan Perikanan/ <i>Agriculture, Forestry, Livestock, and Fishery</i>	263
6. Energi dan Industri/ <i>Energy and Industry</i>	453
7. Pariwisata/ <i>Tourism</i>	481
8. Transportasi dan Komunikasi/ <i>Transportation and Communication</i>	501
9. Koperasi/ <i>Cooperative</i>	537
10. Pengeluaran Penduduk/ <i>Population Expenditure</i>	547
11. Perdagangan/ <i>Trade</i>	559
12. Sistem Neraca Regional/ <i>System of Regional Accounts</i>	571
13. Perbandingan Antar Kabupaten/Kota/ <i>Regency/Municipal Comparison</i>	597

DAFTAR TABEL/LIST OF TABLES

Halaman
Page

1.	GEOGRAFI DAN IKLIM/GEOGRAPHY AND CLIMATE	
1.1	KEADAAN GEOGRAFI	
	GEOGRAPHY CONDITION	
1.1.1	Luas Daerah dan Jumlah Pulau Menurut Kecamatan di Kabupaten Bireuen, 2022 <i>Total Area and Number of Islands by Subdistrict in Bireuen Regency, 2022</i>	11
1.1.2	Tinggi Wilayah dan Jarak ke Ibukota Kabupaten Menurut Kecamatan di Kabupaten Bireuen, 2022 <i>Altitude and Distance to the Capital of Regency by Subdistrict in Bireuen Regency, 2022</i>	13
1.2	IKLIM	
	CLIMATE	
1.2.1	Pengamatan Unsur Iklim Menurut Bulan di Stasiun Badan Meteorologi, Klimatologi, dan Geofisika Kabupaten Bireuen, 2022 <i>Observation of Climate Elements at the Meteorology, Climatology and Geophysics Agency Station in Bireuen Regency, 2022</i>	14
2.	PEMERINTAHAN/GOVERNMENT	
2.1	WILAYAH ADMINISTRATIF	
	ADMINISTRATIVE AREA	
2.1.1	Jumlah Desa ¹ /Kelurahan Menurut Kecamatan di Kabupaten Bireuen, 2018-2022 <i>Number of Villages¹/Kelurahan by Subdistrict in Bireuen Regency, 2018-2022</i>	29
2.1.2	Jumlah Kemukiman, Gampong Menurut Kecamatan di Kabupaten Bireuen, 2022 <i>Number of Kemukiman, Gampong by Subdistrict in Bireuen Regency, 2022</i>	30

2.1.3	Baseline Bidang Tanah Menurut Kecamatan di Kabupaten Bireuen, 2022 <i>Number of Baseline plot by Subdistrict in Bireuen Regency, 2022</i>	31
2.1.4	Jumlah Bintara Pembina Desa dan Bintara Pembinaan dan Keamanan Ketertiban Masyarakat Menurut Kecamatan di Kabupaten Bireuen, 2022 <i>Number of The Village Trustees Noncommissioned and Public Order and Security Noncommissioned by Subdistrict in Bireuen Regency, 2022</i>	32
2.2	DEWAN PERWAKILAN RAKYAT DAERAH THE REGIONAL HOUSE OF REPRESENTATIVE	
2.2.1	Jumlah Anggota Dewan Perwakilan Rakyat Daerah Menurut Partai Politik dan Jenis Kelamin di Kabupaten Bireuen, 2022 <i>Number of Members of The Regional House of Representatives by Political Parties and Sex in Bireuen Regency, 2022</i>	33
2.2.2	Jumlah Anggota DPRK Bireuen Menurut Kelompok Umur, Pendidikan Tertinggi dan Jenis Kelamin, 2022 <i>Number of Member of District's House of Representative by Age Group, Higest Education and Sex of Bireuen Regency, 2022</i>	34
2.2.3	Produk Hukum/ Qanun Kabupaten Bireuen, 2022 <i>Law's Product/Qanun Resulted of Bireuen Regency, 2022</i>	35
2.3	SUMBER DAYA MANUSIA HUMAN RESOURCES	
2.3.1	Jumlah Aparatur Sipil Negara (ASN) Menurut Jabatan dan Jenis Kelamin di Kabupaten Bireuen, Desember 2021 dan Desember 2022 <i>Number of Civil Servants by Occupation and Sex in Bireuen Regency, Desember 2021 and Desember 2022</i>	36
2.3.2	Jumlah Aparatur Sipil Negara (ASN) Menurut Tingkat Pendidikan dan Jenis Kelamin di Kabupaten Bireuen, Desember 2021 dan Desember 2022 <i>Number of Civil Servants by Educational Level and Sex in Bireuen Regency, December 2021 and December 2022</i>	38

2.3.3	Jumlah Aparatur Sipil Negara (ASN) Menurut Tingkat Kepegawaian dan Jenis Kelamin di Kabupaten Bireuen, Desember 2021 dan Desember 2022 <i>Number of Civil Servants by Hierarchy and Sex in Bireuen Regency, December 2021 and December 2022</i>	40
2.3.4	Jumlah Aparatur Sipil Negara (ASN) Menurut Jenis Kepegawaian dan Jenis Kelamin di Kabupaten Bireuen, 2022 <i>Number of Civil Servant by Kind of Civil Servant and Sex in Bireuen, 2022</i>	42
2.3.5	Jumlah Aparatur Sipil Negara (ASN) Menurut Dinas/Instansi Pemerintah dan Jenis Kelamin di Kabupaten Bireuen, 2022 <i>Number of Civil Servant by Institution/Office and Sex in Bireuen Regency, 2022</i>	43
2.3.6	Jumlah Aparatur Sipil Negara (ASN) Per Unit Kerja Menurut Tingkat Pendidikan Yang Ditamatkan di Kabupaten Bireuen, 2022 <i>Number of Civil Servant per Working Unit by Education in Bireuen Regency, 2022</i>	45
2.3.7	Jumlah Aparatur Sipil Negara (ASN) Per Unit Kerja Menurut Golongan di Kabupaten Bireuen, 2022 <i>Number of Civil Servant per Working Unit by Hierarchy in Bireuen Regency, 2022</i>	47
2.4	KEUANGAN PEMERINTAH GOVERNMENT FINANCE	
2.4.1	Realisasi Pendapatan Pemerintah Kabupaten Bireuen Menurut Jenis Pendapatan (rupiah), 2019-2022 <i>Actual Bireuen Regency Government Revenues by Kind of Revenues (rupiahs), 2019-2022</i>	49
2.4.2	Realisasi Belanja Pemerintah Kabupaten Bireuen Menurut Jenis Belanja (rupiah), 2019–2022 <i>Actual Bireuen Regency Government Expenditures by Kind of Expenditures (rupiahs), 2019–2022</i>	51
2.4.3	Rencana dan Realisasi Penerimaan Pendapatan Pajak Daerah di Kabupaten Bireuen, 2022 <i>Planning and Realization of Regional Tax Income in Bireuen Regency, 2022</i>	53

2.4.4	Rencana dan Realisasi Penerimaan Pendapatan Retribusi Daerah di Kabupaten Bireuen, 2022 <i>Planning and Realization of Regional Toll Income in Bireuen Regency, 2022</i>	54
2.4.5	Rencana dan Realisasi Penerimaan Pendapatan Asli Daerah di Kabupaten Bireuen, 2022 <i>Planning and Realization of Regional Genuine Income in Bireuen Regency, 2022</i>	55
2.4.6	Realisasi Belanja Pemerintah Kabupaten Bireuen Menurut Sektor, 2022 <i>Actual Expenditures of Government of Bireuen Regency by Sector, 2022</i>	56
3.	PENDUDUK DAN KETENAGAKERJAAN/ POPULATION AND EMPLOYMENT	
3.1	PENDUDUK POPULATION	
3.1.1	Penduduk, Laju Pertumbuhan Penduduk, Distribusi Persentase Penduduk, Kepadatan Penduduk, dan Rasio Jenis Kelamin Menurut Kecamatan di Kabupaten Bireuen, 2022 <i>Population, Population Growth Rate, Percentage Distribution of Population, Population Density, and Sex Ratio by Subdistrict in Bireuen Rgency, 2022</i>	73
3.1.2	Jumlah Penduduk Menurut Kelompok Umur dan Jenis Kelamin di Kabupaten Bireuen, 2022 <i>Number of Population by Age Group and Sex of Bireuen Regency, 2022</i>	76
3.1.3	Persentase Penduduk Berumur 10 Tahun Ke Atas Menurut Status Perkawinan dan Jenis Kelamin di Kabupaten Bireuen, 2022 <i>Percentage of Population Aged Above 10 years by Marital Status and Sex of Bireuen Regency, 2022</i>	77
3.1.4	Jumlah Penduduk Menurut Kelompok Usia Sekolah di Kabupaten Bireuen, 2022 <i>Number of Population by Age Group of School Age in Bireuen Regency, 2022</i>	78

3.1.5	Jumlah Penduduk Menurut Kelompok Usia Sekolah Jenis Kelamin Laki-laki di Kabupaten Bireuen, 2022 <i>Number of Population by Age Group of School Age in Bireuen Regency (Male), 2022</i>	79
3.1.6	Jumlah Penduduk Menurut Kelompok Usia Sekolah Jenis Kelamin Perempuan di Kabupaten Bireuen, 2022 <i>Number of Population by Age Group of School Age in Bireuen Regency (Female), 2022</i>	80
3.1.7	Jumlah Penduduk yang Masuk dan Keluar di Kabupaten Bireuen, 2022 <i>Number of Population-in and Population-out in Bireuen Regency, 2022</i>	81
3.1.8	Jumlah Kepemilikan KTP dan Kartu Keluarga Menurut Kecamatan di Kabupaten Bireuen, 2022 <i>Number of ID Cards and Family Cards Ownership in Bireuen Regency, 2022</i>	82
3.1.9	Jumlah Akte yang Diterbitkan Berdasarkan Jenis Akte Per Kecamatan di Kabupaten Bireuen, 2022 <i>Number of Certificate By Type of Certificate and Subdistrict in Bireuen Regency, 2022</i>	83
3.2	KETENAGAKERJAAN	
	EMPLOYMENT	
3.2.1	Jumlah Penduduk Berumur 15 Keatas Menurut Jenis Kegiatan Selama Seminggu yang Lalu dan Jenis Kelamin di Kabupaten Bireuen, 2022 <i>Population Aged 15 Years and Over by Type of Activity During The Previous Week and Sex in Bireuen Regency, 2022</i>	84
3.2.2	Jumlah Penduduk Berumur 15 Ke Atas Menurut Pendidikan Tertinggi yang Ditamatkan dan Jenis Kegiatan Selama Seminggu yang Lalu di Kabupaten Bireuen, 2022 <i>Population Aged 15 Years and Over by Educational Attainment and Type of Activity During The Previous Week in Bireuen Regency, 2022</i>	85

3.2.3	Jumlah Penduduk Berumur 15, Ke Atas yang Bekerja Selama Seminggu yang Lalu Menurut Status Pekerjaan Utama dan Jenis Kelamin di Kabupaten Bireuen, 2022 <i>Population Aged 15 Years and Over Who Worked During the Previous Week by Main Employment Status and Sex in Bireuen Regency, 2022 ...</i>	86
3.2.4	Jumlah Penduduk Berumur 15 Ke Atas yang Bekerja Selama Seminggu yang Lalu Menurut Pendidikan Tertinggi yang Ditamatkan dan Jenis Kelamin di Kabupaten Bireuen, 2022 <i>Population Aged 15 Years and Over Who Worked During the Previous Week by Educational Attainment and Sex in Bireuen Regency, 2022.....</i>	87
3.2.5	Jumlah Penduduk Berumur 15 Keatas yang Bekerja Selama Seminggu yang Lalu Menurut Kelompok Umur dan Jenis Kelamin di Kabupaten Bireuen, 2022 <i>Population Aged 15 Years and Over Who Worked During the Previous Week by Age Group and Sex in Bireuen Regency, 2022</i>	88
3.2.6	Jumlah Penduduk Berumur 15 Ke Atas yang Bekerja Selama Seminggu yang Lalu Menurut Lapangan Pekerjaan Utama dan Jenis Kelamin di Kabupaten Bireuen, 2022 <i>Population Aged 15 Years and Over Who Worked During the Previous Week by Total Working Hours and Sex in Bireuen Regency, 2022.....</i>	89
3.2.7	Jumlah Angkatan Kerja Menurut Kelompok Umur di Kabupaten Bireuen, 2022 <i>Number of Economically Active by Age Group in Bireuen Regency, 2022.....</i>	90
3.2.8	Tingkat Pengangguran Terbuka (TPT) dan Tingkat Partisipasi Angkatan Kerja (TPAK) Menurut Jenis Kelamin di Kabupaten Bireuen, 2017-2022 <i>Unemployment Rate (UR) and Labor Force Participation Rate (LFPR) by Sex in Bireuen Regency, 2017-2020.....</i>	91
3.2.9	Pencari Kerja Terdaftar Menurut Kecamatan dan Jenis Kelamin di Kabupaten Bireuen, 2022 <i>Number of Registered Job Applicants of Workers by Subdistrict and Sex in Bireuen Regency, 2022</i>	92

3.2.10	Jumlah Pencari Kerja Terdaftar Menurut Tingkat Pendidikan yang Ditamatkan dan Jenis Kelamin di Kabupaten Bireuen, 2022 <i>Number of Registered Job Applicants by Educational Attainment and Sex in Bireuen Regency, 2022</i>	93
3.2.11	Jumlah Penempatan Tenaga Kerja oleh Dinas Sosial dan Tenaga Kerja Menurut Pendidikan dan Jenis Kelamin di Kabupaten Bireuen, 2022 <i>Number of Placement of Employment of Social and Employment Office by Education and Sex in Bireuen Regency, 2022</i>	94
3.2.12	Jumlah Pencari Kerja Terdaftar pada Dinas Sosial dan Tenaga Kerja Menurut Jenis Kelamin di Kabupaten Bireuen, 2022 <i>Number of Registered Job Seeker at Social and Employment Office by Sex in Bireuen Regency, 2022</i>	95
3.2.13	Jumlah Perusahaan dan Tenaga Kerja Menurut Sektor Usaha di Kabupaten Bireuen, 2022 <i>Number of Company and Employment by Main Industry in Bireuen Regency, 2022</i>	96
3.2.14	Jumlah Pencari Kerja Terdaftar pada Dinas Sosial dan Dinas Tenaga Kerja dan Transmigrasi Mulai Januari s.d. Desember di Kabupaten Bireuen, 2022 <i>Number of Registered Job Seeker at Social and Employment and Transmigration Office from January to December in Bireuen Regency, 2022</i>	97
4.	SOSIAL DAN KESEJAHTERAAN RAKYAT/ SOCIAL AND WELFARE	
4.1	PENDIDIKAN EDUCATION	
4.1.1	Jumlah Sekolah, Guru, dan Murid Taman Kanak-Kanak (TK) di Bawah Kementerian Pendidikan dan Kebudayaan Menurut Kecamatan di Kabupaten Bireuen, 2021/2022 dan 2022/2023 <i>Number of Schools, Teachers, and Pupils in Kindergarten Under The Ministry of Education and Culture by Subdistrict in Bireuen Regency, 2021/2022 and 2022/2023</i>	117

4.1.2	Jumlah Sekolah, Guru, dan Murid Raudatul Atfhal (RA) di Bawah Kementerian Agama Menurut Kecamatan di Kabupaten Bireuen, 2021/2022 dan 2022/2023 <i>Number of Schools, Teachers, and Pupils in Raudatul Atfhal Under The Ministry of Religious Affairs by Subdistrict in Bireuen Regency, 2021/2022 and 2022/2023.....</i>	118
4.1.3	Jumlah Sekolah, Guru, dan Murid Sekolah Dasar (SD) di Bawah Kementerian Pendidikan dan Kebudayaan Menurut Kecamatan di Kabupaten Bireuen, 2021/2022 dan 2022/2023 <i>Number of Schools, Teachers, and Pupils in Primary Schools Under The Ministry of Education and Culture by Subdistrict in Bireuen Regency, 2021/2022 and 2022/2023.....</i>	119
4.1.4	Jumlah Sekolah, Guru, dan Murid Madrasah Ibtidaiyah (MI) di Bawah Kementerian Agama Menurut Kecamatan Menurut Kecamatan di Kabupaten Bireuen, 2021/2022 dan 2022/2023 <i>Number of Schools, Teachers, and Pupils in Madrasah Ibtidaiyah (MI) Under The Ministry of Religious Affairs by Subdistrict in Bireuen Regency, 2021/2022 and 2022/2023.....</i>	122
4.1.5	Jumlah Sekolah, Guru, dan Murid Sekolah Menengah Pertama (SMP) di Bawah Kementerian Pendidikan dan Kebudayaan Menurut Kecamatan di Kabupaten Bireuen, 2021/2022 dan 2022/2023 <i>Number of Schools, Teachers, and Pupils in Lower Secondary Schools Under The Ministry of Education and Culture by Subdistrict in Bireuen Regency, 2021/2022 and 2022/2023.....</i>	125
4.1.6	Jumlah Sekolah, Guru, dan Murid Madrasah Tsanawiyah (MTs) di Bawah Kementerian Agama Menurut Kecamatan Menurut Kecamatan di Kabupaten Bireuen, 2021/2022 dan 2022/2023 <i>Number of Schools, Teachers, and Pupils in Madrasah Tsanawiyah (MTs) Under The Ministry of Religious Affairs by Subdistrict in Bireuen Regency, 2021/2022 and 2022/2023.....</i>	128
4.1.7	Jumlah Sekolah, Guru, dan Murid Sekolah Menengah Atas (SMA) di Bawah Kementerian Pendidikan dan Kebudayaan Menurut Kecamatan di Kabupaten Bireuen, 2021/2022 dan 2022/2023 <i>Number of Schools, Teachers, and Pupils in Upper Secondary Schools Under The Ministry of Education and Culture by Subdistrict in Bireuen Regency, 2021/2022 and 2022/2023.....</i>	131

4.1.8	<p>Jumlah Sekolah, Guru, dan Murid Sekolah Menengah Kejuruan (SMK) di Bawah Kementerian Pendidikan dan Kebudayaan Menurut Kecamatan di Kabupaten Bireuen, 2021/2022 dan 2022/2023</p> <p><i>Number of Schools, Teachers, and Pupils in Vocational High Schools Under The Ministry of Education and Culture by Subdistrict in Bireuen Regency, 2021/2022 and 2022/2023.....</i></p>	134
4.1.9	<p>Jumlah Sekolah, Guru, dan Murid Madrasah Aliyah (MA) di Bawah Kementerian Agama Menurut Kecamatan Menurut Kecamatan di Kabupaten Bireuen, 2021/2022 dan 2022/2023</p> <p><i>Number of Schools, Teachers, and Pupils in Madrasah Aliyah (MA) Under The Ministry of Religious Affairs by Subdistrict in Bireuen Regency, 2021/2022 and 2022/2023</i></p>	137
4.1.10	<p>Jumlah Desa¹/Kelurahan yang Memiliki Fasilitas Sekolah Menurut Kecamatan dan Tingkat Pendidikan di Kabupaten Bireuen, 2019-2021</p> <p><i>Number of Villages¹ Having Educational Facilities by Subdistrict and Educational Level in Bireuen Regency, 2019-2021</i></p>	140
4.1.11	<p>Angka Partisipasi Murni (APM) dan Angka Partisipasi Kasar (APK) Menurut Jenjang Pendidikan di Kabupaten Bireuen, 2021-2022</p> <p><i>Net Enrolment Rate and Gross Enrolment Rate by Educational Level in Bireuen Regency, 2021-2022</i></p>	145
4.1.12	<p>Persentase Penduduk Berumur 15 Tahun ke Atas yang Melek Huruf Menurut Kelompok Umur di Kabupaten Bireuen, 2021-2022</p> <p><i>Percentage of Literate People Aged 15 Years and Over by Age Group in Bireuen Regency, 2021-2022.....</i></p>	146
4.1.13	<p>Persentase Penduduk Usia 7–24 Tahun Menurut Jenis Kelamin, Kelompok Umur Sekolah, dan Partisipasi Sekolah di Kabupaten Bireuen, 2020-2022</p> <p><i>Percentage of Population Aged 7-24 Years by Sex, Age Group, and School Participation in Bireuen Regency, 2020-2022.....</i></p>	147
4.1.14	<p>Jumlah Mahasiswa dan Tenaga Edukatif Menurut Program Studi Pada Universitas Al-Muslim Bireuen Tahun Akademik 2021/2022</p> <p><i>Number of Student and Lectures by Study Programme at Al Muslim University of Bireuen Regency, 2021/2022</i></p>	150

4.1.15	Jumlah Mahasiswa dan Tenaga Edukatif Menurut Program Studi Pada Universitas Islam Kebangsaan Indonesia (UNIKI) Bireuen Tahun Akademik 2021/2022 <i>Number of Student and Lectures by Study Programme at Universitas Islam Kebangsaan Indonesia (UNIKI) of Bireuen Regency, 2021/2022....</i>	151
4.2	KESEHATAN	
	HEALTH	
4.2.1	Jumlah Desa ¹ /Kelurahan yang Memiliki Sarana Kesehatan Menurut Kecamatan di Kabupaten Bireuen, 2019-2021 <i>Number of Villages¹ Having Health Facilities by Subdistrict in Bireuen Regency, 2019-2021</i>	152
4.2.2	Jumlah Tenaga Kesehatan Menurut Kecamatan di Kabupaten Bireuen, 2022 <i>Number of Medical Personnel by Subdistrict in Bireuen Regency, 2022.....</i>	158
4.2.3	Jumlah Kasus Penyakit Menurut Kecamatan dan Jenis Penyakit di Kabupaten Bireuen, 2022 <i>Number of Disease Cases by Subdistrict and Type of Disease in Bireuen Regency, 2022</i>	159
4.2.4	Jumlah Rumah Sakit Umum, Rumah Sakit Khusus, Rumah Sakit/ Rumah Bersalin, Puskesmas, Klinik/Balai Kesehatan, Posyandu, dan Polindes Menurut Kecamatan di Kabupaten Bireuen, 2021 dan 2022 <i>Number of General Hospital, Special Hospital, Maternity Hospital and Public Health Center, Medical Clinic, Integrated Service Post, Village maternity Cottage by Subdistrict in Bireuen Regency, 2021 and 2022.....</i>	162
4.2.5	Jumlah Apotek dan Toko Obat Menurut Kecamatan di Kabupaten Bireuen, 2021-2022 <i>Number of Pharmacies and Drug Stores by Subdistrict in Bireuen Regency, 2021-2022.....</i>	165
4.2.6	Jumlah Pasangan Usia Subur dan Peserta KB Aktif Menurut Kecamatan di Kabupaten Bireuen, 2022 <i>Number of Child Bearing Age Group and KB Acceptor by Sub District in Bireuen Regency, 2022.....</i>	166

4.2.7	Jumlah Klinik Keluarga Berencana (KKB) Dan Pos Pelayanan Keluarga Berencana Desa (PPKBD) Menurut Kecamatan di Kabupaten Bireuen, 2022 <i>Number Of Family Planning Clinics (KKB) and Village Family Planning Service Posts (PPKBD) by Subdistrict in Bireuen Regency, 2022</i>	168
4.2.8	Kegiatan Rawat Inap Pada Rumah Sakit Umum di Kabupaten Bireuen, 2022 <i>Opname Activity at Public Hospital in Bireuen Regency, 2022</i>	169
4.2.9	Jumlah Tenaga Medis / Pegawai Negeri Sipil Dan Wiyata Bhakti Menurut Jenis Dan Status Kegiatan Pada RSU Dr Fauziah Kabupaten Bireuen Bulan Desember 2022 <i>Number of Medical Officer/ State Employee and Honorary by Kind and Status of Activity at Dr Fauziah Hospital of Bireuen Regency, December 2022</i>	170
4.2.10	Jumlah Bayi Lahir, Bayi Berat Badan Lahir Rendah (BBLR), BBLR Dirujuk, Dan Bergizi Buruk di Kabupaten Bireuen, 2014-2022 <i>Number of Births, Babies with Low Birth Weights (LBW), Treated LBW, and Malnutrition Cases in Bireuen Regency, 2014-2022</i>	175
4.2.11	Jumlah Ibu Hamil, Melakukan Kunjungan K1, Melakukan Kunjungan K4, Kurang Energi Kronis (KEK), Dan Mendapat Tablet Zat Besi (Fe) di Kabupaten Bireuen, 2014-2022 <i>Number of Pregnant Women, Those with One Visit and four Visits of Antenatal Care, Chronic Energy Deficiency (CED), and Receiving Iron Supplement in Bireuen Regency, 2014-2022</i>	176
4.2.12	Jumlah Remaja Usia 15-24 Yang Mendapat Penyuluhan Tentang Kesehatan Reproduksi (Kespro), HIV/AIDS, Dan Keluarga Berencana (KB) Menurut Kecamatan Di Kabupaten Bireuen, 2022 <i>Number of Young People Aged 15 - 24 Who Had Counselling on Reproductive Health, HIV/AIDS, and Family Planning by Subdistrict in Bireuen Regency, 2022</i>	177
4.2.13	Persentase Balita Yang Pernah Mendapat Imunisasi Menurut Jenis Imunisasi di Kabupaten Bireuen, 2017-2022 <i>Percentage of Children Under Five Years Who Had Immunization by Type of Immunization in Bireuen Regency, 2017-2022</i>	178

4.2.14	Jumlah Angka Kematian Pasien Menurut Rumah Sakit di Kabupaten Bireuen, 2022 <i>Number of Deaths of Patients by Hospital of Bireuen Regency, 2022.....</i>	179
4.2.15	Rasio Pelayanan Kesehatan Bayi Laki-Laki Menurut Puskesmas Dalam Kabupaten Bireuen, 2022 <i>Ratio of Health Services for Male Infant by Public Health Center of Bireuen Regency, 2022</i>	180
4.2.16	Rasio Pelayanan Kesehatan Bayi Perempuan Menurut Puskesmas Dalam Kabupaten Bireuen, 2022 <i>Ratio of Health Services for Female Infant by Public Health Center of Bireuen Regency, 2022</i>	181
4.2.17	Rasio Pelayanan Kesehatan Bayi Menurut Puskesmas Dalam Kabupaten Bireuen, 2022 <i>Ratio of Health Services for Infant by Public Health Center of Bireuen Regency, 2022</i>	182
4.2.18	Jumlah Bayi Laki-Laki Yang Diberi ASI Eksklusif Menurut Puskesmas Dalam Kabupaten Bireuen, 2022 <i>Numbers of Male Infant Who Are Fed Breast Milk Exclusively by Public Health Center of Bireuen Regency, 2022.....</i>	183
4.2.19	Jumlah Bayi Perempuan Yang Diberi ASI Eksklusif Menurut Puskesmas Dalam Kabupaten Bireuen, 2022 <i>Numbers of Female Infant Who Are Fed Breast Milk Exclusively by Public Health Center of Bireuen Regency, 2022</i>	184
4.2.20	Jumlah Bayi Yang Diberi ASI Eksklusif Menurut Puskesmas Dalam Kabupaten Bireuen, 2022 <i>Numbers of Infant Who Are Fed Breast Milk Exclusively by Public Health Center of Bireuen Regency, 2022.....</i>	185
4.2.21	Jumlah Kematian Ibu Menurut Puskesmas Dalam Kabupaten Bireuen, 2022 <i>Number of Maternal Mortality by Public Health Center of Bireuen Regency, 2022</i>	186
4.2.22	Jumlah Bayi Lahir Hidup Menurut Jenis Kelamin dan Puskesmas Dalam Kabupaten Bireuen, 2022 <i>Number of Live Birth by Sex and Public Health Center of Bireuen Regency, 2022</i>	187

4.2.23	Jumlah Bayi Lahir Mati Menurut Jenis Kelamin dan Puskesmas Dalam Kabupaten Bireuen, 2022 <i>Number of Still Birth by Sex and Public Health Center of Bireuen Regency, 2022</i>	188
4.2.24	Jumlah Kematian Bayi Baru Lahir Menurut Jenis Kelamin dan Puskesmas di Kabupaten Bireuen, 2022 <i>Number of Neonatal Death by Sex and Public Health Center in Bireuen Regency, 2022</i>	189
4.2.25	Jumlah Kematian Bayi Menurut Jenis Kelamin dan Puskesmas di Kabupaten Bireuen, 2022 <i>Number of Infant Mortality by Sex and Public Health Center in Bireuen Regency, 2022</i>	190
4.2.26	Jumlah Kematian Balita Menurut Jenis Kelamin dan Puskesmas di Kabupaten Bireuen, 2022 <i>Number of Under-Five Mortality by Sex and Public Health Center in Bireuen Regency, 2022</i>	191
4.3	AGAMA DAN SOSIAL LAINNYA RELIGION AND OTHER SOCIAL AFFAIRS	
4.3.1	Jumlah Penduduk Menurut Kecamatan dan Agama yang Dianut di Kabupaten Bireuen, 2022 <i>Population by Subdistrict and Religion in Bireuen Regency, 2022</i>	193
4.3.2	Jumlah Tempat Peribadatan Menurut Kecamatan di Kabupaten Bireuen, 2022 <i>Number of Places of Worship by Subdistrict and Religion in Bireuen Regency, 2022</i>	194
4.3.3	Jumlah Desa ¹ /Kelurahan yang Mengalami Bencana Alam ² Menurut Kecamatan di Kabupaten Bireuen, 2019-2021 <i>Number of Villages¹ that Had Natural Disaster² by Subdistrict in Bireuen Regency, 2019-2021</i>	193
4.3.4	Jumlah Kejadian Bencana Alam Menurut Kecamatan di Kabupaten Bireuen, 2022 <i>Number of Natural Disaster Events by Subdistrict in Bireuen Regency, 2022</i>	198
4.3.5	Jumlah Korban Manusia yang Diakibatkan Bencana Alam Menurut Kecamatan di Kabupaten Bireuen, 2022 <i>Number of Victims Due to Natural Disaster by Subdistrict in Bireuen Regency, 2022</i>	200

4.3.6	Jumlah Kerusakan Rumah yang Diakibatkan Bencana Alam Menurut Kecamatan di Kabupaten Bireuen, 2022 <i>Number of Damaged Houses Due to Natural Disaster by Subdistrict in Bireuen Regency, 2022</i>	211
4.3.7	Jumlah Jemaah Haji Menurut Jenis Kelamin dan Kecamatan di Kabupaten Bireuen, 2022 <i>Number of Hajj Pilgrims by Sex and Subdistrict in Bireuen Regency, 2022</i>	212
4.3.8	Jumlah Jemaah Haji yang Diberangkatkan* ke Tanah Suci Mekah Menurut Kecamatan di Kabupaten Bireuen, 2020-2022 <i>Number of Hajj Pilgrims Departured to the Holyland of Mecca by Subdistrict in Bireuen Regency, 2020-2022</i>	213
4.3.9	Jumlah Nikah Menurut Kecamatan di Kabupaten Bireuen, 2019-2022 <i>Number of Marriage by Subdistrict of Bireuen Regency, 2019-2022</i>	214
4.3.10	Jumlah Perceraian Menurut Faktor dan Kecamatan Pada Mahkamah Syar'iyah Menurut Kecamatan Kabupaten Bireuen, 2022 <i>Number of Divorces by Factors and Subdistrict at Syar'iah Court by Subdistrict in Bireuen Regency, 2022</i>	215
4.3.11	Jumlah Kasus Penyebab Terjadinya Perceraian pada Mahkamah Syar'iyah Menurut Bulan di Kabupaten Bireuen, 2022 <i>Number of Cases as Causal Factor to Divorce at Syar'iah Court by Month in Bireuen Regency, 2022</i>	218
4.3.12	Jumlah Perkara Jinayat di Kabupaten Bireuen, 2022 <i>Number of Islamic Law Cases in Bireuen Regency, 2022</i>	221
4.3.13	Jumlah Perkara Yang Diterima Menurut Jenis Perkara Pada Mahkamah Syar'iyah di Kabupaten Bireuen, 2022 <i>Number of Cases Accepted at Syar'iyah Court by Kind of Cases in Bireuen Regency, 2022</i>	222
4.3.14	Jumlah Perkara yang Diterima dan Diselesaikan oleh Mahkamah Syar'iyah Bireuen, 2022 <i>Number of Cases Accepted and Finished by Syar'iyah Court of Bireuen Regency, 2022</i>	225

4.3.15	Jumlah Pesantren dan Santri Menurut Jenis Kelamin di Kabupaten Bireuen, 2022 <i>Number of Islamic Boarding School and Student by Sex in Bireuen Regency, 2022</i>	226
4.3.16	Jumlah Guru/Ustadz pada Pesantren Menurut Jenis Kelamin di Kabupaten Bireuen, 2022 <i>Number of Islamic Boarding School Teacher by Sexin Bireuen Regency, 2022</i>	227
4.3.17	Jumlah Dayah dan Santri Menurut Jenis Kelamin di Kabupaten Bireuen, 2022 <i>Number of Dayah and Student by Sex in Bireuen Regency, 2022</i>	228
4.3.18	Jumlah Guru/Ustadz pada Dayah Menurut Jenis Kelamin di Kabupaten Bireuen, 2022 <i>Number of Dayah Teacher by Sex in Bireuen Regency, 2022</i>	229
4.3.19	Jumlah Balai Pengajian dan Santri Menurut Jenis Kelamin di Kabupaten Bireuen, 2022 <i>Number of Islamic Study Building and Student by Sex in Bireuen Regency, 2022</i>	230
4.3.20	Jumlah Guru/Ustadz pada Balai Pengajian Menurut Jenis Kelamin di Kabupaten Bireuen, 2022 <i>Number of Islamic Study Building Teacher by Sexin Bireuen Regency, 2022</i>	231
4.3.21	Jumlah TKQ/TPQ dan Penyuluh Agama Menurut Kecamatan di Kabupaten Bireuen, 2022 <i>Number of Islamic Kindergarten and Religion Extension by Subdistrict in Bireuen Regency, 2022</i>	232
4.3.22	Jumlah Tanah Waqaf di Kabupaten Bireuen, 2022 <i>Number of Religious Donated Land of Bireuen Regency, 2022</i>	233
4.3.23	Jumlah Zakat Pendapatan yang Dikoordinir oleh Baitul Mal Kabupaten Bireuen Per Bulan di Kabupaten Bireuen, 2022 <i>Amount of Tithes Organized by Religious Affairs Office by Month in Bireuen Regency, 2022</i>	234
4.3.24	Jumlah Kejahatan yang Dilaporkan dan Persentase Penyelesaian Tindak Pidana di Polres Bireuen, 2019-2022 <i>Crime Total and Percentage of Crime Clearance in Polres Bireuen, 2019-2022</i>	235

4.3.25	Jumlah Tindak Pidana Menonjol Menurut Jenis di Kabupaten Bireuen, 2017-2022 <i>Number of Crime Index by Type in Bireuen Regency, 2017-2022</i>	236
4.3.26	Jumlah Tindak Pidana Terhadap Hak Milik (Barang) di Kabupaten Bireuen, 2017-2022 <i>Number of Crime Against Property (Goods) in Bireuen Regency, 2017-2022</i>	237
4.3.27	Jumlah Tindak Pidana Menurut Kepolisian Sektor di Kabupaten Bireuen, 2017-2022 <i>Number of Reported Criminal Cases by Subdistrict Police Office in Bireuen Regency, 2017-2022</i>	238
4.3.28	Persentase Penyelesaian Tindak Pidana Menurut Kepolisian Resort di Kabupaten Bireuen, 2017-2022 <i>Percentage of Crime Clearance Rate by District Police Office in Bireuen Regency, 2017-2022</i>	239
4.3.29	Jumlah Eks Narkoba dan Eks Narapidana Menurut Kecamatan di Kabupaten Bireuen, 2022 <i>Number of Former Drug and Former Inmate by Sub District in Bireuen Regency, 2022</i>	240
4.3.30	Jumlah Kendaraan Bermotor yang Terdaftar di Polres Kabupaten Bireuen, 2022 <i>Number of Registered Vehicles at Resort Police Station in Bireuen Regency, 2022</i>	241
4.3.31	Jumlah Pengeluaran Sim A pada Polres Kabupaten Bireuen, 2022 <i>Number of A Driving License Released at Resort Police Station of Bireuen Regency, 2022</i>	242
4.3.32	Jumlah Pengeluaran Sim B-I pada Polres Kabupaten Bireuen, 2022 <i>Number of B-I Driving License Released at Resort Police Station of Bireuen Regency, 2022</i>	243
4.3.33	Jumlah Pengeluaran Sim B-II pada Polres Kabupaten Bireuen, 2022 <i>Number of B-II Driving License Released at Resort Police Station of Bireuen Regency, 2022</i>	244
4.3.34	Jumlah Pengeluaran Sim C Pada Polres Kabupaten Bireuen, 2022 <i>Number of C Driving License Released at Resort Police Station of Bireuen Regency, 2022</i>	245

4.3.35	Jumlah Yayasan/ Organisasi Sosial yang Bergerak di Bidang Usaha Kesejahteraan Sosial (UKS) di Kabupaten Bireuen, 2022 <i>Number of Social Organization Moving on Social Welfare Effort in Bireuen Regency, 2022</i>	246
4.3.36	Jumlah Karang Taruna Menurut Kecamatan di Kabupaten Bireuen, 2022 <i>Number of Karang Taruna by Sub District in Bireuen Regency, 2022</i>	247
4.3.37	Jumlah Penderita Cacat Menurut Kecamatan di Kabupaten Bireuen, 2022 <i>Number of Disabled by Sub District di Bireuen Regency, 2022</i>	248
4.3.38	Jumlah Sampah Per Hari Menurut Kecamatan di Kabupaten Bireuen, 2022 <i>Number of Rubbish per Day by Sub District in Bireuen Regency, 2022</i>	249
4.3.39	Jumlah Petugas Kebersihan Menurut Kecamatan di Kabupaten Bireuen, 2022 <i>Number of Cleanliness Officials by Sub District in Bireuen Regency, 2022</i>	250
4.3.40	Jumlah Mobil Pengangkut Sampah Menurut Kecamatan di Kabupaten Bireuen, 2022 <i>Number of Rubbish Dump Truck by Sub District in Bireuen Regency, 2022</i>	251
4.3.41	Jumlah Becak motor Sampah Menurut Kecamatan di Kabupaten Bireuen, 2022 <i>Number of Rubbish Small Pickup by Sub District in Bireuen Regency, 2022</i>	252
4.3.42	Jumlah Gerobak Sampah Menurut Kecamatan di Kabupaten Bireuen, 2022 <i>Number of Rubbish Cart by Sub District in Bireuen Regency, 2022</i>	253
4.3.43	Jumlah Retribusi Sampah Menurut Kecamatan di Kabupaten Bireuen, 2022 <i>Number of Trush Retribution by Sub District in Bireuen Regency, 2022</i>	254

4.3.44	Jumlah Pembangunan Rumah Sehat Sederhana Menurut Anggaran dan Menurut Kecamatan di Kabupaten Bireuen, 2022 <i>Number of Simple Household Development According to Government Budget by Sub District in Bireuen Regency, 2022</i>	255
4.3.45	Jumlah Renovasi Rumah Menurut Kecamatan di Kabupaten Bireuen, 2022 <i>Number of House Renovation by Sub District in Bireuen Regency, 2022.....</i>	256
4.4	KEMISKINAN DAN PEMBANGUNAN MANUSIA POVERTY AND HUMAN DEVELOPMENT	
4.4.1	Garis Kemiskinan dan Penduduk Miskin di Kabupaten Bireuen, 2010-2022 <i>Poverty Line and Number of Poor People in Bireuen Regency, 2010-2022.....</i>	257
4.4.2	Indeks Kedalaman Kemiskinan, Indeks Keparahan Kemiskinan, dan Gini Ratio di Kabupaten Bireuen, 2010-2022 <i>Poverty Gap Index, Poverty Severity, and Gini Ratio in Bireuen District, 2010-2022.....</i>	258
4.4.3	Jumlah Penerima Bantuan (Kepala Keluarga) dan Anggaran Bantuan Sosial Pangan Menurut Kecamatan di Kabupaten Bireuen, 2022 <i>Number of Recipients (Head of Household) and Food Assistance Budget by Subdistrict in Bireuen Regency, 2022.....</i>	259
4.4.4	Jumlah Penerima Bantuan (Kepala Keluarga) dan Anggaran Bantuan Sosial Program Keluarga Harapan (PKH) Menurut Kecamatan di Kabupaten Bireuen, 2022 <i>Number of Recipients (Head of Household) and Program Keluarga Harapan (PKH) Assistance Budget by Subdistrict in Bireuen Regency, 2022.....</i>	260
4.4.5	Indeks Pembangunan Manusia di Kabupaten Bireuen, 2017-2022 <i>Human Development Index in Bireuen Regency, 2017-2022.....</i>	261

5.	PERTANIAN, KEHUTANAN, PETERNAKAN, DAN PERIKANAN/ AGRICULTURE, FORESTRY, LIVESTOCK, AND FISHERY	
5.1	HORTIKULTURA HORTICULTURE	
5.1.1	Luas Panen Tanaman Sayuran dan Buah-Buahan Semusim Menurut Kecamatan dan Jenis Tanaman di Kabupaten Bireuen (ha), 2021 dan 2022 <i>Harvested Area of Seasonal Vegetables and Fruits by Subdistrict and Kind of Plant in Bireuen Regency (ha), 2021 and 2022</i>	279
5.1.2	Produksi Panen Tanaman Sayuran dan Buah-Buahan Semusim Menurut Kecamatan dan Jenis Tanaman di Kabupaten Bireuen (kwintal), 2021 dan 2022 <i>Production of Seasonal Vegetables and Fruits by Subdistrict and Kind of Plant in Bireuen Regency (quintal), 2021 dan 2022</i>	289
5.1.3	Luas Panen Tanaman Sayuran dan Buah–Buahan Semusim Menurut Jenis Tanaman di Kabupaten Bireuen, 2019-2022 <i>Harvested Area of Seasonal Vegetables and Fruits by Kind of Plant in Bireuen Regency, 2019-2022</i>	299
5.1.4	Produksi Tanaman Sayuran dan Buah–Buahan Semusim Menurut Jenis Tanaman di Kabupaten Bireuen, 2018-2022 <i>Production of Seasonal Vegetables and Fruits by Kind of Plant in Bireuen Regency, 2018-2022</i>	301
5.1.5	Luas Panen Tanaman Biofarmaka Menurut Kecamatan dan Jenis Tanaman di Kabupaten Bireuen (m ²), 2021 dan 2022 <i>Harvested Area of Medicinal Plants by Subdistrict and Kind of Plant in Bireuen Regency (m²), 2021 and 2022</i>	303
5.1.6	Produksi Tanaman Biofarmaka Menurut Kecamatan dan Jenis Tanaman di Kabupaten Bireuen (kg), 2021 dan 2022 <i>Production of Medicinal Plants by Subdistrict and Kind of Plant in Bireuen Regency (kg), 2021 and 2022</i>	309
5.1.7	Luas Panen Tanaman Biofarmaka Menurut Jenis Tanaman di Kabupaten Bireuen, 2018-2022 <i>Harvested Area of Medicinal Plants by Kind of Plant in Bireuen Regency, 2018-2022</i>	315

5.1.8	Produksi Tanaman Biofarmaka Menurut Jenis Tanaman di Kabupaten Bireuen, 2020-2022 <i>Production of Medicinal Plants by Kind of Plant in Bireuen Regency, 2020-2022</i>	316
5.1.9	Luas Panen Tanaman Hias Menurut Kecamatan Dan Jenis Tanaman di Kabupaten Bireuen, 2021 dan 2022 <i>Harvested Area of Ornamental Plants by Subdistrict and Kind of Plant in Bireuen Regency, 2021 and 2022</i>	317
5.1.10	Produksi Tanaman Hias Menurut Kecamatan dan Jenis Tanaman di Kabupaten Bireuen (tangkai), 2021 dan 2022 <i>Production of Ornamental Plants by Subdistrict and Kind of Plant in Bireuen Regency (stalks), 2021 and 2022</i>	327
5.1.11	Luas Panen Tanaman Hias Menurut Jenis Tanaman di Kabupaten Bireuen, 2019-2022 <i>Harvested Area of Ornamental Plants by Kind of Plant in Bireuen Regency, 2019-2022</i>	337
5.1.12	Produksi Tanaman Hias Menurut Jenis Tanaman di Kabupaten Bireuen, 2019-2022 <i>Production of Ornamental Plants by Kind of Plant in Bireuen Regency, 2019-2022</i>	339
5.1.13	Produksi Buah-buahan dan Sayuran Tahunan Menurut Kecamatan dan Jenis Tanaman di Kabupaten Bireuen (kuintal), 2021 dan 2022 <i>Production of Annual Fruits and Vegetables by Subdistrict and Kind of Plant in Bireuen Regency (quintal), 2021 and 2022</i>	341
5.1.14	Produksi Buah-buahan dan Sayuran Menurut Jenis Tanaman di Kabupaten Bireuen, 2019-2022 <i>Production of Annual Fruits and Vegetables by Kind of Plant in Bireuen Regency, 2019-2022</i>	351
5.2	PERKEBUNAN	
	ESTATE CROPS	
5.2.1	Luas Areal Tanaman Perkebunan Menurut Kecamatan dan Jenis Tanaman di Kabupaten Bireuen (ha), 2021 dan 2022 <i>Planted Area of Estate Crops by Subdistrict and Type of Crops in Bireuen Regency (ha), 2021 dan 2022</i>	353

5.2.2	Produksi Perkebunan Menurut Kecamatan dan Jenis Tanaman di Kabupaten Bireuen (ton), 2021 dan 2022 <i>Production of Estate by Subdistrict and Type of Crops in Bireuen Regency (tons), 2021 dan 2022</i>	360
5.2.3	Komposisi dan Produktivitas Perkebunan Rakyat Tanaman Kelapa Sawit di Kabupaten Bireuen, 2022 <i>Composition and Productivity of Oil Palm Smallholders Estates in Bireuen Regency, 2022</i>	367
5.2.4	Komposisi dan Produktivitas Perkebunan Rakyat Tanaman Kelapa di Kabupaten Bireuen, 2022 <i>Composition and Productivity of Coconut Smallholders Estates in Bireuen Regency, 2022</i>	368
5.2.5	Komposisi dan Produktivitas Perkebunan Rakyat Tanaman Karet di Kabupaten Bireuen, 2022 <i>Composition and Productivity of Rubber Smallholders Estates in Bireuen Regency, 2022</i>	369
5.2.6	Komposisi dan Produktivitas Perkebunan Rakyat Tanaman Kopi di Kabupaten Bireuen, 2022 <i>Composition and Productivity of Coffee Smallholders Estates in Bireuen Regency, 2022</i>	370
5.2.7	Komposisi dan Produktivitas Perkebunan Rakyat Tanaman Kakao di Kabupaten Bireuen, 2022 <i>Composition and Productivity of Cocoa Smallholders Estates in Bireuen Regency, 2022</i>	371
5.2.8	Komposisi dan Produktivitas Perkebunan Rakyat Tanaman Tebu di Kabupaten Bireuen, 2022 <i>Composition and Productivity of Sugar Cane Smallholders Estates in Bireuen Regency, 2022</i>	372
5.2.9	Komposisi dan Produktivitas Perkebunan Rakyat Tanaman Tembakau di Kabupaten Bireuen, 2022 <i>Composition and Productivity of Tobacco Smallholders Estates in Bireuen Regency, 2022</i>	373
5.2.10	Komposisi dan Produktivitas Perkebunan Rakyat Tanaman Pala di Kabupaten Bireuen, 2022 <i>Composition and Productivity of Nutmeg Smallholders Estates in Bireuen Regency, 2022</i>	374

5.2.11	Komposisi dan Produktivitas Perkebunan Rakyat Tanaman Pinang di Kabupaten Bireuen, 2022 <i>Composition and Productivity of Areca Nut Smallholders Estates in Bireuen Regency, 2022</i>	375
5.2.12	Komposisi dan Produktivitas Perkebunan Rakyat Tanaman Kapuk/Randu di Kabupaten Bireuen, 2022 <i>Composition and Productivity of Kapok Smallholders Estates in Bireuen Regency, 2022</i>	376
5.2.13	Komposisi dan Produktivitas Perkebunan Rakyat Tanaman Kemiri di Kabupaten Bireuen, 2022 <i>Composition and Productivity of Candlenut Smallholders Estates in Bireuen Regency, 2022</i>	377
5.2.14	Komposisi dan Produktivitas Perkebunan Rakyat Tanaman Lada di Kabupaten Bireuen, 2022 <i>Composition and Productivity of Pepper Smallholders Estates in Bireuen Regency, 2022</i>	378
5.2.15	Komposisi dan Produktivitas Perkebunan Rakyat Tanaman Sagu di Kabupaten Bireuen, 2022 <i>Composition and Productivity of Sago Smallholders Estates in Bireuen Regency, 2022</i>	379
5.2.16	Komposisi dan Produktivitas Perkebunan Rakyat Tanaman Nilam di Kabupaten Bireuen, 2022 <i>Composition and Productivity of Patchouli Smallholders Estates in Bireuen Regency, 2022</i>	380
5.2.17	Komposisi dan Produktivitas Perkebunan Rakyat Tanaman Aren di Kabupaten Bireuen, 2022 <i>Composition and Productivity of Brown Sugar Smallholders Estates in Bireuen Regency, 2022</i>	381
5.2.18	Komposisi dan Produktivitas Perkebunan Rakyat Tanaman Jarak di Kabupaten Bireuen, 2022 <i>Composition and Productivity of Castor Oil Seeds Smallholders Estates in Bireuen Regency, 2022</i>	382

**5.3 PERTANIAN
AGRICULTURE**

5.3.1	Luas Panen, Produktivitas, dan Produksi Padi Menurut Kecamatan di Kabupaten Bireuen (ha), 2022 <i>Harvested Area, Productivity, dan Production of Paddy by Subdistrict in Bireuen Regency (ha), 2022</i>	383
5.3.2	Produksi Padi ¹ dan Beras Menurut Kecamatan (ton) di Kabupaten Bireuen, 2022 <i>Paddy and Rice Production¹ by Subdistrict (tons) in Bireuen Regency, 2022</i>	384
5.3.3	Produksi Jagung dan Kedelai Menurut Kecamatan di Kabupaten Bireuen (ton), 2022 <i>Production of Maize and Soybeans by Subdistrict in Bireuen Regency (tons), 2022</i>	385
5.3.4	Luas Tanam Jagung, Kedelai, Kacang Tanah, Kacang Hijau, Ubi Kayu, Ubi Jalar Menurut Kecamatan di Kabupaten Bireuen (ha), 2022 <i>Planted Area of Maize, Soybean, Peanut, Mungbean, Cassava, and Sweet Potato by Subdistrict in Bireuen Regency (ha), 2022</i>	386
5.3.5	Luas Panen, Produktivitas dan Produksi Tanaman Jagung Menurut Kecamatan di Kabupaten Bireuen, 2022..... <i>Harvested Area, Productivity and Production of Maize by Subdistrict in Bireuen Regency, 2022</i>	387
5.3.6	Luas Panen, Produktivitas dan Produksi Tanaman Kedelai Menurut Kecamatan di Kabupaten Bireuen, 2022 <i>Harvested Area, Productivity and Production of Soybean by Subdistrict in Bireuen Regency, 2022</i>	388
5.3.7	Luas Panen, Produktivitas dan Produksi Tanaman Kacang Tanah Menurut Kecamatan di Kabupaten Bireuen, 2022 <i>Harvested Area, Productivity and Production of Peanut by Subdistrict in Bireuen Regency, 2022</i>	389
5.3.8	Luas Panen, Produktivitas dan Produksi Tanaman Kacang Hijau Menurut Kecamatan di Kabupaten Bireuen, 2022 <i>Harvested Area, Productivity and Production of Mungbean by Subdistrict in Bireuen Regency, 2022</i>	390

5.3.9	Luas Panen, Produktivitas dan Produksi Tanaman Ubi Kayu Menurut Kecamatan di Kabupaten Bireuen, 2022 <i>Harvested Area, Productivity and Production of Cassava by Subdistrict in Bireuen Regency, 2022</i>	391
5.3.10	Luas Panen, Produktivitas dan Produksi Tanaman Ubi Jalar Menurut Kecamatan di Kabupaten Bireuen (ha), 2022 <i>Harvested Area, Productivity and Production of Sweet Potato by Subdistrict in Bireuen Regency, 2022</i>	392
5.3.11	Jumlah Rumah Tangga Pertanian di Kabupaten Bireuen, 2022 <i>Number of Household Farmer in Bireuen Regency (ha), 2022</i>	393
5.3.12	Jumlah Tenaga Petugas Pertanian Lapangan (TPL) di Kabupaten Bireuen, 2022 <i>The Number of Agricultural Extension Official in Bireuen Regency, 2022</i>	395
5.3.13	Jumlah Alat Mekanis dan Pengolahan Hasil di Kabupaten Bireuen, 2022 <i>The Number of Harvest Mechanical and Processing Tools in Bireuen Regency, 2022</i>	396
5.4	PETERNAKAN	
	LIVESTOCKS	
5.4.1	Populasi Ternak Menurut Kecamatan dan Jenis Ternak di Kabupaten Bireuen, 2021 dan 2022 <i>Livestock Population by Subdistrict and Kind of Livestock in Bireuen Regency, 2021 and 2022</i>	398
5.4.2	Populasi Unggas Menurut Kecamatan dan Jenis Unggas di Kabupaten Bireuen, 2021 dan 2022 <i>Poultry Population by Subdistrict and Kind of Poultry in Bireuen Regency, 2021 and 2022</i>	401
5.4.3	Produksi Daging Ternak Menurut Kecamatan dan Jenis Ternak di Kabupaten Bireuen (kg), 2021 dan 2022 <i>Livestock Meat Production by Subdistrict and Kind of Livestock in Bireuen Regency (kg), 2021 and 2022</i>	403
5.4.4	Produksi Daging Unggas Menurut Kecamatan dan Jenis Unggas di Kabupaten Bireuen (kg), 2021 dan 2022 <i>Poultry Production by Subdistrict and Kind of Poultry in Bireuen Regency (kg), 2021 and 2022</i>	406

5.4.5	Produksi Telur Unggas Menurut Kecamatan di Kabupaten Bireuen (ton), 2021 dan 2022 <i>Production of Poultry Eggs by Subdistrict and Kind of Poultry in Bireuen Regency (tons), 2021 and 2022</i>	408
5.4.6	Jumlah Peternak Menurut Kecamatan di Kabupaten Bireuen, 2022 <i>Number of Breeder by Subdistrict in Bireuen Regency, 2022</i>	409
5.4.7	Luas Fasilitas Padang Gembala Berserta Rumput Alami di Kabupaten Bireuen, 2022 <i>Area Size of Shepherd Facility with Natural Grassland in Bireuen Regency, 2022</i>	411
5.4.8	Penyakit Ternak Yang Sering Ditemukan Tiap Kecamatan di Kabupaten Bireuen, 2022 <i>Livestock Disease Mostly Found at Each Sub District in Bireuen Regency, 2022</i>	412
5.4.9	Jumlah Ternak yang Dipotong pada Rumah Potong Hewan di Kabupaten Bireuen, 2022 <i>Livestock Slaughtered at Slaughter House (Abatoir) in Bireuen Regency, 2022</i>	415
5.4.10	Pemotongan Ternak Besar, Kecil dan Unggas Menurut Kecamatan di Kabupaten Bireuen, 2022 <i>Slaughtering of Large, Small and Poultry Livestock by Subdistrict in Bireuen Regency, 2022</i>	416
5.4.11	Jumlah Pos Inseminasi Buatan dan Petugas Peternakan Menurut Kecamatan di Kabupaten Bireuen, 2022 <i>Number of Artificial Insemination Post and Livestock Officials by Subdistrict in Bireuen Regency, 2022</i>	419
5.4.12	Jumlah Pos Keswan dan Petugas Menurut Kecamatan di Kabupaten Bireuen, 2022 <i>Number of Animal Health Center and The Official by Subdistrict in Bireuen Regency, 2022</i>	420
5.4.13	Jumlah RPH/TPH dan RPU/TPU Menurut Kecamatan di Kabupaten Bireuen, 2022 <i>Number of Slaughtering House by Subdistrict in Bireuen Regency, 2022</i>	421

5.4.14	Jumlah Depot Obat Hewan Menurut Kecamatan di Kabupaten Bireuen, 2022 <i>Number of Poultry Shop by Subdistrict in Bireuen Regency, 2022</i>	423
5.4.15	Jumlah Pasar Daging Ternak Menurut Kecamatan di Kabupaten Bireuen, 2022 <i>Number of Livestock Meat Market by Subdistrict in Bireuen Regency, 2022</i>	423
5.4.16	Jumlah Pasar Hewan Ternak Menurut Kecamatan di Kabupaten Bireuen, 2022 <i>Number of Livestock Market by Subdistrict in Bireuen Regency, 2022</i>	424
5.4.17	Pemasukan Hewan Ternak Besar, Kecil, dan Unggas dari Luar Daerah ke Dalam Kabupaten Bireuen, 2022 <i>The Arrival of Large, Small, and Poultry from Outside into Bireuen Regency, 2022</i>	425
5.5	PERIKANAN	
	FISHERY	
5.5.1	Produksi dan Nilai Produksi Perikanan Tangkap Menurut Kecamatan dan Jenis Penangkapan di Kabupaten Bireuen, 2022 <i>Production and Production Value of Fish Capture by Subditrict and Type of Capture in Bireuen Regency, 2022</i>	428
5.5.2	Produksi dan Nilai Produksi Perikanan Tangkap di Laut Menurut Kecamatan dan Jenis Ikan di Kabupaten Bireuen, 2022 <i>Production and Production Value of Marine Capture Fisheries by Subdistrict and Kind of Fish in Bireuen Regency, 2022</i>	429
5.5.3	Produksi dan Nilai Produksi Perikanan Tangkap di Perairan Umum Menurut Kecamatan dan Komoditas Utama di Kabupaten Bireuen, 2022..... <i>Production and Production Value of Inland Open Water Capture Fisheries by Subdistrict and Main Commodity in Bireuen Regency, 2022</i>	443
5.5.4	Produksi dan Nilai Produksi Perikanan Budidaya Menurut Kecamatan dan Jenis Ikan di Kabupaten Bireuen, 2022 <i>Production and Production Value of Aquaculture by Subdistrict and Type of Fish in Bireuen Regency, 2022</i>	444

	Halaman Page
5.5.5 Jumlah Nelayan di Kabupaten Bireuen, 2022 <i>Number of Fisherman in Bireuen Regency, 2022</i>	448
5.5.6 Jumlah Perahu Menurut Jenis Perahu di Kabupaten Bireuen, 2022 <i>Number of Fishing Boats by Kind of Boats in Bireuen Regency, 2022</i>	449
5.5.7 Jumlah Usaha Pembenihan Udang (Hatcherry) di Kabupaten Bireuen, 2022 <i>Number of Hatcherry in Bireuen Regency, 2022</i>	450
5.5.8 Luas Areal Tambak dan Jumlah Petani Tambak di Kabupaten Bireuen, 2022 <i>Area size of Brackish Water Pond and the Number of Farmer in Bireuen Regency, 2022</i>	451
5.5.9 Luas Kolam, Jumlah Produksi dan Jumlah Petani Budidaya Kolam Air Tenang di Kabupaten Bireuen, 2022 <i>Area Size of Fresh Water Pond, Production and Number of Fresh Water Pond Culture Farmer in Bireuen Regency, 2022</i>	452
6. PERTAMBANGAN DAN ENERGI MINING AND ENERGY	
6.1 ENERGI ENERGY	
6.1.1 Daya Terpasang, Produksi, dan Distribusi Listrik PT. PLN (Persero) pada Unit Layanan Pelanggan (ULP) PLN di Kabupaten Bireuen, 2022 <i>Installed Electricity Power, Production, and Distribution of PT. PLN (Persero) at PLN Branch in Bireuen Regency, 2022</i>	463
6.1.2 Jumlah Pelanggan Listrik Menurut Kecamatan di Kabupaten Bireuen, 2022 <i>Number of Electricity Costumers by Subdistrict in Bireuen Regency, 2022</i>	464
6.1.3 Jumlah Pelanggan dan Air yang Disalurkan Menurut Kecamatan di Kabupaten Bireuen, 2022 <i>Number of Customers and Distributed Water by Subdistrict, in Bireuen Regency, 2022</i>	465

	Halaman Page
6.1.4 Jumlah Jaringan Listrik Pada PLN Cabang Bireuen, 2022 <i>Number of Electrical Circuitry at PLN Sub Branch of Bireuen, 2022</i>	466
6.1.5 Penyaluran Listrik PLN ULP Samalanga Berdasarkan Bulan di Kabupaten Bireuen, 2022 <i>Distribution Electricity of Samalanga's Sub Branch by Month in Bireuen Regency, 2022</i>	468
6.1.6 Penyaluran Listrik PLN ULP Bireuen Berdasarkan Bulan di Kabupaten Bireuen, 2022 <i>Distribution Electricity of Bireuen's Sub Branch by Month in Bireuen Regency, 2022</i>	469
6.1.7 Penyaluran Listrik PLN ULP Matang Glp Dua Berdasarkan Bulan di Kabupaten Bireuen, 2022 <i>Distribution Electricity of Matang Glp Dua's Sub Branch by Month in Bireuen Regency, 2022</i>	470
6.1.8 Penyaluran Listrik PLN ULP Gandapura Berdasarkan Bulan di Kabupaten Bireuen, 2022 <i>Distribution Electricity of Gandapura's Sub Branch by Month in Bireuen Regency, 2022</i>	471
6.1.9 Jumlah Sambungan Listrik Menurut Kategori Pelanggan PLN ULP Samalanga di Kabupaten Bireuen, 2022 <i>Number of Electricity by Customers Category of Samalanga's Sub Branch in Bireuen Regency, 2022</i>	472
6.1.10 Jumlah Sambungan Listrik Menurut Kategori Pelanggan PLN ULP Bireuen di Kabupaten Bireuen, 2022 <i>Number of Electricity by Customers Category of Bireuen's Sub Branch in Bireuen Regency, 2022</i>	473
6.1.11 Jumlah Sambungan Listrik Menurut Kategori Pelanggan PLN ULP Matang Glp Dua di Kabupaten Bireuen, 2022 <i>Number of Electricity by Customers Category of Matang Glp Dua's Sub Branch in Bireuen Regency, 2022</i>	474
6.1.12 Jumlah Sambungan Listrik Menurut Kategori Pelanggan PLN ULP Gandapura di Kabupaten Bireuen, 2022 <i>Number of Electricity by Customers Category of Gandapura's Sub Branch in Bireuen Regency, 2022</i>	475

6.1.13	Jumlah Pelanggan Air Minum PDAM Tirta Krueng Peusangan Menurut Kategori Pelanggan, 2022 <i>Number of Customer of PDAM Tirta Krueng Peusangan by Customer Category, 2022</i>	476
6.1.14	Banyaknya Air Minum Yang Disalurkan/ Didistribusikan ke Pelanggan Menurut Bulan, 2022 <i>Number of Water Distributed to Customer by Month, 2022</i>	477
6.1.15	Banyaknya dan Nilai Air Minum yang Disalurkan Menurut Kategori Pelanggan, 2022 <i>The Quantity and Amount of Water Distributed During 2022</i>	478
6.2	INDUSTRI	
	INDUSTRY	
6.2.1	Jumlah Unit Usaha Industri Kecil Formal dan Non Formal di Kabupaten Bireuen, 2022 <i>Number of Formal and Non Formal of Small Manufacturing in Bireuen Regency, 2022</i>	479
6.2.2	Jumlah Unit Usaha Industri Kecil Formal dan Non Formal di Kabupaten Bireuen Menurut Jenis Industri, Tenaga Kerja dan Total Omset, 2022 <i>Industrial Unit Total Small Business Formal and Non Formal in Bireuen Regency by Type of Industry, Labor and Total Turnover of The Year 2022</i>	480
7.	INDUSTRI MANFAKTUR	
	MANUFACTURING INDUSTRY	
7.1	Jumlah Rumah Makan/Restoran Menurut Kecamatan di Kabupaten Bireuen, 2018-2022 <i>Number of Restaurants by Subdistrict in Bireuen Regency, 2018-2022</i>	491
7.2	Jumlah Hotel dan Akomodasi Lainnya Menurut Klasifikasi di Kabupaten Bireuen, 2016-2022 <i>Number of Hotel and Other Accomodations by Classification in Bireuen Regency, 2016-2022</i>	492

	Halaman Page
7.3 Banyaknya Kamar Tidur dan Tempat Tidur Hotel di Kabupaten Bireuen, 2022 <i>Number of Hotel Rooms and Beds in Bireuen Regency, 2022</i>	493
7.4 Besarnya Tarif Hotel di Kabupaten Bireuen, 2022 <i>Rates of Hotel in Bireuen Regency, 2022</i>	494
7.5 Nama-Nama Tempat Wisata dan Jaraknya dari Ibu Kota Kecamatan dan dari Ibu Kota Kabupaten Bireuen, 2022 <i>Tourist Attraction and the Distance from Capital of Subdistrict and Capital of Regency, 2022</i>	495
7.6 Banyaknya Sarana Olahraga yang Terdapat di Kabupaten Bireuen, 2022 <i>Number of Sport Facilities in Bireuen Regency, 2022</i>	499
8. TRANSPORTASI DAN KOMUNIKASI TRANSPORTATIONS AND COMMUNICATIONS	
8.1 TRANSPORTASI TRANSPORTATION	
8.1.1 Panjang Jalan Menurut Tingkat Kewenangan Pemerintahan di Kabupaten Bireuen (km), 2019-2022 <i>Length of Roads by Level of Government Authority in Bireuen Regency (km), 2019-2022</i>	511
8.1.2 Panjang Jalan Menurut Jenis Permukaan Jalan di Kabupaten Bireuen (km), 2019-2022 <i>Length of Roads by Type of Road Surface in Bireuen Regency (km), 2019-2022</i>	512
8.1.3 Panjang Jalan Menurut Kondisi Jalan di Kabupaten Bireuen (km), 2019-2022 <i>Length of Roads by Condition of Roads in Bireuen Regency (km), 2019-2022</i>	513
8.1.4 Panjang Jalan Menurut Kecamatan dan Tingkat Kewenangan Pemerintahan di Kabupaten Bireuen (km), 2022 <i>Length of Roads by Subdistrict and Level of Government Authority in Bireuen Regency (km), 2022</i>	514

8.1.5	Panjang Jalan Menurut Kecamatan dan Jenis Permukaan Jalan di Kabupaten Bireuen (km), 2022 <i>Length of Roads by Subdistrict and Type of Road Surface in Bireuen Regency (km), 2022</i>	515
8.1.6	Panjang Jalan Menurut Kecamatan dan Kondisi Jalan di Kabupaten Bireuen (km), 2022 <i>Length of Roads by Subdistrict and Road Condition in Bireuen Regency (km), 2022</i>	516
8.1.7	Panjang Jembatan Menurut Jenis dan Kondisi di Kabupaten Bireuen (m), 2022 <i>Length of Bridge by Kind and Condition in Bireuen Regency (m), 2022</i>	517
8.1.8	Jumlah Kendaraan Bermotor Menurut Kecamatan dan Jenis Kendaraan di Kabupaten Bireuen (unit), 2022 <i>Number of Registered Motor Vehicles by Subdistrict and Type of Motor Vehicles in Bireuen Regency (unit), 2022</i>	518
8.1.9	Jumlah Kendaraan Penumpang Antar Perdesaan Beroperasi di Kabupaten Bireuen, 2022 <i>Number of Passenger Transportation Inter Village Operated in Bireuen Regency, 2022</i>	521
8.1.10	Jumlah Kendaraan Penumpang Mini Bus Antar Kota Dalam Provinsi (AKDP) yang Beroperasi di Kabupaten Bireuen, 2022 <i>Number of Mini Bus Passenger Transportation Inter Town in Province Operated in Bireuen Regency, 2022</i>	522
8.1.11	Jumlah Kendaraan Penumpang Mini Bus Antar Kota Antar Provinsi (AKAP) yang Beroperasi di Kabupaten Bireuen, 2022 <i>Number of Mini Bus Passenger Transportation Inter Town inter Province Operated in Bireuen Regency, 2022</i>	524
8.1.12	Jumlah Kendaraan Angkutan Barang di Kabupaten Bireuen, 2022 <i>Number of Goods Transportation in Bireuen Regency, 2022</i>	526
8.2	KOMUNIKASI	
	COMMUNICATION	
8.2.1	Jumlah Kantor Pos Pembantu Menurut Kecamatan di Kabupaten Bireuen, 2018-2022 <i>Number of Post Offices Subsidiaries by Subdistrict in Bireuen Regency, 2018-2022</i>	527

8.2.2	Jumlah Surat Biasa Yang Dikirim dan Diterima di Wilayah Kerja PT Pos Indonesia Cabang Bireuen, 2022 <i>Number of Send and Received Ordinary Letter by Bireuen Post Office, 2022</i>	528
8.2.3	Jumlah Surat Kilat Khusus yang Dikirim dan Diterima di Wilayah Kerja PT Pos Indonesia Cabang Bireuen, 2022 <i>Number of Send and Received Special Letter by Bireuen Post Office, 2022</i>	529
8.2.4	Jumlah Surat Pos Express yang Dikirim dan Diterima di Wilayah Kerja PT Pos Indonesia Cabang Bireuen, 2022 <i>Number of Send and Received Express Letter by Bireuen Post Office, 2022</i>	530
8.2.5	Jumlah Paket Pos yang Dikirim dan Diterima di Wilayah Kerja PT Pos Indonesia Cabang Bireuen, 2022 <i>Number of Send and Received Packet by Bireuen Post Office, 2022</i>	531
8.2.6	Jumlah Paket Pos Kilat Khusus yang Dikirim dan Diterima di Wilayah Kerja PT Pos Indonesia Cabang Bireuen, 2022 <i>Number of Send and Received Express Letter by Bireuen Post Office, 2022</i>	532
8.2.7	Jumlah Surat Express Mail Service yang Dikirim dan Diterima di Wilayah Kerja PT Pos Indonesia Cabang Bireuen, 2022 <i>Number of Send and Received Express Mail Service by Bireuen Post Office, 2022</i>	533
8.2.8	Jumlah Menara Telekomunikasi yang Berizin di Kabupaten Bireuen, 2022 <i>Number of Licensed Telecommunication Towers in Bireuen Regency, 2022</i>	534
8.2.9	Jumlah Desa Yang Belum Terlayani Sinyal Telekomunikasi Seluler di Kabupaten Bireuen, 2022 <i>Number of Villages Not Served with Cellular Telecommunication Signals in Bireuen Regency, 2022</i>	535

9.	KOPERASI COOPERATIVE	
9.1	Jumlah Koperasi Aktif Menurut Kecamatan di Kabupaten Bireuen, 2018–2022 <i>Number of Active Cooperative by Subdistrict in Bireuen Regency, 2018–2022</i>	545
9.2	Jumlah Koperasi Menurut Jenis Koperasi dan Kecamatan di Kabupaten Bireuen, 2022 <i>Number of Cooperative by Kind of Cooperative and Subdistrict in Bireuen Regency, 2022</i>	546
10.	PENGELUARAN PENDUDUK POPULATION EXPENDITURE	
10.1	Rata-rata Pengeluaran per Kapita Sebulan Menurut Kelompok Komoditas (rupiah) di Kabupaten Bireuen, 2021 dan 2022 <i>Monthly Average Expenditure per Capita by Commodity Group (rupiahs) in Bireuen Regency, 2021 and 2022</i>	555
10.2	Persentase Pengeluaran per Kapita Sebulan Menurut Kelompok Komoditas di Kabupaten Bireuen, 2021 dan 2022 <i>Percentage of Monthly Expenditure per Capita by Commodity Group in Bireuen Regency, 2021 and 2022</i>	556
10.3	Persentase Penduduk Menurut Kuintil Pengeluaran Per Kapita Sebulan di Kabupaten Bireuen, 2022 <i>Percentage of Population by Quintil of Monthly Expenditure per Capita in Bireuen Regency, 2022</i>	557
11.	PERDAGANGAN TRADE	
11.1	Jumlah Sarana Perdagangan Menurut Jenisnya di Kabupaten Bireuen, 2018-2022 <i>Number of Trading Facilities by Type of Facility in Bireuen Regency, 2018-2022</i>	567

	Halaman Page
11.2. Jumlah Surat Izin Usaha Perdagangan (SIUP) Menurut Golongan Usaha dan Kecamatan di Kabupaten Bireuen, 2022 <i>Number of Trading License (SIUP) by Establishment Category and Subdistrict in Bireuen Regency, 2022</i>	568
11.3. Jumlah Perusahaan yang Mendaftar Menurut Bentuk Badan Hukum di Kabupaten Bireuen, 2022 <i>Number of Establishment by Legal Entities in Bireuen Regency, 2022</i>	569
12. SISTEM NERACA REGIONAL SYSTEM OF REGIONAL ACCOUNTS	
12.1. Produk Domestik Regional Bruto Atas Dasar Harga Berlaku Menurut Lapangan Usaha di Kabupaten Bireuen (miliar rupiah), 2018-2022 <i>Gross Regional Domestic Product at Current Market Prices by Industry in Bireuen Regency (billion rupiahs), 2018-2022</i>	585
12.2. Produk Domestik Regional Bruto Atas Dasar Harga Konstan 2010 Menurut Lapangan Usaha di Kabupaten Bireuen (miliar rupiah), 2018-2022 <i>Gross Regional Domestic Product at 2010 Constant Market Prices by Industry in Bireuen Regency (billion rupiahs), 2018-2022</i>	587
12.3. Distribusi Persentase Produk Domestik Regional Bruto Atas Dasar Harga Berlaku Menurut Lapangan Usaha di Kabupaten Bireuen (persen), 2018-2022 <i>Percentage Distribution of Gross Regional Domestic Product at Current Market Prices by Industry in Bireuen Regency (percent), 2018-2022</i>	589
12.4. Laju Pertumbuhan Produk Domestik Regional Bruto Atas Dasar Harga Konstan 2010 Menurut Lapangan Usaha di Kabupaten Bireuen (persen), 2018-2022 <i>Growth Rate of Gross Regional Domestic Product at 2010 Constant Market Prices by Industry in Bireuen Regency (percent), 2018-2022</i>	591

12.5	Produk Domestik Regional Bruto Atas Dasar Harga Berlaku Menurut Jenis Pengeluaran di Kabupaten Bireuen (miliar rupiah), 2018–2022 <i>Gross Regional Domestic Product at Current Market Prices by Type of Expenditure in Bireuen Regency (billion rupiahs), 2018–2022</i>	593
12.6	Produk Domestik Regional Bruto Atas Dasar Konstan 2010 Berlaku Menurut Jenis Pengeluaran di Kabupaten Bireuen (miliar rupiah), 2018–2022 <i>Gross Regional Domestic Product at 2010 Constant Market Prices by Type of Expenditure in Bireuen Regency (billion rupiahs), 2018–2022</i>	594
12.7	Distribusi Persentase Produk Domestik Regional Bruto Atas Dasar Harga Berlaku Menurut Jenis Pengeluaran di Kabupaten Bireuen (persen), 2018–2022 <i>Percentage Distribution of Gross Regional Domestic Product at Current Market Prices by Type of Expenditure in Bireuen Regency (percent), 2018–2022</i>	595
12.8	Laju Pertumbuhan Produk Domestik Regional Bruto Atas Dasar Konstan 2010 Berlaku Menurut Jenis Pengeluaran di Kabupaten Bireuen (persen), 2018–2022 <i>Growth Rate of Gross Regional Domestic Product at 2010 Constant Market Prices by Type of Expenditure in Bireuen Regency (persen), 2018–2022</i>	596
13. PERBANDINGAN ANTAR KABUPATEN/KOTA REGENCY/MUNICIPAL COMPARISON		
13.1	Jumlah Penduduk Menurut Kabupaten/Kota di Provinsi Aceh, 2018–2022 <i>Population by Regency/Municipality in Aceh Province, 2018–2022</i>	607
13.2	Laju Pertumbuhan Produk Domestik Regional Bruto Atas Dasar Harga Konstan 2010 Menurut Kabupaten/Kota di Provinsi Aceh (persen), 2018–2022 <i>Rate of Growth of Gross Regional Domestic Products at Constant 2010 Prices by Regency/Municipality in Aceh Province (percent), 2018–2022</i>	608

13.3	Jumlah Penduduk Miskin Menurut Kabupaten/ Kota di Provinsi Aceh (ribu), 2018–2022 <i>Number of Poor Population by Regency/Municipality in Aceh Province (thousand), 2018–2022</i>	609
13.4	Indeks Pembangunan Manusia Menurut Kabupaten/Kota di Provinsi Aceh, 2018–2022 <i>Human Development Index by Regency/Municipality in Aceh Province, 2018-2022</i>	610

<https://bireuenkab.bps.go.id>

DAFTAR GAMBAR/LIST OF FIGURES

		Halaman Page
1.1	Luas Daerah menurut Kecamatan (km ²), 2022 <i>Area of Subdistrict (km²), 2022</i>	8
1.2	Jumlah Hari Hujan dan Curah Hujan (mm) menurut Bulan, 2022 <i>Number of Rainy Day and Precipitation (mm) by Month, 2022</i>	9
2.1	Jumlah Anggota Dewan Perwakilan Rakyat Daerah Menurut Partai Politik dan Jenis Kelamin di Kabupaten Bireuen, 2022 <i>Number of Members of The Regional House of Representatives by Political Parties and Sex in Bireuen Regency, 2022</i>	26
2.2	Jumlah Pegawai Negeri Sipil Menurut Golongan dan Jenis Kelamin di Kabupaten Bireuen, 2022 <i>Number of Civil Servants by Hierarchy and Sex in Bireuen Regency, 2022</i>	27
3.1	Jumlah Penduduk Menurut Kecamatan di Kabupaten Bireuen, 2020 <i>Number of Population by Subdistrict in Bireuen Rgency, 2020</i>	70
3.2	Tingkat Pengangguran Terbuka (TPT) dan Tingkat Partisipasi Angkatan Kerja (TPAK) Menurut Jenis Kelamin di Kabupaten Bireuen, 2017-2022 <i>Unemployment Rate (UR) and Labor Force Participation Rate (LFPR)by Sex in Bireuen Regency, 2017-2022</i>	71
4.1	Angka Partisipasi Murni (APM) dan Angka Partisipasi Kasar (APK) Menurut Jenjang Pendidikan di Kabupaten Bireuen, 2021-2022 <i>Net Enrolment Rate and Gross Enrolment Rate by Educational Level in Bireuen Regency, 2021-2022</i>	114
4.2	Jumlah Penduduk Miskin dan Angka Kemiskinan di Kabupaten Bireuen, 2010-2022 <i>Number of Poor People and Poverty Rate in Bireuen Regency, 2010-2022</i>	115
5.1	Produksi Padi Menurut Kecamatan (ton) di Kabupaten Bireuen, 2022 <i>Paddy Production by Subdistrict (tons) in Bireuen Regency, 2022</i>	276
5.2	Jumlah Rumah Tangga Pertanian di Kabupaten Bireuen, 2022 <i>Number of Household Farmer in Bireuen Regency (ha), 2022</i>	277

6.1	Jumlah Pelanggan Listrik Menurut Kecamatan di Kabupaten Bireuen, 2022 <i>Number of Electricity Costumers by Subdistrict in Bireuen Regency, 2022</i>	459
6.2	Banyaknya Air Minum yang Disalurkan/Didistribusikan ke Pelanggan (m ³)Menurut Bulan, 2022 <i>Number of Water Distributed to Customer (m³) by Month, 2022</i>	460
6.3	Jumlah Unit Usaha Industri Kecil Formal dan Non Formal di Kabupaten Bireuen, 2022 <i>Number of Formal and Non Formal of Small Manufacturing in Bireuen Regency, 2022</i>	461
7.1	Besarnya Tarif Hotel di Kabupaten Bireuen, 2022 <i>Rates of Hotel in Bireuen Regency, 2022</i>	487
7.2	Banyaknya Tempat Wisata Menurut Kecamatan di Kabupaten Bireuen, 2022 <i>Number of Tourist Attraction by Subdistrict in Bireuen Regency, 2022</i>	488
8.1	Jumlah Kendaraan Bermotor Menurut Kecamatan di Kabupaten Bireuen (unit), 2022 <i>Number of Registered Motor Vehicles by Subdistrict in Bireuen Regency (unit), 2022</i>	508
8.2	Panjang Jalan Menurut Jenis Permukaan Jalan dan Kondisinya di Kabupaten Bireuen (km), 2018-2022 <i>Length of Roads by Type of Road Surface and Condition in Bireuen Regency (km), 2018-2022</i>	509
9.1	Jumlah Koperasi Aktif Menurut Kecamatan di Kabupaten Bireuen, 2022 <i>Number of Active Cooperative by Subdistrict in Bireuen Regency, 2022</i>	542
9.2	Jumlah Koperasi Menurut Jenisnya di Kabupaten Bireuen, 2022 <i>Number of Cooperative by Kind of it in Bireuen Regency, 2022</i>	543
10.1	Distribusi Pengeluaran per Kapita Sebulan Menurut Kelompok Komoditas Makanan di Kabupaten Bireuen, 2022 <i>Distribution of Monthly Expenditure per Capita by Commodity Group of Food in Bireuen Regency, 2022</i>	552

10.2	Distribusi Pengeluaran per Kapita Sebulan Menurut Kelompok Komoditas Bukan Makanan di Kabupaten Bireuen, 2022 <i>Distribution of Monthly Expenditure per Capita by Commodity Group of Non-Food in Bireuen Regency, 2022</i>	553
11.1	Jumlah Sarana Perdagangan Menurut Jenisnya di Kabupaten Bireuen, 2017-2021 <i>Number of Trading Facilities by Type of Facility in Bireuen Regency, 2017-2021</i>	564
11.2	Jumlah Surat Izin Usaha Perdagangan (SIUP) Menurut Golongan Usaha dan Kecamatan di Kabupaten Bireuen, 2021 <i>Number of Trading License (SIUP) by Establishment Category and Subdistrict in Bireuen Regency, 2021</i>	565
12.1	Laju Pertumbuhan Produk Domestik Regional Bruto Atas Dasar Harga Konstan 2010 Kabupaten Bireuen, Provinsi Aceh, dan Indonesia, 2018-2022 <i>Growth Rate of Gross Regional Domestic Product at 2010 Constant Market Prices of Bireuen Regency, Aceh Province, and Indonesia, 2018-2022</i>	582
12.2	Distribusi Persentase Produk Domestik Regional Bruto Atas Dasar Harga Berlaku Menurut Lapangan Usaha di Kabupaten Bireuen (persen), 2022 <i>Percentage Distribution of Gross Regional Domestic Product at Current Market Prices by Industry in Bireuen Regency (percent), 2022</i>	583
13.1	Jumlah Penduduk Menurut Kabupaten/Kota di Provinsi Aceh, 2022 <i>Population by Regency/Municipality in Aceh Province, 2022</i>	602
13.2	Laju Pertumbuhan Produk Domestik Regional Bruto Atas Dasar Harga Konstan 2010 Menurut Kabupaten/Kota di Provinsi Aceh (persen), 2022 <i>Rate of Growth of Gross Regional Domestic Products at Constant 2010 Prices by Regency/Municipality in Aceh Province (percent), 2022</i>	603

13.3	Jumlah Penduduk Miskin Menurut Kabupaten/Kota di Provinsi Aceh (ribu), 2022 <i>Number of Poor Population by Regency/Municipality in Aceh Province (thousand), 2022</i>	604
13.4	Indeks Pembangunan Manusia Menurut Kabupaten/Kota di Provinsi Aceh, 2022 <i>Human Development Index by Regency/Municipality in Aceh Province, 2022</i>	605

<https://bireuenkab.bps.go.id>

PENJELASAN UMUM/EXPLANATORY NOTES

Tanda-tanda, satuan-satuan, dan lain-lainnya yang digunakan dalam publikasi ini adalah sebagai berikut:

Symbols, measurement units, and acronyms which are used in this publication, are as follows:

1. TANDA-TANDA/SYMBOLS

Data tidak tersedia/Data not available	: ...
Tidak ada atau nol /Null or zero	: -
Data dapat diabaikan/Data negligible	: 0
Tanda decimal/Decimal point	: ,
Data tidak dapat ditampilkan/Not applicable	: NA
Angka estimasi/Estimated figures	: e
Angka diperbaiki/Revised figures	: r
Angka sementara/Preliminary figures	: x
Angka sangat sementara/Very preliminary figures	: xx
Angka sangat sangat sementara/Very very preliminary figures	: xxx

2. SATUAN/UNITS

barel/barrel	: 158,99 liter/litres = 1/6,2898 m ³
hektar (ha)/hectare (ha)	: 10 000 m ²
kilometer (km)/kilometres (km)	: 1 000 meter/meters (m)
knot/knot	: 1,8523 km/jam (km/hour)
kuintal/quintal	: 100 kg
KWh	: 1 000 Watt hour
MWh	: 1 000 KWh
liter (untuk beras)/litre (for rice)	: 0,80 kg
MMSCF	: 1/35,3 m ³
metrik ton (m.ton)/metric ton (m. ton)	: 0,98421 long ton = 1 000 kg
ons/ounce	: 28,31 gram/grams
ton	: 1 000 kg

Satuan lain: buah, dus, butir, helai/lembar, kaleng, batang, pulsa, ton kilometer (ton-km), jam, menit, persen (%).

Other units: unit, pack, pieces, sheet, tin, pulse, ton-kilometres(ton-km), hour, minute, percent (%).

Perbedaan angka di belakang koma disebabkan oleh pembulatan angka.
The difference in decimal numbers is caused by rounding.

DAFTAR SINGKATAN/ LIST OF ABBREVIATIONS

SI	: Stasiun Iklim
SIMPK	: Stasiun Meteorologi Pertanian Khusus
t.t	: Tempat tidur
BCG	: Bacillus Calmette Guerin
DPT	: Difteri, Pertusis, Tetanus
TT	: Tetanus Toxoid
IOT	: Industri Obat Tradisional/ <i>Traditional Medicine Industry</i>
IKOT	: Industri Kecil Obat Tradisional/ <i>Traditional Medicine Small</i>
Alkes	: Alat kesehatan/ <i>Health Kits</i>
PKRT	: Perbekalan Kesehatan Rumah tangga/ <i>Household Health Logistics</i>
Kompl	: Komplemen/ <i>Complement</i>
IRTP	: Industri Pangan Produksi Rumah Tangga/ <i>Foods Home Industry</i>
PBF	: Pedagang Besar Farmasi/ <i>Pharmacy Whole-seller</i>
GFK	: Gudang Farmasi Kab/Kota/ <i>Regency/Municipality Pharmacy Warehouse</i>
RB	: Rumah Bersalin/ <i>Delivery House</i>
Pustu	: Puskesmas pembantu/ <i>Auxiliary Public Health Center</i>
BP	: Balai Pengobatan/ <i>Polyclinic</i>
TPS	: Tempat Pembuangan Sementara / <i>landfill</i>
Jamkesmas	: Jaminan kesehatan masyarakat miskin/ <i>Poor public health insurance</i>
PJKMU	: Program Jaminan Kesehatan Masyarakat Umum
SIUP	: Surat Ijin Usaha Perdagangan/ <i>Trading Permission Letter</i>
TDP	: Tanda Daftar Perusahaan/ <i>Company Registration Identity</i>
API	: Angka Pengenal Importir/ <i>Importer's Identity Number</i>

Statistik Kunci, 2020–2022

Key Statistics, 2020–2022

Rincian/Description	Satuan/Unit	2020	2021	2022
(1)	(2)	(3)	(4)	(5)
SOSIAL/SOCIAL				
Penduduk ¹ /Population ¹	ribu/thousand	436,418	439,788	443,874
Laju Pertumbuhan Penduduk ¹ /Population Growth ¹	%	-1,02	4,13	4,31
Angka Harapan Hidup ^{1-e} /Life Expectancy Rate ¹	tahun/years	71,22	71,26	71,48
Angka Melek Huruf Usia 15+/ <i>Literacy Rate Aged 15+</i>	%	98,88	99,19	99,23
Tingkat Partisipasi Angkatan Kerja -TPAK ^{2,3} <i>Labour Force Participation Rate-LFPR^{2,3}</i>	%	67,06	65,91	64,39
Tingkat Pengangguran Terbuka-TPT ^{2,3} <i>Unemployment Rate-UR^{2,3}</i>	%	4,12	4,32	4,2
Penduduk Miskin ⁴ /Poor People ⁴	ribu/thousand	62,42	63,02	60,29
Persentase Penduduk Miskin ⁴ <i>Percentage of Poor People⁴</i>	%	13,06	13,25	12,51
Indeks Pembangunan Manusia-IPM ⁵ <i>Human Development Index⁵</i>	—	72,28	72,33	73,16
EKONOMI/ECONOMIC				
Produk Domestik Regional Bruto (PDRB) Harga Berlaku ⁶ <i>Gross Regional Domestic Bruto (GRDP) at Current Price⁶</i>	miliar rupiah <i>billion rupiahs</i>	13 084,37	14 054,53	15 414,46
Laju Pertumbuhan Ekonomi ⁷ /Economic Growth ⁷	%	1,21	0,77	0,84
PDRB Per Kapita Harga Berlaku ^{6,8} <i>Per Capita of GRDP at Current Price^{6,8}</i>	juta rupiah <i>million rupiahs</i>	29,98	31,96	34,73

Catatan/Notes: ¹ Data 2020 hasil Hasil Sensus Penduduk (SP) 2020 (September). Data 2021 hasil Proyeksi Interim/The 2020 data was the result of 2020 Population Census (September). The 2021 data was the result of Interim projection.

² Kondisi Agustus/Condition at August

³ Menggunakan penimbang hasil proyeksi penduduk Survei Penduduk Antar Sensus (SUPAS) 2015/Weighted by the population projection results of the Intercensal Population Survey (SUPAS) 2015

⁴ Kondisi Maret/Condition at March

⁵ Sejak tahun 2010, IPM dihitung dengan metode baru. Komponen IPM metode baru adalah angka harapan hidup saat lahir, harapan lama sekolah, rata-rata lama sekolah, dan pengeluaran per kapita/Since 2010, HDI was calculated using new method. New HDI component are life expectancy at birth, expected years of schooling, means years of schooling, and expenditure per capita

⁶ Mulai tahun 2010 mengadopsi System of National Account 2008 (SNA 2008)/Since 2010 is in line with System of National Account 2008 (SNA 2008)

⁷ Menggunakan tahun dasar 2010 (2010=100)/Using 2010 base year (2010=100)

⁸ Menggunakan proyeksi penduduk berdasarkan hasil SP2010/Using population projection based on SP2010

BAB

1

GEOGRAFI DAN IKLIM
GEOGRAPHY AND CLIMATE

<https://bireuenkab.bps.go.id>

PENJELASAN TEKNIS**TECHNICAL NOTES**

1. Secara astronomis, Kabupaten Bireuen terletak antara 4° 53' 20,3"- 5° 16' 25,8" Lintang Utara dan 96° 55' 30,1" - 96° 19' 45,9" Bujur Timur serta berada pada ketinggian 0 - 2637 meter dari permukaan laut (DPL).
 2. Berdasarkan posisi geografisnya, wilayah Kabupaten Bireuen memiliki batas-batas: Utara - Selat Malaka; Tenggara - Bener Meriah; Selatan - Aceh Tengah; Timur - Aceh Utara; Barat - Pidie Jaya; Barat Daya - Pidie
 3. Berdasarkan letak geografinya, Kabupaten Bireuen berada pada Pulau Sumatera yang menjadi bagian dari Kepulauan Indonesia
 4. Kabupaten Bireuen terdiri dari 17 kecamatan, yaitu:
 - Kecamatan Samalanga
 - Kecamatan Simpang Mamplam
 - Kecamatan Pandrah
 - Kecamatan Jeunieb
 - Kecamatan Peulimbang
 - Kecamatan Peudada
 - Kecamatan Juli
 - Kecamatan Jeumpa
 - Kecamatan Kota Juang
 - Kecamatan Kuala
 - Kecamatan Jangka
 - Kecamatan Peusangan
 - Kecamatan Peusangan Selatan
 - Kecamatan Peusangan Siblah Krueng
1. *Astronomically, Bireuen Regency lies between latitude 4° 53' 20,3"- 5° 16' 25,8" North, longitudes 96° 55' 30,1" - 96° 19' 45,9" East, and at an altitude of 0 - 2637 meters above sea level.*
 2. *In terms of geographic position, Bireuen Regency has boundaries as follows: North - Malacca Strait; Southeast - Bener Meriah; South - Aceh Tengah; East - Aceh Utara; West - Pidie Jaya; Southwest - Pidie.*
 3. *In terms of geographic location, Bireuen Regency is located in Sumatera Island, which is part of Indonesian Archipelago.*
 4. *Bireuen Regency has 17 subdistricts. There are:*
 - *Samalanga subdist*
 - *Simpang Mamplam subdistrict*
 - *Pandrah subdistrict*
 - *Jeunieb subdistrict*
 - *Peulimbang subdistrict*
 - *Peudada subdistrict*
 - *Juli subdistrict*
 - *Jeumpa subdistrict*
 - *Kota Juang subdistrict*
 - *Kuala subdistrict*
 - *Jangka subdistrict*
 - *Peusangan subdistrict*
 - *Peusangan Selatan subdistrict*
 - *Peusangan Siblah Krueng subdistrict*

- Kecamatan Makmur
 - Kecamatan Gandapura
 - Kecamatan Kuta Blang
5. Curah hujan merupakan ketinggian air hujan yang terkumpul dalam tempat yang datar, tidak menguap, tidak meresap, dan tidak mengalir. Curah hujan 1 (satu) milimeter artinya dalam luasan satu meter persegi pada tempat yang datar tertampung air setinggi satu milimeter atau tertampung air sebanyak satu liter. Intensitas hujan adalah banyaknya curah hujan persatuan jangka waktu tertentu. Apabila dikatakan intensitasnya besar berarti hujan lebat dan kondisi ini sangat berbahaya karena berdampak dapat menimbulkan banjir, longsor dan efek negatif terhadap tanaman.
5. *Rainfall is the height of rainwater collected in a flat level, that do not evaporate, seep, and flowing. Rainfall of 1 (one) millimeter means in an area of one square meter at a flat level as high as one millimeter of water was accommodated or accommodated as much as one liter of water. Rainfall intensity is the amount of rainfall in a given time period. When it is said great intensity means heavy rains and these conditions is very dangerous because the impact can cause floods, landslides and negative effects on plants.*

ULASAN**DESCRIPTION****Geografi**

Geografi Kabupaten Bireuen memiliki luas sekitar 1.798,25 km² atau 3,16% dari luas wilayah Provinsi Aceh. Kabupaten Bireuen terletak antara 4° 53' 20,3"- 5° 16' 25,8" Lintang Utara dan 96° 55' 30,1" - 96° 19' 45,9" Bujur Timur, serta berada pada ketinggian 0 - 2637 meter dari permukaan laut (DPL).

Sejak tahun 2004, secara administratif Kabupaten Bireuen memiliki 17 kecamatan, terdiri dari 609 desa dan 75 kemukiman dengan batas wilayah sebagai berikut:

Utara	: Selat Malaka
Timur	: Kab. Aceh Utara
Tenggara	: Kab. Bener Meriah
Selatan	: Kab. Aceh Tengah
Barat Daya	: Kab. Pidie
Barat	: Kab. Pidie Jaya

Kecamatan Peudada merupakan kecamatan terluas dengan luas wilayah sekitar 312,81 km², sedangkan Kecamatan Kota Juang merupakan kecamatan dengan luas wilayah terkecil sekitar 16,91 km², karena merupakan wilayah ibukota Kabupaten Bireuen dan pusat pemerintahan serta pusat perdagangan dan bisnis di Kabupaten Bireuen.

Geography

Area of Bireuen district was of 1.798,25 km.sq or 3,16 % from the area of Aceh Province. Bireuen Regency lies between latitude 04° 54' - 05° 21' North, longitudes 96° 20' - 97° 21' East, and at an altitude of 0 - 2637 meters above sea level.

Since 2004, administratively, this regency has 17 districts, comprising of 609 villages and 75 settlement with the bounds:

<i>North</i>	<i>: Malacca Strait</i>
<i>East</i>	<i>: Aceh Utara Regency</i>
<i>Southeast</i>	<i>: Bener Meriah Regency</i>
<i>South</i>	<i>: Aceh Tengah Regency</i>
<i>Southwest</i>	<i>: Pidie Regency</i>
<i>West</i>	<i>: Pidie Jaya Regency</i>

Peudada is the largest subdistrict, covers an area of approximately 312.81 square kilometers, while Kota Juang is the smallest one, covers an area of approximately 16.91 square kilometres, Because it is the capital region of Bireuen Regency and the center of government and the center of trade and business in Bireuen Regency.

Jarak dari Kecamatan ke Ibukota Kabupaten, antara lain :

1. Samalanga-Kota Bireuen: 36 km.
2. Simpang Mamplam-Kota Bireuen : 28 km.
3. Pandrah-Kota Bireuen : 23 km.
4. Jeunieb-Kota Bireuen : 20 km.
5. Peulimbang-Kota Bireuen : 16 km.
6. Peudada-Kota Bireuen : 12 km.
7. Juli-Kota Bireuen : 12 km.
8. Jeumpa-Kota Bireuen : 4 km.
9. Kota Juang-Kota Bireuen : 0 km.
10. Kuala-Kota Bireuen : 3 km
11. Jangka-Kota Bireuen : 16 km
12. Peusangan-Kota Bireuen : 10 km
13. Peusangan Selatan-Kota Bireuen : 17 km
14. Peusangan Siblah Krueng-Kota Bireuen : 18 km
15. Makmur-Kota Bireuen : 29 km
16. Gandapura-Kota Bireuen : 23 km
17. Kutablang-Kota Bireuen : 17 km

Iklm

Akibat dari Kabupaten Bireuen yang memiliki geografis yang disebutkan di atas, maka Kabupaten Bireuen memiliki karakter iklim yang unik. Selama tahun 2022, suhu di Kabupaten Bireuen berkisar antara 22,6°C - 32,1°C.

Secara umum, rata-rata curah hujan tertinggi di Kabupaten Bireuen selama tahun 2022 terjadi pada bulan Desember, yaitu sebanyak 379 mm

Distance between Province Capital to Regencies/City:

1. *Samalanga-Kota Bireuen: 36 km.*
2. *Simpang Mamplam-Kota Bireuen : 28 km.*
3. *Pandrah-Kota Bireuen : 23 km.*
4. *Jeunieb-Kota Bireuen : 20 km.*
5. *Peulimbang-Kota Bireuen : 16 km.*
6. *Peudada-Kota Bireuen : 12 km.*
7. *Juli-Kota Bireuen : 12 km.*
8. *Jeumpa-Kota Bireuen : 4 km.*
9. *Kota Juang-Kota Bireuen : 0 km.*
10. *Kuala-Kota Bireuen : 3 km*
11. *Jangka-Kota Bireuen : 16 km*
12. *Peusangan-Kota Bireuen : 10 km*
13. *Peusangan Selatan-Kota Bireuen : 17 km*
14. *Peusangan Siblah Krueng-Kota Bireuen : 18 km*
15. *Makmur-Kota Bireuen : 29 km*
16. *Gandapura-Kota Bireuen : 23 km*
17. *Kutablang-Kota Bireuen : 17 km*

Climate

As a result of the Bireuen Regency which has the geographic explained above, the Bireuen Regency has a unique climatic character. During 2022, temperatures in Bireuen Regency will range from 22.6°C - 32.1°C

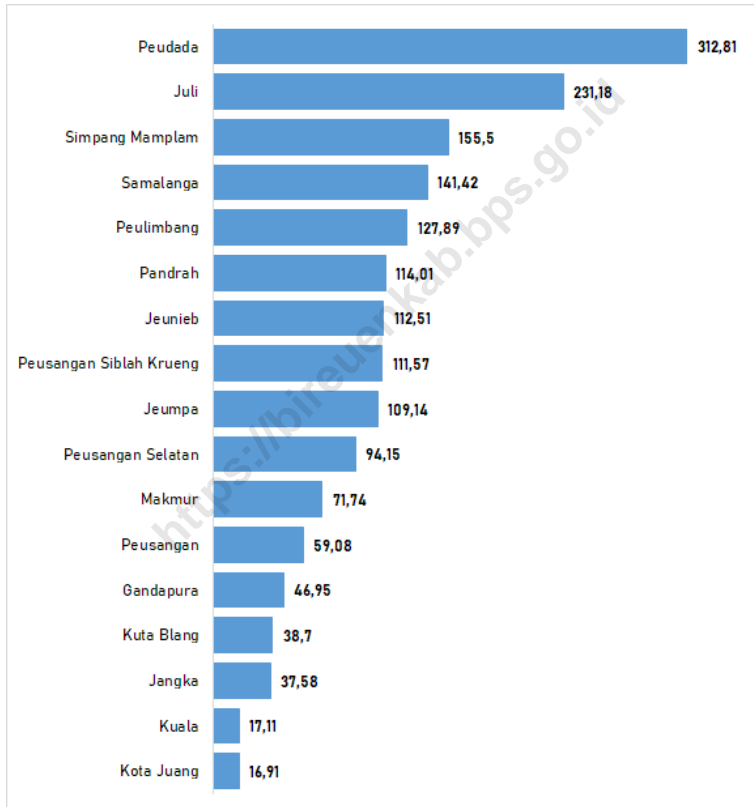
Generally, in Bireuen Regency the highest rainfall average during 2022 was in December that of 379 mm with the most number of rain days in

dengan jumlah hari hujan terbanyak di bulan November, yaitu sebanyak 22 hari.

December, that is 22 days.

<https://bireuenkab.bps.go.id>

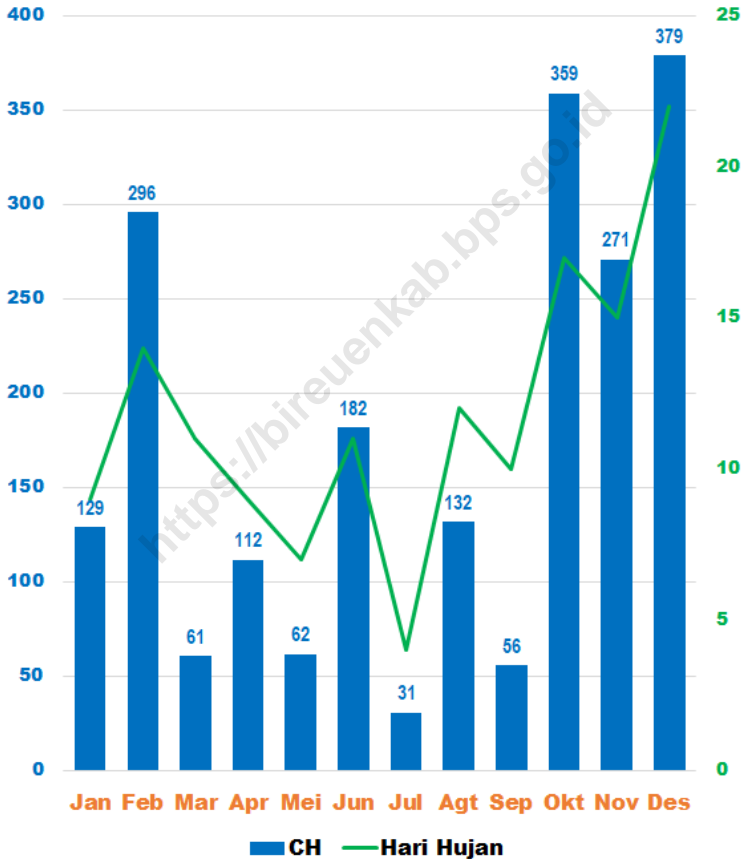
Gambar 1.1 Luas Daerah menurut Kecamatan (km²), 2022
Figures 1.1 Area of Subdistrict (km²), 2022



Sumber/Source : Badan Perencanaan Pembangunan Daerah Kabupaten Bireuen/ Regional Development and Planning Board of Bireuen Regency

Gambar 1.2
Figures

Jumlah Hari Hujan dan Curah Hujan (mm) menurut Bulan, 2022
Number of Rainy Day and Precipitation (mm) by Month, 2022



Sumber/Source : Badan Meteorologi, Klimatologi, dan Geofisika (BMKG) Kabupaten Bireuen
Meteorology, Climatology and Geophysics Agency of Bireuen Regency

<https://bireuenkab.bps.go.id>

1.1 KEADAAN GEOGRAFI GEOGRAPHY CONDITION

Tabel
Table 1.1.1 **Luas Daerah dan Jumlah Pulau Menurut Kecamatan di Kabupaten Bireuen, 2022**
Total Area and Number of Islands by Subdistrict in Bireuen Regency, 2022

Kecamatan Subdistrict	Ibukota Kecamatan Capital of Subdistrict	Luas Total Area (km ² /sq.km)
(1)	(2)	(3)
Samalanga	Samalanga	141,42
Simpang Mamplam	Simpang Mamplam	155,50
Pandrah	Pandrah Kandeh	114,01
Jeunieb	Jeunieb	112,51
Peulimbang	Peulimbang	127,89
Peudada	Peudada	312,81
Juli	Beunytot	231,18
Jeumpa	Blang Bladeh	109,14
Kota Juang	Bandar Bireuen	16,91
Kuala	Cot Batee	17,11
Jangka	Jangka	37,58
Peusangan	Matang Glumpang Dua	59,08
Peusangan Selatan	Geulanggang Labu	94,15
Peusangan Siblah Krueng	Lueng Daneuen	111,57
Makmur	Ulee Gle	71,74
Gandapura	Geurugok	46,95
Kuta Blang	Kuta Blang	38,70
Bireuen		1 798,25

Lanjutan Tabel/*Continued Table 1.1.1*

Kecamatan <i>Subdistrict</i>	Persentase terhadap Luas Wilayah <i>Percentage to Area</i>	Jumlah Pulau <i>Number of Islands</i>
(1)	(4)	(5)
Samalanga	7,9	0
Simpang Mamplam	8,7	0
Pandrah	6,3	0
Jeunieb	6,3	0
Peulimbang	7,1	0
Peudada	17,4	0
Juli	12,9	0
Jeumpa	6,1	0
Kota Juang	0,9	0
Kuala	1,0	0
Jangka	2,1	0
Peusangan	3,3	0
Peusangan Selatan	5,2	0
Peusangan Siblah Krueng	6,2	0
Makmur	4,0	0
Gandapura	2,6	0
Kuta Blang	2,2	0
Bireuen	100	0

Sumber/*Source*: Kementerian Dalam Negeri, Keputusan Menteri Dalam Negeri Nomor 050-145 Tahun 2022 tanggal 14 Februari 2022/
Ministry of Home Affairs, The Decree of Home Affairs Minister Number 050-145 Year 2022, 14 February 2022

Tabel
Table 1.1.2**Tinggi Wilayah dan Jarak ke Ibukota Kabupaten Menurut Kecamatan di Kabupaten Bireuen, 2022**
Altitude and Distance to the Capital of Regency by Subdistrict in Bireuen Regency, 2022

Kecamatan Subdistrict	Tinggi Wilayah (mdpl) Altitude (m a.s.l.)	Jarak ke Ibukota Distance to the Capital
(1)	(2)	(3)
Samalanga	0 - 1700	36
Simpang Mamplam	0 - 1700	28
Pandrah	0 - 1700	23
Jeunieb	0 - 1700	20
Peulimbang	0 - 1700	16
Peudada	0 - 1700	12
Juli	0 - 650	12
Jeumpa	0 - 1700	4
Kota Juang	0 - 224	-
Kuala	0 - 224	3
Jangka	0 - 224	16
Peusangan	0 - 224	10
Peusangan Selatan	0 - 1700	17
Peusangan Siblah Krueng	0 - 1700	18
Makmur	0 - 650	29
Gandapura	0 - 224	23
Kuta Blang	0 - 224	17
Bireuen	0 - 1700	

Sumber/Source: Badan Perencanaan Pembangunan Daerah Kabupaten Bireuen/ *Regional Development and Planning Board of Bireuen Regency*

1.2 IKLIM CLIMATE

Tabel 1.2.1 **Pengamatan Unsur Iklim Menurut Bulan di Stasiun Badan Meteorologi, Klimatologi, dan Geofisika Kabupaten Bireuen, 2022**
Observation of Climate Elements at the Meteorology, Climatology and Geophysics Agency Station in Bireuen Regency, 2022

Bulan Month	Suhu (°C) Temperature			Kelembaban Humidity		
	Minimal Minimum	Rata-rata Average	Maksimal Maximum	Minimal Minimum	Rata-rata Average	Maksimal Maximum
(1)	(2)	(3)	(4)	(5)	(6)	(7)
Januari/January	22,8	26,2	30,8	61	85	98
Februari/February	22,8	25,9	30,4	60	84	100
Maret/March	23,2	25,9	31,0	65	87	99
April/April	23,3	26,6	31,3	64	85	98
Mei/May	23,7	27,1	32,1	50	84	98
Juni/June	23,2	26,5	31,4	51	83	98
Juli/July	23,8	27,2	32,0	51	83	98
Agustus/August	23,2	26,8	31,9	50	83	99
September/September	23,1	26,7	31,5	53	84	100
Oktober/October	23,3	26,1	30,4	65	89	100
November/November	23,2	25,8	29,7	67	90	100
Desember/December	22,6	25,3	29,2	64	90	100

Lanjutan Tabel/*Continued Table 1.2.1*

Bulan Month	Kecepatan Angin (Knots) Wind Velocity (Knots)			Tekanan Udara Atmospheric Pressure (mb)		
	Arah Terbanyak Wind Direction	Rata-rata Average	Maksimal Maximum	Minimal Minimum	Rata-rata Average	Maksimal Maximum
(1)	(8)	(9)	(10)	(11)	(12)	(13)
Januari/January	T	5	15	1006,6	1010,5	1014,1
Februari/February	TG	4	12	1003,2	1009,5	1014,6
Maret/March	BD	4	10	1003,3	1008,9	1014,2
April/April	BD	4	11	1004,4	1009,0	1013,9
Mei/May	TG	4	17	1002,7	1008,0	1012,3
Juni/June	TG	4	20	1004,8	1008,8	1012,3
Juli/July	U	4	11	1003,3	1007,8	1012,2
Agustus/August	TG	4	15	1004,9	1008,5	1011,4
September/September	S	4	11	1004,1	1009,6	1014,5
Oktober/October	BD	4	14	1005,3	1010,0	1014,1
November/November	BD	4	11	1006,0	1009,9	1014,5
Desember/December	TG	4	16	1004,3	1009,8	1017,0

Lanjutan Tabel/*Continued Table 1.2.1*

Bulan Month	Hari Hujan Rainy Day	Curah Hujan Precipitation (mm)	Penyinaran Matahari/ (%) Sunshine (%)
(1)	(14)	(15)	(16)
Januari/ <i>January</i>	9	129	73
Februari/ <i>February</i>	14	296	55
Maret/ <i>March</i>	11	61	58
April/ <i>April</i>	9	112	68
Mei/ <i>May</i>	7	62	61
Juni/ <i>June</i>	11	182	59
Juli/ <i>July</i>	4	31	63
Agustus/ <i>August</i>	12	132	59
September/ <i>September</i>	10	56	62
Oktober/ <i>October</i>	17	359	53
November/ <i>November</i>	15	271	53
Desember/ <i>December</i>	22	379	25

Sumber/*Source*: Badan Meteorologi, Klimatologi, dan Geofisika (BMKG) Kabupaten Bireuen / *Meteorology, Climatology and Geophysics Agency of Bireuen Regency*

BAB

2

**PEMERINTAHAN
GOVERNMENT**

<https://bireuenkab.bps.go.id>

PENJELASAN TEKNIS

1. Anggota Dewan Perwakilan Rakyat Daerah (DPRD) dipilih melalui pemilihan umum (pemilu) dan dilantik dalam masa jabatan lima tahun.
2. Susunan pemerintahan Republik Indonesia periode 2014–2019 terdiri dari presiden, wakil presiden, lembaga tinggi negara, kementerian, setingkat menteri, dan Lembaga Pemerintahan Non Kementerian (LPNK).
3. Lembaga tinggi negara terdiri dari Majelis Permusyawaratan Rakyat (MPR), Dewan Perwakilan Rakyat (DPR), Badan Pemeriksa Keuangan (BPK), dan Mahkamah Agung (MA), Dewan Perwakilan Daerah (DPD), Mahkamah Konstitusi (MK), dan Komisi Yudisial (KY).
4. Kementerian terdiri dari kementerian koordinator dan kementerian.
5. Kementerian koordinator terdiri dari bidang politik, hukum, dan keamanan (Polhukam), bidang perekonomian, bidang pembangunan manusia dan kebudayaan, dan bidang kemaritiman.
6. Kementerian terdiri dari Kementerian Sekretaris Negara, Kementerian Dalam Negeri,

TECHNICAL NOTES

1. *Regional House of Representatives (DPRD) members are elected through a general election and appointed for a five-years membership.*
2. *The government structure of the Republic of Indonesia period 2009–2014 consists of president, vice president, state supreme agencies, ministries, ministerial level institutions, and non-ministerial institutions.*
3. *State supreme agencies consist of The People's Consultative Assembly, The House of Representative, The Audit Board of the Republic of Indonesia, Supreme Court, Local Councils, Constitutional Court, and Judicial Commission.*
4. *Ministries consist of coordinating ministry and departmental ministry.*
5. *Coordinating ministries consist of Coordinating Ministry for Political, Legal, and Security Affairs, Coordinating Ministry for the Economy, Coordinating Ministry for Maritime Affairs, and Coordinating Ministry for Human Development and Culture.*
6. *Departmental Ministries consist of State Secretary; Ministry of Home Affairs; Ministry of Foreign Affairs;*

Kementerian Luar Negeri,
 Kementerian Perencanaan
 Pembangunan Nasional/
 Bappenas, Kementerian
 Pertahanan, Kementerian
 Hukum dan Hak Asasi Manusia,
 Kementerian Keuangan,
 Kementerian Energi dan Sumber
 Daya Mineral, Kementerian
 Perindustrian, Kementerian
 Perdagangan, Kementerian
 Pertanian, Kementerian
 Perhubungan, Kementerian
 Kelautan dan Perikanan,
 Kementerian Ketenagakerjaan,
 Kementerian Badan Usaha Milik
 Negara, Kementerian Koperasi
 dan UKM, Kementerian Pekerjaan
 Umum dan Perumahan Rakyat,
 Kementerian Lingkungan Hidup
 dan Kehutanan, Kementerian
 Agraria dan Tata Ruang/
 Badan Pertanahan Nasional,
 Kementerian Kesehatan,
 Kementerian Kebudayaan dan
 Pendidikan Dasar Menengah,
 Kementerian Sosial, Kementerian
 Agama, Kementerian Pariwisata,
 Kementerian Komunikasi dan
 Informatika, Kementerian
 Pendayagunaan Aparatur
 Negara dan Reformasi Birokrasi,
 Kementerian Pemuda dan
 Olahraga, Kementerian Desa,
 Pembangunan Daerah Tertinggal
 dan Transmigrasi, Kementerian
 Riset Teknologi dan Pendidikan
 Tinggi, dan Kementerian
 Pemberdayaan Perempuan
 dan Perlindungan Anak.

*Ministry of National Development
 Planning/Chairperson of National
 Development Planning Agency;
 Ministry of Defense; Ministry
 of Justice and Human Rights;
 Ministry of Finance; Ministry of
 Energy and Mineral Resources;
 Ministry of Industry; Ministry of
 Trade; Ministry of Agriculture;
 Ministry of Transportation; Ministry
 of Maritime Affairs and Fisheries;
 Ministry of Manpower; Ministry of
 State Owned Enterprises; Ministry
 of Cooperatives and Small and
 Medium Enterprises; Ministry of
 Public Works and Public Housing;
 Ministry of Environment and
 Forestry; Ministry of Agrarian Affairs
 and Spatial Planning/National
 Land Agency; Ministry of Health;
 Ministry of Culture and Elementary
 & Secondary Education; Ministry of
 Social Services; Ministry of Religious
 Affairs; Ministry of Tourism;
 Ministry of Communication
 and Informatics; Ministry of
 Empowerment of State Apparatus
 and Bureaucracy Reform; Ministry
 of Youth and Sports Affairs;
 Ministry of Village Development,
 Disadvantaged Regions and
 Transmigration; Ministry of
 Research, Technology, and Higher
 Education; and Ministry of Women
 Empowerment and Child Protection*

7. Setingkat Menteri terdiri dari Kejaksaan Agung, Tentara Nasional Indonesia, dan Kepolisian Negara Republik Indonesia
8. Lembaga Pemerintah Non Kementerian terdiri dari Arsip Nasional Republik Indonesia, Badan Intelijen Negara, Badan Kepegawaian Negara, Badan Kependudukan dan Keluarga Berencana Nasional, Badan Koordinasi Penanaman Modal, Badan Informasi Geospasial, Badan Meteorologi, Klimatologi, dan Geofisika, Badan Narkotika Nasional, Badan Nasional Penanggulangan Bencana, Badan Nasional Penanggulangan Terorisme, Badan Nasional Penempatan dan Perlindungan Tenaga Kerja Indonesia, Badan Pengawasan Obat dan Makanan, Badan Pengawasan Tenaga Nuklir, Badan Pengawasan Keuangan dan Pembangunan, Badan Pengkajian dan Penerapan Teknologi, Badan Pusat Statistik, Badan SAR Nasional, Badan Standardisasi Nasional, Badan Tenaga Nuklir Nasional, Lembaga Administrasi Negara, Lembaga Ilmu Pengetahuan Indonesia, Lembaga Ketahanan Nasional, Lembaga Kebijakan Pengadaan Barang/Jasa Pemerintah, Lembaga Penerbangan dan Antariksa Nasional, Lembaga Sandi Negara, dan Perpustakaan Nasional Republik Indonesia.
7. *Ministerial Level Officials consist of, Attorney General, Indonesian National Defense Force, and Indonesian National Police.*
8. *Non Ministerial Institutions consist of National Archive of the Republic of Indonesia, State Intelligence Board, National Civil Service Agency, National Population and Family Planning Board, Investment Coordinating Board, Geospatial Information Agency, Meteorology, Climatology, and Geophysics Agency, National Narcotics Agency, National Agency for Disaster Management, National Counter Terrorism Agency, The National Authority for The Placement and Protection of Indonesian Overseas Workers, National Agency of Drugs and Foods Control, Nuclear Energy Controlling Board, Audit and Development Supervising Agency, Agency for the Assesment and Application Technology, BPS-Statistics Indonesia, National Search and Rescue Agency, National Standardization Board, National Nuclear Energy Board, National Institute of Administration, National Institute of Science, National Resilience Institute, Government Procurement Policy Board, National Institute of Space and Aeronautics, National Crypto Agency, and National Library of Republic of Indonesia.*

9. Realisasi Penerimaan dan Pengeluaran Pemerintah Daerah Kabupaten adalah realisasi / perhitungan APBD Kabupaten pada tiap tahun anggaran
 10. Pendapatan Asli Daerah (PAD) adalah pendapatan yang diperoleh daerah yang dipungut berdasarkan peraturan daerah sesuai dengan peraturan perundang-undangan, guna keperluan daerah yang bersangkutan dalam membiayai kegiatannya.
 11. Dana Perimbangan adalah dana yang bersumber dari pendapatan APBN yang dialokasikan kepada Daerah untuk mendanai kebutuhan daerah dalam rangka pelaksanaan desentralisasi.
 12. Lain-lain Pendapatan yang Sah adalah pendapatan lainnya dari pemerintah pusat dan atau dari instansi pusat, serta dari daerah lainnya.
9. *Actual revenue and expenditure of Regencial Government is the realization regencial budget calculations for every fiscal year.*
 10. *Original Local Government Revenue is revenue that with held based on local regulations in accordance with the legislation, for the purposes of financing their activities.*
 11. *Balanced Budget is the fund coming from the state budget that allocated to regions to fund their needs in the context of decentralization.*
 12. *Other Legal Revenue is other income that coming from the central government and or from the central agencies, as well as from other local government.*

ULASAN**DESCRIPTION****Wilayah Administratif**

Kabupaten Bireuen sebelumnya merupakan bagian dari Kabupaten Aceh Utara. Kemudian, melalui Undang-undang Nomor 48 Tahun 1999 dan selanjutnya diubah dengan Undang-undang Nomor 8 Tahun 2000, Bireuen dimekarkan menjadi sebuah kabupaten yang otonom. Sejak berdirinya, Kabupaten Bireuen telah terjadi perkembangan yang cukup signifikan dalam bidang pemerintahan, dimana pada awalnya terdiri dari 7 (tujuh) Kecamatan. Pada tahun 2001 dimekarkan menjadi 10 kecamatan selanjutnya pada tahun 2004 dimekarkan kembali menjadi 17 kecamatan.

Setiap Kecamatan memiliki desa/gampong yang jumlahnya berbeda-beda. Kecamatan yang memiliki desa terbanyak adalah Kecamatan Peusangan dengan 69 desa/gampong. Sementara kecamatan dengan desa paling sedikit adalah kecamatan Pandrah dengan 19 desa/gampong.

Dewan Perwakilan Rakyat Daerah

Pemerintah Daerah adalah Pimpinan Daerah dan Dewan Perwakilan Rakyat (DPRD). Pimpinan Daerah bertanggungjawab sebagai eksekutif dan DPRD bertanggung jawab sebagai legislatif. Dewan Perwakilan

Administratif Area

Bireuen was previously a part of the North Aceh regency. Through Law 48/1999 subsequently amended by Law 8/2000, it was broaden into an autonomous regency. Since the establishment, Bireuen's governmental system has occurred a significant developments. Bireuen formerly consists of 7 subdistricts. In 2001 it was broaden into 10 subdistricts, and in 2004 it has become 17 subdistricts.

Each subdistrict has different amount of villages. The subdistrict that has the most villages is Peusangan subdistrict with 69 villages / gampong. While subdistricts with the fewest villages are Pandrah subdistricts with 19villages / gampong.

The Regional House of Representative

Regional Government consists of of Head of Region and Parliament. Head of Region responsible in executive tasks and Parliament responsible in legislative tasks. Local Representative is a regional legislative.

Rakyat (DPRD) adalah Badan Legislatif Daerah.

DPRD Kabupaten Bireuen masa bhakti 2019-2024 terdiri dari 40 orang anggota yang terdiri dari 36 laki-laki dan 4 perempuan. DPRD Kabupaten Bireuen ini dibagi atas empat fraksi, yaitu Fraksi Partai Aceh, Fraksi Partai Golongan Karya, Fraksi PKS-PPP-PAN dan Fraksi Juang Bersama.

Dalam menjalankan fungsinya, DPRD Kabupaten Bireuen dibentuk 3 badan (Badan Anggaran, Badan Legislasi, dan Badan Kehormatan) dan 5 komisi (Komisi I, II, III, IV, dan V) DPRD Bireuen.

Lembaga wakil rakyat ini sepanjang tahun 2022 sudah mampu menghasilkan produk hukum/qanun sebanyak 6 jenis produk hukum.

Sumber Daya Manusia

Sumber daya manusia dalam pemerintahan yang dimaksud adalah Pegawai Negeri Sipil yang bertugas di jajaran Pemerintah Daerah Kabupaten Bireuen. Pegawai Negeri Sipil Pemerintah Kabupaten Bireuen tahun 2022 berjumlah 7.533 orang dimana duapertiganya atau sekitar 66 persen adalah pegawai perempuan.

The Representative of 2019-2024 period comprises 40 members that contains 36 male and 4 female. The Representative of Bireuen Regency coming from four fractions that It consist of Partai Aceh Fraction, Partai Golongan Karya Fraction, PKS-PPP-PAN Fraction and Juang Bersama Fraction.

To perform it duties, Bireuen House of Representatives (DPRD) formed three committeess and five commisions of Bireuen House of Representatives (DPRD).

Bireuen House of Representatives (DPRD) throughout the year 2022 has produced 6 kinds of law product/qanun

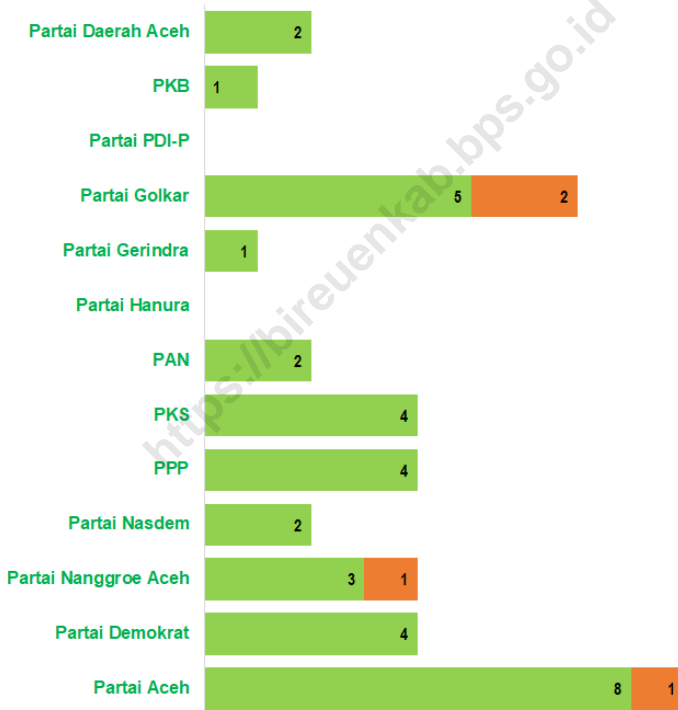
Human Resources

Human Resources in government means civil servant that working in Bireuen Regency's Govermenets. Civil Servants Government of Bireuen Regency in 2022 amounted to 7,533 employees in which 66 percent are female employees.

<https://bireuenkab.bps.go.id>

Gambar 2.1
Figures

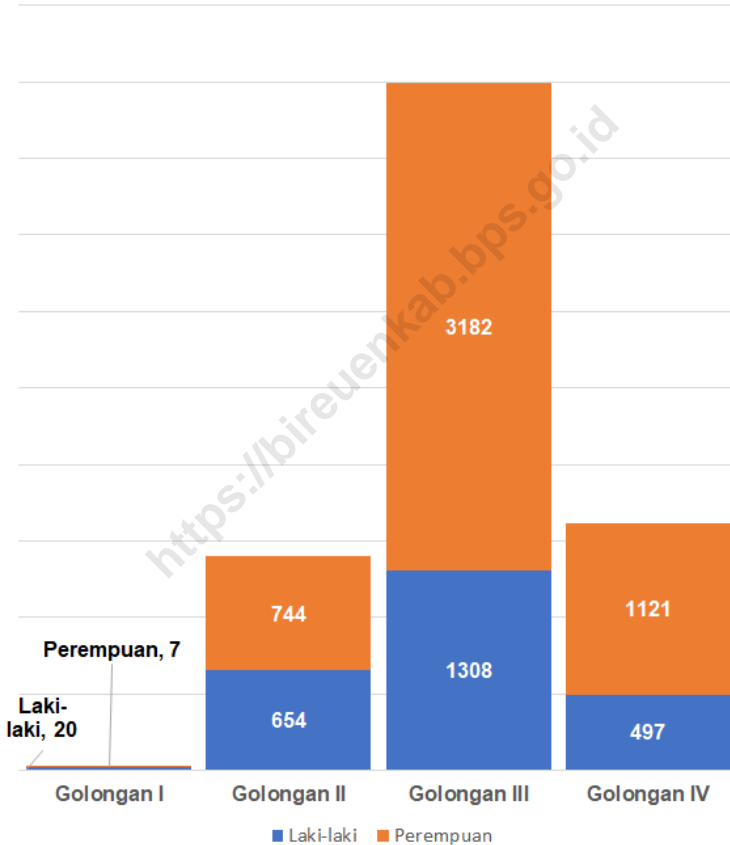
Jumlah Anggota Dewan Perwakilan Rakyat Daerah Menurut Partai Politik dan Jenis Kelamin di Kabupaten Bireuen, 2022
Number of Members of The Regional House of Representatives by Political Parties and Sex in Bireuen Regency, 2022



Sumber/Source : Sekretariat DPRK Bireuen / District's House of Representative Secretariate of Bireuen Regency

Gambar 2.2
Figures

Jumlah Pegawai Negeri Sipil Menurut Golongan dan Jenis Kelamin di Kabupaten Bireuen, 2022
Number of Civil Servants by Hierarchy and Sex in Bireuen Regency, 2022



Sumber/Source: Badan Kepegawaian, dan Pengembangan Sumber Daya Manusia Kabupaten Bireuen
Human Resources Development and Personnel Board Of Bireuen Regency

<https://bireuenkab.bps.go.id>

2.1 WILAYAH ADMINISTRATIF ADMINISTRATIVE AREA

Tabel 2.1.1 **Jumlah Desa¹/Kelurahan Menurut Kecamatan di Kabupaten Bireuen, 2018-2022**
Table 2.1.1 **Number of Villages¹/Kelurahan by Subdistrict in Bireuen Regency, 2018-2022**

Kecamatan Subdistrict	2018	2019	2020	2021	2022
(1)	(2)	(3)	(4)	(5)	(6)
Samalanga	46	46	46	46	46
Simpang Mamplam	41	41	41	41	41
Pandrah	19	19	19	19	19
Jeunieb	43	43	43	43	43
Peulimbang	22	22	22	22	22
Peudada	52	52	52	52	52
Juli	36	36	36	36	36
Jeumpa	42	42	42	42	42
Kota Juang	23	23	23	23	23
Kuala	20	20	20	20	20
Jangka	46	46	46	46	46
Peusangan	69	69	69	69	69
Peusangan Selatan	21	21	21	21	21
Peusangan Siblah Krueng	21	21	21	21	21
Makmur	27	27	27	27	27
Gandapura	40	40	40	40	40
Kuta Blang	41	41	41	41	41
Bireuen	609	609	609	609	609

Catatan/Note: ¹ Termasuk kelurahan dan Unit Permukiman Transmigrasi (UPT)/Include Transmigration Settlement Unit
Sumber/Source: Dinas Pemberdayaan Masyarakat dan Gampong, Perempuan, dan Keluarga Berencana Kabupaten Bireuen
Society and Gampong, Women Empowerment, and Family Planning Office of Bireuen Regency

Tabel
Table 2.1.2**Jumlah Kemukiman, Gampong Menurut Kecamatan di
Kabupaten Bireuen, 2022**
**Number of Kemukiman, Gampong by Subdistrict in Bireuen
Regency, 2022**

Kecamatan Subdistrict	Jumlah Kemukiman Number of Kemukiman	Gampong Gampong		Jumlah Total
		Berstatus Status	Persiapan Preparation	
(1)	(2)	(3)	(4)	(5)
Samalanga	5			5
Simpang Mamplam	3			3
Pandrah	3			3
Jeunieb	6			6
Peulimbang	3			3
Peudada	6			6
Juli	4			4
Jeumpa	5			5
Kota Juang	4			4
Kuala	4			4
Jangka	5			5
Peusangan	9			9
Peusangan Selatan	3			3
Peusangan Siblah Krueng	3			3
Makmur	4			4
Gandapura	4			4
Kuta Blang	4			4
Bireuen	75			75

Sumber/Source: Dinas Pemberdayaan Masyarakat dan Gampong, Perempuan, dan Keluarga Berencana Kabupaten Bireuen
Society and Gampong, Women Empowerment, and Family Planning Office of Bireuen Regency

Tabel
Table 2.1.3

Baseline Bidang Tanah Menurut Kecamatan di Kabupaten Bireuen, 2022
Number of Baseline plot by Subdistrict in Bireuen Regency, 2022

Kecamatan Subdistrict	Jumlah Bidang Terdaftar Number of registered fields	Jumlah Bidang Berserifikat Number of certified field
(1)	(2)	(3)
Samalanga	7 583	7 583
Simpang Mamplam	10 833	10 833
Pandrah	1 792	1 792
Jeunieb	441	441
Peulimbang	4 346	4 346
Peudada	9 684	9 684
Juli	4 669	4 669
Jeumpa	11 005	11 005
Kota Juang	10 574	10 574
Kuala	7 259	7 259
Jangka	9 435	9 435
Peusangan	9 116	9 116
Peusangan Selatan	1 449	1 449
Peusangan Siblah Krueng	2 463	2 463
Makmur	1 073	1 073
Gandapura	7 821	7 821
Kuta Blang	3 377	3 377
Bireuen	106 889	106 889

Sumber/Source: Badan Pertanahan Nasional Kabupaten Bireuen
National Land Board of Bireuen Regency

Tabel
Table 2.1.4

Jumlah Bintara Pembina Desa dan Bintara Pembinaan dan Keamanan Ketertiban Masyarakat Menurut Kecamatan di Kabupaten Bireuen, 2022
Number of The Village Trustees Noncommissioned and Public Order and Security Noncommissioned by Subdistrict in Bireuen Regency, 2022

Kecamatan Subdistrict	Babinsa Village Treestees Noncommissioned*	Babinkamtibmas Definitif Definitive of Public Order and Securiy Noncommissioned**
(1)	(2)	(3)
Samalanga	19	6
Simpang Mamplam	17	5
Pandrah	18	3
Jeunieb	24	5
Peulimbang	9	7
Peudada	21	8
Juli	27	8
Jeumpa	31	6
Kota Juang	22	10
Kuala	16	7
Jangka	33	6
Peusangan	26	8
Peusangan Selatan	12	6
Peusangan Siblah Krueng	18	7
Makmur	20	5
Gandapura	16	6
Kuta Blang	15	6
Bireuen	344	109

Sumber/Source: *Kodim Kabupaten Bireuen/ District Military Command of Bireuen District

**Kepolisian Resort Kabupaten Bireuen/Police Resort of Bireuen District

2.2 DEWAN PERWAKILAN RAKYAT DAERAH THE REGIONAL HOUSE OF REPRESENTATIVE

Tabel 2.2.1 **Jumlah Anggota Dewan Perwakilan Rakyat Daerah Menurut Partai Politik dan Jenis Kelamin di Kabupaten Bireuen, 2022**
Number of Members of The Regional House of Representatives by Political Parties and Sex in Bireuen Regency, 2022

	Partai Politik <i>Political Parties</i>	Jenis Kelamin / Sex		
		Laki-laki <i>Male</i>	Perempuan <i>Female</i>	Jumlah <i>Total</i>
	(1)	(2)	(3)	(4)
1	Partai Aceh	8	1	9
2	Partai Demokrat	4		4
3	Partai Nanggroe Aceh	3	1	4
4	Partai Nasdem	2		2
5	PPP	4		4
6	PKS	4		4
7	PAN	2		2
8	Partai Hanura			-
9	Partai Gerindra	1		1
10	Partai Golkar	5	2	7
11	Partai PDI-P			-
12	PKB	1		1
13	Partai Daerah Aceh	2		2
	Jumlah/Total	36	4	40

Sumber/Source: Sekretariat DPRK Bireuen / District's House of Representative Secretariate of Bireuen Regency

Tabel
Table 2.2.2

Jumlah Anggota DPRK Bireuen Menurut Kelompok Umur, Pendidikan Tertinggi dan Jenis Kelamin, 2022
Number of Member of District's House of Representative by Age Group, Highest Education and Sex of Bireuen Regency, 2022

Uraian <i>Details</i>	Jenis Kelamin / Sex		
	Laki-laki <i>Male</i>	Perempuan <i>Female</i>	Jumlah <i>Total</i>
(1)	(2)	(3)	(4)
A. Kelompok Umur			
21 - 35	2	2	4
36 – 49	24	1	25
50 – 59	7		7
60 +	3	1	4
Jumlah/Total	36	4	40
B. Pendidikan Tertinggi			
SLTA/Sederajat	25	1	26
D1 s.d D III			
D IV / S1	9	3	12
S2 / S3	2		2
Jumlah/Total	36	4	40

Sumber/Source: Sekretariat DPRK Bireuen / District's House of Representative Secretariate of Bireuen Regency

Tabel
Table 2.2.3

Produk Hukum/ Qanun Kabupaten Bireuen, 2022
Law's Product/Qanun Resulted of Bireuen Regency, 2022

Nomor Qanun Decision		Tentang About	Tanggal Penetapan Date of Decision
(1)		(2)	(3)
1	Nomor 1 tahun 2022	Penyelenggaraan Kabupaten Layak Anak	1 April 2022
2	Nomor 2 tahun 2022	Pencegahan dan Penanggulangan Terhadap Penyalahgunaan Narkotika, Psikotropika, dan Zat Adiktif Lainnya	24 Mei 2022
3	Nomor 3 tahun 2022	Perlindungan Perempuan	24 Agustus 2022
4	Nomor 4 tahun 2022	Pertanggungjawaban Anggaran Pendapatan dan Belanja Kabupaten Bireuen Tahun Anggaran 2021	30 Agustus 2022
5	Nomor 5 tahun 2022	Perubahan Anggaran Pendapatan dan Belanja Kabupaten Bireuen Tahun Anggaran 2022	25 Oktober 2022
6	Nomor 7 tahun 2022	Majelis Pendidikan Aceh	30 Desember 2022

Sumber/Source: Sekretariat DPRK Bireuen / District's House of Representative Secretariate of Bireuen Regency

2.3 SUMBER DAYA MANUSIA HUMAN RESOURCES

Tabel 2.3.1 Jumlah Aparatur Sipil Negara (ASN) Menurut Jabatan dan Jenis Kelamin di Kabupaten Bireuen, Desember 2021 dan Desember 2022
Number of Civil Servants by Occupation and Sex in Bireuen Regency, Desember 2021 and Desember 2022

Jabatan Occupation	2021		Jumlah Total
	Laki-laki Male	Perempuan Female	
(1)	(2)	(3)	(4)
Jabatan Pimpinan Tinggi Utama <i>Senior Executives</i>	-	-	-
Jabatan Pimpinan Tinggi Madya <i>Middle Executives</i>	-	-	-
Jabatan Pimpinan Tinggi Pratama <i>Junior Executives</i>	-	-	-
Administrator/Administrator	-	-	-
Pengawas/Supervisor	-	-	-
Eselon V/5 th Echelon	-	-	-
Jabatan Fungsional Dosen <i>Certain Functional Position for Lecturer</i>	-	-	-
Jabatan Fungsional Guru <i>Certain Functional Position for Teacher</i>	-	-	-
Jabatan Fungsional Medis <i>Certain Functional Position for Medical Field</i>	-	-	-
Jabatan Fungsional Teknis <i>Certain Functional Position for Technical Field</i>	-	-	-
Jabatan Fungsional Umum/Pelaksana <i>General Functional Position</i>	-	-	-
Jumlah/Total	-	-	-

Lanjutan Tabel/*Continued Table 2.3.1*

Jabatan <i>Occupation</i>	2022		
	Laki-laki <i>Male</i>	Perempuan <i>Female</i>	Jumlah <i>Total</i>
(1)	(2)	(3)	(4)
Jabatan Pimpinan Tinggi Utama <i>Senior Executives</i>	-	-	-
Jabatan Pimpinan Tinggi Madya <i>Middle Executives</i>	-	-	-
Jabatan Pimpinan Tinggi Pratama <i>Junior Executives</i>	33	2	35
Administrator/ <i>Administrator</i>	130	46	176
Pengawas/ <i>Supervisor</i>	101	120	221
Eselon V/ <i>5th Echelon</i>	2	4	6
Jabatan Fungsional Dosen <i>Certain Functional Position for Lecturer</i>	-	-	-
Jabatan Fungsional Guru <i>Certain Functional Position for Teacher</i>	454	1 533	1 987
Jabatan Fungsional Medis <i>Certain Functional Position for Medical Field</i>	226	1 254	1 480
Jabatan Fungsional Teknis <i>Certain Functional Position for Technical Field</i>	196	219	415
Jabatan Fungsional Umum/Pelaksana <i>General Functional Position</i>	1 337	1 876	3 213
Jumlah/<i>Total</i>	2 479	5 054	7 533

Sumber/*Source*: 2021 - Badan Kepegawaian, dan Pengembangan Sumber Daya Manusia Kabupaten Bireuen
Human Resources Development and Personnel Board Of Bireuen Regency
2022 - Badan Kepegawaian Negara (BKN)/*National Civil Service Agency*

Tabel
Table 2.3.2**Jumlah Aparatur Sipil Negara (ASN) Menurut Tingkat Pendidikan dan Jenis Kelamin di Kabupaten Bireuen, Desember 2021 dan Desember 2022**
Number of Civil Servants by Educational Level and Sex in Bireuen Regency, December 2021 and December 2022

Tingkat Pendidikan <i>Educational Level</i>	2021		
	Laki-laki <i>Male</i>	Perempuan <i>Female</i>	Jumlah <i>Total</i>
(1)	(2)	(3)	(4)
Sekolah Dasar (SD) <i>Primary School</i>	16	7	23
Sekolah Menengah Pertama (SMP) <i>Junior High School</i>	19	4	23
Sekolah Menengah Atas (SMA) <i>Senior High School</i>	801	556	1357
Diploma I/Akta I <i>Diploma I/Akta I</i>	50	145	195
Diploma II/Akta II <i>Diploma II/Akta II</i>	189	1320	1509
Diploma III/Akta III <i>Diploma III/Akta III</i>	1504	3141	4645
S1/Sarjana <i>Under Graduate/Bachelor</i>			
S2/Pasca Sarjana <i>Graduate</i>			
S3/Doktor/Ph.D <i>Post Graduate</i>			
Jumlah/Total	2579	5173	7752

Lanjutan Tabel/Continued Table 2.3.2

Tingkat Pendidikan <i>Educational Level</i>	2022		
	Laki-laki <i>Male</i>	Perempuan <i>Female</i>	Jumlah <i>Total</i>
(1)	(2)	(3)	(4)
Sekolah Dasar (SD) <i>Primary School</i>	12	7	19
Sekolah Menengah Pertama (SMP) <i>Junior High School</i>	21	3	24
Sekolah Menengah Atas (SMA) <i>Senior High School</i>	720	463	1 183
Diploma I/Akta I <i>Diploma I/Akta I</i>	2	8	10
Diploma II/Akta II <i>Diploma II/Akta II</i>	28	54	82
Diploma III/Akta III <i>Diploma III/Akta III</i>	158	1 245	1 403
Diploma IV/Akta IV <i>Diploma IV/Akta IV</i>	37	135	172
S1/Sarjana <i>Under Graduate/Bachelor</i>	1 332	2 983	4 315
S2/Pasca Sarjana <i>Graduate</i>	167	155	322
S3/Doktor/Ph.D <i>Post Graduate</i>	2	1	3
Jumlah/Total	2 479	5 054	7 533

Sumber/Source: 2021 - Badan Kepegawaian, dan Pengembangan Sumber Daya Manusia Kabupaten Bireuen
Human Resources Development and Personnel Board Of Bireuen Regency
2022 - Badan Kepegawaian Negara (BKN)/*National Civil Service Agency*

Tabel
Table 2.3.3**Jumlah Aparatur Sipil Negara (ASN) Menurut Tingkat
Kepangkatan dan Jenis Kelamin di Kabupaten Bireuen,
Desember 2021 dan Desember 2022**
*Number of Civil Servants by Hierarchy and Sex in Bireuen
Regency, December 2021 and December 2022*

Pangkat/Golongan/Ruang Hierarchy	2021		
	Laki-laki Male	Perempuan Female	Jumlah Total
(1)	(2)	(3)	(4)
1. I/A (Juru Muda)	2	1	3
2. I/B (Juru Muda Tingkat I)	2	1	3
3. I/C (Juru)	6	1	7
4. I/D (Juru Tingkat I)	14	5	19
Golongan I/Range I	24	8	32
5. II/A (Pengatur Muda)	62	35	97
6. II/B (Pengatur Muda Tingkat I)	70	73	143
7. II/C (Pengatur)	383	495	878
8. II/D (Pengatur Tingkat I)	232	286	518
Golongan II/Range II	747	889	1 636
9. III/A (Penata Muda)	390	750	1 140
10. III/B (Penata Muda Tingkat I)	280	692	972
11. III/C (Penata)	249	741	990
12. III/D (Penata Tingkat I)	400	940	1 340
Golongan III/Range III	1 319	3 123	4 442
13. IV/A (Pembina)	237	553	790
14. IV/B (Pembina Tingkat I)	217	573	790
15. IV/C (Pembina Utama Muda)	33	26	59
16. IV/D (Pembina Utama Madya)	2	1	3
17. IV/E (Pembina Utama)	0	0	0
Golongan IV/Range IV	489	1 153	1 642
Jumlah/Total	2 579	5 173	7 752

Lanjutan Tabel/*Continued Table 2.3.3*

Pangkat/Golongan/Ruang <i>Hierarchy</i>	2022		
	Laki-laki <i>Male</i>	Perempuan <i>Female</i>	Jumlah <i>Total</i>
(1)	(5)	(6)	(7)
1. I/A (Juru Muda)	1	1	2
2. I/B (Juru Muda Tingkat I)	1	1	2
3. I/C (Juru)	5	1	6
4. I/D (Juru Tingkat I)	13	4	17
Golongan I/Range I	20	7	27
5. II/A (Pengatur Muda)	31	16	47
6. II/B (Pengatur Muda Tingkat I)	41	40	81
7. II/C (Pengatur)	106	428	534
8. II/D (Pengatur Tingkat I)	476	260	736
Golongan II/Range II	654	744	1 398
9. III/A (Penata Muda)	380	708	1 088
10. III/B (Penata Muda Tingkat I)	289	751	1 040
11. III/C (Penata)	243	668	911
12. III/D (Penata Tingkat I)	396	1 055	1 451
Golongan III/Range III	1 308	3 182	4 490
13. IV/A (Pembina)	241	542	783
14. IV/B (Pembina Tingkat I)	213	548	761
15. IV/C (Pembina Utama Muda)	41	30	71
16. IV/D (Pembina Utama Madya)	2	1	3
17. IV/E (Pembina Utama)	-	-	-
Golongan IV/Range IV	497	1 121	1 618
Jumlah/Total	2 479	5 054	7 533

Sumber/Source: 2021 - Badan Kepegawaian, dan Pengembangan Sumber Daya Manusia Kabupaten Bireuen
Human Resources Development and Personnel Board Of Bireuen Regency
 2022 - Badan Kepegawaian Negara (BKN)/*National Civil Service Agency*

Tabel
Table 2.3.4**Jumlah Aparatur Sipil Negara (ASN) Menurut Jenis Kepegawaian dan Jenis Kelamin di Kabupaten Bireuen, 2022**
Number of Civil Servant by Kind of Civil Servant and Sex in Bireuen, 2022

Jenis Kepegawaian <i>Kind of Civil Servant</i>	Laki-laki <i>Male</i>	Perempuan <i>Female</i>	Jumlah <i>Total</i>
(1)	(2)	(3)	(4)
PNS Daerah Kab./Kota yang bekerja pada Kab./Kota	2 469	5 047	7 516
PNS Daerah Propinsi yang bekerja pada Propinsi	2	2	4
PNS Pusat DPK pada Pemerintah Kabupaten/Kota	2	2	4
PNS Pusat yang bekerja pada Departemen/Lembaga	6	3	9
Bireuen	2 479	5 054	7 533

Catatan/Note: ...

Sumber/Source: Badan Kepegawaian Negara (BKN)/National Civil Service Agency

Tabel
Table 2.3.5

**Jumlah Aparatur Sipil Negara (ASN) Menurut Dinas/
Instansi Pemerintah dan Jenis Kelamin di Kabupaten
Bireuen, 2022**
*Number of Civil Servant by Institution/Office and Sex in
Bireuen Regency, 2022*

	Unit Kerja <i>Working Unit</i>	Jenis Kelamin / Sex		
		Laki-laki <i>Male</i>	Perempuan <i>Female</i>	Jumlah <i>Total</i>
	(1)	(2)	(3)	(4)
1	Sekretariat Daerah	44	51	95
2	Sekretariat DPRK	15	12	27
3	Inspektorat	22	23	45
4	Badan Kepegawaian dan Pengembangan SDM	37	45	82
5	Badan Penanggulangan Bencana Daerah	25	4	29
6	Badan Perencanaan Pembangunan Daerah	19	24	43
7	Badan Pengelolaan Keuangan Daerah	28	42	70
8	Dinas Kesehatan	210	1 482	1 692
9	Dinas Pangan, Kelautan, dan Perikanan	22	26	48
10	Dinas Pekerjaan Umum dan Penataan Ruang	97	33	130
11	Dinas Perpustakaan dan Kearsipan	7	23	30
12	Dinas Pertanian dan Perkebunan	126	99	225
13	Dinas Peternakan dan Kesehatan Hewan	27	35	62
14	Dinas Pemberdayaan Masyarakat dan Gampong, Perempuan dan Keluarga Berencana	23	60	83
15	Dinas Syariat Islam	14	9	23
16	Dinas Kependudukan dan Pencatatan Sipil	8	34	42
17	Dinas Komunikasi, Informatika dan Persandian	16	11	27
18	Dinas Pendidikan Dayah	15	9	24
19	Dinas Perhubungan	23	8	31
20	Dinas Pertanahan	9	8	17
21	Dinas Lingkungan Hidup dan Kehutanan	21	8	29
22	Dinas Perumahan Rakyat dan Kawasan Permukiman	17	7	24
23	Dinas Penanaman Modal dan Pelayanan Satu Pintu	9	24	33
24	Dinas Perdagangan, Perindustrian, Koperasi, dan UKM	12	29	41

Lanjutan Tabel/*Continued Table 2.3.5*

Unit Kerja <i>Working Unit</i>	Jenis Kelamin / <i>Sex</i>		
	Laki-laki <i>Male</i>	Perempuan <i>Female</i>	Jumlah <i>Total</i>
(1)	(2)	(3)	(4)
25 Dinas Sosial	12	17	29
26 Dinas Tenaga Kerja dan Transmigrasi	14	24	38
27 Dinas Pendidikan dan Kebudayaan	779	2 154	2 933
28 Dinas Pemuda, Olahraga, dan Pariwisata	17	5	22
29 RSUD dr Fauziah Bireuen	147	408	555
30 Satuan Polisi Pamong Praja dan Wilatul Hisbah	30	8	38
31 Badan Kesatuan Bangsa dan Politik	9	3	12
32 Sekretariat Baitul Mal	3	5	8
33 Sekretariat Majelis Adat Aceh	2	4	6
34 Sekretariat Majelis Pendidikan Daerah	0	4	4
35 Sekretariat Majelis Permusyawaratan Ulama	3	4	7
36 Kantor Camat	568	223	791
Jumlah/Total	2 430	4 965	7 395

Sumber/Source: Badan Kepegawaian, dan Pengembangan Sumber Daya Manusia Kabupaten Bireuen
Human Resources Development and Personnel Board Of Bireuen Regency

Tabel
Table 2.3.6

Jumlah Aparatur Sipil Negara (ASN) Per Unit Kerja Menurut Tingkat Pendidikan Yang Ditamatkan di Kabupaten Bireuen, 2022
Number of Civil Servant per Working Unit by Education in Bireuen Regency, 2022

	Unit Kerja Working Unit	Pendidikan / Education						Jumlah Total
		SD	SMP	SMA	D1/ D2/ D3	D4/ S1	S2/ S3	
	(1)	(2)	(3)	(4)	(5)	(6)	(7)	(8)
1	Sekretariat Daerah	0	0	17	4	65	9	95
2	Sekretariat DPRK	0	0	6	2	15	4	27
3	Inspektorat	0	0	3	0	33	9	45
4	Badan Kepegawaian dan Pengembangan SDM	0	0	5	11	44	22	82
5	Badan Penanggulangan Bencana Daerah	0	0	10	4	14	1	29
6	Badan Perencanaan Pembangunan Daerah	0	0	3	3	29	8	43
7	Badan Pengelolaan Keuangan Daerah	0	0	12	11	44	3	70
8	Dinas Kesehatan	1	2	97	1 011	519	62	1 692
9	Dinas Pangan, Kelautan, dan Perikanan	0	0	7	2	33	6	48
10	Dinas Pekerjaan Umum dan Penataan Ruang	1	0	50	8	60	11	130
11	Dinas Perpustakaan dan Kearsipan	0	0	10	0	19	1	30
12	Dinas Pertanian dan Perkebunan	0	2	49	9	160	5	225
13	Dinas Peternakan dan Kesehatan Hewan	0	1	7	3	45	6	62
14	Dinas Pemberdayaan Masyarakat dan Gampong, Perempuan dan Keluarga Berencana	0	0	11	13	52	7	83
15	Dinas Syariah Islam	0	0	1	1	17	4	23
16	Dinas Kependudukan dan Pencatatan Sipil	0	0	7	1	33	1	42
17	Dinas Komunikasi, Informatika dan Persandian	0	0	4	2	17	4	27
18	Dinas Pendidikan Dayah	0	0	6	1	15	2	24
19	Dinas Perhubungan	0	0	9	5	12	5	31
20	Dinas Pertanahan	0	0	0	2	13	2	17
21	Dinas Lingkungan Hidup dan Kehutanan	0	0	9	2	18	0	29
22	Dinas Perumahan Rakyat dan Kawasan Permukiman	0	0	7	2	12	3	24
23	Dinas Penanaman Modal dan Pelayanan Satu Pintu	0	0	3	1	28	1	33
24	Dinas Perdagangan, Perindustrian, Koperasi, dan UKM	0	0	8	2	29	2	41

Lanjutan Tabel/*Continued Table 2.3.6*

Unit Kerja <i>Working Unit</i>	Pendidikan / <i>Education</i>						Jumlah <i>Total</i>
	SD	SMP	SMA	D1/ D2/ D3	D4/ S1	S2/ S3	
(1)	(2)	(3)	(4)	(5)	(6)	(7)	(8)
25 Dinas Sosial	0	1	10	1	15	2	29
26 Dinas Tenaga Kerja dan Transmigrasi	0	0	5	6	25	2	38
27 Dinas Pendidikan dan Kebudayaan	11	7	203	150	2.510	52	2.933
28 Dinas Pemuda, Olahraga, dan Pariwisata	0	0	6	1	9	6	22
29 RSUD dr Fauziah Bireuen	0	3	44	186	257	65	555
30 Satuan Polisi Pamong Praja dan Wilatul Hisbah	1	0	17	1	18	1	38
31 Badan Kesatuan Bangsa dan Politik	0	0	2	3	6	1	12
32 Sekretariat Baitul Mal	0	0	1	0	7	0	8
33 Sekretariat Majelis Adat Aceh	0	0	3	0	3	0	6
34 Sekretariat Majelis Pendidikan Daerah	0	0	1	1	1	1	4
35 Sekretariat Majelis Permusyawaratan Ulama	0	0	0	1	6	0	7
36 Kantor Camat	5	8	505	29	237	8	792
Jumlah/Total	19	24	1.138	1.479	4.420	316	7.396

Sumber/Source: Badan Kepegawaian, dan Pengembangan Sumber Daya Manusia Kabupaten Bireuen
Human Resources Development and Personnel Board Of Bireuen Regency

Tabel
Table 2.3.7

**Jumlah Aparatur Sipil Negara (ASN) Per Unit Kerja
Menurut Golongan di Kabupaten Bireuen, 2022**
*Number of Civil Servant per Working Unit by Hierarchy in
Bireuen Regency, 2022*

	Unit Kerja Working Unit	Golongan / Level				Jumlah Total
		I	II	III	IV	
	(1)	(2)	(3)	(4)	(5)	(6)
1	Sekretariat Daerah	0	14	66	15	95
2	Sekretariat DPRK	0	4	17	6	27
3	Inspektorat	0	2	33	10	45
4	Badan Kepegawaian dan Pengembangan SDM	0	7	62	13	82
5	Badan Penanggulangan Bencana Daerah	0	9	17	3	29
6	Badan Perencanaan Pembangunan Daerah	0	3	32	8	43
7	Badan Pengelolaan Keuangan Daerah	0	14	52	4	70
8	Dinas Kesehatan	1	489	1 126	76	1 692
9	Dinas Pangan, Kelautan, dan Perikanan	0	6	33	9	48
10	Dinas Pekerjaan Umum dan Penataan Ruang	1	36	85	8	130
11	Dinas Perpustakaan dan Kearsipan	0	8	17	5	30
12	Dinas Pertanian dan Perkebunan	0	47	127	51	225
13	Dinas Peternakan dan Kesehatan Hewan	1	6	42	13	62
14	Dinas Pemberdayaan Masyarakat dan Gampong, Perempuan dan Keluarga Berencana	0	8	67	8	83
15	Dinas Syariat Islam	0	1	16	6	23
16	Dinas Kependudukan dan Pencatatan Sipil	0	4	31	7	42
17	Dinas Komunikasi, Informatika dan Persandian	0	3	20	4	27
18	Dinas Pendidikan Dayah	0	6	13	5	24
19	Dinas Perhubungan	0	8	18	5	31
20	Dinas Pertanahan	0	0	12	5	17
21	Dinas Lingkungan Hidup dan Kehutanan	0	5	17	7	29
22	Dinas Perumahan Rakyat dan Kawasan Permukiman	0	5	14	5	24
23	Dinas Penanaman Modal dan Pelayanan Satu Pintu	0	3	24	6	33
24	Dinas Perdagangan, Perindustrian, Koperasi, dan UKM	0	8	27	6	41

Lanjutan Tabel/*Continued Table 2.3.7*

Unit Kerja <i>Working Unit</i>	Golongan / Level				Jumlah <i>Total</i>
	I	II	III	IV	
(1)	(2)	(3)	(4)	(5)	(6)
25 Dinas Sosial	0	10	17	2	29
26 Dinas Tenaga Kerja dan Transmigrasi	0	5	27	6	38
27 Dinas Pendidikan dan Kebudayaan	16	136	1684	1097	2933
28 Dinas Pemuda, Olahraga, dan Pariwisata	0	5	11	6	22
29 RSUD dr Fauziah Bireuen	0	35	426	94	555
30 Satuan Polisi Pamong Praja dan Wilatul Hisbah	1	14	18	5	38
31 Badan Kesatuan Bangsa dan Politik	0	1	10	1	12
32 Sekretariat Baitul Mal	0	0	8	0	8
33 Sekretariat Majelis Adat Aceh	0	1	5	0	6
34 Sekretariat Majelis Pendidikan Daerah	0	1	3	0	4
35 Sekretariat Majelis Permusyawaratan Ulama	0	0	7	0	7
36 Kantor Camat	7	467	279	34	787
Jumlah/Total	27	1371	4463	1530	7391

Sumber/Source: Badan Kepegawaian, dan Pengembangan Sumber Daya Manusia Kabupaten Bireuen
Human Resources Development and Personnel Board Of Bireuen Regency

2.4 KEUANGAN PEMERINTAH GOVERNMENT FINANCE

Tabel 2.4.1 Realisasi Pendapatan Pemerintah Kabupaten Bireuen Menurut Jenis Pendapatan (rupiah), 2019-2022
Actual Bireuen Regency Government Revenues by Kind of Revenues (rupiahs), 2019-2022

Jenis Pendapatan/Kind of Revenues	2019	2020
(1)	(2)	(3)
1. Pendapatan Asli Daerah (PAD)/Regional Revenue	156 529 568 971,49	162 162 621 716,81
1.1 Pajak Daerah/Regional Tax	22 232 789 426,00	18 756 911 441,00
1.2 Retribusi Daerah/Regional Retribution	11 219 360 112,00	10 227 641 020,00
1.3 Hasil Perusahaan Milik Daerah dan Pengelolaan Kekayaan Daerah yang Dipisahkan/Regional-Owned Company Revenue and Separated Management of Regional Wealth	4 972 440 041,00	4 971 510 774,00
1.4 Zakat	9 618 285 990,69	8 508 691 654,50
1.5 Lain-lain PAD yang Sah/Other Regional Revenue	108 486 693 401,80	128 206 558 481,81
2. Dana Perimbangan/Balance Funds	1 107 652 778 543,00	1 046 763 645 623,00
2.1 Bagi Hasil Pajak/Tax Sharing Revenue	10 466 664 292,00	12 226 749 881,00
2.2 Bagi Hasil Bukan Pajak/Sumber Daya Alam/Non-Tax Sharing Revenue/Natural Resources	4 032 580 873,00	4 617 060 749,00
2.3 Dana Alokasi Umum/General Allocation Fund	817 988 855 598,00	815 284 270 000,00
2.4 Dana Alokasi Khusus/Special Allocation Fund	275 164 677 780,00	214 635 564 948,00
3. Lain-lain Pendapatan yang Sah/Other Revenue	678 165 076 867,23	669 738 899 110,00
3.1 Dana Desa		
3.2 Dana Insentif Daerah (DID)		
3.3 Pendapatan Hibah/Grant	52 435 248 933,00	56 239 029 855,00
3.4 Dana Bagi Hasil Pajak dari Provinsi dan Pemerintah Daerah Lainnya/Tax Sharing Revenue from Provincial and Other Regional Governments	44 330 640 496,23	47 395 819 220,00
3.5 Dana Bagi Hasil Lainnya dari Provinsi dan Pemerintah Daerah Lainnya/ non-tax sharing from province and other local governments	104 704 850 438,00	102 211 815 035,00
3.6 Dana Penyesuaian dan Otonomi Daerah/Regional Adjustment and Autonomy Fund	476 694 337 000,00	463 892 235 000,00
3.7 Bantuan Keuangan dari Provinsi atau Pemerintah Daerah Lainnya/Financial Assistance from Provincial or Other Regional Governments	-	-
3.8 Lainnya/Others	-	-
Jumlah/Total	1 942 347 424 381,72	1 878 665 166 449,81

Lanjutan Tabel/Continued Table 2.4.1

Jenis Pendapatan/Kind of Revenues	2021	2022
(1)	(2)	(3)
1. Pendapatan Asli Daerah (PAD)/Regional Revenue	173 287 820 620,12	180 501 684 076,26
1.1 Pajak Daerah/Regional Tax	23 212 382 203,00	28 888 070 098,25
1.2 Retribusi Daerah/Regional Retribution	10 356 577 765,00	12 061 352 701,00
1.3 Hasil Perusahaan Milik Daerah dan Pengelolaan Kekayaan Daerah yang Dipisahkan/Regional-Owned Company Revenue and Separated Management of Regional Wealth	4 229 816 175,00	5 415 771 469,00
1.4 Zakat	11 089 628 795,91	9 636 410 441,00
1.5 Lain-lain PAD yang Sah/Other Regional Revenue	124 399 415 681,21	124 500 079 367,01
2. Dana Perimbangan/Balance Funds	1 113 097 413 634,00	1 093 259 143 484,00
2.1 Bagi Hasil Pajak/Tax Sharing Revenue	17 335 512 982,00	14 267 144 235,00
2.2 Bagi Hasil Bukan Pajak/Sumber Daya Alam/Non-Tax Sharing Revenue/Natural Resources	3 575 993 625,00	6 628 307 002,00
2.3 Dana Alokasi Umum/General Allocation Fund	801 251 152 000,00	799 291 722 000,00
2.4 Dana Alokasi Khusus/Special Allocation Fund	290 934 755 027,00	273 071 970 247,00
3. Lain-lain Pendapatan yang Sah/Other Revenue	688 790 245 354,00	641 363 474 926,09
3.1 Dana Desa	455 090 785 629,00	442 090 317 300,00
3.2 Dana Insentif Daerah (DID)	27 803 658 000,00	0,00
3.3 Pendapatan Hibah/Grant	23 221 460 187,00	22 289 012 085,00
3.4 Dana Bagi Hasil Pajak dari Provinsi dan Pemerintah Daerah Lainnya/Tax Sharing Revenue from Provincial and Other Regional Governments	41 187 061 956,00	43 516 986 969,17
3.5 Dana Bagi Hasil Lainnya dari Provinsi dan Pemerintah Daerah Lainnya/ non-tax sharing from province and other local governments	-	-
3.6 Dana Penyesuaian dan Otonomi Daerah/Regional Adjustment and Autonomy Fund	-	-
3.7 Bantuan Keuangan dari Provinsi atau Pemerintah Daerah Lainnya/Financial Assistance from Provincial or Other Regional Governments	95 396 340 982,00	110 448 711 540,92
3.8 Lainnya/Others	46 090 938 600,00	23 018 447 031,00
Jumlah/Total	1 975 175 479 608,12	1 915 124 302 486,35

Catatan/Note: Unaudited

Sumber/Source: Badan Pengelolaan Keuangan dan Kekayaan Daerah Kabupaten Bireuen

Tabel
Table 2.4.2**Realisasi Belanja Pemerintah Kabupaten Bireuen Menurut Jenis Belanja (rupiah), 2019–2022**
Actual Bireuen Regency Government Expenditures by Kind of Expenditures (rupiahs), 2019–2022

Jenis Pendapatan <i>Kind of Revenues</i>	2019	2020
(1)	(2)	(3)
1. Belanja Tidak Langsung/<i>Indirect Expenditures</i>	1 242 251 462 842,13	1 372 788 879 498,45
1.1 Belanja Pegawai/ <i>Personnel Expenditures</i>	685 394 197 967,00	758 433 294 316,00
1.2 Belanja Bunga/ <i>Interest Expenditures</i>	-	-
1.3 Belanja Subsidi/ <i>Subsidies Expenditures</i>	-	-
1.4 Belanja Hibah/ <i>Grant Expenditures</i>	12 157 150 000,00	10 709 700 000,00
1.5 Belanja Bantuan Sosial/ <i>Social Aid Expenditures</i>	2 319 418 427,13	2 289 135 752,45
1.6 Belanja Bagi Hasil kepada Provinsi/Kabupaten/Kota/ <i>Sharing Fund Expenditure to Provincial/District/City and Village Government</i>	3 200 611 607,00	3 299 645 000,00
1.7 Belanja Bantuan Keuangan kepada Provinsi/Kabupaten/ Kota dan Pemerintah Desa/ <i>Financial Assistance Expenditure to Provincial/ District/City and Village Government</i>	539 180 084 841,00	598 057 104 421,00
1.8 Belanja Tidak Terduga/ <i>Unpredicted Expenditures</i>	-	-
2. Belanja Langsung/<i>Direct Expenditures</i>	694 425 694 325,70	500 458 137 492,48
2.1 Belanja Pegawai/ <i>Personnel Expenditures</i>	66 359 574 235,00	-
2.2 Belanja Barang dan Jasa/ <i>Goods and Services Expenditures</i>	322 146 099 437,70	265 053 367 757,48
2.3 Belanja Modal/ <i>Capital Expenditure</i>	305 920 020 653,00	235 404 769 735,00
Jumlah/<i>Total</i>	1 936 677 157 167,83	1 873 247 016 981,93

Lanjutan Tabel/Continued Table 2.4.2

Jenis Pendapatan <i>Kind of Revenues</i>	2021	2022
(1)	(4)	(5)
1. Belanja Tidak Langsung/<i>Indirect Expenditures</i>	1 177 451 828 160,00	1 209 968 869 658,00
1.1 Belanja Pegawai/ <i>Personnel Expenditures</i>	571 015 609 685,00	580 403 231 425,00
1.2 Belanja Bunga/ <i>Interest Expenditures</i>	-	-
1.3 Belanja Subsidi/ <i>Subsidies Expenditures</i>	-	-
1.4 Belanja Hibah/ <i>Grant Expenditures</i>	48 549 052 272,00	80 920 458 898,00
1.5 Belanja Bantuan Sosial/ <i>Social Aid Expenditures</i>	17 391 414 854,00	15 345 228 450,00
1.6 Belanja Bagi Hasil kepada Provinsi/Kabupaten/Kota/ <i>Sharing Fund Expenditure to Provincial/District/City and Village Government</i>	3 772 239 120,00	7 549 811 600,00
1.7 Belanja Bantuan Keuangan kepada Provinsi/ Kabupaten/ Kota dan Pemerintah Desa/ <i>Financial Assistance Expenditure to Provincial/ District/City and Village Government</i>	536 456 932 229,00	523 897 133 126,00
1.8 Belanja Tidak Terduga/ <i>Unpredicted Expenditures</i>	266 580 000,00	1 853 006 159,00
2. Belanja Langsung/<i>Direct Expenditures</i>	786 388 525 865,43	705 632 661 682,26
2.1 Belanja Pegawai/ <i>Personnel Expenditures</i>	109 559 822 168,00	114 455 355 772,00
2.2 Belanja Barang dan Jasa/ <i>Goods and Services Expenditures</i>	341 361 550 213,43	335 283 190 451,26
2.3 Belanja Modal/ <i>Capital Expenditure</i>	335 467 153 484,00	255 894 115 459,00
Jumlah/<i>Total</i>	1 963 840 354 025,43	1 915 601 531 340,26

Catatan/Note: Unaudited

Sumber/Source: Badan Pengelolaan Keuangan dan Kekayaan Daerah Kabupaten Bireuen

Tabel
Table 2.4.3**Rencana dan Realisasi Penerimaan Pendapatan Pajak Daerah di Kabupaten Bireuen, 2022**
Planning and Realization of Regional Tax Income in Bireuen Regency, 2022

Jenis Pajak / Kind of Tax		Target Target (Rp)	Realisasi Realization (Rp)	%
(1)	(2)	(3)	(4)	
a.	Pajak Hotel & Pajak Restoran/ <i>Hotel Tax & Restaurant Tax</i>	3 800 000 000,00	2 612 993 519,00	68,76
b.	Pajak Reklame / <i>Advertising Tax</i>	800 000 000,00	571 258 375,00	71,41
c.	Pajak Penerangan Jalan / <i>Street Illumination Tax</i>	16 250 000 000,00	17 771 267 969,00	109,36
d.	Pajak Pengambilan Bahan Galian C / <i>C Excavated Object Tax</i>	-	-	
e.	Pajak Air Bawah Tanah / <i>Underground Water Tax</i>	-	-	
f.	Pajak Sarang Burung Walet/ <i>Swallow's Nest Tax</i>	100 000 000,00	11 235 000,00	11,24
g.	BPHTB	2 600 000 000,00	2 973 609 953,25	114,37
h.	Pajak Mineral Bukan Logam & Batuan	3 750 000 000,00	2 484 528 156,00	66,25
i.	Pajak Bumi dan Bangunan Pedesaan dan Perkotaan	2 600 000 000,00	2 428 774 196,00	93,41
j.	Pajak Hiburan	50 000 000,00	34 402 930,00	68,81
Jumlah Pajak Daerah/Total of Tax		29 950 000 000,00	28 888 070 098,25	96,45
	Tahun 2021	23 525 000 000	18 577 237 409	78,97
	Tahun 2020	22 000 000 000	18 761 916 214	85,28
	Tahun 2019	22 085 000 000	22 232 789 426	100,67
	Tahun 2018	20 487 020 084	19 816 013 640	97
	Tahun 2017	17 628 788 883	19 705 519 346	112

Catatan/Note: Unaudited

Sumber/Source: Badan Pengelolaan Keuangan dan Kekayaan Daerah Kabupaten Bireuen

Tabel
Table 2.4.4**Rencana dan Realisasi Penerimaan Pendapatan Retribusi Daerah di Kabupaten Bireuen, 2022**
Planning and Realization of Regional Toll Income in Bireuen Regency, 2022

	Jenis Retribusi/ Kind of Toll	Target Target (Rp)	Realisasi Realization (Rp)	%
	(1)	(2)	(3)	(4)
1	Retribusi Pelayanan Kesehatan	5 464 000 000,00	6 656 377 200,00	121,82
2	Retribusi Pelayanan Persampahan/ Kebersihan	1 100 000 000,00	1 007 636 000,00	91,60
3	Retribusi Pelayanan Parkir di Tepi Jalan Umum	1 100 000 000,00	755 850 000,00	68,71
4	Retribusi Pelayanan Pasar	1 131 964 000,00	938 133 000,00	82,88
5	Retribusi Pengujian Kendaraan Bermotor	200 000 000,00	119 448 000,00	59,72
6	Retribusi Penyediaan dan/ atau Penyedotan Kakus	60 000 000,00	39 550 000,00	65,92
7	Retribusi Pemakaian Kekayaan Daerah	1 238 850 000,00	769 898 700,00	62,15
8	Retribusi Pasar Grosir dan/ atau Pertokoan	1 200 000 000,00	1 070 499 000,00	89,21
9	Retribusi Tempat Pelelangan	300 000 000,00	121 855 000,00	40,62
10	Retribusi Terminal	-	-	-
11	Retribusi Rumah Potong Hewan	300 000 000,00	83 970 000,00	27,99
12	Retribusi Penjualan Produksi Usaha Daerah	50 000 000,00	-	-
13	Retribusi Izin Mendirikan Bangunan	600 000 000,00	107 950 000,00	17,99
14	Retribusi Izin Gangguan	-	-	-
15	Retribusi Izin Perikanan	30 000 000,00	10 857 000,00	36,19
16	Pelayanan Tera / Tera Ulang	20 000 000,00	21 330 000,00	106,65
17	Retribusi Pengawasan dan Pengendalian Menara Telekomunikasi	451 852 000,00	357 998 801,00	79,23
	Jumlah / Total	13 246 666 000,00	12 061 352 701,00	91,05
	Tahun 2021	13 147 335 576,00	10 228 024 815,00	77,80
	Tahun 2020	10 996 450 000,00	10 227 640 020,00	93,01
	Tahun 2019	11 309 492 282,00	11 219 360 112,00	99,20
	Tahun 2018	11 560 855 990,00	10 000 884 640,00	86,51
	Tahun 2017	11 981 370 000,00	10 899 296 091,00	90,97

Catatan/Note: Unaudited

Sumber/Source: Badan Pengelolaan Keuangan dan Kekayaan Daerah Kabupaten Bireuen

Tabel
Table 2.4.5

Rencana dan Realisasi Penerimaan Pendapatan Asli Daerah di Kabupaten Bireuen, 2022
Planning and Realization of Regional Genuine Income in Bireuen Regency, 2022

Pendapatan Asli Daerah/Regional Income		Target Target (Rp)	Realisasi Realization (Rp)	%
(1)		(2)	(3)	(4)
1	Pajak Daerah /Regional Tax	29 950 000 000,00	28 888 070 098,25	96,45
2	Retribusi Daerah / Regional Toll	13 246 666 000,00	12 061 352 701,00	91,05
3	Bagian Laba Perusahaan Milik Daerah / Regional's Company Profit	5 415 771 469,00	5 415 771 469,00	100,00
4	Hasil Pungutan zakat dan Bazis	8 700 000 000,00	9 636 410 441,00	110,76
5	Lain-lain Pendapatan Asli Daerah / Others	111 900 035 159,00	124 500 079 367,01	111,26
Jumlah Pendapatan Asli Daerah Total of Regional Income		169 212 472 628,00	180 501 684 076,26	106,67
	Tahun 2020	217 599 789 774,00	209 029 582 934,00	96,06
	Tahun 2020	168 605 990 755,15	162 162 621 716,81	96,18
	Tahun 2019	156 245 085 621,00	156 529 568 971,49	100,18
	Tahun 2018	202 758 621 022,00	179 476 248 778,22	112,97
	Tahun 2017	210 797 958 883,00	192 939 858 236,27	91,53

Catatan/Note: Unaudited

Sumber/Source: Badan Pengelolaan Keuangan dan Kekayaan Daerah Kabupaten Bireuen

Tabel
Table 2.4.6**Realisasi Belanja Pemerintah Kabupaten Bireuen Menurut Sektor, 2022**
Actual Expenditures of Government of Bireuen Regency by Sector, 2022

	Sektor Sector	Nilai (Rp)	Persentase (%)
	(1)	(2)	(3)
1	Pelayanan Umum		
2	Ketertiban dan Keamanan		
3	Ekonomi		
4	Lingkungan Hidup		
5	Perumahan dan Fasilitas Umum		
6	Kesehatan		
7	Pariwisata dan Budaya		
8	Pendidikan		
9	Perlindungan Sosial		
Jumlah / Total			

Catatan/Note: Unaudited

Sumber/Source: Badan Pengelolaan Keuangan dan Kekayaan Daerah Kabupaten Bireuen

BAB

3

**PENDUDUK DAN
KETENAGAKERJAAN
*POPULATION AND
EMPLOYMENT***

<https://bireuenkab.bps.go.id>

PENJELASAN TEKNIS

1. Salah satu sumber data kependudukan adalah sensus penduduk yang dilaksanakan setiap sepuluh tahun sekali. Sensus penduduk telah dilaksanakan sebanyak tujuh kali sejak Indonesia merdeka, yaitu tahun 1961, 1971, 1980, 1990, 2000, 2010, dan 2020.

Keenam sensus penduduk sebelumnya dilaksanakan dengan menggunakan metode tradisional, yaitu mencatat setiap penduduk dari rumah ke rumah. Pertama kalinya dalam sejarah sensus penduduk di Indonesia, Sensus Penduduk 2020 (SP2020) menggunakan metode kombinasi yaitu dengan memanfaatkan data Administrasi Kependudukan (Admuduk) dari Direktorat Jenderal Kependudukan dan Pencatatan Sipil (Ditjen Dukcapil) Kementerian Dalam Negeri (Kemendagri) sebagai data dasar pelaksanaan SP2020. Hal ini dirancang dan dilaksanakan sebagai upaya untuk mewujudkan "SATU DATA KEPENDUDUKAN INDONESIA".

SP2020 mencakup seluruh penduduk yang tinggal di wilayah teritorial Indonesia, mencakup Warga Negara Indonesia (WNI) dan Warga Negara Asing (WNA) yang telah menetap atau berencana menetap di wilayah Indonesia selama minimal satu

TECHNICAL NOTES

1. One of the sources of demographic data is population census, which is conducted every ten years. Population Census has been conducted seven times since Indonesia's independence: 1961, 1971, 1980, 1990, 2000, 2010, and 2020.

The previous six population censuses were carried out using the traditional method, canvassing each person door-to-door. For the first time in the history of the population census in Indonesia, the 2020 Population Census (PC2020) used a combined method, that is utilizing Population Administration data managed by the Directorate General of Population and Civil Registration of the Ministry of Home Affairs as the basic data for the population census. This is designed and implemented as an effort to realize "ONE INDONESIAN POPULATION DATA".

PC2020 covered all residents who live in Indonesia's territory, including Indonesian citizens (WNI) and foreign citizens (WNA) who have stayed or plan to stay in Indonesian territory for at least one year. The Indonesian citizens who are covered also include those who are abroad,

tahun. WNI yang dicakup juga termasuk mereka yang berada di luar negeri, yaitu Anggota Korps Diplomatik Republik Indonesia beserta keluarganya di luar negeri dan Anggota TNI/POLRI beserta keluarganya yang sedang melakukan misi perdamaian di luar negeri.

Untuk tahun yang tidak dilaksanakan sensus penduduk, data kependudukan diperoleh dari hasil proyeksi penduduk. Proyeksi penduduk merupakan suatu perhitungan ilmiah yang didasarkan pada asumsi dari komponen-komponen perubahan penduduk, yaitu kelahiran, kematian, dan migrasi (migrasi internasional dan migrasi risen antar provinsi). Proyeksi penduduk interim 2020-2023 dihitung menggunakan data dasar penduduk hasil perapihan umur dari data Administrasi Kependudukan dan SP2020 dengan menggunakan asumsi Angka Kelahiran Total sejak tahun 2020 konstan 2,1 (sesuai Proyeksi Survei Penduduk antar Sensus (SUPAS) 2015-2045), Angka Kematian Bayi (AKB) meneruskan hasil Proyeksi SUPAS 2015-2045, dan pola migrasi 2020 sama dengan pola migrasi hasil SUPAS 2015.

Dalam publikasi ini, data yang disajikan merupakan hasil SP2020 (September), dan hasil proyeksi penduduk interim 2020-

namely members of the Diplomatic Corps of the Republic of Indonesia and their families abroad and members of the TNI/POLRI and their families who are carrying out Peacekeeping Missions abroad.

For the periods besides the census year, population projection is applied to estimate population for those years. The population projection is an estimation based on the demographic components, such as birth, death, and migration (international migration and recent migration). The interim population projection for 2020-2023 is calculated from the single age smoothed combined from Population Administration Data and the 2020 Population Census. It uses the assumption that the Total Fertility Rate (TFR) since 2020 is constant at 2.1 (according to the population projection of 2015-2045 Intercensal Population Survey (SUPAS)), Infant Mortality Rate (IMR) continues the results of the 2015-2045 SUPAS Projection, and the 2020 migration pattern is the same as the pattern of migration in SUPAS2015 results.

The data presented in this publication are the PC2020 results (September) and the result of interim population projection

- | 2023 (pertengahan tahun/Juni). | 2020-2023 (midyear/June). |
|---|--|
| <p>2. Penduduk Indonesia adalah semua orang yang berdomisili di wilayah teritorial Indonesia, mencakup Warga Negara Indonesia (WNI) dan Warga Negara Asing (WNA) yang telah menetap selama satu tahun atau lebih atau berencana menetap di wilayah Indonesia selama minimal satu tahun. Pada sensus sebelumnya referensi waktu dalam konsep kependudukan adalah enam bulan. Perubahan ini didasari oleh UU No. 24 Tahun 2013 tentang Perubahan atas UU No. 23 Tahun 2006 tentang Administrasi Kependudukan pada Pasal 15.</p> | <p>2. <i>The population of Indonesia are all people who live in Indonesia's territory, including Indonesian citizens and foreign citizens who have lived for one year or more or plan to stay in Indonesia territory for at least one year. In the previous census the time reference in the population concept was six months. This change is based on Law no. 24 of 2013 concerning Amendments to Law no. 23 of 2006 concerning Population Administration in Article 15.</i></p> |
| <p>3. Laju pertumbuhan penduduk per tahun adalah angka yang menunjukkan rata-rata tingkat pertambahan penduduk per tahun dalam jangka waktu tertentu. Angka ini dinyatakan sebagai persentase dari penduduk dasar. Metode penghitungan laju pertumbuhan penduduk yang digunakan oleh BPS adalah metode geometrik.</p> | <p>3. <i>Annual population growth rate is a number that shows the average rate of population growth per year in a certain period. This rate is a percentage of the basic population. The method used by Statistics Indonesia is the geometric method.</i></p> |
| <p>4. Kepadatan penduduk adalah ukuran persebaran penduduk yang menunjukkan jumlah penduduk untuk setiap kilometer persegi luas wilayah.</p> | <p>4. <i>Population density is a measure of the distribution of the population which shows the total population for each square kilometer of area.</i></p> |
| <p>5. Rasio jenis kelamin adalah perbandingan antara jumlah penduduk laki-laki dan jumlah penduduk perempuan pada</p> | <p>5. <i>Sex ratio is the ratio between total male population and female population in a certain area and at a certain time, which is</i></p> |

- suatu daerah dan waktu tertentu, yang biasanya dinyatakan dalam banyaknya penduduk laki-laki per 100 perempuan.
6. Distribusi penduduk adalah pola persebaran penduduk di suatu wilayah, baik berdasarkan batas-batas geografis maupun berdasarkan batas-batas administrasi pemerintahan.
7. Komposisi penduduk adalah pola persebaran penduduk menurut karakteristiknya, contoh: penduduk menurut kelompok umur, penduduk menurut jenis kelamin
8. Rumah tangga adalah seseorang atau sekelompok orang yang mendiami sebagian atau seluruh bangunan fisik/sensus dan biasanya tinggal bersama serta pengelolaan makan dari satu dapur. Yang dimaksud makan dari satu dapur adalah jika pengurusan kebutuhan sehari-harinya dikelola bersama-sama menjadi satu.
9. Anggota rumah tangga adalah semua orang yang biasanya bertempat tinggal di suatu rumah tangga, baik yang berada di rumah pada waktu pencacahan maupun yang sementara tidak ada.
10. Rata-rata anggota rumah tangga adalah angka yang menunjukkan rata-rata jumlah anggota rumah tangga per rumah tangga.
- usually stated in the number of male residents per 100 females.*
- 6. Population distribution is the pattern of population distribution in an area, either by geographic boundaries or by government administrative boundaries.*
- 7. Population composition is the pattern of population distribution by its characteristics, example: population by age group, population by sex*
- 8. Household is an individual or group of people living in a physical/census building unit or part of it and usually commit on a common provision for food and other essentials of living. Common provision for food means one organising daily needs for all of household members.*
- 9. Household member are those who usually lives in a household regardless of their location at the time of enumeration.*
- 10. Average household size is the average number of household members per household.*

11. Penduduk usia kerja adalah penduduk yang berumur 15 tahun ke atas.
 12. Angkatan kerja adalah penduduk usia kerja (15 tahun ke atas) yang bekerja, punya pekerjaan namun sementara tidak bekerja, dan pengangguran.
 13. Bekerja adalah kegiatan ekonomi yang dilakukan oleh seseorang dengan maksud memperoleh atau membantu memperoleh pendapatan atau keuntungan dan lamanya bekerja paling sedikit 1 jam secara terus menerus dalam seminggu yang lalu (termasuk pekerja keluarga tanpa upah yang membantu dalam suatu usaha/kegiatan ekonomi).
 14. Jumlah jam kerja seluruhnya adalah jumlah jam kerja yang digunakan untuk bekerja (tidak termasuk jam kerja istirahat resmi dan jam kerja yang digunakan untuk hal-hal di luar pekerjaan).
 15. Lapangan usaha adalah bidang kegiatan dari pekerjaan/ tempat bekerja di mana seseorang bekerja. Klasifikasi lapangan usaha mengikuti Klasifikasi Baku Lapangan Usaha Indonesia (KBLI) dalam 1 digit.
 16. Status pekerjaan adalah kedudukan seseorang dalam unit usaha/kegiatan
11. *Working age population is persons of 15 years and over.*
 12. *Labor force or economically active are persons of 15 years and over, who in the previous week were working, temporarily absent from work but having jobs, and unemployment.*
 13. *Working is economic activity conducted by a person and intended to earn income by doing work or helping to do work at least one hour continuously during the reference week (including unpaid family worker/s for any economic activity).*
 14. *Total working hours is the total hours spent by an employee to perform all jobs (excluding the time used for other activities which are not classified as work).*
 15. *Industry is field of a person's activity or establishment. The classification of industries follows the Indonesia Standard Industrial Classification (KBLI) in one digit.*
 16. *Employment status is the status of a person at his place*

- dalam melakukan pekerjaan. of work or establishment where he was employed.
17. Berusaha sendiri tanpa dibantu orang lain adalah bekerja atau berusaha dengan menanggung risiko secara ekonomis, yaitu dengan tidak kembalinya ongkos produksi yang telah dikeluarkan dalam rangka usahanya tersebut, serta tidak menggunakan pekerja dibayar maupun pekerja tak dibayar, termasuk yang sifat pekerjaannya memerlukan teknologi atau keahlian khusus. 17. *Own-account worker is a person who works at his own risk without assisted by paid per mount worker or unpaid worker include technical job or skill job.*
 18. Berusaha dibantu buruh tidak tetap/buruh tidak dibayar adalah bekerja atau berusaha atas risiko sendiri, dan menggunakan buruh/pekerja tak dibayar dan atau buruh/pekerja tidak tetap. 18. *Employer assisted by temporary workers/unpaid worker is a person who works at his own risk and assisted by temporary worker/unpaid worker.*
 19. Berusaha dibantu buruh tetap/ buruhdibayaradalahberusahaatas risiko sendiri dan mempekerjakan paling sedikit satu orang buruh/pekerja tetap yang dibayar. 19. *Employer assisted by permanent workers/paid workers is a person who does his business at her/ his own risk at least one assisted by paid permanent worker.*
 20. Buruh/karyawan/pegawai adalah seseorang yang bekerja pada orang lain atau instansi/ kantor/perusahaan secara tetap dengan menerima upah/gaji baik berupa uang maupun barang. Buruh yang tidak mempunyai majikan tetap, tidak digolongkan sebagai buruh/karyawan, tetapi sebagai pekerja bebas. Seseorang dianggap memiliki majikan tetap jika memiliki 1 20. *Employee is a person who work permanently for other people or institution/office/ company and gains some money/cash or goods as wage/salary. Labor who have no permanent employer is not categorized as a laborer/ worker/ employee but casual worker. A laborers in general is considered to have a permanent employer if he has the same employer during the past month, particularly for building*

- (satu) majikan (orang/rumah tangga) yang sama dalam sebulan terakhir, khusus pada sektor bangunan batasannya tiga bulan. Apabila majikannya instansi/ lembaga, boleh lebih dari satu.
21. Pekerja bebas adalah seseorang yang bekerja pada orang lain/ majikan/institusi yang tidak tetap (lebih dari 1 majikan dalam sebulan terakhir) di usaha pertanian baik berupa usaha rumah tangga maupun bukan usaha rumah tangga, ataupun di nonpertanian atas dasar balas jasa dengan menerima upah atau imbalan baik berupa uang maupun barang, dan baik dengan sistem pembayaran harian maupun borongan
22. Pekerja tak dibayar adalah seseorang yang bekerja membantu usaha untuk memperoleh penghasilan/keuntungan yang dilakukan oleh salah seorang anggota rumah tangga atau bukan anggota rumah tangga tanpa mendapat upah/gaji baik berupa uang maupun barang.
- construction sector is 3 months. If the employer is an institution, more than 1 (one) employer is allowed.*
21. *Casual employee is a person who does not work permanently for other people/employer/ institution (more than 1 employer during the last 1 month) in agricultural sector, either home industry or not home industry, or in non-agricultural sector based on remuneration paid with money or goods, and based on daily or contact payment system.*
22. *Unpaid worker is a person who intended to work without pay either with money or good, in an establishment run by other members of the family, relative or neighbour.*

<https://bireuenkab.bps.go.id>

ULASAN**DESCRIPTION****Kependudukan**

Penduduk Kabupaten Bireuen berdasarkan Proyeksi Interim sebanyak 443.874 jiwa yang terdiri atas 219.039 jiwa penduduk laki-laki dan 224.835 jiwa penduduk perempuan. Dibandingkan dengan jumlah penduduk tahun sebelumnya penduduk Bireuen mengalami pertumbuhan sebesar 0,84 persen per tahun.

Sementara itu besarnya angka rasio jenis kelamin tahun 2022 penduduk laki-laki terhadap penduduk perempuan Bireuen sebesar 97,4 Artinya setiap 100 penduduk berjenis kelamin perempuan, terdapat 97 penduduk berjenis kelamin laki-laki.

Kepadatan penduduk di Kabupaten Bireuen tahun 2022 mencapai 247 jiwa/km². Kepadatan Penduduk di 17 kecamatan cukup beragam dengan kepadatan penduduk tertinggi terletak di kecamatan Kota Juang dengan kepadatan sebesar 2.838 jiwa/km² dan terendah di Kecamatan Pandrah sebesar 79 jiwa/km².

Population

Bireuen Regency population based population census for 2022 were 443.874 people consisting of 219.039 inhabitants of the male and 224.835 female population people. This compares with a total Bireuen Population in last year, the Population growth of Bireuen are 0.84 percent per years.

While the magnitude of the sex ratio in 2022 the male population towards the female population are 97,4 this means that for every 100 female populations, there are 97 male populations.

Population density of Bireuen Regency in 2022 are reached 247 people/km.sq. Population density in 17 subdistricts are quite diverse with the highest population density of subdistrict is located in the subdistrict Kota Juang with the number of density are 2.838 people/km.sq and the lowest in Subdistrict Pandrah with 79 people/km.sq.

Ketenagakerjaan

Jumlah penduduk usia 15 tahun ke atas Kabupaten Bireuen sebagian besar tergolong ke dalam angkatan kerja, yaitu sekitar 232.157 jiwa. Dari jumlah angkatan kerja tersebut, sekitar 95,8 persen merupakan tergolong ke dalam penduduk usia 15 tahun ke atas yang bekerja. Untuk data angkatan kerja bersumber dari Survei Angkatan Kerja 2022.

Tingkat Partisipasi Angkatan Kerja (TPAK) di Kabupaten Bireuen pada tahun 2022 adalah 64,39 atau mengalami penurunan dibandingkan tahun sebelumnya. Sementara Tingkat Pengangguran Terbuka (TPT) sebesar 4,2 yang mengalami penurunan dari tahun lalu. Hal ini diakibatkan karena dorongan penurunan yang tinggi pada TPT laki-laki. Sementara TPT perempuan tercatat naik.

Jumlah Pencari Kerja Terdaftar di Kabupaten Bireuen Pada Dinas Tenaga Kerja, Transmigrasi, dan Perindustrian Kabupaten Bireuen pada Tahun 2022 sebesar 106 pekerja yang mengalami kenaikan dari tahun sebelumnya.

Proporsi terbesar pencari kerja yang mendaftar pada dinas Tenaga Kerja, Transmigrasi, dan Perindustrian berpendidikan terakhir yaitu SMA/ sederajat sebesar 45 persen (57 pekerja).

Sementara itu menurut sektor

Employment

Number of Population Aged 15 Years and Over in Bireuen Regency are mostly classified to economically active, there are around 232.157 people. Then, mostly of them are classified to population Aged 15 Years and Over who are working with number of percentage about 95.8 percent. For the labor force data comes from the August National Labor Force Survey on 2022.

The Labor Force Participation Rate (LFPR) in Bireuen Regency in 2022 was 64.39 or decrease compared to the previous year. While the Unemployment Rate (UR) was 4.2 which increased from last year. This is due to the high rate of decrease in male's UR. While female's UR was recorded to increase.

Number of Job Seekers Registered in Bireuen In Employment, Transmigration, and Industrial Office of Bireuen Regency 2022 were 106 employee that increased employee from the previous year.

The largest proportion of job seekers who register with the Employment, Transmigration, and Industrial Office of Bireuen Regency have Last educated scholar as Senior High School by 45percent (57 workers).

Meanwhile, according to the business

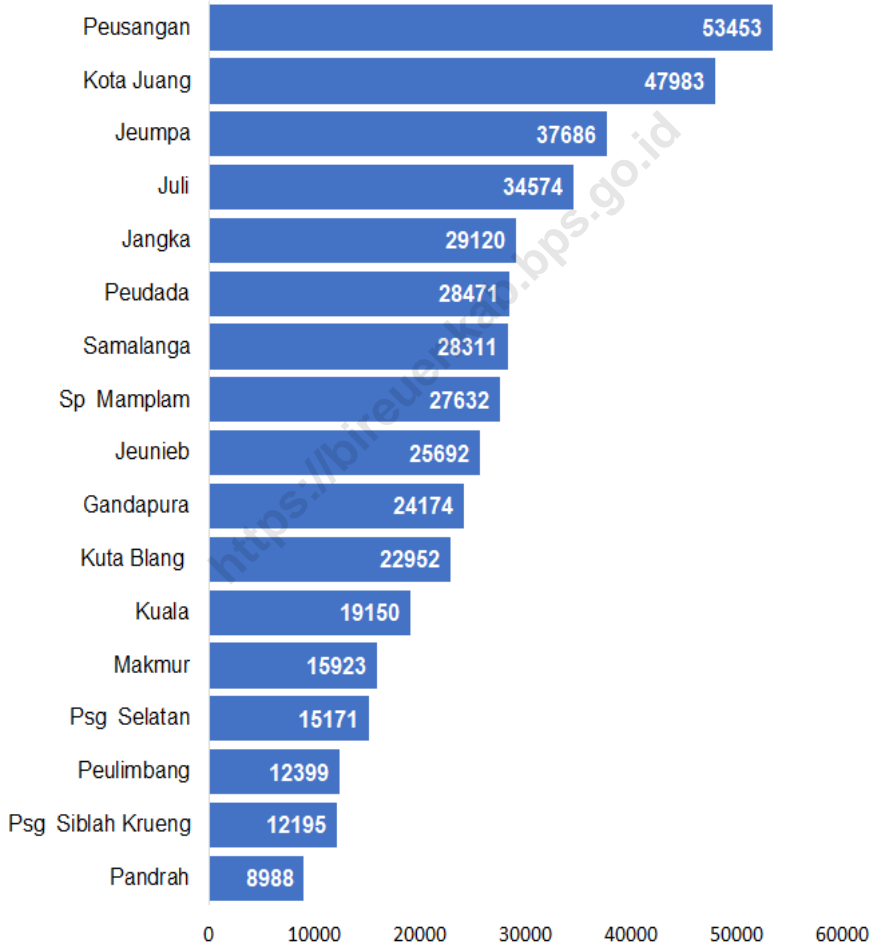
lapangan usaha, penduduk yang bekerja paling banyak berada di sektor Pertanian, Perkebunan, Kehutanan, Perburuan & Perikanan sebanyak 72.034 orang di tahun 2022.

sector, the population that worked the most was in the Agriculture, Plantation, Forestry, Hunting & Fisheries as many as 72.034 people in 2022.

<https://bireuenkab.bps.go.id>

Gambar 3.1
Figures

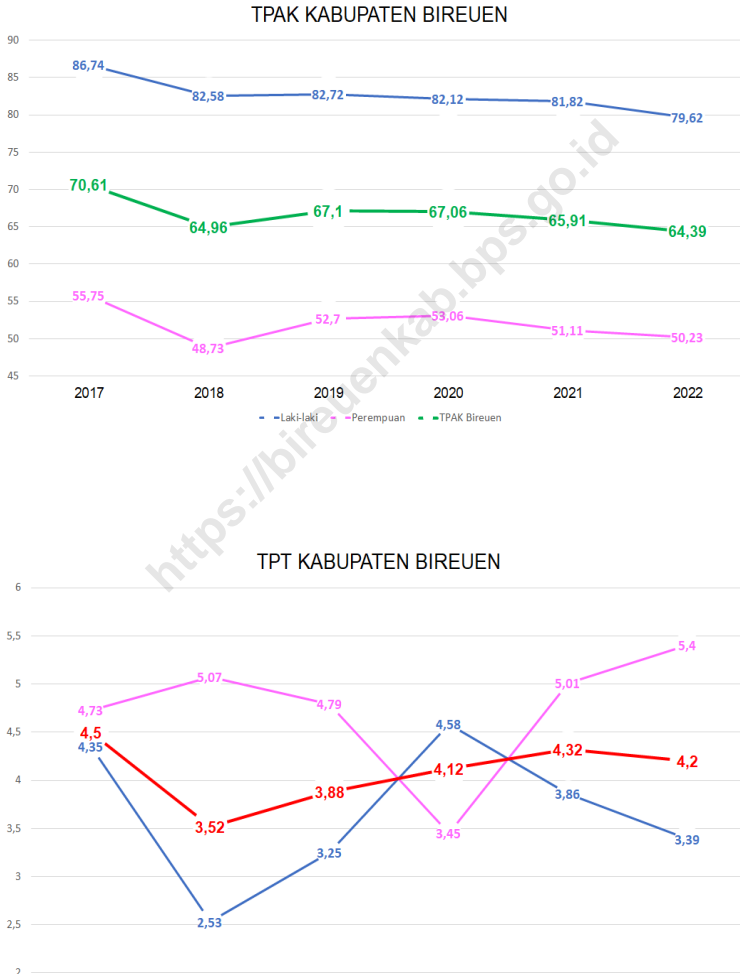
Jumlah Penduduk Menurut Kecamatan di Kabupaten Bireuen, 2022
Number of Population by Subdistrict in Bireuen Rgency, 2022



Sumber/Source : Badan Pusat Statistik Kabupaten Bireuen/BPS-Statistics of Bireuen Regency

Gambar 3.2
Figures

Tingkat Pengangguran Terbuka (TPT) dan Tingkat Partisipasi Angkatan Kerja (TPAK) Menurut Jenis Kelamin di Kabupaten Bireuen, 2017-2022
Unemployment Rate (UR) and Labor Force Participation Rate (LFPR) by Sex in Bireuen Regency, 2017-2022



Sumber/Source : Survei Angkatan Kerja Nasional Agustus/ August National Labor Force Survey

<https://bireuenkab.bps.go.id>

3.1 PENDUDUK POPULATION

Tabel 3.1.1 **Penduduk, Laju Pertumbuhan Penduduk, Distribusi Persentase Penduduk, Kepadatan Penduduk, dan Rasio Jenis Kelamin Menurut Kecamatan di Kabupaten Bireuen, 2022**
Population, Population Growth Rate, Percentage Distribution of Population, Population Density, and Sex Ratio by Subdistrict in Bireuen Rgency, 2022

Kecamatan Subdistrict	Penduduk (ribu) Population (thousand)	Laju Pertumbuhan Penduduk per Tahun 2020–2022 (%) Annual Population Growth Rate 2020–2022 (%)
(1)	(2)	(3)
Samalanga	28 311	0,71
Sp Mamplam	27 632	0,71
Pandrah	8 988	1,01
Jeunieb	25 692	0,87
Peulimbang	12 399	1,27
Peudada	28 471	1,11
Juli	34 574	1,22
Jeumpa	37 686	1,00
Kota Juang	47 983	0,33
Kuala	19 150	1,09
Jangka	29 120	0,74
Peusangan	53 453	0,69
Psg Selatan	15 171	0,93
Psg Siblah Krueng	12 195	0,98
Makmur	15 923	0,84
Gandapura	24 174	0,91
Kuta Blang	22 952	0,76
Bireuen	443 874	0,84

Lanjutan Tabel/*Continued Table 3.1.1*

Kecamatan Subdistrict	Persentase Penduduk Percentage of Total Population	Kepadatan Penduduk per km² Population Density per sq.km
(1)	(4)	(5)
Samalanga	6,38	200,2
Sp Mamplam	6,23	177,7
Pandrah	2,02	78,8
Jeunieb	5,79	228,4
Peulimbang	2,79	97,0
Peudada	6,41	91,0
Juli	7,79	149,6
Jeumpa	8,49	345,3
Kota Juang	10,81	2 837,6
Kuala	4,31	1 119,2
Jangka	6,56	774,9
Peusangan	12,04	904,8
Psg Selatan	3,42	161,1
Psg Siblah Krueng	2,75	109,3
Makmur	3,59	222,0
Gandapura	5,45	514,9
Kuta Blang	5,17	593,1
Bireuen	100,00	246,8

Lanjutan Tabel/*Continued Table* 3.1.1

Kecamatan <i>Subdistrict</i>	Rasio Jenis Kelamin Penduduk <i>Population Sex Ratio</i>
(1)	(6)
Samalanga	98,8
Sp Mamplam	101,3
Pandrah	98,8
Jeunieb	99,1
Peulimbang	99,1
Peudada	98,5
Juli	98,1
Jeumpa	99,6
Kota Juang	97,8
Kuala	96,1
Jangka	96,9
Peusangan	94,7
Psg Selatan	95,1
Psg Siblah Krueng	97,2
Makmur	94,9
Gandapura	94,2
Kuta Blang	96,1
Bireuen	97,4

Sumber/*Source*: BPS, Proyeksi Penduduk Interim/*BPS-Statistics Indonesia, Interim Populations Projection*

Tabel 3.1.2 **Jumlah Penduduk Menurut Kelompok Umur dan Jenis Kelamin di Kabupaten Bireuen, 2022**
Table **Number of Population by Age Group and Sex of Bireuen Regency, 2022**

Kelompok Umur <i>Age Group</i>	Jenis Kelamin <i>Sex</i>		Jumlah <i>Total</i>
	Laki-laki <i>Male</i>	Perempuan <i>Female</i>	
(1)	(2)	(3)	(4)
0-4	21 951	20 798	42 749
5-9	19 657	18 789	38 446
10-14	19 599	18 223	37 822
15-19	19 791	18 799	38 590
20-24	19 427	18 671	38 098
25-29	19 177	18 558	37 735
30-34	18 223	17 597	35 820
35-39	16 262	16 236	32 498
40-44	14 264	15 443	29 707
45-49	13 079	14 286	27 365
50-54	11 364	12 289	23 653
55-59	8 734	10 224	18 958
60-64	6 725	8 292	15 017
65-69	5 004	6 744	11 748
70-74	3 241	4 695	7 936
75+	2 541	5 191	7 732
Jumlah <i>Total</i>	219 039	224 835	443 874

Catatan/Note: Hasil Proyeksi Penduduk Interim 2020–2023 (Pertengahan tahun/June)/ *The result of Interim Population Projection 2020–2023 (mid year/June)*

Sumber/Source: Badan Pusat Statistik Kabupaten Bireuen/BPS-Statistics of Bireuen Regency

Tabel
Table 3.1.3

Persentase Penduduk Berumur 10 Tahun Ke Atas Menurut Status Perkawinan dan Jenis Kelamin di Kabupaten Bireuen, 2022
Percentage of Population Aged Above 10 years by Marital Status and Sex of Bireuen Regency, 2022

Status Perkawinan <i>Marital Status</i>	Jenis Kelamin <i>Sex</i>		
	Laki-laki <i>Male</i>	Perempuan <i>Female</i>	Laki-laki + Perempuan <i>Male + Female</i>
(1)	(2)	(3)	(4)
Belum kawin	45,19	32,4	38,59
Kawin	52,34	50,62	51,46
Cerai hidup	1,13	1,52	1,33
Cerai mati	1,34	15,46	8,63
Jumlah <i>Total</i>	100	100	100

Catatan/Note: ...

Sumber/Source: BPS, Survei Sosial Ekonomi Nasional (Susenas) Maret 2022/BPS-Statistics Indonesia, National Socioeconomic Survey

Tabel 3.1.4 Jumlah Penduduk Menurut Kelompok Usia Sekolah di Kabupaten Bireuen, 2022
Table 3.1.4 Number of Population by Age Group of School Age in Bireuen Regency, 2022

Kecamatan Subdistrict	Kelompok Umur Usia Sekolah Age Group of School Age			Jumlah Penduduk Usia Sekolah Population of School Age
	7 – 12	13 – 15	16 – 18	
(1)	(2)	(3)	(4)	(5)
Samalanga	2 628	1 467	1 777	5 872
Sp Mamplam	2 984	1 497	1 514	5 995
Pandrah	938	440	444	1 822
Jeunieb	2 735	1 347	1 320	5 402
Peulimbang	1 362	695	663	2 720
Peudada	2 918	1 436	1 487	5 841
Juli	3 632	1 796	1 769	7 197
Jeumpa	3 992	1 976	1 910	7 878
Kota Juang	4 923	2 504	2 495	9 922
Kuala	1 942	951	970	3 863
Jangka	2 895	1 479	1 523	5 897
Peusangan	5 474	2 765	2 681	10 920
Psg Selatan	1 557	769	821	3 147
Psg Siblah Krueng	1 186	617	664	2 467
Makmur	1 614	814	842	3 270
Gandapura	2 454	1 232	1 186	4 872
Kuta Blang	2 200	1 084	1 144	4 428
Bireuen	45 434	22 869	23 210	91 513

Sumber/Source: Badan Pusat Statistik Kabupaten Bireuen/BPS-Statistics of Bireuen Regency

Tabel
Table 3.1.5

Jumlah Penduduk Menurut Kelompok Usia Sekolah Jenis Kelamin Laki-laki di Kabupaten Bireuen, 2022
Number of Population by Age Group of School Age in Bireuen Regency (Male), 2022

Kecamatan Subdistrict	Kelompok Umur Usia Sekolah Age Group of School Age			Jumlah Penduduk Usia Sekolah Population of School Age
	7 – 12	13 – 15	16 – 18	
(1)	(2)	(3)	(4)	(5)
Samalanga	1 378	754	913	3 045
Sp Mamplam	1 549	778	774	3 101
Pandrah	497	251	258	1 006
Jeunieb	1 427	705	688	2 820
Peulimbang	688	336	319	1 343
Peudada	1 558	743	754	3 055
Juli	1 857	933	910	3 700
Jeumpa	2 062	1 026	976	4 064
Kota Juang	2 540	1 308	1 307	5 155
Kuala	965	476	482	1 923
Jangka	1 514	755	759	3 028
Peusangan	2 737	1 417	1 359	5 513
Psg Selatan	774	392	418	1 584
Psg Siblah Krueng	625	316	334	1 275
Makmur	834	428	447	1 709
Gandapura	1 280	642	609	2 531
Kuta Blang	1 116	570	590	2 276
Bireuen	23 401	11 830	11 897	47 128

Sumber/Source: Badan Pusat Statistik Kabupaten Bireuen/BPS-Statistics of Bireuen Regency

Tabel 3.1.6 **Jumlah Penduduk Menurut Kelompok Usia Sekolah Jenis Kelamin Perempuan di Kabupaten Bireuen, 2022**
Number of Population by Age Group of School Age in Bireuen Regency (Female), 2022

Kecamatan Subdistrict	Kelompok Umur Usia Sekolah Age Group of School Age			Jumlah Penduduk Usia Sekolah Population of School Age
	7 – 12	13 – 15	16 – 18	
(1)	(2)	(3)	(4)	(5)
Samalanga	1 250	713	864	2 827
Sp Mamplam	1 435	719	740	2 894
Pandrah	441	189	186	816
Jeunieb	1 308	642	632	2 582
Peulimbang	674	359	344	1 377
Peudada	1 360	693	733	2 786
Juli	1 775	863	859	3 497
Jeumpa	1 930	950	934	3 814
Kota Juang	2 383	1 196	1 188	4 767
Kuala	977	475	488	1 940
Jangka	1 381	724	764	2 869
Peusangan	2 737	1 348	1 322	5 407
Psg Selatan	783	377	403	1 563
Psg Siblah Krueng	561	301	330	1 192
Makmur	780	386	395	1 561
Gandapura	1 174	590	577	2 341
Kuta Blang	1 084	514	554	2 152
Bireuen	22 033	11 039	11 313	44 385

Sumber/Source: Badan Pusat Statistik Kabupaten Bireuen/BPS-Statistics of Bireuen Regency

Tabel 3.1.7 Jumlah Penduduk yang Masuk dan Keluar di Kabupaten Bireuen, 2022
Number of Population-in and Population-out in Bireuen Regency, 2022

Kecamatan Subdistrict	Jumlah Total	
	Penduduk yang Masuk Population-in	Penduduk yang Keluar Population-out
(1)	(2)	(3)
Samalanga		300
Sp Mamplam		315
Pandrah		77
Jeunieb		205
Peulimbang		125
Peudada		296
Juli		316
Jeumpa		324
Kota Juang		711
Kuala		227
Jangka		207
Peusangan		514
Psg Selatan		143
Psg Siblah Krueng		106
Makmur		172
Gandapura		299
Kuta Blang		196
Bireuen		4 533

Sumber/Source: Dinas Kependudukan dan Sipil Kabupaten Bireuen/ *Population and Civil Registration of Bireuen Regency*

Tabel
Table 3.1.8**Jumlah Kepemilikan KTP dan Kartu Keluarga Menurut Kecamatan di Kabupaten Bireuen, 2022**
Number of ID Cards and Family Cards Ownership in Bireuen Regency, 2022

Kecamatan Subdistrict	Jumlah Total	
	KTP ID Card	KK Family Card
(1)	(2)	(3)
Samalanga	1 764	2 639
Sp Mamplam	2 142	3 167
Pandrah	708	1 060
Jeunieb	1 975	3 388
Peulimbang	1 250	1 833
Peudada	2 189	3 637
Juli	2 392	3 053
Jeumpa	2 555	3 667
Kota Juang	3 653	4 413
Kuala	1 458	1 911
Jangka	2 203	2 961
Peusangan	3 617	5 384
Psg Selatan	966	1 479
Psg Siblah Krueng	893	1 446
Makmur	1 008	1 575
Gandapura	1 821	2 561
Kuta Blang	1 881	2 681
Bireuen	32 475	46 855

Sumber/Source: Dinas Kependudukan dan Sipil Kabupaten Bireuen/ *Population and Civil Registration of Bireuen Regency*

Tabel
Table 3.1.9

Jumlah Akte yang Diterbitkan Berdasarkan Jenis Akte Per Kecamatan di Kabupaten Bireuen, 2022
Number of Certificate By Type of Certificate and Subdistrict in Bireuen Regency, 2022

Kecamatan Subdistrict	Jenis Akte Kind of Certificate	
	Kelahiran Birth	Kematian Death
(1)	(2)	(3)
Samalanga	488	414
Sp Mamplam	472	429
Pandrah	552	432
Jeunieb	478	422
Peulimbang	481	421
Peudada	497	342
Juli	480	355
Jeumpa	476	303
Kota Juang	491	464
Kuala	439	431
Jangka	574	459
Peusangan	484	480
Psg Selatan	535	397
Psg Sibliah Krueng	501	397
Makmur	510	308
Gandapura	554	426
Kuta Blang	541	420
Bireuen	8 553	6 900

Sumber/Source: Dinas Kependudukan dan Sipil Kabupaten Bireuen/ Population and Civil Registration of Bireuen Regency

3.2 KETENAGAKERJAAN EMPLOYMENT

Tabel 3.2.1 **Jumlah Penduduk Berumur 15 Keatas Menurut Jenis Kegiatan Selama Seminggu yang Lalu dan Jenis Kelamin di Kabupaten Bireuen, 2022**
Population Aged 15 Years and Over by Type of Activity During The Previous Week and Sex in Bireuen Regency, 2022

Kegiatan Utama <i>Main Activity</i>	Jenis Kelamin <i>Sex</i>		Jumlah <i>Total</i>
	Laki-laki <i>Male</i>	Perempuan <i>Female</i>	
(1)	(2)	(3)	(4)
Angkatan Kerja <i>Economically Active</i>	138 317	93 840	232 157
Bekerja/ <i>Working</i>	133 630	88 774	222 404
Pengangguran Terbuka/ <i>Unemployment</i>	4 687	5 066	9 753
Bukan Angkatan Kerja <i>Economically Inactive</i>	35 403	92 990	128 393
Sekolah/ <i>Attending School</i>	15 738	15 245	30 983
Mengurus Rumah Tangga/ <i>Housekeeping</i>	2 010	67 417	69 427
Lainnya/ <i>Others</i>	17 655	10 328	27 983
Jumlah <i>Total</i>	173 720	186 830	360 550

Sumber/Source: Survei Angkatan Kerja Nasional Agustus/ *August National Labor Force Survey*

Tabel
Table 3.2.2

Jumlah Penduduk Berumur 15 Ke Atas Menurut Pendidikan Tertinggi yang Ditamatkan dan Jenis Kegiatan Selama Seminggu yang Lalu di Kabupaten Bireuen, 2022
Population Aged 15 Years and Over by Educational Attainment and Type of Activity During The Previous Week in Bireuen Regency, 2022

Pendidikan Tertinggi yang Ditamatkan <i>Educational Attainment</i>	Angkatan Kerja <i>Economically Active</i>			Persentase Bekerja terhadap Angkatan Kerja <i>Percentage of Working to Economically Active</i>
	Bekerja <i>Working</i>	Pengangguran Terbuka* <i>Unemployment</i>	Jumlah Total	
(1)	(2)	(3)	(4)	(5)
Tidak/Belum Pernah Sekolah <i>No Schooling</i>	338	0	338	100,00
Tidak/Belum Tamat SD <i>Not Yet Completed Primary School</i>	4 345	0	4 345	100,00
Sekolah Dasar <i>Primary School</i>	59 191	902	60 093	98,50
Sekolah Menengah Pertama <i>Junior High School</i>	49 007	2 927	51 934	94,36
Sekolah Menengah Atas <i>Senior High School</i>	68 993	4 060	73 053	94,44
Sekolah Menengah Atas Kejuruan <i>Vocational Senior High School</i>	5 439	465	5 904	92,12
Diploma I/II/III/Akademi <i>Diploma I/II/III/Academy</i>	7 342	982	8 324	88,20
Universitas <i>University</i>	27 749	417	28 166	98,52
Jumlah Total	222 404	9 753	232 157	95,80

Catatan/ Note: *1. Mencari pekerjaan/ *Looking for Work*
 2. Mempersiapkan usaha/ *Establishing a new business/firm*
 3. Merasa tidak mungkin mendapat pekerjaan/ *Hopeless of job*
 4. Sudah punya pekerjaan tetapi belum mulai bekerja/ *Have a job in future start*

Sumber/Source: Survei Angkatan Kerja Nasional Agustus/ *August National Labor Force Survey*

Tabel
Table 3.2.3

Jumlah Penduduk Berumur 15, Ke Atas yang Bekerja Selama Seminggu yang Lalu Menurut Status Pekerjaan Utama dan Jenis Kelamin di Kabupaten Bireuen, 2022
Population Aged 15 Years and Over Who Worked During the Previous Week by Main Employment Status and Sex in Bireuen Regency, 2022

Jumlah Jam Kerja Pada Pekerjaan Utama (jam) <i>Number of Working Hours on Main Industry (hours)</i>	Jenis Kelamin <i>Sex</i>		Jumlah <i>Total</i>
	Laki-laki <i>Male</i>	Perempuan <i>Female</i>	
(1)	(2)	(3)	(4)
Berusaha Sendiri <i>Own account worker</i>	32 731	22 905	55 636
Berusaha dibantu buruh tidak tetap/buruh tak dibayar <i>Employer assisted by temporary worker/unpaid worker</i>	16 648	8 149	24 797
Berusaha dibantu buruh tetap/buruh dibayar <i>Employer assisted by permanent worker/paid worker</i>	7 539	2 413	9 952
Buruh/Karyawan/Pegawai <i>Regular employee</i>	53 696	33 217	86 913
Pekerja bebas Pertanian <i>Casual employee Agriculture</i>	8 315	6 993	15 308
Pekerja bebas NonPertanian <i>Casual employee non-Agriculture</i>	8 318	748	9 066
Pekerja keluarga/tak dibayar <i>Family worker/unpaid worker</i>	6 383	14 349	20 732
Jumlah Total	133 630	88 774	222 404

Sumber/Source: Survei Angkatan Kerja Nasional Agustus/ August National Labor Force Survey

Tabel
Table 3.2.4

Jumlah Penduduk Berumur 15 Ke Atas yang Bekerja Selama Seminggu yang Lalu Menurut Pendidikan Tertinggi yang Ditamatkan dan Jenis Kelamin di Kabupaten Bireuen, 2022
Population Aged 15 Years and Over Who Worked During the Previous Week by Educational Attainment and Sex in Bireuen Regency, 2022

Pendidikan Tertinggi yang Ditamatkan <i>Educational Attainment</i>	Jenis Kelamin <i>Sex</i>		Jumlah Total
	Laki-laki <i>Male</i>	Perempuan <i>Female</i>	
(1)	(2)	(3)	(4)
Tidak/Belum Pernah Sekolah <i>No Schooling</i>	205	133	338
Tidak/Belum Tamat SD <i>Not Yet Completed Primary School</i>	2 158	2 187	4 345
Sekolah Dasar <i>Primary School</i>	36 137	23 054	59 191
Sekolah Menengah Pertama <i>Junior High School</i>	31 687	17 320	49 007
Sekolah Menengah Atas <i>Senior High School</i>	47 033	21 960	68 993
Sekolah Menengah Atas Kejuruan <i>Vocational Senior High School</i>	3 995	1 444	5 439
Diploma I/II/III/Akademi <i>Diploma I/II/III/Academy</i>	2 219	5 123	7 342
Universitas <i>University</i>	10 196	17 553	27 749
Jumlah Total	133 630	88 774	222 404

Sumber/Source: Survei Angkatan Kerja Nasional Agustus/ August National Labor Force Survey

Tabel
Table 3.2.5

Jumlah Penduduk Berumur 15 Keatas yang Bekerja Selama Seminggu yang Lalu Menurut Kelompok Umur dan Jenis Kelamin di Kabupaten Bireuen, 2022
Population Aged 15 Years and Over Who Worked During the Previous Week by Age Group and Sex in Bireuen Regency, 2022

Kelompok Umur <i>Age Group</i>	Jenis Kelamin <i>Sex</i>		Jumlah <i>Total</i>
	Laki-laki <i>Male</i>	Perempuan <i>Female</i>	
(1)	(2)	(3)	(4)
15-19	4 338	4 617	8 955
20-24	14 967	7 736	22 703
25-29	17 101	7 938	25 039
30-34	15 815	9 672	25 487
35-39	17 234	11 960	29 194
40-44	15 699	11 297	26 996
45-49	13 283	11 167	24 450
50-54	11 362	8 428	19 790
55-59	9 423	7 148	16 571
60+	14 408	8 811	23 219
Jumlah <i>Total</i>	133 630	88 774	222 404

Sumber/Source: Survei Angkatan Kerja Nasional Agustus/ August National Labor Force Survey

Tabel
Table 3.2.6

Jumlah Penduduk Berumur 15 Ke Atas yang Bekerja Selama Seminggu yang Lalu Menurut Lapangan Pekerjaan Utama dan Jenis Kelamin di Kabupaten Bireuen, 2022
Population Aged 15 Years and Over Who Worked During the Previous Week by Total Working Hours and Sex in Bireuen Regency, 2022

Lapangan Pekerjaan Utama <i>Main Industry</i>	Jenis Kelamin <i>Sex</i>		Jumlah <i>Total</i>
	Laki-laki <i>Male</i>	Perempuan <i>Female</i>	
(1)	(2)	(3)	(4)
1 Pertanian, Perkebunan, Kehutanan, Perburuan & Perikanan	46 487	25 547	72 034
2 Pertambangan dan Penggalian	1 368	-	1 368
3 Industri	13 626	18 028	31 654
4 Listrik, Gas dan Air Minum	530	435	965
5 Konstruksi	18 352	-	18 352
6 Perdagangan, Rumah Makan dan Jasa Akomodasi	31 074	15 801	46 875
7 Transportasi, Pergudangan dan Komunikasi	5 947	-	5 947
8 Lmbg Keuangan, Real Estate, Ush Persewaan & Js Perusahaan	842	752	1 594
9 Jasa Kemasyarakatan, Sosial dan Perorangan	15 404	28 211	43 615
Jumlah Total	133 630	88 774	222 404

Sumber/Source: Survei Angkatan Kerja Nasional Agustus/ August National Labor Force Survey

Tabel
Table 3.2.7**Jumlah Angkatan Kerja Menurut Kelompok Umur di
Kabupaten Bireuen, 2022**
**Number of Economically Active by Age Group in Bireuen
Regency, 2022**

Kelompok Umur <i>Age Group</i>	Angkatan Kerja <i>Economically Active</i>
(1)	(2)
15 - 19	9 164
20 - 24	25 862
25 - 29	26 191
30 - 34	27 951
35 - 39	29 194
40 - 44	27 917
45 - 49	25 248
50 - 54	20 395
55 - 59	16 799
60 +	23 436
Jumlah Total	232 157

Sumber/Source: Survei Angkatan Kerja Nasional Agustus/ August National Labor Force Survey

Tabel 3.2.8
Table

Tingkat Pengangguran Terbuka (TPT) dan Tingkat Partisipasi Angkatan Kerja (TPAK) Menurut Jenis Kelamin di Kabupaten Bireuen, 2017-2022
Unemployment Rate (UR) and Labor Force Participation Rate (LFPR) by Sex in Bireuen Regency, 2017-2020

Tahun Year	TPT / UR			TPAK/LFPR		
	Laki-laki Male	Perempuan Female	Jumlah Total	Laki-laki Male	Perempuan Female	Jumlah Total
(1)	(2)	(3)	(4)	(5)	(6)	(7)
2017	4,35	4,73	4,5	86,74	55,75	70,61
2018	2,53	5,07	3,52	82,58	48,73	64,96
2019	3,25	4,79	3,88	82,72	52,7	67,1
2020	4,58	3,45	4,12	82,12	53,06	67,06
2021	3,86	5,01	4,32	81,82	51,11	65,91
2022	3,39	5,4	4,2	79,62	50,23	64,39

Sumber/Source: Survei Angkatan Kerja Nasional Agustus/ August National Labor Force Survey

Tabel 3.2.9 Pencari Kerja Terdaftar Menurut Kecamatan dan Jenis Kelamin di Kabupaten Bireuen, 2022
Number of Registered Job Applicants of Workers by Subdistrict and Sex in Bireuen Regency, 2022

Kecamatan Subdistrict	Pencari Kerja Terdaftar Registered Job Applicants		Jumlah Total
	Laki-laki Male	Perempuan Female	
(1)	(2)	(3)	(4)
Samalanga	-	1	1
Sp Mamplam	1	-	1
Pandrah	1	-	1
Jeunieb	-	-	-
Peulimbang	-	-	-
Peudada	4	4	8
Juli	21	3	24
Jeumpa	7	3	10
Kota Juang	12	7	19
Kuala	3	6	9
Jangka	2	3	5
Peusangan	4	6	10
Psg Selatan	1	1	2
Psg Siblah Krueng	2	1	3
Makmur	-	2	2
Gandapura	4	2	6
Kuta Blang	3	2	5
Bireuen	65	41	106

Sumber/Source: Dinas Tenaga Kerja dan Transmigrasi Kabupaten Bireuen/ *Employment and Transmigration Office of Bireuen Regency*

Tabel 3.2.10
Table

Jumlah Pencari Kerja Terdaftar Menurut Tingkat Pendidikan yang Ditamatkan dan Jenis Kelamin di Kabupaten Bireuen, 2022
Number of Registered Job Applicants by Educational Attainment and Sex in Bireuen Regency, 2022

Pendidikan <i>Education</i>	Jenis Kelamin <i>Sex</i>		Jumlah <i>Total</i>
	Laki-laki <i>Male</i>	Perempuan <i>Female</i>	
(1)	(2)	(3)	(4)
SD/ Sederajat/ Tidak Tamat	5	3	8
SMP/ Sederajat	7	8	15
SMA/ Sederajat	33	24	57
DI-DIII	4	2	6
S-1	16	3	19
S-2	-	1	1
Jumlah <i>Total</i>	65	41	106

Sumber/Source: Dinas Tenaga Kerja dan Transmigrasi Kabupaten Bireuen/ *Employment and Transmigration Office of Bireuen Regency*

Tabel 3.2.11 **Jumlah Penempatan Tenaga Kerja oleh Dinas Sosial dan Tenaga Kerja Menurut Pendidikan dan Jenis Kelamin di Kabupaten Bireuen, 2022**
Number of Placement of Employment of Social and Employment Office by Education and Sex in Bireuen Regency, 2022

Pendidikan <i>Education</i>	Jenis Kelamin <i>Sex</i>		Jumlah <i>Total</i>
	Laki-laki <i>Male</i>	Perempuan <i>Female</i>	
(1)	(2)	(3)	(4)
SD/ Sederajat/ Tidak Tamat	5	3	8
SMP/ Sederajat	7	8	15
SMA/ Sederajat	33	24	57
DI-DIII	4	2	6
S-1	16	3	19
S-2	-	1	1
Jumlah <i>Total</i>	65	41	106

Sumber/Source: Dinas Tenaga Kerja dan Transmigrasi Kabupaten Bireuen/ *Employment and Transmigration Office of Bireuen Regency*

Tabel 3.2.12
Table

Jumlah Pencari Kerja Terdaftar pada Dinas Sosial dan Tenaga Kerja Menurut Jenis Kelamin di Kabupaten Bireuen, 2022
Number of Registered Job Seeker at Social and Employment Office by Sex in Bireuen Regency, 2022

Pendidikan <i>Education</i>	Jenis Kelamin <i>Sex</i>		Jumlah <i>Total</i>
	Laki-laki <i>Male</i>	Perempuan <i>Female</i>	
(1)	(2)	(3)	(4)
Sisa Akhir, 2021	52	44	96
Pendaftaran, 2022	65	41	106
Penempatan, 2022	40	32	72
Penghapusan, 2022	40	32	72
Belum ditempatkan Akhir, 2022	2.222	2.180	4502

Sumber/Source: Dinas Tenaga Kerja dan Transmigrasi Kabupaten Bireuen/ *Employment and Transmigration Office of Bireuen Regency*

Tabel 3.2.13 **Jumlah Perusahaan dan Tenaga Kerja Menurut Sektor Usaha di Kabupaten Bireuen, 2022**
Table *Number of Company and Employment by Main Industry in Bireuen Regency, 2022*

Sektor Usaha Main Industry	Jumlah Perusahaan Number of Company	Jenis Kelamin Sex		Jumlah Total
		Laki-laki Male	Perempuan Female	
(1)	(2)	(3)	(4)	(5)
Pertanian/Agriculture	3	424	171	595
Pertambangan dan Penggalian/Mining	-	-	-	-
Industri Pengolahan/Manufacturing Industry	12	379	50	429
Listrik, Gas dan Air Minum/Electricity, Gas and Water	2	96	42	138
Bangunan/ Kontruksi/Construction	125	904	88	992
Perdagangan, Hotel dan Restoran/Trade, Hotel and Restaurants	152	966	303	1.269
Pengangkutan dan Komunikasi/ Transportation and Communication	11	34	27	61
Kuangan, Persewaan dan Jasa Perusahaan/ Financing, Real Estates and Business Services	136	1.257	295	1.552
Jasa-jasa/Services	12	86	108	194
Jumlah Total	453	4 146	1 084	5 230

Sumber/Source: Dinas Tenaga Kerja dan Transmigrasi Kabupaten Bireuen/ *Employment and Transmigration Office of Bireuen Regency*

Tabel
Table 3.2.14

Jumlah Pencari Kerja Terdaftar pada Dinas Sosial dan Dinas Tenaga Kerja dan Transmigrasi Mulai Januari s.d. Desember di Kabupaten Bireuen, 2022
Number of Registered Job Seeker at Social and Employment and Transmigration Office from January to December in Bireuen Regency, 2022

Bulan Month	Pencari Kerja Sisa Bulan Lalu The Rest Job Seeker of Last Month		Pencari Kerja Terdaftar Registered Job Seeker	
	Laki-laki Male	Perempuan Female	Laki-laki Male	Perempuan Female
(1)	(2)	(3)	(4)	(5)
Januari/January	61	60	2	11
Februari/February	17	32	2	0
Maret/March	171	161	10	2
April/April	128	167	3	0
Mei/May	119	190	19	6
Juni/June	0	177	0	1
Juli/July	190	184	4	4
Agustus/August	694	5	3	5
September/September	949	3	4	3
Oktober/October	144	278	1	2
November/November	132	123	16	5
Desember/December	111	153	1	2
Jumlah Total	2.716	1.533	65	41

Lanjutan Tabel/Continued Table 3.2.14

Bulan Month	Pencari Kerja Ditempatkan Job Seeker Placed		Penghapusan	
	Laki-laki Male	Perempuan Female	Laki-laki Male	Perempuan Female
(1)	(6)	(7)	(8)	(9)
Januari/January	2	11	2	11
Februari/February	2	0	2	0
Maret/March	10	2	10	2
April/April	2	0	2	0
Mei/May	3	0	3	0
Juni/June	0	1	0	1
Juli/July	4	4	4	4
Agustus/August	3	5	3	5
September/September	3	3	3	3
Oktober/October	0	2	0	2
November/November	10	2	10	2
Desember/December	1	2	1	2
Jumlah Total	40	32	40	32

Sumber/Source: Dinas Tenaga Kerja dan Transmigrasi Kabupaten Bireuen/ *Employment and Transmigration Office of Bireuen Regency*

BAB

4

**SOSIAL DAN
KESJAHTERAAN RAKYAT
*SOCIAL AND WELFARE***

<https://bireuenkab.bps.go.id>

PENJELASAN TEKNIS**TECHNICAL NOTES**

1. Tidak/belum pernah sekolah adalah mereka yang tidak pernah atau belum pernah terdaftar dan tidak pernah atau belum pernah aktif mengikuti pendidikan di suatu jenjang pendidikan formal. Termasuk juga yang tamat/belum tamat taman kanak-kanak tetapi tidak melanjutkan ke sekolah dasar.
 2. Masih bersekolah adalah mereka yang terdaftar dan aktif mengikuti pendidikan formal dan nonformal (Paket A, B, atau C), baik pendidikan tingkat dasar, menengah maupun pendidikan tinggi. Bagi mahasiswa yang sedang cuti dianggap masih bersekolah.
 3. Tidak bersekolah lagi adalah mereka yang pernah terdaftar dan aktif mengikuti pendidikan di suatu jenjang pendidikan formal dan nonformal (Paket A, B, atau C), tetapi pada saat pencacahan tidak lagi terdaftar dan tidak aktif mengikuti pendidikan.
 4. Tamat sekolah adalah menyelesaikan pelajaran yang ditandai dengan lulus ujian akhir pada kelas atau tingkat terakhir suatu jenjang pendidikan di sekolah negeri maupun swasta dengan mendapatkan tanda tamat belajar/ijazah. Seseorang yang belum mengikuti pelajaran
1. *Not/never attending school is someone who has never attended or never been registered in a formal education, such as primary, secondary, and tertiary education. Those who just completed kindergarten are considered as never attended school.*
 2. *Attending school is someone who is currently attending primary, secondary, or tertiary education, including package A, package B, or package C. College student who postpones his/her study is considered as attending school.*
 3. *Not attending school anymore is someone who had enrolled and participated in formal and non-formal education in the past including package A, package B, or package C, but currently does not attend school.*
 4. *Completed particular level of education is someone who has completed particular level of education in private or public school and accepting graduation certificate. Someone who has never attended the highest grade but passed the final exam is considered as completed*

pada kelas tertinggi tetapi telah mengikuti ujian akhir dan lulus dianggap tamat sekolah.

5. Dapat membaca dan menulis artinya dapat membaca dan menulis kata-kata/kalimat sederhana dengan suatu aksara tertentu.
6. Jalur Pendidikan di Indonesia terdiri atas 1) pendidikan formal, 2) pendidikan nonformal, dan 3) pendidikan informal yang ketiganya dapat saling melengkapi dan memperkaya (Undang-Undang No. 20 Tahun 2013 tentang Sistem Pendidikan Nasional).
7. Jenjang Pendidikan Formal terdiri atas pendidikan dasar, pendidikan menengah, dan pendidikan tinggi. Jenis pendidikan yang diajarkan mencakup pendidikan umum, kejuruan, akademik, profesi, vokasi, keagamaan, dan khusus.
 - a. Pendidikan Dasar berbentuk Sekolah Dasar (SD) dan Madrasah Ibtidaiyah (MI) atau bentuk lain yang sederajat serta Sekolah Menengah Pertama (SMP) dan Madrasah Tsanawiyah (MTs), atau bentuk lain yang sederajat.
 - b. Pendidikan Menengah berbentuk Sekolah Menengah Atas (SMA), Madrasah Aliyah (MA), Sekolah Menengah Kejuruan (SMK), dan Madrasah Aliyah Kejuruan (MAK), atau

particular level of education.

5. *Able to read and write is the ability to read and write at least a simple sentence in any letter of alphabets*
6. *The Education System in Indonesia consists of 1) a formal education, 2) non-formal education, and 3) informal education that all three can be complementary and enriching (Law No. 20 Year 2013 about The National Education System).*
7. *The Formal Education Level consists of primary education, secondary education, and high education. The kind of education that taught consists of general education, vocational, academic, professional, religious, and specific education.*
 - a. *The Primary Education consists of Elementary School and Islamic Elementary School or other equivalent forms and Junior High School and MTs, or other equivalent forms.*
 - b. *The Secondary Education consists of the senior high school, MA, Vocational School, and Vocational Madrasah Aliyah, or other equivalent forms.*
 - c. *The High Education consists of the education level after the*

- bentuk lain yang sederajat.
- c. Pendidikan Tinggi merupakan jenjang pendidikan setelah pendidikan menengah yang mencakup program pendidikan diploma, sarjana, magister, spesialis, dan doktor yang diselenggarakan oleh perguruan tinggi. Perguruan tinggi dapat berbentuk akademi, politeknik, sekolah tinggi, institut, atau universitas.
- secondary education that consists of diplomas, bachelor, master, specialist, and doctoral degrees that are held by the college. The colleges can be academy, polytechnic, high school, institute, or university
8. Rumah Sakit adalah tempat pemeriksaan dan perawatan kesehatan, biasanya berada di bawah pengawasan dokter/tenaga medis, yang melayani penderitayangsakittuntukberobat rawat jalan atau rawat inap.

8. Hospital is a place for health check, usually controlled/supervised by doctors/medical personnel to serve the ill patients to get outpatient or inpatient treatment services.
 9. Rumas Sakit Bersalin adalah rumah sakit khusus untuk persalinan, dilengkapi pelayanan spesialis pemeriksaan kehamilan, persalinan, rawat inap dan rawat jalan ibu dan anak yang berada di bawah pengawasan dokter spesialis kandungan.

9. Maternity Hospital is a specialized hospital for childbirth, has specialist inspection service to pregnancy, childbirth, hospitalization and outpatient for mothers and children that is under the supervision of an obstetrician.
 10. 10. Rumah bersalin adalah sarana pelayanan kesehatan dengan izin sebagai rumah bersalin, dilengkapi pelayanan pemeriksaan kehamilan, persalinan serta pemeriksaan ibu dan anak yang berada di bawah pengawasan bidan senior.

10. Maternity House is health care facility with a license as a maternity house, equipped with prenatal care, childbirth and examination of mothers and children which is under the supervision of a senior midwife.
 11. Poliklinik adalah sarana

11. Polyclinic is a health facility in

kesehatan yang dipakai untuk pelayanan berobat jalan, biasanya berada di bawah pengawasan dokter/tenaga medis.

which to get outpatient services, usually under the control of doctor/medical personnel.

12. Puskesmas (Pusat Kesehatan Masyarakat) adalah unit pelaksana teknis dinas kesehatan kabupaten/ kota yang mempunyai fungsi utama sebagai penyelenggara pelayanan kesehatan tingkat pertama. Wilayah kerja puskesmas maksimal adalah satu kecamatan dan untuk dapat menjangkau wilayah kerjanya, puskesmas mempunyai jaringan pelayanan yang meliputi unit Puskesmas Pembantu (Pustu), unit Puskesmas Keliling (Puskel), dan unit bidan desa/komunitas (Peraturan Menteri Kesehatan RI No. 75 Tahun 2014 Tentang Pusat Kesehatan Masyarakat).
12. *Public Health Center is technical implementation unit of regency health department that have the primary function as a first-level health care providers. The working area standard of public health center is one district and to reach their working areas, public health centers have a service network covering subsidiary of public health center, mobile public health center units, and midwife units (Regulation of the Minister of Health of Indonesia Number 75 Year 2014 about Public Health Center).*
13. Apotek adalah suatu tempat tertentu yang digunakan untuk melakukan pekerjaan kefarmasian, dan penyaluran/ penjualan obat atau bahan farmasi dan perbekalan kesehatan lainnya kepada masyarakat yang dikelola oleh tenaga apoteker (Peraturan Menteri Kesehatan RI No. 1332 Tahun 2002 Tentang Perubahan Atas Peraturan Menteri Kesehatan RI No. 922/MENKES/PER/X/1993 Tentang Ketentuan dan Tata Cara Pemberian Izin Apotek).
13. *Pharmacy is a specific place that is used for pharmaceutical jobs, and distribution/sale of drugs/ pharmaceuticals and other medical supplies to people that are administered by trained pharmacist (Regulation of the Minister of Health of Indonesia Number 1332 Year 2002 about the Changes of Regulation of the Minister of Health of Indonesia Number 922/MENKES/PER/X/1993 about Pro-vision and Procedures for Administration of Licensed Pharmacies).*

14. Imunisasi adalah memasukkan kuman atau racun penyakit tertentu yang sudah dilemahkan (vaksin) ke dalam tubuh dengan cara disuntik atau diminum (diteteskan dalam mulut) dengan maksud agar terjadi kekebalan tubuh terhadap penyakit tersebut.
14. *Immunization is putting enervated microbe of a certain disease into human body by injection or drinking (dropping into mouth) to make the body immune to that disease.*
15. BCG (Bacillus Calmette Guerin) merupakan vaksinasi untuk mencegah penyakit TBC, diberikan pada bayi baru lahir atau anak, dengan suntikan pada kulit pangkal lengan atas. Bekas suntikan kemudian akan membentuk tonjolan kecil jaringan parut pada kulit lengan atas. Suntikan BCG diberikan kepada anak sebanyak 1 kali.
15. *BCG (Bacillus Calmette Guerin) is a vaccine to prevent TBC disease, given to newborns or children, by injection at the base of the skin of the upper arm. Injection site will form little bumps of scar tissue in the skin of the upper arm. BCG injections given to children 1 times.*
16. DPT (Difteri, Pertusis, Tetanus) merupakan vaksin untuk mencegah penyakit Difteri, Pertusis, dan Tetanus yang diberikan pada bayi berumur 3 bulan ke atas, dengan suntikan pada paha, diulang 1 bulan dan 2 bulan kemudian, sehingga suntikan imunisasi DPT lengkap pada balita berjumlah 3 kali (kadang-kadang selang waktu antar suntikan bisa lebih dari 1 bulan).
16. *DPT (Diphtheria, Pertussis, Tetanus) is a vaccine to prevent the diphtheria, pertussis, and tetanus disease, given to infants aged 3 months and above, with a shot in the thigh, repeated one month and two months later, so that the complete DPT immunization shots at toddler totaling 3 times (sometimes the time interval between injections can be more than 1 month).*
17. Pasangan Usia Subur (PUS) adalah pasangan suami istri yang istrinya berumur antara 15 sampai 49 tahun.
17. *Fertile Age Couple (FAC) is a married couple whose wives are between 15 and 49 years old.*

18. Peristiwa tindak pidana yang dilaporkan ialah setiap peristiwa yang diterima kepolisian dari laporan masyarakat, atau peristiwa dimana pelakunya tertangkap tangan oleh kepolisian.

19. Jumlah tindak pidana menggambarkan jumlah kasus tindak pidana yang terjadi pada kurun waktu tertentu.

20. Persentase penyelesaian tindak pidana

$$= \frac{\text{Jumlah tindak pidana yang diselesaikan}}{\text{Jumlah peristiwa tindak pidana yang dilaporkan}} \times 100\%$$

Persentase penyelesaian peristiwa tindak pidana menyatakan persentase penyelesaian tindak pidana oleh polisi. Suatu tindak pidana dinyatakan sebagai kasus yang selesai di tingkat kepolisian, apabila:

1. Berkas perkaranya sudah siap untuk diserahkan atau telah diserahkan kepada kejaksaan;
2. Dalam hal delik aduan, pengaduannya dicabut dalam tenggang waktu yang telah ditentukan menurut undang-undang;
3. Telah diselesaikan oleh kepolisian berdasarkan azas *plichtmatigheid* (kewajiban berdasarkan kewenangan hukum);
4. Kasus yang dimaksud tidak termasuk kompetensi kepolisian;
5. Tersangka meninggal dunia;
6. Kasus kadaluwarsa.

18. *Reported crime incidence includes all criminal cases reported and received by police office, and all crimes caught by police.*

19. *Crime total refers to the number of criminal cases occurring during a given period.*

20. *Crime clearance rate*

$$= \frac{\text{Number of cleared criminal cases}}{\text{Number of reported criminal cases}} \times 100\%$$

Crime clearance rate refers to percentage of crime clearance by police. A criminal case is categorized as a cleared case by police, if:

1. *All documents are ready to submit or already submitted to justice court;*
2. *In the case of attense that warrants complaint, the complaint was withdraw within a given period state in the law;*
3. *The case was cleared by police based on the principle of plichmatigheid (obligation on the basis of law outhority);*
4. *The case was not the responsibility of police office;*
5. *The suspect died;*
6. *The case was out of date.*

21. Untuk mengukur kemiskinan, BPS menggunakan konsep kemampuan memenuhi kebutuhan dasar (basic needs approach). Dengan pendekatan ini, kemiskinan dipandang sebagai ketidakmampuan dari sisi ekonomi untuk memenuhi kebutuhan dasar makanan dan bukan makanan yang diukur dari sisi pengeluaran. Metode yang digunakan adalah menghitung Garis Kemiskinan (GK), yang terdiri dari dua komponen yaitu Garis Kemiskinan Makanan (GKM) dan Garis Kemiskinan Non-Makanan (GKNM). Penghitungan Garis Kemiskinan dilakukan secara terpisah untuk daerah perkotaan dan perdesaan.
22. Penduduk miskin adalah penduduk yang memiliki rata-rata pengeluaran per kapita per bulan di bawah Garis Kemiskinan.
23. Garis Kemiskinan Makanan (GKM) merupakan nilai pengeluaran kebutuhan minimum makanan yang disetarakan dengan 2.100 kkalori per kapita per hari. Garis Kemiskinan Non-Makanan (GKNM) adalah kebutuhan minimum untuk perumahan, sandang, pendidikan, kesehatan, dan kebutuhan dasar lainnya.
24. Ukuran Kemiskinan
a. Head Count Index (HCI-P0)
21. *To measure poverty, BPS-Statistics Indonesia has used the concept of basic needs approach. Therefore, poverty is viewed as economic inability to fulfill food and non-food basic needs which are measured by consumption/expenditure. The method used is calculating poverty line, which consists of two components that are Food Poverty Line (FPL) and Non-Food Poverty Line (NFPL). The poverty line was calculated separately for urban and rural areas.*
22. *A person whose expenditure per capita per month is below the poverty line is considered to be poor.*
23. *The Food Poverty Line refers to the daily minimum requirement of 2,100 kcal per capita per day. The Non-Food Poverty Line refers to the minimum requirement for household necessities for clothing, education, health, and other basic individual needs.*
24. *Poverty Measures*
a. *Head Count Index (HCI-P0) simply measures the percentage of the population that is counted*

adalah persentase penduduk miskin yang berada di bawah Garis Kemiskinan (GK).
 b. Indeks Kedalaman Kemiskinan (PovertyGapIndex-P1) merupakan ukuran rata-rata kesenjangan pengeluaran masing-masing penduduk miskin terhadap garis kemiskinan. Semakin tinggi nilai indeks, semakin jauh rata-rata pengeluaran penduduk dari garis kemiskinan.
 c. Indeks Keparahan Kemiskinan (Poverty Severity Index-P2) memberikan gambaran mengenai penyebaran pengeluaran di antara penduduk miskin. Semakin tinggi nilai indeks, semakin tinggi ketimpangan pengeluaran di antara penduduk miskin.

Foster-Greer-Thorbecke (1984) merumuskan suatu ukuran yang digunakan untuk mengukur tingkat kemiskinan sebagai berikut:

$$P_a = \frac{1}{n} \sum_{i=1}^q \left[\frac{z - y_i}{z} \right]^a$$

dimana:

a=0, 1, 2

z=Garis kemiskinan

y_i =Rata-rata pengeluaran perkapita sebulan penduduk yang berada di bawah garis kemiskinan ($i=1,2,\dots,q$), $y_i < z$

q=Banyaknya penduduk yang berada di bawah garis kemiskinan

n=Jumlah penduduk

as poor, often denoted by P_0 .
 b. *Poverty Gap Index-P1* measures the extent to which individuals fall below the poverty line (the poverty gaps) as a proportion of the poverty line. Higher value of the index shows that the gap between average expenditure of the poor and the poverty line is wider.
 c. *Poverty Severity Index-P2* describes inequality among the poor. This is simply a weighted sum of poverty gaps (as a proportion of the poverty line), where the weights are the proportionate poverty gaps themselves. Hence, by squaring the poverty gap index, the measure implicitly puts more weight on observations that fall well below the poverty line. Higher value of the index shows that inequality among the poor is higher.

Foster-Greer-Thorbecke (1984) developed poverty measures that may be written as:

$$P_a = \frac{1}{n} \sum_{i=1}^q \left[\frac{z - y_i}{z} \right]^a$$

where:

a=0, 1, 2

z=the poverty line

y_i =Average expenditure per capita per month of the poor ($i=1,2,\dots,q$), $y_i < z$

q=the number of poor

n=the total population

Jika $a=0$, diperoleh Head Count Index (P0), jika $a=1$ diperoleh indeks kedalaman kemiskinan (Poverty Gap Index-P1) dan jika $a=2$ disebut indeks keparahan kemiskinan (Poverty Severity Index-P2).

if $a=0$ is obtained Head Count Index (P0), if $a=1$ is obtained Poverty Gap Index-P1, and if $a=2$ is obtained Poverty Severity Index-P2.

25. Indeks Pembangunan Manusia (IPM) menjelaskan bagaimana penduduk dapat mengakses hasil pembangunan dalam memperoleh pendapatan, kesehatan, pendidikan dan sebagainya. IPM diperkenalkan oleh UNDP pada tahun 1990 dan dipublikasikan secara berkala dalam laporan tahunan Human Development Report (HDR). IPM dibentuk oleh 3 (tiga) dimensi dasar: Umur panjang dan hidup sehat; pengetahuan; dan standar hidup layak.

25. *The Human Development Index (HDI) explains how people can access development results in obtaining income, health, education and so forth. HDI was introduced by United Nations Development Programme (UNDP) in 1990 and published periodically in the annual report of the Human Development Report. HDI was formed by three basic dimensions: a long and healthy life; knowledge; and a decent standard of living.*

<https://bireuenkab.bps.go.id>

ULASAN**DESCRIPTION****Pendidikan**

Angka Partisipasi Murni (APM) adalah proporsi penduduk pada kelompok umur jenjang pendidikan tertentu yang masih bersekolah terhadap penduduk pada kelompok umur tersebut. APM menunjukkan seberapa banyak penduduk usia sekolah yang sudah dapat memanfaatkan fasilitas pendidikan sesuai dengan jenjang pendidikannya. APM juga berguna untuk mengukur daya serap sistem pendidikan terhadap penduduk usia sekolah. Jika APM = 100, berarti seluruh anak usia sekolah dapat bersekolah tepat waktu sesuai dengan jenjang pendidikan.

Pada tahun 2022, APM di Kabupaten Bireuen untuk tingkat SD/MI sebesar 98,63 persen, tingkat SMP/MTs sebesar 83,78 persen dan tingkat SMA/SMK/MA sebesar 71,92 persen.

Pada semester ganjil tahun ajaran 2022/2023 jumlah murid di Kabupaten Bireuen untuk jenjang TK sebanyak 12.319 siswa, RA sebanyak 829 siswa, SD sebanyak 33.386 siswa, MI sebanyak 16.853 siswa, SMP sebanyak 19.034 siswa, MTs sebanyak 7.698 siswa, SMA sebanyak 10.151 siswa, SMK sebanyak 4.050 siswa dan Madrasah Aliyah sebanyak 4.873 siswa.

Education

Net Enrollment Rate (APM) is the proportion of the population in the age group level of education are still in school to the population in that age group . APM shows how many school-age population who have been able to utilize educational facilities in accordance with the level of education. APM can also be used to measure the absorptive capacity of education systems for school-aged populations. If APM = 100, mean all children of school age attend school on time in accordance with the level of education.

In 2022 Net Enrollment Rate in Bireuen for SD / MI is 98.63 percent, SMP / MTs is 83.78 percent and the level of SMA / SMK / MA at 71.92 percent.

In the odd semester of the 2022/2023 school year, the number of students in Bireuen regency for kindergarten level is 12,319 students, 829 Raudatul Atfhal students, 33,386 Elementary School students, 16,853 Madrasah Ibtidaiyah students, 19,034 Junior High School students, 7,698 Madrasah Tsanawiyah students, 10,151 Senior High School students, 4,050 Vocational School students, and 4,873 Madrasah Aliyah students.

Kesehatan

Ketersediaan fasilitas kesehatan merupakan salah satu indikator untuk menilai upaya pemerintah dalam meningkatkan kualitas kesehatan masyarakatnya. Pada tahun 2022 jumlah fasilitas kesehatan di Kabupaten Bireuen sebanyak 5 rumah sakit umum, 20 puskesmas, 633 posyandu, dan 325 poskesdes.

Agama dan Sosial Lainnya

Mayoritas penduduk Bireuen adalah pemeluk agama Islam dengan jumlah sebanyak 441.988 jiwa pada tahun 2022. Selain itu, terdapat juga pemeluk agama Kristen Protestan sebanyak 146 jiwa, pemeluk agama Kristen Katolik sebanyak 22 jiwa, pemeluk agama Hindu sebanyak 14 jiwa dan pemeluk agama Budha sebanyak 306 jiwa.

Pada tahun 2022, Kabupaten Bireuen memiliki 186 unit pesantren, 157 unit dayah, dan 1.393 balai pengajian. Selain itu juga terdapat 191 unit masjid, 659 unit meunasah, 648 unit TKQ/TPQ.

Kemiskinan dan Pembangunan Manusia

Garis kemiskinan menunjukkan jumlah rupiah minimum yang dibutuhkan untuk memenuhi kebutuhan pokok minimum makanan

Health

Availability of health facilities is one indicator to assess government efforts in improving the quality of public health. In 2022 the number of health facilities in Bireuen Regency as 5 public hospitals, 20 public health center, 633 integrated service post, and 325 village health post.

Religion and Other Social Affairs

The majority of the population in Bireuen are Muslims with a total of 441,988 people in 2022. In addition, there are also Christians of Protestant as much as 146 people, 22 Catholics, Hindus as many as 14 people and there are 306 Buddhists.

In 2022, Bireuen regency has 186 islamic boarding school, 157 units of dayah, and 1.393 islamic study building. In addition, there are 191 units of mosques, 659 meunasah units, 648 units of TKQ/TPQ.

Poverty and Human Development

The poverty line shows the amount of rupiah minimum required to meet the minimum basic needs of food equal to 2100 kilocalories per capita per day

yang setara dengan 2100 kilokalori per kapita per hari dan kebutuhan pokok bukan makanan. Penduduk yang memiliki rata-rata pengeluaran konsumsi per kapita per bulan di bawah garis kemiskinan dikategorikan sebagai penduduk miskin.

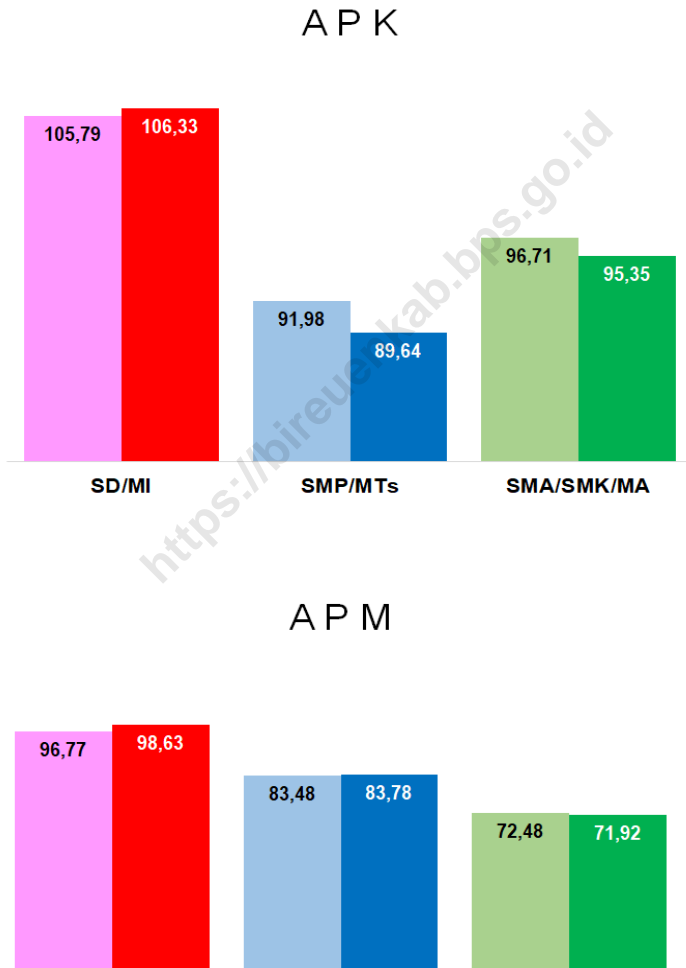
Garis Kemiskinan Kabupaten Bireuen pada tahun 2022 sebesar 451.163 rupiah. Jumlah penduduk miskin yang memiliki rata-rata pengeluaran perkapita perbulan dibawah Rp451.163 sebanyak 60.290 jiwa (12,51% dari penduduk Kabupaten Bireuen).

and non-food basic needs. Residents who have an average consumption expenditure per capita per month below the poverty line are categorized as poor.

The poverty line Bireuen in 2022 amounted to 451,163 rupiahs. The number of poor people who have an average monthly per capita expenditure below Rp 451,163 as many as 60,290 people (12.51% from Bireuen's population).

Gambar 4.1
Figures

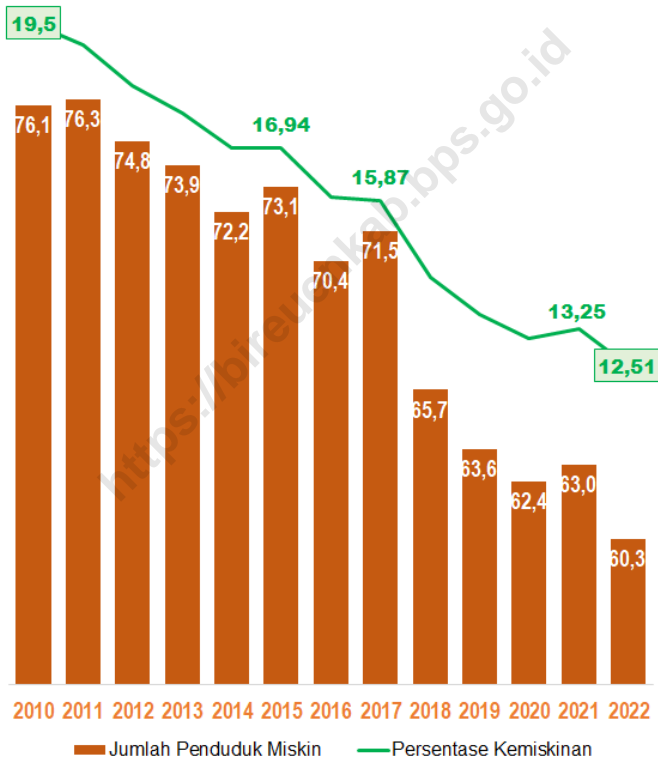
Angka Partisipasi Murni (APM) dan Angka Partisipasi Kasar (APK) Menurut Jenjang Pendidikan di Kabupaten Bireuen, 2021-2022
Net Enrolment Rate and Gross Enrolment Rate by Educational Level in Bireuen Regency, 2021-2022



Sumber/Source : Survei Sosial Ekonomi Nasional / National Socio Economic Survey

Gambar 4.2
Figures

Jumlah Penduduk Miskin dan Angka Kemiskinan di Kabupaten Bireuen, 2010-2022
Number of Poor People and Poverty Rate in Bireuen Regency, 2010-2022



Sumber/Source : Survei Sosial Ekonomi Nasional / National Socio Economic Survey

<https://bireuenkab.bps.go.id>

4.1 PENDIDIKAN EDUCATION

Tabel
Table 4.1.1

Jumlah Sekolah, Guru, dan Murid Taman Kanak-Kanak (TK) di Bawah Kementerian Pendidikan dan Kebudayaan Menurut Kecamatan di Kabupaten Bireuen, 2021/2022 dan 2022/2023
Number of Schools, Teachers, and Pupils in Kindergarten Under The Ministry of Education and Culture by Subdistrict in Bireuen Regency, 2021/2022 and 2022/2023

Kecamatan Subdistrict	Sekolah Schools		Guru Teachers		Siswa Pupils	
	2021/2022	2022/2023	2021/2022	2022/2023	2021/2022	2022/2023
(1)	(2)	(3)	(4)	(5)	(6)	(7)
Samalanga	14	14	72	76	668	707
Sp Mamplam	11	12	55	58	528	412
Pandrah	4	4	14	15	99	123
Jeunieb	13	12	59	70	539	526
Peulimbang	3	3	10	12	119	127
Peudada	12	11	45	43	387	371
Juli	14	13	57	59	609	545
Jeumpa	16	19	65	83	658	683
Kota Juang	31	35	177	199	1 341	1425
Kuala	8	8	28	28	252	259
Jangka	16	16	77	83	636	618
Peusangan	25	25	138	145	1 106	1090
Psg Selatan	6	6	31	32	223	239
Psg Siblah Krueng	3	3	16	14	98	82
Makmur	10	10	44	54	354	354
Gandapura	12	13	63	70	478	488
Kuta Blang	13	13	71	83	619	642
Bireuen	211	217	1 022	1 124	8 714	8 691

Catatan/Note: ¹ Jumlah guru termasuk kepala sekolah dan guru/The total of teachers including headmaster and teacher
Sumber/Source: Kementerian Pendidikan dan Kebudayaan, data semester ganjil 2022/
Ministry of Educations and Culture, 2022 odd semester data

Tabel
Table 4.1.2

Jumlah Sekolah, Guru, dan Murid Raudatul Atfhal (RA) di Bawah Kementerian Agama Menurut Kecamatan di Kabupaten Bireuen, 2021/2022 dan 2022/2023
Number of Schools, Teachers, and Pupils in Raudatul Atfhal Under The Ministry of Religious Affairs by Subdistrict in Bireuen Regency, 2021/2022 and 2022/2023

Kecamatan Subdistrict	Sekolah Schools		Guru Teachers		Siswa Pupils	
	2021/2022	2022/2023	2021/2022	2022/2023	2021/2022	2022/2023
(1)	(2)	(3)	(4)	(5)	(6)	(7)
Samalanga	1	1	5	4	30	14
Sp Mamplam	1	1	6	6	12	11
Pandrah	2	2	15	15	103	131
Jeunieb	1	1	7	7	76	106
Peulimbang	-	-	-	-	-	-
Peudada	2	2	9	13	119	149
Juli	2	2	9	9	55	69
Jeumpa	-	-	-	-	-	-
Kota Juang	2	2	8	7	32	40
Kuala	1	1	1	3	22	24
Jangka	-	-	-	-	-	-
Peusangan	3	3	13	14	97	115
Psg Selatan	1	1	2	2	20	20
Psg Siblah Krueng	2	2	7	8	77	114
Makmur	-	-	-	-	-	-
Gandapura	-	-	-	-	-	-
Kuta Blang	2	2	11	8	46	36
Bireuen	20	20	93	96	689	829

Catatan/Note: ¹ Jumlah guru termasuk kepala sekolah dan guru/The total of teachers including headmaster and teacher
 Sumber/Source: Kementerian Agama, EMIS, data semester ganjil / Ministry of Religious Affairs, EMIS, odd semester

Tabel
Table 4.1.3

**Jumlah Sekolah, Guru, dan Murid Sekolah Dasar (SD)
di Bawah Kementerian Pendidikan dan Kebudayaan
Menurut Kecamatan di Kabupaten Bireuen, 2021/2022
dan 2022/2023**
*Number of Schools, Teachers, and Pupils in Primary Schools
Under The Ministry of Education and Culture by Subdistrict
in Bireuen Regency, 2021/2022 and 2022/2023*

Kecamatan Subdistrict	Sekolah/Schools					
	Negeri Public		Swasta Private		Jumlah Total	
	2021/2022	2022/2023	2021/2022	2022/2023	2021/2022	2022/2023
(1)	(2)	(3)	(4)	(5)	(6)	(7)
Samalanga	11	11	-	-	11	11
Sp Mamplam	18	18	-	-	18	18
Pandrah	6	6	-	-	6	6
Jeunieb	14	14	1	1	15	15
Peulimbang	6	6	-	-	6	6
Peudada	19	19	-	-	19	19
Juli	19	19	-	-	19	19
Jeumpa	12	12	1	1	13	13
Kota Juang	19	19	3	5	22	24
Kuala	7	7	-	-	7	7
Jangka	13	13	-	-	13	13
Peusangan	28	28	1	1	29	29
Psg Selatan	9	9	-	-	9	9
Psg Siblah Krueng	8	8	-	-	8	8
Makmur	13	13	-	-	13	13
Gandapura	11	11	1	1	12	12
Kuta Blang	11	11	-	-	11	11
Bireuen	224	224	7	9	231	233

Lanjutan Tabel/Continued Table 4.1.3

Kecamatan Subdistrict	Guru ¹ /Teachers ¹					
	Negeri Public		Swasta Private		Jumlah Total	
	2021/2022	2022/2023	2021/2022	2022/2023	2021/2022	2022/2023
(1)	(8)	(9)	(10)	(11)	(12)	(13)
Samalanga	186	192	-	-	186	192
Sp Mamplam	282	279	-	-	282	279
Pandrah	82	70	-	-	82	70
Jeunieb	201	197	18	16	219	213
Peulimbang	97	91	-	-	97	91
Peudada	271	270	-	-	271	270
Juli	303	303	-	-	303	303
Jeumpa	207	207	23	15	230	222
Kota Juang	375	376	50	80	425	456
Kuala	101	94	-	-	101	94
Jangka	217	219	-	-	217	219
Peusangan	540	549	20	19	560	568
Psg Selatan	145	141	-	-	145	141
Psg Siblah Krueng	134	141	-	-	134	141
Makmur	228	222	-	-	228	222
Gandapura	185	186	11	12	196	198
Kuta Blang	165	167	-	-	165	167
Bireuen	3 719	3 704	122	142	3 841	3 846

Lanjutan Tabel/*Continued Table 4.1.3*

Kecamatan Subdistrict	Murid/Students					
	Negeri Public		Swasta Private		Jumlah Total	
	2021/2022	2022/2023	2021/2022	2022/2023	2021/2022	2022/2023
(1)	(14)	(15)	(16)	(17)	(18)	(19)
Samalanga	1 630	1 632	-	-	1 630	1 632
Sp Mamplam	2 377	2 291	-	-	2 377	2 291
Pandrah	625	576	-	-	625	576
Jeunieb	1 900	1 952	407	322	2 307	2 274
Peulimbang	875	884	-	-	875	884
Peudada	2 048	2 038	-	-	2 048	2 038
Juli	2 838	2 932	-	-	2 838	2 932
Jeumpa	2 371	2 402	346	337	2 717	2 739
Kota Juang	4 884	4 543	1 153	1 184	6 037	5 727
Kuala	911	914	-	-	911	914
Jangka	1 524	1 541	-	-	1 524	1 541
Peusangan	3 781	3 661	364	420	4 145	4 081
Psg Selatan	956	957	-	-	956	957
Psg Siblah Krueng	764	762	-	-	764	762
Makmur	1 401	1 397	-	-	1 401	1 397
Gandapura	1 216	1 209	148	193	1 364	1 402
Kuta Blang	1 215	1 239	-	-	1 215	1 239
Bireuen	31 316	30 930	2 418	2 456	33 734	33 386

Catatan/Note: ¹ Jumlah guru termasuk kepala sekolah dan guru/*The total of teachers including headmaster and teacher*

Sumber/Source: Kementerian Pendidikan dan Kebudayaan, Data Semester Ganjil/*Ministry of Educations and Culture, Odd Semester Data*

Tabel
Table 4.1.4**Jumlah Sekolah, Guru, dan Murid Madrasah Ibtidaiyah (MI) di Bawah Kementerian Agama Menurut Kecamatan Menurut Kecamatan di Kabupaten Bireuen, 2021/2022 dan 2022/2023****Number of Schools, Teachers, and Pupils in Madrasah Ibtidaiyah (MI) Under The Ministry of Religious Affairs by Subdistrict in Bireuen Regency, 2021/2022 and 2022/2023**

Kecamatan Subdistrict	Sekolah/Schools					
	Negeri Public		Swasta Private		Jumlah Total	
	2021/2022	2022/2023	2021/2022	2022/2023	2021/2022	2022/2023
(1)	(2)	(3)	(4)	(5)	(6)	(7)
Samalanga	6	6	-	-	6	6
Sp Mamplam	4	4	-	-	4	4
Pandrah	2	2	-	-	2	2
Jeunieb	3	3	-	-	3	3
Peulimbang	1	1	-	-	1	1
Peudada	4	4	-	-	4	4
Juli	2	2	-	-	2	2
Jeumpa	2	2	1	1	3	3
Kota Juang	1	1	-	-	1	1
Kuala	2	2	-	-	2	2
Jangka	6	6	1	1	7	7
Peusangan	7	7	-	-	7	7
Psg Selatan	2	2	1	1	3	3
Psg Siblah Krueng	3	3	-	-	3	3
Makmur	2	2	-	-	2	2
Gandapura	4	4	-	-	4	4
Kuta Blang	4	4	-	-	4	4
Bireuen	55	55	3	3	58	58

Lanjutan Tabel/*Continued Table* 4.1.4

Kecamatan Subdistrict	Guru ¹ /Teachers ¹					
	Negeri Public		Swasta Private		Jumlah Total	
	2021/2022	2022/2023	2021/2022	2022/2023	2021/2022	2022/2023
(1)	(8)	(9)	(10)	(11)	(12)	(13)
Samalanga	116	124	-	-	116	124
Sp Mamplam	69	74	-	-	69	74
Pandrah	24	26	-	-	24	26
Jeunieb	61	62	-	-	61	62
Peulimbang	24	24	-	-	24	24
Peudada	96	98	-	-	96	98
Juli	66	70	-	-	66	70
Jeumpa	52	54	8	8	60	62
Kota Juang	63	62	-	-	63	62
Kuala	62	67	-	-	62	67
Jangka	158	160	16	16	174	176
Peusangan	203	199	-	-	203	199
Psg Selatan	35	38	17	14	52	52
Psg Siblah Krueng	51	51	-	-	51	51
Makmur	35	32	-	-	35	32
Gandapura	139	137	-	-	139	137
Kuta Blang	109	111	-	-	109	111
Bireuen	1 363	1 389	41	38	1 404	1 427

Lanjutan Tabel/*Continued Table 4.1.4*

Kecamatan Subdistrict	Murid/Students					
	Negeri Public		Swasta Private		Jumlah Total	
	2021/2022	2022/2023	2021/2022	2022/2023	2021/2022	2022/2023
(1)	(14)	(15)	(16)	(17)	(18)	(19)
Samalanga	1 475	1 528	-	-	1 475	1 528
Sp Mamplam	758	786	-	-	758	786
Pandrah	352	355	-	-	352	355
Jeunieb	1 061	1 085	-	-	1 061	1 085
Peulimbang	433	457	-	-	433	457
Peudada	1 131	1 137	-	-	1 131	1 137
Juli	1 018	991	-	-	1 018	991
Jeumpa	665	690	203	206	868	896
Kota Juang	905	884	-	-	905	884
Kuala	1 068	1 185	-	-	1 068	1 185
Jangka	1 279	1 324	110	105	1 389	1 429
Peusangan	2 184	2 247	-	-	2 184	2 247
Psg Selatan	387	397	143	157	530	554
Psg Siblah Krueng	470	490	-	-	470	490
Makmur	325	336	-	-	325	336
Gandapura	1 403	1 445	-	-	1 403	1 445
Kuta Blang	1 055	1 048	-	-	1 055	1 048
Bireuen	15 969	16 385	456	468	16 425	16 853

Catatan/Note: ¹ Jumlah guru termasuk kepala sekolah dan guru/*The total of teachers including headmaster and teacher*
 Sumber/Source: Kementerian Agama, EMIS, data semester ganjil laporan sampai dengan 31 Desember 2022 / *Ministry of Religious Affairs, EMIS, odd semester report data up to 31 Desember 2022*

Tabel
Table 4.1.5

Jumlah Sekolah, Guru, dan Murid Sekolah Menengah Pertama (SMP) di Bawah Kementerian Pendidikan dan Kebudayaan Menurut Kecamatan di Kabupaten Bireuen, 2021/2022 dan 2022/2023
Number of Schools, Teachers, and Pupils in Lower Secondary Schools Under The Ministry of Education and Culture by Subdistrict in Bireuen Regency, 2021/2022 and 2022/2023

Kecamatan Subdistrict	Sekolah/Schools					
	Negeri Public		Swasta Private		Jumlah Total	
	2021/2022	2022/2023	2021/2022	2022/2023	2021/2022	2022/2023
(1)	(2)	(3)	(4)	(5)	(6)	(7)
Samalanga	6	6	7	7	13	13
Sp Mamplam	4	4	7	8	11	12
Pandrah	2	2	-	-	2	2
Jeunieb	3	3	2	5	5	8
Peulimbang	2	2	1	1	3	3
Peudada	4	4	-	-	4	4
Juli	6	6	1	2	7	8
Jeumpa	3	3	2	2	5	5
Kota Juang	5	5	5	6	10	11
Kuala	1	1	-	-	1	1
Jangka	2	2	-	-	2	2
Peusangan	7	7	5	5	12	12
Psg Selatan	2	2	-	-	2	2
Psg Siblah Krueng	3	3	-	-	3	3
Makmur	4	4	1	1	5	5
Gandapura	3	3	2	2	5	5
Kuta Blang	4	4	1	1	5	5
Bireuen	61	61	34	40	95	101

Lanjutan Tabel/Continued Table 4.1.5

Kecamatan Subdistrict	Guru ¹ /Teachers ¹					
	Negeri Public		Swasta Private		Jumlah Total	
	2021/2022	2022/2023	2021/2022	2022/2023	2021/2022	2022/2023
(1)	(8)	(9)	(10)	(11)	(12)	(13)
Samalanga	136	134	103	106	239	240
Sp Mamplam	77	76	45	50	122	126
Pandrah	36	38	-	-	36	38
Jeunieb	74	72	26	33	100	105
Peulimbang	51	50	8	11	59	61
Peudada	86	98	-	-	86	98
Juli	183	174	5	7	188	181
Jeumpa	127	124	22	17	149	141
Kota Juang	297	284	43	54	340	338
Kuala	28	26	-	-	28	26
Jangka	86	90	-	-	86	90
Peusangan	226	232	58	47	284	279
Psg Selatan	73	79	-	-	73	79
Psg Siblah Krueng	73	88	-	-	73	88
Makmur	98	97	8	8	106	105
Gandapura	114	115	24	27	138	142
Kuta Blang	117	118	5	5	122	123
Bireuen	1 882	1 895	347	365	2 229	2 260

Lanjutan Tabel/*Continued Table* 4.1.5

Kecamatan Subdistrict	Murid/Students					
	Negeri Public		Swasta Private		Jumlah Total	
	2021/2022	2022/2023	2021/2022	2022/2023	2021/2022	2022/2023
(1)	(14)	(15)	(16)	(17)	(18)	(19)
Samalanga	843	743	3 194	3 043	4 037	3 786
Sp Mamplam	773	658	910	1 026	1 683	1 684
Pandrah	161	161	-	-	161	161
Jeunieb	673	573	535	724	1 208	1 297
Peulimbang	437	450	327	294	764	744
Peudada	647	624	-	-	647	624
Juli	1 172	1 086	80	103	1 252	1 189
Jeumpa	904	843	211	202	1 115	1 045
Kota Juang	2 912	2 782	345	342	3 257	3 124
Kuala	209	189	-	-	209	189
Jangka	517	507	-	-	517	507
Peusangan	1 597	1 542	663	730	2 260	2 272
Psg Selatan	439	424	-	-	439	424
Psg Siblah Krueng	298	256	-	-	298	256
Makmur	423	401	96	126	519	527
Gandapura	534	495	312	373	846	868
Kuta Blang	310	301	17	36	327	337
Bireuen	12 849	12 035	6 690	6 999	19 539	19 034

Catatan/Note: ¹ Jumlah guru termasuk kepala sekolah dan guru/*The total of teachers including headmaster and teacher*

Sumber/Source: Kementerian Pendidikan dan Kebudayaan, Data Semester Ganjil/*Ministry of Educations and Culture, Odd Semester Data*

Tabel
Table 4.1.6**Jumlah Sekolah, Guru, dan Murid Madrasah Tsanawiyah (MTs) di Bawah Kementerian Agama Menurut Kecamatan Menurut Kecamatan di Kabupaten Bireuen, 2021/2022 dan 2022/2023****Number of Schools, Teachers, and Pupils in Madrasah Tsanawiyah (MTs) Under The Ministry of Religious Affairs by Subdistrict in Bireuen Regency, 2021/2022 and 2022/2023**

Kecamatan Subdistrict	Sekolah/Schools					
	Negeri Public		Swasta Private		Jumlah Total	
	2021/2022	2022/2023	2021/2022	2022/2023	2021/2022	2022/2023
(1)	(2)	(3)	(4)	(5)	(6)	(7)
Samalanga	1	1	-	-	1	1
Sp Mamplam	-	-	2	2	2	2
Pandrah	-	-	2	2	2	2
Jeunieb	1	1	-	-	1	1
Peulimbang	-	-	1	1	1	1
Peudada	1	1	2	2	3	3
Juli	-	-	3	3	3	3
Jeumpa	-	-	1	1	1	1
Kota Juang	1	1	3	3	4	4
Kuala	-	-	1	1	1	1
Jangka	2	2	-	-	2	2
Peusangan	1	1	5	5	6	6
Psg Selatan	-	-	1	1	1	1
Psg Siblah Krueng	-	-	1	1	1	1
Makmur	1	1	-	-	1	1
Gandapura	1	1	-	-	1	1
Kuta Blang	2	2	-	-	2	2
Bireuen	11	11	22	22	33	33

Lanjutan Tabel/*Continued Table* 4.1.6

Kecamatan Subdistrict	Guru ¹ /Teachers ¹					
	Negeri Public		Swasta Private		Jumlah Total	
	2021/2022	2022/2023	2021/2022	2022/2023	2021/2022	2022/2023
(1)	(8)	(9)	(10)	(11)	(12)	(13)
Samalanga	33	37	-	-	33	37
Sp Mamplam	-	-	22	24	22	24
Pandrah	-	-	26	31	26	31
Jeunieb	48	50	-	-	48	50
Peulimbang	-	-	13	13	13	13
Peudada	34	32	23	23	57	55
Juli	-	-	53	62	53	62
Jeumpa	-	-	27	30	27	30
Kota Juang	45	49	53	62	98	111
Kuala	-	-	12	12	12	12
Jangka	60	54	-	-	60	54
Peusangan	70	70	79	105	149	175
Psg Selatan	-	-	11	9	11	9
Psg Siblah Krueng	-	-	25	26	25	26
Makmur	31	33	-	-	31	33
Gandapura	70	64	-	-	70	64
Kuta Blang	49	61	-	-	49	61
Bireuen	440	450	344	397	784	847

Lanjutan Tabel/Continued Table 4.1.6

Kecamatan Subdistrict	Murid/Students					
	Negeri Public		Swasta Private		Jumlah Total	
	2021/2022	2022/2023	2021/2022	2022/2023	2021/2022	2022/2023
(1)	(14)	(15)	(16)	(17)	(18)	(19)
Samalanga	419	419	-	-	419	419
Sp Mamplam	-	-	79	69	79	69
Pandrah	-	-	231	216	231	216
Jeunieb	358	480	-	-	358	480
Peulimbang	-	-	49	33	49	33
Peudada	285	301	269	233	554	534
Juli	-	-	542	467	542	467
Jeumpa	-	-	284	256	284	256
Kota Juang	510	518	478	488	988	1 006
Kuala	-	-	49	45	49	45
Jangka	488	469	-	-	488	469
Peusangan	727	796	1 259	1 267	1 986	2 063
Psg Selatan	-	-	24	27	24	27
Psg Siblah Krueng	-	-	133	126	133	126
Makmur	224	212	-	-	224	212
Gandapura	773	739	-	-	773	739
Kuta Blang	504	537	-	-	504	537
Bireuen	4 288	4 471	3 397	3 227	7 685	7 698

Catatan/Note: ¹ Jumlah guru termasuk kepala sekolah dan guru/The total of teachers including headmaster and teacher
 Sumber/Source: Kementerian Agama, EMIS, data semester ganjil laporan sampai dengan 31 Desember 2022 / Ministry of Religious Affairs, EMIS, odd semester report data up to 31 Desember 2022

Tabel
Table 4.1.7

Jumlah Sekolah, Guru, dan Murid Sekolah Menengah Atas (SMA) di Bawah Kementerian Pendidikan dan Kebudayaan Menurut Kecamatan di Kabupaten Bireuen, 2021/2022 dan 2022/2023
Number of Schools, Teachers, and Pupils in Upper Secondary Schools Under The Ministry of Education and Culture by Subdistrict in Bireuen Regency, 2021/2022 and 2022/2023

Kecamatan Subdistrict	Sekolah/Schools					
	Negeri Public		Swasta Private		Jumlah Total	
	2021/2022	2022/2023	2021/2022	2022/2023	2021/2022	2022/2023
(1)	(2)	(3)	(4)	(5)	(6)	(7)
Samalanga	3	3	2	2	5	5
Sp Mamplam	1	1	3	3	4	4
Pandrah	1	1	-	-	1	1
Jeunieb	1	1	1	1	2	2
Peulimbang	1	1	-	-	1	1
Peudada	1	1	1	1	2	2
Juli	1	1	1	1	2	2
Jeumpa	1	1	1	1	2	2
Kota Juang	3	3	1	1	4	4
Kuala	1	1	-	-	1	1
Jangka	1	1	-	-	1	1
Peusangan	3	3	2	2	5	5
Psg Selatan	1	1	-	-	1	1
Psg Siblah Krueng	1	1	-	-	1	1
Makmur	1	1	1	1	2	2
Gandapura	1	1	-	-	1	1
Kuta Blang	2	2	-	-	2	2
Bireuen	24	24	13	13	37	37

Lanjutan Tabel/Continued Table 4.1.7

Kecamatan Subdistrict	Guru ¹ /Teachers ¹					
	Negeri Public		Swasta Private		Jumlah Total	
	2021/2022	2022/2023	2021/2022	2022/2023	2021/2022	2022/2023
(1)	(8)	(9)	(10)	(11)	(12)	(13)
Samalanga	119	123	52	54	171	177
Sp Mamplam	38	41	29	31	67	72
Pandrah	20	18	-	-	20	18
Jeunieb	31	30	8	8	39	38
Peulimbang	36	33	-	-	36	33
Peudada	42	40	11	12	53	52
Juli	44	41	13	12	57	53
Jeumpa	40	39	9	12	49	51
Kota Juang	207	196	2	5	209	201
Kuala	44	42	-	-	44	42
Jangka	37	32	-	-	37	32
Peusangan	148	141	19	22	167	163
Psg Selatan	38	36	-	-	38	36
Psg Siblah Krueng	44	40	-	-	44	40
Makmur	40	41	4	3	44	44
Gandapura	57	51	-	-	57	51
Kuta Blang	49	67	-	-	49	67
Bireuen	1 034	1 011	147	159	1 181	1 170

Lanjutan Tabel/*Continued Table 4.1.7*

Kecamatan Subdistrict	Murid/Students					
	Negeri Public		Swasta Private		Jumlah Total	
	2021/2022	2022/2023	2021/2022	2022/2023	2021/2022	2022/2023
(1)	(14)	(15)	(16)	(17)	(18)	(19)
Samalanga	834	772	1 222	1 140	2 056	1 912
Sp Mamplam	327	353	693	795	1 020	1 148
Pandrah	133	105	-	-	133	105
Jeunieb	136	131	199	206	335	337
Peulimbang	228	244	-	-	228	244
Peudada	282	273	77	66	359	339
Juli	295	293	61	63	356	356
Jeumpa	183	183	131	149	314	332
Kota Juang	2 017	2 040	21	31	2 038	2 071
Kuala	387	417	-	-	387	417
Jangka	260	218	-	-	260	218
Peusangan	1 063	1 132	249	310	1 312	1 442
Psg Selatan	184	174	-	-	184	174
Psg Siblah Krueng	173	143	-	-	173	143
Makmur	196	199	108	105	304	304
Gandapura	361	333	-	-	361	333
Kuta Blang	335	276	-	-	335	276
Bireuen	7 394	7 286	2 761	2 865	10 155	10 151

Catatan/Note: ¹ Jumlah guru termasuk kepala sekolah dan guru/*The total of teachers including headmaster and teacher*

Sumber/Source: Kementerian Pendidikan dan Kebudayaan, Data Semester Ganjil/*Ministry of Educations and Culture, Odd Semester Data*

Tabel
Table 4.1.8

Jumlah Sekolah, Guru, dan Murid Sekolah Menengah Kejuruan (SMK) di Bawah Kementerian Pendidikan dan Kebudayaan Menurut Kecamatan di Kabupaten Bireuen, 2021/2022 dan 2022/2023
Number of Schools, Teachers, and Pupils in Vocational High Schools Under The Ministry of Education and Culture by Subdistrict in Bireuen Regency, 2021/2022 and 2022/2023

Kecamatan Subdistrict	Sekolah/Schools					
	Negeri Public		Swasta Private		Jumlah Total	
	2021/2022	2022/2023	2021/2022	2022/2023	2021/2022	2022/2023
(1)	(2)	(3)	(4)	(5)	(6)	(7)
Samalanga	-	-	1	1	1	1
Sp Mamplam	1	1	-	-	1	1
Pandrah	-	-	-	-	-	-
Jeunieb	1	1	-	-	1	1
Peulimbang	-	-	1	1	1	1
Peudada	-	-	-	-	-	-
Juli	-	-	1	1	1	1
Jeumpa	1	1	-	-	1	1
Kota Juang	1	1	1	1	2	2
Kuala	-	-	-	-	-	-
Jangka	-	-	-	-	-	-
Peusangan	3	3	-	-	3	3
Psg Selatan	-	-	-	-	-	-
Psg Siblah Krueng	-	-	-	-	-	-
Makmur	-	-	-	-	-	-
Gandapura	1	1	-	-	1	1
Kuta Blang	-	-	-	-	-	-
Bireuen	8	8	4	4	12	12

Lanjutan Tabel/Continued Table 4.1.8

Kecamatan Subdistrict	Guru ¹ /Teachers ¹					
	Negeri Public		Swasta Private		Jumlah Total	
	2021/2022	2022/2023	2021/2022	2022/2023	2021/2022	2022/2023
(1)	(8)	(9)	(10)	(11)	(12)	(13)
Samalanga	-	-	14	12	14	12
Sp Mamplam	35	36	-	-	35	36
Pandrah	-	-	-	-	-	-
Jeunieb	51	58	-	-	51	58
Peulimbang	-	-	10	12	10	12
Peudada	-	-	-	-	-	-
Juli	-	-	6	12	6	12
Jeumpa	36	32	-	-	36	32
Kota Juang	112	103	17	16	129	119
Kuala	-	-	-	-	-	-
Jangka	-	-	-	-	-	-
Peusangan	136	136	-	-	136	136
Psg Selatan	-	-	-	-	-	-
Psg Siblah Krueng	-	-	-	-	-	-
Makmur	-	-	-	-	-	-
Gandapura	63	67	-	-	63	67
Kuta Blang	-	-	-	-	-	-
Bireuen	433	432	47	52	480	484

Lanjutan Tabel/Continued Table 4.1.8

Kecamatan Subdistrict	Murid/Students					
	Negeri Public		Swasta Private		Jumlah Total	
	2021/2022	2022/2023	2021/2022	2022/2023	2021/2022	2022/2023
(1)	(14)	(15)	(16)	(17)	(18)	(19)
Samalanga	-	-	222	267	222	267
Sp Mamplam	126	132	-	-	126	132
Pandrah	-	-	-	-	-	-
Jeunieb	288	301	-	-	288	301
Peulimbang	-	-	262	302	262	302
Peudada	-	-	-	-	-	-
Juli	-	-	40	55	40	55
Jeumpa	189	183	-	-	189	183
Kota Juang	1 039	1 080	95	96	1 134	1 176
Kuala	-	-	-	-	-	-
Jangka	-	-	-	-	-	-
Peusangan	1 087	1 133	-	-	1 087	1 133
Psg Selatan	-	-	-	-	-	-
Psg Siblah Krueng	-	-	-	-	-	-
Makmur	-	-	-	-	-	-
Gandapura	429	501	-	-	429	501
Kuta Blang	-	-	-	-	-	-
Bireuen	3 158	3 330	619	720	3 777	4 050

Catatan/Note: ¹ Jumlah guru termasuk kepala sekolah dan guru/The total of teachers including headmaster and teacher

Sumber/Source: Kementerian Pendidikan dan Kebudayaan, Data Semester Ganjil/Ministry of Educations and Culture, Odd Semester Data

Tabel
Table 4.1.9

Jumlah Sekolah, Guru, dan Murid Madrasah Aliyah (MA) di Bawah Kementerian Agama Menurut Kecamatan Menurut Kecamatan di Kabupaten Bireuen, 2021/2022 dan 2022/2023

Number of Schools, Teachers, and Pupils in Madrasah Aliyah (MA) Under The Ministry of Religious Affairs by Subdistrict in Bireuen Regency, 2021/2022 and 2022/2023

Kecamatan Subdistrict	Sekolah/Schools					
	Negeri Public		Swasta Private		Jumlah Total	
	2021/2022	2022/2023	2021/2022	2022/2023	2021/2022	2022/2023
(1)	(2)	(3)	(4)	(5)	(6)	(7)
Samalanga	1	1	2	2	3	3
Sp Mamplam	-	-	1	1	1	1
Pandrah	-	-	1	1	1	1
Jeunieb	1	1	-	-	1	1
Peulimbang	-	-	-	-	-	-
Peudada	1	1	-	-	1	1
Juli	-	-	2	2	2	2
Jeumpa	-	-	2	2	2	2
Kota Juang	1	1	3	3	4	4
Kuala	-	-	-	-	-	-
Jangka	1	1	-	-	1	1
Peusangan	1	1	4	5	5	6
Psg Selatan	-	-	-	-	-	-
Psg Siblah Krueng	-	-	-	-	-	-
Makmur	-	-	1	1	1	1
Gandapura	1	1	-	-	1	1
Kuta Blang	-	-	1	1	1	1
Bireuen	7	7	17	18	24	25

Lanjutan Tabel/Continued Table 4.1.9

Kecamatan Subdistrict	Guru ¹ /Teachers ¹					
	Negeri Public		Swasta Private		Jumlah Total	
	2021/2022	2022/2023	2021/2022	2022/2023	2021/2022	2022/2023
(1)	(8)	(9)	(10)	(11)	(12)	(13)
Samalanga	43	43	33	69	76	112
Sp Mamplam	-	-	9	10	9	10
Pandrah	-	-	17	15	17	15
Jeunieb	53	51	-	-	53	51
Peulimbang	-	-	-	-	-	-
Peudada	22	25	-	-	22	25
Juli	-	-	32	42	32	42
Jeumpa	-	-	17	21	17	21
Kota Juang	67	70	38	42	105	112
Kuala	-	-	-	-	-	-
Jangka	51	51	-	-	51	51
Peusangan	56	58	50	77	106	135
Psg Selatan	-	-	-	-	-	-
Psg Siblah Krueng	-	-	-	-	-	-
Makmur	-	-	15	15	15	15
Gandapura	49	47	-	-	49	47
Kuta Blang	-	-	12	13	12	13
Bireuen	341	345	223	304	564	649

Lanjutan Tabel/Continued Table 4.1.9

Kecamatan Subdistrict	Murid/Students					
	Negeri Public		Swasta Private		Jumlah Total	
	2021/2022	2022/2023	2021/2022	2022/2023	2021/2022	2022/2023
(1)	(14)	(15)	(16)	(17)	(18)	(19)
Samalanga	246	201	953	1 194	1 199	1 395
Sp Mamplam	-	-	45	45	45	45
Pandrah	-	-	111	76	111	76
Jeunieb	504	486	-	-	504	486
Peulimbang	-	-	-	-	-	-
Peudada	161	188	-	-	161	188
Juli	-	-	401	305	401	305
Jeumpa	-	-	175	188	175	188
Kota Juang	457	447	258	270	715	717
Kuala	-	-	-	-	-	-
Jangka	217	256	-	-	217	256
Peusangan	459	490	412	452	871	942
Psg Selatan	-	-	-	-	-	-
Psg Siblah Krueng	-	-	-	-	-	-
Makmur	-	-	67	70	67	70
Gandapura	197	181	-	-	197	181
Kuta Blang	-	-	26	24	26	24
Bireuen	2 241	2 249	2 448	2 624	4 689	4 873

Catatan/Note: ¹ Jumlah guru termasuk kepala sekolah dan guru/The total of teachers including headmaster and teacher
 Sumber/Source: Kementerian Agama, EMIS, data semester ganjil laporan sampai dengan 31 Desember 2022 / Ministry of Religious Affairs, EMIS, odd semester report data up to 31 Desember 2022

Tabel
Table 4.1.10

Jumlah Desa¹/Kelurahan yang Memiliki Fasilitas Sekolah Menurut Kecamatan dan Tingkat Pendidikan di Kabupaten Bireuen, 2019-2021
Number of Villages¹ Having Educational Facilities by Subdistrict and Educational Level in Bireuen Regency, 2019-2021

Kecamatan Subdistrict	SD Primary School		
	2019	2020	2021
(1)	(2)	(3)	(4)
Samalanga	16	16	15
Sp Mamplam	22	21	20
Pandrah	7	7	7
Jeunieb	16	17	17
Peulimbang	7	7	7
Peudada	21	20	19
Juli	19	18	18
Jeumpa	16	15	13
Kota Juang	16	16	13
Kuala	9	9	8
Jangka	19	19	19
Peusangan	32	33	30
Psg Selatan	11	10	10
Psg Siblah Krueng	11	10	10
Makmur	14	15	12
Gandapura	14	15	14
Kuta Blang	15	13	13
Bireuen	265	261	245

Lanjutan Tabel/*Continued Table* 4.1.10

Kecamatan <i>Subdistrict</i>	SMP <i>Junior High School</i>		
	2019	2020	2021
(1)	(5)	(6)	(7)
Samalanga	10	10	11
Sp Mamplam	13	10	10
Pandrah	4	4	3
Jeunieb	4	4	4
Peulimbang	3	3	3
Peudada	6	6	6
Juli	9	8	8
Jeumpa	7	7	6
Kota Juang	7	10	10
Kuala	2	2	2
Jangka	5	4	4
Peusangan	14	15	15
Psg Selatan	2	2	2
Psg Siblah Krueng	5	4	4
Makmur	5	5	4
Gandapura	7	6	5
Kuta Blang	5	4	4
Bireuen	108	104	101

Lanjutan Tabel/*Continued Table* 4.1.10

Kecamatan Subdistrict	SMA Senior High School		
	2019	2020	2021
(1)	(8)	(9)	(10)
Samalanga	6	7	6
Sp Mamplam	5	5	6
Pandrah	2	2	2
Jeunieb	3	2	3
Peulimbang	1	1	1
Peudada	2	2	2
Juli	3	4	4
Jeumpa	3	3	4
Kota Juang	2	3	3
Kuala	1	1	1
Jangka	3	2	2
Peusangan	6	8	8
Psg Selatan	1	1	1
Psg Siblah Krueng	2	1	1
Makmur	2	2	2
Gandapura	2	2	1
Kuta Blang	3	3	3
Bireuen	47	49	50

Lanjutan Tabel/*Continued Table* 4.1.10

Kecamatan <i>Subdistrict</i>	SMK <i>Vocational School</i>		
	2019	2020	2021
(1)	(11)	(12)	(13)
Samalanga	1	1	1
Sp Mamplam	2	1	1
Pandrah	–	–	–
Jeunieb	1	1	1
Peulimbang	1	1	–
Peudada	–	–	–
Juli	1	1	1
Jeumpa	1	1	1
Kota Juang	1	2	2
Kuala	–	–	–
Jangka	–	–	–
Peusangan	3	3	3
Psg Selatan	–	–	–
Psg Siblah Krueng	–	–	–
Makmur	–	–	–
Gandapura	1	1	1
Kuta Blang	–	–	–
Bireuen	12	12	11

Lanjutan Tabel/*Continued Table* 4.1.10

Kecamatan Subdistrict	Perguruan Tinggi University		
	2019	2020	2021
(1)	(14)	(15)	(16)
Samalanga	1	1	2
Sp Mamplam	-	-	-
Pandrah	-	-	-
Jeunieb	-	-	-
Peulimbang	-	-	-
Peudada	-	-	-
Juli	-	-	-
Jeumpa	1	2	2
Kota Juang	3	3	3
Kuala	-	-	-
Jangka	-	-	-
Peusangan	3	4	4
Psg Selatan	-	-	-
Psg Siblah Krueng	-	-	-
Makmur	-	-	-
Gandapura	-	-	-
Kuta Blang	-	-	-
Bireuen	8	10	11

Sumber/*Source*: BPS, Pendataan Potensi Desa (Podes)/ *BPS–Statistics Indonesia, Village Potential Data Collection*

Tabel
Table 4.1.11

Angka Partisipasi Murni (APM) dan Angka Partisipasi Kasar (APK) Menurut Jenjang Pendidikan di Kabupaten Bireuen, 2021-2022
Net Enrolment Rate and Gross Enrolment Rate by Educational Level in Bireuen Regency, 2021-2022

Jenjang Pendidikan Educational Level	Angka Partisipasi Murni (APM) Net Enrollment Rate		Angka Partisipasi Kasar (APK) Gross Enrollment Rate	
	2021	2022	2021	2022
(1)	(2)	(3)	(4)	(5)
SD/MI Elementary School	96,77	98,63	105,79	106,33
SMP/MTs Junior High School	83,48	83,78	91,98	89,64
SMA/SMK/MA Senior High School	72,48	71,92	96,71	95,35

Sumber/Source: Survei Sosial Ekonomi Nasional / National Socio Economic Survey

Tabel
Table 4.1.12

Persentase Penduduk Berumur 15 Tahun ke Atas yang Melek Huruf Menurut Kelompok Umur di Kabupaten Bireuen, 2021-2022
Percentage of Literate People Aged 15 Years and Over by Age Group in Bireuen Regency, 2021-2022

Kelompok Umur Age Group	Tahun	
	2021	2022
(1)	(2)	(3)
15-19	100,00	100,00
20-24	100,00	100,00
25-29	99,26	100,00
30-34	100,00	100,00
35-39	99,98	98,71
40-44	100,00	100,00
45-49	100,00	99,47
50+	97,22	97,78
Jumlah Total	99,19	99,23
15-24	100,00	100,00
15-44	99,88	99,80
15+	99,19	99,23
45+	97,89	98,18

Sumber/Source: Survei Sosial Ekonomi Nasional / National Socio Economic Survey

Tabel
Table 4.1.13

Persentase Penduduk Usia 7–24 Tahun Menurut Jenis Kelamin, Kelompok Umur Sekolah, dan Partisipasi Sekolah di Kabupaten Bireuen, 2020-2022
Percentage of Population Aged 7-24 Years by Sex, Age Group, and School Participation in Bireuen Regency, 2020-2022

Jenis Kelamin dan Kelompok Umur Sekolah <i>Sex and School Age Group</i>	2020		
	Tidak/Belum Pernah Sekolah <i>Not/Never Attending School</i>	Masih Sekolah <i>Attending School</i>	Tidak Sekolah <i>Not Attending School Anymore</i>
(1)	(2)	(3)	(4)
Laki-Laki/Male			
7-12	0,70	99,30	0,00
13-15	0,00	99,00	1,00
16-18	0,00	74,34	25,66
19-24	0,00	37,33	62,67
7-24	0,26	75,63	24,12
Perempuan/Female			
7-12	0,00	100,00	0,00
13-15	0,00	100,00	0,00
16-18	0,00	85,44	14,56
19-24	0,00	29,59	70,41
7-24	0,00	76,62	23,38
Jumlah / Total			
7-12	0,37	99,63	0,00
13-15	0,00	99,55	0,45
16-18	0,00	79,55	20,45
19-24	0,00	33,65	66,35
7-24	0,13	76,11	23,76

Lanjutan Tabel/*Continued Table* 4.1.13

Jenis Kelamin dan Kelompok Umur Sekolah <i>Sex and School Age Group</i>	2021		
	Tidak/Belum Pernah Sekolah <i>Not/Never Attending School</i>	Masih Sekolah <i>Attending School</i>	Tidak Sekolah <i>Not Attending School Anymore</i>
(1)	(5)	(6)	(7)
Laki-Laki/Male			
7-12	0,00	99,98	0,02
13-15	0,00	100,00	0,00
16-18	0,00	73,70	26,30
19-24	0,00	33,62	66,38
7-24	0,00	74,59	25,41
Perempuan/Female			
7-12	0,00	100,00	0,00
13-15	0,00	98,18	1,82
16-18	0,00	84,38	15,62
19-24	0,00	33,92	66,08
7-24	0,00	78,35	21,65
Jumlah / Total			
7-12	0,00	99,99	0,01
13-15	0,00	99,09	0,91
16-18	0,00	79,15	20,85
19-24	0,00	33,76	66,24
7-24	0,00	76,45	23,55

Lanjutan Tabel/*Continued Table* 4.1.13

Jenis Kelamin dan Kelompok Umur Sekolah <i>Sex and School Age Group</i>	2022		
	Tidak/Belum Pernah Sekolah <i>Not/Never Attending School</i>	Masih Sekolah <i>Attending School</i>	Tidak Sekolah <i>Not Attending School Anymore</i>
(1)	(8)	(9)	(10)
Laki-Laki/Male			
7-12	0,00	98,72	1,28
13-15	0,00	97,19	2,81
16-18	0,00	85,09	14,91
19-24	0,00	28,32	71,68
7-24	0,00	72,99	27,01
Perempuan/Female			
7-12	0,24	99,76	0,00
13-15	0,00	96,18	3,82
16-18	0,00	78,77	21,23
19-24	0,00	27,80	72,20
7-24	0,08	73,75	26,17
Jumlah / Total			
7-12	0,12	99,25	0,63
13-15	0,00	96,71	3,29
16-18	0,00	81,67	18,33
19-24	0,00	28,07	71,93
7-24	0,04	73,37	26,59

Sumber/Source: Survei Sosial Ekonomi Nasional, Maret 2020, 2021, 2022/ *National Socio Economic Survey, March 2020, 2021, 2022*

Tabel
Table 4.1.14**Jumlah Mahasiswa dan Tenaga Edukatif Menurut
Program Studi Pada Universitas Al-Muslim Bireuen Tahun
Akademik 2022/2023**
**Number of Student and Lectures by Study Programme at Al
Muslim University of Bireuen Regency, 2022/2023**

Fakultas Faculty	Prodi	Jumlah Mahasiswa Number of Students	Jumlah Tenaga Edukatif Number of Lecturers
(1)	(2)	(3)	(4)
Pertanian	1. Agroteknologi (S1)	206	6
	2. Peternakan (S1)	216	6
	3. Agribisnis (S1)	252	8
	4. Akuakultur (S1)	103	8
	5. Kehutanan (S1)	74	8
	6. Teknologi Industri Pertanian (S1)	47	7
Keguruan dan Ilmu Pendidikan	1. Pendidikan Bahasa Inggris (S1)	172	9
	2. Pendidikan Bahasa Indonesia (S1)	203	9
	3. Pendidikan Matematika (S1)	71	8
	4. Pendidikan Biologi (S1)	91	9
	5. Pendidikan Fisika (S1)	50	5
	6. Pendidikan Geografi (S1)	102	10
	7. Pendidikan Ekonomi (S1)	92	6
	8. Pendidikan Guru Sekolah Dasar (S1)	1 931	40
	9. Pendidikan Guru Pendidikan Anak Usia Dini (S1)	534	14
	10. Pendidikan Profesi Guru	277	5
Teknik	1. Teknik Sipil (S1)	607	14
	2. Arsitektur (S1)	120	7
Fisipol	1. Administrasi Publik (S1)	582	14
	2. Administrasi Bisnis (S1)	404	9
	3. Ilmu Hubungan Internasional (S1)	198	9
Ekonomi	1. Ekonomi Pembangunan (S1)	508	17
Ilmu Komputer	1. Informatika (S1)	928	19
	2. Sistem Informasi (DIII)	40	6
Kebidanan	1. Kebidanan (DIII)	250	19
Pascasarjana	1. Lingkungan	65	6
	2. Pendidikan Ilmu Pengetahuan Sosial	42	5
	3. Administrasi Pendidikan	179	4
Jumlah/Total		8 344	287

Sumber/Source: Universitas Al-Muslim Kab Bireuen/ Al Muslim University, Bireuen Regency

Tabel
Table 4.1.15**Jumlah Mahasiswa dan Tenaga Edukatif Menurut Program Studi Pada Universitas Islam Kebangsaan Indonesia (UNIKI) Bireuen Tahun Akademik 2021/2022**
Number of Student and Lectures by Study Programme at Universitas Islam Kebangsaan Indonesia (UNIKI) of Bireuen Regency, 2021/2022

Fakultas Faculty	Prodi	Jumlah Mahasiswa Number of Students	Jumlah Tenaga Edukatif Number of Lecturers
(1)	(2)	(3)	(4)
Fakultas Ekonomi dan Bisnis	1. Akuntansi (S1)	608	15
	2. Manajemen (S1)	1 188	32
	3. Manajemen (S2)	283	9
Fakultas Ilmu Komputer dan Multimedia	1. Teknik Informatika (S1)	986	21
Fakultas Hukum dan Syariah	1. Ilmu Hukum (S1)	479	19
Fakultas Pertanian dan Peternakan	1. Ilmu Pertanian (S1)	120	12
	2. Peternakan (S1)	79	12
Fakultas Keguruan dan Ilmu Pendidikan	1. Pendidikan Jasmani	272	15
Jumlah/Total		4 018	139

Sumber/Source: Universitas Islam Kebangsaan Indonesia (UNIKI) Kab Bireuen/ UNIKI, Bireuen Regency

4.2 KESEHATAN HEALTH

Tabel 4.2.1 **Jumlah Desa¹/Kelurahan yang Memiliki Sarana Kesehatan Menurut Kecamatan di Kabupaten Bireuen, 2019-2021**
Number of Villages¹ Having Health Facilities by Subdistrict in Bireuen Regency, 2019-2021

Kecamatan Subdistrict	Rumah Sakit Hospital		
	2019	2020	2021
(1)	(2)	(3)	(4)
Samalanga	–	–	–
Sp Mamplam	–	–	–
Pandrah	–	–	–
Jeunieb	–	–	–
Peulimbang	–	–	–
Peudada	–	–	–
Juli	1	1	1
Jeumpa	–	–	–
Kota Juang	5	5	4
Kuala	–	–	–
Jangka	–	–	–
Peusangan	–	–	–
Psg Selatan	–	–	–
Psg Siblah Krueng	–	–	–
Makmur	–	–	–
Gandapura	–	–	–
Kuta Blang	–	–	–
Bireuen	6	6	5

Lanjutan Tabel/*Continued Table* 4.2.1

Kecamatan <i>Subdistrict</i>	Rumah Sakit Bersalin <i>Maternity Hospital</i>		
	2019	2020	2021
(1)	(5)	(6)	(7)
Samalanga	–	–	–
Sp Mamplam	–	–	–
Pandrah	–	–	–
Jeunieb	–	–	–
Peulimbang	–	–	–
Peudada	–	–	–
Juli	–	–	–
Jeumpa	–	–	–
Kota Juang	–	–	–
Kuala	–	–	–
Jangka	–	–	–
Peusangan	–	–	–
Psg Selatan	–	–	–
Psg Siblah Krueng	–	–	–
Makmur	–	–	–
Gandapura	–	–	–
Kuta Blang	–	–	–
Bireuen	–	–	–

Lanjutan Tabel/Continued Table 4.2.1

Kecamatan Subdistrict	Poliklinik Polyclinic		
	2019	2020	2021
(1)	(8)	(9)	(10)
Samalanga	5	6	3
Sp Mamplam	2	2	11
Pandrah	1	1	–
Jeunieb	1	3	1
Peulimbang	3	3	1
Peudada	1	1	1
Juli	–	–	–
Jeumpa	3	4	3
Kota Juang	1	1	2
Kuala	4	6	5
Jangka	3	4	4
Peusangan	9	3	2
Psg Selatan	1	1	1
Psg Siblah Krueng	–	–	–
Makmur	1	1	–
Gandapura	–	–	–
Kuta Blang	1	2	1
Bireuen	36	38	35

Lanjutan Tabel/*Continued Table* 4.2.1

Kecamatan <i>Subdistrict</i>	Puskesmas <i>Public Health Center</i>		
	2019	2020	2021
(1)	(11)	(12)	(13)
Samalanga	1	1	1
Sp Mamplam	1	1	1
Pandrah	1	1	1
Jeunieb	1	1	1
Peulimbang	1	1	1
Peudada	1	1	2
Juli	3	2	2
Jeumpa	2	2	1
Kota Juang	1	1	1
Kuala	1	1	1
Jangka	1	1	1
Peusangan	2	2	3
Psg Selatan	1	1	1
Psg Siblah Krueng	1	1	1
Makmur	1	1	1
Gandapura	3	3	3
Kuta Blang	1	1	1
Bireuen	23	22	23

Lanjutan Tabel/Continued Table 4.2.1

Kecamatan Subdistrict	Puskesmas Pembantu Subsidiary of Public Health Center		
	2019	2020	2021
(1)	(14)	(15)	(16)
Samalanga	5	5	5
Sp Mamplam	3	4	4
Pandrah	2	1	1
Jeunieb	3	3	3
Peulimbang	2	2	1
Peudada	3	4	2
Juli	3	2	2
Jeumpa	5	3	3
Kota Juang	1	1	1
Kuala	2	1	1
Jangka	3	3	4
Peusangan	4	5	4
Psg Selatan	5	3	3
Psg Siblah Krueng	4	3	3
Makmur	3	4	4
Gandapura	2	3	3
Kuta Blang	5	4	4
Bireuen	55	51	48

Lanjutan Tabel/*Continued Table* 4.2.1

Kecamatan <i>Subdistrict</i>	Apotek <i>Pharmacy</i>		
	2019	2020	2021
(1)	(17)	(18)	(19)
Samalanga	–	–	–
Sp Mamplam	–	–	–
Pandrah	–	–	–
Jeunieb	1	2	2
Peulimbang	1	1	–
Peudada	–	–	–
Juli	–	–	1
Jeumpa	1	–	1
Kota Juang	3	5	4
Kuala	–	–	–
Jangka	–	1	1
Peusangan	2	2	2
Psg Selatan	–	–	–
Psg Siblah Krueng	–	–	–
Makmur	–	–	–
Gandapura	2	3	1
Kuta Blang	1	1	1
Bireuen	11	15	13

Catatan/*Note*: ¹ Desa pada tabel ini termasuk Unit Permukiman Transmigrasi (UPT) yang masih dibina oleh kementerian terkait dan nagari di Kabupaten/Kota Sumatera Barat/*Villages in this table include Transmigration Settlement Unit which is still fostered by the relevant ministries and the nagari in the Province of Sumatera Barat*

Sumber/*Source*: BPS, Pendataan Potensi Desa (Podes)/BPS-Statistics Indonesia, Village Potential Data Collecting

Tabel
Table 4.2.2**Jumlah Tenaga Kesehatan Menurut Kecamatan di
Kabupaten Bireuen, 2022**
**Number of Medical Personnel by Subdistrict in Bireuen
Regency, 2022**

Kecamatan Subdistrict	Dokter Doctor	Perawat Nurse	Bidan Midwife	Farmasi Pharma- ceutical	Ahli Gizi Nutritionist
(1)	(2)	(3)	(4)	(5)	(6)
Samalanga	4	48	124	12	2
Sp Mamplam	3	41	78	5	2
Pandrah	2	17	49	5	2
Jeunieb	5	43	70	4	2
Peulimbang	3	17	47	5	3
Peudada	3	42	67	5	2
Juli	9	51	145	7	6
Jeumpa	6	54	121	13	7
Kota Juang	9	29	97	6	2
Kuala	4	32	76	5	3
Jangka	4	46	127	4	2
Peusangan	11	111	240	11	5
Psg Selatan	4	37	66	2	2
Psg Siblah Krueng	5	57	79	4	2
Makmur	3	31	81	0	3
Gandapura	7	83	165	5	5
Kuta Blang	5	59	100	5	3
Bireuen	87	798	1732	98	53

Catatan/Note: ...

Sumber/Source: Kementerian Kesehatan, <http://sisdmk.bppsdmk.kemkes.go.id> Ministry of Health, <http://sisdmk.bppsdmk.kemkes.go.id>

Tabel
Table 4.2.3**Jumlah Kasus Penyakit Menurut Kecamatan dan Jenis Penyakit di Kabupaten Bireuen, 2022**
Number of Disease Cases by Subdistrict and Type of Disease in Bireuen Regency, 2022

Kecamatan Subdistrict	Malaria (Suspek) Malaria (Suspect)	TB Paru Tuberculosis	Pneumonia Pneumonia	Kusta Leprosy
(1)	(2)	(3)	(4)	(5)
Samalanga	52	15	5	1
Sp Mamplam	0	28	5	-
Pandrah	41	13	14	1
Jeunieb	1	6	4	0
Peulimbang	0	9	0	-
Peudada	15	7	23	1
Juli	2	13	27	-
Jeumpa	89	25	3	1
Kota Juang	10	631	15	7
Kuala	17	12	14	1
Jangka	64	21	9	2
Peusangan	14	61	117	4
Psg Selatan	50	8	7	4
Psg Siblah Krueng	10	7	8	-
Makmur	10	6	22	-
Gandapura	95	15	17	-
Kuta Blang	186	20	0	-
Bireuen	656	897	290	22

Lanjutan Tabel/*Continued Table 4.2.3*

Kecamatan Subdistrict	Tetanus Neonatorum	Campak Measles	Diare Diarrhea	DBD Dengue Hemorrhagic Fever
(1)	(6)	(7)	(8)	(9)
Samalanga	0	6	199	4
Sp Mamplam	0	6	175	2
Pandrah	0	1	119	1
Jeunieb	0	6	105	1
Peulimbang	0	2	53	0
Peudada	0	6	234	15
Juli	0	10	318	66
Jeumpa	0	7	99	26
Kota Juang	0	34	271	74
Kuala	0	10	209	21
Jangka	0	7	284	13
Peusangan	0	24	162	55
Psg Selatan	0	4	171	1
Psg Siblah Krueng	0	6	352	6
Makmur	0	5	29	1
Gandapura	0	2	219	7
Kuta Blang	0	8	206	6
Bireuen	0	144	3205	299

Lanjutan Tabel/*Continued Table* 4.2.3

Kecamatan <i>Subdistrict</i>	AIDS		IMS <i>STD</i>
	Kasus Baru <i>New Cases</i>	Kasus Kumulatif <i>Cumulative Cases</i>	
(1)	(10)	(11)	(12)
Samalanga	2	9	0
Sp Mamplam	2	8	0
Pandrah	0	4	0
Jeunieb	6	14	0
Peulimbang	0	1	0
Peudada	0	5	0
Juli	3	14	0
Jeumpa	1	8	0
Kota Juang	2	28	0
Kuala	1	2	0
Jangka	0	3	0
Peusangan	1	12	0
Psg Selatan	0	0	0
Psg Sibliah Krueng	1	1	0
Makmur	0	1	0
Gandapura	0	4	0
Kuta Blang	0	0	0
Bireuen	19	114	0

Catatan/*Note*: 1. Pneumonia pada balita/Pneumonia in children under five years old
 2. Jumlah Kejadian luar biasa/Number of extraordinary event
 3. Sampai dengan Januari 2023/ Up to January 2023

Sumber/*Source*: Dinas Kesehatan Kabupaten Bireuen/*Health Office of Bireuen Regency*

Tabel
Table 4.2.4

Jumlah Rumah Sakit Umum, Rumah Sakit Khusus, Rumah Sakit/Rumah Bersalin, Puskesmas, Klinik/Balai Kesehatan, Posyandu, dan Polindes Menurut Kecamatan di Kabupaten Bireuen, 2021 dan 2022
Number of General Hospital, Special Hospital, Maternity Hospital and Public Health Center, Medical Clinic, Integrated Service Post, Village maternity Cottage by Subdistrict in Bireuen Regency, 2021 and 2022

Kecamatan Subdistrict	Rumah Sakit Umum General Hospital		Rumah Sakit Khusus Special Hospital	
	2021	2022	2021	2022
(1)	(2)	(3)	(4)	(5)
Samalanga	-	-	-	-
Sp Mamplam	-	-	-	-
Pandrah	-	-	-	-
Jeunieb	-	-	-	-
Peulimbang	-	-	-	-
Peudada	-	-	-	-
Juli	-	1	-	-
Jeumpa	-	-	-	-
Kota Juang	5	4	-	-
Kuala	-	1	-	-
Jangka	-	-	-	-
Peusangan	-	-	-	-
Psg Selatan	-	-	-	-
Psg Siblah Krueng	-	-	-	-
Makmur	-	-	-	-
Gandapura	-	-	-	-
Kuta Blang	-	-	-	-
Bireuen	5	6	0	0

Lanjutan Tabel/*Continued Table* 4.2.4

Kecamatan <i>Subdistrict</i>	Rumah Sakit Bersalin/ Rumah Bersalin <i>Maternity Hospital</i>		Puskesmas <i>Public Health Center</i>	
	2021	2022	2021	2022
(1)	(6)	(7)	(8)	(9)
Samalanga	-	-	1	1
Sp Mamplam	-	-	1	1
Pandrah	-	-	1	1
Jeunieb	-	-	1	1
Peulimbang	-	-	1	1
Peudada	-	-	1	1
Juli	-	-	2	2
Jeumpa	-	-	1	1
Kota Juang	-	-	1	1
Kuala	-	-	1	1
Jangka	-	-	1	1
Peusangan	-	-	2	2
Psg Selatan	-	-	1	1
Psg Siblah Krueng	-	-	1	1
Makmur	-	-	1	1
Gandapura	-	-	2	2
Kuta Blang	-	-	1	1
Bireuen	0	0	20	20

Lanjutan Tabel/Continued Table 4.2.4

Kecamatan Subdistrict	Klinik/Balai Kesehatan Medical Clinic		Posyandu Integrated Service Post		Pos Kesehatan Desa (Poskesdes) Village Health Post	
	2021	2022	2021	2022	2021	2022
(1)	(10)	(11)	(12)	(13)	(14)	(15)
Samalanga	1	1	46	46	24	24
Sp Mamplam	-	-	41	41	24	23
Pandrah	-	-	20	20	11	13
Jeunieb	1	1	43	43	17	15
Peulimbang	-	-	22	22	11	11
Peudada	1	1	52	52	26	29
Juli	1	-	42	40	22	21
Jeumpa	-	-	42	42	21	23
Kota Juang	7	12	31	29	10	11
Kuala	-	-	20	20	15	13
Jangka	-	1	51	51	26	26
Peusangan	3	2	71	72	28	32
Psg Selatan	-	-	23	23	15	15
Psg Siblah Krueng	-	-	21	21	15	15
Makmur	-	-	27	27	18	18
Gandapura	-	-	40	40	24	20
Kuta Blang	1	2	41	41	18	18
Bireuen	15	20	633	630	325	327

Catatan/Note: ...

Sumber/Source: Kementerian Kesehatan, Profil Kesehatan Indonesia/Ministry of Health, Health Profile of Indonesia

Tabel
Table 4.2.5**Jumlah Apotek dan Toko Obat Menurut Kecamatan di
Kabupaten Bireuen, 2021-2022**
**Number of Pharmacies and Drug Stores by Subdistrict in
Bireuen Regency, 2021-2022**

Kecamatan Subdistrict	Apotek Pharmacies		Toko Obat Drug Stores	
	2021	2022	2021	2022
(1)	(2)	(3)	(4)	(5)
Samalanga	-	1	3	2
Sp Mamplam	-	-	-	-
Pandrah	-	-	2	1
Jeunieb	3	3	5	5
Peulimbang	-	-	1	2
Peudada	1	1	2	2
Juli	-	1	1	2
Jeumpa	1	1	3	3
Kota Juang	24	25	6	5
Kuala	-	-	-	-
Jangka	-	-	1	2
Peusangan	7	8	3	3
Psg Selatan	-	-	-	-
Psg Sibbleh Krueng	-	-	-	-
Makmur	-	-	-	-
Gandapura	3	3	1	-
Kuta Blang	3	3	2	2
Bireuen	42	46	30	29

Tabel
Table 4.2.6**Jumlah Pasangan Usia Subur dan Peserta KB Aktif Menurut Kecamatan di Kabupaten Bireuen, 2022**
Number of Child Bearing Age Group and KB Acceptor by Sub District in Bireuen Regency, 2022

Kecamatan Subdistrict	Jumlah PUS Number Child Bearing Age Group	Peserta KB Aktif KB Acceptor			
		IUD	MOW	MOP	Kondom Condom
(1)	(2)	(3)	(4)	(5)	(6)
Samalanga	1 533	112	79	2	29
Sp Mamplam	2 129	19	22		11
Pandrah	571	9	17		
Jeunieb	2 147	64	65	3	13
Peulimbang	982	20	42	2	26
Peudada	1 742	37	53	3	57
Juli	2 286	100	68		18
Jeumpa	2 401	61	48		22
Kota Juang	2 974	219	164		103
Kuala	1 220	56	72		13
Jangka	1 846	66	35	5	7
Peusangan	2 983	178	126	2	50
Psg Selatan	1 064	25	33		22
Psg Siblah Krueng	750	37	20		10
Makmur	1 002	25	41		14
Gandapura	1 330	51	43	1	21
Kuta Blang	1 218	32	47		34
Bireuen	28 178	1 111	975	18	450

Lanjutan Tabel/*Continued Table 4.2.6*

Kecamatan <i>Subdistrict</i>	Peserta KB Aktif <i>KB Acceptor</i>				%
	Implan <i>Implants</i>	Suntikan <i>Injection</i>	Pil <i>Pil</i>	Jumlah <i>Total</i>	
(1)	(7)	(8)	(9)	(10)	(11)
Samalanga	54	1 161	88	1 526	99,54
Sp Mamplam	66	1 859	149	2 126	99,86
Pandrah	18	461	66	571	100,00
Jeunieb	109	1 606	276	2 138	99,58
Peulimbang	64	620	199	973	99,08
Peudada	93	1 306	178	1 727	99,14
Juli	23	1 704	363	2 277	99,61
Jeumpa	58	1 917	269	2 375	98,92
Kota Juang	45	1 834	580	2 962	99,60
Kuala	10	931	138	1 220	100,00
Jangka	54	1 344	320	1 831	99,19
Peusangan	51	2 113	426	2 946	98,76
Psg Selatan	28	870	76	1 054	99,06
Psg Siblah Krueng	4	522	127	723	96,40
Makmur	5	800	104	989	98,70
Gandapura	16	1 014	169	1 316	98,95
Kuta Blang	22	908	164	1 207	99,10
Bireuen	720	20 970	3 692	27 961	99,23

Catatan/Note: Kolom (11) = $\frac{\text{Kolom (10)}}{\text{Kolom (2)}} \times 100\%$

Sumber/Source: Dinas Pemberdayaan Masyarakat, Perempuan, dan Keluarga Sejahtera Kabupaten Bireuen / *Society and Woman Empowerment and Prosperous Family Board of Bireuen Regency*

Tabel
Table 4.2.7

**Jumlah Klinik Keluarga Berencana (KKB) Dan Pos
Pelayanan Keluarga Berencana Desa (PPKBD) Menurut
Kecamatan di Kabupaten Bireuen, 2022**
*Number Of Family Planning Clinics (KKB) and Village Family
Planning Service Posts (PPKBD) by Subdistrict in Bireuen
Regency, 2022*

Kecamatan Subdistrict	KKB	PPKBD
(1)	(2)	(3)
Samalanga	25	46
Sp Mamplam	24	41
Pandrah	12	19
Jeunieb	14	43
Peulimbang	7	22
Peudada	11	52
Juli	23	38
Jeumpa	21	42
Kota Juang	26	23
Kuala	16	20
Jangka	26	46
Peusangan	41	69
Psg Selatan	10	21
Psg Siblah Krueng	18	21
Makmur	10	27
Gandapura	25	40
Kuta Blang	23	41
Bireuen	332	611

Sumber/Source: Dinas Pemberdayaan Masyarakat, Perempuan, dan Keluarga Sejahtera Kabupaten Bireuen / *Society and Woman Empowerment and Prosperous Family Board of Bireuen Regency*

Tabel
Table 4.2.8**Kegiatan Rawat Inap Pada Rumah Sakit Umum di
Kabupaten Bireuen, 2022**
*Opname Activity at Public Hospital in Bireuen Regency,
2022*

Uraian Details	Satuan Unit	Jumlah Total	Keterangan Explanation
(1)	(2)	(3)	(4)
Kapasitas Tempat Tidur	Ranjang	257	
Tempat Tidur Tersedia	Ranjang	275	
Jumlah Penderita masuk	Orang	11 741	
Jumlah Penderita keluar	Orang	13 464	
Jumlah Penderita keluar Hidup	Orang	12 911	
Jumlah Penderita keluar Mati	Orang	553	
Jumlah hari Rawatan	Hari	66 539	
Jumlah lama Dirawat	Hari	53 205	
Rata-rata Penderita Dirawat/hari	Orang	37	
Rata-rata Penderita Masuk/hari	Orang	32	
B O R (Bed Occupancy Rate)	%	70,9	
G D R (GROSS Death rate)	‰	41,1	
N D R (Net Death Rate)	‰	22,5	
Jumlah Kunjungan Rawat Jalan	orang	79 262	

Sumber/Source: RSUD dr Fauziah Bireuen/ Dr Fauziah Hospital, Bireuen Regency

Tabel
Table 4.2.9

Jumlah Tenaga Medis / Pegawai Negeri Sipil Dan Wiyata Bhakti Menurut Jenis Dan Status Kegiatan Pada RSUD Dr Fauziah Kabupaten Bireuen Bulan Desember 2022
Number of Medical Officer/ State Employee and Honorary by Kind and Status of Activity at Dr Fauziah Hospital of Bireuen Regency, December 2022

	Pendidikan Graduated	Jenis Tenaga			Jumlah Total
		PNS/State Employee	Kontrak Dokter Spesialis	Kontrak	
	(1)	(2)	(3)	(4)	(5)
I	SDM Pelayanan Medik Dasar	24	-	21	45
1	Dokter Umum	20	-	21	41
2	Dokter Gigi	4	-	-	4
II	SDM Pelayanan Medik Dasar	20	5	-	25
1	Spesialis Anak	3	1	-	4
2	Spesialis Obgyn	6	0	-	6
3	Spesialis Penyakit Dalam	8	3	-	11
4	Spesialis Bedah	3	1	-	4
III	SDM Pelayanan Spesialis Penunjang	5	9	-	14
1	Spesialis Anastesi	2	5	-	7
2	Spesialis Radiologi	1	0	-	1
3	Spesialis Patologi Klinik	2	0	-	2
4	Spesialis Anatomi	0	2	-	2
5	Spesialis Rehabitas Medis	0	1	-	1
6	Gizi Klinik	0	1	-	1
IV	SDM Pelayanan Spesialis Lain	23	4	-	27
1	Spesialis Mata	4	0	-	4
2	Spesialis THT	3	0	-	3
3	Spesialis Saraf	4	1	-	5
4	Jantung dan Pembuluh Darah	3	1	-	4
5	Spesialis Kulit dan Kelamin	1	0	-	1
6	Spesialis Kesehatan Jiwa	3	0	-	3
7	Spesialis Paru	3	0	-	3
8	Spesialis Bedah Ortopedi	1	1	-	2
9	Spesialis Orologi	1	0	-	1
10	Kedokteran Forensik	0	1	-	1

Lanjutan Tabel/*Continued Table* 4.2.9

	Pendidikan <i>Graduated</i>	Jenis Tenaga			Jumlah <i>Total</i>
		PNS/ <i>State Employee</i>	Kontrak Dokter Spesialis	Kontrak	
	(1)	(2)	(3)	(4)	(5)
V	SDM Pelayanan Subspesialis	1	3		4
1	Sub Spesialis Bedah Digestif	0	1	-	1
2	Sub Spesialis Penyakit Dalam Konsultan Ginjal dan Hipertensi	0	1	-	1
3	Spesialis Anak Konsultan Kardiologi	0	1	-	1
4	Sub.Spesialis Obstetri dan Ginekologi Sosial	0	0	-	0
5	Sub.Spesialis Konsultan Kepala Leher	1	0	-	1
VI	SDM Pelayanan Spesialis Gigi dan Mulut	0	2		2
1	Spesialis Bedah Mulut dan Maksilofasial	-	1	-	1
2	Spesialis Konservasi gigi	-	1	-	1
3	Spesialis Orthodonti	-	0	-	0
VII	SDM Pelayanan Keperawatan	223	-	267	490
1	Magister Keperawatan	3	-	0	3
2	Ners	123	-	61	184
3	S- 1 Keperawatan	26	-	4	30
4	D-IV Keperawatan Medical Bedah	1	-	2	3
5	D-III Keperawatan	65	-	195	260
6	SPK	5	-	5	10
VIII	SDM Pelayanan Kebidanan	65	-	46	111
1	D-IV Kebidanan	6	-	2	8
2	D-III Kebidanan	57	-	44	101
3	PPB Bidan	2	-	-	2
IX	SDM Pelayanan Kefarmasian	27	-	31	58
1	Apoteker	11	-	7	18
2	S-1 Farmasi	-	-	3	3
3	D-III Farmasi	13	-	19	32
4	D-III Kafarma	1	-	2	3
5	SMF / SAA	2	-	0	2

Lanjutan Tabel/*Continued Table* 4.2.9

	Pendidikan <i>Graduated</i>	Jenis Tenaga			Jumlah <i>Total</i>
		PNS/ <i>State Employee</i>	Kontrak Dokter Spesialis	Kontrak	
	(1)	(2)	(3)	(4)	(5)
X	SDM Pelayanan Laboratorium	24		13	37
1	S-1 Teknologi Laboratorium Kesehatan	0	-	-	0
2	D-IV Analisis Kesehatan	1		-	1
3	D-III Analisis Kesehatan	18	-	13	31
4	SMAK	5	-	-	5
XI	SDM Pelayanan Gizi	9		12	21
1	S-1 Ilmu Gizi	1	-	2	3
2	D-IV Gizi	-	-	5	5
3	D-III Gizi	8	-	5	13
XII	SDM Pelayanan Kesehatan Lingkungan	3		8	11
1	D-III Kesehatan Lingkungan / APK	3	-	8	11
XIII	SDM Pelayanan Keterampilan Fisik	16		6	22
1	D-IV Fisioterapi	2	-	-	2
2	D-III Fisioterapi	14	-	6	20
XIV	SDM Tenaga Keteknisan Medis	23		11	34
1	D-IV Keperawatan Gigi	2	-	-	2
2	D-III Keperawatan Gigi	8	-	2	10
3	D-III Perekam Medis	5	-	3	8
4	Apikes	-	-	1	1
5	D-III Penata Anastesi	4	-	1	5
6	D-III Refraksi Optisi	3	-	4	7
7	D-I Teknisi Pelayanan Darah	1			1
XV	SDM Tenaga Teknik Blomedika	16		17	33
1	D-IV Radiologi	1			1
2	D-III Radiologi	9	-	14	23
3	D-IV Teknik Elektromedik	1	-	-	1
4	D-III Teknik Elektromedik	5	-	2	7
5	Fisika Medis	-	-	1	1

Lanjutan Tabel/*Continued Table* 4.2.9

	Pendidikan <i>Graduated</i>	Jenis Tenaga			Jumlah <i>Total</i>
		PNS/ <i>State Employee</i>	Kontrak Dokter Spesialis	Kontrak	
	(1)	(2)	(3)	(4)	(5)
XVI	Tenaga Psikologi Klinis	3	-	2	5
1	S-1 Psikologi	3	-	2	5
XVII	Tenaga Kesehatan Masyarakat	37	-	11	48
1	Magister Kesehatan Masyarakat	8	-	2	10
2	S-1 Kesehatan Masyarakat	29	-	9	38
XVIII	S-2 Non Kesehatan	2	-	2	4
1	Magister Administrasi Rumah Sakit	1	-	0	1
2	Magister Kebencanaan	0	-	0	
3	Magister Hukum	1	-	0	1
4	Magister MIPA	0	-	1	1
5	Magister Akuntan	0	-	1	1
XIX	Tenaga Administrasi	51	-	255	306
1	S-1 Hukum	0	-	3	3
2	S-1 Sosial / FISIPOL	3	-	2	5
3	S-1 Pertanian	0	-	1	1
4	S-1 Ekonomi	7	-	13	20
5	S-1 Ekonomi Akuntansi	2	-	6	8
6	S-1 Ekonomi Pembangunan	0	-	2	2
7	S-1 FKIP Biologi / PGSD	0	-	1	1
8	SKKA	1	-	0	1
9	S-1 FKIP Ekonomi	0	-	1	1
10	S-1 Teknik Informatika	1	-	8	8
11	S-1 Teknik Sipil	0	-	1	1
12	S-1 Teknik Lingkungan	0	-	0	0
13	D-III Ekonomi	0	-	2	2
14	D-III Komputer	4	-	8	12
15	D-I Komputer	0	-	2	2

Lanjutan Tabel/*Continued Table* 4.2.9

Pendidikan <i>Graduated</i>	Jenis Tenaga			Jumlah <i>Total</i>	
	PNS/ <i>State Employee</i>	Kontrak Dokter Spesialis	Kontrak		
(1)	(2)	(3)	(4)	(5)	
XIX	Tenaga Administrasi				
17	D-III Elektro / Teknik Listrik / Teknik Mesin	2	-	2	4
18	D-I Elektro	0	-	1	1
19	Pekarya Kesehatan	0	-	0	0
20	SLTA / SMK / SMEA / MAN	24	-	163	187
21	SLTP / MTsN	5	-	21	26
22	SD / MIN	2	-	18	20
Bireuen		572	23	702	1297

Sumber/*Source*: RSUD dr Fauziah Bireuen/ *Dr Fauziah Hospital, Bireuen Regency*

Tabel
Table 4.2.10

Jumlah Bayi Lahir, Bayi Berat Badan Lahir Rendah (BBLR), BBLR Dirujuk, Dan Bergizi Buruk di Kabupaten Bireuen, 2014-2022
Number of Births, Babies with Low Birth Weights (LBW), Treated LBW, and Malnutrition Cases in Bireuen Regency, 2014-2022

Tahun Year	Bayi Lahir Birth	BBLR LBW		Gizi Buruk Malnutrition
		Jumlah Total	Dirujuk Treated	
(1)	(2)	(3)	(4)	(5)
2014	8 622	-	-	19
2015	8 909	144	-	27
2016	8 740	266	-	16
2017	8 794	212	-	22
2018	8 579	232	-	17
2019	8 627	262	-	5
2020	8 854	267	-	13
2021	8 530	291	-	6
2022	8 165	317	-	10

Sumber/Source: Dinas Kesehatan Kabupaten Bireuen/ Health Office of Bireuen Regency

Tabel
Table 4.2.11

Jumlah Ibu Hamil, Melakukan Kunjungan K1, Melakukan Kunjungan K4, Kurang Energi Kronis (KEK), Dan Mendapat Tablet Zat Besi (Fe) di Kabupaten Bireuen, 2014-2022
Number of Pregnant Women, Those with One Visit and four Visits of Antenatal Care, Chronic Energy Deficiency (CED), and Receiving Iron Supplement in Bireuen Regency, 2014-2022

Tahun Year	Jumlah Ibu Hamil Pregnant Women	Melakukan Kunjungan K1 One Visit	Melakukan Kunjungan K4 Four Visits	Kurang Energi Kronis (KEK) Chronic Energy Deficiency (CED)	Mendapat Zat Besi (Fe) Receiving Iron Supplement
(1)	(2)	(3)	(4)	(5)	(6)
2014	9 867	9 520	8 899	163	9 268
2015	10 079	9 883	9 010	897	9 515
2016	10 077	9 810	7 882	607	9 493
2017	9 970	9 844	8 818	586	8 818
2018	10 043	9 483	8 332	607	8 259
2019	10 017	9 672	8 377	656	8 377
2020	9 956	9 484	8 327	640	8 327
2021	8 936	9 570	8 337	572	8 337
2022	8 982	9 426	8 182	550	8 182

Sumber/Source: Dinas Kesehatan Kabupaten Bireuen/ Health Office of Bireuen Regency

Tabel
Table 4.2.12

Jumlah Remaja Usia 15-24 Yang Mendapat Penyuluhan Tentang Kesehatan Reproduksi (Kespro), HIV/AIDS, Dan Keluarga Berencana (KB) Menurut Kecamatan Di Kabupaten Bireuen, 2022
Number of Young People Aged 15 - 24 Who Had Counselling on Reproductive Health, HIV/AIDS, and Family Planning by Subdistrict in Bireuen Regency, 2022

Kecamatan Subdistrict	Penyuluhan Kespro Reproductive Health Counselling	Penyuluhan HIV AIDS HIV/AIDS Counselling	Penyuluhan KB Family Planning Counselling
(1)	(2)	(3)	(4)
Samalanga		330	
Sp Mamplam		455	
Pandrah		461	
Jeunieb		235	
Peulimbang		260	
Peudada		0	
Juli		564	
Jeumpa		308	
Kota Juang		0	
Kuala		86	
Jangka		237	
Peusangan		211	
Psg Selatan		200	
Psg Siblah Krueng		339	
Makmur		111	
Gandapura		161	
Kuta Blang		348	
Bireuen		4 306	

Sumber/Source: Dinas Kesehatan Kabupaten Bireuen/ Health Office of Bireuen Regency

Tabel 4.2.13 **Persentase Balita Yang Pernah Mendapat Imunisasi Menurut Jenis Imunisasi di Kabupaten Bireuen, 2017-2022**
Percentage of Children Under Five Years Who Had Immunization by Type of Immunization in Bireuen Regency, 2017-2022

Jenis Imunisasi Type of Immunization	2017	2018	2019	2020	2021	2022
(1)	(2)	(3)	(4)	(5)	(6)	(7)
BCG	69,06	*)	49,83	*)	25,2	34
Campak/Measles	36,10	*)	29,76	*)	19,8	25,9
DPT	54,90	*)	44,34	*)	24,8	21,6
Polio	65,55	*)	48,48	*)	23,2	31,4
Hepatitis B	55,47	*)	48,67	*)	10,5	76,1

Catatan/Note: *) Data tidak tersedia
 Pada tahun 2018 pendataan dilakukan oleh tim riskesdas

Sumber/Source: Dinas Kesehatan Kabupaten Bireuen/ Health Office of Bireuen Regency

Tabel
Table 4.2.14**Jumlah Angka Kematian Pasien Menurut Rumah Sakit di Kabupaten Bireuen, 2022**
Number of Deaths of Patients by Hospital of Bireuen Regency, 2022

Rumah Sakit <i>Hospital</i>	Jumlah Tempat Tidur <i>Number of Beds</i>	Pasien Keluar Mati		Angka Kematian Kasar <i>Gross Death rate</i>		Angka Kematian Bersih <i>Net Death rate</i>	
		Laki- laki	Perem- puan	Laki- laki	Perem- puan	Laki- laki	Perem- puan
(1)	(2)	(3)	(4)	(5)	(6)	(7)	(8)
RSU dr. Fauziah Bireuen	257	258	295	37,4	44,9	24,4	20,5
RS Avicena							
RS Bireuen Medical Center	78	12	13	4,5	4,3	1,5	1,3
RS Malahayati	55	25	39	10,8	5,9	3,9	5,9
RS Telaga Bunda							
RS Jeumpa Hospital							
Bireuen	390	295	347	52,7	55,1	29,8	27,7

Catatan/Note: Seluruh RS, baik negeri maupun swasta.

Sumber/Source: Dinas Kesehatan Kabupaten Bireuen/ Health Office of Bireuen Regency

Tabel 4.2.15 Rasio Pelayanan Kesehatan Bayi Laki-Laki Menurut Puskesmas Dalam Kabupaten Bireuen, 2022
Ratio of Health Services for Male Infant by Public Health Center of Bireuen Regency, 2022

Puskesmas Public Health	Jumlah Bayi Laki-laki Number of Male Infant	Pelayanan Kesehatan Health Services	
		Jumlah Total	Persentase (%)
(1)	(2)	(3)	(4)
Samalanga	286	206	72,0
Simpang Mamplam	258	106	41,1
Pandrah	79	10	12,7
Jeunieb	231	229	99,1
Peulimbang	104	72	69,2
Peudada	247	120	48,6
Juli	135	63	46,7
Juli II	166	64	38,6
Jeumpa	340	319	93,8
Kota Juang	471	445	94,5
Kuala	164	98	59,8
Jangka	262	110	42,0
Peusangan	289	230	79,6
Cot le Jue	193	39	20,2
Peusangan Selatan	134	14	10,4
Peusangan Siblah Krueng	107	3	2,8
Makmur	140	161	115,0
Gandapura	154	52	33,8
Mon Keulayu	55	3	5,5
Kuta Blang	203	13	6,4
Bireuen	4 018	2 357	58,7

Sumber/Source: Dinas Kesehatan Kabupaten Bireuen/ Health Office of Bireuen Regency

Tabel
Table 4.2.16**Rasio Pelayanan Kesehatan Bayi Perempuan Menurut Puskesmas Dalam Kabupaten Bireuen, 2022**
Ratio of Health Services for Female Infant by Public Health Center of Bireuen Regency, 2022

Puskesmas Public Health	Jumlah Bayi Perempuan Number of Female Infant	Pelayanan Kesehatan Health Services	
		Jumlah Total	Persentase (%)
(1)	(2)	(3)	(4)
Samalanga	277	188	67,9
Simpang Mamplam	250	7	2,8
Pandrah	76	8	10,5
Jeunieb	224	206	92,0
Peulimbang	101	68	67,3
Peudada	239	89	37,2
Juli	130	49	37,7
Juli II	161	67	41,6
Jeumpa	331	302	91,2
Kota Juang	456	414	90,8
Kuala	159	60	37,7
Jangka	254	96	37,8
Peusangan	280	220	78,6
Cot le Jue	187	28	15,0
Peusangan Selatan	129	3	2,3
Peusangan Siblah Krueng	103	3	2,9
Makmur	136	116	85,3
Gandapura	149	100	67,1
Mon Keulayu	54	2	3,7
Kuta Blang	199	6	3,0
Bireuen	3 895	2 032	52,2

Sumber/Source: Dinas Kesehatan Kabupaten Bireuen/ Health Office of Bireuen Regency

Tabel
Table 4.2.17**Rasio Pelayanan Kesehatan Bayi Menurut Puskesmas
Dalam Kabupaten Bireuen, 2022**
*Ratio of Health Services for Infant by Public Health Center of
Bireuen Regency, 2022*

Puskesmas Public Health	Jumlah Bayi Number of Infant	Pelayanan Kesehatan Health Services	
		Jumlah Total	Persentase (%)
(1)	(2)	(3)	(4)
Samalanga	563	394	70,0
Simpang Mamplam	508	13	2,6
Pandrah	155	18	11,6
Jeunieb	455	435	95,6
Peulimbang	205	140	68,3
Peudada	486	209	43,0
Juli	265	112	42,3
Juli II	327	131	40,1
Jeumpa	671	621	92,5
Kota Juang	927	859	92,7
Kuala	323	158	48,9
Jangka	516	206	39,9
Peusangan	569	450	79,1
Cot le Jue	380	67	17,6
Peusangan Selatan	263	17	6,5
Peusangan Siblah Krueng	210	6	2,9
Makmur	276	276	100,0
Gandapura	303	152	50,2
Mon Keulayu	109	5	4,6
Kuta Blang	402	19	4,7
Bireuen	7 913	4 288	54,2

Sumber/Source: Dinas Kesehatan Kabupaten Bireuen/ Health Office of Bireuen Regency

Tabel
Table 4.2.18**Jumlah Bayi Laki-Laki Yang Diberi ASI Eksklusif Menurut Puskesmas Dalam Kabupaten Bireuen, 2022**
Numbers of Male Infant Who Are Fed Breast Milk Exclusively by Public Health Center of Bireuen Regency, 2022

Puskesmas Public Health	Jumlah Bayi Laki-Laki 0-6 Bulan Number of Male Infant 0-6 month	Bayi Laki-Laki 0-6 bulan yang diberi ASI Eksklusif Male Infant Who are Fed Breast Milk Exclusively	
		Jumlah Total	Persentase (%)
(1)	(2)	(3)	(4)
Samalanga	122	37	30,3
Simpang Mamplam	265	195	73,6
Pandrah	75	27	36,0
Jeunieb	239	71	29,7
Peulimbang	107	46	43,0
Peudada	270	143	53,0
Juli	145	66	45,5
Juli II	137	101	73,7
Jeumpa	320	140	43,8
Kota Juang	472	246	52,1
Kuala	177	80	45,2
Jangka	285	56	19,6
Peusangan	412	133	32,3
Cot le Jue	207	103	49,8
Peusangan Selatan	147	58	39,5
Peusangan Siblah Krueng	193	100	51,8
Makmur	182	80	44,0
Gandapura	159	65	40,9
Mon Keulayu	155	24	15,5
Kuta Blang	215	108	50,2
Bireuen	4 284	1 879	43,9

Sumber/Source: Dinas Kesehatan Kabupaten Bireuen/ Health Office of Bireuen Regency

Tabel 4.2.19 **Jumlah Bayi Perempuan Yang Diberi ASI Eksklusif Menurut Puskesmas Dalam Kabupaten Bireuen, 2022**
Table **Numbers of Female Infant Who Are Fed Breast Milk Exclusively by Public Health Center of Bireuen Regency, 2022**

Puskesmas Public Health	Jumlah Bayi Perempuan 0-6 Bulan Number of Female Infant 0-6 month	Bayi Laki-Laki 0-6 bulan yang diberi ASI Eksklusif Male Infant Who are Fed Breast Milk Exclusively	
		Jumlah Total	Persentase (%)
(1)	(2)	(3)	(4)
Samalanga	111	32	28,8
Simpang Mamplam	217	151	69,6
Pandrah	78	28	35,9
Jeunieb	221	71	32,1
Peulimbang	94	60	63,8
Peudada	238	134	56,3
Juli	188	86	45,7
Juli II	126	90	71,4
Jeumpa	324	146	45,1
Kota Juang	442	238	53,8
Kuala	151	71	47,0
Jangka	215	55	25,6
Peusangan	348	109	31,3
Cot le Jue	210	94	44,8
Peusangan Selatan	122	53	43,4
Peusangan Siblah Krueng	212	72	34,0
Makmur	142	67	47,2
Gandapura	146	72	49,3
Mon Keulayu	132	30	22,7
Kuta Blang	203	67	33,0
Bireuen	3 920	1 726	44,0

Sumber/Source: Dinas Kesehatan Kabupaten Bireuen/ Health Office of Bireuen Regency

Tabel
Table 4.2.20**Jumlah Bayi Yang Diberi ASI Eksklusif Menurut Puskesmas Dalam Kabupaten Bireuen, 2022**
Numbers of Infant Who Are Fed Breast Milk Exclusively by Public Health Center of Bireuen Regency, 2022

Puskesmas Public Health	Jumlah Bayi 0-6 Bulan Number of Infant 0-6 month	Bayi Laki-Laki 0-6 bulan yang diberi ASI Eksklusif Male Infant Who are Fed Breast Milk Exclusively	
		Jumlah Total	Persentase (%)
(1)	(2)	(3)	(4)
Samalanga	233	69	29,6
Simpang Mamplam	482	346	71,8
Pandrah	153	55	35,9
Jeunieb	460	142	30,9
Peulimbang	201	106	52,7
Peudada	508	277	54,5
Juli	333	152	45,6
Juli II	263	191	72,6
Jeumpa	644	286	44,4
Kota Juang	914	484	53,0
Kuala	328	151	46,0
Jangka	500	111	22,2
Peusangan	760	242	31,8
Cot le Jue	417	197	47,2
Peusangan Selatan	269	111	41,3
Peusangan Siblah Krueng	405	172	42,5
Makmur	324	147	45,4
Gandapura	305	137	44,9
Mon Keulayu	287	54	18,8
Kuta Blang	418	175	41,9
Bireuen	8 204	3 605	43,9

Sumber/Source: Dinas Kesehatan Kabupaten Bireuen/ Health Office of Bireuen Regency

Tabel
Table 4.2.21**Jumlah Kematian Ibu Menurut Puskesmas Dalam
Kabupaten Bireuen, 2022**
**Number of Maternal Mortality by Public Health Center of
Bireuen Regency, 2022**

Puskesmas Public Health	Jumlah Kematian Ibu Number of Maternal Mortality			Jumlah/ Total
	Jumlah Kematian Ibu Hamil Number of Pregnant Mom Mortality	Jumlah Kematian Ibu Melahirkan Number of Birth Mother Mortality	Jumlah Kematian Ibu Nifas Number of Postpartum Mortality	
(1)	(2)	(3)	(4)	(5)
Samalanga	0	0	0	0
Simpang Mamplam	0	1	0	1
Pandrah	0	0	1	1
Jeunieb	0	0	0	0
Peulimbang	0	0	0	0
Peudada	1	0	0	1
Juli	0	0	0	0
Juli II	0	0	0	0
Jeumpa	0	0	0	0
Kota Juang	1	2	0	3
Kuala	0	0	0	0
Jangka	0	2	0	2
Peusangan	0	0	0	0
Cot le Jue	0	0	1	1
Peusangan Selatan	0	1	0	1
Peusangan Siblah Krueng	0	0	0	0
Makmur	0	0	0	0
Gandapura	0	0	0	0
Mon Keulayu	0	0	0	0
Kuta Blang	0	1	0	1
Bireuen	2	7	2	11

Sumber/Source: Dinas Kesehatan Kabupaten Bireuen/ Health Office of Bireuen Regency

Tabel
Table 4.2.22**Jumlah Bayi Lahir Hidup Menurut Jenis Kelamin dan Puskesmas Dalam Kabupaten Bireuen, 2022**
Number of Live Birth by Sex and Public Health Center of Bireuen Regency, 2022

Puskesmas Public Health	Jumlah Bayi Lahir Hidup Number of Live Birth		
	Laki-laki Male	Perempuan Females	Jumlah Total
(1)	(2)	(3)	(4)
Samalanga	241	205	446
Simpang Mamplam	295	263	558
Pandrah	105	84	189
Jeunieb	264	262	526
Peulimbang	124	114	238
Peudada	295	245	540
Juli	183	140	323
Juli II	171	151	322
Jeumpa	354	366	720
Kota Juang	426	431	857
Kuala	179	147	326
Jangka	281	268	549
Peusangan	332	317	649
Cot le Jue	184	160	344
Peusangan Selatan	155	141	296
Peusangan Siblah Krueng	134	134	268
Makmur	185	164	349
Gandapura	177	161	338
Mon Keulayu	77	46	123
Kuta Blang	199	194	393
Bireuen	4 361	3 993	8 354

Sumber/Source: Dinas Kesehatan Kabupaten Bireuen/ Health Office of Bireuen Regency

Tabel 4.2.23 **Jumlah Bayi Lahir Mati Menurut Jenis Kelamin dan Puskesmas Dalam Kabupaten Bireuen, 2022**
Table *Number of Still Birth by Sex and Public Health Center of Bireuen Regency, 2022*

Puskesmas Public Health	Jumlah Bayi Lahir Mati Number of Still Birth		
	Laki-laki Male	Perempuan Females	Jumlah Total
(1)	(2)	(3)	(4)
Samalanga	1	2	3
Simpang Mamplam	1	2	3
Pandrah	4	0	4
Jeunieb	4	2	6
Peulimbang	4	1	5
Peudada	5	3	8
Juli	1	0	1
Juli II	1	1	2
Jeumpa	3	4	7
Kota Juang	1	1	2
Kuala	4	2	6
Jangka	1	2	3
Peusangan	0	2	2
Cot le Jue	2	1	3
Peusangan Selatan	2	2	4
Peusangan Siblah Krueng	4	1	5
Makmur	1	3	4
Gandapura	3	1	4
Mon Keulayu	1	0	1
Kuta Blang	1	3	4
Bireuen	44	33	77

Catatan/Note: Lahir Mati di atas belum tentu menggambarkan Lahir Mati yang sebenarnya di populasi

Sumber/Source: Dinas Kesehatan Kabupaten Bireuen/ Health Office of Bireuen Regency

Tabel
Table 4.2.24**Jumlah Kematian Bayi Baru Lahir Menurut Jenis Kelamin dan Puskesmas di Kabupaten Bireuen, 2022**
Number of Neonatal Death by Sex and Public Health Center in Bireuen Regency, 2022

Puskesmas Public Health	Jumlah Kematian Bayi Baru Lahir Neonatal Death		
	Laki-laki Male	Perempuan Females	Jumlah Total
(1)	(2)	(3)	(4)
Samalanga	0	1	1
Simpang Mamplam	2	3	5
Pandrah	0	1	1
Jeunieb	4	1	5
Peulimbang	0	1	1
Peudada	5	0	5
Juli	4	4	8
Juli II	3	0	3
Jeumpa	1	4	5
Kota Juang	2	3	5
Kuala	1	2	3
Jangka	2	6	8
Peusangan	3	3	6
Cot le Jue	1	1	2
Peusangan Selatan	4	2	6
Peusangan Siblah Krueng	1	2	3
Makmur	4	3	7
Gandapura	1	5	6
Mon Keulayu	0	1	1
Kuta Blang	2	2	4
Bireuen	40	45	85

Sumber/Source: Dinas Kesehatan Kabupaten Bireuen/ Health Office of Bireuen Regency

Tabel 4.2.25 **Jumlah Kematian Bayi Menurut Jenis Kelamin dan Puskesmas di Kabupaten Bireuen, 2022**
Number of Infant Mortality by Sex and Public Health Center in Bireuen Regency, 2022

Puskesmas Public Health	Jumlah Kematian Bayi Number of Infant Mortality		
	Laki-laki Male	Perempuan Females	Jumlah Total
(1)	(2)	(3)	(4)
Samalanga	1	2	3
Simpang Mamplam	4	3	7
Pandrah	0	1	1
Jeunieb	5	2	7
Peulimbang	0	1	1
Peudada	5	2	7
Juli	4	5	9
Juli II	4	0	4
Jeumpa	7	5	12
Kota Juang	4	4	8
Kuala	1	2	3
Jangka	4	7	11
Peusangan	4	4	8
Cot le Jue	2	1	3
Peusangan Selatan	5	2	7
Peusangan Siblah Krueng	2	2	4
Makmur	5	6	11
Gandapura	3	6	9
Mon Keulayu	1	1	2
Kuta Blang	5	3	8
Bireuen	66	59	125

Catatan/Note: Kematian pada neonatal termasuk dalam jumlah kematian bayi

Sumber/Source: Dinas Kesehatan Kabupaten Bireuen/ Health Office of Bireuen Regency

Tabel
Table 4.2.26**Jumlah Kematian Balita Menurut Jenis Kelamin dan Puskesmas di Kabupaten Bireuen, 2022**
Number of Under-Five Mortality by Sex and Public Health Center in Bireuen Regency, 2022

Puskesmas Public Health	Jumlah Kematian Balita Number of Under-Five Mortality		
	Laki-laki Male	Perempuan Females	Jumlah Total
(1)	(2)	(3)	(4)
Samalanga	3	3	6
Simpang Mamplam	4	3	7
Pandrah	0	1	1
Jeunieb	5	2	7
Peulimbang	0	1	1
Peudada	5	2	7
Juli	4	6	10
Juli II	4	0	4
Jeumpa	7	5	12
Kota Juang	4	4	8
Kuala	1	2	3
Jangka	5	8	13
Peusangan	4	4	8
Cot le Jue	2	1	3
Peusangan Selatan	5	3	8
Peusangan Siblah Krueng	2	2	4
Makmur	5	8	13
Gandapura	3	6	9
Mon Keulayu	1	1	2
Kuta Blang	5	4	9
Bireuen	69	66	135

Sumber/Source: Dinas Kesehatan Kabupaten Bireuen/ Health Office of Bireuen Regency

<https://bireuenkab.bps.go.id>

4.3 AGAMA DAN SOSIAL LAINNYA RELIGION AND OTHER SOCIAL AFFAIRS

Tabel 4.3.1 **Jumlah Penduduk Menurut Kecamatan dan Agama yang Dianut di Kabupaten Bireuen, 2022**
Population by Subdistrict and Religion in Bireuen Regency, 2022

Kecamatan Subdistrict	Islam Islam	Protestan Protestant	Katolik Catholic	Hindu Hindu	Budha Buddha	Lainnya Others
(1)	(2)	(3)	(4)	(5)	(6)	(7)
Samalanga	22 800	1			5	
Sp Mamplam	28 250					
Pandrah	9 085					
Jeunieb	25 148					
Peulimbang	12 596					
Peudada	28 343					
Juli	35 036					
Jeumpa	38 681		4			
Kota Juang	47 810	145	18	14	227	
Kuala	19 366					
Jangka	29 953					
Peusangan	54 215					
Psg Selatan	14 839				72	
Psg Siblah Krueng	12 186					
Makmur	16 162					
Gandapura	24 594					
Kuta Blang	22 924				2	
Bireuen	441 988	146	22	14	306	

Sumber/Source: Dinas Kependudukan dan Sipil Kabupaten Bireuen / *Population and Civil Registration of Bireuen Regency*

Tabel 4.3.2 Jumlah Tempat Peribadatan Menurut Kecamatan di Kabupaten Bireuen, 2022
Number of Places of Worship by Subdistrict and Religion in Bireuen Regency, 2022

Kecamatan Subdistrict	Masjid Mosque	Mushola Pray Room	Gereja Protestan Protestant Church	Gereja Katholik Catholic Church	Pura Temple	Vihara Vihara
(1)	(2)	(3)	(4)	(5)	(6)	(7)
Samalanga	15	54				
Sp Mamplam	17	41				
Pandrah	6	19				
Jeunieb	12	44				
Peulimbang	4	22				
Peudada	12	53				
Juli	13	45				
Jeumpa	8	43				
Kota Juang	10	32	1			
Kuala	5	20				
Jangka	13	47				
Peusangan	19	70				
Psg Selatan	10	25				
Psg Siblah Krueng	8	36				
Makmur	13	27				
Gandapura	13	39				
Kuta Blang	13	42				
Bireuen	191	659	1			

Sumber/Source: Kantor Kementerian Agama Kabupaten Bireuen/ Religious Affairs Office of Bireuen Regency

Tabel
Table 4.3.3**Jumlah Desa¹/Kelurahan yang Mengalami Bencana Alam²
Menurut Kecamatan di Kabupaten Bireuen, 2019-2021**
**Number of Villages¹ that Had Natural Disaster² by
Subdistrict in Bireuen Regency, 2019-2021**

Kecamatan Subdistrict	Banjir Flood		
	2019	2020	2021
(1)	(2)	(3)	(4)
Samalanga	–	–	–
Sp Mamplam	12	7	9
Pandrah	10	17	11
Jeunieb	14	5	3
Peulimbang	8	10	2
Peudada	28	19	15
Juli	5	5	1
Jeumpa	14	17	13
Kota Juang	2	2	–
Kuala	8	1	–
Jangka	–	–	–
Peusangan	6	8	–
Psg Selatan	1	1	–
Psg Siblah Krueng	–	5	3
Makmur	2	1	7
Gandapura	1	8	1
Kuta Blang	–	–	1
Bireuen	111	106	66

Lanjutan Tabel/Continued Table 4.3.3

Kecamatan Subdistrict	Gempa Bumi Earthquake		
	2019	2020	2021
(1)	(5)	(6)	(7)
Samalanga	–	–	–
Sp Mamplam	3	–	–
Pandrah	–	–	–
Jeunieb	–	–	1
Peulimbang	–	–	–
Peudada	–	–	–
Juli	–	–	–
Jeumpa	–	–	–
Kota Juang	–	–	–
Kuala	1	–	–
Jangka	–	–	–
Peusangan	1	–	–
Psg Selatan	–	–	–
Psg Siblah Krueng	–	–	–
Makmur	–	–	–
Gandapura	1	–	–
Kuta Blang	–	–	–
Bireuen	6	–	1

Lanjutan Tabel/*Continued Table 4.3.3*

Kecamatan <i>Subdistrict</i>	Tanah Longsor <i>Landslide</i>		
	2019	2020	2021
(1)	(2)	(3)	(4)
Samalanga	–	–	–
Sp Mamplam	–	–	–
Pandrah	–	–	–
Jeunieb	–	–	–
Peulimbang	–	–	–
Peudada	1	–	–
Juli	11	8	3
Jeumpa	2	2	3
Kota Juang	–	–	–
Kuala	–	–	–
Jangka	–	–	–
Peusangan	1	–	–
Psg Selatan	4	1	–
Psg Siblah Krueng	4	2	2
Makmur	–	–	–
Gandapura	–	–	–
Kuta Blang	–	–	–
Bireuen	23	13	8

Catatan/*Note*: ¹ Desa pada tabel ini termasuk Unit Permukiman Transmigrasi (UPT) yang masih dibina oleh kementerian terkait dan nagari di Kabupaten/Kota Sumatera Barat/*Villages in this table are included in Transmigration Settlement Unit which is still fostered by the relevant ministries and the nagari in the Province of Sumatera Barat*

² Terjadi dalam tiga tahun terakhir sampai dengan saat pencacahan/*Occured during the last three years by the time of enumeration*

Sumber/*Source*: BPS, Pendataan Potensi Desa (Podes)/BPS-Statistics Indonesia, Village Potential Data Collecting

Tabel
Table 4.3.4**Jumlah Kejadian Bencana Alam Menurut Kecamatan di Kabupaten Bireuen, 2022**
Number of Natural Disaster Events by Subdistrict in Bireuen Regency, 2022

Kecamatan Subdistrict	Gempa Bumi Earth- quake	Letusan Gunung Api Volcanic Eruption	Tsunami Tsunami	Tanah Longsor Landslide	Banjir Floods	Banjir Bandang Flash Floods
(1)	(2)	(3)	(4)	(5)	(6)	(7)
Samalanga	-	-	-	-	-	-
Sp Mamplam	-	-	-	1	-	-
Pandrah	-	-	-	-	1	-
Jeunieb	-	-	-	-	1	-
Peulimbang	-	-	-	-	-	-
Peudada	-	-	-	2	5	-
Juli	-	-	-	-	2	-
Jeumpa	-	-	-	-	2	-
Kota Juang	-	-	-	-	1	-
Kuala	-	-	-	-	-	-
Jangka	-	-	-	-	-	-
Peusangan	-	-	-	1	3	-
Psg Selatan	-	-	-	2	-	-
Psg Siblah Krueng	-	-	-	-	-	-
Makmur	-	-	-	2	4	-
Gandapura	-	-	-	-	-	-
Kuta Blang	-	-	-	-	-	-
Bireuen	-	-	-	8	23	-

Lanjutan Tabel/*Continued Table 4.3.4*

Kecamatan <i>Subdistrict</i>	Kekeringan <i>Drought</i>	Kebakaran Hutan dan Lahan <i>Forest and Land Fires</i>	Angin Puting Beliung <i>Tornado</i>	Gelombang Pasang <i>Tidal Wave</i>	Abrasi <i>Abrasion</i>
(1)	(8)	(9)	(10)	(11)	(12)
Samalanga	3	-	-	-	-
Sp Mamplam	6	-	1	-	1
Pandrah	1	-	2	-	-
Jeunieb	2	-	2	-	-
Peulimbang	-	-	2	-	-
Peudada	1	-	-	-	-
Juli	2	2	2	-	-
Jeumpa	4	1	1	2	-
Kota Juang	10	3	-	-	1
Kuala	-	-	2	-	-
Jangka	7	2	2	-	1
Peusangan	6	7	4	-	-
Psg Selatan	-	-	1	-	-
Psg Siblah Krueng	-	-	-	-	-
Makmur	1	1	1	-	-
Gandapura	-	1	-	-	-
Kuta Blang	5	2	-	-	-
Bireuen	48	19	20	2	3

Sumber/*Source*: Badan Penanggulangan Bencana Daerah (BPBD) Kab Bireuen

Tabel 4.3.5 Jumlah Korban Manusia yang Diakibatkan Bencana Alam Menurut Kecamatan di Kabupaten Bireuen, 2022
Number of Victims Due to Natural Disaster by Subdistrict in Bireuen Regency, 2022

Kecamatan <i>Subdistrict</i>	Gempa Bumi <i>Earthquake</i>		
	Meninggal dan Hilang <i>Fatality and Missing</i>	Luka-luka <i>Casualty</i>	Terdampak dan Mengungsi <i>Affected and Evacuated</i>
(1)	(2)	(3)	(4)
Samalanga	-	-	-
Sp Mamplam	-	-	-
Pandrah	-	-	-
Jeunieb	-	-	-
Peulimbang	-	-	-
Peudada	-	-	-
Juli	-	-	-
Jeumpa	-	-	-
Kota Juang	-	-	-
Kuala	-	-	-
Jangka	-	-	-
Peusangan	-	-	-
Psg Selatan	-	-	-
Psg Siblah Krueng	-	-	-
Makmur	-	-	-
Gandapura	-	-	-
Kuta Blang	-	-	-
Bireuen	-	-	-

Lanjutan Tabel/*Continued Table* 4.3.5

Kecamatan <i>Subdistrict</i>	Letusan Gunung Api <i>Volcanic Eruption</i>		
	Meninggal dan Hilang <i>Fatality and Missing</i>	Luka-luka <i>Casualty</i>	Terdampak dan Mengungsi <i>Affected and Evacuated</i>
(1)	(5)	(6)	(7)
Samalanga	-	-	-
Sp Mamplam	-	-	-
Pandrah	-	-	-
Jeunieb	-	-	-
Peulimbang	-	-	-
Peudada	-	-	-
Juli	-	-	-
Jeumpa	-	-	-
Kota Juang	-	-	-
Kuala	-	-	-
Jangka	-	-	-
Peusangan	-	-	-
Psg Selatan	-	-	-
Psg Sibbleh Krueng	-	-	-
Makmur	-	-	-
Gandapura	-	-	-
Kuta Blang	-	-	-
Bireuen	-	-	-

Lanjutan Tabel/*Continued Table 4.3.5*

Kecamatan <i>Subdistrict</i>	Tsunami <i>Tsunami</i>		
	Meninggal dan Hilang <i>Fatality and Missing</i>	Luka-luka <i>Casualty</i>	Terdampak dan Mengungsi <i>Affected and Evacuated</i>
(1)	(8)	(9)	(10)
Samalanga	-	-	-
Sp Mamplam	-	-	-
Pandrah	-	-	-
Jeunieb	-	-	-
Peulimbang	-	-	-
Peudada	-	-	-
Juli	-	-	-
Jeumpa	-	-	-
Kota Juang	-	-	-
Kuala	-	-	-
Jangka	-	-	-
Peusangan	-	-	-
Psg Selatan	-	-	-
Psg Siblah Krueng	-	-	-
Makmur	-	-	-
Gandapura	-	-	-
Kuta Blang	-	-	-
Bireuen	-	-	-

Lanjutan Tabel/*Continued Table* 4.3.5

Kecamatan <i>Subdistrict</i>	Tanah Longsor <i>Landslide</i>		
	Meninggal dan Hilang <i>Fatality and Missing</i>	Luka-luka <i>Casualty</i>	Terdampak dan Mengungsi <i>Affected and Evacuated</i>
(1)	(11)	(12)	(13)
Samalanga	-	-	-
Sp Mamplam	-	-	11
Pandrah	-	-	-
Jeunieb	-	-	-
Peulimbang	-	-	-
Peudada	-	-	-
Juli	-	-	-
Jeumpa	-	-	-
Kota Juang	-	-	-
Kuala	-	-	-
Jangka	-	-	-
Peusangan	-	-	26
Psg Selatan	-	-	-
Psg Siblih Krueng	-	-	-
Makmur	-	-	13
Gandapura	-	-	-
Kuta Blang	-	-	-
Bireuen	-	-	50

Lanjutan Tabel/*Continued Table 4.3.5*

Kecamatan <i>Subdistrict</i>	Banjir <i>Floods</i>		
	Meninggal dan Hilang <i>Fatality and Missing</i>	Luka-luka <i>Casualty</i>	Terdampak dan Mengungsi <i>Affected and Evacuated</i>
(1)	(14)	(15)	(16)
Samalanga	-	-	-
Sp Mamplam	-	-	-
Pandrah	-	-	3 762
Jeunieb	-	-	1 492
Peulimbang	-	-	-
Peudada	-	-	32
Juli	-	-	1 519
Jeumpa	-	-	24
Kota Juang	-	-	508
Kuala	-	-	-
Jangka	-	-	-
Peusangan	-	-	68
Psg Selatan	-	-	-
Psg Siblah Krueng	-	-	-
Makmur	2	-	2 117
Gandapura	-	-	142
Kuta Blang	-	-	-
Bireuen	2	-	9 664

Lanjutan Tabel/*Continued Table 4.3.5*

Kecamatan <i>Subdistrict</i>	Banjir Bandang <i>Flash Floods</i>		
	Meninggal dan Hilang <i>Fatality and Missing</i>	Luka-luka <i>Casualty</i>	Terdampak dan Mengungsi <i>Affected and Evacuated</i>
(1)	(17)	(18)	(19)
Samalanga	-	-	-
Sp Mamplam	-	-	-
Pandrah	-	-	-
Jeunieb	-	-	-
Peulimbang	-	-	-
Peudada	-	-	-
Juli	-	-	-
Jeumpa	-	-	-
Kota Juang	-	-	-
Kuala	-	-	-
Jangka	-	-	-
Peusangan	-	-	-
Psg Selatan	-	-	-
Psg Sibbleh Krueng	-	-	-
Makmur	-	-	-
Gandapura	-	-	-
Kuta Blang	-	-	-
Bireuen	-	-	-

Lanjutan Tabel/*Continued Table 4.3.5*

Kecamatan <i>Subdistrict</i>	Kekeringan <i>Drought</i>		
	Meninggal dan Hilang <i>Fatality and Missing</i>	Luka-luka <i>Casualty</i>	Terdampak dan Mengungsi <i>Affected and Evacuated</i>
(1)	(20)	(21)	(22)
Samalanga	-	-	-
Sp Mamplam	-	-	22
Pandrah	-	-	5
Jeunieb	-	-	8
Peulimbang	-	-	-
Peudada	-	-	4
Juli	-	-	4
Jeumpa	-	-	37
Kota Juang	-	-	15
Kuala	-	-	4
Jangka	-	-	6
Peusangan	-	-	28
Psg Selatan	-	-	-
Psg Siblah Krueng	-	-	-
Makmur	-	-	-
Gandapura	-	-	-
Kuta Blang	-	-	10
Bireuen	-	-	143

Lanjutan Tabel/*Continued Table* 4.3.5

Kecamatan <i>Subdistrict</i>	Kebakaran Hutan dan Lahan <i>Forest and Land Fires</i>		
	Meninggal dan Hilang <i>Fatality and Missing</i>	Luka-luka <i>Casualty</i>	Terdampak dan Mengungsi <i>Affected and Evacuated</i>
(1)	(23)	(24)	(25)
Samalanga	-	-	-
Sp Mamplam	-	-	-
Pandrah	-	-	-
Jeunieb	-	-	-
Peulimbang	-	-	-
Peudada	-	-	-
Juli	-	-	-
Jeumpa	-	-	-
Kota Juang	-	-	-
Kuala	-	-	-
Jangka	-	-	-
Peusangan	-	-	-
Psg Selatan	-	-	-
Psg Siblih Krueng	-	-	-
Makmur	-	-	-
Gandapura	-	-	-
Kuta Blang	-	-	-
Bireuen	-	-	-

Lanjutan Tabel/Continued Table 4.3.5

Kecamatan Subdistrict	Angin Puting Beliung Tornado		
	Meninggal dan Hilang Fatality and Missing	Luka-luka Casualty	Terdampak dan Mengungsi Affected and Evacuated
(1)	(26)	(27)	(28)
Samalanga	-	-	-
Sp Mamplam	-	-	2
Pandrah	-	-	11
Jeunieb	-	-	4
Peulimbang	-	-	12
Peudada	-	-	-
Juli	-	-	3
Jeumpa	-	-	3
Kota Juang	-	-	-
Kuala	-	-	2
Jangka	-	-	10
Peusangan	-	-	16
Psg Selatan	-	-	-
Psg Siblah Krueng	-	-	-
Makmur	-	-	3
Gandapura	-	-	-
Kuta Blang	-	-	-
Bireuen	-	-	66

Lanjutan Tabel/*Continued Table* 4.3.5

Kecamatan <i>Subdistrict</i>	Gelombang Pasang <i>Tidal Wave</i>		
	Meninggal dan Hilang <i>Fatality and Missing</i>	Luka-luka <i>Casualty</i>	Terdampak dan Mengungsi <i>Affected and Evacuated</i>
(1)	(29)	(30)	(31)
Samalanga	-	-	-
Sp Mamplam	-	-	-
Pandrah	-	-	-
Jeunieb	-	-	-
Peulimbang	-	-	-
Peudada	-	-	-
Juli	-	-	-
Jeumpa	-	-	-
Kota Juang	-	-	-
Kuala	-	-	-
Jangka	-	-	-
Peusangan	-	-	-
Psg Selatan	-	-	-
Psg Siblih Krueng	-	-	-
Makmur	-	-	-
Gandapura	-	-	-
Kuta Blang	-	-	-
Bireuen	-	-	-

Lanjutan Tabel/*Continued Table 4.3.5*

Kecamatan <i>Subdistrict</i>	Abrasi <i>Abrasion</i>		
	Meninggal dan Hilang <i>Fatality and Missing</i>	Luka-luka <i>Casualty</i>	Terdampak dan Mengungsi <i>Affected and Evacuated</i>
(1)	(32)	(33)	(34)
Samalanga	-	-	-
Sp Mamplam	-	-	-
Pandrah	-	-	-
Jeunieb	-	-	-
Peulimbang	-	-	-
Peudada	-	-	-
Juli	-	-	-
Jeumpa	-	-	-
Kota Juang	-	-	-
Kuala	-	-	-
Jangka	-	-	-
Peusangan	-	-	-
Psg Selatan	-	-	-
Psg Siblah Krueng	-	-	-
Makmur	-	-	-
Gandapura	-	-	-
Kuta Blang	-	-	-
Bireuen	-	-	-

Sumber/*Source*: Badan Penanggulangan Bencana Daerah (BPBD) Kab Bireuen

Tabel
Table 4.3.6**Jumlah Kerusakan Rumah yang Diakibatkan Bencana Alam Menurut Kecamatan di Kabupaten Bireuen, 2022**
Number of Damaged Houses Due to Natural Disaster by Subdistrict in Bireuen Regency, 2022

Kecamatan Subdistrict	Rusak Berat Severely Damaged	Rusak Sedang Damaged	Rusak Ringan Lightly Damaged	Terendam Submerged
(1)	(2)	(3)	(4)	(5)
Samalanga	-	-	-	-
Sp Mamplam	2	-	-	-
Pandrah	2	-	-	813
Jeunieb	-	-	-	373
Peulimbang	-	-	-	-
Peudada	-	-	-	38
Juli	1	-	-	405
Jeumpa	-	-	1	6
Kota Juang	-	-	-	127
Kuala	-	1	-	-
Jangka	1	-	3	-
Peusangan	11	-	4	18
Psg Selatan	1	-	-	-
Psg Siblah Krueng	-	-	-	-
Makmur	2	-	-	593
Gandapura	-	-	-	47
Kuta Blang	-	-	-	-
Bireuen	20	1	8	2 420

Sumber/Source: Badan Penanggulangan Bencana Daerah (BPBD) Kab Bireuen

Tabel 4.3.7 **Jumlah Jemaah Haji Menurut Jenis Kelamin dan Kecamatan di Kabupaten Bireuen, 2022**
Table 4.3.7 **Number of Hajj Pilgrims by Sex and Subdistrict in Bireuen Regency, 2022**

Kecamatan Subdistrict	Jemaah Haji Moslem Pilgrims		
	Laki-laki Male	Perempuan Female	Jumlah Total
(1)	(2)	(3)	(4)
Samalanga	2	4	6
Sp Mamplam	1	3	4
Pandrah	1	1	2
Jeunieb	3	4	7
Peulimbang	2	3	5
Peudada	1	2	3
Juli	1	2	3
Jeumpa	4	7	11
Kota Juang	8	11	19
Kuala	-	1	1
Jangka	2	3	5
Peusangan	6	17	23
Psg Selatan	1	2	3
Psg Siblah Krueng	-	-	0
Makmur	7	5	12
Gandapura	2	4	6
Kuta Blang	1	6	7
Bireuen	43 *	76 *	119 *

Catatan/Note: *Bertambah 2 orang (1 laki-laki dan 1 perempuan) dari luar Bireuen sebagai pengganti calon jemaah yang meninggal

Sumber/Source: Kantor Kementerian Agama Kabupaten Bireuen / Religious Affairs Office of Bireuen Regency

Tabel
Table 4.3.8

Jumlah Jemaah Haji yang Diberangkatkan* ke Tanah Suci Mekah Menurut Kecamatan di Kabupaten Bireuen, 2020-2022
Number of Hajj Pilgrims Departured to the Holyland of Mecca by Subdistrict in Bireuen Regency, 2020-2022

Kecamatan Subdistrict	2020	2021	2022
(1)	(2)	(3)	(4)
Samalanga			6
Sp Mamplam			4
Pandrah			2
Jeunieb			7
Peulimbang			5
Peudada			3
Juli			3
Jeumpa			11
Kota Juang			19
Kuala			1
Jangka			5
Peusangan			23
Psg Selatan			3
Psg Siblah Krueng			0
Makmur			12
Gandapura			6
Kuta Blang			7
Bireuen			119

Catatan/Note: *Melalui Kementerian Agama/Managed by Ministry

**2020-2021 Seluruh Jamaah Haji Indonesia tidak diberangkatkan diakibatkan pandemi COVID-19/ 2020-2021 All Indonesian Hajj pilgrims have not departed due to the COVID-19 pandemic

Sumber/Source: Kantor Kementerian Agama Kabupaten Bireuen / Religious Affairs Office of Bireuen Regency

Tabel 4.3.9 **Jumlah Nikah Menurut Kecamatan di Kabupaten Bireuen, 2019-2022**
Table 4.3.9 **Number of Marriage by Subdistrict of Bireuen Regency, 2019-2022**

Kecamatan Subdistrict	2019	2020	2021	2022
(1)	(2)	(3)	(4)	(5)
Samalanga	245	204	214	207
Sp Mamplam	237	233	197	247
Pandrah	71	76	68	73
Jeunieb	241	210	201	203
Peulimbang	105	78	125	134
Peudada	257	209	186	209
Juli	257	259	221	225
Jeumpa	343	312	292	357
Kota Juang	393	409	416	381
Kuala	166	157	141	140
Jangka	305	249	211	212
Peusangan	408	362	368	399
Psg Selatan	145	112	112	127
Psg Siblah Krueng	100	88	82	110
Makmur	166	140	143	119
Gandapura	231	200	204	172
Kuta Blang	173	211	180	149
Bireuen	3 843	3 509	3 361	3 464

Sumber/Source: Kantor Kementerian Agama Kabupaten Bireuen / Religious Affairs Office of Bireuen Regency

Tabel
Table 4.3.10**Jumlah Perceraian Menurut Faktor dan Kecamatan Pada
Mahkamah Syar'iyah Menurut Kecamatan Kabupaten
Bireuen, 2022**
*Number of Divorces by Factors and Subdistrict at Syar'iah
Court by Subdistrict in Bireuen Regency, 2022*

Kecamatan Subdistrict	Zina	Mabuk	Madat	Judi	Meninggal- kan Salah Satu Pihak
(1)	(2)	(3)	(4)	(5)	(6)
Samalanga	-	-	-	-	9
Sp Mamplam	-	-	-	-	10
Pandrah	-	-	-	-	4
Jeunieb	-	-	-	-	2
Peulimbang	-	-	-	-	2
Peudada	-	-	-	-	9
Juli	-	-	-	-	15
Jeumpa	-	-	-	-	17
Kota Juang	-	-	-	-	26
Kuala	-	-	-	-	12
Jangka	-	-	-	-	10
Peusangan	-	-	-	-	13
Psg Selatan	-	-	-	-	5
Psg Siblah Krueng	-	-	-	-	4
Makmur	-	-	-	-	1
Gandapura	-	-	-	-	9
Kuta Blang	-	-	-	-	2
Bireuen	-	-	-	-	150

Lanjutan Tabel/*Continued Table* 4.3.10

Kecamatan <i>Subdistrict</i>	Hukum Penjara	Poligami	KDRT	Cacat Badan	Perselisihan dan Perteng- karan
(1)	(7)	(8)	(9)	(10)	(11)
Samalanga		-	-		24
Sp Mamplam		-	-		23
Pandrah		-	-		6
Jeunieb		-	-		12
Peulimbang		-	-		14
Peudada		-	-		28
Juli		-	-		25
Jeumpa	2	-	-		36
Kota Juang	2	-	-	1	35
Kuala	2	-	-		23
Jangka		-	-		15
Peusangan	3	-	-	1	40
Psg Selatan	1	-	-		14
Psg Siblah Krueng	1	-	-		11
Makmur		-	-		8
Gandapura		-	-		17
Kuta Blang		-	-		15
Bireuen	11	-	-	2	346

Lanjutan Tabel/*Continued Table* 4.3.10

Kecamatan Subdistrict	Kawin Paksa	Murtad	Ekonomi
(1)	(12)	(13)	(14)
Samalanga	-	-	1
Sp Mamplam	-	-	1
Pandrah	-	-	
Jeunieb	-	-	
Peulimbang	-	-	1
Peudada	-	-	1
Juli	-	-	
Jeumpa	-	-	1
Kota Juang	1	-	
Kuala	-	-	2
Jangka	-	-	
Peusangan	-	-	
Psg Selatan	-	-	
Psg Siblah Krueng	-	-	
Makmur	-	-	
Gandapura	-	-	
Kuta Blang	-	-	
Bireuen	1	-	7

Sumber/*Source*: Mahkamah Syar'iyah Bireuen / *Syar'iyah Court of Bireuen Regency*

Tabel
Table 4.3.11

**Jumlah Kasus Penyebab Terjadinya Perceraian pada
Mahkamah Syar'iyah Menurut Bulan di Kabupaten
Bireuen, 2022**
*Number of Cases as Causal Factor to Divorce at Syar'iah
Court by Month in Bireuen Regency, 2022*

Bulan Month	Zina	Mabuk	Madat	Judi	Meninggal- kan Salah Satu Pihak
(1)	(2)	(3)	(4)	(5)	(6)
Januari	-	-	-	-	3
Februari	-	-	-	-	3
Maret	-	-	-	-	9
April	-	-	-	-	8
Mai	-	-	-	-	6
Juni	-	-	-	-	25
Juli	-	-	-	-	10
Agustus	-	-	-	-	7
September	-	-	-	-	10
Oktober	-	-	-	-	33
Nopember	-	-	-	-	15
Desember	-	-	-	-	21
Bireuen	-	-	-	-	150

Lanjutan Tabel/*Continued Table* 4.3.11

Bulan <i>Month</i>	Hukum Penjara	Poligami	KDRT	Cacat Badan	Perselisihan dan Perteng- karan
(1)	(7)	(8)	(9)	(10)	(11)
Januari	2	-	-		14
Februari	2	-	-	1	6
Maret	1	-	-		48
April	3	-	-		28
Mai		-	-		18
Juni	1	-	-		41
Juli	1	-	-		23
Agustus		-	-		34
September		-	-	1	26
Oktober		-	-		43
Nopember	1	-	-		35
Desember		-	-		30
Bireuen	11	-	-	2	346

Lanjutan Tabel/*Continued Table 4.3.11*

Bulan Month	Kawin Paksa	Murtad	Ekonomi
(1)	(12)	(13)	(14)
Januari	-	-	1
Februari	-	-	1
Maret	-	-	3
April	-	-	-
Mai	-	-	-
Juni	1	-	1
Juli	-	-	1
Agustus	-	-	-
September	-	-	-
Oktober	-	-	-
Nopember	-	-	-
Desember	-	-	-
Bireuen	1	-	7

Sumber/*Source*: Mahkamah Syar'iyah Bireuen / *Syar'iyah Court of Bireuen Regency*

Tabel
Table 4.3.12

Jumlah Perkara Jinayat di Kabupaten Bireuen, 2022
Number of Islamic Law Cases in Bireuen Regency, 2022

Bulan Month	Jenis Perkara				Jumlah
	Maisir	Khamar	Khalawat	Lain-lain	
(1)	(2)	(3)	(4)	(5)	(6)
Januari	-	-	-	1	1
Februari	-	-	-	-	-
Maret	-	-	-	-	-
April	-	-	-	-	-
Mai	-	-	-	-	-
Juni	-	-	-	1	1
Juli	-	-	-	-	-
Agustus	2	-	-	-	2
September	-	-	-	-	-
Oktober	4	-	-	-	4
Nopember	3	-	-	-	3
Desember	-	-	-	1	1
Bireuen	9	-	-	3	12

Sumber/Source: Mahkamah Syar'iyah Bireuen / Syar'iyah Court of Bireuen Regency

Tabel 4.3.13 Jumlah Perkara Yang Diterima Menurut Jenis Perkara Pada Mahkamah Syar'iyah di Kabupaten Bireuen, 2022
Table Number of Cases Accepted at Syar'iyah Court by Kind of Cases in Bireuen Regency, 2022

Bulan Month	Izin Poligami	Pencegahan Perkawinan	Cerai/Talak	Cerai Gugat	Harta Bersama
(1)	(2)	(3)	(4)	(5)	(6)
Januari	-	-	17	59	2
Februari	2	-	15	45	1
Maret	1	-	9	45	1
April	-	-	4	6	-
Mei	1	-	14	32	-
Juni	-	-	26	69	1
Juli	-	-	13	16	-
Agustus	1	-	8	53	2
September	-	-	11	46	-
Oktober	-	-	9	48	1
November	-	-	19	34	2
Desember	-	-	2	0	1
Jumlah	5	-	147	453	11

Lanjutan Tabel/*Continued Table* 4.3.13

Bulan <i>Month</i>	Dispensasi Kawin	Perwalian	Istibat Nikah	Wali Adhol	Kewarisan
(1)	(7)	(8)	(9)	(10)	(11)
Januari	1	-	6	1	-
Februari	9	1	3	-	-
Maret	4	-	3	-	-
April	6	1	1	-	1
Mei	4	-	4	-	-
Juni	8	2	5	-	-
Juli	6	1	-	1	-
Agustus	8	2	355	-	-
September	8	3	8	-	2
Oktober	5	1	6	-	-
November	2	4	5	-	-
Desember	-	-	6	-	-
Jumlah	61	15	402	2	3

Lanjutan Tabel/*Continued Table* 4.3.13

Bulan Month	Hibah/ wakaf	Penetapan Ahli Waris	PH3HP	Lain-lain
(1)	(12)	(13)	(14)	(15)
Januari	-	8	-	1
Februari	1	9	-	1
Maret	1	10	-	2
April	-	7	-	1
Mei	-	9	-	1
Juni	-	12	-	-
Juli	-	8	-	1
Agustus	1	6	-	-
September	-	6	-	1
Oktober	1	9	-	1
November	1	6	-	-
Desember	-	2	-	-
Jumlah	5	92	-	9

Sumber/*Source*: Mahkamah Syar'iyah Bireuen / *Syar'iyah Court of Bireuen Regency*

Tabel
Table 4.3.14

**Jumlah Perkara yang Diterima dan Diselesaikan oleh
Mahkamah Syar'iyah Bireuen, 2022**
*Number of Cases Accepted and Finished by Syar'iyah Court
of Bireuen Regency, 2022*

Bulan Month	Jumlah Perkara			Diselesaikan		Sisa Akhir Bulan Ini
	Sisa Awal Bulan	Masuk Bulan Ini	Dicabut	Dikabul- kan	Tidak Dikabul- kan	
(1)	(2)	(3)	(4)	(5)	(6)	(7)
Januari	27	95	7	24	14	77
Februari	77	87	11	22	6	125
Maret	125	76	14	83	4	100
April	100	27	9	55	11	52
Mei	52	65	7	36	5	69
Juni	69	123	8	96	4	84
Juli	84	46	9	48	3	70
Agustus	70	436	9	241	52	204
September	204	85	13	152	16	108
Oktober	108	81	10	106	5	68
November	68	73	7	72	-	62
Desember	62	11	3	58	5	7
Jumlah		1205	107	993	125	

Sumber/Source: Mahkamah Syar'iyah Bireuen / Syar'iyah Court of Bireuen Regency

Tabel 4.3.15 **Jumlah Pesantren dan Santri Menurut Jenis Kelamin di Kabupaten Bireuen, 2022**
Table 4.3.15 **Number of Islamic Boarding School and Student by Sex in Bireuen Regency, 2022**

Kecamatan Subdistrict	Jumlah Pesantren Number of School	Jumlah Santri Number of Student		
		Laki-laki Male	Perempuan Female	Jumlah Total
(1)	(2)	(3)	(4)	(5)
Samalanga	21	8 575	5 275	13 850
Simpang Mamplam	16	4 874	3 123	7 997
Pandrah	8	748	332	1 080
Jeunieb	19	2 355	801	3 156
Peulimbang	12	586	235	821
Peudada	14	825	320	1 145
Juli	10	795	456	1 251
Jeumpa	8	594	276	870
Kota Juang	12	695	365	1 060
Kuala	8	405	125	530
Jangka	9	158	135	293
Peusangan	20	1 215	386	1 601
Peusangan Selatan	9	735	467	1 202
Peusangan Siblah Krueng	8	417	285	702
Makmur	9	396	215	611
Gandapura	7	468	374	842
Kutablang	10	1 235	437	1 672
Bireuen	200	25 076	13 607	38 683

Sumber/Source: Kantor Kementerian Agama Kabupaten Bireuen / Religious Affairs Office of Bireuen Regency

Tabel
Table 4.3.16

Jumlah Guru/Ustadz pada Pesantren Menurut Jenis Kelamin di Kabupaten Bireuen, 2022
Number of Islamic Boarding School Teacher by Sexin Bireuen Regency, 2022

Kecamatan Subdistrict	Jumlah Ustadz Number of Teacher		
	Laki-laki Male	Perempuan Female	Jumlah Total
(1)	(3)	(4)	(5)
Samalanga	420	177	597
Simpang Mamplam	236	133	369
Pandrah	119	54	173
Jeunieb	267	105	372
Peulimbang	80	51	131
Peudada	119	77	196
Juli	88	32	120
Jeumpa	153	80	233
Kota Juang	101	44	145
Kuala	94	52	146
Jangka	90	59	149
Peusangan	144	36	180
Peusangan Selatan	88	70	158
Peusangan Siblah Krueng	79	28	107
Makmur	76	41	117
Gandapura	125	64	189
Kutablang	153	52	205
Bireuen	2 432	1 155	3 587

Sumber/Source: Kantor Kementerian Agama Kabupaten Bireuen / Religious Affairs Office of Bireuen Regency

Tabel 4.3.17 Jumlah Dayah dan Santri Menurut Jenis Kelamin di Kabupaten Bireuen, 2022
Number of Dayah and Student by Sex in Bireuen Regency, 2022

Kecamatan Subdistrict	Jumlah Dayah Number of Dayah	Jumlah Santri Number of Student		
		Laki-laki Male	Perempuan Female	Jumlah Total
(1)	(2)	(3)	(4)	(5)
Samalanga	21	6 482	6 415	12 897
Simpang Mamplam	20	2 328	1 432	3 760
Pandrah	3	197	257	485
Jeunieb	16	2 706	1 733	3 144
Peulimbang	7	760	687	1 447
Peudada	7	670	792	1 462
Juli	11	3 189	1 686	4 875
Jeumpa	10	642	471	1 113
Kota Juang	9	924	761	1 924
Kuala	6	429	398	827
Jangka	23	2 262	3 215	5 477
Peusangan	1	38	64	64
Peusangan Selatan	3	183	215	398
Peusangan Siblah Krueng	6	489	412	972
Makmur	3	152	266	418
Gandapura	5	446	458	904
Kutablang	6	554	468	1 022
Bireuen	157	22 451	19 730	42 181

Sumber/Source: Dinas Pendidikan Dayah Kabupaten Bireuen / *Dayah Fostering Education of Bireuen Regency*

Tabel
Table 4.3.18

**Jumlah Guru/Ustadz pada Dayah Menurut Jenis Kelamin
di Kabupaten Bireuen, 2022**
Number of Dayah Teacher by Sex in Bireuen Regency, 2022

Kecamatan Subdistrict	Jumlah Ustadz Number of Teacher		
	Laki-laki Male	Perempuan Female	Jumlah Total
(1)	(3)	(4)	(5)
Samalanga	2 487	678	3 165
Simpang Mamplam	354	123	477
Pandrah	33	21	54
Jeunieb	298	200	498
Peulimbang	86	60	146
Peudada	152	37	189
Juli	483	114	597
Jeumpa	127	56	183
Kota Juang	64	27	91
Kuala	61	26	87
Jangka	338	251	589
Peusangan	10	1	11
Peusangan Selatan	35	21	56
Peusangan Siblah Krueng	91	55	146
Makmur	43	14	57
Gandapura	58	42	100
Kutablang	61	9	70
Bireuen	4 781	1 735	6 516

Sumber/Source: Dinas Pendidikan Dayah Kabupaten Bireuen / Dayah Fostering Education of Bireuen Regency

Tabel 4.3.19 Jumlah Balai Pengajian dan Santri Menurut Jenis Kelamin di Kabupaten Bireuen, 2022
Table *Number of Islamic Study Building and Student by Sex in Bireuen Regency, 2022*

Kecamatan Subdistrict	Jumlah Balai Pengajian Number of Islamic Study Building	Jumlah Santri Number of Student		Jumlah Total
		Laki-laki Male	Perempuan Female	
(1)	(2)	(3)	(4)	(5)
Samalanga	125	3 128	3 225	6 353
Simpang Mamplam	108	2 196	2 632	4 828
Pandrah	38	732	969	1 701
Jeunieb	77	2 006	2 538	4 544
Peulimbang	42	863	1 069	1 932
Peudada	82	2 124	2 485	4 609
Juli	116	3 542	4 190	7 732
Jeumpa	83	2 942	3 342	6 284
Kota Juang	89	2 562	3 016	5 578
Kuala	78	2 502	2 847	5 349
Jangka	115	2 633	3 042	5 675
Peusangan	45	1 084	1 300	2 384
Peusangan Selatan	43	115	1 294	1 409
Peusangan Siblah Krueng	138	3 597	4 401	7 998
Makmur	75	1 968	2 352	4 320
Gandapura	59	1 082	1 066	2 148
Kutablang	80	2 219	2 708	4 927
Bireuen	1 393	35 295	42 476	77 771

Sumber/Source: Dinas Pendidikan Dayah Kabupaten Bireuen / Dayah Fostering Education of Bireuen Regency

Tabel
Table 4.3.20**Jumlah Guru/Ustadz pada Balai Pengajian Menurut Jenis Kelamin di Kabupaten Bireuen, 2022**
Number of Islamic Study Building Teacher by Sexin Bireuen Regency, 2022

Kecamatan <i>Subdistrict</i>	Jumlah Ustadz <i>Number of Teacher</i>		
	Laki-laki <i>Male</i>	Perempuan <i>Female</i>	Jumlah <i>Total</i>
(1)	(3)	(4)	(5)
Samalanga	229	260	489
Simpang Mamplam	184	195	379
Pandrah	61	79	140
Jeunieb	139	132	271
Peulimbang	77	87	164
Peudada	164	141	305
Juli	254	212	466
Jeumpa	177	165	342
Kota Juang	191	148	339
Kuala	143	140	283
Jangka	186	222	408
Peusangan	106	127	233
Peusangan Selatan	82	122	204
Peusangan Siblah Krueng	221	217	438
Makmur	150	205	355
Gandapura	97	114	211
Kutablang	126	194	320
Bireuen	2 587	2 760	5 347

Sumber/Source: Dinas Pendidikan Dayah Kabupaten Bireuen / *Dayah Fostering Education of Bireuen Regency*

Tabel 4.3.21 **Jumlah TKQ/TPQ dan Penyuluh Agama Menurut Kecamatan di Kabupaten Bireuen, 2022**
Table *Number of Islamic Kindergarten and Religion Extension by Subdistrict in Bireuen Regency, 2022*

Kecamatan Subdistrict	TKQ/ TPQ	Penyuluh Agama
(1)	(2)	(3)
Samalanga	53	9
Sp Mamplam	90	9
Pandrah	10	9
Jeunieb	36	9
Peulimbang	26	9
Peudada	40	9
Juli	51	10
Jeumpa	39	9
Kota Juang	41	9
Kuala	25	9
Jangka	15	9
Peusangan	88	10
Psg Selatan	28	9
Psg Siblah Krueng	8	9
Makmur	50	9
Gandapura	17	9
Kuta Blang	31	9
Bireuen	648	155

Sumber/Source: Kantor Kementerian Agama Kabupaten Bireuen / Religious Affairs Office of Bireuen Regency

Tabel
Table 4.3.22**Jumlah Tanah Waqaf di Kabupaten Bireuen, 2022**
Number of Religious Donated Land of Bireuen Regency, 2022

Kecamatan Subdistrict	Perwaqafan				Ket
	Jumlah Lokasi	Bersertifikat	Belum Bersertifikat	Luas (Ha)	
(1)	(2)	(3)	(4)	(5)	(6)
Samalanga	474	47 391,22	677 782,01	725 173,23	
Sp Mamplam	399	86 591,00	480 224,35	566 815,35	
Pandrah	74	-	107 850,30	107 850,30	
Jeunieb	255	14 263,00	352 610,00	366 873,00	
Peulimbang	79	-	73 929,89	73 929,89	
Peudada	71	-	77 866,56	77 866,56	
Juli	266	-	448 828,69	448 828,69	
Jeumpa	245	31 743,00	190 711,00	222 454,00	
Kota Juang	120	11 945,63	99 190,31	111 135,94	
Kuala	255	24 646,00	151 284,79	175 930,79	
Jangka	990	663 966,00	491 140,00	1 155 106,00	
Peusangan	902	771 947,34	204 394,73	976 342,07	
Psg Selatan	513	353 135,28	394 546,50	747 681,78	
Psg Siblah Krueng	30	-	51 241,51	51 241,51	
Makmur	87	39 305,00	97 792,70	137 097,70	
Gandapura	1 018	604 478,00	406 530,00	1 011 008,00	
Kuta Blang	667	421 300,00	274 966,13	696 266,13	
Bireuen	6 445	3 070 711,47	4 580 889,47	7 651 600,94	

Sumber/Source: Kantor Kementerian Agama Kabupaten Bireuen / Religious Affairs Office of Bireuen Regency

Tabel 4.3.23 Jumlah Zakat Pendapatan yang Dikoordinir oleh Baitul Mal Kabupaten Bireuen Per Bulan di Kabupaten Bireuen, 2022
Amount of Tithe Organized by Religious Affairs Office by Month in Bireuen Regency, 2022

Bulan Month (1)	Nilai (Rp) (2)
Januari	506 613 937
Februari	526 446 915
Maret	529 380 536
April	829 164 999
Mei	543 245 274
Juni	582 701 562
Juli	704 778 281
Agustus	529 713 209
September	946 917 393
Oktober	647 994 426
November	1 211 932 558
Desember	2 077 521 351
Jumlah	9 636 410 441

Sumber/Source: Baitul Mal Kabupaten Bireuen / Baitul Mal of Bireuen Regency

Tabel
Table 4.3.24**Jumlah Kejahatan yang Dilaporkan dan Persentase Penyelesaian Tindak Pidana di Polres Bireuen, 2019-2022**
Crime Total and Percentage of Crime Clearance in Polres Bireuen, 2019-2022

Jenis Tindak Pidana Type of Crime	2019	2020	2021	2022
(1)	(2)	(3)	(4)	(5)
Jumlah Kejahatan yang Dilaporkan <i>Crime Total</i>	239	194	386	489
Persentase Penyelesaian Tindak Pidana <i>Percentage of Crime Clearance</i>	72	154	278	326

Sumber/Source: POLRES Kabupaten Bireuen / Resort Police Station of Bireuen Regency

Tabel 4.3.25 Jumlah Tindak Pidana Menonjol Menurut Jenis di Kabupaten Bireuen, 2017-2022
Number of Crime Index by Type in Bireuen Regency, 2017-2022

Jenis Tindak Pidana Type of Crime	2017	2018	2019	2020	2021	2022
(1)	(2)	(3)	(4)	(5)	(6)	(7)
Pencurian dengan Pemberatan <i>Theft by weighting</i>	21	33	29	1	10	6
Pencurian kendaraan bermotor <i>Motor Vehicle Theft Crime</i>	91	84	45	20	85	68
Pencurian dengan kekerasan <i>Theft with Violence</i>	5	-	17	1	7	7
Penganiayaan berat <i>Severe persecution</i>	2	56	1	1	1	-
Kebakaran <i>Fire</i>	-	-	-	-	-	-
Pembunuhan <i>Murder</i>	3	1	1	1	2	2
Perkosaan <i>Rape</i>	4	5	6	2	10	7
Kenakalan Remaja <i>Juvenile Delinquency</i>	-	-	-	-	-	-
Uang Palsu <i>Counterfeit</i>	1	-	-	1	-	-
Narkotika <i>Narcotics</i>	95	74	-	1	-	-
Perjudian <i>Gambling</i>	4	1	-	2	2	2
Pemerasan/Ancaman <i>Extortion / Threats</i>	12	12	9	7	1	7

Sumber/Source: POLRES Kabupaten Bireuen / Resort Police Station of Bireuen Regency

Tabel 4.3.26 Jumlah Tindak Pidana Terhadap Hak Milik (Barang) di Kabupaten Bireuen, 2017-2022
Number of Crime Against Property (Goods) in Bireuen Regency, 2017-2022

Jenis Tindak Pidana Type of Crime	2017	2018	2019	2020	2021	2022
(1)	(2)	(3)	(4)	(5)	(6)	(7)
Pembakaran dengan sengaja <i>Arson</i>	3	4	5	-	1	1
Pengrusakan/ penghancuran <i>Vandalism / Destruction</i>	15	14	9	3	8	7
Pencurian dengan pemberatan <i>Theft by weighting</i>	2	33	29	1	10	6
Pencurian <i>Theft</i>	71	88	69	33	66	79
Pencurian dengan kekerasan <i>Theft with violence</i>	5	-	17	1	7	7
Pencurian dalam keluarga <i>Theft in the family</i>	-	-	-	-	-	-
Penipuan/perbuatan curang <i>Fraud/cheating</i>	28	38	35	21	17	41
Penadahan <i>Fencing</i>	1	7	-	-	1	4
Pencurian kendaraan bermotor <i>Theft of motor vehicle</i>	91	84	45	20	85	68
Pencurian lainnya <i>Other Theft</i>	-	-	-	-	-	-

Sumber/Source: POLRES Kabupaten Bireuen / Resort Police Station of Bireuen Regency

Tabel 4.3.27 Jumlah Tindak Pidana Menurut Kepolisian Sektor di Kabupaten Bireuen, 2017-2022
Number of Reported Criminal Cases by Subdistrict Police Office in Bireuen Regency, 2017-2022

Kepolisian Sektor Subdistrict Police Office	2017	2018	2019	2020	2021	2022
(1)	(2)	(3)	(4)	(5)	(6)	(7)
Samalanga	29	42	23	14	19	27
Simpang Mamplam	-	-	-	-	-	-
Pandrah	11	7	5	4	1	-
Jeunieb	17	28	20	16	12	18
Peulimbang	-	-	-	-	-	-
Peudada	38	23	11	15	14	15
Juli	34	22	22	8	24	21
Jeumpa	-	-	-	-	-	-
Kota Juang	91	111	77	66	42	35
Kuala	-	-	-	-	-	-
Jangka	12	8	18	10	-	4
Peusangan	109	56	56	36	31	25
Peusangan Selatan	-	-	-	-	-	-
Peusangan Siblah Krueng	-	-	-	-	-	-
Makmur	7	11	7	10	1	1
Gandapura	25	20	23	41	27	30
Kutablang	-	-	-	-	-	-
Bireuen	525	328	262	220	254	145

Sumber/Source: POLRES Kabupaten Bireuen / Resort Police Station of Bireuen Regency

Tabel
Table 4.3.28**Persentase Penyelesaian Tindak Pidana Menurut
Kepolisian Resort di Kabupaten Bireuen, 2017-2022**
*Percentage of Crime Clearance Rate by District Police Office
in Bireuen Regency, 2017-2022*

Kepolisian Sektor Subdistrict Police Office	2017	2018	2019	2020	2021	2022
(1)	(2)	(3)	(4)	(5)	(6)	(7)
Samalanga	76	25	65	7	10	48
Simpang Mamplam	-	-	-	-	-	-
Pandrah	70	5	85	3	1	-
Jeunieb	59	17	73	15	8	94
Peulimbang	-	-	-	-	-	-
Peudada	-	16	65	10	10	60
Juli	82	14	76	7	24	-
Jeumpa	-	-	-	-	-	-
Kota Juang	36	78	65	41	22	87,8
Kuala	-	-	-	-	-	-
Jangka	66	5	75	8	1	100
Peusangan	41	43	63	21	22	67
Peusangan Selatan	-	-	-	-	-	-
Peusangan Siblah Krueng	-	-	-	-	-	-
Makmur	100	7	85	9	1	100
Gandapura	48	16	80	25	17	76,6
Kutablang	-	-	-	-	-	-
Bireuen	64	65	72	146	157	79,18

Sumber/Source: POLRES Kabupaten Bireuen / Resort Police Station of Bireuen Regency

Tabel 4.3.29 Jumlah Eks Narkoba dan Eks Narapidana Menurut Kecamatan di Kabupaten Bireuen, 2022
Number of Former Drug and Former Inmate by Sub District in Bireuen Regency, 2022

Kecamatan Subdistrict	Eks Narkoba Former Drug	Eks Narapidana Former Inmate
(1)	(2)	(3)
Samalanga		
Sp Mamplam		
Pandrah		
Jeunieb		
Peulimbang		
Peudada		1
Juli		
Jeumpa	3	17
Kota Juang		1
Kuala	1	
Jangka		
Peusangan		
Psg Selatan		
Psg Siblah Krueng		
Makmur		
Gandapura		
Kuta Blang		1
Bireuen	4	20

Sumber/Source: Dinas Sosial Kabupaten Bireuen / Social Office of Bireuen Regency

Tabel
Table 4.3.30

**Jumlah Kendaraan Bermotor yang Terdaftar di Polres
Kabupaten Bireuen, 2022**
*Number of Registered Vehicles at Resort Police Station in
Bireuen Regency, 2022*

Bulan Month	Ganti		Hilang		Mutasi		Jumlah Total
	Roda 2	Roda 4	Roda 2	Roda 4	Roda 2	Roda 4	
(1)	(2)	(3)	(4)	(5)	(6)	(7)	(8)
Januari							
Februari							
Maret							
April							
Mei							
Juni							
Juli							
Agustus							
September							
Oktober							
Nopember							
Desember							
Bireuen							

DATA
TIDAK
TERSEDIA

Sumber/Source: POLRES Kabupaten Bireuen / Resort Police Station of Bireuen Regency

Tabel 4.3.31 Jumlah Pengeluaran Sim A pada Polres Kabupaten Bireuen, 2022
Table Number of A Driving License Released at Resort Police Station of Bireuen Regency, 2022

Bulan Month	Baru			Perpanjang			Hilang/Rusak		
	B	KH	U	B	KH	U	B	KH	U
(1)	(2)	(3)	(4)	(5)	(6)	(7)	(8)	(9)	(10)
Januari	277	0	15	173	0	6	2	0	0
Februari	234	0	24	143	0	7	2	0	0
Maret	290	0	19	195	0	8	2	0	0
April	237	0	17	157	0	13	1	0	0
Mei	315	0	21	168	0	10	1	0	0
Juni	358	0	37	285	0	16	2	0	0
Juli	347	0	20	232	0	7	0	0	0
Agustus	286	0	29	229	0	9	3	0	0
September	207	0	14	186	0	11	2	0	0
Oktober	203	0	18	158	0	7	7	0	0
Nopember	156	0	13	168	0	6	4	0	0
Desember	206	0	14	227	0	12	4	0	0
Bireuen	3116	0	241	2321	0	112	30	0	0

Catatan/Note: B : Pribadi

U : Umum

KH : Khusus

Sumber/Source: POLRES Kabupaten Bireuen / Resort Police Station of Bireuen Regency

Tabel
Table 4.3.32**Jumlah Pengeluaran Sim B-I pada Polres Kabupaten
Bireuen, 2022**
**Number of B-I Driving License Released at Resort Police
Station of Bireuen Regency, 2022**

Bulan Month	Baru		Perpanjang		Hilang/Rusak	
	B	U	B	U	B	U
(1)	(2)	(3)	(4)	(5)	(6)	(7)
Januari	12	49	3	25	0	0
Februari	1	26	5	20	0	0
Maret	2	37	4	22	0	0
April	2	23	9	26	0	0
Mei	4	37	9	25	0	0
Juni	6	46	7	67	0	0
Juli	11	34	2	25	0	0
Agustus	5	37	4	46	0	0
September	4	24	2	25	0	0
Oktober	5	22	9	20	0	0
Nopember	4	18	4	39	0	0
Desember	1	22	9	41	0	0
Bireuen	57	375	67	381	0	0

Catatan/Note: B : Pribadi U : Umum

Sumber/Source: POLRES Kabupaten Bireuen / Resort Police Station of Bireuen Regency

Tabel 4.3.33 Jumlah Pengeluaran Sim B-II pada Polres Kabupaten Bireuen, 2022
Table Number of B-II Driving License Released at Resort Police Station of Bireuen Regency, 2022

Bulan Month	Baru		Perpanjang		Hilang/Rusak	
	B	U	B	U	B	U
(1)	(2)	(3)	(4)	(5)	(6)	(7)
Januari	0	6	0	9	0	0
Februari	0	5	0	12	0	0
Maret	0	7	0	23	0	0
April	0	10	0	18	0	0
Mei	0	6	0	11	0	0
Juni	0	10	0	30	0	0
Juli	0	16	0	13	0	0
Agustus	0	6	0	16	0	0
September	0	7	0	6	0	0
Oktober	0	3	0	11	0	0
Nopember	0	4	0	9	0	0
Desember	0	4	0	17	0	0
Bireuen	0	84	0	175	0	0

Catatan/Note: B : Pribadi U : Umum

Sumber/Source: POLRES Kabupaten Bireuen / Resort Police Station of Bireuen Regency

Tabel
Table 4.3.34

**Jumlah Pengeluaran Sim C Pada Polres Kabupaten
Bireuen, 2022**
**Number of C Driving License Released at Resort Police
Station of Bireuen Regency, 2022**

Bulan Month	Baru	Perpanjang	Hilang/Rusak
(1)	(2)	(3)	(4)
Januari	363	462	2
Februari	275	375	2
Maret	383	461	4
April	345	390	3
Mei	474	428	3
Juni	568	823	3
Juli	549	571	2
Agustus	515	687	5
September	347	469	4
Oktober	281	444	14
Nopember	197	434	8
Desember	234	541	7
Bireuen	4 531	6 085	57

Sumber/Source: POLRES Kabupaten Bireuen / Resort Police Station of Bireuen Regency

Tabel 4.3.35 Jumlah Yayasan/ Organisasi Sosial yang Bergerak di Bidang Usaha Kesejahteraan Sosial (UKS) di Kabupaten Bireuen, 2022
Number of Social Organization Moving on Social Welfare Effort in Bireuen Regency, 2022

Kecamatan Subdistrict	Jumlah Total	Tercatat Noted Down	Status Status	
			Terdaftar Registered	Dikukuhkan Installed
(1)	(2)	(3)	(4)	(5)
Samalanga	1	1	1	1
Simpang Mamplam	3	3	3	3
Pandrah	1	1	1	1
Jeunieb	2	2	2	2
Peulimbang				
Peudada				
Juli				
Jeumpa				
Kota Juang	1	1	1	1
Kuala				
Jangka				
Peusangan				
Peusangan Selatan				
Peusangan Siblah Krueng				
Makmur	1	1	1	1
Gandapura	1	1	1	1
Kutablang				
Bireuen	10	10	10	10

Sumber/Source: Dinas Sosial Kabupaten Bireuen / Social Office of Bireuen Regency

Tabel
Table 4.3.36

Jumlah Karang Taruna Menurut Kecamatan di Kabupaten Bireuen, 2022
Number of Karang Taruna by Sub District in Bireuen Regency, 2022

Kecamatan Subdistrict	Jumlah Desa Number of Villages	Pengurus Karang Taruna Kecamatan	Jumlah Karang Taruna Desa
(1)	(2)	(3)	(3)
Samalanga	46	46	1
Simpang Mamplam	41	41	1
Pandrah	19	19	1
Jeunieb	43	43	belum ada
Peulimbang	22	22	1
Peudada	52	52	1
Juli	36	36	1
Jeumpa	42	42	1
Kota Juang	23	23	1
Kuala	20	20	1
Jangka	46	46	pelaksana tugas
Peusangan	69	69	1
Peusangan Selatan	21	21	1
Peusangan Siblah Krueng	21	21	1
Makmur	27	27	1
Gandapura	40	40	1
Kutablang	41	41	1
Bireuen	609	609	15

Sumber/Source: Dinas Sosial Kabupaten Bireuen / Social Office of Bireuen Regency

Tabel 4.3.37 Jumlah Penderita Cacat Menurut Kecamatan di Kabupaten Bireuen, 2022
Table Number of Disabled by Sub District di Bireuen Regency, 2022

Kecamatan Subdistrict	Tuna Netra Blind	Bisu/Tuli Deaf	Cacat Tubuh Handicap	Cacat Mental	Bibir Sumbing Harelip
(1)	(2)	(3)	(4)	(5)	(6)
Samalanga	6	31	27	48	0
Simpang Mamplam	5	10	33	28	1
Pandrah	2	3	15	4	0
Jeunieb	16	14	56	23	0
Peulimbang	20	30	24	30	0
Peudada	10	15	51	30	0
Juli	40	14	97	15	5
Jeumpa	7	12	65	17	5
Kota Juang	5	14	22	14	5
Kuala	2	8	10	8	2
Jangka	10	8	45	15	7
Peusangan	6	9	14	16	0
Peusangan Selatan	8	14	29	9	8
Peusangan Siblah Krueng	6	3	19	22	1
Makmur	16	26	42	32	5
Gandapura	20	18	51	38	3
Kutablang	0	2	12	12	0
Bireuen	179	231	612	361	42

Sumber/Source: Dinas Sosial Kabupaten Bireuen / Social Office of Bireuen Regency

Tabel
Table 4.3.38**Jumlah Sampah Per Hari Menurut Kecamatan di
Kabupaten Bireuen, 2022**
*Number of Rubbish per Day by Sub District in Bireuen
Regency, 2022*

Kecamatan Subdistrict	Sampah Per Hari (m ³) Volume
(1)	(2)
Samalanga	
Simpang Mamplam	
Pandrah	
Jeunieb	
Peulimbang	
Peudada	
Juli	
Jeumpa	
Kota Juang	
Kuala	
Jangka	
Peusangan	
Peusangan Selatan	
Peusangan Siblah Krueng	
Makmur	
Gandapura	
Kutablang	
Bireuen	

DATA TIDAK
TERSEDIA

Sumber/Source: Dinas Lingkungan Hidup dan Kehutanan Kabupaten Bireuen
Office of Environment and Forestry of Bireuen Regency

Tabel 4.3.39 Jumlah Petugas Kebersihan Menurut Kecamatan di Kabupaten Bireuen, 2022
Number of Cleanliness Officials by Sub District in Bireuen Regency, 2022

Kecamatan Subdistrict	Petugas Kebersihan Officials
(1)	(2)
Samalanga	14
Simpang Mamplam	
Pandrah	
Jeunieb	16
Peulimbang	
Peudada	6
Juli	
Jeumpa	
Kota Juang	198
Kuala	3
Jangka	
Peusangan	24
Peusangan Selatan	
Peusangan Siblah Krueng	
Makmur	
Gandapura	9
Kutablang	9
Bireuen	279

Sumber/Source: Dinas Lingkungan Hidup dan Kehutanan Kabupaten Bireuen
 Office of Environment and Forestry of Bireuen Regency

Tabel
Table 4.3.40

**Jumlah Mobil Pengangkut Sampah Menurut Kecamatan
di Kabupaten Bireuen, 2022**
*Number of Rubbish Dump Truck by Sub District in Bireuen
Regency, 2022*

Kecamatan Subdistrict	Mobil Angkutan
(1)	(2)
Samalanga	
Simpang Mamplam	
Pandrah	
Jeunieb	
Peulimbang	
Peudada	
Juli	
Jeumpa	DATA TIDAK TERSEDIA
Kota Juang	
Kuala	
Peusangan	
Jangka	
Peusangan Siblah Krueng	
Peusangan Selatan	
Makmur	
Gandapura	
Kutablang	
Bireuen	

Sumber/Source: Dinas Lingkungan Hidup dan Kehutanan Kabupaten Bireuen
Office of Environment and Forestry of Bireuen Regency

Tabel 4.3.41 Jumlah Becak motor Sampah Menurut Kecamatan di Kabupaten Bireuen, 2022
Table *Number of Rubbish Small Pickup by Sub District in Bireuen Regency, 2022*

Kecamatan Subdistrict	Satuan Unit
(1)	(2)
Samalanga	1
Simpang Mamplam	1
Pandrah	1
Jeunieb	1
Peulimbang	1
Peudada	1
Juli	
Jeumpa	1
Kota Juang	6
Kuala	
Jangka	1
Peusangan	1
Peusangan Selatan	
Peusangan Siblah Krueng	
Makmur	
Gandapura	1
Kutablang	1
Bireuen	17

Sumber/Source: Dinas Lingkungan Hidup dan Kehutanan Kabupaten Bireuen
 Office of Environment and Forestry of Bireuen Regency

Tabel
Table 4.3.42**Jumlah Gerobak Sampah Menurut Kecamatan di
Kabupaten Bireuen, 2022**
*Number of Rubbish Cart by Sub District in Bireuen Regency,
2022*

Kecamatan Subdistrict	Satuan Unit	
(1)	(2)	
Samalanga		
Simpang Mamplam		
Pandrah		
Jeunieb		
Peulimbang		
Peudada		
Juli	DATA TIDAK TERSEDIA	
Jeumpa		
Kota Juang		
Kuala		
Jangka		
Peusangan		
Peusangan Selatan		
Peusangan Siblah Krueng		
Makmur		
Gandapura		
Kutablang		
Bireuen		

Sumber/Source: Dinas Lingkungan Hidup dan Kehutanan Kabupaten Bireuen
Office of Environment and Forestry of Bireuen Regency

Tabel 4.3.43 Jumlah Retribusi Sampah Menurut Kecamatan di Kabupaten Bireuen, 2022
Number of Trash Retribution by Sub District in Bireuen Regency, 2022

Kecamatan Subdistrict	Nilai (Rp) Value (Rp)
(1)	(2)
Samalanga	55 070 000
Simpang Mamplam	7 110 000
Pandrah	3 480 000
Jeunieb	46 785 000
Peulimbang	7 910 000
Peudada	16 890 000
Juli	
Jeumpa	12 465 000
Kota Juang	655 236 000
Kuala	
Jangka	24 460 000
Peusangan	91 290 000
Peusangan Selatan	
Peusangan Siblah Krueng	
Makmur	
Gandapura	50 475 000
Kutablang	36 465 000
Bireuen	1 007 636 000

Sumber/Source: Dinas Lingkungan Hidup dan Kehutanan Kabupaten Bireuen
 Office of Environment and Forestry of Bireuen Regency

Tabel
Table 4.3.44**Jumlah Pembangunan Rumah Sehat Sederhana Menurut Anggaran dan Menurut Kecamatan di Kabupaten Bireuen, 2022**
Number of Simple Household Development According to Government Budget by Sub District in Bireuen Regency, 2022

Kecamatan Subdistrict	Anggaran Pendapatan Belanja Kabupaten (APBK) / Unit	Anggaran Pendapatan Belanja Aceh (APBA) / Unit
(1)	(2)	(3)
Samalanga	-	83
Simpang Mamplam	-	34
Pandrah	-	29
Jeunieb	-	82
Peulimbang	-	31
Peudada	-	36
Juli	-	70
Jeumpa	-	68
Kota Juang	-	50
Kuala	-	56
Jangka	-	37
Peusangan	-	87
Peusangan Selatan	-	25
Peusangan Siblah Krueng	-	17
Makmur	-	28
Gandapura	-	31
Kutablang	-	44
Bireuen	-	808

Sumber/Source: Dinas Perumahan Rakyat dan Kawasan Permukiman Kabupaten Bireuen
Office of Public Housing and Residential Area of Bireuen Regency

Tabel 4.3.45 Jumlah Renovasi Rumah Menurut Kecamatan di Kabupaten Bireuen, 2022
Table *Number of House Renovation by Sub District in Bireuen Regency, 2022*

Kecamatan Subdistrict	Anggaran Pendapatan Belanja Kabupaten (APBK) / Unit	Anggaran Pendapatan Belanja Aceh (APBA) / Unit
(1)	(2)	(3)
Samalanga	15	177
Simpang Mamplam	6	598
Pandrah	2	131
Jeunieb	3	431
Peulimbang	1	686
Peudada	5	807
Juli	4	591
Jeumpa	7	525
Kota Juang	7	262
Kuala	1	265
Jangka	3	633
Peusangan	3	575
Peusangan Selatan	6	191
Peusangan Siblah Krueng	12	213
Makmur	9	370
Gandapura	1	505
Kutablang	2	545
Bireuen	87	7 505

Sumber/Source: Dinas Perumahan Rakyat dan Kawasan Permukiman Kabupaten Bireuen
 Office of Public Housing and Residential Area of Bireuen Regency

4.4 KEMISKINAN DAN PEMBANGUNAN MANUSIA POVERTY AND HUMAN DEVELOPMENT

Tabel 4.4.1 **Garis Kemiskinan dan Penduduk Miskin di Kabupaten Bireuen, 2010-2022**
Table 4.4.1 **Poverty Line and Number of Poor People in Bireuen Regency, 2010-2022**

Tahun Year	Garis Kemiskinan (rupiah) Poverty Line (rupiah)	Jumlah Penduduk Miskin (ribu) Number of Poor People (thousand)	Persentase Penduduk Miskin Percentage of Poor People
(1)	(2)	(3)	(4)
2010	263 990	76,10	19,50
2011	286 617	76,30	19,06
2012	289 058	74,79	18,21
2013	292 308	73,94	17,65
2014	295 294	72,22	16,94
2015	301 027	73,14	16,94
2016	317 562	70,44	15,95
2017	335 314	71,54	15,87
2018	358 399	65,74	14,31
2019	393 198	63,60	13,56
2020	410 203	62,42	13,06
2021	422 685	63,02	13,25
2022	451 163	60,29	12,51

Sumber/Source: Survei Sosial Ekonomi Nasional / National Socio Economic Survey

Tabel
Table 4.4.2**Indeks Kedalaman Kemiskinan, Indeks Keparahan Kemiskinan, dan Gini Ratio di Kabupaten Bireuen, 2010-2022**
Poverty Gap Index, Poverty Severity, and Gini Ratio in Bireuen District, 2010-2022

Tahun Year	Indeks Kedalaman Kemiskinan Poverty Gap Index	Indeks Keparahan Kemiskinan Poverty Severity Index	Gini Ratio Gini Ratio
(1)	(2)	(3)	(3)
2010	4,11	1,31	0,237
2011	3,46	1,00	0,256
2012	2,87	0,69	0,265
2013	2,80	0,67	0,289
2014	2,73	0,70	0,288
2015	2,21	0,47	0,322
2016	3,07	0,84	0,279
2017	2,99	0,81	0,315
2018	2,31	0,53	0,305
2019	1,77	0,40	0,295
2020	1,95	0,45	0,304
2021	2,07	0,40	0,296
2022	2,08	0,53	0,275

Sumber/Source: Survei Sosial Ekonomi Nasional / National Socio Economic Survey

Tabel 4.4.3
Table

Jumlah Penerima Bantuan (Kepala Keluarga) dan Anggaran Bantuan Sosial Pangan Menurut Kecamatan di Kabupaten Bireuen, 2022
Number of Recipients (Head of Household) and Food Assistance Budget by Subdistrict in Bireuen Regency, 2022

Kecamatan Subdistrict	Jumlah Penerima Bantuan (kepala keluarga) Number of Beneficiaries (head of household)		Jumlah Anggaran (rupiah) Budget Amount (rupiahs)	
	Rencana Planning	Realisasi Realization	Rencana Planning	Realisasi Realization
(1)	(2)	(3)	(4)	(5)
Samalanga	-	2 800	-	6 720 000 000
Sp Mamplam	-	2 606	-	6 254 400 000
Pandrah	-	1 402	-	3 364 800 000
Jeunieb	-	2 232	-	5 356 800 000
Peulimbang	-	1 201	-	2 882 400 000
Peudada	-	3 974	-	9 537 600 000
Juli	-	4 229	-	10 149 600 000
Jeumpa	-	4 635	-	11 124 000 000
Kota Juang	-	2 690	-	6 456 000 000
Kuala	-	1 608	-	3 859 200 000
Jangka	-	3 104	-	7 449 600 000
Peusangan	-	4 877	-	11 704 800 000
Psg Selatan	-	1 687	-	4 048 800 000
Psg Siblah Krueng	-	1 923	-	4 615 200 000
Makmur	-	2 238	-	5 371 200 000
Gandapura	-	2 765	-	6 636 000 000
Kuta Blang	-	1 981	-	4 754 400 000
Bireuen		45 952		110 284 800 000

Sumber/Source: Dinas Sosial Kabupaten Bireuen / Social Office of Bireuen Regency

Tabel
Table 4.4.4**Jumlah Penerima Bantuan (Kepala Keluarga) dan Anggaran Bantuan Sosial Program Keluarga Harapan (PKH) Menurut Kecamatan di Kabupaten Bireuen, 2022**
Number of Recipients (Head of Household) and Program Keluarga Harapan (PKH) Assistance Budget by Subdistrict in Bireuen Regency, 2022

Kecamatan Subdistrict	Jumlah Penerima Bantuan (kepala keluarga) Number of Beneficiaries (head of household)		Jumlah Anggaran (rupiah) Budget Amount (rupiahs)	
	Rencana Planning	Realisasi Realization	Rencana Planning	Realisasi Realization
(1)	(2)	(3)	(4)	(5)
Samalanga	3 908	3 908	3 224 800 000	3 218 450 000
Sp Mamplam	5 846	5 846	4 863 600 000	4 861 800 000
Pandrah	2 227	2 227	1 856 275 000	1 851 950 000
Jeunieb	5 615	5 615	4 552 000 000	4 550 800 000
Peulimbang	3 045	3 045	2 499 200 000	2 494 775 000
Peudada	6 463	6 463	5 415 075 000	5 411 325 000
Juli	7 682	7 682	6 408 550 000	6 403 975 000
Jeumpa	7 176	7 176	5 768 950 000	5 766 425 000
Kota Juang	4 067	4 067	3 298 150 000	3 295 850 000
Kuala	3 207	3 207	2 615 275 000	2 613 200 000
Jangka	6 639	6 639	5 701 775 000	5 697 425 000
Peusangan	6 920	6 920	5 726 700 000	5 722 100 000
Psg Selatan	3 675	3 675	3 024 875 000	3 024 050 000
Psg Siblah Krueng	3 365	3 365	2 883 325 000	2 882 125 000
Makmur	3 840	3 840	3 366 000 000	3 364 050 000
Gandapura	4 035	4 035	3 410 375 000	3 407 850 000
Kuta Blang	4 328	4 328	3 694 800 000	3 690 450 000
Bireuen	82 038	82 038	68 309 725 000	68 256 600 000

Sumber/Source: Dinas Sosial Kabupaten Bireuen / Social Office of Bireuen Regency

Tabel
Table 4.4.5**Indeks Pembangunan Manusia di Kabupaten Bireuen,
2017-2022**
Human Development Index in Bireuen Regency, 2017-2022

Indikator Indicator	2017	2018	2019	2020	2021	2022
(1)	(2)	(3)	(4)	(5)	(6)	(7)
Usia Harapan Hidup (UHH) tahun	70,80	70,92	71,16	71,22	71,26	71,48
Harapan Lama Sekolah (HLS) tahun	14,80	14,81	14,82	14,83	14,84	14,86
Rata-rata Lama Sekolah (RLS) tahun	9,16	9,17	9,27	9,28	9,29	9,31
Pengeluaran Per Kapita ribu rupiah per tahun	8 237	8 378	8 889	8 857	8 867	9 438
IPM	71,11	71,37	72,27	72,28	72,33	73,16

Sumber/Source: Survei Sosial Ekonomi Nasional / National Socio Economic Survey

<https://bireuenkab.bps.go.id>

BAB

5

**PERTANIAN, KEHUTANAN,
PETERNAKAN, DAN
PERIKANAN**
*AGRICULTURE, FORESTY,
LIVESTOCK, AND FISHERY*

<https://bireuenkab.bps.go.id>

PENJELASAN TEKNIS

1. Data pokok tanaman pangan yang dikumpulkan adalah luas panen dan produktivitas (hasil per hektar). Produksi tanaman pangan merupakan hasil perkalian antara luas panen dengan produktivitas. Pengumpulan data luas panen dilakukan setiap bulan dengan pendekatan area kecamatan di seluruh wilayah Indonesia. Pengumpulan data produktivitas dilakukan melalui pengukuran langsung pada plot ubinan berukuran 2½ m x 2½ m. Pengumpulan data produktivitas dilakukan setiap subround (empat bulanan) pada waktu panen petani.
2. Data produksi padi dan palawija yang disajikan adalah dalam kualitas: gabah kering giling (padi), pipilan kering (jagung), biji kering (kedelai dan kacang tanah), dan umbi basah (ubi kayu dan ubi jalar).
3. Tanaman sayuran dan buah-buahan semusim
Tanaman sayuran semusim adalah tanaman sumber vitamin, garam mineral dan lain-lain yang dikonsumsi dari bagian tanaman yang berupa daun, bunga, buah, dan umbinya, yang berumur kurang dari satu tahun. Tanaman buah-buahan semusim adalah tanaman sumber vitamin,

TECHNICAL NOTES

1. *The main food crops data collected consists of harvested area and productivity (yield per hectare). Food crops production is generated by harvested area multiplied by productivity. The harvested area data is collected every month using sub district area approach in all subdistrict in Indonesia. The productivity data collection is conducted by a direct measurement in 2½m x 2½m crop cutting plot. The productivity measurement is conducted in every subround (four monthly) at the time when farmers are harvesting their crops.*
2. *Production of paddy and secondary crops data are presented in the form of: dry unhusked rice (paddy), dry loose maize (maize), dry shells crops (soybeans and peanuts), and fresh roots (cassava and sweet potatoes).*
3. *Seasonal vegetable and fruit plants
Seasonal vegetable plants are plants which are the sources of vitamin, mineral salt, etc, consumed from the part of the plant in the form of leaf, flower, fruit, and root with the age of less than one year
Seasonal fruit plants are plants which are the sources of vitamin, mineral salt, etc, consumed from the part of the plant in the form*

garam mineral, dan lain-lain yang dikonsumsi dari bagian tanaman yang berupa buah, berumur kurang dari satu tahun, tidak berbentuk pohon/rumpun tetapi menjalar dan berbatang lunak.

of fruits. These plants are creeps with the age of less than one year.

4. Tanaman buah-buahan dan sayuran tahunan
Tanaman buah-buahan tahunan adalah tanaman sumber vitamin, garam mineral, dan lain-lain yang dikonsumsi dari bagian tanaman yang berupa buah dan merupakan tanaman tahunan. Tanaman sayuran tahunan adalah tanaman sumber vitamin, garam mineral, dan lain-lain yang dikonsumsi dari bagian tanaman yang berupa daun dan atau buah yang berumur lebih dari satu tahun

4. *Annual fruit and vegetable plants*
Annual fruit plants are plants which are the sources of vitamin, contained mineral salt, etc, consumed from the part of plant in the form of fruit and more than one year of age. Annual vegetable plants are plants which are the sources of vitamin, contained mineral salt, etc, consumed from the part of the plant in the form of vegetable and more than one year of age.

5. Tanaman biofarmaka adalah tanaman yang bermanfaat untuk obat-obatan, kosmetik, dan kesehatan yang dikonsumsi atau digunakan dari bagian-bagian tanaman seperti daun, batang, buah, umbi (rimpang) ataupun akar.

5. *Medicinal plants are plants which are useful for medicine. It is consumed from part of the plant such as leaf, flower, fruit, tuber, and root.*

6. Tanaman hias adalah tanaman yang mempunyai nilai keindahan baik bentuk, warna daun, tajuk maupun bunganya, sering digunakan untuk penghias pekarangan dan lain sebagainya.

6. *Ornamental plants are plants which have a beauty value, either in shape, colour of leaf or crown of flower, and they are often used as a yard decorator.*

7. Luas panen tanaman hortikultura adalah luas tanaman sayuran,

7. *Harvested area of horticulture is area which vegetable, fruit, medicinal*

buah-buahan, biofarmaka, dan tanaman hias yang diambil hasilnya/dipanen pada periode pelaporan

and ornamental plant of crop harvested during the period of report.

8. Luas panen untuk tanaman sayuran adalah luas tanaman yang dipanen sekaligus/habis/dibongkar dan luas tanaman yang dipanen berkali-kali (lebih dari satu kali)/belum habis. Tanaman yang dipanen sekaligus/habis/dibongkar adalah tanaman yang sehabis panen langsung dibongkar/dicabut, terdiri dari bawang merah, bawang putih, bawang daun, kentang, kol/kubis, kembang kol, petsai/sawi, wortel, lobak, dan kacang merah. Tanaman yang dipanen berkali-kali (lebih dari satu kali)/belum habis adalah tanaman yang pemanenannya lebih dari satu kali dan biasanya dibongkar apabila panen terakhir sudah tidak memadai lagi, terdiri dari: kacang panjang, cabe besar, cabe rawit, jamur, tomat, terung, buncis, ketimun, labu siam, kangkung, bayam, melon, semangka, dan blewah.

8. *Harvested area of vegetables is area of entirely plant harvested/ demolished and plant harvested several times/undemolished. Entirely plants harvested/ demolished are plants usually harvested once and demolished to be substituted by other plants, consisting of: shallots, garlic, leeks, potato, cabbage, cauli flower, mustard green, carrots, chinese radish, and red kidney beans. Plants harvested several times/ undemolished are plants usually harvested more than once and demolished in the case that the last harvest was economically not profitable. They consist of : yard long beans, chili, small chili, mushroom, tomatoes, egg plant, french beans, cucumber, pumpkin/ chajota, swamp cabbage, spinach, melon, watermelon, and blewah .*

9. Produksi hortikultura adalah hasil menurut bentuk produk dari setiap tanaman sayuran, buah-buahan, biofarmaka dan tanaman hias yang diambil berdasarkan luas yang dipanen/ tanaman yang menghasilkan pada bulan/triwulan laporan.

9. *Horticulture production is the standard production quantity form of vegetable, fruit, medicinal and ornamental plant based on harvested area/ the number of production plants reported monthly/quarterly.*

10. Bentuk produksi perkebunan adalah; karet kering (karet), daun kering (teh dan tembakau), biji kering (kopi dan coklat), kulit kering (kayu manis dan kina), serat kering (rami), bunga kering (cengkeh), refined sugar (tebu dari perkebunan besar), gula mangkok (tebu dari perkebunan rakyat), ekuivalen kopra (kopra), biji dan bunga (pala) serta minyak daun (sereh).
10. *10. Production of estates crops are follows: dry rubber (rubber); dry leaves (tea and tobacco); dry beans (cofee and cocoa); dry bark (cassiavera and cinchona); dry fibre (rosella); dry flowers/buds (cloves); refined sugar (sugar cane from estate); cup sugar (sugar cane from smallholders); copra (copra); seeds and buds (nutmeg); and leaf oil (citronella).*
11. Data Statistik Kehutanan sebagian besar merupakan data sekunder yang bersumber dari Dinas Perkebunan dan Kehutanan Kabupaten Bireuen.
11. *Most of forestry statistics are secondary data obtained from the Estates and Forestry Office of Bireuen Regency.*
12. Kawasan hutan adalah wilayah tertentu yang berupa hutan, yang ditunjuk dan atau ditetapkan oleh pemerintah untuk dipertahankan keberadaannya sebagai hutan tetap. Hal ini untuk menjamin kepastian hukum mengenai status kawasan hutan, letak batas dan luas suatu wilayah tertentu yang sudah ditunjuk menjadi kawasan hutan tetap.
12. *Forest Area is a specific territory of forest ecosystem determined and or decided by the government as a permanent forest. Such decision is important to maintain the size of forest area and to ensure its legitimation and boundary demarcation of permanent forest.*
13. Kawasan hutan Indonesia ditetapkan oleh Menteri Kehutanan dalam bentuk Surat Keputusan Menteri Kehutanan tentang Penunjukan Kawasan Hutan dan Perairan Provinsi. Penunjukan Kawasan Hutan ini disusun berdasarkan hasil
13. *Indonesian forest area is determined by the Minister of Forestry in the format of Ministerial Decree on the Designation of Provincial Forest Area and Inland Water, Coastal and Marine Ecosystem. The designation of Forest Area is formulated based on integrated*

pemaduserasian antara Rencana Tata Ruang Wilayah Provinsi (RTRWP) dengan Tata Guna Hutan Kesepakatan (TGHK).

and harmonized of Provincial Spatial Planning (RTRWP) and Forest Land Use by Concensus (TGHK).

14. Penunjukan kawasan hutan mencakup pula kawasan perairan yang menjadi bagian dari Kawasan Suaka Alam (KSA) dan Kawasan Pelestarian Alam (KPA).
 15. Kawasan Suaka Alam (KSA) adalah kawasan dengan ciri khas tertentu, baik di darat maupun di perairan yang mempunyai fungsi pokok sebagai kawasan pengawetan keanekaragaman tumbuhan dan satwa serta ekosistemnya, yang juga berfungsi sebagai wilayah sistem penyangga kehidupan.
 16. Kawasan Pelestarian Alam (KPA) adalah kawasan dengan ciri khas tertentu, baik di darat maupun di perairan yang mempunyai fungsi pokok perlindungan sistem penyangga kehidupan, pengawetan keanekaragaman jenis tumbuhan dan satwa, serta pemanfaatan secara lestari sumber daya alam hayati dan ekosistemnya.
 17. Berdasarkan Undang-Undang No. 41 Tahun 1999 tentang Kehutanan, kawasan hutan dibagi ke dalam kelompok Hutan Konservasi, Hutan Lindung, dan Hutan Produksi.
14. *The designation of forest area in some cases also covers inland water, coastal and marine ecosystem that may become part of Sanctuary Reserve Area (KSA) and Nature Conservation Area (KPA).*
 15. *A Sanctuary Reserve Area is a specific terrestrial or aquatic area having specific criteria for preserving biodiversity plant and animal as well as ecosystem, which also serve as life support system.*
 16. *A Nature Conservation area is a specific terrestrial or aquatic area whose main function is to serve life support system and preserve diversity of plant and animal species, as well as to provide a sustainable utilization of living resources and their ecosystems.*
 17. *In accordance to the Act on Forestry No. 41/1999, forest area is categorized as Conservation Forest, Protection Forest and Production Forest.*

18. Hutan Konservasi adalah kawasan hutan dengan ciri khas tertentu, yang mempunyai fungsi pokok pengawetan keanekaragaman tumbuhan dan satwa serta ekosistemnya.
19. Hutan Lindung adalah kawasan hutan yang mempunyai fungsi pokok sebagai perlindungan sistem penyangga kehidupan untuk mengatur tata air, mencegah banjir, mengendalikan erosi, mencegah intrusi air laut, dan memelihara kesuburan tanah.
20. Hutan Produksi adalah kawasan hutan yang mempunyai fungsi pokok memproduksi hasil hutan. Hutan produksi terdiri dari Hutan Produksi Tetap (HP), Hutan Produksi Terbatas (HPT), dan Hutan Produksi yang dapat dikonversi.
21. Hutan Konservasi terdiri dari: Kawasan suaka alam berupa Cagar Alam (CA) dan Suaka Margasatwa (SM); Kawasan pelestarian alam berupa Taman Nasional (TN), Taman Hutan Raya (THR), dan Taman Wisata Alam (TWA); Taman Buru (TB). Taman Buru adalah kawasan hutan yang ditetapkan sebagai tempat wisata berburu.
22. Produksi hasil hutan utama yang dihasilkan dari hutan adalah kayu bulat. Produksi
18. *Conservation Forest is a forest area having specific characteristic established for the purposes of conservation of animal and plant species as well as their ecosystem.*
19. *Protection Forest is a forest area designated to serve life support system, maintain hydrological system, prevent of flood, erosion control, seawater intrusion, and maintain soil fertility.*
20. *Production Forest is a forest area designated mainly to promote sustainable forest production. Production forest is classified as permanent production forest, limited production forest, and convertible production forest.*
21. *Conservation Forest is divided into: Sanctuary Reserve area consists of Strict Nature Reserve and Wildlife Sanctuary. Nature conservation area consists of National Park (TN), Grand Forest Park (THR), and Nature Recreation Park (TWA); Game Hunting Park (TB) Game Hunting Park is forest area devoted for game hunting recreation.*
22. *The main product of commercial forest operation is log. The log is harvested from various sources*

kayu bulat ini dihasilkan dari hutan alam melalui kegiatan perusahaan Hak Pengusahaan Hutan (HPH/IUPHHK), kegiatan ijin pemanfaatan kayu (IPK) dalam rangka pembukaan wilayah hutan, pembangunan Hutan Tanaman Industri (HTI), serta kegiatan hutan rakyat.

such as natural forest granted to concessionaires (IUPHHK/HPH), land clearing activities (IPK), industrial forest plantation (HTI) and community forest.

23. Kayu Gergajian merupakan kayu hasil konversi kayu bulat dengan menggunakan mesin gergaji, mempunyai bentuk yang teratur dengan sisi-sisi sejajar dan sudut-sudutnya siku dengan ketebalan tidak lebih dari 6 cm dan kadar air tidak lebih dari 18 persen. Kayu gergajian yang diolah langsung dari kayu bulat, wajib didukung dengan dokumen yang sah.
24. Kayu Lapis adalah panel kayu yang tersusun dari lapisan veneer dibagian luarnya, sedangkan dibagian intinya (core) bisa berupa veneer atau material lain, diikat dengan lem kemudian di-press (ditekan) sedemikian rupa sehingga menjadi panel yang kuat. Termasuk dalam artian ini adalah kayu lapis yang dilapisi lagi dengan material lain.
25. Data populasi ternak merupakan data sekunder yang bersumber dari Dinas Perkebunan dan Kehutanan Kabupaten Bireuen.
26. Data statistik perikanan merupakan data sekunder
23. *Sawn Timber Constitutes a sawmill product derived from logs as raw material. The product is characterized with regular forms having parallel sides at right angle to each other, thickness not more than 6 cm and moisture content not to exceed 18 percent. Sawn timber produced directly from logs must be certified by a legal document.*
24. *Plywood is wood panel consisting of layers pressed together in between veneers; the core may be veneer or some other material, bound together with glue and pressed tightly together to make a strong panel. Included to this definition is plywood covered with other materials.*
25. *Data of domestic livestock population are secondary data obtained from the Estates and Forestry Office of Bireuen Regency*
26. *Fishery Statistics are secondary data obtained from the Ocean and*

yang bersumber dari Dinas Kelautan dan Perikanan Kabupaten Bireuen.Budidaya.

Fishery Office of Bireuen Regency.

27. Rumah Tangga Perikanan Tangkap adalah rumah tangga yang melakukan kegiatan penangkapan ikan/ binatang air lainnya/tanaman air dengan tujuan sebagian/ seluruh hasilnya untuk dijual.

27. A capture fishery household is a household conducting activities in catching fishes/ other aquatic animals/aquatic plants, for which the products are wholly or partly to be sold.

28. Rumah Tangga Perikanan Budidaya adalah rumah tangga yang melakukan kegiatan budidaya ikan/ binatang air lainnya/tanaman air dengan tujuan sebagian/ seluruh hasilnya untuk dijual.

28. An aquaculture fishery household is a household conducting activities in culturing fishes/ other aquatic animals/aquatic plants, for which the products are wholly or partly to be sold.

<https://bireuenkab.go.id>

ULASAN**DESCRIPTION****Perkebunan**

Terdapat berbagai jenis tanaman yang diusahakan oleh perkebunan rakyat, baik tanaman perkebunan berumur pendek seperti nilam maupun perkebunan berumur panjang seperti karet, kelapa, kopi, lada, kakao dan lainnya. Hanya saja yang cukup menonjol adalah kelapa dan pinang, sementara kelapa sawit diusahakan oleh perkebunan besar.

Berdasarkan data Dinas Pertanian di Bireuen, secara keseluruhan luas areal tanaman kelapa mencapai 16.416 ha pada tahun 2022. Dengan luas areal yang meningkat dari tahun lalu, nilai produksi tahun 2022 mengalami kenaikan, menjadi 18.127,79 ton. Produksi terbesar selanjutnya adalah kelapa sawit dan pinang, yang meningkat dari tahun lalu, masing-masing sebesar 9.502,79 ton dan 5.858,7 ton.

Tanaman Pangan

Sebagian besar para petani di Kabupaten Bireuen mempunyai kegiatan pokok di subsektor pertanian tanaman pangan, seperti padi-padian, palawija, dan hortikultura. Usaha tanaman pangan pada kenyataannya merupakan sektor usaha utama yang dikelola dengan manajemen yang sangat sederhana dengan hasil yang hanya cukup untuk pemenuhan

Estate Crops

There are various types of crops grown by smallholder, both short-lived tree crops such as patchouli and long-lived plantations such as rubber, coconut, coffee, pepper, cocoa and others. The most prominent are coconut and areca nut, while palm oil cultivated by large estates.

Based on data from the Department of Agriculture in Bireuen, the total area of coconut plant reaches 16.416 ha in 2022. With the increase area from last year, the production value in 2022 increased to 18,127.3 tons. Furthermore, oil palm and areca nut are both almost increase production from previous year with production value of 9,502.79 tons and 5,858.7 tons.

Food Crops

Most of the farmers in Bireuen Region have basic activities in food crops sub-sector, such as paddy, crops, and horticulture. In fact, Food crops are the main business sector managed with simple management, so the results are just sufficient to meet the needs of daily living.

kebutuhan hidup sehari-hari.

Peningkatan produksi tanaman pangan hingga saat ini hanya dilakukan dengan intensifikasi peningkatan hasil per satuan luas lahan. Hal ini disebabkan oleh keterbatasan sumber daya alam yang dimiliki yaitu berupa lahan dan air. Peningkatan teknologi pertanian sebenarnya sangat diperlukan untuk meningkatkan produksi tanpa perluasan luas lahan.

Sub-sektor tanaman pangan merupakan salah satu sub-sektor pada sektor pertanian. Sub-sektor ini mencakup tanaman padi, jagung, ubi kayu, ubi jalar, dan kacang kedelai.

Pada tahun 2022, produksi padi tercatat sebesar 152.079 ton atau mengalami penurunan dari tahun sebelumnya. Namun produktivitasnya mengalami kenaikan dari tahun sebelumnya menjadi 6,55 ton per hektar.

Seperti tahun lalu, produksi palawija tahun ini didominasi oleh jagung sebesar 41.005 ton kemudian disusul oleh ubi kayu sebesar 3.286 ton.

Peternakan

Dalam konteks ini, ternak dapat dibedakan menjadi 3 (tiga) kelompok, yaitu ternak besar, ternak kecil, dan ternak unggas. Populasi ternak besar terdiri sapi, kerbau dan kuda, populasi

Today, intensification or increase in yield per unit area of land is the only way to increase production of food crops. It's caused by limited natural resources such as land and water. Improvement in agricultural technology is actually needed to increase production without expansion of land area.

Food crops sub - sector is one of the sub - sectors in the agricultural sector. This sub-sector includes crops of paddy, maize, cassava, sweet potatoes, and soybeans.

In 2022, paddy production was recorded at 152,079 tons or decreased from the previous year. Furthermore, its productivity increased from the previous year to 6.55 ton/ha.

In contrast to last year, crops production this year was dominated by corn of 41,005 tons followed by cassava of 3,286 tons.

Livestocks

In this context, livestock can be divided into 3 (three) groups, namely large livestock, small livestock, and poultry. Large livestock populations consist of cows, buffaloes and horses, small

ternak kecil terdiri dari domba, kambing dan babi. Ternak unggas terdiri dari ayam buras, ayam ras peterlur, ayam ras pedaging dan itik.

Dalam kelompok ternak besar, jumlah populasi ternak sapi di Bireuen mencapai 60.171 ekor. Sementara populasi kerbau mencapai 2.733 ekor. Sementara untuk perkembangan ternak kecil, baik kambing maupun domba mengalami kenaikan dari tahun sebelumnya.

Sedangkan unggas mengalami penurunan populasi adalah ayam kampung. Sementara ayam pedaging mengalami peningkatan.

Perikanan

Data perikanan tahun 2022 mencatat bahwa produksi terbesar perikanan laut berasal dari ikan tongkol sebesar 6.144,99 ton, disusul oleh ikan teri sebanyak 1.330,68 ton. Sementara produksi perikanan budidaya yang paling besar adalah ikan bandeng, dengan produksi sebesar 6.184 ton.

livestock populations composed of sheep, goats and pigs. Poultry consists of native chicken, brown race chicken, broiler and duck.

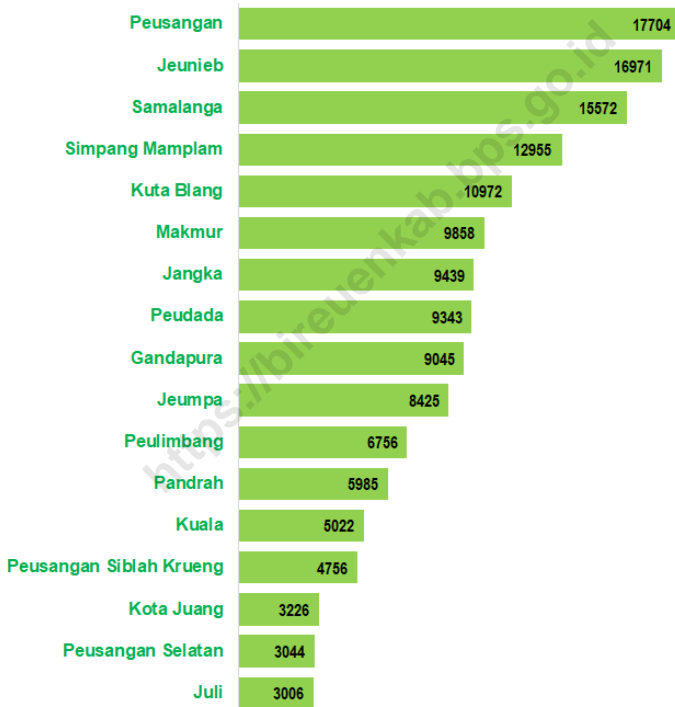
In the large livestock group, the number of cow population in Bireuen reaches 60,171. While the buffalo population reaches 2,733. While for the development of small livestock group, both goats and sheep have increased from the previous year. While poultry have decreased are native chicken. And broiler chicken has increase.

Fishery

The data of fishery in 2022 reported that the largest production of marine fisheries is mackarel tuna by 6.144,99 tons and followed by anchovy by 1.330,68 tons. While the largest production of Aquaculture is milkfish by 6.184 tons.

Gambar 5.1
Figures

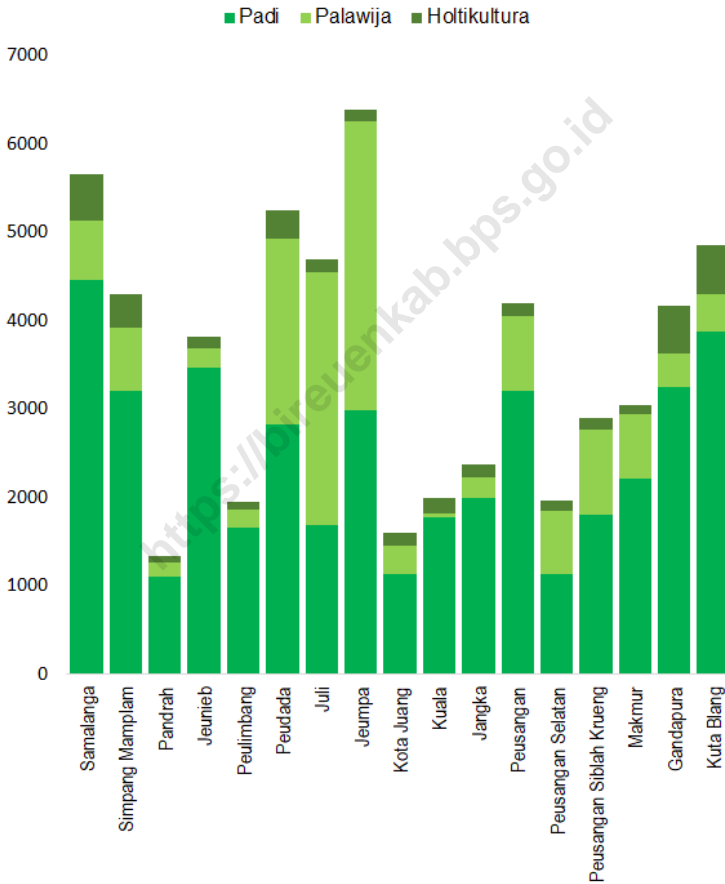
Produksi Padi Menurut Kecamatan (ton) di Kabupaten Bireuen, 2022
Paddy Production by Subdistrict (tons) in Bireuen Regency, 2022



Sumber/Source: Dinas Pertanian dan Perkebunan Kabupaten Bireuen / Agriculture and Estate Crops Office of Bireuen Regency

Gambar 5.2
Figures

Jumlah Rumah Tangga Pertanian di Kabupaten Bireuen, 2022
Number of Household Farmer in Bireuen Regency (ha), 2022



Sumber/Source: Dinas Pertanian dan Perkebunan Kabupaten Bireuen / Agriculture and Estate Crops Office of Bireuen Regency

<https://bireuenkab.bps.go.id>

5.1 HORTIKULTURA

HORTICULTURE

Tabel 5.1.1 Luas Panen Tanaman Sayuran dan Buah-Buahan Semusim Menurut Kecamatan dan Jenis Tanaman di Kabupaten Bireuen (ha), 2021 dan 2022
Harvested Area of Seasonal Vegetables and Fruits by Subdistrict and Kind of Plant in Bireuen Regency (ha), 2021 and 2022

Kecamatan Subdistrict	Bawang Daun Scallion		Bawang Merah Shallot	
	2021	2022	2021	2022
(1)	(2)	(3)	(4)	(5)
Samalanga	-	1	-	1
Sp Mamplam	-	-	-	4
Pandrah	-	-	-	-
Jeunieb	-	-	-	-
Peulimbang	-	-	-	-
Peudada	-	-	-	-
Juli	-	-	-	-
Jeumpa	-	-	-	-
Kota Juang	-	1	-	-
Kuala	-	-	-	-
Jangka	-	-	-	-
Peusangan	-	1	1	-
Psg Selatan	-	-	1	-
Psg Siblah Krueng	-	-	-	-
Makmur	-	-	-	-
Gandapura	-	-	-	-
Kutablang	-	-	-	-
Bireuen	-	3	2	5

Lanjutan Tabel/*Continued Table* 5.1.1

Kecamatan Subdistrict	Bawang Putih Garlic		Bayam Spinach	
	2021	2022	2021	2022
(1)	(6)	(7)	(8)	(9)
Samalanga	-	-	5	-
Sp Mamplam	-	-	-	-
Pandrah	-	-	6	7
Jeunieb	-	-	11	12
Peulimbang	-	-	13	12
Peudada	-	-	13	18
Juli	-	-	-	-
Jeumpa	-	-	13	16
Kota Juang	-	-	5	6
Kuala	-	-	31	28
Jangka	-	-	42	59
Peusangan	-	-	22	24
Psg Selatan	-	-	-	-
Psg Siblah Krueng	-	-	-	-
Makmur	-	-	-	-
Gandapura	-	-	8	21
Kutablang	-	-	26	29
Bireuen	-	-	195	232

Lanjutan Tabel/*Continued Table* 5.1.1

Kecamatan Subdistrict	Buncis String Bean		Cabai Rawit Chili/Cayenne Pepper	
	2021	2022	2021	2022
(1)	(10)	(11)	(12)	(13)
Samalanga	-	-	-	1
Sp Mamplam	-	-	-	-
Pandrah	-	-	-	-
Jeunieb	-	-	3	7
Peulimbang	-	-	-	-
Peudada	-	-	4	6
Juli	-	-	10	9
Jeumpa	-	-	-	-
Kota Juang	-	-	-	-
Kuala	-	-	-	-
Jangka	-	-	3	1
Peusangan	-	-	7	8
Psg Selatan	-	-	4	5
Psg Siblah Krueng	-	-	-	-
Makmur	-	-	1	6
Gandapura	-	-	-	-
Kutablang	-	-	4	7
Bireuen	-	-	36	50

Lanjutan Tabel/Continued Table 5.1.1

Kecamatan Subdistrict	Kacang Panjang Long Beans		Kangkung Water Spinach		Kembang Kol Cauliflower	
	2021	2022	2021	2022	2021	2022
(1)	(14)	(15)	(16)	(17)	(18)	(19)
Samalanga	8	9	5	-	-	-
Sp Mamplam	97	80	-	-	-	-
Pandrah	10	10	11	3	-	-
Jeunieb	10	10	12	12	-	-
Peulimbang	13	12	11	12	-	-
Peudada	10	14	13	14	-	-
Juli	17	15	-	-	-	-
Jeumpa	7	6	13	17	-	-
Kota Juang	7	7	7	6	-	-
Kuala	21	15	34	34	-	-
Jangka	9	15	8	20	-	-
Peusangan	11	9	24	16	-	-
Psg Selatan	15	15	-	1	-	-
Psg Siblah Krueng	9	11	4	-	-	-
Makmur	7	7	-	-	-	-
Gandapura	16	13	-	4	-	-
Kutablang	11	17	27	29	-	1
Bireuen	278	265	169	168	-	1

Lanjutan Tabel/*Continued Table* 5.1.1

Kecamatan Subdistrict	Kentang Potato		Ketimun Cucumber		Kubis Cabbage	
	2021	2022	2021	2022	2021	2022
(1)	(20)	(21)	(22)	(23)	(24)	(25)
Samalanga	-	-	13	15	-	-
Sp Mamplam	-	-	112	91	-	-
Pandrah	-	-	4	8	-	-
Jeunieb	-	-	11	15	-	-
Peulimbang	-	-	11	11	-	-
Peudada	-	-	-	1	-	-
Juli	-	-	24	17	-	-
Jeumpa	-	-	8	4	-	-
Kota Juang	-	-	7	7	-	-
Kuala	-	-	12	14	-	-
Jangka	-	-	3	11	-	-
Peusangan	-	-	16	9	-	-
Psg Selatan	-	-	16	22	-	-
Psg Siblah Krueng	-	-	8	10	-	-
Makmur	-	-	9	6	-	-
Gandapura	-	-	11	10	-	-
Kutablang	-	-	21	26	-	-
Bireuen	-	-	286	277	-	-

Lanjutan Tabel/*Continued Table* 5.1.1

Kecamatan Subdistrict	Labu Siam Chayote		Melon Melon		Paprika Bell Pepper	
	2021	2022	2021	2022	2021	2022
(1)	(26)	(27)	(28)	(29)	(30)	(31)
Samalanga	-	-	-	-	-	-
Sp Mamplam	-	-	-	-	-	-
Pandrah	-	-	-	-	-	-
Jeunieb	-	-	-	-	-	-
Peulimbang	-	-	-	-	-	-
Peudada	-	-	-	-	-	-
Juli	-	-	-	-	-	-
Jeumpa	-	-	-	-	-	-
Kota Juang	-	-	-	-	-	-
Kuala	-	-	0	-	-	-
Jangka	-	-	-	-	-	-
Peusangan	-	-	-	1	-	-
Psg Selatan	-	-	-	-	-	-
Psg Siblah Krueng	-	-	-	-	-	-
Makmur	-	-	-	1	-	-
Gandapura	-	-	-	-	-	-
Kutablang	-	-	-	-	-	-
Bireuen	-	-	0	2	-	-

Lanjutan Tabel/*Continued Table* 5.1.1

Kecamatan Subdistrict	Petsai/Sawi <i>Chinese Cabbage/ Mustard Green</i>		Semangka <i>Water Melon</i>		Stroberi <i>Strawberry</i>	
	2021	2022	2021	2022	2021	2022
(1)	(32)	(33)	(34)	(35)	(36)	(37)
Samalanga	-	-	-	-	-	-
Sp Mamplam	-	-	38	26	-	-
Pandrah	-	-	-	-	-	-
Jeunieb	-	-	-	1	-	-
Peulimbang	-	-	-	-	-	-
Peudada	-	-	-	-	-	-
Juli	-	-	-	-	-	-
Jeumpa	16	17	-	-	-	-
Kota Juang	6	4	-	6	-	-
Kuala	34	31	62	47	-	-
Jangka	4	-	-	-	-	-
Peusangan	-	-	-	-	-	-
Psg Selatan	-	-	-	-	-	-
Psg Siblah Krueng	-	-	-	-	-	-
Makmur	-	-	-	-	-	-
Gandapura	-	-	-	-	-	-
Kutablang	-	-	-	-	-	-
Bireuen	60	52	100	80	-	-

Lanjutan Tabel/*Continued Table 5.1.1*

Kecamatan Subdistrict	Terung Eggplant		Tomat Tomato		Wortel Carrot	
	2021	2022	2021	2022	2021	2022
(1)	(38)	(39)	(40)	(41)	(42)	(43)
Samalanga	8	9	-	-	-	-
Sp Mamplam	13	13	13	13	-	-
Pandrah	8	7	-	-	-	-
Jeunieb	6	11	-	-	-	-
Peulimbang	13	12	-	-	-	-
Peudada	7	10	2	12	-	-
Juli	12	13	-	-	-	-
Jeumpa	4	3	4	4	-	-
Kota Juang	4	4	5	5	-	-
Kuala	6	10	6	8	-	-
Jangka	5	8	1	-	-	-
Peusangan	11	8	-	-	-	-
Psg Selatan	6	14	-	-	-	-
Psg Siblah Krueng	3	5	-	-	-	-
Makmur	2	2	1	-	-	-
Gandapura	2	7	-	-	-	-
Kutablang	9	13	3	11	-	-
Bireuen	119	149	35	53	-	-

Lanjutan Tabel/*Continued Table* 5.1.1

Kecamatan Subdistrict	Cabai Besar/TW/ Teropong Chili/Big Chili		Cabai Keriting Chili/Curly chili		Jamur Tiram King Oyster Mushrooms	
	2021	2022	2021	2022	2021	2022
(1)	(44)	(45)	(46)	(47)	(48)	(49)
Samalanga	-	-	9	13	-	-
Sp Mamplam	-	-	30	31	-	-
Pandrah	-	-	5	7	-	-
Jeunieb	-	-	9	15	-	-
Peulimbang	-	-	13	9	-	-
Peudada	-	-	8	13	-	-
Juli	-	-	17	14	-	-
Jeumpa	-	-	7	7	-	-
Kota Juang	-	-	4	4	-	-
Kuala	-	-	10	7	-	-
Jangka	-	-	4	4	-	-
Peusangan	-	-	9	8	-	-
Psg Selatan	-	-	7	11	-	-
Psg Siblah Krueng	-	-	8	8	-	-
Makmur	-	-	7	2	-	-
Gandapura	-	-	4	2	-	-
Kutablang	-	-	10	14	-	-
Bireuen	-	-	161	169	-	-

Lanjutan Tabel/*Continued Table* 5.1.1

Kecamatan Subdistrict	Jamur Merang Straw Mushrooms		Jamur Lainnya Other Mushrooms	
	2021	2022	2021	2022
(1)	(50)	(51)	(52)	(53)
Samalanga	-	-	-	-
Sp Mamplam	-	-	-	-
Pandrah	-	-	-	-
Jeunieb	-	-	-	-
Peulimbang	-	-	-	-
Peudada	-	-	-	-
Juli	-	-	-	-
Jeumpa	-	-	-	-
Kota Juang	-	-	-	-
Kuala	-	-	-	-
Jangka	-	-	-	-
Peusangan	-	-	-	-
Psg Selatan	-	-	-	-
Psg Siblah Krueng	-	-	-	-
Makmur	-	-	-	-
Gandapura	-	-	-	-
Kutablang	-	-	-	-
Bireuen	-	-	-	-

Sumber/*Source*: BPS, Statistik Pertanian Hortikultura SPH/ *BPS-Statistics Indonesia, Agricultural Statistic for Horticulture SPH*

Tabel
Table 5.1.2**Produksi Panen Tanaman Sayuran dan Buah-Buahan
Semusim Menurut Kecamatan dan Jenis Tanaman di
Kabupaten Bireuen (kwintal), 2021 dan 2022**
*Production of Seasonal Vegetables and Fruits by Subdistrict
and Kind of Plant in Bireuen Regency (quintal), 2021 dan
2022*

Kecamatan Subdistrict	Bawang Daun Scallion		Bawang Merah Shallot	
	2021	2022	2021	2022
(1)	(2)	(3)	(4)	(5)
Samalanga	-	45	-	35
Sp Mamplam	-	-	-	80
Pandrah	-	-	-	-
Jeunieb	-	-	-	-
Peulimbang	-	-	-	-
Peudada	-	-	-	-
Juli	-	-	-	-
Jeumpa	-	-	-	-
Kota Juang	-	20	-	-
Kuala	-	-	-	-
Jangka	-	-	-	-
Peusangan	-	30	35	-
Psg Selatan	-	-	37	-
Psg Siblah Krueng	-	-	-	-
Makmur	-	-	-	-
Gandapura	-	-	-	-
Kutablang	-	-	-	-
Bireuen	-	95	72	115

Lanjutan Tabel/*Continued Table* 5.1.2

Kecamatan Subdistrict	Bawang Putih Garlic		Bayam Spinach	
	2021	2022	2021	2022
(1)	(6)	(7)	(8)	(9)
Samalanga	-	-	170	-
Sp Mamplam	-	-	-	-
Pandrah	-	-	157	199
Jeunieb	-	-	460	495
Peulimbang	-	-	328	300
Peudada	-	-	300	632
Juli	-	-	-	-
Jeumpa	-	-	272	245
Kota Juang	-	-	353	525
Kuala	-	-	661	724
Jangka	-	-	1 240	1 770
Peusangan	-	-	539	625
Psg Selatan	-	-	-	-
Psg Siblah Krueng	-	-	-	-
Makmur	-	-	-	-
Gandapura	-	-	230	700
Kutablang	-	-	880	1 375
Bireuen	-	-	5 590	7 590

Lanjutan Tabel/*Continued Table* 5.1.2

Kecamatan Subdistrict	Buncis String Bean		Cabai Rawit Chili/Cayenne Pepper	
	2021	2022	2021	2022
(1)	(10)	(11)	(12)	(13)
Samalanga	-	-	-	32
Sp Mamplam	-	-	-	-
Pandrah	-	-	-	-
Jeunieb	-	-	265	545
Peulimbang	-	-	-	-
Peudada	-	-	265	362
Juli	-	-	180	236
Jeumpa	-	-	-	-
Kota Juang	-	-	-	-
Kuala	-	-	-	-
Jangka	-	-	141	20
Peusangan	-	-	631	770
Psg Selatan	-	-	172	320
Psg Siblah Krueng	-	-	-	-
Makmur	-	-	70	520
Gandapura	-	-	-	-
Kutablang	-	-	71	155
Bireuen	-	-	1 795	2 960

Lanjutan Tabel/*Continued Table 5.1.2*

Kecamatan Subdistrict	Kacang Panjang Long Beans		Kangkung Water Spinach		Kembang Kol Cauliflower	
	2021	2022	2021	2022	2021	2022
(1)	(14)	(15)	(16)	(17)	(18)	(19)
Samalanga	885	1 010	220	-	-	-
Sp Mamplam	13 200	18 980	-	-	-	-
Pandrah	605	574	759	195	-	-
Jeunieb	1 245	722	560	545	-	-
Peulimbang	1 215	1 095	318	300	-	-
Peudada	637	382	707	595	-	-
Juli	685	868	-	-	-	-
Jeumpa	640	512	1 200	1 195	-	-
Kota Juang	850	1 240	360	290	-	-
Kuala	741	427	1 705	1 842	-	-
Jangka	672	1 002	478	980	-	-
Peusangan	1 430	1 110	885	1 020	-	-
Psg Selatan	715	716	-	90	-	-
Psg Siblah Krueng	1 535	1 934	400	-	-	-
Makmur	612	720	-	-	-	-
Gandapura	737	910	-	120	-	-
Kutablang	175	264	950	934	-	3
Bireuen	26 579	32 466	8 542	8 106	-	3

Lanjutan Tabel/*Continued Table* 5.1.2

Kecamatan Subdistrict	Kentang Potato		Ketimun Cucumber		Kubis Cabbage	
	2021	2022	2021	2022	2021	2022
(1)	(20)	(21)	(22)	(23)	(24)	(25)
Samalanga	-	-	1 200	1 565	-	-
Sp Mamplam	-	-	15 290	19 795	-	-
Pandrah	-	-	407	900	-	-
Jeunieb	-	-	1 685	1 280	-	-
Peulimbang	-	-	1 010	910	-	-
Peudada	-	-	-	130	-	-
Juli	-	-	1 996	1 414	-	-
Jeumpa	-	-	711	456	-	-
Kota Juang	-	-	1 690	1 470	-	-
Kuala	-	-	1 384	1 359	-	-
Jangka	-	-	350	724	-	-
Peusangan	-	-	1 222	1 100	-	-
Psg Selatan	-	-	1 337	2 215	-	-
Psg Siblah Krueng	-	-	1 240	1 885	-	-
Makmur	-	-	987	979	-	-
Gandapura	-	-	925	775	-	-
Kutablang	-	-	515	1 198	-	-
Bireuen	-	-	31 949	38 155	-	-

Lanjutan Tabel/Continued Table 5.1.2

Kecamatan Subdistrict	Labu Siam Chayote		Melon Melon		Paprika Bell Pepper	
	2021	2022	2021	2022	2021	2022
(1)	(26)	(27)	(28)	(29)	(30)	(31)
Samalanga	-	-	-	-	-	-
Sp Mamplam	-	-	-	-	-	-
Pandrah	-	-	-	-	-	-
Jeunieb	-	-	-	-	-	-
Peulimbang	-	-	-	-	-	-
Peudada	-	-	-	-	-	-
Juli	-	-	-	-	-	-
Jeumpa	-	-	-	-	-	-
Kota Juang	-	-	-	-	-	-
Kuala	-	-	25	-	-	-
Jangka	-	-	-	-	-	-
Peusangan	-	-	-	30	-	-
Psg Selatan	-	-	-	-	-	-
Psg Siblah Krueng	-	-	-	-	-	-
Makmur	-	-	-	95	-	-
Gandapura	-	-	-	-	-	-
Kutablang	-	-	-	-	-	-
Bireuen	-	-	25	125	-	-

Lanjutan Tabel/*Continued Table* 5.1.2

Kecamatan Subdistrict	Petsai/Sawi Chinese Cabbage/ Mustard Green		Semangka Water Melon		Stroberi Strawberry	
	2021	2022	2021	2022	2021	2022
(1)	(32)	(33)	(34)	(35)	(36)	(37)
Samalanga	-	-	-	-	-	-
Sp Mamplam	-	-	1 237	1 035	-	-
Pandrah	-	-	-	-	-	-
Jeunieb	-	-	-	120	-	-
Peulimbang	-	-	-	-	-	-
Peudada	-	-	-	-	-	-
Juli	-	-	-	-	-	-
Jeumpa	374	414	-	-	-	-
Kota Juang	36	71	-	840	-	-
Kuala	1 840	945	70	2 918	-	-
Jangka	129	-	-	-	-	-
Peusangan	-	-	-	-	-	-
Psg Selatan	-	-	-	-	-	-
Psg Siblah Krueng	-	-	-	-	-	-
Makmur	-	-	-	-	-	-
Gandapura	-	-	-	-	-	-
Kutablang	-	-	-	-	-	-
Bireuen	2 379	1 430	1 307	4 913	-	-

Lanjutan Tabel/Continued Table 5.1.2

Kecamatan Subdistrict	Terung Eggplant		Tomat Tomato		Wortel Carrot	
	2021	2022	2021	2022	2021	2022
(1)	(38)	(39)	(40)	(41)	(42)	(43)
Samalanga	850	885	-	-	-	-
Sp Mamplam	840	840	1 020	1 020	-	-
Pandrah	646	422	-	-	-	-
Jeunieb	670	715	-	-	-	-
Peulimbang	1 430	1 075	-	-	-	-
Peudada	367	314	80	345	-	-
Juli	523	688	-	-	-	-
Jeumpa	323	290	205	109	-	-
Kota Juang	1 040	1 040	760	1 190	-	-
Kuala	469	523	400	585	-	-
Jangka	647	594	130	-	-	-
Peusangan	1 190	820	-	-	-	-
Psg Selatan	360	619	-	-	-	-
Psg Siblah Krueng	150	302	-	-	-	-
Makmur	152	235	32	-	-	-
Gandapura	100	509	-	-	-	-
Kutablang	199	278	176	138	-	-
Bireuen	9 956	10 149	2 803	3 387	-	-

Lanjutan Tabel/*Continued Table* 5.1.2

Kecamatan <i>Subdistrict</i>	Cabai Besar/TW/ Teropong <i>Chili / Big chili</i>		Cabai Keriting <i>Chili/Curly chili</i>		Jamur Tiram <i>King Oyster Mushrooms</i>	
	2021	2022	2021	2022	2021	2022
(1)	(44)	(45)	(46)	(47)	(48)	(49)
Samalanga	-	-	665	720	-	-
Sp Mamplam	-	-	2 500	2 610	-	-
Pandrah	-	-	240	377	-	-
Jeunieb	-	-	1 660	1 285	-	-
Peulimbang	-	-	1 095	775	-	-
Peudada	-	-	505	892	-	-
Juli	-	-	589	592	-	-
Jeumpa	-	-	277	542	-	-
Kota Juang	-	-	375	440	-	-
Kuala	-	-	503	547	-	-
Jangka	-	-	242	125	-	-
Peusangan	-	-	663	710	-	-
Psg Selatan	-	-	384	499	-	-
Psg Siblah Krueng	-	-	1 120	554	-	-
Makmur	-	-	642	175	-	-
Gandapura	-	-	435	50	-	-
Kutablang	-	-	282	398	-	-
Bireuen	-	-	12 177	11 291	-	-

Lanjutan Tabel/Continued Table 5.1.2

Kecamatan Subdistrict	Jamur Merang Straw Mushrooms		Jamur Lainnya Other Mushrooms	
	2021	2022	2021	2022
(1)	(50)	(51)	(52)	(53)
Samalanga	-	-	-	-
Sp Mamplam	-	-	-	-
Pandrah	-	-	-	-
Jeunieb	-	-	-	-
Peulimbang	-	-	-	-
Peudada	-	-	-	-
Juli	-	-	-	-
Jeumpa	-	-	-	-
Kota Juang	-	-	-	-
Kuala	-	-	-	-
Jangka	-	-	-	-
Peusangan	-	-	-	-
Psg Selatan	-	-	-	-
Psg Siblah Krueng	-	-	-	-
Makmur	-	-	-	-
Gandapura	-	-	-	-
Kutablang	-	-	-	-
Bireuen	-	-	-	-

Sumber/Source: BPS, Statistik Pertanian Hortikultura SPH/ BPS-Statistics Indonesia, Agricultural Statistic for Horticulture SPH

Tabel
Table 5.1.3**Luas Panen Tanaman Sayuran dan Buah–Buahan Semusim Menurut Jenis Tanaman di Kabupaten Bireuen, 2019–2022****Harvested Area of Seasonal Vegetables and Fruits by Kind of Plant in Bireuen Regency, 2019–2022**

Jenis Tanaman <i>Kind of Plants</i>	Satuan <i>Unit</i>	2019	2020	2021	2022
(1)	(2)	(3)	(4)	(5)	(6)
Bawang Daun <i>Wlech Onion</i>	ha	-	-	-	3
Bawang Merah <i>Shallot</i>	ha	17	1	2	5
Bawang Putih <i>Garlic</i>	ha	-	-	-	-
Bayam <i>Spinach</i>	ha	164	168	195	232
Buncis <i>Green Bean</i>	ha	-	-	-	-
Cabai Rawit <i>Chili (Capsicum Frutescens)</i>	ha	31	36	36	50
Kacang Panjang <i>Yardlong Bean</i>	ha	257	272	278	265
Kangkung <i>Kangkong</i>	ha	168	179	169	168
Kembang Kol <i>Cauliflower</i>	ha	-	-	-	1
Kentang <i>Potato</i>	ha	-	-	-	-
Ketimun <i>Cucumber</i>	ha	284	321	286	277
Kubis <i>Cabbage</i>	ha	-	-	-	-
Labu Siam <i>Chayote</i>	ha	-	-	-	-
Melon <i>Melon</i>	ha	2	1	0	2
Paprika <i>Bell Pepper</i>	ha	-	-	-	-

Lanjutan Tabel/Continued Table 5.1.3

Jenis Tanaman <i>Kind of Plants</i>	Satuan <i>Unit</i>	2019	2020	2021	2022
(1)	(2)	(3)	(4)	(5)	(6)
Petsai/Sawi <i>Chinese Cabbage</i>	ha	64	73	60	52
Semangka <i>Watermelon</i>	ha	96	113	100	80
Stroberi <i>Strawberry</i>	ha	-	-	-	-
Terung <i>Eggplant</i>	ha	111	129	119	149
Tomat <i>Tomato</i>	ha	33	35	35	53
Wortel <i>Carrot</i>	ha	-	-	-	-
Cabai Besar/TW/Teropong <i>Chili/Big chili</i>	ha	-	-
Cabai Keriting <i>Chili/Curly chili</i>	ha	161	169
Jamur Tiram <i>King Oyster Mushroom</i>	m ²
Jamur Merang <i>Straw Mushroom</i>	m ²	-	-
Jamur Lainnya <i>Other Mushroom</i>	m ²	-	-

Sumber/Source: BPS, Statistik Pertanian Hortikultura SPH/ BPS-Statistics Indonesia, Agricultural Statistic for Horticulture SPH

Tabel
Table 5.1.4**Produksi Tanaman Sayuran dan Buah–Buahan Semusim
Menurut Jenis Tanaman di Kabupaten Bireuen, 2018-2022**
*Production of Seasonal Vegetables and Fruits by Kind of
Plant in Bireuen Regency, 2018-2022*

Jenis Tanaman <i>Kind of Plants</i>	Satuan <i>Unit</i>	2019	2020	2021	2022
(1)	(2)	(3)	(4)	(5)	(6)
Bawang Daun <i>Wlech Onion</i>	kw/ qui	-	-	-	95
Bawang Merah <i>Shallot</i>	kw/ qui	769	37	72	115
Bawang Putih <i>Garlic</i>	kw/ qui	-	-	-	-
Bayam <i>Spinach</i>	kw/ qui	5 056	4 810	5 590	7 590
Buncis <i>Green Bean</i>	kw/ qui	-	-	-	-
Cabai Rawit <i>Chili (Capsicum Frutescens)</i>	kw/ qui	1 754	1 924	1 795	2 960
Kacang Panjang <i>Yardlong Bean</i>	kw/ qui	23 984	23 204	26 579	32 466
Kangkung <i>Kangkong</i>	kw/ qui	14 784	11 075	8 542	8 106
Kembang Kol <i>Cauliflower</i>	kw/ qui	-	-	-	3
Kentang <i>Potato</i>	kw/ qui	-	-	-	-
Ketimun <i>Cucumber</i>	kw/ qui	58 758	45 240	31 949	38 155
Kubis <i>Cabbage</i>	kw/ qui	-	-	-	-
Labu Siam <i>Chayote</i>	kw/ qui	-	-	-	-
Melon <i>Melon</i>	kw/ qui	290	70	25	125
Paprika <i>Bell Pepper</i>	kw/ qui	-	-	-	-

Lanjutan Tabel/Continued Table 5.1.4

Jenis Tanaman <i>Kind of Plants</i>	Satuan <i>Unit</i>	2019	2020	2021	2022
(1)	(2)	(3)	(4)	(5)	(6)
Petsai/Sawi <i>Chinese Cabbage</i>	kw/ qui	4 411	4 700	2 379	
Semangka <i>Watermelon</i>	kw/ qui	23 925	11 786	1 307	
Stroberi <i>Strawberry</i>	kw/ qui	-	-	-	
Terung <i>Eggplant</i>	kw/ qui	12 447	11 487	9 956	
Tomat <i>Tomato</i>	kw/ qui	4 110	2 998	2 803	
Wortel <i>Carrot</i>	kw/ qui	-	-	-	
Cabai Besar/TW/Teropong <i>Chili/Big chili</i>	kw/ qui	-	
Cabai Keriting <i>Chili/Curly chili</i>	kw/ qui	12 177	
Jamur Tiram <i>King Oyster Mushroom</i>	kg	-	
Jamur Merang <i>Straw Mushroom</i>	kg	-	
Jamur Lainnya <i>Other Mushroom</i>	kg	-	

Sumber/Source: BPS, Statistik Pertanian Hortikultura SPH/ BPS-Statistics Indonesia, Agricultural Statistic for Horticulture SPH

Tabel
Table 5.1.5**Luas Panen Tanaman Biofarmaka Menurut Kecamatan dan Jenis Tanaman di Kabupaten Bireuen (m²), 2021 dan 2022**
Harvested Area of Medicinal Plants by Subdistrict and Kind of Plant in Bireuen Regency (m²), 2021 and 2022

Kecamatan Subdistrict	Jahe Ginger		Kapulaga Java Cardamom	
	2021	2022	2021	2022
(1)	(2)	(3)	(4)	(5)
Samalanga	-	-	-	-
Sp Mamplam	-	-	-	-
Pandrah	-	-	-	-
Jeunieb	-	-	-	-
Peulimbang	-	-	-	-
Peudada	-	-	-	-
Juli	-	-	-	-
Jeumpa	-	-	-	-
Kota Juang	2 000	-	-	-
Kuala	-	4 000	-	-
Jangka	-	-	-	-
Peusangan	-	-	-	-
Psg Selatan	-	-	-	-
Psg Siblah Krueng	-	-	-	-
Makmur	-	-	-	-
Gandapura	-	-	-	-
Kutablang	4 200	3 000	-	-
Bireuen	6 200	7 000	-	-

Lanjutan Tabel/*Continued Table 5.1.5*

Kecamatan Subdistrict	Keji Beling <i>Verbenaceae</i>		Kencur <i>East Indian Galangal</i>	
	2021	2022	2021	2022
(1)	(6)	(7)	(8)	(9)
Samalanga	-	-
Sp Mamplam	-	-
Pandrah	-	-
Jeunieb	-	-
Peulimbang	-	-
Peudada	-	-
Juli	-	-
Jeumpa	-	-
Kota Juang	-	-
Kuala	-	-
Jangka	-	-
Peusangan	-	-
Psg Selatan	-	-
Psg Siblah Krueng	-	-
Makmur	-	-
Gandapura	-	-
Kutablang	-	-
Bireuen	-	-

Lanjutan Tabel/Continued Table 5.1.5

Kecamatan Subdistrict	Kunyit Turmeric		Laos/Lengkuas Galanga		Lempuyang Zingiber Aromaticum	
	2021	2022	2021	2022	2021	2022
(1)	(10)	(11)	(12)	(13)	(14)	(15)
Samalanga	-	-	-	-	-	-
Sp Mamplam	-	-	-	-	-	-
Pandrah	-	-	-	-	-	-
Jeunieb	-	-	-	-	-	-
Peulimbang	-	-	-	-	-	-
Peudada	-	-	-	-	-	-
Juli	-	-	-	-	-	-
Jeumpa	-	-	-	-	-	-
Kota Juang	-	-	-	-	-	-
Kuala	-	-	-	-	-	-
Jangka	-	-	-	-	-	-
Peusangan	-	-	-	-	-	-
Psg Selatan	-	-	-	-	-	-
Psg Siblah Krueng	-	-	-	-	-	-
Makmur	-	-	-	-	-	-
Gandapura	-	-	-	-	-	-
Kutablang	-	-	4 100	3 400	-	-
Bireuen	-	-	4 100	3 400	-	-

Lanjutan Tabel/Continued Table 5.1.5

Kecamatan Subdistrict	Lidah Buaya <i>Aloevera</i>		Mahkota Dewa (pohon) <i>Phaleria Macrocarpa</i> (tree)		Mengkudu/Pace (pohon) <i>Indian Mulberry</i> (tree)	
	2021	2022	2021	2022	2021	2022
(1)	(16)	(17)	(18)	(19)	(20)	(21)
Samalanga	-	-	-	-	-	-
Sp Mamplam	-	-	-	-	-	-
Pandrah	-	-	-	-	-	-
Jeunieb	-	-	-	-	-	-
Peulimbang	-	-	-	-	-	-
Peudada	-	-	-	-	-	-
Juli	-	-	-	-	-	-
Jeumpa	-	-	-	-	-	-
Kota Juang	-	-	-	-	-	-
Kuala	-	-	-	-	-	-
Jangka	-	-	-	-	-	-
Peusangan	-	-	-	-	-	-
Psg Selatan	-	-	-	-	-	-
Psg Siblah Krueng	-	-	-	-	-	-
Makmur	-	-	-	-	-	-
Gandapura	-	-	-	-	-	-
Kutablang	-	-	-	-	-	-
Bireuen	-	-	-	-	-	-

Lanjutan Tabel/*Continued Table* 5.1.5

Kecamatan Subdistrict	Sambiloto <i>King of Bitter</i>		Temuireng <i>Black Turmeric</i>		Temukunci <i>Chinese Keys</i>	
	2021	2022	2021	2022	2021	2022
(1)	(22)	(23)	(24)	(25)	(26)	(27)
Samalanga	-	-	-	-	-	-
Sp Mamplam	-	-	-	-	-	-
Pandrah	-	-	-	-	-	-
Jeunieb	-	-	-	-	-	-
Peulimbang	-	-	-	-	-	-
Peudada	-	-	-	-	-	-
Juli	-	-	-	-	-	-
Jeumpa	-	-	-	-	-	-
Kota Juang	-	-	-	-	-	-
Kuala	-	-	-	-	-	-
Jangka	-	-	-	-	-	-
Peusangan	-	-	-	-	-	-
Psg Selatan	-	-	-	-	-	-
Psg Siblah Krueng	-	-	-	-	-	-
Makmur	-	-	-	-	-	-
Gandapura	-	-	-	-	-	-
Kutablang	-	-	-	-	-	-
Bireuen	-	-	-	-	-	-

Lanjutan Tabel/Continued Table 5.1.5

Kecamatan Subdistrict	Temulawak Java Turmeric		Jeruk Nipis (pohon) Lime (tree)		Serai Lemongrass	
	2021	2022	2021	2022	2021	2022
(1)	(28)	(29)	(30)	(31)	(32)	(33)
Samalanga	-	-	-	-	-	-
Sp Mamplam	-	-	-	-	-	-
Pandrah	-	-	-	-	-	-
Jeunieb	-	-	-	-	-	-
Peulimbang	-	-	-	-	-	-
Peudada	-	-	-	-	-	-
Juli	-	-	-	-	-	-
Jeumpa	-	-	-	-	-	-
Kota Juang	-	-	-	-	-	-
Kuala	-	-	80	75	-	-
Jangka	-	-	-	-	-	-
Peusangan	-	-	-	-	-	-
Psg Selatan	-	-	-	-	-	-
Psg Siblah Krueng	-	-	-	-	-	-
Makmur	-	-	-	-	-	-
Gandapura	-	-	-	-	-	-
Kutablang	-	-	-	-	-	-
Bireuen	-	-	80	75	-	-

Sumber/Source: BPS, Statistik Pertanian Hortikultura SPH/ BPS-Statistics Indonesia, Agricultural Statistic for Horticulture SPH

Tabel
Table 5.1.6**Produksi Tanaman Biofarmaka Menurut Kecamatan dan Jenis Tanaman di Kabupaten Bireuen (kg), 2021 dan 2022**
Production of Medicinal Plants by Subdistrict and Kind of Plant in Bireuen Regency (kg), 2021 and 2022

Kecamatan Subdistrict	Jahe Ginger		Kapulaga Java Cardamom	
	2021	2022	2021	2022
(1)	(2)	(3)	(4)	(5)
Samalanga	-	-	-	-
Sp Mamplam	-	-	-	-
Pandrah	-	-	-	-
Jeunieb	-	-	-	-
Peulimbang	-	-	-	-
Peudada	-	-	-	-
Juli	-	-	-	-
Jeumpa	-	-	-	-
Kota Juang	480	-	-	-
Kuala	-	1 900	-	-
Jangka	-	-	-	-
Peusangan	-	-	-	-
Psg Selatan	-	-	-	-
Psg Siblah Krueng	-	-	-	-
Makmur	-	-	-	-
Gandapura	-	-	-	-
Kutablang	9 700	7 350	-	-
Bireuen	10 180	9 250	-	-

Lanjutan Tabel/*Continued Table 5.1.6*

Kecamatan Subdistrict	Keji Beling Verbenaceae		Kencur East Indian Galangal	
	2021	2022	2021	2022
(1)	(6)	(7)	(8)	(9)
Samalanga	-	-
Sp Mamplam	-	-
Pandrah	-	-
Jeunieb	-	-
Peulimbang	-	-
Peudada	-	-
Juli	-	-
Jeumpa	-	-
Kota Juang	-	-
Kuala	-	-
Jangka	-	-
Peusangan	-	-
Psg Selatan	-	-
Psg Siblah Krueng	-	-
Makmur	-	-
Gandapura	-	-
Kutablang	-	-
Bireuen	-	-

Lanjutan Tabel/Continued Table 5.1.6

Kecamatan Subdistrict	Kunyit Turmeric		Laos/Lengkuas Galanga		Lempuyang Zingiber Aromaticum	
	2021	2022	2021	2022	2021	2022
(1)	(10)	(11)	(12)	(13)	(14)	(15)
Samalanga	-	-	-	-	-	-
Sp Mamplam	-	-	-	-	-	-
Pandrah	-	-	-	-	-	-
Jeunieb	-	-	-	-	-	-
Peulimbang	-	-	-	-	-	-
Peudada	-	-	-	-	-	-
Juli	-	-	-	-	-	-
Jeumpa	-	-	-	-	-	-
Kota Juang	-	-	-	-	-	-
Kuala	-	-	-	-	-	-
Jangka	-	-	-	-	-	-
Peusangan	-	-	-	-	-	-
Psg Selatan	-	-	-	-	-	-
Psg Siblah Krueng	-	-	-	-	-	-
Makmur	-	-	-	-	-	-
Gandapura	-	-	-	-	-	-
Kutablang	-	-	9 200	10 265	-	-
Bireuen	-	-	9 200	10 265	-	-

Lanjutan Tabel/Continued Table 5.1.6

Kecamatan Subdistrict	Lidah Buaya <i>Aloevera</i>		Mahkota Dewa <i>Phaleria Macrocarpa</i>		Mengkudu/Pace Indian Mulberry	
	2021	2022	2021	2022	2021	2022
(1)	(16)	(17)	(18)	(19)	(20)	(21)
Samalanga	-	-	-	-	-	-
Sp Mamplam	-	-	-	-	-	-
Pandrah	-	-	-	-	-	-
Jeunieb	-	-	-	-	-	-
Peulimbang	-	-	-	-	-	-
Peudada	-	-	-	-	-	-
Juli	-	-	-	-	-	-
Jeumpa	-	-	-	-	-	-
Kota Juang	-	-	-	-	-	-
Kuala	-	-	-	-	-	-
Jangka	-	-	-	-	-	-
Peusangan	-	-	-	-	-	-
Psg Selatan	-	-	-	-	-	-
Psg Siblah Krueng	-	-	-	-	-	-
Makmur	-	-	-	-	-	-
Gandapura	-	-	-	-	-	-
Kutablang	-	-	-	-	-	-
Bireuen	-	-	-	-	-	-

Lanjutan Tabel/*Continued Table* 5.1.6

Kecamatan Subdistrict	Sambiloto <i>King of Bitter</i>		Temuireng <i>Black Turmeric</i>		Temukunci <i>Chinese Keys</i>	
	2021	2022	2021	2022	2021	2022
(1)	(22)	(23)	(24)	(25)	(26)	(27)
Samalanga	-	-	-	-	-	-
Sp Mamplam	-	-	-	-	-	-
Pandrah	-	-	-	-	-	-
Jeunieb	-	-	-	-	-	-
Peulimbang	-	-	-	-	-	-
Peudada	-	-	-	-	-	-
Juli	-	-	-	-	-	-
Jeumpa	-	-	-	-	-	-
Kota Juang	-	-	-	-	-	-
Kuala	-	-	-	-	-	-
Jangka	-	-	-	-	-	-
Peusangan	-	-	-	-	-	-
Psg Selatan	-	-	-	-	-	-
Psg Siblah Krueng	-	-	-	-	-	-
Makmur	-	-	-	-	-	-
Gandapura	-	-	-	-	-	-
Kutablang	-	-	-	-	-	-
Bireuen	-	-	-	-	-	-

Lanjutan Tabel/*Continued Table* 5.1.6

Kecamatan Subdistrict	Temulawak Java Turmeric		Jeruk Nipis Lime		Serai Lemongrass	
	2021	2022	2021	2022	2021	2022
(1)	(28)	(29)	(30)	(31)	(32)	(33)
Samalanga	-	-	-	-	-	-
Sp Mamplam	-	-	-	-	-	-
Pandrah	-	-	-	-	-	-
Jeunieb	-	-	-	-	-	-
Peulimbang	-	-	-	-	-	-
Peudada	-	-	-	-	-	-
Juli	-	-	-	-	-	-
Jeumpa	-	-	-	-	-	-
Kota Juang	-	-	-	-	-	-
Kuala	-	-	730	375	-	-
Jangka	-	-	-	-	-	-
Peusangan	-	-	-	-	-	-
Psg Selatan	-	-	-	-	-	-
Psg Siblah Krueng	-	-	-	-	-	-
Makmur	-	-	-	-	-	-
Gandapura	-	-	-	-	-	-
Kutablang	-	-	-	-	-	-
Bireuen	-	-	730	375	-	-

Sumber/*Source*: BPS, Statistik Pertanian Hortikultura SPH/ *BPS-Statistics Indonesia, Agricultural Statistic for Horticulture SPH*

Tabel
Table 5.1.7**Luas Panen Tanaman Biofarmaka Menurut Jenis Tanaman
di Kabupaten Bireuen, 2018-2022**
*Harvested Area of Medicinal Plants by Kind of Plant in
Bireuen Regency, 2018-2022*

Jenis Tanaman <i>Kind of Plants</i>	Satuan <i>Unit</i>	2020	2021	2022
(1)	(2)	(3)	(4)	(5)
Dlingo/Dringo <i>Sweet Root/Calamus</i>	m2
Jahe <i>Ginger</i>	m2	4 400	6 200	7 000
Kapulaga <i>Java Cardamon</i>	m2	-	-	-
Keji Beling /Kecibeling <i>Strobilanthes crisper</i>	m2	-
Kencur <i>East Indian Galangal</i>	m2	-	-	-
Kunyit <i>Turmeric</i>	m2	-	-	-
Laos/Lengkuas <i>Galanga</i>	m2	3 800	4 100	3 400
Lempuyang <i>Zingiber Aromaticum</i>	m2	-	-	-
Lidah Buaya <i>Oliviera</i>	m2	-	-	-
Mahkota Dewa <i>God's Crown</i>	pohon/ tree	-	-	-
Mengkudu/Pace <i>Indian Mulberry</i>	pohon/ tree	-	-	-
Sambiloto <i>King of Bitter</i>	m2	-	-	-
Temuireng <i>Black Turmeric</i>	m2	-	-	-
Temukunci <i>Chinese Keys</i>	m2	-	-	-
Temulawak <i>Java Turmeric</i>	m2	-	-	-
Jeruk Nipis <i>Lime</i>	pohon/ tree	...	80	75
Serai <i>Lemongrass</i>	m2	...	-	-

Sumber/Source: BPS, Statistik Pertanian Hortikultura SPH/ BPS-Statistics Indonesia, Agricultural Statistic for Horticulture SPH

Tabel 5.1.8 **Produksi Tanaman Biofarmaka Menurut Jenis Tanaman di Kabupaten Bireuen, 2020-2022**
Production of Medicinal Plants by Kind of Plant in Bireuen Regency, 2020-2022

Jenis Tanaman <i>Kind of Plants</i>	Satuan <i>Unit</i>	2020	2021	2022
(1)	(2)	(3)	(4)	(5)
Dlingo/Dringo <i>Sweet Root/Calamus</i>	kg
Jahe <i>Ginger</i>	kg	16 000	10 180	9 250
Kapulaga <i>Java Cardamon</i>	kg	-	-	-
Keji Beling /Kecibeling <i>Strobilanthes crisper</i>	kg	-
Kencur <i>East Indian Galangal</i>	kg	-	-	-
Kunyit <i>Turmeric</i>	kg	-	-	-
Laos/Lengkuas <i>Galanga</i>	kg	17 100	9 200	10 265
Lempuyang <i>Zingiber Aromaticum</i>	kg	-	-	-
Lidah Buaya <i>Oliviera</i>	kg	-	-	-
Mahkota Dewa <i>God's Crown</i>	kg	-	-	-
Mengkudu/Pace <i>Indian Mulberry</i>	kg	-	-	-
Sambiloto <i>King of Bitter</i>	kg	-	-	-
Temuireng <i>Black Turmeric</i>	kg	-	-	-
Temukunci <i>Chinese Keys</i>	kg	-	-	-
Temulawak <i>Java Turmeric</i>	kg	-	-	-
Jeruk Nipis <i>Lime</i>	kg	...	730	375
Serai <i>Lemongrass</i>	kg	...	-	-

Sumber/Source: BPS, Statistik Pertanian Hortikultura SPH/ BPS-Statistics Indonesia, Agricultural Statistic for Horticulture SPH

Tabel
Table 5.1.9**Luas Panen Tanaman Hias Menurut Kecamatan Dan Jenis Tanaman di Kabupaten Bireuen, 2021 dan 2022**
Harvested Area of Ornamental Plants by Subdistrict and Kind of Plant in Bireuen Regency, 2021 and 2022

Kecamatan Subdistrict	Anthurium Bunga Flamingo Lily Flower		Anthurium Daun Anthurium	
	2021	2022	2021	2022
(1)	(2)	(3)	(4)	(5)
Samalanga	-	-
Sp Mamplam	-	-
Pandrah	-	-
Jeunieb	-	-
Peulimbang	-	-
Peudada	-	-
Juli	-	-
Jeumpa	-	-
Kota Juang	-	-
Kuala	-	-
Jangka	-	-
Peusangan	-	-
Psg Selatan	-	-
Psg Siblah Krueng	-	-
Makmur	-	-
Gandapura	-	-
Kutablang	-	-
Bireuen	-	-

Lanjutan Tabel/*Continued Table* 5.1.9

Kecamatan <i>Subdistrict</i>	Anyelir <i>Carnation</i>		Balanceng <i>Dieffenbacia</i>		Dracaena <i>Dracaena</i>	
	2021	2022	2021	2022	2021	2022
(1)	(6)	(7)	(8)	(9)	(10)	(11)
Samalanga	-	-
Sp Mamplam	-	-
Pandrah	-	-
Jeunieb	-	-
Peulimbang	-	-
Peudada	-	-
Juli	-	-
Jeumpa	-	-
Kota Juang	-	-
Kuala	-	-
Jangka	-	-
Peusangan	-	-
Psg Selatan	-	-
Psg Siblah Krueng	-	-
Makmur	-	-
Gandapura	-	-
Kutablang	-	-
Bireuen	-	-

Lanjutan Tabel/*Continued Table* 5.1.9

Kecamatan <i>Subdistrict</i>	Euphorbia <i>Euphorbia</i>		Gladiol <i>Gladiol</i>		Hanjuang <i>Cordyline</i>	
	2021	2022	2021	2022	2021	2022
(1)	(12)	(13)	(14)	(15)	(16)	(17)
Samalanga	-	-
Sp Mamplam	-	-
Pandrah	-	-
Jeunieb	-	-
Peulimbang	-	-
Peudada	-	-
Juli	-	-
Jeumpa	-	-
Kota Juang	-	-
Kuala	-	-
Jangka	-	-
Peusangan	-	-
Psg Selatan	-	-
Psg Siblah Krueng	-	-
Makmur	-	-
Gandapura	-	-
Kutablang	-	-
Bireuen	-	-

Lanjutan Tabel/Continued Table 5.1.9

Kecamatan Subdistrict	Herbras Gerbera		Kamboja Jepang Adenium		Keladi Hias Caladium	
	2021	2022	2021	2022	2021	2022
(1)	(18)	(19)	(20)	(21)	(22)	(23)
Samalanga	-	-
Sp Mamplam	-	-
Pandrah	-	-
Jeunieb	-	-
Peulimbang	-	-
Peudada	-	-
Juli	-	-
Jeumpa	-	-
Kota Juang	-	-
Kuala	-	-
Jangka	-	-
Peusangan	-	-
Psg Selatan	-	-
Psg Siblah Krueng	-	-
Makmur	-	-
Gandapura	-	-
Kutablang	-	-
Bireuen	-	-

Lanjutan Tabel/*Continued Table* 5.1.9

Kecamatan Subdistrict	Krisan <i>Chrysantemum</i>		Mawar <i>Rose</i>		Melati <i>Jasmine</i>	
	2021	2022	2021	2022	2021	2022
(1)	(24)	(25)	(26)	(27)	(28)	(29)
Samalanga	-	-	-	-	-	-
Sp Mamplam	-	-	-	-	-	-
Pandrah	-	-	-	-	-	-
Jeunieb	-	-	-	-	-	-
Peulimbang	-	-	-	-	-	-
Peudada	-	-	-	-	-	-
Juli	-	-	-	-	-	-
Jeumpa	-	-	-	-	-	-
Kota Juang	-	-	-	-	-	-
Kuala	-	-	-	-	-	-
Jangka	-	-	-	-	-	-
Peusangan	-	-	-	-	-	-
Psg Selatan	-	-	-	-	-	-
Psg Siblah Krueng	-	-	-	-	-	-
Makmur	-	-	-	-	-	-
Gandapura	-	-	-	-	-	-
Kutablang	-	-	-	-	-	-
Bireuen	-	-	-	-	-	-

Lanjutan Tabel/*Continued Table* 5.1.9

Kecamatan <i>Subdistrict</i>	Monstera <i>Monstera</i>		Pakis <i>Leather Leaf Fern</i>		Palem <i>Palm</i>	
	2021	2022	2021	2022	2021	2022
(1)	(30)	(31)	(32)	(33)	(34)	(35)
Samalanga	-	-	-	-
Sp Mamplam	-	-	-	-
Pandrah	-	-	-	-
Jeunieb	-	-	-	-
Peulimbang	-	-	-	-
Peudada	-	-	-	-
Juli	-	-	-	-
Jeumpa	-	-	-	-
Kota Juang	-	-	-	-
Kuala	-	-	-	-
Jangka	-	-	-	-
Peusangan	-	-	-	-
Psg Selatan	-	-	-	-
Psg Siblah Krueng	-	-	-	-
Makmur	-	-	-	-
Gandapura	-	-	-	-
Kutablang	-	-	-	-
Bireuen	-	-	-	-

Lanjutan Tabel/*Continued Table* 5.1.9

Kecamatan <i>Subdistrict</i>	Pedang-Pedangan <i>Sansevieria</i>		Philodendron <i>Philodendron</i>		Pisang-Pisangan <i>Heliconia</i>	
	2021	2022	2021	2022	2021	2022
(1)	(36)	(37)	(38)	(39)	(40)	(41)
Samalanga	-	-	-	-	-	-
Sp Mamplam	-	-	-	-	-	-
Pandrah	-	-	-	-	-	-
Jeunieb	-	-	-	-	-	-
Peulimbang	-	-	-	-	-	-
Peudada	-	-	-	-	-	-
Juli	-	-	-	-	-	-
Jeumpa	-	-	-	-	-	-
Kota Juang	-	-	-	-	-	-
Kuala	-	-	-	-	-	-
Jangka	-	-	-	-	-	-
Peusangan	-	-	-	-	-	-
Psg Selatan	-	-	-	-	-	-
Psg Siblah Krueng	-	-	-	-	-	-
Makmur	-	-	-	-	-	-
Gandapura	-	-	-	-	-	-
Kutablang	-	-	-	-	-	-
Bireuen	-	-	-	-	-	-

Lanjutan Tabel/Continued Table 5.1.9

Kecamatan Subdistrict	Sedap Malam Tuberosa		Soka Ixora		Sri Rejeki Aglaonema	
	2021	2022	2021	2022	2021	2022
(1)	(42)	(43)	(44)	(45)	(46)	(47)
Samalanga	-	-	-	-	-	-
Sp Mamplam	-	-	-	-	-	-
Pandrah	-	-	-	-	-	-
Jeunieb	-	-	-	-	-	-
Peulimbang	-	-	-	-	-	-
Peudada	-	-	-	-	-	-
Juli	-	-	-	-	-	-
Jeumpa	-	-	-	-	-	-
Kota Juang	-	-	-	-	-	-
Kuala	-	-	-	-	-	-
Jangka	-	-	-	-	-	-
Peusangan	-	-	-	-	-	-
Psg Selatan	-	-	-	-	-	-
Psg Siblah Krueng	-	-	-	-	-	-
Makmur	-	-	-	-	-	-
Gandapura	-	-	-	-	-	-
Kutablang	-	-	-	-	-	-
Bireuen	-	-	-	-	-	-

Lanjutan Tabel/*Continued Table* 5.1.9

Kecamatan Subdistrict	Anggrek Potong Cut Orchid		Anggrek Pot Potted Orchid		Bromelia Bromelia	
	2021	2022	2021	2022	2021	2022
(1)	(48)	(49)	(50)	(51)	(52)	(53)
Samalanga	-	-	-	-	-	-
Sp Mamplam	-	-	-	-	-	-
Pandrah	-	-	-	-	-	-
Jeunieb	-	-	-	-	-	-
Peulimbang	-	-	-	-	-	-
Peudada	-	-	-	-	-	-
Juli	-	-	-	-	-	-
Jeumpa	-	-	-	-	-	-
Kota Juang	-	-	-	-	-	-
Kuala	-	-	-	-	-	-
Jangka	-	-	-	-	-	-
Peusangan	-	-	-	-	-	-
Psg Selatan	-	-	-	-	-	-
Psg Siblah Krueng	-	-	-	-	-	-
Makmur	-	-	-	-	-	-
Gandapura	-	-	-	-	-	-
Kutablang	-	-	-	-	-	-
Bireuen	-	-	-	-	-	-

Lanjutan Tabel/*Continued Table* 5.1.9

Kecamatan Subdistrict	Bugenvil Bugenvil		Puring Croton	
	2021	2022	2021	2022
(1)	(54)	(55)	(56)	(57)
Samalanga	-	-	-	-
Sp Mamplam	-	-	-	-
Pandrah	-	-	-	-
Jeunieb	-	-	-	-
Peulimbang	-	-	-	-
Peudada	-	-	-	-
Juli	-	-	-	-
Jeumpa	-	-	-	-
Kota Juanga	-	-	-	-
Kuala	-	-	-	-
Jangka	-	-	-	-
Peusangan	-	-	-	-
Psg Selatan	-	-	-	-
Psg Siblah Krueng	-	-	-	-
Makmur	-	-	-	-
Gandapura	-	-	-	-
Kutablang	-	-	-	-
Bireuen	-	-	-	-

Sumber/*Source*: BPS, Statistik Pertanian Hortikultura SPH/ *BPS-Statistics Indonesia, Agricultural Statistic for Horticulture SPH*

Tabel
Table 5.1.10

Produksi Tanaman Hias Menurut Kecamatan dan Jenis Tanaman di Kabupaten Bireuen (tangkai), 2021 dan 2022
Production of Ornamental Plants by Subdistrict and Kind of Plant in Bireuen Regency (stalks), 2021 and 2022

Kecamatan Subdistrict	Anthurium Bunga Flamingo Lily Flower		Anthurium Daun Anthurium	
	2021	2022	2021	2022
(1)	(2)	(3)	(4)	(5)
Samalanga	-	-
Sp Mamplam	-	-
Pandrah	-	-
Jeunieb	-	-
Peulimbang	-	-
Peudada	-	-
Juli	-	-
Jeumpa	-	-
Kota Juang	-	-
Kuala	-	-
Jangka	-	-
Peusangan	-	-
Psg Selatan	-	-
Psg Siblah Krueng	-	-
Makmur	-	-
Gandapura	-	-
Kutablang	-	-
Bireuen	-	-

Lanjutan Tabel/*Continued Table* 5.1.10

Kecamatan <i>Subdistrict</i>	Anyelir <i>Carnation</i>		Balanceng <i>Dieffenbacia</i>		Dracaena <i>Dracaena</i>	
	2021	2022	2021	2022	2021	2022
(1)	(6)	(7)	(8)	(9)	(10)	(11)
Samalanga	-	-
Sp Mamplam	-	-
Pandrah	-	-
Jeunieb	-	-
Peulimbang	-	-
Peudada	-	-
Juli	-	-
Jeumpa	-	-
Kota Juang	-	-
Kuala	-	-
Jangka	-	-
Peusangan	-	-
Psg Selatan	-	-
Psg Siblah Krueng	-	-
Makmur	-	-
Gandapura	-	-
Kutablang	-	-
Bireuen	-	-

Lanjutan Tabel/*Continued Table* 5.1.10

Kecamatan <i>Subdistrict</i>	Euphorbia <i>Euphorbia</i>		Gladiol <i>Gladiol</i>		Hanjuang <i>Cordyline</i>	
	2021	2022	2021	2022	2021	2022
(1)	(12)	(13)	(14)	(15)	(16)	(17)
Samalanga	-	-
Sp Mamplam	-	-
Pandrah	-	-
Jeunieb	-	-
Peulimbang	-	-
Peudada	-	-
Juli	-	-
Jeumpa	-	-
Kota Juang	-	-
Kuala	-	-
Jangka	-	-
Peusangan	-	-
Psg Selatan	-	-
Psg Siblah Krueng	-	-
Makmur	-	-
Gandapura	-	-
Kutablang	-	-
Bireuen	-	-

Lanjutan Tabel/*Continued Table* 5.1.10

Kecamatan <i>Subdistrict</i>	Herbras <i>Gerbera</i>		Kamboja Jepang <i>Adenium</i>		Keladi Hias <i>Caladium</i>	
	2021	2022	2021	2022	2021	2022
(1)	(18)	(19)	(20)	(21)	(22)	(23)
Samalanga	-	-
Sp Mamplam	-	-
Pandrah	-	-
Jeunieb	-	-
Peulimbang	-	-
Peudada	-	-
Juli	-	-
Jeumpa	-	-
Kota Juang	-	-
Kuala	-	-
Jangka	-	-
Peusangan	-	-
Psg Selatan	-	-
Psg Siblah Krueng	-	-
Makmur	-	-
Gandapura	-	-
Kutablang	-	-
Bireuen	-	-

Lanjutan Tabel/*Continued Table* 5.1.10

Kecamatan Subdistrict	Krisan <i>Chrysantemum</i>		Mawar <i>Rose</i>		Melati <i>Jasmine</i>	
	2021	2022	2021	2022	2021	2022
(1)	(24)	(25)	(26)	(27)	(28)	(29)
Samalanga	-	-	-	-	-	-
Sp Mamplam	-	-	-	-	-	-
Pandrah	-	-	-	-	-	-
Jeunieb	-	-	-	-	-	-
Peulimbang	-	-	-	-	-	-
Peudada	-	-	-	-	-	-
Juli	-	-	-	-	-	-
Jeumpa	-	-	-	-	-	-
Kota Juang	-	-	-	-	-	-
Kuala	-	-	-	-	-	-
Jangka	-	-	-	-	-	-
Peusangan	-	-	-	-	-	-
Psg Selatan	-	-	-	-	-	-
Psg Siblah Krueng	-	-	-	-	-	-
Makmur	-	-	-	-	-	-
Gandapura	-	-	-	-	-	-
Kutablang	-	-	-	-	-	-
Bireuen	-	-	-	-	-	-

Lanjutan Tabel/*Continued Table* 5.1.10

Kecamatan <i>Subdistrict</i>	Monstera <i>Monstera</i>		Pakis <i>Leather Leaf Fern</i>		Palem <i>Palm</i>	
	2021	2022	2021	2022	2021	2022
(1)	(30)	(31)	(32)	(33)	(34)	(35)
Samalanga	-	-	-	-
Sp Mamplam	-	-	-	-
Pandrah	-	-	-	-
Jeunieb	-	-	-	-
Peulimbang	-	-	-	-
Peudada	-	-	-	-
Juli	-	-	-	-
Jeumpa	-	-	-	-
Kota Juang	-	-	-	-
Kuala	-	-	-	-
Jangka	-	-	-	-
Peusangan	-	-	-	-
Psg Selatan	-	-	-	-
Psg Siblah Krueng	-	-	-	-
Makmur	-	-	-	-
Gandapura	-	-	-	-
Kutablang	-	-	-	-
Bireuen	-	-	-	-

Lanjutan Tabel/*Continued Table* 5.1.10

Kecamatan Subdistrict	Pedang-Pedangan <i>Sansevieria</i>		Philodendron <i>Philodendron</i>		Pisang-Pisangan <i>Heliconia</i>	
	2021	2022	2021	2022	2021	2022
(1)	(36)	(37)	(38)	(39)	(40)	(41)
Samalanga	-	-	-	-	-	-
Sp Mamplam	-	-	-	-	-	-
Pandrah	-	-	-	-	-	-
Jeunieb	-	-	-	-	-	-
Peulimbang	-	-	-	-	-	-
Peudada	-	-	-	-	-	-
Juli	-	-	-	-	-	-
Jeumpa	-	-	-	-	-	-
Kota Juang	-	-	-	-	-	-
Kuala	-	-	-	-	-	-
Jangka	-	-	-	-	-	-
Peusangan	-	-	-	-	-	-
Psg Selatan	-	-	-	-	-	-
Psg Siblah Krueng	-	-	-	-	-	-
Makmur	-	-	-	-	-	-
Gandapura	-	-	-	-	-	-
Kutablang	-	-	-	-	-	-
Bireuen	-	-	-	-	-	-

Lanjutan Tabel/*Continued Table* 5.1.10

Kecamatan <i>Subdistrict</i>	Sedap Malam <i>Tuberose</i>		Soka <i>Ixora</i>		Sri Rejeki <i>Aglaonema</i>	
	2021	2022	2021	2022	2021	2022
(1)	(42)	(43)	(44)	(45)	(46)	(47)
Samalanga	-	-	-	-	-	-
Sp Mamplam	-	-	-	-	-	-
Pandrah	-	-	-	-	-	-
Jeunieb	-	-	-	-	-	-
Peulimbang	-	-	-	-	-	-
Peudada	-	-	-	-	-	-
Juli	-	-	-	-	-	-
Jeumpa	-	-	-	-	-	-
Kota Juang	-	-	-	-	-	-
Kuala	-	-	-	-	-	-
Jangka	-	-	-	-	-	-
Peusangan	-	-	-	-	-	-
Psg Selatan	-	-	-	-	-	-
Psg Siblah Krueng	-	-	-	-	-	-
Makmur	-	-	-	-	-	-
Gandapura	-	-	-	-	-	-
Kutablang	-	-	-	-	-	-
Bireuen	-	-	-	-	-	-

Lanjutan Tabel/Continued Table 5.1.10

Kecamatan Subdistrict	Anggrek Potong Cut Orchid		Anggrek Pot Potted Orchid		Bromelia Bromelia	
	2021	2022	2021	2022	2021	2022
(1)	(48)	(49)	(50)	(51)	(52)	(53)
Samalanga	-	-	-	-	-	-
Sp Mamplam	-	-	-	-	-	-
Pandrah	-	-	-	-	-	-
Jeunieb	-	-	-	-	-	-
Peulimbang	-	-	-	-	-	-
Peudada	-	-	-	-	-	-
Juli	-	-	-	-	-	-
Jeumpa	-	-	-	-	-	-
Kota Juang	-	-	-	-	-	-
Kuala	-	-	-	-	-	-
Jangka	-	-	-	-	-	-
Peusangan	-	-	-	-	-	-
Psg Selatan	-	-	-	-	-	-
Psg Siblah Krueng	-	-	-	-	-	-
Makmur	-	-	-	-	-	-
Gandapura	-	-	-	-	-	-
Kutablang	-	-	-	-	-	-
Bireuen	-	-	-	-	-	-

Lanjutan Tabel/Continued Table 5.1.10

Kecamatan Subdistrict	Bugenvil Bugenvil		Puring Croton	
	2021	2022	2021	2022
(1)	(54)	(55)	(56)	(57)
Samalanga	-	-	-	-
Sp Mamplam	-	-	-	-
Pandrah	-	-	-	-
Jeunieb	-	-	-	-
Peulimbang	-	-	-	-
Peudada	-	-	-	-
Juli	-	-	-	-
Jeumpa	-	-	-	-
Kota Juang	-	-	-	-
Kuala	-	-	-	-
Jangka	-	-	-	-
Peusangan	-	-	-	-
Psg Selatan	-	-	-	-
Psg Siblah Krueng	-	-	-	-
Makmur	-	-	-	-
Gandapura	-	-	-	-
Kutablang	-	-	-	-
Bireuen	-	-	-	-

Sumber/Source: BPS, Statistik Pertanian Hortikultura SPH/ BPS-Statistics Indonesia, Agricultural Statistic for Horticulture SPH

Tabel
Table 5.1.11**Luas Panen Tanaman Hias Menurut Jenis Tanaman di
Kabupaten Bireuen, 2019-2022**
*Harvested Area of Ornamental Plants by Kind of Plant in
Bireuen Regency, 2019-2022*

Jenis Tanaman <i>Kind of Plants</i>	Satuan <i>Units</i>	2019	2020	2021	2022
(1)	(2)	(3)	(4)	(5)	(6)
Anthurium Bunga <i>Flamingo Lily Flower</i>	m2	-	-	-	-
Anthurium Daun <i>Anthurium</i>	m2	-	-
Balanceng <i>Dieffenbacia</i>	m2	-	-
Dracaena <i>Dracaena</i>	m2	-	-	-	-
Euphorbia <i>Euphorbia</i>	m2	-	-
Hanjuang <i>Cordyline</i>	m2	-	-	-	-
Herbras <i>Gerbera</i>	m2	-	-	-	-
Kamboja Jepang <i>Adenium</i>	m2	-	-
Keladi Hias <i>Caladium</i>	m2	-	-
Krisan <i>Chrysantemum</i>	m2	-	-	-	-
Mawar <i>Rose</i>	m2	-	-	-	-
Melati <i>Jasmine</i>	m2	-	-	-	-
Monstera <i>Monstera</i>	m2	-	-
Pakis <i>Leather Leaf Fern</i>	m2	-	-	-	-
Palem <i>Palm</i>	pohon/ tree	-	-	-	-
Pedang-Pedangan <i>Sansevieria</i>	m2	-	-	-	-

Lanjutan Tabel/Continued Table 5.1.11

Jenis Tanaman <i>Kind of Plants</i>	Satuan <i>Units</i>	2019	2020	2021	2022
(1)	(2)	(3)	(4)	(5)	(6)
Philodendron <i>Philodendron</i>	m2	-	-	-	-
Pisang-Pisangan <i>Heliconia</i>	m2	-	-	-	-
Sedap Malam <i>Tuberose</i>	m2	-	-	-	-
Soka <i>Ixora</i>	m2	-	-	-	-
Sri Rejeki <i>Aglaonema</i>	m2	-	-	-	-
Anggrek Pot <i>Potted Orchid</i>	m2	-	-
Anggrek Potong <i>Cut Orchid</i>	m2	-	-
Bromelia <i>Bromelia</i>	m2	-	-
Bugenvil <i>Bugenvil</i>	m2	-	-
Puring <i>Croton</i>	m2	-	-

Sumber/Source: BPS, Statistik Pertanian Hortikultura SPH/ BPS-Statistics Indonesia, Agricultural Statistic for Horticulture SPH

Tabel
Table 5.1.12**Produksi Tanaman Hias Menurut Jenis Tanaman di
Kabupaten Bireuen, 2019-2022**
*Production of Ornamental Plants by Kind of Plant in Bireuen
Regency, 2019-2022*

Jenis Tanaman <i>Kind of Plants</i>	Satuan <i>Units</i>	2019	2020	2021	2022
(1)	(2)	(3)	(4)	(5)	(6)
Anthurium Bunga <i>Flamingo Lily Flower</i>	tangkai/ stalks	-	-	-	-
Anthurium Daun <i>Anthurium</i>	pohon/ tree	-	-
Balanceng <i>Dieffenbacia</i>	pohon/ tree	-	-
Dracaena <i>Dracaena</i>	pohon/ tree	-	-	-	-
Euphorbia <i>Euphorbia</i>	pohon/ tree	-	-
Hanjuang <i>Cordyline</i>	pohon/ tree	-	-	-	-
Herbras <i>Gerbera</i>	tangkai/ stalks	-	-	-	-
Kamboja Jepang <i>Adenium</i>	pohon/ tree	-	-
Keladi Hias <i>Caladium</i>	pohon/ tree	-	-
Krisan <i>Chrysantemum</i>	tangkai/ stalks	-	-	-	-
Mawar <i>Rose</i>	tangkai/ stalks	-	-	-	-
Melati <i>Jasmine</i>	kg	-	-	-	-
Monstera <i>Monstera</i>	pohon/ tree	-	-
Pakis <i>Leather Leaf Fern</i>	pohon/ tree	-	-	-	-
Palem <i>Palm</i>	pohon/ tree	-	-	-	-
Pedang-Pedangan <i>Sansevieria</i>	pohon/ tree	-	-	-	-

Lanjutan Tabel/Continued Table 5.1.12

Jenis Tanaman <i>Kind of Plants</i>	Satuan <i>Units</i>	2019	2020	2021	2022
(1)	(2)	(3)	(4)	(5)	(6)
Philodendron <i>Philodendron</i>	pohon/ tree	-	-	-	-
Pisang-Pisangan <i>Heliconia</i>	tangkai/ stalks	-	-	-	-
Sedap Malam <i>Tuberose</i>	tangkai/ stalks	-	-	-	-
Soka <i>Ixora</i>	pohon/ tree	-	-	-	-
Sri Rejeki <i>Aglaonema</i>	pohon/ tree	-	-	-	-
Anggrek Pot <i>Potted Orchid</i>	pohon/ tree	-	-
Anggrek Potong <i>Cut Orchid</i>	tangkai/ stalks	-	-
Bromelia <i>Bromelia</i>	pohon/ tree	-	-
Bugenvil <i>Bugenvil</i>	pohon/ tree	-	-
Puring <i>Croton</i>	pohon/ tree	-	-

Sumber/Source: BPS, Statistik Pertanian Hortikultura SPH/ BPS-Statistics Indonesia, Agricultural Statistic for Horticulture SPH

Tabel
Table 5.1.13**Produksi Buah-buahan dan Sayuran Tahunan Menurut Kecamatan dan Jenis Tanaman di Kabupaten Bireuen (kuintal), 2021 dan 2022**
Production of Annual Fruits and Vegetables by Subdistrict and Kind of Plant in Bireuen Regency (quintal), 2021 and 2022

Kecamatan Subdistrict	Alpukat Avocado		Anggur Grape	
	2021	2022	2021	2022
(1)	(2)	(3)	(4)	(5)
Samalanga	-	-	-	-
Sp Mamplam	-	-	-	-
Pandrah	-	-	-	-
Jeunieb	-	-	-	-
Peulimbang	-	-	-	-
Peudada	-	-	-	-
Juli	12	203	-	-
Jeumpa	12	12	-	-
Kota Juang	-	-	-	-
Kuala	-	-	-	-
Jangka	-	-	-	-
Peusangan	5	-	-	-
Psg Selatan	-	-	-	-
Psg Siblah Krueng	-	-	-	-
Makmur	-	-	-	-
Gandapura	-	-	-	-
Kutablang	-	-	-	-
Bireuen	29	215	-	-

Lanjutan Tabel/*Continued Table* 5.1.13

Kecamatan Subdistrict	Apel Apple		Belimbing Star Fruit	
	2021	2022	2021	2022
(1)	(6)	(7)	(8)	(9)
Samalanga	-	-	-	-
Sp Mamplam	-	-	-	-
Pandrah	-	-	-	-
Jeunieb	-	-	-	-
Peulimbang	-	-	-	-
Peudada	-	-	-	-
Juli	-	-	-	-
Jeumpa	-	-	-	-
Kota Juang	-	-	-	-
Kuala	-	-	-	-
Jangka	-	-	-	-
Peusangan	-	-	-	-
Psg Selatan	-	-	-	-
Psg Siblah Krueng	-	-	-	-
Makmur	-	-	-	-
Gandapura	-	-	-	-
Kutablang	-	-	-	-
Bireuen	-	-	-	-

Lanjutan Tabel/*Continued Table* 5.1.13

Kecamatan Subdistrict	Duku/Langsar/Kokosan Duku		Durian Durian	
	2021	2022	2021	2022
(1)	(10)	(11)	(12)	(13)
Samalanga	168	110	3 128	3 237
Sp Mamplam	20	65	1 770	464
Pandrah	62	57	208	271
Jeunieb	151	162	1 071	2 379
Peulimbang	53	35	71	85
Peudada	54	52	1 007	1 044
Juli	96	535	1 909	2 455
Jeumpa	184	136	366	641
Kota Juang	3	-	88	52
Kuala	0	5	-	19
Jangka	-	-	-	-
Peusangan	237	183	845	791
Psg Selatan	900	463	2 180	685
Psg Siblah Krueng	40	150	350	132
Makmur	125	94	83	145
Gandapura	-	10	-	28
Kutablang	-	-	48	75
Bireuen	2 093	2 057	13 124	12 503

Lanjutan Tabel/*Continued Table* 5.1.13

Kecamatan Subdistrict	Jambu Air Water Apple		Jambu Biji Guava		Jengkol Jengkol	
	2021	2022	2021	2022	2021	2022
(1)	(14)	(15)	(16)	(17)	(18)	(19)
Samalanga	639	692	-	-	-	11
Sp Mamplam	-	-	-	-	40	137
Pandrah	8	54	27	34	-	-
Jeunieb	1 065	1 144	51	230	-	-
Peulimbang	83	100	-	-	-	-
Peudada	398	213	639	239	-	-
Juli	1	21	-	17	-	-
Jeumpa	-	-	48	44	-	-
Kota Juang	117	11	38	31	-	-
Kuala	45	33	24	45	-	-
Jangka	-	-	-	-	-	-
Peusangan	29	23	35	42	-	-
Psg Selatan	-	-	130	198	-	-
Psg Siblah Krueng	-	-	33	205	-	-
Makmur	17	39	61	53	-	-
Gandapura	-	-	-	-	-	-
Kutablang	30	13	179	185	-	-
Bireuen	2 432	2 344	1 264	1 323	40	148

Lanjutan Tabel/*Continued Table* 5.1.13

Kecamatan Subdistrict	Jeruk Besar Pomelo		Jeruk Siam/Kepek Orange/Tangerine		Mangga Mango	
	2021	2022	2021	2022	2021	2022
(1)	(20)	(21)	(22)	(23)	(24)	(25)
Samalanga	351	92	255	167	2 460	1 954
Sp Mamplam	114	55	39	25	2 100	430
Pandrah	12	9	9	7	946	527
Jeunieb	66	8	-	-	2 474	2 210
Peulimbang	-	-	-	-	495	427
Peudada	1 055	378	323	190	2 665	1 242
Juli	114	210	54	141	153	578
Jeumpa	220	640	50	60	399	488
Kota Juang	155	221	-	-	333	124
Kuala	44	46	-	3	642	552
Jangka	1 786	250	-	-	459	245
Peusangan	31 927	8 683	360	469	3 635	1 550
Psg Selatan	11 850	11 985	3 110	4 480	3 640	7 632
Psg Siblah Krueng	42 600	31 900	81	219	12 275	24 250
Makmur	277	234	-	-	571	1 011
Gandapura	412	724	-	-	63	625
Kutablang	1 320	4 625	190	186	42	1 436
Bireuen	92 304	60 060	4 471	5 947	33 351	45 281

Lanjutan Tabel/*Continued Table* 5.1.13

Kecamatan Subdistrict	Manggis Mangosteen		Melinjo Gnetum/Melinjo		Nangka/Cempedak Jackfruit	
	2021	2022	2021	2022	2021	2022
(1)	(26)	(27)	(28)	(29)	(30)	(31)
Samalanga	10	-	1 315	551	125	93
Sp Mamplam	-	3	1 939	1 352	141	125
Pandrah	-	-	218	120	164	400
Jeunieb	-	-	1 609	951	1 264	1 354
Peulimbang	-	-	153	99	116	113
Peudada	21	30	281	200	733	786
Juli	9	8	34	15	172	-
Jeumpa	-	-	122	69	265	225
Kota Juang	-	-	-	-	15	34
Kuala	6	4	7	18	101	82
Jangka	-	-	-	-	269	128
Peusangan	237	24	17	9	390	405
Psg Selatan	220	31	14	12	100	737
Psg Siblah Krueng	96	620	8	8	1 384	1 140
Makmur	104	56	-	-	238	209
Gandapura	-	-	-	-	40	61
Kutablang	-	-	-	-	36	88
Bireuen	703	776	5 716	3 404	5 552	5 980

Lanjutan Tabel/*Continued Table* 5.1.13

Kecamatan Subdistrict	Nenas Pineapple		Pepaya Papaya		Petai Twisted Cluster Bean	
	2021	2022	2021	2022	2021	2022
(1)	(32)	(33)	(34)	(35)	(36)	(37)
Samalanga	-	-	980	1 037	32	50
Sp Mamplam	-	-	480	535	-	-
Pandrah	-	-	330	196	-	-
Jeunieb	-	-	-	-	-	-
Peulimbang	-	-	67	89	-	-
Peudada	1	-	4 885	2 775	-	-
Juli	2	55	96	315	-	-
Jeumpa	4	-	192	226	-	-
Kota Juang	3	7	1 234	324	-	-
Kuala	21	22	166	198	-	-
Jangka	-	-	170	72	-	-
Peusangan	22	75	590	704	-	-
Psg Selatan	16	46	5 850	1 434	-	-
Psg Siblih Krueng	56	107	1 600	477	-	-
Makmur	-	-	185	572	-	-
Gandapura	-	-	395	322	-	-
Kutablang	-	-	1 750	1 240	-	-
Bireuen	125	312	18 970	10 516	32	50

Lanjutan Tabel/*Continued Table* 5.1.13

Kecamatan Subdistrict	Pisang Banana		Rambutan Rambutan		Salak Snakefruit	
	2021	2022	2021	2022	2021	2022
(1)	(38)	(39)	(40)	(41)	(42)	(43)
Samalanga	2 461	1 931	29 068	19 986	-	-
Sp Mamplam	690	1 175	3 700	1 923	-	-
Pandrah	435	511	2 422	3 716	-	-
Jeunieb	27 416	22 328	715	654	-	-
Peulimbang	5 360	5 132	107	26	-	-
Peudada	10 462	7 297	1 215	1 245	-	-
Juli	732	2 503	488	5 182	-	-
Jeumpa	757	680	311	1 856	-	-
Kota Juang	309	198	67	-	-	-
Kuala	416	400	94	199	-	-
Jangka	79	103	-	-	-	-
Peusangan	770	897	361	2 170	-	-
Psg Selatan	1 120	3 378	1 540	4 600	-	-
Psg Siblah Krueng	7 767	9 500	1 060	500	-	-
Makmur	147	558	3 360	1 714	-	-
Gandapura	56	54	-	64	-	-
Kutablang	600	830	640	5 100	-	-
Bireuen	59 577	57 475	45 148	48 935	-	-

Lanjutan Tabel/*Continued Table* 5.1.13

Kecamatan Subdistrict	Sawo <i>Sapodilla/Sawo</i>		Sirsak <i>Soursop</i>		Sukun <i>Breadfruit</i>	
	2021	2022	2021	2022	2021	2022
(1)	(44)	(45)	(46)	(47)	(48)	(49)
Samalanga	313	129	-	-	-	-
Sp Mamplam	-	10	-	-	100	50
Pandrah	28	24	-	-	21	24
Jeunieb	252	76	-	-	326	259
Peulimbang	38	9	-	-	48	26
Peudada	731	465	-	-	294	787
Juli	54	185	21	89	27	45
Jeumpa	158	66	-	-	16	14
Kota Juang	54	55	19	6	61	19
Kuala	45	39	4	11	36	49
Jangka	-	-	-	-	10	-
Peusangan	480	68	-	-	20	11
Psg Selatan	342	282	-	-	4	47
Psg Siblah Krueng	3 020	1 900	33	28	16	16
Makmur	284	370	-	-	-	-
Gandapura	-	52	-	-	-	-
Kutablang	243	514	-	-	12	22
Bireuen	6 042	4 244	77	134	991	1 369

Lanjutan Tabel/*Continued Table* 5.1.13

Kecamatan <i>Subdistrict</i>	Buah Naga <i>Dragon Fruit</i>		Lemon <i>Lemon</i>		Lengkeng <i>Dimocarpus Longan</i>	
	2021	2022	2021	2022	2021	2022
(1)	(50)	(51)	(52)	(53)	(54)	(55)
Samalanga	-	-	-	-	-	-
Sp Mamplam	-	-	-	-	-	-
Pandrah	-	-	-	-	-	-
Jeunieb	-	-	-	-	-	-
Peulimbang	-	-	-	-	-	-
Peudada	-	-	-	-	-	-
Juli	130	30	-	-	18	-
Jeumpa	-	-	-	-	-	-
Kota Juang	-	6	-	-	-	2
Kuala	16	30	6	6	6	26
Jangka	-	-	-	-	-	-
Peusangan	-	-	-	-	-	-
Psg Selatan	-	37	106	17	78	65
Psg Siblah Krueng	-	-	-	-	-	-
Makmur	-	-	-	-	-	-
Gandapura	-	-	-	-	-	-
Kutablang	-	-	5	28	-	-
Bireuen	146	103	117	51	102	93

Sumber/*Source*: BPS, Statistik Pertanian Hortikultura SPH/ *BPS-Statistics Indonesia, Agricultural Statistic for Horticulture SPH*

Tabel
Table 5.1.14

**Produksi Buah-buahan dan Sayuran Menurut Jenis
Tanaman di Kabupaten Bireuen, 2019-2022**
*Production of Annual Fruits and Vegetables by Kind of Plant
in Bireuen Regency, 2019-2022*

Jenis Tanaman <i>Kind of Plants</i>	Satuan <i>Units</i>	2019	2020	2021	2022
(1)	(2)	(3)	(4)	(5)	(6)
Alpukat <i>Avocado</i>	kw/ qui	25	70	29	215
Anggur <i>Grape</i>	kw/ qui	-	-	-	-
Apel <i>Apple</i>	kw/ qui	-	-	-	-
Belimbing <i>Star Fruit</i>	kw/ qui	-	-	-	-
Duku/Langsai/Kokosan <i>Duku</i>	kw/ qui	1 260	1 375	2 093	2 057
Durian <i>Durian</i>	kw/ qui	6 903	3 087	13 124	12 503
Jambu Air <i>Rose Apple</i>	kw/ qui	1 917	2 148	2 432	2 344
Jambu Biji <i>Guava</i>	kw/ qui	537	826	1 264	1 323
Jengkol <i>Jengkol</i>	kw/ qui	-	-	40	148
Jeruk Besar <i>Pomelo</i>	kw/ qui	58 656	89 224	92 304	60 060
Jeruk Siam/Kepron <i>Tangerine/Orange</i>	kw/ qui	971	1 743	4 471	5 947
Mangga <i>Mango</i>	kw/ qui	28 085	62 244	33 351	45 281
Manggis <i>Mangosteen</i>	kw/ qui	63	314	703	776
Melinjo <i>Melinjo</i>	kw/ qui	3 788	5 843	5 716	3 404
Nangka/Cempedak <i>Jack Fruit</i>	kw/ qui	5 630	6 280	5 552	5 980

Lanjutan Tabel/Continued Table 5.1.14

Jenis Tanaman Kind of Plants	Satuan Units	2019	2020	2021	2022
(1)	(2)	(3)	(4)	(5)	(6)
Nanas <i>Pineapple</i>	kw/ qui	229	170	125	312
Pepaya <i>Papaya</i>	kw/ qui	15 658	9 654	18 970	10 516
Petai <i>Twisted Cluster Bean</i>	kw/ qui	-	-	32	50
Pisang <i>Banana</i>	kw/ qui	68 607	79 598	59 577	57 475
Rambutan <i>Rambutan</i>	kw/ qui	35 093	42 692	45 148	48 935
Salak <i>Snakefruit</i>	kw/ qui	-	-	-	-
Sawo/Sapodilla <i>Sawo</i>	kw/ qui	8 028	9 937	6 042	4 244
Sirsak <i>Soursop</i>	kw/ qui	136	144	77	134
Sukun <i>Bread Fruit</i>	kw/ qui	1 147	835	991	1 369
Buah Naga <i>Hylocereus ployrhizus</i>	kw/ qui	146	103
Jeruk Lemon <i>Lemon</i>	kw/ qui	117	51
Lengkeng <i>Dimocarpus longan</i>	kw/ qui	102	93

Sumber/Source: BPS, Statistik Pertanian Hortikultura SPH/ BPS-Statistics Indonesia, Agricultural Statistic for Horticulture SPH

5.2 PERKEBUNAN ESTATE CROPS

Tabel 5.2.1 Luas Areal Tanaman Perkebunan Menurut Kecamatan dan Jenis Tanaman di Kabupaten Bireuen (ha), 2021 dan 2022
Planted Area of Estate Crops by Subdistrict and Type of Crops in Bireuen Regency (ha), 2021 dan 2022

Kecamatan Subdistrict	Kelapa Sawit Oil Palm		Kelapa Coconut	
	2021	2022	2021	2022
(1)	(2)	(3)	(4)	(5)
Samalanga	35	43,00	184	186,50
Sp Mamplam	140	506,44	2 244	2 244,00
Pandrah	33	167,77	172	183,60
Jeunieb	87	276,48	340	355,00
Peulimbang	288	323,00	457	449,00
Peudada	597	676,80	564	588,50
Juli	729	854,40	1 680	1 731,50
Jeumpa	184	246,80	2 239	2 242,90
Kota Juang	-	2,50	205	241,10
Kuala	-	0,00	203	86,60
Jangka	-	0,00	938	956,40
Peusangan	87	87,00	2 215	2 214,00
Psg Selatan	798	878,50	1 751	1 540,10
Psg Siblah Krueng	506	541,80	690	697,00
Makmur	442	840,47	993	1 011,30
Gandapura	47	62,00	893	893,00
Kutablang	173	216,50	802	796,00
Bireuen	4 146	5 723,46	16 570	16 416,50

Lanjutan Tabel/Continued Table 5.2.1

Kecamatan Subdistrict	Karet Rubber		Kopi Coffee	
	2021	2022	2021	2022
(1)	(6)	(7)	(8)	(9)
Samalanga	216	201,00	-	-
Sp Mamplam	1 349	867,00	-	-
Pandrah	237	192,20	-	-
Jeunieb	318	318,00	-	-
Peulimbang	213	213,00	-	-
Peudada	411	411,00	-	-
Juli	554	523,00	5	3,50
Jeumpa	-	-	-	-
Kota Juang	-	-	-	-
Kuala	-	-	-	-
Jangka	-	-	-	-
Peusangan	-	1,50	-	-
Psg Selatan	448	385,00	3	-
Psg Siblah Krueng	-	0,00	-	-
Makmur	-	0,00	-	-
Gandapura	7	7,00	-	-
Kutablang	-	0,00	-	-
Bireuen	3 753	3 118,70	8	3,50

Lanjutan Tabel/*Continued Table* 5.2.1

Kecamatan Subdistrict	Kakao Cocoa		Tebu Sugar Cane	
	2021	2022	2021	2022
(1)	(10)	(11)	(12)	(13)
Samalanga	50	50,00	-	0,00
Sp Mamplam	202	202,00	4,0	0,00
Pandrah	190	190,00	3,0	3,00
Jeunieb	551	551,00	5,0	5,00
Peulimbang	299	299,00	2,0	2,00
Peudada	1 030	1 030,00	3,0	3,00
Juli	1 810	1 083,00	1,5	1,50
Jeumpa	499	499,00	1,0	1,00
Kota Juang	45	29,00	3,5	3,50
Kuala	7	5,10	2,0	2,00
Jangka	107	107,00	0,5	0,50
Peusangan	148	148,00	3,0	3,00
Psg Selatan	834	405,50	3,0	3,00
Psg Siblah Krueng	511	511,00	0,5	0,50
Makmur	534	534,00	0,5	0,50
Gandapura	123	123,00	10,0	10,00
Kutablang	101	101,00	0,5	0,50
Bireuen	7 041	5 867,60	43,0	39,00

Lanjutan Tabel/Continued Table 5.2.1

Kecamatan Subdistrict	Teh Tea		Tembakau Tobacco	
	2021	2022	2021	2022
(1)	(14)	(15)	(16)	(17)
Samalanga	-	-	1,5	-
Sp Mamplam	-	-	3,0	-
Pandrah	-	-	3,0	-
Jeunieb	-	-	-	-
Peulimbang	-	-	-	-
Peudada	-	-	-	-
Juli	-	-	-	-
Jeumpa	-	-	-	-
Kota Juang	-	-	-	-
Kuala	-	-	-	-
Jangka	-	-	-	-
Peusangan	-	-	-	-
Psg Selatan	-	-	-	-
Psg Siblah Krueng	-	-	-	-
Makmur	-	-	-	-
Gandapura	-	-	-	-
Kutablang	-	-	-	-
Bireuen	-	-	7,5	-

Lanjutan Tabel/*Continued Table* 5.2.1

Kecamatan Subdistrict	Pala Nutmeg		Pinang Areca Nut		Kapuk Cotton Woods	
	2021	2022	2021	2022	2021	2022
(1)	(18)	(19)	(20)	(21)	(22)	(23)
Samalanga	-	-	263,0	263,00	-	0
Sp Mamplam	-	-	145,0	159,60	-	0
Pandrah	-	-	171,0	154,30	-	0
Jeunieb	112	109,0	279,0	279,00	3	3
Peulimbang	2	2,0	154,0	154,00	1	1
Peudada	20	20,0	184,0	231,00	140	133
Juli	34	32,0	3 328,0	3 116,00	-	0
Jeumpa	8	8,0	446,0	770,40	4	4
Kota Juang	50	50,0	63,0	63,00	-	0
Kuala	-	-	8,5	8,50	-	0
Jangka	-	-	179,0	179,00	-	0
Peusangan	18	18,0	239,0	239,00	-	0
Psg Selatan	18	18,0	1 274,0	946,00	8	8
Psg Siblah Krueng	19	19,0	715,0	727,50	-	0
Makmur	4	4,0	489,0	867,00	-	0
Gandapura	12	12,0	134,0	134,00	-	0
Kutablang	30	30,0	143,5	143,50	-	0
Bireuen	327	322,0	8 215,0	8 434,80	156,0	149

Lanjutan Tabel/Continued Table 5.2.1

Kecamatan Subdistrict	Kemiri Candle		Lada Pepper		Sagu Sago	
	2021	2022	2021	2022	2021	2022
(1)	(24)	(25)	(26)	(27)	(28)	(29)
Samalanga	-	0	-	0,0	-	-
Sp Mamplam	-	0	-	0,0	-	-
Pandrah	-	0	-	0,0	-	-
Jeunieb	15	15	5,0	5,0	5,5	5,5
Peulimbang	-	0	1,0	1,0	-	-
Peudada	16	16	7,0	7,0	3	3
Juli	133	93	5,0	5,0	1	1
Jeumpa	-	25	4,0	4,0	-	-
Kota Juang	-	0	1,0	1,0	-	-
Kuala	-	0	3,0	0,5	1,5	1,5
Jangka	-	0	-	0,0	-	-
Peusangan	-	0	5,5	5,5	22,0	21,0
Psg Selatan	11	11	8,0	8,0	20,0	19,0
Psg Siblah Krueng	38	36	-	0,0	-	-
Makmur	6	6	2,0	2,0	7	7
Gandapura	-	0	3,0	3,0	-	-
Kutablang	-	0	14,5	14,5	34,0	34,0
Bireuen	219,0	202	59,0	56,5	94,0	92,0

Lanjutan Tabel/*Continued Table* 5.2.1

Kecamatan Subdistrict	Nilam <i>Patchouli</i>		Aren <i>Brown Sugar</i>		Jarak <i>Oil Seeds</i>	
	2021	2022	2021	2022	2021	2022
(1)	(30)	(31)	(32)	(33)	(34)	(35)
Samalanga	-	0,0	-	0	-	0
Sp Mamplam	2,0	2,0	-	0	-	0
Pandrah	2,0	2,0	-	0	-	0
Jeunieb	0,5	0,5	-	0	5	5
Peulimbang	1,0	1,0	-	0	-	0
Peudada	2,0	1,5	1,0	1	4,5	3,0
Juli	-	-	-	0	-	0
Jeumpa	-	-	-	0	-	0
Kota Juang	-	-	-	0	-	0
Kuala	-	-	-	0	-	0
Jangka	-	-	-	0	-	0
Peusangan	-	-	-	0	-	0
Psg Selatan	1,0	1,0	3,0	3	1,5	1,5
Psg Siblah Krueng	1,0	1,0	-	0	-	0
Makmur	1,0	1,0	-	0	-	0
Gandapura	-	-	-	0	-	0
Kutablang	-	-	-	0	-	0
Bireuen	10,5	10,0	4,0	4	11,0	9,5

Sumber/*Source*: Dinas Pertanian dan Perkebunan Kabupaten Bireuen / *Agriculture and Estate Crops Office of Bireuen Regency*

Tabel
Table 5.2.2

Produksi Perkebunan Menurut Kecamatan dan Jenis Tanaman di Kabupaten Bireuen (ton), 2021 dan 2022
Production of Estate by Subdistrict and Type of Crops in Bireuen Regency (tons), 2021 dan 2022

Kecamatan Subdistrict	Kelapa Sawit Oil Palm		Kelapa Coconut	
	2021	2022	2021	2022
(1)	(2)	(3)	(4)	(5)
Samalanga	40,40	66,24	144,90	202,41
Sp Mamplam	120,64	724,54	2 173,50	2 604,26
Pandrah	27,11	233,54	123,50	152,95
Jeunieb	76,78	496,25	212,55	388,68
Peulimbang	474,03	571,29	303,35	495,60
Peudada	378,00	1 160,85	322,00	551,43
Juli	997,50	1 451,25	1 556,40	1 868,37
Jeumpa	93,38	357,44	2 431,71	2 548,75
Kota Juang	-	0,00	168,20	208,80
Kuala	-	0,00	219,65	87,32
Jangka	-	0,00	711,48	1 055,60
Peusangan	43,05	166,00	2 179,36	2 591,28
Psg Selatan	530,40	1 546,65	1 794,00	1 686,74
Psg Sibliah Krueng	537,93	952,00	615,44	727,39
Makmur	648,96	1 276,88	1 032,64	1 144,78
Gandapura	57,12	89,87	1 113,60	916,88
Kutablang	217,3	409,99	624,80	896,07
Bireuen	4 216,59	9 502,79	15 417,90	18 127,30

Lanjutan Tabel/*Continued Table* 5.2.2

Kecamatan Subdistrict	Karet Rubber		Kopi Coffee	
	2021	2022	2021	2022
(1)	(6)	(7)	(8)	(9)
Samalanga	78,76	154,9	-	-
Sp Mamplam	417,68	682,5	-	-
Pandrah	72,00	133,4	-	-
Jeunieb	137,95	271,5	-	-
Peulimbang	105,91	181,6	-	-
Peudada	105,02	332,0	-	-
Juli	315,00	445,9	1,10	1,38
Jeumpa	-	-	-	-
Kota Juang	-	-	-	-
Kuala	-	-	-	-
Jangka	-	-	-	-
Peusangan	-	1,3	-	-
Psg Selatan	130,50	231,0	1,38	-
Psg Siblah Krueng	-	-	-	-
Makmur	-	-	-	-
Gandapura	-	-	-	-
Kutablang	-	-	-	-
Bireuen	1 358,10	2 433,9	2,48	1,38

Lanjutan Tabel/*Continued Table* 5.2.2

Kecamatan Subdistrict	Kakao Cocoa		Tebu Sugar Cane	
	2021	2022	2021	2022
(1)	(10)	(11)	(12)	(13)
Samalanga	14,40	25,2	-	0,0
Sp Mamplam	84,87	118,7	1,17	0,00
Pandrah	90,00	111,9	0,58	0,58
Jeunieb	183,27	326,1	1,77	1,8
Peulimbang	107,39	175,2	0,58	0,6
Peudada	341,60	573,4	1,17	1,2
Juli	589,68	617,4	-	0,0
Jeumpa	168,75	296,9	0,58	0,6
Kota Juang	15,00	14,4	1,15	1,2
Kuala	2,45	3,1	0,58	0,6
Jangka	57,34	59,2	-	0,0
Peusangan	58,13	83,1	0,88	0,9
Psg Selatan	357,12	87,4	1,17	1,2
Psg Siblah Krueng	232,50	306,3	-	0,0
Makmur	291,40	313,7	-	0
Gandapura	26,04	68,2	2,90	2,9
Kutablang	47,58	56,1	-	0,0
Bireuen	2 684,38	3 236,3	12,80	11,4

Lanjutan Tabel/*Continued Table* 5.2.2

Kecamatan Subdistrict	Teh Tea		Tembakau Tobacco	
	2021	2022	2021	2022
(1)	(14)	(15)	(16)	(17)
Samalanga	-	-	0,21	-
Sp Mamplam	-	-	0,41	-
Pandrah	-	-	0,41	-
Jeunieb	-	-	-	-
Peulimbang	-	-	-	-
Peudada	-	-	-	-
Juli	-	-	-	-
Jeumpa	-	-	-	-
Kota Juang	-	-	-	-
Kuala	-	-	-	-
Jangka	-	-	-	-
Peusangan	-	-	-	-
Psg Selatan	-	-	-	-
Psg Siblah Krueng	-	-	-	-
Makmur	-	-	-	-
Gandapura	-	-	-	-
Kutablang	-	-	-	-
Bireuen	-	-	1,03	-

Lanjutan Tabel/*Continued Table 5.2.2*

Kecamatan Subdistrict	Pala Nutmeg		Pinang Nut		Kapuk Cotton Woods	
	2021 (18)	2022 (19)	2021 (20)	2022 (21)	2021 (22)	2022 (23)
(1)	(18)	(19)	(20)	(21)	(22)	(23)
Samalanga	-	-	181,30	189,8	-	-
Sp Mamplam	-	-	102,18	105,4	-	-
Pandrah	-	-	113,88	79,5	-	-
Jeunieb	8,32	28,4	123,75	172,5	0,47	0,5
Peulimbang	0,28	0,6	93,60	103,5	0,23	0,2
Peudada	3,60	5,3	73,60	73,9	27,03	25,1
Juli	5,58	6,9	2 422,50	2.229,2	-	-
Jeumpa	1,65	1,6	265,60	493,6	0,90	0,7
Kota Juang	8,40	12,5	34,04	42,9	-	-
Kuala	-	-	3,65	5,1	-	-
Jangka	-	-	102,60	126,9	-	-
Peusangan	2,40	3,8	140,00	172,5	-	-
Psg Selatan	2,70	4,1	1 042,95	672,0	1,65	1,1
Psg Siblih Krueng	1,89	3,6	562,80	553,6	-	-
Makmur	-	0,0	379,68	645,7	-	-
Gandapura	0,58	2,3	60,00	93,8	-	-
Kutablang	4,06	7,3	87,40	98,8	-	-
Bireuen	38,74	76,5	5 455,32	5 858,7	29,67	27,6

Lanjutan Tabel/*Continued Table* 5.2.2

Kecamatan Subdistrict	Kemiri Candle		Lada Pepper		Sagu Sago	
	2021	2022	2021	2022	2021	2022
(1)	(24)	(25)	(26)	(27)	(28)	(29)
Samalanga	-	-	-	-	-	-
Sp Mamplam	-	-	-	-	-	-
Pandrah	-	-	-	-	-	-
Jeunieb	14,52	14,2	1,02	2,03	1,45	1,5
Peulimbang	-	0,0	-	0,51	-	-
Peudada	5,95	11,9	2,29	2,53	0,82	0,8
Juli	140,40	97,9	1,53	2,02	-	-
Jeumpa	-	22,4	0,51	1,52	-	-
Kota Juang	-	0,0	-	0,00	-	-
Kuala	-	0,0	-	0,00	0,62	0,6
Jangka	-	0,0	-	0,00	-	-
Peusangan	-	0,0	-	2,03	5,88	5,9
Psg Selatan	8,40	10,6	1,00	3,05	4,51	4,5
Psg Siblah Krueng	29,50	33,0	-	-	-	-
Makmur	3,57	4,8	-	-	2,52	2,5
Gandapura	-	0,0	-	-	-	-
Kutablang	-	0,0	4,56	5,59	13,44	13,4
Bireuen	201,96	194,8	11,66	19,3	29,05	29,2

Lanjutan Tabel/Continued Table 5.2.2

Kecamatan Subdistrict	Nilam Patchouli		Aren Brown Sugar		Jarak Oil Seeds	
	2021	2022	2021	2022	2021	2022
(1)	(30)	(31)	(32)	(33)	(34)	(35)
Samalanga	-	-	-	-	-	-
Sp Mamplam	0,24	0,16	-	-	-	-
Pandrah	-	0,00	-	-	-	-
Jeunieb	0,08	0,08	-	-	1,72	1,7
Peulimbang	0,00	0,08	-	-	-	-
Peudada	0,16	0,16	0,16	0,2	1,29	1,3
Juli	-	-	-	-	-	-
Jeumpa	-	-	-	-	-	-
Kota Juang	-	-	-	-	-	-
Kuala	-	-	-	-	-	-
Jangka	-	-	-	-	-	-
Peusangan	-	-	-	-	-	-
Psg Selatan	0,08	0,08	0,40	0,4	0,43	0,4
Psg Siblah Krueng	0,08	0,08	-	-	-	-
Makmur	0,16	0,08	-	-	-	-
Gandapura	-	-	-	-	-	-
Kutablang	-	-	-	-	-	-
Bireuen	0,80	0,7	0,56	0,6	3,44	3,4

Sumber/Source: Dinas Pertanian dan Perkebunan Kabupaten Bireuen / Agriculture and Estate Crops Office of Bireuen Regency

Tabel
Table 5.2.3

**Komposisi dan Produktivitas Perkebunan Rakyat
Tanaman Kelapa Sawit di Kabupaten Bireuen, 2022**
*Composition and Productivity of Oil Palm Smallholders
Estates in Bireuen Regency, 2022*

Kecamatan Subdistrict	Komposisi Tanaman Composition of Annual Plants (Ha)				Produksi Production (Ton)	Produktivitas Productivity (Kg/Ha)
	T.B.M.	T.M.	T.R.	Total		
(1)	(2)	(3)	(4)	(5)	(6)	(6)
Samalanga	8,0	32,0	3,0	43,00	66,24	2 070,00
Sp Mamplam	156,3	340,2	10,0	506,44	724,54	2 130,00
Pandrah	51,6	109,5	6,6	167,77	233,54	2 132,00
Jeunieb	29,0	237,4	10,0	276,48	496,25	2 090,00
Peulimbang	35,0	274,0	14,0	323,00	571,29	2 085,00
Peudada	79,8	545,0	52,0	676,80	1 160,85	2 130,00
Juli	125,4	675,0	54,0	854,40	1 451,25	2 150,00
Jeumpa	62,8	169,0	15,0	246,80	357,44	2 115,00
Kota Juang	2,5	0,0	0,0	2,50	0,00	0,00
Kuala	0,0	0,0	0,0	0,00	0,00	0,00
Jangka	0,0	0,0	0,0	0,00	0,00	0,00
Peusangan	0,0	80,0	7,0	87,00	166,00	2 075,00
Psg Selatan	141,6	736,5	23,5	878,50	1 546,65	2 150,00
Psg Siblah Krueng	40,8	448,0	53,0	541,80	952,00	2 125,00
Makmur	20,4	598,1	222,0	840,47	1 276,88	2 135,00
Gandapura	15,0	43,0	4,0	62,00	89,87	2 090,00
Kutablang	18,8	195,7	2,0	216,50	409,99	2 095,00
Bireuen	787,0	4.483,4	476,1	5 723,46	9 502,79	2 119,54

Sumber/Source: Dinas Pertanian dan Perkebunan Kabupaten Bireuen / Agriculture and Estate Crops Office of Bireuen Regency

Tabel
Table 5.2.4

**Komposisi dan Produktivitas Perkebunan Rakyat
Tanaman Kelapa di Kabupaten Bireuen, 2022**
*Composition and Productivity of Coconut Smallholders
Estates in Bireuen Regency, 2022*

Kecamatan Subdistrict	Komposisi Tanaman Composition of Annual Plants (Ha)				Produksi Production (Ton)	Produktivitas Productivity (Kg/Ha)
	T.B.M.	T.M.	T.R.	Total		
(1)	(2)	(3)	(4)	(5)	(6)	(6)
Samalanga	2,5	173,00	11,0	186,50	202,41	1 085,31
Sp Mamplam	10,0	2 207,00	27,0	2 244,00	2 604,26	1 160,54
Pandrah	25,6	133,00	25,0	183,60	152,95	833,06
Jeunieb	15,0	328,00	12,0	355,00	388,68	1 094,87
Peulimbang	0,0	420,00	29,0	449,00	495,60	1 103,79
Peudada	75,0	479,50	34,0	588,50	551,43	937,00
Juli	179,5	1 519,00	33,0	1 731,50	1 868,37	1 079,05
Jeumpa	168,9	2 039,00	35,0	2 242,90	2 548,75	1 136,36
Kota Juang	46,1	180,00	15,0	241,10	208,80	866,03
Kuala	5,0	74,00	7,6	86,60	87,32	1 008,31
Jangka	34,0	910,00	12,4	956,40	1 055,60	1 103,72
Peusangan	0,0	2 196,00	18,0	2 214,00	2 591,28	1 170,41
Psg Selatan	83,1	1 394,00	63,0	1 540,10	1 686,74	1 095,21
Psg Sibbleh Krueng	38,5	624,50	34,0	697,00	727,39	1 043,61
Makmur	34,3	962,00	15,0	1 011,30	1 144,78	1 131,99
Gandapura	35,0	815,00	43,0	893,00	916,88	1 026,74
Kutablang	12,0	753,00	31,0	796,00	896,07	1 125,72
Bireuen	764,5	15 207,00	445,0	16 416,50	18 127,30	1 104,21

Sumber/Source: Dinas Pertanian dan Perkebunan Kabupaten Bireuen / Agriculture and Estate Crops Office of Bireuen Regency

Tabel
Table 5.2.5**Komposisi dan Produktivitas Perkebunan Rakyat
Tanaman Karet di Kabupaten Bireuen, 2022**
*Composition and Productivity of Rubber Smallholders
Estates in Bireuen Regency, 2022*

Kecamatan Subdistrict	Komposisi Tanaman Composition of Annual Plants (Ha)				Produksi Production (Ton)	Produktivitas Productivity (Kg/Ha)
	T.B.M.	T.M.	T.R.	Total		
(1)	(2)	(3)	(4)	(5)	(6)	(6)
Samalanga	0	175	26	201	154,88	885,0
Sp Mamplam	0	737	130	867	682,46	926,0
Pandrah	0	152	41	192	133,41	880,0
Jeunieb	0	305	13	318	271,45	890,0
Peulimbang	0	204	9	213	181,56	890,0
Peudada	5	373	33	411	331,97	890,0
Juli	9	490	24	523	445,90	910,0
Jeumpa	-	-	-	-	0,00	-
Kota Juang	-	-	-	-	0,00	-
Kuala	-	-	-	-	0,00	-
Jangka	-	-	-	-	0,00	-
Peusangan	-	1,5	-	1,5	1,33	885,0
Psg Selatan	15,0	261,0	109,0	385,0	230,99	885,0
Psg Siblah Krueng	0	0	0	0	0,00	0,0
Makmur	0	0	0	0	0,00	0,0
Gandapura	5	0	2	7	0,00	0,0
Kutablang	0	0	0	0	0,00	0,0
Bireuen	34,0	2 698,10	386,6	3 118,70	2 433,94	902,1

Sumber/Source: Dinas Pertanian dan Perkebunan Kabupaten Bireuen / Agriculture and Estate Crops Office of Bireuen Regency

Tabel
Table 5.2.6

**Komposisi dan Produktivitas Perkebunan Rakyat
Tanaman Kopi di Kabupaten Bireuen, 2022**
*Composition and Productivity of Coffee Smallholders
Estates in Bireuen Regency, 2022*

Kecamatan Subdistrict	Komposisi Tanaman Composition of Annual Plants (Ha)				Produksi Production (Ton)	Produktivitas Productivity (Kg/Ha)
	T.B.M.	T.M.	T.R.	Total		
(1)	(2)	(3)	(4)	(5)	(6)	(6)
Samalanga	-	-	-	-	-	-
Sp Mamplam	-	-	-	-	-	-
Pandrah	-	-	-	-	-	-
Jeunieb	-	-	-	-	-	-
Peulimbang	-	-	-	-	-	-
Peudada	-	-	-	-	-	-
Juli	-	2,5	1,0	3,5	1,4	552
Jeumpa	-	-	-	-	-	-
Kota Juang	-	-	-	-	-	-
Kuala	-	-	-	-	-	-
Jangka	-	-	-	-	-	-
Peusangan	-	-	-	-	-	-
Psg Selatan	-	-	-	-	-	-
Psg Siblah Krueng	-	-	-	-	-	-
Makmur	-	-	-	-	-	-
Gandapura	-	-	-	-	-	-
Kutablang	-	-	-	-	-	-
Bireuen	0,0	2,5	1,0	3,5	1,38	552

Sumber/Source: Dinas Pertanian dan Perkebunan Kabupaten Bireuen / Agriculture and Estate Crops Office of Bireuen Regency

Tabel
Table 5.2.7**Komposisi dan Produktivitas Perkebunan Rakyat
Tanaman Kakao di Kabupaten Bireuen, 2022**
*Composition and Productivity of Cocoa Smallholders
Estates in Bireuen Regency, 2022*

Kecamatan Subdistrict	Komposisi Tanaman Composition of Annual Plants (Ha)				Produksi Production (Ton)	Produktivitas Productivity (Kg/Ha)
	T.B.M.	T.M.	T.R.	Total		
(1)	(2)	(3)	(4)	(5)	(6)	(6)
Samalanga	0	42	8	50	25,20	600,0
Sp Mamplam	0	193	9	202	118,70	615,0
Pandrah	0	179	11	190	111,88	625,0
Jeunieb	0	526	25	551	326,12	620,0
Peulimbang	0	279	20	299	175,21	628,0
Peudada	50	940	40	1.030	573,40	610,0
Juli	23	980	80	1.083	617,40	630,0
Jeumpa	0	475	24	499	296,88	625,0
Kota Juang	0	24	5	29	14,40	600,0
Kuala	0	5,1	0,0	5,1	3,11	610,0
Jangka	0	97	10	107	59,17	610,0
Peusangan	0	133	15	148	83,13	625,0
Psg Selatan	6,0	138,8	260,7	405,5	87,44	630,0
Psg Siblah Krueng	0	490	21	511	306,25	625,0
Makmur	0	498	36	534	313,74	630,0
Gandapura	0	110	13	123	68,20	620,0
Kutablang	0,0	92,0	9,0	101,0	56,12	610,0
Bireuen	79,0	5 201,90	586,7	5 867,60	3 236,34	622,1

Sumber/Source: Dinas Pertanian dan Perkebunan Kabupaten Bireuen / Agriculture and Estate Crops Office of Bireuen Regency

Tabel
Table 5.2.8

**Komposisi dan Produktivitas Perkebunan Rakyat
Tanaman Tebu di Kabupaten Bireuen, 2022**
*Composition and Productivity of Sugar Cane Smallholders
Estates in Bireuen Regency, 2022*

Kecamatan Subdistrict	Komposisi Tanaman Composition of Annual Plants (Ha)				Produksi Production (Ton)	Produktivitas Productivity (Kg/Ha)
	T.B.M.	T.M.	T.R.	Total		
(1)	(2)	(3)	(4)	(5)	(6)	(6)
Samalanga	0,0	0,0	0	0,0	0,0	0,0
Sp Mamplam	0,0	0,0	0	0,0	0,00	0,0
Pandrah	3,0	1,0	0	3,0	0,58	575,0
Jeunieb	5,0	3,0	0	5,0	1,8	590,0
Peulimbang	2,0	1,0	0	2,0	0,6	580,0
Peudada	3,0	2,0	0	3,0	1,2	585,0
Juli	1,5	0,5	0	1,5	0,0	0,0
Jeumpa	1,0	1,0	0	1,0	0,6	580,0
Kota Juang	3,5	2,0	0	3,5	1,2	575,0
Kuala	2,0	1,0	0	2,0	0,6	580,0
Jangka	0,5	0,0	0	0,5	0,0	0,0
Peusangan	3,0	1,5	0	3,0	0,9	585,0
Psg Selatan	3,0	2,0	0	3,0	1,2	585,0
Psg Siblah Krueng	0,5	0,0	0	0,5	0,0	0,0
Makmur	0,5	0,0	0	0,5	0	0,0
Gandapura	10,0	5,0	0	10,0	2,9	580,0
Kutablang	0,5	0,0	0	0,5	0,0	0,0
Bireuen	39,0	20,0	0	39,0	11,4	567,6

Sumber/Source: Dinas Pertanian dan Perkebunan Kabupaten Bireuen / Agriculture and Estate Crops Office of Bireuen Regency

Tabel
Table 5.2.9**Komposisi dan Produktivitas Perkebunan Rakyat
Tanaman Tembakau di Kabupaten Bireuen, 2022**
*Composition and Productivity of Tobacco Smallholders
Estates in Bireuen Regency, 2022*

Kecamatan Subdistrict	Komposisi Tanaman Composition of Annual Plants (Ha)				Produksi Production (Ton)	Produktivitas Productivity (Kg/Ha)
	T.B.M.	T.M.	T.R.	Total		
(1)	(2)	(3)	(4)	(5)	(6)	(6)
Samalanga	-	-	-	-	-	-
Sp Mamplam	-	-	-	-	-	-
Pandrah	-	-	-	-	-	-
Jeunieb	-	-	-	-	-	-
Peulimbang	-	-	-	-	-	-
Peudada	-	-	-	-	-	-
Juli	-	-	-	-	-	-
Jeumpa	-	-	-	-	-	-
Kota Juang	-	-	-	-	-	-
Kuala	-	-	-	-	-	-
Jangka	-	-	-	-	-	-
Peusangan	-	-	-	-	-	-
Psg Selatan	-	-	-	-	-	-
Psg Siblah Krueng	-	-	-	-	-	-
Makmur	-	-	-	-	-	-
Gandapura	-	-	-	-	-	-
Kutablang	-	-	-	-	-	-
Bireuen						

Sumber/Source: Dinas Pertanian dan Perkebunan Kabupaten Bireuen / Agriculture and Estate Crops Office of Bireuen Regency

Tabel
Table 5.2.10

**Komposisi dan Produktivitas Perkebunan Rakyat
Tanaman Pala di Kabupaten Bireuen, 2022**
*Composition and Productivity of Nutmeg Smallholders
Estates in Bireuen Regency, 2022*

Kecamatan Subdistrict	Komposisi Tanaman Composition of Annual Plants (Ha)				Produksi Production (Ton)	Produktivitas Productivity (Kg/Ha)
	T.B.M.	T.M.	T.R.	Total		
(1)	(2)	(3)	(4)	(5)	(6)	(6)
Samalanga	-	-	-	-	-	-
Sp Mamplam	-	-	-	-	-	-
Pandrah	-	-	-	-	-	-
Jeunieb	4,0	98,0	7,0	109,0	28,42	290,0
Peulimbang	0,0	2,0	0,0	2,0	0,56	278,0
Peudada	0,0	18,0	2,0	20,0	5,31	295,0
Juli	5,0	23,0	4,0	32,0	6,90	300,0
Jeumpa	2,0	5,5	0,5	8,0	1,60	290,0
Kota Juang	1,5	42,5	6,0	50,0	12,54	295,0
Kuala	-	-	-	-	-	-
Jangka	-	-	-	-	-	-
Peusangan	0,0	13,0	5,0	18,0	3,84	295,0
Psg Selatan	1,0	14,0	3,0	18,0	4,13	295,0
Psg Siblah Krueng	5,0	12,0	2,0	19,0	3,60	300,0
Makmur	4,0	0,0	0,0	4,0	0,00	0,0
Gandapura	2,0	8,0	2,0	12,0	2,32	290,0
Kutablang	0,0	25,0	5,0	30,0	7,25	290,0
Bireuen	24,5	261,0	36,5	322,0	76,45	292,9

Sumber/Source: Dinas Pertanian dan Perkebunan Kabupaten Bireuen / Agriculture and Estate Crops Office of Bireuen Regency

Tabel
Table 5.2.11

**Komposisi dan Produktivitas Perkebunan Rakyat
Tanaman Pinang di Kabupaten Bireuen, 2022**
*Composition and Productivity of Areca Nut Smallholders
Estates in Bireuen Regency, 2022*

Kecamatan Subdistrict	Komposisi Tanaman Composition of Annual Plants (Ha)				Produksi Production (Ton)	Produktivitas Productivity (Kg/Ha)
	T.B.M.	T.M.	T.R.	Total		
(1)	(2)	(3)	(4)	(5)	(6)	(6)
Samalanga	0,0	253,0	10,0	263,0	189,75	750
Sp Mamplam	14,6	136,0	9,0	159,6	105,40	775
Pandrah	6,9	107,0	40,4	154,3	79,50	770
Jeunieb	37,0	230,0	12,0	279,0	172,50	750
Peulimbang	10,0	138,0	6,0	154,0	103,50	750
Peudada	118,0	96,0	17,0	231,0	73,92	770
Juli	339,0	2 702,00	75,0	3 116,00	2 229,15	825
Jeumpa	144,4	602,0	24,0	770,4	493,64	820
Kota Juang	0,0	58,0	5,0	63,0	42,92	740
Kuala	0,5	7,0	1,0	8,5	5,11	730
Jangka	0,0	167,0	12,0	179,0	126,92	760
Peusangan	0,0	230,0	9,0	239,0	172,50	750
Psg Selatan	23,8	814,5	107,7	946,0	671,96	825
Psg Siblah Krueng	12,5	667,0	48,0	727,5	553,61	830
Makmur	18,0	778,0	71,0	867,0	645,74	830
Gandapura	0,0	125,0	9,0	134,0	93,75	750
Kutablang	0,5	130,0	13,0	143,5	98,80	760
Bireuen	725,2	7 240,50	469,1	8 434,80	5 858,67	809

Sumber/Source: Dinas Pertanian dan Perkebunan Kabupaten Bireuen / Agriculture and Estate Crops Office of Bireuen Regency

Tabel
Table 5.2.12

**Komposisi dan Produktivitas Perkebunan Rakyat
Tanaman Kapuk/Randu di Kabupaten Bireuen, 2022**
*Composition and Productivity of Kapok Smallholders
Estates in Bireuen Regency, 2022*

Kecamatan Subdistrict	Komposisi Tanaman Composition of Annual Plants (Ha)				Produksi Production (Ton)	Produktivitas Productivity (Kg/Ha)
	T.B.M.	T.M.	T.R.	Total		
(1)	(2)	(3)	(4)	(5)	(6)	(6)
Samalanga	0	0	0	0	0,00	0,00
Sp Mamplam	0	0	0	0	0,00	0,00
Pandrah	0	0	0	0	0,00	0,00
Jeunieb	0	2	1	3	0,45	225,00
Peulimbang	0	1,0	0,0	1	0,23	225,00
Peudada	18	110	5	133	25,08	228,00
Juli	0	0	0	0	0,00	0,00
Jeumpa	0,0	3,0	1	4	0,68	225,00
Kota Juang	0	0	0	0	0,00	0,00
Kuala	0	0	0	0	0,00	0,00
Jangka	0	0	0	0	0,00	0,00
Peusangan	0	0	0	0	0,00	0,00
Psg Selatan	0	5	3	8	1,14	228,00
Psg Siblah Krueng	0	0	0	0	0,00	0,00
Makmur	0	0	0	0	0,00	0,00
Gandapura	0	0	0	0	0,00	0,00
Kutablang	0	0	0	0	0,00	0,00
Bireuen	18,0	121,0	10,0	149,0	27,57	227,60

Sumber/Source: Dinas Pertanian dan Perkebunan Kabupaten Bireuen / Agriculture and Estate Crops Office of Bireuen Regency

Tabel
Table 5.2.13**Komposisi dan Produktivitas Perkebunan Rakyat
Tanaman Kemiri di Kabupaten Bireuen, 2022**
*Composition and Productivity of Candlenut Smallholders
Estates in Bireuen Regency, 2022*

Kecamatan Subdistrict	Komposisi Tanaman Composition of Annual Plants (Ha)				Produksi Production (Ton)	Produktivitas Productivity (Kg/Ha)
	T.B.M.	T.M.	T.R.	Total		
(1)	(2)	(3)	(4)	(5)	(6)	(6)
Samalanga	0	0	0	0	0,0	
Sp Mamplam	0	0	0	0	0,0	
Pandrah	0	0	0	0	0,0	
Jeunieb	0	12	3	15	14,2	1 180
Peulimbang	0	0	0	0	0,0	
Peudada	0	10	6	16	11,9	1 190
Juli	0	83	10	93	97,9	1 180
Jeumpa	0	19	6	25	22,4	1 180
Kota Juang	0	0	0	0	0,0	
Kuala	0	0	0	0	0,0	
Jangka	0	0	0	0	0,0	
Peusangan	0	0	0	0	0,0	
Psg Selatan	0,0	9,0	2,0	11	10,6	1 180
Psg Siblah Krueng	0	28	8	36	33,0	1 180
Makmur	0,0	4,0	2,0	6	4,8	1 190
Gandapura	0	0	0	0	0,0	
Kutablang	0	0	0	0	0,0	
Bireuen	0	165	37	202	194,8	1 181

Sumber/Source: Dinas Pertanian dan Perkebunan Kabupaten Bireuen / Agriculture and Estate Crops Office of Bireuen Regency

Tabel 5.2.14 **Komposisi dan Produktivitas Perkebunan Rakyat Tanaman Lada di Kabupaten Bireuen, 2022**
Composition and Productivity of Pepper Smallholders Estates in Bireuen Regency, 2022

Kecamatan Subdistrict	Komposisi Tanaman Composition of Annual Plants (Ha)				Produksi Production (Ton)	Produktivitas Productivity (Kg/Ha)
	T.B.M.	T.M.	T.R.	Total		
(1)	(2)	(3)	(4)	(5)	(6)	(6)
Samalanga	0	0	0	0,0	-	-
Sp Mamplam	0	0	0	0,0	-	-
Pandrah	0	0	0	0,0	-	-
Jeunieb	1,0	4,0	0,0	5,0	2,03	507
Peulimbang	0,0	1	0	1,0	0,51	506
Peudada	1,0	5,0	1,0	7,0	2,53	506
Juli	0,5	4,0	0,5	5,0	2,02	506
Jeumpa	1,0	3,0	0,0	4,0	1,52	506
Kota Juang	1	0	0	1,0	-	-
Kuala	0,5	0,0	0	0,5	-	-
Jangka	0	0	0	0,0	-	-
Peusangan	0,5	4,0	1,0	5,5	2,03	507
Psg Selatan	1,5	6,0	0,5	8,0	3,05	509
Psg Siblah Krueng	0	0	0	0,0	-	-
Makmur	2	0	0	2,0	-	-
Gandapura	3	0	0	3,0	-	-
Kutablang	1,0	11,0	2,5	14,5	5,59	508
Bireuen	13,0	38,0	5,5	56,5	19,28	507

Sumber/Source: Dinas Pertanian dan Perkebunan Kabupaten Bireuen / Agriculture and Estate Crops Office of Bireuen Regency

Tabel
Table 5.2.15

**Komposisi dan Produktivitas Perkebunan Rakyat
Tanaman Sagu di Kabupaten Bireuen, 2022**
*Composition and Productivity of Sago Smallholders Estates
in Bireuen Regency, 2022*

Kecamatan Subdistrict	Komposisi Tanaman Composition of Annual Plants (Ha)				Produksi Production (Ton)	Produktivitas Productivity (Kg/Ha)
	T.B.M.	T.M.	T.R.	Total		
(1)	(2)	(3)	(4)	(5)	(6)	(6)
Samalanga	-	-	-	-	-	-
Sp Mamplam	-	-	-	-	-	-
Pandrah	-	-	-	-	-	-
Jeunieb	1,5	3,5	0,5	5,5	1,45	415
Peulimbang	-	-	-	-	-	-
Peudada	1	2	0	3	0,82	410
Juli	1	0	0	1	-	0
Jeumpa	-	-	-	-	-	-
Kota Juang	-	-	-	-	-	-
Kuala	0,0	1,5	0,0	1,5	0,62	415
Jangka	-	-	-	-	-	-
Peusangan	5,5	14,0	1,5	21,0	5,88	420
Psg Selatan	6,0	11,0	2,0	19,0	4,51	410
Psg Siblah Krueng	-	-	-	-	-	-
Makmur	0	6	1	7	2,52	420
Gandapura	-	-	-	-	-	-
Kutablang	0	32,0	2,0	34,0	13,44	420
Bireuen	15,0	70,0	7,0	92,0	29,25	418

Sumber/Source: Dinas Pertanian dan Perkebunan Kabupaten Bireuen / Agriculture and Estate Crops Office of Bireuen Regency

Tabel 5.2.16 **Komposisi dan Produktivitas Perkebunan Rakyat Tanaman Nilam di Kabupaten Bireuen, 2022**
Composition and Productivity of Patchouli Smallholders Estates in Bireuen Regency, 2022

Kecamatan Subdistrict	Komposisi Tanaman Composition of Annual Plants (Ha)				Produksi Production (Ton)	Produktivitas Productivity (Kg/Ha)
	T.B.M.	T.M.	T.R.	Total		
(1)	(2)	(3)	(4)	(5)	(6)	(6)
Samalanga	0	0	0	0,0	-	-
Sp Mamplam	2	1,0	0	2,0	0,16	160
Pandrah	2	0	0	2,0	0,00	160
Jeunieb	0,5	0,5	0	0,5	0,08	160
Peulimbang	1	0,5	0	1,0	0,08	160
Peudada	1,5	1,0	0	1,5	0,16	160
Juli	-	-	0	-	-	-
Jeumpa	-	-	0	-	-	-
Kota Juang	-	-	0	-	-	-
Kuala	-	-	0	-	-	-
Jangka	-	-	0	-	-	-
Peusangan	-	-	0	-	-	-
Psg Selatan	1	0,5	0	1,0	0,08	160
Psg Siblah Krueng	1	0,5	0	1,0	0,08	160
Makmur	1	0,5	0	1,0	0,08	160
Gandapura	-	-	0	-	-	-
Kutablang	-	-	0	-	-	-
Bireuen	10,0	4,5	0,0	10,0	0,7	160,0

Sumber/Source: Dinas Pertanian dan Perkebunan Kabupaten Bireuen / Agriculture and Estate Crops Office of Bireuen Regency

Tabel
Table 5.2.17

**Komposisi dan Produktivitas Perkebunan Rakyat
Tanaman Aren di Kabupaten Bireuen, 2022**
*Composition and Productivity of Brown Sugar Smallholders
Estates in Bireuen Regency, 2022*

Kecamatan Subdistrict	Komposisi Tanaman Composition of Annual Plants (Ha)				Produksi Production (Ton)	Produktivitas Productivity (Kg/Ha)
	T.B.M.	T.M.	T.R.	Total		
(1)	(2)	(3)	(4)	(5)	(6)	(6)
Samalanga	0,0	0,0	0,0	0	0	0
Sp Mamplam	0,0	0,0	0,0	0	0	0
Pandrah	0,0	0,0	0,0	0	0	0
Jeunieb	0,0	0,0	0,0	0	0	0
Peulimbang	0,0	0,0	0,0	0	0	0
Peudada	0,0	1,0	0,0	1	0,16	160
Juli	0,0	0,0	0,0	0	0	0
Jeumpa	0,0	0,0	0,0	0	0	0
Kota Juang	0,0	0,0	0,0	0	0	0
Kuala	0,0	0,0	0,0	0	0	0
Jangka	0,0	0,0	0,0	0	0	0
Peusangan	0,0	0,0	0,0	0	0	0
Psg Selatan	0,0	2,5	0,5	3	0,40	160
Psg Siblah Krueng	0,0	0,0	0,0	0	0	0
Makmur	0,0	0,0	0,0	0	0	0
Gandapura	0,0	0,0	0,0	0	0	0
Kutablang	0,0	0,0	0,0	0	0	0
Bireuen	0,0	3,5	0,5	4,0	0,56	160

Sumber/Source: Dinas Pertanian dan Perkebunan Kabupaten Bireuen / Agriculture and Estate Crops Office of Bireuen Regency

Tabel 5.2.18 **Komposisi dan Produktivitas Perkebunan Rakyat Tanaman Jarak di Kabupaten Bireuen, 2022**
Composition and Productivity of Castor Oil Seeds Smallholders Estates in Bireuen Regency, 2022

Kecamatan Subdistrict	Komposisi Tanaman Composition of Annual Plants (Ha)				Produksi Production (Ton)	Produktivitas Productivity (Kg/Ha)
	T.B.M.	T.M.	T.R.	Total		
(1)	(2)	(3)	(4)	(5)	(6)	(6)
Samalanga	0	0	0,0	0	0,0	0
Sp Mamplam	0	0	0,0	0	0,0	0
Pandrah	0	0	0,0	0	0,0	0
Jeunieb	0	4	1,0	5	1,7	420
Peulimbang	0	0	0,0	0	0,0	0
Peudada	0	3,0	0,0	3,0	1,3	420
Juli	0	0	0,0	0	0,0	0
Jeumpa	0	0	0,0	0	0,0	0
Kota Juang	0	0	0,0	0	0,0	0
Kuala	0	0	0,0	0	0,0	0
Jangka	0	0	0,0	0	0,0	0
Peusangan	0	0	0,0	0	0,0	0
Psg Selatan	0	1,0	0,5	1,5	0,4	420
Psg Siblah Krueng	0	0	0,0	0	0,0	0
Makmur	0	0	0,0	0	0,0	0
Gandapura	0	0	0,0	0	0,0	0
Kutablang	0	0	0,0	0	0,0	0
Bireuen	0,0	8,0	1,5	9,5	3,36	420

Sumber/Source: Dinas Pertanian dan Perkebunan Kabupaten Bireuen / Agriculture and Estate Crops Office of Bireuen Regency

5.3 PERTANIAN AGRICULTURE

Tabel 5.3.1 **Luas Panen, Produktivitas, dan Produksi Padi Menurut Kecamatan di Kabupaten Bireuen (ha), 2022**
Table 5.3.1 **Harvested Area, Productivity, dan Production of Paddy by Subdistrict in Bireuen Regency (ha), 2022**

Kecamatan Subdistrict	Luas Panen (ha) Harvested Area (ha)	Produktivitas (ton/ha) Productivity (ton/ha)	Produksi (ton) Production (ton)
(1)	(2)	(3)	(4)
Samalanga	2 290	6,80	15 572
Sp. Mamplam	1 978	6,55	12 955
Pandrah	950	6,30	5 985
Jeunieb	2 603	6,52	16 971
Peulimbang	1 081	6,25	6 756
Peudada	1 483	6,30	9 343
Juli	501	6,00	3 006
Jeumpa	1 221	6,90	8 425
Kota Juang	448	7,20	3 226
Kuala	688	7,30	5 022
Jangka	1 293	7,30	9 439
Peusangan	2 523	7,02	17 704
Peusangan Selatan	534	5,70	3 044
Peusangan Sb Krueng	813	5,85	4 756
Makmur	1 616	6,10	9 858
Gandapura	1 533	5,90	9 045
Kuta Blang	1 650	6,65	10 972
Bireuen	23 205	6,55	152 079

Sumber/Source: Dinas Pertanian dan Perkebunan Kabupaten Bireuen / Agriculture and Estate Crops Office of Bireuen Regency

Tabel
Table 5.3.2

Produksi Padi¹ dan Beras Menurut Kecamatan (ton) di Kabupaten Bireuen, 2022
Paddy and Rice Production¹ by Subdistrict (tons) in Bireuen Regency, 2022

Kecamatan Subdistrict	Produksi Padi (ton GKG) Paddy Production (ton GKG)	Produksi Padi Setara Beras (ton) Rice Equivalent Production (ton)
(1)	(2)	(3)
Samalanga	15 572	995 829,40
Sp. Mamplam	12 955	828 472,30
Pandrah	5 985	382 740,80
Jeunieb	16 971	1 085 295,00
Peulimbang	6 756	432 046,20
Peudada	9 343	597 484,20
Juli	3 006	192 233,70
Jeumpa	8 425	538 778,80
Kota Juang	3 226	206 302,70
Kuala	5 022	321 156,90
Jangka	9 439	603 624,10
Peusangan	17 704	1 132 171,00
Peusangan Selatan	3 044	194 663,80
Peusangan Sb Krueng	4 756	304 146,20
Makmur	9 858	630 419,10
Gandapura	9 045	578 427,80
Kuta Blang	10 972	701 659,40
Bireuen	152 079	9 725 451,40

Catatan/Note: ¹ Kualitas produksi gabah kering giling/The production is in term of dry unhusked paddy

Sumber/Source: Dinas Pertanian dan Perkebunan Kabupaten Bireuen / Agriculture and Estate Crops Office of Bireuen Regency

Tabel
Table 5.3.3**Produksi Jagung dan Kedelai Menurut Kecamatan di Kabupaten Bireuen (ton), 2022**
Production of Maize and Soybeans by Subdistrict in Bireuen Regency (tons), 2022

Kecamatan Subdistrict	Produksi Jagung (ton) Maize Production (ton)	Produksi Kedelai (ton) Soybeans Production (ton)
(1)	(2)	(3)
Samalanga	482,30	0,00
Sp. Mamplam	48,60	0,00
Pandrah	38,40	0,00
Jeunieb	59,40	39,00
Peulimbang	126,50	0,00
Peudada	2 581,00	0,00
Juli	14 178,20	9,00
Jeumpa	17 524,00	0,00
Kota Juang	1 208,50	0,00
Kuala	22,00	0,00
Jangka	0,00	0,00
Peusangan	913,50	0,00
Peusangan Selatan	1 762,50	4,05
Peusangan Sb Krueng	1 401,90	0,00
Makmur	4,00	0,00
Gandapura	653,00	0,00
Kuta Blang	0,00	0,00
Bireuen	41 005,30	43,00

Sumber/Source: Dinas Pertanian dan Perkebunan Kabupaten Bireuen / Agriculture and Estate Crops Office of Bireuen Regency

Tabel 5.3.4 **Luas Tanam Jagung, Kedelai, Kacang Tanah, Kacang Hijau, Ubi Kayu, Ubi Jalar Menurut Kecamatan di Kabupaten Bireuen (ha), 2022**
Planted Area of Maize, Soybean, Peanut, Mungbean, Cassava, and Sweet Potato by Subdistrict in Bireuen Regency (ha), 2022

Kecamatan Subdistrict	Jagung Maize	Kedelai Soybean	Kacang Tanah Peanut	Kacang Hijau Mungbean	Ubi Kayu Cassava	Ubi Jalar Sweet Potato
(1)	(2)	(3)	(4)	(5)	(6)	(7)
Samalanga	6	0	9	0	3	0
Sp Mamplam	3	0	31	0	21	14
Pandrah	0	0	0	0	7	0
Jeunieb	11	0	0	0	0	0
Peulimbang	15	0	0	0	0	0
Peudada	18	0	0	0	6	0
Juli	2365	12	8	0	9	0
Jeumpa	2138	0	0	0	4	0
Kota Juang	148,7	0	0	4,8	6	0
Kuala	7,9	0	0	8,6	4	0
Jangka	0	0	0	1	8	0
Peusangan	63	0	0	0	16	0
Psg Selatan	41	1	3	0	10	0
Psg Siblah Krueng	11,9	0	0	0	0	0
Makmur	17	0	1	2	3	0
Gandapura	1	0	0	0	11	0
Kutablang	39,6	0	0	9,8	12	0
Bireuen	4886,1	13	52	26,2	120	14

Sumber/Source: Dinas Pertanian dan Perkebunan Kabupaten Bireuen / Agriculture and Estate Crops Office of Bireuen Regency

Tabel 5.3.5 Luas Panen, Produktivitas dan Produksi Tanaman Jagung Menurut Kecamatan di Kabupaten Bireuen, 2022
Harvested Area, Productivity and Production of Maize by Subdistrict in Bireuen Regency, 2022

Kecamatan Subdistrict	Luas Panen (ha) Harvest Area (ha)	Produktivitas (ton/ha) Productivity (ton/ha)	Produksi (ton) Production (ton)
(1)	(2)	(3)	(4)
Samalanga	91	5,30	482
Sp Mamplam	9	5,40	49
Pandrah	8	4,80	38
Jeunieb	11	5,40	59
Peulimbang	23	5,50	127
Peudada	445	5,80	2 581
Juli	2 251	6,30	14 178
Jeumpa	2 696	6,50	17 524
Kota Juang	242	5,00	1 209
Kuala	5	4,50	22
Jangka			
Peusangan	145	6,30	914
Psg Selatan	282	6,25	1 763
Psg Siblah Krueng	255	5,50	1 402
Makmur	1	4,00	4
Gandapura	119	5,50	655
Kutablang			
Bireuen	6 582	6,23	41 005

Sumber/Source: Dinas Pertanian dan Perkebunan Kabupaten Bireuen / Agriculture and Estate Crops Office of Bireuen Regency

Tabel
Table 5.3.6

Luas Panen, Produktivitas dan Produksi Tanaman Kedelai Menurut Kecamatan di Kabupaten Bireuen, 2022
Harvested Area, Productivity and Production of Soybean by Subdistrict in Bireuen Regency, 2022

Kecamatan Subdistrict	Luas Panen (ha) Harvest Area (ha)	Produktivitas (ton/ha) Productivity (ton/ha)	Produksi (ton) Production (ton)
(1)	(2)	(3)	(4)
Samalanga	0	0,00	0,0
Sp Mamplam	0	0,00	0,0
Pandrah	0	0,00	0,0
Jeunieb	29	1,27	39,0
Peulimbang	0	0,00	0,0
Peudada	0	0,00	0,0
Juli	0	0,00	9,0
Jeumpa	0	0,00	0,0
Kota Juang	0	0,00	0,0
Kuala	0	0,00	0,0
Jangka	0	0,00	0,0
Peusangan	0	0,00	0,0
Psg Selatan	3	1,35	4,1
Psg Siblah Krueng	0	0,00	0,0
Makmur	0	0,00	0,0
Gandapura	0	0,00	0,0
Kutablang	0	0,00	0,0
Bireuen	32	1,34	43,0

Sumber/Source: Dinas Pertanian dan Perkebunan Kabupaten Bireuen / Agriculture and Estate Crops Office of Bireuen Regency

Tabel
Table 5.3.7**Luas Panen, Produktivitas dan Produksi Tanaman Kacang Tanah Menurut Kecamatan di Kabupaten Bireuen, 2022**
Harvested Area, Productivity and Production of Peanut by Subdistrict in Bireuen Regency, 2022

Kecamatan Subdistrict	Luas Panen (ha) Harvest Area (ha)	Produktivitas (ton/ha) Productivity (ton/ha)	Produksi (ton) Production (ton)
(1)	(2)	(3)	(4)
Samalanga	10	1,78	17,8
Sp Mamplam	34	1,83	62,2
Pandrah			
Jeunieb			
Peulimbang			
Peudada			
Juli	5	1,70	8,5
Jeumpa			
Kota Juang			
Kuala			
Jangka			
Peusangan			
Psg Selatan	3	1,68	5,04
Psg Siblah Krueng			
Makmur	1	1,55	1,55
Gandapura			
Kutablang			
Bireuen	53	1,79	95,09

Sumber/Source: Dinas Pertanian dan Perkebunan Kabupaten Bireuen / Agriculture and Estate Crops Office of Bireuen Regency

Tabel
Table 5.3.8

Luas Panen, Produktivitas dan Produksi Tanaman Kacang Hijau Menurut Kecamatan di Kabupaten Bireuen, 2022
Harvested Area, Productivity and Production of Mungbean by Subdistrict in Bireuen Regency, 2022

Kecamatan Subdistrict	Luas Panen (ha) Harvest Area (ha)	Produktivitas (ton/ha) Productivity (ton/ha)	Produksi (ton) Production (ton)
(1)	(2)	(3)	(4)
Samalanga			
Sp Mamplam			
Pandrah			
Jeunieb			
Peulimbang			
Peudada			
Juli			
Jeumpa			
Kota Juang	5	1,88	9,0
Kuala	9	1,90	16,3
Jangka	1	1,85	1,9
Peusangan			
Psg Selatan			
Psg Siblah Krueng			
Makmur	2	1,88	3,8
Gandapura			
Kutablang	10	1,85	18,1
Bireuen	26	1,87	49,1

Sumber/Source: Dinas Pertanian dan Perkebunan Kabupaten Bireuen / Agriculture and Estate Crops Office of Bireuen Regency

Tabel
Table 5.3.9**Luas Panen, Produktivitas dan Produksi Tanaman Ubi Kayu Menurut Kecamatan di Kabupaten Bireuen, 2022**
Harvested Area, Productivity and Production of Cassava by Subdistrict in Bireuen Regency, 2022

Kecamatan Subdistrict	Luas Panen (ha) Harvest Area (ha)	Produktivitas (ton/ha) Productivity (ton/ha)	Produksi (ton) Production (ton)
(1)	(2)	(3)	(4)
Samalanga	5	27,00	135
Sp Mamplam	25	28,30	708
Pandrah	9	24,80	223
Jeunieb	0	0,00	0
Peulimbang	1	26,80	27
Peudada	5	27,20	136
Juli	8	26,00	208
Jeumpa	5	27,30	137
Kota Juang	6	26,00	156
Kuala	4	27,50	110
Jangka	9	26,80	241
Peusangan	15	27,00	405
Psg Selatan	8	25,60	205
Psg Siblah Krueng	0	0,00	0
Makmur	4	24,75	99
Gandapura	10	24,70	247
Kutablang	10	25,00	250
Bireuen	124	26,50	3286

Sumber/Source: Dinas Pertanian dan Perkebunan Kabupaten Bireuen / Agriculture and Estate Crops Office of Bireuen Regency

Tabel 5.3.10 **Luas Panen, Produktivitas dan Produksi Tanaman Ubi Jalar Menurut Kecamatan di Kabupaten Bireuen (ha), 2022**
Harvested Area, Productivity and Production of Sweet Potato by Subdistrict in Bireuen Regency, 2022

Kecamatan Subdistrict	Luas Panen (ha) Harvest Area (ha)	Produktivitas (ton/ha) Productivity (ton/ha)	Produksi (ton) Production (ton)
(1)	(2)	(3)	(4)
Samalanga			
Sp Mamplam	17	8,48	144
Pandrah			
Jeunieb			
Peulimbang			
Peudada			
Juli			
Jeumpa			
Kota Juang			
Kuala			
Jangka			
Peusangan			
Psg Selatan			
Psg Siblah Krueng			
Makmur			
Gandapura			
Kutablang			
Bireuen	17	8,50	144

Sumber/Source: Dinas Pertanian dan Perkebunan Kabupaten Bireuen / Agriculture and Estate Crops Office of Bireuen Regency

Tabel
Table 5.3.11

Jumlah Rumah Tangga Pertanian di Kabupaten Bireuen, 2022
Number of Household Farmer in Bireuen Regency (ha), 2022

Kecamatan Subdistrict	Jumlah Rumah Tangga Yang Mengusahakan Tanaman			
	Padi Sawah	Padi Ladang	Palawija	Holtikultura
(1)	(2)	(3)	(4)	(5)
Samalanga	4 462		675	525
Sp Mamplam	3 180	20	720	376
Pandrah	1 105		152	85
Jeunieb	3 460		230	125
Peulimbang	1 650		210	87
Peudada	2 830		2 100	315
Juli	1 680		2 870	146
Jeumpa	2 985		3 276	127
Kota Juang	1 127		320	156
Kuala	1 778		35	186
Jangka	1 997		236	135
Peusangan	3 200		845	155
Psg Selatan	1 125		723	108
Psg Siblah Krueng	1 797		975	123
Makmur	2 210		725	112
Gandapura	3 250		378	540
Kutablang	3 878		425	545
Bireuen	37 851	20	14 515	2.675

Lanjutan Tabel/Continued Table 5.3.11

Kecamatan Subdistrict	Jumlah Rumah Tangga Yang Mengusahakan Tanaman		
	Perkebunan	Sumber Penghasilan Utama Penduduk*	Keterangan
(1)	(6)	(7)	(8)
Samalanga	1 565	1,2,3,4,5,6,7 dan 8	* 1. Pertanian
Sp Mamplam	1 580	1,2,3,4,5,6,7 dan 8	Tanaman Pangan
Pandrah	765	1,2,3,4,5,6,7 dan 8	2. Pertanian
Jeunieb	755	1,2,3,4,5,6,7 dan 8	Tanaman
Peulimbang	1 190	1,2,3,4,5,6,7 dan 8	Perkebunan
Peudada	2 100	1,2,3,4,5,6,7 dan 8	3. Perternakan
Juli	1 250	1,2,3,4,5,6,7 dan 8	4. Perikanan
Jeumpa	1 158	1,2,3,4,5,6,7 dan 8	5. Perdagangan
Kota Juang	256	1,2,3,4,5,6,7 dan 8	6. Industri
Kuala	155	1,2,3,4,5,6,7 dan 8	Pengolahan
Jangka	126	1,2,3,4,5,6,7 dan 8	7. Jasa
Peusangan	220	1,2,3,4,5,6,7 dan 8	8. Lainnya
Psg Selatan	251	1,2,3,5,6,7 dan 8	
Psg Siblah Krueng	240	1,2,3,5,6,7 dan 8	
Makmur	290	1,2,3,,5,6,7 dan 8	
Gandapura	275	1,2,3,4,5,6,7 dan 8	
Kutablang	724	1,2,3,4,5,6,7 dan 8	
Bireuen	12 900		

Sumber/Source: Dinas Pertanian dan Perkebunan Kabupaten Bireuen / Agriculture and Estate Crops Office of Bireuen Regency

Tabel
Table 5.3.12**Jumlah Tenaga Petugas Pertanian Lapangan (TPL) di
Kabupaten Bireuen, 2022**
*The Number of Agricultural Extension Official in Bireuen
Regency, 2022*

Kecamatan Subdistrict	Jumlah Petugas (Orang) Official (Person)						
	WKPP	DESA	PNS	THL	Mantan	PHP	BPSP
(1)	(2)	(3)	(4)	(5)	(6)	(7)	(8)
Samalanga	10	46	10	1	1		
Sp Mamplam	10	41	10	1	1	1	
Pandrah	7	19	5	1	1		1
Jeunieb	14	43	10	0	1	1	
Peulimbang	13	22	6	3	1		
Peudada	17	52	13	2	1	1	
Juli	18	42	13	3	1		1
Jeumpa	12	23	16	3	1		
Kota Juang	10	20	8	4	1	1	
Kuala	22	36	10	2	1		
Jangka	15	46	11	3	1		1
Peusangan	23	69	15	7	1	1	
Psg Selatan	3	21	6	2	1		
Psg Siblah Krueng	11	21	7	2	1		
Makmur	13	41	4	3	1	1	
Gandapura	12	40	6	5			1
Kutablang	12	27	9	2	1	1	
Bireuen	222	609	159	44	17	8	4

Sumber/Source: Dinas Pertanian dan Perkebunan Kabupaten Bireuen / Agriculture and Estate Crops Office of Bireuen Regency

Tabel 5.3.13 Jumlah Alat Mekanis dan Pengolahan Hasil di Kabupaten Bireuen, 2022
The Number of Harvest Mechanical and Processing Tools in Bireuen Regency, 2022

Jenis Alat/ Mesin Pertanian <i>Kind of Tools/Agricultural Machine</i>	Jumlah <i>Total</i>	Yang dapat Digunakan untuk Tanaman Pangan dan Hortikultura <i>Available to be use</i>	Rusak Berat <i>Hard Damaged</i>
(1)	(2)	(3)	(4)
1 Traktor Roda Dua (<15 PK)	733	701	32
2 Traktor Roda Empat	49	44	5
a. Traktor Mini (< 25 PK)			
b. Traktor Sedang (25-50 PK)			
c. Traktor Besar (>50 PK)			
3 Alat Tanam Padi (Transplanter)	18	18	
4 Applicator (Alat Pemupukan/ Urea Tablet)			
5 Hand Spayer	10 210	9 983	277
6 Knapsack Power Spayer	66		
7 Emposan Tikus	62	60	2
8 Pompa Air			
a. Diameter "2	87	85	2
b. Diameter "3	107	105	2
c. Diameter "4	135	129	6
d. Diameter "6	47	44	3
9 Sabit Bergerigi	75 199	72 243	2 956
10 Reaper			
11 Perontok (Tresher)	1 148	1 125	23
a. Pedal Tresher			
b. Power Tresher	1 148	1 125	23
12 Pembersih Gabah (Cleaner)			
13 Penggiling Padi Besar (Large Rice Mill)	85	80	5
14 Penggiling Padi Kecil (Small Rice Mill)	120	117	3

Lanjutan Tabel/*Continued Table* 5.3.13

Jenis Alat/ Mesin Pertanian <i>Kind of Tools/Agricultural Machine</i>	Jumlah <i>Total</i>	Yang dapat Digunakan untuk Tanaman Pangan dan Hortikultura <i>Available to be use</i>	Rusak Berat <i>Hard Damaged</i>
(1)	(2)	(3)	(4)
15 Rice Milling Unit (RMU)			
16 Pemecah Kulit Gabah (Huller)	45	45	-
17 Penyosoh Besar Pecah Kulit (Polisher)			
18 Pemipil Jagung (Corn Mill)	39	35	4
19 Penggiling Jagung			
20 Pamarut Singkong			
21 Perajang Singkong, Pisang, Kentang dan Bawang			
22 Pembuat Chip			
23 Pembuat Pellet			
24 Grader Buah			
25 Lantai Jemur			

Sumber/*Source*: Dinas Pertanian dan Perkebunan Kabupaten Bireuen / *Agriculture and Estate Crops Office of Bireuen Regency*

**5.4 PETERNAKAN
LIVESTOCKS**

Tabel 5.4.1 Populasi Ternak Menurut Kecamatan dan Jenis Ternak di Kabupaten Bireuen, 2021 dan 2022
Livestock Population by Subdistrict and Kind of Livestock in Bireuen Regency, 2021 and 2022

Kecamatan Subdistrict	Sapi Perah Dairy Cattle		Sapi Potong Beef Cattle	
	2021	2022	2021	2022
(1)	(2)	(3)	(4)	(5)
Samalanga	-	-	1 557	1 550
Sp Mamplam	-	-	4 127	4 124
Pandrah	-	-	2 112	2 261
Jeunieb	-	-	3 654	3 595
Peulimbang	-	-	3 006	2 475
Peudada	-	-	3 340	3 326
Juli	-	-	10 063	8 212
Jeumpa	-	-	4 095	3 259
Kota Juang	-	-	2 396	1 846
Kuala	-	-	2 519	2 215
Jangka	-	-	3 141	3 128
Peusangan	-	-	4 743	4 540
Psg Selatan	-	-	4 526	4 093
Psg Siblah Krueng	-	-	5 005	4 899
Makmur	-	-	2 396	2 344
Gandapura	-	-	2 836	2 674
Kutablang	-	-	5 740	5 630
Bireuen	-	-	65 256	60 171

Lanjutan Tabel/*Continued Table 5.4.1*

Kecamatan Subdistrict	Kerbau Buffalo		Kuda Horse	
	2021	2022	2021	2022
(1)	(6)	(7)	(8)	(9)
Samalanga	55	41	-	-
Sp Mamplam	258	261	-	-
Pandrah	348	436	-	-
Jeunieb	351	479	-	-
Peulimbang	345	380	-	-
Peudada	228	255	-	-
Juli	380	325	-	-
Jeumpa	60	57	-	-
Kota Juang	27	5	-	-
Kuala	-	-	1	4
Jangka	4	4	-	-
Peusangan	35	27	1	1
Psg Selatan	171	215	-	-
Psg Siblah Krueng	103	76	-	-
Makmur	19	36	-	-
Gandapura	54	103	-	-
Kutablang	21	33	-	-
Bireuen	2 459	2 733	2	5

Lanjutan Tabel/Continued Table 5.4.1

Kecamatan Subdistrict	Kambing Goat		Domba Sheep		Babi Pig	
	2021	2022	2021	2022	2021	2022
(1)	(10)	(11)	(12)	(13)	(14)	(15)
Samalanga	3 781	3 897	201	261	-	-
Sp Mamplam	4 738	4 880	1 337	1 345	-	-
Pandrah	4 780	4 925	1 425	1 525	-	-
Jeunieb	3 103	3 201	949	1 295	-	-
Peulimbang	4 702	4 855	1 221	1 421	-	-
Peudada	2 018	2 145	1 972	2 007	-	-
Juli	6 780	10 909	542	699	-	-
Jeumpa	16 141	11 391	615	711	-	-
Kota Juang	5 131	5 325	4 560	4 668	-	-
Kuala	2 209	2 505	1 807	2 031	-	-
Jangka	3 828	3 947	1 421	1 482	-	-
Peusangan	2 849	3 475	1 455	1 484	-	-
Psg Selatan	2 917	3 099	691	786	-	-
Psg Siblih Krueng	1 566	1 864	1 332	1 351	-	-
Makmur	1 856	1 923	1 641	1 914	-	-
Gandapura	1 926	2 160	1 231	1 267	-	-
Kutablang	5 200	5 396	4 214	4 385	-	-
Bireuen	73 525	75 897	26 614	28 632	-	-

Sumber/Source: Dinas Peternakan dan Kesehatan Hewan Kabupaten Bireuen / Livestock and Animal Health Office of Bireuen Regency

Tabel
Table 5.4.2**Populasi Unggas Menurut Kecamatan dan Jenis Unggas di
Kabupaten Bireuen, 2021 dan 2022**
*Poultry Population by Subdistrict and Kind of Poultry in
Bireuen Regency, 2021 and 2022*

Kecamatan Subdistrict	Ayam Kampung Native Chicken		Ayam Petelur Layer	
	2021	2022	2021	2022
(1)	(2)	(3)	(4)	(5)
Samalanga	32 350	24 132	1 336	-
Sp Mamplam	15 542	6 816	548	25
Pandrah	2 205	2 542	384	63
Jeunieb	1 669	8 629	288	43
Peulimbang	13 690	15 711	432	343
Peudada	49 001	52 374	240	132
Juli	23 690	31 296	2 549	528
Jeumpa	20 126	16 173	480	8
Kota Juang	70 020	27 889	640	46
Kuala	69 020	59 998	288	4
Jangka	12 451	8 821	48	5
Peusangan	33 002	25 607	390	384
Psg Selatan	62 711	60 332	240	539
Psg Siblah Krueng	8 415	9 521	336	130
Makmur	39 201	37 672	148	274
Gandapura	20 322	35 509	1 008	130
Kutablang	11 250	11 350	48	80
Bireuen	484 665	434 372	9 403	2 734

Lanjutan Tabel/Continued Table 5.4.2

Kecamatan Subdistrict	Ayam Pedaging Broiler		Itik/Itik Manila Duck/Muscovy Duck	
	2021	2022	2021	2022
(1)	(6)	(7)	(8)	(9)
Samalanga	16 000	21 798	24 535	20 149
Sp Mamplam	7 815	102 652	11 801	25 986
Pandrah	3 000	1 750	7 838	14 308
Jeunieb	-	12 788	9 659	60 412
Peulimbang	-	7 750	10 071	21 915
Peudada	3 000	2 334	62 320	64 831
Juli	22 000	37 279	41 505	41 103
Jeumpa	-	80	21 994	13 785
Kota Juang	20 000	25 213	58 374	15 260
Kuala	-	-	50 300	25 855
Jangka	10 164	2 289	33 002	23 752
Peusangan	86 470	15 073	13 666	22 735
Psg Selatan	3 102	6 264	9 135	13 176
Psg Siblah Krueng	20 000	16 500	8 098	10 608
Makmur	30 000	10 601	17 036	14 423
Gandapura	25 000	16 479	9 288	16 328
Kutablang	188 000	202 640	13 890	11 485
Bireuen	434 551	481 490	402 512	416 111

Sumber/Source: Dinas Peternakan dan Kesehatan Hewan Kabupaten Bireuen / Livestock and Animal Health Office of Bireuen Regency

Tabel
Table 5.4.3**Produksi Daging Ternak Menurut Kecamatan dan Jenis Ternak di Kabupaten Bireuen (kg), 2021 dan 2022**
Livestock Meat Production by Subdistrict and Kind of Livestock in Bireuen Regency (kg), 2021 and 2022

Kecamatan Subdistrict	Sapi Potong Beef Cattle		Kerbau Buffalo	
	2021	2022	2021	2022
(1)	(2)	(3)	(4)	(5)
Samalanga	36 378	123 798	1 800	4 050
Sp Mamplam	15 228	95 298	1 500	2 250
Pandrah	17 766	51 897	750	2 250
Jeunieb	82 767	119 145	1 050	2 700
Peulimbang	29 046	53 439	300	1 950
Peudada	31 443	95 457	900	1 200
Juli	221 823	365 613	300	7 500
Jeumpa	47 094	112 941	-	1 950
Kota Juang	251 544	201 441	-	2 100
Kuala	29 892	95 457	-	600
Jangka	48 504	53 721	-	-
Peusangan	157 467	253 184	-	4 200
Psg Selatan	30 456	150 588	-	1 200
Psg Siblah Krueng	10 011	64 296	900	1 050
Makmur	9 870	28 764	-	-
Gandapura	57 387	95 971	-	600
Kutablang	29 469	81 639	450	750
Bireuen	1 106 145	2 042 649	7 950	34 350

Lanjutan Tabel/Continued Table 5.4.3

Kecamatan Subdistrict	Kuda Horse		Kambing Goat	
	2021	2022	2021	2022
(1)	(6)	(7)	(8)	(9)
Samalanga	-	-	4 920	4 700
Sp Mamplam	-	-	3 290	4 615
Pandrah	-	-	3 900	4 530
Jeunieb	-	-	14 430	28 890
Peulimbang	-	-	9 850	4 705
Peudada	-	-	4 920	5 535
Juli	-	-	11 170	6 080
Jeumpa	-	-	4 920	17 550
Kota Juang	-	-	19 330	17 470
Kuala	-	-	7 950	14 010
Jangka	-	-	4 610	6 780
Peusangan	-	-	20 400	13 705
Psg Selatan	-	-	1 320	8 510
Psg Siblah Krueng	-	-	2 400	4 140
Makmur	-	-	1 270	2 720
Gandapura	-	-	3 740	5 630
Kutablang	-	-	1 320	5 180
Bireuen	-	-	119 740	154 750

Lanjutan Tabel/*Continued Table* 5.4.3

Kecamatan Subdistrict	Domba Sheep		Babi Pig	
	2021	2022	2021	2022
(1)	(10)	(11)	(12)	(13)
Samalanga	90	1 120	-	-
Sp Mamplam	580	1 940	-	-
Pandrah	970	2 930	-	-
Jeunieb	4 400	3 080	-	-
Peulimbang	3 770	3 330	-	-
Peudada	2 310	4 450	-	-
Juli	5 560	4 520	-	-
Jeumpa	7 790	6 660	-	-
Kota Juang	8 250	10 220	-	-
Kuala	8 450	9 230	-	-
Jangka	4 390	5 160	-	-
Peusangan	8 610	8 470	-	-
Psg Selatan	1 780	5 190	-	-
Psg Siblih Krueng	469	2 230	-	-
Makmur	660	1 590	-	-
Gandapura	2 740	3 960	-	-
Kutablang	971	3 440	-	-
Bireuen	61 790	77 520	-	-

Sumber/*Source*: Dinas Peternakan dan Kesehatan Hewan Kabupaten Bireuen / *Livestock and Animal Health Office of Bireuen Regency*

Tabel 5.4.4 **Produksi Daging Unggas Menurut Kecamatan dan Jenis Unggas di Kabupaten Bireuen (kg), 2021 dan 2022**
Table 5.4.4 **Poultry Production by Subdistrict and Kind of Poultry in Bireuen Regency (kg), 2021 and 2022**

Kecamatan Subdistrict	Ayam Kampung Native Chicken		Ayam Petelur Layer	
	2021	2022	2021	2022
(1)	(2)	(3)	(4)	(5)
Samalanga	9 790	29 570	4 450	13 220
Sp Mamplam	7 110	22 157	1 327	8 490
Pandrah	10 010	9 760		6 555
Jeunieb	17 600	23 168	1 440	12 521
Peulimbang	9 875	15 748		322
Peudada	12 925	21 801	1 960	1 083
Juli	109 638	23 138		25 485
Jeumpa	10 068	58 642	2 794	25 453
Kota Juanga	260 948	158 837	103 085	107 829
Kuala	32 866	53 390		6 991
Jangka	39 481	41 580		860
Peusangan	89 266	102 857	85 800	83 795
Psg Selatan	53 336	15 249	1 224	9 209
Psg Siblah Krueng	72 914	11 849	6 500	907
Makmur	23 315	8 724		3 031
Gandapura	34 891	25 642	9 855	23 325
Kutablang	15 932	9 974	11 450	1 987
Bireuen	809 965	632 086	229 885	331 063

Lanjutan Tabel/*Continued Table 5.4.4*

Kecamatan Subdistrict	Ayam Pedaging Broiler		Itik/Itik Manila Duck/Muscovy Duck	
	2021	2022	2021	2022
(1)	(6)	(7)	(8)	(9)
Samalanga	12 795	110 041	23 220	24 232
Sp Mamplam	8 613	21 360	13 554	14 628
Pandrah	3 625	15 496	13 868	10 561
Jeunieb	1 491	104 187	11 590	21 837
Peulimbang	12 378	17 427	14 164	9 527
Peudada	1 520	6 559	17 586	12 093
Juli	65 775	133 721	77 612	16 133
Jeumpa	34 598	53 811	37 609	43 028
Kota Juang	1 033 380	497 901	300 054	157 317
Kuala	18 765	2 754	32 495	52 727
Jangka	42 118	38 820	15 307	13 295
Peusangan	535 161	355 104	25 250	68 123
Psg Selatan	47 169	136 848	28 069	6 252
Psg Siblah Krueng	13 109	77 945	22 701	7 279
Makmur		10 247	20 089	13 127
Gandapura	55 524	45 082	21 918	25 776
Kutablang	19 748	87 377	24 886	10 141
Bireuen	1 905 769	1 714 680	699 972	506 076

Sumber/*Source*: Dinas Peternakan dan Kesehatan Hewan Kabupaten Bireuen / *Livestock and Animal Health Office of Bireuen Regency*

Tabel
Table 5.4.5

Produksi Telur Unggas Menurut Kecamatan di Kabupaten Bireuen (ton), 2021 dan 2022
Production of Poultry Eggs by Subdistrict and Kind of Poultry in Bireuen Regency (tons), 2021 and 2022

Kecamatan Subdistrict	Ayam Kampung Native Chicken		Ayam Petelur Layer		Itik/Itik Manila Duck/Muscovy Duck		Puyuh Quail	
	2021	2022	2021	2022	2021	2022	2021	2022
(1)	(2)	(3)	(4)	(5)	(6)	(7)	(8)	(9)
Samalanga	20,08	41,61	5,49	4,47	22,73	73,47	0,58	1,36
Sp Mamplam	9,57	29,59	8,77	2,62	12,42	69,09	1,07	0,15
Pandrah	1,92	2,65	7,12	1,43	5,27	35,87	0,91	0,80
Jeunieb	9,92	18,37	0,13	2,03	10,35	91,97	1,45	1,14
Peulimbang	9,68	34,13	0,11	3,25	10,44	43,25	0,54	1,33
Peudada	29,66	72,70	0,22	1,74	56,60	210,76	0,29	1,46
Juli	13,60	37,34	6,63	13,03	23,92	147,30	0,11	0,65
Jeumpa	14,62	21,12	16,56	1,91	36,07	60,19	0,65	1,40
Kota Juang	34,93	58,11	0,18	19,70	77,47	95,34	1,66	37,87
Kuala	40,74	66,45	0,27	1,95	91,05	122,84	19,05	1,38
Jangka	22,74	10,26	0,22	0,30	21,97	95,01	1,72	0,79
Peusangan	7,94	26,80	0,24	4,44	13,40	60,05	-	7,64
Psg Selatan	4,29	98,22	9,67	10,89	15,06	41,52	-	-
Psg Siblah Krueng	8,04	11,23	9,26	1,29	31,68	22,79	1,31	-
Makmur	20,26	57,12	0,32	2,49	17,63	40,10	1,55	-
Gandapura	18,41	38,96	0,96	4,76	18,58	29,51	0,36	13,37
Kutablang	10,40	15,07	17,78	0,94	10,58	40,10	5,90	-
Bireuen	276,76	639,73	83,93	77,24	475,22	1 279,16	37,13	69,34

Sumber/Source: Dinas Peternakan dan Kesehatan Hewan Kabupaten Bireuen / Livestock and Animal Health Office of Bireuen Regency

Tabel
Table 5.4.6**Jumlah Peternak Menurut Kecamatan di Kabupaten Bireuen, 2022**
Number of Breeder by Subdistrict in Bireuen Regency, 2022

Kecamatan Subdistrict	Sapi Cow	Kerbau Buffalo	Kambing Goat	Domba Sheep
(1)	(2)	(3)	(4)	(5)
Samalanga	321	1	329	27
Sp Mamplam	1 134	76	873	49
Pandrah	732	61	305	121
Jeunieb	1 702	13	632	121
Peulimbang	297	8	169	123
Peudada	545	14	262	158
Juli	559	13	334	206
Jeumpa	1 734	37	490	160
Kota Juang	209	5	181	80
Kuala	324	1	113	101
Jangka	885	5	434	251
Peusangan	1 715	20	902	512
Psg Selatan	113	82	329	203
Psg Siblah Krueng	113	82	329	203
Makmur	1 026	17	354	91
Gandapura	519	9	282	87
Kutablang	559	18	802	120
Bireuen	12 487	462	7 120	2 613

Lanjutan Tabel/Continued Table 5.4.6

Kecamatan Subdistrict	Ayam Kampung Native Chicken	Ayam Petelur Layer	Ayam Pedaging Broiler	Itik Duck
(1)	(6)	(7)	(8)	(9)
Samalanga	3 441	-	3	1 976
Sp Mamplam	4 467	-	9	2 847
Pandrah	2 128	8	3	1 749
Jeunieb	2 915	6	-	2 788
Peulimbang	507	-	5	70
Peudada	1 069	-	9	-
Juli	2 745	-	8	217
Jeumpa	1 251	-	-	743
Kota Juang	626	-	2	451
Kuala	937	-	-	562
Jangka	1 490	2	5	
Peusangan	2 425	15	17	
Psg Selatan	1 890	4	5	3 909
Psg Siblih Krueng	1 890	4	8	3 909
Makmur	8 780	1	2	1 897
Gandapura	6 953	4	5	2 967
Kutablang	474	-	10	150
Bireuen	43 988	44	91	24 235

Sumber/Source: Dinas Peternakan dan Kesehatan Hewan Kabupaten Bireuen / Livestock and Animal Health Office of Bireuen Regency

Tabel
Table 5.4.7**Luas Fasilitas Padang Gembala Berserta Rumput Alami di Kabupaten Bireuen, 2022**
Area Size of Shepherd Facility with Natural Grassland in Bireuen Regency, 2022

Kecamatan Subdistrict	Padang Pengembalaan Umum Shepherd Facility		
	Luas Area Size (Ha)	Produksi Production (Ton/Tahun)	Kondisi Condition
(1)	(2)	(3)	(3)
Samalanga	231,4	4 233,4	subur
Sp Mamplam	396,5	8 149,8	subur
Pandrah	40,5	811,2	subur
Jeunieb	294,0	5 548,8	subur
Peulimbang	91,0	840,0	subur
Peudada	138,0	2 472,0	subur
Juli	121,4	2 472,6	subur
Jeumpa	-	-	-
Kota Juang	-	-	-
Kuala	-	-	-
Jangka	9,5	4 146,0	kurang subur
Peusangan	-	-	-
Psg Selatan	33,1	662,0	subur
Psg Siblah Krueng	102,0	2 639,4	subur
Makmur	48,5	1 681,2	subur
Gandapura	145,0	2 899,2	kurang subur
Kutablang	161,0	4 670,4	subur
Bireuen	1 811,9	41 226,0	

Sumber/Source: Dinas Peternakan dan Kesehatan Hewan Kabupaten Bireuen / Livestock and Animal Health Office of Bireuen Regency

Tabel
Table 5.4.8

Penyakit Ternak Yang Sering Ditemukan Tiap Kecamatan di Kabupaten Bireuen, 2022
Livestock Disease Mostly Found at Each Sub District in Bireuen Regency, 2022

Kecamatan Subdistrict	Penyakit yang umum ditemukan Disease Mostly Found			
	Tympani	Indigesti	Pink Eye	Helminthiasis
(1)	(2)	(3)	(4)	(5)
Samalanga	30	33	37	232
Sp Mamplam	25	29	34	215
Pandrah	26	35	35	249
Jeunieb	36	30	25	422
Peulimbang	35	34	27	182
Peudada	29	31	27	221
Juli	40	38	36	221
Jeumpa	31	30	32	151
Kota Juang	36	33	35	153
Kuala	39	37	28	175
Jangka	34	33	32	170
Peusangan	35	39	34	204
Psg Selatan	27	37	29	177
Psg Siblah Krueng	33	39	27	294
Makmur	32	32	45	158
Gandapura	26	43	37	133
Kutablang	42	33	32	216
Bireuen	556	586	552	3 573

Lanjutan Tabel/*Continued Table* 5.4.8

Kecamatan <i>Subdistrict</i>	Penyakit yang umum ditemukan <i>Disease Mostly Found</i>			
	Avitaminosis	Scabies	Parasit Interna	Parasit Eksterna
(1)	(6)	(7)	(8)	(9)
Samalanga	33	738	108	498
Sp Mamplam	31	254	101	455
Pandrah	33	860	124	594
Jeunieb	32	932	143	780
Peulimbang	36	617	75	408
Peudada	33	658	76	420
Juli	44	521	60	444
Jeumpa	45	507	77	436
Kota Juang	42	492	50	363
Kuala	42	524	105	409
Jangka	33	534	89	377
Peusangan	35	541	96	421
Psg Selatan	38	509	90	354
Psg Siblah Krueng	38	809	138	515
Makmur	39	498	82	376
Gandapura	43	529	56	322
Kutablang	38	669	75	457
Bireuen	635	10 192	1 545	7 629

Lanjutan Tabel/Continued Table 5.4.8

Kecamatan Subdistrict	Penyakit yang umum ditemukan Disease Mostly Found			Jumlah
	Orf	PMU	LSD	
(1)	(10)	(11)	(12)	(13)
Samalanga	109	0	0	1 818
Sp Mamplam	101	7	0	1 252
Pandrah	125	0	25	2 106
Jeunieb	143	426	53	3 022
Peulimbang	76	11	0	1 501
Peudada	77	0	8	1 580
Juli	82	9	1	1 496
Jeumpa	77	17	29	1 432
Kota Juang	70	16	9	1 299
Kuala	108	9	23	1 499
Jangka	82	109	4	1 497
Peusangan	70	128	0	1 603
Psg Selatan	50	0	0	1 311
Psg Siblah Krueng	80	8	0	1 981
Makmur	55	74	35	1 426
Gandapura	86	61	1	1 337
Kutablang	102	0	0	1 664
Bireuen	1 493	875	188	27 824

Sumber/Source: Dinas Peternakan dan Kesehatan Hewan Kabupaten Bireuen / Livestock and Animal Health Office of Bireuen Regency

Tabel
Table 5.4.9

Jumlah Ternak yang Dipotong pada Rumah Potong Hewan di Kabupaten Bireuen, 2022
Livestock Slaughtered at Slaughter House (Abatoir) in Bireuen Regency, 2022

Kecamatan Subdistrict	Jumlah Pemotongan (ekor) Number of Slaughtering		
	Jantan Male	Betina Female	Jumlah Total
(1)	(2)	(3)	(4)
Peusangan	613	45	658
Kota Juang	455	30	485
Bireuen	1 068	75	1 143

Sumber/Source: Dinas Peternakan dan Kesehatan Hewan Kabupaten Bireuen / Livestock and Animal Health Office of Bireuen Regency

Tabel 5.4.10 **Pemotongan Ternak Besar, Kecil dan Unggas Menurut Kecamatan di Kabupaten Bireuen, 2022**
Slaughtering of Large, Small and Poultry Livestock by Subdistrict in Bireuen Regency, 2022

Kecamatan Subdistrict	Sapi (ekor) Cow (heads)		Kerbau (ekor) Buffalo (heads)	
	Jantan Male	Betina Female	Jantan Male	Betina Female
(1)	(2)	(3)	(4)	(5)
Samalanga	877	25	32	-
Sp Mamplam	595	33	17	-
Pandrah	288	66	15	-
Jeunieb	710	101	19	-
Peulimbang	148	64	10	1
Peudada	620	41	5	-
Juli	982	113	17	-
Jeumpa	608	113	11	-
Kota Juang	874	149	16	-
Kuala	442	80	1	-
Jangka	324	52	-	-
Peusangan	966	63	21	2
Psg Selatan	200	22	2	-
Psg Siblah Krueng	314	2	4	-
Makmur	170	10	-	-
Gandapura	492	13	4	-
Kutablang	677	4	4	-
Bireuen	9 287	951	178	3

Lanjutan Tabel/*Continued Table* 5.4.10

Kecamatan <i>Subdistrict</i>	Kambing (ekor) <i>Goat (heads)</i>		Domba (ekor) <i>Sheep (heads)</i>	
	Jantan <i>Male</i>	Betina <i>Female</i>	Jantan <i>Male</i>	Betina <i>Female</i>
(1)	(6)	(7)	(8)	(9)
Samalanga	392	78	-	-
Sp Mamplam	344	98	-	-
Pandrah	327	130	-	-
Jeunieb	2 669	307	-	-
Peulimbang	299	102	-	-
Peudada	398	63	-	-
Juli	1 248	268	-	-
Jeumpa	1 400	354	-	-
Kota Juang	1 558	437	-	-
Kuala	488	81	-	-
Jangka	373	62	-	-
Peusangan	1 255	432	-	-
Psg Selatan	241	34	-	-
Psg Siblah Krueng	512	15	-	-
Makmur	223	39	-	-
Gandapura	476	113	-	-
Kutablang	696	8	-	-
Bireuen	12 899	2 621	-	-

Lanjutan Tabel/*Continued Table* 5.4.10

Kecamatan <i>Subdistrict</i>	Ayam Kampung (Ekor) <i>Native Chicken (Heads)</i>	Ayam Petelur (ekor) <i>Layer (Heads)</i>	Ayam Pedaging (Ekor) <i>Broiler (Heads)</i>	Itik (Ekor) <i>Duck (Heads)</i>
(1)	(10)	(11)	(12)	(13)
Samalanga	-	-	-	-
Sp Mamplam	-	-	-	-
Pandrah	-	-	-	-
Jeunieb	-	-	-	-
Peulimbang	-	-	-	-
Peudada	-	-	-	-
Juli	-	-	-	-
Jeumpa	-	-	-	-
Kota Juang	-	-	-	-
Kuala	-	-	-	-
Jangka	-	-	-	-
Peusangan	-	-	-	-
Psg Selatan	-	-	-	-
Psg Siblah Krueng	-	-	-	-
Makmur	-	-	-	-
Gandapura	-	-	-	-
Kutablang	-	-	-	-
Bireuen	-	-	-	-

Sumber/*Source*: Dinas Peternakan dan Kesehatan Hewan Kabupaten Bireuen / *Livestock and Animal Health Office of Bireuen Regency*

Tabel
Table 5.4.11**Jumlah Pos Inseminasi Buatan dan Petugas Peternakan Menurut Kecamatan di Kabupaten Bireuen, 2022**
Number of Artificial Insemination Post and Livestock Officials by Subdistrict in Bireuen Regency, 2022

Kecamatan Subdistrict	Jumlah Petugas (Orang) Number of Officials (person)				Jumlah Total
	Pos IB	Petugas Peternakan Livestock Official	Petugas IB	Petugas IB Mandiri	
(1)	(2)	(3)	(4)	(5)	(6)
Samalanga	-	1	-	1	2
Sp Mamplam	-	1	-	1	2
Pandrah	-	1	-	1	2
Jeunieb	1	1	-	-	2
Peulimbang	-	1	1	-	2
Peudada	1	1	-	1	3
Juli	1	1	1	3	6
Jeumpa	-	1	1	2	4
Kota Juang	1	1	1	2	5
Kuala	-	1	-	-	1
Jangka	1	1	-	3	5
Peusangan	1	1	-	2	4
Psg Selatan	1	1	-	1	3
Psg Siblah Krueng	-	1	1	2	4
Makmur	1	1	-	3	5
Gandapura	1	1	1	3	6
Kutablang	1	1	1	1	4
Bireuen	10	17	7	26	60

Sumber/Source: Dinas Peternakan dan Kesehatan Hewan Kabupaten Bireuen / Livestock and Animal Health Office of Bireuen Regency

Tabel 5.4.12 Jumlah Pos Keswan dan Petugas Menurut Kecamatan di Kabupaten Bireuen, 2022
Number of Animal Health Center and The Official by Subdistrict in Bireuen Regency, 2022

Kecamatan Subdistrict	Pos Keswan (Unit) Animal Health Center (Unit)	Petugas (orang)/ Officials (Person)	
		Medis Medical	Paramedis Paramedic
(1)	(2)	(3)	(4)
Samalanga	1	2	1
Sp Mamplam	-		
Pandrah	-		
Jeunieb	1	1	2
Peulimbang	-		
Peudada	1		4
Juli	1	1	4
Jeumpa	1		
Kota Juang	-		
Kuala	-		
Jangka	-		
Peusangan	1	1	3
Psg Selatan	-		
Psg Siblah Krueng	1	2	4
Makmur	-		
Gandapura	1	1	4
Kutablang	-		
Bireuen	8	8	22

Sumber/Source: Dinas Peternakan dan Kesehatan Hewan Kabupaten Bireuen / Livestock and Animal Health Office of Bireuen Regency

Tabel 5.4.13 Jumlah RPH/TPH dan RPU/TPU Menurut Kecamatan di Kabupaten Bireuen, 2022
Number of Slaughtering House by Subdistrict in Bireuen Regency, 2022

Kecamatan Subdistrict (1)	RPH/TPH (unit)		RPU/TPU (unit)	
	RPH (2)	TPH (3)	RPU (4)	TPU (5)
Samalanga	-	-	-	6
Sp Mamplam	-	-	-	-
Pandrah	-	-	-	-
Jeunieb	-	-	-	13
Peulimbang	-	-	-	3
Peudada	-	-	-	5
Juli	-	-	-	3
Jeumpa	-	1	-	2
Kota Juang	1	1	-	2
Kuala	-	-	-	-
Jangka	-	-	-	-
Peusangan	1	2	-	12
Psg Selatan	-	-	-	-
Psg Siblah Krueng	-	-	-	1
Makmur	-	-	-	-
Gandapura	-	-	-	1
Kutablang	-	-	-	2
Bireuen	2	4	-	50

Sumber/Source: Dinas Peternakan dan Kesehatan Hewan Kabupaten Bireuen / *Livestock and Animal Health Office of Bireuen Regency*

Tabel 5.4.14 **Jumlah Depot Obat Hewan Menurut Kecamatan di Kabupaten Bireuen, 2022**
Table 5.4.14 **Number of Poultry Shop by Subdistrict in Bireuen Regency, 2022**

Kecamatan Subdistrict	Depot Obat Hewan Poultry Shop (Unit)	Keterangan
(1)	(2)	(3)
Samalanga	3	
Sp Mamplam	4	
Pandrah	6	
Jeunieb	2	
Peulimbang	-	
Peudada	5	
Juli	-	
Jeumpa	-	
Kota Juang	10	
Kuala	-	
Jangka	5	
Peusangan	10	
Psg Selatan	-	
Psg Siblah Krueng	-	
Makmur	-	
Gandapura	3	
Kutablang	-	
Bireuen	48	

Sumber/Source: Dinas Peternakan dan Kesehatan Hewan Kabupaten Bireuen / Livestock and Animal Health Office of Bireuen Regency

Tabel 5.4.15 Jumlah Pasar Daging Ternak Menurut Kecamatan di Kabupaten Bireuen, 2022
Number of Livestock Meat Market by Subdistrict in Bireuen Regency, 2022

Kecamatan Subdistrict	Pasar Daging Ternak Besar (Unit) Livestock Meat Market (Unit)	Pasar Daging Unggas (Unit) Poultry Meat Market (Unit)	Keterangan
(1)	(2)	(3)	(4)
Samalanga	-	-	-
Sp Mamplam	-	-	-
Pandrah	-	-	-
Jeunieb	-	1	-
Peulimbang	-	-	-
Peudada	-	-	-
Juli	-	-	-
Jeumpa	-	-	-
Kota Juang	1	1	-
Kuala	-	-	-
Jangka	-	-	-
Peusangan	1	2	-
Psg Selatan	-	-	-
Psg Siblih Krueng	-	-	-
Makmur	-	-	-
Gandapura	1	1	-
Kutablang	-	-	-
Bireuen	3	5	

Sumber/Source: Dinas Peternakan dan Kesehatan Hewan Kabupaten Bireuen / Livestock and Animal Health Office of Bireuen Regency

Tabel 5.4.16 **Jumlah Pasar Hewan Ternak Menurut Kecamatan di Kabupaten Bireuen, 2022**
Number of Livestock Market by Subdistrict in Bireuen Regency, 2022

Kecamatan Subdistrict	Pasar Hewan Ternak Besar (Unit) Large Livestock Market (Unit)	Pasar Hewan Ternak Kecil (Unit) Small Livestock Market (Unit)	Pasar Unggas Poultry Market
(1)	(2)	(3)	(4)
Samalanga	-	-	-
Sp Mamplam	-	-	-
Pandrah	-	-	-
Jeunieb	-	1	-
Peulimbang	-	-	-
Peudada	-	-	-
Juli	-	-	-
Jeumpa	1	-	-
Kota Juang	-	-	1
Kuala	-	-	-
Jangka	-	-	-
Peusangan	-	-	1
Psg Selatan	-	-	-
Psg Siblah Krueng	-	-	-
Makmur	-	-	-
Gandapura	1	-	-
Kutablang	-	-	-
Bireuen	2	1	2

Sumber/Source: Dinas Peternakan dan Kesehatan Hewan Kabupaten Bireuen / Livestock and Animal Health Office of Bireuen Regency

Tabel
Table 5.4.17

Pemasukan Hewan Ternak Besar, Kecil, dan Unggas dari Luar Daerah ke Dalam Kabupaten Bireuen, 2022
The Arrival of Large, Small, and Poultry from Outside into Bireuen Regency, 2022

Asal Daerah	Ternak Besar (ekor) Large Livestock (Heads)		
	Sapi Potong Cow	Kerbau Buffalo	Kuda Horse
(1)	(2)	(3)	(4)
Sumatera Utara	442	-	-
Pidie	192	-	-
Aceh Tengah	8	51	-
Aceh Utara	992	-	-
Aceh Timur	489	102	-
Aceh Besar	23	-	-
Benar Meriah	-	66	-
Lampung	-	-	-
Jumlah / Total	2 146	219	-

Lanjutan Tabel/*Continued Table 5.4.17*

Asal Daerah	Ternak Kecil (ekor) <i>Small Livestock (Heads)</i>	
	Kambing <i>Goat</i>	Domba <i>Sheep</i>
(1)	(5)	(6)
Sumatera Utara	1 115	941
Pidie	137	114
Aceh Tengah	-	-
Aceh Utara	1 213	983
Aceh Timur	270	344
Aceh Besar	-	-
Benar Meriah	-	234
Lampung	-	-
Jumlah / Total	2 735	2 616

Lanjutan Tabel/*Continued Table* 5.4.17

Asal Daerah	Unggas (ekor) Poultry (Heads)			
	Ayam Buras Native Chicken	Ayam Ras Petelur Layer	Ayam Ras Pedaging Broiler	Itik Duck
(1)	(7)	(8)	(9)	(10)
Sumatera Utara	20 000	70 420	205 799	107 028
Pidie				
Aceh Tengah				
Aceh Utara			57 100	
Aceh Timur				
Aceh Besar				
Benar Meriah				
Lampung				
Jumlah / Total	20 000	70 420	262 899	107 028

Sumber/*Source*: Dinas Peternakan dan Kesehatan Hewan Kabupaten Bireuen / *Livestock and Animal Health Office of Bireuen Regency*

**5.5 PERIKANAN
FISHERY**

Tabel 5.5.1 **Produksi dan Nilai Produksi Perikanan Tangkap Menurut Kecamatan dan Jenis Penangkapan di Kabupaten Bireuen, 2022**
Production and Production Value of Fish Capture by Subdistrict and Type of Capture in Bireuen Regency, 2022

Kecamatan Subdistrict	Perikanan Tangkap di Laut <i>Marine Capture Fisheries</i>		Perikanan Perairan Umum Daratan <i>Inland Open Water Capture Fisheries</i>		Perikanan Tangkap <i>Fish Capture</i>	
	Volume Volume (Ton)	Nilai Value (000 Rp)	Volume Volume (Ton)	Nilai Value (000 Rp)	Volume Volume (Ton)	Nilai Value (000 Rp)
(1)	(2)	(3)	(4)	(5)	(6)	(7)
Samalanga	1 571,31	35 619,10	-	-	-	-
Sp Mamplam	1 741,22	39 299,73	-	-	-	-
Pandrah	125,33	2 776,26	-	-	-	-
Jeunieb	1 239,27	30 785,46	-	-	-	-
Peulimbang	1 198,91	26 343,33	-	-	-	-
Peudada	1 535,74	38 487,14	-	-	-	-
Juli	-	-	-	-	-	-
Jeumpa	1 045,52	25 866,86	-	-	-	-
Kota Juang	-	-	-	-	-	-
Kuala	1 888,39	43 908,10	-	-	-	-
Jangka	1 963,90	46 085,05	-	-	-	-
Peusangan	-	-	-	-	-	-
Psg Selatan	-	-	-	-	-	-
Psg Siblah Krueng	-	-	-	-	-	-
Makmur	-	-	-	-	-	-
Gandapura	943,66	21 822,50	-	-	-	-
Kutablang	-	-	-	-	-	-
Bireuen	13 253,25	310 993,53	-	-	-	-

Sumber/Source: Dinas Pangan, Kelautan dan Perikanan Kabupaten Bireuen / Food, Marine and Fisheries Office of Bireuen Regency

Tabel
Table 5.5.2**Produksi dan Nilai Produksi Perikanan Tangkap di Laut Menurut Kecamatan dan Jenis Ikan di Kabupaten Bireuen, 2022**
Production and Production Value of Marine Capture Fisheries by Subdistrict and Kind of Fish in Bireuen Regency, 2022

Kecamatan Subdistrict	Tongkol		Cakalang		Kerapu	
	Volume Volume (Ton)	Nilai Value (000 Rp)	Volume Volume (Ton)	Nilai Value (000 Rp)	Volume Volume (Ton)	Nilai Value (000 Rp)
(1)	(2)	(3)	(4)	(5)	(6)	(7)
Samalanga	753,61	15 072,29	23,88	716,35	8,46	296,21
Sp Mamplam	871,02	17 420,47	30,00	900,12	7,67	268,28
Pandrah	34,97	699,43	9,60	287,98	3,07	107,31
Jeunieb	389,18	7 783,58	85,91	2 577,43	5,06	177,14
Peulimbang	680,72	13 614,43	48,02	1 440,50	2,58	90,41
Peudada	686,31	13 726,12	71,18	2 135,33	7,30	255,41
Juli	-	-	-	-	-	-
Jeumpa	457,54	9 150,74	48,88	1 466,40	4,86	170,15
Kota Juang	-	-	-	-	-	-
Kuala	1 101,46	22 029,12	110,74	3 322,18	6,37	223,07
Jangka	840,67	16 813,33	71,36	2 140,94	6,78	237,41
Peusangan	-	-	-	-	-	-
Psg Selatan	-	-	-	-	-	-
Psg Siblah Krueng	-	-	-	-	-	-
Makmur	-	-	-	-	-	-
Gandapura	381,76	7 635,26	19,51	585,31	5,94	208,01
Kutablang	-	-	-	-	-	-
Bireuen	6 197,24	123 944,77	519,08	15 572,54	58,09	2 033,40

Lanjutan Tabel/Continued Table 5.5.2

Kecamatan Subdistrict	Kembung		Teri		Tuna	
	Volume Volume (Ton)	Nilai Value (000 Rp)	Volume Volume (Ton)	Nilai Value (000 Rp)	Volume Volume (Ton)	Nilai Value (000 Rp)
(1)	(8)	(9)	(10)	(11)	(12)	(13)
Samalanga	123,55	2 471,04	199,89	5 996,70	11,06	387,25
Sp Mamplam	159,03	3 180,67	241,05	7 231,50	7,04	246,33
Pandrah	22,56	451,24	-	-	-	-
Jeunieb	136,45	2 729,03	107,38	3 221,40	143,28	5 014,63
Peulimbang	97,03	1 940,60	40,81	1 224,30	19,98	699,14
Peudada	78,96	1 579,25	101,98	3 059,40	284,07	9 942,31
Juli	-	-	-	-	-	-
Jeumpa	52,65	1 052,96	67,99	2 039,70	189,38	6 628,45
Kota Juang	-	-	-	-	-	-
Kuala	73,67	1 473,32	196,72	5 901,60	54,72	1 915,22
Jangka	191,05	3 821,00	214,53	6 435,90	136,94	4 792,93
Peusangan	-	-	-	-	-	-
Psg Selatan	-	-	-	-	-	-
Psg Siblah Krueng	-	-	-	-	-	-
Makmur	-	-	-	-	-	-
Gandapura	73,51	1 470,15	172,30	5 169,00	7,45	260,82
Kutablang	-	-	-	-	-	-
Bireuen	1 008,46	20 169,26	1 342,65	40 279,50	853,92	29 887,08

Lanjutan Tabel/Continued Table 5.5.2

Kecamatan Subdistrict	Tenggiri		Tenggiri Papan		Bawal	
	Volume Volume (Ton)	Nilai Value (000 Rp)	Volume Volume (Ton)	Nilai Value (000 Rp)	Volume Volume (Ton)	Nilai Value (000 Rp)
(1)	(14)	(15)	(16)	(17)	(18)	(19)
Samalanga	43,41	1 953,36	6,78	237,33	4,22	147,78
Sp Mamplam	31,94	1 437,30	33,95	1 188,10	2,83	99,01
Pandrah	0,65	29,34	0,93	32,40	0,33	11,65
Jeunieb	48,66	2 189,49	19,91	696,70	6,19	216,58
Peulimbang	20,28	912,40	5,27	184,55	2,78	97,19
Peudada	32,54	1 464,32	25,93	907,45	3,62	126,67
Juli	-	-	-	-	-	-
Jeumpa	21,91	985,99	17,28	604,97	2,41	84,45
Kota Juang	-	-	-	-	-	-
Kuala	43,23	1 945,44	30,09	1 053,05	4,26	149,24
Jangka	31,65	1 424,26	9,44	330,51	5,39	188,55
Peusangan	-	-	-	-	-	-
Psg Selatan	-	-	-	-	-	-
Psg Siblah Krueng	-	-	-	-	-	-
Makmur	-	-	-	-	-	-
Gandapura	15,20	684,19	3,72	130,31	4,51	157,98
Kutablang	-	-	-	-	-	-
Bireuen	289,47	13 026,09	153,30	5 365,37	36,54	1 279,10

Lanjutan Tabel/Continued Table 5.5.2

Kecamatan Subdistrict	Layer		Cucut		Pari	
	Volume Volume (Ton)	Nilai Value (000 Rp)	Volume Volume (Ton)	Nilai Value (000 Rp)	Volume Volume (Ton)	Nilai Value (000 Rp)
(1)	(20)	(21)	(22)	(23)	(24)	(25)
Samalanga	10,84	379,29	4,90	97,97	3,13	125,22
Sp Mamplam	5,79	202,75	2,25	44,93	3,75	150,18
Pandrah	0,74	25,84	0,95	18,93	2,39	95,68
Jeunieb	3,31	115,75	11,59	231,71	4,26	170,56
Peulimbang	2,53	88,45	9,04	180,75	1,83	73,22
Peudada	2,43	85,18	5,06	101,30	1,66	66,56
Juli	-	-	-	-	-	-
Jeumpa	1,63	57,15	3,38	67,60	1,11	44,51
Kota Juang	-	-	-	-	-	-
Kuala	1,96	68,43	5,65	112,94	5,18	207,17
Jangka	24,23	848,12	11,69	233,79	8,06	322,40
Peusangan	-	-	-	-	-	-
Psg Selatan	-	-	-	-	-	-
Psg Siblah Krueng	-	-	-	-	-	-
Makmur	-	-	-	-	-	-
Gandapura	6,27	219,49	1,58	31,62	3,08	123,14
Kutablang	-	-	-	-	-	-
Bireuen	59,73	2 090,45	56,09	1 121,54	34,45	1 378,64

Lanjutan Tabel/Continued Table 5.5.2

Kecamatan Subdistrict	Kerong		Beronong		Seriding	
	Volume Volume (Ton)	Nilai Value (000 Rp)	Volume Volume (Ton)	Nilai Value (000 Rp)	Volume Volume (Ton)	Nilai Value (000 Rp)
(1)	(26)	(27)	(28)	(29)	(30)	(31)
Samalanga	2,71	48,86	23,68	426,25	12,53	125,32
Sp Mamplam	4,22	76,00	1,49	26,77	26,87	268,74
Pandrah	0,57	10,30	0,59	10,67	2,43	24,34
Jeunieb	2,59	46,61	1,54	27,71	11,43	114,30
Peulimbang	2,19	39,50	6,54	117,75	2,88	28,81
Peudada	3,30	59,34	4,01	72,26	4,38	43,78
Juli	-	-	-	-	-	-
Jeumpa	2,19	39,50	2,67	48,11	2,92	29,22
Kota Juang	-	-	-	-	-	-
Kuala	5,12	92,10	6,77	121,87	4,80	48,05
Jangka	4,16	74,88	44,82	806,83	2,34	23,40
Peusangan	-	-	-	-	-	-
Psg Selatan	-	-	-	-	-	-
Psg Siblah Krueng	-	-	-	-	-	-
Makmur	-	-	-	-	-	-
Gandapura	2,49	44,74	6,23	112,13	13,80	138,01
Kutablang	-	-	-	-	-	-
Bireuen	29,54	531,83	98,34	1 770,35	84,38	843,97

Lanjutan Tabel/Continued Table 5.5.2

Kecamatan Subdistrict	Senangin		Kerusi		Biji Nangka	
	Volume Volume (Ton)	Nilai Value (000 Rp)	Volume Volume (Ton)	Nilai Value (000 Rp)	Volume Volume (Ton)	Nilai Value (000 Rp)
(1)	(32)	(33)	(34)	(35)	(36)	(37)
Samalanga	8,95	223,86	22,15	443,04	21,59	323,86
Sp Mamplam	15,96	399,10	15,93	318,66	19,32	289,85
Pandrah	0,80	20,02	4,37	87,36	4,69	70,36
Jeunieb	9,84	245,96	18,08	361,50	20,22	303,26
Peulimbang	8,08	202,02	8,02	160,37	13,75	206,23
Peudada	2,75	68,64	14,44	288,70	26,24	393,59
Juli	-	-	-	-	-	-
Jeumpa	1,83	45,76	9,62	192,40	17,50	262,55
Kota Juang	-	-	-	-	-	-
Kuala	5,99	149,76	13,20	263,95	3,23	48,52
Jangka	3,71	92,82	19,86	397,28	34,48	517,14
Peusangan	-	-	-	-	-	-
Psg Selatan	-	-	-	-	-	-
Psg Siblah Krueng	-	-	-	-	-	-
Makmur	-	-	-	-	-	-
Gandapura	4,52	113,10	6,39	127,71	14,38	215,75
Kutablang	-	-	-	-	-	-
Bireuen	62,43	1 561,04	132,06	2 640,97	175,40	2 631,11

Lanjutan Tabel/Continued Table 5.5.2

Kecamatan Subdistrict	Tetengek		Layang		Kuwe	
	Volume Volume (Ton)	Nilai Value (000 Rp)	Volume Volume (Ton)	Nilai Value (000 Rp)	Volume Volume (Ton)	Nilai Value (000 Rp)
(1)	(38)	(39)	(40)	(41)	(42)	(43)
Samalanga	6,55	131,04	14,76	295,15	23,17	810,99
Sp Mamplam	6,64	132,70	3,71	74,26	20,48	716,72
Pandrah	0,82	16,43	0,66	13,10	0,92	32,03
Jeunieb	2,00	39,94	11,95	238,99	22,07	772,41
Peulimbang	4,28	85,70	10,15	203,01	19,76	691,60
Peudada	2,74	54,70	11,35	226,93	14,87	520,52
Juli	-	-	-	-	-	-
Jeumpa	1,83	36,61	7,63	152,67	9,92	347,26
Kota Juang	-	-	-	-	-	-
Kuala	3,81	76,13	3,29	65,73	15,44	540,54
Jangka	7,13	142,69	20,77	415,38	24,91	871,78
Peusangan	-	-	-	-	-	-
Psg Selatan	-	-	-	-	-	-
Psg Siblah Krueng	-	-	-	-	-	-
Makmur	-	-	-	-	-	-
Gandapura	2,46	49,30	8,29	165,78	12,70	444,44
Kutablang	-	-	-	-	-	-
Bireuen	38,26	765,24	92,56	1 851,00	164,24	5 748,29

Lanjutan Tabel/Continued Table 5.5.2

Kecamatan Subdistrict	Belanak		Lencam		Peperék	
	Volume Volume (Ton)	Nilai Value (000 Rp)	Volume Volume (Ton)	Nilai Value (000 Rp)	Volume Volume (Ton)	Nilai Value (000 Rp)
(1)	(44)	(45)	(46)	(47)	(48)	(49)
Samalanga	7,30	73,01	1,44	21,53	32,33	323,34
Sp Mamplam	11,50	115,02	2,04	30,58	21,16	211,64
Pandrah	4,19	41,91	2,11	31,67	1,58	15,81
Jeunieb	2,04	20,38	1,94	29,17	34,83	348,30
Peulimbang	3,40	34,01	4,34	65,05	29,90	299,00
Peudada	5,83	58,34	3,61	54,13	18,95	189,49
Juli	-	-	-	-	-	-
Jeumpa	3,88	38,79	2,41	36,19	12,64	126,36
Kota Juang	-	-	-	-	-	-
Kuala	1,97	19,66	0,05	0,78	27,97	279,66
Jangka	11,04	110,45	-	-	27,23	272,27
Peusangan	-	-	-	-	-	-
Psg Selatan	-	-	-	-	-	-
Psg Siblah Krueng	-	-	-	-	-	-
Makmur	-	-	-	-	-	-
Gandapura	6,14	61,36	0,69	10,30	19,77	197,70
Kutablang	-	-	-	-	-	-
Bireuen	57,29	572,93	18,63	279,40	226,36	2 263,57

Lanjutan Tabel/Continued Table 5.5.2

Kecamatan Subdistrict	Selar		Ikan Sebelah		Manyung	
	Volume Volume (Ton)	Nilai Value (000 Rp)	Volume Volume (Ton)	Nilai Value (000 Rp)	Volume Volume (Ton)	Nilai Value (000 Rp)
(1)	(50)	(51)	(52)	(53)	(54)	(55)
Samalanga	52,57	1 051,44	4,48	44,81	3,40	61,21
Sp Mamplam	34,52	690,35	10,23	102,28	6,40	115,13
Pandrah	2,88	57,62	3,11	31,11	3,00	53,91
Jeunieb	35,16	703,25	2,74	27,40	2,07	37,25
Peulimbang	26,00	520,00	1,00	9,99	1,56	28,08
Peudada	27,64	552,86	0,64	6,39	1,02	18,35
Juli	-	-	-	-	-	-
Jeumpa	18,43	368,58	0,42	4,22	0,68	12,17
Kota Juang	-	-	-	-	-	-
Kuala	40,56	811,20	2,76	27,60	1,96	35,19
Jangka	55,89	1 117,79	2,58	25,75	5,29	95,28
Peusangan	-	-	-	-	-	-
Psg Selatan	-	-	-	-	-	-
Psg Siblah Krueng	-	-	-	-	-	-
Makmur	-	-	-	-	-	-
Gandapura	65,96	1 319,14	2,42	24,21	0,37	6,74
Kutablang	-	-	-	-	-	-
Bireuen	359,61	7 192,23	30,38	303,76	25,75	463,31

Lanjutan Tabel/Continued Table 5.5.2

Kecamatan Subdistrict	Ikan Lainnya		Udang Dogol		Udang Putih	
	Volume Volume (Ton)	Nilai Value (000 Rp)	Volume Volume (Ton)	Nilai Value (000 Rp)	Volume Volume (Ton)	Nilai Value (000 Rp)
(1)	(56)	(57)	(58)	(59)	(60)	(61)
Samalanga	38,35	958,63	9,63	337,07	9,23	599,87
Sp Mamplam	43,37	1 084,19	7,50	262,44	8,61	559,70
Pandrah	-	-	0,76	26,68	2,70	175,41
Jeunieb	22,40	559,91	5,17	180,97	7,10	461,29
Peulimbang	60,48	1 511,88	3,38	118,24	6,48	421,12
Peudada	35,90	897,39	3,81	133,39	3,98	258,43
Juli	-	-	-	-	-	-
Jeumpa	20,74	518,39	2,54	89,04	2,65	172,06
Kota Juang	-	-	-	-	-	-
Kuala	43,16	1 079,07	5,81	203,32	6,71	435,84
Jangka	47,16	1 179,01	12,34	431,88	9,77	635,36
Peusangan	-	-	-	-	-	-
Psg Selatan	-	-	-	-	-	-
Psg Siblah Krueng	-	-	-	-	-	-
Makmur	-	-	-	-	-	-
Gandapura	26,80	670,09	4,54	158,98	6,17	401,03
Kutablang	-	-	-	-	-	-
Bireuen	338,36	8 458,56	55,48	1 942,01	63,40	4 120,11

Lanjutan Tabel/Continued Table 5.5.2

Kecamatan Subdistrict	Udang Windu		Udang Barong		Udang Lainnya	
	Volume Volume (Ton)	Nilai Value (000 Rp)	Volume Volume (Ton)	Nilai Value (000 Rp)	Volume Volume (Ton)	Nilai Value (000 Rp)
(1)	(62)	(63)	(64)	(65)	(66)	(67)
Samalanga	4,12	329,47	2,39	143,52	-	-
Sp Mamplam	4,48	358,59	1,90	114,19	-	-
Pandrah	1,18	94,02	0,70	41,81	-	-
Jeunieb	3,27	261,25	1,61	96,72	-	-
Peulimbang	2,83	226,30	3,00	179,71	-	-
Peudada	6,60	528,32	1,60	96,10	-	-
Juli	-	-	-	-	-	-
Jeumpa	4,41	352,77	1,07	64,27	-	-
Kota Juang	-	-	-	-	-	-
Kuala	4,71	376,90	2,88	172,85	-	-
Jangka	2,30	183,87	3,33	199,68	-	-
Peusangan	-	-	-	-	-	-
Psg Selatan	-	-	-	-	-	-
Psg Siblah Krueng	-	-	-	-	-	-
Makmur	-	-	-	-	-	-
Gandapura	2,22	177,22	3,55	212,78	-	-
Kutablang	-	-	-	-	-	-
Bireuen	36,12	2 888,71	22,03	1 321,63	0,00	0,00

Lanjutan Tabel/Continued Table 5.5.2

Kecamatan Subdistrict	Rajungan		Cumi-Cumi		Sotong	
	Volume Volume (Ton)	Nilai Value (000 Rp)	Volume Volume (Ton)	Nilai Value (000 Rp)	Volume Volume (Ton)	Nilai Value (000 Rp)
(1)	(68)	(69)	(70)	(71)	(72)	(73)
Samalanga	0,27	4,06	0,06	2,47	0,06	1,85
Sp Mamplam	-	-	0,07	2,88	0,06	1,85
Pandrah	0,25	3,74	-	-	-	-
Jeunieb	-	-	0,02	0,82	0,03	0,93
Peulimbang	-	-	0,02	0,82	-	-
Peudada	0,23	3,43	0,01	0,41	0,07	2,16
Juli	-	-	-	-	-	-
Jeumpa	0,17	2,50	0,08	3,3	-	-
Kota Juang	-	-	-	-	-	-
Kuala	0,12	1,87	0,02	0,82	0,05	1,55
Jangka	0,97	14,51	-	-	0,04	1,24
Peusangan	-	-	-	-	-	-
Psg Selatan	-	-	-	-	-	-
Psg Siblah Krueng	-	-	-	-	-	-
Makmur	-	-	-	-	-	-
Gandapura	1,01	15,13	-	-	0,04	1,24
Kutablang	-	-	-	-	-	-
Bireuen	3,02	45,24	0,29	11,54	0,36	10,82

Lanjutan Tabel/Continued Table 5.5.2

Kecamatan Subdistrict	Ikan Pedang		Julung-Julung		Ikan Terbang	
	Volume Volume (Ton)	Nilai Value (000 Rp)	Volume Volume (Ton)	Nilai Value (000 Rp)	Volume Volume (Ton)	Nilai Value (000 Rp)
(1)	(74)	(75)	(76)	(77)	(78)	(79)
Samalanga	32,2	321,98	1,98	37,57	13,27	132,66
Sp Mamplam	30,22	302,2	2,58	48,93	15,02	150,17
Pandrah	1,25	12,46	0,79	15,07	3,03	30,28
Jeunieb	17,08	170,77	2,69	51,08	12,32	123,19
Peulimbang	13,84	138,43	3,07	58,32	12,21	122,06
Peudada	21,02	210,22	1,4	26,62	2,53	25,34
Juli	-	-	-	-	-	-
Jeumpa	14,02	140,18	0,95	18	24,75	247,51
Kota Juang	-	-	-	-	-	-
Kuala	19,68	196,83	1,94	36,79	16,56	165,62
Jangka	24,34	243,39	2,38	45,21	20,00	200,03
Peusangan	-	-	-	-	-	-
Psg Selatan	-	-	-	-	-	-
Psg Siblah Krueng	-	-	-	-	-	-
Makmur	-	-	-	-	-	-
Gandapura	12,59	125,87	2,61	49,51	10,34	103,41
Kutablang	-	-	-	-	-	-
Bireuen	186,23	1 862,34	20,37	387,09	130,03	1 300,27

Lanjutan Tabel/Continued Table 5.5.2

Kecamatan Subdistrict	Ikan Lidah		Golok/Parang2		Talang/Daun Bambu	
	Volume Volume (Ton)	Nilai Value (000 Rp)	Volume Volume (Ton)	Nilai Value (000 Rp)	Volume Volume (Ton)	Nilai Value (000 Rp)
(1)	(80)	(81)	(82)	(83)	(84)	(85)
Samalanga	-	-	20,50	307,46	7,90	158,00
Sp Mamplam	-	-	27,02	405,25	3,59	71,89
Pandrah	-	-	3,04	45,58	2,74	54,80
Jeunieb	-	-	24,11	361,68	3,82	76,43
Peulimbang	-	-	17,72	265,74	3,18	63,65
Peudada	-	-	13,55	203,32	2,24	44,70
Juli	-	-	-	-	-	-
Jeumpa	-	-	9,03	135,50	1,49	29,87
Kota Juang	-	-	-	-	-	-
Kuala	-	-	12,13	182,00	3,66	73,13
Jangka	-	-	21,42	321,36	3,83	76,63
Peusangan	-	-	-	-	-	-
Psg Selatan	-	-	-	-	-	-
Psg Siblah Krueng	-	-	-	-	-	-
Makmur	-	-	-	-	-	-
Gandapura	-	-	9,08	136,27	3,27	65,30
Kutablang	-	-	-	-	-	-
Bireuen	-	-	157,60	2 364,16	35,72	714,40

Sumber/Source: Dinas Pangan, Kelautan dan Perikanan Kabupaten Bireuen / Food, Marine and Fisheries Office of Bireuen Regency

Tabel
Table 5.5.3

Produksi dan Nilai Produksi Perikanan Tangkap di Perairan Umum Menurut Kecamatan dan Komoditas Utama di Kabupaten Bireuen, 2022
Production and Production Value of Inland Open Water Capture Fisheries by Subdistrict and Main Commodity in Bireuen Regency, 2022

Kecamatan Subdistrict	Udang		Ikan		Lainnya	
	Volume Volume (Ton)	Nilai Value (000 Rp)	Volume Volume (Ton)	Nilai Value (000 Rp)	Volume Volume (Ton)	Nilai Value (000 Rp)
(1)	(2)	(3)	(4)	(5)	(6)	(7)
Samalanga	25,37	1 409,93	1 507,60	33 250,53	38,35	958,63
Sp Mamplam	22,49	1 294,93	1 675,36	36 920,61	43,37	1 084,19
Pandrah	5,33	337,91	120,00	2 438,35	-	-
Jeunieb	17,14	1 000,22	1 199,73	29 225,33	22,40	559,91
Peulimbang	15,68	945,38	1 122,75	23 886,07	60,48	1 511,88
Peudada	15,99	1 016,23	1 483,85	36 573,53	35,90	897,39
Juli	-	-	-	-	-	-
Jeumpa	10,67	678,15	1 014,11	24 670,32	20,74	518,39
Kota Juang	-	-	-	-	-	-
Kuala	20,11	1 188,91	1 825,12	41 640,12	43,16	1 079,07
Jangka	27,74	1 450,79	1 889,00	43 455,25	47,16	1 179,01
Peusangan	-	-	-	-	-	-
Psg Selatan	-	-	-	-	-	-
Psg Siblah Krueng	-	-	-	-	-	-
Makmur	-	-	-	-	-	-
Gandapura	16,47	950,01	900,39	20 202,39	26,80	670,09
Kutablang	-	-	-	-	-	-
Bireuen	176,99	10 272,46	12 737,91	292 262,50	338,36	8 458,56

Sumber/Source: Dinas Pangan, Kelautan dan Perikanan Kabupaten Bireuen / Food, Marine and Fisheries Office of Bireuen Regency

Tabel 5.5.4 **Produksi dan Nilai Produksi Perikanan Budidaya Menurut Kecamatan dan Jenis Ikan di Kabupaten Bireuen, 2022**
Production and Production Value of Aquaculture by Subdistrict and Type of Fish in Bireuen Regency, 2022

Kecamatan Subdistrict	Gurame <i>Giant Gouramy</i>		Patin <i>Pangasius Catfish</i>		Lele <i>Torpedo Shaped Catfish</i>	
	Volume Volume (Ton)	Nilai Value (000 Rp)	Volume Volume (Ton)	Nilai Value (000 Rp)	Volume Volume (Ton)	Nilai Value (000 Rp)
(1)	(2)	(3)	(4)	(5)	(6)	(7)
Samalanga	0,21	5,25	-	-	23,02	345,30
Sp Mamplam	0,15	3,75	-	-	16,67	250,05
Pandrah	0,22	5,50	-	-	24,46	366,90
Jeunieb	0,12	3,00	-	-	13,33	199,95
Peulimbang	0,10	2,50	-	-	10,67	160,05
Peudada	0,13	3,25	-	-	14,45	216,75
Juli	0,18	4,50	-	-	20,02	300,30
Jeumpa	0,17	4,25	-	-	19,57	293,55
Kota Juang	0,15	3,75	-	-	16,67	250,05
Kuala	0,17	4,25	-	-	19,37	290,55
Jangka	0,15	3,75	-	-	16,24	243,60
Peusangan	0,32	8,00	-	-	35,58	533,70
Psg Selatan	0,26	6,50	-	-	28,90	433,50
Psg Siblah Krueng	0,14	3,50	-	-	15,56	233,40
Makmur	0,17	4,25	-	-	18,34	275,10
Gandapura	0,18	4,50	-	-	19,57	293,55
Kutablang	0,18	4,50	-	-	21,13	316,95
Bireuen	3,00	75,00	-	-	333,51	5 003,25

Lanjutan Tabel/*Continued Table 5.5.4*

Kecamatan <i>Subdistrict</i>	Nilai <i>Nile Tilapia</i>		Ikan Mas <i>Common Carp</i>		Kakap <i>Barramundi</i>	
	Volume <i>Volume</i> (Ton)	Nilai <i>Value</i> (000 Rp)	Volume <i>Volume</i> (Ton)	Nilai <i>Value</i> (000 Rp)	Volume <i>Volume</i> (Ton)	Nilai <i>Value</i> (000 Rp)
(1)	(8)	(9)	(10)	(11)	(12)	(13)
Samalanga	85,25	1 705,00	2,18	39,24	-	-
Sp Mamplam	151,41	3 028,20	1,58	28,44	-	-
Pandrah	57,33	1 146,60	2,32	41,76	-	-
Jeunieb	58,91	1 178,20	1,26	22,68	-	-
Peulimbang	38,68	773,60	1,00	18,00	-	-
Peudada	69,09	1 381,80	1,37	24,66	-	-
Juli	11,14	222,80	1,90	34,20	-	-
Jeumpa	39,10	782,00	1,86	33,48	-	-
Kota Juang	9,28	185,60	1,58	28,44	-	-
Kuala	121,83	2 436,60	1,84	33,12	-	-
Jangka	328,55	6 571,00	1,54	27,72	-	-
Peusangan	110,77	2 215,40	3,38	60,84	-	-
Psg Selatan	16,09	321,80	2,74	49,32	-	-
Psg Siblih Krueng	8,66	173,20	1,48	26,64	-	-
Makmur	10,21	204,20	1,74	31,32	-	-
Gandapura	156,07	3 121,40	1,86	33,48	-	-
Kutablang	12,07	241,40	2,00	36,00	-	-
Bireuen	1 284,44	25 688,80	31,62	569,34	-	-

Lanjutan Tabel/Continued Table 5.5.4

Kecamatan Subdistrict	Bandeng Milkfish		Rumput Laut Seaweed	
	Volume Volume (Ton)	Nilai Value (000 Rp)	Volume Volume (Ton)	Nilai Value (000 Rp)
(1)	(14)	(15)	(16)	(17)
Samalanga	420,45	8 409,00	-	-
Sp Mamplam	824,77	16 495,40	-	-
Pandrah	253,72	5 074,40	-	-
Jeunieb	298,78	5 975,60	-	-
Peulimbang	189,96	3 799,20	-	-
Peudada	354,30	7 086,00	-	-
Juli	0,00	0,00	-	-
Jeumpa	163,70	3 274,00	-	-
Kota Juang	0,00	0,00	-	-
Kuala	644,47	12 889,40	-	-
Jangka	1 854,08	37 081,60	-	-
Peusangan	528,05	10 561,00	-	-
Psg Selatan	0,00	0,00	-	-
Psg Siblah Krueng	0,00	0,00	-	-
Makmur	0,00	0,00	-	-
Gandapura	835,38	16 707,60	-	-
Kutablang	1,85	37,00	-	-
Bireuen	6 369,52	127 390,40	-	-

Lanjutan Tabel/Continued Table 5.5.4

Kecamatan Subdistrict	Kerapu Groupers		Udang Shrimp		Udang Windu Tiger Prawns	
	Volume Volume (Ton)	Nilai Value (000 Rp)	Volume Volume (Ton)	Nilai Value (000 Rp)	Volume Volume (Ton)	Nilai Value (000 Rp)
(1)	(18)	(19)	(20)	(21)	(20)	(21)
Samalanga	0,00	0,00	276,01	22 080,80	69,51	6 951,00
Sp Mamplam	113,00	7 345,00	541,49	43 319,20	136,36	13 636,00
Pandrah	0,00	0,00	166,56	13 324,80	41,94	4 194,00
Jeunieb	0,00	0,00	196,16	15 692,80	49,40	4 940,00
Peulimbang	0,00	0,00	124,72	9 977,60	31,41	3 141,00
Peudada	0,00	0,00	232,63	18 610,40	58,58	5 858,00
Juli	0,00	0,00	0,00	0,00	0,00	0,00
Jeumpa	0,00	0,00	107,47	8 597,60	27,06	2 706,00
Kota Juang	0,00	0,00	0,00	0,00	0,00	0,00
Kuala	0,00	0,00	423,12	33 849,60	106,56	10 656,00
Jangka	230,00	14 950,00	1 217,26	97 380,80	306,54	30 654,00
Peusangan	0,00	0,00	346,67	27 733,60	87,30	8 730,00
Psg Selatan	0,00	0,00	0,00	0,00	0,00	0,00
Psg Siblah Krueng	0,00	0,00	0,00	0,00	0,00	0,00
Makmur	0,00	0,00	0,00	0,00	0,00	0,00
Gandapura	0,00	0,00	548,45	43 876,00	138,11	13 811,00
Kutablang	0,00	0,00	1,22	97,60	0,31	31,00
Bireuen	343,00	22 295,00	4 181,76	334 540,80	1 053,08	105 308,00

Sumber/Source: Dinas Pangan, Kelautan dan Perikanan Kabupaten Bireuen / Food, Marine and Fisheries Office of Bireuen Regency

Tabel 5.5.5 **Jumlah Nelayan di Kabupaten Bireuen, 2022**
Table 5.5.5 **Number of Fisherman in Bireuen Regency, 2022**

Kecamatan Subdistrict	Jumlah Nelayan Number of Fisherman (Orang)			Jumlah Total
	Pekerja Tetap Fixed Worker	Sampingan Temporary Worker	Pemilik Owner	
(1)	(2)	(3)	(4)	(5)
Samalanga	200	101	75	376
Sp Mamplam	900	320	120	1 340
Pandrah	21	20	9	50
Jeunieb	150	53	90	293
Peulimbang	222	50	51	323
Peudada	800	323	175	1 298
Juli	-	-	-	-
Jeumpa	139	201	63	403
Kota Juang	-	-	-	-
Kuala	554	215	150	919
Jangka	435	123	227	785
Peusangan	-	-	-	-
Psg Selatan	-	-	-	-
Psg Siblah Krueng	-	-	-	-
Makmur	-	-	-	-
Gandapura	140	73	75	288
Kutablang	-	-	-	-
Bireuen	3561	1 479	1 035	6 075

Sumber/Source: Dinas Pangan, Kelautan dan Perikanan Kabupaten Bireuen / Food, Marine and Fisheries Office of Bireuen Regency

Tabel
Table 5.5.6

Jumlah Perahu Menurut Jenis Perahu di Kabupaten Bireuen, 2022
Number of Fishing Boats by Kind of Boats in Bireuen Regency, 2022

Kecamatan Subdistrict	Perahu Tanpa Motor Non Motor Boats (Unit)				Perahu Motor Motor Boats (Unit)			Jumlah Total
	Kecil Small	Sedang Middle	Besar Large	Jumlah	KM	MT	Jumlah	
(1)	(2)	(3)	(4)	(5)	(6)	(7)	(8)	(9)
Samalanga	-	5		5	5	117	122	127
Sp Mamplam	-	41		41	2	205	207	248
Pandrah	-	-		-	-	3	3	3
Jeunieb	-	1		1	13	125	138	139
Peulimbang	-	-		-	8	65	73	73
Peudada	-	-		-	26	175	201	201
Juli	-	-		-	-	-	-	-
Jeumpa	-	32		32	9	245	254	286
Kota Juang	-	-		-	-	-	-	-
Kuala	-	22		22	9	132	141	163
Jangka	-	10		10	3	213	216	226
Peusangan	-	-		-	-	-	-	-
Psg Selatan	-	-		-	-	-	-	-
Psg Siblah Krueng	-	-		-	-	-	-	-
Makmur	-	-		-	-	-	-	-
Gandapura	-	-		-	1	85	86	86
Kutablang	-	-		-	-	-	-	-
Bireuen	-	111		111	76	1 365	1 441	1 552

Sumber/Source: Dinas Pangan, Kelautan dan Perikanan Kabupaten Bireuen / Food, Marine and Fisheries Office of Bireuen Regency

Tabel 5.5.7 **Jumlah Usaha Pembenihan Udang (Hatcherry) di Kabupaten Bireuen, 2022**
Table 5.5.7 **Number of Hatcherry in Bireuen Regency, 2022**

Kecamatan Subdistrict	Jumlah Total			
	Besar Large (Unit)	Sedang Middle (Unit)	Rumah Tangga Household (Unit)	Tenaga Kerja Labour (Orang)
(1)	(2)	(3)	(4)	(5)
Samalanga	-	-	-	-
Sp Mamplam	-	-	-	-
Pandrah	-	-	-	-
Jeunieb	-	-	-	-
Peulimbang	-	-	9	-
Peudada	-	-	-	-
Juli	-	-	-	-
Jeumpa	1	-	-	-
Kota Juang	-	-	-	-
Kuala	3	2	1	-
Jangka	-	-	3	-
Peusangan	-	-	-	-
Psg Selatan	-	-	-	-
Psg Siblah Krueng	-	-	-	-
Makmur	-	-	-	-
Gandapura	-	-	-	-
Kutablang	-	-	-	-
Bireuen	4	2	13	-

Sumber/Source: Dinas Pangan, Kelautan dan Perikanan Kabupaten Bireuen / Food, Marine and Fisheries Office of Bireuen Regency

Tabel
Table 5.5.8**Luas Areal Tambak dan Jumlah Petani Tambak di
Kabupaten Bireuen, 2022**
*Area size of Brackish Water Pond and the Number of Farmer
in Bireuen Regency, 2022*

Kecamatan Subdistrict	Tambak Brackish Water Pond (Ha)	Petani Tambak (Orang) Farmer (Person)		
		Tetap Fixed	Sambilan Temporary	Jumlah Total
(1)	(2)	(3)	(4)	(5)
Samalanga	326,43	248	17	265
Sp Mamplam	640,40	525	55	580
Pandrah	197,00	262	3	265
Jeunieb	232,00	200	11	211
Peulimbang	147,50	139	3	142
Peudada	275,10	335	25	360
Juli	0,00	0	0	0
Jeumpa	127,10	132	2	134
Kota Juang	0,00	0	0	0
Kuala	500,40	330	14	344
Jangka	1 439,60	1660	55	1715
Peusangan	410,00	299	6	305
Psg Selatan	0,00	0	0	0
Psg Siblah Krueng	0,00	0	0	0
Makmur	0,00	0	0	0
Gandapura	648,63	533	5	538
Kutablang	1,44	2	0	2
Bireuen	4 945,60	2	13	4861

Sumber/Source: Dinas Pangan, Kelautan dan Perikanan Kabupaten Bireuen / Food, Marine and Fisheries Office of Bireuen Regency

Tabel 5.5.9 Luas Kolam, Jumlah Produksi dan Jumlah Petani Budidaya Kolam Air Tenang di Kabupaten Bireuen, 2022
Area Size of Fresh Water Pond, Production and Number of Fresh Water Pond Culture Farmer in Bireuen Regency, 2022

Kecamatan Subdistrict	Teknologi Budidaya Kolam Air Tenang Technology of Fresh water Pond Culture		
	Luas Kolam Area Size (Ha)	Jumlah Produksi Production (Ton)	Jumlah Petani (Orang) Number of Farmer (Person)
(1)	(2)	(3)	(4)
Samalanga	10,35	38,22	18
Sp Mamplam	7,50	27,68	37
Pandrah	11,00	40,60	52
Jeunieb	6,00	22,14	28
Peulimbang	4,80	17,71	19
Peudada	6,50	23,99	32
Juli	9,00	33,23	43
Jeumpa	8,80	32,49	42
Kota Juang	7,50	27,68	37
Kuala	8,70	32,11	40
Jangka	7,30	27,68	35
Peusangan	16,00	59,05	76
Psg Selatan	13,00	47,99	62
Psg Siblah Krueng	7,00	25,85	33
Makmur	8,25	30,47	37
Gandapura	8,80	33,72	38
Kutablang	9,50	35,06	45
Bireuen	150,00	559,67	674

Sumber/Source: Dinas Pangan, Kelautan dan Perikanan Kabupaten Bireuen / Food, Marine and Fisheries Office of Bireuen Regency

BAB

6

ENERGI DAN INDUSTRI
ENERGY AND INDUSTRY

<https://bireuenkab.bps.go.id>

PENJELASAN TEKNIS

1. Pelanggan adalah individu atau kelompok, baik rumah tangga, perusahaan atau institusi non profit yang membeli air bersih dari perusahaan air bersih.
2. Air disalurkan adalah volume air bersih dari perusahaan air bersih
3. Industri manufaktur adalah suatu kegiatan ekonomi yang melakukan kegiatan mengubah suatu barang dasar secara mekanis, kimia, atau dengan tangan sehingga menjadi barang jadi/setengah jadi, dan atau barang yang kurang nilainya menjadi barang yang lebih tinggi nilainya, dan sifatnya lebih dekat kepada pemakai akhir. Termasuk dalam kegiatan ini adalah jasa industri dan pekerjaan perakitan.
4. Jasa industri adalah kegiatan industri yang melayani keperluan pihak lain. Pada kegiatan ini bahan baku disediakan oleh pihak lain sedangkan pihak pengolah hanya melakukan pengolahannya dengan mendapat imbalan sebagai balas jasa (upah maklon).
5. Perusahaan atau usaha industri adalah suatu unit (kesatuan) usaha yang melakukan kegiatan ekonomi, bertujuan menghasilkan barang atau jasa,

TECHNICAL NOTES

1. *Customers are individuals or groups, whether household, company or non-profit institutions that buy water supply from water supply establishment.*
2. *Distributed water is the volume of water supply from water supply establishment.*
3. *Manufacturing industry is defined as an economic activity processing basic goods mechanically, chemicals or manually into final or intermediate goods. It is also defined as processing of lower value goods into higher value goods as final or intermediate products. The activities also include services for manufacturing and assembling.*
4. *Services for manufacturing is defined as a manufacturing activity which serving other manufacturing establishments. In this case, raw materials are supplied by others while the workers are paid as a compensation for processing raw materials.*
5. *A manufacturing establishment is defined as a production unit engaged in economic activity, producing goods or services, located in a building or in a certain location,*

terletak pada suatu bangunan atau lokasi tertentu, dan mempunyai catatan administrasi tersendiri mengenai produksi dan struktur biaya serta ada seorang atau lebih yang bertanggung jawab atas usaha tersebut.

6. Industri manufaktur dikelompokkan ke dalam empat golongan berdasarkan banyaknya pekerja, yaitu: industri besar (100 orang pekerja atau lebih), industri sedang/menengah (20–99 orang pekerja), industri kecil (5–19 orang pekerja), dan industri mikro (1–4 orang pekerja).

keeping a business record concerning the production and cost structure, and having a person or more that are responsible to those activities.

6. *Manufacturing industries are categorized into four groups, based on the number of employees: large scale manufacturing (100 employees or more), medium scale manufacturing (20–99 employees), small scale manufacturing (5–19 employees), and micro industry (1–4 employees).*

<https://bireuenkab.go.id>

ULASAN**DESCRIPTION****Energi**

Pada energi ini akan dibahas terkait sumber daya air dan energi listrik di Kabupaten Bireuen pada tahun 2022. Jika dibandingkan dengan data tahun 2021, jumlah pelanggan Air Minum PDAM mengalami kenaikan 7,46 persen hingga mencapai 30.139 pelanggan. Jumlah Pelanggan terbesar berasal dari kategori Rumah Tangga dengan persentase sebesar 89,61 persen yaitu mencapai 27.008 pelanggan aktif.

Jumlah terbesar air yang disalurkan oleh PDAM terdapat di bulan Agustus sebesar 556.885 m³ dengan jumlah penyaluran air terbesar selama setahun ke pelanggan dengan kategori Rumah Tangga dan Niaga.

Untuk jumlah pelanggan listrik terbesar terdapat pada Rayon Bireuen sebanyak 52.531 pelanggan di tahun 2022.

Industri

Jumlah Unit Usaha Industri Kecil Formal dan Non Formal di Kabupaten Bireuen pada tahun 2022 sejumlah 3.075 unit usaha yang terdiri dari 2.785 unit usaha Non Formal dan 290 unit Usaha Formal.

Energy

The following sections will discuss energy terkait water resources and electric energy in Bireuen regency on year 2022. Compared with the data in 2021, the number of customers of PDAM has increased by 7.46 percent to reach 30,139 customers. The number of customers with category Household have 89.61 percent, or reach 27,008 active customers.

The largest amount of water supplied by public water utilities are in May amounted to 556,885 m³ with the largest number of water distribution for one year to customers by category of Household and Trade.

For number of electricity customers contained in Bireuen Branch with 52,531 customers in 2022.

Industry

The number of Formal and Non Formal Small Industrial Business Units in Bireuen Regency in 2022 was 3,075 business units consisting of 2,785 Non Formal business units and 290 Formal Business units.

Pada Tahun 2022 jumlah unit usaha Formal terbesar terdapat di Kecamatan Kota Juang yang merupakan Kecamatan dimana Ibu Kota Kabupaten Bireuen terletak, sementara itu untuk unit usaha Non Formal terbesar terletak di Kecamatan Jangka yang memiliki karakteristik usaha pertanian, perikanan dan industri.

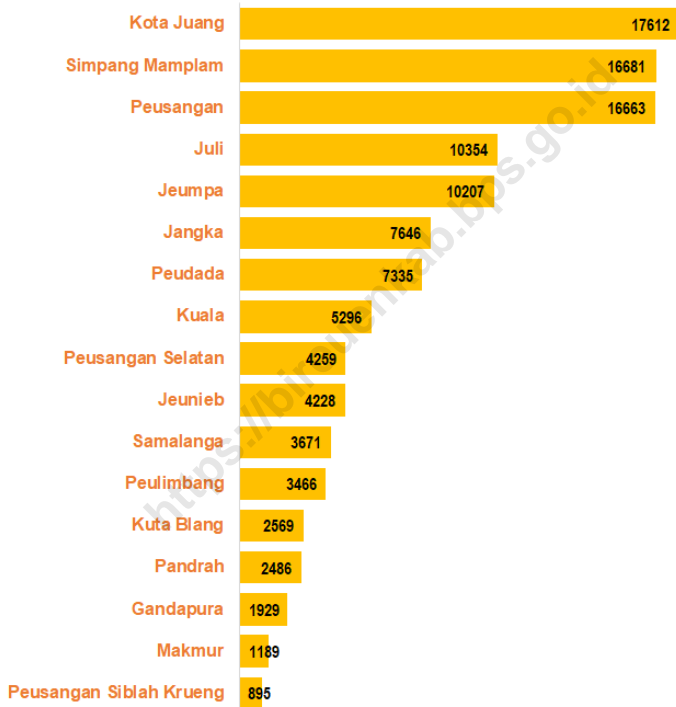
Jenis Industri Makanan, Minuman dan Tembakau memiliki persentase kontribusi terbesar dalam penyerapan tenaga kerja dengan persentase sebesar 35,68 persen. Sebanyak 60,65 persen dari jumlah unit usaha di Kabupaten Bireuen bergerak pada jenis industri tersebut. Sedangkan Industri Kayu dan Hasil Hutan memiliki persentase kontribusi terbesar dalam perolehan omset industri dengan persentase sebesar 40,75 persen.

In 2022, The largest number of business units Formal located in Kota Juang Subdistrict which is a sub-district of Bireuen regency capital is located, while that for Non Formal largest business unit located in Jangka Subdistrict which has the characteristics of agriculture, fisheries and industry.

Type Industry Food, Beverages and Tobacco have the largest contribution percentage in employment with a percentage of 35.68 percent. As many as 60.65 percent of the total business units in Bireuen Regency are engaged in this type of industry. While the Timber Industry and Forest Products have the largest contribution percentage in the acquisition of industrial turnover with a percentage of 40.75 percent.

Gambar 6.1
Figures

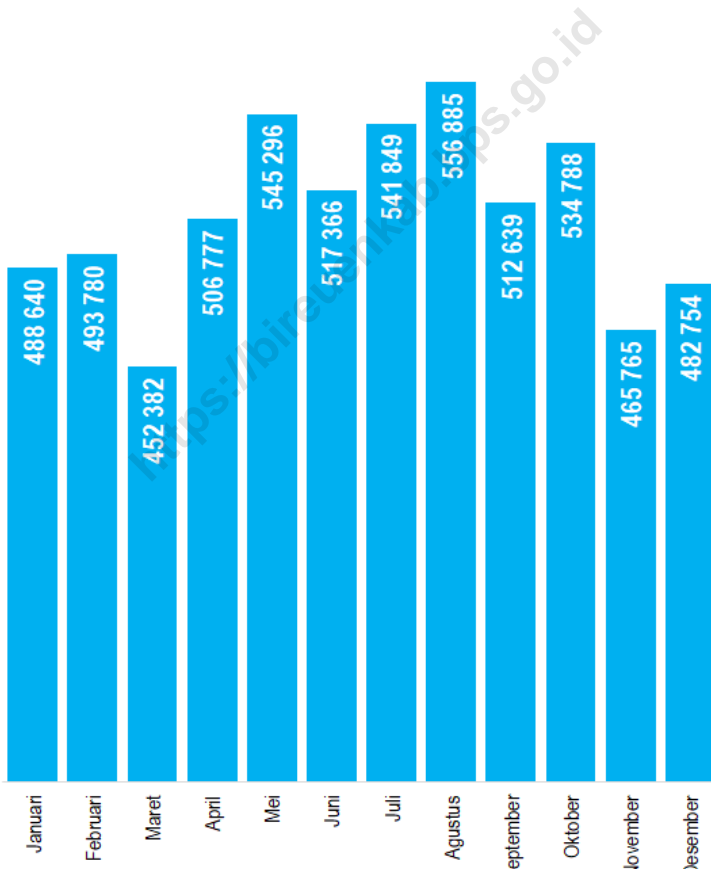
**Jumlah Pelanggan Listrik Menurut Kecamatan di
Kabupaten Bireuen, 2022**
*Number of Electricity Costumers by Subdistrict in Bireuen
Regency, 2022*



Sumber/Source : PLN Bireuen/ PLN of Bireuen

Gambar 6.2
Figures

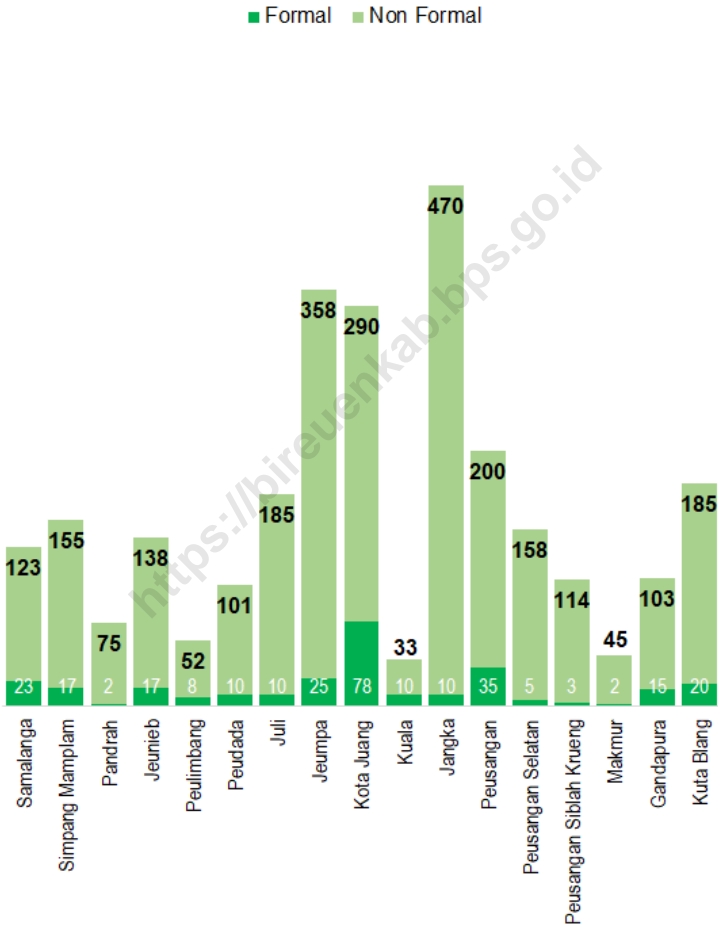
Banyaknya Air Minum yang Disalurkan/Didistribusikan ke Pelanggan (m³) Menurut Bulan, 2022
Number of Water Distributed to Customer (m³) by Month, 2022



Sumber/Source : PDAM Krueng Peusangan Kabupaten Bireuen / PDAM of Krueng Peusangan of Bireuen District

Gambar 6.3
Figures

Jumlah Unit Usaha Industri Kecil Formal dan Non Formal di Kabupaten Bireuen, 2022
Number of Formal and Non Formal of Small Manufacturing in Bireuen Regency, 2022



Sumber/Source: Dinas Perindustrian, Perdagangan, Koperasi, dan UKM Kabupaten Bireuen / Industrial, Trade, Cooperatives and Small/Medium Enterprises Office of Bireuen Regency

<https://bireuenkab.bps.go.id>

6.1 ENERGI ENERGY

Tabel 6.1.1 Daya Terpasang, Produksi, dan Distribusi Listrik PT. PLN (Persero) pada Unit Layanan Pelanggan (ULP) PLN di Kabupaten Bireuen, 2022
Installed Electricity Power, Production, and Distribution of PT. PLN (Persero) at PLN Branch in Bireuen Regency, 2022

Unit Layanan Pelanggan Branch	Daya Terpasang Installed Electricity Power (KW)	Produksi Listrik Electricity Production (KWh)	Listrik Terjual Electricity Sold (KWh)	Dipakai Sendiri Own Used (KWh)	Susut/ Hilang Shrinkage/ Lost (KWh)
(1)	(2)	(3)	(4)	(5)	(6)
Ranting Samalanga	30 265,55	84 080 963,86	52 577 996,99	545 010,28	3 855 092,60
Ranting Bireuen	63 055 850,00	128 204 734,00	116 979 956,05	1 064 412,00	11 258 868,00
Ranting Matang Geulumpang Dua	28 733 000,00	51 276 845,00	46 341 778,00	714 646,00	4 220 421,00
Ranting Gandapura	34 515 418,00	64 174 678,00	59 367 762,00	609 765,00	4 612 287,00

Sumber/Source: PLN Bireuen/PLN of Bireuen

Tabel
Table 6.1.2**Jumlah Pelanggan Listrik Menurut Kecamatan di
Kabupaten Bireuen, 2022**
**Number of Electricity Costumers by Subdistrict in Bireuen
Regency, 2022**

Kecamatan Subdistrict	Unit Layanan Pelanggan Branch	2022
(1)	(2)	(3)
Samalanga		3 671
Sp Mamplam		16 681
Pandrah	Samalanga	2 486
Jeunieb		4 228
Peulimbang		3 466
Peudada		7 335
Juli		10 354
Jeumpa	Bireuen	10 207
Kota Juang		17 612
Kuala		5 296
Peusangan		1 727
Peusangan		14 936
Peusangan Selatan	Matang Glp Dua	4 259
Jangka		7 466
Kuta Blang		1 131
Jangka		180
Peusangan Siblah Krueng		895
Makmur	Gandapura	1 189
Gandapura		1 929
Kuta Blang		1 438

Sumber/Source: PLN Bireuen/PLN of Bireuen

Tabel
Table 6.1.3**Jumlah Pelanggan dan Air yang Disalurkan Menurut Kecamatan di Kabupaten Bireuen, 2022**
Number of Customers and Distributed Water by Subdistrict, in Bireuen Regency, 2022

Kecamatan Subdistrict	Pelanggan Number of Customers	Air Disalurkan Distributed Water (m ³)	Nilai Value (Rp)
(1)	(2)	(3)	(4)
Samalanga	3 604	184 589	667 359 890
Sp Mamplam	1 366	268 689	973 708 390
Pandrah	698	313 176	1 189 105 760
Jeunieb	3 487	573 694	2 286 860 440
Peulimbang	589	657 537	2,373,568,370
Peudada	2 431	545 214	1 932 532 640
Juli	1 757	104 273	386 527 730
Jeumpa	1 450	223 143	820 601 430
Kota Juang	3 260	407 163	1 515 465 630
Kuala	1 586	695 021	2 548 092 210
Jangka	3 581	202 472	740 232 720
Peusangan	3 117	27 336	108 682 360
Psg Selatan	304	76 127	284 311 770
Psg Sibbleh Krueng	445	64 659	32 848 590
Makmur	184	891 391	3 496 668 410
Gandapura	911	535 109	2 061 032 590
Kutablang	1 369	328 828	1 230 845 780
Bireuen	30 139	6 098 421	22 648 444 710

Sumber/Source: PDAM Krueng Peusangan Kabupaten Bireuen / PDAM of Krueng Peusangan of Bireuen District

Tabel 6.1.4 Jumlah Jaringan Listrik Pada PLN Cabang Bireuen, 2022
Table Number of Electrical Circuitry at PLN Sub Branch of Bireuen, 2022

Unit Layanan Pelanggan Branch	Data Jaringan / Circuitry Data				
	Panjang (KMS) Length			Trafo	
	JTM	SKTM	SKTR	Buah	KVA
(1)	(2)	(3)	(4)	(5)	(6)
Samalanga	193,57	1,49	411,55	278,00	20 385
Bireuen	247,00	38,71	280,00	440,00	43 285
Matang Glp Dua	114,17	57,88	297,00	238,00	17 395
Gandapura	335,87	23,41	456,20	303,00	28 311
Jumlah / Total	890,61	121,49	1 444,75	1 259,00	109 376
2021	-	-	-	-	-
2020	947,36	128,44	3 546,07	1 189	99 806
2019	1 110,63	59,79	1 370,29	1 219	80 196
2018	993,79	85	1 662,79	1 048	77 486
2017	911,48	54	1 439,29	973	75 582

Lanjutan Tabel/*Continued Table* 6.1.4

Unit Layanan Pelanggan <i>Branch</i>	Jumlah Pelanggan <i>Number of Customer</i>	Omzet		
		Daya (VA) <i>Power</i>	KWH (Jual/ Bulan) <i>KWH Sold per Month</i>	Penjualan per Bulan <i>Selling per Month</i>
(1)	(7)	(8)	(9)	(10)
Samalanga	30 516	30 256 550	4 380 549	3 453 146 411
Bireuen	52 531	63 055 850	116 979 956	112 987 605 931
Matang Glp Dua	27 556	28 733 000	3 861 815	3 385 216 167
Gandapura	33 030	34 515 418	59 367 762	4 531 318 729
Jumlah / Total	143 633	156 560 818	184 590 082	124 357 287 238
2021	-	-	-	-
2020	116 534	139 979 305	18 183 526	15 607 760 642
2019	129 832	128 996 105	19 276 348	17 442 302 629
2018	125 313	126 105 155	18 674 384	17 258 490 384
2017	119 489	112 950 647	18 039 691	16 327 274 568

Sumber/*Source*: PLN Bireuen/*PLN of Bireuen*

Tabel
Table 6.1.5**Penyaluran Listrik PLN ULP Samalanga Berdasarkan Bulan
di Kabupaten Bireuen, 2022**
*Distribution Electricity of Samalanga's Sub Branch by
Month in Bireuen Regency, 2022*

Bulan Month	Jumlah KWH Mount of KWH	Nilai (Rp) Value (Rp)
(1)	(2)	(3)
Januari	4 221 966,65	3 259 997 177
Februari	3 816 323,10	2 999 648 080
Maret	4 207 792,56	3 301 506 761
April	4 491 292,93	3 499 455 882
Mei	4 443 315,25	3 496 493 985
Juni	4 627 551,53	3 570 868 391
Juli	4 542 110,18	3.591,315,375
Agustus	4 690 795,55	3 756 220 860
September	4 699 506,05	3 752 159 035
Oktober	4 306 314,41	3 451 795 345
November	4 305 008,99	3 433 915 028
Desember	4 226 019,81	3 343 119 503
Jumlah / Total	52 577 997,01	37 865 180 047

Sumber/Source: PLN ULP Samalanga / Sub Branch PLN of Samalanga

Tabel
Table 6.1.6**Penyaluran Listrik PLN ULP Bireuen Berdasarkan Bulan di Kabupaten Bireuen, 2022**
Distribution Electricity of Bireuen's Sub Branch by Month in Bireuen Regency, 2022

Bulan Month	Jumlah KWH Mount of KWH	Nilai (Rp) Value (Rp)
(1)	(2)	(3)
Januari	9 434 316,60	8 939 630 762
Februari	8 720 278,78	8 355 298 069
Maret	9 428 760,58	9 019 762 777
April	10 004 811,32	9 539 262 012
Mei	9 825 055,97	9 430 353 268
Juni	10 486 597,28	10 005 728 777
Juli	10 318 435,56	10 080 165 157
Agustus	10 416 024,63	10 204 265 731
September	10 296 513,61	10 041 687 782
Oktober	9 487 091,83	9 296 980 984
November	9 392 307,48	9 154 855 708
Desember	9 169 762,41	8 919 614 904
Jumlah / Total	116 979 956,05	112 987 605 931

Sumber/Source: PLN ULP Bireuen / Sub Branch PLN of Bireuen

Tabel
Table 6.1.7**Penyaluran Listrik PLN ULP Matang GIp Dua Berdasarkan Bulan di Kabupaten Bireuen, 2022**
Distribution Electricity of Matang GIp Dua's Sub Branch by Month in Bireuen Regency, 2022

Bulan Month	Jumlah KWH Mount of KWH	Nilai (Rp) Value (Rp)
(1)	(2)	(3)
Januari	3 759 628	3 184 941 452
Februari	3 523 390	3 063 898 243
Maret	3 766 660	3 248 962 642
April	4 042 606	3 485 442 880
Mei	3 933 376	3 408 985 406
Juni	4 195 354	3 629 226 905
Juli	4 117 808	3 607 494 725
Agustus	4 129 594	3 620 168 820
September	4 095 292	3 569 030 081
Oktober	3 782 131	3 323 646 440
November	3 781 702	3 302 041 856
Desember	3 661 879	3 178 754 555
Jumlah / Total	46 789 420	40 622 594 005

Sumber/Source: PLN ULP Matang GIp Dua / Sub Branch PLN of Matang GIp Dua

Tabel
Table 6.1.8**Penyaluran Listrik PLN ULP Gandapura Berdasarkan Bulan
di Kabupaten Bireuen, 2022**
*Distribution Electricity of Gandapura's Sub Branch by
Month in Bireuen Regency, 2022*

Bulan Month	Jumlah KWH Mount of KWH	Nilai (Rp) Value (Rp)
(1)	(2)	(3)
Januari	4 792 850	4 331 099 198
Februari	4 471 177	4 121 504 847
Maret	4 785 716	4 363 798 400
April	5 218 248	4 718 012 027
Mei	4 962 857	4 554 548 763
Juni	5 176 232	4 644 430 326
Juli	5 084 199	4 628 456 831
Agustus	5 180 509	4 742 712 661
September	5 012 306	4 548 728 772
Oktober	4 837 024	4 479 443 977
November	4 889 188	4 539 096 486
Desember	4 957 456	4 667 992 460
Jumlah / Total	59 367 762	54 339 824 748

Sumber/Source: PLN ULP Gandapura / Sub Branch PLN of Gandapura

Tabel 6.1.9 Jumlah Sambungan Listrik Menurut Kategori Pelanggan PLN ULP Samalanga di Kabupaten Bireuen, 2022
Number of Electricity by Customers Category of Samalanga's Sub Branch in Bireuen Regency, 2022

Kategori Pelanggan Type of Customers	Jumlah Pelanggan Customer	Jumlah KWH Mount of KWH	Nilai (Rp) Value (Rp)
(1)	(2)	(3)	(4)
Rumah Tangga	25 547	30 557 350	17 934 522 936
Badan Sosial dan Sarana Umum	1 082	5 427 595	4 310 622 814
Niaga Kecil	3 220	4 668 960	3 708 540 738
Niaga Besar	150	2 405 393	3 463 537 475
Industri	319	6 116 494	6 786 554 569
Instansi Pemerintah	198	3 390 797	5 233 978 403
Jumlah / Total	30 516	52 566 589	41 437 756 935

Sumber/Source: PLN ULP Samalanga / Sub Branch PLN of Samalanga

Tabel
Table 6.1.10**Jumlah Sambungan Listrik Menurut Kategori Pelanggan
PLN ULP Bireuen di Kabupaten Bireuen, 2022**
**Number of Electricity by Customers Category of Bireuen's
Sub Branch in Bireuen Regency, 2022**

Kategori Pelanggan <i>Type of Customers</i>	Jumlah Pelanggan <i>Customer</i>	Jumlah KWH <i>Mount of KWH</i>	Nilai (Rp) <i>Value (Rp)</i>
(1)	(2)	(3)	(4)
Rumah Tangga	43 628	67 897 460,31	58 007 653 864
Badan Sosial dan Sarana Umum	1 212	8 397 248,38	6 554 934 126
Bisnis	6 870	22 503 062,83	24 869 750 670
Industri	459	10 122 650,37	11 283 433 443
Instansi Pemerintah	353	8 016 269,06	12 200 687 466
Layanan Khusus	9	43 265,10	71 146 362
Jumlah / Total	52 531	116 979 956	112 987 605 931

Sumber/Source: PLN ULP Bireuen / Sub Branch PLN of Bireuen

Tabel
Table 6.1.11**Jumlah Sambungan Listrik Menurut Kategori Pelanggan
PLN ULP Matang GIp Dua di Kabupaten Bireuen, 2022**
**Number of Electricity by Customers Category of Matang GIp
Dua's Sub Branch in Bireuen Regency, 2022**

Kategori Pelanggan <i>Type of Customers</i>	Jumlah Pelanggan <i>Customer</i>	Jumlah KWH <i>Mount of KWH</i>	Nilai (Rp) <i>Value (Rp)</i>
(1)	(2)	(3)	(4)
Rumah Tangga	21 831	29 893 610	22 893 102 116
Badan Sosial dan Sarana Umum	659	3 496 495	2 886 477 351
Niaga Kecil	2 635	4 152 919	2 972 643 050
Niaga Besar	111	2 175 499	3 134 258 046
Industri	250	2 273 908	2 454 661 092
Instansi Pemerintah	138	2 280 103	3 510 600 550
Jumlah / Total	25 624	44 272 533	37 851 742 205

Sumber/Source: PLN ULP Matang GIp Dua / Sub Branch PLN of Matang GIp Dua

Tabel
Table 6.1.12

**Jumlah Sambungan Listrik Menurut Kategori Pelanggan
PLN ULP Gandapura di Kabupaten Bireuen, 2022**
**Number of Electricity by Customers Category of
Gandapura's Sub Branch in Bireuen Regency, 2022**

Kategori Pelanggan <i>Type of Customers</i>	Jumlah Pelanggan <i>Customer</i>	Jumlah KWH <i>Mount of KWH</i>	Nilai (Rp) <i>Value (Rp)</i>
(1)	(2)	(3)	(4)
Rumah Tangga	28 148	30 729 719	30 875 662 800
Badan Sosial dan Sarana Umum	1 043	2 343 998	1 640 798 600
Niaga Kecil	3 303	5 926 124	6 518 736 400
Niaga Besar	146	2 486 960	2 735 656 000
Industri	307	10 569 657	9 512 691 300
Instansi Pemerintah	213	3 712 275	5 568 412 500
Jumlah / Total	33 160	55 768 733	56 851 957 600

Sumber/Source: PLN ULP Gandapura / Sub Branch PLN of Gandapura

Tabel 6.1.13 **Jumlah Pelanggan Air Minum PDAM Tirta Krueng Peusangan Menurut Kategori Pelanggan, 2022**
Table 6.1.13 **Number of Customer of PDAM Tirta Krueng Peusangan by Customer Category, 2022**

Kategori Pelanggan <i>Type of Customers</i>	Jumlah Pelanggan <i>Number of Customer</i>	
	Aktif <i>Active</i>	Non Aktif <i>Non Active</i>
(1)	(2)	(3)
Rumah Tangga <i>Household</i>	27 008	1 217
Niaga <i>Trading</i>	2 032	280
Sosial <i>Social</i>	553	57
Instansi Pemerintah <i>Government Institution</i>	382	66
Industri <i>Industry</i>	164	8
Jumlah / Total	30 139	1 628
Tahun 2021	28 047	1 611
Tahun 2020	25 909	1 610
Tahun 2019	23 195	1 718
Tahun 2018	20 950	1 724
Tahun 2017	18 709	1 677
Tahun 2016	17 214	1 644

Sumber/Source: PDAM Krueng Peusangan Kabupaten Bireuen / PDAM of Krueng Peusangan of Bireuen District

Tabel 6.1.14 Banyaknya Air Minum Yang Disalurkan/Didistribusikan ke Pelanggan Menurut Bulan, 2022
Number of Water Distributed to Customer by Month, 2022

Bulan Operasi Month of Operation	Air Minum Yang Disalurkan (M ³) Water Distributed
(1)	(2)
Januari	488 640
Februari	493 780
Maret	452 382
April	506 777
Mei	545 296
Juni	517 366
Juli	541 849
Agustus	556 885
September	512 639
Oktober	534 788
November	465 765
Desember	482 754
Jumlah / Total	6 098 921
Tahun 2021	5 793 894
Tahun 2020	5 314 697
Tahun 2019	4 785 938
Tahun 2018	4 461 867
Tahun 2017	4 020 999
Tahun 2016	3 652 738

Sumber/Source: PDAM Krueng Peusangan Kabupaten Bireuen / PDAM of Krueng Peusangan of Bireuen District

Tabel
Table 6.1.15**Banyaknya dan Nilai Air Minum yang Disalurkan Menurut Kategori Pelanggan, 2022**
The Quantity and Amount of Water Distributed During 2022

Kategori Pelanggan <i>Type of Customers</i>	Air Minum yang Disalurkan <i>Water Distributed</i>	
	Banyaknya (M ³) <i>Quantity</i>	Nilai (Rp) <i>Amount</i>
(1)	(2)	(3)
Rumah Tangga <i>Household</i>	4 425 364	16 366 212 640
Niaga <i>Trading</i>	379 576	1 696 930 760
Sosial <i>Social</i>	437 636	1 212 969 860
Instansi Pemerintah <i>Government Institution</i>	748 302	2 850 043 020
Industri <i>Industry</i>	108 043	522 288 430
Jumlah / Total	6 098 921	22 648 444 710
Tahun 2021	5 793 894	18 559 424 440
Tahun 2020	5 314 697	17 032 174 970
Tahun 2019	4 785 938	15 325 545 880
Tahun 2018	4 461 867	14 231 833 470
Tahun 2017	4 020 999	12 876 669 000
Tahun 2016	3 652 738	11 724 975 500

Sumber/Source: PDAM Krueng Peusangan Kabupaten Bireuen / PDAM of Krueng Peusangan of Bireuen District

6.2 INDUSTRI INDUSTRY

Tabel 6.2.1 **Jumlah Unit Usaha Industri Kecil Formal dan Non Formal di Kabupaten Bireuen, 2022**
Table 6.2.1 **Number of Formal and Non Formal of Small Manufacturing in Bireuen Regency, 2022**

Kecamatan <i>Subdistrict</i>	Unit Usaha <i>Unit</i>	
	Formal	Non Formal
(1)	(2)	(3)
Samalanga	23	123
Sp Mamplam	17	155
Pandrah	2	75
Jeunieb	17	138
Peulimbang	8	52
Peudada	10	101
Juli	10	185
Jeumpa	25	358
Kota Juang	78	290
Kuala	10	33
Jangka	10	470
Peusangan	35	200
Psg Selatan	5	158
Psg Siblah Krueng	3	114
Makmur	2	45
Gandapura	15	103
Kutablang	20	185
Jumlah / Total	290	2 785
Tahun 2021	475	3 052
Tahun 2020	451	3 125
Tahun 2019	424	3 111

Sumber/Source: Dinas Perindustrian, Perdagangan, Koperasi, dan UKM Kabupaten Bireuen / *Industrial, Trade, Cooperatives and Small/Medium Enterprises Office of Bireuen Regency*

Tabel
Table 6.2.2

Jumlah Unit Usaha Industri Kecil Formal dan Non Formal di Kabupaten Bireuen Menurut Jenis Industri, Tenaga Kerja dan Total Omset, 2022
Industrial Unit Total Small Business Formal and Non Formal in Bireuen Regency by Type of Industry, Labor and Total Turnover of The Year 2022

Jenis Industri Subdistrict	Jumlah		
	Industri	Tenaga Kerja	Omset industri (Juta)
(1)	(2)	(3)	(4)
Makanan, Minuman dan Tembakau	1 865	3 568	35 500
Tekstil, Barang Kulit dan Alas Kaki	445	960	10 150
Kayu dan Hasil Hutan	409	492	45 000
Kertas dan Barang Cetakan	40	445	7 472
Pupuk, Kimia dan barang dari Karet	-	-	-
Semen dan barang Galian Bukan Logam	110	530	10 110
Logam Dasar besi dan baja	99	460	-
Alat Angkutan, Mesin dan Peralatan	-	-	-
Industri Es Batu/Es Balok/Es Kristal	6	179	940
Barang Lainnya	101	3 366	1 250
Jumlah / Total	3 075	10 000	110 422
Tahun 2021	3 052	5 241	110 422
Tahun 2020	2 510	4 841	108 422
Tahun 2019	2 317	4 721	145 975

Sumber/Source: Dinas Perindustrian, Perdagangan, Koperasi, dan UKM Kabupaten Bireuen / Industrial, Trade, Cooperatives and Small/Medium Enterprises Office of Bireuen Regency

BAB

7

**PARIWISATA
TOURISM**

<https://bireuenkab.bps.go.id>

PENJELASAN TEKNIS

1. Usaha penyediaan akomodasi adalah usaha yang menyediakan pelayanan penginapan yang dapat dilengkapi dengan pelayanan pariwisata lainnya. Usaha penyediaan akomodasi dapat berupa hotel, vila, pondok wisata, bumi perkemahan, persinggahan karavan, dan akomodasi lainnya yang digunakan untuk tujuan pariwisata.
2. Hotel adalah penyediaan akomodasi secara harian berupa kamar-kamar di dalam satu bangunan yang dapat dilengkapi dengan jasa pelayanan makan dan minum, kegiatan hiburan dan atau fasilitas lainnya. Hotel terdiri dari hotel berbintang dan hotel non- bintang.
3. Hotel bintang adalah usaha penyediaan jasa pelayanan penginapan, makan minum serta jasa lainnya bagi umum dengan menggunakan sebagian atau seluruh bangunan. Usaha ini dikelola secara komersial serta memenuhi ketentuan persyaratan sebagai hotel bintang (termasuk berlian) yang ditetapkan dalam surat keputusan instansi yang membinanya. Misalnya hotel bintang lima, hotel bintang empat dan seterusnya.

TECHNICAL NOTES

1. *The business of providing accommodation is a business that provides specialty services that can be equipped with other tourism services. It includes hotel, villa, cottage, camping, caravan stop, and other accommodation that are used for tourism purposes.*
2. *Hotel is a daily supply of accommodation rooms within a building which can be equipped with eating and drinking services, entertainment activities and/or other facilities. Hotel consists of a classified hotel and a non-classified hotel.*
3. *A star hotel is the business of providing an accommodation, eating and drinking as well as other services for the public by using a building or a part of a building. It is managed commercially and meets specified requirements as a star hotel (including diamonds) set forth in the decree of fostering agency. For example, five star hotel, four star hotel, and so on.*

4. Hotel non bintang/melati adalah usaha penyediaan akomodasi yang memenuhi ketentuan sebagai hotel melati yang ditetapkan dalam surat keputusan instansi yang membinanya. Termasuk motel. (KBLI 2009).
 5. Banyaknya Kamar adalah kamar yang siap untuk dijual pada saat pencacahan (tidak termasuk kamar pribadi, kamar penjaga malam, kamar pegawai hotel dan kamar yang sedang dalam perbaikan).
 6. Banyaknya Tempat Tidur adalah banyaknya tempat tidur yang tersedia dan siap pakai, tidak termasuk tempat tidur yang ada di gudang (persediaan untuk extra bed). Tempat tidur ukuran king size atau single dihitung satu tempat tidur. Jumlah tempat tidur yang tersedia dihitung dalam arti jumlah fisik tempat tidur.
4. *Non-star Hotel is a business of providing accommodation that meet the requirements as the budget hotels that set out in a decision letter. Including motels. (KBLI 2009).*
 5. *The number of rooms is the rooms are ready for sale in the enumeration date (not including the private room, the night watchman, servant rooms and rooms that are under construction).*
 6. *Number of Beds is the number of beds available and ready to use, not including the bed in the warehouse (inventory for extra bed). King-size bed or a single are calculated one bed. The number of beds available is calculated in terms of the number of physical bed.*

ULASAN**DESCRIPTION****Pariwisata**

Pariwisata memiliki peran penting dalam mendorong pertumbuhan ekonomi secara berkelanjutan. Perkembangan pariwisata suatu daerah dapat mendorong subsektor lain seperti akomodasi, restoran dan rumah makan, serta industri.

Kabupaten Bireuen memiliki berbagai macam objek wisata, mulai dari pantai, sungai / krueng, air terjun, hingga wisata sejarah dan budaya seperti Makam Raja Jeumpa, Makam Tun Sri Lanang, dan Rumah Tgk Awe Geutah. Namun, wisata bahari masih menjad wisata utama di Kabupaten Bireuen mengingat kabupaten ini berada di daerah pesisir dengan garis pantai sepanjang 80 km.

Perkembangan pariwisata tidak hanya didukung oleh alam dan budayanya, tetapi juga sarana akomodasi yang disediakan untuk wisatawan, baik berupa hotel maupun penginapan. Selain sarana akomodasi, terdapat juga fasilitas tambahan seperti restoran, rumah makan, fasilitas olahraga dan fasilitas lainnya yang dapat menarik minat wisatawan.

Kabupaten Bireuen memiliki 11 unit usaha akomodasi, yaitu Penginapan Djarwal, Hotel Meuligoe, Wisma Bireuen Jaya, Hotel Graha Buana, Hotel Purnama Jaya, Grand Hotel Blang

Tourism

Tourism has an important role in encouraging sustainable economic growth. The development of a region's tourism may encourage other subsectors such as housing, restaurants, and industries.

Bireuen has many tourist attractions, ranging from beaches, rivers / krueng, waterfalls, to historical and cultural tours such as Makam Raja Jeumpa, Makam Tun Sri Lanang, dan Rumah Tgk Awe Geutah. However, marine tourism is still a major tourist attraction in Bireuen because this district is in coastal areas with a coastline of 80 km.

The development of tourism is not only supported by nature and culture, but also accommodation facilities provided for tourists, both in the form of hotels and inns. There are also additional facilities such as restaurants, sports facilities and other facilities that can attract tourists.

Bireuen has 11 accommodation units, namely Djarwal, Meuligoe Hotel, Wisma Bireuen Jaya, Graha Buana Hotel, Purnama Jaya Hotel, Grand Hotel Blang Raya, Fajar Inn, Luxury Hotel,

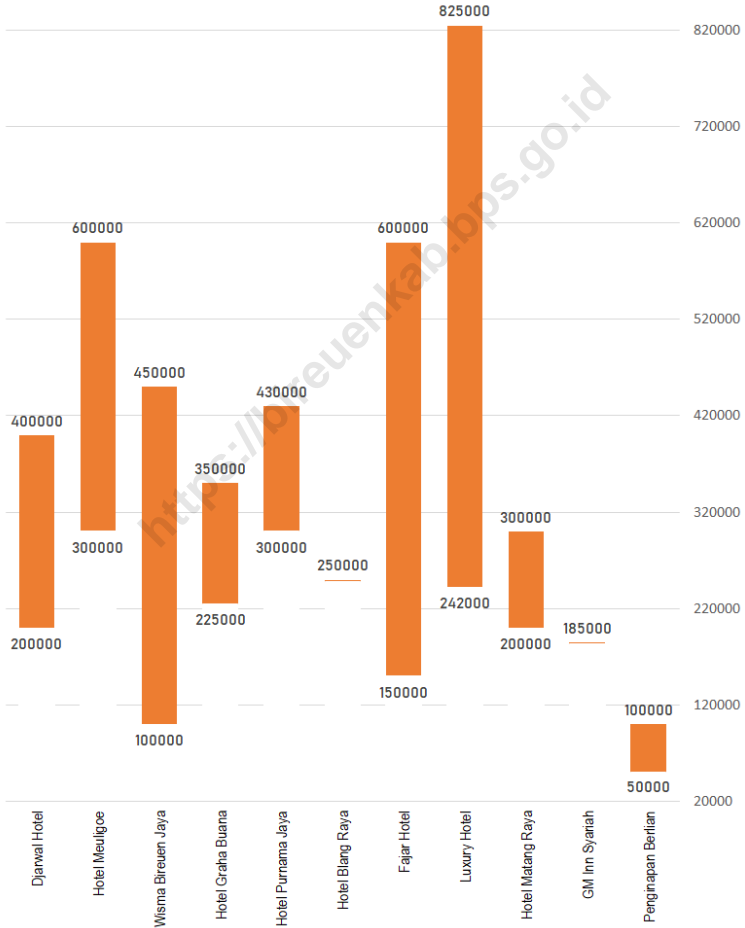
Raya, Losmen Fajar, Hotel Luxury, Hotel Matang Raya, GM Inn Syariah, dan Penginapan Berlian. Besarnya tarif hotel/penginapan sekitar Rp. 50.000,00 – Rp.825.000,00. Selain itu, sarana olahraga yang terdapat di Kabupaten Bireuen terdiri dari 290 lapangan bola kaki, 232 lapangan volley, 102 lapangan bulu tangkis, 4 lapangan basket, 10 lapangan futsal dan 5 lapangan tenis.

Matang Raya Hotel, GM Inn Syariah, and Penginapan Berlian. The amount of hotels/inns rates around Rp. 50.000,00 - Rp.825.000,00. In addition, sports facilities are located in Bireuen consists of 290 units of a football field, 232 units of volleyball court, 102 units of badminton courts, 4 units of basketball courts, 10 futsal courts and 5 units of tennis courts.

<https://bireuenkab.bps.go.id>

Gambar 7.1
Figures

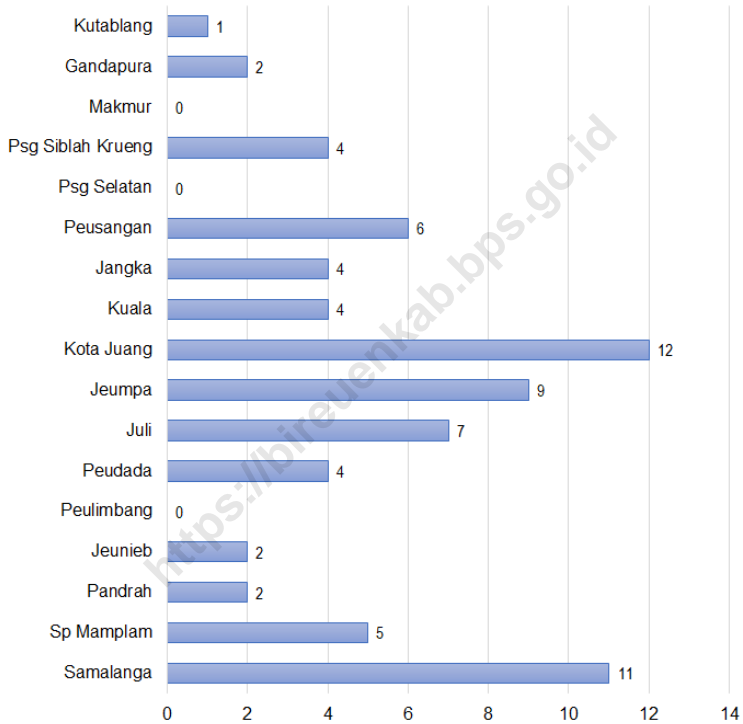
Besarnya Tarif Hotel di Kabupaten Bireuen, 2022
Rates of Hotel in Bireuen Regency, 2022



Sumber/Source: Survei Perusahaan/Usaha Jasa Akomodasi / Survey of corporate or business accommodation services

Gambar 7.2
Figures

Banyaknya Tempat Wisata Menurut Kecamatan di Kabupaten Bireuen, 2022
Number of Tourist Attraction by Subdistrict in Bireuen Regency, 2022



Sumber/Source: Dinas Pemuda, Olahraga, dan Pariwisata Kabupaten Bireuen / Office of Youth, Sports, and Tourism of Bireuen Regency

<https://bireuenkab.bps.go.id>

<https://bireuenkab.bps.go.id>

Tabel
Table 7.1**Jumlah Rumah Makan/Restoran Menurut Kecamatan di
Kabupaten Bireuen, 2018-2022**
*Number of Restaurants by Subdistrict in Bireuen Regency,
2018-2022*

Kecamatan Subdistrict	2018	2019	2020	2021	2022
(1)	(2)	(3)	(4)	(5)	(6)
Samalanga	-	-	-	12	13
Sp Mamplam	-	-	-	-	-
Pandrah	-	-	-	-	-
Jeunieb	-	-	1	9	8
Peulimbang	-	-	-	-	-
Peudada	-	-	-	4	4
Juli	-	-	1	5	4
Jeumpa	-	2	1	1	1
Kota Juanga	6	2	10	57	63
Kuala	-	-	-	-	-
Jangka	-	-	-	-	-
Peusangan	1	2	3	33	28
Psg Selatan	-	-	-	-	-
Psg Sibbleh Krueng	-	-	-	-	-
Makmur	-	-	-	-	-
Gandapura	-	-	-	9	9
Kutablang	-	-	-	12	12
Bireuen	7	6	16	142	142

Sumber/Source: Dinas Pemuda, Olahraga, dan Pariwisata Kabupaten Bireuen / Office of Youth, Sports, and Tourism of Bireuen Regency

Tabel
Table 7.2

Jumlah Hotel dan Akomodasi Lainnya Menurut Klasifikasi di Kabupaten Bireuen, 2016-2022
Number of Hotel and Other Accomodations by Classification in Bireuen Regency, 2016-2022

Tahun Year	Hotel Hotels					Akomodasi Lainnya Other Accomodation
	Bintang 1 1 Star	Bintang 2 2 Star	Bintang 3 3 Star	Bintang 4 4 Star	Bintang 5 5 Star	
(1)	(2)	(3)	(4)	(5)	(6)	(7)
2016	-	-	-	-	-	8
2017	-	-	-	-	-	8
2018	-	-	-	-	-	9
2019	-	-	-	-	-	9
2020	-	-	-	-	-	9
2021	-	-	-	-	-	11
2022	-	-	-	-	-	11

Sumber/Source: Survei Perusahaan/Usaha Jasa Akomodasi / Survey of corporate or business accommodation services

Tabel
Table 7.3**Banyaknya Kamar Tidur dan Tempat Tidur Hotel di
Kabupaten Bireuen, 2022**
Number of Hotel Rooms and Beds in Bireuen Regency, 2022

Nama Hotel/ Penginapan <i>Name of Hotel</i>	Alamat Hotel/Penginapan <i>Address of Hotel</i>	Banyaknya <i>Number of</i>	
		Kamar <i>Room</i>	Tempat Tidur <i>Bed</i>
(1)	(2)	(3)	(4)
Djarwal Hotel	Jl. Medan-Banda Aceh, Geulanggang Teungoh, Bireuen Telp. (0644) 323237	31	54
Hotel Meuligoe	Jl. Medan-Banda Aceh, Komplek Meuligoe Residence Bireuen Telp. (0644) 22111	46	59
Wisma Bireuen Jaya	Jl. Kol Mohd Ali Basyah No. 77 Bireuen Telp. (0644) 21263	57	96
Hotel Graha Buana	Jl. Laksamana Malahayati No. 12 Bireuen Telp. (0644) 324988	24	37
Hotel Purnama Jaya	Jl. Medan-Banda Aceh Geulanggang Baro, Cot Gapu, Bireuen Telp. (0644) 21130	25	45
Grand Hotel Blang Raya	Jl. Pendidikan No.1, Meunasah Blang Bireuen Telp. (0644) 22269	25	30
Fajar Hotel	Jl. H. Mayor Abdullah Yacob No. 5 Bireuen Telp. (0644) 21379-21481	75	128
Luxury Hotel	Jl. Banda Aceh- Medan, Meunasah Reulet	40	65
Hotel Matang Raya	Jl. Medan-Banda Aceh Matang Glumpang Dua Kec. Peusangan Bireuen	23	32
GM Inn Syariah	Jl. H. Mayor Abdullah Yacob, Pulo Ara Geudong Teungoh	9	12
Penginapan Berlian	Jl. Rel Kereta Api, Bandar Bireuen	6	12

Sumber/Source: Survei Perusahaan/Usaha Jasa Akomodasi / Survey of corporate or business accommodation services

Tabel
Table 7.4**Besarnya Tarif Hotel di Kabupaten Bireuen, 2022**
Rates of Hotel in Bireuen Regency, 2022

Nama Hotel/ Penginapan <i>Name of Hotel</i>	Tarif <i>Rates</i>	
	Minimum	Maksimum
(1)	(2)	(3)
Djarwal Hotel	200 000	400 000
Hotel Meuligoe	300 000	600 000
Wisma Bireuen Jaya	100 000	450 000
Hotel Graha Buana	225 000	350 000
Hotel Purnama Jaya	300 000	430 000
Hotel Blang Raya	250 000	250 000
Fajar Hotel	150 000	600 000
Luxury Hotel	242 000	825 000
Hotel Matang Raya	200 000	300 000
GM Inn Syariah	185 000	185 000
Penginapan Berlian	50 000	100 000

Sumber/Source: Survei Perusahaan/Usaha Jasa Akomodasi / *Survey of corporate or business accommodation services*

Tabel
Table 7.5

Nama-Nama Tempat Wisata dan Jaraknya dari Ibu Kota Kecamatan dan dari Ibu Kota Kabupaten Bireuen, 2022
Tourist Attraction and the Distance from Capital of Subdistrict and Capital of Regency, 2022

	Obyek Wisata <i>Tourism Object</i>	Lokasi <i>Location</i>	Jarak dari Ibukota Kecamatan <i>Distance from Capital of Subdistrict</i>	Jarak dari Ibukota Kabupaten <i>Distance from Capital of Regency</i>
	(1)	(2)	(3)	(4)
Samalanga				
1	Makam Tun Sri Lanang	Desa Meunasah Lueng	1.3 KM	41.3 KM
2	Mesjid Kuno Samalanga dan Makam Ampoen chiek Samalanga	Desa Meunasah Lueng	1.3 KM	41.3 KM
3	Pemandian Batee iliek	Desa Batee iliek	4 KM	44 KM
4	Air Terjun Piramida	Desa Ulee Alue	2.5 KM	42.5 KM
5	Pantai Angkieng Barat	Desa Angkieng Barat	3 KM	43 KM
6	Pante Rheng	Desa Pantte Rheng	1 KM	41 KM
7	Makam Pocut di Tanjong	Namploh Blang Garang	1 KM	41 KM
8	Makam Pocut Meuligoe	Desa Meunasah Lueng	1.3 KM	41.3 KM
9	Makam Tgk. Kuta Glee	Desa Batee iliek	4 KM	44 KM
10	Rumah Budaya Permata Melayu Tun Sri Lanang	Gampong Matang Jareung	2,2 KM	45,6 KM
11	Pantai Tanjong Baroh	Gampong Tanjong Baroh	2 KM	48 KM
Simpang Mamplam				
1	Pantai Reuleng Manyang	Desa Lhok Mane	4 KM	39 KM
2	Pantai Ulee Kareung	Desa Ulee Kareung	3.5 KM	38.5 KM
3	Syuhada Lapan	Blang Tambue - Cot Batee Geulungku	2.5 KM	37.5 KM
4	Pantai Peuneulot Baroh	Desa Peunelot Baroh	2 KM	37 KM
5	Air Terjun le Rhop	Desa le Rhop	4 KM	39 KM
Pandrah				
1	Air Terjun Ceuraceuk	Desa Blang Samagadeng	3.7 KM	33.7 KM
2	Tugu Syuhada Empat-empat	Desa Pandrah Kandeh	1 KM	31 KM
Jeunieb				
1	Irigasi Lhok Kulam	Desa Lhok Kulam	4 KM	29 KM
2	Syuhada Empat-empat	Desa Lheue Simpang	5.5 KM	30.5 KM

Lanjutan Tabel/Continued Table 7.5

	Obyek Wisata <i>Tourism Object</i>	Lokasi <i>Location</i>	Jarak dari Ibukota Kecamatan <i>Distance from</i> <i>Capital of Subdistrict</i>	Jarak dari Ibukota Kabupaten <i>Distance from</i> <i>Capital of Regency</i>
	(1)	(2)	(3)	(4)
Peudada				
1	Pantai Ujung Seukee	Desa Blang Kubu	2 KM	17 KM
2	Pantai Ujung Batee	Desa Blang Kubu	2 KM	17 KM
3	Pemancingan Waduk Paya Laot	Cot Laot	4,7 KM	13,5 KM
4	Air Terjun Kulam Putro dan Putro Duson	Alue Simantok	17,4 KM	33,3 KM
Juli				
1	Bendungan Teupin Mane	Desa Teupin Mane	5 KM	20 KM
2	Cot Panglima	Desa Krueng Simpo	10 KM	27 KM
3	Krueng Simpo	Desa Krueng Simpo	7 KM	19 KM
4	Jabal Saifanur Cot Panglima	Desa Krueng Simpo	10 KM	28 KM
5	Krueng Pante Peusangan	Pante Peusangan	27,7 KM	12 KM
6	Ekowisata Pante Peusangan	Pante Peusangan	13,3 KM	4,6 KM
7	Telaga Maneh	Juli Tambo Tanjong	10,8 KM	5 KM
Jeumpa				
1	Bendungan Air Paya Geudeubang	Desa Blang Rhem	6 KM	9 KM
2	Kerambah Ikan Air Tawar Lhok Batee	Desa Seuneubok Lhoeng	7 KM	10 KM
3	Makam Meureundom Ratna	Desa Kuala Jeumpa	2 KM	5 KM
4	Makam Raja Jeumpa	Desa Blang Seupeng	2 KM	5 KM
5	Pante Cermen	Desa Alue Limeng	15 KM	18 KM
6	Pantai Kuala Jeumpa	Desa Kuala Jeumpa	2 KM	5 KM
7	Pemancingan Paya Jagat	Desa Cot Keutapang	1 KM	4 KM
8	Paya Alue Keumeuneng	Desa Blang Gandai	2.5 KM	5.5 KM
9	Air Terjun Alue Limeng	Alue Limeng	12,1 KM	16,7 KM
Kota Juang				
1	Pendopo Batee Kureng	Bandar Kota	200 M	3.2 KM
2	Tegu Perjuangan	Bandar Kota	200 M	3.2 KM
3	Pemancingan Gading Permai	Desa Cot Gapu	2 KM	5 KM

Lanjutan Tabel/*Continued Table 7.5*

	Obyek Wisata Tourism Object	Lokasi Location	Jarak dari Ibukota Kecamatan Distance from Capital of Subdistrict	Jarak dari Ibukota Kabupaten Distance from Capital of Regency
	(1)	(2)	(3)	(4)
Kota Juang				
4	Paya Kareueng	Desa Paya Kareueng	2.5 KM	5.5 KM
5	Taman Celocia	Desa Buket Teukuh	2.5 KM	5.5 KM
6	Telaga Maneh	Desa Meunasag Di Gadong	2.5 KM	2.5 KM
7	Goa Jepang Maneh	Desa Meunasag Di Gadong	2.5 KM	2.5 KM
8	Goa Jepang Cureh	Desa Gelanggang Baro	2 KM	2 KM
9	Jeingki le	Desa Blang Tingkeum	2.5 KM	2.5 KM
10	Rek Pusat Kuliner Bireuen	Bandar Kota	200 M	1 KM
11	Mall Bireuen Suzuya	Bandar Kota	250 M	1 KM
12	Pemancingan Cot Jrat (Agrowisata)	Cot Jrat	4,5 KM	3 KM
Kuala				
1	Pantai Krueng Juli	Desa Krueng Juli Barat	2.5 KM	5.5 KM
2	Pantai Krueng Juli Timu	Desa Krueng Juli Timu	2.5 KM	5.5 KM
3	Pantai Kuala Raja	Desa Kuala Raja	3 KM	6 KM
4	Pantai Ujung Blang	Desa Ujung Blang	2.5 KM	5.5 KM
Jangka				
1	Makam Habib Bugak	Desa Bugak, Kec. Jangka	3 KM	21 KM
2	Pantai Kuala Jangka	Desa Jangka Mesjid	800 M	18.8 KM
3	Pantai Kuala Ceurape	Desa Kuala Ceurape	5 KM	23 KM
4	Pantai Kuala Pawoen	Bugak Punjot Pasie	7,9 KM	20,2 KM
Peusangan				
1	Bendungan Kapa	Desa Kapa, Kec. Pesangan	3.5 KM	13.5 KM
2	De Paya	Desa Paya Meuneng	1 KM	5 KM
3	Wisata Embung Paya Abu	Paya Abu	4,8 KM	5,7 KM

Lanjutan Tabel/*Continued Table 7.5*

Obyek Wisata <i>Tourism Object</i>		Lokasi <i>Location</i>	Jarak dari Ibukota Kecamatan <i>Distance from Capital of Subdistrict</i>	Jarak dari Ibukota Kabupaten <i>Distance from Capital of Regency</i>
(1)	(2)	(3)	(4)	
Peusangan				
4	Waduk Paya Lipah	Paya Lipah	2,7 KM	5,8 KM
5	Makam Tgk Dile	Matang Glumpang Dua	700 M	7,6 KM
6	Waduk Paya Kareung	Cot Girek	8 KM	260 M
Peusangan Siblah Krueng				
1	Rumoh Tgk. Awe Geutah	Desa Awe Geutah Induk	5 KM	18 KM
2	Taman Bunga Blanh Ciri	Blang Ciri	4 KM	17 KM
3	Air Terjun Leubok Seutoi	Pante Karya	7 KM	20 KM
4	Bobo Island Blang Ciri	Blang Ciri	4 KM	17 KM
Gandapura				
1	Pantai Pangah	ie rhop	5 KM	37 KM
2	Pantai Lapang Timu	Desa Lapang Timu	4 KM	36 KM
Kuta Blang				
1	Paya Nie	Desa Paya Nie	2 KM	19 KM

Sumber/*Source*: Dinas Pemuda, Olahraga, dan Pariwisata Kabupaten Bireuen / Office of Youth, Sports, and Tourism of Bireuen Regency

Tabel
Table 7.6

Banyaknya Sarana Olahraga yang Terdapat di Kabupaten Bireuen, 2022
Number of Sport Facilities in Bireuen Regency, 2022

Kecamatan Subdistrict	Sarana Olahraga					
	Lapangan Bola Kaki	Lapangan Volly	Lapangan Bulu Tangkis	Lapangan Basket	Lapangan Futsal	Lapangan Tenis
(1)	(2)	(3)	(4)	(5)	(6)	(7)
Samalanga	20	10	4		1	
Sp Mamplam	20	17	6			
Pandrah	10	8	2			
Jeunieb	21	18			1	
Peulimbang	13	7	4			
Peudada	29	17	21		2	
Juli	22	18	1		1	
Jeumpa	22	7	16	1	1	1
Kota Juang	16	10	11	3	3	2
Kuala	13	7	2			
Jangka	11	25	7			2
Peusangan	27	22	17		1	
Psg Selatan	13	6	2			
Psg Siblah Krueng	12	10				
Makmur	13	17	3			
Gandapura	15	11				
Kutablang	13	22	6			
Bireuen	290	232	102	4	10	5

Sumber/Source: Dinas Pemuda, Olahraga, dan Pariwisata Kabupaten Bireuen / Office of Youth, Sports, and Tourism of Bireuen Regency

<https://bireuenkab.bps.go.id>

BAB

8

**TRANSPORTASI DAN
KOMUNIKASI
*TRANSPORTATION AND
COMMUNICATION***

<https://bireuenkab.bps.go.id>

PENJELASAN TEKNIS**TECHNICAL NOTES**

1. Kendaraan bermotor adalah setiap kendaraan yang digerakkan oleh peralatan teknik yang ada pada kendaraan tersebut, biasanya digunakan untuk angkutan orang atau barang di atas jalan raya selain kendaraan yang berjalan di atas rel. Kendaraan bermotor yang dicatat adalah semua jenis kendaraan kecuali kendaraan bermotor TNI/Polri dan Korps Diplomatik.
 2. Mobil penumpang adalah setiap kendaraan bermotor yang dilengkapi dengan tempat duduk untuk sebanyak-banyaknya delapan orang, tidak termasuk tempat duduk untuk pengemudi, baik dilengkapi atau tidak dilengkapi bagasi.
 3. Mobil bis adalah setiap kendaraan bermotor yang dilengkapi dengan tempat duduk untuk lebih dari delapan orang, tidak termasuk tempat duduk untuk pengemudi, baik dilengkapi atau tidak dilengkapi bagasi.
 4. Mobil truk adalah setiap kendaraan bermotor yang digunakan untuk angkutan barang, selain mobil penumpang, mobil bis dan kendaraan bermotor roda dua.
1. *Motor vehicles are any kind of vehicles motorized by machine set up in those vehicles, they are usually used for transporting peoples or goods on roads except vehicles moving along a railway line. The data cover all kinds of motor vehicles except those belong to Indonesia Army Force Indonesian State Police and Diplomatic Corps.*
 2. *Passenger cars are any motor vehicles with no more than eight seats, excluding seat for driver, it can be with or without hoot.*
 3. *Buses are large passenger cars having seats for more than eight passengers, excluding seat for driver, it can be with or without hoot.*
 4. *Trucks are any motor vehicles used to transport goods excluding passenger cars, buses, and motorcycles.*

5. Kantor Pos adalah tempat pemberi pelayanan komunikasi tertulis dan atau surat elektronik, layanan paket, layanan logistik, layanan transaksi keuangan, dan layanan keagenan pos untuk kepentingan umum. Rumah pos berfungsi sama seperti kantor pos dan kantor pos pembantu, bedanya rumah pos biasanya terletak di daerah terpencil.
5. *Post Office is a service provider facility of written communication and or electronic mail, parcel service, logistics services, financial transaction services, and postal services to the public. Postal house has the same function as the post office and subsidiary of post office, the difference is that postal house is usually located in remote areas.*

<https://bireuenkab.bps.go.id>

ULASAN**DESCRIPTION****Sarana Jalan**

Jalan merupakan sarana vital dalam mendukung perkembangan suatu wilayah. Kemudahan akses yang ditimbulkan oleh ketersediaan jalan secara langsung akan memberi dampak positif bagi kelangsungan transaksi perekonomian.

Jalan sebagai bagian sistem transportasi nasional mempunyai peranan penting terutama dalam mendukung bidang ekonomi, sosial, budaya serta lingkungan. Dengan pemerataan pembangunan jalan diharapkan akan tercapainya keseimbangan pembangunan antar daerah dan mendukung kelancaran distribusi barang dan jasa dari suatu daerah ke daerah lainnya. Sehingga perekonomian nasional dapat berjalan stabil sepanjang waktu.

Panjang jalan di seluruh wilayah Kabupaten Bireuen tahun 2022 mencapai 1.207,67 Km, dimana seluruhnya berada di bawah wewenang Pemerintah kabupaten. Dari total panjang jalan, sekitar 60,66 persen jalan di Kabupaten Bireuen telah di aspal, sementara 39,34 persen sisanya berupa permukaan yang belum diaspal.

Infrastructure of Road

Road is a vital instrument in supporting the development of a region. Ease of access generated by the availability of road will have a positive impact on the viability of economic transactions.

Road as part of the national transportation system has an important role, especially in supporting the economic, social, cultural and environmental. By the way of equitable development is expected to achieve balanced development between regions and support the smooth distribution of goods and services from one region to another. So that the national economy can stable over time.

The length of roads around the area of Bireuen regency in 2022 reached 1,207.67 km, which were all under the authority of the district government. From the total length of the road, about 60.66 percent of roads in Bireuen district has been in the asphalt, while the rest is about 39.34 percent the surface is not paved.

Angkutan Darat

Selain jalan dan jembatan, jumlah kendaraan penumpang maupun kendaraan barang juga sangat mempengaruhi jalannya perekonomian suatu daerah. Kemudahan mobilitas penduduk akan memperlancar jalannya perekonomian.

Jumlah kendaraan penumpang antardesa di Kabupaten Bireuen berjumlah 20 unit di tahun 2022. Sedangkan jumlah kendaraan penumpang antarkota sebanyak 82 unit dan antarprovinsi sebanyak 37 unit di tahun 2022.

Komunikasi

Saat ini, sarana komunikasi terus mengalami perubahan seiring dengan pesatnya kemajuan teknologi dunia. Sarana komunikasi dengan berkirim surat semakin ditinggalkan seiring dengan adanya telepon genggam. Dapat kita lihat pada grafik jumlah pengirim maupun penerima surat terus mengalami penurunan tiap tahunnya. Pada tahun 2022 jumlah total penerima maupun pengirim adalah 109.017 surat dan 66.600 paket.

Land Transportation

In addition to roads and bridges, the number of passenger vehicles and goods vehicles also greatly affect the course of the economy of a region. Ease of mobility will facilitate the course of the economy.

The number of inter-village passenger vehicles in Bireuen Region is 20 units in 2022. While the number of intercity passenger vehicles is 82 units and interprovince is 37 units in 2022.

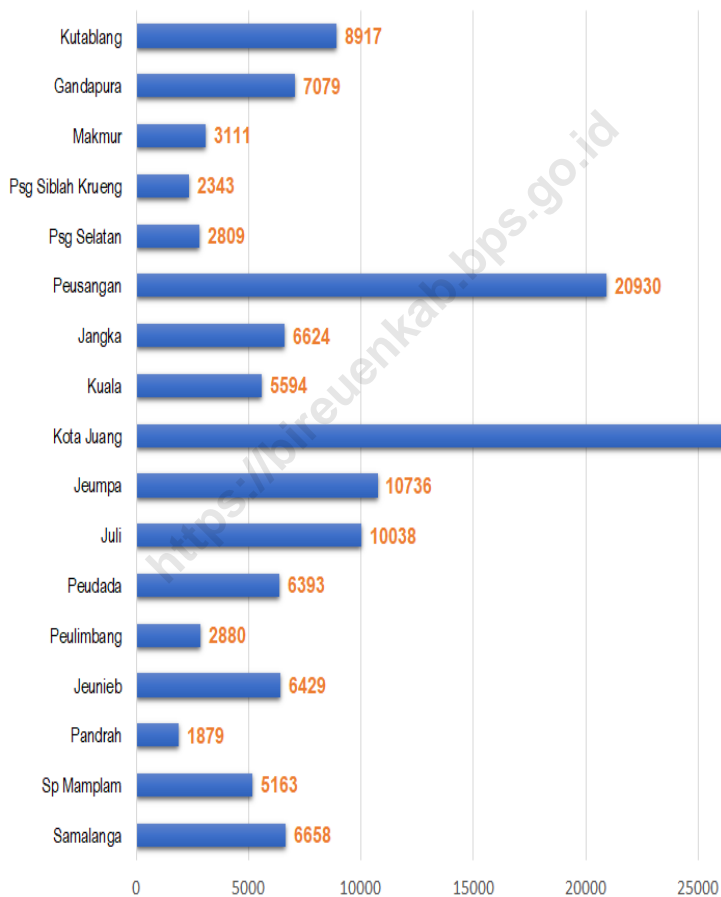
Communication

Currently, the means of communication continue to change along with the rapid advances in world technology. Communication means by sending letters is increasingly abandoned in the presence of mobile phones. Figure shows that the number of senders and recipients of the letter continues to decline every year. By 2022 the total number of recipients and senders are 109,017 letters and 66,600 packets.

<https://bireuenkab.bps.go.id>

Gambar 8.1
Figures

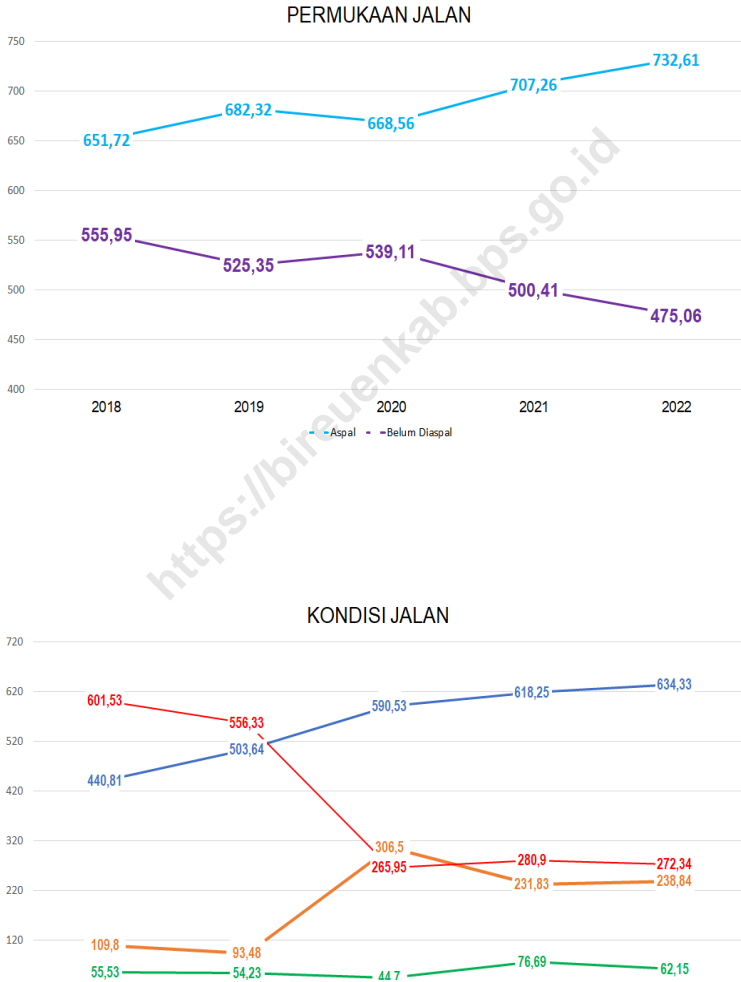
Jumlah Kendaraan Bermotor Menurut Kecamatan di Kabupaten Bireuen (unit), 2022
Number of Registered Motor Vehicles by Subdistrict in Bireuen Regency (unit), 2022



Sumber/Source: SAMSAT Kabupaten Bireuen / Samsat Office of Bireuen Regency

Gambar 8.2
Figures

Panjang Jalan Menurut Jenis Permukaan Jalan dan Kondisinya di Kabupaten Bireuen (km), 2018-2022
Length of Roads by Type of Road Surface and Condition in Bireuen Regency (km), 2018-2022



Sumber/Source : Dinas Pekerjaan Umum dan Penataan Ruang Kabupaten Bireuen / *Public Works and Spatial Planning Office of Bireuen Regency*

<https://bireuenkab.bps.go.id>

8.1 TRANSPORTASI TRANSPORTATION

Tabel
Table 8.1.1 **Panjang Jalan Menurut Tingkat Kewenangan Pemerintahan di Kabupaten Bireuen (km), 2019-2022**
Length of Roads by Level of Government Authority in Bireuen Regency (km), 2019-2022

Tingkat Kewenangan Pemerintahan Level of Government Authority	2019	2020	2021	2022
(1)	(2)	(3)	(4)	(5)
Negara/State	105.80	105.80	-	-
Provinsi/Province	2.80	2.80	-	-
Kabupaten/Kota Regency/Municipality	1207.67	1207.67	1207,67	1207,67
Jumlah/Total	1316.27	1316.27	-	1 207,67

Sumber/Source: Dinas Pekerjaan Umum dan Penataan Ruang Kabupaten Bireuen / Public Works and Spatial Planning Office of Bireuen Regency

Tabel 8.1.2 Panjang Jalan Menurut Jenis Permukaan Jalan di Kabupaten Bireuen (km), 2019-2022
Length of Roads by Type of Road Surface in Bireuen Regency (km), 2019-2022

Jenis Permukaan Jalan Type of Road Surface	2019	2020	2021	2022
(1)	(2)	(3)	(4)	(5)
Aspal/Paved	682,32	668,56	707,26	732,61
Kerikil/Gravel	410,25	400,79	365,56	359,13
Tanah/Soil	102,84	118,71	112,66	94,58
Lainnya/Others	12,26	19,61	22,19	21,24
Jumlah/Total	1207,67	1207,67	1207,67	1 207,67

Sumber/Source: Dinas Pekerjaan Umum dan Penataan Ruang Kabupaten Bireuen / Public Works and Spatial Planning Office of Bireuen Regency

Tabel
Table 8.1.3**Panjang Jalan Menurut Kondisi Jalan di Kabupaten Bireuen (km), 2019–2022**
Length of Roads by Condition of Roads in Bireuen Regency (km), 2019–2022

Kondisi Jalan Condition of Roads	2019	2020	2021	2022
(1)	(2)	(3)	(4)	(5)
Baik/ <i>Good</i>	503,64	590,53	618,25	634,33
Sedang/ <i>Moderate</i>	54,23	44,70	76,69	62,15
Rusak/ <i>Damage</i>	93,48	306,50	231,83	238,84
Rusak Berat/ <i>Severely Damage</i>	556,33	265,95	280,90	272,34
Jumlah/Total	1207,67	1207,67	1207,67	1 207,67

Sumber/Source: Dinas Pekerjaan Umum dan Penataan Ruang Kabupaten Bireuen / *Public Works and Spatial Planning Office of Bireuen Regency*

Tabel 8.1.4 Panjang Jalan Menurut Kecamatan dan Tingkat Kewenangan Pemerintahan di Kabupaten Bireuen (km), 2022
Length of Roads by Subdistrict and Level of Government Authority in Bireuen Regency (km), 2022

Kecamatan Subdistrict	Pemerintahan yang Berwenang Mengelola Level of Government Authority		
	Negara State	Provinsi Province	Kabupaten Regency
(1)	(2)	(3)	(4)
Samalanga	-	-	69,90
Sp Mamplam	-	-	132,57
Pandrah	-	-	33,13
Jeunieb	-	-	71,10
Peulimbang	-	-	35,60
Peudada	-	-	113,46
Juli	-	-	110,63
Jeumpa	-	-	88,10
Kota Juang	-	-	61,91
Kuala	-	-	35,70
Jangka	-	-	52,05
Peusangan	-	-	97,92
Psg Selatan	-	-	33,80
Psg Siblah Krueng	-	-	61,20
Makmur	-	-	67,60
Gandapura	-	-	66,05
Kutablang	-	-	76,95
Bireuen	-	-	1 207,67

Sumber/Source: Dinas Pekerjaan Umum dan Penataan Ruang Kabupaten Bireuen / Public Works and Spatial Planning Office of Bireuen Regency

Tabel
Table 8.1.5

Panjang Jalan Menurut Kecamatan dan Jenis Permukaan Jalan di Kabupaten Bireuen (km), 2022
Length of Roads by Subdistrict and Type of Road Surface in Bireuen Regency (km), 2022

Kecamatan <i>Subdistrict</i>	Jenis Permukaan Jalan <i>Type of Road Surface</i>		Jumlah <i>Total</i>
	Aspal <i>Pavement</i>	Tidak Diaspal <i>Not Paved</i>	
(1)	(2)	(3)	(4)
Samalanga	48,45	21,45	69,90
Sp Mamplam	68,80	63,78	132,57
Pandrah	19,98	13,15	33,13
Jeunieb	42,03	29,08	71,10
Peulimbang	21,28	14,32	35,60
Peudada	44,92	68,54	113,46
Juli	40,38	70,26	110,63
Jeumpa	57,99	30,11	88,10
Kota Juang	53,86	8,05	61,91
Kuala	33,15	2,55	35,70
Jangka	45,25	6,81	52,05
Peusangan	77,67	20,25	97,92
Psg Selatan	23,03	10,78	33,80
Psg Siblah Krueng	39,06	22,15	61,20
Makmur	32,62	34,98	67,60
Gandapura	40,70	25,35	66,05
Kutablang	43,48	33,48	76,95
Bireuen	732,61	475,06	1 207,67

Sumber/Source: Dinas Pekerjaan Umum dan Penataan Ruang Kabupaten Bireuen / *Public Works and Spatial Planning Office of Bireuen Regency*

Tabel 8.1.6 Panjang Jalan Menurut Kecamatan dan Kondisi Jalan di Kabupaten Bireuen (km), 2022
Table 8.1.6 Length of Roads by Subdistrict and Road Condition in Bireuen Regency (km), 2022

Kecamatan Subdistrict	Kondisi Jalan Road Condition			
	Baik Good	Sedang Moderate	Rusak Damaged	Rusak Berat Severely Damaged
(1)	(2)	(3)	(4)	(5)
Samalanga	45,80	1,65	4,70	17,75
Sp Mamplam	60,70	3,30	15,70	52,88
Pandrah	17,68	0,60	7,85	7,00
Jeunieb	33,48	3,85	13,20	20,58
Peulimbang	19,58	0,80	10,92	4,30
Peudada	36,81	3,63	31,50	41,52
Juli	33,89	2,66	27,46	46,63
Jeumpa	52,34	2,45	14,31	19,00
Kota Juang	48,60	3,56	5,55	4,20
Kuala	32,35	1,60	0,75	1,00
Jangka	36,35	7,00	8,41	0,30
Peusangan	72,17	5,34	12,71	7,70
Psg Selatan	14,45	8,25	6,30	4,80
Psg Siblah Krueng	30,86	4,70	16,85	8,80
Makmur	27,45	3,90	19,91	16,35
Gandapura	28,82	6,37	19,45	11,42
Kutablang	43,03	2,50	23,30	8,13
Bireuen	634,33	62,15	238,84	272,35

Sumber/Source: Dinas Pekerjaan Umum dan Penataan Ruang Kabupaten Bireuen / Public Works and Spatial Planning Office of Bireuen Regency

Tabel 8.1.7 Panjang Jembatan Menurut Jenis dan Kondisi di Kabupaten Bireuen (m), 2022
Length of Bridge by Kind and Condition in Bireuen Regency (m), 2022

Nama Ruas <i>Name of Internode</i>	Panjang <i>Length</i>	Kondisi Jalan <i>Road Condition</i>		
		Baik <i>Good</i>	Sedang <i>Moderate</i>	Rusak <i>Damaged</i>
(1)		(2)	(3)	(4)
Jembatan Negara / State Bridge				
Tahun 2022	-	-	-	-
Tahun 2021	-	-	-	-
Tahun 2020	1 087.60	887.60	150.00	50.00
Tahun 2019	1 087.60	887.60	150.00	50.00
Tahun 2018	1 087.60	887.60	150.00	50.00
Jembatan Provinsi/ Provincial Bridge				
Tahun 2022	-	-	-	-
Tahun 2021	-	-	-	-
Tahun 2020	5.00	5.00	-	-
Tahun 2019	5.00	5.00	-	-
Tahun 2018	5.00	5.00	-	-
Jembatan Kabupaten/ District Bridge				
Tahun 2022	4 516,70	3 823,10	86,30	607,30
Tahun 2021	4 516.70	3 753.60	132.30	631.30
Tahun 2020	-	-	-	-
Tahun 2019	4 516.70	3 863.60	86.30	566.80
Tahun 2018	4 586.20	3 663.60	148.30	774.30
Jembatan Desa				
Tahun 2022	-	-	-	-
Tahun 2021	-	-	-	-
Tahun 2020	-	-	-	-
Tahun 2019	-	-	-	-
Tahun 2018	-	-	-	-

Sumber/Source: Dinas Pekerjaan Umum dan Penataan Ruang Kabupaten Bireuen / Public Works and Spatial Planning Office of Bireuen Regency

Tabel 8.1.8 Jumlah Kendaraan Bermotor Menurut Kecamatan dan Jenis Kendaraan di Kabupaten Bireuen (unit), 2022
Table Number of Registered Motor Vehicles by Subdistrict and Type of Motor Vehicles in Bireuen Regency (unit), 2022

Kecamatan Subdistrict	Jenis Kendaraan Type of Motor Vehicles			
	Sedan	Jeep	Minibus	Microbus
(1)	(2)	(3)	(4)	(5)
Samalanga	32	60	520	1
Sp Mamplam	22	34	299	1
Pandrah	9	17	95	0
Jeunieb	35	30	341	1
Peulimbang	8	11	134	0
Peudada	24	17	319	0
Juli	41	73	548	2
Jeumpa	49	75	540	4
Kota Juang	150	289	2 282	125
Kuala	19	46	411	0
Jangka	38	48	477	0
Peusangan	141	171	1 589	5
Psg Selatan	9	12	107	0
Psg Sibliah Krueng	9	4	170	0
Makmur	14	11	224	1
Gandapura	43	66	534	4
Kutablang	46	66	719	1
Bireuen	689	1 030	9 309	145

Lanjutan Tabel/*Continued Table* 8.1.8

Kecamatan <i>Subdistrict</i>	Jenis Kendaraan <i>Type of Motor Vehicles</i>			
	Bus	Pick Up	L. Truck	Truck
(1)	(6)	(7)	(8)	(9)
Samalanga	0	155	64	6
Sp Mamplam	0	115	20	2
Pandrah	0	45	5	0
Jeunieb	0	154	26	0
Peulimbang	0	76	3	0
Peudada	0	128	11	0
Juli	0	270	312	64
Jeumpa	0	414	332	63
Kota Juang	0	805	546	248
Kuala	0	209	18	0
Jangka	0	320	16	3
Peusangan	0	945	252	117
Psg Selatan	0	261	12	1
Psg Siblih Krueng	0	96	11	0
Makmur	0	205	16	2
Gandapura	0	349	53	21
Kutablang	0	560	55	8
Bireuen	0	5 107	1 752	535

Lanjutan Tabel/Continued Table 8.1.8

Kecamatan Subdistrict	Jenis Kendaraan Type of Motor Vehicles			Jumlah Total
	Roda 2	Roda 3	Ransus	
(1)	(10)	(11)	(12)	(13)
Samalanga	5 819	0	1	6 658
Sp Mamplam	4 643	0	0	5 163
Pandrah	1 707	1	0	1 879
Jeunieb	5 840	2	0	6 429
Peulimbang	2 637	10	1	2 880
Peudada	5 894	0	0	6 393
Juli	8 726	2	0	10 038
Jeumpa	9 230	3	26	10 736
Kota Juang	21 852	3	27	26 327
Kuala	4 891	0	0	5 594
Jangka	5 719	3	0	6 624
Peusangan	17 706	3	1	20 930
Psg Selatan	2 407	0	0	2 809
Psg Siblah Krueng	2 053	0	0	2 343
Makmur	2 638	0	0	3 111
Gandapura	6 008	1	0	7 079
Kutablang	7 461	1	0	8 917
Bireuen	115 231	29	56	133 910

Sumber/Source: SAMSAT Kabupaten Bireuen / Samsat Office of Bireuen Regency

Tabel
Table 8.1.9**Jumlah Kendaraan Penumpang Antar Perdesaan Beroperasi di Kabupaten Bireuen, 2022**
Number of Passenger Transportation Inter Village Operated in Bireuen Regency, 2022

Jenis / Nama Perusahaan <i>Kind / Name of Company</i>	Jumlah Kendaraan <i>Number of Vehicle</i>	Jurusan Trayek <i>Track</i>			NonTrayek <i>Nontrack</i>
		Bireuen - Kr. Slmpo	Bireuen - Peudada	Bireuen - Matang Glp. Dua	
(1)	(2)	(3)	(4)	(5)	(6)
Mnibus :					
CENDRAWASIH	2			2	
Medium bus :					
DAMRI	1			1	
BUS SEKOLAH	17				17
Jumlah / Total	20			3	17

Sumber/Source: Dinas Perhubungan Kabupaten Bireuen / *Transportation Office of Bireuen Regency*

Tabel
Table 8.1.10

**Jumlah Kendaraan Penumpang Mini Bus Antar Kota
Dalam Provinsi (AKDP) yang Beroperasi di Kabupaten
Bireuen, 2022**
*Number of Mini Bus Passenger Transportation Inter Town in
Province Operated in Bireuen Regency, 2022*

Jenis / Nama Perusahaan Kind / Name of Company	Jumlah Kendaraan Number of Vehicle	Jurusan Trayek Track			
		Bireuen - Sigli	Bireuen - Takengon	Bireuen - Lhoksemawe	Bireuen - Kuala Simpang
(1)	(2)	(3)	(4)	(5)	(6)
Mini / Micro Bus :					
PT Rencong Mas Alisa Perkasa	11	2		1	2
PT Bahtera Atakana	6				
PT Bintang Lestari	3				
PT Rafatar Putra Mandiri	2				
PT Pusaka Jasa Ekpres	-				
PT Deka Putra	4				1
PT Manggala Putra Perkasa Utama	-				
PT Samudra Pusaka Jaya	2				
Putra Jaya Transport	-				
PT Mulia Wisata Perkasa	-				
PT Monika	-				
PT Mutiara Express	8	2			3
PT Intan Saudara	2	2			
PT Mentari Tour Utama	2				
PT Mentari Jaya Utama Tour	21	1	2	3	4
Rajawali	-				
PT Merpati Jaya	-				
PT Mandala Standar	17			3	2
Flamboyan Jaya Pratama	-				
Non Perusahaan (Perseorangan)	-				
Medium Bus :					
Cendrawasih	4			4	
Jumlah / Total	82	7	2	11	12

Sumber/Source: Dinas Perhubungan Kabupaten Bireuen / Transportation Office of Bireuen Regency

Lanjutan Tabel/*Continued Table* 8.1.10

Jenis / Nama Perusahaan <i>Kind / Name of Company</i>	Jurusan Trayek <i>Track</i>				
	Bireuen - Langsa	Bireuen - Blang Keujren	Bireuen - Kutacane	Bireuen - Meulaboh	Bireuen - Banda Aceh
(1)	(7)	(8)	(9)	(10)	(11)
Mini / Micro Bus :					
PT Rencong Mas Alisa Perkasa	3				3
PT Bahtera Atakana					6
PT Bintang Lestari					3
PT Rafatar Putra Mandiri					2
PT Pusaka Jasa Ekpres					
PT Deka Putra	1				2
PT Manggala Putra Perkasa Utama					
PT Samudra Pusaka Jaya					2
Putra Jaya Transport					
PT Mulia Wisata Perkasa					
PT Monika					
PT Mutiara Express					3
PT Intan Saudara					
PT Mentari Tour Utama					2
PT Mentari Jaya Utama Tour	7				4
Rajawali					
PT Merpati Jaya					
PT Mandala Standar	2	2	2	2	4
Flamboyan Jaya Pratama					
Non Perusahaan (Perseorangan)					
Medium Bus :					
Cendrawasih					
Jumlah / Total	13	2	2	2	31

Tabel 8.1.11 Jumlah Kendaraan Penumpang Mini Bus Antar Kota Antar Provinsi (AKAP) yang Beroperasi di Kabupaten Bireuen, 2022
Number of Mini Bus Passenger Transportation Inter Town inter Province Operated in Bireuen Regency, 2022

Jenis / Nama Perusahaan Kind / Name of Company	Jumlah Kendaraan Number of Vehicle	Jurusan Trayek Track Bireuen - Medan
(1)	(2)	(3)
Mini Bus		
PT. Rencong Mas Alisa Perkasa		
PT. Bahtera Atakana	4	4
PT. Bintang Lestari	1	1
PT. Rafatar Putra Mandiri	4	4
PT. Pusaka Jaya Express	4	4
PT. Deka Putra		
PT. Manggala Putra Perkasa Utama		
PT. Samudra Pusaka Jaya	7	7
Putra Jaya Transport		
PT. Mulia Wisata Perkasa		
PT. Monika		
PT. Mutiara Express	2	2
PT. Intan Saudara	1	1
PT. Mentari Tour Utama		
PT. Mentari Jaya Utama Tour	1	1
Rajawali	2	2
PT. Merpati Jaya		
PT. Mandala Standar	2	2
Flamboyan Jaya Pratama	2	2

Lanjutan Tabel/*Continued Table* 8.1.11

Jenis / Nama Perusahaan Kind / Name of Company	Jumlah Kendaraan Number of Vehicle	Jurusan Trayek Track Bireuen - Medan
(1)	(2)	(3)
Bus		
PT. Putra Pelangi Perkasa	1	1
PT. Pelangi	1	1
PT. Sempati Star		
Kurnia	2	2
PMTOH	1	1
Pusaka	1	1
Anugerah	1	1
Jumlah / Total	37	37

Sumber/Source: Dinas Perhubungan Kabupaten Bireuen / *Transportation Office of Bireuen Regency*

Tabel 8.1.12 **Jumlah Kendaraan Angkutan Barang di Kabupaten Bireuen, 2022**
Table 8.1.12 **Number of Goods Transportation in Bireuen Regency, 2022**

Jenis / Nama Perusahaan Kind / Name of Company	Jumlah Kendaraan Number of Vehicle	Jurusan Trayek Track	
		Bireuen - Medan	Non Trayek
(1)	(2)	(3)	(4)
CV. PERKASA	2	2	
CV. PUTEH VASCO	4	4	
CV. EMCO UTAMA	6	6	
CV. RAJA WALI	2	2	
CV. AAJ	3	3	
CV. ARIMBI	1	1	
CV. GARUDA	5	5	
CV. BAHARI	3	3	
CV. ASIA	5	5	
CV. M.A.D.S	2	2	
MANTAP EXPRESS	4	4	
EMCO PRIMA	5	5	
CV. BINTANG EXPRESS	3	3	
CV. KURNIA	4	4	
NON PERUSAHAAN (PERSEORANGAN)		1973	
Jumlah / Total	49	2 022	

Sumber/Source: Dinas Perhubungan Kabupaten Bireuen / Transportation Office of Bireuen Regency

8.2 KOMUNIKASI COMMUNICATION

Tabel 8.2.1 Jumlah Kantor Pos Pembantu Menurut Kecamatan di Kabupaten Bireuen, 2018-2022
Number of Post Offices Subsidiaries by Subdistrict in Bireuen Regency, 2018-2022

Kecamatan Subdistrict	Tahun				
	2018	2019	2020	2021	2022
(1)	(2)	(3)	(4)	(5)	(6)
Samalanga	1	1	1	1	1
Sp Mamplam	-	-	-	-	-
Pandrah	-	-	-	-	-
Jeunieb	1	1	1	1	1
Peulimbang	-	-	-	-	-
Peudada	1	1	1	1	1
Juli	-	-	-	-	-
Jeumpa	-	-	-	-	-
Kota Juang	1	1	1	1	1
Kuala	-	-	-	-	-
Jangka	-	-	-	-	-
Peusangan	1	1	1	1	1
Psg Selatan	-	-	-	-	-
Psg Siblah Krueng	-	-	-	-	-
Makmur	-	-	-	-	-
Gandapura	1	1	1	1	1
Kutablang	-	-	-	-	-
Bireuen	6	6	6	6	6

Sumber/Source: PT Pos Indonesia (Persero) Kantor Pos Cabang Bireuen / PT Pos Indonesia (Persero)

Tabel 8.2.2 Jumlah Surat Biasa Yang Dikirim dan Diterima di Wilayah Kerja PT Pos Indonesia Cabang Bireuen, 2022
Number of Send and Received Ordinary Letter by Bireuen Post Office, 2022

Kantor Pos/Kantor Pos Pembantu	Surat Biasa	
	Pengiriman	Penerimaan
(1)	(2)	(3)
Samalanga	1 200	1 100
Jeunieb	1 100	1 170
Peudada	1 100	1 450
Kota Juang	4 800	4 400
Peusangan	3 600	1 350
Jangka	4 159	4 153
Peusangan Selatan	1 133	1 121
Peusangan Sibliah Krueng	1 450	1 300
Makmur	950	900
Gandapura	1 500	1 400
Jumlah / Total	20 992	18 344
Tahun 2021	29 215	31 235
Tahun 2020	38 870	38 870
Tahun 2019	39 370	64 119
Tahun 2018	36 800	59 854
Tahun 2017	39 904	77 204

Sumber/Source: PT Pos Indonesia (Persero) Kantor Pos Cabang Bireuen / PT Pos Indonesia (Persero)

Tabel
Table 8.2.3**Jumlah Surat Kilat Khusus yang Dikirim dan Diterima di Wilayah Kerja PT Pos Indonesia Cabang Bireuen, 2022**
Number of Send and Received Special Letter by Bireuen Post Office, 2022

Kantor Pos/Kantor Pos Pembantu	Surat Kilat Khusus	
	Pengiriman	Penerimaan
(1)	(2)	(3)
Samalanga	4 100	4 150
Jeunieb	4 170	4 130
Peudada	1 150	1 125
Kota Juang	7 200	7 750
Peusangan	4 170	4 710
Jangka	1 090	1 900
Peusangan Selatan	1 300	1 200
Peusangan Siblah Krueng	1 600	1 900
Makmur	1 201	1 700
Gandapura	4 180	4 100
Jumlah / Total	30 161	32 665
Tahun 2021	35 262	64 258
Tahun 2020	38 725	71 396
Tahun 2019	39 340	70 886
Tahun 2018	29 078	61 441
Tahun 2017	24 357	90 702

Sumber/Source: PT Pos Indonesia (Persero) Kantor Pos Cabang Bireuen / PT Pos Indonesia (Persero)

Tabel 8.2.4 **Jumlah Surat Pos Express yang Dikirim dan Diterima di Wilayah Kerja PT Pos Indonesia Cabang Bireuen, 2022**
Number of Send and Received Express Letter by Bireuen Post Office, 2022

Kantor Pos/Kantor Pos Pembantu	Surat Pos Express	
	Pengiriman	Penerimaan
(1)	(2)	(3)
Samalanga	150	150
Jeunieb	140	130
Peudada	130	120
Kota Juang	100	100
Peusangan	100	200
Jangka	100	101
Peusangan Selatan	200	201
Peusangan Siblah Krueng	100	310
Makmur	100	110
Gandapura	101	210
Jumlah / Total	1 221	1 632
Tahun 2021	1 258	2 356
Tahun 2020	16 969	29 491
Tahun 2019	17 469	29 991
Tahun 2018	11 259	21 973
Tahun 2017	15 239	24 269

Sumber/Source: PT Pos Indonesia (Persero) Kantor Pos Cabang Bireuen / PT Pos Indonesia (Persero)

Tabel
Table 8.2.5**Jumlah Paket Pos yang Dikirim dan Diterima di Wilayah Kerja PT Pos Indonesia Cabang Bireuen, 2022**
Number of Send and Received Packet by Bireuen Post Office, 2022

Kantor Pos/Kantor Pos Pembantu	Paket Pos	
	Pengiriman	Penerimaan
(1)	(2)	(3)
Samalanga	150	150
Jeunieb	630	720
Peudada	630	520
Kota Juang	1 800	1 750
Peusangan	700	800
Jangka	450	500
Peusangan Selatan	500	700
Peusangan Siblah Krueng	400	600
Makmur	200	400
Gandapura	460	450
Jumlah / Total	5 920	6 590
Tahun 2021	5 468	8 625
Tahun 2020	7 868	10 873
Tahun 2019	8 368	11 232
Tahun 2018	7 013	10 448
Tahun 2017	6 532	7 559

Sumber/Source: PT Pos Indonesia (Persero) Kantor Pos Cabang Bireuen / PT Pos Indonesia (Persero)

Tabel
Table 8.2.6**Jumlah Paket Pos Kilat Khusus yang Dikirim dan Diterima di Wilayah Kerja PT Pos Indonesia Cabang Bireuen, 2022**
Number of Send and Received Express Letter by Bireuen Post Office, 2022

Kantor Pos/Kantor Pos Pembantu	Paket Pos Kilat Khusus	
	Pengiriman	Penerimaan
(1)	(2)	(3)
Samalanga	5 100	5 700
Jeunieb	1 100	1 800
Peudada	1 800	1 500
Kota Juang	9 300	11 300
Peusangan	1 250	1 200
Jangka	1 800	1 090
Peusangan Selatan	1 100	1 400
Peusangan Siblah Krueng	1 300	1 500
Makmur	1 400	1 100
Gandapura	1 200	1 150
Jumlah / Total	25 350	27 740
Tahun 2021	28 925	30 254
Tahun 2020	-	-
Tahun 2019	15 437	20 294
Tahun 2018	13 891	16 750
Tahun 2017	14 903	18 752

Sumber/Source: PT Pos Indonesia (Persero) Kantor Pos Cabang Bireuen / PT Pos Indonesia (Persero)

Tabel
Table 8.2.7**Jumlah Surat Express Mail Service yang Dikirim dan Diterima di Wilayah Kerja PT Pos Indonesia Cabang Bireuen, 2022**
Number of Send and Received Express Mail Service by Bireuen Post Office, 2022

Kantor Pos/Kantor Pos Pembantu	Express Mail Service (EMS)	
	Pengiriman	Penerimaan
(1)	(2)	(3)
Samalanga	100	100
Jeunieb	100	270
Peudada	180	250
Kota Juang	350	400
Peusangan	210	200
Jangka	111	200
Peusangan Selatan	101	210
Peusangan Siblah Krueng	170	250
Makmur	100	300
Gandapura	200	200
Jumlah / Total	1 622	2 380
Tahun 2021	1 240	2 538
Tahun 2020	14 936	19 794
Tahun 2019	1 352	1 636
Tahun 2018	1 150	1 532
Tahun 2017	1 014	1 876

Sumber/Source: PT Pos Indonesia (Persero) Kantor Pos Cabang Bireuen / PT Pos Indonesia (Persero)

Tabel 8.2.8 Jumlah Menara Telekomunikasi yang Berizin di Kabupaten Bireuen, 2022
Table *Number of Licensed Telecommunication Towers in Bireuen Regency, 2022*

Kecamatan Subdistrict	Unit
(1)	(2)
Samalanga	0
Sp Mamplam	2
Pandrah	2
Jeunieb	0
Peulimbang	0
Peudada	1
Juli	1
Jeumpa	0
Kota Juang	0
Kuala	0
Jangka	0
Peusangan	3
Psg Selatan	0
Psg Siblah Krueng	0
Makmur	3
Gandapura	1
Kutablang	0
Bireuen	13

Sumber/Source: Dinas Penanaman Modal dan Pelayanan Terpadu Satu Pintu Kab. Bireuen / Office of Investment and one-door integrated service of Bireuen Regency

Tabel
Table 8.2.9**Jumlah Desa Yang Belum Terlayani Sinyal Telekomunikasi Seluler di Kabupaten Bireuen, 2022**
Number of Villages Not Served with Cellular Telecommunication Signals in Bireuen Regency, 2022

Kecamatan Subdistrict	Jumlah Desa Number of Villages	Jumlah Desa Belum Terlayani Sinyal Telekomunikasi Seluler Number of Villages Not Served by Cellular Telecommunication Signals
(1)	(2)	
Samalanga	46	0
Sp Mamplam	41	7
Pandrah	19	0
Jeunieb	43	2
Peulimbang	22	0
Peudada	52	0
Juli	36	3
Jeumpa	42	5
Kota Juang	23	0
Kuala	20	0
Jangka	46	0
Peusangan	69	5
Psg Selatan	21	0
Psg Siblah Krueng	21	12
Makmur	27	12
Gandapura	40	8
Kutablang	41	0
Bireuen	609	54

Sumber/Source: Dinas Komunikasi, Informatika dan Persandian Kabupaten Bireuen / Office of Communication, Information, and Coding of Bireuen Regency

<https://bireuenkab.bps.go.id>

BAB

9

**KOPERASI
COOPERATIVE**

<https://bireuenkab.bps.go.id>

PENJELASAN TEKNIS

1. Koperasi adalah organisasi bisnis yang dimiliki dan dioperasikan oleh orang-seorang demi kepentingan bersama. Koperasi melandaskan kegiatan berdasarkan prinsip gerakan ekonomi rakyat yang berdasarkan asas kekeluargaan.

TECHNICAL NOTES

1. *Cooperatives are business organizations owned and operated by the individual for the common interest. Cooperatives base its activities on the principle of people's economic movement based on the principle of kinship.*

<https://bireuenkab.bps.go.id>

<https://bireuenkab.bps.go.id>

ULASAN**DESCRIPTION****Koperasi**

Koperasi merupakan badan hukum yang didirikan berdasar asas kekeluargaan. Menganut prinsip ekonomi kerakyatan, dibentuknya sebuah koperasi bertujuan untuk mensejahterakan para anggotanya. Jadi, seluruh keuntungan yang didapat oleh koperasi akan dikelola untuk kemajuan kinerja koperasi dan dibagikan pada anggota aktif.

Berdasarkan data dari Dinas Penanaman Modal, Perdagangan, Koperasi dan UKM Kabupaten Bireuen, jumlah koperasi seluruhnya di Kabupaten Bireuen pada tahun 2022 terdapat 191 koperasi, meningkat dari tahun sebelumnya yang mencapai 186 koperasi.

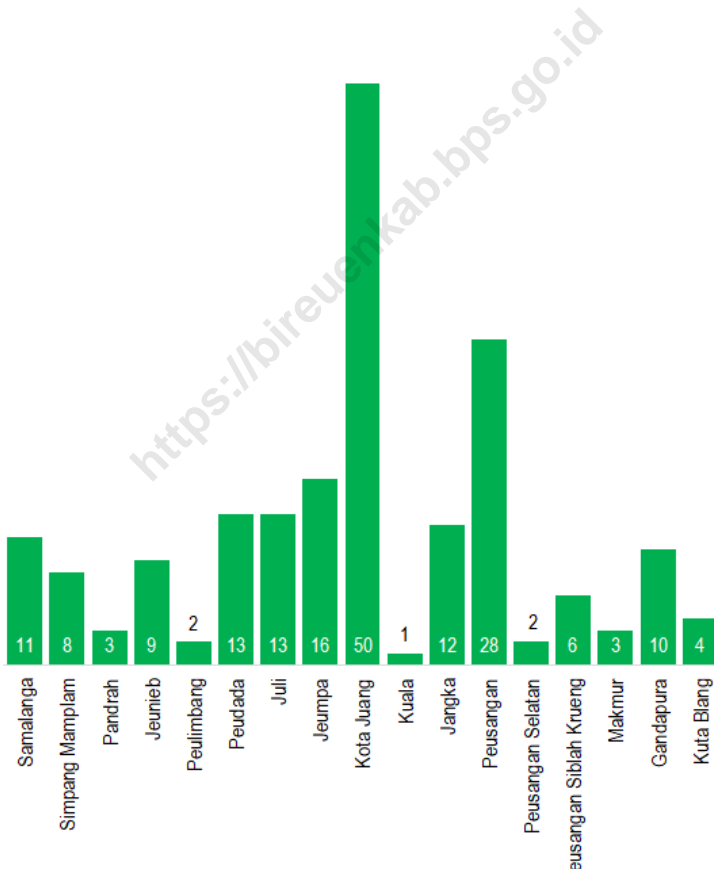
Koperasi

Cooperatives are legal entities that are established based on family principles. Following the principle of democratic economy, the formation of cooperative aims to prosper its members. So, all the benefits gained by the cooperative will be managed for the progress of the cooperative's performance and distributed to active members.

Based on data from the Department of Investment, Trade, Cooperatives and SMEs in Bireuen Regency, the total number of cooperatives in Bireuen Regency in 2022 were 191 cooperatives, increased from the previous year which reached 186 cooperatives.

Gambar 9.1
Figures

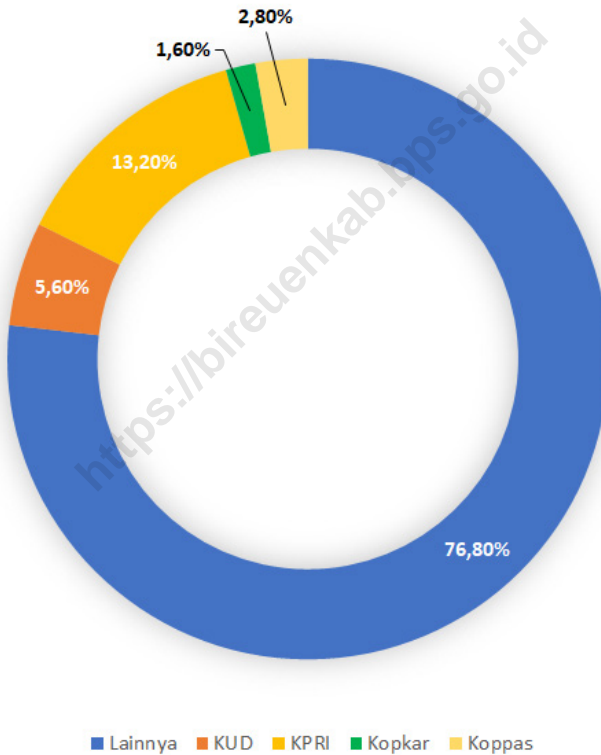
Jumlah Koperasi Aktif Menurut Kecamatan di Kabupaten Bireuen, 2022
Number of Active Cooperative by Subdistrict in Bireuen Regency, 2022



Sumber/Source : Dinas Penanaman Modal, Perdagangan, Koperasi dan UKM Kabupaten Bireuen / Office of Investment, Trade, Cooperatives and Small/Medium Enterprises of Bireuen Regency

Gambar 9.2
Figures

Jumlah Koperasi Menurut Jenisnya di Kabupaten Bireuen, 2022
Number of Cooperative by Kind of it in Bireuen Regency, 2022



Sumber/Source : Dinas Penanaman Modal, Perdagangan, Koperasi dan UKM Kabupaten Bireuen / Office of Investment, Trade, Cooperatives and Small/Medium Enterprises of Bireuen Regency

<https://bireuenkab.bps.go.id>

Tabel
Table 9.1**Jumlah Koperasi Aktif Menurut Kecamatan di Kabupaten Bireuen, 2018–2022**
Number of Active Cooperative by Subdistrict in Bireuen Regency, 2018–2022

Kecamatan Subdistrict	2018	2019	2020	2021	2022
(1)	(2)	(3)	(4)	(5)	(6)
Samalanga	17	11	11	11	11
Simpang Mamplam	8	6	7	7	8
Pandrah	5	3	3	3	3
Jeunieb	9	7	7	8	9
Peulimbang	2	2	2	2	2
Peudada	8	8	8	12	13
Juli	11	11	12	12	13
Jeumpa	15	13	14	16	16
Kota Juang	47	45	46	49	50
Kuala	2	1	1	1	1
Jangka	18	12	12	12	12
Peusangan	28	25	25	28	28
Peusangan Selatan	4	2	2	2	2
Peusangan Siblah Krueng	6	6	6	6	6
Makmur	5	3	3	3	3
Gandapura	13	10	10	10	10
Kuta Blang	7	4	4	4	4
Bireuen	205	169	173	186	191

Sumber/Source: Dinas Perindustrian, Perdagangan, Koperasi, dan UKM Kabupaten Bireuen / Industrial, Trade, Cooperatives and Small/Medium Enterprises Office of Bireuen Regency

Tabel
Table 9.2**Jumlah Koperasi Menurut Jenis Koperasi dan Kecamatan di Kabupaten Bireuen, 2022**
Number of Cooperative by Kind of Cooperative and Subdistrict in Bireuen Regency, 2022

Kecamatan Subdistrict	Jenis Koperasi Kind of Cooperative					Jumlah Total
	KUD	KPRI	KOPKAR	KOPPAS	Lainnya Other	
(1)	(2)	(3)	(4)	(5)	(6)	(7)
Samalanga	1	3	-	1	17	22
Simpang Mamplam	-	-	-	-	11	11
Pandrah	-	2	-	-	5	7
Jeunieb	1	1	-	-	9	11
Peulimbang	-	1	-	-	1	2
Peudada	2	1	-	-	-	3
Juli	1	-	-	-	17	18
Jeumpa	2	1	1	1	17	22
Kota Juang	1	13	2	1	44	61
Kuala	1	-	1	-	-	2
Jangka	1	1	-	-	17	19
Peusangan	1	5	-	3	24	33
Peusangan Selatan	-	-	-	-	5	5
Peusangan Siblah Krueng	-	1	-	1	4	6
Makmur	2	2	-	-	2	6
Gandapura	1	2	-	-	12	15
Kuta Blang	-	-	-	-	7	7
Bireuen	14	33	4	7	192	250

Sumber/Source: Dinas Perindustrian, Perdagangan, Koperasi, dan UKM Kabupaten Bireuen / Industrial, Trade, Cooperatives and Small/Medium Enterprises Office of Bireuen Regency

BAB

10

PENGELUARAN PENDUDUK
POPULATION EXPENDITURE

<https://bireuenkab.bps.go.id>

PENJELASAN TEKNIS

1. Pengeluaran rata-rata per kapita adalah biaya yang dikeluarkan untuk konsumsi semua anggota rumah tangga selama sebulan baik yang berasal dari pembelian, pemberian maupun produksi sendiri dibagi dengan banyaknya anggota rumah tangga dalam rumah tangga tersebut.

TECHNICAL NOTES

1. *Per capita Average Expenditure is the cost spent for all household members consumption during the month, whether from purchasing, giving or own production, divided by the number of household members in the household.*

<https://bireuenkab.bps.go.id>

<https://bireuenkab.bps.go.id>

ULASAN**DESCRIPTION****Pengeluaran**

Pengeluaran rumah tangga dibedakan menurut kelompok makanan dan bukan makanan. Komposisi pengeluaran rumah tangga dapat dijadikan ukuran untuk menilai tingkat kesejahteraan ekonomi penduduk. Semakin rendah persentase pengeluaran untuk makanan terhadap total pengeluaran, maka semakin membaik tingkat kesejahterannya.

Penduduk Kabupaten Bireuen sebagian termasuk kedalam kuintil ke-1 (Golongan 0-20% terkaya) itu sekitar 9,47 persen. Jika dilihat dari komposisinya, rata-rata pengeluaran makanan perkapita sebulan digunakan untuk makanan dan minuman jadi sebesar Rp. 278.633,00 (21,29%), ikan/udang/cumi/kerang sebesar Rp. 118.761,00 (9,07%), dan rokok sebesar Rp. 82.659,00 (6,32%). Untuk pengeluaran non makanan, rata-rata sekitar Rp. 224.812,00 (17,18%) digunakan untuk perumahan dan fasilitas rumah tangga.

Expenditure

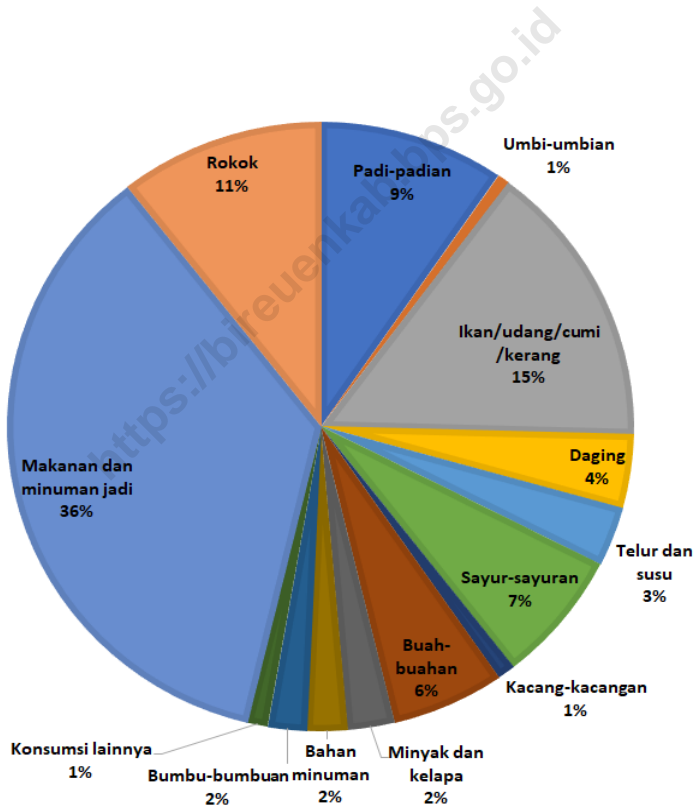
Household expenditures are differentiated by food and non-food groups. The composition of household expenditure can be used to assess the level of economic prosperity. The lower the percentage of food expenditure on total expenditure, indicating that the better the welfare level.

The population of Bireuen Regency is mostly included in First Quintile (0-20% richest group) which is about 9.47 percent. Average monthly food expenditure per capita is used for food and drink of Rp. 278,633.00 (21.29%), fish / shrimp / squid / shellfish of Rp. 118,761.00 (9.07%), and cigarette of Rp. 82,659.00 (6.32%). For non-food expenditures, on average about Rp. 224,812.00 or 17.18 percent from total expenditure used for housing and household facilities.

Gambar 10.1
Figures

Distribusi Pengeluaran per Kapita Sebulan Menurut Kelompok Komoditas Makanan di Kabupaten Bireuen, 2022

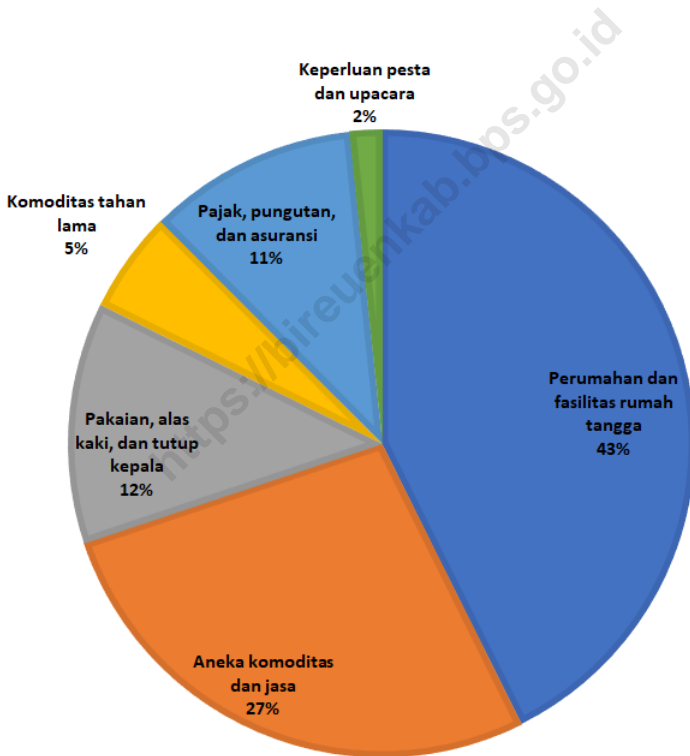
Distribution of Monthly Expenditure per Capita by Commodity Group of Food in Bireuen Regency, 2022



Sumber/Source : BPS, Survei Sosial Ekonomi Nasional (Susenas) Maret/BPS-Statistics Indonesia, National Socioeconomic Survey March

Gambar 10.2
Figures

Distribusi Pengeluaran per Kapita Sebulan Menurut Kelompok Komoditas Bukan Makanan di Kabupaten Bireuen, 2022
Distribution of Monthly Expenditure per Capita by Commodity Group of Non-Food in Bireuen Regency, 2022



Sumber/Source : BPS, Survei Sosial Ekonomi Nasional (Susenas) Maret/BPS-Statistics Indonesia, National Socioeconomic Survey March

<https://bireuenkab.bps.go.id>

Tabel
Table 10.1

Rata-rata Pengeluaran per Kapita Sebulan Menurut Kelompok Komoditas (rupiah) di Kabupaten Bireuen, 2021 dan 2022
Monthly Average Expenditure per Capita by Commodity Group (rupiahs) in Bireuen Regency, 2021 and 2022

Kelompok Komoditas/Commodity Group	2021	2022
(1)	(2)	(3)
Makanan/Food		
Padi-padian/ <i>Cereals</i>	69 186	74 839
Umbi-umbian/ <i>Tubers</i>	3 900	4 986
Ikan/udang/cumi/kerang/ <i>Fish/shrimp/common squid/shells</i>	104 716	118 761
Daging/ <i>Meat</i>	19 179	30 485
Telur dan susu/ <i>Eggs and milk</i>	22 288	24 627
Sayur-sayuran/ <i>Vegetables</i>	49 516	54 739
Kacang-kacangan/ <i>Legumes</i>	8 608	7 324
Buah-buahan/ <i>Fruits</i>	36 235	45 481
Minyak dan kelapa/ <i>Oil and coconut</i>	15 121	18 973
Bahan minuman/ <i>Beverage stuffs</i>	15 199	16 097
Bumbu-bumbuan/ <i>Spices</i>	13 458	15 441
Konsumsi lainnya/ <i>Miscellaneous food items</i>	7 761	8 470
Makanan dan minuman jadi/ <i>Prepared food and beverages</i>	240 673	278 633
Rokok/ <i>Cigarettes</i>	81 418	82 659
Jumlah makanan/Total food	687 257	781 515
Bukan makanan/Non-food		
Perumahan dan fasilitas rumah tangga/ <i>Housing and household facilities</i>	194 734	224 812
Aneka barang dan jasa/ <i>Goods and services</i>	106 501	143 501
Pakaian, alas kaki, dan tutup kepala/ <i>Clothing, footwear, and headgear</i>	51 240	65 476
Barang tahan lama/ <i>Durable goods</i>	36 966	27 701
Pajak, pungutan, dan asuransi/ <i>Taxes and insurance</i>	37 270	56 944
Keperluan pesta dan upacara/kenduri/ <i>Parties and ceremonies</i>	8 225	8 742
Jumlah bukan makanan/Total non-food	434 937	527 174
Jumlah/Total	1 122 194	1 308 689

Catatan/Note: ...

Sumber/Source: BPS, Survei Sosial Ekonomi Nasional (Susenas) Maret 2021 dan Maret 2022/BPS-Statistics Indonesia, National Socioeconomic Survey

Tabel
Table 10.2**Persentase Pengeluaran per Kapita Sebulan Menurut Kelompok Komoditas di Kabupaten Bireuen, 2021 dan 2022**
Percentage of Monthly Expenditure per Capita by Commodity Group in Bireuen Regency, 2021 and 2022

Kelompok Komoditas/Commodity Group	2021	2022
(1)	(2)	(3)
Makanan/Food		
Padi-padian/ <i>Cereals</i>	6,17	5,72
Umbi-umbian/ <i>Tubers</i>	0,35	0,38
Ikan/udang/cumi/kerang/ <i>Fish/shrimp/common squid/shells</i>	9,33	9,07
Daging/ <i>Meat</i>	1,71	2,33
Telur dan susu/ <i>Eggs and milk</i>	1,99	1,88
Sayur-sayuran/ <i>Vegetables</i>	4,41	4,18
Kacang-kacangan/ <i>Legumes</i>	0,77	0,56
Buah-buahan/ <i>Fruits</i>	3,23	3,48
Minyak dan kelapa/ <i>Oil and coconut</i>	1,35	1,45
Bahan minuman/ <i>Beverage stuffs</i>	1,35	1,23
Bumbu-bumbuan/ <i>Spices</i>	1,20	1,18
Konsumsi lainnya/ <i>Miscellaneous food items</i>	0,69	0,65
Makanan dan minuman jadi/ <i>Prepared food and beverages</i>	21,45	21,29
Rokok/ <i>Cigarettes</i>	7,26	6,32
Jumlah makanan/Total food	61,24	59,72
Bukan makanan/Non-food		
Perumahan dan fasilitas rumah tangga/ <i>Housing and household facilities</i>	17,35	17,18
Aneka barang dan jasa/ <i>Goods and services</i>	9,49	10,97
Pakaian, alas kaki, dan tutup kepala/ <i>Clothing, footwear, and headgear</i>	4,57	5,00
Barang tahan lama/ <i>Durable goods</i>	3,29	2,12
Pajak, pungutan, dan asuransi/ <i>Taxes and insurance</i>	3,32	4,35
Keperluan pesta dan upacara/kenduri/ <i>Parties and ceremonies</i>	0,73	0,67
Jumlah bukan makanan/Total non-food	38,76	40,28
Jumlah/Total	100	100,00

Catatan/Note: ...

Sumber/Source: BPS, Survei Sosial Ekonomi Nasional (Susenas) Maret 2021 dan Maret 2022/BPS-Statistics Indonesia, National Socioeconomic Survey

Tabel
Table 10.3**Persentase Penduduk Menurut Kuintil Pengeluaran Per Kapita Sebulan di Kabupaten Bireuen, 2022**
Percentage of Population by Quintil of Monthly Expenditure per Capita in Bireuen Regency, 2022

Kuintil Pengeluaran Per Kapita Sebulan <i>Quintil of Monthly Expenditure per Capita (rupiahs)</i>	Persentase Penduduk <i>Percentage of Population</i>
(1)	(2)
1	9,47
2	20,41
3	17,84
4	28,28
5	23,99
Jumlah/Total	100,00

Catatan/Note: ...

Sumber/Source: BPS, Survei Sosial Ekonomi Nasional (Susenas) Maret 2022/BPS-Statistics Indonesia, National Socioeconomic Survey

<https://bireuenkab.bps.go.id>

BAB



PERDAGANGAN TRADE

<https://bireuenkab.bps.go.id>

PENJELASAN TEKNIS**TECHNICAL NOTES**

1. Perusahaan atau usaha industri adalah suatu unit (kesatuan) usaha yang melakukan kegiatan ekonomi, bertujuan menghasilkan barang atau jasa, terletak pada suatu bangunan atau lokasi tertentu, dan mempunyai catatan administrasi tersendiri mengenai produksi dan struktur biaya serta ada seorang atau lebih yang bertanggung jawab atas usaha tersebut.
 2. Industri manufaktur dikelompokkan ke dalam 4 golongan berdasarkan banyaknya pekerja, yaitu: industri besar (100 orang pekerja atau lebih), industri sedang/menengah (20–99 orang pekerja), industri kecil (5–19 orang pekerja), dan industri mikro (1–4 orang pekerja).
 3. Perusahaan adalah suatu badan yang melakukan kegiatan ekonomi, bertujuan menghasilkan barang/jasa, terletak di suatu bangunan fisik pada lokasi tertentu, dan mempunyai catatan administrasi tersendiri mengenai produksi dan struktur biaya, serta ada seorang atau lebih yang bertanggung jawab atas resiko usaha. Badan usaha perusahaan dapat berbentuk PT, CV, Firma, PT (Persero), Perusahaan Umum atau Perusahaan Jawatan.
1. *A manufacturing establishment is defined as a production unit engaged in economic activity, producing goods or services, located in a building or in a certain location, keeping a business record concerning the production and cost structure, and having a person or more that are responsible to those activities.*
 2. *Manufacturing industries are categorized into four groups, based on the number of employees: large scale manufacturing (100 employees or more), medium scale manufacturing (20–99 employees), small scale manufacturing (5–19 employees), and micro industry (1–4 employees).*
 3. *Enterprise is an entity conducting economic activities to provide goods/services, located in a physical building at a particular location, and maintain business records regarding production and cost structure, as well as at least one person who is responsible for business risk. Companies can form a business entity PT, CV, Firm, PT (Persero), Public Company or Bureau Company.*
 4. *A joint-stock company is a business entity where different stocks can be*

4. Perseroan terbatas (PT) adalah suatu badan hukum untuk menjalankan usaha yang memiliki modal terdiri dari saham-saham, yang pemilikinya memiliki bagian sebanyak saham yang dimilikinya. Karena modalnya terdiri dari saham-saham yang dapat diperjualbelikan, perubahan kepemilikan perusahaan dapat dilakukan tanpa perlu membubarkan perusahaan.

bought and owned by shareholders. Each shareholder owns company stock in proportion, evidenced by his or her shares (certificates of ownership). This allows for the unequal ownership of a business with some shareholders owning a bigger proportion of a company than others do. Shareholders are able to transfer their shares to others without any effects to the continued existence of the company.
5. Persekutuan Komanditer (commanditaire vennootschap atau CV) adalah suatu persekutuan yang didirikan oleh seorang atau beberapa orang yang mempercayakan uang atau barang kepada seorang atau beberapa orang yang menjalankan perusahaan dan bertindak sebagai pemimpin.

5. Commanditaire (Commanditaire Vennootschap or CV) is an alliance founded by an individual or individuals who entrusted money or goods to an individual or individuals who run the company and act as a leader.
6. Koperasi adalah organisasi bisnis yang dimiliki dan dioperasikan oleh orang-seorang demi kepentingan bersama. Koperasi melandaskan kegiatan berdasarkan prinsip gerakan ekonomi rakyat yang berdasarkan asas kekeluargaan.

6. Cooperatives are business organizations owned and operated by the individual for the common interest. Cooperatives base its activities on the principle of people's economic movement based on the principle of kinship.

ULASAN**DESCRIPTION****Perdagangan**

Pada tahun 2021 terdapat 258 perusahaan dengan badan hukum PT, CV/Firma, dan Perseorangan yang mendaftar di Dinas Penanaman Modal, Perdagangan, Koperasi dan UKM Kabupaten Bireuen. Jumlah Usaha perseorangan memiliki persentase terbesar sebanyak 68,22 persen dari total perusahaan yang mendaftar.

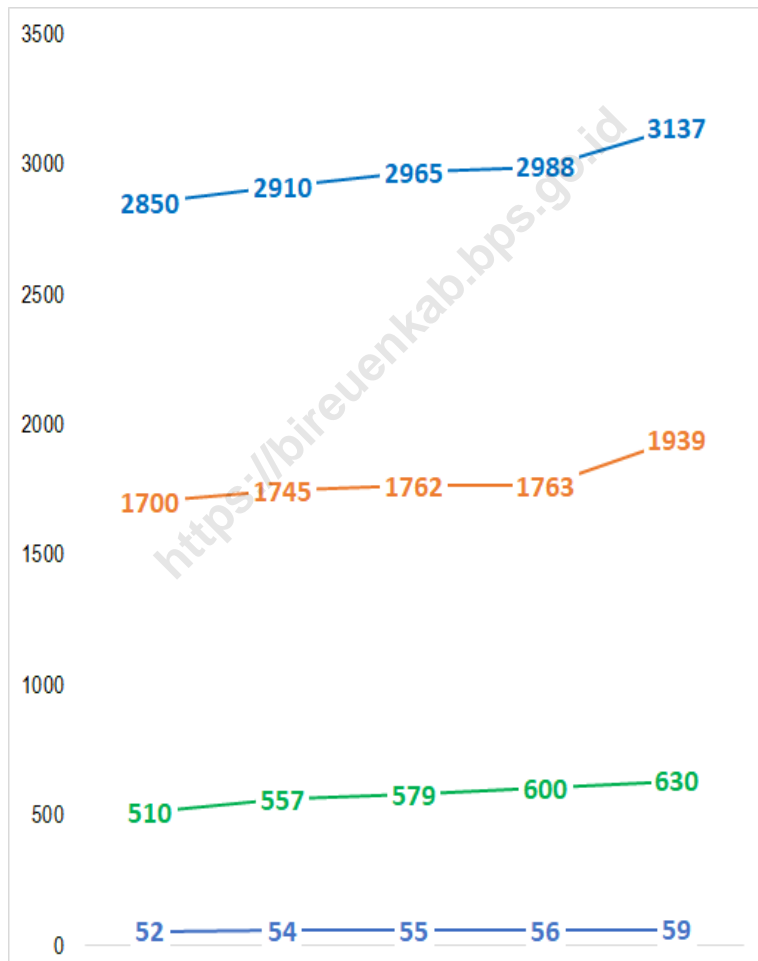
Trade

In 2022, there are 258 companies with legal entities PT, CV / Firma, and Individuals registering at the Investment Agency, Trade, Cooperatives and SME Bireuen Regency. The number of individual businesses has the smallest percentage of 68.22 percent of the total companies that register.

<https://bireuenkab.bps-9>

Gambar 11.1
Figures

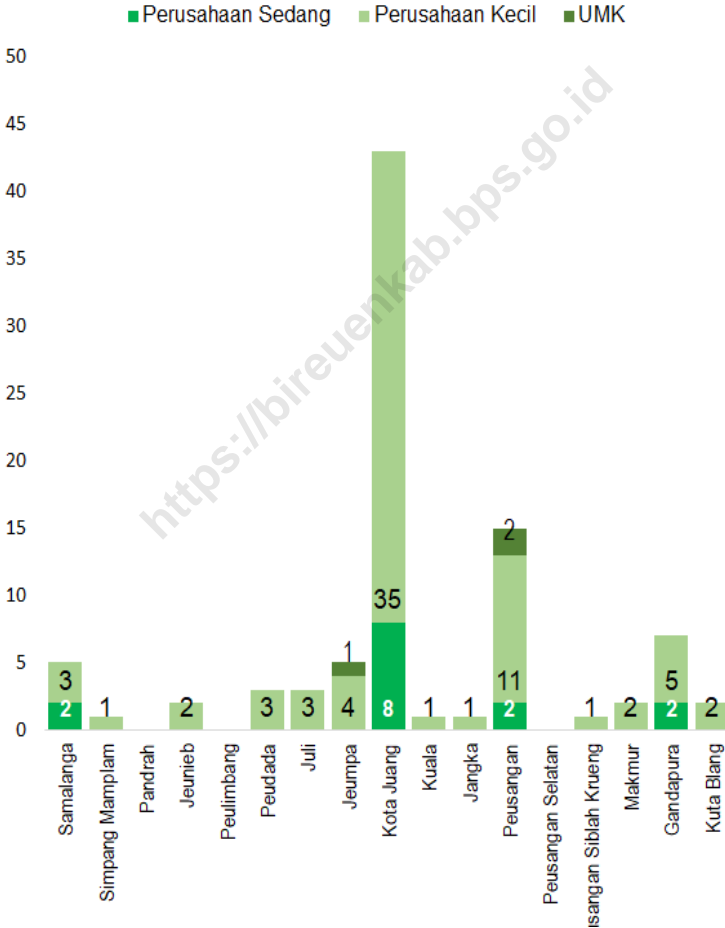
Jumlah Sarana Perdagangan Menurut Jenisnya di Kabupaten Bireuen, 2017-2021
Number of Trading Facilities by Type of Facility in Bireuen Regency, 2017-2021



Sumber/Source: Dinas Perindustrian, Perdagangan, Koperasi, dan UKM Kabupaten Bireuen / Industrial, Trade, Cooperatives and Small/Medium Enterprises Office of Bireuen Regency

Gambar 11.2
Figures

Jumlah Surat Izin Usaha Perdagangan (SIUP) Menurut Golongan Usaha dan Kecamatan di Kabupaten Bireuen, 2021
Number of Trading License (SIUP) by Establishment Category and Subdistrict in Bireuen Regency, 2021



Sumber/Source: Dinas Penanaman Modal dan Pelayanan Terpadu Satu Pintu Kab. Bireuen / Office of Investment and one-door integrated service of Bireuen Regency

<https://bireuenkab.bps.go.id>

Tabel
Table 11.1**Jumlah Sarana Perdagangan Menurut Jenisnya di
Kabupaten Bireuen, 2018-2022**
**Number of Trading Facilities by Type of Facility in Bireuen
Regency, 2018-2022**

Sarana Perdagangan Trading Facilities	2018	2019	2020	2021	2022
(1)	(2)	(3)	(4)	(5)	(6)
Pasar/ Market	54	55	56	59	-
Toko/ Store	1 745	1 762	1 763	1 939	-
Kios	2 910	2 965	2 988	3 137	-
Warung	557	579	600	630	-
Bireuen	5 266	5 361	5 407	5 765	-

Sumber/Source: Dinas Perindustrian, Perdagangan, Koperasi, dan UKM Kabupaten Bireuen / Industrial, Trade, Cooperatives and Small/Medium Enterprises Office of Bireuen Regency

Tabel
Table 11.2.**Jumlah Surat Izin Usaha Perdagangan (SIUP) Menurut Golongan Usaha dan Kecamatan di Kabupaten Bireuen, 2022****Number of Trading License (SIUP) by Establishment Category and Subdistrict in Bireuen Regency, 2022**

Kecamatan Subdistrict	Perusahaan Besar Wholesale Company	Perusahaan Menengah Medium Company	Perusahaan Kecil Small Company	Usaha Mikro Kecil Micro Small Business
(1)	(2)	(3)	(4)	(5)
Samalanga				
Sp Mamplam				
Pandrah				
Jeunieb				
Peulimbang				
Peudada				
Juli				
Jeumpa				
Kota Juang				
Kuala				
Jangka				
Peusangan				
Psg Selatan				
Psg Siblah Krueng				
Makmur				
Gandapura				
Kuta Blang				
Bireuen				

Sumber/Source: Dinas Penanaman Modal dan Pelayanan Terpadu Satu Pintu Kab. Bireuen / Office of Investment and one-door integrated service of Bireuen Regency

Tabel
Table 11.3**Jumlah Perusahaan yang Mendaftar Menurut Bentuk
Badan Hukum di Kabupaten Bireuen, 2022**
**Number of Establishment by Legal Entities in Bireuen
Regency, 2022**

Kecamatan Subdistrict	Badan Hukum /Legal Entities			Jumlah Total
	PT	CV / Firma	Perseorangan	
(1)	(2)	(3)	(4)	(5)
Samalanga	0	5	130	135
Sp Mamplam	1	18	13	32
Pandrah	2	0	28	30
Jeunieb	0	2	86	88
Peulimbang	0	2	71	73
Peudada	0	2	18	20
Juli	2	4	249	255
Jeumpa	3	3	250	256
Kota Juang	13	14	525	552
Kuala	5	16	154	175
Jangka	0	0	122	122
Peusangan	2	9	332	343
Psg Selatan	46	6	3	55
Psg Siblah Krueng	1	2	41	44
Makmur	5	5	33	43
Gandapura	1	5	85	91
Kuta Blang	1	2	82	85
Bireuen	82	95	2 222	2 399

Sumber/Source: Dinas Penanaman Modal dan Pelayanan Terpadu Satu Pintu Kab. Bireuen / Office of Investment and one-door integrated service of Bireuen Regency

<https://bireuenkab.bps.go.id>

BAB

12

**SISTEM NERACA REGIONAL
SYSTEM OF REGIONAL
ACCOUNTS**

<https://bireuenkab.bps.go.id>

PENJELASAN TEKNIS**TECHNICAL NOTES**

1. Penghitungan statistik neraca nasional mengikuti buku petunjuk yang diterbitkan oleh Perserikatan Bangsa Bangsa (PBB) dikenal sebagai Sistem Neraca Nasional (SNN). SNN adalah rekomendasi internasional tentang bagaimana menyusun ukuran aktivitas ekonomi yang sesuai dengan standar neraca baku yang didasarkan pada prinsip-prinsip ekonomi. Rekomendasi yang dimaksud dinyatakan dalam sekumpulan konsep, definisi, klasifikasi, dan aturan neraca yang disepakati secara internasional dalam mengukur indikator tertentu seperti Produk Domestik Bruto (PDB). Salah satu bentuk adaptasi pencatatan statistik nasional adalah melakukan perubahan tahun dasar PDB Indonesia dari tahun 2000 ke 2010. Perubahan tahun dasar PDB dilakukan seiring dengan mengadopsi rekomendasi PBB yang tertuang dalam Sistem Neraca Nasional 2008 (SNA 2008).

2. Produk Domestik Bruto pada tingkat nasional serta Produk Domestik Regional Bruto (PDRB) pada tingkat regional menggambarkan kemampuan suatu wilayah untuk menciptakan nilai tambah pada suatu waktu tertentu. Untuk menyusun PDB

1. *The method used to estimate national accounts statistics is based on the standard guidelines formed by United Nation known as System of National Accounts (SNA). SNA is the internationally agreed standard set of recommendations on how to compile measures of economic activity in accordance with strict accounting conventions based on economic principles. The recommendations are expressed in term of a set of concepts, definitions, classifications and accounting rules that comprise the internationally agreed standard for measuring indicators such as Gross Domestic Product (GDP). One of the improvement in the national statistical system is to rebase GDP form base year 2000 to 2010 in order to capture current economic condition. It is in line with the United Nations (UN) recommendation on 2008 SNA.*

2. *The basic measure of the value added arising from economic activity is known as Gross Domestic Product at the national level and Gross Regional Domestic Product (GRDP) at the regional level (provinces/regencies/municipalities). To compile these statistics, two approaches*

maupun PDRB digunakan 2 pendekatan, yaitu lapangan usaha dan pengeluaran. Keduanya menyajikan komposisi data nilai tambah dirinci menurut sumber kegiatan ekonomi (lapangan usaha) dan menurut komponen penggunaannya. PDB maupun PDRB dari sisi lapangan usaha merupakan penjumlahan seluruh komponen nilai tambah bruto yang mampu diciptakan oleh sektor-sektor ekonomi atas berbagai aktivitas produksinya. Sedangkan dari sisi pengeluaran menjelaskan tentang penggunaan dari nilai tambah tersebut.

3. PDB menurut lapangan usaha mengalami perubahan klasifikasi dari 9 lapangan usaha menjadi 17 lapangan usaha. PDB menurut lapangan usaha dirinci menurut total nilai tambah dari seluruh sektor ekonomi yang mencakup lapangan usaha Pertanian, Kehutanan, dan Perikanan; Pertambangan dan Penggalian; Industri Pengolahan; Pengadaan Listrik dan Gas; Pengadaan Air, Pengelolaan Sampah, Limbah dan Daur Ulang; Konstruksi; Perdagangan Besar dan Eceran, Reparasi Mobil dan Sepeda Motor; Transportasi dan Pergudangan; Penyediaan Akomodasi dan Makan Minum; Informasi dan Komunikasi; Jasa Keuangan dan Asuransi; Real Estat; Jasa

have been used, i.e. "production approach" and "expenditure approach". The first approach is to measure value added produced by various kinds of economic activities, while the second approach is to measure final uses of the country's output. In other words, GDP/GRDP is the sum of total value added produced by all economic industries (activities) and the ways of using it.

3. *GDP by industry classification changes from 9 sectors to 17 industries. GDP by industry is classified by types of economic activities such as Agriculture, Forestry and Fishing; Mining and Quarrying; Manufacturing; Electricity and Gas; Water supply, Sewerage, Waste Management and Remediation Activities; Construction; Wholesale and Retail Trade; Repair of Motor Vehicles and Motorcycles; Transportation and Storage; Accommodation and Food Service Activities; Information and Communication; Financial and Insurance Activities; Real Estate Activities; Business Activities; Public Administration; Defence and Compulsory Social Security; Education; Human*

Perusahaan; Administrasi Pemerintahan, Pertahanan dan Jaminan Sosial Wajib; Jasa Pendidikan; Jasa Kesehatan dan Kegiatan Sosial; dan Jasa lainnya.

Health and Social Work Activities; and Other Services Activities.

4. PDB menurut pengeluaran mengalami perubahan klasifikasi dimana pengeluaran konsumsi Lembaga Non Profit yang Melayani Rumah Tangga (LNPR) yang sebelumnya termasuk bagian dari pengeluaran konsumsi rumah tangga menjadi komponen terpisah. Sehingga klasifikasi PDB menurut pengeluaran dirinci menjadi 7 komponen yaitu komponen pengeluaran konsumsi rumah tangga, pengeluaran konsumsi LNPR, pengeluaran konsumsi pemerintah, pembentukan modal tetap bruto, perubahan inventori, ekspor barang dan jasa, dan impor barang dan jasa.

4. *GDP by expenditure classification changes where consumption expenditure Non-profit Institutions Serving Households (NPISH) previously included as part of household consumption expenditure is taken out into separate component. So that, GDP by type of expenditures is classified into: household consumption expenditure, NPISH consumption expenditure, government consumption expenditure, gross fixed capital formation, changes in inventories, exports of goods and services, and imports of goods and services.*

5. Pengeluaran konsumsi rumah tangga mencakup berbagai pengeluaran konsumsi akhir rumah tangga atas barang dan jasa untuk memenuhi kebutuhan individu ataupun kelompok secara langsung. Pengeluaran rumah tangga di sini mencakup makanan dan minuman selain restoran; pakaian, alas kaki dan jasa perawatannya; perumahan dan perlengkapan rumah tangga; kesehatan dan pendidikan; transportasi dan komunikasi;

5. *Household consumption expenditures consist of expenditures incurred by households, which are used for both individual or collective needs. Household consumptions are classified into food and beverages other than restaurants; clothing, footwear, and related maintenance services; housing and household equipment; health and education; transport and communication; restaurants and hotels; and others.*

restoran dan hotel serta lainnya.

6. Pengeluaran Pemerintah terdiri dari Pengeluaran Konsumsi Individu dan Pengeluaran Konsumsi Kolektif. Barang dan jasa individu merupakan barang dan jasa privat, dimana ciri-ciri barang privat adalah a) Scarcity, yaitu ada kelangkaan/keterbatasan dalam jumlah; b) Excludable consumption, yaitu konsumsi suatu barang dapat dibatasi hanya pada mereka yang memenuhi persyaratan tertentu (biasanya harga); c) Rivalrous competition, yaitu konsumsi oleh satu konsumen akan mengurangi atau menghilangkan kesempatan pihak lain untuk melakukan hal serupa. Contoh barang dan jasa yang dihasilkan pemerintah dan tergolong sebagai barang dan jasa individu adalah jasa pelayanan kesehatan pemerintah di rumah sakit/puskesmas dan jasa pendidikan di sekolah/universitas negeri. Sedangkan barang dan jasa kolektif ekuivalen dengan barang publik yang memiliki ciri a) Non rivalry, yaitu penggunaan satu konsumen terhadap suatu barang tidak mengurangi kesempatan konsumen lain untuk juga mengkonsumsi barang tersebut; b) Non excludable, yaitu apabila suatu barang publik tersedia, maka tidak ada yang dapat menghalangi siapapun
6. *Government consumption expenditure consists of Individual Consumption Expenditure and Collective Consumption Expenditure. Individual goods and services are private goods and services, which the characteristics of private goods is a) Scarcity, that there is a scarcity/limited in number; b) Excludable consumption, the consumption of goods can be limited only to those who meet certain requirements (usually the price); c) Rivalrous competition, ie consumption by the consumer will reduce or eliminate the chance of another party to do so. Examples of goods and services produced by government and classified as goods and services of individuals is the government health services in hospitals/health centers and education services in schools/universities. Collective goods and services equivalent to public goods characterized by a) Non-rivalry, namely the use of a consumer for an item does not reduce the chance of another consumer to also consume goods; b) Non-excludable, i.e. when a public good available, then nothing can hinder anyone to benefit from the goods or in other words everyone has access to the goods. Examples of goods and services produced by government and classified as collective goods and services is carried military defense*

untuk memperoleh manfaat dari barang tersebut atau dengan kata lain setiap orang memiliki akses ke barang tersebut. Contoh barang dan jasa yang dihasilkan pemerintah dan tergolong sebagai barang dan jasa kolektif adalah jasa pertahanan yang dilakukan TNI dan keamanan yang dilakukan kepolisian.

7. Pembentukan Modal Tetap Bruto (PMTB) mencakup pengadaan, pembuatan, dan pembelian barang modal. Barang modal dimaksud adalah barang-barang yang digunakan untuk proses produksi, tahan lama atau yang mempunyai umur pemakaian lebih dari satu tahun seperti bangunan, mesin-mesin dan alat angkutan. Termasuk pula di sini perbaikan besar (berat) yang sifatnya memperpanjang umur atau mengubah bentuk atau kapasitas barang modal tersebut. Pengeluaran barang modal untuk keperluan militer juga dicakup sebagai PMTB. Klasifikasi komponen PMTB dibagi menjadi 6 sub komponen yaitu Konstruksi; Mesin dan Peralatan; Kendaraan; Peralatan Lainnya; Cultivated Biological Resources (CBR) dan Produk Kekayaan Intelektual.
8. Ekspor barang dan jasa merupakan transaksi perdagangan barang dan jasa dari penduduk (residen) ke bukan penduduk (nonresiden).

services and the police's security.

7. *Gross Fixed Capital Formation (GFCF) includes procurement, manufacture, and the purchase of capital goods. Capital goods are goods which are used for the production process, durable or have a service life of more than one year such as buildings, machinery, and transportation equipment. Including here: huge improvement that are to extend the life or changing the shape or the capacity of the capital goods. Capital expenditures for military purposes are also covered as GFCF. GFCF component are classified into six sub-components: Construction; Machinery and Equipment; vehicle; Other equipment; Cultivated Biological Resources (CBR) and Intellectual Property Product.*
8. *Exports of goods and services consist of transactions of goods and services from residents to non-residents. Imports of goods and services*

Impor barang dan jasa adalah transaksi perdagangan dari bukan penduduk ke penduduk. Ekspor atau impor barang terjadi pada saat terjadi perubahan hak kepemilikan barang antara penduduk dengan bukan penduduk (dengan atau tanpa perpindahan fisik barang tersebut). Pada PDB dengan tahun dasar 2010, ekspor dan impor barang dirinci menjadi nonmigas dan migas.

consist of transaction of goods and services from non-residents to residents. Exports and imports of goods occur when there are changes in ownership of goods between residents and non-residents (with or without physical movements of goods across frontiers). On the GDP at 2010 basic year, exports and imports of goods specified into non oil and gas and oil and gas.

9. Produk Domestik Bruto maupun agregat turunannya disajikan dalam 2 (dua) versi penilaian, yaitu atas dasar "harga berlaku" dan atas dasar "harga konstan". Disebut sebagai harga berlaku karena seluruh agregat dinilai dengan menggunakan harga pada tahun berjalan, sedangkan harga konstan penilaiannya didasarkan kepada harga satu tahun dasar tertentu, dalam publikasi ini digunakan harga tahun 2010.

9. *GDP and its aggregations are presented in two forms: at current market prices and at constant base year market prices. In presenting current market prices, all aggregates are valued at current market prices, while base year constant market prices are shown by valuing all aggregates at fixed base year prices. Year of 2010 is used as the base year in this publication.*

10. Laju pertumbuhan Produk Domestik Bruto diperoleh dari perhitungan PDB atas dasar harga konstan. Diperoleh dengan cara mengurangi nilai PDB pada tahun ke-n terhadap nilai pada tahun ke n-1 (tahun sebelumnya), dibagi dengan nilai pada tahun ke n-1, dikalikan dengan 100 persen. Laju pertumbuhan menunjukkan perkembangan

10. *Growth rate of Gross Domestic Product is derived from GDP at constant market prices. It is obtained by subtracting the value of GDP year n with the value of GDP year n-1, divided by the value of GDP year n-1 then multiplied by 100 percent. The growth rate of GDP explains the income growth during the given period.*

agregat pendapatan dari satu waktu tertentu terhadap waktu sebelumnya.

<https://bireuenkab.bps.go.id>

<https://bireuenkab.bps.go.id>

ULASAN**DESCRIPTION****Pendapatan Regional**

Penghitungan Produk Domestik Regional Bruto (PDRB) dilakukan atas dasar harga berlaku (ADHB) dan juga atas dasar harga konstan (ADHK). PDRB ADHB Kabupaten Bireuen tahun 2022 mencapai 15.414,46 miliar rupiah, sedangkan PDRB ADHK mencapai 10.821,13 miliar rupiah. Perkembangan PDRB ADHB dan ADHK selama 5 tahun terakhir dapat dilihat pada gambar 12.1 dan 12.2.

Pertumbuhan ekonomi Kabupaten Bireuen dapat dilihat dari nilai PDRB ADHK. Pertumbuhan ekonomi di Kabupaten Bireuen pada tahun 2022 sebesar 4,31 persen.

Struktur perekonomian Kabupaten Bireuen pada tahun 2022 di dominasi oleh sektor pertanian, yaitu mencapai 33,86 persen. Sedangkan sektor yang memberikan kontribusi terkecil yaitu sektor pengadaan air, pengelolaan sampah, limbah dan daur ulang.

Regional Income

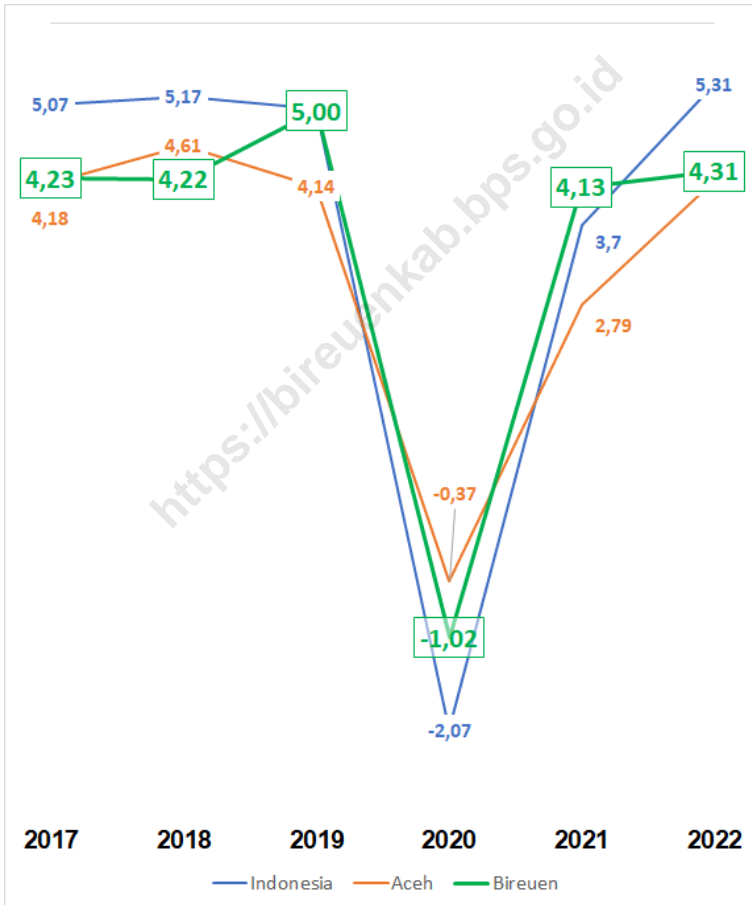
The calculation of Gross Regional Domestic Product (GRDP) is performed at current price and constant price. GRDP of Bireuen Regency at current price in 2022 reached 15,414.46 billion rupiahs, while GRDP at constant price reached 10,821.13 billion rupiahs. The development of GRDP at current price and constant price for 5 years is presented in figure 12.1 and 12.2.

Economic growth of Bireuen Regency can be seen from the growth of GRDP at constant price. Economic growth of Bireuen Regency in 2022 was 4.31 percent.

Economix structure of Bireuen Regency in 2022 was dominated by agriculture sector, was 33.86 percent. While the lowest contribution was water supply, waste and recycling management sector.

Gambar 12.1
Figures

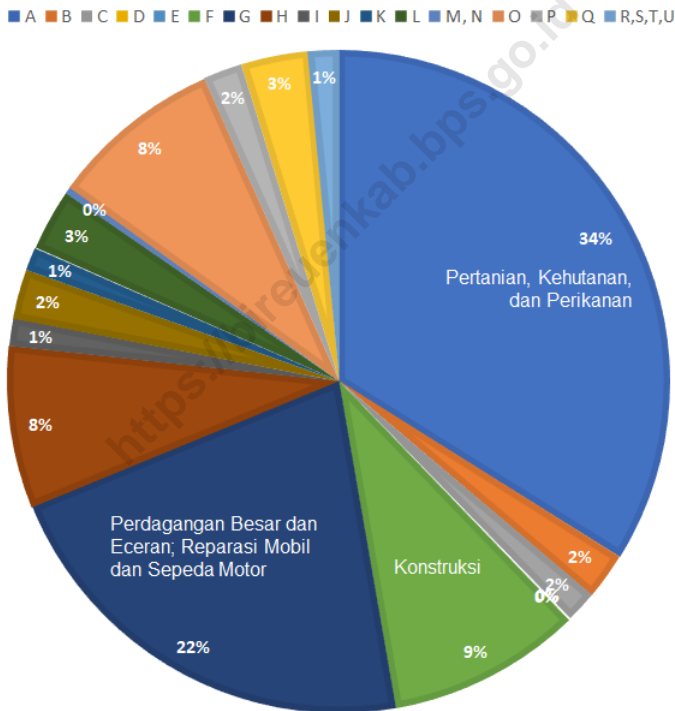
Laju Pertumbuhan Produk Domestik Regional Bruto Atas Dasar Harga Konstan 2010 Kabupaten Bireuen, Provinsi Aceh, dan Indonesia, 2018-2022
Growth Rate of Gross Regional Domestic Product at 2010 Constant Market Prices of Bireuen Regency, Aceh Province, and Indonesia, 2018-2022



Sumber/Source : BPS, berbagai sensus, survei dan sumber lain/BPS-Statistics Indonesia, various census, survey, and other sources

Gambar 12.2
Figures

Distribusi Persentase Produk Domestik Regional Bruto Atas Dasar Harga Berlaku Menurut Lapangan Usaha di Kabupaten Bireuen (persen), 2022
Percentage Distribution of Gross Regional Domestic Product at Current Market Prices by Industry in Bireuen Regency (percent), 2022



Sumber/Source : BPS, berbagai sensus, survei dan sumber lain/BPS-Statistics Indonesia, various census, survey, and other sources

<https://bireuenkab.bps.go.id>

Tabel
Table 12.1**Produk Domestik Regional Bruto Atas Dasar Harga
Berlaku Menurut Lapangan Usaha di Kabupaten Bireuen
(miliar rupiah), 2018-2022**
**Gross Regional Domestic Product at Current Market Prices
by Industry in Bireuen Regency (billion rupiahs), 2018-2022**

	Lapangan Usaha Industry	2018	2019	2020	2021	2022
	(1)	(2)	(3)	(4)	(5)	(6)
A	Pertanian, Kehutanan, dan Perikanan/ <i>Agriculture, Forestry, and Fishing</i>	4 015,05	4 267,36	4 525,25	4 725,31	5 219,50
B	Pertambangan dan Penggalian/ <i>Mining and Quarrying</i>	255,12	265,02	282,96	316,56	350,93
C	Industri Pengolahan/ <i>Manufacturing</i>	200,30	201,45	198,07	212,60	235,35
D	Pengadaan Listrik dan Gas/ <i>Electricity and Gas</i>	8,66	9,60	10,19	10,07	10,93
E	Pengadaan Air; Pengelolaan Sampah, Limbah, dan Daur Ulang/ <i>Water Supply; Sewerage, Waste Management, and Remediation Activities</i>	6,98	8,67	8,90	9,00	9,87
F	Konstruksi/ <i>Construction</i>	1 102,27	1 210,23	1 295,50	1 343,46	1 454,52
G	Perdagangan Besar dan Eceran; Reparasi Mobil dan Sepeda Motor/ <i>Wholesale and Retail Trade; Repair of Motor Vehicles and Motorcycles</i>	2 743,19	2 892,96	2 770,85	3 030,37	3 327,14
H	Transportasi dan Pergudangan/ <i>Transportation and Storage</i>	987,77	1 004,72	811,83	1 042,16	1 213,65
I	Penyediaan Akomodasi dan Makan Minum/ <i>Accommodation and Food Service Activities</i>	143,21	160,51	160,33	149,26	207,86
J	Informasi dan Komunikasi/ <i>Information and Communication</i>	272,33	285,85	315,86	333,96	374,78

Lanjutan Tabel/*Continued Table 12.1*

Lapangan Usaha Industry		2018	2019	2020	2021	2022
(1)		(2)	(3)	(4)	(5)	(6)
K	Jasa Keuangan dan Asuransi/ <i>Financial and Insurance Activities</i>	146,18	161,10	165,46	164,63	172,97
L	Real Estat/ <i>Real Estate Activities</i>	385,17	420,64	430,72	439,22	462,52
M,N	Jasa Perusahaan/ <i>Business Activities</i>	39,25	42,80	45,22	47,08	56,79
O	Administrasi Pemerintahan, Pertahanan, dan Jaminan Sosial Wajib/ <i>Public Administration and Defence; Compulsory Social Security</i>	1 086,68	1 171,23	1 215,38	1 309,58	1 295,38
P	Jasa Pendidikan/ <i>Education</i>	217,42	250,30	265,70	278,98	290,56
Q	Jasa Kesehatan dan Kegiatan Sosial/ <i>Human Health and Social Work Activities</i>	310,89	345,46	385,19	440,54	504,34
R,S,T,U	Jasa Lainnya/ <i>Other Services Activities</i>	172,05	188,96	196,95	203,77	227,38
Produk Domestik Regional Bruto Gross Regional Domestic Product		12 092,52	12 886,85	13 084,37	14 056,53	15 414,46

Sumber/*Source*: BPS, berbagai sensus, survei dan sumber lain/*BPS-Statistics Indonesia, various census, survey, and other sources*

Tabel 12.2
Table

Produk Domestik Regional Bruto Atas Dasar Harga Konstan 2010 Menurut Lapangan Usaha di Kabupaten Bireuen (miliar rupiah), 2018-2022
Gross Regional Domestic Product at 2010 Constant Market Prices by Industry in Bireuen Regency (billion rupiahs), 2018-2022

Lapangan Usaha Industry		2018	2019	2020	2021	2022
(1)	(2)	(3)	(4)	(5)	(6)	
A	Pertanian, Kehutanan, dan Perikanan/ <i>Agriculture, Forestry, and Fishing</i>	2 917,98	3 043,43	3 161,08	3 140,37	3 246,43
B	Pertambangan dan Penggalian/ <i>Mining and Quarrying</i>	217,44	220,44	226,98	243,01	247,17
C	Industri Pengolahan/ <i>Manufacturing</i>	150,48	153,68	149,18	150,24	155,80
D	Pengadaan Listrik dan Gas/ <i>Electricity and Gas</i>	8,69	9,56	10,29	10,66	11,28
E	Pengadaan Air; Pengelolaan Sampah, Limbah, dan Daur Ulang/ <i>Water Supply; Sewerage, Waste Management, and Remediation Activities</i>	4,34	5,23	5,27	5,39	5,90
F	Konstruksi/ <i>Construction</i>	851,45	907,23	964,51	974,26	981,35
G	Perdagangan Besar dan Eceran; Reparasi Mobil dan Sepeda Motor/ <i>Wholesale and Retail Trade; Repair of Motor Vehicles and Motorcycles</i>	2 486,09	2 620,66	2 490,31	2 603,71	2 749,92
H	Transportasi dan Pergudangan/ <i>Transportation and Storage</i>	907,90	940,25	740,85	927,50	976,97
I	Penyediaan Akomodasi dan Makan Minum/ <i>Accommodation and Food Service Activities</i>	103,45	111,07	107,05	107,25	140,06
J	Informasi dan Komunikasi/ <i>Information and Communication</i>	261,01	270,88	302,99	327,95	361,78

Lanjutan Tabel/*Continued Table 12.2*

Lapangan Usaha Industry		2018	2019	2020	2021	2022
(1)		(2)	(3)	(4)	(5)	(6)
K	Jasa Keuangan dan Asuransi/ <i>Financial and Insurance Activities</i>	98,31	106,76	109,72	108,32	106,54
L	Real Estat/ <i>Real Estate Activities</i>	295,57	315,48	313,74	323,47	334,75
M,N	Jasa Perusahaan/ <i>Business Activities</i>	27,67	29,09	30,02	30,59	33,96
O	Administrasi Pemerintahan, Pertahanan, dan Jaminan Sosial Wajib/ <i>Public Administration and Defence; Compulsory Social Security</i>	752,90	791,11	790,06	831,15	830,47
P	Jasa Pendidikan/ <i>Education</i>	166,32	178,59	183,00	185,85	191,90
Q	Jasa Kesehatan dan Kegiatan Sosial/ <i>Human Health and Social Work Activities</i>	217,33	232,85	246,85	271,12	297,82
R,S,T,U	Jasa Lainnya/ <i>Other Services Activities</i>	119,21	129,11	130,70	133,66	149,02
Produk Domestik Regional Bruto Gross Regional Domestic Product		9 586,14	10 065,43	9 962,58	10 374,48	10 821,13

Sumber/*Source*: BPS, berbagai sensus, survei dan sumber lain/*BPS-Statistics Indonesia, various census, survey, and other sources*

Tabel
Table 12.3

Distribusi Persentase Produk Domestik Regional Bruto Atas Dasar Harga Berlaku Menurut Lapangan Usaha di Kabupaten Bireuen (persen), 2018-2022
Percentage Distribution of Gross Regional Domestic Product at Current Market Prices by Industry in Bireuen Regency (percent), 2018-2022

Lapangan Usaha Industry		2018	2019	2020	2021	2022
(1)		(2)	(3)	(4)	(5)	(6)
A	Pertanian, Kehutanan, dan Perikanan/ <i>Agriculture, Forestry, and Fishing</i>	33,20	33,11	34,59	33,62	33,86
B	Pertambangan dan Penggalian/ <i>Mining and Quarrying</i>	2,11	2,06	2,16	2,25	2,28
C	Industri Pengolahan/ <i>Manufacturing</i>	1,66	1,56	1,51	1,51	1,53
D	Pengadaan Listrik dan Gas/ <i>Electricity and Gas</i>	0,07	0,07	0,08	0,07	0,07
E	Pengadaan Air; Pengelolaan Sampah, Limbah, dan Daur Ulang/ <i>Water Supply; Sewerage, Waste Management, and Remediation Activities</i>	0,06	0,07	0,07	0,06	0,06
F	Konstruksi/ <i>Construction</i>	9,12	9,39	9,90	9,56	9,44
G	Perdagangan Besar dan Eceran; Reparasi Mobil dan Sepeda Motor/ <i>Wholesale and Retail Trade; Repair of Motor Vehicles and Motorcycles</i>	22,69	22,45	21,18	21,56	21,58
H	Transportasi dan Pergudangan/ <i>Transportation and Storage</i>	8,17	7,80	6,20	7,41	7,87
I	Penyediaan Akomodasi dan Makan Minum/ <i>Accommodation and Food Service Activities</i>	1,18	1,25	1,23	1,06	1,35
J	Informasi dan Komunikasi/ <i>Information and Communication</i>	2,25	2,22	2,41	2,38	2,43

Lanjutan Tabel/*Continued Table 12.3*

Lapangan Usaha Industry		2018	2019	2020	2021	2022
(1)		(2)	(3)	(4)	(5)	(6)
K	Jasa Keuangan dan Asuransi/ <i>Financial and Insurance Activities</i>	1,21	1,25	1,26	1,17	1,12
L	Real Estat/ <i>Real Estate Activities</i>	3,19	3,26	3,29	3,12	3,00
M,N	Jasa Perusahaan/ <i>Business Activities</i>	0,32	0,33	0,35	0,33	0,37
O	Administrasi Pemerintahan, Pertahanan, dan Jaminan Sosial Wajib/ <i>Public Administration and Defence; Compulsory Social Security</i>	8,99	9,09	9,29	9,32	8,40
P	Jasa Pendidikan/ <i>Education</i>	1,80	1,94	2,03	1,98	1,89
Q	Jasa Kesehatan dan Kegiatan Sosial/ <i>Human Health and Social Work Activities</i>	2,57	2,68	2,94	3,13	3,27
R,S,T,U	Jasa Lainnya/ <i>Other Services Activities</i>	1,42	1,47	1,51	1,45	1,48
Produk Domestik Regional Bruto Gross Regional Domestic Product		100,00	100,00	100,00	100,00	100,00

Sumber/*Source*: BPS, berbagai sensus, survei dan sumber lain/*BPS-Statistics Indonesia, various census, survey, and other sources*

Tabel
Table 12.4**Laju Pertumbuhan Produk Domestik Regional Bruto Atas Dasar Harga Konstan 2010 Menurut Lapangan Usaha di Kabupaten Bireuen (persen), 2018-2022**
Growth Rate of Gross Regional Domestic Product at 2010 Constant Market Prices by Industry in Bireuen Regency (percent), 2018-2022

	Lapangan Usaha Industry	2018	2019	2020	2021	2022
	(1)	(2)	(3)	(4)	(5)	(6)
A	Pertanian, Kehutanan, dan Perikanan/ <i>Agriculture, Forestry, and Fishing</i>	2,72	4,30	3,87	-0,66	3,38
B	Pertambangan dan Penggalian/ <i>Mining and Quarrying</i>	-6,13	1,38	2,96	7,06	1,71
C	Industri Pengolahan/ <i>Manufacturing</i>	4,08	2,13	-2,93	0,71	3,71
D	Pengadaan Listrik dan Gas/ <i>Electricity and Gas</i>	9,53	9,95	7,66	3,64	5,83
E	Pengadaan Air; Pengelolaan Sampah, Limbah, dan Daur Ulang/ <i>Water Supply; Sewerage, Waste Management, and Remediation Activities</i>	7,82	20,59	0,74	2,30	9,47
F	Konstruksi/ <i>Construction</i>	6,43	6,55	6,31	1,01	0,73
G	Perdagangan Besar dan Eceran; Reparasi Mobil dan Sepeda Motor/ <i>Wholesale and Retail Trade; Repair of Motor Vehicles and Motorcycles</i>	6,65	5,41	-4,97	4,55	5,62
H	Transportasi dan Pergudangan/ <i>Transportation and Storage</i>	0,92	3,56	-21,21	25,19	5,33
I	Penyediaan Akomodasi dan Makan Minum/ <i>Accommodation and Food Service Activities</i>	6,35	7,36	-3,62	0,19	30,59
J	Informasi dan Komunikasi/ <i>Information and Communication</i>	1,73	3,78	11,86	8,23	10,32

Lanjutan Tabel/*Continued Table 12.4*

Lapangan Usaha <i>Industry</i>		2018	2019	2020	2021	2022
(1)		(2)	(3)	(4)	(5)	(6)
K	Jasa Keuangan dan Asuransi/ <i>Financial and Insurance Activities</i>	1,10	8,60	2,77	-1,28	-1,64
L	Real Estat/ <i>Real Estate Activities</i>	5,43	6,74	-0,55	3,10	3,49
M,N	Jasa Perusahaan/ <i>Business Activities</i>	5,24	5,11	3,20	1,93	10,99
O	Administrasi Pemerintahan, Pertahanan, dan Jaminan Sosial Wajib/ <i>Public Administration and Defence; Compulsory Social Security</i>	6,74	5,08	-0,13	5,20	-0,08
P	Jasa Pendidikan/ <i>Education</i>	6,16	7,38	2,47	1,56	3,26
Q	Jasa Kesehatan dan Kegiatan Sosial/ <i>Human Health and Social Work Activities</i>	6,91	7,14	6,01	9,83	9,85
R,S,T,U	Jasa Lainnya/ <i>Other Services Activities</i>	3,47	8,30	1,23	2,27	11,49
Produk Domestik Regional Bruto <i>Gross Regional Domestic Product</i>		4,22	5,00	-1,02	4,13	4,31

Sumber/*Source*: BPS, berbagai sensus, survei dan sumber lain/*BPS-Statistics Indonesia, various census, survey, and other sources*

Tabel
Table 12.5

**Produk Domestik Regional Bruto Atas Dasar Harga
Berlaku Menurut Jenis Pengeluaran di Kabupaten Bireuen
(miliar rupiah), 2018–2022**
*Gross Regional Domestic Product at Current Market Prices
by Type of Expenditure in Bireuen Regency (billion rupiahs),
2018–2022*

Jenis Pengeluaran <i>Type of Expenditure</i>	2018	2019	2020	2021	2022
(1)	(2)	(3)	(4)	(5)	(6)
Pengeluaran Konsumsi Rumah Tangga <i>Household Consumption Expenditure</i>	8 308,69	8 914,81	9 045,84	9 220,85	9 806,63
Pengeluaran Konsumsi LNPR NPIH <i>NPIH Consumption Expenditure</i>	241,49	264,04	267,83	258,98	283,25
Pengeluaran Konsumsi Pemerintah <i>Government Consumption Expenditure</i>	1 919,71	1 990,89	1 890,59	2 050,34	1 975,43
Pembentukan Modal Tetap Bruto <i>Gross Fixed Capital Formation</i>	2 964,63	3 141,54	3 285,72	3 372,55	3 448,92
Perubahan Inventori <i>Changes in Inventories</i>	126,23	216,26	127,08	12,64	414,27
Net Ekspor Barang dan Jasa/ <i>Exports of Goods and Services</i>	-1 468,23	-1 640,70	-1 532,68	-858,83	-514,03
Produk Domestik Regional Bruto/Gross Regional Domestic Product	12 092,52	12 886,85	13 084,37	14 056,53	15 414,46

Sumber/Source: BPS, berbagai sensus, survei dan sumber lain/BPS-Statistics Indonesia, various census, survey, and other sources

Tabel
Table 12.6

Produk Domestik Regional Bruto Atas Dasar Konstan 2010 Berlaku Menurut Jenis Pengeluaran di Kabupaten Bireuen (miliar rupiah), 2018–2022
Gross Regional Domestic Product at 2010 Constant Market Prices by Type of Expenditure in Bireuen Regency (billion rupiahs), 2018–2022

Jenis Pengeluaran Type of Expenditure	2018	2019	2020	2021	2022
(1)	(2)	(3)	(4)	(5)	(6)
Pengeluaran Konsumsi Rumah Tangga <i>Household Consumption Expenditure</i>	6 326,04	6 586,02	6 555,03	6 629,69	6 761,50
Pengeluaran Konsumsi LNPR <i>NPISH Consumption Expenditure</i>	170,20	184,16	181,98	175,49	185,83
Pengeluaran Konsumsi Pemerintah <i>Government Consumption Expenditure</i>	1 182,38	1 222,48	1 136,66	1 173,29	1 090,19
Pembentukan Modal Tetap Bruto <i>Gross Fixed Capital Formation</i>	2 209,50	2 311,80	2 396,61	2 422,06	2 413,81
Perubahan Inventori <i>Changes in Inventories</i>	125,07	147,44	59,96	100,98	285,45
Net Ekspor Barang dan Jasa/ <i>Exports of Goods and Services</i>	-427,04	-386,46	-367,66	-127,03	84,35
Produk Domestik Regional Bruto/ <i>Gross Regional Domestic Product</i>	9 586,14	10 065,43	9 962,58	10 374,48	10 821,13

Sumber/Source: BPS, berbagai sensus, survei dan sumber lain/BPS-Statistics Indonesia, various census, survey, and other sources

Tabel
Table 12.7

Distribusi Persentase Produk Domestik Regional Bruto Atas Dasar Harga Berlaku Menurut Jenis Pengeluaran di Kabupaten Bireuen (persen), 2018–2022
Percentage Distribution of Gross Regional Domestic Product at Current Market Prices by Type of Expenditure in Bireuen Regency (percent), 2018–2022

Jenis Pengeluaran <i>Type of Expenditure</i>	2018	2019	2020	2021	2022
(1)	(2)	(3)	(4)	(5)	(6)
Pengeluaran Konsumsi Rumah Tangga <i>Household Consumption Expenditure</i>	68,71	69,18	69,13	65,60	63,62
Pengeluaran Konsumsi LNPR <i>NPISH Consumption Expenditure</i>	2,00	2,05	2,05	1,84	1,84
Pengeluaran Konsumsi Pemerintah <i>Government Consumption Expenditure</i>	15,88	15,45	14,45	14,59	12,82
Pembentukan Modal Tetap Bruto <i>Gross Fixed Capital Formation</i>	24,52	24,38	25,11	23,99	22,37
Perubahan Inventori <i>Changes in Inventories</i>	1,04	1,68	0,97	0,09	2,69
Net Ekspor Barang dan Jasa/ <i>Net Exports of Goods and Services</i>	-12,14	-12,73	-11,71	-6,11	-3,33
Produk Domestik Regional Bruto/ <i>Gross Regional Domestic Product</i>	100,00	100,00	100,00	100,00	100,00

Sumber/Source: BPS, berbagai sensus, survei dan sumber lain/BPS-Statistics Indonesia, various census, survey, and other sources

Tabel
Table 12.8

Laju Pertumbuhan Produk Domestik Regional Bruto Atas Dasar Konstan 2010 Berlaku Menurut Jenis Pengeluaran di Kabupaten Bireuen (persen), 2018–2022
Growth Rate of Gross Regional Domestic Product at 2010 Constant Market Prices by Type of Expenditure in Bireuen Regency (persen), 2018–2022

Jenis Pengeluaran Type of Expenditure	2018	2019	2020	2021	2022
(1)	(2)	(3)	(4)	(5)	(6)
Pengeluaran Konsumsi Rumah Tangga <i>Household Consumption Expenditure</i>	4,01	4,11	-0,47	1,14	1,99
Pengeluaran Konsumsi LNPR <i>NPISH Consumption Expenditure</i>	5,84	8,20	-1,18	-3,57	5,89
Pengeluaran Konsumsi Pemerintah <i>Government Consumption Expenditure</i>	1,62	3,39	-7,02	3,22	-7,08
Pembentukan Modal Tetap Bruto <i>Gross Fixed Capital Formation</i>	3,66	4,63	3,67	1,06	-0,34
Perubahan Inventori <i>Changes in Inventories</i>	-	-	-	-	-
Net Ekspor Barang dan Jasa/ <i>Exports of Goods and Services</i>	-	-	-	-	-
Produk Domestik Regional Bruto/ <i>Gross Regional Domestic Product</i>	4,22	5,00	-1,02	4,13	4,31

Sumber/Source: BPS, berbagai sensus, survei dan sumber lain/BPS-Statistics Indonesia, various census, survey, and other sources

BAB

13

**PERBANDINGAN ANTAR
KABUPATEN/KOTA
REGENCY/MUNICIPAL
COMPARISON**

<https://bireuenkab.bps.go.id>

PENJELASAN TEKNIS**TECHNICAL NOTES**

1. Laju pertumbuhan penduduk adalah angka yang menunjukkan persentase penambahan penduduk dalam jangka waktu tertentu.
 2. Laju Pertumbuhan PDB/PDRB adalah laju pertumbuhan produk domestik bruto (PDB) atas dasar harga konstan diperoleh dengan mengurangi nilai pada tahun ke n dengan nilai pada tahun ke $(n-1)$ dibagi dengan nilai pada tahun ke $(n-1)$ dikalikan dengan 100 persen. Laju pertumbuhan PDB / PDRB menunjukkan suatu tingkat perkembangan riil dari agregat pendapatan untuk masing-masing tahun dibandingkan dengan tahun sebelumnya.
 3. Indeks Pembangunan Manusia (IPM) merupakan indikator penting untuk mengukur keberhasilan dalam upaya membangun kualitas hidup manusia (masyarakat /penduduk). IPM dapat menentukan peringkat atau level pembangunan suatu wilayah/negara. Bagi Indonesia, IPM merupakan data strategis karena selain sebagai ukuran kinerja Pemerintah, IPM juga digunakan sebagai salah satu alokator penentuan Dana Alokasi Umum (DAU).
1. *The growth rate of population is the number that is show percentage of population growth within a specified period.*
 2. *Growth Rate of GDP/GRDP is the rate of growth of gross domestic product (GDP) at constant prices is obtained by subtracting the value in year n with the value in the year to the $(n-1)$ divided by the value in the year to the $(n-1)$ multiplied by 100 percent. The growth rate of the GDP/GRDP shows a level of real development of aggregate income for each year compared with the previous year.*
 3. *Human Development Index (HDI) is an important indicator to measure success in the effort to build the quality of human life (community / population). IPM can rank or level of development of a region / country. For Indonesia, the HDI is strategic because in addition to the data as a measure of the Government's performance, IPM is also used as one allocator determining the General Allocation Fund (DAU).*

<https://bireuenkab.bps.go.id>

ULASAN**DESCRIPTION****Perbandingan Kabupaten/Kota**

Pada tahun 2022, Kabupaten Bireuen memiliki penduduk sebanyak 443.874 jiwa menduduki peringkat ke 3 sebagai kabupaten/kota dengan penduduk terbanyak se provinsi Aceh. Sedangkan kabupaten/kota yang memiliki penduduk terbanyak yaitu Kabupaten Aceh Utara sebanyak 614.640 jiwa.

Aspek lain yang sering digunakan untuk perbandingan antar wilayah adalah pertumbuhan ekonomi, tingkat kemiskinan, dan indeks pembangunan manusia.

Pertumbuhan ekonomi dapat dilihat dari laju pertumbuhan PDRB Atas Dasar Harga Konstan. Pertumbuhan ekonomi Kabupaten Bireuen pada tahun 2022 adalah sebesar 4,31 atau menempati urutan ke-5 se provinsi Aceh.

Pada tahun 2022, jumlah penduduk miskin di Kabupaten Bireuen sebanyak 60,29 ribu jiwa. Sedangkan Indeks Pembangunan Manusia di Kabupaten Bireuen pada tahun 2022 sebesar 73,15 atau berada di peringkat 9 se-provinsi Aceh dan tidak ada perubahan peringkat dibandingkan tahun lalu.

Regency/Municipal Comparison

In 2022, Bireuen Regency had a population of 443,874 people, which was ranked third as the regency / city with the most population in Aceh. While the regencies / cities that have the most population is Aceh Utara Regency with 614,640 in habitants.

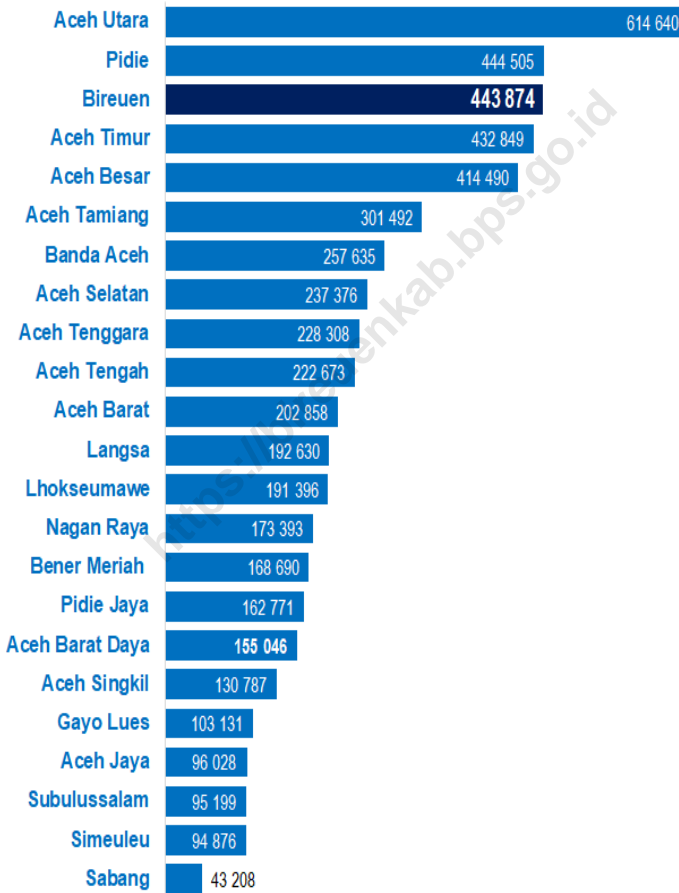
Another aspects that are often used for comparison between regions are economic growth, poverty rates, and human development index.

Economic growth can be seen from the GDP growth rate at constant prices. The economic growth of Bireuen Regency in 2022 is 4.31 or ranks 5th in the province of Aceh.

In 2022, the number of poor people in Bireuen Regency amounted to 60.29 thousand people. Whereas the Human Development Index in Bireuen Regency in 2022 was 73.15 or ranked 9th in the province of Aceh and there was no change in rank compared to last year.

Gambar 13.1
Figures

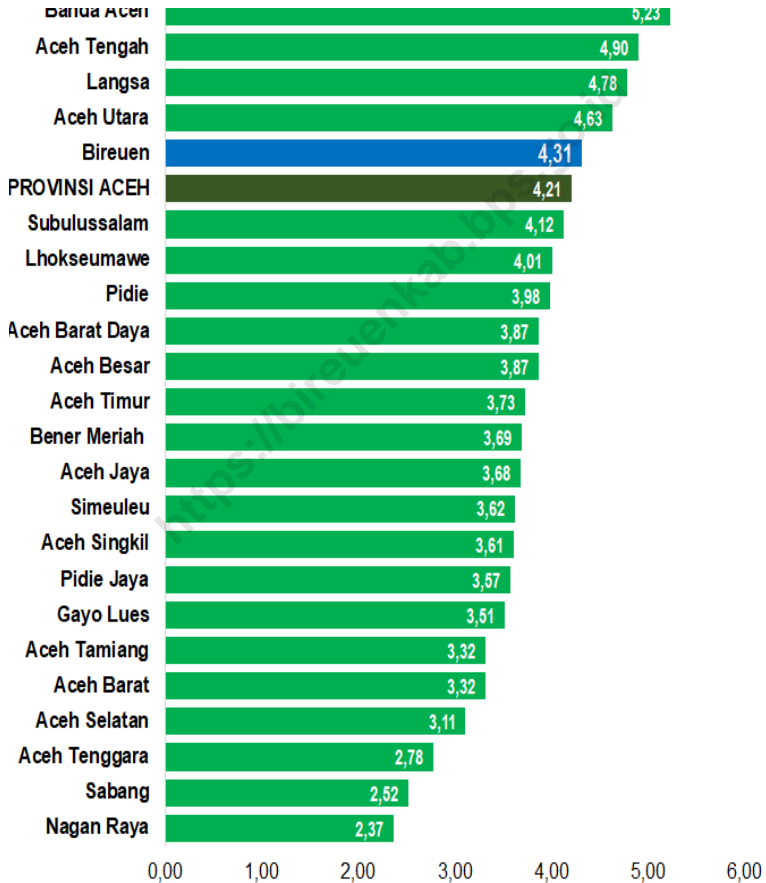
Jumlah Penduduk Menurut Kabupaten/Kota di Provinsi Aceh, 2022
Population by Regency/Municipality in Aceh Province, 2022



Sumber/Source : Badan Pusat Statistik Provinsi Aceh / BPS-Statistics of Aceh Province

Gambar 13.2
Figures

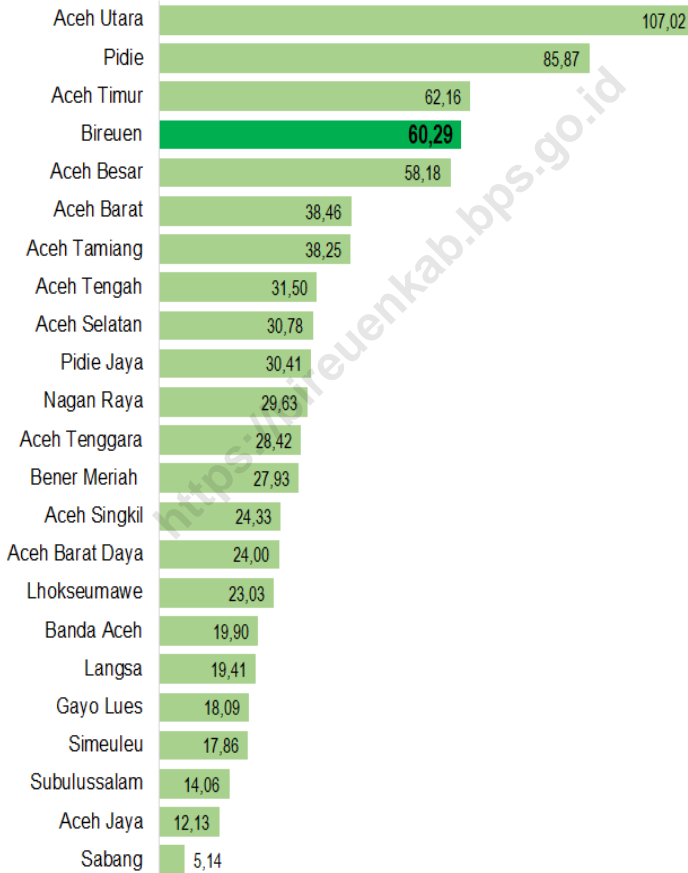
Laju Pertumbuhan Produk Domestik Regional Bruto Atas Dasar Harga Konstan 2010 Menurut Kabupaten/Kota di Provinsi Aceh (persen), 2022
Rate of Growth of Gross Regional Domestic Products at Constant 2010 Prices by Regency/Municipality in Aceh Province (percent), 2022



Sumber/Source : Badan Pusat Statistik Provinsi Aceh / BPS-Statistics of Aceh Province

Gambar 13.3
Figures

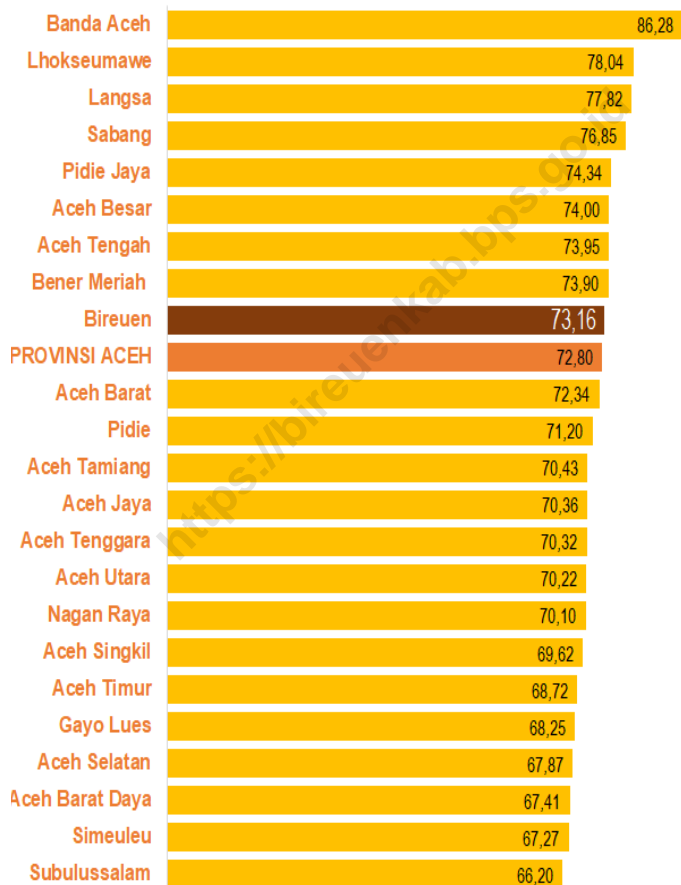
Jumlah Penduduk Miskin Menurut Kabupaten/Kota di Provinsi Aceh (ribu), 2022
Number of Poor Population by Regency/Municipality in Aceh Province (thousand), 2022



Sumber/Source : Badan Pusat Statistik Provinsi Aceh / BPS-Statistics of Aceh Province

Gambar 13.4
Figures

**Indeks Pembangunan Manusia Menurut Kabupaten/
Kota di Provinsi Aceh, 2022**
*Human Development Index by Regency/Municipality in
Aceh Province, 2022*



Sumber/Source : Badan Pusat Statistik Provinsi Aceh / BPS-Statistics of Aceh Province

<https://bireuenkab.bps.go.id>

Tabel
Table 13.1**Jumlah Penduduk Menurut Kabupaten/Kota di Provinsi
Aceh, 2018–2022**
**Population by Regency/Municipality in Aceh Province,
2018–2022**

Kabupaten/Kota Regency/Municipality	2018	2019	2020	2021	2022
(1)	(2)	(3)	(4)	(5)	(6)
Simeuleu	92 393	93 228	92 865	93 762	94 876
Aceh Singkil	121 681	124 101	126 514	128 384	130 787
Aceh Selatan	235 115	238 081	232 414	234 630	237 376
Aceh Tenggara	212 417	216 495	220 860	224 119	228 308
Aceh Timur	427 567	436 081	422 401	427 032	432 849
Aceh Tengah	208 505	212 494	215 576	218 684	222 673
Aceh Barat	205 971	210 113	198 736	200 579	202 858
Aceh Besar	417 302	425 216	405 535	409 527	414 490
Pidie	439 131	444 976	435 275	439 398	444 505
Bireuen	461 726	471 635	436 418	439 788	443 874
Aceh Utara	611 435	619 407	602 793	608 106	614 640
Aceh Barat Daya	148 111	150 393	150 775	152 657	155 046
Gayo Lues	92 602	94 100	99 532	101 102	103 131
Aceh Tamiang	291 112	295 011	294 356	297 522	301 492
Nagan Raya	164 483	167 294	168 392	170 591	173 393
Aceh Jaya	91 087	92 892	93 159	94 418	96 028
Bener Meriah	145 086	148 175	161 342	164 522	168 690
Pidie Jaya	158 091	161 215	158 397	160 327	162 771
Banda Aceh	265 111	270 321	252 899	255 029	257 635
Sabang	34 571	34 874	41 197	42 066	43 208
Langsa	174 318	176 811	185 971	188 878	192 630
Lhokseumawe	203 284	207 202	188 713	189 941	191 396
Subulussalam	80 215	81 417	90 751	92 671	95 199
PROVINSI ACEH	5 281 314	5 371 532	5 274 871	5 333 733	5 407 855

Sumber/Source: Badan Pusat Statistik Provinsi Aceh / BPS-Statistics of Aceh Province

Tabel
Table 13.2

Laju Pertumbuhan Produk Domestik Regional Bruto Atas Dasar Harga Konstan 2010 Menurut Kabupaten/Kota di Provinsi Aceh (persen), 2018–2022
Rate of Growth of Gross Regional Domestic Products at Constant 2010 Prices by Regency/Municipality in Aceh Province (percent), 2018–2022

Kabupaten/Kota Regency/Municipality	2018	2019	2020	2021	2022
(1)	(2)	(3)	(4)	(5)	(6)
Simeuleu	4,24	4,60	0,12	2,85	3,62
Aceh Singkil	3,98	3,99	-1,01	3,90	3,61
Aceh Selatan	4,53	4,43	-0,05	2,46	3,11
Aceh Tenggara	3,26	4,23	-0,17	1,48	2,78
Aceh Timur	4,20	4,42	1,54	1,94	3,73
Aceh Tengah	4,22	3,51	-1,18	3,21	4,90
Aceh Barat	10,14	4,99	1,88	5,84	3,32
Aceh Besar	3,78	4,35	0,39	2,44	3,87
Pidie	4,16	4,43	-0,12	2,63	3,98
Bireuen	4,22	5,00	-1,02	4,13	4,31
Aceh Utara	4,77	3,48	0,98	-0,58	4,63
Aceh Barat Daya	4,61	4,75	-0,65	2,88	3,87
Gayo Lues	1,28	1,26	0,88	2,32	3,51
Aceh Tamiang	4,25	4,55	0,42	0,88	3,32
Nagan Raya	4,29	6,77	3,36	5,34	2,37
Aceh Jaya	4,04	3,75	-0,62	2,59	3,68
Bener Meriah	4,16	4,32	0,09	3,15	3,69
Pidie Jaya	4,63	4,08	-0,79	2,03	3,57
Banda Aceh	4,45	4,13	-3,39	5,50	5,23
Sabang	5,87	5,82	-1,29	2,67	2,52
Langsa	4,33	4,39	-1,12	3,92	4,78
Lhokseumawe	3,78	3,98	-1,80	3,84	4,01
Subulussalam	4,42	4,42	1,97	3,87	4,12
PROVINSI ACEH	4,61	4,14	-0,37	2,79	4,21

Sumber/Source: Badan Pusat Statistik Provinsi Aceh / BPS-Statistics of Aceh Province

Tabel
Table 13.3**Jumlah Penduduk Miskin Menurut Kabupaten/Kota di
Provinsi Aceh (ribu), 2018–2022**
**Number of Poor Population by Regency/Municipality in
Aceh Province (thousand), 2018–2022**

Kabupaten/Kota Regency/Municipality	2018	2019	2020	2021	2022
(1)	(2)	(3)	(4)	(5)	(6)
Simeuleu	18,22	17,67	17,34	18,25	17,86
Aceh Singkil	25,74	25,66	25,43	25,48	24,33
Aceh Selatan	32,82	31,06	30,91	32,25	30,78
Aceh Tenggara	30,20	28,93	28,98	29,31	28,42
Aceh Timur	61,64	62,79	62,34	63,69	62,16
Aceh Tengah	32,31	32,78	32,48	32,72	31,50
Aceh Barat	39,56	39,29	39,06	39,83	38,46
Aceh Besar	60,08	58,90	59,70	60,26	58,18
Pidie	89,53	86,29	86,39	88,53	85,87
Bireuen	65,74	63,60	62,42	63,02	60,29
Aceh Utara	111,27	107,34	106,41	109,49	107,02
Aceh Barat Daya	25,23	24,36	24,21	25,06	24,00
Gayo Lues	19,09	18,63	18,42	18,61	18,09
Aceh Tamiang	41,21	39,35	38,93	40,03	38,25
Nagan Raya	31,06	29,93	29,99	30,71	29,63
Aceh Jaya	12,85	12,35	12,11	12,63	12,13
Bener Meriah	29,08	28,45	28,38	28,69	27,93
Pidie Jaya	31,72	30,97	31,39	31,79	30,41
Banda Aceh	19,13	19,42	18,97	20,95	19,90
Sabang	5,62	5,43	5,27	5,33	5,14
Langsa	18,73	18,62	18,65	19,78	19,41
Lhokseumawe	23,88	23,05	22,69	23,38	23,03
Subulussalam	14,78	14,56	14,46	14,46	14,06
PROVINSI ACEH	839,49	819,44	814,91	834,24	806,82

Sumber/Source: Badan Pusat Statistik Provinsi Aceh / BPS-Statistics of Aceh Province

Tabel
Table 13.4

**Indeks Pembangunan Manusia Menurut Kabupaten/Kota
di Provinsi Aceh, 2018–2022**
*Human Development Index by Regency/Municipality in
Aceh Province, 2018-2022*

Kabupaten/Kota Regency/Municipality	2018	2019	2020	2021	2022
(1)	(2)	(3)	(4)	(5)	(6)
Simeuleu	64,74	65,7	66,03	66,41	67,27
Aceh Singkil	68,02	68,91	68,94	69,22	69,62
Aceh Selatan	65,92	66,9	67,12	67,44	67,87
Aceh Tenggara	68,67	69,36	69,37	69,44	70,32
Aceh Timur	66,82	67,39	67,63	67,83	68,72
Aceh Tengah	72,64	73,14	73,24	73,37	73,95
Aceh Barat	70,47	71,22	71,38	71,67	72,34
Aceh Besar	72,73	73,55	73,56	73,58	74,00
Pidie	69,93	70,41	70,63	70,70	71,20
Bireuen	71,37	72,27	72,28	72,33	73,16
Aceh Utara	68,36	69,22	69,33	69,46	70,22
Aceh Barat Daya	65,67	66,56	66,75	66,99	67,41
Gayo Lues	65,88	66,87	67,22	67,56	68,25
Aceh Tamiang	68,45	69,23	69,24	69,48	70,43
Nagan Raya	68,15	69,11	69,18	69,31	70,10
Aceh Jaya	68,83	69,74	69,75	69,84	70,36
Bener Meriah	72,14	72,97	72,98	73,27	73,90
Pidie Jaya	72,12	72,87	73,20	73,60	74,34
Banda Aceh	84,37	85,07	85,41	85,71	86,28
Sabang	74,82	75,77	75,78	76,11	76,85
Langsa	76,34	77,16	77,17	77,44	77,82
Lhokseumawe	76,62	77,3	77,31	77,57	78,04
Subulussalam	63,48	64,46	64,93	65,27	66,20
PROVINSI ACEH	71,19	71,90	71,99	72,18	72,80

Sumber/Source: Badan Pusat Statistik Provinsi Aceh / BPS-Statistics of Aceh Province

2023
2023
2023

ST 2023
SENSUS PERTANIAN

BerAKHLAK
Berorientasi Pelayanan Akuntabel Kompeten
Harmonis Loyal Adaptif Kolaboratif

DATA

MENCERDASKAN BANGSA



**BADAN PUSAT STATISTIK
KABUPATEN BIREUEN**

Jln Banda Aceh-Medan Km 216,5 Bireuen
E-mail : bps1110@bps.go.id
Homepage : <http://bireuenkab.bps.go.id>

ISSN 2442-8507

