



KABUPATEN ACEH TIMUR

DALAM ANGKA

ACEH TIMUR REGENCY IN FIGURES 2023



**BADAN PUSAT STATISTIK
KABUPATEN ACEH TIMUR
BPS-STATISTICS OF ACEH TIMUR REGENCY**

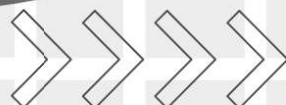
KABUPATEN ACEH TIMUR

DALAM ANGKA

ACEH TIMUR REGENCY IN FIGURES 2023



**BADAN PUSAT STATISTIK
KABUPATEN ACEH TIMUR
BPS-STATISTICS OF ACEH TIMUR REGENCY**



ACEH TIMUR DALAM ANGKA
ACEH TIMUR in Figures
2023

ISSN: 2477-0418

No. Publikasi/*Publication Number*: 11050.2003

Katalog/*Catalog*: 1102001

Ukuran Buku/*Book Size*: 14,8 cm x 21 cm

Jumlah Halaman/*Number of Pages*: Ivi+540. hal/pages

Naskah/*Manuscript*:

BPS Kabupaten Aceh Timur

BPS-Statistics of Aceh Timur Regency

Penyunting/*Editor*:

BPS Kabupaten Aceh Timur

BPS-Statistics of Aceh Timur Regency

Gambar Kover/*Cover Design*:

Fungsi Integrasi Pengolahan dan Diseminasi Statistik

Function of Integration Processing and Statistics Dissemination

Ilustrasi Kover/*Cover Illustration*:

Gedung DPRK Aceh Timur

Diterbitkan oleh/*Published by*:

©BPS Kabupaten Aceh Timur/*BPS-Statistics of Aceh Timur Regency*

Dicetak oleh/*Printed by*:

...

Dilarang mengumumkan, mendistribusikan, mengomunikasikan, dan/atau menggandakan sebagian atau seluruh isi buku ini untuk tujuan komersil tanpa izin tertulis dari Badan Pusat Statistik.

Prohibited to announce, distribute, communicate, and/or copy part or all of this book for commercial purpose without permission from BPS-Statistics Indonesia.

TIM PENYUSUN / DRAFTING TEAM

Penanggungjawab Umum / *General in Charge*:

Busnir, S.Si

Penulis dan Pengolah Data / *Writer and Data Processor*:

Akhmad Zaki, S. Si

Haris Noprianto, S. ST

Fahmi Fadhillah, A. Md

Annisa Ramadhanty, S. Tr. Stat

Kontributor Infografis / *Infografis Contributor*:

Eizatie Rahmatika, A. Md

Pengumpul Data / *Data Collector*:

Akhmad Zaki, S. Si

Haris Noprianto, S. ST

Fahmi Fadhillah, A. Md

Annisa Ramadhanty, S. Tr. Stat

TIM PENYUSUN / DRAFTING TEAM

Penanggungjawab Umum / *General in Charge:*

Busnir, S.Si

Penulis dan Pengolah Data / *Writer and Data Processor:*

Akhmad Zaki, S. Si

Haris Noprianto, S. ST

Fahmi Fadhillah, A. Md

Annisa Ramadhanty, S. Tr. Stat

Kontributor Infografis / *Infografis Contributor:*

Eizatie Rahmatika, A. Md

Pengumpul Data / *Data Collector:*

Akhmad Zaki, S. Si

Haris Noprianto, S. ST

Fahmi Fadhillah, A. Md

Annisa Ramadhanty, S. Tr. Stat

<https://acehtimurkab.bps.go.id>

Kontributor Data:

1. Badan Pusat Statistik
2. Dinas Kesehatan
3. Dinas Ketahanan Pangan dan Penyuluhan
4. Dinas Pemberdayaan Masyarakat dan Gampong
5. Dinas Kependudukan dan Pencatatan Sipil
6. Dinas Pekerjaan Umum dan Perumahan Rakyat
7. Dinas Pendidikan dan Kebudayaan
8. Dinas Tanaman Pangan dan Hortikultura
9. Dinas Penanaman Modal dan Pelayanan Perizinan Terpadu
10. Kejaksanaan Idi
11. Dinas Perpustakaan dan Kearsipan
12. Dinas Lingkungan Hidup
13. Dinas Sosial
14. Dinas Pemberdayaan Perempuan, Perlindungan Anak dan Keluarga Berencana
15. Sekretaris Daerah
16. Dinas Pariwisata, Pemuda dan Olahraga
17. Dinas Perkebunan dan Peternakan
18. Dinas Perhubungan
19. PDAM Tirta Peusada
20. Sekretariat DPRK
21. Dinas Perikanan
22. Dinas Syari'at Islam
23. Badan Perencanaan Pembangunan Daerah
24. Badan Kepegawaian dan Pengembangan Sumber Daya Manusia
25. Badan Pengelolaan Keuangan Daerah
26. Satuan Polisi Pamong Praja dan Wilayahul Hisbah
27. Dinas Komunikasi dan Informatika
28. Badan Kesatuan Bangsa dan Politik
29. Dinas Perindustrian, Tenaga Kerja dan Transmigrasi
30. Pengadilan Idi
31. Mahkamah Syar'iyah
32. Kementerian Agama
33. POLRES
34. Dinas Perdagangan, Koperasi dan Usaha Kecil Menengah
35. Rumah Tahanan Idi
36. Badan Penanggulangan Bencana Daerah
37. Bulog Sub drive Langsa
38. PLN Area Langsa
39. Kantor Pos Langsa

Terima Kasih Atas Kerja Samanya
Thank You For Your Cooperation

<https://acehtimurkab.bps.go.id>

PETA WILAYAH ACEH TIMUR
MAP OF ACEH TIMUR



<https://acehtimurkab.bps.go.id>

KEPALA BPS KABUPATEN ACEH TIMUR
CHIEF STATISTICIAN OF ACEH TIMUR REGENCY



BUSNIR, S.Si

<https://acehtimurkab.bps.go.id>



KATA PENGANTAR

Kabupaten Aceh Timur Dalam Angka 2023 merupakan publikasi tahunan yang diterbitkan oleh BPS Kabupaten Aceh Timur. Disadari bahwa publikasi ini belum sepenuhnya memenuhi harapan pihak pemakai data khususnya para perencana, namun diharapkan dapat membantu melengkapi penyusunan rencana pembangunan di Kabupaten Aceh Timur.

Publikasi ini dapat terwujud berkat kerja sama dan bantuan dari berbagai pihak baik instansi pemerintah maupun swasta. Kepada semua pihak yang telah memberikan bantuan disampaikan penghargaan dan terima kasih yang sebesar-besarnya.

Walaupun publikasi ini telah disiapkan sebaik-baiknya, namun disadari masih ada kekurangan dan kesalahan yang terjadi. Untuk perbaikan publikasi ini, tanggapan dan saran yang bersifat konstruktif dari para pemakai sangat diharapkan.

Idi, Februari 2023
Kepala BPS
Kabupaten Aceh Timur

Busnir, S.Si

NIP. 19650404 198603 1 026



PREFACE

Aceh Timur Regency in Figures 2023 is an annual publication written by BPS Regency of Aceh Timur. Honestly, this publication has not perfect yet and has not filled the user's hope, especially for the planners yet, but hopefully it can help to equip compilation of development planning in this new regency.

This comprehensive publication has been made possible with the assistance and contribution from several governmental institutions and private organizations. To all parties who have been involved in the preparation of this publication, I would like to express my sincerest appreciation and gratitude.

Comments and constructive suggestions for the improvement of this publication are always welcome.

*Idi, February 2023
Chief Statistician of
East Aceh Regency*

Busnir, S.Si

NIP. 19650404 198603 1 026

**BUPATI KABUPATEN ACEH TIMUR
REGENT OF ACEH TIMUR REGENCY**



**Ir. MAHYUDDIN, M.Si
Pj. BUPATI ACEH TIMUR**

<https://acehtimurkab.bps.go.id>



KATA PENGANTAR

Puji Syukur kita panjatkan kehadirat Allah SWT, Tuhan yang Maha Kuasa, shalawat seiring salam kita sampaikan kepada Nabi Muhammad SAW, karena atas berkat dan rahmat-Nya buku Aceh Timur Dalam Angka Tahun 2023 dapat diselesaikan tepat waktu.

Kabupaten Aceh Timur memiliki letak yang strategis sebagai penghubung antara Provinsi Aceh dengan Provinsi Sumatera Utara setelah Kota Langsa. Secara Geografis Kabupaten Aceh Timur terletak antara 4°09'21,08"- 5°06'02,16" Lintang Utara dan 97°15'22,07"- 97°34'47,22" Bujur Timur dengan ketinggian wilayah yang cukup beragam berkisar antara 0 sampai dengan 240 meter di atas permukaan laut (mdpl) dan kemiringan antara 1 sampai dengan 5 derajat. Iklim Kabupaten Aceh Timur bertipe iklim A dan B seperti daerah tropis lainnya. Iklim ini sangat dipengaruhi oleh arah angin yang senantiasa bertukar setiap tahunnya, sehingga terdapat dua musim yang berbeda yaitu musim hujan dan musim kemarau. Musim hujan terjadi dari bulan September sampai dengan bulan Februari, sedangkan musim kemarau mulai bulan Maret sampai dengan bulan Agustus, sedangkan suhu udara berkisar antara 26–30 C.

Kondisi kesejahteraan masyarakat, pelayanan umum, daya saing, geografi dan demografi Kabupaten Aceh Timur menuntut Pemerintah Daerah untuk menyajikan data yang akurat dan kredibel dalam proses penyusunan dokumen perencanaan dan pembangunan daerah seperti Rencana Pembangunan Jangka Panjang (RPJPD), Rencana Pembangunan Jangka Menengah (RPJMD) dan Rencana Kerja Pemerintah Daerah (RKPD) sehingga indikator pencapaian pembangunan daerah tepat sasaran.

Lahirnya Peraturan Presiden Nomor 39 Tahun 2019 Tentang Satu Data Indonesia yang berkaitan dengan penyelenggaraan tata kelola data dan informasi statistik sektoral, membawa konsekuensi tuntunan peran yang lebih terhadap Pemerintah Kabupaten Aceh Timur dalam penyusunan dokumen dimaksud.



Penyelenggaraan sistem Satu Data di Kabupaten Aceh Timur membutuhkan komitmen, kerja keras dan kerja cerdas dari seluruh komponen organisasi Perangkat Daerah sesuai kewenangan yang dimiliki sehingga ketersediaan data yang akurat, mutakhir terpadu, dapat dipertanggungjawabkan, serta mudah diakses dan dibagikan antar Instansi Pusat dan Instansi Daerah dapat terwujud. Oleh karena itu, optimalisasi penyelenggaraan Sistem Satu Data Kabupaten Aceh Timur memerlukan penyatuan persepsi dan pola pikir dari seluruh komponen, baik itu Pembina Data yaitu Badan Perencana Pembangunan Daerah (BAPPEDA) dan Badan Pusat Statistik (BPS), Walidata yaitu Dinas Komunikasi dan Informatika serta Produsen Data yaitu seluruh Perangkat Daerah di Kabupaten Aceh Timur baik sektoral maupun vertikal, sebagaimana yang tercantum dalam Peraturan Menteri Dalam Negeri Nomor 70 tahun 2019 tentang Sistem Informasi Pemerintah Daerah.

Terbitnya buku “Aceh Timur Dalam Angka Tahun 2023” merupakan wujud kerjasama dan sinergitas yang baik antara BPS dengan Pemerintah Daerah. Sehingga terciptanya komitmen bersama dalam menghasilkan data yang akurat dan terpercaya sesuai dengan prosedur dan kaidah yang ada.

Saya mengucapkan terimakasih atas dukungan dan kerjasama semua pihak yang telah berkontribusi dalam penyusunan buku ini yang diharapkan dapat menjadi acuan dalam perencanaan dan evaluasi pembangunan daerah kedepan.

Idi, Februari 2023

Pj. Bupati Aceh Timur

Ir. MAHYUDDIN, M.Si

DAFTAR ISI / CONTENTS

	Halaman Page
Kata Pengantar/ <i>Preface</i>	xi
Kata Pengantar/ <i>Preface</i>	xv
Daftar Tabel/ <i>List of Tables</i>	xviii
Daftar Gambar/ <i>List of Figures</i>	xlix
Daftar Singkatan/ <i>List of Abbreviations</i>	liii
Statistik Kunci/ <i>Key Statistics</i>	lv
1. Geografi dan Iklim/ <i>Geography and Climate</i>	1
2. Pemerintahan/ <i>Government</i>	19
3. Penduduk dan Ketenagakerjaan/ <i>Population and Employment</i>	89
4. Sosial dan Kesejahteraan Rakyat/ <i>Social and Welfare</i>	123
5. Pertanian, Kehutanan, Peternakan, dan Perikanan/ <i>Agriculture, Forestry, Livestock, and Fishery</i>	271
6. Industri, Pertambangan, dan Energi/ <i>Industry, Mining, and Energy</i>	425
7. Pariwisata/ <i>Tourism</i>	441
8. Transportasi dan Komunikasi/ <i>Transportation and Communication</i>	453
9. Perbankan, Koperasi, dan Harga-harga/ <i>Banking, Cooperative, dan Prices</i>	477
10. Pengeluaran Penduduk/ <i>Population Expenditure</i>	489
11. Perdagangan/ <i>Trade</i>	495
12. Sistem Neraca Regional/ <i>System of Regional Accounts</i>	511
13. Perbandingan Antar Kabupaten/Kota/ <i>Regency/Municipal Comparison</i>	527

<https://acehtimurkab.bps.go.id>

DAFTAR TABEL/LIST OF TABLES

Halaman
Page

DAFTAR TABEL/LIST OF TABLES

1. GEOGRAFI DAN IKLIM/GEOGRAPHY AND CLIMATE

1.1 KEADAAN GEOGRAFI

GEOGRAPHY CONDITION

1.1.1	Luas Daerah dan Jumlah Pulau Menurut Kecamatan, 2022 <i>Total Area and Number of Islands by Subdistrict, 2022.....</i>	9
1.1.2	Jumlah Desa Pesisir dan Panjang Garis Pantai Menurut Kecamatan, 2022 <i>Number of Coastal Villages and Coastal Length by Subdistrict, 2022....</i>	11
1.1.3	Luas Wilayah Menurut Penggunaan Lahan Utama Menurut Kecamatan, 2022 <i>Area by Area of Main Land Use by Subdistrict, 2022.....</i>	12
1.1.4	Luas Wilayah Bukan Pertanian Menurut Kecamatan, 2022 <i>Area Non Agriculture According to Use by Subdistrict, 2022</i>	14
1.1.5	Luas Hutan Berdasarkan Fungsi, Status, Luas dan Lokasi Menurut Kecamatan, 2022 <i>Forest Area by Function, Status, Area and Location by Subdistrict, 2022.....</i>	15
1.1.6	Pengadaan Tanah Menurut Kecamatan, 2022 <i>Land Acquisition by Subdistrict, 2022.....</i>	16

1.2 IKLIM

CLIMATE

1.2.1	Jumlah Curah Hujan dan Hari Hujan Menurut Bulan, 2021* <i>Total Rainfall and Rainy Days by Month, 2021*.....</i>	17
1.2.2	Jumlah Curah Hujan, Hari Hujan dan Rata- Rata Curah Hujan Menurut Kecamatan, 2021* <i>Number Of Rainfall, Rainy Days and Average Rainfall by Subdistrict, 2021*18</i>	

2. PEMERINTAHAN/GOVERNMENT

2.1 WILAYAH ADMINISTRATIF

ADMINISTRATIVE AREA

2.1.1	Jumlah Desa ¹ /Kelurahan Menurut Kecamatan, 2018 –2022 <i>Number of Villages¹/Kelurahan by Subdistrict, 2018 – 2022.....</i>	26
-------	---	----

2.1.2	Nama Camat dan Nama Sekretaris Camat Menurut Kecamatan, 2022 <i>Name Of Subdistrict and Name Of Subdistrict Secretary by Subdistrict, 2022</i>	27
2.1.3	Nama Ibu Kota Kecamatan, Jumlah Desa dan Jumlah Mukim Menurut Kecamatan, 2022 <i>Capital Subdistrict Name, Number of Villages and Number of Mukim by Subdistrict, 2022</i>	28
2.1.4	Nama Desa Menurut Kecamatan, 2022 <i>Village Names by Subdistrict, 2022</i>	29
2.2	DEWAN PERWAKILAN RAKYAT DAERAH <i>THE REGIONAL HOUSE OF REPRESENTATIVE</i>	
2.2.1	Jumlah Anggota Dewan Perwakilan Rakyat Daerah Menurut Partai Politik dan Jenis Kelamin, Desember 2022 <i>Number of Regional House of Representatives's Mambers by Polotical Parties and Sex, December 2022</i>	48
2.2.2	Komisi dan Nama Pimpinan Komisi Dewan Perwakilan Rakyat Daerah, Desember 2022 <i>Comition and Name Of Leader Comition Regional House of Representatives's Mambers by Polotical Parties and Sex, December 2022</i>	49
2.2.3	Nama, Pendidikan, Umur dan Asal Partai Anggota Dewan Perwakilan Rakyat Daerah Aceh Timur, Desember 2022 <i>Nama, Education, Age and Regional House of Representatives's, December 2022</i>	50
2.2.4	Jumlah Sidang/Rapat DPRD Menurut jenisnya, 2018 - 2022 <i>Number of Parliment Meetings by Kinds of Meetings, 2018 - 2022</i>	52
2.2.5	Jumlah Keputusan DPRD Menurut Jenis, 2018 - 2022 <i>Number of Parliment Dicisions by Kinds of Decisions, 2018 - 2022</i>	53
2.3	SUMBER DAYA MANUSIA <i>HUMAN RESOURCES</i>	
2.3.1	Jumlah Pegawai Negeri Sipil Menurut Jabatan dan Jenis Kelamin di Kabupaten Aceh Timur, Desember 2021 dan Desember 2022 <i>Number of Civil Servants by Occupation and Sex in Aceh Timur Municipality December 2021 and December 2022</i>	
2.3.2	Jumlah Pegawai Negeri Sipil Menurut Tingkat Pendidikan dan Jenis Kelamin di Kabupaten Aceh Timur, Desember 2021 dan Desember 2022	

	<i>Number of Civil Servants by Educational Level and Sex in Aceh Timur Municipality Desember 2021 and Desember 2022</i>	56
2.3.3	Jumlah Pegawai Negeri Sipil Menurut Tingkat Kepangkatan dan Jenis Kelamin di Kabupaten Aceh Timur, Desember 2021 dan Desember 2022 <i>Number of Civil Servants by Hierarchy and Sex in Aceh Timur Municipality, Desember 2021 and Desember 2022</i>	
2.3.4	Jumlah Pegawai Negeri Sipil Menurut Dinas / Instansi dan Jenis Kelamin, 2022 <i>Number of Civil Servants by Service / Agency and Gender, 2022.....</i>	60
2.3.5	Jumlah Pegawai Negeri Sipil Menurut Dinas / Instansi dan Pendidikan Tertinggi, 2022 <i>Number of Civil Servants According to the Highest Office/ Agency and Education, 2022.....</i>	62
2.3.6	Jumlah Pegawai Negeri Sipil Daerah Kantor Camat, 2022 <i>Number of District Civil Servants Sub-district office, 2022</i>	66
2.4	KEUANGAN DAERAH	
	LOCAL FINANCE	
2.4.1	Laporan Realisasi Anggaran Pemerintah Kabupaten Aceh Timur, 2022 <i>East Aceh District Government Budget Realization Report, 2022</i>	67
2.4.2	Data Alokasi Dana Gampong Kabupaten Aceh Timur, 2022 <i>Data on Allocation of Village Funds in East Aceh Regency, 2022</i>	69
3.	PENDUDUK DAN KETENAGAKERJAAN/ POPULATION AND EMPLOYMENT	
3.1	PENDUDUK	
	POPULATION	
3.1.1	Penduduk, Laju Pertumbuhan Penduduk, Distribusi Persentase Penduduk, Kepadatan Penduduk, Rasio Jenis Kelamin Penduduk Menurut Kecamatan di Kabupaten Aceh Timur, 2022 <i>Population, Percentage Distribution of Population, Population Density, and Population Sex Ratio by Subdistrict in Aceh Timur Regency, 2022</i>	98
3.1.2	Jumlah Penduduk Menurut Kelompok Umur dan Jenis Kelamin di Kabupaten Aceh Timur, 2022 <i>Table Population by Age Group and Sex in Aceh Timur Regency, 2022..</i>	101
3.1.3	Jumlah Pengurusan Akte Kelahiran Menurut Bulan, 2022 <i>Number of Registrations Birth Issues by Month, 2022.....</i>	102

3.1.4	Jumlah Pengurusan Akte Kelahiran Menurut Kecamatan, 2022 <i>Number of Registrations Birth Issuesby Subdistrict, 2022</i>	103
3.1.5	Jumlah Permohonan dan Realisasi Penerbitan Akte Kelahiran, 2022 <i>Number of Birth Act Applicant and Realization, 2022.....</i>	104
3.1.6	Jumlah Penduduk Pindah, Keluar dan Masuk yang tercatat di Kecamatan, 2022 <i>Number of Emigration and Imigration Registered in Sub District, 2022</i>	105
3.1.7	Jumlah Penduduk Wajib Memiliki KTP-el, 2022 <i>Number of Citizens Must Have Electronic Personal Identity Card, 2022</i>	106
3.1.8	Jumlah Penduduk yang Memiliki KTP-el, 2022 <i>Number of Citizens That Have e-KTP, 2022.....</i>	107
3.1.9	Jumlah Penduduk dan Luas Lahan Lokasi Transmigrasi di Kabupaten Aceh Timur, 2022 <i>Number of Population and Land Area of Transmigration Location in Aceh Timur Regency, 2022</i>	108
3.2	KETENAGAKERJAAN EMPLOYMENT	
3.2.1	Jumlah Penduduk Berumur 15 Tahun Keatas Menurut Jenis Kegiatan Selama Seminggu yang Lalu dan Jenis Kelamin di Kabupaten Aceh Timur, 2022 <i>Population Aged 15 Years and Over by Type of Activity During The Previous Week and Sex in Aceh Timur Regency, 2022</i>	110
3.2.2	Penduduk Berumur 15 Tahun ke Atas Menurut Pendidikan Tertinggi yang Ditamatkan dan Jenis Kegiatan Selama Seminggu yang Lalu di Kabupaten Aceh Timur, 2022 <i>Population 15 Years of Age and Over by Educational Attainment and Type of Activity During the Previous Week in Aceh Timur Regency, 2022.....</i>	111
3.2.3	Penduduk Berumur 15 Tahun Ke Atas yang Bekerja Selama Seminggu yang Lalu Menurut Status Pekerjaan Utama dan Jenis Kelamin di Kabupaten Aceh Timur, 2022 <i>Population 15 Years of Age and Over who Worked During The Previous Week by Main Employment Status and Sex in Aceh Timur Regency, 2022</i>	113
3.2.4	Penduduk Berumur 15 Tahun ke Atas yang Bekerja Selama Seminggu Menurut Kelompok Umur dan Jenis Kelamin, 2022	

	<i>Population 15 Years of Age and Over who Worked During The Previous Week by Age Group and Sex, 2022</i>	114
3.2.5	Penduduk Berumur 15 Tahun ke Atas yang Bekerja Selama Seminggu yang Lalu Menurut Lapangan Pekerjaan Utama dan Jenis Kelamin, 2022 <i>Population Aged 15 Years and Over who Worked During the Previous Week by Main Industry and Sex, 2022</i>	115
3.2.6	Pencari Kerja Terdaftar Menurut Pendidikan Tertinggi yang Ditamatkan dan Jenis Kelamin, 2022 <i>Number of Registered Job Applicants by Educational Attainment and Sex, 2022</i>	116
3.2.7	Jumlah Perusahaan yang Terdaftar, Tenaga Kerja Menurut Lapangan Usaha, Kewarganegaraan dan Jenis Kelamin di Kabupaten Aceh Timur, 2022 <i>Number of Registered Company, Employee by Fields, Citizenship and Sex in Aceh Timur Regency, 2022</i>	117
3.2.8	Jumlah Perusahaan yang Terdaftar dan Perusahaan Peserta BPJS Ketenagakerjaan di Kabupaten Aceh Timur, 2022 <i>Number of Registered Company and Compatitor BPJS Employment Company in Aceh Timur Regency, 2022</i>	118
3.2.9	Jumlah Pencari Kerja Terdaftar Menurut Jenis Kelamin di Kabupaten Aceh Timur, 2022 <i>Number of Registered Job Seeker by Sex in Aceh Timur Regency, 2022</i> .	119
3.2.10	Jumlah Pencari Kerja Terdaftar yang Belum Terserap Kerja Menurut Tingkat Pendidikan dan Kecamatan di Kabupaten Aceh Timur, 2022 <i>Number of Registered Unemployed Workers According to Education and District Levels in Aceh Timur Regency, 2022</i>	120
3.2.11	Jumlah Peserta Pelatihan Keterampilan Instiusional Pada Loka Karya Usaha Kecil & Menengah Menurut Jenis Pelatihan di Kabupaten Aceh Timur, 2022 <i>Number of Institutional Training Compatitor at Small and Medium Industry Training by Kind of Training in Aceh Timur Regency, 2022</i>	121
4.	SOSIAL DAN KESEJAHTERAAN RAKYAT/SOCIAL AND WELFARE	
4.1	PENDIDIKAN	
	EDUCATION	
4.1.1	Jumlah Sekolah, Guru, dan Murid Taman Kanak-Kanak (TK) di Bawah Kementerian Pendidikan dan Kebudayaan Menurut	

	Kecamatan di Kabupaten Aceh Timur, 2021/2022 dan 2022/2023 <i>Number of Schools, Teachers, and Pupils in Kindergarten Under The Ministry of Education and Culture by Subdistrict in Aceh Timur Regency, 2021/2022 and 2022/2023</i>	137
4.1.2	Jumlah Sekolah, Guru, dan Murid Raudatul Athfal (RA) di Bawah Kementerian Agama Menurut Kecamatan di Kabupaten Aceh Timur, 2021/2022 dan 2022/2023 <i>Number of Schools, Teachers, and Pupils in Raudatul Athfal (RA) Under The Ministry of Religious Affairs by Subdistrict in Aceh Timur Regency, 2021/2022 and 2022/2023</i>	140
4.1.3	Jumlah Sekolah, Guru, dan Murid Sekolah Dasar (SD) di Bawah Kementerian Pendidikan, Kebudayaan, Riset, dan Teknologi Menurut Kecamatan di Kabupaten Aceh Timur, 2021/2022 dan 2022/2023 <i>Number of Schools, Teachers, and Pupils in Elementary Schools Under The Ministry of Education, Culture, Research, and Technology by Subdistrict in Aceh Timur Municipality, 2021/2022 and 2022/2023</i>	141
4.1.4	Jumlah Sekolah, Guru, dan Murid Madrasah Ibtidaiyah (MI) di Bawah Kementerian Agama Menurut Kecamatan Menurut Kecamatan di Kabupaten Aceh Timur, 2021/2022 dan 2022/2023 <i>Number of Schools, Teachers, and Pupils in Madrasah Ibtidaiyah (MI) Under The Ministry of Religious Affairs by Subdistrict in Aceh Timur Regency, 2021/2022 and 2022/2023</i>	144
4.1.5	Jumlah Sekolah, Guru, dan Murid Sekolah Menengah Pertama (SMP) di Bawah Kementerian Pendidikan dan Kebudayaan Menurut Kecamatan di Kabupaten Aceh Timur, 2021/2022 dan 2022/2023 <i>Number of Schools, Teachers, and Pupils in Junior High Schools Under The Ministry of Education and Culture by Subdistrict in Aceh Timur Regency, 2021/2022 and 2022/2023</i>	147
4.1.6	Jumlah Sekolah, Guru, dan Murid Madrasah Tsanawiyah (MTs) di Bawah Kementerian Agama Menurut Kecamatan di Kabupaten Aceh Timur, 2021/2022 dan 2022/2023 <i>Number of Schools, Teachers, and Pupils in Madrasah Tsanawiyah (MTs) Under The Ministry of Religious Affairs by Subdistrict in Aceh Timur Regency, 2021/2022 and 2022/2023</i>	150
4.1.7	Jumlah Sekolah, Guru, dan Murid Sekolah Menengah Atas (SMA) di Bawah Kementerian Pendidikan dan Kebudayaan Menurut Kecamatan di Kabupaten Aceh Timur, 2021/2022 dan 2022/2023 <i>Number of Schools, Teachers, and Pupils in Senior High Schools Under The Ministry of Education and Culture by Subdistrict in Aceh</i>	

	<i>Timur Regency, 2021/2022 dan 2022/2023</i>	153
4.1.8	Jumlah Sekolah, Guru, dan Murid Sekolah Menengah Kejuruan (SMK) di Bawah Kementerian Pendidikan dan Kebudayaan Menurut Kecamatan di Kabupaten Aceh Timur, 2021/2022 dan 2022/2023 <i>Number of Schools, Teachers, and Pupils in Vocational High Schools Under The Ministry of Education and Culture by Subdistrict in Aceh Timur Regency, 2021/2022 dan 2022/2023</i>	156
4.1.9	Jumlah Sekolah, Guru, dan Murid Madrasah Aliyah (MA) di Bawah Kementerian Agama Menurut Kecamatan di Kabupaten Aceh Timur, 2021/2022 dan 2022/2023 <i>Number of Schools, Teachers, and Pupils in Madrasah Aliyah (MA) Under the Ministry of Religious Affairs by Subdistrict in Aceh Timur Regency, 2021/2022 and 2022/2023</i>	159
4.1.10	Jumlah Desa ¹ /Kelurahan yang Memiliki Fasilitas Sekolah Menurut Kecamatan dan Tingkat Pendidikan di Kabupaten Aceh Timur, 2019-2021 <i>Number of Villages/Kelurahan Having Educational Facilities by Subdistrict and Educational Level in Aceh Timur Regency, 2019-2021</i>	
4.1.11	Angka Partisipasi Murni (APM) dan Angka Partisipasi Kasar (APK) Menurut Jenjang Pendidikan di Kabupaten Aceh Timur, 2021 dan 2022 <i>Net Participation Rates and Gross Participation Rates by Educational Level in Aceh Timur Regency, 2021 and 2022</i>	167
4.1.12	Direktori Taman Kanak-kanak Negeri (TKN) di Kabupaten Aceh Timur, Semester Ganjil Tahun Ajaran 2021/2022 <i>Directory State Kindergarden in Aceh Timur Regency, Odd Semester of School Year 2021/2022</i>	168
4.1.13	Direktori Taman Kanak-kanak Swasta (TKS) di Kabupaten Aceh Timur, Semester Ganjil Tahun Ajaran 2021/2022 <i>Directory of Private Kindengarden in Aceh Timur Regency, Odd Semester of School Year 2021/2022</i>	170
4.1.14	Jumlah Fasilitas Pendidikan Agama Non Formal Menurut Kecamatan di Kabupaten Aceh Timur, 2022 <i>Number of Unformally Islamic Education Facilities by Subdistrict in Aceh Timur Regency, 2022</i>	173
4.1.15	Jumlah Anggota, Pengunjung dan Koleksi Buku Perpustakaan Daerah di Kabupaten Aceh Timur, 2013-2022 <i>Number of Members, Visitors and Book Collections of Aceh Timur Library in Aceh Timur Regency, 2013-2022</i>	174
4.1.16	Jumlah Eksemplar Buku Per-Kategori di Perpustakaan	

	Daerah Kabupaten Aceh Timur, 2019- 2022 <i>Number of Copies The Books Student in Aceh Timur Regency Library, 2019- 2022</i>	175
4.1.17	Jumlah Judul Buku Per-Kategori di Perpustakaan Daerah Kabupaten Aceh Timur, 2019- 2022 <i>Number of Title The Books Student in Aceh Timur Regency Library, 2019- 2022</i>	176
4.1.18	Pustaka Kampung di Kabupaten Aceh Timur, 2022 <i>Village Library in Aceh Timur Regency, 2022</i>	177
4.2	KESEHATAN	
	HEALTH	
4.2.1	Jumlah Desa/Kelurahan Yang Memiliki Sarana Kesehatan Menurut Kecamatan di Kabupaten Aceh Timur, 2020-2022 <i>Number of Villages/Kelurahan Having Health Facilities by Subdistrict in Aceh Timur Regency, 2020-2022</i>	179
4.2.2	Jumlah Tenaga Kesehatan Menurut Kecamatan di Kabupaten Aceh Timur, 2022 <i>Number of Health Human Resources by Subdistrict in Aceh Timur Municipality, 2022</i>	185
4.2.3	Jumlah Rumah Sakit Umum, Rumah Sakit Khusus, dan Puskesmas, Menurut Kecamatan di Kabupaten Aceh Timur, 2021 dan 2022 <i>Number of General Hospital, Special Hospital, and Public Health Center, by Subdistrict in Aceh Timur Municipality, 2021 and 2022</i>	186
4.2.4	Jumlah Dokter Spesialis, Dokter Umum, dan Dokter Gigi Menurut Sarana Pelayanan Kesehatan, 2022	189
	<i>Number of Specialist Doctor, Generalist Doctor, and Dentist by Type of Health Facility, 2022</i>	189
4.2.5	Jumlah Balita yang Pernah Mendapat Imunisasi Menurut Jenis Imunisasi, 2018-2022 <i>Number of Children Under Five Years Who Had Immunization by Type of Immunization, 2018-2022</i>	190
4.2.6	Jumlah Bayi Lahir, Bayi Berat Badan Lahir Rendah (BBLR), BBLR Dirujuk, dan Bergizi Kurang, 2013 - 2022 <i>Number of Births, Babies with Low Birth Weights (LBW), Treated LBW, and Malnutrition Cases, 2013 - 2022</i>	191
4.2.7	Jumlah Ibu Hamil, Melakukan Kunjungan K1, Melakukan	

	Kunjungan K4, Kurang Energi Kronis (KEK), dan Mendapat Tablet Zat Besi (Fe) di Kabupaten Aceh Timur, 2013-2022 <i>Number of Pregnant Women, Those with One Visit and four Visits of Antenatal Care, Chronic Energy Deficiency (CED), and Receiving Iron Supplement in Aceh Timur Regency, 2013-2022</i>	192
4.2.8	Jumlah Kasus HIV/AIDS, IMS, DBD, Diare, TB, dan Malaria Menurut Kecamatan di Kabupaten Aceh Timur, 2022 <i>Number of Cases of HIV/AIDS, Sexually Transmitted Infection, Dengue Fever, Diarrhea, Tuberculosis (TB) and Malaria by Subdistrict in Aceh Timur Regency, 2022</i>	193
4.2.9	Jumlah Pasangan Usia Subur dan Peserta KB Aktif Menurut Kecamatan di Kabupaten Aceh Timur, 2022 <i>Number of Eligible Couples and Family Planning Participants by Subdistrict in Aceh Timur Regency, 2022.....</i>	194
4.2.10	Jumlah Pasangan Usia Subur dan Pengguna KB Menurut Kecamatan di Kabupaten Aceh Timur, 2022 <i>Number of Fertile Age Couples and Contraceptive Device Users, 2022..</i>	196
4.2.11	Jumlah Kasus Penyakit Menurut Kabupaten/Kota dan Jenis Penyakit di Kabupaten Aceh Timur, 2022 <i>Diseases in Aceh Timur Regency, 2022</i>	197
4.2.12	Jumlah Ibu Hamil, Nifas, dan Persalinan Ditolong Tenaga Kesehatan Menurut Kecamatan di Kabupaten Aceh Timur, 2022 <i>Number of Pregnancy and Post Natal Mother by Subdistrict in Aceh Timur Regency, 2022</i>	199
4.2.13	Jumlah Persalinan, Bayi Lahir Hidup, Lahir Mati, dan Meninggal Menurut Kecamatan di Kabupaten Aceh Timur, 2022 <i>Number of Pre Natal, Life Birth, Died Birth, and All Died by Subdistrict in Aceh Timur Regency, 2022.....</i>	200
4.2.14	Jumlah Dokter Menurut Kecamatan di Kabupaten Aceh Timur, 2022 <i>Number of Doctors by Subdistrict in Aceh Timur Regency, 2022</i>	201
4.2.15	Jumlah Sarana Kesehatan Dasar Menurut Kecamatan di Kabupaten Aceh Timur, 2022 <i>Number of Primary Health Facilities by Subdistrict in Aceh Timur Regency, 2022</i>	205
4.2.16	Jumlah Lokasi Posyandu, dan Kader Aktif Posyandu Menurut Kecamatan di Kabupaten Aceh Timur, 2022 <i>Number of Integrated Health Post , and The Officer by Subdistrict in Aceh Timur Regency, 2022</i>	207

4.2.17	Kondisi Balita Menurut Kecamatan di Kabupaten Aceh Timur, 2022 <i>Condition of Baby by Subdistrict in Aceh Timur Regency, 2022</i>	208
4.2.18	Jumlah Bayi yang Diimunisasi Polio 3 Menurut Kecamatan di Kabupaten Aceh Timur, 2022 <i>Number of Bby Which Have Been Immunize Polio 3 by Subdistrict in Aceh Timur Regency, 2022</i>	209
4.2.19	Jumlah Bayi yang Diimunisasi DPT 1 + HB 1 Menurut Kecamatan di Kabupaten Aceh Timur, 2022 <i>Number of Baby Which Have Been Immunize DPT 1 + HB1 by Subdistrict in Aceh Timur Regency, 2022</i>	210
4.2.20	Jumlah Bayi yang Diimunisasi DPT 3 + HB 3 Menurut Kecamatan di Kabupaten Aceh Timur, 2022 <i>Number of Baby Which Have Been Immunize DPT 3 + HB3 by Subdistrict in Aceh Timur Regency, 2022</i>	211
4.2.21	Jumlah Bayi yang Diimunisasi Campak Menurut Kecamatan di Kabupaten Aceh Timur, 2022 <i>Number of Baby Which Have Been Immunize Measies by Subdistrict in Aceh Timur Regency, 2022</i>	212
4.2.22	Jumlah Bayi yang Diimunisasi BCG Menurut Kecamatan di Kabupaten Aceh Timur, 2022 <i>Number of Baby Which Have Been Immunize BCG by Subdistrict in Aceh Timur Regency, 2022</i>	213
4.3	AGAMA DAN SOSIAL LAINNYA RELIGION AND OTHER SOCIAL AFFAIRS	
4.3.1	Jumlah Penduduk Menurut Kecamatan dan Agama yang Dianut di Kabupaten Aceh Timur, 2022 <i>Population by Subdistrict and Religion in Aceh Timur Regency, 2022</i>	214
4.3.2	Jumlah Tempat Peribadatan Menurut Kecamatan di Kabupaten Aceh Timur, 2022 <i>Number of Places of Worship by Subdistrict in Aceh Timur Regency, 2022</i>	215
4.3.3	Jumlah Desa yang Mengalami Bencana Alam Menurut Kecamatan, 2022 <i>Number of Villages that Had Natural Disaster by Subdistrict, 2022</i>	216
4.3.4	Jumlah Fungsionaris Agama Islam Menurut Kecamatan di Kabupaten Aceh Timur, 2022 <i>Number of Worship Facilities by Subdistrict in Aceh Timur Regency, 2022</i>	217

4.3.5	Jumlah Jamaah Haji yang Diberangkatkan Menurut Kecamatan di Kabupaten Aceh Timur, 2022 <i>Number of Departured Moslem Pilgrims by Subdistrict in Aceh Timur Regency, 2022</i>	219
4.3.6	Jumlah Tanah Waqaf Menurut Kecamatan di Kabupaten Aceh Timur, 2022 <i>Number of Waqaf lands by Sub District in Aceh Timur Regency, 2022...</i>	220
4.3.7	Jumlah Pernikahan Pertama di Kabupaten Aceh Timur, 2022 <i>Number of First Marriage in Aceh Timur Regency, 2022</i>	221
4.3.8	Aset Badan Kemakmuran masjid (BKM) di Kabupaten Aceh Timur, 2022 <i>Asset of Moslem Prosperity Agency in Aceh Timur Regency, 2022</i>	223
4.4	KEMISKINAN POVERTY	
4.4.1	Garis Kemiskinan, Jumlah, dan Persentase Penduduk Miskin di Kabupaten Aceh Timur, 2013-2022 <i>Poverty Line, Number, and Percentage of Poor People in Aceh Timur Regency, 2013-2022</i>	224
4.4.2	Indeks Kedalaman Kemiskinan dan Indeks Keparahan Kemiskinan di Kabupaten Aceh Timur, 2013-2022 <i>Poverty Gap Index and Poverty Severity Index in Aceh Timur Regency, 2013-2022</i>	225
4.5	KRIMINALITAS CRIMINALITY	
4.5.1	Jumlah Tindak Pidana Menurut Kecamatan di Kabupaten Aceh Timur, 2020-2022 <i>Number of Reported Criminal Cases by Subdistrict in Aceh Timur Regency, 2020-2022</i>	226
4.5.2	Banyaknya Jumlah Perkara Pidana Yang Kejaksanaan Negeri Aceh Timur dan Dilimpahkan ke Pengadilan Negeri Idi, 2022 <i>The Number of Criminal Cases At the East Aceh District Attorney's Office and Submitted to the Idi District Court, 2022</i>	227
4.5.3	Jumlah Denda Perkara dan Biaya Perkara Pidana Umum Yang Diterima dan Disetorkan ke Kas Negara Oleh Kejaksanaan Negeri Idi (rupiah), 2022 <i>Number of Criminal Cases and Cost of Criminal Cases Received and Transferred to The Country by Idi Regional Justice Office (rupiahs), 2022</i>	228
4.5.4	Rekapitulasi Penyelesaian Tunggakan Denda dan	

	Biaya Perkara Pelanggaran Lalu Lintas/Tilang yang Diputuskan Verstek Kejaksaan Negeri Aceh Timur, 2022 <i>Recapitulation of Penalty Arrears Settlement and Case Costs for Traffic / Traffic Violations decided by the East Aceh District Attorney General's Verstek, 2022</i>	229
4.5.5	Banyaknya Narapidana Pada Rumah Tahanan Negara Idi Menurut Jenis Kelamin, 2022 <i>Number of Prisoner in Idi Jail by Sex, 2022</i>	230
4.5.6	Banyaknya Narapidana Pada Rumah Tahanan Negara Idi Menurut Jenis Kejahatan, 2022 <i>Number of Prisoner in Idi Jail by Crime Cases and Sex, 2022</i>	231
4.5.7	Banyaknya Tahanan Pada Rumah Tahanan Negara Idi Menurut Jenis Kejahatan, 2022 <i>Number of Semi Prisoner in Idi Jail by Crime Cases and Sex, 2022</i>	232
4.5.8	Banyaknya Narapidana Pada Rumah Tahanan Negara Idi Menurut Jenis Kasus dan Bulan, 2022 <i>Number of Prisoner in Idi Jail by Cases and Month, 2022</i>	233
4.5.9	Banyaknya Penghuni Pada Rumah Tahanan Negara Idi Menurut Jenis Hukuman, 2022 <i>Number of Prisoner in Idi Jail by Kind of Punnishment, 2022</i>	234
4.5.10	Jumlah Tindak Pidana Menurut Jenis Peristiwa Di Kabupaten Aceh Timur, 2022 <i>Number of Crimes by Type of Event in Aceh Timur Regency, 2022</i>	235
4.5.11	Jumlah Kejadian Kekerasan Perempuan dan Anak yang Dilaporkan per Bulan di Kabupaten Aceh Timur, 2022 <i>Number of Incidents of Women and Child Violence Reported per Month in Aceh Timur Regency, 2022</i>	238
4.5.12	Banyaknya Perkara Perdata Yang Diterima Oleh Mahkamah Syaria'h Idi, 2022 <i>Number of Cases Which Accepted by Idi Islamic Court Office, 2022</i>	240
4.5.13	Jumlah Pelanggaran Lalu Lintas, Kecelakaan Lalu Lintas dan Kerugiannya di Kabupaten Aceh Timur, 2022 <i>Number of Traffic Violations, Traffic Accident and The Lost Out in Aceh Timur Regency, 2022</i>	244
4.5.14	Jumlah Korban Kecelakaan Lalu Lintas di Kabupaten Aceh Timur, 2022 <i>Number of Victim of Traffic Accident in Aceh Timur Regency, 2022</i>	245
4.5.15	Jumlah Kasus Menonjol di Polres Aceh Timur, 2022	

	<i>First Number of Security Trouble in Aceh Timur Police Office, 2022</i>	246
4.5.16	Jumlah Kriminalitas Yang Terjadi dan Diselesaikan di Kabupaten Aceh Timur, 2022 <i>Number of Criminality Which Accepted and Decided in Aceh Timur Regency, 2022</i>	247
4.5.17	Banyaknya Perkara Pidana Yang Diterima dan Diputuskan Pengadilan Negeri Idi, 2022 <i>Number of Crime Cases Which Accepted and Decided by Idi Regional Justice Office, 2022.....</i>	248
4.5.18	Banyaknya Perkara Perdata Yang Diterima dan Diputuskan Pengadilan Negeri Idi, 2022 <i>Number of Civil Cases Which Accepted and Decided by Idi Regional Justice Office, 2022.....</i>	249
4.5.19	Banyaknya Terdakwa Pada Pengadilan Negeri Idi Menurut Umur dan Bulan, 2022 <i>Number of Defendant at Idi Regional Justice Office by Age and Month, 2022</i>	250
4.5.20	Banyaknya Terdakwa Pada Pengadilan Negeri Idi Berdasarkan Undang-Undang yang Dilanggar, 2022 <i>Number of Defendant at Idi Regional Justice Office by Rules Have Been Broken, 2022.....</i>	251
4.5.21	Jumlah dan Jenis Pelanggaran yang Ditangani SatpolPP- WH Menurut Bulan di Kabupaten Aceh Timur, 2022 <i>Number and Type of Violations Treated by SatpolPP-WH by Month in Aceh Timur Regency, 2022</i>	252
4.5.22	Jumlah dan Jenis Pelanggaran yang Ditangani SatpolPP- WH Menurut Pos Kecamatan di Kabupaten Aceh Timur, 2022 <i>Number and Type of Violations Treated by SatpolPP-WH by Pos Subdistrict in Aceh Timur Regency, 2022.....</i>	253
4.6	SOSIAL LAINNYA	
	OTHERS	
4.6.1	Jumlah Keluarga Penerima Manfaat Beras Sejahtera KKS dan PKH di Kabupaten Aceh Timur, 2022 <i>Number of Poor Rice Beneficiary Families, KKS and PKH in Aceh Timur Regency, 2022</i>	254
4.6.2	Jumlah Penyandang Cacat Menurut Jenisnya di Kabupaten Aceh Timur, 2022	

	<i>Number of persons with disabilities by types in Aceh Timur Regency, 2022</i>	255
4.6.3	Jumlah Penyandang Masalah Kesejahteraan Sosial (PMKS) Kabupaten Aceh Timur, 2022 <i>Number of Person Problem of Social Prosperity in Aceh Timur Regency, 2022</i>	256
4.6.4	Jumlah Penduduk Menurut Kondisi Sosial di Kabupaten Aceh Timur, 2022 <i>Number of persons according to social condition in Aceh Timur Regency, 2022</i>	257
4.6.5	Direktori Panti Asuhan dan Jumlah Anak Asuh di Kabupaten Aceh Timur, 2022 <i>Directory of Orphanage and Number of Foster Children in Aceh Timur Regency, 2022</i>	261
4.6.6	Data Pembangunan Rumah Layak Huni Menurut Kecamatan di Kabupaten Aceh Timur, 2022 <i>Data on the Construction of Livable Home by Subdistrict in Aceh Timur Regency, 2022</i>	262
4.6.7	Jumlah Organisasi Kemasyarakatan, Organisasi Kepemudaan dan Lembaga Swadaya Masyarakat Menurut Kecamatan di Kabupaten, 2022 <i>Number of Community Organizations, Youth Organizations and Non-Governmental Organizations by Subdistrict in Aceh Timur Regency, 2022</i>	263
4.6.8	Direktori Organisasi Kemasyarakatan, Organisasi Kepemudaan dan Lembaga Swadaya Masyarakat di Kabupaten Aceh Timur, 2022 <i>Directory of Community Organizations, Youth Organizations and Non-Governmental Organizations in Aceh Timur Regency, 2022</i>	264
4.6.9	Jumlah Kejadian Bencana Banjir di Kabupaten Aceh Timur, 2022 <i>Number of Flood by types in Aceh Timur Regency, 2022</i>	267
4.6.10	Direktori Wilayah Potensi Bencana Alam di Kabupaten Aceh Timur, 2022 <i>Directory of Area with Natural Disaster Potention in Aceh Timur Regency, 2022</i>	268
4.6.11	Jumlah Kebakaran yang Dilaporkan dan Mendapat Bantuan PMK Menurut Objek di Kabupaten Aceh Timur, 2022 <i>Number of Fires Reported and Received PMK Assistance by Object in Aceh Timur Regency, 2022</i>	270

5.1 HORTIKULTURA

HORTICULTURE

5.1.1	Luas Panen Tanaman Sayuran Menurut Kecamatan dan Jenis Tanaman di Kabupaten Aceh Timur (ha), 2021 dan 2022 <i>Harvested Area of Vegetables by Subdistrict and Kind of Plant in Aceh Timur Regency (ha), 2021 and 2022</i>	276
5.1.2	Produksi Tanaman Sayuran Menurut Kecamatan dan Jenis Tanaman di Kabupaten Aceh Timur (ton), 2021 dan 2022 <i>Production of Vegetables by Subdistrict and Kind of Plant in Aceh Timur Regency (ton), 2021 and 2022</i>	280
5.1.3	Luas Panen Tanaman Sayuran dan Buah-buahan Semusim Menurut Jenis Tanaman di Kabupaten Aceh Timur (ha), 2021–2022 <i>Harvested Area of Seasonal Vegetables and Fruits by Kind of Plant in Aceh Timur Regency (ha), 2020-2021</i>	284
5.1.4	Produksi Tanaman Sayuran dan Buah-buahan Semusim Menurut Jenis Tanaman di Kabupaten Aceh Timur (kw), 2021–2022 <i>Production of Seasonal Vegetables and Fruits by Kind of Plant in Aceh Timur Regency (qui), 2021–2022</i>	285
5.1.5	Luas Panen Tanaman Biofarmaka Menurut Kecamatan dan Jenis Tanaman di Kabupaten Aceh Timur (m ²), 2021 dan 2022 <i>Harvested Area of Medicinal Plants by Subdistrict and Kind of Plant in Aceh Timur Regency (m²), 2021 and 2022</i>	286
5.1.6	Produksi Tanaman Biofarmaka Menurut Kecamatan dan Jenis Tanaman di Kabupaten Aceh Timur (kg), 2021 dan 2022 <i>Production of Medicinal Plants by Subdistrict and Kind of Plant in Aceh Timur Regency (kg), 2021 and 2022</i>	287
5.1.7	Luas Panen Tanaman Biofarmaka Menurut Jenis Tanaman di Kabupaten Aceh Timur, 2020–2022 <i>Harvested Area of Medicinal Plants by Kind of Plant in Aceh Timur Regency, 2020–2022</i>	288
5.1.8	Produksi Tanaman Biofarmaka Menurut Jenis Tanaman di Kabupaten Aceh Timur, 2020–2022 <i>Production of Medicinal Plants by Kind of Plant in Aceh Timur Regency, 2020–2022</i>	289
5.1.9	Luas Panen Tanaman Hias Menurut Kecamatan dan Jenis Tanaman di Kabupaten Aceh Timur, 2022 <i>Harvested Area of Ornamental Plants by Subdistrict and Kind of Plant in Aceh Timur Regency, 2022</i>	290
5.1.10	Luas Panen Tanaman Hias Menurut Kecamatan dan Jenis Tanaman di Kabupaten Aceh Timur, 2022	

	Harvested Area of Ornamental Plants by Subdistrict and Kind of Plant in Aceh Timur Regency, 2022	
5.1.11	Luas Panen Tanaman Hias Menurut Jenis Tanaman di Kabupaten Aceh Timur, 2020–2022 <i>Harvested Area of Ornamental Plants by Kind of Plant in Aceh Timur Regency, 2020–2022</i>	292
5.1.12	Produksi Tanaman Hias Menurut Jenis Tanaman di Kabupaten Aceh Timur, 2020–2022 <i>Production of Ornamental Plants by Kind of Plant in Aceh Timur Regency, 2020–2022</i>	293
5.1.13	Produksi Buah-buahan Menurut Kecamatan dan Jenis Tanaman di Kabupaten Aceh Timur (kw), 2021 dan 2022 <i>Production of Fruits by Subdistrict and Kind of Plant in Aceh Timur Regency (qui), 2021 and 2022</i>	294
5.1.14	Produksi Buah–Buahan dan Sayuran Tahunan Menurut Jenis Tanaman di Kabupaten Aceh Timur, 2020–2022 <i>Production of Annual Fruits and Vegetables by Kind of Plant in Aceh Timur Regency, 2020–2022</i>	301
5.1.15	Luas Tanam, Luas Panen, Produksi dan Produktivitas Kacang Panjang Menurut Kecamatan, 2021* <i>Plantation Area, Harvested Area, Production, and Productivity of Long Beans by Subdistrict, 2021*</i>	302
5.1.16	Luas Tanam, Luas Panen, Produksi dan Produktivitas Cabe Merah Menurut Kecamatan, 2021* <i>Plantation Area, Harvested Area, Production, and Productivity of Chili by Subdistrict, 2021*</i>	303
5.1.17	Luas Tanam, Luas Panen, Produksi dan Produktivitas Cabe Rawit Menurut Kecamatan, 2021* <i>Plantation Area, Harvested Area, Production, and Productivity of Cayenne Pepper by Subdistrict, 2021*</i>	304
5.1.18	Luas Tanam, Luas Panen, Produksi dan Produktivitas Terong Menurut Kecamatan, 2021* <i>Plantation Area, Harvested Area, Production, and Productivity of Eggplant by Subdistrict, 2021*</i>	305
5.1.19	Luas Tanam, Luas Panen, Produksi dan Produktivitas Mentimun Menurut Kecamatan, 2021* <i>Plantation Area, Harvested Area, Production, and Productivity of Cucumber by Subdistrict, 2021*</i>	306

5.1.20	Luas Tanam, Luas Panen, Produksi dan Produktivitas Kangkung Menurut Kecamatan, 2021* <i>Plantation Area, Harvested Area, Production, and Productivity of Kangkung by Subdistrict, 2021*</i>	307
5.1.21	Luas Tanam, Luas Panen, Produksi dan Produktivitas Bayam Menurut Kecamatan, 2021* <i>Plantation Area, Harvested Area, Production, and Productivity of Spinach by Subdistrict, 2021*</i>	308
5.1.22	Luas Tanam, Luas Panen, Produksi dan Produktivitas Semangka Menurut Kecamatan, 2021* <i>Plantation Area, Harvested Area, Production, and Productivity of Watermelon by Subdistrict, 2021*</i>	309
5.2	PERKEBUNAN	
	ESTATE CROPS	
5.2.1	Luas Areal Tanaman Perkebunan Menurut Kecamatan dan Jenis Tanaman (ha), 2022 <i>Planted Area of Estate Crops by Subdistrict and Type of Crops (ha), 2022</i>	310
5.2.2	Luas Lahan Perkebunan Rakyat dan Perusahaan Perkebunan, 2022 <i>Planting Area of Smallholders Estate and Enterprises Estate by Subdistrict, 2022</i>	313
5.2.3	Luas Tanam, Produksi, Rata-Rata Produktivitas dan Jumlah Petani Karet (Tanaman Perkebunan Rakyat), 2022* <i>Planted Area, Production, Average Productivity and Number of Farmers of Rubber (Smallholders Estates), 2022*</i>	314
5.2.4	Luas Tanam, Produksi, Rata-Rata Produktivitas dan Jumlah Petani Kelapa Dalam (Tanaman Perkebunan Rakyat), 2021* <i>Planted Area, Production, Average Productivity and Number of Farmers of Coconut (Smallholders Estates), 2021*</i>	315
5.2.5	Luas Tanam, Produksi, Rata-Rata Produktivitas dan Jumlah Petani Kelapa Sawit (Tanaman Perkebunan Rakyat), 2021* <i>Planted Area, Production, Average Productivity and Number of Farmers of Palm Oil (Smallholders Estates), 2021*</i>	316
5.2.6	Luas Tanam, Produksi, Rata-Rata Produktivitas dan Jumlah Petani Pinang (Tanaman Perkebunan Rakyat), 2021* <i>Planted Area, Production, Average Productivity and Number of Farmers of Areca (Smallholders Estates), 2021*</i>	317

5.2.7	Luas Tanam, Produksi, Rata-Rata Produktivitas dan Jumlah Petani Kakao (Tanaman Perkebunan Rakyat), 2021* <i>Planted Area, Production, Average Productivity and Number of Farmers of Cocoa (Smallholders Estates), 2021*</i>	318
5.2.8	Luas Tanam, Produksi, Rata-Rata Produktivitas dan Jumlah Petani Kopi (Tanaman Perkebunan Rakyat), 2021* <i>Planted Area, Production, Average Productivity and Number of Farmers of Coffee (Smallholders Estates), 2021*</i>	319
5.2.9	Luas Tanam, Produksi, Rata-Rata Produktivitas dan Jumlah Petani Kapuk (Tanaman Perkebunan Rakyat), 2021* <i>Planted Area, Production, Average Productivity and Number of Farmers of Kapok (Smallholders Estates), 2021*</i>	320
5.2.10	Luas Tanam, Produksi, Rata-Rata Produktivitas dan Jumlah Petani Kemiri (Tanaman Perkebunan Rakyat), 2021* <i>Planted Area, Production, Average Productivity and Number of Farmers of Candle Nut (Smallholders Estates), 2021*</i>	321
5.2.11	Luas Tanam, Produksi, Rata-Rata Produktivitas dan Jumlah Petani Lada (Tanaman Perkebunan Rakyat), 2021* <i>Planted Area, Production, Average Productivity and Number of Farmers of Pepper (Smallholders Estates), 2021*</i>	322
5.2.12	Luas Tanam, Produksi, Rata-Rata Produktivitas dan Jumlah Petani Sagu (Tanaman Perkebunan Rakyat), 2021* <i>Planted Area, Production, Average Productivity and Number of Farmers of Sago (Smallholders Estates), 2021*</i>	323
5.2.13	Luas Tanam, Produksi, Rata-Rata Produktivitas dan Jumlah Petani Aren (Tanaman Perkebunan Rakyat), 2021* <i>Planted Area, Production, Average Productivity and Number of Farmers of Palm Sugar (Smallholders Estates), 2021*</i>	324
5.2.14	Luas Tanam, Produksi, Rata-Rata Produktivitas dan Jumlah Petani Tebu (Tanaman Perkebunan Rakyat), 2021* <i>Planted Area, Production, Average Productivity and Number of Farmers of Sugar Cane (Smallholders Estates), 2021*</i>	325
5.2.15	Luas Tanam, Produksi, Rata-Rata Produktivitas dan Jumlah Petani Tembakau (Tanaman Perkebunan Rakyat), 2021* <i>Planted Area, Production, Average Productivity and Number of Farmers of Tobacco (Smallholders Estates), 2021*</i>	326
5.2.16	Luas Areal Tanaman Perkebunan Rakyat Menurut Jenis Tanaman di Kabupaten Aceh Timur (ha), 2018–2022	

	<i>Planted Area of Estate Crops by Type of Crops in East Aceh Regency (ha), 2018–2022</i>	327
5.2.16	Produksi Perkebunan Rakyat Menurut Jenis Tanaman di Kabupaten Aceh Timur (ton), 2018–2022 <i>Production of Estates by Type of Crops in East Aceh Regency (ton), 2018–2022</i>	328
5.3	PERTANIAN	
	AGRICULTURE	
5.3.1	Luas Lahan Baku Sawah (Ha) yang Diairi dengan Sistem Irigasi Menurut Kecamatan, 2021* <i>Rice Field Areal (Ha) by Irrigation System and Subdistrict, 2021*</i>	329
5.3.2	Luas Sawah yang Ditanami Padi Satu, Dua, Tiga Kali Setahun Menurut Kecamatan, 2021* <i>Rice Field Areal Planted Once, Twice, and Three Times a Year by Subdistrict, 2021*</i>	330
5.3.3	Luas Tanam, Luas Panen, Produksi dan Produktivitas Padi Menurut Kecamatan, 2021* <i>Plantation Area, Harvested Area, Production, and Productivity of Paddy by Subdistrict, 2021*</i>	331
5.3.4	Luas Tanam, Luas Panen, Produksi dan Produktivitas Padi Intensifikasi Menurut Kecamatan, 2021* <i>Plantation Area, Harvested Area, Production, and Productivity of Intensive Paddy by Subdistrict, 2021*</i>	332
5.3.5	Luas Tanam, Luas Panen, Produksi dan Produktivitas Padi Non Intensifikasi Menurut Kecamatan, 2021* <i>Plantation Area, Harvested Area, Production, and Productivity of Non Intensive Paddy by Subdistrict, 2021*</i>	333
5.3.6	Luas Tanam, Luas Panen, Produksi dan Produktivitas Padi Gogo (Padi Ladang) Menurut Kecamatan, 2021* <i>Plantation Area, Harvested Area, Production, and Productivity of Dryland Paddy by Subdistrict, 2021*</i>	334
5.3.7	Luas Tanam, Luas Panen, Produksi dan Produktivitas Kedelai Menurut Kecamatan, 2021* <i>Plantation Area, Harvested Area, Production, and Productivity of Soybeans by Subdistrict, 2021*</i>	335
5.3.8	Luas Tanam, Luas Panen, Produksi dan Produktivitas Jagung Menurut Kecamatan, 2021*	

	<i>Plantation Area, Harvested Area, Production, and Productivity of Maize by Subdistrict, 2021*</i>	336
5.3.9	Luas Tanam, Luas Panen, Produksi dan Produktivitas Kacang Tanah Menurut Kecamatan, 2021* <i>Plantation Area, Harvested Area, Production, and Productivity of Peanuts by Subdistrict, 2021*</i>	337
5.3.10	Luas Tanam, Luas Panen, Produksi dan Produktivitas Kacang Hijau Menurut Kecamatan, 2021* <i>Plantation Area, Harvested Area, Production, and Productivity of Green Peanuts by Subdistrict, 2021*</i>	338
5.3.11	Luas Tanam, Luas Panen, Produksi dan Produktivitas Ubi Kayu Menurut Kecamatan, 2021* <i>Plantation Area, Harvested Area, Production, and Productivity of Cassava by Subdistrict, 2021*</i>	339
5.3.12	Luas Tanam, Luas Panen, Produksi dan Produktivitas Ubi Jalar Menurut Kecamatan, 2021* <i>Plantation Area, Harvested Area, Production, and Productivity of Sweet Potatoes by Subdistrict, 2021*</i>	340
5.3.13	Jumlah Kelompok Tani Berdasarkan Klasifikasi Kelompok di Kabupaten Aceh Timur, 2021* <i>Number of Farmer Groups Based on Classification of Groups in Aceh Timur Regency, 2021*</i>	341
5.3.14	Rata-Rata Jumlah Ketersediaan Pangan Per Tahun di Kabupaten Aceh Timur, Januari 2021* <i>Average Number of main Food Availability per Year, January 2021*</i>	342
5.3.15	Direktori Penggilingan Padi yang Aktif di Kabupaten Aceh Timur, 2022 <i>Directory of Active Rice Mills in Aceh Timur Regency, 2022</i>	343
5.3.16	Jumlah Penyuluh Pertanian Berdasarkan Jenjangnya di Kabupaten Aceh Timur, 2022 <i>Number of Agricultural Extension Workers Based on Category in Aceh Timur Regency, 2022</i>	344
5.3.17	Perkembangan Jumlah Tanaman Langsung (Dalam Batang) Menurut Kecamatan, 2021* <i>The Development Plantation of Langsung by Subdistrict, 2021*</i>	345
5.3.18	Perkembangan Jumlah Tanaman Durian (Dalam Batang) Menurut Kecamatan, 2021* <i>The Development Plantation of Durian by Subdistrict, 2021*</i>	347

5.3.19	Perkembangan Jumlah Tanaman Jeruk (Dalam Batang) Menurut Kecamatan, 2021* <i>The Development Plantation of Orange by Subdistrict, 2021*</i>	349
5.3.20	Perkembangan Jumlah Tanaman Mangga (Dalam Batang) Menurut Kecamatan, 2021* <i>The Development Plantation of Mango by Subdistrict, 2021*</i>	351
5.3.21	Perkembangan Jumlah Tanaman Nanas (Dalam Batang) Menurut Kecamatan, 2021* <i>The Development Plantation of Pineapple by Subdistrict, 2021*</i>	353
5.3.22	Perkembangan Jumlah Tanaman Pepaya (Dalam Batang) Menurut Kecamatan, 2021* <i>The Development Plantation of Papaya by Subdistrict, 2021*</i>	355
5.3.23	Perkembangan Jumlah Tanaman Pisang (Dalam Batang) Menurut Kecamatan, 2021* <i>The Development Plantation of Banana by Subdistrict, 2021*</i>	357
5.3.24	Perkembangan Jumlah Tanaman Rambutan (Dalam Batang) Menurut Kecamatan, 2021* <i>The Development Plantation of Rambutan by Subdistrict, 2021*</i>	359
5.3.25	Perkembangan Jumlah Tanaman Sawo (Dalam Batang) Menurut Kecamatan, 2021* <i>The Development Plantation of Sapodilla by Subdistrict, 2021*</i>	361
5.3.26	Perkembangan Jumlah Tanaman Nangka (Dalam Batang) Menurut Kecamatan, 2021* <i>The Development Plantation of Jackfruit by Subdistrict, 2021*</i>	363
5.3.27	Perkembangan Jumlah Tanaman Jambu Biji (Dalam Batang) Menurut Kecamatan, 2021* <i>The Development Plantation of Guava by Subdistrict, 2021*</i>	365
5.3.28	Perkembangan Jumlah Tanaman Jambu Air (Dalam Batang) Menurut Kecamatan, 2021* <i>The Development Plantation of Water Apple by Subdistrict, 2021*</i>	367
5.3.29	Perkembangan Jumlah Tanaman Belimbing (Dalam Batang) Menurut Kecamatan, 2021* <i>The Development Plantation of Star Fruit by Subdistrict, 2021*</i>	369
5.3.30	Perkembangan Jumlah Tanaman Sukun (Dalam Batang) Menurut Kecamatan, 2021* <i>The Development Plantation of Sukun by Subdistrict, 2021*</i>	371
5.3.31	Perkembangan Jumlah Tanaman Manggis	

	(Dalam Batang) Menurut Kecamatan, 2021*	
	<i>The Development Plantation of Manggis by Subdistrict, 2021*</i>	373
5.3.32	Perkembangan Jumlah Tanaman Sirsak (Dalam Batang) Menurut Kecamatan, 2021*	
	<i>The Development Plantation of Soursop by Subdistrict, 2021*</i>	375
5.3.33	Perkembangan Jumlah Tanaman Melinjo (Dalam Batang) Menurut Kecamatan, 2021*	
	<i>The Development Plantation of Melinjo by Subdistrict, 2021*</i>	377
5.3.34	Jumlah Alat Pertanian Menurut Jenis, 2021*	
	<i>Number of Agricultural Tools by Kinds, 2021*</i>	379
5.3.35	Realisasi Penggunaan Pestisida untuk Tanaman Padi Menurut Kecamatan, 2021*	
	<i>Realization of Pesticide Using for Paddy by Subdistrict, 2021*</i>	381
5.3.36	Jumlah Kilang Padi dan Lantai Jemur Dirinci Menurut Jenis Kilang Padi dan Kecamatan, 2021*	
	<i>Number of Rice Mill and Drying Floor by Rice Mill Type and Subdistrict, 2021*</i>	382
5.3.37	Pengeluaran Insektisida dan Rodentisida dari Brigade Proteksi, 2021*	
	<i>Insecticide and Rodenticida from Protection Brigade, 2021*</i>	383
5.4	PETERNAKAN	
	LIVESTOCK	
5.4.1	Populasi Ternak Menurut Kecamatan dan Jenis Ternak di Kabupaten Aceh Timur, 2022	
	<i>Livestock Population by Subdistrict and Kind of Livestock in Aceh Timur Regency, 2022</i>	384
5.4.2	Populasi Ternak Sapi Potong Kondisi Awal dan Akhir Tahun, 2022	
	<i>Livestock Population of Cow Early and End of Year by Subdistrict, 2022</i>	385
5.4.3	Populasi Ternak Kerbau Kondisi Awal dan Akhir Tahun, 2022	
	<i>Livestock Population of Buffalo Early and End of Year by Subdistrict, 2022</i>	386
5.4.4	Populasi Ternak Kambing Potong Kondisi Awal dan Akhir Tahun, 2022	
	<i>Livestock Population of Goat Early and End of Year by Subdistrict, 2022</i>	
5.4.5	Populasi Ternak Domba Kondisi Awal dan Akhir Tahun, 2022	
	<i>Livestock Population of Sheep Early and End of Year by Subdistrict, 2022</i>	388
5.4.6	Populasi Ternak Unggas Menurut Kecamatan Kondisi Awal Tahun, 2022	

	<i>Poultry Population by Subdistrict in Early Year, 2022</i>	389
5.4.7	Populasi Ternak Unggas Menurut Kecamatan Kondisi Akhir Tahun, 2022 <i>Poultry Population by Subdistrict in End of Year, 2022</i>	390
5.4.8	Jumlah Lokasi Rumah Potong Hewan Berdasarkan Jenis Ternak yang dipotong, 2022 <i>Number of Livestock Slaughtered Location by Kinds of Livestocks Slaughtered, 2022</i>	391
5.4.9	Pemotongan dan Pengurangan Populasi Sapi Potong Selain Karena Pemotongan (Mati, Hilang), 2022 <i>Slaughtering and Others Reduction of Cow Population (Dead, Missing), 2022</i>	392
5.4.10	Pemotongan dan Pengurangan Populasi Kerbau Potong Selain Karena Pemotongan (Mati, Hilang), 2022 <i>Slaughtering and Others Reduction of Buffalo Population (Dead, Missing), 2022</i>	393
5.4.11	Pemotongan dan Pengurangan Populasi Kambing Selain Karena Pemotongan (Mati, Hilang), 2022 <i>Slaughtering and Others Reduction of Goat Population (Dead, Missing), 2022</i>	394
5.4.12	Pemotongan dan Pengurangan Populasi Domba Selain Karena Pemotongan (Mati, Hilang), 2022 <i>Slaughtering and Others Reduction of Sheep Population (Dead, Missing), 2022</i>	395
5.4.13	Jumlah Rumah Potong Unggas Berdasarkan Jenis Ternak Unggas yang Dipotong, 2022 <i>Number of Poultry Slaughtering Location by Kinds of Poultry, 2022</i>	396
5.4.14	Jumlah Pemotongan Hewan Ternak Unggas Berdasarkan Jenis Ternak Unggas dan Kecamatan, 2022 <i>Number of Poultry Slaughtered by Kinds of Poultry and Subdistrict, 2022</i>	397
5.4.15	Jumlah Ternak Masuk (Impor) Tiap Bulan, 2021* <i>Number of Imported Livestock by Month, 2021*</i>	398
5.4.16	Jumlah Ternak Keluar Wilayah Kabupaten Aceh Timur (Ekspor) Tiap Bulan, 2021* <i>Number of Exported Livestock From Aceh Timur Region by Month, 2021*</i>	399

5.5 PERIKANAN

FISHERY

5.5.1	Jumlah Rumah Tangga Perikanan Tangkap Menurut Kecamatan dan Subsektor di Kabupaten Aceh Timur, 2021 dan 2022 <i>Number of Fish Capture Households by Subdistrict and Subsector in Aceh Timur Regency, 2021 and 2022.....</i>	400
5.5.2	Jumlah Nelayan Menurut Kategori, 2022 <i>Number of Fisherman by Category, 2022</i>	401
5.5.3	Jumlah Perahu/Kapal Menurut Kecamatan dan Jenis Kapal di Kabupaten Aceh Timur, 2022 <i>Number of Fishing Boats by Subdistrict and Type of Boat in Aceh Timur Regency, 2022</i>	402
5.5.4	Jumlah Kapal Motor Menurut Gross Ton (GT) dan Kecamatan, 2022 <i>Number of Inboard Motorboat by Gross Ton (GT) and Subdistrict, 2022.....</i>	403
5.5.5	Perahu Tanpa Motor Penangkap Ikan Laut Menurut Kategori dan Kecamatan, 2022 <i>Marine Fishing Non Powered Boat by Category and Subdistrict, 2022..</i>	404
5.5.6	Jumlah Alat Penangkapan ikan Menurut Jenis (unit), 2019-2022 <i>Number of Fishing Equipment by Type (unit), 2019-2022</i>	405
5.5.7	Jumlah Pelabuhan Perikanan Menurut Kategori dan Kecamatan, 2022 <i>Number of Fishing Port by Category and Subdistrict, 2022</i>	406
5.5.8	Produksi Perikanan Tangkap Menurut Kecamatan dan Subsektor di Kabupaten Aceh Timur (ton), 2021 dan 2022 <i>Production of Fish Capture by Subdistrict and Subsector in Aceh Timur Regency (ton), 2021 and 2022.....</i>	407
5.5.9	Produksi dan Nilai Produksi Ikan Hasil Perikanan Laut Menurut Jenis Ikan, 2022 <i>Production and Production Value of Fish in Marine Fisheries by Kind of Fish, 2022.....</i>	408
5.5.10	Produksi dan Nilai Produksi Ikan* Hasil Perikanan Laut Menurut Jenis, 2022 <i>Production and Production Value of Fish in Marine Fisheries by Subdistrict, 2022.....</i>	410
5.5.11	Produksi dan Nilai Produksi Udang Hasil Perikanan Laut Menurut Jenis, 2022 <i>Production and Production Value of Shrimp in Marine Fisheries by Subdistrict, 2022.....</i>	411

5.5.12	Produksi dan Nilai Produksi Binatang Berkulit Keras Hasil Perikanan Laut Menurut Jenis, 2022 <i>Production and Production Value of Crustaceans in Marine Fisheries by Subdistrict, 2022</i>	412
5.5.13	Produksi dan Nilai Produksi Binatang Berkulit Lunak Hasil Perikanan Laut Menurut Jenis, 2022 <i>Production and Production Value of Echinoderms in Marine Fisheries by Subdistrict, 2022</i>	413
5.5.14	Produksi dan Nilai Produksi Udang, Binatang Berkulit Keras dan Binatang Berkulit Lunak Hasil Perikanan Laut Menurut Jenis, 2022 <i>Production and Production Value of Shrimp, Crustaceans and Echinoderms in Marine Fisheries by Type, 2022</i>	414
5.5.15	Jumlah Rumah Tangga Perikanan Budidaya Menurut Kecamatan dan Jenis Budidaya di Kabupaten Aceh Timur, 2022 <i>Number of Aquaculture Households by Subdistrict and Type of Aquaculture in Aceh Timur Regency, 2022</i>	415
5.5.16	Luas Tambak (Ha) Menurut Teknologi Budidaya dan Kecamatan, 2022 <i>Areal of Brackish Water Pond (Ha) by Cultivating Technology and Subdistrict, 2022</i>	416
5.5.17	Produksi Tambak (Ton) Menurut Teknologi Budidaya dan Kecamatan, 2022 <i>Production of Brackish Water Pond (Ton) by Cultivating Technology and Subdistrict, 2022</i>	417
5.5.18	Jumlah Petani Tambak Menurut Kategori dan Kecamatan, 2022 <i>Number of Brackish Water Pond Farmer by Category and Subdistrict, 2022</i>	418
5.5.19	Produksi Perikanan Budidaya Menurut Kecamatan dan Subsektor di Kabupaten Aceh Timur (Ton), 2022 <i>Production of Fish Capture by Subdistrict and Subsector in Aceh Timur Regency (Ton), 2022</i>	419
5.5.20	Luas Lahan Garam (Ha) Rakyat Menurut Kecamatan, 2022 <i>Areal of Salt Pond (Ha) by Subdistrict, 2022</i>	420
5.5.21	Kelompok Usaha Garam Rakyat dan Jumlah Petani Menurut Kecamatan, 2022 <i>Business Group of Traditional Salt and Number of Salt Farmers by Subdistrict, 2022</i>	421
5.5.22	Jumlah Petani Garam Menurut Kategori dan Kecamatan, 2020-2022 <i>Number of Salt Farmers by Category and Subdistrict, 2020-2022</i>	422

5.5.23	Produksi dan Nilai Produksi Garam Rakyat Menurut Kecamatan, 2022 <i>Production and Value Production of Salt by Subdistrict, 2022.....</i>	423
6.	INDUSTRI, PERTAMBANGAN, DAN ENERGI/ INDUSTRY, MINING, AND ENERGY	
6.1	ENERGI ENERGY	
6.1.1	Daya Terpasang, Produksi, dan Distribusi Listrik PT. PLN (Persero) pada Cabang/Ranting PLN Menurut Kecamatan di Kabupaten Aceh Timur, 2022 <i>Installed Electricity Power, Production, and Distribution of PT. PLN (Persero) at PLN Branch by Subdistrict in Aceh Timur Regency, 2022.....</i>	430
6.1.2	Jumlah Pelanggan Listrik Menurut Kecamatan di Kabupaten Aceh Timur, 2018-2022 <i>Number of Electricity Customers by Subdistrict in Aceh Timur Regency, 2018–2022.....</i>	431
6.1.3	Jumlah Pelanggan dan Air yang Disalurkan Menurut Kecamatan di Kabupaten Aceh Timur, 2022 <i>Number of Customers and Distributed Water by Subdistrict in Aceh Timur Regency, 2022</i>	432
6.1.4	Jumlah Perusahaan, Tenaga Kerja, dan Nilai Produksi Menurut Produk dan Klasifikasi Industri di Kabupaten Aceh Timur, 2022 <i>Number of Establishment, Employees, and Production Value by Product and Industrial Classification in Aceh Timur Regency, 2022.....</i>	433
6.1.5	Data Potensi Industri Kecil Non Formal Menurut Komoditi, 2022 <i>Potency of Small non Formal Industry by Commodity, 2022.....</i>	435
6.1.6	Keadaan Perusahaan Daerah Air Minum (PDAM), 2022 <i>Condition of Drinking Water Local Company, 2022.....</i>	438
6.1.7	Jumlah dan Nilai Air Bersih yang Diproduksi dan Disalurkan Setiap Bulan Oleh PDAM, 2022 <i>Number and Value of Water Supply Produced and Distributed Every Month by PDAM, 2022</i>	439
6.1.8	Gambaran Pengelolaan Sampah di Kabupaten Aceh Timur, 2018-2022 <i>Description of Trash Management in Region Aceh Timur, 2018-2022</i>	
7.1	Jumlah Hotel dan Akomodasi Lainnya Menurut Klasifikasi di Kabupaten Aceh Timur, 2013-2022 <i>Number of Hotel and Other Accomodations by Classification in Aceh Tlmur Regency, 2013-2022.....</i>	448

7.2	Hotel dan Penginapan di Kabupaten Aceh Timur, 2022 <i>Hotel in Aceh Timur Regency, 2022</i>	449
7.3	Jumlah Pengunjung Hotel per Bulan di Kabupaten Aceh Timur, 2022 <i>Number of Hotel Visitors by Month in Aceh Timur Regency, 2022</i>	450
7.4	Jumlah Wisatawan Mancanegara dan Domestik di Kabupaten Aceh Timur, 2016-2022 <i>Number of International and Domestic Visitors in Aceh Timur Regency, 2016-2022</i>	451
7.5	Nama, Jenis, dan Lokasi Objek Wisata di Kabupaten Aceh Timur, 2022 <i>Name, Type, and Location of Tourism Object in Aceh Timur Regency, 2022</i>	452
8.	TRANSPORTASI DAN KOMUNIKASI/ TRANSPORTATION AND COMMUNICATION	
8.1	TRANSPORTASI TRANSPORTATION	
8.1.1	Jumlah Jembatan Menurut Kondisi Jembatan di Kabupaten Aceh Timur, 2021 <i>Number of Bridges by Bridge Condition in East Aceh Regency, 2021</i>	460
8.1.2	Panjang Jembatan Menurut Kecamatan di Kabupaten Aceh Timur, 2021 <i>Length of Bridges by Subdistrict in Aceh Timur Regency, 2021</i>	461
8.1.3	Panjang Jalan Menurut Kecamatan dan Jenis Permukaan Jalan di Kabupaten Aceh Timur, 2022 <i>Length of Roads by Subdistrict and Type of Road Surface in Aceh Timur Regency, 2022</i>	462
8.1.4	Panjang Jalan Menurut Kecamatan dan Kondisi Permukaan Jalan di Kabupaten Aceh Timur, 2021 <i>Length of Roads by Subdistrict and Condition of Road Surface in Aceh Timur Regency (km), 2021</i>	463
8.1.5	Jumlah Kendaraan Bermotor Berdasarkan Jenisnya di Kabupaten Aceh Timur, 2021 <i>Number of Motorized Vehicles by Type in Aceh Timur Regency, 2021</i>	464
8.1.6	Jumlah Penambahan Objek Pajak Kendaraan Berdasarkan Pembayaran BBN di Kabupaten Aceh Timur, 2021 <i>Number of Vehicle Tax Object Addition Based on BBN Payment in Aceh Timur Regency, 2021</i>	465
8.1.7	Jumlah BBN I Per Jenis Kendaraan di Kabupaten Aceh Timur, 2021 <i>The Amount of BBN I Per Type of Vehicle in Aceh Timur Regency, 2021</i> .	466

8.1.8	Jumlah BBN II Per Jenis Kendaraan di Kabupaten Aceh Timur, 2021 <i>The Amount of BBN II Per Type of Vehicle in Aceh Timur Regency, 2021</i>	467
8.1.9	Data Perhubungan di Kabupaten Aceh Timur, 2016-2022 <i>Transportation Data in Aceh Timur Regency, 2016-2022</i>	468
8.2	KOMUNIKASI	
	COMMUNICATION	
8.2.1	Banyaknya Fasilitas Kantor Pos Menurut Kecamatan di Kabupaten Aceh Timur, 2021-2022 <i>Number of Post Office Facilities by Subdistrict in Aceh Timur Regency, 2021-2022</i>	469
8.2.2	Jumlah Surat Kilat Khusus yang Dikirim dan Diterima Dalam Wilayah Kerja PT Pos Indonesia Kabupaten Aceh Timur, 2022 <i>Number of Special Letter Send and Received by PT Pos Indonesia in Aceh Timur Regency, 2022</i>	470
8.2.3	Jumlah Pos Express yang Dikirim dan Diterima Dalam Wilayah Kerja PT Pos Indonesia Kabupaten Aceh Timur, 2022 <i>Number of Post Express Send and Received by PT Pos Indonesia in Aceh Timur Regency, 2022</i>	471
8.2.4	Jumlah Paket Pos Kilat yang Dikirim dan Diterima Dalam Wilayah Kerja PT Pos Indonesia Kabupaten Aceh Timur, 2022 <i>Number of Packet Post Express Send and Received by PT Pos Indonesia in Aceh Timur Regency, 2022</i>	472
8.2.5	Jumlah Pengiriman dan Pembayaran Wesel Pos Dalam Wilayah Kerja PT Pos Indonesia Kabupaten Aceh Timur, 2022 <i>Number of Special Wesel Send and Received by PT Pos Indonesia in Aceh Timur Regency, 2022</i>	473
8.2.6	Jumlah Menara Telekomunikasi Menurut Perusahaan Telekomunikasi di Kabupaten Aceh Timur, 2022 <i>Number of Telecommunication Towers by Telecommunication Company in Aceh Timur Regency (km), 2022</i>	474
8.2.7	Banyaknya Menara Telekomunikasi Menurut Kecamatan di Kabupaten Aceh Timur, 2021 <i>Number of Telecommunication Towers by Subdistrict in Aceh Timur Regency (km), 2021</i>	475
11.	PERBANKAN, KOPERASI DAN HARGA/ BANKING, COOPERATIVE AND PRICE	

9.1	Jumlah Koperasi Menurut Jenis Koperasi dan Kecamatan di Kabupaten Aceh Timur, 2022 <i>Number of Cooperative by Type of Cooperative and Subdistrict in Aceh Timur Regency, 2022</i>	483
9.2	Jumlah Koperasi dan Jumlah Anggota, 2022 <i>Number of Cooperative and The Members, 2022</i>	484
9.3	Jumlah Koperasi dan Simpanan Koperasi Primer dan Sekunder, 2022 <i>Number of Cooperative and Savings Primer and Secunder Cooperation, 2022</i>	485
9.4	Jumlah Sisa Hasil Usaha dan Modal Koperasi Primer dan Sekunder, 2022 <i>Total Exertions of Cooperation and Capital Primer and Secunder Cooperation, 2022</i>	486
9.5	Jumlah Aset, Omset, dan Sisa Hasil Usaha (SHU) Koperasi, 2022 <i>Total Asset, Omset, and Residue of Exertions of Cooperation, 2022</i>	487
10.	PENGELUARAN PENDUDUK/POPULATION EXPENDITURE	
10.1	Rata-rata Pengeluaran per Kapita Sebulan Menurut Kelompok Komoditas (rupiah) di Kabupaten Aceh Timur, 2021 dan 2022 <i>Monthly Average Expenditure per Capita by Commodity Group (rupiahs) in Aceh Timur Regency, 2021 and 2022</i>	493
10.2	Persentase Pengeluaran per Kapita Sebulan Menurut Kelompok Komoditas di Kabupaten Aceh Timur, 2021 dan 2022 <i>Percentage of Monthly Expenditure per Capita by Commodity Group in Aceh Timur Regency, 2021 and 2022</i>	494
11.	PERDAGANGAN/TRADE	
11.1	Jumlah Perizinan yang Dikeluarkan Menurut Bentuk Badan Hukum di Kabupaten Aceh Timur, 2017-2021 <i>Number of Permits Issued of Establishments by Type of Business Entity in Aceh Timur Regency, 2017-2021</i>	500
11.2	Jumlah Perizinan yang Dikeluarkan Menurut Bulan di Kabupaten Aceh Timur, 2021 <i>Number of Permits Issued of Establishment by Month, 2021</i>	501
11.3	Jumlah Bangunan Sarana Perdagangan Menurut Kecamatan di Kabupaten Aceh Timur, 2022 <i>Number of Trades Facilities by Subdistrict in Aceh Timur Regency, 2022</i>	502
11.4	Jumlah Sarana Perdagangan Menurut Jenisnya di Kabupaten Aceh Timur, 2018-2022	

	<i>Number of Trading Facilities by Type of Facility in Aceh Timur Regency, 2018-2022.....</i>	504
11.5	Rekap Data Usaha Mikro Kecil Menengah (UMKM) di Kabupaten Aceh Timur, 2022 <i>Data Recapitulation of Micro, Small and Medium Enterprises (MSMEs) in East Aceh Regency, 2022.....</i>	505
11.6	Penyaluran/Penjualan Beras per Bulan Oleh Perum Bulog Sub Divre Wilayah II Langsa, 2022 <i>Distribution/Sales of Rice per Month by Bulog Perum Sub Divre II Langsa Region, 2022.....</i>	507
11.7	Jumlah Stok Beras di Gudang Sub Divre Langsa, 2022 <i>Total Stocks of Rice in Nation at Sub Divre Langsa, 2022.....</i>	509
12.	SISTEM NERACA REGIONAL/SYSTEM OF REGIONAL ACCOUNTS	
12.1	Produk Domestik Regional Bruto Atas Dasar Harga Berlaku Menurut Lapangan Usaha di Kabupaten Aceh Timur (juta rupiah), 2018–2022 <i>Gross Regional Domestic Product at Current Market Prices by Industry in Aceh Timur Regency (million rupiahs), 2018–2022.....</i>	516
12.2	Produk Domestik Regional Bruto Atas Dasar Harga Konstan 2010 Menurut Lapangan Usaha di Kabupaten Aceh Timur (juta rupiah), 2018–2022 <i>Gross Regional Domestic Product at 2010 Constant Market Prices by Industry in Aceh Timur Regency (million rupiahs), 2018–2022.....</i>	518
12.3	Distribusi Persentase Produk Domestik Regional Bruto Atas Dasar Harga Berlaku Menurut Lapangan Usaha di Kabupaten Aceh Timur, 2018–2022 <i>Percentage Distribution of Gross Regional Domestic Product at Current Market Prices by Industry in Aceh Timur Regency, 2018–2022..</i>	520
12.4	Laju Pertumbuhan Produk Domestik Regional Bruto Atas Dasar Harga Konstan 2010 Menurut Lapangan Usaha di Kabupaten Aceh Timur (persen), 2018–2022 <i>Growth Rate of Gross Regional Domestic Product at 2010 Constant Market Prices by Industry in Aceh Timur Regency (percent), 2018–2022</i>	522
12.5	Produk Domestik Regional Bruto Atas Dasar Harga Berlaku Menurut Jenis Pengeluaran di Kabupaten Aceh Timur (juta rupiah), 2018–2022 <i>Gross Regional Domestic Product at Current Market Prices by Type of Expenditure in Aceh Timur Regency (million rupiahs), 2018–2022</i>	524

12.6	Produk Domestik Regional Bruto Atas Dasar Harga Konstan 2010 Menurut Jenis Pengeluaran di Kabupaten Aceh Timur (juta rupiah), 2018–2022 <i>Gross Regional Domestic Product at 2010 Constant Market Prices by Type of Expenditure in Aceh Timur Regency (million rupiahs), 2018–2022</i>	525
13.	PERBANDINGAN ANTAR KABUPATEN/ KOTA/REGENCY/MUNICIPAL COMPARISON	
13.1	Jumlah Penduduk dan Laju Pertumbuhan Penduduk per Tahun Menurut Kabupaten/Kota di Provinsi Aceh, 2021 dan 2022 <i>Population and Annual Population Growth Rate by Regency/ Municipality in Aceh Province, 2021 and 2022</i>	535
13.2	Laju Pertumbuhan Produk Domestik Regional Bruto Atas Dasar Harga Konstan 2010 Menurut Kabupaten/Kota (persen) di Provinsi Aceh, 2019–2022 <i>Growth Rate of Gross Regional Domestic Product at 2010 Constant Market Prices by Regency/Municipality (percent) in Aceh Province, 2019–2022</i>	536
13.3	Pengukuran Kemiskinan Menurut Kabupaten/ Kota di Provinsi Aceh, Maret 2022 <i>Measures of Poverty by regency/ Municipality in Aceh Province, March 2022</i>	537
13.4	Indeks Pembangunan Manusia Menurut Kabupaten/Kota di Provinsi Aceh, 2018-2022 <i>Human Development Index by Regency/Minicipality in Aceh Province, 2018-2022</i>	538
13.5	Indikator Penyusun Indeks Pembangunan Manusia (Metode Baru) Menurut Kabupaten/ Kota di Provinsi Aceh, 2022 <i>Indicators of the Human Development Index (New Methodology) in Aceh Province, 2022</i>	539
13.6	Tingkat Partisipasi Angkatan Kerja (TPAK) dan Tingkat Pengangguran Terbuka (TPT) Menurut Kabupaten/ Kota di Provinsi Aceh, 2020-2022 <i>Labor Force Participation Rate and Unemployment Rate by Regency/ Municipality in Aceh Province, 2020-2022</i>	540

DAFTAR GAMBAR/LIST OF FIGURES

Halaman
Page

DAFTAR TABEL/LIST OF TABLES

1.1	Jumlah Desa Pesisir menurut Kecamatan (%), 2022 <i>Number of Coastal Villages by District (%), 2022</i>	7
1.2	Luas Wilayah Pertambangan (Ha) Menurut Kecamatan, 2022 <i>Mining Area (Ha) by Subdistrict, 2022</i>	8
2.1	Jumlah Desa menurut Kecamatan (%), 2022 <i>Number of Villages by District (%), 2022</i>	24
2.2	Jumlah Sidang/Rapat DPRD Menurut jenisnya, 2022 <i>Number of Parliament Meetings by Kinds of Meetings, 2022</i>	25
3.1	Penduduk Berumur 15 Tahun ke Atas yang Bekerja Selama Seminggu yang Lalu Menurut Lapangan Pekerjaan Utama, 2022 <i>Population Aged 15 Years and Over who Worked During the Previous Week by Main Industry, 2022</i>	97
4.1	Sepuluh Taman Kanak-Kanak Negeri (TKN) dengan Jumlah Murid Terbanyak di Kabupaten Aceh Timur, 2022 <i>Ten State Kindergartens (TKN) with the Most Number of Students in East Aceh Regency, 2022</i>	135
4.2	Jumlah Kejadian Kebakaran per Kecamatan di Kabupaten Aceh Timur, 2022 <i>Number of Fire Incidents by Subdistrict in East Aceh District, 2022</i>	136
5.1	Persentase Nilai Produksi Udang Hasil Perikanan Laut di Kabupaten Aceh Timur, 2022 <i>Percentage of Production Value of Shrimp from Marine Fisheries in East Aceh District, 2022</i>	275
6.1	Sepuluh Industri yang Paling Banyak Menyerap Tenaga Kerja di Kabupaten Aceh Timur, 2022 <i>Ten Industries that Absorb the Most Labor in Aceh Timur Regency, 2022</i>	429
7.1	Jumlah Pengunjung Hotel per Bulan di Kabupaten Aceh Timur, 2021 <i>Number of Hotel Visitors by Month in Aceh Timur Regency, 2021</i>	447

8.1	Jumlah Menara Telekomunikasi Menurut Perusahaan Telekomunikasi di Kabupaten Aceh Timur, 2021 Number of Telecommunication Towers by Telecommunication Company in Aceh Timur Regency, 2022	458
8.2	Banyaknya Menara Telekomunikasi Menurut Kecamatan di Kabupaten Aceh Timur, 2021 <i>Number of Telecommunication Towers by Subdistrict in Aceh Timur Regency (km), 2021</i>	459
9.1	Jumlah Koperasi Aktif Menurut Kecamatan, 2020 <i>Number of active cooperatives by district, 2020.....</i>	482
11.1	Jumlah Perizinan yang Dikeluarkan di Kabupaten Aceh Timur, 2017-2021 <i>Number of Permits Issued of Establishments in Aceh Timur Regency, 2017-2021.....</i>	499
13.1	Jumlah Penduduk Miskin Menurut Kabupaten (ribu) 2022 <i>Number of Poor People by Regency (thousand), 2022.....</i>	534

PENJELASAN UMUM/EXPLANATORY NOTES

Tanda-tanda, satuan-satuan, dan lain-lainnya yang digunakan dalam publikasi ini adalah sebagai berikut:

Symbols, measurement units, and acronyms which are used in this publication, are as follows:

1. TANDA-TANDA/SYMBOLS

Data tidak tersedia/Data not available	: ...
Tidak ada atau nol /Null or zero	: -
Data dapat diabaikan/Data negligible	: 0
Tanda decimal/Decimal point	: ,
Data tidak dapat ditampilkan/Not applicable	: NA
Angka estimasi/Estimated figures	: e
Angka diperbaiki/Revised figures	: r
Angka sementara/Preliminary figures	: x
Angka sangat sementara/Very preliminary figures	: xx
Angka sangat sangat sementara/Very very preliminary figures	: xxx

2. SATUAN/UNITS

barel/barrel	: 158,99 liter/litres = 1/6,2898 m ³
hektar (ha)/hectare (ha)	: 10 000 m ²
kilometer (km)/kilometres (km)	: 1 000 meter/meters (m)
knot/knot	: 1,8523 km/jam (km/hour)
kuintal/quintal	: 100 kg
KWh	: 1 000 Watt hour
MWh	: 1 000 KWh
liter (untuk beras)/litre (for rice)	: 0,80 kg
MMSCF	: 1/35,3 m ³
metrik ton (m.ton)/metric ton (m. ton)	: 0,98421 long ton = 1 000 kg
ons/ounce	: 28,31 gram/grams
ton	: 1 000 kg

Satuan lain: buah, dus, butir, helai/lembar, kaleng, batang, pulsa, ton kilometer (ton-km), jam, menit, persen (%).

Other units: unit, pack, pieces, sheet, tin, pulse, ton-kilometres(ton-km), hour, minute, percent (%).

Perbedaan angka di belakang koma disebabkan oleh pembulatan angka.
The difference in decimal numbers is caused by rounding.

DAFTAR SINGKATAN/ LIST OF ABBREVIATIONS

SI	: Stasiun Iklim
SIMPK	: Stasiun Meteorologi Pertanian Khusus
t.t	: Tempat tidur
BCG	: Bacillus Calmette Guerin
DPT	: Difteri, Pertusis, Tetanus
TT	: Tetanus Toxoid
IOT	: Industri Obat Tradisional/ <i>Traditional Medicine Industry</i>
IKOT	: Industri Kecil Obat Tradisional/ <i>Traditional Medicine Small</i>
Alkes	: Alat kesehatan/ <i>Health Kits</i>
PKRT	: Perbekalan Kesehatan Rumah tangga/ <i>Household Health Logistics</i>
Kompl	: Komplemen/ <i>Complement</i>
IRTP	: Industri Pangan Produksi Rumah Tangga/ <i>Foods Home Industry</i>
PBF	: Pedagang Besar Farmasi/ <i>Pharmacy Whole-seller</i>
GFK	: Gudang Farmasi Kab/Kota/Regency/ <i>Municipality Pharmacy Warehouse</i>
RB	: Rumah Bersalin/ <i>Delivery House</i>
Pustu	: Puskesmas pembantu/ <i>Auxiliary Public Health Center</i>
BP	: Balai Pengobatan/ <i>Polyclinic</i>
TPS	: Tempat Pembuangan Sementara / <i>landfill</i>
Jamkesmas	: Jaminan kesehatan masyarakat miskin/ <i>Poor public health insurance</i>
PJKMU	: Program Jaminan Kesehatan Masyarakat Umum
SIUP	: Surat Ijin Usaha Perdagangan/ <i>Trading Permission Letter</i>
TDP	: Tanda Daftar Perusahaan/ <i>Company Registration Identity</i>
API	: Angka Pengenal Importir/ <i>Importer's Identity Number</i>

Statistik Kunci, 2020-2022 Key Statistics, 2020-2022

Rincian/Description	Satuan/Unit	2020	2021	2022
(1)	(2)	(3)	(4)	(5)
SOSIAL/SOCIAL				
Penduduk ¹ / <i>Population</i> ¹	jiwa/ <i>life</i>	421190	427032	432849
Laju Pertumbuhan Penduduk ¹ / <i>Population Growth</i> ¹	%	1,55	1,38	1,36
Angka Harapan Hidup ^{1-e} / <i>Life Expectancy Rate</i> ¹	tahun/ <i>years</i>	68,72	68,74	68,94
Angka Melek Huruf Usia 15+/ <i>Literacy Rate Aged 15+</i>	%	99,24	98,08	98,09
Tingkat Partisipasi Angkatan Kerja -TPAK ^{2,3} <i>Labour Force Participation Rate-LFPR</i> ^{2,3}	%	61,92	59,48	58,45
Tingkat Pengangguran Terbuka-TPT ² <i>Unemployment Rate-UR</i> ²	%	7,26	7,13	8,07
Penduduk Miskin ⁵ / <i>Poor People</i> ⁵	ribu/ <i>thousand</i>	62,34	63,69	62,16
Persentase Penduduk Miskin ⁴ <i>Percentage of Poor People</i> ⁴	%	14,08	14,45	13,91
Indeks Pembangunan Manusia-IPM ⁵ <i>Human Development Index</i> ⁵	—	67,63	67,83	68,72
EKONOMI/ECONOMIC				
Produk Domestik Regional Bruto (PDRB) Harga Berlaku ⁶ <i>Gross Regional Domestic Bruto (GRDP) at Current Price</i> ⁶	triliun rupiah <i>trillion rupiahs</i>	10,605	11,654 ^x	13,008 ^{xx}
Laju Pertumbuhan Ekonomi/ <i>Economic Growth</i> ⁷	%	1,54 ^r	1,94 ^x	3,73 ^{xx}
PDRB Per Kapita Harga Berlaku ^{6,8} <i>Per Capita of GRDP at Current Price</i> ^{6,8}	juta rupiah <i>million rupiahs</i>	25,18 ^r	27,29 ^x	30,05 ^{xx}

- Catatan/Notes: ¹ Hasil proyeksi interim SP2020/*The result of interim SP2020 projection*
² Kondisi Agustus/*Condition at August*
³ Menggunakan penimbang hasil proyeksi penduduk tahun 2010–2035/*Weighted by the 2010–2035 population projection*
⁴ Kondisi Maret/*Condition at March*
⁵ Sejak tahun 2010, IPM dihitung dengan metode baru. Komponen IPM metode baru adalah angka harapan hidup saat lahir, harapan lama sekolah, rata-rata lama sekolah, dan pengeluaran per kapita/*Since 2010, HDI was calculated using new method. New HDI component are life expectancy at birth, expected years of schooling, means years of schooling, and expenditure per capita*
⁶ Mulai tahun 2010 mengadopsi *System of National Account 2008 (SNA 2008)*/*Since 2010 is in line with System of National Account 2008 (SNA 2008)*
⁷ Menggunakan tahun dasar 2010 (2010=100)/*Using 2010 base year (2010=100)*
⁸ Menggunakan proyeksi penduduk berdasarkan hasil SP2010/*Using population projection based on SP2010*
^{*} Hasil Sensus Penduduk 2020
^r Angka revisi
^{*} Angka Sementara
^{**} Angka Sangat Sementara

01

GEOGRAFI DAN IKLIM

GEOGRAPHY AND CLIMATE

Luas wilayah Kabupaten Aceh Timur



6.040,60 km²

Kecamatan dengan wilayah terluas

SERBA JADI

2.165,66 KM²

JULOK

234,36 KM²

SIMPANG JERNIH

844,63 KM²

PENJELASAN TEKNIS

1. **Desa Pesisir** berada di perbatasan antara daratan dan lautan. Desa pesisir memiliki akses langsung pada ekosistem pantai (pasir atau berbatu), mangrove, estuaria, padang lamun, serta ekosistem terumbu karang.
2. Menurut Undang-Undang Republik Indonesia No. 4 Tahun 2011 Pasal 13 ayat 1, **garis pantai** merupakan garis pertemuan antara daratan dan lautan yang dipengaruhi oleh pasang surut air laut.
3. **Lahan non pertanian** adalah lahan yang ditujukan untuk dijadikan tempat usaha / kegiatan selain usaha dari bidang pertanian.
4. **Lahan sawah** adalah lahan yang digunakan untuk bertanam padi sawah yang digenangi, baik terus-menerus sepanjang tahun maupun bergiliran dengan tanaman palawija.
5. Menurut Kamus Besar Bahasa Indonesia (KBBI), arti **badan air** adalah kumpulan air yang besarnya antara lain bergantung pada relief permukaan bumi, kesarangan batuan pembendungannya, curah hujan, suhu dan sebagainya, misalnya sungai, rawa, danau, laut dan samudra.
6. **Curah hujan** merupakan ketinggian air hujan yang terkumpul dalam tempat yang

TECHNICAL NOTES

1. ***The Coastal Village** is on the border between land and sea. Coastal villages have direct access to coastal ecosystems (sand or rocky), mangroves, estuaries, seagrass beds, and coral reef ecosystems.*
2. *According to the Law of the Republic of Indonesia No. 4 of 2011 Article 13 paragraph 1, **the coastline** is the meeting line between land and sea which is affected by the tides of sea water.*
3. ***Non-agricultural land** is land intended to be used as a place of business / activity other than agriculture.*
4. ***Paddy field** is land that is used to grow paddy rice which is inundated, either continuously throughout the year or in rotation with secondary crops.*
5. *According to the Big Indonesian Dictionary (KBBI), the meaning of a **body of water** is a collection of water, the size of which depends, among other things, on the relief of the earth's surface, the formation of damming rocks, rainfall, temperature and so on, for example rivers, swamps, lakes, seas and oceans.*
6. ***Rainfall** is the height of rainwater that is collected in a flat place, does not evaporate, does not absorb and*

datar, tidak menguap, tidak meresap dan tidak mengalir. Curah hujan 1 (satu) milimeter artinya dalam luasan satu meter persegi pada tempat yang datar, tertampung air setinggi satu milimeter atau tertampung air sebanyak satu liter.

7. **Hari hujan** merupakan hari di mana curah hujan lebih besar atau sama dengan 0,5 mm.

does not flow. Rainfall of 1 (one) millimeter means that in an area of one square meter on a flat place, one millimeter of water is collected or one liter of water is collected.

7. **A rainy day** is a day where the rainfall is greater than or equal to 0.5 mm.

<https://acehtimurkab.bps.go.id>

ULASAN

Secara Geografis Kabupaten Aceh Timur terletak antara 4°09'21,08" - 5°06'02,16" Lintang Utara dan 97°15'22,07" - 97°34'47,22" Bujur Timur dengan ketinggian wilayah yang cukup beragam berkisar antara 0 sampai dengan 240 meter di atas permukaan laut (mdpl) dan kemiringan antara 1 sampai dengan 5 derajat.

Lokasi Kabupaten Aceh Timur dapat dikatakan cukup strategis karena berada di jalur utama provinsi di pantai timur (Jalur Medan – Banda Aceh). Setidaknya ada 14 kecamatan yang terletak di jalur ini, sehingga secara posisi memiliki potensi yang cukup besar untuk dikembangkan.

Pusat pemerintahan Kabupaten Aceh Timur berada di Kecamatan Idi Rayeuk. Kecamatan yang letaknya paling jauh adalah Kecamatan Simpang Jernih dengan jarak ke Idi Rayeuk (pusat pemerintahan) sekitar 140 km.

Batas-batas wilayah Kabupaten Aceh Timur adalah; (1) Sebelah Utara berbatasan dengan Kabupaten Aceh Utara dan Selat Malaka; (2) Sebelah Timur berbatasan dengan Selat Malaka dan Kota Langsa; (3) Sebelah Selatan berbatasan dengan Kota Langsa, Kabupaten Gayo Lues dan Kabupaten Aceh Tamiang; (4) Sebelah Barat berbatasan dengan Kabupaten Aceh Utara, Kabupaten Bener Meriah dan

DESCRIPTION

Geographically Aceh Timur Regency located between 4°09'21,08" - 5°06'02,16" north latitude and 97°15'22,07" - 97°34'47,22" East Longitude with an elevation areas are quite diverse ranging from 0 to 240 meters from sea level and slope between 1 and 5 degrees.

Location of Aceh Timur Regency can be quite strategic because it is located on the main line in the east coast province (Line Medan - Banda Aceh). There are at least 14 districts are located in the path, so that the position has a huge potential to be developed.

The Center of Administration of Aceh Timur Regency is located in Idi Rayeuk District. Farthest districts are Simpang Jernih District with distance to Idi Rayeuk (central government) about 140 km.

The boundaries of Aceh Timur Regency are; (1) North Side bordering to Aceh Utara Regency and the Strait of Malacca; (2) East side with the Strait of Malacca and Langsa; (3) South side bordering to Langsa, Gayo Lues Regency and Aceh Tamiang Regency; (4) West side bordering to Aceh Utara Regency, Bener Meriah Regency and Aceh Tengah Regency.

Aceh Tengah.

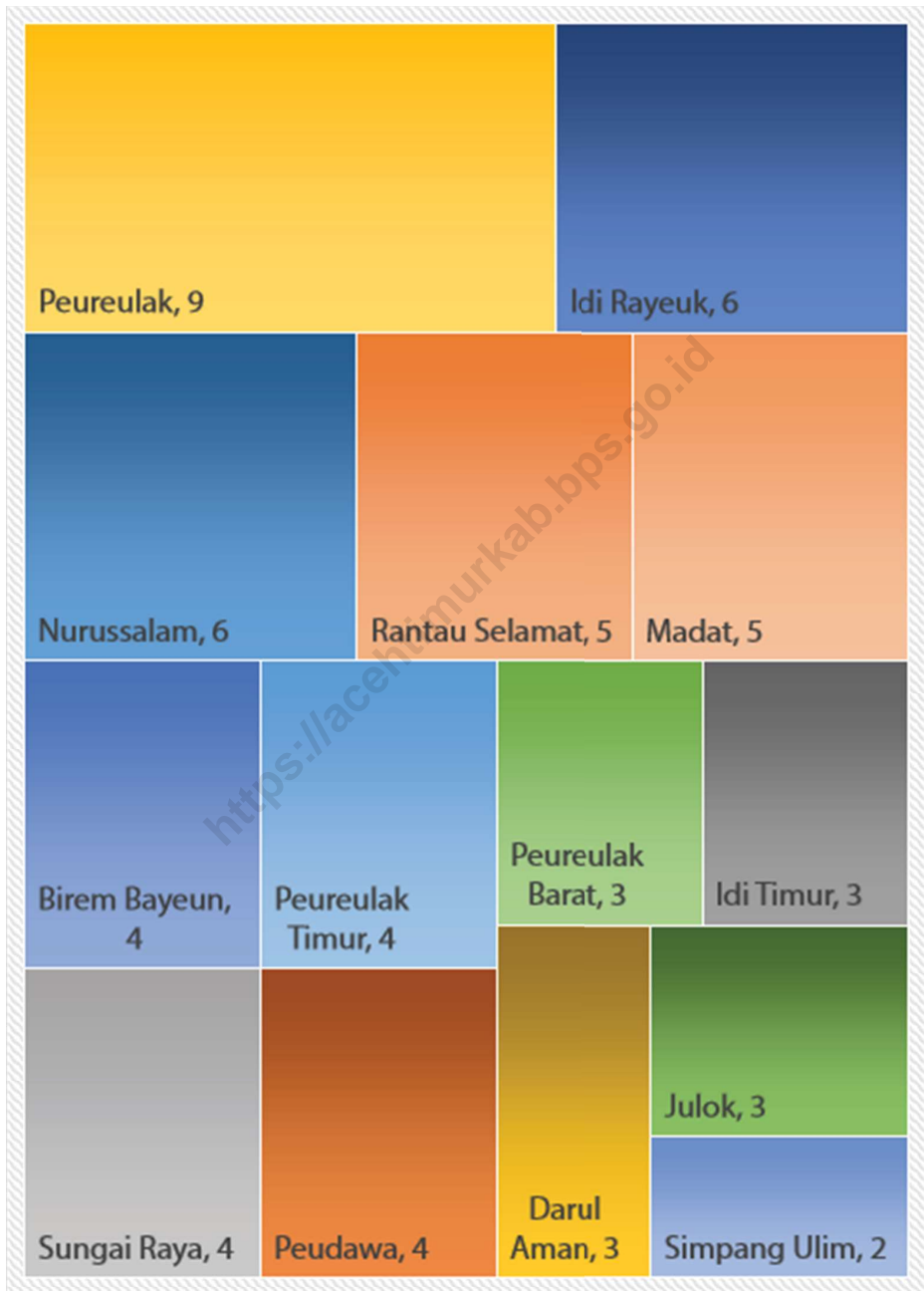
Luas Kabupaten Aceh Timur 6040.60 km² atau 10,53 persen dari luas Provinsi Aceh. Luas wilayah terbesar adalah Kecamatan Serbajadi seluas 2165.66 km² dan terkecil Kecamatan Darul Falah seluas 42.40 km².

Aceh Timur Regency's district consist of 6040.60 km² or 10.53 percent of the province of Aceh. The largest total area is Serbajadi Districts with 2165.66 km² district and the smallest district is Darul Falah with 42.40 km².

<https://acehtimurkab.bps.go.id>

Gambar 1.1
Figures

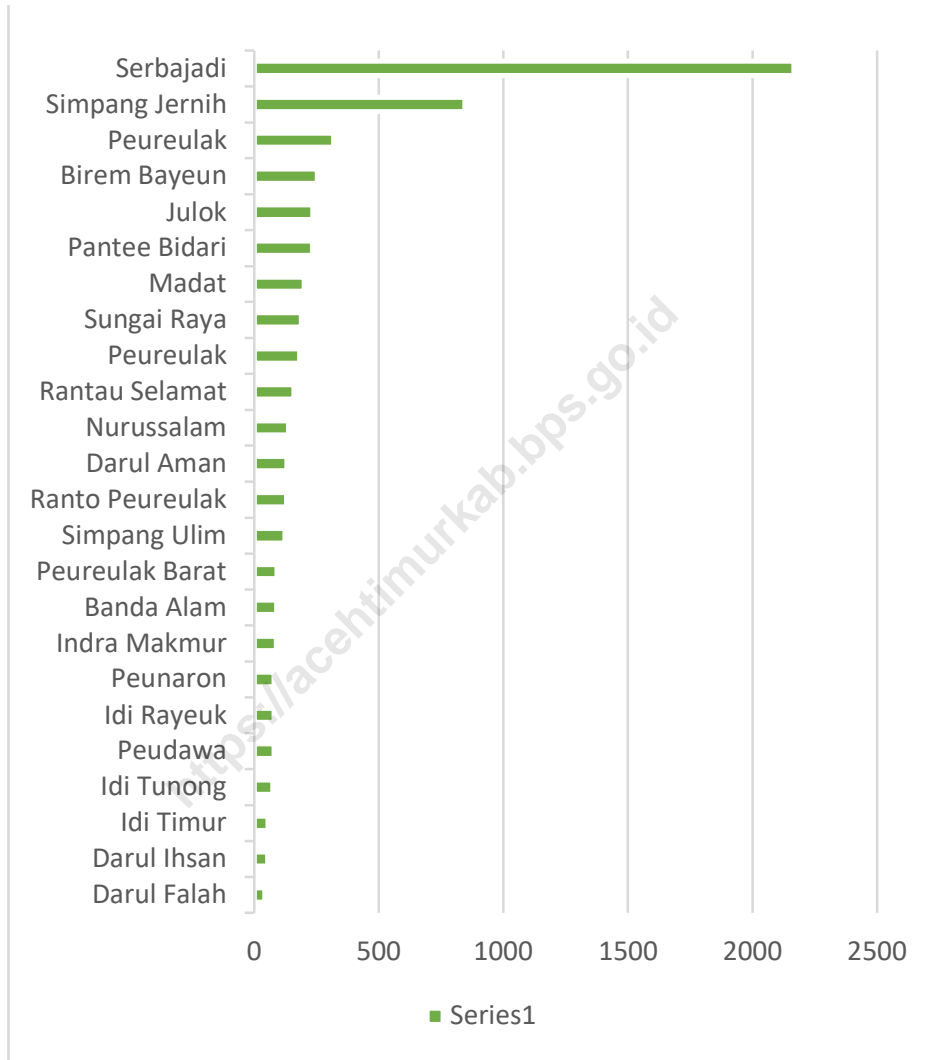
Jumlah Desa Pesisir menurut Kecamatan (%), 2022
Number of Coastal Villages by District (%), 2022



Sumber/Source: Badan Pusat Statistik Kabupaten Aceh Timur

Gambar 1.2
Figures

Luas Wilayah Pertambangan (Ha) Menurut Kecamatan, 2022
Mining Area (Ha) by Subdistrict, 2022



Sumber/Source: Badan Perencanaan Pembangunan Daerah Kabupaten Aceh Timur/ Agency for Regional Development of Aceh Timur Regency

1.1 KEADAAN GEOGRAFI GEOGRAPHY CONDITION

Tabel 1.1.1 Luas Daerah dan Jumlah Pulau Menurut Kecamatan, 2022
Table 1.1.1 Total Area and Number of Islands by Subdistrict, 2022

Kecamatan Subdistrict	Ibukota Kecamatan Capital of Subdistrict	Luas ¹ Total Area ¹ (km ² /sq,km)	Persentase terhadap Luas Provinsi Percentage to Subdistrict's Area
(1)	(2)	(3)	(4)
1 Serba Jadi	Lokop	2.165,66	35,85
2 Simpang Jernih	Simpang Jernih	844,63	13,98
3 Peunaron	Arul Pinang	79,74	1,32
4 Birem Bayeun	Birem Bayeun	253,68	4,20
5 Rantau Selamat	Bayeun	159,80	2,65
6 Sungai Raya	Labuhan Keude	189,00	3,13
7 Peureulak	Peureulak	318,02	5,26
8 Peureulak Timur	Alue Tho	182,70	3,02
9 Peureulak Barat	Beusa Seubrang	92,30	1,53
10 Ranto Peureulak	Ranto Panjang	129,00	2,14
11 Idi Rayeuk	Idi	79,60	1,32
12 Peudawa	Seuneubok Peunteut	78,90	1,31
13 Banda Alam	Panton Rayeuk M	90,95	1,51
14 Idi Tunong	Buket teukuh	74,70	1,24
15 Darul Ihsan	Keude Dua	54,50	0,90
16 Idi Timur	Keude Redep	55,15	0,91
17 Darul Aman	Idi Cut	131,50	2,18
18 Nurussalam	Keude Bagok Sa	137,07	2,27
19 Darul Falah	Tunong Ulee Gajah	42,40	0,70
20 Julok	Kuta Binjee	234,36	3,88
21 Indra Makmur	Alue le Mirah	89,05	1,47
22 Pantee bidari	Lhok Nibong	233,25	3,86
23 Simpang Ulim	Seuneubok Simpang	123,80	2,05
24 Madat	Madat	200,84	3,32
Aceh Timur		6.040,60	100,00

Lanjutan Tabel/Continued Table 1.1.1

Kecamatan Subdistrict	Jumlah Pulau ² Number of Islands ²	Tinggi Wilayah (mdpl) Altitude (m a.s.l)	Jarak ke Ibukota Distance to the Capital
(1)	(5)	(6)	(7)
1 Serba Jadi	0	240	77,00
2 Simpang Jernih	0	19	140,00
3 Peunaron	0	53	47,00
4 Birem Bayeun	0	10	56,00
5 Rantau Selamat	0	12	45,00
6 Sungai Raya	0	10	36,00
7 Peureulak	0	10	18,00
8 Peureulak Timur	0	23	29,00
9 Peureulak Barat	0	7	14,00
10 Ranto Peureulak	0	17	21,00
11 Idi Rayeuk	0	3	0,00
12 Peudawa	0	1	4,00
13 Banda Alam	0	13	21,00
14 Idi Tunong	0	18	16,00
15 Darul Ihsan	0	18	4,00
16 Idi Timur	0	6	5,00
17 Darul Aman	0	15	9,00
18 Nurussalam	0	11	15,00
19 Darul Falah	0	18	17,00
20 Julok	0	14	25,00
21 Indra Makmur	0	12	47,00
22 Pantee bidari	0	20	51,00
23 Simpang Ulim	0	3	48,00
24 Madat	0	19	53,00

Catatan/Note: ¹ Sumber: Kementerian Dalam Negeri, Keputusan Menteri Dalam Negeri Nomor 050-145 Tahun 2022 tanggal 14 Februari 2022/Ministry of Home Affairs, The Decree of Home Affairs Minister Number 050-145 Year 2022, 14 February 2022

Sumber/Source: Kementerian Dalam Negeri/Ministry of Home Affairs

Tabel
Table 1.1.2

Jumlah Desa Pesisir dan Panjang Garis Pantai Menurut Kecamatan, 2022
Number of Coastal Villages and Coastal Length by Subdistrict, 2022

Kecamatan Subdistrict	Jumlah Desa Pesisir (Berbatasan Laut) Number Of Coastal Villages	Panjang Garis Pantai Long Coastline(km)
(1)	(2)	(3)
1 Serba Jadi	0	---
2 Simpang Jernih	0	---
3 Peunaron	0	---
4 Birem Bayeun	4	---
5 Rantau Selamat	5	---
6 Sungai Raya	4	---
7 Peureulak	9	---
8 Peureulak Timur	4	---
9 Peureulak Barat	3	---
10 Ranto Peureulak	0	---
11 Idi Rayeuk	6	---
12 Peudawa	4	---
13 Banda Alam	0	---
14 Idi Tunong	0	---
15 Darul Ihsan	0	---
16 Idi Timur	3	---
17 Darul Aman	3	---
18 Nurussalam	6	---
19 Darul Falah	0	---
20 Julok	3	---
21 Indra Makmur	0	---
22 Pantee bidari	0	---
23 Simpang Ulim	2	---
24 Madat	5	---
Aceh Timur	61	---

Catatan/Note : Data panjang garis pantai tidak tersedia/Long coastline data is not available
Sumber/Source: Badan Pusat Statistik Kabupaten Aceh Timur

Tabel
Table 1.1.3**Luas Wilayah Menurut Penggunaan Lahan Utama
Menurut Kecamatan, 2022**
Area by Area of Main Land Use by Subdistrict, 2022

Kecamatan Subdistrict	Luas Lahan Non Pertanian (Ha) Non-Agricultural Land Area	Luas Lahan Sawah (Ha) Rice Field Area	Luas Lahan Kering (Ha) Dry Land Area
(1)	(2)	(3)	(4)
1 Serba Jadi	79.444	371	71.730
2 Simpang Jernih	39.425	83	43.119
3 Peunaron	673	677	2.109
4 Birem Bayeun	6.610	308	9.505
5 Rantau Selamat	6.974	214	7.424
6 Sungai Raya	4.797	644	4.477
7 Peureulak	7.317	2.420	5.969
8 Peureulak Timur	4.622	414	4.021
9 Peureulak Barat	5.225	1.667	1.446
10 Ranto Peureulak	2.580	1.559	2.644
11 Idi Rayeuk	2.393	439	4.327
12 Peudawa	1.515	672	2.046
13 Banda Alam	1.980	484	6.162
14 Idi Tunong	2.649	520	3.672
15 Darul Ihsan	621	277	2.046
16 Idi Timur	765	248	2.174
17 Darul Aman	4.131	852	4.924
18 Nurussalam	5.373	1.063	1.966
19 Darul Falah	1.054	279	1.537
20 Julok	9.911	785	5.737
21 Indra Makmur	722	287	1.967
22 Pantee bidari	11.143	1.648	6.304
23 Simpang Ulim	4.883	1.361	2.786
24 Madat	2.625	2.181	3.715
Aceh Timur	207.432	19.453	201.807

Lanjutan Tabel/*Continued Table* 1.1.3

Kecamatan <i>Subdistrict</i>	Luas Lahan Perkebunan(Ha) <i>Plantation Area</i>	Luas Lahan Hutan (Ha) <i>Forest Land Area</i>	Luas Lahan Badan Air (Ha) <i>Land Area of The Water</i>
(1)	(5)	(6)	(7)
1 Serba Jadi	15.000	50.003	18
2 Simpang Jernih	523	1.313	-
3 Peunaron	2.274	2.241	-
4 Birem Bayeun	7.350	1.595	-
5 Rantau Selamat	896	472	-
6 Sungai Raya	5.200	3.782	-
7 Peureulak	12.642	200	3.254
8 Peureulak Timur	6.516	855	1.842
9 Peureulak Barat	840	40	12
10 Ranto Peureulak	6.000	117	-
11 Idi Rayeuk	177	-	624
12 Peudawa	2.166	1.491	-
13 Banda Alam	-	463	6
14 Idi Tunong	-	629	-
15 Darul Ihsan	1.677	829	-
16 Idi Timur	2.209	-	119
17 Darul Aman	1.200	2.043	-
18 Nurussalam	4.026	-	1.279
19 Darul Falah	620	750	-
20 Julok	5.290	-	1.713
21 Indra Makmur	5.883	44	2
22 Pantee bidari	1.340	2.890	-
23 Simpang Ulim	906	-	2.444
24 Madat	150	-	11.413
Aceh Timur	82.885	69.757	22.726

Sumber/*Source*: Dinas Pertanian Tanaman Pangan dan Hortikultura Kabupaten Aceh Timur/ *Agriculture and Horticulture Service of Aceh Timur Regency*

Tabel 1.1.4 Luas Wilayah Bukan Pertanian Menurut Kecamatan, 2022
Table 1.1.4 Area Non Agriculture According to Use by Subdistrict, 2022

Kecamatan Subdistrict	Pemukiman (Ha) Settlement	Industri (Ha) Industry	Pertambangan (Ha) Mining	Pemerintahan (Ha) Government	Lainnya (Ha) Others
(1)	(2)	(3)	(4)	(5)	(6)
1 Serba Jadi	125,08	-	474,47	24.676,81	909,45
2 Simpang Jernih	65,27	-	4.372,07	17.939,94	-
3 Peunaron	426,22	-	-	59.905,81	7.259,21
4 Birem Bayeun	1.276,34	8,25	-	38.557,66	-
5 Rantau Selamat	656,99	7,91	-	25.514,97	-
6 Sungai Raya	567,49	-	-	8.569,21	-
7 Peureulak	1.038,48	-	-	8.577,86	-
8 Peureulak Timur	198,42	25,16	-	6.799,44	-
9 Peureulak Barat	556,46	-	-	2.010,25	-
10 Ranto Peureulak	469,91	10,00	-	22.143,00	-
11 Idi Rayeuk	967,60	7,28	-	-	-
12 Peudawa	323,82	-	-	650,99	-
13 Banda Alam	37,75	-	-	14.550,20	-
14 Idi Tunong	245,72	-	-	4.408,35	-
15 Darul Ihsan	154,10	-	-	1.703,83	-
16 Idi Timur	316,11	-	-	1.948,68	-
17 Darul Aman	520,37	-	-	20,37	-
18 Nurussalam	614,06	-	-	14,44	-
19 Darul Falah	183,64	-	-	-	-
20 Julok	883,03	-	-	-	-
21 Indra Makmur	136,14	-	-	14.506,79	-
22 Pantee bidari	830,05	-	-	24.848,01	-
23 Simpang Ulim	316,85	-	-	-	-
24 Madat	1.019,36	-	-	-	-
Aceh Timur	11.929,26	58,60	4.846,54	277.346,61	8.168,66

Sumber/Source: Badan Perencanaan Pembangunan Daerah Kabupaten Aceh Timur/ Agency for Regional Development of Aceh Timur Regency

Tabel
Table 1.1.5**Luas Hutan Berdasarkan Fungsi, Status, Luas dan Lokasi Menurut Kecamatan, 2022**
Forest Area by Function, Status, Area and Location by Subdistrict, 2022

Fungsi dan Status Hutan <i>Function and Status</i>	Luas (Ha) <i>Area</i>	Lokasi (Ha) <i>Location</i>
(1)	(2)	(3)
Berdasarkan Fungsi Hutan		
1 Hutan produksi	93.023,26	--
2 Hutan Lindung	167.317,22	--
3 Taman Nasional	302.663,88	--
4 Taman Wisata Alam	--	--
5 Taman Buru	--	--
6 Cagar Alam Seba Jadi	300,41	--
7 Suaka Margasatwa	--	--
8 Taman Hutan Raya	--	--
9 Ranto Peureulak	--	--
Berdasarkan Status Hukum		
1 Hutan Negara (Kawasan Hutan)	--	--
2 Hutan Hak/ Hutan Rakyat	--	--
3 Hutan Kota	--	--
4 Taman hutan Raya	--	--
5 Taman Keaneekaragaman Hayati	--	--
Aceh Timur	563.304,77	--

Sumber/Source: Badan Perencanaan Pembangunan Daerah Kabupaten Aceh Timur/ Agency for Regional Development of Aceh Timur Regency

Tabel 1.1.6 Pengadaan Tanah Menurut Kecamatan, 2022
Table 1.1.6 Land Acquisition by Subdistrict, 2022

Kegiatan <i>Activities</i>	Lokasi <i>Location</i>	Tanah (Meter) <i>Land</i> (Meter)	Keterangan <i>Information</i>
(1)	(2)	(3)	(4)
Pengadaan Jalan Buket Batee Alue Kumbang, Gp. Keumuning Lhok, Kecamatan Idi Tunong, Kabupaten Aceh Timur	Gp. Keumuning Lhok, Kecamatan Idi Tunong, Kabupaten Aceh Timur	2.109	
Pengadaan tanah untuk pembangunan Jalan Baru samping Mesjid Seuneubok Teungoh-Lhok Meure Kecamatan Darul Ihsan	Kecamatan Darul Ihsan	2.529	
Pengadaan Tanah untuk perluasan SD Negeri Seuneubok Teungoh, Kecamatan Darul Ihsan	Kecamatan Darul Ihsan	215	
Pengadaan tanah pusat pemerintahan	Kecamatan Idi Rayeuk	240	
Aceh Timur		5.093	

Sumber/Source: Badan Perencanaan Pembangunan Daerah Kabupaten Aceh Timur/ Agency for Regional Development of Aceh Timur Regency

1.2 IKLIM CLIMATE

Tabel
Table 1.2.1 **Jumlah Curah Hujan dan Hari Hujan Menurut Bulan, 2021***
Total Rainfall and Rainy Days by Month, 2021*

Bulan Month	Curah Hujan Rainfall (mm ³)	Hari Hujan Rainy day
(1)	(2)	(3)
Januari / January	488	19
Februari / February	25	4
Maret / March	92	9
April / April	149	10
Mei / May	133	9
Juni / June	125	10
Juli / July	145	9
Agustus / August	194	16
September / September	96	10
Oktober / October	188	11
November / November	166	15
Desember / December	328	16

Sumber/Source: Dinas Pertanian Tanaman Pangan dan Hortikultura Kabupaten Aceh Timur/ Agriculture and Horticulture Service of Aceh Timur Regency

Tabel
Table 1.2.2**Jumlah Curah Hujan, Hari Hujan dan Rata-Rata Curah Hujan Menurut Kecamatan, 2021***
Number Of Rainfall, Rainy Days and Average Rainfall by Subdistrict, 2021*

Kecamatan Subdistrict	Curah Hujan Precipitation (mm ³)	Hari Hujan Rainy Days	Rata-Rata Average (mm ³ /day)
(1)	(2)	(3)	(4)
1 Serba Jadi	4.658	226	388 / 19
2 Simpang Jernih	2.813	174	234 / 15
3 Peunaron	3.563	130	297 / 11
4 Birem Bayeun	2.187	152	182 / 13
5 Rantau Selamat	2.172	128	181 / 11
6 Sungai Raya	1.517	110	126 / 9
7 Peureulak	1.846	89	154 / 7
8 Peureulak Timur	2.384	150	199 / 13
9 Peureulak Barat	1.939	154	162 / 13
10 Ranto Peureulak	1.662	162	139 / 14
11 Idi Rayeuk	2.609	175	217 / 15
12 Peudawa	2.416	138	201 / 12
13 Banda Alam	1.730	109	144 / 9
14 Idi Tunong	1.650	129	138 / 12
15 Darul Ihsan	1.920	149	160 / 12
16 Idi Timur	-	-	-
17 Darul Aman	1.701	160	142 / 13
18 Nurussalam	2.016	183	168 / 15
19 Darul Falah	1.636	142	136 / 12
20 Julok	1.588	122	132 / 10
21 Indra Makmur	1.584	132	132 / 11
22 Pantee bidari	1.469	129	122 / 11
23 Simpang Ulim	2.584	150	215 / 13
24 Madat	2.017	132	168 / 11

Sumber/Source: Dinas Pertanian Tanaman Pangan dan Hortikultura Kabupaten Aceh Timur/ Agriculture and Horticulture Service of Aceh Timur Regency

02

PEMERINTAHAN

GOVERNMENT

Desa dengan Alokasi Dana

Gampong Terkecil, 2022

1

MATANG (JULOK)
702.530.747

2

**SEUNEUBOK ACEH BARO
(DARUL IHSAN)**
703.146.651

3

**KEUDE BARO
(PANTE BIDARI)**
703.543.042

4

**KEUMUNENG LIMONG
(DARUL AMAN)**
706.119.232

5

**ASAN TANJONG
(NURUSSALAM)**
711.493.255

<https://acehtimurkab.bps.go.id>

PENJELASAN TEKNIS

1. Anggota Dewan Perwakilan Rakyat Daerah (DPRD) dipilih melalui pemilihan umum (pemilu) dan dilantik dalam masa jabatan lima tahun.
2. **Pegawai Negeri Sipil** adalah pegawai yang telah memenuhi syarat yang ditentukan, diangkat oleh pejabat yang berwenang dan disertai tugas dalam suatu jabatan negeri, atau disertai tugas negara lainnya, dan digaji berdasarkan peraturan perundang-undangan yang berlaku.
3. Berdasarkan Pasal 1 Ayat 6 Undang-Undang Nomor 43 Tahun 1999 tentang Pokok-pokok Kepegawaian, pengangkatan dalam jabatan di lingkungan birokrasi pemerintah dibagi menjadi dua jenis jabatan, yaitu jabatan struktural dan jabatan fungsional. Kedua jabatan tersebut merupakan jabatan karier yang hanya dapat diduduki PNS atau Pegawai Pemerintah dengan Perjanjian Kerja (PPPK) setelah memenuhi syarat yang ditentukan.
4. Pada **jabatan fungsional umum**, sistem penilaian kerjanya menggunakan Daftar Penilaian Prestasi Pekerjaan (DP3).
5. **Jabatan fungsional tertentu/khusus** adalah jabatan yang pengangkatan dan kenaikan pangkatnya disyaratkan dengan

TECHNICAL NOTES

1. *Members of the Regional People's Representative Council (DPRD) are elected through general elections (elections) and are appointed for a five-year term.*
2. **Civil servants** are employees who have met the stipulated requirements, appointed by an authorized official and assigned to a civil service, or assigned to other state tasks, and are paid based on the prevailing laws and regulations.
3. *Based on Article 1 Paragraph 6 of Law Number 43 of 1999 concerning Personnel Principles, appointments in positions within the government bureaucracy are divided into two types of positions, namely structural positions and functional positions. Both positions are career positions that can only be held by civil servants or government employees with a work agreement (PPPK) after meeting the specified conditions.*
4. *In **general functional positions**, the work appraisal system uses the Job Performance Assessment List (DP3).*
5. **Certain / special functional positions** are positions whose appointment and promotion are required by the credit score system.

sistem angka kredit.

6. **Jabatan struktural** adalah suatu kedudukan yang menunjukkan tugas, tanggung jawab, wewenang dan hak seorang Pegawai Negeri Sipil dalam rangka memimpin suatu satuan organisasi negara.
 7. **Eselon** adalah tingkatan jabatan struktural.
 8. **Realisasi Penerimaan dan Pengeluaran Pemerintah Kabupaten** adalah realisasi/perhitungan APBD Kabupaten pada tiap tahun anggaran.
 9. **Pendapatan Asli Daerah (PAD)** adalah pendapatan yang diperoleh daerah yang dipungut berdasarkan peraturan daerah sesuai dengan peraturan perundang-undangan, guna keperluan daerah yang bersangkutan dalam membiayai kegiatannya.
 10. **Dana Perimbangan** adalah dana yang bersumber dari pendapatan APBN yang dialokasikan kepada Daerah untuk mendanai kebutuhan daerah dalam rangka pelaksanaan desentralisasi.
 11. **Lain-lain Pendapatan yang Sah** adalah pendapatan lainnya dari pemerintah pusat dan atau dari instansi pusat, serta dari daerah lainnya.
6. A **structural position** is a position that indicates the duties, responsibilities, authorities and rights of a Civil Servant in the framework of leading a state organizational unit.
 7. **Echelon** is a structural position level.
 8. **Actual revenue and expenditure of District Government** is the realization/district budget calculations for every fiscal year.
 9. **Original Local Government Revenue** is revenue that withheld based on local regulations in accordance with the legislation, for the purposes of financing their activities.
 10. **Balanced Budget** is the fund coming from the state budget that allocated to regions to fund their needs in the context of decentralization.
 11. **Other Legal Revenue** is other income that coming from the central government and or from the central agencies, as well as from other local government.

ULASAN**DESCRIPTION**

Kabupaten Aceh Timur memiliki struktur pemerintahan yang tidak banyak berbeda dengan pemerintah daerah lainnya di Provinsi Aceh.

Aceh Timur Regency has governance structure not extremely different with other government regency in Aceh.

Jumlah PNS di Kabupaten Aceh Timur pada tahun 2021 yaitu sebanyak 8.641 orang di mana 4.937 berjenis kelamin perempuan dan 3.524 berjenis kelamin laki-laki.

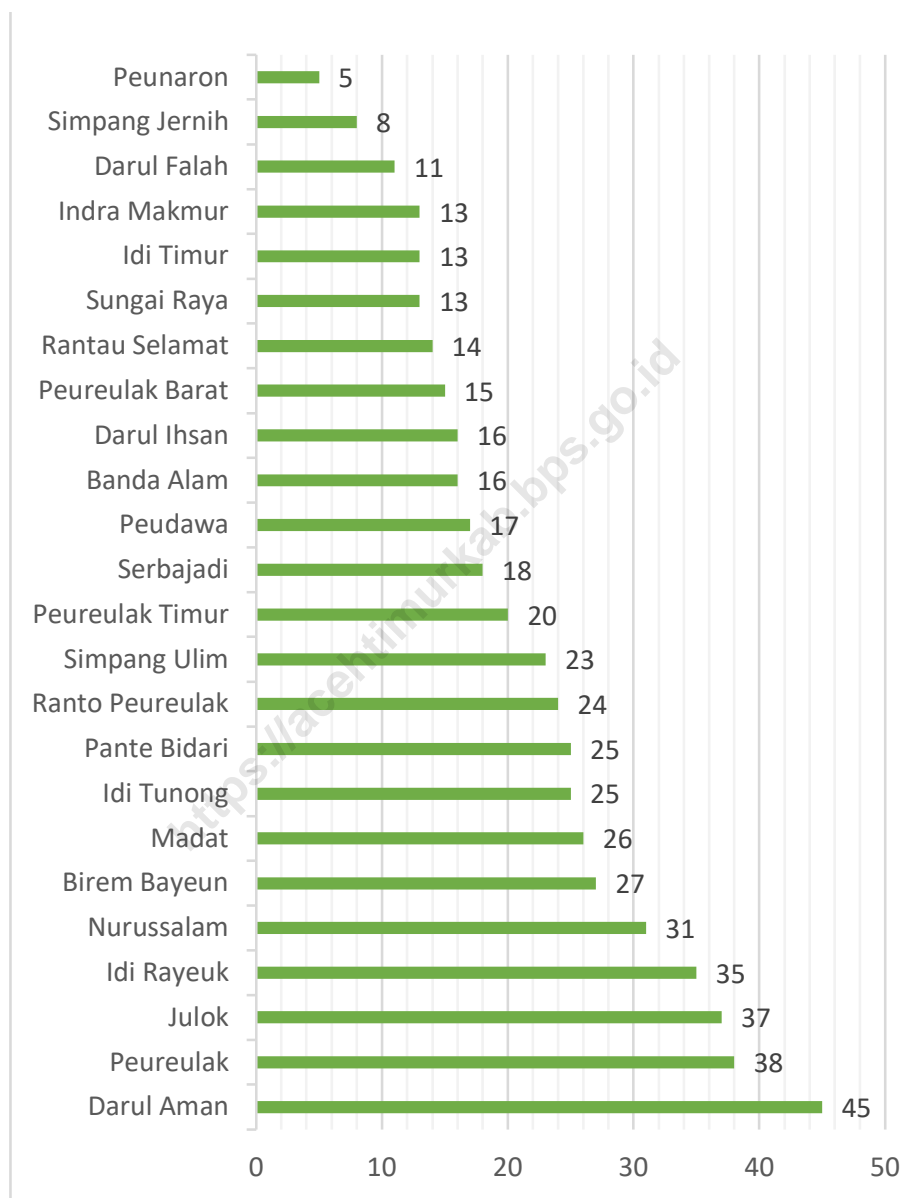
The number of civil servants in East Aceh Regency in 2021 was 8.641, of which 4.937 were female and 3.524 were male.

Untuk para wakil rakyat di DPRK Aceh Timur, berjumlah 40 orang. Jumlah ini sama dengan tahun sebelumnya. Partai Aceh memiliki perwakilan yang paling banyak dibanding delapan partai lainnya.

For the people's representatives in the East Aceh DPRK, there are 40 people. This amount is the same as the previous year. The Aceh Party has the most representatives compared to the other eight parties.

Gambar 2.1
Figures

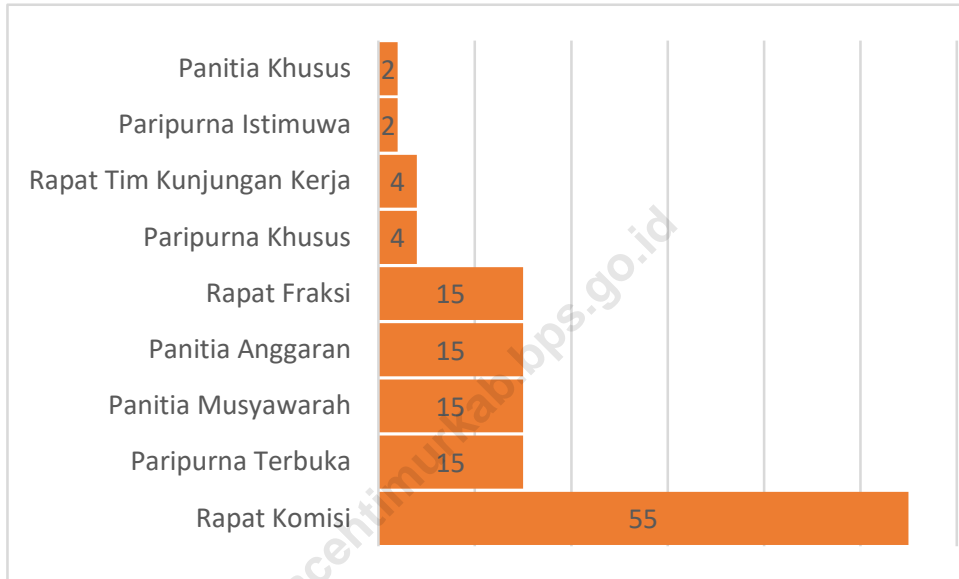
Jumlah Desa menurut Kecamatan (%), 2022
Number of Villages by District (%), 2022



Sumber/Source: Bagian Pemerintahan SEKDA Kabupaten Aceh Timur / The Regional Administration Division of the Regional Government of East Aceh Regency

Gambar 2.2
Figures

Jumlah Sidang/Rapat DPRD Menurut jenisnya, 2022
Number of Parliament Meetings by Kinds of Meetings, 2022



2.1 WILAYAH ADMINISTRATIF ADMINISTRATIVE AREA

Tabel 2.1.1 Jumlah Desa¹/Kelurahan Menurut Kecamatan, 2018 – 2022
Table 2.1.1 Number of Villages¹/Kelurahan by Subdistrict, 2018 – 2022

Kecamatan Subdistrict	2018	2019	2020	2021	2022
(1)	(2)	(3)	(4)	(5)	(6)
1 Serba Jadi	17	17	17	17	17
2 Simpang Jernih	8	8	8	8	8
3 Peunaron	5	5	5	5	5
4 Birem Bayeun	27	27	27	27	27
5 Rantau Selamat	14	14	14	14	14
6 Sungai Raya	13	13	13	13	13
7 Peureulak	38	38	38	38	38
8 Peureulak Timur	20	20	20	20	20
9 Peureulak Barat	15	15	15	15	15
10 Ranto Peureulak	23	23	23	23	23
11 Idi Rayeuk	35	35	35	35	35
12 Peudawa	17	17	17	17	17
13 Banda Alam	16	16	16	16	16
14 Idi Tunong	25	25	25	25	25
15 Darul Ihsan	16	16	16	16	16
16 Idi Timur	13	13	13	13	13
17 Darul Aman	45	45	45	45	45
18 Nurussalam	31	31	31	31	31
19 Darul Falah	11	11	11	11	11
20 Julok	37	37	37	37	37
21 Indra Makmur	13	13	13	13	13
22 Pantee bidari	25	25	25	25	25
23 Simpang Ulim	23	23	23	23	23
24 Madat	26	26	26	26	26
Aceh Timur	513	513	513	513	

Catatan/Note: ¹ Termasuk kelurahan dan Unit Permukiman Transmigrasi (UPT)/Include Transmigration Settlement Unit
Sumber/Source: Peraturan Kepala Badan Pusat Statistik Nomor 29 Tahun 2018 Tanggal 15 Januari 2018 tentang Perubahan Atas Peraturan Kepala Badan Pusat Statistik Nomor 55 Tahun 2017 tentang Kode dan Nama Wilayah Kerja Statistik Tahun 2017

Bagian Pemerintahan SEKDA Kabupaten Aceh Timur / The Regional Administration Division of the Regional Government of East Aceh Regency

Tabel
Table 2.1.2**Nama Camat dan Nama Sekretaris Camat Menurut Kecamatan, 2022**
Name Of Subdistrict and Name Of Subdistrict Secretary by Subdistrict, 2022

Kecamatan Subdistrict	Nama Camat Chief Name	Nama Sekretaris Camat Chief Secretary Name
(1)	(2)	(3)
1 Serbajadi	Taufiq Hidayat, ST	Jalaluddin
2 Simpang Jernih	Rahmadsyah, S.Pd. SD	Cut Sri Wahyuni, SE
3 Peunaron	Darkasyi, SE	Sri Lestari, S.IP
4 Birem Bayeun	Iskandar, S.Kom	Syahnan, SE
5 Rantau Selamat	M. Surya Syah, S.STP., M.AP	Dra. Evi Julina
6 Sungai Raya	Muhammad Ridha, S.STP	Zainal Abidin, SE
7 Peureulak	Nasri, SE., M.S.M	Marwan Ismail, SE
8 Peureulak Timur	Teuku Taharuddin, SP	Zainuddin, SE
9 Peureulak Barat	Murdani, S.STP., M.Si	Irham, S.Sos.i
10 Ranto Peureulak	Syahdannur, S.IP., M.AP	Asrul Faisal, SP
11 Idi Rayeuk	M. Hasbi, SE	Hasdiansyah Mulyadi, ST
12 Peudawa	Adnan, S.Ag	Faisal, SH
13 Banda Alam	Iskandarsyah, SE., M.AP	Azman Murad, S.Sos
14 Idi Tunong	Baihaki, S.Ag	Taufiq Riza, S.Kom
15 Darul Ihsan	Muchtaruddin, SE	Rafli, SE
16 Idi Timur	Irwansyah Panjaitan, SE	M. Nur
17 Darul Aman	Azani, SE	Marzuki, SE
18 Nurussalam	Ir. Hasbi	Muzakkir, SH
19 Darul Falah	Padri, S.Pd	Zulfikar, SE., M.AP
20 Julok	Adnan, S.Ag	Faisal Fahmi, SP
21 Indra Makmur	Muhammad Arif, S.STP	Hasri, SE
22 Pantee Bidari	M. Jamil, S.Pd	Syahrul, S.Ag
23 Simpang Ulim	Russamin, SE	Syarifah Ruqayah, S.Ag
24 Madat	Iswandi, S.Sos	Muhammad Yusuf, SE

Sumber/Source: Bagian Pemerintahan SEKDA Kabupaten Aceh Timur / The Regional Administration Division of the Regional Government of East Aceh Regency

Tabel
Table 2.1.3**Nama Ibu Kota Kecamatan, Jumlah Desa dan Jumlah Mukim Menurut Kecamatan, 2022**
Capital Subdistrict Name, Number of Villages and Number of Mukim by Subdistrict, 2022

Kecamatan Subdistrict	Nama Ibu Kota Kecamatan Capital Of Subdistrict Name	Desa Village	Mukim Mukim
(1)	(2)	(3)	(4)
1 Serba Jadi	Lokop	17	3
2 Simpang Jernih	Simpang Jernih	8	2
3 Peunaron	Arul Pinang	5	1
4 Birem Bayeun	Birem Rayeuk	27	3
5 Rantau Selamat	Bayeun	14	2
6 Sungai Raya	Labuhan Keude	13	2
7 Peureulak	Peureulak	38	5
8 Peureulak Timur	Alue Tho	20	3
9 Peureulak Barat	Beusa Seubrang	15	2
10 Ranto Peureulak	Rantau Panjang	23	3
11 Idi Rayeuk	Idi	35	3
12 Peudawa	Seuneubok Peunteut	17	1
13 Banda Alam	Panton Rayeuk M	16	2
14 Idi Tunong	Buket Teukuh	25	3
15 Darul Ihsan	Keude Dua	16	2
16 Idi Timur	Keude Redep	13	2
17 Darul Aman	Idi Cut	45	6
18 Nurussalam	Bagok	31	4
19 Darul Falah	Tunong Ulee Gajah	11	1
20 Julok	Kuta Binjei	37	4
21 Indra Makmur	Alue le Mirah	13	2
22 Pantee bidari	Lhok Nibong	25	3
23 Simpang Ulim	Simpang Ulim	23	3
24 Madat	Madat	26	4
Aceh Timur		513	66

Sumber/Source: Bagian Pemerintahan SEKDA Kabupaten Aceh Timur / The Regional Administration Division of the Regional Government of East Aceh Regency

Tabel 2.1.4 Nama Desa Menurut Kecamatan, 2022
Table 2.1.4 Village Names by Subdistrict, 2022

Kecamatan Subdistrict	Nama Desa Village Name
(1)	(2)
1 Serba Jadi	Lokop
	Tualang
	Terujak
	Leles
	Ujung Karang
	Umah Taring
	Sunti
	Seku Alan
	Loot
	Nalon
	Jering
	Rampah
	Mesir
	Seulemak
	Sembuang
	Bunin
	Alur Durin
2 Simpang Jernih	HTI Ranto Naro
	Tampur Boor
	Tampur Paloh
	Melidi
	Batu Sumbang
	Simpang Jernih
	Pante Kera
	Rantau Panjang
3 Peunaron	Arul Pinang
	Peunaron Baru
	Peunaron Lama
	Bukit Tiga

Lanjutan Tabel/*Continued Table 2.1.4*

Kecamatan Subdistrict	Nama Desa Village Name
(1)	(2)
	Sri Mulya
4 Birem Bayeun	Buket Tiga
	Benteng
	Afdeling II Bukit
	Alue Drien
	Alue Canang
	Jambo Labu
	Alue Buloh
	Peutow
	Keumuneng Hulu
	Alue Teh
	Paya Tampah
	Paya Bili Dua
	Paya Rambong
	Alue Gadeng Sa
	Birem Rayeuk
	Keude Birem
	Aramiyah
	Paya Bili Sa
	Merbau Dua
	Paya Peulawi
	Bayeun
	Alue Gadeng Gp
	Alue Gadeng Dua
	Buket Seulemak
	Blang Tualang
	Alue Sentang
	Alue Nyamoek

Lanjutan Tabel/*Continued Table* 2.1.4

Kecamatan Subdistrict	Nama Desa Village Name
(1)	(2)
5 Rantau Selamat	Alue Tuwi Alue Kaul Alue Punt Damar Siput Simpang Peut Sarah Kayee Alue Seulumak Simpang Aneuh Bayeun Sarah Teube Rantau Panjang Alue Raya Seuneubok Dalam Alue Kumba
6 Sungai Raya	Gajah Mentah Seuneubok Aceh Seuneubok Pase Sungai Simpang Paya Keutapang Alue Itam Buket Drien Buket Seulamat Kuala Parek Labuhan Keudee Krueng Lingka Geulumpang Payong Alue Rangan
7 Peureulak	Cek Mbon

Lanjutan Tabel/*Continued Table 2.1.4*

Kecamatan Subdistrict	Nama Desa Village Name
(1)	(2)
	Seuneubok Pidie
	Kuala Leuge
	Seuneubok Peusangan
	Lubok Pempeng
	Dama Tutong
	Balee Buya
	Matang Gleum
	Alue Nibong
	Buket Pala
	Blang Simpo
	Paya Kalui
	Alue Dua Paya Gajah
	Seuneubok Aceh
	Uteun Dama
	Paya Meuligou
	Punti
	Keumuneng
	Bangka Rimung
	Leuge
	Lhok Dalam
	Bandrong
	Tanoh Rata
	Tualang
	Keude Peureulak
	Cot Muda Itam
	Pasir Putih
	Blang Bitra
	Beusa Meuranoe

Lanjutan Tabel/*Continued Table* 2.1.4

Kecamatan Subdistrict	Nama Desa Village Name
(1)	(2)
	Seumatang Muda Itam
	Blang Balok
	Kuala Bugak
	Paya Lipah
	Cot Geulumpang
	Cot Keh
	Blang Batee
	Alue Rambong
	Matang Peulawi
8 Peureulak Timur	Buket Meuriam
	Seuneubok Punti
	Alue Bugeng
	Seuneubok Teungoh
	Seuneubok Teupin
	Alue Bu Alue Lhok
	Alue Udep
	Alue Bu Alue Nireh
	Seuneubok Paya
	Seuneubok Rawang
	Alue Tho
	Seuneubok Lapang
	Seuneubok Jalan
	Geulanggang Meurak
	Seumatang Keude
	Babah Krueng
	Kruet Lintang
	Jeungki
	Seuneubok Dalam

Lanjutan Tabel/*Continued Table 2.1.4*

Kecamatan Subdistrict	Nama Desa Village Name
(1)	(2)
	Tualang Pateng
9 Peureulak Barat	Kabu
	Beuringen
	Teumpeun
	Kebun Teumpeun
	Paya Seungat
	Tanjong Tualang
	Beusa Seberang
	Paya Gajah
	Mon Geudong
	Alue Bu Tuha
	Alue Bu Jalan
	Paya Biek
	Beusa Baroh
	Alue Bu Tunong
	Alue Bu Jalan Baroh
10 Ranto Peureulak	Beurandang
	Alue Geunteng
	Kliet
	Tampak
	Paya Palas
	Alue Batee
	Bhom Lama
	Pasi Puteh
	Alue Dua
	Buket Pala
	Punti Payong
	Seumali

Lanjutan Tabel/*Continued Table* 2.1.4

Kecamatan <i>Subdistrict</i>	Nama Desa <i>Village Name</i>
(1)	(2)
	Pertamina
	Blang Barom
	Pulo Blang
	Seuneubok Johan
	Paya Unou
	SeuneubokBaro
	Seuneubok Dalam
	Seulemak Muda
	Mata le
	Alue Udep
	Seumanah Jaya
11 Idi Rayeuk	Dama Pulo
	Gureb Blang
	Seuneubok Tutong
	Sampoimah
	Seuneubok Tuha
	Buket Langa
	Buket Juara
	Buket Pala
	Meunasah Puuk
	Keude Blang
	Bantayan Timu
	Gampong Aceh
	Keude Aceh
	Kuta Blang
	Seuneubok Bacee
	Titi Baro
	Seuneubok Teungoh (PP)

Lanjutan Tabel/*Continued Table 2.1.4*

Kecamatan Subdistrict	Nama Desa Village Name
(1)	(2)
	Seuneubok Rambong
	Tanoh Anoe
	Gampong Tanjong
	Kuala Peudawa Puntong
	Gampong Jawa
	Blang Geulumpang
	Gampong Jalan
	Buket Meulinteung
	Buket Jok
	Teupin Batee
	Alue Dua Muka S
	Tanjong Kapai
	Gampong Baro
	Kuala Idi
	Keutapang Mameh
	Ulee Blang
	Alue Dua Muka 0
	Kuta Lawah
12 Peudawa	Asan Rampak
	Buket Kuta
	Blang Kuta
	Alue Batee
	Paya Bili Sa
	Blang Buket
	Kuta Baro
	Seuneubok Teungoh
	Seuneubok Peunteut
	Sama Dua

Lanjutan Tabel/*Continued Table* 2.1.4

Kecamatan Subdistrict	Nama Desa Village Name
(1)	(2)
	Gampong Keude
	Meunasah Krueng
	Paya Bili Dua
	Paya Dua
	Gampong Kuala
	Alue le Itam
	Matang Rayeuk
13 Banda Alam	Seuneubok Bayu
	Jambo Reuhah
	Blang Rambong
	Ulee Jalan
	Seuneubok Kandang
	Seuneubok Benteng
	Seuneubok Pango
	Uram Jalan
	Jalan Dua
	Panton Rayeuk T
	Panton Rayeuk A
	Panton Rayeuk B
	Panton Rayeuk M
	Buket Drien
	Paya Laman
	Seuneubok Simpang
14 Idi Tunong	Alue Lhok
	Padang Kasah
	Seuneubok Buya
	Paya Awee
	Paya Gaboh

Lanjutan Tabel/*Continued Table 2.1.4*

Kecamatan Subdistrict	Nama Desa Village Name
(1)	(2)
	Seuneubok Drien
	Keude Keumuneng
	Gampong Keumuneng
	Seuneubok Meureudu
	Seuneubok Punti
	Seuneubok Dalam
	Seuneubok Jalan
	Buket Teukuh
	Keumuneng Lhok
	Buket Rumiya
	Alue Kumbang M
	Alue Kumbang A
	Seuneubok Baro
	Buket Puuk
	Seuneubok Buloh
	Blang Minjei
	Blang Guci
	Bantayan Barat
	Seuneubok Teupin Panah
	Teupin Panah
15 Darul Ihsan	Seuneubok Aceh Baro
	Lhok Leumak
	Seuneubok Teungoh
	Meunasah Aroen
	Lhok Dalam
	Lhok Meureu
	Panton Meureubo
	Lhok Panjoe

Lanjutan Tabel/*Continued Table 2.1.4*

Kecamatan Subdistrict	Nama Desa Village Name
(1)	(2)
	Alue Jangat
	Meudang Ara
	Seuneubok Kulam
	Gunong Putoh
	Seuneubok Lapang
	Keude Dua
	Buket Peulawi
	Pulo Blang
16 Idi Timur	Keutapang Dua
	Matang Rayeuk (Smk)
	Meunasah Jumpa
	Lhok Asahan
	Tualang Dalam
	Seuneubok Kuyun
	Ulee Glee
	Seuneubok Barat
	Seuneubok Teungoh
	Seuneubok Timu
	Matang Bungong
	Matang Rayeuk (PP)
	Seuneubok Dalam
17 Darul Aman	Seuneubok Simpang
	Alu Lhok
	Alue Merbo
	Meunasah Keutapang
	Alue Dalam
	Dama Pulo Dua
	Alue Luddin Dua

Lanjutan Tabel/*Continued Table 2.1.4*

Kecamatan Subdistrict	Nama Desa Village Name
(1)	(2)
	Jungka Gajah
	Buket Rumia
	Buket Raya
	Gaseh Sayang
	Seuneubok Buloh
	Kapai Baro
	Keumuneng Sa
	Seuneubok Tuha Sa
	Alue Gadeng
	Trieng Gadeng
	Buket Kulam
	Seuneubok Teungoh
	Dama Pulo Sa
	Gampong Beunot
	Teupin Drum
	Kuala Idi Cut
	Gampong Baro
	Alue Luddin Sa
	Lhok Geulumpang
	Blang Buket
	Seuneubok Tuha Dua
	Keumuneng Dua
	Buket Tualang
	Bagok Panah Peut
	Bagok Panah Lhee
	Keumuneng Limong
	Keumuneng Lhee
	Keumuneng Peut

Lanjutan Tabel/*Continued Table* 2.1.4

Kecamatan Subdistrict	Nama Desa Village Name
(1)	(2)
	Grong-Grong
	Gampong Keude
	Peukan Idi Cut
	Seuneubok Baroh
	Meunasah Blang
	Seuneubok Aceh
	Matang Geutou
	Matang Pineung
	Bagok Panah sa
	Bagok Panah Dua
18 Nurussalam	Alue Siwah Serdang
	Gampong Lhee
	Seuneubok Rambong
	Gampong Jalan
	Buket Meurak
	Seuneubok Dalam
	Gampong Mesjid
	Paya Enjee
	Seuleumak Muda
	Cot Asan
	Buket Panyang
	Buket Panjou
	Matang Panyang
	Meunasah Hagu
	Matang Kunyet
	Matang Neuheun
	Teupin Pukat
	Pulo-U

Lanjutan Tabel/Continued Table 2.1.4

Kecamatan Subdistrict	Nama Desa Village Name
(1)	(2)
	Matang Seuleumak
	Bantayan
	Blang Panjou
	Seumatang Aron
	Medang Ara
	Meunasah Teungoh
	Keude Bagok Sa
	Keude Bagok Dua
	Kuala Bagok
	Asan Tanjung
	Baroh Bugeng
	Peulawi
19 Darul Falah	Tunong Bugeng
	Cempeudak
	Buket Tufah
	Tunong Ulee Gajah
	Keudondong
	Seuneubok Panton
	Buket Teumpeun
	Keude Blang
	Paya Kruep
	Tunong Paya Kreup
	Alue Siwah
20 Julok	Keumuneng
	Ladang Baro
	Seuneubok Baro
	Seuneubok Rambong
	Teupin Raya

Lanjutan Tabel/*Continued Table 2.1.4*

Kecamatan Subdistrict	Nama Desa Village Name
(1)	(2)
	Buket Panyang
	Blang Keumahang
	Buket Makmu
	Bukit Dindeng
	Lhok Rambong
	Blang Mideun
	Blang Jambee
	Paya Bakong
	Bukit Seroja
	Blang Pauh Sa
	Ulee Ateung
	Mane Rampak
	Ujong Tunong
	Paya Pasi
	Blang Gleum
	Alue Cek Doi
	Tumpok Teungoh
	Matang
	Julok Tunong
	Blang Pauh Dua
	Keude Kuta Binjei
	Ulee Tanoh
	Kuala Geulumpang
	Blang Uyok
	Ulee Blang
	Naleung
	Labuhan
	Gampong Baro

Lanjutan Tabel/*Continued Table 2.1.4*

Kecamatan Subdistrict	Nama Desa Village Name
(1)	(2)
	SeuMatang
	Tanjong Tok Blang
	Simpang Lhee
	Lhok Seuntang
21 Indra Makmur	Alue le Itam
	Seuneubok Bayu
	Blang Nisan
	Bandar Baro
	Alue Patong
	Seuneubok Cina
	Pelita Sagop Jaya
	Perkebunan Julok Rayeuk Utara
	Perkebunan Julok Rayeuk Selatan
	Jambo Balee
	Alue le Mirah
	Jambo Lubok
	Suka Makmur
22 Pantee Bidari	Blang Seunong
	Pante Labu
	Pante Rambong
	Alue le Mirah
	Seuneubok Tuha
	Seuneubok Saboh
	Buket Kareung
	Buket Bata
	Grong Grong
	Meunasah Tunong
	Matang Perlak

Lanjutan Tabel/*Continued Table* 2.1.4

Kecamatan Subdistrict	Nama Desa Village Name
(1)	(2)
	Meunasah Leubok
	Meunasah Teungoh
	Keude Baro
	Pante Panah
	Matang Pudeng
	Putoh Dua
	Matang Kruet
	Paya Deumam Sa
	Paya Deumam Lhee
	Paya Deumam Dua
	Putoh Sa
	Suka Damai
	Sah Raja
	Sijudo
23 Simpang Ulim	Matang Weng
	Alue Mulieng
	Pucok Alue Barat
	Pucok Alue Sa
	Matang Kumbang
	Titi Baroh
	Arakundo
	Alue Buloh Dua
	Matang Rayeuk
	Teupin Breuh
	Blang Nie
	Pucok Alue Dua
	Peulalu
	Alue Buloh Sa

Lanjutan Tabel/Continued Table 2.1.4

Kecamatan Subdistrict	Nama Desa Village Name
(1)	(2)
	Kuala Simpang Ulim
	Gampong Baro
	Nicah Awe
	Bantayan
	Keude Tuha
	Gampong Blang
	Lampuh Rayeuk
	Teupin Mamplam
	Matang Seupeng
24 Madat	Paya Deumam Peut
	Paya Naden
	Tanjung Ara
	Tanjung Minjei
	Seuneubok Pidie
	Rambong Lop
	Matang Jrok
	Matang Nibong
	Madat
	Abeuk Geulanteu
	Matang Keupula Sa
	Ulee Ateung
	Blang Andam
	Bintah
	Blang Awe
	Pante Merbo
	Lueng Sa
	Matang Keupula Lhee
	Matang Keupula Dua

Lanjutan Tabel/*Continued Table 2.1.4*

Kecamatan Subdistrict	Nama Desa Village Name
(1)	(2)
	Blang Ubit
	Lueng Peut
	Lueng Dua
	Matang Guru
	Pante Bayam
	Meunasah Tingkeum
	Meunasah Asan

Sumber/*Source*: Bagian Pemerintahan SEKDA Kabupaten Aceh Timur / *The Regional Administration Division of the Regional Government of East Aceh Regency*

2.2 DEWAN PERWAKILAN RAKYAT DAERAH THE REGIONAL HOUSE OF REPRESENTATIVE

Tabel 2.2.1 **Jumlah Anggota Dewa Perwakilan Rakyat Daerah Menurut Partai Politik dan Jenis Kelamin, Desember 2022**
Table 2.2.1 **Number of Regional House of Representatives's Mambers by Polotical Parties and Sex, December 2022**

Partai Politik <i>Political Parties</i>	Jenis Kelamin / Sex		Jumlah <i>Total</i>
	Laki-laki <i>Male</i>	Perempuan <i>Female</i>	
(1)	(2)	(3)	(4)
1 Partai Aceh	13	3	16
2 Partal Gerindra	5	-	5
3 Partai Nasedem	5	-	5
4 Partai Nasional Aceh	3	-	3
5 Partai Demokrat	2	1	3
6 Partai Daerah Aceh	2	-	2
7 Partai Golkar	2	-	2
8 Partai Persatuan Pembangunan	2	-	2
9 Partai Keadilan Sejahtera	2	-	2
Aceh Timur	36	4	40

Sumber/Source: Sekretariat DPRK Aceh Timur / Secretary Of Aceh Timur's Parleментарy

Tabel
Table 2.2.2

Komisi dan Nama Pimpinan Komisi Dewan Perwakilan Rakyat Daerah, Desember 2022
Comition and Name Of Leader Comition Regional House of Representatives's Mambers by Polotical Parties and Sex, December 2022

Komisi Comition	Nama Pimpinan Leader Name
(1)	(2)
Ketua	Fattah Fikri
Wakil Ketua I	Muhammad Nur, S.Pd.i, MH
Wakil Ketua II	Tgk. Muhammad Adam, S.Sos.I
A (Pemerintahan)	Azhari
B (Perekonomian)	Ibrahi, SH
C (Keuangan dan Pembangunan)	Usman, S.IP
D (Kesejahteraan Rakyat)	M. Yahya YS
E (Keistimewaan Aceh)	Hamdani A.Ghani, SH

Sumber/Source: Sekretariat DPRK Aceh Timur / Secretary Of Aceh Timur's Parliamentary

Tabel
Table 2.2.3**Nama, Pendidikan, Umur dan Asal Partai Anggota Dewa
Perwakilan Rakyat Daerah Aceh Timur, Desember 2022**
**Nama, Education, Age and Regional House of
Representatives's, December 2022**

	Nama Name	Pendidikan Educational	Umur Age	Partai Parties
	(1)	(2)	(3)	(4)
1	Fattah Fikri	SMA	11-07-1973	Partai Aceh
2	Muhammad Nur, S.Pd.I, MH	S2	05-07-1972	Partai Gerindra
3	Muhammad Adam, S.Sos.I	S1	03-04-1973	Partai Nasdem
4	Muhammad Daud	SMA	06-11-1969	Partai Aceh
5	Tarmizi	SMA	10-08-1976	Partai Aceh
6	Usman, S.IP	S1	07-05-1984	Partai Aceh
7	Ibrahim, SH	S1	03-02-1980	Partai Aceh
8	M. Yahya YS	SMA	05-05-1975	Partai Aceh
9	Nurul A'la, Amd. Keb	D III	17-02-1993	Partai Aceh
10	Ihsani	MAN	01-07-1989	Partai Aceh
11	Azhari	SMA	12-05-1980	Partai Aceh
12	Nasrianti	SMA	26-10-2987	Partai Aceh
13	Muhammad (Amad Leumbeng)	SMA	20-06-1985	Partai Aceh
14	Junaidi	SMA	02-02-1977	Partai Aceh
15	Kasat Arina	SMA	18-08-1982	Partai Aceh
16	Zubir	SMA	04-01-1978	Partai Aceh
17	Mariana	SMA	10-06-1967	Partai Aceh
18	Suriadi, S.Hi	S1	18-06-1989	Partai Aceh
19	Tgk. Nudawali Ibrahim, S.Ag	S1	25-08-1975	ppp
20	Junaidi, A.Md	D III	26-06-1984	ppp
21	Muhammad Abdul Samad, SH, MH	S2	21-12-1978	Partai Gerindra
22	Hamdani A.Gani, SH	S1	19-10-1971	Partai Gerindra
23	Fachrul Rizal	SMA	16-12-1981	Partai Gerindra
24	Edi Darmansyah, SH	S1	29-09-1972	Partai Gerindra
25	H. Tarmizi Daud	SMA	24-08-1972	Partai Gerindra
26	Sartiman	SMA	03-02-1971	Partai Nasdem
27	Suyanto, AMK	D III	12-11-1978	Partai Nasdem

Lanjutan Tabel/*Continued Table 2.2.3*

	Nama Name	Pendidikan Educational	Umur Age	Partai Parties
	(1)	(2)	(3)	(4)
28	Zulfadli	SMA	23-06-1994	Partai Nasdem
29	Salahuddin, SE	S1	11-12-1966	PNA
30	H. Samsul Bahri Hasan	SMA	31-12-1953	Partai Golkar
31	Nawawi, Amd	D III	01-05-1972	PKS
32	Syahrul Ag	SMA	05-10-1965	PKS
33	Asnawi	SMA	02-10-1975	PNA
34	Tgk. Iskandar, S.Pd	S1	05-11-1981	PNA
35	Dedi Syahputra	SMA	13-09-1981	Partai Golkar
36	Elma Zalmi	SMA	05-07-1985	Partai Demokrat
37	Rasyidin	SMA	07-04-1976	Partai Demokrat
38	Rusli Ismail, SH	S1	08--07-1973	Partai daerah Aceh
39	Firdaus	MAN	22-02-1988	Partai Demokrat
40	Salman, ST	S1	04-05-1970	Partai Daerah Aceh

Sumber/*Source*: Sekretariat DPRK Aceh Timur / *Secretary Of Aceh Timur's Parliamentary*

Tabel
Table 2.2.4

Jumlah Sidang/Rapat DPRD Menurut jenisnya, 2018 - 2022
Number of Parliment Meetings by Kinds of Meetings, 2018 - 2022

	Nama Name	2018	2019	2020	2021	2022
	(1)	(2)	(3)	(4)	(5)	(6)
1	Paripurna Terbuka / <i>Open Plenary</i>	14	16	22	17	15
2	Paripurna Istimuwa / <i>Especial Pleanary</i>	2	4	0	1	2
3	Paripurna Khusus / <i>Special Pleanary</i>	3	4	10	6	4
4	Panitia Musyawarah / <i>Discussion Committe</i>	13	9	12	13	15
5	Panitia Anggaran / <i>Budget Committe</i>	5	9	9	12	15
6	Rapat Fraksi / <i>Faction Meetings</i>	14	10	13	10	15
7	Rapat Komisi / <i>Committees Meeting</i>	60	50	45	45	55
8	Panitia Khusus / <i>Special Committee</i>	10	0	2	2	2
9	Rapat Tim Kunjungan Kerja / <i>Team Meetings Of Visiting Work</i>	4	4	4	4	4
	Aceh Timur	125	106	117	110	127

Sumber/Source: Sekretariat DPRK Aceh Timur / *Secretary Of Aceh Timur's Parleментарy*

Tabel
Table 2.2.5

Jumlah Keputusan DPRD Menurut Jenis, 2018 - 2022
Number of Parliament Decisions by Kinds of Decisions, 2018 - 2022

	Nama Name	2018	2019	2020	2021	2022
	(1)	(2)	(3)	(4)	(5)	(6)
1	Peraturan Daerah / <i>Local Regulation</i>	0	0	8	6	0
2	Keputusan DPRD / <i>Parlement Regulation</i>	8	9	8	12	13
3	Pernyataan / <i>Special Plenary</i>	0	0	0	0	0
4	Pernyataan Pendapat / <i>Declaration Opinion</i>	0	0	0	0	0
5	Kesimpulan Pendapat / <i>Calculation Opinion</i>	0	0	0	0	0
6	Keputusan pimpinan / <i>Chairman Decision</i>	26	10	11	14	0
7	Resousi / <i>Resolution</i>	0	0	0	0	5
8	Memorandum / <i>Memorandum</i>	0	0	0	0	0
	Aceh Timur	34	19	27	32	18

Sumber/Source: Sekretariat DPRK Aceh Timur / *Secretary Of Aceh Timur's Parliamentary*

2.3 SUMBER DAYA MANUSIA HUMAN RESOURCES

Tabel 2.3.1 Jumlah Pegawai Negeri Sipil Menurut Jabatan dan Jenis Kelamin di Kabupaten Aceh Timur, Desember 2021 dan Desember 2022
Number of Civil Servants by Occupation and Sex in Aceh Timur Municipality December 2021 and December 2022

Jabatan <i>Occupation</i>	2021		
	Laki-laki <i>Male</i>	Perempuan <i>Female</i>	Jumlah <i>Total</i>
(1)	(2)	(3)	(4)
Jabatan Pimpinan Tinggi Utama <i>Senior Executives</i>
Jabatan Pimpinan Tinggi Madya <i>Middle Executives</i>
Jabatan Pimpinan Tinggi Pratama <i>Junior Executives</i>	34	1	35
Administrator/ <i>Administrator</i>	161	29	190
Pengawas/ <i>Supervisor</i>	315	222	537
Eselon VI/ <i>5th Echelon</i>	1	1	2
Jabatan Fungsional Dosen <i>Certain Functional Position for Lecturer</i>
Jabatan Fungsional Guru <i>Certain Functional Position for Teacher</i>	558	1.584	2.142
Jabatan Fungsional Medis <i>Certain Functional Position for Medical Field</i>	200	881	1.081
Jabatan Fungsional Teknis <i>Certain Functional Position for Technical Field</i>	75	84	159
Jabatan Fungsional Umum/Pelaksana <i>General Functional Position</i>	1.674	1.841	3.515

Lanjutan Tabel/*Continued Table* 2.3.1

Jabatan <i>Occupation</i>	2022		
	Laki-laki <i>Male</i>	Perempuan <i>Female</i>	Jumlah <i>Total</i>
(1)	(2)	(3)	(4)
Jabatan Pimpinan Tinggi Utama <i>Senior Executives</i>
Jabatan Pimpinan Tinggi Madya <i>Middle Executives</i>
Jabatan Pimpinan Tinggi Pratama <i>Junior Executives</i>	32	2	34
Administrator/ <i>Administrator</i>	171	26	197
Pengawas/ <i>Supervisor</i>	175	134	309
Eselon V/ <i>5th Echelon</i>	...	3	3
Jabatan Fungsional Dosen <i>Certain Functional Position for Lecturer</i>
Jabatan Fungsional Guru <i>Certain Functional Position for Teacher</i>	540	1.526	2.066
Jabatan Fungsional Medis <i>Certain Functional Position for Medical Field</i>	201	874	1.075
Jabatan Fungsional Teknis <i>Certain Functional Position for Technical Field</i>	232	175	407
Jabatan Fungsional Umum/Pelaksana <i>General Functional Position</i>	1.555	1.777	3.332
Jumlah/<i>Total</i>	2.906	4.517	7.423

Catatan/*Note*: ...Sumber/*Source*: Badan Kepegawaian Negara (BKN)/*National Civil Service Agency*

Tabel
Table 2.3.2

Jumlah Pegawai Negeri Sipil Menurut Tingkat Pendidikan dan Jenis Kelamin di Kabupaten Aceh Timur, Desember 2021 dan Desember 2022
Number of Civil Servants by Educational Level and Sex in Aceh Timur Municipality Desember 2021 and Desember 2022

Tingkat Pendidikan <i>Educational Level</i>	2021		Jumlah <i>Total</i>
	Laki-laki <i>Male</i>	Perempuan <i>Female</i>	
(1)	(2)	(3)	(4)
Sekolah Dasar (SD) <i>Primary School</i>	48	16	64
Sekolah Menengah Pertama (SMP) <i>Junior High School</i>	89	21	110
Sekolah Menengah Atas (SMA) <i>Senior High School</i>	1.151	726	1.877
Diploma I/Akta I <i>Diploma I/Akta I</i>	...	12	12
Diploma II/Akta II <i>Diploma II/Akta II</i>	40	90	130
Diploma III/Akta III <i>Diploma III/Akta III</i>	157	1.037	1.194
Diploma IV/Akta IV <i>Diploma IV/Akta IV</i>	20	60	80
S1/Sarjana <i>Under Graduate/Bachelor</i>	1.314	2.540	3.854
S2/Pasca Sarjana <i>Graduate</i>	198	141	339
S3/Doktor/Ph.D <i>Post Graduate</i>	1	...	1
Jumlah/Total	3.018	4.643	7.661

Lanjutan Tabel/*Continued Table 2.3.2*

Tingkat Pendidikan <i>Educational Level</i>	2022		
	Laki-laki <i>Male</i>	Perempuan <i>Female</i>	Jumlah <i>Total</i>
(1)	(2)	(3)	(4)
Sekolah Dasar (SD) <i>Primary School</i>	46	14	60
Sekolah Menengah Pertama (SMP) <i>Junior High School</i>	86	19	105
Sekolah Menengah Atas (SMA) <i>Senior High School</i>	1.079	668	1.747
Diploma I/Akta I <i>Diploma I/Akta I</i>	...	8	8
Diploma II/Akta II <i>Diploma II/Akta II</i>	39	71	110
Diploma III/Akta III <i>Diploma III/Akta III</i>	150	1.013	1.163
Diploma IV/Akta IV <i>Diploma IV/Akta IV</i>	20	73	93
S1/Sarjana <i>Under Graduate/Bachelor</i>	1.281	2.510	3.791
S2/Pasca Sarjana <i>Graduate</i>	204	141	345
S3/Doktor/Ph.D <i>Post Graduate</i>	1	...	1
Jumlah/Total	2.906	4.517	7.423

Catatan/Note: ...

Sumber/Source: Badan Kepegawaian Negara (BKN)/*National Civil Service Agency*

Tabel
Table 2.3.3

**Jumlah Pegawai Negeri Sipil Menurut Tingkat
Kepangkatan dan Jenis Kelamin di Kabupaten Aceh Timur,
Desember 2021 dan Desember 2022**
*Number of Civil Servants by Hierarchy and Sex in Aceh Timur
Municipality, Desember 2021 and Desember 2022*

Pangkat/Golongan/Ruang <i>Hierarchy</i>		2021		
		Laki-laki <i>Male</i>	Perempuan <i>Female</i>	Jumlah <i>Total</i>
(1)		(2)	(3)	(4)
Golongan I/Range I				
1. I/A	(Juru Muda/ <i>Junior Clerk</i>)	91	10	101
2. I/B	(Juru Muda Tingkat I/ <i>First Class Junior Clerk</i>)	2		2
3. I/C	(Juru/ <i>Clerk</i>)	9		9
4. I/D	(Juru Tingkat I/ <i>First Class Clerk</i>)	27	3	30
Golongan II/Range II		53	7	60
5. II/A	(Pengatur Muda/ <i>Junior Supervisor</i>)	1.028	1.052	2.080
6. II/B	(Pengatur Muda Tingkat I/ <i>First Class Junior Supervisor</i>)	81	40	121
7. II/C	(Pengatur/ <i>Supervisor</i>)	159	115	274
8. II/D	(Pengatur Tingkat I/ <i>First Class Supervisor</i>)	292	652	944
Golongan III/Range III		496	245	741
9. III/A	(Penata Muda/ <i>Junior Superintendent</i>)	1.270	2.569	3.839
10. III/B	(Penata Muda Tingkat I/ <i>First Class Junior Superintendent</i>)	188	313	501
11. III/C	(Penata/ <i>Superintendent</i>)	307	569	876
12. III/D	(Penata Tingkat I/ <i>First Class Superintendent</i>)	330	700	1.030
Golongan IV/Range IV		445	987	1.432
13. IV/A	(Pembina/ <i>Administrator</i>)	517	886	1.403
14. IV/B	(Pembina Tingkat I/ <i>First Class Administrator</i>)	283	408	691
15. IV/C	(Pembina Utama Muda/ <i>Junior Administrator</i>)	210	466	676
16. IV/D	(Pembina Utama Madya/ <i>Middle Administrator</i>)	22	12	34
17. IV/E	(Pembina Utama/ <i>Senior Administrator</i>)	2		2
Jumlah/Total		2.906	4.517	7.423

Lanjutan Tabel/Continued Table 2.3.3

Pangkat/Golongan/Ruang Hierarchy		2022		
		Laki-laki Male	Perempuan Female	Jumlah Total
(1)		(2)	(3)	(4)
Golongan I/Range I				
1. I/A	(Juru Muda/Junior Clerk)	91	10	101
2. I/B	(Juru Muda Tingkat I/First Class Junior Clerk)	2		2
3. I/C	(Juru/Clerk)	9		9
4. I/D	(Juru Tingkat I/First Class Clerk)	27	3	30
Golongan II/Range II				
5. II/A	(Pengatur Muda/Junior Supervisor)	1.028	1.052	2.080
6. II/B	(Pengatur Muda Tingkat I/First Class Junior Supervisor)	81	40	121
7. II/C	(Pengatur/Supervisor)	159	115	274
8. II/D	(Pengatur Tingkat I/First Class Supervisor)	292	652	944
Golongan III/Range III				
9. III/A	(Penata Muda/Junior Superintendent)	1.270	2.569	3.839
10. III/B	(Penata Muda Tingkat I/First Class Junior Superintendent)	188	313	501
11. III/C	(Penata/Superintendent)	307	569	876
12. III/D	(Penata Tingkat I/First Class Superintendent)	330	700	1.030
Golongan IV/Range IV				
13. IV/A	(Pembina/Administrator)	517	886	1.403
14. IV/B	(Pembina Tingkat I/First Class Administrator)	283	408	691
15. IV/C	(Pembina Utama Muda/Junior Administrator)	210	466	676
16. IV/D	(Pembina Utama Madya/Middle Administrator)	22	12	34
17. IV/E	(Pembina Utama/Senior Administrator)	2		2
Jumlah/Total		2.906	4.517	7.423

Catatan/Note: ...

Sumber/Source: Badan Kepegawaian Negara (BKN)/National Civil Service Agency

Tabel 2.3.4 Jumlah Pegawai Negeri Sipil Menurut Dinas / Instansi dan Jenis Kelamin, 2022
Number of Civil Servants by Service / Agency and Gender, 2022

	Dinas / Instansi Pemerintahan Government Service / Agency	Jenis Kelamin / Sex		
		Laki-laki Male	Perempuan Female	Jumlah Total
	(1)	(2)	(3)	(4)
1	Sekretariat Daerah	96	42	138
2	Sekretariat DPRK	28	17	40
3	Sekretariat Baitul Mal	7	2	9
4	Sekretariat Majelis Adat Aceh	6	3	9
5	Sekretariat Majelis Pendidikan Aceh	5	4	9
6	Sekretariat Majelis Permusyawaratan Ulama	5	3	8
8	Inspektorat	27	10	47
9	Pemerintahan Kecamatan	485	219	704
Badan:				
1	Badan Perencanaan Pembangunan Daerah	27	25	52
2	Badan Kepegawaian, Pengembangan dan Sumber Daya Manusia	40	15	65
3	Badan Pengelolaan Keuangan Daerah	69	36	105
4	Badan Kesatuan Bangsa dan Politik	18	7	25
5	Badan Penanggulangan Bencana Daerah	63	5	68
Dinas:				
1	Dinas Pendidikan dan Kebudayaan	1.694	1.327	3.021
2	Dinas Pendidikan Dayah	18	7	25
3	Dinas Kesehatan	288	1.385	1.673
4	Dinas Tanaman Pangan dan Hortikultura	35	25	60
5	Dinas Perkebunan dan Peternakan	49	29	78
6	Dinas Ketahanan Pangan dan Penyuluhan	97	98	195
7	Dinas Perikanan	25	11	36
8	Dinas Pekerjaan Umum dan Perumahan Rakyat	128	31	159
9	Dinas Perhubungan	27	7	34
10	Dinas Perindustrian, Tenaga Kerja dan Transmigrasi	21	12	33
11	Dinas Sosial	13	9	22

Lanjutan Tabel/*Continued Table* 2.3.4

Dinas / Instansi Pemerintahan <i>Government Service / Agency</i>		Jenis Kelamin / Sex		
		Laki-laki <i>Male</i>	Perempuan <i>Female</i>	Jumlah <i>Total</i>
(1)	(2)	(3)	(4)	
12	Dinas Syariat Islam	17	10	27
13	Dinas Kependudukan dan Pencatatan Sipil	25	11	36
14	Dinas Komunikasi dan Informatika	19	6	25
15	Dinas Pariwisata, Pemuda dan Olahraga	24	4	28
16	Dinas Perpustakaan dan Kearsipan	17	32	49
17	Dinas Pertanahan	12	2	14
18	Dinas Penanaman Modal dan Pelayanan Perizinan Terpadu	19	13	32
19	Dinas Pemberdayaan Masyarakat dan Gampong	20	15	35
20	Dinas Lingkungan Hidup	93	16	109
21	Dinas Pemberdayaan Perempuan, Perlindungan Anak dan Keluarga Berencana	20	25	45
22	Dinas Perdagangan, Koperasi dan Usaha Kecil Menengah	19	16	35
Instansi dan lainnya:				
1	RSUD dr.Zubir Mahmud Idi	57	108	165
2	RSU Sultan Abdul Aziz Syah, Peureulak	21	72	93
3	Satuan Polisi Pamong Praja dan Wilayahul Hisbah	105	4	109
4	Komisi Pemilihan Umum (KPU)	0	0	0
5	Pegawai DPB BKPSDM	0	1	1
6	Pegawai Pindah Msauk Aceh Timur	5	3	8
Aceh Timur		2.906	4.518	7.424

Sumber/*Source*: Badan Kepegawaian dan Sumber daya Manusia Kabupaten Aceh Timur / *East Aceh Regency Human Resources and Human Resources Agency*

Tabel 2.3.5 Jumlah Pegawai Negeri Sipil Menurut Dinas / Instansi dan Pendidikan Tertinggi, 2022
Table 2.3.5 Number of Civil Servants According to the Highest Office/ Agency and Education, 2022

Dinas / Instansi Pemerintahan Government Service / Agency		Pendidikan Terakhir Educational Attainment				
		SD	SMP	SMA	D I	D II
(1)		(2)	(3)	(4)	(5)	(6)
1	Sekretariat Daerah	1	1	57	0	0
2	Sekretariat DPRK	0	1	22	0	0
3	Sekretariat Baitul Mal	0	0	3	0	0
4	Sekretariat Majelis Adat Aceh	0	0	3	0	0
5	Sekretariat Majelis Pendidikan Aceh	0	0	3	0	0
6	Sekretariat Majelis Permusyawaratan Ulama	0	0	3	0	0
7	Inspektorat	0	0	1	0	0
8	Pemerintahan Kecamatan	20	39	425	6	0
Badan:						
1	Badan Perencanaan Pembangunan Daerah	0	0	10	0	0
2	Badan Kepegawaian, Pengembangan dan Sumber Daya Manusia	0	1	12	0	0
3	Badan Pengelolaan Keuangan Daerah	0	0	35	0	0
4	Badan Kesatuan Bangsa dan Politik	0	0	6	0	0
5	Badan Penanggulangan Bencana Daerah	0	0	45	0	0
Dinas						
1	Dinas Pendidikan dan Kebudayaan	13	16	441	2	109
2	Dinas Pendidikan Dayah	0	0	5	0	0
3	Dinas Kesehatan	12	10	174	6	1
4	Dinas Tanaman Pangan dan Hortikultura	0	1	20	0	0
5	Dinas Perkebunan dan Peternakan	0	1	29	0	0
6	Dinas Ketahanan Pangan dan Penyuluhan	1	2	72	0	0
7	Dinas Perikanan	0	0	13	0	0
8	Dinas Pekerjaan Umum dan Perumahan Rakyat	3	8	76	0	0
9	Dinas Perhubungan	2	0	15	0	0
10	Dinas Perindustrian, Tenaga Kerja dan Transmigrasi	0	0	9	0	0

Lanjutan Tabel/*Continued Table 2.3.5*

Dinas / Instansi Pemerintahan <i>Government Service / Agency</i>		Pendidikan Terakhir <i>Educational Attainment</i>				
		SD	SMP	SMA	D I	D II
(1)		(2)	(3)	(4)	(5)	(6)
11	Dinas Sosial	0	0	2	0	0
12	Dinas Syariat Islam	0	0	9	0	0
13	Dinas Kependudukan dan Pencatatan Sipil	0	0	16	0	0
14	Dinas Komunikasi dan Informatika	0	0	6	0	0
15	Dinas Pariwisata, Pemuda dan Olahraga	0	0	9	0	0
16	Dinas Perpustakaan dan Kearsipan	0	0	22	0	0
17	Dinas Pertanahan	0	0	0	0	0
18	Dinas Penanaman Modal dan Pelayanan Perizinan Terpadu	0	0	6	0	0
19	Dinas Pemberdayaan Masyarakat dan Gampong	0	0	10	0	0
20	Dinas Lingkungan Hidup	5	10	56	0	0
21	Dinas Pemberdayaan Perempuan, Perlindungan Anak dan Keluarga Berencana	0	0	20	0	0
22	Dinas Perdagangan, Koperasi dan Usaha Kecil Menengah	0	2	10	0	0
Instansi dan lainnya						
1	RSUD dr.Zubir Mahmud Idi	1	1	9	0	0
2	RSU Sultan Abdul Aziz Syah, Peureulak	0	1	10	0	0
3	Satuan Polisi Pamong Praja dan Wilayahatul Hisbah	2	2	70	0	0
4	Komisi Pemilihan Umum (KPU)	0	0	0	0	0
5	Pegawai DPB BKPSDM	0	0	0	0	0
6	Pegawai Pindah Masuk Aceh Timur	0	0	0	0	0
Aceh Timur		60	96	1.734	8	110

Sumber/*Source*: Badan Kepegawaian dan Sumber daya Manusia Kabupaten Aceh Timur / *East Aceh Regency Human Resources and Human Resources Agency*

Lanjutan Tabel/Continued Table 2.3.5

Dinas / Instansi Pemerintahan Government Service / Agency		Pendidikan Terakhir Educational Attainment				
		D III	D IV	S1	S2	S3
(1)		(7)	(8)	(9)	(10)	(11)
1	Sekretariat Daerah	3	3	56	14	1
2	Sekretariat DPRK	0	1	15	1	0
3	Sekretariat Baitul Mal	0	0	6	0	0
4	Sekretariat Majelis Adat Aceh	0	0	6	0	0
5	Sekretariat Majelis Pendidikan Aceh	0	0	6	0	0
6	Sekretariat Majelis Permusyawaratan Ulama	0	0	5	0	0
7	Inspektorat	1	0	34	11	0
8	Pemerintahan Kecamatan	34	3	182	9	0
BADAN:						
1	Badan Perencanaan Pembangunan Daerah	1	1	33	7	0
2	Badan Kepegawaian, Pengembangan dan Sumber Daya Manusia	6	1	35	10	0
3	Badan Pengelolaan Keuangan Daerah	6	0	54	10	0
4	Badan Kesatuan Bangsa dan Politik	0	0	18	1	0
5	Badan Penanggulangan Bencana Daerah	4	0	15	4	0
Dinas						
1	Dinas Pendidikan dan Kebudayaan	40	2	2.333	65	0
2	Dinas Pendidikan Dayah	0	0	18	2	0
3	Dinas Kesehatan	955	53	421	41	0
4	Dinas Tanaman Pangan dan Hortikultura	1	1	35	2	0
5	Dinas Perkebunan dan Peternakan	1	1	38	8	0
6	Dinas Ketahanan Pangan dan Penyuluhan	0	9	101	2	0
7	Dinas Perikanan	1	1	19	2	0
8	Dinas Pekerjaan Umum dan Perumahan Rakyat	5	0	60	7	0

Lanjutan Tabel/Continued Table 2.3.5

	Dinas / Instansi Pemerintahan Government Service / Agency	Pendidikan Terakhir Educational Attainment				
		D III	D IV	S1	S2	S3
	(1)	(7)	(8)	(9)	(10)	(11)
9	Dinas Perhubungan	2	0	12	3	0
10	Dinas Perindustrian, Tenaga Kerja dan Transmigrasi	2	0	18	4	0
11	Dinas Sosial	1	0	16	3	0
12	Dinas Syariah Islam	0	0	15	3	0
13	Dinas Kependudukan dan Pencatatan Sipil		2	12	4	0
14	Dinas Komunikasi dan Informatika	2	0	12	5	0
15	Dinas Pariwisata, Pemuda dan Olahraga	2	1	11	5	0
16	Dinas Perpustakaan dan Kearsipan	3	0	22	2	0
17	Dinas Pertanahan	1	0	9	4	0
18	Dinas Penanaman Modal dan Pelayanan Perizinan Terpadu	1	0	19	6	0
19	Dinas Pemberdayaan Masyarakat dan Gampong	1	1	20	3	0
20	Dinas Lingkungan Hidup	5	0	31	2	0
21	Dinas Pemberdayaan Perempuan, Perlindungan Anak dan Keluarga Berencana	1	0	22	2	0
22	Dinas Perdagangan, Koperasi dan Usaha Kecil Menengah	5	0	15	3	0
Instansi dan lainnya						
1	RSUD dr.Zubir Mahmud Idi	53	8	63	30	0
2	RSU Sultan Abdul Aziz Syah, Peureulak	25	4	40	13	0
3	Satuan Polisi Pamong Praja dan Wilayahul Hisbah	3	0	30	2	0
4	Komisi Pemilihan Umum (KPU)	0	0	0	0	0
5	Pegawai DPB BKPSDM	0	0	1	0	0
6	Pegawai Pindah Masuk Aceh Timur	1	0	7	0	0
Aceh Timur		1.168	92	3.865	290	1

Sumber/Source: Badan Kepegawaian dan Sumber daya Manusia Kabupaten Aceh Timur / East Aceh Regency Human Resources and Human Resources Agency

Tabel
Table 2.3.6

Jumlah Pegawai Negeri Sipil Daerah Kantor Camat, 2022
Number of District Civil Servants Sub-district office,
2022

Kecamatan Subdistrict	Golongan/Hierarchy				Jumlah Total
	I	II	III	IV	
(1)	(2)	(3)	(4)	(5)	(6)
1 Serba Jadi	6	15	3	1	25
2 Simpang Jernih	0	15	6	1	22
3 Peunaron	0	7	7	0	14
4 Birem Bayeun	0	26	12	2	40
5 Rantau Selamat	1	11	13	2	27
6 Sungai Raya	1	6	12	0	19
7 Peureulak	0	18	17	2	37
8 Peureulak Timur	1	28	9	2	40
9 Peureulak Barat	0	8	15	1	24
10 Ranto Peureulak	0	9	8	1	18
11 Idi Rayeuk	2	20	9	1	32
12 Peudawa	0	8	13	1	22
13 Banda Alam	4	10	9	2	25
14 Idi Tunong	1	17	8	1	27
15 Darul Ihsan	4	11	8	1	24
16 Idi Timur	0	14	7	1	22
17 Darul Aman	4	38	8	2	52
18 Nurussalam	1	23	11	2	37
19 Darul Falah	2	10	5	2	19
20 Julok	2	30	9	1	42
21 Indra Makmur	0	14	9	2	25
22 Pantee bidari	5	21	14	1	41
23 Simpang Ulim	3	16	9	2	30
24 Madat	1	26	12	1	40
Aceh Timur	38	401	233	32	704

Sumber/Source: Badan Kepegawaian dan Sumber daya Manusia Kabupaten Aceh Timur / East Aceh Regency Human Resources and Human Resources Agency

2.4 KEUANGAN DAERAH LOCAL FINANCE

Tabel 2.4.1 Laporan Realisasi Anggaran Pemerintah Kabupaten Aceh Timur, 2022
East Aceh District Government Budget Realization Report, 2022

Uraian	Anggaran	Realisasi
(1)	(2)	(3)
PENDAPATAN	1.809.998.110.417,00	1.743.188.056.450,47
PENDAPATAN ASLI DAERAH	134.038.145.123,00	147.229.341.595,75
Pendapatan Pajak Daerah	18.097.500.000,00	17.357.692.096,16
Hasil Retribusi Daerah	1.573.000.000,00	1.040.796.660,00
Hasil Pengelolaan Kekayaan Daerah yang Dipisahkan	2.000.000.000,00	1.669.455.900,00
Lain-lain Pendapatan Asli Daerah yang Sah	112.367.645.123,00	127.161.396.939,59
PENDAPATAN TRANSFER	1.653.271.360.294,00	1.583.798.865.540,72
Pendapatan Transfer Pemerintah Pusat	1.453.315.879.564,00	1.404.256.470.290,00
Pendapatan Transfer Pemerintah Daerah Lainnya	199.955.480.730,00	179.542.395.250,72
LAIN-LAIN PENDAPATAN DAERAH YANG SAH	22.688.605.000,00	12.159.849.314,00
Pendapatan Hibah	22.688.605.000,00	12.159.849.314,00
Pendapatan Lainnya	0,00	0,00
BELANJA	1.853.743.821.826,00	1.726.674.688.156,57
BELANJA OPERASI	1.181.739.961.964,00	1.061.950.443.053,57
Belanja Pegawai	739.228.730.241,00	703.140.525.102,50
Belanja Barang dan Jasa	371.820.504.333,00	292.818.333.902,07
Belanja Bunga	10.000.000,00	0,00
Belanja Hibah	45.019.970.600,00	44.591.885.313,00
Belanja Bantuan Sosial	25.660.756.790,00	21.399.698.736,00
BELANJA MODAL	214.409.275.762,00	207.165.435.767,00
Belanja Modal Tanah	2.509.015.720,00	2.479.203.520,00
Belanja Modal Peralatan dan Mesin	41.776.069.222,00	40.584.773.314,00
Belanja Modal Gedung dan Bangunan	40.643.905.681,00	37.272.207.559,00
Belanja Modal Jalan, Irigasi, dan Jaringan	127.670.178.039,00	118.584.776.106,00
Belanja Modal Aset Tetap Lainnya	1.810.107.100,00	8.244.475.268,00

Lanjutan Tabel/Continued Table 2.4.1

Uraian	Anggaran	Realisasi	
(1)	(2)	(3)	
BELANJA TAK TERDUGA	2.219.382.500,00	2.183.607.820,00	
TRANSFER	455.375.201.600,00	455.375.201.516,00	
TRANSFER BAGI HASIL PENDAPATAN	1.930.550.000,00	1.930.550.000,00	
Transfer Bagi Hasil Pajak Daerah	0,00	0,00	
Transfer Bagi Hasil Retribusi Daerah	0,00	0,00	
TRANSFER BANTUAN KEUANGAN	453.444.651.600,00	453.444.651.516,00	
Transfer Bantuan Keuangan ke Desa	0,00	0,00	
	SURPLUS/(DEFISIT)	(43.745.711.409,00)	16.513.368.293,90
PEMBIAYAAN	63.208.652.609,00	63.208.652.609,89	
PENERIMAAN PEMBIAYAAN	63.208.652.609,00	63.208.652.609,89	
SiLPA Tahun Sebelumnya	0,00	0,00	
Penerimaan Pembiayaan Lainnya	0,00	0,00	
	PEMBIAYAAN NETTO	43.745.711.409,00	43.745.711.409,89
	SISA LEBIH PEMBIAYAAN ANGGARAN	0,00	60.259.079.703,79

Sumber/Source: BPKD Kabupaten Aceh Timur / Financial Management and Wealth Regional of Aceh Timur Regency

Tabel
Table 2.4.2

Data Alokasi Dana Gampong Kabupaten Aceh Timur, 2022
Data on Allocation of Village Funds in East Aceh Regency, 2022

Nama Desa (1)	Anggaran (Rp)		
	APBN (2)	APBK (3)	Jumlah (4)
KECAMATAN SERBAJADI	13.147.977.000	3.046.901.619	16.194.878.619
Lokop	641.312.000	167.952.749	809.264.749
Terujak	859.347.000	203.248.864	1.062.595.864
Tualang	671.759.000	148.462.719	820.221.719
Leles	678.821.000	145.877.233	824.698.233
Ujung Karang	661.163.000	126.305.298	787.468.298
Nalon	782.626.000	202.928.301	985.554.301
Jering	822.084.000	188.152.866	1.010.236.866
Loot	733.450.000	174.301.770	907.751.770
Sekualan	843.291.000	198.985.672	1.042.276.672
Sunti	829.759.000	195.558.055	1.025.317.055
Umah Taring	805.445.000	160.352.186	965.797.186
Bunin	764.519.000	211.479.743	975.998.743
Sembuang	818.586.000	182.363.776	1.000.949.776
Seuleumak	735.640.000	155.243.827	890.883.827
Mesir	776.951.000	177.135.261	954.086.261
Rampah	889.931.000	206.403.858	1.096.334.858
Arul Durin	833.293.000	202.149.440	1.035.442.440
KECAMATAN SIMPANG JERNIH	6.529.611.000	1.403.100.664	7.932.711.664
Simpang Jernih	747.164.000	191.457.150	938.621.150
Batu Sumbang	768.320.000	160.839.401	929.159.401
Pante Kera	788.966.000	158.644.461	947.610.461
Rantau Panjang	791.881.000	181.327.383	973.208.383
Melidi	1.113.872.000	235.075.299	1.348.947.299
Tampur Paloh	905.794.000	191.110.711	1.096.904.711
Tampur Boor	690.408.000	124.234.260	814.642.260
Hti Rantau Naro	723.206.000	160.411.998	883.617.998

Lanjutan Tabel/Continued Table 2.4.2

Nama Desa (1)	Anggaran (Rp)		
	APBN (2)	APBK (3)	Jumlah (4)
KECAMATAN PEUNARON	4.198.349.000	1.030.154.198	5.228.503.198
Arul Pinang	1.032.498.000	282.562.251	1.315.060.251
Peunaron Baru	804.188.000	216.970.787	1.021.158.787
Peunaron Lama	722.615.000	190.740.523	913.355.523
Bukit Tiga	978.503.000	179.286.322	1.157.789.322
Sri Mulya	660.545.000	160.594.315	821.139.315
KECAMATAN BIREM BAYEUN	21.457.282.000	4.200.537.640	25.657.819.640
Jambo Labu	1.001.848.000	161.037.059	1.162.885.059
Alue Canang	941.989.000	175.799.322	1.117.788.322
Alue Drien	696.116.000	155.684.698	851.800.698
Buket Tiga	913.477.000	143.072.016	1.056.549.016
Benteng	914.530.000	155.565.883	1.070.095.883
Afdeling li Bukit	612.170.000	122.703.507	734.873.507
Keumuneng Hulu	678.199.000	155.328.074	833.527.074
Peutow	871.020.000	141.058.299	1.012.078.299
Alue Buloh	687.867.000	140.292.502	828.159.502
Alue Teh	1.002.979.000	182.624.265	1.185.603.265
Paya Rambong	609.899.000	136.226.084	746.125.084
Alue Gadeng Sa	615.807.000	136.276.940	752.083.940
Paya Tampah	705.667.000	127.290.371	832.957.371
Paya Bili Dua	765.733.000	179.071.314	944.804.314
Paya Bili Sa	693.716.000	156.409.482	850.125.482
Paya Peulawi	691.813.000	148.415.281	840.228.281
Keude Birem	952.230.000	187.829.450	1.140.059.450
Bayeun	691.552.000	164.650.889	856.202.889
Aramiyah	747.831.000	162.459.151	910.290.151
Blang Tualang	665.771.000	145.032.263	810.803.263

Lanjutan Tabel/*Continued Table 2.4.2*

Nama Desa	Anggaran (Rp)		
	APBN	APBK	Jumlah
(1)	(2)	(3)	(4)
Buket Seuleumak	776.225.000	151.334.634	927.559.634
Birem Rayeuk	1.045.794.000	226.670.640	1.272.464.640
Alue Gadeng Gp	934.846.000	161.628.172	1.096.474.172
Alue Gadeng li	680.837.000	139.070.832	819.907.832
Alue Sentang	1.006.327.000	184.322.223	1.190.649.223
Merbou Dua	609.358.000	119.055.549	728.413.549
Alue Nyamuk	943.681.000	141.628.741	1.085.309.741
KECAMATAN RANTAU SELAMAT	10.327.724.000	2.300.426.791	12.628.150.791
Bayeun	819.266.000	244.639.564	1.063.905.564
Rantau Panjang	868.379.000	250.947.078	1.119.326.078
Alue Raya	752.387.000	151.361.436	903.748.436
Alue Kumba	722.612.000	159.008.977	881.620.977
Seuneubok Dalam	717.066.000	131.128.979	848.194.979
Alue Seuleumak	614.067.000	133.096.600	747.163.600
Sarah Kayee	633.760.000	121.818.968	755.578.968
Damar Siput	876.581.000	121.038.291	997.619.291
Simpang Peut	601.489.000	150.469.255	751.958.255
Simpang Aneuh	742.700.000	177.996.096	920.696.096
Alue Punti	807.491.000	173.768.247	981.259.247
Alue Kaul	751.372.000	199.330.498	950.702.498
Sarah Taube	698.216.000	124.078.015	822.294.015
Alue Tuwi	722.338.000	161.744.787	884.082.787
KECAMATAN SUNGAI RAYA	10.161.670.000	2.262.766.712	12.424.436.712
Alue Rangan	628.612.000	153.802.123	782.414.123
Geulumpang Payong	730.363.000	177.063.892	907.426.892
Labuhan Keudee	1.209.896.000	262.399.617	1.472.295.617
Buket Seulamat	1.152.471.000	206.971.279	1.359.442.279

Lanjutan Tabel/Continued Table 2.4.2

Nama Desa	Anggaran (Rp)		
	APBN	APBK	Jumlah
(1)	(2)	(3)	(4)
Buket Drien	761.341.000	199.863.370	961.204.370
Alue Itam	647.183.000	158.565.932	805.748.932
Paya Keutapang	639.316.000	171.388.660	810.704.660
Gajah Mentah	741.660.000	130.230.147	871.890.147
Seuneubok Pase	759.969.000	183.651.909	943.620.909
Seuneubok Aceh	939.273.000	161.282.675	1.100.555.675
Krueng Lingka	635.698.000	166.645.798	802.343.798
Sungai Simpang	640.450.000	155.311.440	795.761.440
Kuala Parek	675.438.000	135.589.870	811.027.870
KECAMATAN PEUREULAK	29.593.205.000	6.433.969.353	36.027.174.353
Pasir Putih	816.967.000	192.714.988	1.009.681.988
Tualang	801.315.000	164.335.522	965.650.522
Keude Peureulak	588.193.000	138.120.887	726.313.887
Leuge	993.951.000	176.490.705	1.170.441.705
Uteun Dama	698.958.000	128.247.075	827.205.075
Punti	700.552.000	156.692.404	857.244.404
Alue Dua Paya Gajah	718.782.000	158.502.764	877.284.764
Blang Bitra	633.026.000	148.696.419	781.722.419
Kuala Bugak	743.196.000	149.068.808	892.264.808
Paya Lipah	1.094.528.000	204.796.502	1.299.324.502
Seumatang Muda Itam	768.972.000	169.209.009	938.181.009
Lhok Dalam	816.272.000	223.673.429	1.039.945.429
Beusa Meuranoe	727.623.000	147.938.621	875.561.621
Bangka Rimung	728.062.000	150.177.924	878.239.924
Tanoh Rata	703.535.000	154.846.123	858.381.123
Bandrong	702.623.000	172.093.162	874.716.162
Blang Balok	848.443.000	200.124.598	1.048.567.598

Lanjutan Tabel/Continued Table 2.4.2

Nama Desa	Anggaran (Rp)		
	APBN	APBK	Jumlah
(1)	(2)	(3)	(4)
Cot Muda Itam	668.278.000	123.770.985	792.048.985
Keumuneng	642.279.000	126.182.386	768.461.386
Kuala Leuge	882.482.000	183.837.569	1.066.319.569
Balee Buya	741.257.000	155.022.346	896.279.346
Alue Nibong	792.240.000	194.607.842	986.847.842
Seuneubok Peusangan	772.053.000	180.505.873	952.558.873
Seuneubok Aceh	847.545.000	205.192.688	1.052.737.688
Seuneubok Pidie	1.123.082.000	174.892.032	1.297.974.032
Dama Tutong	769.956.000	158.086.026	928.042.026
Matang Gleum	703.221.000	156.163.740	859.384.740
Lubok Pempeng	841.772.000	219.109.014	1.060.881.014
Buket Pala	982.354.000	193.944.702	1.176.298.702
Paya Kalui	613.796.000	135.234.767	749.030.767
Cek Mbon	797.472.000	212.892.813	1.010.364.813
Paya Meuligou	709.413.000	178.944.177	888.357.177
Blang Simpo	715.054.000	170.040.890	885.094.890
Blang Batee	799.885.000	180.736.823	980.621.823
Matang Pelawi	985.081.000	166.848.332	1.151.929.332
Cot Geulumpang	670.298.000	161.498.378	831.796.378
Alue Rambong	778.218.000	164.881.015	943.099.015
Cot Keh	672.471.000	155.848.010	828.319.010
KECAMATAN PEUREULAK TIMUR	14.277.650.000	2.876.423.354	17.154.073.354
Babah Krueng	729.170.000	193.103.295	922.273.295
Kruet Lintang	684.124.000	124.444.530	808.568.530
Jeungki	998.628.000	182.421.497	1.181.049.497
Buket Meriam	639.354.000	138.903.408	778.257.408
Alue Gureb	692.965.000	141.542.791	834.507.791

Lanjutan Tabel/Continued Table 2.4.2

Nama Desa	Anggaran (Rp)		
	APBN	APBK	Jumlah
(1)	(2)	(3)	(4)
Seuneubok Teupin	930.103.000	144.427.766	1.074.530.766
Seuneubok Teungoh	652.038.000	147.862.904	799.900.904
Alue Bugeng	711.457.000	152.500.804	863.957.804
Seuneubok Punti	595.237.000	138.375.521	733.612.521
Seumatang Keude	665.471.000	161.205.692	826.676.692
Seuneubok Jalan	683.163.000	124.279.860	807.442.860
Seuneubok Paya	640.981.000	139.906.606	780.887.606
Alue Tho	596.574.000	120.875.320	717.449.320
Seuneubok Rawang	699.521.000	141.000.986	840.521.986
Alue Bu Alue Nireh	674.880.000	125.985.404	800.865.404
Seuneubok Dalam	940.993.000	127.738.896	1.068.731.896
Seuneubok Lapang	728.900.000	178.666.782	907.566.782
Geulanggang Meurak	692.217.000	127.278.596	819.495.596
Alue Bu Alue Lhok	606.870.000	121.528.711	728.398.711
Tualang Pateng	715.004.000	144.373.986	859.377.986
KECAMATAN PEUREULAK BARAT	11.671.973.000	2.517.143.099	14.189.116.099
Beusa Seberang	919.315.000	239.146.774	1.158.461.774
Mon Geudong	638.049.000	125.372.285	763.421.285
Paya Seungat	941.177.000	138.108.114	1.079.285.114
Teumpeun	726.982.000	201.811.377	928.793.377
Alue Bu Tuha	661.553.000	156.877.623	818.430.623
Alue Bu Jalan	1.025.243.000	172.361.393	1.197.604.393
Tanjong Tualang	721.658.000	148.638.806	870.296.806
Beringen	828.065.000	170.506.241	998.571.241
Kebon Tempeun	640.895.000	123.889.842	764.784.842
Paya Gajah	801.804.000	197.248.109	999.052.109
Kabu	735.418.000	180.489.529	915.907.529

Lanjutan Tabel/*Continued Table 2.4.2*

Nama Desa	Anggaran (Rp)		
	APBN	APBK	Jumlah
(1)	(2)	(3)	(4)
Paya Biek	754.410.000	160.044.860	914.454.860
Beusa Baroh	730.417.000	161.539.728	891.956.728
Alue Bu Jalan Baroh	789.335.000	175.115.547	964.450.547
Alue Bu Tunong	757.652.000	165.992.871	923.644.871
KECAMATAN RANTO PEUREULAK	17.203.675.000	3.790.784.779	20.994.459.779
Paya Unou	732.445.000	150.288.442	882.733.442
Seuneubok Johan	626.564.000	129.073.830	755.637.830
Seuneubok Baro	675.139.000	140.821.671	815.960.671
Pulo Blang	934.887.000	137.025.012	1.071.912.012
Blang Barom	651.136.000	139.731.636	790.867.636
Seuneubok Dalam	637.769.000	137.858.576	775.627.576
Seuleumak Muda	883.616.000	127.956.800	1.011.572.800
Bhom Lama	700.482.000	173.112.096	873.594.096
Pasi Puteh	648.763.000	140.201.658	788.964.658
Alue Dua	672.406.000	158.406.589	830.812.589
Buket Pala	698.164.000	176.049.295	874.213.295
Mata le	715.486.000	187.270.864	902.756.864
Alue Udep	694.207.000	184.476.112	878.683.112
Seumali	707.203.000	172.193.958	879.396.958
Punti Payong	744.670.000	209.698.190	954.368.190
Paya Palas	801.584.000	216.088.851	1.017.672.851
Tampak	717.517.000	163.040.547	880.557.547
Kliet	740.497.000	148.599.868	889.096.868
Alue Geunteng	810.799.000	196.710.286	1.007.509.286
Pertamina	676.539.000	152.445.668	828.984.668
Alue Batee	701.230.000	152.810.028	854.040.028
Beurandang	999.255.000	155.718.939	1.154.973.939

Lanjutan Tabel/Continued Table 2.4.2

Nama Desa	Anggaran (Rp)		
	APBN	APBK	Jumlah
(1)	(2)	(3)	(4)
Seumanah Jaya	1.033.317.000	241.205.863	1.274.522.863
KECAMATAN IDI RAYEUK	24.231.987.000	5.675.959.213	29.907.946.213
Gampong Jawa	866.559.000	217.495.524	1.084.054.524
Keude Blang	673.565.000	167.476.935	841.041.935
Tanoh Anoe	973.235.000	249.286.731	1.222.521.731
Kuala Peudawa Puntong	831.830.000	201.237.456	1.033.067.456
Gampong Aceh	773.248.000	183.019.626	956.267.626
Kuta Blang	635.351.000	168.837.264	804.188.264
Gampong Tanjong	722.331.000	150.426.472	872.757.472
Blang Geulumpang	823.729.000	188.881.269	1.012.610.269
Meunasah Pu'Uk	712.193.000	173.859.845	886.052.845
Bantayan Timu	731.727.000	158.177.387	889.904.387
Keutapang Mameh	803.122.000	197.605.096	1.000.727.096
Seuneubok Rambong	769.952.000	211.304.178	981.256.178
Kuala Idi	683.193.000	154.254.005	837.447.005
Keude Aceh	648.207.000	167.370.008	815.577.008
Seuneubok Bacee	611.764.000	138.065.263	749.829.263
Titi Baro	652.325.000	150.603.325	802.928.325
Tanjong Kapai	712.790.000	157.329.645	870.119.645
Alue Dua Muka O	627.275.000	137.093.242	764.368.242
Alue Dua Muka S	620.497.000	150.037.034	770.534.034
Ulee Blang	622.563.000	133.231.450	755.794.450
Buket Jok	615.836.000	149.119.717	764.955.717
Buket Meulinteung	606.904.000	148.660.944	755.564.944
Gampong Jalan	734.446.000	178.418.603	912.864.603
Teupin Batee	693.585.000	146.176.732	839.761.732
Buket Langa	619.453.000	119.887.591	739.340.591

Lanjutan Tabel/*Continued Table 2.4.2*

Nama Desa	Anggaran (Rp)		
	APBN	APBK	Jumlah
(1)	(2)	(3)	(4)
Buket Pala	693.079.000	156.454.517	849.533.517
Buket Juara	595.660.000	135.999.929	731.659.929
Seuneubok Tutong	615.611.000	123.402.100	739.013.100
Seuneubok Tuha	614.274.000	136.363.289	750.637.289
Sampoimah	605.806.000	137.909.336	743.715.336
Dama Pulo	698.563.000	170.261.152	868.824.152
Gureb Blang	708.083.000	155.993.159	864.076.159
Gampong Baro	667.156.000	151.472.464	818.628.464
Seunebok Teungoh P Puntong	629.821.000	155.831.979	785.652.979
Kuta Lawah	638.254.000	154.415.946	792.669.946
KECAMATAN PEUDAWA	11.648.159.000	2.714.787.494	14.362.946.494
Gampong Keude	745.388.000	178.400.231	923.788.231
Meunasah Krueng	702.235.000	156.481.556	858.716.556
Kuta Baro	629.634.000	139.562.540	769.196.540
Alue Batee	608.355.000	134.475.340	742.830.340
Matang Rayeuk	699.116.000	153.201.318	852.317.318
Paya Bili Dua	637.461.000	138.388.705	775.849.705
Alue le Itam	716.419.000	172.517.288	888.936.288
Asan Rampak	628.981.000	167.506.702	796.487.702
Gampong Kuala	623.012.000	135.468.474	758.480.474
Paya Dua	893.285.000	213.563.205	1.106.848.205
Seuneubok Teungoh	629.235.000	167.635.085	796.870.085
Buket Kuta	690.342.000	188.954.316	879.296.316
Sama Dua	732.186.000	141.050.180	873.236.180
Blang Kuta	718.769.000	160.381.572	879.150.572
Blang Buket	630.768.000	154.197.459	784.965.459
Seuneubok Peunteut	733.131.000	163.091.379	896.222.379

Lanjutan Tabel/Continued Table 2.4.2

Nama Desa	Anggaran (Rp)		
	APBN	APBK	Jumlah
(1)	(2)	(3)	(4)
Paya Bili Sa	629.842.000	149.912.142	779.754.142
KECAMATAN BANDA ALAM	11.634.510.000	2.416.499.887	14.051.009.887
Jalan Dua	690.005.000	143.741.557	833.746.557
Jambo Reuhah	824.167.000	177.804.955	1.001.971.955
Seuneubok Benteng	880.231.000	173.043.421	1.053.274.421
Seuneubok Pango	646.403.000	139.814.114	786.217.114
Seuneubok Simpang	623.439.000	134.416.935	757.855.935
Seuneubok Kandang	631.869.000	140.164.887	772.033.887
Ulee Jalan	656.634.000	171.625.708	828.259.708
Uram Jalan	696.430.000	141.988.478	838.418.478
Seuneubok Bayu	725.779.000	168.893.453	894.672.453
Blang Rambong	746.379.000	162.173.717	908.552.717
Buket Drien	626.770.000	123.950.100	750.720.100
Panton Rayeuk A	663.896.000	124.898.179	788.794.179
Panton Rayeuk B	631.669.000	122.244.459	753.913.459
Panton Rayeuk M	1.025.258.000	189.201.372	1.214.459.372
Panton Rayeuk T	725.552.000	179.312.845	904.864.845
Paya Laman	840.029.000	123.225.704	963.254.704
KECAMATAN IDI TUNONG	16.879.850.000	3.492.608.877	20.372.458.877
Seuneubok Buloh	868.464.000	152.400.202	1.020.864.202
Seuneubok Baro	629.618.000	135.838.516	765.456.516
Seuneubok Meureudu	723.380.000	130.691.219	854.071.219
Seuneubok Teupin Panah	622.296.000	135.431.091	757.727.091
Teupin Panah	639.124.000	125.280.519	764.404.519
Keumuneng	640.334.000	139.891.521	780.225.521
Keude Keumuneng	636.260.000	137.354.822	773.614.822
Keumuneng Lhok	625.117.000	138.974.078	764.091.078

Lanjutan Tabel/*Continued Table 2.4.2*

Nama Desa	Anggaran (Rp)		
	APBN	APBK	Jumlah
(1)	(2)	(3)	(4)
Paya Awee	722.781.000	159.004.662	881.785.662
Paya Gaboh	630.095.000	120.488.453	750.583.453
Padang Kasah	899.918.000	140.311.542	1.040.229.542
Buket Teukuh	665.021.000	173.420.212	838.441.212
Buket Pu'Uk	618.821.000	133.695.127	752.516.127
Blang Minjei	622.802.000	122.187.262	744.989.262
Alue Kumbang A	624.399.000	120.980.004	745.379.004
Alue Kumbang M	631.065.000	138.322.438	769.387.438
Alue Lhok	726.218.000	159.975.847	886.193.847
Seuneubok Buya	758.310.000	178.700.741	937.010.741
Seuneubok Drien	727.715.000	130.021.087	857.736.087
Bantayan Barat	631.353.000	140.650.814	772.003.814
Blang Guci	604.479.000	135.701.589	740.180.589
Buket Rumiya	628.762.000	124.222.615	752.984.615
Seuneubok Puntti	663.764.000	128.086.938	791.850.938
Seuneubok Jalan	712.275.000	157.199.745	869.474.745
Seuneubok Dalam	627.479.000	133.777.833	761.256.833
KECAMATAN DARUL IHSAN	10.439.928.000	2.233.396.184	12.673.324.184
Meudang Ara	612.339.000	147.680.010	760.019.010
Gunong Putoh	605.906.000	133.464.253	739.370.253
Meunasah Aroen	635.735.000	122.376.879	758.111.879
Keude Dua	607.880.000	152.565.509	760.445.509
Seuneubok Lapang	702.516.000	143.091.389	845.607.389
Alue Jangat	693.645.000	154.728.889	848.373.889
Buket Peulawi	614.532.000	148.107.304	762.639.304
Lhok Panjoe	636.583.000	122.670.908	759.253.908
Seuneubok Aceh Baro	583.474.000	119.672.651	703.146.651

Lanjutan Tabel/Continued Table 2.4.2

Nama Desa	Anggaran (Rp)		
	APBN	APBK	Jumlah
(1)	(2)	(3)	(4)
Pulo Blang	702.580.000	157.124.062	859.704.062
Lhok Dalam	732.537.000	144.826.850	877.363.850
Lhok Leumak	727.831.000	175.211.030	903.042.030
Seuneubok Kulam	655.088.000	126.894.549	781.982.549
Panton Meurebo	641.120.000	122.445.813	763.565.813
Seuneubok Teungoh	656.544.000	138.932.570	795.476.570
Lhok Meureu	631.618.000	123.603.519	755.221.519
KECAMATAN IDI TIMUR	8.652.820.000	1.848.407.056	10.501.227.056
Keutapang Dua	719.692.000	142.026.251	861.718.251
Matang Reyeuk Pp	704.205.000	140.414.574	844.619.574
Meunasah Jeumpa	646.351.000	125.038.483	771.389.483
Lhok Asahan	621.725.000	121.728.417	743.453.417
Tualang Dalam	715.958.000	157.466.117	873.424.117
Seuneubok Kuyun	687.732.000	171.757.868	859.489.868
Ulee Glee	622.308.000	121.818.735	744.126.735
Seuneubok Barat	622.402.000	135.383.874	757.785.874
Seuneubok Teungoh	662.802.000	136.388.996	799.190.996
Seuneubok Timur	593.485.000	132.652.378	726.137.378
Matang Bungong	731.291.000	176.679.839	907.970.839
Matang Rayeuk (Smk)	702.222.000	154.457.170	856.679.170
Seuneubok Dalam	622.647.000	132.594.355	755.241.355
KECAMATAN DARUL AMAN	29.651.113.000	6.079.126.298	35.730.239.298
Alue Luddin Sa	606.662.000	131.998.223	738.660.223
Alue Luddin Dua	634.523.000	135.193.516	769.716.516
Alue Dalam	627.253.000	138.093.755	765.346.755
Dama Pulo Sa	659.577.000	123.093.021	782.670.021
Dama Pulo Dua	639.476.000	138.856.378	778.332.378

Lanjutan Tabel/*Continued Table 2.4.2*

Nama Desa	Anggaran (Rp)		
	APBN	APBK	Jumlah
(1)	(2)	(3)	(4)
Buket Kulam	869.272.000	123.362.806	992.634.806
Seuneubok Teungoh	612.250.000	120.842.585	733.092.585
Jungka Gajah	640.043.000	125.482.651	765.525.651
Seuneubok Simpang	730.130.000	152.200.921	882.330.921
Matang Pineung	679.834.000	142.654.155	822.488.155
Lhok Geulumpang	632.528.000	124.930.453	757.458.453
Blang Buket	634.233.000	126.012.579	760.245.579
Meunasah Keutapang	636.045.000	125.509.001	761.554.001
Buket Rumia	621.155.000	136.637.061	757.792.061
Alue Gadeng	598.422.000	123.228.581	721.650.581
Kapai Baro	892.879.000	151.309.851	1.044.188.851
Seuneubok Tuha Sa	629.263.000	125.654.938	754.917.938
Seuneubok Tuha Dua	640.951.000	139.104.636	780.055.636
Seuneubok Buloh	612.032.000	138.201.702	750.233.702
Gaseh Sayang	701.196.000	171.551.866	872.747.866
Alue Lhok	700.985.000	131.256.087	832.241.087
Trieng Gadeng	607.861.000	120.376.423	728.237.423
Grong-Grong	891.602.000	121.616.441	1.013.218.441
Matang Geutou	583.956.000	132.256.216	716.212.216
Alue Merbo	705.629.000	131.825.988	837.454.988
Buket Raya	628.454.000	123.073.226	751.527.226
Gampong Keude	644.557.000	146.877.744	791.434.744
Peukan Idi Cut	563.256.000	119.081.571	682.337.571
Gampong Beunot	711.461.000	129.833.860	841.294.860
Seuneubok Baroh	854.665.000	195.916.561	1.050.581.561
Teupin Drum	624.683.000	151.576.806	776.259.806
Kuala Idi Cut	619.114.000	121.278.100	740.392.100

Lanjutan Tabel/Continued Table 2.4.2

Nama Desa	Anggaran (Rp)		
	APBN	APBK	Jumlah
(1)	(2)	(3)	(4)
Seuneubok Aceh	658.613.000	140.022.077	798.635.077
Gampong Baro	685.067.000	140.379.095	825.446.095
Bagok Panah Sa	674.958.000	150.546.411	825.504.411
Bagok Panah Dua	608.532.000	122.644.100	731.176.100
Bagok Panah Lhee	597.149.000	121.278.585	718.427.585
Bagok Panah Peut	622.526.000	138.719.893	761.245.893
Buket Tualang	618.408.000	123.681.879	742.089.879
Keumuneng Sa	633.531.000	140.801.187	774.332.187
Keumuneng Dua	598.892.000	133.892.576	732.784.576
Keumuneng Lhee	609.653.000	135.809.091	745.462.091
Keumuneng Peut	606.594.000	119.855.255	726.449.255
Keumuneng Limong	586.219.000	119.900.232	706.119.232
Meunasah Blang	717.024.000	172.708.217	889.732.217
KECAMATAN NURUSSALAM	20.783.517.000	4.794.719.657	25.578.236.657
Keude Bagok Sa	560.564.000	164.572.667	725.136.667
Gampong Keude Bagok Dua	900.688.000	157.155.266	1.057.843.266
Asan Tanjong	591.211.000	120.228.255	711.439.255
Bantayan	702.711.000	158.964.553	861.675.553
Matang Seuleumak	686.143.000	155.702.992	841.845.992
Teupin Pukat	670.094.000	156.406.533	826.500.533
Matang Neuheun	725.784.000	187.695.328	913.479.328
Kuala Bagok	628.659.000	122.983.070	751.642.070
Meunasah Teungoh	625.566.000	154.874.965	780.440.965
Medang Ara	649.642.000	151.830.200	801.472.200
Peulawi	625.269.000	138.310.102	763.579.102
Baroh Bugeng	685.960.000	166.938.809	852.898.809
Seumatang Aron	641.126.000	154.095.100	795.221.100

Lanjutan Tabel/Continued Table 2.4.2

Nama Desa	Anggaran (Rp)		
	APBN	APBK	Jumlah
(1)	(2)	(3)	(4)
Blang Panjou	632.151.000	138.606.599	770.757.599
Pulo U	690.584.000	167.918.585	858.502.585
Cot Asan	657.142.000	154.175.913	811.317.913
Paya Enjee	619.395.000	120.653.489	740.048.489
Seuleumak Muda	646.843.000	136.210.612	783.053.612
Matang Panyang	636.164.000	156.835.093	792.999.093
Meunasah Hagu	627.038.000	136.661.767	763.699.767
Matang Kunyet	616.934.000	134.860.863	751.794.863
Buket Panjou	691.687.000	156.559.021	848.246.021
Buket Meurak	639.188.000	152.481.004	791.669.004
Buket Panyang	651.641.000	157.350.555	808.991.555
Seuneubok Dalam	640.778.000	169.848.989	810.626.989
Gampong Mesjid	975.043.000	211.856.598	1.186.899.598
Alue Siwah Serdang	710.379.000	174.474.826	884.853.826
Gampong Lhee	721.789.000	178.701.850	900.490.850
Beurandang	622.531.000	136.853.612	759.384.612
Gampong Jalan	701.583.000	154.895.222	856.478.222
Seuneubok Rambong	609.230.000	166.017.217	775.247.217
KECAMATAN DARUL FALAH	7.541.966.000	1.526.929.148	9.068.895.148
Tunong Bugeng	697.495.000	155.857.205	853.352.205
Cempeudak	634.078.000	140.314.042	774.392.042
Buket Tufah	633.405.000	121.078.393	754.483.393
Tunong Ulee Gajah	597.070.000	151.300.166	748.370.166
Keudondong	617.838.000	120.163.974	738.001.974
Seuneubok Panton	626.823.000	136.977.180	763.800.180
Buket Teumpeun	620.025.000	137.490.180	757.515.180
Keude Blang	679.276.000	164.792.714	844.068.714

Lanjutan Tabel/Continued Table 2.4.2

Nama Desa	Anggaran (Rp)		
	APBN	APBK	Jumlah
(1)	(2)	(3)	(4)
Paya Kruep	936.638.000	158.413.500	1.095.051.500
Tunong Paya Kruep	628.308.000	120.874.364	749.182.364
Alue Siwah	871.010.000	119.667.430	990.677.430
KECAMATAN JULOK	27.895.180.000	5.484.783.651	33.379.963.651
Blang Keumahang	866.421.000	134.518.774	1.000.939.774
Blang Jambée	673.196.000	159.443.069	832.639.069
Keumuneng	845.909.000	152.092.644	998.001.644
Ladang Baro	887.251.000	154.852.932	1.042.103.932
Buket Panyang	680.513.000	127.300.631	807.813.631
Seuneubok Rambong	613.963.000	122.069.328	736.032.328
Seuneubok Baro	625.364.000	153.933.968	779.297.968
Blang Mideun	664.967.000	136.655.653	801.622.653
Paya Bakong	638.475.000	139.736.048	778.211.048
Teupin Raya	950.831.000	142.900.006	1.093.731.006
Lhok Rambong	623.666.000	121.325.328	744.991.328
Julok Tunong	901.390.000	141.659.392	1.043.049.392
Ulee Ateung	656.748.000	140.174.957	796.922.957
Ulee Blang	623.836.000	139.355.402	763.191.402
Labuhan	683.040.000	138.969.442	822.009.442
Naleung	959.577.000	165.940.428	1.125.517.428
Mane Rampak	698.229.000	155.178.483	853.407.483
Matang	568.654.000	133.876.787	702.530.787
Blang Uyok	765.977.000	174.499.681	940.476.681
Blang Pauh Sa	890.795.000	170.460.182	1.061.255.182
Blang Pauh Dua	604.927.000	149.358.378	754.285.378
Ulee Tanoh	619.489.000	120.102.662	739.591.662
Keude Kuta Binjei	810.612.000	132.893.095	943.505.095

Lanjutan Tabel/*Continued Table 2.4.2*

Nama Desa	Anggaran (Rp)		
	APBN	APBK	Jumlah
(1)	(2)	(3)	(4)
Buket Seuraja	705.037.000	146.036.376	851.073.376
Kuala Geulumpang	927.850.000	170.037.409	1.097.887.409
Gampong Baro	658.237.000	141.455.442	799.692.442
Tumpok Teungoh	653.010.000	137.056.447	790.066.447
Seumatang	866.437.000	166.530.343	1.032.967.343
Ujong Tunong	963.288.000	146.245.449	1.109.533.449
Bukit Dindeng	944.046.000	140.188.126	1.084.234.126
Paya Pasi	654.071.000	158.420.585	812.491.585
Alue Cek Doi	612.879.000	167.547.822	780.426.822
Blang Gleum	782.038.000	164.526.945	946.564.945
Tanjong Tok Blang	913.197.000	144.126.987	1.057.323.987
Buket Makmu	647.615.000	167.446.217	815.061.217
Lhok Seuntang	1.038.002.000	186.499.914	1.224.501.914
Sim pang Lhee	675.643.000	141.368.322	817.011.322
KECAMATAN INDRA MAKMUR	10.258.313.000	2.167.733.326	12.426.046.326
Seuneubok Bayu	732.847.000	174.985.242	907.832.242
Alue le Itam	649.804.000	169.060.011	818.864.011
Blang Nisan	807.388.000	205.055.324	1.012.443.324
Bandar Baro	671.253.000	161.324.700	832.577.700
Alue Patong	751.228.000	177.115.245	928.343.245
Alue le Mirah	982.402.000	171.677.763	1.154.079.763
Suka Makmur	668.072.000	138.207.987	806.279.987
Jambo Balee	753.084.000	156.037.482	909.121.482
Jambo Lubok	893.679.000	185.833.480	1.079.512.480
Seuneubok Cina	899.719.000	143.662.638	1.043.381.638
Pelita Sagop Jaya	974.433.000	156.581.180	1.131.014.180
Perk Julok Rayeuk Selatan	747.890.000	165.047.264	912.937.264

Lanjutan Tabel/Continued Table 2.4.2

Nama Desa	Anggaran (Rp)		
	APBN	APBK	Jumlah
(1)	(2)	(3)	(4)
Perk Julok Rayeuk Utara	726.514.000	163.145.009	889.659.009
KECAMATAN PANTE BIDARI	18.002.151.000	4.239.275.488	22.241.426.488
Blang Seunong	701.960.000	194.786.107	896.746.107
Suka Damai	724.955.000	147.035.682	871.990.682
Pante Labu	805.979.000	207.280.983	1.013.259.983
Pante Rambong	837.720.000	211.387.114	1.049.107.114
Alue le Mirah	754.192.000	205.067.942	959.259.942
Seuneubok Tuha	634.909.000	154.123.232	789.032.232
Seuneubok Saboh	739.404.000	165.311.704	904.715.704
Buket Kareung	706.421.000	146.559.658	852.980.658
Buket Bata	781.823.000	209.413.445	991.236.445
Meunasah Tunong	668.304.000	142.302.095	810.606.095
Meunasah Teungoh	946.114.000	171.418.586	1.117.532.586
Keude Baro	554.729.000	148.814.042	703.543.042
Matang Perlak	658.868.000	137.769.215	796.637.215
Grong-Grong	678.316.000	158.373.338	836.689.338
Matang Kruet	640.047.000	170.204.898	810.251.898
Meunasah Leubok	760.162.000	183.330.452	943.492.452
Pante Panah	716.550.000	169.716.936	886.266.936
Paya Demam Sa	763.666.000	215.670.555	979.336.555
Paya Demam Dua	631.829.000	140.008.089	771.837.089
Paya Demam Lhee	628.497.000	139.189.197	767.686.197
Matang Pudeng	662.306.000	146.428.283	808.734.283
Putoh Sa	655.623.000	146.774.076	802.397.076
Putoh Dua	808.975.000	140.573.042	949.548.042
Sah Raja	780.807.000	189.610.908	970.417.908
Sijudo	759.995.000	198.125.908	958.120.908

Lanjutan Tabel/*Continued Table 2.4.2*

Nama Desa (1)	Anggaran (Rp)		
	APBN (2)	APBK (3)	Jumlah (4)
KECAMATAN SIMPANG ULIM	17.210.057.000	3.758.446.805	20.968.503.805
Peulalu	984.346.000	197.911.713	1.182.257.713
Nicah Awe	709.961.000	156.879.894	866.840.894
Alue Buloh Sa	771.451.000	185.282.484	956.733.484
Alue Buloh Dua	694.556.000	168.210.851	862.766.851
Teupin Breuh	1.007.956.000	181.127.802	1.189.083.802
Matang Rayeuk	715.306.000	143.915.808	859.221.808
Matang Kumbang	694.305.000	171.055.015	865.360.015
Blang Nie	740.702.000	181.837.286	922.539.286
Bantayan	807.632.000	194.332.267	1.001.964.267
Matang Weng	654.672.000	156.233.453	810.905.453
Alue Mulieng	687.347.000	154.400.117	841.747.117
Pucok Alue li	931.633.000	174.752.572	1.106.385.572
Gampong Blang	752.183.000	160.223.844	912.406.844
Keude Tuha	681.720.000	151.895.139	833.615.139
Kuala Simpang Ulim	729.700.000	155.021.481	884.721.481
Lampoh Rayeuk	698.244.000	151.831.602	850.075.602
Teupin Mamplam	701.252.000	144.336.921	845.588.921
Titi Bareuh	869.695.000	152.209.064	1.021.904.064
Pucok Alue Sa	687.421.000	167.682.420	855.103.420
Pucok Alue Barat	646.313.000	135.492.051	781.805.051
Arakundo	715.613.000	170.860.468	886.473.468
Gampong Baro	636.072.000	150.648.141	786.720.141
Matang Seupeng	691.977.000	152.306.411	844.283.411
KECAMATAN MADAT	19.721.163.000	4.193.458.088	23.914.621.088
Madat	656.301.000	157.970.806	814.271.806
Matang Kupula Sa	680.642.000	138.998.538	819.640.538

Lanjutan Tabel/Continued Table 2.4.2

Nama Desa	Anggaran (Rp)		
	APBN	APBK	Jumlah
(1)	(2)	(3)	(4)
Matang Kupula Dua	684.851.000	142.841.987	827.692.987
Matang Keupula Lhee	682.750.000	140.907.963	823.657.963
Ulee Ateung	685.619.000	143.804.880	829.423.880
Blang Ubit	618.069.000	122.314.092	740.383.092
Matang Guru	696.712.000	156.380.590	853.092.590
Pantee Bayam	723.287.000	177.527.724	900.814.724
Meunasah Asan	931.179.000	231.860.205	1.163.039.205
Meunasah Tingkeum	954.103.000	164.678.362	1.118.781.362
Lueng Dua	629.095.000	137.783.504	766.878.504
Lueng Peut	687.548.000	139.593.234	827.141.234
Paya Demam Peut	963.273.000	161.154.187	1.124.427.187
Abeuk Geulanteu	953.621.000	161.152.988	1.114.773.988
Rambong Lop	629.471.000	122.459.123	751.930.123
Tanjong Ara	704.288.000	154.928.411	859.216.411
Matang Jrok	628.836.000	123.536.417	752.372.417
Paya Naden	769.681.000	167.991.739	937.672.739
Tanjong Minjey	733.048.000	192.628.482	925.676.482
Pante Merbo	789.554.000	175.942.313	965.496.313
Blang Awe	714.509.000	162.544.218	877.053.218
Bintah	824.209.000	191.032.152	1.015.241.152
Seuneubok Pidie	823.466.000	186.027.435	1.009.493.435
Blang Andam	737.119.000	154.446.681	891.565.681
Matang Nibong	694.433.000	156.425.123	850.858.123
Lueng Sa	1.125.499.000	228.526.931	1.354.025.931
Aceh Timur	373.119.830.000	80.488.339.380	453.608.169.380

Sumber/Source: Dinas Pemberdayaan Masyarakat dan Gampong Kabupaten Aceh Timur/Community Empowerment and Village Office of Aceh Timur Regency

03

PENDUDUK DAN KETENAGAKERJAAN

POPULATION AND EMPLOYMENT

Jumlah Penduduk Kabupaten Aceh Timur, 2022



432.849 jiwa

Jumlah Pencari Kerja Terdaftar Menurut Jenis Kelamin, 2022



1.685 laki-laki



1.383 perempuan



PENJELASAN TEKNIS

1. Sumber utama data kependudukan adalah sensus penduduk yang dilaksanakan setiap sepuluh tahun sekali. Sensus penduduk telah dilaksanakan sebanyak enam kali sejak Indonesia merdeka, yaitu tahun 1961, 1971, 1980, 1990, 2000, dan 2010.

Di dalam sensus penduduk, pencacahan dilakukan terhadap seluruh penduduk yang berdomisili di wilayah teritorial Indonesia termasuk warga Negara asing kecuali anggota korpsdiplomatik Negara sahabat beserta keluarganya.

Metode pengumpulan data dalam sensus dilakukan dengan wawancara antara petugas sensus dengan responden dan juga melalui *e-census*. Pencatatan penduduk menggunakan konsep usual residence, yaitu konsep dimana penduduk biasa bertempat tinggal. Bagi penduduk yang bertempat tinggal tetap dicacah dimana mereka biasa tinggal, sedangkan untuk penduduk yang tidak bertempat tinggal tetap dicacah di tempat di mana mereka ditemukan petugas sensus pada malam 'Hari Sensus'. Termasuk penduduk yang tidak bertempat tinggal tetap adalah tuna wisma, awak

TECHNICAL NOTES

1. *The main source of demographic data is population census, which is conducted every ten years. Population Census has been conducted six times since Indonesia's independence: 1961, 1971, 1980, 1990, 2000, and 2010.*

The population census enumerates all residents who domicile in the entire territory of Indonesia including foreign citizens except the diplomatic corps members and their families.

The method of data collection in a population census involves interviewing respondents and conducting e-census. Enumeration of the population uses the concept of usual residence, which is the concept of places where people usually live. De jure was applied to the permanent residents, while de facto was applied to nonpermanent residents. The permanent residents were enumerated in place where they normally live, the non-permanent residents were enumerated where they were found by the enumerators, on the night of 'Census Date'. The non permanent residents include homeless people, ship crew, boat people, remote

kapal berbendera Indonesia, penghuni perahu/rumahapung, masyarakat terpencil/ terasing, dan pengungsi. Bagi mereka yang mempunyai tempat tinggal tetap dan sedang bepergian keluar wilayah lebih dari enam bulan, tidak dicacah di tempat tinggalnya, tetapi dicacah di tempat tujuannya.

Untuk tahun yang tidak dilaksanakan sensus penduduk, data kependudukan diperoleh dari hasil proyeksi penduduk. Proyeksi penduduk merupakan suatu perhitungan ilmiah yang didasarkan pada asumsi dari komponen-komponen perubahan penduduk, yaitu kelahiran, kematian, dan migrasi. Proyeksi penduduk Indonesia 2010–2035 menggunakan data dasar penduduk hasil SP2010.

2. **Penduduk Indonesia** adalah semua orang yang berdomisili di wilayah teritorial Indonesia selama 6 bulan atau lebih dan atau mereka yang berdomisili kurang dari 6 bulan tetapi bertujuan menetap.
3. **Laju pertumbuhan penduduk** adalah angka yang menunjukkan persentase pertambahan penduduk dalam jangka waktu tertentu.
4. **Kepadatan penduduk** adalah rasio banyaknya penduduk per kilometer persegi.

area community, and internally displaced persons. Those who had permanent residence and had been travelling away from their home for six months or more were not enumerated in their permanent place, but in the place where they were during the census.

For the periods where the population census is not conducted, population projection is done to estimate population during those years. The population projection is an estimate based on the demographic components, such as birth, death, and migration. Indonesia's 2010–2035 population projection used the 2010 Population Census as the base population.

2. **The population of Indonesia** are all residents of the entire territory of Indonesia who have stayed for six months or longer, and those who intended to stay more than six months even though their length of stay is less than six months.
3. **The growth rate of population** is the number that show percentage of population growth within a specified period.
4. **Population density** is ratio of population per square kilometer.

5. **Rasio jenis kelamin** adalah perbandingan antara penduduk laki-laki dan penduduk perempuan pada suatu wilayah dan waktu tertentu. Biasanya dinyatakan dengan banyaknya penduduk laki-laki untuk 100 penduduk perempuan.
 6. **Penduduk usia kerja** adalah penduduk yang berumur 15 tahun keatas.
 7. **Angkatan kerja** adalah penduduk usia kerja (15 tahun keatas) yang bekerja, punya pekerjaan namun sementara tidak bekerja, dan pengangguran.
 8. **Bekerja** adalah kegiatan ekonomi yang dilakukan oleh seseorang dengan maksud memperoleh atau membantu memperoleh pendapatan atau keuntungan dan lamanya bekerja paling sedikit 1 jam secara terus menerus dalam seminggu yang lalu (termasuk pekerja keluarga tanpa upah yang membantu dalam suatu usaha/ kegiatan ekonomi).
 9. **Jumlah jam kerja seluruhnya** adalah jumlah jam kerja yang digunakan untuk bekerja (tidak termasuk jam kerja istirahat resmi dan jam kerja yang digunakan untuk hal-hal di luar pekerjaan).
 10. **Lapangan usaha** adalah bidang kegiatan dari pekerjaan/tempat bekerja di mana seseorang bekerja. Klasifikasi lapangan usaha mengikuti Klasifikasi Baku Lapangan Usaha.
5. **Sex ratio** is the ratio of **Males** population to **Females** population in a given area and time, usually expressed as the number of **Males** for every 100 **Females**.
 6. **Working age population** is persons of 15 years and over.
 7. **Labor force or economically active** are persons of 15 years and over, who in the previous week were working, temporarily absent from work but having jobs, and unemployment.
 8. **Working** is economic activity conducted by a person and intended to earn income by doing work or helping to do work at least one hour continuously during the reference week (including unpaid family worker/s for any economic activity).
 9. **Total working hours** is the total hours spent by an employee to perform all jobs (excluding the time used for other activities which are not classified as work).
 10. **Industry** is field of a person's activity or establishment. The classification of industries follows the Indonesia Standard Industrial Classification (KBLI) in one digit.

- 11. Status pekerjaan** adalah kedudukan seseorang dalam unit usaha/ kegiatan dalam melakukan pekerjaan.
- 12. Berusaha sendiri tanpa dibantu orang lain** adalah bekerja atau berusaha dengan menanggung risiko secara ekonomis, yaitu dengan tidak kembalinya ongkos produksi yang telah dikeluarkan dalam rangka usahanya tersebut, serta tidak menggunakan pekerja dibayar maupun pekerja tak dibayar, termasuk yang sifat pekerjaannya memerlukan teknologi atau keahlian khusus.
- 13. Berusaha dibantu buruh tidak tetap/buruh tidak dibayar** adalah bekerja atau berusaha atas risiko sendiri, dan menggunakan buruh /pekerja tak dibayar dan atau buruh/ pekerja tidak tetap.
- 14. Berusaha dibantu buruh tetap/ buruh dibayar** adalah berusaha atas risiko sendiri dan mempekerjakan paling sedikit satu orang buruh/pekerja tetap yang dibayar.
- 15. Buruh/karyawan/pegawai** adalah seseorang yang bekerja pada orang lain atau instansi/ kantor/ perusahaan secara tetap dengan menerima upah/gaji baik berupa uang maupun barang. Buruh yang tidak mempunyai majikan tetap, tidak digolongkan sebagai buruh/ karyawan, tetapi sebagai pekerja bebas. Seseorang dianggap memiliki majikan tetap
- 11. Employment status** is the status of a person at his place of work or establishment where he was employed.
- 12. Own-account worker** is a person who works at his own risk without assisted by paid per mount worker or unpaid worker include technical job or skill job.
- 13. Employer assisted by temporary workers/unpaid worker** is a person who works at his own risk and assisted by temporary worker/ unpaid worker.
- 14. Employer assisted by permanent workers/paid workers** is a person who does his business at her/his own risk at least one assisted by paid permanent worker.
- 15. Employee** is a person who work permanently for other people or institution/office/ company and gains some money/cash or goods as wage/salary. Labor who have no permanent employer is not categorized as a laborer/ worker/ employee but casual worker. A laborers in general is considered to have a permanent employer if he has the same employer during the

jika memiliki 1 (satu) majikan (orang/rumahtangga) yang sama dalam sebulan terakhir, khusus pada sector bangunan batasannya tiga bulan. Apabila majikannya instansi/lembaga, boleh lebih dari satu.

- 16. Pekerja bebas** adalah seseorang yang bekerja pada orang lain/ majikan/institusi yang tidak tetap (lebih dari 1 majikan dalam sebulan terakhir) di usaha pertanian baik berupa usaha rumah tangga maupun bukan usaha rumah tangga, ataupun di non pertanian atas dasar balas jasa dengan menerima upah atau imbalan baik berupa uang maupun barang, dan baik dengan system pembayaran harian maupun borongan.
- 17. Pekerja tak dibayar** adalah seseorang yang bekerja membantu usaha untuk memperoleh penghasilan/ keuntungan yang dilakukan oleh salah seorang anggota rumah tangga atau bukan anggota rumah tangga tanpa mendapat upah/gaji baik berupa uang maupun barang.

past month, particularly for building construction sector is 3 months. If the employer is an institution, more than 1 (one) employer is allowed.

- 16. Casual employee** is a person who does not work permanently for other people/employer/ institution (more than 1 employer during the last 1 month) in agricultural sector, either home industry or not home industry, or in non-agricultural sector based on remuneration paid with money or goods, and based on daily or contract payment system.
- 17. Unpaid worker** is a person who intended to work without pay, either with money or good, in an establishment run by other members of the family, relative or neighbour.

ULASAN

Kependudukan

Jumlah penduduk Kabupaten Aceh Timur hasil Proyeksi Penduduk 2021 adalah 427.032 jiwa, terdiri dari 214.655 jiwa penduduk laki-laki dan 212.377 jiwa penduduk perempuan.

Kepadatan Penduduk di Kabupaten Aceh Timur Tahun 2021 mencapai 70,69 jiwa per km². Namun, penduduk yang tersebar di 24 Kecamatan tersebut berbeda kepadatan antar wilayahnya. Kecamatan dengan tingkat kepadatan tertinggi adalah Kecamatan Idi Rayeuk yang merupakan ibukota Kabupaten Aceh Timur yaitu 496,67 jiwa per km² sedangkan wilayah yang tingkat kepadatan terjarang adalah Kecamatan Serbajadi yaitu 3,13 jiwa per km².

DESCRIPTION

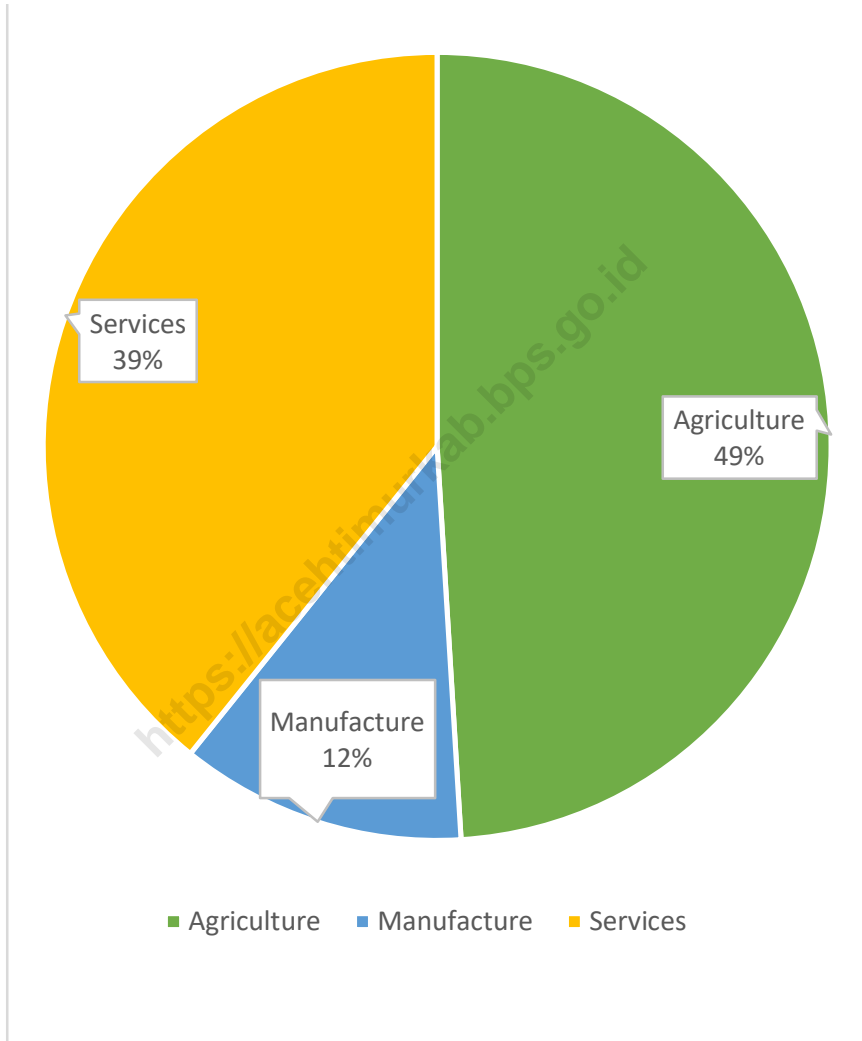
Population

The population of East Aceh Regency as a result of the 2021 Population Projection is 427,032 people, consisting of 214,655 male residents and 212,377 female residents.

The population density in East Aceh Regency in 2021 will reach 70.69 people per km². However, the population spread across the 24 sub-districts differs in density between regions. The sub-district with the highest density level is Idi Rayeuk District which is the capital of East Aceh Regency, which is 496.67 people per km², while the area with the lowest density level is Serbajadi District, which is 3.13 people per km².

Gambar 3.1
Figures

Penduduk Berumur 15 Tahun ke Atas yang Bekerja Selama Seminggu yang Lalu Menurut Lapangan Pekerjaan Utama, 2022
Population Aged 15 Years and Over who Worked During the Previous Week by Main Industry, 2022



Sumber/Source: BPS, Survei Angkatan Kerja Nasional (Sakernas) Agustus/BPS-Statistics Indonesia, August National Labor Force Survey

3.1 PENDUDUK POPULATION

Tabel 3.1.1 **Penduduk, Laju Pertumbuhan Penduduk, Distribusi Persentase Penduduk, Kepadatan Penduduk, Rasio Jenis Kelamin Penduduk Menurut Kecamatan di Kabupaten Aceh Timur, 2022**
Population, Percentage Distribution of Population, Population Density, and Population Sex Ratio by Subdistrict in Aceh Timur Regency, 2022

Kecamatan Subdistrict		Penduduk Population
(1)		(2)
1	Serbajadi	6.854
2	Simpang Jernih	3.648
3	Peunaron	9.289
4	Birem Bayeun	29.224
5	Rantau Selamat	12.526
6	Sungai Raya	13.015
7	Peureulak	47.325
8	Peureulak Timur	14.750
9	Peureulak Barat	18.082
10	Ranto Peureulak	26.626
11	Idi Rayeuk	40.093
12	Peudawa	13.465
13	Banda Alam	8.883
14	Idi Tunong	11.765
15	Darul Ihsan	7.729
16	Idi Timur	7.066
17	Darul Aman	21.193
18	Nurussalam	18.261
19	Darul Falah	3.918
20	Julok	27.269
21	Indra Makmur	16.436
22	Pante Bidari	21.630
23	Simpang Ulim	26.295
24	Madat	27.507
Aceh Timur		432.849

Sumber/Source : BPS (Proyeksi Penduduk)

Lanjutan Tabel/*Continued Table* 3.1.1

Kecamatan <i>Subdistrict</i>		Laju Pertumbuhan Penduduk <i>Population Growth Rate</i>	Persentase Penduduk <i>Percentage of Total Population</i>
(1)		(3)	(4)
1	Serbajadi	1,27%	1,58%
2	Simpang Jernih	0,44%	0,84%
3	Peunaron	0,87%	2,15%
4	Birem Bayeun	1,02%	6,75%
5	Rantau Selamat	0,76%	2,89%
6	Sungai Raya	1,47%	3,01%
7	Peureulak	1,29%	10,93%
8	Peureulak Timur	1,14%	3,41%
9	Peureulak Barat	2,17%	4,18%
10	Ranto Peureulak	1,44%	6,15%
11	Idi Rayeuk	1,41%	9,26%
12	Peudawa	2,07%	3,11%
13	Banda Alam	1,46%	2,05%
14	Idi Tunong	2,14%	2,72%
15	Darul Ihsan	2,72%	1,79%
16	Idi Timur	2,36%	1,63%
17	Darul Aman	1,64%	4,90%
18	Nurussalam	1,30%	4,22%
19	Darul Falah	2,32%	0,91%
20	Julok	0,94%	6,30%
21	Indra Makmur	0,19%	3,80%
22	Pante Bidari	1,29%	5,00%
23	Simpang Ulim	1,51%	6,07%
24	Madat	1,24%	6,35%
Aceh Timur			100,00

Lanjutan Tabel/Continued Table 3.1.1

Kecamatan Subdistrict		Kepadatan Penduduk per km ² Population Density per sq,km	Rasio Jenis Kelamin Population Sex Ratio
(1)	(5)	(6)	
1	Serbajadi	3,16	100
2	Simpang Jernih	4,32	100
3	Peunaron	116,49	107
4	Birem Bayeun	115,20	105
5	Rantau Selamat	78,39	103
6	Sungai Raya	68,86	100
7	Peureulak	148,81	100
8	Peureulak Timur	80,73	101
9	Peureulak Barat	195,90	100
10	Ranto Peureulak	206,40	101
11	Idi Rayeuk	503,68	99
12	Peudawa	170,66	101
13	Banda Alam	97,67	100
14	Idi Tunong	157,50	100
15	Darul Ihsan	141,82	98
16	Idi Timur	128,12	99
17	Darul Aman	161,16	102
18	Nurussalam	133,22	98
19	Darul Falah	92,41	102
20	Julok	116,36	101
21	Indra Makmur	184,57	105
22	Pante Bidari	92,73	155
23	Simpang Ulim	212,40	71
24	Madat	136,96	101
Aceh Timur		71,66	101

Sumber/Source: BPS (Proyeksi Penduduk)

Tabel
Table 3.1.2

Jumlah Penduduk Menurut Kelompok Umur dan Jenis Kelamin di Kabupaten Aceh Timur, 2022
Table Population by Age Group and Sex in Aceh Timur Regency, 2022

Kelompok Umur <i>Age Group</i>	Jenis Kelamin <i>Sex</i>		Jumlah <i>Total</i>
	Laki-laki <i>Male</i>	Perempuan <i>Female</i>	
(1)	(2)	(3)	(4)
0-4	22.743	21.832	44.575
5-9	22.042	21.190	43.232
10-14	21.950	20.691	42.641
15-19	21.878	20.214	42.092
20-24	19.194	18.510	37.704
25-29	18.471	17.491	35.962
30-34	17.703	17.455	35.158
35-39	15.704	15.764	31.468
40-44	13.647	14.050	27.697
45-49	12.038	12.571	24.609
50-54	9.817	10.143	19.960
55-59	8.000	8.509	16.509
60-64	5.943	6.339	12.282
65-69	4.202	4.723	8.925
70-74	2.503	3.026	5.529
75+	1.781	2.725	4.506
Aceh Timur	217.616	215.233	432.849

Sumber/Source: Proyeksi Penduduk/Population Projection

Tabel 3.1.3 Jumlah Pengurusan Akte Kelahiran Menurut Bulan, 2022
Table 3.1.3 Number of Registrations Birth Issues by Month, 2022

Bulan Month	Umum General	Terlambat Overdue	Jumlah Total
(1)	(2)	(3)	(4)
Januari January	--	--	--
Februari February	--	--	--
Maret March	--	--	--
April April	--	--	--
Mei May	--	--	--
Juni June	--	--	--
Juli July	--	--	--
Agustus August	--	--	--
September September	--	--	--
Oktober October	--	--	--
November November	--	--	--
Desember December	--	--	--
Aceh Timur			

Sumber/Source: Dinas Kependudukan dan Catatan Sipil Kabupaten Aceh Timur/Regional Population and Civil Registry Office of Aceh Timur Regency

Tabel 3.1.4 Jumlah Pengurusan Akte Kelahiran Menurut Kecamatan, 2022
Table 3.1.4 Number of Registrations Birth Issues by Subdistrict, 2022

Kecamatan Subdistrict		Umum General	Terlambat Overdue	Jumlah Total
(1)		(2)	(3)	(4)
1	Serbajadi	--	--	--
2	Simpang Jernih	--	--	--
3	Peunaron	--	--	--
4	Birem Bayeun	--	--	--
5	Rantau Selamat	--	--	--
6	Sungai Raya	--	--	--
7	Peureulak	--	--	--
8	Peureulak Timur	--	--	--
9	Peureulak Barat	--	--	--
10	Ranto Peureulak	--	--	--
11	Idi Rayeuk	--	--	--
12	Peudawa	--	--	--
13	Banda Alam	--	--	--
14	Idi Tunong	--	--	--
15	Darul Ihsan	--	--	--
16	Idi Timur	--	--	--
17	Darul Aman	--	--	--
18	Nurussalam	--	--	--
19	Darul Falah	--	--	--
20	Julok	--	--	--
21	Indra Makmur	--	--	--
22	Pante Bidari	--	--	--
23	Simpang Ulim	--	--	--
24	Madat	--	--	--
Aceh Timur		--	--	--

Sumber/Source: Dinas Kependudukan dan Catatan Sipil Kabupaten Aceh Timur/Regional Population and Civil Registry Office of Aceh Timur Regency

Tabel 3.1.5 Jumlah Permohonan dan Realisasi Penerbitan Akte Kelahiran, 2022
Table 3.1.5 Number of Birth Act Applicant and Realization, 2022

	Kecamatan Subdistrict	Lahir Birth	Mati Death	Kawin Merried	Cerai Divorce	Anak Angkat Adoption	Ganti Nama Change of Name
	(1)	(2)	(3)	(4)	(5)	(6)	(7)
1	Serbajadi	--	--	--	--	--	--
2	Simpang Jernih	--	--	--	--	--	--
3	Peunaron	--	--	--	--	--	--
4	Birem Bayeun	--	--	--	--	--	--
5	Rantau Selamat	--	--	--	--	--	--
6	Sungai Raya	--	--	--	--	--	--
7	Peureulak	--	--	--	--	--	--
8	Peureulak Timur	--	--	--	--	--	--
9	Peureulak Barat	--	--	--	--	--	--
10	Ranto Peureulak	--	--	--	--	--	--
11	Idi Rayeuk	--	--	--	--	--	--
12	Peudawa	--	--	--	--	--	--
13	Banda Alam	--	--	--	--	--	--
14	Idi Tunong	--	--	--	--	--	--
15	Darul Ihsan	--	--	--	--	--	--
16	Idi Timur	--	--	--	--	--	--
17	Darul Aman	--	--	--	--	--	--
18	Nurussalam	--	--	--	--	--	--
19	Darul Falah	--	--	--	--	--	--
20	Julok	--	--	--	--	--	--
21	Indra Makmur	--	--	--	--	--	--
22	Pante Bidari	--	--	--	--	--	--
23	Simpang Ulim	--	--	--	--	--	--
24	Madat	--	--	--	--	--	--
	Aceh Timur	--	--	--	--	--	--

Sumber/Source: Dinas Kependudukan dan Catatan Sipil Kabupaten Aceh Timur/Regional Population and Civil Registry Office of Aceh Timur Regency

Tabel
Table 3.1.6

**Jumlah Penduduk Pindah, Keluar dan Masuk yang
tercatat di Kecamatan, 2022**
**Number of Emigration and Immigration Registered in Sub
District, 2022**

Kecamatan Subdistrict	Jumlah Pindah/Emigration			Jumlah Masuk/Immigration		
	Laki-laki Men	Perempuan Women	Total Total	Laki-laki Men	Perempuan Women	Total Total
(1)	(2)	(3)	(4)	(5)	(6)	(7)
1	Serbajadi	--	--	--	--	--
2	Simpang Jernih	--	--	--	--	--
3	Peunaron	--	--	--	--	--
4	Birem Bayeun	--	--	--	--	--
5	Rantau Selamat	--	--	--	--	--
6	Sungai Raya	--	--	--	--	--
7	Peureulak	--	--	--	--	--
8	Peureulak Timur	--	--	--	--	--
9	Peureulak Barat	--	--	--	--	--
10	Ranto Peureulak	--	--	--	--	--
11	Idi Rayeuk	--	--	--	--	--
12	Peudawa	--	--	--	--	--
13	Banda Alam	--	--	--	--	--
14	Idi Tunong	--	--	--	--	--
15	Darul Ihsan	--	--	--	--	--
16	Idi Timur	--	--	--	--	--
17	Darul Aman	--	--	--	--	--
18	Nurussalam	--	--	--	--	--
19	Darul Falah	--	--	--	--	--
20	Julok	--	--	--	--	--
21	Indra Makmur	--	--	--	--	--
22	Pante Bidari	--	--	--	--	--
23	Simpang Ulim	--	--	--	--	--
24	Madat	--	--	--	--	--
Aceh Timur	--	--	--	--	--	--

Sumber/Source: Dinas Kependudukan dan Catatan Sipil Kabupaten Aceh Timur/Regional Population and Civil Registry Office of Aceh Timur Regency

Tabel 3.1.7 Jumlah Penduduk Wajib Memiliki KTP-el, 2022
Table 3.1.7 Number of Citizens Must Have Electronic Personal Identity Card, 2022

	Kecamatan Subdistrict	Laki – Laki Male	Perempuan Female	Jumlah Total
	(1)	(2)	(3)	(4)
1	Serbajadi	-	-	4.800
2	Simpang Jernih	-	-	2.528
3	Peunaron	-	-	6.252
4	Birem Bayeun	-	-	20.256
5	Rantau Selamat	-	-	8.923
6	Sungai Raya	-	-	8.666
7	Peureulak	-	-	31.623
8	Peureulak Timur	-	-	9.546
9	Peureulak Barat	-	-	11.463
10	Ranto Peureulak	-	-	17.769
11	Idi Rayeuk	-	-	26.928
12	Peudawa	-	-	8.674
13	Banda Alam	-	-	5.789
14	Idi Tunong	-	-	7.764
15	Darul Ihsan	-	-	4.953
16	Idi Timur	-	-	4.772
17	Darul Aman	-	-	14.402
18	Nurussalam	-	-	12.312
19	Darul Falah	-	-	2.631
20	Julok	-	-	18.498
21	Indra Makmur	-	-	11.032
22	Pante Bidari	-	-	17.658
23	Simpang Ulim	-	-	14.925
24	Madat	-	-	18.738
	Aceh Timur	-	-	290.902

Sumber/Source: Dinas Kependudukan dan Catatan Sipil Kabupaten Aceh Timur/Regional Population and Civil Registry Office of Aceh Timur Regency

Tabel 3.1.8 Jumlah Penduduk yang Memiliki KTP-el, 2022
Table *Number of Citizens That Have e-KTP, 2022*

	Kecamatan <i>Subdistrict</i>	Laki – Laki <i>Male</i>	Perempuan <i>Female</i>	Jumlah <i>Total</i>
	(1)	(2)	(3)	(4)
1	Serbajadi	-	-	4.652
2	Simpang Jernih	-	-	2.441
3	Peunaron	-	-	6.044
4	Birem Bayeun	-	-	19.701
5	Rantau Selamat	-	-	8.652
6	Sungai Raya	-	-	8.372
7	Peureulak	-	-	30.679
8	Peureulak Timur	-	-	9.239
9	Peureulak Barat	-	-	11.109
10	Ranto Peureulak	-	-	17.209
11	Idi Rayeuk	-	-	26.141
12	Peudawa	-	-	8.389
13	Banda Alam	-	-	5.631
14	Idi Tunong	-	-	7.569
15	Darul Ihsan	-	-	4.792
16	Idi Timur	-	-	4.641
17	Darul Aman	-	-	13.969
18	Nurussalam	-	-	11.942
19	Darul Falah	-	-	2.555
20	Julok	-	-	17.923
21	Indra Makmur	-	-	10.721
22	Pante Bidari	-	-	17.109
23	Simpang Ulim	-	-	14.492
24	Madat	-	-	18.247
	Aceh Timur	-	-	282.219

Sumber/Source: Dinas Kependudukan dan Catatan Sipil Kabupaten Aceh Timur/Regional Population and Civil Registry Office of Aceh Timur Regency

Tabel 3.1.9 Jumlah Penduduk dan Luas Lahan Lokasi Transmigrasi di Kabupaten Aceh Timur, 2022
Table 3.1.9 Number of Population and Land Area of Transmigration Location in Aceh Timur Regency, 2022

	Lokasi	Tipe	Tahun	Penempatan		Keadaan Sekarang		Luas Lahan (Ha)
				Kepala Keluarga	Penduduk (jiwa)	Kepala Keluarga	Penduduk (jiwa)	
	(1)	(2)	(3)	(4)	(5)	(6)	(7)	(8)
Kecamatan Peunaron								
1	Peunaron-I	TU	80/81	470	2.011	986	3.926	2.200
2	Peunaron-II	TU	80/81	530	2.190	782	2.571	1.800
3	Peunaron-III	TU	91/92	250	1.119	127	483	847
4	Peunaron-IV	TU	92/93	200	971	86	341	681
5	Alue Itam	TERNAK	99/00	250	1.075	100	362	700
6	Krueng Baung	TSM	91/92	100	473	100	387	250
7	Buket Asamera	TSM	91/92	75	308	83	322	200
8	Bukit Cinta	TSM	92/93	75	351	81	275	200
9	Rawa Pakis	TSM	93/94	200	864	214	627	500
10	DK-III	TSM	94/95	200	923	205	713	250
11	Krueng Baung	TSM	94/95	100	461	101	315	360
12	Sp. Rambong	TSM	95/96	144	609	153	523	650
13	UPT III/IV	TSM	95/96	256	1.023	257	997	500
14	Sp. 6	TU	2009	200	866	200	968	-
Kecamatan Serbajadi								
15	Kuala Pango SP-I	TU	96/97	250	1.014	92	448	800
16	Kuala Pango SP-II	TU	96/97	190	709	74	648	600
Kecamatan Rantau Selamat								
17	Alue Tuwi	-	-	-	-	-	-	-
Kecamatan Ranto Peureulak								
18	Krueng Tuan	HTI	94/95	300	1.324	189	788	900
19	Punti Payong	LOKAL	2015	50	230	50	264	400

Lanjutan Tabel/*Continued Table* 3.1.9

	Lokasi	Tipe	Tahun	Penempatan		Keadaan Sekarang		Luas Lahan (Ha)
				Kartu Keluarga	Penduduk (jiwa)	Kepala Keluarga	Penduduk (jiwa)	
	(1)	(2)	(3)	(4)	(5)	(6)	(7)	(8)
Kecamatan Simpang Jernih								
21	Ujung Karang	HTI	94/95	300	1.583	75	331	900
Kecamatan Indra Makmur								
22	Alue le Mirah - I	PIMES	83/84	500	2.019	312	1.486	1.200
23	Alue le Mirah - II	PIMES	84/85	513	2.032	257	1.249	1.200
Kecamatan Banda Alam								
24	Alue le Mirah - IV	PIMES	85/86	250	1.112	266	1,256	700
Kecamatan Pante Bidari								
25	Alue le Mirah - III	PIMES	85/86	400	1.793	214	823	1.000
26	Krueng Jambo Aye	HTI	95/96	300	1.328	8	36	900
Aceh Timur								

Sumber/*Source*: Dinas Perindustrian, Tenaga Kerja, dan Transmigrasi Kabupaten Aceh Timur/*Department of Industry, Manpower and Transmigration of Aceh Timur Regency*

3.2 KETENAGAKERJAAN EMPLOYMENT

Tabel 3.2.1 **Jumlah Penduduk Berumur 15 Tahun Keatas Menurut Jenis Kegiatan Selama Seminggu yang Lalu dan Jenis Kelamin di Kabupaten Aceh Timur, 2022**
Population Aged 15 Years and Over by Type of Activity During The Previous Week and Sex in Aceh Timur Regency, 2022

Kegiatan Utama <i>Main Activity</i>	Jenis Kelamin/Sex		
	Laki-Laki <i>Male</i>	Perempuan <i>Female</i>	Jumlah <i>Total</i>
(1)	(2)	(3)	(4)
Angkatan Kerja <i>Economically Active</i>			
Bekerja/ <i>Working</i>	119.879	47.690	167.569
Pengangguran Terbuka <i>Unemployment</i>	6.898	7.818	14.716
Bukan Angkatan Kerja <i>Economically Inactive</i>			
Sekolah/ <i>Attending School</i>	13.820	15.479	29.299
Mengurus Rumah Tangga <i>Housekeeping</i>	3.174	77.127	80.301
Lainnya/ <i>Others</i>	11.212	8.748	19.960
Aceh Timur	154.983	156.862	311.845

Sumber/Source: BPS, Survei Angkatan Kerja Nasional (Sakernas) Agustus/BPS-Statistics Indonesia, August National Labor Force Survey

Tabel
Table 3.2.2

Penduduk Berumur 15 Tahun ke Atas Menurut Pendidikan Tertinggi yang Ditamatkan dan Jenis Kegiatan Selama Seminggu yang Lalu di Kabupaten Aceh Timur, 2022
Population 15 Years of Age and Over by Educational Attainment and Type of Activity During the Previous Week in Aceh Timur Regency, 2022

Pendidikan Tertinggi yang Ditamatkan ¹ <i>Educational Attainment¹</i>	Angkatan Kerja/ <i>Economically Active</i>			Persentase Bekerja terhadap Angkatan Kerja <i>Percentage of Working to Economically Active</i>
	Bekerja <i>Working</i>	Pengangguran ² <i>Unemployment²</i>	Jumlah Angkatan Kerja <i>Total of Economically Active</i>	
(1)	(2)	(3)	(4)	(5)
1	61.916	1.794	63.710	97,18
2	40.206	4.359	44.565	90,22
3	46.820	7.850	54.670	85,64
4	4.393	338	4.731	92,86
5	3.775	0	3.775	100,00
6	10.459	375	10.834	96,54
Aceh Timur	167.569	14.716	182.285	91,93

Lanjutan Tabel/Continued Table 3.2.2

Pendidikan Tertinggi yang Ditatamatkan ¹ <i>Educational Attainment¹</i>	Bukan Angkatan Kerja <i>Not Economically Active</i>			Jumlah Total <i>Total</i>	Persentase Angkatan Kerja terhadap Penduduk Usia Kerja <i>Percentage of Economically Active to Working Age Population</i>
	Sekolah Attending School	Mengurus Rumah Tangga Housekeeping	Lainnya Others		
(1)	(6)	(7)	(8)	(9)	(10)
1	5.143	33.857	8.592	111.302	74,70
2	19.900	19.689	3.084	87.238	95,75
3	4.256	23.844	7.061	89.831	64,31
4	0	998	851	6.580	39,08
5	0	634	0	4.409	16,79
6	0	1.279	372	12.485	15,24
Aceh Timur	29.299	80.301	19.960	311.845	71,08

Catatan/Note: ¹ 1. ≤ Sekolah Dasar (SD)/≤ Primary School
 2. Sekolah Menengah Pertama/Junior High School
 3. Sekolah Menengah Atas Umum/Senior High School
 4. Sekolah Menengah Atas Kejuruan/ Vocational High School
 5. Diploma I/II/III/Academy
 6. Universitas/Collage

² 1. Mencari pekerjaan/Looking for work
 2. Mempersiapkan usaha/Establishing a new business/firm
 3. Merasa tidak mungkin mendapat pekerjaan/Hopeless of job
 4. Sudah punya pekerjaan tetapi belum mulai bekerja/Have a job in future start

Sumber/Source: BPS, Survei Angkatan Kerja Nasional (Sakernas) Agustus/BPS-Statistics Indonesia, August National Labor Force Survey

Tabel
Table 3.2.3

Penduduk Berumur 15 Tahun Ke Atas yang Bekerja Selama Seminggu yang Lalu Menurut Status Pekerjaan Utama dan Jenis Kelamin di Kabupaten Aceh Timur, 2022
Population 15 Years of Age and Over who Worked During The Previous Week by Main Employment Status and Sex in Aceh Timur Regency, 2022

Status Pekerjaan Utama <i>Main Employment Status</i>	Laki-Laki <i>Male</i>	Perempuan <i>Female</i>	Jumlah <i>Total</i>
(1)	(2)	(3)	(4)
Berusaha sendiri <i>Own account worker</i>	34.764	14.226	48.990
Berusaha dibantu buruh tidak tetap/buruh tidak dibayar <i>Employer assisted by temporary worker/unpaid worker</i>	12.481	2.617	15.098
Berusaha dibantu buruh tetap/buruh dibayar <i>Employer assisted by permanent worker/paid worker</i>	7.102	1.352	8.454
Buruh/Karyawan/Pegawai/ <i>Employee</i>	48.675	16.727	65.402
Pekerja bebas pertanian <i>Agricultural free worker</i>	10.396	3.456	13.852
Pekerja bebas non pertanian <i>Non-agricultural free worker</i>	0	0	0
Pekerja keluarga/tak dibayar <i>Family worker/unpaid worker</i>	6.461	9.312	15.773
Aceh Timur	119.879	47.690	167.569

Sumber/Source: BPS, Survei Angkatan Kerja Nasional (Sakernas) Agustus/BPS-Statistics Indonesia, August National Labor Force Survey

Tabel
Table 3.2.4

**Penduduk Berumur 15 Tahun ke Atas yang Bekerja
Selama Seminggu Menurut Kelompok Umur dan Jenis
Kelamin, 2022**
*Population 15 Years of Age and Over who Worked During
The Previous Week by Age Group and Sex, 2022*

Kelompok Umur Age Group	Laki-laki Male	Perempuan Female	Jumlah Total
(1)	(2)	(3)	(4)
15 - 19	3.801	775	4.576
20 - 24	13.237	3.223	16.460
25 - 29	16.321	4.257	20.578
30 - 34	15.433	7.042	22.475
35 - 39	16.111	7.674	23.785
40 - 44	13.809	6.242	20.051
45 - 49	12.542	7.145	19.687
50 - 54	9.965	3.967	13.932
55 - 59	8.831	4.136	12.967
60 +	9.829	3.229	13.058
Aceh Timur	119.879	47.690	167.569

Sumber/Source: Survei Angkatan Kerja Nasional Agustus 2021/August National Labor Force Survey 2021

Tabel
Table 3.2.5**Penduduk Berumur 15 Tahun ke Atas yang Bekerja
Selama Seminggu yang Lalu Menurut Lapangan
Pekerjaan Utama dan Jenis Kelamin, 2022**
*Population Aged 15 Years and Over who Worked During the
Previous Week by Main Industry and Sex, 2022*

Lapangan Pekerjaan Utama <i>Main Industry</i>	Laki-laki <i>Male</i>	Perempuan <i>Female</i>	Jumlah <i>Total</i>
(1)	(2)	(3)	(4)
Pertanian <i>Agriculture</i>	60.979	21.179	82.158
Manufaktur <i>Manufacture</i>	15.841	3.849	19.690
Jasa-jasa <i>Services</i>	43.059	22.662	65.721
Aceh Timur	119.879	47.690	167.569

Sumber/Source: Survei Angkatan Kerja Nasional Agustus 2021/August National Labor Force Survey 2021

Tabel 3.2.6 Pencari Kerja Terdaftar Menurut Pendidikan Tertinggi yang Ditamatkan dan Jenis Kelamin, 2022
Table 3.2.6 Number of Registered Job Applicants by Educational Attainment and Sex, 2022

Pendidikan Tertinggi yang Ditamatkan <i>Educational Attainment</i>	Laki-laki <i>Male</i>	Perempuan <i>Female</i>	Jumlah <i>Total</i>
(1)	(2)	(3)	(4)
Tidak/Belum Pernah Sekolah <i>No Schooling</i>	-	-	-
Tidak/Belum Tamat SD <i>Not Yet Completed Primary School</i>	1	-	1
Sekolah Dasar <i>Primary School</i>	17	3	20
Sekolah Menengah Pertama <i>Junior High School</i>	43	28	71
Sekolah Menengah Atas <i>Senior High School</i>	136	98	234
Sekolah Menengah Atas Kejuruan <i>Vocational Senior High School</i>	55	21	76
Diploma I/Akademi <i>Diploma I/Academy</i>	-	-	-
Diploma II/Akademi <i>Diploma II/Academy</i>	-	-	-
Diploma III/Akademi <i>Diploma III/Academy</i>	9	7	16
Diploma IV/S1 <i>Academy/Strata 1</i>	65	49	114
S2 <i>Strata 2</i>	1	-	1
Aceh Timur	327	206	533

Sumber/Source: Dinas Perindustrian, Tenaga Kerja, dan Transmigrasi Kabupaten Aceh Timur/Department of Industry, Manpower and Transmigration of Aceh Timur Regency

Tabel
Table 3.2.7

Jumlah Perusahaan yang Terdaftar, Tenaga Kerja Menurut Lapangan Usaha, Kewarganegaraan dan Jenis Kelamin di Kabupaten Aceh Timur, 2022
Number of Registered Company, Employee by Fields, Citizenship and Sex in Aceh Timur Regency, 2022

Sektor Sector	Jumlah Perusaha an	Jumlah Tenaga Kerja/ Employee				Jumlah Total
		WNI/ Indonesian		WNA		
(1)	(2)	L/M	P/F	L/M	P/F	(7)
1 Pertanian, Kehutanan, Perikanan dan Peternakan	16	2.038	241	-	-	2.279
2 Pertambangan/ Galian	15	707	32	-	-	739
3 Industri Pengolahan	1.975	4.066	3.677	-	-	7.743
4 Listrik, Gas dan Air	4	192	40	-	-	232
5 Bangunan/ Konstruksi	-	-	-	-	-	-
6 Perdagangan/ Hotel	84	957	81	-	-	1.038
7 Angkutan/ Pergudangan	3	17	1	-	-	18
8 Keuangan/ Asuransi	8	163	28	-	-	191
9 Jasa Kemasyarakatan (PNS, dll)	11	571	6.284	-	-	11.999
10 Kegiatan Lainnya	6	21	-	-	-	21
Aceh Timur	2.122	13.871	10.384	-	-	24.255

Sumber/Source: Dinas Perindustrian, Tenaga Kerja, dan Transmigrasi Kabupaten Aceh Timur/Department of Industry, Manpower and Transmigration of Aceh Timur Regency

Tabel 3.2.8 Jumlah Perusahaan yang Terdaftar dan Perusahaan Peserta BPJS Ketenagakerjaan di Kabupaten Aceh Timur, 2022
Number of Registered Company and Compatitor BPJS Employment Company in Aceh Timur Regency, 2022

	Sektor Sector	Jumlah Perusahaan Terdaftar Number of Registered Company	Jumlah Perusahaan Peserta Jamsostek Number of Compatitor Jamsostek Company
	(1)	(2)	(3)
1	Pertanian, Kehutanan, Perikanan dan Peternakan	16	15
2	Pertambangan/ Galian	15	7
3	Industri Pengolahan	1.975	10
4	Listrik, Gas dan Air	4	4
5	Bangunan/ Konstruksi	-	-
6	Perdagangan/ Hotel	84	78
7	Angkutan/ Pergudangan	3	2
8	Keuangan/ Asuransi	8	8
9	Jasa Kemasyarakatan (PNS, dll)	11	7
10	Kegiatan Lainnya	6	6
	Aceh Timur	2.122	137

Sumber/Source: Dinas Perindustrian, Tenaga Kerja, dan Transmigrasi Kabupaten Aceh Timur/Department of Industry, Manpower and Transmigration of Aceh Timur Regency

Tabel 3.2.9 Jumlah Pencari Kerja Terdaftar Menurut Jenis Kelamin di Kabupaten Aceh Timur, 2022
Table *Number of Registered Job Seeker by Sex in Aceh Timur Regency, 2022*

<i>Periode Period</i>	<i>Laki-laki Male</i>	<i>Perempuan Female</i>	<i>Jumlah Total</i>
(1)	(2)	(3)	(4)
Sisa Akhir tahun 2021	1.418	1.214	2.632
Pendaftaran Tahun 2022	327	206	533
Penempatan Tahun 2022	60	37	97
Penghapusan Tahun 2022	-	-	-
Belum Ditempatkan Akhir Tahun 2022	1.685	1.383	3.068

Sumber/Source: Dinas Perindustrian, Tenaga Kerja, dan Transmigrasi Kabupaten Aceh Timur/Department of Industry, Manpower and Transmigration of Aceh Timur Regency

Tabel 3.2.10 Jumlah Pencari Kerja Terdaftar yang Belum Terserap Kerja Menurut Tingkat Pendidikan dan Kecamatan di Kabupaten Aceh Timur, 2022
Number of Registered Unemployed Workers According to Education and District Levels in Aceh Timur Regency, 2022

	Kecamatan Subdistrict	Tidak pernah/ Tidak tamat	Tamat SD/ Sederajat	Tamat SMP/ Sederajat	Tamat SMA/ Sederajat	Tamat D1 Ke atas	Jumlah Total
	(1)	(2)	(3)	(4)	(5)	(6)	(7)
1	Serbajadi	-	-	5	14	-	19
2	Simpang Jernih	-	1	-	3	-	4
3	Peunaron	-	-	2	11	3	16
4	Birem Bayeun	-	4	9	34	7	54
5	Rantau Selamat	-	2	5	24	3	34
6	Sungai Raya	-	-	7	27	3	37
7	Peureulak	-	3	7	23	9	42
8	Peureulak Timur	-	-	3	23	3	29
9	Peureulak Barat	-	-	-	9	1	10
10	Ranto Peureulak	-	-	4	23	2	29
11	Idi Rayeuk	-	-	1	9	25	35
12	Peudawa	-	-	-	-	6	6
13	Banda Alam	1	-	2	4	1	8
14	Idi Tunong	-	2	3	11	1	17
15	Darul Ihsan	-	-	-	2	2	4
16	Idi Timur	-	-	-	6	3	9
17	Darul Aman	-	-	1	9	4	14
18	Nurussalam	-	1	2	5	10	18
19	Darul Falah	-	-	-	1	1	2
20	Julok	-	7	13	35	25	80
21	Indra Makmur	-	-	6	24	13	43
22	Pante Bidari	-	-	-	6	4	10
23	Simpang Ulim	-	-	1	6	3	10
24	Madat	-	-	-	1	2	3
	Aceh Timur	1	20	71	310	131	533

Sumber/Source: Dinas Perindustrian, Tenaga Kerja, dan Transmigrasi Kabupaten Aceh Timur/Department of Industry, Manpower and Transmigration of Aceh Timur Regency

Tabel
Table 3.2.11

Jumlah Peserta Pelatihan Keterampilan Instiusional Pada Loka Karya Usaha Kecil & Menengah Menurut Jenis Pelatihan di Kabupaten Aceh Timur, 2022
Number of Institutional Training Compatitor at Small and Medium Industry Training by Kind of Training in Aceh Timur Regency, 2022

	Jenis Pelatihan <i>Kind of Training</i>	Laki-laki <i>Male</i>	Perempuan <i>Female</i>	Jumlah <i>Total</i>
	(1)	(2)	(3)	(4)
1	Bordir/ <i>Embroiding</i>			
2	Menjahit Pakaian/ <i>Sewing Clothes</i>	-	108	108
3	Mobiler/ <i>Mobiler</i>	-	-	-
4	Montir Sepeda Motor/ <i>Motorcycle Mechanic</i>	76	-	76
5	Las Listrik/ <i>Electric Las</i>	65	3	68
6	Ketok Duko	-	-	-
7	Elektronika/ <i>Electronics</i>	-	-	-
8	Instalasi Penerangan/ <i>Lighting Instalation</i>	71	1	72
9	Sekretaris Perkantoran/ <i>Office Secretary</i>	-	-	-
10	Komputer/ <i>Computer</i>	37	47	84
11	Bahasa Inggris/ <i>English</i>	-	-	-
12	Montir Mobil/ <i>Car Mechanics</i>	-	-	-
13	Bubut - Mesin Logam/ <i>Brace - Metal machine</i>	-	-	-
14	Anyaman Rotan/ <i>Handycraft</i>	-	-	-
15	Tehnik Pendingin/ <i>Coller Technique</i>	-	-	-
16	Pembuatan Bakso/ <i>Meatball Industry</i>	2	30	32
17	Pembuatan Pakan Udang/ <i>Prawn Food Industry</i>	-	-	-
18	Merangkai Bunga	-	-	-
19	Kaligrafi	-	-	-
20	Servis HP	-	-	-
21	Montir TV	-	-	-
22	Sepeda Motor	-	-	-
23	Las Karbit/ <i>Carbide Las</i>	-	-	-
	Aceh Timur	251	189	440

Sumber/Source: Dinas Perindustrian, Tenaga Kerja, dan Transmigrasi Kabupaten Aceh Timur/Department of Industry, Manpower and Transmigration of Aceh Timur Regency

04

SOSIAL DAN KESEJAHTERAAN RAKYAT

SOCIAL AND WELFARE

Banyaknya Penghuni Pada Rumah Tahanan Negara Idi Menurut Jenis Hukuman, 2022

Narapidana

341 laki-laki



Pidana Mati

3 laki-laki



Dalam Pemeriksaan Hakim

52 laki-laki
6 perempuan



PENJELASAN TEKNIS

1. **Jalur Pendidikan di Indonesia** terdiri atas 1) pendidikan formal, 2) pendidikan nonformal, dan 3) pendidikan informal yang ketiganya dapat saling melengkapi dan memperkaya (Undang-Undang No. 20 Tahun 2013 tentang Sistem Pendidikan Nasional).
2. **Jenjang Pendidikan Formal** terdiri atas pendidikan dasar, pendidikan menengah, dan pendidikan tinggi. Jenis pendidikan yang diajarkan mencakup pendidikan umum, kejuruan, akademik, profesi, vokasi, keagamaan, dan khusus
 - a. Pendidikan Dasar berbentuk Sekolah Dasar (SD) dan Madrasah Ibtidaiyah (MI) atau bentuk lain yang sederajat serta Sekolah Menengah Pertama (SMP) dan Madrasah Tsanawiyah (MTs), atau bentuk lain yang sederajat.
 - b. Pendidikan Menengah berbentuk Sekolah Menengah Atas (SMA), Madrasah Aliyah (MA), Sekolah Menengah Kejuruan (SMK), dan Madrasah Aliyah Kejuruan (MAK), atau bentuk lain yang sederajat.
 - c. Pendidikan Tinggi merupakan jenjang pendidikan setelah pendidikan menengah yang mencakup program pendidikan diploma, sarjana,

TECHNICAL NOTES

1. **The Education System in Indonesia** consists of 1) a formal education, 2) nonformal education, and 3) informal education that all three can be complementary and enriching (Law No. 20 Year 2013 about The National Education System).
2. **The Formal Education Level** consists of primary education, secondary education, and high education. The kind of education that taught consists of general education, vocational, academic, professional, religious, and specific education.
 - a. *The Primary Education* consists of Elementary School and Islamic Elementary School or other equivalent forms and Junior High School and MTs, or other equivalent forms.
 - b. *The Secondary Education* consists of the senior high school, MA, Vocational School, and Vocational Madrasah Aliyah, or other equivalent forms.
 - c. *The High Education* consists of the education level after the secondary education that consists of diplomas, bachelor, master, specialist, and doctoral

magister, spesialis, dan doktor yang diselenggarakan oleh perguruan tinggi. Perguruan tinggi dapat berbentuk akademi, politeknik, sekolah tinggi, institut, atau universitas.

8. **Rumah Sakit** adalah tempat pemeriksaan dan perawatan kesehatan, biasanya berada di bawah pengawasan dokter/tenaga medis, yang melayani penderita yang sakit untuk berobat rawat jalan atau rawat inap.
9. **Rumah Sakit Bersalin** adalah rumah sakit khusus untuk persalinan, dilengkapi pelayanan spesialis pemeriksaan kehamilan, persalinan, rawat inap dan rawat jalan ibu dan anak yang berada di bawah pengawasan dokter spesialis kandungan.
10. **Rumah Bersalin** adalah sarana pelayanan kesehatan dengan izin sebagai rumah bersalin, dilengkapi pelayanan pemeriksaan kehamilan, persalinan serta pemeriksaan ibu dan anak yang berada di bawah pengawasan bidan senior.
11. **Poliklinik** adalah sarana kesehatan yang dipakai untuk pelayanan berobat jalan, biasanya berada di bawah pengawasan dokter/tenaga medis.
12. **Puskesmas (Pusat Kesehatan Masyarakat)** adalah unit pelaksana teknis dinas kesehatan kabupaten/ kota yang

degrees that are held by the held by the college. The colleges can be academy, polytechnic, high school, institute, or university.

8. **Hospital** is a place for health check, usually controlled/supervised by doctors/medical personnel to serve the ill patients to get outpatient or inpatient treatment services.
9. **Maternity Hospital** is a specialized hospital for childbirth, has specialist inspection service to pregnancy, childbirth, hospitalization and outpatient for **mOthers** and children that is under the supervision of an obstetrician.
10. **Maternity House** is health care facility with a license as a maternity house, equipped with prenatal care, childbirth and examination of **mOthers** and children which is under the supervision of a senior midwife.
11. **Polyclinic** is a health facility in which to get outpatient services, usually under the control of doctor/ medical personnel.
12. **Public Health Center** is technical implementation unit of regency health department that have the primary function as a first-

mempunyai fungsi utama sebagai penyelenggara pelayanan kesehatan tingkat pertama. Wilayah kerja puskesmas maksimal adalah satu kecamatan dan untuk dapat menjangkau wilayah kerjanya, puskesmas mempunyai jaringan pelayanan yang meliputi unit Puskesmas Pembantu (Pustu), unit Puskesmas Keliling (Puskel), dan unit bidan desa/komunitas (Peraturan Menteri Kesehatan RI No. 75 Tahun 2014 Tentang Pusat Kesehatan Masyarakat).

13. **Apotek** adalah suatu tempat tertentu yang digunakan untuk melakukan pekerjaan kefarmasian, dan penyaluran/penjualan obat atau bahan farmasi dan perbekalan kesehatan lainnya kepada masyarakat yang dikelola oleh tenaga apoteker (Peraturan Menteri Kesehatan RI No. 1332 Tahun 2002 Tentang Perubahan Atas Peraturan Menteri Kesehatan RI No. 922/MENKES/PER/X/1993 Tentang Ketentuan dan Tata Cara Pemberian Izin Apotek).
14. **Keluhan kesehatan** adalah keadaan seseorang yang mengalami gangguan kesehatan atau kejiwaan, baik karena penyakit akut, penyakit kronis, kecelakaan, kriminal, atau hal lain.
15. **Imunisasi** adalah memasukkan kuman atau racun penyakit tertentu yang sudah dilemahkan (vaksin) ke dalam tubuh dengan cara disuntik atau diminum (diteteskan dalam mulut) dengan

level health care providers. The working area standard of public health center is one district and to reach their working areas, public health centers have a service network covering subsidiary of public health center, mobile public health center units, and midwife units (Regulation of the Minister of Health of Indonesia Number 75 Year 2014 about Public Health Center).

13. **Pharmacy** is a specific place that is used for pharmaceutical jobs, and distribution/sale of drugs/ pharmaceuticals and other medical supplies to people that are administered by trained pharmacist (Regulation of the Minister of Health of Indonesia Number 1332 Year 2002 about the Changes of Regulation of the Minister of Health of Indonesia Number 922/MENKES/PER/X/1993 about Pro-vision and Procedures for Administration of Licensed Pharmacies).
14. **Health complaint** is a condition where a person has health or mental problems because of acute illness, chronically illness, accident, crimes, or **Others**.
15. **Immunization** is putting enervated microbe of a certain disease into human body by injection or drinking (dropping into mouth) to make the body immune to that disease.

maksud agar terjadi kekebalan
maksud agar terjadi kekebalan
tubuh terhadap penyakit tersebut.

16. **BCG (Bacillus Calmette Guerin)** merupakan vaksinasi untuk mencegah penyakit TBC, diberikan pada bayi baru lahir atau anak, dengan suntikan pada kulit pangkal lengan atas. Bekas suntikan kemudian akan membentuk tonjolan kecil jaringan parut pada kulit lengan atas. Suntikan BCG diberikan kepada anak sebanyak 1 kali.
 17. **DPT (Difteri, Pertusis, Tetanus)** merupakan vaksin untuk mencegah penyakit Difteri, Pertusis, dan Tetanus yang diberikan pada bayi berumur 3 bulan ke atas, dengan suntikan pada paha, diulang 1 bulan dan 2 bulan kemudian, sehingga suntikan imunisasi DPT lengkap pada balita berjumlah 3 kali lengkap pada balita berjumlah 3 kali (kadangkadang selang waktu antar suntikan bisa lebih dari 1 bulan).
 18. Vaksin **polio** adalah vaksin yang diberikan bagi bayi (paling cepat diberikan pada usia 6 minggu), anak-anak, dan orang dewasa untuk mencegah penyakit poliomyelitis yang disebabkan oleh virus polio tipe 1, 2, dan 3. Penyakit polio atau poliomyelitis adalah penyakit infeksi yang sangat mudah menular dan menyebabkan gangguan pada sistem saraf. Berdasarkan data
16. **BCG (Bacillus Calmette Guerin)** is a vaccine to prevent TBC disease, given to newborns or children, by injection at the base of the skin of the upper arm. Injection site will form little bumps of scar tissue in the skin of the upper arm. BCG injections given to children 1 times.
 17. **DPT (Diphtheria, Pertussis, Tetanus)** is a vaccine to prevent the diphtheria, pertussis, and tetanus disease, given to infants aged 3 months and above, with a shot in the thigh, repeated one month and two months later, so that the complete DPT immunization shots at toddler **Totaling 3 times** (sometimes the time interval between injections can be more than 1 month).
 18. **Polio** vaccine is a vaccine given to infants (at least 6 weeks of age), children and adults to prevent poliomyelitis caused by polio viruses types 1, 2, and 3. Polio or poliomyelitis is an infectious disease very contagious and causes disorders of the nervous system. Based on WHO data, it is estimated that 1 in 200 people who experience polio will end up completely paralyzed.

- WHO, diperkirakan 1 dari 200 orang yang mengalami polio akan berakhir lumpuh total.
19. Vaksin **hepatitis B** efektif dan aman untuk mencegah penyakit yang disebabkan oleh virus hepatitis B. WHO merekomendasikan semua bayi mendapat imunisasi vaksin hepatitis B segera setelah lahir, paling lama 24 jam sesudah kelahiran. Pemberian vaksin ini menjadi indikator keberhasilan program imunisasi di suatu negara. Perlindungan vaksin hepatitis B menurut penelitian bisa sampai setidaknya 20 tahun. Bahkan ada kemungkinan vaksin tetap efektif seumur hidup.
 20. **Berat badan lahir rendah (BBLR)** adalah bayi yang lahir dengan berat badan lebih rendah dari berat badan bayi rata-rata. Bayi dinyatakan mengalami BBLR jika beratnya kurang dari 2,5 kilogram, sedangkan berat badan normal bayi yaitu di atas 2,5 atau 3 kilogram.
 21. Sasaran utama pelayanan Keluarga Berencana adalah pasangan usia subur (PUS) yang berusia 15-49 tahun.
 22. **Pneumonia** adalah kondisi di mana seseorang mengalami infeksi yang terjadi pada kantong-kantong udara dalam paru-paru orang tersebut. Infeksi yang ditimbulkan pneumonia bisa terjadi pada salah satu sisi paru-paru maupun keduanya. Kantong udara yang terinfeksi tersebut
19. ***Hepatitis B** vaccine is effective and safe to prevent diseases caused by the hepatitis B virus. WHO recommends that all babies receive hepatitis B vaccine immunization immediately after birth, no later than 24 hours after birth. This vaccine is an indicator of the success of the immunization program in a country. According to research, hepatitis B vaccine protection can last for at least 20 years. It is even possible that the vaccine will remain effective for life.*
 20. ***Low birth weight (LBW)** is a baby born with a body weight lower than the average baby weight. Babies are declared to have LBW if they weigh less than 2.5 kilograms, while the normal body weight of babies is above 2.5 or 3 kilograms.*
 21. *The main target audience for family planning services is childbearing age couples aged 15-49 years.*
 22. ***Pneumonia** is a condition in which a person experiences an infection that occurs in the air sacs in the person's lungs. Infection caused by pneumonia can occur on one side of the lung or both. The infected air sac will fill with fluid or pus (purulent sputum). Viral, bacterial or fungal infections are the main causes of*

- akan terisi oleh cairan maupun pus (dahak purulen). Infeksi virus, bakteri, ataupun jamur adalah penyebab utama pneumonia. Pneumonia lebih dikenal sebagai paru-paru basah di Indonesia.
23. Batuk rejan atau **pertusis** adalah penyakit pada saluran pernapasan dan paru-paru yang disebabkan oleh infeksi bakteri. Penyakit ini sangat mudah menular dan bisa mengancam nyawa, khususnya bila terjadi pada bayi dan anak-anak. Batuk rejan (whooping cough) bisa dikenali dengan rentetan batuk keras yang terjadi secara terus-menerus. Biasanya, batuk ini sering diawali dengan bunyi tarikan napas panjang melengking khas yang terdengar mirip "whoop". Batuk rejan dapat menyebabkan penderita sulit bernapas.
24. **Masa nifas** adalah masa pemulihan paska persalinan hingga seluruh organ reproduksi wanita pulih kembali sebelum kehamilan berikutnya. Masa nifas ini berlangsung sekitar 6-8 minggu paska persalinan.
25. Untuk mengukur kemiskinan, BPS menggunakan konsep kemampuan memenuhi kebutuhan dasar (basic needs approach). Dengan pendekatan ini, kemiskinan dipandang sebagai ketidakmampuan dari sisi ekonomi untuk memenuhi kebutuhan dasar makanan dan bukan makanan yang diukur dari *pneumonia. Pneumonia is better known as wet lung in Indonesia.*
23. *Whooping cough or **pertussis** is a disease of the respiratory tract and lungs caused by bacterial infection. This disease is highly contagious and can be life threatening, especially if it occurs in infants and children. Whooping cough can be identified by a continuous series of loud coughs. Typically, this cough is often preceded by a distinctive, long, shrill inhale that sounds similar to a "whoop". Whooping cough can make it difficult for sufferers to breathe.*
24. *The **postpartum period** is the postpartum recovery period until all female reproductive organs recover before the next pregnancy. This postpartum period lasts about 6-8 weeks after delivery.*
25. *To measure poverty, BPS-Statistics Indonesia has used the concept of basic needs approach. Therefore, poverty is viewed as economic inability to fulfill food and non-food basic needs which are measured by consumption/expenditure. The method used is calculating poverty line, which consists of two components that are Food Poverty*

sisi pengeluaran. Metode yang digunakan adalah menghitung Garis Kemiskinan (GK), yang terdiri dari dua komponen yaitu Garis Kemiskinan Makanan (GKM) dan Garis Kemiskinan Non-Makanan (GKNM). Penghitungan Garis Kemiskinan dilakukan secara terpisah untuk daerah perkotaan dan perdesaan.

26. **Penduduk miskin** adalah penduduk yang memiliki rata-rata pengeluaran per kapita per bulan di bawah Garis Kemiskinan.
27. **Garis Kemiskinan Makanan (GKM)** merupakan nilai pengeluaran kebutuhan minimum makanan yang disetarakan dengan 2.100 kkalori per kapita per hari. Garis Kemiskinan Non-Makanan (GKNM) adalah kebutuhan minimum untuk perumahan, sandang, pendidikan, kesehatan, dan kebutuhan dasar lainnya.
28. **Indeks Kedalaman Kemiskinan** (Poverty Gap Index-P1), merupakan ukuran rata-rata kesenjangan pengeluaran masing-masing penduduk miskin terhadap garis kemiskinan. Semakin tinggi nilai indeks, semakin jauh rata-rata pengeluaran penduduk dari garis kemiskinan.
29. **Indeks Keparahan Kemiskinan** (Poverty Severity Index-P2) memberikan gambaran mengenai penyebaran pengeluaran diantara penduduk miskin. Semakin tinggi nilai indeks, semakin

Line (FPL) and NonFood Poverty Line (NFPL). The poverty line was calculated separately for urban and rural areas.

26. *A person whose expenditure per capita per month is below the poverty line is considered to be **poor**.*
27. *The Food Poverty Line refers to the daily minimum requirement of 2,100 kcal per capita per day. The Non-Food Poverty Line refers to the minimum requirement for clothing, education, health, and other basic individual needs.*
28. *The Poverty Gap Index (P1), is a measure of the average expenditure gap of each poor person against the poverty line. The higher the index value, the further away the population's average expenditure is from the poverty line.*
29. *The Poverty Severity Index (Poverty Severity Index-P2) provides an overview of the distribution of expenditure among the poor. The higher the index value, the higher the expenditure*

tinggi ketimpangan pengeluaran antara penduduk miskin.

30. KKS (Kartu Keluarga Sejahtera) : bantuan non tunai melalui pembukaan rekening simpanan bagi masyarakat kurang mampu melalui KKS yang disertai dengan sim card untuk layanan keuangan digital (LKD) yang merupakan pengganti Kartu Perlindungan Sosial (KPS)

32. PKH (Program Keluarga Harapan) : program pemberian uang tunai kepada rumah tangga sangat miskin berdasarkan persyaratan dan ketentuan yang telah ditetapkan dengan melaksanakan kewajibannya.

33. Penyandang Disabilitas : setiap orang yang mempunyai kelainan fisik dan atau mental yang dapat mengganggu atau merupakan rintangan dan hambatan baginya untuk melakukan kegiatan secara selayaknya yang terdiri dari kecacatan fisik, mental atau keduanya.

34. Cacat anggota gerak (cacat tubuh) adalah kelainan pada tulang, otot atau sendi anggota gerak dan tubuh, tidak ada atau tidak lengkapnya anggota gerak atas dan anggota gerak bawah sehingga menimbulkan gangguan gerak.

35. Cacat Netra : seseorang yang mengalami gangguan atau hambatan fungsi penglihatan yang dapat digunakan untuk melakukan pekerjaan atau

inequality among the poor.

30. Prosperous Family Card : *noncash assistance through opening savings accounts for underprivileged people through KKS accompanied by sim cards for digital financial services (DFS) which are substitutes for Social Protection Cards (KPS)*

32. Family Hope Program : *a program for providing cash to very poor households based on the terms and conditions set by carrying out their obligations.*

33. Persons with Disabilities : *every person who has a physical or mental disorder that can interfere or constitute an obstacle and obstacle for him / her to carry out activities appropriately which consists of physical, mental or both disabilities.*

34. Limb defects (body defects) are *abnormalities in the bones, muscles or joints of the limbs and body, missing or incomplete upper and lower limbs, causing movement disorders.*

35. Net Defects: *a person who experiences impairment or obstacle in vision function that can be used to do work or daily activities and experience impaired visual function*

aktivitas sehari-hari dan mengalami gangguan fungsi penglihatan secara total sama sekali tidak dapat melihat sehingga menghambat aktivitas sehari-hari.

36. Cacat Rungu/Wicara (tuli) : orang yang mengalami kekurangan dan atau kehilangan pendengaran (tuli) yang disebabkan karena kerusakan daya tangkap suara (sensorik).

37. Panti Asuhan Anak : lembaga kesejahteraan sosial yang mempunyai tanggung jawab untuk memberikan pelayanan kesejahteraan sosial kepada anak terlantar serta melaksanakan penyantunan dan pengentasan anak terlantar melalui pelayanan pengganti atau perwalian anak dalam memenuhi kebutuhan fisik, mental dan sosial pada anak asuh sehingga memperoleh kesempatan yang luas, tepat dan memadai bagi perkembangan kepribadiannya sesuai dengan yang diharapkan sebagai bagian generasi citacita bangsa dan sebagai insan yang turut serta aktif didalam bidang pembangunan sosial.

in total can not see at all so that hampers daily activities.

36. Deafness: *people who experience hearing loss and / or hearing loss (deafness) caused by damage to the sound capture capacity (sensory).*

37. Child Orphanage: *social welfare institution that has the responsibility to provide social welfare services to neglected children and carry out sponsorship and alleviation of neglected children through substitute services or child guardianship in fulfilling physical, mental and social needs of foster children so that they have wide opportunities , precisely and memadai for the development of his personality in accordance with what is expected as part of the generation of ideals of the nation and as a person who participates actively in the field of social development.*

ULASAN**DESCRIPTION****Pendidikan**

Dari segi infrastruktur, pada tahun 2021 di Kabupaten Aceh Timur terdapat 8 unit bangunan RA, 50 unit bangunan MI, dan 33 unit bangunan MTS, dan 20 unit bangunan MA.

Sementara itu, tenaga pengajar yang tersedia untuk masing - masing jenjang pendidikan yakni 60 pengajar RA, 1.048 pengajar MI, 844 pengajar MTs, dan 536 pengajar MA.

Sedangkan untuk peserta didiknya, ada 433 orang murid RA, 11.982 orang murid MI, dan 7.180 murid MTs, dan 2.302 murid MA.

Dari angka tersebut, secara kasar dapat terlihat beban mengajar guru pada masing - masing jenjang, yakni 7 orang pada jenjang RA, 11 orang pada jenjang MI, dan 9 orang pada jenjang MTs, 4 orang pada jenjang MA.

Education

In terms of infrastructure, in 2021 in East Aceh Regency there will be 8 units of RA buildings, 50 units of MI buildings, and 33 units of MTS buildings, and 20 units of MA buildings.

Meanwhile, the available teaching staff for each level of education are 60 RA teachers, 1,048 MI teachers, 844 MTs teachers, and 536 MA teachers.

As for the students, there are 433 RA students, 11,982 MI students, 7,180 MTs students, and 2,302 MA students.

From this figure, it can be roughly seen that the teaching burden of teachers at each level, namely 7 people at the RA level, 11 people at the MI level, and 9 people at the MTs level, 4 people at the MA level.

Gambar 4.1
Figures

Sepuluh Taman Kanak-Kanak Negeri (TKN) dengan Jumlah Murid Terbanyak di Kabupaten Aceh Timur, 2022

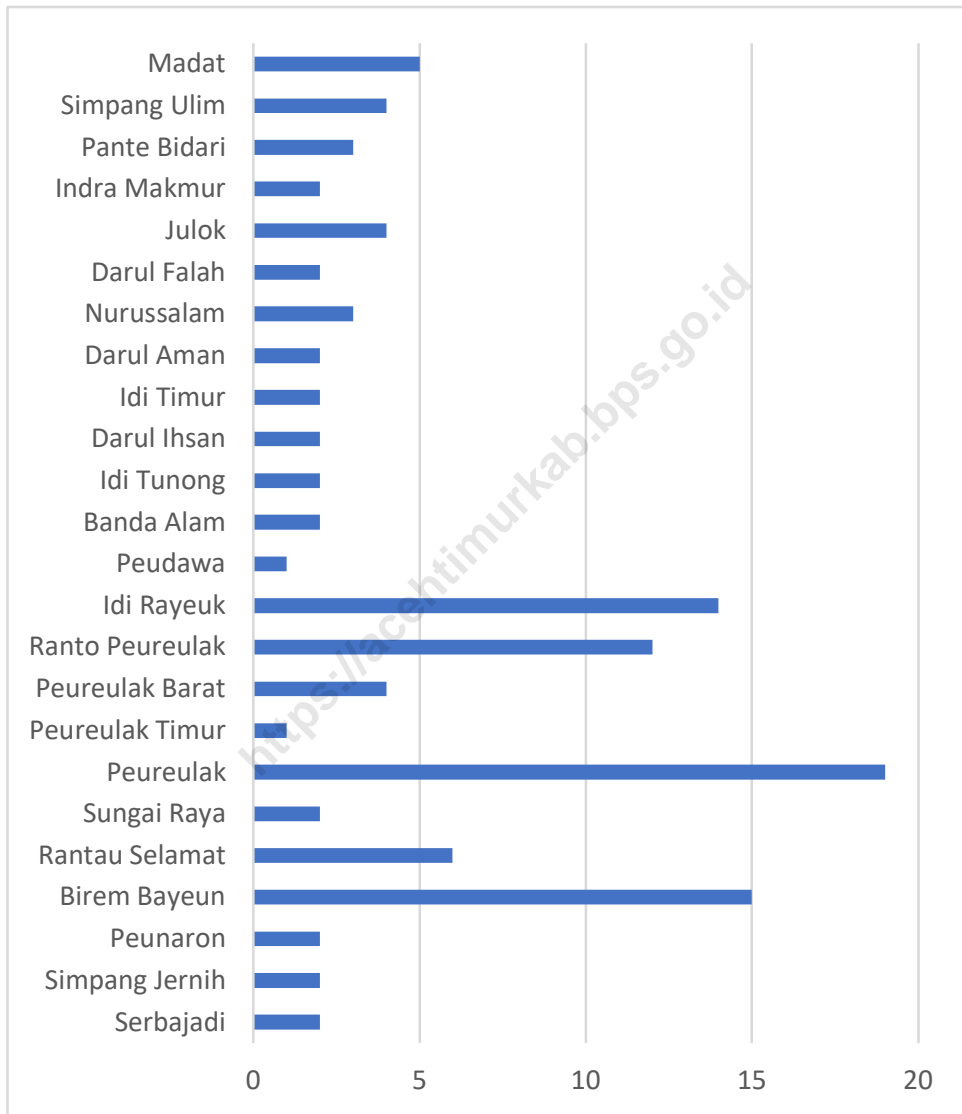
Ten State Kindergartens (TKN) with the Most Number of Students in East Aceh Regency, 2022



Sumber/Source: Dinas Pendidikan dan Kebudayaan Kabupaten Aceh Timur/Education and Culture Office of Aceh Timur Regency

Gambar
Figures 4.2

Jumlah Kejadian Kebakaran per Kecamatan di Kabupaten Aceh Timur, 2022
Number of Fire Incidents by Subdistrict in East Aceh District, 2022



Sumber/Source: Badan Penanggulangan Bencana Daerah Kabupaten Aceh Timur/District Disaster Management of Aceh Timur Regency

4.1 PENDIDIKAN EDUCATION

Tabel 4.1.1 Jumlah Sekolah, Guru, dan Murid Taman Kanak-Kanak (TK) di Bawah Kementerian Pendidikan dan Kebudayaan Menurut Kecamatan di Kabupaten Aceh Timur, 2021/2022 dan 2022/2023
Number of Schools, Teachers, and Pupils in Kindergarten Under The Ministry of Education and Culture by Subdistrict in Aceh Timur Regency, 2021/2022 and 2022/2023

Kecamatan Subdistrict	Sekolah/Schools					
	Negeri/Public		Swasta/Private		Jumlah/Total	
	2021/2022	2022/2023	2021/2022	2022/2023	2021/2022	2022/2023
(1)	(2)	(3)	(4)	(5)	(6)	(7)
1 Serbajadi	1	1	-	-	1	1
2 Simpang Jernih	-	-	-	-	-	-
3 Peunaron	-	-	1	1	1	1
4 Birem Bayeun	2	2	9	9	11	11
5 Rantau Selamat	1	1	2	2	3	3
6 Sungai Raya	3	3	3	3	6	6
7 Peureulak	4	4	3	4	7	8
8 Peureulak Timur	7	7	2	2	9	9
9 Peureulak Barat	1	1	1	1	2	2
10 Ranto Peureulak	-	2	2	3	4	5
11 Idi Rayeuk	3	3	4	5	7	8
12 Peudawa	2	2	-	-	2	2
13 Banda Alam	2	3	1	1	3	4
14 Idi Tunong	-	-	1	1	1	1
15 Darul Ihsan	1	1	1	1	2	2
16 Idi Timur	-	-	-	-	-	-
17 Darul Aman	2	2	1	1	3	3
18 Nurussalam	3	3	1	1	4	4
19 Darul Falah	2	2	-	-	2	2
20 Julok	4	4	3	2	7	6
21 Indra Makmur	1	1	2	2	3	3
22 Pante Bidari	1	1	6	6	7	7
23 Simpang Ulim	1	1	2	2	3	3
24 Madat	3	3	7	6	10	9
Aceh Timur	46	47	52	53	98	100

Lanjutan Tabel/*Continued Table* 4.1.1

Kecamatan Subdistrict	Guru ¹ /Teachers ¹					
	Negeri/Public		Swasta/Private		Jumlah/Total	
	2021/2022	2022/2023	2021/2022	2022/2023	2021/2022	2022/2023
(1)	(8)	(9)	(10)	(11)	(12)	(13)
1 Serbajadi	5	6	-		5	6
2 Simpang Jernih	-		-		-	
3 Peunaron	-		3	3	3	3
4 Birem Bayeun	12	17	32	34	44	51
5 Rantau Selamat	4	4	8	8	12	12
6 Sungai Raya	19	20	15	17	34	37
7 Peureulak	24	25	12	19	36	44
8 Peureulak Timur	37	38	10	7	47	45
9 Peureulak Barat	3	4	3	4	6	8
10 Ranto Peureulak	10	11	6	9	16	20
11 Idi Rayeuk	29	33	26	37	55	70
12 Peudawa	18	20	-		18	20
13 Banda Alam	12	15	3	3	15	18
14 Idi Tunong	-		4	3	4	3
15 Darul Ihsan	7	6	4	4	11	10
16 Idi Timur	-		-		-	
17 Darul Aman	14	18	6	9	20	27
18 Nurussalam	14	17	5	6	19	23
19 Darul Falah	9	10	-		9	10
20 Julok	16	27	13	9	29	36
21 Indra Makmur	6	8	13	10	19	18
22 Pante Bidari	2	2	28	27	30	29
23 Simpang Ulim	10	8	9	10	19	18
24 Madat	14	17	28	26	42	43
Aceh Timur	265	306	228	245	493	551

Lanjutan Tabel/*Continued Table* 4.1.1

Kecamatan Subdistrict	Murid/Students					
	Negeri/Public		Swasta/Private		Jumlah/Total	
	2021/2022	2022/2023	2021/2022	2022/2023	2021/2022	2022/2023
(1)	(14)	(15)	(16)	(17)	(18)	(19)
1 Serbajadi	21	25	-	-	21	25
2 Simpang Jernih	-	-	-	-	-	-
3 Peunaron	-	-	14	26	14	26
4 Birem Bayeun	104	93	251	252	355	345
5 Rantau Selamat	41	44	57	71	98	115
6 Sungai Raya	153	149	113	154	266	303
7 Peureulak	335	326	98	84	433	410
8 Peureulak Timur	302	284	45	36	347	320
9 Peureulak Barat	51	36	45	42	96	78
10 Ranto Peureulak	100	86	71	70	171	156
11 Idi Rayeuk	216	227	279	328	495	555
12 Peudawa	168	159	-	-	168	159
13 Banda Alam	70	128	37	26	107	154
14 Idi Tunong	-	-	60	69	60	69
15 Darul Ihsan	30	39	43	39	73	78
16 Idi Timur	-	-	-	-	-	-
17 Darul Aman	180	184	69	62	249	246
18 Nurussalam	98	96	52	54	150	150
19 Darul Falah	85	99	-	-	85	99
20 Julok	180	175	103	82	283	257
21 Indra Makmur	35	39	86	87	121	126
22 Pante Bidari	31	18	238	228	269	246
23 Simpang Ulim	80	57	54	61	134	118
24 Madat	108	95	230	211	338	306
Aceh Timur	2 388	2359	1 945	1982	4 333	4341

Catatan/Note: ¹ Jumlah guru termasuk kepala sekolah dan guru/*The total of teachers including headmaster and teacher*

Sumber/Source: Kementerian Pendidikan, Kebudayaan, Riset, dan Teknologi, Sistem Data Pokok Pendidikan, data semester ganjil laporan sampai dengan 30 November 2022/Ministry of Education, Culture, Research, and Technology, Basic Education Data System, odd semester report data up to 30 November 2022

Tabel
Table 4.1.2

**Jumlah Sekolah, Guru, dan Murid Raudatul Athfal (RA)
di Bawah Kementerian Agama Menurut Kecamatan di
Kabupaten Aceh Timur, 2021/2022 dan 2022/2023**
*Number of Schools, Teachers, and Pupils in Raudatul Athfal
(RA) Under The Ministry of Religious Affairs by Subdistrict in
Aceh Timur Regency, 2021/2022 and 2022/2023*

Kecamatan Subdistrict	Sekolah/Schools		Guru/Teachers		Murid/Pupils	
	2021/2022	2022/2023	2021/2022	2022/2023	2021/2022	2022/2023
(1)	(2)	(3)	(4)	(5)	(6)	(7)
1 Serbajadi	-	-	-	-	-	-
2 Simpang Jernih	-	-	-	-	-	-
3 Peunaron	-	2	-	8	-	49
4 Birem Bayeun	1	1	6	7	52	45
5 Rantau Selamat	-	-	-	-	-	-
6 Sungai Raya	-	-	-	-	-	-
7 Peureulak	2	2	12	11	123	112
8 Peureulak Timur	-	1	-	5	-	57
9 Peureulak Barat	1	1	5	9	53	52
10 Ranto Peureulak	-	-	-	-	-	-
11 Idi Rayeuk	4	4	37	26	205	229
12 Peudawa	-	-	-	-	-	-
13 Banda Alam	-	-	-	-	-	-
14 Idi Tunong	-	-	-	-	-	-
15 Darul Ihsan	-	-	-	-	-	-
16 Idi Timur	-	-	-	-	-	-
17 Darul Aman	-	-	-	-	-	-
18 Nurussalam	-	-	-	-	-	-
19 Darul Falah	-	-	-	-	-	-
20 Julok	-	-	-	-	-	-
21 Indra Makmur	-	-	-	-	-	-
22 Pante Bidari	-	-	-	-	-	-
23 Simpang Ulim	-	-	-	-	-	-
24 Madat	-	-	-	-	-	-
Aceh Timur	8	11	60	66	433	544

Sumber/Source: Kementerian Agama, Data Semester Ganjil/Ministry of Religious Affairs, Odd Semester Data

Tabel
Table 4.1.3

Jumlah Sekolah, Guru, dan Murid Sekolah Dasar (SD) di Bawah Kementerian Pendidikan, Kebudayaan, Riset, dan Teknologi Menurut Kecamatan di Kabupaten Aceh Timur, 2021/2022 dan 2022/2023
Number of Schools, Teachers, and Pupils in Elementary Schools Under The Ministry of Education, Culture, Research, and Technology by Subdistrict in Aceh Timur Municipality, 2021/2022 and 2022/2023

Kecamatan Subdistrict	Sekolah/Schools					
	Negeri/Public		Swasta/Private		Jumlah/Total	
	2021/2022	2022/2023	2021/2022	2022/2023	2021/2022	2022/2023
(1)	(2)	(3)	(4)	(5)	(6)	(7)
1 Serbajadi	9	9	-	-	9	9
2 Simpang Jernih	8	8	-	-	8	8
3 Peunaron	9	9	-	-	9	9
4 Birem Bayeun	25	25	-	-	25	25
5 Rantau Selamat	15	15	-	-	15	15
6 Sungai Raya	10	10	-	-	10	10
7 Peureulak	19	19	1	1	20	20
8 Peureulak Timur	9	9	2	3	11	12
9 Peureulak Barat	10	10	-	-	10	10
10 Ranto Peureulak	16	16	-	-	16	16
11 Idi Rayeuk	18	18	-	-	18	18
12 Peudawa	8	8	-	-	8	8
13 Banda Alam	8	8	-	-	8	8
14 Idi Tunong	6	6	-	-	6	6
15 Darul Ihsan	5	5	-	-	5	5
16 Idi Timur	3	3	-	-	3	3
17 Darul Aman	14	14	-	-	14	14
18 Nurussalam	13	13	-	-	13	13
19 Darul Falah	3	3	-	-	3	3
20 Julok	17	17	-	-	17	17
21 Indra Makmur	21	21	-	-	21	21
22 Pante Bidari	17	17	-	-	17	17
23 Simpang Ulim	10	10	-	-	10	10
24 Madat	12	12	1	1	13	13
Aceh Timur	285	285	4	5	289	290

Lanjutan Tabel/Continued Table 4.1.3

Kecamatan Subdistrict	Guru ¹ /Teachers ¹					
	Negeri/Public		Swasta/Private		Jumlah/Total	
	2021/2022	2022/2023	2021/2022	2022/2023	2021/2022	2022/2023
(1)	(8)	(9)	(10)	(11)	(12)	(13)
1 Serbajadi	106	127	-	-	106	127
2 Simpang Jernih	73	78	-	-	73	78
3 Peunaron	105	108	-	-	105	108
4 Birem Bayeun	368	340	-	-	368	340
5 Rantau Selamat	188	185	-	-	188	185
6 Sungai Raya	132	135	-	-	132	135
7 Peureulak	274	296	1	48	275	344
8 Peureulak Timur	103	108	25	30	128	138
9 Peureulak Barat	133	146	-	-	133	146
10 Ranto Peureulak	183	188	-	-	183	188
11 Idi Rayeuk	366	358	-	-	366	358
12 Peudawa	125	120	-	-	125	120
13 Banda Alam	86	88	-	-	86	88
14 Idi Tunong	77	82	-	-	77	82
15 Darul Ihsan	62	68	-	-	62	68
16 Idi Timur	52	52	-	-	52	52
17 Darul Aman	168	168	-	-	168	168
18 Nurussalam	147	150	-	-	147	150
19 Darul Falah	38	41	-	-	38	41
20 Julok	229	229	-	-	229	229
21 Indra Makmur	213	222	-	-	213	222
22 Pante Bidari	243	243	-	-	243	243
23 Simpang Ulim	156	159	-	-	156	159
24 Madat	160	158	3	7	163	165
Aceh Timur	3 787	3 849	29	85	3 816	3 934

Lanjutan Tabel/*Continued Table* 4.1.3

Kecamatan Subdistrict	Murid/Students					
	Negeri/Public		Swasta/Private		Jumlah/Total	
	2021/2022	2022/2023	2021/2022	2022/2023	2021/2022	2022/2023
(1)	(14)	(15)	(16)	(17)	(18)	(19)
1 Serbajadi	864	896	-	-	864	896
2 Simpang Jernih	492	480	-	-	492	480
3 Peunaron	1 197	1 169	-	-	1 197	1 169
4 Birem Bayeun	3 663	3 559	-	-	3 663	3 559
5 Rantau Selamat	1 558	1 532	-	-	1 558	1 532
6 Sungai Raya	1 615	1 586	-	-	1 615	1 586
7 Peureulak	4 479	4 445	134	246	4 613	4 691
8 Peureulak Timur	1 307	1 277	367	427	1 674	1 704
9 Peureulak Barat	1 985	1 973	-	-	1 985	1 973
10 Ranto Peureulak	2 808	2 777	-	-	2 808	2 777
11 Idi Rayeuk	4 445	4 464	-	-	4 445	4 464
12 Peudawa	1 202	1 216	-	-	1 202	1 216
13 Banda Alam	807	797	-	-	807	797
14 Idi Tunong	803	817	-	-	803	817
15 Darul Ihsan	613	614	-	-	613	614
16 Idi Timur	544	532	-	-	544	532
17 Darul Aman	2 350	2 378	-	-	2 350	2 378
18 Nurussalam	1 680	1 672	-	-	1 680	1 672
19 Darul Falah	431	433	-	-	431	433
20 Julok	2 690	2 599	-	-	2 690	2 599
21 Indra Makmur	2 051	2 034	-	-	2 051	2 034
22 Pante Bidari	2 715	2 753	-	-	2 715	2 753
23 Simpang Ulim	1 744	1 729	-	-	1 744	1 729
24 Madat	1 927	1 906	49	38	1 976	1 944
Aceh Timur	43 970	43 638	550	711	44 520	44 349

Catatan/Note: ¹ Jumlah guru termasuk kepala sekolah dan guru/*The total of teachers including headmaster and teacher*

Sumber/Source: Kementerian Pendidikan, Kebudayaan, Riset, dan Teknologi, data semester ganjil/*Ministry of Education, Culture, Research, and Technology, odd semester report data*

Tabel 4.1.4 Jumlah Sekolah, Guru, dan Murid Madrasah Ibtidaiyah (MI) di Bawah Kementerian Agama Menurut Kecamatan Menurut Kecamatan di Kabupaten Aceh Timur, 2021/2022 dan 2022/2023
Number of Schools, Teachers, and Pupils in Madrasah Ibtidaiyah (MI) Under The Ministry of Religious Affairs by Subdistrict in Aceh Timur Regency, 2021/2022 and 2022/2023

Kecamatan Subdistrict	Sekolah/Schools					
	Negeri/Public		Swasta/Private		Jumlah/Total	
	2021/2022	2022/2023	2021/2022	2022/2023	2021/2022	2022/2023
(1)	(2)	(3)	(4)	(5)	(6)	(7)
1 Serbajadi	-	3	-	-	-	3
2 Simpang Jernih	-	-	-	-	-	-
3 Peunaron	-	2	-	-	-	2
4 Birem Bayeun	-	2	1	1	1	3
5 Rantau Selamat	-	-	-	-	-	-
6 Sungai Raya	-	-	1	-	1	-
7 Peureulak	5	2	1	2	6	4
8 Peureulak Timur	2	2	1	2	3	4
9 Peureulak Barat	2	-	1	1	3	1
10 Ranto Peureulak	3	-	1	1	4	1
11 Idi Rayeuk	2	3	2	-	4	3
12 Peudawa	1	2	1	1	2	3
13 Banda Alam	1	1	1	-	2	1
14 Idi Tunong	3	1	1	1	4	2
15 Darul Ihsan	1	-	-	-	1	-
16 Idi Timur	-	3	1	1	1	4
17 Darul Aman	1	-	1	1	2	1
18 Nurussalam	2	3	-	1	2	4
19 Darul Falah	-	5	-	1	-	6
20 Julok	2	1	1	1	3	2
21 Indra Makmur	-	-	1	1	1	1
22 Pante Bidari	2	-	2	-	4	-
23 Simpang Ulim	3	1	-	1	3	2
24 Madat	3	-	-	-	3	-
Aceh Timur	33	31	17	16	50	47

Lanjutan Tabel/*Continued Table 4.1.4*

Kecamatan Subdistrict	Guru ¹ /Teachers ¹					
	Negeri/Public		Swasta/Private		Jumlah/Total	
	2021/2022	2022/2023	2021/2022	2022/2023	2021/2022	2022/2023
(1)	(8)	(9)	(10)	(11)	(12)	(13)
1 Serbajadi	-	65	-	-	-	-
2 Simpang Jernih	-	-	-	-	-	-
3 Peunaron	-	34	-	-	-	-
4 Birem Bayeun	-	32	6	1	6	1
5 Rantau Selamat	-	-	-	-	-	-
6 Sungai Raya	-	-	16	15	16	15
7 Peureulak	108	67	15	15	132	123
8 Peureulak Timur	40	73	11	9	64	49
9 Peureulak Barat	29	-	10	4	47	33
10 Ranto Peureulak	47	-	11	10	71	57
11 Idi Rayeuk	71	68	29	24	118	95
12 Peudawa	11	49	13	11	28	22
13 Banda Alam	21	21	16	11	38	32
14 Idi Tunong	58	27	17	17	77	75
15 Darul Ihsan	20	-	-	-	19	20
16 Idi Timur	-	46	15	15	15	15
17 Darul Aman	24	-	15	15	42	39
18 Nurussalam	35	50	-	-	36	35
19 Darul Falah	-	113	-	-	-	-
20 Julok	46	22	14	12	68	58
21 Indra Makmur	-	-	10	10	10	10
22 Pante Bidari	61	-	37	25	104	86
23 Simpang Ulim	69	13	-	-	75	69
24 Madat	74	-	-	-	82	74
Aceh Timur	714	680	235	194	1 048	908

Lanjutan Tabel/Continued Table 4.1.4

Kecamatan Subdistrict	Murid/Students					
	Negeri/Public		Swasta/Private		Jumlah/Total	
	2021/2022	2022/2023	2021/2022	2022/2023	2021/2022	2022/2023
(1)	(14)	(15)	(16)	(17)	(18)	(19)
1 Serbajadi	-	-	-	-	-	-
2 Simpang Jernih	-	-	-	-	-	-
3 Peunaron	-	-	-	-	-	-
4 Birem Bayeun	-	-	11	11	11	11
5 Rantau Selamat	-	-	-	-	-	-
6 Sungai Raya	-	-	143	143	143	143
7 Peureulak	1 643	1 642	170	170	1 813	1 812
8 Peureulak Timur	435	434	159	159	594	593
9 Peureulak Barat	501	501	149	149	650	650
10 Ranto Peureulak	660	660	81	81	741	741
11 Idi Rayeuk	1 075	1 072	314	316	1 389	1 388
12 Peudawa	181	183	164	164	345	347
13 Banda Alam	354	354	70	70	424	424
14 Idi Tunong	617	617	94	94	711	711
15 Darul Ihsan	211	208	-	-	211	208
16 Idi Timur	-	-	89	89	89	89
17 Darul Aman	431	431	110	110	541	541
18 Nurussalam	460	460	-	-	460	460
19 Darul Falah	-	-	-	-	-	-
20 Julok	861	859	102	102	963	961
21 Indra Makmur	-	-	103	103	103	103
22 Pante Bidari	855	856	208	207	1 063	1 063
23 Simpang Ulim	736	737	-	-	736	737
24 Madat	995	995	-	-	995	995
Aceh Timur	10 015	10 009	1 967	1 968	11 982	11 977

Sumber/Source: Kementerian Agama, Data Semester Ganjil/Ministry of Religious Affairs, Odd Semester Data

Tabel
Table 4.1.5

Jumlah Sekolah, Guru, dan Murid Sekolah Menengah Pertama (SMP) di Bawah Kementerian Pendidikan dan Kebudayaan Menurut Kecamatan di Kabupaten Aceh Timur, 2021/2022 dan 2022/2023
Number of Schools, Teachers, and Pupils in Junior High Schools Under The Ministry of Education and Culture by Subdistrict in Aceh Timur Regency, 2021/2022 and 2022/2023

Kecamatan Subdistrict	Sekolah/Schools					
	Negeri/Public		Swasta/Private		Jumlah/Total	
	2021/2022	2022/2023	2021/2022	2022/2023	2021/2022	2022/2023
(1)	(2)	(3)	(4)	(5)	(6)	(7)
1 Serbajadi	2	2	-	-	2	2
2 Simpang Jernih	3	3	1	1	4	4
3 Peunaron	2	2	-	1	2	3
4 Birem Bayeun	7	7	1	1	8	8
5 Rantau Selamat	4	4	-	-	4	4
6 Sungai Raya	2	2	1	1	3	3
7 Peureulak	5	5	-	-	5	5
8 Peureulak Timur	2	2	2	2	4	4
9 Peureulak Barat	2	2	1	1	3	3
10 Ranto Peureulak	7	7	-	-	7	7
11 Idi Rayeuk	4	4	-	-	4	4
12 Peudawa	1	1	-	-	1	1
13 Banda Alam	2	2	-	-	2	2
14 Idi Tunong	2	2	-	-	2	2
15 Darul Ihsan	2	2	-	-	2	2
16 Idi Timur	2	2	-	-	2	2
17 Darul Aman	3	3	-	-	3	3
18 Nurussalam	2	2	-	1	2	3
19 Darul Falah	1	1	-	-	1	1
20 Julok	5	5	-	-	5	5
21 Indra Makmur	3	3	-	-	3	3
22 Pante Bidari	5	5	2	2	7	7
23 Simpang Ulim	3	3	-	-	3	3
24 Madat	3	3	-	-	3	3
Aceh Timur	74	74	8	10	82	84

Lanjutan Tabel/Continued Table 4.1.5

Kecamatan Subdistrict	Guru ¹ /Teachers ¹					
	Negeri/Public		Swasta/Private		Jumlah/Total	
	2021/2022	2022/2023	2021/2022	2022/2023	2021/2022	2022/2023
(1)	(8)	(9)	(10)	(11)	(12)	(13)
1 Serbajadi	48	48	-	-	48	48
2 Simpang Jernih	37	36	4	9	41	45
3 Peunaron	52	51	-	7	52	58
4 Birem Bayeun	107	107	7	20	114	127
5 Rantau Selamat	80	84	-	-	80	84
6 Sungai Raya	48	54	7	8	55	62
7 Peureulak	137	137	-	-	137	137
8 Peureulak Timur	41	42	13	11	54	53
9 Peureulak Barat	43	46	14	17	57	63
10 Ranto Peureulak	94	93	-	-	94	93
11 Idi Rayeuk	120	126	-	-	120	126
12 Peudawa	37	41	-	-	37	41
13 Banda Alam	27	28	-	-	27	28
14 Idi Tunong	31	31	-	-	31	31
15 Darul Ihsan	50	56	-	-	50	56
16 Idi Timur	47	47	-	-	47	47
17 Darul Aman	57	60	-	-	57	60
18 Nurussalam	45	46	-	6	45	52
19 Darul Falah	19	20	-	-	19	20
20 Julok	95	106	-	-	95	106
21 Indra Makmur	70	70	-	-	70	70
22 Pante Bidari	139	125	22	14	161	139
23 Simpang Ulim	66	70	-	-	66	70
24 Madat	59	66	-	-	59	66
Aceh Timur	1 549	1 590	67	92	1 616	1 682

Lanjutan Tabel/*Continued Table* 4.1.5

Kecamatan Subdistrict	Murid/Students					
	Negeri/Public		Swasta/Private		Jumlah/Total	
	2021/2022	2022/2023	2021/2022	2022/2023	2021/2022	2022/2023
(1)	(14)	(15)	(16)	(17)	(18)	(19)
1 Serbajadi	352	280	-	-	352	280
2 Simpang Jernih	179	155	33	30	212	185
3 Peunaron	505	400	-	78	505	478
4 Birem Bayeun	815	775	152	313	967	1 088
5 Rantau Selamat	661	638	-	-	661	638
6 Sungai Raya	562	533	53	68	615	601
7 Peureulak	1 463	1 419	-	-	1 463	1 419
8 Peureulak Timur	323	352	168	222	491	574
9 Peureulak Barat	439	510	353	332	792	842
10 Ranto Peureulak	900	843	-	-	900	843
11 Idi Rayeuk	1 333	1 347	-	-	1 333	1 347
12 Peudawa	534	458	-	-	534	458
13 Banda Alam	204	182	-	-	204	182
14 Idi Tunong	208	195	-	-	208	195
15 Darul Ihsan	509	477	-	-	509	477
16 Idi Timur	238	298	-	-	238	298
17 Darul Aman	711	617	-	-	711	617
18 Nurussalam	365	345	-	79	365	424
19 Darul Falah	209	194	-	-	209	194
20 Julok	856	835	-	-	856	835
21 Indra Makmur	806	795	-	-	806	795
22 Pante Bidari	1 150	1 093	128	111	1 278	1 204
23 Simpang Ulim	542	495	-	-	542	495
24 Madat	528	525	-	-	528	525
Aceh Timur	14 392	13 761	887	1 233	15 279	14 994

Catatan/Note: ¹ Jumlah guru termasuk kepala sekolah dan guru/The total of teachers including headmaster and teacher

Sumber/Source: Kementerian Pendidikan, Kebudayaan, Riset, dan Teknologi, data semester ganjil/Ministry of Education, Culture, Research, and Technology, Basic Education Data System, odd semester report data

Tabel
Table 4.1.6

Jumlah Sekolah, Guru, dan Murid Madrasah Tsanawiyah (MTs) di Bawah Kementerian Agama Menurut Kecamatan di Kabupaten Aceh Timur, 2021/2022 dan 2022/2023
Number of Schools, Teachers, and Pupils in Madrasah Tsanawiyah (MTs) Under The Ministry of Religious Affairs by Subdistrict in Aceh Timur Regency , 2021/2022 and 2022/2023

Kecamatan Subdistrict	Sekolah/Schools					
	Negeri/Public		Swasta/Private		Jumlah/Total	
	2021/2022	2022/2023	2021/2022	2022/2023	2021/2022	2022/2023
(1)	(2)	(3)	(4)	(5)	(6)	(7)
1 Serbajadi	-	-	-	-	-	-
2 Simpang Jernih	-	-	-	-	-	-
3 Peunaron	-	-	-	-	-	-
4 Birem Bayeun	-	-	3	3	3	3
5 Rantau Selamat	-	-	1	1	1	1
6 Sungai Raya	-	-	1	1	1	1
7 Peureulak	1	1	3	3	4	4
8 Peureulak Timur	1	1	-	-	1	1
9 Peureulak Barat	-	-	1	1	1	1
10 Ranto Peureulak	1	1	2	2	3	3
11 Idi Rayeuk	1	1	-	-	1	1
12 Peudawa	-	-	1	1	1	1
13 Banda Alam	-	-	2	2	2	2
14 Idi Tunong	1	1	-	-	1	1
15 Darul Ihsan	-	-	-	-	-	-
16 Idi Timur	-	-	-	-	-	-
17 Darul Aman	1	1	1	1	2	2
18 Nurussalam	-	-	4	4	4	4
19 Darul Falah	-	-	-	-	-	-
20 Julok	1	1	-	-	1	1
21 Indra Makmur	-	-	-	-	-	-
22 Pante Bidari	-	-	2	2	2	2
23 Simpang Ulim	1	1	2	2	3	3
24 Madat	1	1	1	1	2	2
Aceh Timur	9	9	24	24	33	33

Lanjutan Tabel/Continued Table 4.1.6

Kecamatan Subdistrict	Guru ¹ /Teachers ¹					
	Negeri/Public		Swasta/Private		Jumlah/Total	
	2021/2022	2022/2023	2021/2022	2022/2023	2021/2022	2022/2023
(1)	(8)	(9)	(10)	(11)	(12)	(13)
1 Serbajadi	-	-	-	-	-	-
2 Simpang Jernih	-	-	-	-	-	-
3 Peunaron	-	-	-	-	-	-
4 Birem Bayeun	-	-	34	33	34	33
5 Rantau Selamat	-	-	18	15	18	15
6 Sungai Raya	-	-	8	8	8	8
7 Peureulak	60	57	83	77	143	134
8 Peureulak Timur	36	35	-	-	36	35
9 Peureulak Barat	-	-	23	18	23	18
10 Ranto Peureulak	30	27	29	30	59	57
11 Idi Rayeuk	63	59	-	-	63	59
12 Peudawa	-	-	33	27	33	27
13 Banda Alam	-	-	37	40	37	40
14 Idi Tunong	38	35	-	-	38	35
15 Darul Ihsan	-	-	-	-	-	-
16 Idi Timur	-	-	-	-	-	-
17 Darul Aman	43	48	13	14	56	62
18 Nurussalam	-	-	64	62	64	62
19 Darul Falah	-	-	-	-	-	-
20 Julok	46	44	-	-	46	44
21 Indra Makmur	-	-	-	-	-	-
22 Pante Bidari	-	-	30	15	30	15
23 Simpang Ulim	68	68	29	24	97	92
24 Madat	42	37	17	13	59	50
Aceh Timur	426	410	418	376	844	786

Lanjutan Tabel/*Continued Table* 4.1.6

Kecamatan Subdistrict	Murid/Students					
	Negeri/Public		Swasta/Private		Jumlah/Total	
	2021/2022	2022/2023	2021/2022	2022/2023	2021/2022	2022/2023
(1)	(14)	(15)	(16)	(17)	(18)	(19)
1 Serbajadi	-	-	-	-	-	-
2 Simpang Jernih	-	-	-	-	-	-
3 Peunaron	-	-	-	-	-	-
4 Birem Bayeun	-	-	158	239	158	239
5 Rantau Selamat	-	-	99	82	99	82
6 Sungai Raya	-	-	51	60	51	60
7 Peureulak	540	535	822	777	1 362	1 312
8 Peureulak Timur	387	327	-	-	387	327
9 Peureulak Barat	-	-	143	126	143	126
10 Ranto Peureulak	370	349	287	284	657	633
11 Idi Rayeuk	564	513	-	-	564	513
12 Peudawa	-	-	127	124	127	124
13 Banda Alam	-	-	388	389	388	389
14 Idi Tunong	339	311	-	-	339	311
15 Darul Ihsan	-	-	-	-	-	-
16 Idi Timur	-	-	-	-	-	-
17 Darul Aman	411	378	-	43	411	421
18 Nurussalam	-	-	591	620	591	620
19 Darul Falah	-	-	-	-	-	-
20 Julok	490	469	-	-	490	469
21 Indra Makmur	-	-	-	-	-	-
22 Pante Bidari	-	-	147	108	147	108
23 Simpang Ulim	650	632	232	231	882	863
24 Madat	282	297	102	109	384	406
Aceh Timur	4 033	3 811	3 147	3 192	7 180	7 003

Sumber/*Source*: Kementerian Agama, Data Semester Ganjil/*Ministry of Religious Affairs, Odd Semester Data*

Tabel
Table 4.1.7

Jumlah Sekolah, Guru, dan Murid Sekolah Menengah Atas (SMA) di Bawah Kementerian Pendidikan dan Kebudayaan Menurut Kecamatan di Kabupaten Aceh Timur, 2021/2022 dan 2022/2023
Number of Schools, Teachers, and Pupils in Senior High Schools Under The Ministry of Education and Culture by Subdistrict in Aceh Timur Regency, 2021/2022 dan 2022/2023

Kecamatan Subdistrict	Sekolah/Schools					
	Negeri/Public		Swasta/Private		Jumlah/Total	
	2021/2022	2022/2023	2021/2022	2022/2023	2021/2022	2022/2023
(1)	(2)	(3)	(4)	(5)	(6)	(7)
1 Serbajadi	-	-	-	-	-	-
2 Simpang Jernih	-	-	-	-	-	-
3 Peunaron	1	1	-	-	1	1
4 Birem Bayeun	4	4	-	-	4	4
5 Rantau Selamat	2	2	-	-	2	2
6 Sungai Raya	1	1	-	-	1	1
7 Peureulak	1	1	1	1	2	2
8 Peureulak Timur	-	-	-	-	-	-
9 Peureulak Barat	-	-	1	1	1	1
10 Ranto Peureulak	1	1	-	-	1	1
11 Idi Rayeuk	3	3	-	-	3	3
12 Peudawa	1	1	-	-	1	1
13 Banda Alam	1	1	1	1	2	2
14 Idi Tunong	1	1	-	-	1	1
15 Darul Ihsan	1	1	-	-	1	1
16 Idi Timur	-	-	-	-	-	-
17 Darul Aman	1	1	-	-	1	1
18 Nurussalam	1	1	-	-	1	1
19 Darul Falah	1	1	-	-	1	1
20 Julok	1	1	-	-	1	1
21 Indra Makmur	1	1	-	-	1	1
22 Pante Bidari	2	2	1	1	3	3
23 Simpang Ulim	1	1	-	-	1	1
24 Madat	2	2	-	-	2	2
Aceh Timur	27	27	4	4	31	31

Lanjutan Tabel/Continued Table 4.1.7

Kecamatan Subdistrict	Guru ¹ /Teachers ¹					
	Negeri/Public		Swasta/Private		Jumlah/Total	
	2021/2022	2022/2023	2021/2022	2022/2023	2021/2022	2022/2023
(1)	(8)	(9)	(10)	(11)	(12)	(13)
1 Serbajadi	-	-	-	-	-	-
2 Simpang Jernih	-	-	-	-	-	-
3 Peunaron	31	34	-	-	31	34
4 Birem Bayeun	82	83	-	-	82	83
5 Rantau Selamat	59	51	-	-	59	51
6 Sungai Raya	26	28	-	-	26	28
7 Peureulak	61	58	6	8	67	66
8 Peureulak Timur	-	-	-	-	-	-
9 Peureulak Barat	-	-	12	9	12	9
10 Ranto Peureulak	33	36	-	-	33	36
11 Idi Rayeuk	88	90	-	-	88	90
12 Peudawa	28	29	-	-	28	29
13 Banda Alam	15	17	13	10	28	27
14 Idi Tunong	29	31	-	-	29	31
15 Darul Ihsan	27	24	-	-	27	24
16 Idi Timur	-	-	-	-	-	-
17 Darul Aman	34	36	-	-	34	36
18 Nurussalam	26	25	-	-	26	25
19 Darul Falah	20	22	-	-	20	22
20 Julok	53	51	-	-	53	51
21 Indra Makmur	43	36	-	-	43	36
22 Pante Bidari	34	35	8	9	42	44
23 Simpang Ulim	50	46	-	-	50	46
24 Madat	58	52	-	-	58	52
Aceh Timur	797	784	39	36	836	820

Lanjutan Tabel/Continued Table 4.1.7

Kecamatan Subdistrict	Murid/Students					
	Negeri/Public		Swasta/Private		Jumlah/Total	
	2021/2022	2022/2023	2021/2022	2022/2023	2021/2022	2022/2023
(1)	(14)	(15)	(16)	(17)	(18)	(19)
1 Serbajadi	-	-	-	-	-	-
2 Simpang Jernih	-	-	-	-	-	-
3 Peunaron	413	451	-	-	413	451
4 Birem Bayeun	728	708	-	-	728	708
5 Rantau Selamat	520	492	-	-	520	492
6 Sungai Raya	272	249	-	-	272	249
7 Peureulak	765	614	108	106	873	720
8 Peureulak Timur	-	-	-	-	-	-
9 Peureulak Barat	-	-	156	114	156	114
10 Ranto Peureulak	402	442	-	-	402	442
11 Idi Rayeuk	902	940	-	-	902	940
12 Peudawa	319	290	-	-	319	290
13 Banda Alam	151	166	49	46	200	212
14 Idi Tunong	240	246	-	-	240	246
15 Darul Ihsan	227	209	-	-	227	209
16 Idi Timur	-	-	-	-	-	-
17 Darul Aman	421	401	-	-	421	401
18 Nurussalam	223	253	-	-	223	253
19 Darul Falah	81	85	-	-	81	85
20 Julok	521	494	-	-	521	494
21 Indra Makmur	409	425	-	-	409	425
22 Pante Bidari	203	161	22	31	225	192
23 Simpang Ulim	494	475	-	-	494	475
24 Madat	335	324	-	-	335	324
Aceh Timur	7 626	7 425	335	297	7 961	7 722

Catatan/Note: ¹ Jumlah guru termasuk kepala sekolah dan guru/The total of teachers including headmaster and teacher

Sumber/Source: Kementerian Pendidikan, Kebudayaan, Riset, dan Teknologi, data semester ganjil/Ministry of Education, Culture, Research, and Technology, Basic Education Data System, odd semester report data

Tabel
Table 4.1.8

Jumlah Sekolah, Guru, dan Murid Sekolah Menengah Kejuruan (SMK) di Bawah Kementerian Pendidikan dan Kebudayaan Menurut Kecamatan di Kabupaten Aceh Timur, 2021/2022 dan 2022/2023
Number of Schools, Teachers, and Pupils in Vocational High Schools Under The Ministry of Education and Culture by Subdistrict in Aceh Timur Regency, 2021/2022 dan 2022/2023

Kecamatan Subdistrict	Sekolah/Schools					
	Negeri/Public		Swasta/Private		Jumlah/Total	
	2021/2022	2022/2023	2021/2022	2022/2023	2021/2022	2022/2023
(1)	(2)	(3)	(4)	(5)	(6)	(7)
1 Serbajadi	1	1	-	-	1	1
2 Simpang Jernih	1	1	-	-	1	1
3 Peunaron	-	-	-	-	-	-
4 Birem Bayeun	-	-	-	-	-	-
5 Rantau Selamat	-	-	-	-	-	-
6 Sungai Raya	-	-	1	1	1	1
7 Peureulak	2	2	-	-	2	2
8 Peureulak Timur	1	1	-	-	1	1
9 Peureulak Barat	1	1	1	1	2	2
10 Ranto Peureulak	1	1	-	-	1	1
11 Idi Rayeuk	1	1	-	-	1	1
12 Peudawa	-	-	-	-	-	-
13 Banda Alam	-	-	-	-	-	-
14 Idi Tunong	-	-	-	-	-	-
15 Darul Ihsan	1	1	-	-	1	1
16 Idi Timur	-	-	-	-	-	-
17 Darul Aman	1	1	-	-	1	1
18 Nurussalam	1	1	-	-	1	1
19 Darul Falah	-	-	-	-	-	-
20 Julok	1	1	-	-	1	1
21 Indra Makmur	1	1	-	-	1	1
22 Pante Bidari	1	1	-	-	1	1
23 Simpang Ulim	1	1	-	-	1	1
24 Madat	-	-	-	-	-	-
Aceh Timur	15	15	2	2	17	17

Lanjutan Tabel/Continued Table 4.1.8

Kecamatan Subdistrict	Guru ¹ /Teachers ¹					
	Negeri/Public		Swasta/Private		Jumlah/Total	
	2021/2022	2022/2023	2021/2022	2022/2023	2021/2022	2022/2023
(1)	(8)	(9)	(10)	(11)	(12)	(13)
1 Serbajadi	16	21	-	-	16	21
2 Simpang Jernih	13	16	-	-	13	16
3 Peunaron	-	-	-	-	-	-
4 Birem Bayeun	-	-	-	-	-	-
5 Rantau Selamat	-	-	-	-	-	-
6 Sungai Raya	-	-	11	10	11	10
7 Peureulak	102	110	-	-	102	110
8 Peureulak Timur	27	35	-	-	27	35
9 Peureulak Barat	50	52	9	11	59	63
10 Ranto Peureulak	8	14	-	-	8	14
11 Idi Rayeuk	53	56	-	-	53	56
12 Peudawa	-	-	-	-	-	-
13 Banda Alam	-	-	-	-	-	-
14 Idi Tunong	-	-	-	-	-	-
15 Darul Ihsan	18	19	-	-	18	19
16 Idi Timur	-	-	-	-	-	-
17 Darul Aman	41	47	-	-	41	47
18 Nurussalam	17	19	-	-	17	19
19 Darul Falah	-	-	-	-	-	-
20 Julok	28	30	-	-	28	30
21 Indra Makmur	31	33	-	-	31	33
22 Pante Bidari	27	31	-	-	27	31
23 Simpang Ulim	34	35	-	-	34	35
24 Madat	-	-	-	-	-	-
Aceh Timur	465	518	20	21	485	539

Lanjutan Tabel/*Continued Table* 4.1.8

Kecamatan Subdistrict	Murid/Students					
	Negeri/Public		Swasta/Private		Jumlah/Total	
	2021/2022	2022/2023	2021/2022	2022/2023	2021/2022	2022/2023
(1)	(14)	(15)	(16)	(17)	(18)	(19)
1 Serbajadi	199	171	-	-	199	171
2 Simpang Jernih	102	106	-	-	102	106
3 Peunaron	-	-	-	-	-	-
4 Birem Bayeun	-	-	-	-	-	-
5 Rantau Selamat	-	-	-	-	-	-
6 Sungai Raya	-	-	40	50	40	50
7 Peureulak	843	797	-	-	843	797
8 Peureulak Timur	289	246	-	-	289	246
9 Peureulak Barat	147	154	135	148	282	302
10 Ranto Peureulak	80	106	-	-	80	106
11 Idi Rayeuk	502	481	-	-	502	481
12 Peudawa	-	-	-	-	-	-
13 Banda Alam	-	-	-	-	-	-
14 Idi Tunong	-	-	-	-	-	-
15 Darul Ihsan	104	105	-	-	104	105
16 Idi Timur	-	-	-	-	-	-
17 Darul Aman	332	335	-	-	332	335
18 Nurussalam	97	73	-	-	97	73
19 Darul Falah	-	-	-	-	-	-
20 Julok	93	89	-	-	93	89
21 Indra Makmur	89	77	-	-	89	77
22 Pante Bidari	115	160	-	-	115	160
23 Simpang Ulim	401	403	-	-	401	403
24 Madat	-	-	-	-	-	-
Aceh Timur	3 393	3 303	175	198	3 568	3 501

Catatan/Note: ¹ Guru yang mengajar di 2 sekolah atau lebih dihitung di masing-masing sekolah. Jumlah guru termasuk kepala sekolah dan guru/*The teacher who taught in two schools or more counted in every school. The total of teachers including headmaster and teacher*

Sumber/Source: Kementerian Pendidikan, Kebudayaan, Riset, dan Teknologi, data semester ganjil/*Ministry of Education, Culture, Research, and Technology, Basic Education Data System, odd semester report data*

Tabel
Table 4.1.9

**Jumlah Sekolah, Guru, dan Murid Madrasah Aliyah (MA)
di Bawah Kementerian Agama Menurut Kecamatan di
Kabupaten Aceh Timur, 2021/2022 dan 2022/2023**
*Number of Schools, Teachers, and Pupils in Madrasah Aliyah
(MA) Under the Ministry of Religious Affairs by Subdistrict in
Aceh Timur Regency, 2021/2022 and 2022/2023*

Kecamatan Subdistrict	Sekolah/Schools					
	Negeri/Public		Swasta/Private		Jumlah/Total	
	2021/2022	2022/2023	2021/2022	2022/2023	2021/2022	2022/2023
(1)	(2)	(3)	(4)	(5)	(6)	(7)
1 Serbajadi	-	-	-	-	-	-
2 Simpang Jernih	-	-	1	1	1	1
3 Peunaron	-	-	-	-	-	-
4 Birem Bayeun	-	-	-	-	-	-
5 Rantau Selamat	-	-	1	1	1	1
6 Sungai Raya	-	-	1	1	1	1
7 Peureulak	1	1	1	1	2	2
8 Peureulak Timur	-	-	1	1	1	1
9 Peureulak Barat	-	-	-	-	-	-
10 Ranto Peureulak	1	1	-	-	1	1
11 Idi Rayeuk	2	2	-	-	2	2
12 Peudawa	-	-	1	1	1	1
13 Banda Alam	-	-	1	1	1	1
14 Idi Tunong	-	-	-	-	-	-
15 Darul Ihsan	-	-	-	-	-	-
16 Idi Timur	-	-	-	-	-	-
17 Darul Aman	-	-	1	1	1	1
18 Nurussalam	-	-	2	2	2	2
19 Darul Falah	-	-	-	-	-	-
20 Julok	-	-	1	1	1	1
21 Indra Makmur	-	-	-	-	-	-
22 Pante Bidari	-	-	2	2	2	2
23 Simpang Ulim	1	1	-	-	1	1
24 Madat	-	-	2	2	2	2
Aceh Timur	5	5	15	15	20	20

Lanjutan Tabel/Continued Table 4.1.9

Kecamatan Subdistrict	Guru/Teachers					
	Negeri/Public		Swasta/Private		Jumlah/Total	
	2021/2022	2022/2023	2021/2022	2022/2023	2021/2022	2022/2023
(1)	(8)	(9)	(10)	(11)	(12)	(13)
1 Serbajadi	-	-	-	-	-	-
2 Simpang Jernih	-	-	8	8	8	8
3 Peunaron	-	-	-	-	-	-
4 Birem Bayeun	-	-	-	-	-	-
5 Rantau Selamat	-	-	28	14	28	14
6 Sungai Raya	-	-	18	14	18	14
7 Peureulak	39	36	18	15	57	51
8 Peureulak Timur	-	-	31	25	31	25
9 Peureulak Barat	-	-	-	-	-	-
10 Ranto Peureulak	40	38	-	-	40	38
11 Idi Rayeuk	129	129	-	-	129	129
12 Peudawa	-	-	27	13	27	13
13 Banda Alam	-	-	10	10	10	10
14 Idi Tunong	-	-	-	-	-	-
15 Darul Ihsan	-	-	-	-	-	-
16 Idi Timur	-	-	-	-	-	-
17 Darul Aman	-	-	20	17	20	17
18 Nurussalam	-	-	29	25	29	25
19 Darul Falah	-	-	-	-	-	-
20 Julok	-	-	20	14	20	14
21 Indra Makmur	-	-	-	-	-	-
22 Pante Bidari	-	-	27	14	27	14
23 Simpang Ulim	58	56	-	-	58	56
24 Madat	-	-	34	27	34	27
Aceh Timur	266	259	270	196	536	455

Lanjutan Tabel/*Continued Table* 4.1.9

Kecamatan Subdistrict	Murid/Students					
	Negeri/Public		Swasta/Private		Jumlah/Total	
	2021/2022	2022/2023	2021/2022	2022/2023	2021/2022	2022/2023
(1)	(14)	(15)	(16)	(17)	(18)	(19)
1 Serbajadi	-	-	-	-	-	-
2 Simpang Jernih	-	-	47	43	47	43
3 Peunaron	-	-	-	-	-	-
4 Birem Bayeun	-	-	-	-	-	-
5 Rantau Selamat	-	-	80	81	80	81
6 Sungai Raya	-	-	68	77	68	77
7 Peureulak	186	190	64	58	250	248
8 Peureulak Timur	-	-	130	110	130	110
9 Peureulak Barat	-	-	-	-	-	-
10 Ranto Peureulak	307	278	-	-	307	278
11 Idi Rayeuk	588	561	-	-	588	561
12 Peudawa	-	-	25	27	25	27
13 Banda Alam	-	-	43	43	43	43
14 Idi Tunong	-	-	-	-	-	-
15 Darul Ihsan	-	-	-	-	-	-
16 Idi Timur	-	-	-	-	-	-
17 Darul Aman	-	-	65	8	65	8
18 Nurussalam	-	-	97	129	97	129
19 Darul Falah	-	-	-	-	-	-
20 Julok	-	-	65	50	65	50
21 Indra Makmur	-	-	-	-	-	-
22 Pante Bidari	-	-	39	38	39	38
23 Simpang Ulim	395	332	-	-	395	332
24 Madat	-	-	103	124	103	124
Aceh Timur	1 476	1 361	826	788	2 302	2 149

Sumber/Source: Kementerian Agama, Data Semester Ganjil/Ministry of Religious Affairs, Odd Semester Data

Tabel 4.1.10 Jumlah Desa¹/Kelurahan yang Memiliki Fasilitas Sekolah Menurut Kecamatan dan Tingkat Pendidikan di Kabupaten Aceh Timur, 2019-2021
Number of Villages/Kelurahan Having Educational Facilities by Subdistrict and Educational Level in Aceh Timur Regency, 2019-2021

Kecamatan Subdistrict	SD Primary School		
	2019	2020	2021
(1)	(2)	(3)	(4)
1 Serbajadi	9	9	8
2 Simpang Jernih	8	8	7
3 Peunaron	5	5	5
4 Birem Bayeun	21	22	18
5 Rantau Selamat	11	11	10
6 Sungai Raya	7	7	8
7 Peureulak	20	22	19
8 Peureulak Timur	11	11	10
9 Peureulak Barat	11	11	10
10 Ranto Peureulak	14	13	13
11 Idi Rayeuk	16	16	14
12 Peudawa	9	8	8
13 Banda Alam	9	9	9
14 Idi Tunong	10	9	8
15 Darul Ihsan	4	4	4
16 Idi Timur	4	4	4
17 Darul Aman	14	15	14
18 Nurussalam	13	13	13
19 Darul Falah	3	3	3
20 Julok	18	18	18
21 Indra Makmur	11	11	11
22 Pante Bidari	16	15	16
23 Simpang Ulim	11	11	11
24 Madat	11	13	13
Aceh Timur	266	268	254

Lanjutan Tabel/*Continued Table* 4.1.10

Kecamatan <i>Subdistrict</i>	SMP <i>Junior High School</i>		
	2019	2020	2021
(1)	(5)	(6)	(7)
1 Serbajadi	2	2	2
2 Simpang Jernih	4	4	4
3 Peunaron	2	2	2
4 Birem Bayeun	8	7	8
5 Rantau Selamat	4	4	4
6 Sungai Raya	3	3	3
7 Peureulak	7	8	7
8 Peureulak Timur	4	4	4
9 Peureulak Barat	2	2	3
10 Ranto Peureulak	7	7	7
11 Idi Rayeuk	4	4	3
12 Peudawa	1	2	2
13 Banda Alam	3	3	3
14 Idi Tunong	3	2	2
15 Darul Ihsan	2	2	2
16 Idi Timur	2	2	2
17 Darul Aman	4	4	4
18 Nurussalam	5	5	5
19 Darul Falah	1	1	1
20 Julok	6	5	6
21 Indra Makmur	4	3	3
22 Pante Bidari	9	9	7
23 Simpang Ulim	5	5	5
24 Madat	4	4	5
Aceh Timur	96	94	94

Lanjutan Tabel/Continued Table 4.1.10

Kecamatan Subdistrict	SMA Senior High School		
	2019	2020	2021
(1)	(8)	(9)	(10)
1 Serbajadi	-	-	-
2 Simpang Jernih	-	1	1
3 Peunaron	1	1	1
4 Birem Bayeun	5	4	4
5 Rantau Selamat	3	3	3
6 Sungai Raya	1	1	1
7 Peureulak	4	4	4
8 Peureulak Timur	1	1	1
9 Peureulak Barat	-	1	1
10 Ranto Peureulak	2	2	2
11 Idi Rayeuk	4	4	4
12 Peudawa	2	2	2
13 Banda Alam	3	3	3
14 Idi Tunong	1	1	1
15 Darul Ihsan	1	1	1
16 Idi Timur	-	-	-
17 Darul Aman	2	2	2
18 Nurussalam	2	2	2
19 Darul Falah	1	1	1
20 Julok	2	2	2
21 Indra Makmur	1	1	2
22 Pante Bidari	2	2	5
23 Simpang Ulim	3	2	1
24 Madat	3	3	2
Aceh Timur	44	44	46

Lanjutan Tabel/*Continued Table* 4.1.10

Kecamatan Subdistrict		SMK Vocational School		
		2019	2020	2021
(1)		(11)	(12)	(13)
1	Serbajadi	1	1	1
2	Simpang Jernih	1	1	1
3	Peunaron	-	-	-
4	Birem Bayeun	-	-	-
5	Rantau Selamat	-	-	-
6	Sungai Raya	-	-	-
7	Peureulak	2	2	2
8	Peureulak Timur	1	1	1
9	Peureulak Barat	1	2	2
10	Ranto Peureulak	1	1	1
11	Idi Rayeuk	1	1	-
12	Peudawa	-	-	-
13	Banda Alam	-	-	-
14	Idi Tunong	-	-	-
15	Darul Ihsan	1	1	1
16	Idi Timur	-	-	-
17	Darul Aman	1	1	1
18	Nurussalam	1	1	1
19	Darul Falah	-	-	-
20	Julok	1	1	1
21	Indra Makmur	1	1	2
22	Pante Bidari	1	2	1
23	Simpang Ulim	1	1	1
24	Madat	-	-	-
Aceh Timur		15	17	16

Lanjutan Tabel/*Continued Table* 4.1.10

Kecamatan Subdistrict	Perguruan Tinggi University		
	2019	2020	2021
(1)	(14)	(15)	(16)
1 Serbajadi	-	-	-
2 Simpang Jernih	-	-	-
3 Peunaron	-	-	-
4 Birem Bayeun	-	-	-
5 Rantau Selamat	-	-	-
6 Sungai Raya	-	-	-
7 Peureulak	-	-	-
8 Peureulak Timur	-	-	-
9 Peureulak Barat	-	2	1
10 Ranto Peureulak	-	-	-
11 Idi Rayeuk	1	1	-
12 Peudawa	1	1	1
13 Banda Alam	-	-	-
14 Idi Tunong	-	-	-
15 Darul Ihsan	-	-	-
16 Idi Timur	-	-	-
17 Darul Aman	-	-	-
18 Nurussalam	-	-	-
19 Darul Falah	-	-	-
20 Julok	1	1	1
21 Indra Makmur	-	-	-
22 Pante Bidari	-	-	-
23 Simpang Ulim	-	-	-
24 Madat	-	-	-
Aceh Timur	3	5	3

Sumber/*Source*: BPS, Pendataan Potensi Desa (Podes)/ *BPS-Statistics Indonesia, Village Potential Data Collection*

Tabel
Table 4.1.11**Angka Partisipasi Murni (APM) dan Angka Partisipasi Kasar (APK) Menurut Jenjang Pendidikan di Kabupaten Aceh Timur, 2021 dan 2022**
Net Participation Rates and Gross Participation Rates by Educational Level in Aceh Timur Regency, 2021 and 2022

Jenjang Pendidikan <i>Educational Level</i>	Angka Partisipasi Murni (APM) <i>Net Participation Rates</i>		Angka Partisipasi Kasar (APK) <i>Gross Participation Rates</i>	
	2021	2022	2021	2022
(1)	(2)	(3)	(4)	(5)
SD/MI <i>Elementary School</i>	98,83	97,51	107,82	109,22
SMP/MTs <i>Junior High School</i>	85,79	87,43	97,43	91,28
SMA/SMK/MA <i>Senior High School</i>	59,55	59,13	75,83	76,96

Sumber/Source: BPS, Survei Sosial Ekonomi Nasional (Susenas)/BPS-Statistics Indonesia, National Socioeconomic Survey

Tabel 4.1.12 Direktori Taman Kanak-kanak Negeri (TKN) di Kabupaten Aceh Timur, Semester Ganjil Tahun Ajaran 2021/2022
Table 4.1.12 Directory State Kindergarden in Aceh Timur Regency, Odd Semester of School Year 2021/2022

Nama TK	Lokasi TK	Jumlah Guru	Jumlah Murid		Jumlah
			Laki-laki	Perempuan	
(1)	(2)	(3)	(4)	(5)	(6)
Taman Kanak - Kanak Negeri Sampaimah	Idi Rayeuk	5	19	15	34
TK Negeri Alue Bu Alue Nireh	Peureulak Timur	6	17	17	34
TK Negeri Buket Seroja	Julok	4	9	11	20
TK NEGERI PUTRA LABUHAN	Sungai Raya	7	41	35	76
TK Negeri Seuneubok Lapang	Peureulak Timur	2	8	10	18
TK Negeri Alue Ie Mirah	Pante Beudari	2	5	13	18
TK NEGERI ALUE TEH	Birem Bayeun	2	12	9	21
TK Negeri Azkiya	Madat	5	13	17	30
TK NEGERI BLANG BATEE	Peureulak	4	4	14	18
TK Negeri Blang Kuta	Peudawa	8	18	19	37
TK Negeri Buket Panyang	Julok	4	15	15	30
TK Negeri Bukit Selamat	Sungai Raya	5	19	21	40
TK NEGERI COT ASAN	Nurussalam	2	7	6	13
TK NEGERI DAMA PULO SA	Darul Aman	3	11	18	29
TK NEGERI GEULANGGANG MEURAK	Peureulak Timur	5	21	19	40
TK Negeri Geulumpang Payong	Sungai Raya	3	14	19	33
TK NEGERI KRUEK LINTANG	Peureulak Timur	4	11	11	22
TK NEGERI KUNCUP MEKAR	Ranto Peureulak	6	24	38	62
TK NEGERI NURUL ALA	Peureulak	6	51	46	97
TK NEGERI PANTON RAYEUK A	Banda Alam	4	17	17	34
TK Negeri Paya Kruep	Darul Falah	2	12	19	31
TK NEGERI PEMBINA KAB. ACEH TIMUR	Idi Rayeuk	14	55	36	91
TK Negeri Pembina Banda Alam	Banda Alam	5	33	20	53
TK NEGERI PEMBINA DARUL AMAN	Darul Aman	12	76	79	155
TK NEGERI PEMBINA INDRA MAKMU	Indra Makmur	6	28	11	39
TK Negeri Pembina Kec. Peureulak Barat	Peureulak Barat	3	19	17	36
TK NEGERI PEMBINA KECAMATAN JULOK	Julok	9	45	45	90

Lanjutan Tabel/*Continued Table* 4.1.12

Nama TK	Lokasi TK	Jumlah Guru	Jumlah Murid		Jumlah
			Laki-laki	Perempuan	
(1)	(2)	(3)	(4)	(5)	(6)
TK Negeri Pembina Madat	Madat	4	14	21	35
TK NEGERI PEMBINA NURUSSALAM	Nurussalam	6	26	30	56
TK NEGERI PEMBINA PEUDAWA	Peudawa	10	61	61	122
TK NEGERI PEMBINA PEUREULAK	Peureulak	6	96	86	182
TK NEGERI PEMBINA PEUREULAK TIMUR	Peureulak Timur	6	45	44	89
TK Negeri Punti	Peureulak	4	16	13	29
TK NEGERI RAHMAT DAMAI	Peureulak Timur	4	8	20	28
TK Negeri Rantau Panjang	Rantau Selamat	3	23	21	44
TK NEGERI SALEK	Nurussalam	5	16	10	26
TK NEGERI SEUNEUBOK BENTENG	Banda Alam	3	19	23	42
TK Negeri Tanjung Tani	Ranto Peureulak	2	12	12	24
TK NEGERI TARBIYATUL ATHFAL	Peureulak Timur	5	25	28	53
TK Negeri Ulee Tanoh	Julok	4		4	4
TK PEMBINA DARUL FALAH	Darul Falah	6	17	18	35
TK PEMBINA NEGERI LOKOP	Serba Jadi	5	9	16	25
TK Satu Atap SDN Kuala Simpang Ulim	Simpang Ulim				0
TKN MATANG KEUPULA SA	Madat	11	14	17	31
TKN PEMBINA KECAMATAN BIREM BAYEUN	Birem Bayeun	5	38	34	72
TKN PEMBINA KECAMATAN DARUL IHSAN	Darul Ihsan	5	17	22	39
TKN PEMBINA KECAMATAN IDI RAYEUK	Idi Rayeuk	8	52	50	102
TKN PEMBINA SIMPANG ULIM	Simpang Ulim	7	28	29	57
Aceh Timur					2296

Sumber/*Source*: Dinas Pendidikan dan Kebudayaan Kabupaten Aceh Timur/*Education and Culture Office of Aceh Timur Regency*

Tabel 4.1.13 Direktori Taman Kanak-kanak Swasta (TKS) di Kabupaten Aceh Timur, Semester Ganjil Tahun Ajaran 2021/2022
Table 4.1.13 *Directory of Private Kindergarden in Aceh Timur Regency, Odd Semester of School Year 2021/2022*

Nama TK	Lokasi TK	Jumlah Guru	Jumlah Murid		
			Laki-laki	Perempuan	Jumlah
(1)	(2)	(3)	(4)	(5)	(6)
Paud Terpadu al-azhar	Madat	2	14	9	23
PAUD TERPADU MALAHAYATI	Pante Beudari	7	25	45	70
TAMAN KANAK-KANAK ISLAM HARAPAN UMMI	Banda Alam	2	12	15	27
TK Az Zaytun	Madat	2	8	11	19
TK AFDHAL	Pante Beudari	3	17	20	37
TK AISIYIAH BUSTANUL ATHFAL	Rantau Selamat	3	19	20	39
TK AL - FATIHAH	Ranto Peureulak	2	5	6	11
TK AL - HUSNI	Nurussalam	4	27	27	54
TK AL - NAZA	Sungai Raya	2	18	18	36
TK AI - Zikri	Idi Rayeuk	5	17	8	25
TK AL - ZIYAD	Madat	6	22	26	48
TK AL GHIFARI	Peureulak	5	14	17	31
TK AL-HUSNA	Pante Beudari	3	32	16	48
TK AL-MUKARRAM	Rantau Selamat	3	16	16	32
TK AL-MUNAJAH	Idi Rayeuk	2	15	7	22
TK ANNISA	Birem Bayeun	3	19	15	34
TK Anugerah Bhabinkamtibmas	Idi Rayeuk	3	9	9	18
TK AR - RAHMAN	Madat	3	12	13	25
TK BINA KASIH	Julok	--	--	--	--
TK Bintang Harapan	Darul Ihsan	3	19	20	39
TK BUNDA BHAYANGKARI	Peunaron	2	7	13	20
TK Bunga Teratai	Idi Tunong	2	40	29	69
TK BUNGONG JEUMPA	Idi Rayeuk	15	107	107	214
TK BUNGONG JEUMPA	Julok	4	17	9	26
TK CEMPAKA PUTIH	Birem Bayeun	2	12	16	28
TK GAMPONG BIREM RAYEUK	Birem Bayeun	4	20	25	45

Lanjutan Tabel/*Continued Table* 4.1.13

Nama TK	Lokasi TK	Jumlah Guru	Jumlah Murid		Jumlah
			Laki-laki	Perempuan	
(1)	(2)	(3)	(4)	(5)	(6)
TK IT ASHHABUL YAMIN	Peureulak Timur	2	10	12	22
TK KARYA JAYA	Birem Bayeun	2	12	8	20
TK KELUARGA SAKINAH	Simpang Ulim	3	18	8	26
TK KESUMA BANGSA	Birem Bayeun	3	10	18	28
TK MALAHAYATI KEBUN KARANG INONG	Ranto Peureulak	1	9	12	21
TK NURHAYATI	Pante Beudari	1	1	7	8
TK NURRAHIMSYAH	Pante Beudari	2	15	10	25
TK Nurul Fathihah	Sungai Raya	4	20	20	40
TK PERMATA AL QUR AN	Madat	2	12	10	22
TK Permata Bunda	Julok	3	28	28	56
TK RAUDHATINA	Birem Bayeun	4	10	15	25
TK RAUZATUL ULA	Madat	3	13	15	28
TK SUHAILA	Madat	4	32	37	69
TK TAMAN MERIAM TURKI	Peureulak	2	16	10	26
TK TULANG MUDA	Peureulak Timur	5	7	7	14
TK TUNAS BANGSA	Peureulak	4	4	7	11
TK TUNAS HARAPAN ALUE GADENG	Birem Bayeun	--	--	--	--
TK Tunas Harapan Julok Rayeuk Utara	Indra Makmur	3	27	28	55
TK TUNAS HARAPAN PAYA TAMPAH	Birem Bayeun	3	19	13	32
TK TUNAS HARAPAN TUALANG SAWIT	Birem Bayeun	1	11	7	18
TK Ulia	Simpang Ulim	3	12	23	35
TK. AL-IKHSAN	Darul Aman	8	28	34	62
TK. HARAPAN BANGSA	Sungai Raya	8	32	39	71
TK. THIFLUSSA ADAH	Birem Bayeun	4	15	12	27
TK. TUNAS HARAPAN	Ranto Peureulak	3	21	17	38
TK. TUNAS HARAPAN JRS	Indra Makmur	5	20	12	32

Lanjutan Tabel/*Continued Table* 4.1.13

Nama TK	Lokasi TK	Jumlah Guru	Jumlah Murid		Jumlah
			Laki-laki	Perempuan	
(1)	(2)	(3)	(4)	(5)	(6)
TK.PERMATA BUNDA	Peureulak Barat	2	27	15	42
TK.ULUL AZMI	Pante Beudari	6	16	14	40

Sumber/*Source*: Dinas Pendidikan dan Kebudayaan Kabupaten Aceh Timur/*Education and Culture Office of Aceh Timur Regency*

Tabel 4.1.14 Jumlah Fasilitas Pendidikan Agama Non Formal Menurut Kecamatan di Kabupaten Aceh Timur, 2022
Number of Unformally Islamic Education Facilities by Subdistrict in Aceh Timur Regency, 2022

Kecamatan Subdistrict	Balai Pengajian Islamic Class	TPA/TPQ	Dayah/Pesantren
(1)	(2)	(3)	(4)
Serbajadi	-	22	-
Simpang Jernih	-	9	-
Peunaron	-	26	1
Birem Bayeun	-	89	6
Rantau Selamat	-	16	2
Sungai Raya	-	55	6
Peureulak	-	130	11
Peureulak Timur	-	27	7
Peureulak Barat	-	61	8
Ranto Peureulak	-	96	7
Idi Rayeuk	-	62	15
Peudawa	-	15	1
Banda Alam	-	28	3
Idi Tunong	-	48	3
Darul Ihsan	-	39	5
Idi Timur	-	6	1
Darul Aman	-	51	10
Nurussalam	-	58	11
Darul Falah	-	15	1
Julok	-	41	18
Indra Makmur	-	58	1
Pante Bidari	-	23	13
Simpang Ulim	-	52	7
Madat	-	61	6
Aceh Timur	-	1027	1435

Sumber/Source: Kantor Kemeterian Agama Kabupaten Aceh Timur /Ministry of Relegious Affair of Aceh Timur Regency

Tabel 4.1.15 Jumlah Anggota, Pengunjung dan Koleksi Buku Perpustakaan Daerah di Kabupaten Aceh Timur, 2013-2022
Number of Members, Visitors and Book Collections of Aceh Timur Library in Aceh Timur Regency, 2013-2022

Tahun Year	Anggota Member	Pengunjung Visitors	Koleksi Buku Books
(1)	(2)	(3)	(4)
2022	5532	22337	38966
2021	4 527	16 637	16 558
2020	3 589	14 938	16 558
2019	2 700	13 917	15 869
2018	2 670	22 217	40 000
2017	2 274	17 200	10 210
2016	2 470	22 943	6 772
2015	2 100	2 627	5 720
2014	1 460	25 654	12 922
2013	1 357	19 560	11 610

Sumber/Source: Perpustakaan Daerah Aceh Timur/Aceh Timur Library

Tabel 4.1.16 Jumlah Eksemplar Buku Per-Kategori di Perpustakaan Daerah Kabupaten Aceh Timur, 2019- 2022
Number of Copies The Books Student in Aceh Timur Regency Library, 2019- 2022

Jenis Buku <i>Book Types</i>	Tahun <i>Year</i>			
	2019	2020	2021	2022
(1)	(2)	(3)	(4)	(5)
Agama / Religion	1 880	1 954	1 954	1954
Karya Umum / General Books	587	637	637	637
Filsafat / Philoshopy	4 995	5 019	5 019	5019
Sejarah dan Geografi / History and Geography	2 686	2 696	2 696	2696
Kesusastraan / Literature	1 371	1 437	1 437	1437
Ilmu Sosial / Social Science	1 013	1 059	1 059	1059
Bahasa / Language	4 900	4 908	4 908	4908
Ilmu Murni / Science	930	961	961	961
Ilmu Terapan / Applied Science	1 556	1 830	1 830	1830
Ilmu Kesenian dan Olah Raga/ Art and Sport Science	1 403	1 509	1 509	1509

Sumber/Source: Perpustakaan Daerah Aceh Timur/Aceh Timur Library

Tabel 4.1.17 Jumlah Judul Buku Per-Kategori di Perpustakaan Daerah Kabupaten Aceh Timur, 2019- 2022
Number of Title The Books Student in Aceh Timur Regency Library, 2019- 2022

Jenis Buku Book Types	Tahun Year			
	2019	2020	2021	2022
(1)	(2)	(3)	(4)	(5)
Agama / Religion	575	612	612	612
Karya Umum / General Books	452	477	477	477
Filsafat / Philoshopy	2 760	2 772	2 772	2772
Sejarah dan Geografi / History and Geography	2 005	2 010	2 010	2010
Kesusastraan / Literature	420	453	453	453
Ilmu Sosial / Social Science	596	619	619	619
Bahasa / Language	2 984	2 988	2 988	2988
Ilmu Murni / Science	543	551	551	551
Ilmu Terapan / Applied Science	2 221	2 351	2 351	2351
Ilmu Kesenian dan Olah Raga/ Art and Sport Science	669	722	722	722

Sumber/Source: Perpustakaan Daerah Aceh Timur/Aceh Timur Library

Tabel 4.1.18 Pustaka Kampung di Kabupaten Aceh Timur, 2022
Table *Village Library in Aceh Timur Regency, 2022*

Nama Pustaka Kampung <i>Name of Villages Library</i>	Tahun Berdiri <i>Established</i>	Kecamatan <i>Subdistrict</i>
(1)	(2)	(3)
Alue Canang	2010	Birem Bayeun
Alue Gadeng Gampong	2007	Birem Bayeun
Alue Gadeng II	2009	Birem Bayeun
Alue Kumba	2014	Rantau Selamat
Alue Nyamok	2012	Birem Bayeun
Alur Pinang	2010	Peunaron
Bandrong	2013	Peureulak Kota
Bayeun	2007	Rantau Selamat
Beusa Seubrang	2007	Peureulak Barat
Blang Balok	2012	Peureulak Kota
Buket Seulamat	2009	Sungai Raya
Buket Tiga	2010	Peunaron
Labuhan Keude	2007	Sungai Raya
Leuge	2007	Peureulak Kota
Lokop	2007	Serba Jadi
Paya Meuligoe	2009	Peureulak Kota
Punti	2013	Peureulak Kota
Rantau Panjang	2008	Rantau Selamat
Seuneubok Aceh	2011	Sungai Raya
Seuneubok Peusangan	2007	Peureulak Kota
Simpang Empat	2014	Rantau Selamat
Simpang Jernih	2007	Simpang Jernih
Tampar Paloh	2010	Simpang Jernih
Tualang	2013	Peureulak Kota
Tualang	2010	Serba jadi

Lanjutan Tabel/*Continued Table 4.1.18*

Nama Pustaka Kampung <i>Name of Villages Library</i>	Tahun Berdiri <i>Established</i>	Kecamatan <i>Subdistrict</i>
(1)	(2)	(3)
Pustaka Kec. Idi	2012	Gp. Jawa
Pustaka Kec. Julok	2012	Bukit Seroja
Pustaka Kec. Simpang Ulim	2012	Pucuk Alue Dua
Pustaka Kec. Peureulak	2019	Gp. Leuge
Pustaka Kec. Ranto Peureulak	2018	Gp. Alue dua
Pustaka Kec. Birem Bayeun	2012	Rantau Selamat
Pustaka Kec. Alue le Mirah	2020	Gp. Alue le Mirah
Pustaka Kec. Darul Aman	2019	Matang Geutou
Pustaka Kec. Darul Ihsan	2019	Seuneubok Teungoh
Pustaka Kec. Nurussalam	2021	Keude Bagok

Sumber/*Source*: Perpustakaan Daerah Aceh Timur/*Aceh Timur Library*

4.2 KESEHATAN HEALTH

Tabel 4.2.1 Jumlah Desa/Kelurahan Yang Memiliki Sarana Kesehatan Menurut Kecamatan di Kabupaten Aceh Timur, 2020-2022
Number of Villages/Kelurahan Having Health Facilities by Subdistrict in Aceh Timur Regency, 2020-2022

Kecamatan Subdistrict	Rumah Sakit Hospital		
	2019	2020	2021
(1)	(2)	(3)	(4)
1 Serbajadi	-	-	-
2 Simpang Jernih	-	-	-
3 Peunaron	-	-	-
4 Birem Bayeun	-	-	-
5 Rantau Selamat	-	-	-
6 Sungai Raya	-	-	-
7 Peureulak	1	1	1
8 Peureulak Timur	-	-	-
9 Peureulak Barat	-	-	-
10 Ranto Peureulak	-	-	-
11 Idi Rayeuk	1	1	1
12 Peudawa	-	-	-
13 Banda Alam	-	-	-
14 Idi Tunong	-	-	-
15 Darul Ihsan	-	-	-
16 Idi Timur	1	1	1
17 Darul Aman	-	-	-
18 Nurussalam	-	-	-
19 Darul Falah	-	-	-
20 Julok	-	-	-
21 Indra Makmur	-	-	-
22 Pante Bidari	-	-	-
23 Simpang Ulim	-	-	-
24 Madat	-	-	-
Aceh Timur	3	3	3

Lanjutan Tabel/*Continued Table* 4.2.1

Kecamatan <i>Subdistrict</i>	Rumah Sakit Bersalin <i>Maternity Hospital</i>		
	2019	2020	2021
(1)	(5)	(6)	(7)
1 Serbajadi	-	-	-
2 Simpang Jernih	-	-	-
3 Peunaron	-	-	-
4 Birem Bayeun	-	-	-
5 Rantau Selamat	-	-	-
6 Sungai Raya	-	-	-
7 Peureulak	-	-	-
8 Peureulak Timur	-	-	-
9 Peureulak Barat	-	-	-
10 Ranto Peureulak	-	-	-
11 Idi Rayeuk	-	-	-
12 Peudawa	-	-	-
13 Banda Alam	-	-	-
14 Idi Tunong	-	-	-
15 Darul Ihsan	-	-	-
16 Idi Timur	-	-	-
17 Darul Aman	-	-	-
18 Nurussalam	-	-	-
19 Darul Falah	-	-	-
20 Julok	-	-	-
21 Indra Makmur	-	-	-
22 Pante Bidari	-	-	-
23 Simpang Ulim	-	-	-
24 Madat	-	-	-
Aceh Timur	-	-	-

Lanjutan Tabel/*Continued Table* 4.2.1

Kecamatan <i>Subdistrict</i>	Poliklinik <i>Polyclinic</i>		
	2019	2020	2021
(1)	(8)	(9)	(10)
1 Serbajadi	-	-	-
2 Simpang Jernih	-	-	-
3 Peunaron	1	1	1
4 Birem Bayeun	3	1	1
5 Rantau Selamat	-	-	-
6 Sungai Raya	-	-	1
7 Peureulak	1	2	-
8 Peureulak Timur	2	2	2
9 Peureulak Barat	-	-	-
10 Ranto Peureulak	3	3	1
11 Idi Rayeuk	3	3	2
12 Peudawa	1	1	-
13 Banda Alam	-	-	-
14 Idi Tunong	-	-	-
15 Darul Ihsan	1	-	-
16 Idi Timur	1	1	1
17 Darul Aman	3	1	1
18 Nurussalam	-	-	-
19 Darul Falah	-	-	-
20 Julok	2	1	-
21 Indra Makmur	3	2	2
22 Pante Bidari	-	1	-
23 Simpang Ulim	1	-	-
24 Madat	2	1	1
Aceh Timur	27	20	13

Lanjutan Tabel/Continued Table 4.2.1

Kecamatan Subdistrict	Puskesmas Public Health Center		
	2019	2020	2021
(1)	(11)	(12)	(13)
1 Serbajadi	1	1	1
2 Simpang Jernih	1	1	1
3 Peunaron	1	1	1
4 Birem Bayeun	1	1	1
5 Rantau Selamat	1	1	1
6 Sungai Raya	1	1	1
7 Peureulak	1	1	2
8 Peureulak Timur	1	1	1
9 Peureulak Barat	1	1	2
10 Ranto Peureulak	1	1	1
11 Idi Rayeuk	1	1	1
12 Peudawa	1	1	–
13 Banda Alam	1	1	1
14 Idi Tunong	1	1	1
15 Darul Ihsan	1	1	1
16 Idi Timur	1	1	1
17 Darul Aman	1	1	1
18 Nurussalam	1	1	1
19 Darul Falah	1	1	1
20 Julok	1	1	1
21 Indra Makmur	2	2	2
22 Pante Bidari	2	2	2
23 Simpang Ulim	1	1	1
24 Madat	1	1	1
Aceh Timur	26	26	27

Lanjutan Tabel/*Continued Table* 4.2.1

Kecamatan <i>Subdistrict</i>	Puskesmas Pembantu <i>Subsidiary of Public Health Center</i>		
	2019	2020	2021
(1)	(14)	(15)	(16)
1 Serbajadi	3	3	1
2 Simpang Jernih	1	1	1
3 Peunaron	-	-	1
4 Birem Bayeun	7	7	8
5 Rantau Selamat	4	4	3
6 Sungai Raya	1	1	1
7 Peureulak	6	6	7
8 Peureulak Timur	3	3	3
9 Peureulak Barat	1	1	2
10 Ranto Peureulak	4	4	4
11 Idi Rayeuk	3	3	1
12 Peudawa	1	1	1
13 Banda Alam	2	2	2
14 Idi Tunong	-	-	-
15 Darul Ihsan	-	-	1
16 Idi Timur	1	1	1
17 Darul Aman	5	5	5
18 Nurussalam	4	4	4
19 Darul Falah	-	-	-
20 Julok	5	5	5
21 Indra Makmur	5	5	3
22 Pante Bidari	3	3	4
23 Simpang Ulim	3	3	2
24 Madat	3	3	3
Aceh Timur	66	66	63

Lanjutan Tabel/Continued Table 4.2.1

Kecamatan Subdistrict	Apotek Pharmacy		
	2020	2021	2022
(1)	(17)	(18)	(19)
1 Serbajadi	-	-	-
2 Simpang Jernih	-	-	-
3 Peunaron	-	-	-
4 Birem Bayeun	-	-	-
5 Rantau Selamat	-	-	-
6 Sungai Raya	-	-	1
7 Peureulak	3	3	3
8 Peureulak Timur	-	-	-
9 Peureulak Barat	1	2	1
10 Ranto Peureulak	-	-	-
11 Idi Rayeuk	8	7	4
12 Peudawa	-	-	-
13 Banda Alam	1	-	-
14 Idi Tunong	2	1	1
15 Darul Ihsan	-	-	-
16 Idi Timur	-	-	2
17 Darul Aman	1	1	1
18 Nurussalam	-	-	-
19 Darul Falah	-	-	-
20 Julok	2	3	2
21 Indra Makmur	-	1	1
22 Pante Bidari	3	9	6
23 Simpang Ulim	1	1	3
24 Madat	1	1	2
Aceh Timur	26	29	27

Sumber/Source: BPS, Pendataan Potensi Desa (Podes)/BPS-Statistics Indonesia, Village Potential Data Collecting

Tabel 4.2.2 Jumlah Tenaga Kesehatan Menurut Kecamatan di Kabupaten Aceh Timur, 2022
Table *Number of Health Human Resources by Subdistrict in Aceh Timur Municipality, 2022*

Kecamatan Subdistrict	Tenaga Keperawatan Nursing Worker	Tenaga Kebidanan Midwifery Worker	Tenaga Kefarmasian Pharmaceutical	Tenaga Gizi Nutritionist
(1)				
1	Serbajadi			
2	Simpang Jernih			
3	Peunaron			
4	Birem Bayeun			
5	Rantau Selamat			
6	Sungai Raya			
7	Peureulak			
8	Peureulak Timur			
9	Peureulak Barat			
10	Ranto Peureulak			
11	Idi Rayeuk			
12	Peudawa			
13	Banda Alam			
14	Idi Tunong			
15	Darul Ihsan			
16	Idi Timur			
17	Darul Aman			
18	Nurussalam			
19	Darul Falah			
20	Julok			
21	Indra Makmur			
22	Pante Bidari			
23	Simpang Ulim			
24	Madat			
Aceh Timur	1172	1793	149	72

Catatan/Note: Data Tahun 2022 belum tersedia/Data For 2022 is not Available

*Sumber/Source: Dinas Kesehatan Kabupaten Aceh Timur/Department of Healthy of Aceh Timur Regency

Tabel 4.2.3 Jumlah Rumah Sakit Umum, Rumah Sakit Khusus, dan Puskesmas, Menurut Kecamatan di Kabupaten Aceh Timur, 2021 dan 2022

Kecamatan Subdistrict	Rumah Sakit Umum General Hospital		Rumah Sakit Khusus Special Hospital	
	2021	2022	2021	2022
(1)	(2)	(3)	(4)	(5)
1 Serbajadi	-	-	-	-
2 Simpang Jernih	-	-	-	-
3 Peunaron	-	-	-	-
4 Birem Bayeun	-	-	-	-
5 Rantau Selamat	-	-	-	-
6 Sungai Raya	-	-	-	-
7 Peureulak	1	1	-	1
8 Peureulak Timur	-	-	-	-
9 Peureulak Barat	-	-	-	-
10 Ranto Peureulak	-	-	-	-
11 Idi Rayeuk	1	1	-	1
12 Peudawa	-	-	-	-
13 Banda Alam	-	-	-	-
14 Idi Tunong	-	-	-	-
15 Darul Ihsan	-	-	-	-
16 Idi Timur	1	1	-	1
17 Darul Aman	-	-	-	-
18 Nurussalam	-	-	-	-
19 Darul Falah	-	-	-	-
20 Julok	-	-	-	-
21 Indra Makmur	-	-	-	-
22 Pante Bidari	-	-	-	-
23 Simpang Ulim	-	-	-	-
24 Madat	-	-	-	-
Aceh Timur	3	3	-	3

Lanjutan Tabel/*Continued Table* 4.2.3

Kecamatan <i>Subdistrict</i>	Puskesmas ¹ Rawat Inap <i>Public Health Center¹ with Inpatient Care</i>		Puskesmas ¹ Non Rawat Inap <i>Public Health Center¹ without Inpatient Care</i>	
	2021	2022	2021	2022
(1)	(6)	(7)	(8)	(9)
1 Serbajadi	-	-	1	1
2 Simpang Jernih	-	-	1	1
3 Peunaron	-	-	1	1
4 Birem Bayeun	-	-	1	1
5 Rantau Selamat	-	-	1	1
6 Sungai Raya	-	-	1	1
7 Peureulak	-	-	2	2
8 Peureulak Timur	-	-	1	1
9 Peureulak Barat	-	-	1	1
10 Ranto Peureulak	-	-	1	1
11 Idi Rayeuk	-	-	1	1
12 Peudawa	-	-	1	1
13 Banda Alam	-	-	1	1
14 Idi Tunong	-	-	1	1
15 Darul Ihsan	-	-	1	1
16 Idi Timur	-	-	1	1
17 Darul Aman	-	-	1	1
18 Nurussalam	-	-	1	1
19 Darul Falah	-	-	1	1
20 Julok	-	-	1	1
21 Indra Makmur	-	-	2	2
22 Pante Bidari	-	-	2	2
23 Simpang Ulim	-	-	1	1
24 Madat	-	-	1	1
Aceh Timur	-	-	27	27

	Kecamatan Subdistrict	Klinik/Balai Kesehatan Medical Clinic		Posyandu* Integrated Service Post		Polindes Village Maternity Cottage	
		2021	2022	2021	2022	2021	2022
	(1)	(10)	(11)	(12)	(13)	(14)	(15)
1	Serbajadi	0	0	20	20	11	16
2	Simpang Jernih	0	0	8	8	2	6
3	Peunaron	1	1	17	17	5	8
4	Birem Bayeun	0	0	43	43	0	21
5	Rantau Selamat	0	0	21	21	1	10
6	Sungai Raya	1	1	24	24	0	8
7	Peureulak	2	2	46	46	1	14
8	Peureulak Timur	1	1	20	20	0	11
9	Peureulak Barat	1	1	28	28	1	11
10	Ranto Peureulak	1	1	29	29	0	10
11	Idi Rayeuk	2	2	43	43	1	19
12	Peudawa	1	1	17	17	2	12
13	Banda Alam	0	0	20	20	3	8
14	Idi Tunong	0	0	25	25	0	11
15	Darul Ihsan	0	0	17	17	0	9
16	Idi Timur	0	0	13	13	0	8
17	Darul Aman	0	0	45	45	0	16
18	Nurussalam		0	31	31	1	13
19	Darul Falah	0	0	11	11	0	9
20	Julok	1	1	37	37	0	25
21	Indra Makmur	0	0	30	30	2	9
22	Pante Bidari	3	3	49	49	0	17
23	Simpang Ulim	0	0	26	26	0	17
24	Madat	2	2	26	26	1	9
	Aceh Timur	16	16	646	646	31	297

Catatan/Note: ¹ Puskesmas yang teregistrasi/Registered Public Health Center

*Sumber/Source: Dinas Kesehatan Kabupaten Aceh Timur/Department of Healthy of Aceh Timur Regency

Tabel 4.2.4 Jumlah Dokter Spesialis, Dokter Umum, dan Dokter Gigi Menurut Sarana Pelayanan Kesehatan, 2022
Table *Number of Specialist Doctor, Generalist Doctor, and Dentist by Type of Health Facility, 2022*

Unit Kerja Work Unit	Dokter Spesialis Specialist Doctors	Dokter Umum Generalist Doctors	Dokter Gigi Dentist
(1)	(2)	(3)	(4)
Puskesmas Lokop	-	1	1
Puskesmas Simpang Jernih	-	2	1
Puskesmas Peunaron	-	3	1
Puskesmas Birem Bayeun	-	3	1
Puskesmas Rantau Selamat	-	4	1
Puskesmas Sungai Raya	-	4	2
Puskesmas Peureulak	-	1	1
Puskesmas Lubok Pempeng	-	2	1
Puskesmas Peureulak Timur	-	2	1
Puskesmas Peureulak Barat	-	2	1
Puskesmas Ranto Peureulak	-	6	1
Puskesmas Idi Rayeuk	-	6	1
Puskesmas Peudawa	-	2	1
Puskesmas Keude Geurobak	-	2	1
Puskesmas Idi Tunong	-	3	1
Puskesmas Darul Ihsan	-	2	1
Puskesmas Idi Timur	-	1	1
Puskesmas Darul Aman	-	2	1
Puskesmas Nurussalam	-	2	1
Puskesmas Darul Falah	-	2	1
Puskesmas Julok	-	2	1
Puskesmas Alue le Mirah	-	2	1
Puskesmas Perkebunan Inti	-	2	1
Puskesmas Mtg. Pudeng	-	1	1
Puskesmas Pante Bidari	-	2	1
Puskesmas Simpang Ulim	-	3	1
Puskesmas Madat	-	3	0
RSUD dr. Zubir Mahmud	24	27	3
RSUD Sultan Abdul Azis Syah Peureulak	18	20	3
Rumah Sakit Graha Bunda	18	9	1
Aceh Timur	60	123	34

Sumber/Source: Dinas Kesehatan Kabupaten Aceh Timur/Department of Healthy of Aceh Timur Regency

Tabel 4.2.5 Jumlah Balita yang Pernah Mendapat Imunisasi Menurut Jenis Imunisasi, 2018-2022
Table *Number of Children Under Five Years Who Had Immunization by Type of Immunization, 2018-2022*

Jenis Imunisasi Type of Immunization	2018	2019	2020	2021	2022
(1)	(2)	(3)	(4)	(5)	(6)
BCG	6.143	5.593	5.115	4.040	3895
Campak/Measles	5.715	4.433	3.101	2.900	3895
DPT 1	5.825	5.513	4.458	3.343	3100
DPT 2	5.574	5.113	4.146	3.139	2649
DPT 3	5.249	4.827	3.870	2.952	2476
Polio 1	7.016	6.833	6.106	5.264	5428
Polio 2	6.674	6.563	5.619	4.562	4754
Polio 3	6.387	6.136	5.196	4.184	4320
Polio 4	5.966	5.698	4.881	4.613	3763
Hepatitis B 1	5.825	5.513	4.458	3.343	3100
Hepatitis B 2	5.574	5.113	4.146	3.139	2649
Hepatitis B 3	5.249	4.827	3.870	2.952	2476
Aceh Timur	71.197	66.162	54.966	103.531	42.505

Sumber/Source: Dinas Kesehatan Kabupaten Aceh Timur/Department of Healthy of Aceh Timur Regency

Tabel
Table 4.2.6

**Jumlah Bayi Lahir, Bayi Berat Badan Lahir Rendah (BBLR),
BBLR Dirujuk, dan Bergizi Kurang, 2013 - 2022**
**Number of Births, Babies with Low Birth Weights (LBW),
Treated LBW, and Malnutrition Cases, 2013 - 2022**

Tahun Year	Bayi Lahir Births	BBLR/LBW		Gizi Kurang Malnutrition
		Jumlah Total	Dirujuk Treated	
(1)	(2)	(3)	(4)	(5)
2013	8 226	26	26	468
2014	8 294	85	85	181
2015	8 430	74	74	146
2016	8 073	123	123	---
2017	8 516	144	144	1 715
2018	8 891	108	108	2 040
2019	8.852	102	102	4.703
2020	9.091	134	134	2.297
2021	9.775	227	227	3.436
2022	8.510	265	265	2.048

--- : Tidak ada data/Data is not available

Sumber/Source: Dinas Kesehatan Kabupaten Aceh Timur/Department of Healthy of Aceh Timur Regency

Tabel
Table 4.2.7

Jumlah Ibu Hamil, Melakukan Kunjungan K1, Melakukan Kunjungan K4, Kurang Energi Kronis (KEK), dan Mendapat Tablet Zat Besi (Fe) di Kabupaten Aceh Timur, 2013-2022
Number of Pregnant Women, Those with One Visit and four Visits of Antenatal Care, Chronic Energy Deficiency (CED), and Receiving Iron Supplement in Aceh Timur Regency, 2013-2022

Tahun Year	Jumlah Ibu Hamil Pregnant Women	Melakukan Kunjungan K1 One Visit	Melakukan Kunjungan K4 Four Visits	Kurang Energi Kronis (KEK) Chronic Energy Deficiency (CED)	Mendapat Zat Besi (Fe) Receiving Iron Supplement
(1)	(2)	(3)	(4)	(5)	(6)
2022					
2021	10 293	9 635	8 389	656	7 849
2020	11 344	10 210	8 682	793	8 038
2019	11 376	10 100	8 552	868	7 879
2018	11 406	9 869	8 548	826	6 816
2017	11 430	10 052	8 424	978	4 532
2016	11 506	8 794	7 244	569	5 719
2015	11 895	8 782	7 550	586	6 293
2014	9 747	8 909	7 238	686	7 365
2013	9 182	8 307	6 861	586	7 261

Sumber/Source: Dinas Kesehatan Kabupaten Aceh Timur/Department of Healthy of Aceh Timur Regency

Tabel
Table 4.2.8**Jumlah Kasus HIV/AIDS, IMS, DBD, Diare, TB, dan Malaria Menurut Kecamatan di Kabupaten Aceh Timur, 2022**
Number of Cases of HIV/AIDS, Sexually Transmitted Infection, Dengue Fever, Diarrhea, Tuberculosis (TB) and Malaria by Subdistrict in Aceh Timur Regency, 2022

	Kecamatan Subdistrict	HIV/AIDS HIV/AIDS	IMS Sexually Transmitted Infection	DBD Dengue Fever	Diare Diarrhea	TB Tuber- culosis	Malaria Malaria
	(1)	(2)	(3)	(4)	(5)	(6)	(7)
1	Serbajadi	-	-	0	108	12	-
2	Simpang Jernih	-	-	0	56	9	-
3	Peunaron	-	-	3	42	18	-
4	Birem Bayeun	-	2	14	192	18	-
5	Rantau Selamat	-	1	4	78	23	-
6	Sungai Raya	-	-	1	138	15	-
7	Peureulak	3	-	12	183	120	-
8	Peureulak Timur	-	-	1	82	34	-
9	Peureulak Barat	-	-	4	161	22	-
10	Ranto Peureulak	1	-	3	154	47	-
11	Idi Rayeuk	-	-	11	231	115	-
12	Peudawa	-	-	1	42	19	-
13	Banda Alam	-	-	3	185	8	1
14	Idi Tunong	-	-	3	36	38	-
15	Darul Ihsan	-	-	2	68	15	-
16	Idi Timur	-	-	1	66	8	-
17	Darul Aman	-	-	3	82	24	-
18	Nurussalam	-	-	10	193	24	-
19	Darul Falah	-	-	0	81	7	-
20	Julok	1	1	12	561	65	1
21	Indra Makmur	1	-	2	152	21	-
22	Pante Bidari	1	-	3	247	52	-
23	Simpang Ulim	1	-	0	309	48	-
24	Madat	-	-	3	72	40	-
	Aceh Timur	8	4	96	3.519	802	2

Sumber/Source: Dinas Kesehatan Kabupaten Aceh Timur/Department of Healthy of Aceh Timur Regency

Tabel
Table 4.2.9**Jumlah Pasangan Usia Subur dan Peserta KB Aktif Menurut Kecamatan di Kabupaten Aceh Timur, 2022**
Number of Eligible Couples and Family Planning Participants by Subdistrict in Aceh Timur Regency, 2022

	Kecamatan Subdistrict	Jumlah PUS Eligible Couples	Peserta KB Aktif Family Planning Participants			Kondom Condom
			IUD	MOW	MOP	
	(1)	(2)	(3)	(4)	(5)	(6)
1	Serbajadi	1273	5	11	-	16
2	Simpang Jernih	689	0	5	-	23
3	Peunaron	1742	16	55	-	12
4	Birem Bayeun	5454	346	369	-	98
5	Rantau Selamat	2350	34	119	-	27
6	Sungai Raya	2407	64	74	-	49
7	Peureulak	8917	199	139	-	353
8	Peureulak Timur	2746	16	69	-	18
9	Peureulak Barat	3299	13	47	-	26
10	Ranto Peureulak	4929	35	117	-	59
11	Idi Rayeuk	7425	200	128	-	317
12	Peudawa	2462	3	10	-	23
13	Banda Alam	1643	100	28	-	17
14	Idi Tunong	2212	105	12	-	52
15	Darul Ihsan	1395	25	19	-	32
16	Idi Timur	1347	7	42	-	21
17	Darul Aman	3907	44	42	-	24
18	Nurussalam	3391	34	42	-	56
19	Darul Falah	713	10	3	-	13
20	Julok	5098	139	93	-	57
21	Indra Makmur	3118	143	72	-	64
22	Pante Bidari	4860	23	17	-	50
23	Simpang Ulim	4015	0	3	-	3
24	Madat	5310	5	4	-	20
	Aceh Timur	80.702	1.566	1.520	-	1.430

Lanjutan Tabel/*Continued Table* 4.2.9

Kecamatan <i>Subdistrict</i>		Peserta KB Aktif <i>Family Planning Participants</i>			Jumlah <i>Total</i>
		Implan <i>Implants</i>	Suntikan <i>Injection</i>	Pil <i>Pill</i>	
(1)		(7)	(8)	(9)	(10)
1	Serbajadi	48	635	126	809
2	Simpang Jernih	5	355	173	533
3	Peunaron	89	741	490	1320
4	Birem Bayeun	290	1136	1867	3293
5	Rantau Selamat	98	582	336	1016
6	Sungai Raya	92	848	348	1288
7	Peureulak	51	2558	1288	3897
8	Peureulak Timur	36	1191	739	1966
9	Peureulak Barat	7	1281	758	2046
10	Ranto Peureulak	155	1446	1425	3026
11	Idi Rayeuk	156	1869	1535	3560
12	Peudawa	3	370	307	680
13	Banda Alam	32	406	300	738
14	Idi Tunong	85	455	408	948
15	Darul Ihsan	39	477	244	760
16	Idi Timur	56	358	190	604
17	Darul Aman	16	1417	678	2111
18	Nurussalam	40	1380	627	2047
19	Darul Falah	49	227	186	462
20	Julok	64	2304	1226	3594
21	Indra Makmur	141	1200	1117	2458
22	Pante Bidari	134	2363	1350	3847
23	Simpang Ulim	27	2001	330	2358
24	Madat	31	1529	1216	2776
Aceh Timur		1.744	27.129	17.264	46.137

Sumber/*Source*: Dinas Kesehatan Kabupaten Aceh Timur/*Department of Healthy of Aceh Timur Regency*

Tabel 4.2.10 Jumlah Pasangan Usia Subur dan Pengguna KB Menurut Kecamatan di Kabupaten Aceh Timur, 2022
Number of Fertile Age Couples and Contraceptive Device Users, 2022

Kecamatan Subdistrict	Pasangan Usia Subur (PUS)	Peserta Keluarga Berencana (KB)	Bina Keluarga Balita	Bina Keluarga Remaja	Bina Keluarga Lansia	
(1)	(2)	(3)	(4)	(5)	(6)	
1	Serbajadi	1273	841	0	0	0
2	Simpang Jernih	689	561	0	0	0
3	Peunaron	1742	1403	0	0	0
4	Birem Bayeun	5454	4106	989	1461	825
5	Rantau Selamat	2350	1196	358	328	284
6	Sungai Raya	2407	1475	13	9	21
7	Peureulak	8917	4588	291	231	133
8	Peureulak Timur	2746	2069	27	23	25
9	Peureulak Barat	3299	2132	208	181	76
10	Ranto Peureulak	4929	3237	59	11	22
11	Idi Rayeuk	7425	4205	447	178	38
12	Peudawa	2462	716	353	396	161
13	Banda Alam	1643	883	12	2	0
14	Idi Tunong	2212	1117	136	55	13
15	Darul Ihsan	1395	836	111	129	58
16	Idi Timur	1347	674	217	227	138
17	Darul Aman	3907	2221	276	73	1
18	Nurussalam	3391	2179	459	14	15
19	Darul Falah	713	488	21	9	2
20	Julok	5098	3883	417	563	447
21	Indra Makmur	3118	2737	90	63	7
22	Pante Bidari	4860	3937	443	227	69
23	Simpang Ulim	4015	2364	548	144	68
24	Madat	5310	2805	348	104	85
Aceh Timur	80.702	50.653	5.823	4.428	2.488	

Sumber/Source: Dinas Pemberdayaan Perempuan, Perlindungan Anak dan Keluarga Kabupaten Aceh Timur/Department of Women Empowerment, Child and Family Protection of Aceh Timur Regency

Tabel 4.2.11 Jumlah Kasus Penyakit Menurut Kabupaten/Kota dan Jenis Penyakit di Kabupaten Aceh Timur, 2022
Table 4.2.11 Diseases in Aceh Timur Regency, 2022

	Kecamatan Subdistrict	Malaria (Suspek) Malaria (Suspect)	TB Paru Tuberculosis	Pneumonia Pneumonia	Kusta Leprosy
	(1)	(2)	(3)	(4)	(5)
1	Serbajadi	1	12	16	0
2	Simpang Jernih	7	9	6	0
3	Peunaron	6	18	1	0
4	Birem Bayeun	1	18	4	0
5	Rantau Selamat	6	23	11	1
6	Sungai Raya	156	15	11	0
7	Peureulak	55	150	39	5
8	Peureulak Timur	32	22	28	0
9	Peureulak Barat	2	47	46	0
10	Ranto Peureulak	14	115	1	3
11	Idi Rayeuk	8	19	19	4
12	Peudawa	6	8	13	1
13	Banda Alam	2	38	8	0
14	Idi Tunong	5	15	12	0
15	Darul Ihsan	17	8	15	0
16	Idi Timur	9	24	7	0
17	Darul Aman	0	24	0	7
18	Nurussalam	9	7	4	0
19	Darul Falah	4	65	1	0
20	Julok	2	14	25	0
21	Indra Makmur	17	47	29	0
22	Pante Bidari	43	60	41	3
23	Simpang Ulim	154	20	5	0
24	Madat	10	4	3	0
	Aceh Timur	566	782	345	24

Lanjutan Tabel/Continued Table 4.2.11

	Kecamatan Subdistrict	Pertusis	Tetanus Non Neonatorum	Tetanus Neonatorum	Campak	Hepatitis B
	(1)	(6)	(7)	(8)	(9)	(10)
1	Serbajadi	-	-	-	-	-
2	Simpang Jernih	-	-	-	-	-
3	Peunaron	-	-	-	-	-
4	Birem Bayeun	-	-	-	12	-
5	Rantau Selamat	1	-	-	7	-
6	Sungai Raya	-	-	-	11	-
7	Peureulak	-	-	-	35	-
8	Peureulak Timur	-	-	-	-	-
9	Peureulak Barat	-	-	-	42	-
10	Ranto Peureulak	-	-	-	39	-
11	Idi Rayeuk	1	-	-	6	-
12	Peudawa	-	-	-	5	-
13	Banda Alam	-	-	-	8	-
14	Idi Tunong	-	-	-	23	-
15	Darul Ihsan	-	-	-	-	-
16	Idi Timur	-	-	-	25	-
17	Darul Aman	-	-	-	2	-
18	Nurussalam	-	-	-	8	-
19	Darul Falah	-	-	-	2	-
20	Julok	1	-	-	11	-
21	Indra Makmur	-	-	-	-	-
22	Pante Bidari	-	-	-	10	-
23	Simpang Ulim	-	-	-	8	-
24	Madat	-	-	-	8	-
	Aceh Timur	3	0	0	262	0

Sumber/Source: Dinas Kesehatan Kabupaten Aceh Timur/Department of Healthy of Aceh Timur Regency

Tabel
Table 4.2.12**Jumlah Ibu Hamil, Nifas, dan Persalinan Ditolong Tenaga Kesehatan Menurut Kecamatan di Kabupaten Aceh Timur, 2022**
Number of Pregnancy and Post Natal Mother by Subdistrict in Aceh Timur Regency, 2022

	<i>Kecamatan Subdistrict</i>	<i>Puskesmas Public Health Care</i>	<i>Ibu Hamil Pregnant</i>	<i>Ibu Nifas Post Natal</i>	<i>Persalinan Ditolong Tenaga Kesehatan</i>
	(1)	(2)	(3)	(4)	(5)
1	Serbajadi	Serbajadi	163	156	193
2	Simpang Jernih	Simpang Jernih	88	84	75
3	Peunaron	Peunaron	224	214	182
4	Birem Bayeun	Birem Bayeun	700	669	502
5	Rantau Selamat	Rantau Selamat	302	288	217
6	Sungai Raya	Sungai Raya	309	295	253
7	Peureulak	Peureulak	947	904	786
		Lubok Pempeng	198	189	137
8	Peureulak Timur	Peureulak Timur	353	337	295
9	Peureulak Barat	Peureulak Barat	424	404	362
10	Ranto Peureulak	Ranto Peureulak	633	604	593
11	Idi Rayeuk	Idi Rayeuk	954	910	707
12	Peudawa	Peudawa	316	302	240
13	Banda Alam	Keude Gerubak	211	201	207
14	Idi Tunong	Idi Tunong	284	271	244
15	Darul Ihsan	Darul Ihsan	179	171	152
16	Idi Timur	Idi Timur	173	165	147
17	Darul Aman	Darul Aman	502	479	465
18	Nurussalam	Nurussalam	436	416	357
19	Darul Falah	Darul Falah	92	87	76
20	Julok	Julok	655	625	517
21	Indra Makmur	Alue le Mirah	240	229	199
		Perkebunan Inti	160	153	88
22	Pante Bidari	Matang Pudeng	265	253	229
		Pante Bidari	359	343	268
23	Simpang Ulim	Simpang Ulim	516	492	427
24	Madat	Madat	682	651	570
	Aceh Timur		10.365	9.894	8.488

Sumber/Source: Dinas Kesehatan Kabupaten Aceh Timur/Department of Healthy of Aceh Timur Regency

Tabel 4.2.13 Jumlah Persalinan, Bayi Lahir Hidup, Lahir Mati, dan Meninggal Menurut Kecamatan di Kabupaten Aceh Timur, 2022
Number of Pre Natal, Life Birth, Died Birth, and All Died by Subdistrict in Aceh Timur Regency, 2022

	Kecamatan Subdistrict	Puskesmas Public Health Care	Jumlah Bayi/Number of Baby		
			Lahir Hidup	Lahir Mati	Kematian Bayi
	(1)	(2)	(3)	(4)	(5)
1	Serbajadi	Serbajadi	195	0	0
2	Simpang Jernih	Simpang Jernih	78	1	2
3	Peunaron	Peunaron	184	1	6
4	Birem Bayeun	Birem Bayeun	503	0	6
5	Rantau Selamat	Rantau Selamat	221	0	5
6	Sungai Raya	Sungai Raya	252	2	1
7	Peureulak	Peureulak	785	8	16
		Lubok Pempeng	138	1	2
8	Peureulak Timur	Peureulak Timur	294	1	6
9	Peureulak Barat	Peureulak Barat	362	1	7
10	Ranto Peureulak	Ranto Peureulak	600	2	5
11	Idi Rayeuk	Idi Rayeuk	705	6	13
12	Peudawa	Peudawa	240	1	3
13	Banda Alam	Keude Gerubak	202	6	5
14	Idi Tunong	Idi Tunong	243	1	0
15	Darul Ihsan	Darul Ihsan	151	2	1
16	Idi Timur	Idi Timur	144	3	3
17	Darul Aman	Darul Aman	466	5	9
18	Nurussalam	Nurussalam	353	4	5
19	Darul Falah	Darul Falah	75	3	3
20	Julok	Julok	517	3	12
21	Indra Makmur	Alue le Mirah	206	0	3
		Perkebunan Inti	89	0	2
22	Pante Bidari	Matang Pudeng	233	0	2
		Pante Bidari	270	3	5
23	Simpang Ulim	Simpang Ulim	429	2	7
24	Madat	Madat	575	2	10
Aceh Timur			8.510	58	139

Sumber/Source: Dinas Kesehatan Kabupaten Aceh Timur/Department of Healthy of Aceh Timur Regency

Tabel
Table 4.2.14

Jumlah Dokter Menurut Kecamatan di Kabupaten Aceh Timur, 2022
Number of Doctors by Subdistrict in Aceh Timur Regency, 2022

Kecamatan Subdistrict	Unit Kerja Unit	Dokter Umum (PNS) Doctor	Dokter Gigi (PNS) Dentist	Dokter Spesialis Specialist
(1)	(2)	(3)	(4)	(5)
Serbajadi	PKM Lokop	2	1	-
Simpang Jernih	PKM Simpang Jernih	2	1	-
Peunaron	PKM Peunaron	1	-	-
Birem Bayeun	PKM Birem Bayeun	2	1	-
Rantau Selamat	PKM Rantau Selamat	3	1	-
Sungai Raya	PKM Sungai Raya	3	2	-
Peureulak	PKM Peureulak	1	1	-
	PKM Lubok Pempeng	2	1	-
Peureulak Timur	PKM Peureulak Timur	1	1	-
Peureulak Barat	PKM Peureulak Barat	2	1	-
Ranto Peureulak	PKM Ranto Peureulak	2	1	-
Idi Rayeuk	PKM Idi Rayeuk	5	1	-
Peudawa	PKM Peudawa	2	1	-
Banda Alam	PKM Banda Alam	2	1	-
Idi Tunong	PKM Idi Tunong	2	1	-
Darul Ihsan	PKM Darul Ihsan	2	-	-
Idi Timur	PKM Idi Timur	1	-	-
Darul Aman	PKM Darul Aman	2	1	-
Nurussalam	PKM Nurussalam	2	-	-
Darul Falah	PKM Darul Falah	2	-	-

Lanjutan Tabel/*Continued Table* 4.2.14

Kecamatan <i>Subdistrict</i>	Unit Kerja Unit	Dokter Umum (PNS) Doctor	Dokter Gigi (PNS) Dentist	Dokter Spesialis Specialist
(1)	(2)	(3)	(4)	(5)
Julok	PKM Julok	2	1	-
Indra Makmur	PKM Alue le Mirah	2	1	-
	PKM Perkebunan Inti	1	1	-
Pantee Bidari	PKM Matang Pudeng	1	-	-
	PKM Pante Bidari	1	1	-
Simpang Ulim	PKM Simpang Ulim	2	1	-
Madat	PKM Madat	2	-	-
Sub Jumlah I (Puskesmas)		50	21	-
RS Zubir Mahmud		27	3	24
RS Sultan Abdul Azizi Syah		6	-	5
RS Graha Bunda		8	1	18
Sub Jumlah II (Rumah Sakit)		14	1	23
Dinas Kesehatan		2	-	-
Aceh Timur		66	22	23

Lanjutan Tabel/*Continued Table* 4.2.14

Kecamatan Subdistrict	Unit Kerja Unit	Dokter Umum (PTT) Doctor	Dokter Gigi (PTT/Kontrak) Dentist	Jumlah Total
(1)	(2)	(3)	(4)	(5)
Serbajadi	PKM Lokop	-	-	-
Simpang Jernih	PKM Simpang Jernih	-	-	-
Peunaron	PKM Peunaron	-	-	-
Birem Bayeun	PKM Birem Bayeun	-	-	-
Rantau Selamat	PKM Rantau Selamat	-	-	-
Sungai Raya	PKM Sungai Raya	-	-	-
Peureulak	PKM Peureulak	-	-	-
Peureulak Timur	Lubok Pempeng	-	-	-
Peureulak Barat	PKM Peureulak Timur	-	-	-
Ranto Peureulak	PKM Peureulak Barat	-	-	-
Idi Rayeuk	PKM Ranto Peureulak	-	-	-
Peudawa	PKM Idi Rayeuk	-	-	-
Banda Alam	PKM Peudawa	-	-	-
Idi Tunong	PKM Keude Geurobak	-	-	-
Darul Ihsan	PKM Idi Tunong	-	-	-
Idi Timur	PKM Darul Ihsan	-	-	-
Darul Aman	PKM Idi Timur	-	-	-
Nurussalam	PKM Darul Aman	-	-	-
Darul Falah	PKM Nurussalam	-	-	-
Julok	PKM Darul Falah	-	-	-
	PKM Julok	-	-	-

Lanjutan Tabel/*Continued Table* 4.2.14

Kecamatan <i>Subdistrict</i>	Unit Kerja Unit	Dokter Umum (PTT) Doctor	Dokter Gigi (PTT) Dentist	Jumlah <i>Total</i>
(1)	(2)	(3)	(4)	(5)
Indra Makmur	PKM Alue le Mirah	-	-	-
Indra Makmur	PKM Perkebunan Inti	-	-	-
Pantee Bidari	PKM Matang Pudeng	-	-	-
Pantee Bidari	PKM Pante Bidari	-	-	-
Simpang Ulim	PKM Simpang Ulim	-	-	-
Madat	PKM Madat	-	-	-
Sub Jumlah I (Puskesmas)		-	-	-
RS Zubir Mahmud		-	-	-
RS Sultan Abdul Azizi Syah		-	-	-
RS Graha Bunda		-	-	-
Sub Jumlah I (Rumah Sakit)		-	-	-
Dinas Kesehatan		-	-	-
Aceh Timur		0	0	0

Sumber/*Source*: Dinas Kesehatan Kabupaten Aceh Timur/*Department of Healthy of Aceh Timur Regency*

Tabel 4.2.15 Jumlah Sarana Kesehatan Dasar Menurut Kecamatan di Kabupaten Aceh Timur, 2022
Table *Number of Primary Health Facilities by Subdistrict in Aceh Timur Regency, 2022*

	Kecamatan Subdistrict	Praktek Dokter Umum	Praktek Dokter Gigi	Puskesmas	Pustu	
					Aktif	Tidak Aktif
	(1)	(2)	(3)	(4)	(5)	(6)
1	Serbajadi	0	0	1	2	1
2	Simpang Jernih	0	0	1	1	0
3	Peunaron	1	0	1	0	0
4	Birem Bayeun	0	0	1	7	0
5	Rantau Selamat	0	1	1	2	2
6	Sungai Raya	4	1	1	1	0
7	Peureulak	2	4	2	3	3
8	Peureulak Timur	0	0	1	3	0
9	Peureulak Barat	0	0	1	1	0
10	Ranto Peureulak	0	0	1	2	2
11	Idi Rayeuk	10	19	1	3	0
12	Peudawa	1	0	1	0	1
13	Banda Alam	0	0	1	1	1
14	Idi Tunong	0	0	1	0	0
15	Darul Ihsan	0	0	1	0	0
16	Idi Timur	0	0	1	1	0
17	Darul Aman	0	0	1	3	2
18	Nurussalam	0	2	1	4	0
19	Darul Falah	0	0	1	0	0
20	Julok	2	4	1	5	0
21	Indra Makmur	1	0	2	2	4
22	Pante Bidari	1	3	2	3	0
23	Simpang Ulim	0	0	1	3	0
24	Madat	0	1	1	3	0
	Aceh Timur	22	35	27	50	16

Lanjutan Tabel/Continued Table 4.2.15

	Kecamatan Subdistrict	Puskesmas Keliling	Praktek Bidan	Poskesdes		Toko Obat	Apotik
				Aktif	Tidak Aktif		
	(1)	(7)	(8)	(9)	(10)	(11)	(12)
1	Serbajadi	1		14	2	0	0
2	Simpang Jernih	2		6	0	0	0
3	Peunaron	2		7	1	0	0
4	Birem Bayeun	1		19	2	0	0
5	Rantau Selamat	1		9	1	2	0
6	Sungai Raya	1		7	1	2	2
7	Peureulak	4		7	7	2	10
8	Peureulak Timur	1		11	0	0	0
9	Peureulak Barat	1		10	1	0	3
10	Ranto Peureulak	1		9	1	4	0
11	Idi Rayeuk	1		16	3	5	13
12	Peudawa	1		11	1	4	0
13	Banda Alam	1		8	0	0	0
14	Idi Tunong	1		7	4	1	0
15	Darul Ihsan	1		8	1	0	0
16	Idi Timur	1		7	1	0	0
17	Darul Aman	1		14	2	6	2
18	Nurussalam	2		10	3	0	0
19	Darul Falah	1		8	1	0	0
20	Julok	1		25	0	3	5
21	Indra Makmur	2		6	3	1	0
22	Pante Bidari	2		14	3	4	4
23	Simpang Ulim	3		17	0	1	1
24	Madat	2		9	0	1	0
	Aceh Timur	35	0	259	38	36	40

Sumber/Source: Dinas Kesehatan Kabupaten Aceh Timur/Department of Healthy of Aceh Timur Regency

Tabel 4.2.16
Table

Jumlah Lokasi Posyandu, dan Kader Aktif Posyandu Menurut Kecamatan di Kabupaten Aceh Timur, 2022
Number of Integrated Health Post, and The Officer by Subdistrict in Aceh Timur Regency, 2022

	Kecamatan Subdistrict	Puskesmas	Posyandu	Jumlah Kader Aktif
	(1)	(2)	(3)	(4)
1	Serbajadi	PKM Lokop	19	78
2	Simpang Jernih	PKM Simpang Jernih	8	40
3	Peunaron	PKM Peunaron	19	40
4	Birem Bayeun	PKM Birem Bayeun	42	182
5	Rantau Selamat	PKM Rantau Selamat	21	88
6	Sungai Raya	PKM Sungai Raya	24	68
7	Peureulak	PKM Peureulak	30	158
		PKM Lubok Pempeng	9	40
8	Peureulak Timur	PKM Peureulak Timur	20	110
9	Peureulak Barat	PKM Peureulak Barat	27	95
10	Ranto Peureulak	PKM Ranto Peureulak	29	145
11	Idi Rayeuk	PKM Idi Rayeuk	43	14
12	Peudawa	PKM Peudawa	19	85
13	Banda Alam	PKM Keude Geurobak	16	82
14	Idi Tunong	PKM Idi Tunong	27	125
15	Darul Ihsan	PKM Darul Ihsan	17	85
16	Idi Timur	PKM Idi Timur	13	78
17	Darul Aman	PKM Darul Aman	45	225
18	Nurussalam	PKM Nurussalam	32	160
19	Darul Falah	PKM Darul Falah	11	55
20	Julok	PKM Julok	37	187
21	Indra Makmur	PKM Alue Ie Mirah	14	60
		PKM Perkebunan Inti	16	56
22	Pante Bidari	PKM Matang Pudeng	26	55
		PKM Pante Bidari	24	60
23	Simpang Ulim	PKM Simpang Ulim	26	115
24	Madat	PKM Madat	26	130
	Aceh Timur		640	2.616

Sumber/Source: Dinas Kesehatan Kabupaten Aceh Timur/Department of Healthy of Aceh Timur Regency

Tabel 4.2.17 **Kondisi Balita Menurut Kecamatan di Kabupaten Aceh Timur, 2022**
Table **Condition of Baby by Subdistrict in Aceh Timur Regency, 2022**

	Kecamatan Subdistrict	Puskesmas Public Health Care	Jumlah Balita Ditimbang	Kondisi Balita	
				Gizi Kurang	Gizi Buruk
	(1)	(2)	(3)	(4)	(5)
1	Serbajadi	PKM Lokop	765	19	37
2	Simpang Jernih	PKM Simpang Jernih	337	0	20
3	Peunaron	PKM Peunaron	612	8	33
4	Birem Bayeun	PKM Birem Bayeun	1889	28	130
5	Rantau Selamat	PKM Rantau Selamat	871	19	70
6	Sungai Raya	PKM Sungai Raya	1133	2	13
7	Peureulak	PKM Peureulak	3563	50	208
		PKM Lubok Pempeng	734	20	76
8	Peureulak Timur	PKM Peureulak Timur	1530	6	16
9	Peureulak Barat	PKM Peureulak Barat	1425	6	11
10	Ranto Peureulak	PKM Ranto Peureulak	2110	20	107
11	Idi Rayeuk	PKM Idi Rayeuk	3058	6	50
12	Peudawa	PKM Peudawa	1052	27	86
13	Banda Alam	PKM Banda Alam	837	11	104
14	Idi Tunong	PKM Idi Tunong	1184	12	38
15	Darul Ihsan	PKM Darul Ihsan	734	9	32
16	Idi Timur	PKM Idi Timur	642	25	112
17	Darul Aman	PKM Darul Aman	1782	9	115
18	Nurussalam	PKM Nurussalam	1467	2	41
19	Darul Falah	PKM Darul Falah	334	27	162
20	Julok	PKM Julok	1902	0	51
21	Indra Makmur	PKM Alue Ie Mirah	731	0	25
		PKM Perkebunan Inti	432	15	32
22	Pante Bidari	PKM Matang Pudeng	947	10	19
		PKM Pante Bidari	1190	4	105
23	Simpang Ulim	PKM Simpang Ulim	1657	2	16
24	Madat	PKM Madat	1955	0	2
Aceh Timur			34.873	337	1.711

Sumber/Source: Dinas Kesehatan Kabupaten Aceh Timur/Department of Healthy of Aceh Timur Regency

Tabel 4.2.18 Jumlah Bayi yang Diimunisasi Polio 3 Menurut Kecamatan di Kabupaten Aceh Timur, 2022
Number of Bby Which Have Been Immunize Polio 3 by Subdistrict in Aceh Timur Regency, 2022

	Kecamatan Subdistrict	Puskesmas Public Health Care	Bayi Sasaran Target Infant	Imunisasi Polio 3	
				Jumlah/ Total	Persentase/ %
	(1)	(2)	(3)	(4)	(5)
1	Serbajadi	PKM Lokop	204	34	16,7
2	Simpang Jernih	PKM Simpang Jernih	84	40	47,6
3	Peunaron	PKM Peunaron	384	69	18,0
4	Birem Bayeun	PKM Birem Bayeun	637	419	65,8
5	Rantau Selamat	PKM Rantau Selamat	310	52	16,8
6	Sungai Raya	PKM Sungai Raya	303	192	63,4
7	Peureulak	PKM Peureulak	956	414	43,3
		PKM Lubok Pempeng	270	113	41,9
8	Peureulak Timur	PKM Peureulak Timur	320	15	4,7
9	Peureulak Barat	PKM Peureulak Barat	359	160	44,6
10	Ranto Peureulak	PKM Ranto Peureulak	576	325	56,4
11	Idi Rayeuk	PKM Idi Rayeuk	809	509	62,9
12	Peudawa	PKM Peudawa	268	144	53,7
13	Banda Alam	PKM Banda Alam	362	143	39,5
14	Idi Tunong	PKM Idi Tunong	241	90	37,3
15	Darul Ihsan	PKM Darul Ihsan	152	149	98,0
16	Idi Timur	PKM Idi Timur	147	36	24,5
17	Darul Aman	PKM Darul Aman	426	138	32,4
18	Nurussalam	PKM Nurussalam	748	260	34,8
19	Darul Falah	PKM Darul Falah	99	55	55,6
20	Julok	PKM Julok	556	104	18,7
21	Indra Makmur	PKM Alue le Mirah	215	25	11,6
		PKM Perkebunan Inti	142	59	41,5
22	Pante Bidari	PKM Matang Pudeng	225	113	50,2
		PKM Pante Bidari	184	85	46,2
23	Simpang Ulim	PKM Simpang Ulim	440	180	40,9
24	Madat	PKM Madat	624	397	63,6
Aceh Timur			10.041	4.320	1.131

Sumber/Source: Dinas Kesehatan Kabupaten Aceh Timur/Department of Healthy of Aceh Timur Regency

Tabel 4.2.19 Jumlah Bayi yang Diimunisasi DPT 1 + HB 1 Menurut Kecamatan di Kabupaten Aceh Timur, 2022
Table *Number of Baby Which Have Been Immunize DPT 1 + HB1 by Subdistrict in Aceh Timur Regency, 2022*

	Kecamatan Subdistrict	Puskesmas Public Health Care	Bayi Sasaran Target Infant	Imunisasi DPT 1 + HB 1	
				Jumlah/ Total	Persentase/ %
	(1)	(2)	(3)	(4)	(5)
1	Serbajadi	PKM Lokop	204	59	28,9
2	Simpang Jernih	PKM Simpang Jernih	84	39	46,4
3	Peunaron	PKM Peunaron	384	61	15,9
4	Birem Bayeun	PKM Birem Bayeun	637	403	63,3
5	Rantau Selamat	PKM Rantau Selamat	310	72	23,2
6	Sungai Raya	PKM Sungai Raya	303	202	66,7
7	Peureulak	PKM Peureulak	956	173	18,1
		PKM Lubok Pempeng	270	28	10,4
8	Peureulak Timur	PKM Peureulak Timur	320	27	8,4
9	Peureulak Barat	PKM Peureulak Barat	359	33	9,2
10	Ranto Peureulak	PKM Ranto Peureulak	576	221	38,4
11	Idi Rayeuk	PKM Idi Rayeuk	809	426	52,7
12	Peudawa	PKM Peudawa	268	135	50,4
13	Banda Alam	PKM Banda Alam	362	49	13,5
14	Idi Tunong	PKM Idi Tunong	241	22	9,1
15	Darul Ihsan	PKM Darul Ihsan	152	78	51,3
16	Idi Timur	PKM Idi Timur	147	1	0,7
17	Darul Aman	PKM Darul Aman	426	82	19,2
18	Nurussalam	PKM Nurussalam	748	193	25,8
19	Darul Falah	PKM Darul Falah	99	78	78,8
20	Julok	PKM Julok	556	96	17,3
21	Indra Makmur	PKM Alue Ie Mirah	215	43	20,0
		PKM Perkebunan Inti	142	52	36,6
22	Pante Bidari	PKM Matang Pudeng	225	94	41,8
		PKM Pante Bidari	184	122	66,3
23	Simpang Ulim	PKM Simpang Ulim	440	183	41,6
24	Madat	PKM Madat	624	128	20,5
Aceh Timur			10.041	3.100	874

Sumber/Source: Dinas Kesehatan Kabupaten Aceh Timur/Department of Healthy of Aceh Timur Regency

Tabel
Table 4.2.20

Jumlah Bayi yang Diimunisasi DPT 3 + HB 3 Menurut Kecamatan di Kabupaten Aceh Timur, 2022
Number of Baby Which Have Been Immunize DPT 3 + HB3 by Subdistrict in Aceh Timur Regency, 2022

	Kecamatan <i>Subdistrict</i>	Puskesmas <i>Public Health Care</i>	Bayi Sasaran <i>Target Infant</i>	Imunisasi DPT 3 + HB 3	
				Jumlah/ <i>Total</i>	Persentase/ <i>%</i>
	(1)	(2)	(3)	(4)	(5)
1	Serbajadi	PKM Lokop	204	27	13,2
2	Simpang Jernih	PKM Simpang Jernih	84	39	46,4
3	Peunaron	PKM Peunaron	384	49	12,8
4	Birem Bayeun	PKM Birem Bayeun	637	381	59,8
5	Rantau Selamat	PKM Rantau Selamat	310	42	13,5
6	Sungai Raya	PKM Sungai Raya	303	186	61,4
7	Peureulak	PKM Peureulak	956	134	14,0
		PKM Lubok Pempeng	270	27	10,0
8	Peureulak Timur	PKM Peureulak Timur	320	9	2,8
9	Peureulak Barat	PKM Peureulak Barat	359	27	7,5
10	Ranto Peureulak	PKM Ranto Peureulak	576	196	34,0
11	Idi Rayeuk	PKM Idi Rayeuk	809	380	47,0
12	Peudawa	PKM Peudawa	268	130	48,5
13	Banda Alam	PKM Banda Alam	362	15	4,1
14	Idi Tunong	PKM Idi Tunong	241	6	2,5
15	Darul Ihsan	PKM Darul Ihsan	152	52	34,2
16	Idi Timur	PKM Idi Timur	147	3	2,0
17	Darul Aman	PKM Darul Aman	426	32	7,5
18	Nurussalam	PKM Nurussalam	748	147	19,7
19	Darul Falah	PKM Darul Falah	99	32	32,3
20	Julok	PKM Julok	556	73	13,1
21	Indra Makmur	PKM Alue Ie Mirah	215	28	13,0
		PKM Perkebunan Inti	142	67	47,2
22	Pante Bidari	PKM Matang Pudeng	225	53	23,6
		PKM Pante Bidari	184	101	54,9
23	Simpang Ulim	PKM Simpang Ulim	440	145	33,0
24	Madat	PKM Madat	624	95	15,2
Aceh Timur			10.041	2.476	673

Sumber/Source: Dinas Kesehatan Kabupaten Aceh Timur/Department of Healthy of Aceh Timur Regency

Tabel 4.2.21 Jumlah Bayi yang Diimunisasi Campak Menurut Kecamatan di Kabupaten Aceh Timur, 2022
Table *Number of Baby Which Have Been Immunize Measies by Subdistrict in Aceh Timur Regency, 2022*

	Kecamatan <i>Subdistrict</i>	Puskesmas <i>Public Health Care</i>	Bayi Sasaran <i>Target Infant</i>	Imunisasi Campak	
				Jumlah/ <i>Total</i>	Persentase/ %
	(1)	(2)	(3)	(4)	(5)
1	Serbajadi	PKM Lokop	204	144	70,6
2	Simpang Jernih	PKM Simpang Jernih	84	28	33,3
3	Peunaron	PKM Peunaron	384	68	17,7
4	Birem Bayeun	PKM Birem Bayeun	637	452	71,0
5	Rantau Selamat	PKM Rantau Selamat	310	103	33,2
6	Sungai Raya	PKM Sungai Raya	303	195	64,4
7	Peureulak	PKM Peureulak	956	285	29,8
		PKM Lubok Pempeng	270	35	13,0
8	Peureulak Timur	PKM Peureulak Timur	320	29	9,1
9	Peureulak Barat	PKM Peureulak Barat	359	98	27,3
10	Ranto Peureulak	PKM Ranto Peureulak	576	298	51,7
11	Idi Rayeuk	PKM Idi Rayeuk	809	508	62,8
12	Peudawa	PKM Peudawa	268	172	64,2
13	Banda Alam	PKM Banda Alam	362	55	15,2
14	Idi Tunong	PKM Idi Tunong	241	80	33,2
15	Darul Ihsan	PKM Darul Ihsan	152	64	42,1
16	Idi Timur	PKM Idi Timur	147	13	8,8
17	Darul Aman	PKM Darul Aman	426	94	22,1
18	Nurussalam	PKM Nurussalam	748	187	25,0
19	Darul Falah	PKM Darul Falah	99	32	32,3
20	Julok	PKM Julok	556	123	22,1
21	Indra Makmur	PKM Alue le Mirah	215	26	12,1
		PKM Perkebunan Inti	142	111	78,2
22	Pante Bidari	PKM Matang Pudeng	225	84	37,3
		PKM Pante Bidari	184	194	105,4
23	Simpang Ulim	PKM Simpang Ulim	440	80	18,2
24	Madat	PKM Madat	624	337	54,0
Aceh Timur			10.041	3.895	1.054

Sumber/Source: Dinas Kesehatan Kabupaten Aceh Timur/Department of Healthy of Aceh Timur Regency

Tabel
Table 4.2.22

Jumlah Bayi yang Diimunisasi BCG Menurut Kecamatan di Kabupaten Aceh Timur, 2022
Number of Baby Which Have Been Immunize BCG by Subdistrict in Aceh Timur Regency, 2022

	Kecamatan <i>Subdistrict</i>	Puskesmas <i>Public Health Care</i>	Bayi Sasaran <i>Target Infant</i>	Imunisasi BCG	
				Jumlah/ <i>Total</i>	Persentase/ %
	(1)	(2)	(3)	(4)	(5)
1	Serbajadi	PKM Lokop	204	171	83,8%
2	Simpang Jernih	PKM Simpang Jernih	84	46	54,8%
3	Peunaron	PKM Peunaron	384	87	22,7%
4	Birem Bayeun	PKM Birem Bayeun	637	474	74,4%
5	Rantau Selamat	PKM Rantau Selamat	310	71	22,9%
6	Sungai Raya	PKM Sungai Raya	303	210	69,3%
7	Peureulak	PKM Peureulak	956	160	16,7%
		PKM Lubok Pempeng	270	36	13,3%
8	Peureulak Timur	PKM Peureulak Timur	320	57	17,8%
9	Peureulak Barat	PKM Peureulak Barat	359	22	6,1%
10	Ranto Peureulak	PKM Ranto Peureulak	576	264	45,8%
11	Idi Rayeuk	PKM Idi Rayeuk	809	491	60,7%
12	Peudawa	PKM Peudawa	268	122	45,5%
13	Banda Alam	PKM Banda Alam	362	40	11,0%
14	Idi Tunong	PKM Idi Tunong	241	46	19,1%
15	Darul Ihsan	PKM Darul Ihsan	152	69	45,4%
16	Idi Timur	PKM Idi Timur	147	10	6,8%
17	Darul Aman	PKM Darul Aman	426	103	24,2%
18	Nurussalam	PKM Nurussalam	748	257	34,4%
19	Darul Falah	PKM Darul Falah	99	47	47,5%
20	Julok	PKM Julok	556	129	23,2%
21	Indra Makmur	PKM Alue le Mirah	215	57	26,5%
		PKM Perkebunan Inti	142	64	45,1%
22	Pante Bidari	PKM Matang Pudeng	225	119	52,9%
		PKM Pante Bidari	184	164	89,1%
23	Simpang Ulim	PKM Simpang Ulim	440	396	90,0%
24	Madat	PKM Madat	624	183	29,3%
Aceh Timur			10.041	3.895	11

Sumber/Source: Dinas Kesehatan Kabupaten Aceh Timur/Department of Healthy of Aceh Timur Regency

4.3 AGAMA DAN SOSIAL LAINNYA RELIGION AND OTHER SOCIAL AFFAIRS

Tabel 4.3.1 Jumlah Penduduk Menurut Kecamatan dan Agama yang Dianut di Kabupaten Aceh Timur, 2022
Population by Subdistrict and Religion in Aceh Timur Regency, 2022

Kecamatan <i>Subdistrict</i>	Islam <i>Islam</i>	Protestan <i>Protestant</i>	Katolik <i>Catholic</i>	Hindu <i>Hindu</i>	Budha <i>Buddha</i>	Lainnya <i>Others</i>
(1)	(2)	(3)	(4)	(5)	(6)	(7)
1 Serbajadi	6544	-	-	-	-	-
2 Simpang Jernih	3801	-	-	-	-	-
3 Peunaron	8320	-	-	-	-	-
4 Birem Bayeun	28938	-	-	-	-	-
5 Rantau Selamat	13137	-	-	-	-	-
6 Sungai Raya	12275	-	-	-	-	-
7 Peureulak	43042	-	-	-	-	-
8 Peureulak Timur	14493	-	-	-	-	-
9 Peureulak Barat	15445	-	-	-	-	-
10 Ranto Peureulak	25110	-	-	-	-	-
11 Idi Rayeuk	36726	-	4	-	-	-
12 Peudawa	11095	-	-	-	-	-
13 Banda Alam	7595	-	-	-	-	-
14 Idi Tunong	10062	-	-	-	-	-
15 Darul Ihsan	5944	-	-	-	-	-
16 Idi Timur	5844	-	-	-	-	-
17 Darul Aman	18602	-	-	-	-	-
18 Nurussalam	17058	-	-	-	-	-
19 Darul Falah	3418	-	-	-	-	-
20 Julok	25380	-	-	-	-	-
21 Indra Makmur	19918	-	-	-	-	-
22 Pante Bidari	23763	-	-	-	-	-
23 Simpang Ulim	21298	-	-	-	-	-
24 Madat	25884	-	-	-	-	-
Aceh Timur	403692	-	4	-	-	-

Sumber/Source: Kantor Kementerian Agama Kabupaten Aceh Timur / Ministry of Religious Affair of Aceh Timur Regency

Tabel
Table 4.3.2**Jumlah Tempat Peribadatan Menurut Kecamatan di
Kabupaten Aceh Timur, 2022**
**Number of Places of Worship by Subdistrict in Aceh Timur
Regency, 2022**

	Kecamatan Subdistrict	Masjid Mosque	Mushola Pray Room	Gereja Church	Pura Temple	Vihara Monastery
	(1)	(2)	(3)	(4)	(6)	(7)
1	Serbajadi	10	18	-	-	-
2	Simpang Jernih	17	8	-	-	-
3	Peunaron	17	5	-	-	-
4	Birem Bayeun	30	27	-	-	-
5	Rantau Selamat	14	14	-	-	-
6	Sungai Raya	11	13	-	-	-
7	Peureulak	31	38	-	-	-
8	Peureulak Timur	15	20	-	-	-
9	Peureulak Barat	11	15	-	-	-
10	Ranto Peureulak	27	23	-	-	-
11	Idi Rayeuk	14	36	-	-	1
12	Peudawa	8	17	-	-	-
13	Banda Alam	8	16	-	-	-
14	Idi Tunong	6	25	-	-	-
15	Darul Ihsan	6	16	-	-	-
16	Idi Timur	3	11	-	-	-
17	Darul Aman	14	45	-	-	-
18	Nurussalam	15	45	-	-	-
19	Darul Falah	4	8	-	-	-
20	Julok	22	37	-	-	-
21	Indra Makmur	26	13	-	-	-
22	Pante Bidari	19	23	-	-	-
23	Simpang Ulim	17	23	-	-	-
24	Madat	23	26	-	-	-
	Aceh Timur	368	522	-	-	1

Sumber/Source: Kantor Kementerian Agama Kabupaten Aceh Timur / Ministry of Religious Affair of Aceh Timur Regency

Tabel 4.3.3 Jumlah Desa yang Mengalami Bencana Alam Menurut Kecamatan, 2022
Table 4.3.3 Number of Villages that Had Natural Disaster by Subdistrict, 2022

	Kecamatan Subdistrict	Bencana Alam Natural Disasters		
		Banjir Flood	Gempa Bumi Earthquake	Tanah Longsor Landslide
	(1)	(2)	(3)	(4)
1	Serbajadi	2	-	2
2	Simpang Jernih	2	-	-
3	Peunaron	-	-	-
4	Birem Bayeun	13	-	2
5	Rantau Selamat	4	-	-
6	Sungai Raya	2	-	-
7	Peureulak	14	-	-
8	Peureulak Timur	2	-	-
9	Peureulak Barat	13	-	-
10	Ranto Peureulak	17	-	-
11	Idi Rayeuk	18	-	2
12	Peudawa	2	-	1
13	Banda Alam	15	-	6
14	Idi Tunong	13	-	4
15	Darul Ihsan	1	-	-
16	Idi Timur	4	-	2
17	Darul Aman	14	-	-
18	Nurussalam	22	-	-
19	Darul Falah	10	-	-
20	Julok	22	-	-
21	Indra Makmur	11	1	-
22	Pante Bidari	13	-	1
23	Simpang Ulim	6	-	-
24	Madat	8	-	-
	Aceh Timur	228	1	20

Sumber/Source: BPS, Pendataan Potensi Desa (Podes)/BPS-Statistics Indonesia, Village Potential Data Collecting

Tabel 4.3.4 Jumlah Fungsionaris Agama Islam Menurut Kecamatan di Kabupaten Aceh Timur, 2022
Number of Worship Facilities by Subdistrict in Aceh Timur Regency, 2022

	Kecamatan Subdistrict	Ulama	Mubaligh
	(1)	(2)	(3)
1	Serbajadi	8	12
2	Simpang Jernih	11	5
3	Peunaron	10	12
4	Birem Bayeun	7	9
5	Rantau Selamat	12	13
6	Sungai Raya	8	10
7	Peureulak	10	15
8	Peureulak Timur	3	16
9	Peureulak Barat	7	7
10	Ranto Peureulak	10	15
11	Idi Rayeuk	15	25
12	Peudawa	7	13
13	Banda Alam	5	15
14	Idi Tunong	7	8
15	Darul Ihsan	5	18
16	Idi Timur	17	18
17	Darul Aman	8	15
18	Nurussalam	15	16
19	Darul Falah	3	8
20	Julok	17	18
21	Indra Makmur	12	15
22	Pante Bidari	19	20
23	Simpang Ulim	8	24
24	Madat	12	25
	Aceh Timur	236	352

C Sumber/Source: Kantor Kementerian Agama Kabupaten Aceh Timur/Ministry of Religious Affair of Aceh Timur Regency

Lanjutan Tabel/*Continued Table* 4.3.4

	Kecamatan Subdistrict	Bilal	Imam Gampong/ Meunasah	Imam Masjid	Khatib
	(1)	(2)	(3)	(4)	(5)
1	Serbajadi	10	18	18	18
2	Simpang Jernih	17	8	8	8
3	Peunaron	17	5	17	17
4	Birem Bayeun	30	27	30	27
5	Rantau Selamat	14	14	14	14
6	Sungai Raya	11	13	11	11
7	Peureulak	31	38	31	31
8	Peureulak Timur	15	20	15	15
9	Peureulak Barat	11	15	11	15
10	Ranto Peureulak	27	23	27	27
11	Idi Rayeuk	14	36	14	14
12	Peudawa	8	17	8	8
13	Banda Alam	8	16	8	8
14	Idi Tunong	6	25	6	6
15	Darul Ihsan	6	16	6	6
16	Idi Timur	3	11	3	3
17	Darul Aman	14	45	14	14
18	Nurussalam	15	45	15	15
19	Darul Falah	4	8	4	4
20	Julok	22	37	22	22
21	Indra Makmur	26	13	26	26
22	Pante Bidari	19	23	19	19
23	Simpang Ulim	17	23		
24	Madat	23	26	23	23
	Aceh Timur	368	522	350	351

Sumber/*Source*: Kantor Kementerian Agama Kabupaten Aceh Timur/*Ministry of Religious Affair of Aceh Timur Regency*

Tabel
Table 4.3.5**Jumlah Jamaah Haji yang Diberangkatkan Menurut
Kecamatan di Kabupaten Aceh Timur, 2022**
**Number of Departured Moslem Pilgrims by Subdistrict in
Aceh Timur Regency, 2022**

	Kecamatan Subdistrict	Laki-laki Male	Perempuan Female	Jumlah Total
	(1)	(2)	(3)	(4)
1	Serbajadi	-	-	-
2	Simpang Jernih	-	-	-
3	Peunaron	1	1	2
4	Birem Bayeun	3	2	5
5	Rantau Selamat	-	-	-
6	Sungai Raya	-	-	-
7	Peureulak	5	10	15
8	Peureulak Timur	-	-	-
9	Peureulak Barat	1	3	4
10	Ranto Peureulak	6	4	10
11	Idi Rayeuk	5	11	16
12	Peudawa	-	-	-
13	Banda Alam	1	2	3
14	Idi Tunong	-	-	-
15	Darul Ihsan	-	-	-
16	Idi Timur	-	-	-
17	Darul Aman	-	1	1
18	Nurussalam	3	4	7
19	Darul Falah	1	1	2
20	Julok	3	8	11
21	Indra Makmur	1	2	3
22	Pante Bidari	2	5	7
23	Simpang Ulim	6	5	11
24	Madat	2	4	6
	Aceh Timur	40	63	103

Sumber/Source: Kantor Kementerian Agama Kabupaten Aceh Timur/Ministry of Religious Affair of Aceh Timur Regency

Tabel 4.3.6 **Jumlah Tanah Waqaf Menurut Kecamatan di Kabupaten Aceh Timur, 2022**
Table 4.3.6 **Number of Waqaf lands by Sub District in Aceh Timur Regency, 2022**

	Kecamatan Subdistrict	Jumlah Lokasi	Bersertifikat	AIW/APAIW		Luas Keseluruhan (m ²)
				Sudah	Belum	
	(1)	(2)	(3)	(4)	(5)	(6)
1	Serbajadi	21	-	21	-	8800
2	Simpang Jernih	4	-	4	-	4840
3	Peunaron	30	8	22	-	38973
4	Birem Bayeun	62	62	-	-	105022
5	Rantau Selamat	19	11	8	-	4135
6	Sungai Raya	22	10	12	-	22834
7	Peureulak	164	79	85	-	513254
8	Peureulak Timur	22	15	7	-	47051
9	Peureulak Barat	43	33	10	-	281648
10	Ranto Peureulak	63	21	42	-	1486361
11	Idi Rayeuk	146	72	74	-	393634
12	Peudawa	23	23	-	-	60079
13	Banda Alam	35	21	-	14	91197
14	Idi Tunong	47	34	13	-	17177979
15	Darul Ihsan	37	25	12	-	81283
16	Idi Timur	16	14	2	-	990630
17	Darul Aman	115	85	28	2	237113
18	Nurussalam	216	58	158	-	61295392
19	Darul Falah	-	-	-	-	-
20	Julok	86	51	35	-	891368
21	Indra Makmur	22	22	-	-	38124
22	Pante Bidari	102	41	61	-	27479153
23	Simpang Ulim	223	159	64	-	39728614
24	Madat	112	8	-	-	2659666
Aceh Timur		1630	852	658	16	153637149

Sumber/Source: Kantor Kementerian Agama Kabupaten Aceh Timur/Ministry of Religious Affair of Aceh Timur Regency

Tabel
Table 4.3.7**Jumlah Pernikahan Pertama di Kabupaten Aceh Timur, 2022**
Number of First Marriage in Aceh Timur Regency, 2022

	Kecamatan Subdistrict	Bulan/Month					
		Jan	Feb	Mar	Apr	Mei	Jun
	(1)	(2)	(3)	(4)	(5)	(6)	(7)
1	Serbajadi	7	4	8	-	3	4
2	Simpang Jernih	0	3	8	-	-	-
3	Peunaron	6	6	17	-	4	2
4	Birem Bayeun	23	24	32	-	29	15
5	Rantau Selamat	9	15	16	-	17	10
6	Sungai Raya	5	14	11	2	13	4
7	Peureulak	30	31	45	0	47	17
8	Peureulak Timur	5	14	14	2	15	16
9	Peureulak Barat	9	16	14	5	16	15
10	Ranto Peureulak	24	20	16	7	18	15
11	Idi Rayeuk	21	25	28	3	54	16
12	Peudawa	7	10	13	1	21	5
13	Banda Alam	1	8	2	1	4	5
14	Idi Tunong	8	8	10	-	16	9
15	Darul Ihsan	3	6	8	-	14	2
16	Idi Timur	4	3	3	-	9	1
17	Darul Aman	14	16	16	1	31	6
18	Nurussalam	9	13	18	2	15	16
19	Darul Falah	1	5	7	1	6	4
20	Julok	8	17	21	4	28	17
21	Indra Makmur	8	10	14	3	19	12
22	Pante Bidari	14	19	24	-	24	11
23	Simpang Ulim	7	15	15	1	27	13
24	Madat	15	24	23	-	33	11
Aceh Timur		238	326	383	33	463	226

Sumber/Source: Kantor Kementerian Agama Kabupaten Aceh Timur/Ministry of Religious Affair of Aceh Timur Regency

Lanjutan Tabel/Continued Table 4.3.7

	Kecamatan Subdistrict	Bulan/ Month						Total
		Jul	Agus	Sep	OKt	Nov	Des	
	(1)	(2)	(3)	(4)	(5)	(6)	(7)	(8)
1	Serbajadi	16	2	2	9	15	9	79
2	Simpang Jernih	1	1	-	1	1	4	19
3	Peunaron	6	11	6	23	4	6	91
4	Birem Bayeun	24	13	22	13	12	11	218
5	Rantau Selamat	13	8	9	11	8	5	121
6	Sungai Raya	11	7	3	9	6	7	92
7	Peureulak	45	48	23	24	25	37	372
8	Peureulak Timur	16	14	8	7	7	20	138
9	Peureulak Barat	24	23	8	6	6	10	152
10	Ranto Peureulak	32	12	19	16	15	15	209
11	Idi Rayeuk	45	24	27	22	22	55	342
12	Peudawa	10	8	4	5	8	33	125
13	Banda Alam	15	12	5	3	3	33	92
14	Idi Tunong	10	8	9	8	2	6	94
15	Darul Ihsan	3	3	2	4	1	4	50
16	Idi Timur	6	6	7	1	3	20	63
17	Darul Aman	24	13	18	6	8	37	190
18	Nurussalam	18	21	11	12	9	10	154
19	Darul Falah	2	3	3	1	1	8	42
20	Julok	29	24	14	10	12	12	196
21	Indra Makmur	8	7	14	11	5	9	120
22	Pante Bidari	17	16	25	3	6	20	179
23	Simpang Ulim	22	20	17	10	10	20	177
24	Madat	29	25	25	12	10	26	233
Aceh Timur		426	329	281	227	199	417	3548

Sumber/Source: Kantor Kementerian Agama Kabupaten Aceh Timur/Ministry of Religious Affair of Aceh Timur Regency

Tabel
Table 4.3.8

Aset Badan Kemakmuran masjid (BKM) di Kabupaten Aceh Timur, 2022
Asset of Moslem Prosperity Agency in Aceh Timur Regency, 2022

	Kecamatan Subdistrict	Desa Village	Sumber Aset Source of Asset	Jenis Aset Type of Asset
	(1)	(2)	(3)	(4)
1	Serbajadi	17	wakaf	kebun
2	Simpang Jernih	8	wakaf	kebun
3	Peunaron	5	wakaf	kebun
4	Birem Bayeun	27	wakaf	kebun
5	Rantau Selamat	14	wakaf	kebun
6	Sungai Raya	13	wakaf	kebun
7	Peureulak	38	wakaf	kebun
8	Peureulak Timur	20	wakaf	kebun
9	Peureulak Barat	15	wakaf	kebun
10	Ranto Peureulak	23	wakaf	kebun
11	Idi Rayeuk	35	wakaf	kebun
12	Peudawa	17	wakaf	kebun
13	Banda Alam	16	wakaf	kebun
14	Idi Tunong	25	wakaf	kebun
15	Darul Ihsan	16	wakaf	kebun
16	Idi Timur	13	wakaf	kebun
17	Darul Aman	45	wakaf	kebun
18	Nurussalam	31	wakaf	kebun
19	Darul Falah	11	wakaf	kebun
20	Julok	37	wakaf	kebun
21	Indra Makmur	13	wakaf	kebun
22	Pante Bidari	23	wakaf	kebun
23	Simpang Ulim	23	wakaf	kebun
24	Madat	23	wakaf	kebun
	Aceh Timur	508		

Sumber/Source: Kantor Kementerian Agama Kabupaten Aceh Timur/Ministry of Religious Affair of Aceh Timur Regency

4.4 KEMISKINAN POVERTY

Tabel 4.4.1 **Garis Kemiskinan, Jumlah, dan Persentase Penduduk Miskin di Kabupaten Aceh Timur, 2013-2022**
Poverty Line, Number, and Percentage of Poor People in Aceh Timur Regency, 2013-2022

Tahun Year	Garis Kemiskinan (rupiah/kapita/bulan) Poverty Line (rupiah/capita/month)	Jumlah Penduduk Miskin (ribu) Number of Poor People (thousand)	Persentase Penduduk Miskin Percentage of Poor People
(1)	(2)	(3)	(4)
2013	319 392	64,40	16,59
2014	322 385	63,03	15,88
2015	328 048	63,48	15,85
2016	350 186	61,63	15,06
2017	369 911	63,67	15,25
2018	398493	61,64	14,49
2019	417715	62,79	14,47
2020	440455	62,34	14,08
2021	460422	63,69	14,45
2022	491550	62,16	13,91

Sumber/Source: BPS, Survei Sosial Ekonomi Nasional Maret/BPS-Statistics Indonesia, March National Socioeconomic Survey

Tabel
Table 4.4.2

Indeks Kedalaman Kemiskinan dan Indeks Keparahan Kemiskinan di Kabupaten Aceh Timur, 2013-2022
Poverty Gap Index and Poverty Severity Index in Aceh Timur Regency, 2013-2022

Tahun Year	Indeks Kedalaman Kemiskinan Poverty Gap Index	Indeks Keparahan Kemiskinan Poverty Severity Index
(1)	(2)	(3)
2013	2,92	0,80
2014	2,98	0,82
2015	2,33	0,59
2016	2,25	0,53
2017	2,85	0,79
2018	2,03	0,41
2019	1,89	0,40
2020	2,29	0,61
2021	2,31	0,54
2022	2,78	0,67

Sumber/Source: BPS, Survei Sosial Ekonomi Nasional Maret/BPS-Statistics Indonesia, March National Socioeconomic Survey

4.5 KRIMINALITAS CRIMINALITY

Tabel 4.5.1 Jumlah Tindak Pidana Menurut Kecamatan di Kabupaten Aceh Timur, 2020-2022
Table Number of Reported Criminal Cases by Subdistrict in Aceh Timur Regency, 2020-2022

	Kecamatan Subdistrict	2020	2021	2022
	(1)	(2)	(3)	(4)
1	Serbajadi	3	8	1
2	Simpang Jernih	2	2	1
3	Peunaron	-	-	-
4	Birem Bayeun	-	-	-
5	Rantau Selamat	-	-	-
6	Sungai Raya	-	-	-
7	Peureulak	12	9	15
8	Peureulak Timur	7	10	9
9	Peureulak Barat	5		-
10	Ranto Peureulak	21	13	7
11	Idi Rayeuk	21	10	15
12	Peudawa	3	-	-
13	Banda Alam	1	-	-
14	Idi Tunong	6	-	-
15	Darul Ihsan	2	-	-
16	Idi Timur	-	-	-
17	Darul Aman	3	-	-
18	Nurussalam	11	4	7
19	Darul Falah	-	-	-
20	Julok	5	-	-
21	Indra Makmur	6	10	14
22	Pante Bidari	4	4	5
23	Simpang Ulim	4	5	6
24	Madat	8	12	13
	Aceh Timur	124	87	93

Sumber/Source: Polres Aceh Timur /Aceh Timur Police Office

Tabel
Table 4.5.2

Banyaknya Jumlah Perkara Pidana Yang Kejaksaan Negeri Aceh Timur dan Dilimpahkan ke Pengadilan Negeri Idi, 2022

The Number of Criminal Cases At the East Aceh District Attorney's Office and Submitted to the Idi District Court, 2022

	Instansi Penyidik/ Kecamatan	Sisa Tahun Lalu	Masuk Tahun Ini	Jumlah Total	Dilimpahkan Tahun Ini	Sisa Akhir Bulan
	(1)	(2)	(3)	(4)	(5)	(6)
1	Serbajadi	-	1	-	-	-
2	Simpang Jernih	-	-	-	-	-
3	Peunaron	-	-	-	-	-
4	Birem Bayeun	-	-	-	-	-
5	Rantau Selamat	-	1	-	-	-
6	Sungai Raya	-	6	-	-	-
7	Peureulak	-	1	-	-	-
8	Peureulak Timur	-	-	-	-	-
9	Peureulak Barat	-	-	-	-	-
10	Ranto Peureulak	-	3	-	-	-
11	Idi Rayeuk	-	3	-	-	-
12	Peudawa	-	-	-	-	-
13	Banda Alam	-	-	-	-	-
14	Idi Tunong	-	-	-	-	-
15	Darul Ihsan	-	-	-	-	-
16	Idi Timur	-	-	-	-	-
17	Darul Aman	-	-	-	-	-
18	Nurussalam	-	1	-	-	-
19	Darul Falah	-	-	-	-	-
20	Julok	-	1	-	-	-
21	Indra Makmur	-	-	-	-	-
22	Pante Bidari	-	-	-	-	-
23	Simpang Ulim	-	1	-	-	-
24	Madat	-	3	-	-	-
25	Polres Aceh Timur	-	164	-	-	-
26	Polres Langsa	-	2	-	-	-
	Aceh Timur	-	187	-	-	-

Sumber/Source: Kejaksaan Negeri Idi /Idi Regional Presecution Office

Tabel 4.5.3 Jumlah Denda Perkara dan Biaya Perkara Pidana Umum Yang Diterima dan Disetorkan ke Kas Negara Oleh Kejaksaan Negeri Idi (rupiah), 2022
Number of Criminal Cases and Cost of Criminal Cases Received and Transferred to The Country by Idi Regional Justice Office (rupiahs), 2022

<i>Bulan Month</i>	EUH	EPP	EP	Jumlah Total
(1)	(2)	(3)	(4)	(5)
Januari <i>January</i>	26000	22000	32000	80000
Februari <i>February</i>	15000	37000	5000	57000
Maret <i>March</i>	40000	12000	32000	84000
April <i>April</i>	30000	6000	13000	49000
Mei <i>May</i>	45000	4000	-	49000
Juni <i>June</i>	40000	4000	15000	59000
Juli <i>July</i>	10000	14000	9000	33000
Agustus <i>August</i>	35000	18000	9000	62000
September <i>September</i>	25000	22000	4500	51500
Oktober <i>October</i>	25000	16000	4000	45000
November <i>November</i>	60000	8000	6000	74000
Desember <i>December</i>	12500	30000	15000	57500
Aceh Timur	363500	193000	144500	701000

Sumber/Source: Kejaksaan Negeri Idi //Idi Regional Presecution Office

Tabel
Table 4.5.4

Rekapitulasi Penyelesaian Tunggakan Denda dan Biaya Perkara Pelanggaran Lalu Lintas/Tilang yang Diputuskan Verstek Kejaksaan Negeri Aceh Timur, 2022
Recapitulation of Penalty Arrears Settlement and Case Costs for Traffic / Traffic Violations decided by the East Aceh District Attorney General's Verstek, 2022

Bulan Month	Perkara/Denda/Biaya Perkara			Diselesaikan Selama Tahun Berjalan			Sisa Tahun Laporan		
	Jumlah Perkara	Jumlah Denda (000 Rp)	Jumlah Blaya Perkara (000 Rp)	Jumlah Perkara	Jumlah Denda (000 Rp)	Jumlah Blaya Perkara (000 Rp)	Jumlah Perkara	Jumlah Denda (000 Rp)	Jumlah Blaya Perkara (000 Rp)
(1)	(2)	(3)	(4)	(5)	(6)	(7)	(8)	(9)	(10)
Januari January	154	14120000	154000	127	11876000	127000	27	2244000	27000
Februari February	261	15800000	261000	129	8180000	129000	132	7620000	132000
Maret March	222	13680000	222000	100	6421000	100000	122	7259000	122000
April April	429	25591000	429000	193	12170000	193000	236	13421000	236000
Mei May	50	3020000	50000	19	1350000	19000	31	1670000	31000
Juni June	614	38660000	614000	323	20740000	323000	291	17920000	291000
Juli July	468	25055000	468000	208	14240000	208000	260	20815000	260000
Agustus August	307	20130000	307000	125	8410000	125000	182	11720000	182000
September September	209	13840000	209000	34	2500000	34000	175	11340000	175000
Oktober October	129	8300000	129000	24	1610000	24000	105	6690000	105000
November November	-	-	-	-	-	-	-	-	-
Desember December	-	-	-	-	-	-	-	-	-
Aceh Timur	2843	178196000	2843000	1282	87497000	1282000	1561	100699000	1561000

Sumber/Source: Kejaksaan Negeri Idi //Idi Regional Presecution Office

Tabel 4.5.5 Banyaknya Narapidana Pada Rumah Tahanan Negara Idi Menurut Jenis Kelamin, 2022
Number of Prisoner in Idi Jail by Sex, 2022

Kategori <i>Category</i>	Laki-Laki <i>Male</i>	Perempuan <i>Female</i>	Jumlah <i>Total</i>
(1)	(2)	(3)	(4)
Dewasa <i>Adult</i>	417	6	423
Pemuda <i>Youth</i>	-	-	-
Anak <i>Child</i>	-	-	-
Aceh Timur	417	6	423

Sumber/Source: Rumah Tahanan Negara Idi/Idi Jail Office

Tabel 4.5.6 Banyaknya Narapidana Pada Rumah Tahanan Negara Idi Menurut Jenis Kejahatan, 2022
Number of Prisoner in Idi Jail by Crime Cases and Sex, 2022

Kategori Category	Laki-Laki Male	Perempuan Female	Jumlah Total
(1)	(2)	(3)	(4)
Kejahatan / <i>Criminality</i>	-	-	-
Kejahatan Dalam Jabatan/ <i>Job Crime</i>	-	-	-
Kejahatan Ketertiban Umum/ <i>General Order Crime</i>	-	-	-
Kejahatan Politik (Makar)/ <i>Politics Crime</i>	-	-	-
Kejahatan Susila/ <i>Sex Crime</i>	20	-	20
Kejahatan Terhadap Negara/ <i>National Crime</i>	-	-	-
Lain-Lain/ <i>Others</i>	8	-	8
Merusak Barang/ <i>Ruining</i>	-	-	-
Narkotika/ <i>Narcotic</i>	215	-	215
Pemalsuan Mata Uang/ <i>Money Duplication</i>	1	-	1
Pemalsuan Materai/ <i>Materai Duplication</i>	-	-	-
Pembakaran/ <i>Burning</i>	1	-	1
Pembunuhan/ <i>Murder</i>	7	-	7
Pemerasan/Pengancaman/ <i>Blackmail</i>	-	-	-
Penadahan/ <i>Catchment</i>	4	-	4
Penculikan/ <i>Kidnapping</i>	2	-	2
Pencurian/ <i>Theft</i>	35	-	35
Penganiayaan/ <i>Maltreatment</i>	3	-	3
Penggelapan/ <i>Embezzlement</i>	5	-	5
Penipuan/ <i>Deception</i>	1	-	1
Penyuapan/ <i>Bribery</i>	-	-	-
Perampokan/ <i>Robbery</i>	-	-	-
Perjudian/ <i>Gambling</i>	1	-	1
Aceh Timur	303	-	303

Sumber/Source: Rumah Tahanan Negara Idi/Idi Jail Office

Tabel 4.5.7 Banyaknya Tahanan Pada Rumah Tahanan Negara Idi Menurut Jenis Kejahatan, 2022
Number of Semi Prisoner in Idi Jail by Crime Cases and Sex, 2022

Kategori Category	Laki-Laki Male	Perempuan Female	Jumlah Total
(1)	(2)	(3)	(4)
Kejahatan / <i>Criminality</i>	-	-	-
Kejahatan Dalam Jabatan/ <i>Job Crime</i>	-	-	-
Kejahatan Ketertiban Umum/ <i>General Order Crime</i>	-	-	-
Kejahatan Politik (Makar)/ <i>Politics Crime</i>	-	-	-
Kejahatan Susila/ <i>Sex Crime</i>	1	-	1
Kejahatan Terhadap Negara/ <i>National Crime</i>	-	-	-
Lain-Lain/ <i>Others</i>	2	-	2
Merusak Barang/ <i>Ruining</i>	-	-	-
Narkotika/ <i>Narcotic</i>	33	2	35
Pemalsuan Mata Uang/ <i>Money Duplication</i>	-	-	-
Pemalsuan Materai/ <i>Materai Duplication</i>	-	-	-
Pembakaran/ <i>Burning</i>	-	-	-
Pembunuhan/ <i>Murder</i>	-	-	-
Pemerasan/Pengancaman/ <i>Blackmail</i>	-	-	-
Penadahan/ <i>Catchment</i>	-	-	-
Penculikan/ <i>Kidnapping</i>	-	-	-
Pencurian/ <i>Theft</i>	10	1	11
Penganiayaan/ <i>Maltreatment</i>	1	-	1
Penggelapan/ <i>Embezzlement</i>	1	-	1
Penipuan/ <i>Deception</i>	-	-	-
Penyuapan/ <i>Bribery</i>	-	-	-
Perampokan/ <i>Robbery</i>	-	-	-
Perjudian/ <i>Gambling</i>	-	-	-
Aceh Timur	48	3	51

Sumber/Source: Rumah Tahanan Negara Idi/Idi Jail Office

Tabel 4.5.8 Banyaknya Narapidana Pada Rumah Tahanan Negara Idi Menurut Jenis Kasus dan Bulan, 2022
Number of Prisoner in Idi Jail by Cases and Month, 2022

<i>Bulan Month</i>	<i>Kejahatan Crime</i>	<i>Pelanggaran Collision</i>	<i>Jumlah Total</i>
(1)	(2)	(3)	(4)
Januari <i>January</i>	299	-	299
Februari <i>February</i>	279	-	279
Maret <i>March</i>	284	-	284
April <i>April</i>	291	-	291
Mei <i>May</i>	291	-	291
Juni <i>June</i>	296	-	296
Juli <i>July</i>	317	-	317
Agustus <i>August</i>	310	-	310
September <i>September</i>	319	-	319
Oktober <i>October</i>	326	-	326
November <i>November</i>	332	-	332
Desember <i>December</i>	341	-	341
Aceh Timur	3685		3685

Sumber/Source: Rumah Tahanan Negara Idi/Idi Jail Office

Tabel 4.5.9 Banyaknya Penghuni Pada Rumah Tahanan Negara Idi Menurut Jenis Hukuman, 2022
Table 4.5.9 *Number of Prisoner in Idi Jail by Kind of Punnishment, 2022*

Kategori Category	Laki-Laki Male	Perempuan Female	Jumlah Total
(1)	(2)	(3)	(4)
Narapidana	341	-	341
Pidana Mati	3	-	3
Penjara Seumur Hidup	13	-	13
Penjara lebih dari 1 Tahun	290	-	290
Penjara 3 - 12 Tahun	290	-	290
Penjara kurang dari 3 bulan	1	-	1
Kurungan	-	-	-
Penjara Untuk Lembaga Lain	-	-	-
Pengganti Denda	9	-	9
Tahanan	67	6	73
Dalam Pemeriksaan Jaksa	1	-	1
Dalam Pemeriksaan Hakim	52	6	58
Dalam Putusan yang Masih Dapat diubah	-	-	-
Tahanan Polisi	-	-	-
Aceh Timur	1067	12	1078

Sumber/Source: Rumah Tahanan Negara Idi/Idi Jail Office

Tabel
Table 4.5.10

**Jumlah Tindak Pidana Menurut Jenis Peristiwa Di
Kabupaten Aceh Timur, 2022**
*Number of Crimes by Type of Event in Aceh Timur Regency,
2022*

Jenis Peristiwa <i>Kind of Event</i>	Banyaknya Laporan <i>Amount</i>	Diselesaikan <i>Solved</i>
(1)	(2)	(3)
PENGANCAMAN / PEMERASAN	7	7
ANIRING	47	44
ANIRAT	1	
PEMBUNUHAN	2	2
BUNUH DIRI	-	-
ABORSI	-	-
PENEMUAN MAYAT	-	-
PENCULIKAN	1	2
ORANG HILANG	-	-
PORNO AKSI / GRAFI	-	-
PENCABULAN	2	2
PERKOSAAN / PERCOBAAN	21	14
PERZINAHAN	3	2
MELARIKAN ANAK PR	-	-
ASUSILA	1	1
KELALAIAN MATI ORANG	-	-
PEMERASAN	-	-
PENIPUAN	18	5
PENGGELAPAN	21	14
PEMALSUAN	3	2
PERTAMBANGAN ILLEGAL	-	-
PERAMPASAN	-	-
PENGRUSAKAN	5	5
PENGEROYOKAN	6	2
SENGKETA TANAH / AGRARIA	2	3
KEBAKARAN	-	-
PEMBAKARAN	-	-

Lanjutan Tabel/*Continued Table* 4.5.10

Jenis Peristiwa <i>Kind of Event</i>	Banyaknya Laporan <i>Amount</i>	Diselesaikan <i>Solved</i>
(1)	(2)	(3)
PERB TDK MENYENANGKAN	3	-
PENCEMARAN NAMA BAIK / PENGHINAAN	2	2
MIRAS	-	-
KDRT	14	11
LAHGUN MIGAS	6	6
PENEMUAN GAJAH MATI	-	-
LUNDUP ROKOK	-	-
PENCURIAN	39	37
CURAT	13	5
CURAS	8	3
CURANMOR R2	45	25
CURANMOR R4	2	-
GAJAH MATI	-	-
KORUPSI	-	2
PERJUDIAN	3	3
POLIANDRI	-	-
UANG PALSU	-	-
TP PEMILU	-	-
CYBER CRIME	-	-
SENPI / HANDAK	1	1
PERLINDUNGAN ANAK	13	6
ILEGAL LOGGING	1	1
UU KONSUMEN	1	1
FORMALIN PADA IKAN	-	-
PERCBN. CURANMOR R2	-	-
PENCURIAN HEWAN	1	-
PERNIKAHAN TANPA IZIN	-	-

Lanjutan Tabel/*Continued Table* 4.5.10

Jenis Peristiwa <i>Kind of Event</i>	Banyaknya Laporan <i>Amount</i>	Diselesaikan <i>Solved</i>
(1)	(2)	(3)
HOAX (ITE)	-	-
LAIN-LAIN/LIMBAH/UU PERKAWINAN	-	-
MEMASUKI PERKARANGAN TANPA IZIN	5	9
Aceh Timur	297	217

Sumber/*Source*: Polres Aceh Timur/*Aceh Timur Police Office*

Tabel 4.5.11 Jumlah Kejadian Kekerasan Perempuan dan Anak yang Dilaporkan per Bulan di Kabupaten Aceh Timur, 2022
Table 4.5.11 Number of Incidents of Women and Child Violence Reported per Month in Aceh Timur Regency, 2022

Bulan Month	Kasus pada Perempuan			Kasus pada Anak (<18 th)		
	Jenis Kasus	Jumlah Kasus	Penanganan	Jenis Kasus	Jumlah Kasus	Penanganan
(1)	(2)	(3)	(4)	(5)	(6)	(7)
Januari January	KDRT	2	Penerimaan Pengaduan, Konsultasi Hukum dan Konseling	Kekerasan Psikis	1	Penerimaan Pengaduan, Konseling, Konsultasi Hukum dan Home Visit
Februari February				KDRT	1	Penerimaan Pengaduan dan Pendampingan Psikososial
				Kekerasan Psikis	1	Penerimaan Pengaduan dan Pendampingan Psikososial
				Penelantaran Bayi	1	Penerimaan Pengaduan, Pendampingan Medis dan Penyerahan Bayi ke COTA
Maret March				Kekerasan Seksual	1	Penerimaan Pengaduan dan Pendampingan Psikososial
April April				Kekerasan Seksual	2	Penerimaan Pengaduan, Home Visit dan Pendampingan Psikososial
Mei May	Penelantaran Hak Anak	1	Penerimaan Pengaduan dan Konseling	Hak Asuh Anak	1	Penerimaan Rujukan dari UPTD PPA Aceh
				Kekerasan Seksual	1	Penerimaan Rujukan dan Permintaan Pemeriksaan Psikolog
Juni June	-	-	-	-	-	-
Juli July				Kekerasan Seksual	4	Penerimaan Rujukan dan Permintaan Pemeriksaan Psikolog

Lanjutan Tabel/*Continued Table* 4.5.11

<i>Bulan Month</i>	Kasus pada Perempuan			Kasus pada Anak (<18 th)		
	Jenis Kasus	Jumlah Kasus	Penanganan	Jenis Kasus	Jumlah Kasus	Penanganan
	(1)	(2)	(3)	(4)	(5)	(6)
Agustus <i>August</i>				Hak Asuh Anak	1	Penerimaan Pengaduan, Konsultasi dan Konseling
September <i>September</i>				Kekerasan Fisik	1	Penerimaan Rujukan dan Permintaan Pemeriksaan Psikolog
				Kekerasan Seksual	1	Penerimaan Rujukan dan Permintaan Pemeriksaan Psikolog
Oktober <i>October</i>				Kekerasan Psikis	1	Penerimaan Pengaduan, Konsultasi dan Konseling
November <i>November</i>				Kekerasan Seksual	2	Penerimaan Rujukan dan Permintaan Pemeriksaan Psikolog
Desember <i>December</i>						
Aceh Timur						

Sumber/*Source*: Dinas Pemberdayaan Perempuan, Perlindungan Anak dan Keluarga Kabupaten Aceh Timur/*Department of Women Empowerment, Child and Family Protection of Aceh Timur Regency*

Tabel 4.5.12 Banyaknya Perkara Perdata Yang Diterima Oleh Mahkamah Syari'ah Idi, 2022
Table 4.5.12 Number of Cases Which Accepted by Idi Islamic Court Office, 2022

Bulan Month	Izin Menikah Marriage	Dispensasi Menikah Marriage Dispensation	Izin Poligami Polagamy Permission	Pencegahan Pernikahan Marriage Prevention	Penolakan Pernikahan Marriage Refused
(1)	(2)	(3)	(4)	(5)	(6)
Januari January		7	-	-	-
Februari February		6	-	-	-
Maret March		5	-	-	-
April April		4	-	-	-
Mei May		3	-	-	-
Juni June		7	-	-	-
Juli July		3	-	-	-
Agustus August		4	-	-	-
September September		2	1	-	-
Oktober October		-	-	-	-
November November		3	-	-	-
Desember December		2	-	-	-
Aceh Timur		46	1	-	-

Lanjutan Tabel/*Continued Table* 4.5.12

Bulan Month	Harta Bersama	Pengasuhan Anak	Perwalian	Talak Divorce	Gugatan Cerai Divorce Claim	Isbat Nikah
(1)	(7)	(8)	(9)	(10)	(11)	(12)
Januari <i>January</i>	-	1		11	54	13
Februari <i>February</i>	-	1	2	5	42	1
Maret <i>March</i>	1	1	1	12	35	2
April <i>April</i>	1	1	1	2	9	
Mei <i>May</i>	-	-	-	15	37	1
Juni <i>June</i>	1	-	1	11	51	33
Juli <i>July</i>	1	-	3	7	41	3
Agustus <i>August</i>	-	2	-	12	37	2
September <i>September</i>	1	-	-	10	37	30
Oktober <i>October</i>	-	-	1	15	35	405
November <i>November</i>	-	2	1	10	39	4
Desember <i>December</i>	-	-	1	11	11	8
Aceh Timur	5	8		121	428	502

Lanjutan Tabel/Continued Table 4.5.12

<i>Bulan Month</i>	<i>Pembatalan Pernikahan Marriage Cancellation</i>	<i>Pencabutan Hak Wali Anak Repeal Adopter Right</i>	<i>Penggantian Wali Adopter Replacement</i>	<i>Penetapan Ahli Waris Heirs Decision</i>	<i>Wakaf Bequest</i>
(1)	(13)	(14)	(15)	(16)	(17)
Januari <i>January</i>	-	-	-	10	-
Februari <i>February</i>	-	-	-	5	-
Maret <i>March</i>	-	-	-	2	-
April <i>April</i>	-	-	-	1	-
Mei <i>May</i>	-	-	-	4	-
Juni <i>June</i>	-	-	-	7	-
Juli <i>July</i>	-	-	-	6	-
Agustus <i>August</i>	-	-	-	2	-
September <i>September</i>	-	-	-	3	-
Oktober <i>October</i>	-	-	-		-
November <i>November</i>	-	-	-	7	-
Desember <i>December</i>	-	-	-	3	-
Aceh Timur	-	-	-	50	-

Lanjutan Tabel/Continued Table 4.5.12

<i>Bulan Month</i>	<i>Wali Adhol</i>	<i>Hibah Grant</i>	<i>Shodaqah Shodaqah</i>	<i>Kewarisan inheritance</i>	<i>Lain-lain Other</i>	<i>Jumlah Total</i>
(1)	(18)	(19)	(20)	(21)	(22)	(23)
Januari <i>January</i>	-	-	-	2	1	99
Februari <i>February</i>	-	-	-	-	-	62
Maret <i>March</i>	1	-	-	1	-	61
April <i>April</i>	-	-	-	-	-	19
Mei <i>May</i>	-	-	-	-	-	60
Juni <i>June</i>	1	-	-	1	-	113
Juli <i>July</i>	1	-	-	1	-	66
Agustus <i>August</i>	-	-	-	-	-	59
September <i>September</i>	-	-	-	-	-	84
Oktober <i>October</i>	-	-	-	1	-	457
November <i>November</i>	-	-	-	-	-	66
Desember <i>December</i>	-	-	-	-	-	36
Aceh Timur	3	-	-	6	1	1182

Sumber/Source: Mahkamah Syar'iyah Idi /Idi Islamic Court Office

Tabel 4.5.13 Jumlah Pelanggaran Lalu Lintas, Kecelakaan Lalu Lintas dan Kerugiannya di Kabupaten Aceh Timur, 2022
Table *Number of Traffic Violations, Traffic Accident and The Lost Out in Aceh Timur Regency, 2022*

Bulan Month	Pelanggaran Lalu Lintas Traffic Violations	Jumlah Kecelakaan Number of Accident	Kerugian Materil (Rp) Material Loss Out (Rp)
(1)	(2)	(3)	(4)
Januari January	176	43	36300000
Februari February	257	34	40800000
Maret March	204	30	58800000
April April	429	38	32500000
Mei May	153	50	26100000
Juni June	663	21	6300000
Juli July	537	38	21900000
Agustus August	41	41	15400000
September September	296	27	39600000
Oktober October	129	31	106800000
November November	53	31	64000000
Desember December	5	30	130500000
Aceh Timur	2943	414	579000000

Sumber/Source: Polres Aceh Timur /Aceh Timur Police Office

Tabel 4.5.14 Jumlah Korban Kecelakaan Lalu Lintas di Kabupaten Aceh Timur, 2022
Table *Number of Victim of Traffic Accident in Aceh Timur Regency, 2022*

Bulan Month	Meninggal Dead	Luka Berat Serious Injured	Luka Ringan Injured
(1)	(2)	(3)	(4)
Januari January	8	1	77
Februari February	6	3	51
Maret March	4	2	45
April April	8	2	57
Mei May	7	4	71
Juni June	3	3	27
Juli July	10	7	59
Agustus August	4	1	62
September September	6	1	43
Oktober October	7	9	30
November November	6	5	40
Desember December	9	13	48
Aceh Timur	78	51	610

Sumber/Source: Polres Aceh Timur /Aceh Timur Police Office

Tabel 4.5.15 Jumlah Kasus Menonjol di Polres Aceh Timur, 2022
Table First Number of Security Trouble in Aceh Timur Police Office, 2022

Bulan Month	Banyak Kasus Number of Case	Diselesaikan Solved
(1)	(2)	(3)
PENGANIAYAAN RINGAN	21	21
PENCURIAN	17	16
CURANMOR R2	27	20
PENGGELAPAN	18	12
PENCURIAN DENGAN PEMBERATAN	11	3
KDRT	12	9
PENCABULAN	2	2
PENIPUAN	14	4
PENGRUSAKAN	3	3
PENCURIAN DENGAN KEKERASAN	7	3
PERJUDIAN	3	3
PERLINDUNGAN ANAK	13	6
SENGKETA TANAH / AGRARIA	2	3
PENGANCAMAN / PEMERASAN	5	5
PERKOSAAN / PERCOBAAN	20	14
LAIN-LAIN/LIMBAH/UU PERKAWINAN	5	9

Sumber/Source: Polres Aceh Timur / Aceh Timur Police Office

Tabel 4.5.16 Jumlah Kriminalitas Yang Terjadi dan Diselesaikan di Kabupaten Aceh Timur, 2022
Table *Number of Criminality Which Accepted and Decided in Aceh Timur Regency, 2022*

Bulan Month	Banyak Kasus Number of Case	Diselesaikan Solved	Sisa Akhir Bulan Remain Last Month
(1)	(2)	(3)	(4)
Januari January	30	15	15
Februari February	20	19	1
Maret March	31	26	5
April April	21	14	7
Mei May	30	16	14
Juni June	24	26	-2
Juli July	23	8	15
Agustus August	37	28	9
September September	24	12	12
Oktober October	25	15	10
November November	20	25	-5
Desember December	12	13	-1
Aceh Timur	297	217	80

Sumber/Source: Polres Aceh Timur / Aceh Timur Police Office

Tabel 4.5.17 Banyaknya Perkara Pidana Yang Diterima dan Diputuskan Pengadilan Negeri Idi, 2022
Number of Crime Cases Which Accepted and Decided by Idi Regional Justice Office, 2022

Bulan Month	Sisa Bulan Lalu Last Month	Masuk Bulan Ini This Month	Jumlah Total	Diputuskan Bulan Ini Decided this month	Sisa Akhir Bulan Ini This Month Remmont
(1)	(2)	(3)	(4)	(5)	(6)
Januari January	25	22	47	17	30
Februari February	30	3	33	19	14
Maret March	14	18	32	12	20
April April	20	28	48	5	43
Mei May	43	10	53	14	39
Juni June	39	22	61	19	42
Juli July	42	24	66	9	57
Agustus August	57	18	75	23	52
September September	52	16	68	31	37
Oktober October	37	20	57	16	41
November November	41	32	73	20	53
Desember December	53	27	80	17	63
Aceh Timur	453	240	693	202	491

Sumber/Source: Pengadilan Negeri Idi //Idi Regional Justice Office

Tabel
Table 4.5.18**Banyaknya Perkara Perdata Yang Diterima dan
Diputuskan Pengadilan Negeri Idi, 2022**
*Number of Civil Cases Which Accepted and Decided by Idi
Regional Justice Office, 2022*

Bulan Month	Sisa Bulan Lalu Last Month	Masuk Bulan Ini This Month	Jumlah Total	Diputuskan Bulan Ini Decided this month	Sisa Akhir Bulan Ini This Month Remmont
(1)	(2)	(3)	(4)	(5)	(6)
Januari <i>January</i>	1	10	11	4	7
Februari <i>February</i>	7	5	12	5	7
Maret <i>March</i>	7	4	11	3	8
April <i>April</i>	8	3	11	4	7
Mei <i>May</i>	7	5	12	6	6
Juni <i>June</i>	6	7	13	5	8
Juli <i>July</i>	8	8	16	6	10
Agustus <i>August</i>	10	10	20	14	6
September <i>September</i>	6	5	11	6	5
Oktober <i>October</i>	5	8	13	9	4
November <i>November</i>	4	5	9	3	6
Desember <i>December</i>	6	4	10	5	5
Aceh Timur	75	75	149	70	79

Sumber/Source: Pengadilan Negeri Idi /Idi Regional Justice Office

Tabel 4.5.19 Banyaknya Terdakwa Pada Pengadilan Negeri Idi Menurut Umur dan Bulan, 2022
Number of Defendant at Idi Regional Justice Office by Age and Month, 2022

Bulan Month	Jml Terdakwa Number of Defendant	Umur (Tahun)/ Age (Year)			
		15	16-24	25-49	<50
(1)	(2)	(3)	(4)	(5)	(6)
Januari January	47	2	10	28	7
Februari February	33	0	25	7	1
Maret March	32	0	10	22	0
April April	48	0	6	32	10
Mei May	53	0	2	50	1
Juni June	61	0	28	22	11
Juli July	66	1	31	35	0
Agustus August	75	0	12	48	15
September September	68	0	20	30	18
Oktober October	57	0	18	37	2
November November	73	1	27	40	6
Desember December	80	0	38	40	2
Aceh Timur	693				

Sumber/Source: Pengadilan Negeri Idi /Idi Regional Justice Office

Tabel 4.5.20 Banyaknya Terdakwa Pada Pengadilan Negeri Idi Berdasarkan Undang-Undang yang Dilanggar, 2022
Table *Number of Defendant at Idi Regional Justice Office by Rules Have Been Broken, 2022*

Bulan Month	Narkotika Drugs	KUHP KUHP	UU Lainnya Others
(1)	(2)	(3)	(4)
Januari January	28	12	7
Februari February	25	7	1
Maret March	22	10	0
April April	32	16	0
Mei May	48	4	1
Juni June	38	12	11
Juli July	42	25	0
Agustus August	48	25	2
September September	30	28	10
Oktober October	37	18	2
November November	40	28	6
Desember December	52	18	10
Aceh Timur	442	203	50

Sumber/Source: Pengadilan Negeri Idi //Idi Regional Justice Office

Tabel 4.5.21 Jumlah dan Jenis Pelanggaran yang Ditangani SatpolPP-WH Menurut Bulan di Kabupaten Aceh Timur, 2022
Table *Number and Type of Violations Treated by SatpolPP-WH by Month in Aceh Timur Regency, 2022*

Bulan Month	Penataan dan Pemeberdayaan Pedagang Kaki Lima (PKL)	Penertiban Hewan Ternak	Aqidah, Ibadah, dan Syiar Islam (Busana)	Khalwat
(1)	(2)	(3)	(4)	(5)
Januari <i>January</i>	6	5	-	-
Februari <i>February</i>	7	2	-	-
Maret <i>March</i>	11	4	-	-
April <i>April</i>	15	-	-	-
Mei <i>May</i>	8	-	-	-
Juni <i>June</i>	5	-	-	-
Juli <i>July</i>	11	-	-	-
Agustus <i>August</i>	14	-	-	-
September <i>September</i>	14	1	-	-
Oktober <i>October</i>	5	-	-	-
November <i>November</i>	5	2	-	-
Desember <i>December</i>	7	-	-	-
Aceh Timur	108	14	-	-

Sumber/Source: Satuan Polisi Pamong Praja dan Wilayahul Hisbah Kabupaten Aceh Timur /Pamong Praja Polisi dan Wilayahul Hisbah of Aceh Timur Regency

Tabel
Table 4.5.22**Jumlah dan Jenis Pelanggaran yang Ditangani SatpolPP-WH Menurut Pos Kecamatan di Kabupaten Aceh Timur, 2022****Number and Type of Violations Treated by SatpolPP-WH by Pos Subdistrict in Aceh Timur Regency, 2022**

Pos Kecamatan	Penataan dan Pemeberdayaan Pedagang Kaki Lima (PKL)	Penertiban Hewan Ternak	Aqidah, Ibadah, dan Syiar Islam (Busana)	Khalwat
(1)	(2)	(3)	(4)	(5)
Idi	59	14	-	-
Peurelak	44	-	-	-
Julok	2	-	-	-
Pante Bidari	1	-	-	-
Madat	2	-	-	-
POS Idi	-	-	-	-
POS Peurelak	-	-	-	-
POS Sungai Raya	-	-	-	-
POS Smpang Ulim	-	-	-	-
Aceh Timur	108	14	-	-

Sumber/Source: Satuan Polisi Pamong Praja dan Wilayatul Hisbah Kabupaten Aceh Timur /Pamong Praja Polisi dan Wilayatul Hisbah of Aceh Timur Regency

4.6 SOSIAL LAINNYA OTHERS

Tabel 4.6.1 Jumlah Keluarga Penerima Manfaat Beras Sejahtera KKS dan PKH di Kabupaten Aceh Timur, 2022
Number of Poor Rice Beneficiary Families, KKS and PKH in Aceh Timur Regency, 2022

	Kecamatan Subdistrict	Beras Sejahtera	Program Keluarga Harapan (PKH)	Kartu Keluarga Sejahtera (KKS)
	(1)	(2)	(3)	(4)
1	Serbajadi	0	468	876
2	Simpang Jernih	0	310	420
3	Peunaron	0	374	575
4	Birem Bayeun	0	783	2.304
5	Rantau Selamat	0	922	1.299
6	Sungai Raya	0	956	925
7	Peureulak	0	2.142	4.875
8	Peureulak Timur	0	641	1.016
9	Peureulak Barat	0	763	1.311
10	Ranto Peureulak	0	622	2.356
11	Idi Rayeuk	0	1.513	3.733
12	Peudawa	0	630	848
13	Banda Alam	0	479	996
14	Idi Tunong	0	678	1.426
15	Darul Ihsan	0	405	696
16	Idi Timur	0	339	583
17	Darul Aman	0	1.021	2.341
18	Nurussalam	0	826	2.125
19	Darul Falah	0	188	308
20	Julok	0	1.106	2.816
21	Indra Makmur	0	743	1.407
22	Pante Bidari	0	1.328	2.916
23	Simpang Ulim	0	877	2.148
24	Madat	0	1.409	3.190
	Aceh Timur	0	19523	41490

Sumber/Source: Dinas Sosial Kabupaten Aceh Timur/Social Department of Aceh Timur Regency

Tabel
Table 4.6.2**Jumlah Penyandang Cacat Menurut Jenisnya di
Kabupaten Aceh Timur, 2022**
*Number of persons with disabilities by types in Aceh Timur
Regency, 2022*

	Kecamatan Subdistrict	Cacat Tubuh	Cacat Netra	Cacat Rungu/Wicara	Jumlah
	(1)	(2)	(3)	(4)	(5)
1	Serbajadi	6	0	1	7
2	Simpang Jernih	10	6	4	20
3	Peunaron	8	0	0	8
4	Birem Bayeun	21	2	0	23
5	Rantau Selamat	6	0	3	9
6	Sungai Raya	7	1	3	11
7	Peureulak	42	3	6	51
8	Peureulak Timur	16	6	3	25
9	Peureulak Barat	22	2	1	25
10	Ranto Peureulak	70	5	0	75
11	Idi Rayeuk	72	5	8	85
12	Peudawa	30	2	2	34
13	Banda Alam	7	0	2	9
14	Idi Tunong	30	10	2	42
15	Darul Ihsan	9	2	0	11
16	Idi Timur	14	0	1	15
17	Darul Aman	19	1	2	22
18	Nurussalam	26	2	2	30
19	Darul Falah	1	1	1	3
20	Julok	32	4	2	38
21	Indra Makmur	30	0	0	30
22	Pante Bidari	86	0	0	86
23	Simpang Ulim	52	2	0	54
24	Madat	57	9	5	71
	Aceh Timur	673	63	48	784

Catatan/Note : Tidak ada data rinci mengenai jumlah per jenis cacat/ There is no detailed data regarding the number per type of defect
 Sumber/Source: Dinas Sosial Kabupaten Aceh Timur/Social Department of Aceh Timur Regency

Tabel 4.6.3 Jumlah Penyandang Masalah Kesejahteraan Sosial (PMKS) Kabupaten Aceh Timur, 2022
Table 4.6.3 Number of Person Problem of Social Prosperity in Aceh Timur Regency, 2022

	Jenis Penyandang Masalah Kesejahteraan Sosial	Jumlah	Yang Sudah Dibantu	Yang Belum Dibantu
	(1)	(2)	(3)	(4)
1	Anak Balita Terlantar	5	5	0
2	Anak Terlantar	505	505	0
3	Anak Berhadapan dengan Hukum (ABH)	56	56	0
4	Anak Jalanan	0	0	0
5	Anak dengan Kedisabilitas (ADK)	212	47	165
6	Anak yang menjadi korban tindak kekerasan	29	29	29
7	Anak yang memerlukan perlindungan khusus	98	98	98
8	Lanjut Usia Terlantar	6305	422	5883
9	Penyandang Disabilitas	923	258	665
10	Tuna Susila	0	0	0
11	Gelandangan	0	0	0
12	Pengemis	40	9	31
13	Pemulung	0	0	0
14	Kelompok Minoritas	0	0	0
15	Bekas warga binaan lembaga pemasyarakatan	3	3	0
16	Orang dengan HIV/AIDS (ODHA)	1	0	1
17	Korban Penyalahgunaan NAFZA	3	0	3
18	Korban Trafficking	0	0	0
19	Korban tindak kekerasan	37	15	22
20	Pekerja Migran Bermasalah	0	0	0
21	Korban Bencana Alam	3343 KK	3343 KK	0
22	Korban Bencana Sosial	348 KK	348 KK	0
23	Perempuan Rawan Sosial Ekonomi	0	0	0
24	Fakir Miskin	41.490	0	0
25	Keluarga Bermasalah Sosial Psikologis	0	0	0
26	Komunitas Adat Terpencil	6	2	4
Aceh Timur				

Sumber/Source: Dinas Sosial Kabupaten Aceh Timur/Social Department of Aceh Timur Regency

Tabel
Table 4.6.4

Jumlah Penduduk Menurut Kondisi Sosial di Kabupaten Aceh Timur, 2022
Number of persons according to social condition in Aceh Timur Regency, 2022

	Kecamatan Subdistrict	Fakir Miskin	Anak Yatim, Piatu dan Yatim Piatu	Penyanda ng Cacat	Anak Terlantar	Lanjut Usia Terlantar	PPKKN (Perintis Kemerdeka an)
	(1)	(2)	(3)	(4)	(5)	(6)	(7)
1	Serbajadi	876	68	20	0	161	0
2	Simpang Jernih	420	45	27	0	43	0
3	Peunaron	575	-	8	5	567	0
4	Birem Bayeun	2.304	176	23	68	109	0
5	Rantau Selamat	1.299	115	9	2	0	0
6	Sungai Raya	925	144	15	0	331	0
7	Peureulak	4.875	370	69	13	206	24
8	Peureulak Timur	1.016	89	43	3	232	1
9	Peureulak Barat	1.311	196	25	24	630	9
10	Ranto Peureulak	2.356	107	75	1	22	10
11	Idi Rayeuk	3.733	827	91	85	558	27
12	Peudawa	848	92	38	2	199	3
13	Banda Alam	996	264	18	9	337	0
14	Idi Tunong	1.426	77	45	16	39	0
15	Darul Ihsan	696	39	14	15	0	0
16	Idi Timur	583	70	17	44	94	0
17	Darul Aman	2.341	357	29	24	417	0
18	Nurussalam	2.125	120	34	31	396	4
19	Darul Falah	308	210	3	17	122	0
20	Julok	2.816	324	59	79	559	2
21	Indra Makmur	1.407	112	30	0	30	0
22	Pante Bidari	2.916	258	86	18	48	0
23	Simpang Ulim	2.148	171	54	20	11	5
24	Madat	3.190	314	91	29	1194	5
	Aceh Timur	41.490	4.545	923	505	6.305	90

Lanjutan Tabel/Continued Table 4.6.4

Kecamatan Subdistrict		Kelurga Berumah Tidak Layak Huni	Wanita Rawan Sosial Ekonomi	Eks Penyakit Kronis	Korban Tindak Kekerasan	Anak Korban Tindak Kekerasan	Anak Nakal
(1)	(8)	(9)	(10)	(11)	(12)	(13)	
1	Serbajadi	1	0	1	0	0	0
2	Simpang Jernih	1	0	1	0	1	0
3	Peunaron	0	0	1	0	0	0
4	Birem Bayeun	1	0	0	4	1	0
5	Rantau Selamat	0	0	0	0	1	0
6	Sungai Raya	1	0	0	3	1	0
7	Peureulak	0	0	3	0	3	0
8	Peureulak Timur	0	0	3	0	1	0
9	Peureulak Barat	0	0	1	0	0	1
10	Ranto Peureulak	0	0	4	0	3	0
11	Idi Rayeuk	0	0	7	3	7	2
12	Peudawa	0	0	1	3	3	0
13	Banda Alam	0	0	4	0	1	0
14	Idi Tunong	0	0	0	0	1	0
15	Darul Ihsan	0	0	8	0	0	0
16	Idi Timur	0	0	0	3	0	0
17	Darul Aman	0	0	7	3	3	0
18	Nurussalam	0	0	5	6	1	0
19	Darul Falah	0	0	0	5	0	0
20	Julok	1	0	2	1	1	0
21	Indra Makmur	0	0	3	1	0	0
22	Pante Bidari	1	0	3	5	6	0
23	Simpang Ulim	0	0	2	0	2	0
24	Madat	0	0	5	0	2	0
Aceh Timur	6	0	61	37	38	3	

Lanjutan Tabel/*Continued Table* 4.6.4

Kecamatan <i>Subdistrict</i>		Anak Jalanan	Anak Balita Terlantar	Masyarakat Tinggal Daerah Rawan Bencana	Korban Bencana dan Musibah Lainnya	Korban Penyalahgu naan Narkob	Eks Narapidana
(1)	(14)	(15)	(16)	(17)	(18)	(19)	
1	Serbajadi	0	0	3 Gampong	2 Gampong	0	0
2	Simpang Jernih	0	1	2 Gampong	1 Gampong	0	0
3	Peunaron	0	0	2 Gampong	2 Gampong	0	0
4	Birem Bayeun	0	0	6 Gampong	3 Gampong	0	0
5	Rantau Selamat	0	1	5 Gampong	3 Gampong	1	0
6	Sungai Raya	0	0	5 Gampong	4 Gampong	0	2
7	Peureulak	0	0	5 Gampong	2 Gampong	0	0
8	Peureulak Timur	0	0	5 Gampong	2 Gampong	0	0
9	Peureulak Barat	0	0	5 Gampong	2 Gampong	0	0
10	Ranto Peureulak	0	0	5 Gampong	2 Gampong	1	0
11	Idi Rayeuk	0	1	2 Gampong	2 Gampong	1	0
12	Peudawa	0	0	2 Gampong	1 Gampong	0	0
13	Banda Alam	0	0	7 Gampong	5 Gampong	0	0
14	Idi Tunong	0	1	6 Gampong	2 Gampong	0	0
15	Darul Ihsan	0	0	3 Gampong	2 Gampong	0	1
16	Idi Timur	0	0	2 Gampong	2 Gampong	0	0
17	Darul Aman	0	0	2 Gampong	2 Gampong	0	0
18	Nurussalam	0	0	6 Gampong	2 Gampong	0	0
19	Darul Falah	0	0	8 Gampong	3 Gampong	0	0
20	Julok	0	1	5 Gampong	2 Gampong	0	0
21	Indra Makmur	0	0	3 Gampong	1 Gampong	0	0
22	Pante Bidari	0	0	4 Gampong	2 Gampong	0	0
23	Simpang Ulim	0	0	3 Gampong	3 Gampong	0	0
24	Madat	0	0	2 Gampong	1 Gampong	0	0
Aceh Timur							

Lanjutan Tabel/Continued Table 4.6.4

Kecamatan Subdistrict	Wanita Tuna Susila	Gelanda- ngan dan Pengemis	Masyarakat Terasing dan Komunitas Adat Terpencil	Keluarga Bermasa- lah Sosial Psikologis	Korban tindak kekerasan	Pekerja Migran Bermasa- lah	Perempu- an Rawan Sosial Ekonomi
(1)	(20)	(21)	(22)	(23)	(24)	(25)	(26)
1	Serbajadi	0	0	1	0	0	0
2	Simpang Jernih	0	0	1	0	0	0
3	Peunaron	0	0	0	0	0	0
4	Birem Bayeun	0	0	1	0	4	0
5	Rantau Selamat	0	0	0	0	0	0
6	Sungai Raya	0	0	1	0	3	0
7	Peureulak	0	9	0	0	0	0
8	Peureulak Timur	0	1	0	0	0	0
9	Peureulak Barat	0	5	0	0	0	0
10	Ranto Peureulak	0	2	0	0	0	0
11	Idi Rayeuk	0	7	0	0	3	0
12	Peudawa	0	-	0	0	3	0
13	Banda Alam	0	2	0	0	0	0
14	Idi Tunong	0	0	0	0	0	0
15	Darul Ihsan	0	0	0	0	0	0
16	Idi Timur	0	0	0	0	3	0
17	Darul Aman	0	1	0	0	3	0
18	Nurussalam	0	5	0	0	6	0
19	Darul Falah	0	0	0	0	5	0
20	Julok	0	1	0	0	1	0
21	Indra Makmur	0	2	0	0	1	0
22	Pante Bidari	0	2	1	0	5	0
23	Simpang Ulim	0	0	0	0	0	0
24	Madat	0	3	0	0	0	0
Aceh Timur	0	40	5	0	37	0	0

Sumber/Source: Dinas Sosial Kabupaten Aceh Timur/Social Department of Aceh Timur Regency

Tabel
Table 4.6.5

**Direktori Panti Asuhan dan Jumlah Anak Asuh di
Kabupaten Aceh Timur, 2022**
*Directory of Orphanage and Number of Foster Children in
Aceh Timur Regency, 2022*

	Nama Panti Asuhan/ <i>Name of Orphanage</i>	Alamat Panti Asuhan/ <i>Address</i>	Nama Pengelola/ <i>Owner</i>	Jumlah Anak Asuh		Jumlah/ <i>Total</i>
				L/M	P/F	
	(1)	(2)	(3)	(4)	(5)	(6)
1	Nurussa'dah	Paya Demam Sa, Pante Bidari	Tgk. M Dahlan Umar	33	32	65
2	Baitul Huda	Paya Naden, Madat	Tgk. Muhsin	25	25	50
3	Baya Nuddin	Matang Kumbang, Simpang Ulim	Tgk. H. Ilyas Yusuf	34	30	64
4	Annur Al-Aziziyah	Mns. Teungoh, Nurussalam	Tgk. Muhyiddin	35	21	56
5	Raudhatul Amal	Kampong Jalan, Idi Rayeuk	Tgk. Abdul Hakim, ZA	26	25	51
6	Miftahul Tarbiyatul Waliyyah	Snb. Teungoh, Peureulak Timur	Tgk. H. Zulkifli Razali	24	40	64
7	Al Ansar Malikussaleh	Buket Kulam, Darul Aman	Tgk. Burhanuddin HS	32	43	75
8	Darul Huda	Matang Geuto, Darul Aman	Tgk. H. Muhibuddin	11	13	24
9	Mahyal Ulum	Putoh Sa, Pante Bidari	Tgk. Muksal Mina	21	27	48
10	Ayeum Mata	Beusa Sebrang, Pereulak Barat	Tgk. H Armis Musa	13	29	42
11	Al madinatul Munawwarah Al-Waliyah (Amal)	Paya Gajah, Pereulak Barat	Wadi Fatimah, SH	3	0	3
Aceh Timur				257	285	542

Sumber/Source: Dinas Sosial Kabupaten Aceh Timur/Social Department of Aceh Timur Regency

Tabel 4.6.6 **Data Pembangunan Rumah Layak Huni Menurut Kecamatan di Kabupaten Aceh Timur, 2022**
Table 4.6.6 **Data on the Construction of Livable Home by Subdistrict in Aceh Timur Regency, 2022**

Kecamatan Subdistrict		Jumlah Rumah Total (unit)
(1)		(2)
1	Serbajadi	
2	Simpang Jernih	
3	Peunaron	
4	Birem Bayeun	
5	Rantau Selamat	
6	Sungai Raya	
7	Peureulak	
8	Peureulak Timur	
9	Peureulak Barat	
10	Ranto Peureulak	
11	Idi Rayeuk	
12	Peudawa	
13	Banda Alam	
14	Idi Tunong	
15	Darul Ihsan	
16	Idi Timur	
17	Darul Aman	
18	Nurussalam	
19	Darul Falah	
20	Julok	
21	Indra Makmur	
22	Pante Bidari	
23	Simpang Ulim	
24	Madat	
Aceh Timur		

Sumber/Source: Dinas Pekerjaan Umum dan Perumahan Rakyat Kabupaten Aceh Timur/Department of Public Works and Housing of Aceh Timur Regency

Tabel
Table 4.6.7

**Jumlah Organisasi Kemasyarakatan, Organisasi
Kepemudaan dan Lembaga Swadaya Masyarakat Menurut
Kecamatan di Kabupaten, 2022**
*Number of Community Organizations, Youth Organizations
and Non-Governmental Organizations by Subdistrict in
Aceh Timur Regency, 2022*

	Kecamatan Subdistrict	Organisasi Kemasyarakatan (Ormas)	Organisasi Kepemudaan (OKP)	Lembaga Swadaya Masyarakat (LSM)
	(1)	(2)	(3)	(4)
1	Serbajadi	0	0	0
2	Simpang Jernih	0	0	0
3	Peunaron	0	0	0
4	Birem Bayeun	0	0	2
5	Rantau Selamat	0	0	1
6	Sungai Raya	0	0	3
7	Peureulak	0	2	5
8	Peureulak Timur	0	0	0
9	Peureulak Barat	0	0	1
10	Ranto Peureulak	0	0	0
11	Idi Rayeuk	0	5	16
12	Peudawa	0	1	1
13	Banda Alam	0	0	1
14	Idi Tunong	0	0	1
15	Darul Ihsan	0	0	1
16	Idi Timur	0	0	1
17	Darul Aman	0	0	3
18	Nurussalam	0	0	1
19	Darul Falah	0	0	1
20	Julok	0	0	4
21	Indra Makmur	0	0	0
22	Pante Bidari	0	0	2
23	Simpang Ulim	0	0	1
24	Madat	0	0	0
	Aceh Timur	0	8	45

Sumber/Source: Badan Kesatuan Bangsa dan Politik Kabupaten Aceh Timur / National and Political Unity Office of Aceh Timur Regency

Tabel
Table 4.6.8

**Direktori Organisasi Kemasyarakatan, Organisasi
Kepemudaan dan Lembaga Swadaya Masyarakat di
Kabupaten Aceh Timur, 2022**
*Directory of Community Organizations, Youth
Organizations and Non-Governmental Organizations in
Aceh Timur Regency, 2022*

Nama Ormas/ OKP/ LSM		Alamat Sekretariat
(1)		(2)
Organisasi Kemasyarakatan (Ormas)		
Organisasi Kepemudaan (OKP)		
1	PC. Himpunan Mahasiswa Al-Washiliyah (PC.HIMMAH)	Jln. Pajak Ikan Lama Gp. Jawa Kec. Idi Rayeuk Kab. Aceh Timur
2	MPC. Pemuda Pancasila Kabupaten Aceh Timur	Jl. Medan-B.Aceh Gp. Seuneubok Rambong Kec. Idi Rayeuk Kab. Aceh Timur
3	PC. Satuan Siswa Pelajar dan Mahasiswa Pemuda Pancasila	Jl. Medan-B.Aceh Kec. Idi Rayeuk Kab. Aceh Timur
4	Srikandi Pemuda Pancasila Provinsi Aceh	Jln. Peruah Husen, Kp Jawa Kec. Idi Rayeuk
5	Barisan Pemuda Nusantara (BAPERA)	Jln. Medan-Banda Aceh, Desa Alue Nibong Kec. Peureulak Kab. Aceh Timur
6	Pimpinan Daerah Pemuda Muhammadiyah (PDPM)	Jln. B. Aceh-Medan KM:382, Desa Mns Krueng, Pedawa
7	PC. Pemuda Panca Marga Aceh Timur	Dsn.Jeuleube Ds Tualang Kec.Peureulak Kab.Aceh Timur
8	Serikat Mahasiswa Muslim Indonesia (SEMMI)	Serikat Mahasiswa Muslim Indonesia (SEMMI)
Lembaga Swadaya Masyarakat (LSM)		
1	DPD Forum Komunikasi Anak Bangsa (FORKAB)	Jln. Alue Ie Mira Ds. Ulee Ateung Kec. Julok Kab. Aceh Timur
2	LSM Jaringan Isu Pendidikan untuk Rakyat (LSM JIPUR)	Jln. Medan- B. Aceh Desa Peulalu Kec. Simpang Ulim Kab. Aceh Timur
3	LSM BIMA	Jln. Paya Tenggar Kp. Bandung Ds. Benteng Kec. Birem Bayeun Kab. Aceh Timur
4	Lembaga Pendidikan Mini Komputer (LPMK)	Jln. Medan- B. Aceh Km. 387 Blang Bitra Kec. Peureulak Kab. Aceh Timur
5	LSM Serikat Pekerja Putera Julok (SP2J)	Jln. Alue Mirah Km. 1 Kuta Binje Kec. Julok Kab. Aceh Timur
6	LSM Az-Zahra Institute	Ds. Peukan Idi Cut Kec. Darul Aman Kab. Aceh Timur
7	Ikatan Santri Aceh Timur (ISAT)	Jln. Medan-B.Aceh Gp.Jalan Kec.Idi Rayeuk Kab. Aceh Timur
8	Lembaga Pemuda Rakyat Aceh Republik Indonesia	Jln. Medan- B. Aceh Tanoh Anoe Kec. Idi Rayeuk Kab. Aceh Timur
9	Forum Bela Negara Republik Indonesia (FBN-RI)	Jln. Medan- B. Aceh Tanoh Anoe Kec. Idi Rayeuk Kab. Aceh Timur

Lanjutan Tabel/*Continued Table* 4.6.8

Nama Ormas/ OKP/ LSM		Alamat Sekretariat
(1)	(2)	(3)
10	Serikat Pekerja Nurussalam dan Darul Falah	Jln. Medan- B. Aceh Gp. Meunasah Teungoh Kab. Aceh Timur
11	Lembaga Pengawasan dan Advokasi Publik Republik Indonesia (LPAPRI)	Jln. Medan- B. Aceh No. 8 Dsn. Pertanian Gp. Keude Birem Kec. Birem Bayeun
12	Lembaga Informasi Pelayanan Rumah Singgah Anti Narkotika (LIPRAN)	Gp. Rantau Panjang Kec. Rantau Selamat Kab. Aceh Timur
13	Sanggar Seni Cermen Jameun (SSCJ)	Jln. Pegadaian Dsn. Pande Ds. Leuge Kec. Peureulak Kab. Aceh Timur
14	Yayasan Pendidikan Mitra Mandiri Aceh (YPMMA) Kabupaten Aceh Timur	Jln. Medan-B. Aceh Gp. Pasir Putih Kec. Peureulak Kab. Aceh Timur
15	Federasi Serikat Pekerja Transport Indonesia Serikat Pekerja Seluruh Indonesia (F.SPTI-SPSI) Kabupaten Aceh Timur	Jln. Medan-B. Aceh Gp. Tanoh Anoe Kec. Idi Rayeuk Kab. Aceh Timur
16	Yayasan Pendidikan Islam Sirajul Huda Kabupaten Aceh Timur	Dsn. Putroe Ijo Ds. Alue Mirah Kec. Pante Bidari Kab. Aceh Timur
17	Dayah "BAITUNNUR"	Jln. Keude Dua Dsn. Bukeet Batee Gp.Pulo Blang Kec. Darul Ihsan Kab. Aceh Timur
18	Gerakan Anek Muda Sosial (GAMS)	Jln. Medan-B.Aceh Ds. Pasir Putih Kec. Peureulak Kab. Aceh Timur
19	Lembaga P2MP Perduli Pemberdayaan Masyarakat dan Pembangunan (LSM)	Jln. Mansur Desa Gp. Jawa Dsn. Kuta Baro Kec. Idi Rayeuk Kab. Aceh Timur
20	Samudra Aceh Timur (SATU)	Jln. Medan-B. Aceh Gp. Aceh Kec. Idi Rayeuk Kab. Aceh Timur
21	Ikatan Pemuda Nurussalam	Jl. Banda Aceh - Medan Keude Bagok Kec.Nurussalam Kab.Aceh Timur
22	Jaringan Komunitas Wanita Milenial Aceh Timur (JKW-MA)	Dsn.Kutame No.2 Desa Lhok Dalam Kecamatan Peureulak Kab.Aceh Timur
23	Lembaga Anti Narkoba (DPC-LAN)	Jl.Medan-B.Aceh Gp.Blang Kec.Idi Rayeuk Kab.Aceh Timur
24	Radio Antar Penduduk Indonesia (RAPI)	Jl.Medan-B.aceh No.10 Rantau Panjang Kec.Rantau Selamat Kab.Aceh Timur
25	Lembaga Kesejahteraan Sosial Anak Yayasan Dayah Al-Madinatul Munawarah Al-Waaliiyyah (LKSA YAD AMAL)	Jl.Medan-B.aceh Km.374 Ds.Beusa Seberang Kec.Peureulak Barat Kab.Aceh Timur

	Nama Ormas/ OKP/ LSM	Alamat Sekretariat
	(1)	(2)
26	Asosiasi Petani Kelapa Sawit Indonesia (APKASINDO)	Jl.Medan-B.Aceh Km.401 Ds.Rt.Panjang Kec.Rantau Selamat Kab.Aceh Timur
27	Perkumpulan Masyarakat Aceh Damai Berzikir (PM-ADAB)	Jl.Medan-B.Aceh Dsn.Peutua Abbas Gp.Ulee Tanoh Kec.Julok Kab.Aceh Timur
28	LSM Gerakan Masyarakat Bawah Indonesia (LSM GMBI)	Jl.Iskandar Muda Gp.Jawa Kec Idi Rayeuk Kab. Aceh Timur
29	Yayasan Cendekia Insan Unggul	Dusun.Beurandeh,Seuneubok Tengah PP Kec.Idi Rayeuk Kab.Aceh Timur
30	Dewan Pertukangan Nasional	Dusun T Banta Desa Gampong Jalan Kec. Idi Rayeuk
31	Lembaga Aceh Bersatu (LEMBATU)	Jln. Banda Aceh-Medan, Gampong Ulee Glee
32	Himpunan Pendidik Dan Tenaga Kependidikan Anak Usia Dini (HIMPAUDI)	Komplek Perkantoran Kab. Aceh Timur
33	Asosiasi Pemerintahan Desa Seluruh Indonesia Kabupaten Aceh Timur	Jln. Banda Aceh-Medan, Desa Seuneubok Teungoh- seuneubok Meuku (Depan SPBU) Kec. Idi Timur Kab. Aceh Timur
34	Pimpinan Daerah Muhammadiyah Aceh Timur	Jln. B. Aceh-Medan SP.Timon Peudawa Aceh Timur
35	Forum Relawan Bersama (FOREBER)	Jln. Mr. Mohd Hasan No 166-167 Ring-Road Gp. Lamdom Kec. Lung Bata Kota Banda Aceh
36	Dewan Pengurus Daerah Persaudaraan Aceh Seranto Kabupaten Aceh Timur	Ds.Titi Baro Kec.Idi Rayeuk Kab.Aceh Timur
37	DPD Asosiasi Petani Kelapa Sawit Indonesia Perjuangan Kabupaten Aceh Timur	Jln.Medan-B,Aceh No.413 Hp.Geulupang Panyang Kec. Sungai Raya Kab.Aceh Timur
38	DPC Laskar Anti Korupsi Indonesia Aceh Timur	Jl.Idi - Keuge Gereubak Ds. Snb Jalan Kec.Idi Tunong Kab. Aceh Timur
39	PD.AI Jam'iyatul Washliyah (AI Washliyah)	Gp.Jawa Kec.Idi Rayeuk Kab.Aceh Timur
40	Persatuan Wartawan Online (PWO)	Jl. Medan-B.Aceh Gp.Titi Baro Kec.Idi Rayeuk Kab.Aceh Timur
41	Himpunan Ulama Dayah Aceh (HUDA)	Jl. Banda Aceh - Medan Km.367 Gp.Jalan Kec.Idi Rayeuk Kab.Aceh Timur
42	Perkumpulan Komunitas Pengawas Korupsi	Dsn.Buket Mamplam Gp.Panton Rayeuk T Kec. Banda Alam Kabupaten Aceh Timur
43	Forum Kerukunan Anak Bangsa	Jl kutra Binjei-Alue Ie Mirah Gp. Ladang Baro Kecamatan Julok Kabupaten Aceh Timur
44	Asosiasi Pewarta Pers Indonesia (A-PPI)	Jl.Medan-B.Aceh Lr.Petuah Mutshat No.5
45	Yayasan Mitra Aneuk Nanggroe (Mineuroe)	Dusun Timu, Desa Paya Demam Sa

Sumber/Source: Badan Kesatuan Bangsa dan Politik Kabupaten Aceh Timur /National and Political Unity Office of Aceh Timur Regency

Tabel
Table 4.6.9

Jumlah Kejadian Bencana Banjir di Kabupaten Aceh Timur, 2022
Number of Flood by types in Aceh Timur Regency, 2022

Kecamatan Subdistrict	Jumlah Desa Bencana Number of Village	Ketinggian Air Water Level	Jumlah Korban KK / Household	Jumlah Pengungsi			Kerusakan Damage
				Jiwa/ Person	KK / Household	Jiwa/ Person	
(1)	(2)	(3)	(4)	(5)	(6)	(7)	(8)
1 Serbajadi	3	20 -100 cm	51	200	5	20	
2 Simpang Jernih	5	10 - 200 cm	119	454	65	259	
3 Peunaron	7	10 -100 cm	219	501	54	226	
4 Birem Bayeun	25	30 - 200 cm	3091	11494	767	3066	2 jembatan
5 Rantau Selamat	15	30 - 200 cm	1152	4106	120	403	
6 Sungai Raya	19	30 - 150 cm	2327	7845	1085	3276	1 jembatan
7 Peureulak	35	10 - 110 cm	3841	14176	89	302	3 jembatan badan Jalan longsor
8 Peureulak Timur	15	10 -50 cm	841	2266	155	420	
9 Peureulak Barat	22	10 - 80 cm	2014	7145	159	608	badan jalan longsor
10 Ranto Peureulak	34	30 - 200 cm	4354	16140	2663	10005	
11 Idi Rayeuk							
12 Peudawa	14		72	41			
13 Banda Alam	9	30 - 100 cm	425	2106	315	1556	6 jembatan
14 Idi Tunong	30	30 - 100 cm	939	1532	182	739	2 jembatan
15 Darul Ihsan							
16 Idi Timur	5	10 - 50 cm	149	596			
17 Darul Aman	20	10 - 50 cm	221	919	316	1264	
18 Nurussalam	15	10 - 70 cm	1174	4289	5	25	
19 Darul Falah	13	10 - 70 cm	443	1759	215	1123	
20 Julok	28	30 - 120 cm	2991	11121	607	2032	
21 Indra Makmur	14	30 - 200 cm	2708	9897	286	1540	
22 Pante Bidari	14	10 - 80 cm	544	2171	73	274	
23 Simpang Ulim	4	30 - 150 cm	887	2615	158	602	
24 Madat	5	40 - 60 cm	221	672	103	407	
Aceh Timur			28562	102045	7319	27740	

Sumber/Source: Badan Penanggulangan Bencana Daerah Kabupaten Aceh Timur/District Disaster Management of Aceh Timur Regency

Tabel 4.6.10 Direktori Wilayah Potensi Bencana Alam di Kabupaten Aceh Timur, 2022
Table 4.6.10 *Directory of Area with Natural Disaster Potention in Aceh Timur Regency, 2022*

Kecamatan <i>Subdistrict</i>	Jumlah Desa	Jenis Potensi Bencana	Banyaknya Kejadian			
			Banjir	Puting Beliung	Tanah Longsor	Kebaka ran
(1)	(2)	(3)	(4)			(5)
1 Serbajadi	7	Banjir, Tanah Longsor dan Kebakaran	1	1	1	2
2 Simpang Jernih	7	Banjir, Tanah Longsor dan Kebakaran	2	1	1	2
3 Peunaron	2	Banjir, Tanah Longsor dan Kebakaran	2	1	1	2
4 Birem Bayeun	17	Banjir, Tanah Longsor Puting Beliung dan Kebakaran	2	1	1	15
5 Rantau Selamat	8	Banjir, Tanah Longsor Puting Beliung dan Kebakaran	2	2	1	6
6 Sungai Raya	13	Banjir, Tanah Longsor Puting Beliung dan Kebakaran	2	2	1	2
7 Peureulak	24	Banjir, Tanah Longsor Puting Beliung dan Kebakaran	1	1		19
8 Peureulak Timur	20	Banjir, Tanah Longsor Puting Beliung dan Kebakaran	1	1		1
9 Peureulak Barat	14	Banjir, Tanah Longsor Puting Beliung dan Kebakaran	1	1		4
10 Ranto Peureulak	22	Banjir, Tanah Longsor Puting Beliung dan Kebakaran	2	1	1	12
11 Idi Rayeuk	13	Banjir, Tanah Longsor Puting Beliung dan Kebakaran	1	2	1	14
12 Peudawa	11	Banjir, Tanah Longsor Puting Beliung dan Kebakaran	1	2	1	1
13 Banda Alam	12	Banjir, Tanah Longsor Puting Beliung dan Kebakaran	2	1	1	2
14 Idi Tunong	22	Banjir, Tanah Longsor Puting Beliung dan Kebakaran	1	1	1	2
15 Darul Ihsan	16	Banjir, Tanah Longsor Puting Beliung dan Kebakaran	1	1		2
16 Idi Timur	12	Banjir, Tanah Longsor Puting Beliung dan Kebakaran	1	1		2

Lanjutan Tabel/*Continued Table* 4.6.10

Kecamatan <i>Subdistrict</i>	Jumlah Desa	Jenis Potensi Bencana	Banyaknya Kejadian			
			Banjir	Puting Beliung	Tanah Longsor	Kebaka ran
(1)	(2)	(3)	(4)			(5)
17 Darul Aman	27	Banjir, Tanah Longsor Puting Beliung dan Kebakaran	1	2	1	2
18 Nurussalam	22	Banjir, Tanah Longsor Puting Beliung dan Kebakaran	1	1		3
19 Darul Falah	11	Banjir, Tanah Longsor Puting Beliung dan Kebakaran	1	1		2
20 Julok	28	Banjir, Tanah Longsor Puting Beliung dan Kebakaran	2	2		4
21 Indra Makmur	11	Banjir, Tanah Longsor Puting Beliung dan Kebakaran	1	1		2
22 Pante Bidari	9	Banjir, Tanah Longsor Puting Beliung dan Kebakaran	3	1		3
23 Simpang Ulim	7	Banjir, Tanah Longsor Puting Beliung dan Kebakaran	2	2		4
24 Madat	13	Banjir, Tanah Longsor Puting Beliung dan Kebakaran	1	1		5
Aceh Timur	348		35	31	12	113

Sumber/*Source*: Badan Penanggulangan Bencana Daerah Kabupaten Aceh Timur/*District Disaster Management of Aceh Timur Regency*

Tabel 4.6.11 Jumlah Kebakaran yang Dilaporkan dan Mendapat Bantuan PMK Menurut Objek di Kabupaten Aceh Timur, 2022
Number of Fires Reported and Received PMK Assistance by Object in Aceh Timur Regency, 2022

	Kecamatan Subdistrict	Rumah Tinggal	Pemerintahan/ Gedung	Tempat Ibadah	Lainnya
	(1)	(2)	(3)	(4)	(5)
1	Serbajadi	0	0	0	0
2	Simpang Jernih	0	0	0	0
3	Peunaron	0	0	0	0
4	Birem Bayeun	3	0	0	5
5	Rantau Selamat	0	0	0	1
6	Sungai Raya	0	0	0	0
7	Peureulak	5	0	0	7
8	Peureulak Timur	3	0	0	3
9	Peureulak Barat	3	0	0	4
10	Ranto Peureulak	4	0	0	27
11	Idi Rayeuk	7	3	0	32
12	Peudawa	0	3	0	3
13	Banda Alam	0	0	0	0
14	Idi Tunong	0	0	0	0
15	Darul Ihsan	1	0	0	1
16	Idi Timur	0	0	0	0
17	Darul Aman	2	0	0	2
18	Nurussalam	4	0	0	7
19	Darul Falah	1	0	0	1
20	Julok	3	0	0	10
21	Indra Makmur	0	0	0	0
22	Pante Bidari	0	0	0	5
23	Simpang Ulim	6	0	2	11
24	Madat	0	0	0	0
	Aceh Timur	42	6	2	119

Sumber/Source: Badan Penanggulangan Bencana Daerah Kabupaten Aceh Timur/District Disaster Management of Aceh Timur Regency

05

PERTANIAN, KEHUTANAN, PETERNAKAN, DAN PERIKANAN

AGRICULTURE, FORESTRY, LIVESTOCK, AND FISHERY

Populasi Ternak Sapi Potong

Kondisi Awal dan Akhir Tahun, 2022

Awal Tahun

- Sapi Jantan : 23.908
- Sapi Betina : 16.224

Akhir Tahun

- Sapi Jantan : 23.263
- Sapi Betina : 16.035



PENJELASAN TEKNIS

1. **Tanaman sayuran semusim** adalah tanaman sumber vitamin, garam mineral dan lain-lain yang dikonsumsi dari bagian tanaman yang berupa daun, bunga, buah, dan umbinya, yang berumur kurang dari satu tahun.
2. **Tanaman buah-buahan semusim** adalah tanaman sumber vitamin, garam mineral, dan lain-lain yang dikonsumsi dari bagian tanaman yang berupa buah, berumur kurang dari satu tahun, tidak berbentuk pohon/rumpun tetapi menjalar dan berbatang lunak.
3. Tanaman obat atau dikenal dengan nama **biofarmaka** adalah jenis-jenis tanaman yang memiliki fungsi dan berkhasiat sebagai obat dan dipergunakan untuk penyembuhan atau pun mencegah berbagai penyakit.
4. Penyuluh pertanian adalah orang yang bertugas dalam memberikan dorongan kepada petani agar mampu mengubah cara berpikir, cara kerja, dan cara hidup yang lebih sesuai dengan perkembangan, baik pengetahuan budidaya maupun teknologi.

TECHNICAL NOTES

1. **Seasonal vegetable plants** are plants which are the sources of vitamin, mineral salt, etc, consumed from the part of the plant in the form of leaf, flower, fruit, and root with the age of less than one year.
2. **Seasonal fruit plants** are plants which are the sources of vitamin, mineral salt, etc, consumed from the part of the plant in the form of fruits. These plants are creeps with the age of less than one year.
3. **Medicinal plants** or known as **biopharmaceuticals** are the types of plants that have medicinal properties and are used for healing or preventing various diseases.
4. **Agricultural extension agents** are people who are tasked with encouraging farmers to be able to change their way of thinking, how to work and how to live more in line with developments, both in cultivation knowledge and technology.

ULASAN

Sektor pertanian masih menjadi sektor yang memiliki peran utama dalam perekonomian Kabupaten Aceh Timur. Sektor ini terdiri dari 6 sub sektor, yakni tanaman pangan, hortikultura, perkebunan, peternakan, kehutanan, dan perikanan. Secara umum, gambaran perekonomian yang disajikan adalah yang diusahakan oleh rumah tangga yang biasanya skalanya relatif lebih kecil, serta berdasarkan pencatatan dari instansi terkait.

Tanaman Pangan dan Hortikultura

Kabupaten Aceh Timur merupakan salah satu wilayah yang memiliki luas lahan sawah tertinggi di Provinsi Aceh. Mayoritas lahan di Kabupaten Aceh Timur merupakan lahan sawah, yakni mencapai 19.453 hektar. Untuk lahan sawah yang telah dilalui lahan irigasi sebesar 57,51 persennya, atau sebesar 8.266 hektar, sedangkan selebihnya merupakan sawah tadah hujan.

Perkebunan

Beberapa komoditas perkebunan yang ada di seluruh kecamatan Kabupaten Aceh Timur diantaranya, kelapa dalam, kelapa sawit, pinang, kakao, dan karet.

DESCRIPTION

The agricultural sector is still a sector that has a major role in the economy of Aceh Timur Regency. This sector consists of 6 sub- sectors, namely agriculture, horticulture, estates, animal husbandry, forestry, and fisheries. In general, the economic overview presented in here is that managed by households which usually relatively small scale, and based on records from the relevant authorities .

Agriculture and Horticulture

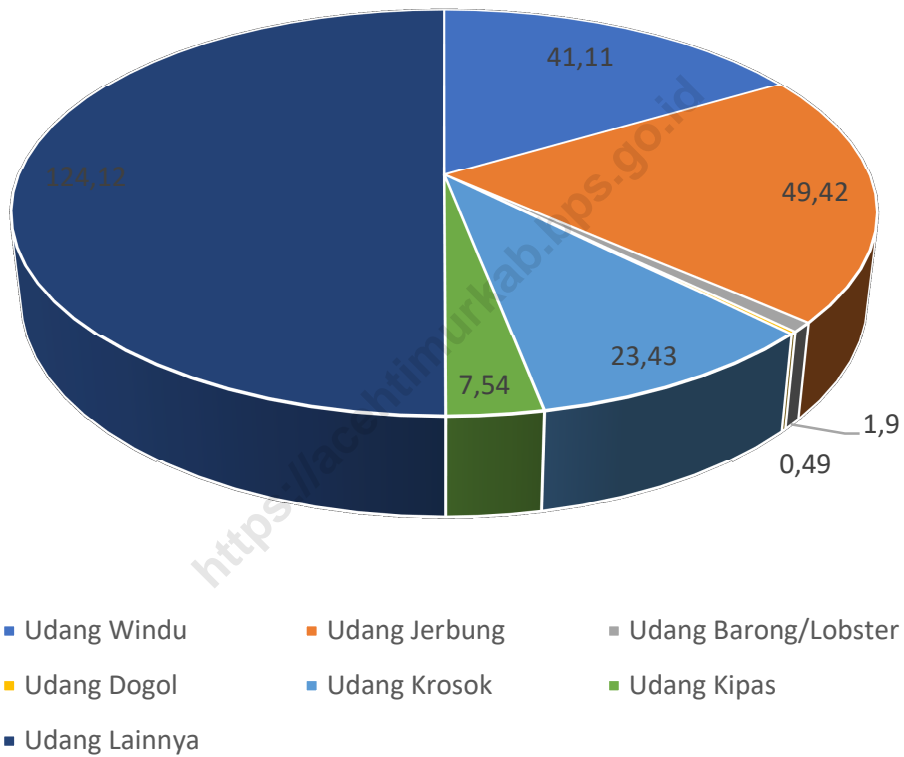
Aceh Timur Regency is one of the areas that have the largest wetland area in the province of Aceh. The majority of land in Aceh Timur Regency is a rice field , which reaches approximately 33.073 hectares. There were 51,69 percent of wetland that has been passed by irrigation system, or amounted to 17.094 hectares, while the rest is rainfed.

Plantation

Some commodities that exist in the entire district in Aceh Timur Regency are, coconut, palm oil, areca, cocoa, and rubber.

Gambar 5.1
Figures

Persentase Nilai Produksi Udang Hasil Perikanan Laut di Kabupaten Aceh Timur, 2022
Percentage of Production Value of Shrimp from Marine Fisheries in East Aceh District, 2022



Sumber/Source: Dinas Perikanan Kabupaten Aceh Timur /Department of Fisheries of Aceh Timur Regency

5.1 HORTIKULTURA
HORTICULTURE

Tabel 5.1.1 Luas Panen Tanaman Sayuran Menurut Kecamatan dan Jenis Tanaman di Kabupaten Aceh Timur (ha), 2021 dan 2022
Harvested Area of Vegetables by Subdistrict and Kind of Plant in Aceh Timur Regency (ha), 2021 and 2022

	Kecamatan Subdistrict	Bawang Merah Shallot		Bayam/ Spinach	
		2021	2022	2021	2022
	(1)	(2)	(3)	(4)	(5)
1	Serbajadi	-	-	-	-
2	Simpang Jernih	-	-	-	-
3	Peunaron	-	-	-	-
4	Birem Bayeun	-	-	-	1
5	Rantau Selamat	-	-	5	1
6	Sungai Raya	-	-	-	-
7	Peureulak	-	-	1	1
8	Peureulak Timur	-	-	-	-
9	Peureulak Barat	-	-	1	-
10	Ranto Peureulak	-	-	-	-
11	Idi Rayeuk	-	-	-	-
12	Peudawa	-	-	-	1
13	Banda Alam	-	-	-	1
14	Idi Tunong	-	-	-	1
15	Darul Ihsan	-	-	-	-
16	Idi Timur	-	-	-	-
17	Darul Aman	-	-	-	-
18	Nurussalam	-	-	-	-
19	Darul Falah	-	-	-	-
20	Julok	-	-	-	-
21	Indra Makmur	-	-	-	-
22	Pante Bidari	-	-	-	-
23	Simpang Ulim	-	-	-	1
24	Madat	-	-	-	1
	Aceh Timur	-	-	7	8

Lanjutan Tabel/*Continued Table* 5.1.1

Kecamatan <i>Subdistrict</i>	Cabai Besar/TW/Teropong <i>Chili/Big chili</i>		Cabai Rawit <i>Chili/Cayenne Pepper</i>	
	2021	2022	2021	2022
(1)	(6)	(7)	(8)	(9)
1 Serbajadi	3	-	4	1
2 Simpang Jernih	2	1	2	1
3 Peunaron	1	-	2	-
4 Birem Bayeun	2	-	1	-
5 Rantau Selamat	7	-	1	1
6 Sungai Raya	1	-	-	-
7 Peureulak	-	-	-	-
8 Peureulak Timur	3	-	2	-
9 Peureulak Barat	4	-	1	2
10 Ranto Peureulak	2	-	1	-
11 Idi Rayeuk	-	-	-	-
12 Peudawa	4	-	8	-
13 Banda Alam	1	-	-	-
14 Idi Tunong	-	-	-	-
15 Darul Ihsan	-	-	-	-
16 Idi Timur	-	-	2	-
17 Darul Aman	5	1	1	-
18 Nurussalam	-	-	-	-
19 Darul Falah	-	1	-	-
20 Julok	1	-	-	1
21 Indra Makmur	2	-	-	-
22 Pante Bidari	1	-	-	-
23 Simpang Ulim	-	-	-	-
24 Madat	-	-	-	-
Aceh Timur	39	TW3	25	6

Lanjutan Tabel/Continued Table 5.1.1

Kecamatan Subdistrict	Kacang Panjang Long Beans		Kangkung Water Spinach		Ketimun/ Cucumber	
	2021	2022	2021	2022	2021	2022
(1)	(10)	(11)	(12)	(13)	(14)	(15)
1 Serbajadi	1	3	-	-	-	-
2 Simpang Jernih	-	-	-	-	-	-
3 Peunaron	2	2	-	-	-	-
4 Birem Bayeun	2	1	1	1	2	1
5 Rantau Selamat	2	2	4	1	4	3
6 Sungai Raya	2	2	1	-	-	-
7 Peureulak	3	2	-	1	1	1
8 Peureulak Timur	1	2	-	-	1	1
9 Peureulak Barat	1	1	-	1	-	-
10 Ranto Peureulak	2	3	-	-	-	1
11 Idi Rayeuk	2	1	1	1	1	1
12 Peudawa	2	2	2	1	2	1
13 Banda Alam	4	4	-	-	2	-
14 Idi Tunong	4	3	-	-	1	-
15 Darul Ihsan	2	2	-	1	-	1
16 Idi Timur	2	1	-	-	-	-
17 Darul Aman	1	2	-	2	1	-
18 Nurussalam	3	2	1	-	-	-
19 Darul Falah	1	3	-	1	1	-
20 Julok	2	2	1	-	1	-
21 Indra Makmur	2	3	1	-	1	1
22 Pante Bidari	3	3	2	-	1	1
23 Simpang Ulim	3	3	-	-	1	-
24 Madat	3	4	-	-	-	-
Aceh Timur	50	53	14	10	20	12

Lanjutan Tabel/*Continued Table* 5.1.1

Kecamatan Subdistrict	Petsai/Sawi <i>Chinese Cabbage/ mustard green</i>		Semangka <i>Water Melon</i>		Terung <i>Eggplant</i>	
	2021	2022	2021	2022	2021	2022
(1)	(10)	(11)	(12)	(13)	(14)	(15)
1 Serbajadi	-	-	-	-	-	-
2 Simpang Jernih	-	-	-	-	-	-
3 Peunaron	-	-	-	-	-	1
4 Birem Bayeun	-	-	-	-	2	5
5 Rantau Selamat	-	-	1	-	5	-
6 Sungai Raya	-	-	-	1	1	-
7 Peureulak	-	-	-	-	2	-
8 Peureulak Timur	-	-	1	-	1	-
9 Peureulak Barat	-	-	-	-	1	1
10 Ranto Peureulak	-	-	-	-	2	1
11 Idi Rayeuk	-	-	1	-	-	1
12 Peudawa	-	-	3	-	2	2
13 Banda Alam	-	-	-	1	2	-
14 Idi Tunong	-	-	1	-	1	2
15 Darul Ihsan	-	-	-	-	1	1
16 Idi Timur	-	-	-	-	-	1
17 Darul Aman	-	-	6	1	-	1
18 Nurussalam	-	-	2	1	1	1
19 Darul Falah	-	-	-	-	-	2
20 Julok	-	-	-	-	2	2
21 Indra Makmur	-	-	-	-	1	1
22 Pante Bidari	-	-	-	-	-	-
23 Simpang Ulim	-	-	-	1	-	-
24 Madat	-	-	3	2	-	1
Aceh Timur	-	-	18	7	24	23

Catatan/Note: ...

Sumber/Source: BPS, Statistik Pertanian Hortikultura SPH-SBS/BPS-Statistics Indonesia, Agricultural Statistic for Horticulture SPH-SBS

Tabel 5.1.2 **Produksi Tanaman Sayuran Menurut Kecamatan dan Jenis Tanaman di Kabupaten Aceh Timur (ton), 2021 dan 2022**
Table 5.1.2 **Production of Vegetables by Subdistrict and Kind of Plant in Aceh Timur Regency (ton), 2021 and 2022**

	Kecamatan Subdistrict	Bawang Merah/Shallot		Bayam/Spinach	
		2021	2022	2021	2022
	(1)	(2)	(3)	(4)	(5)
1	Serbajadi	-	-	-	-
2	Simpang Jernih	-	-	-	-
3	Peunaron	-	-	-	-
4	Birem Bayeun	-	-	-	15
5	Rantau Selamat	-	-	118	21
6	Sungai Raya	-	-	-	-
7	Peureulak	-	-	21	19
8	Peureulak Timur	-	-	-	-
9	Peureulak Barat	-	-	24	-
10	Ranto Peureulak	-	-	-	-
11	Idi Rayeuk	-	-	-	-
12	Peudawa	-	-	-	16
13	Banda Alam	-	-	-	19
14	Idi Tunong	-	-	-	21
15	Darul Ihsan	-	-	-	-
16	Idi Timur	-	-	-	-
17	Darul Aman	-	-	-	-
18	Nurussalam	-	-	-	-
19	Darul Falah	-	-	-	-
20	Julok	-	-	-	-
21	Indra Makmur	-	-	-	-
22	Pante Bidari	-	-	-	-
23	Simpang Ulim	-	-	-	16
24	Madat	-	-	-	5
	Aceh Timur	-	-	163	132

Lanjutan Tabel/*Continued Table* 5.1.2

Kecamatan Subdistrict	Cabai Besar/Teropong/TW <i>Chili/Big chili</i>		Cabai Rawit <i>Chili/Cayenne Pepper</i>	
	2021	2022	2021	2022
(1)	(6)	(7)	(8)	(9)
1 Serbajadi	156	-	104	33
2 Simpang Jernih	104	56	94	30
3 Peunaron	50	-	70	-
4 Birem Bayeun	105	-	49	-
5 Rantau Selamat	258	-	10	33
6 Sungai Raya	50	-	-	-
7 Peureulak	-	-	-	-
8 Peureulak Timur	160	-	15	-
9 Peureulak Barat	200	-	56	56
10 Ranto Peureulak	100	-	7	-
11 Idi Rayeuk	-	-	-	-
12 Peudawa	155	-	79	-
13 Banda Alam	40	-	-	-
14 Idi Tunong	-	-	-	-
15 Darul Ihsan	-	-	-	-
16 Idi Timur	-	-	77	-
17 Darul Aman	250	50	17	-
18 Nurussalam	-	-	-	-
19 Darul Falah	-	50	-	-
20 Julok	58	-	-	37
21 Indra Makmur	107	-	-	-
22 Pante Bidari	50	-	-	-
23 Simpang Ulim	-	-	-	-
24 Madat	-	-	-	-
Aceh Timur	1 843	156	578	189

Lanjutan Tabel/Continued Table 5.1.2

	Kecamatan Subdistrict	Kacang Panjang Long Beans		Kangkung Water Spinach		Ketimun/ Cucumber	
		2021	2022	2021	2022	2021	2022
	(1)	(10)	(11)	(12)	(13)	(14)	(15)
1	Serbajadi	27	54	-	-	-	-
2	Simpang Jernih	-	-	-	-	-	-
3	Peunaron	56	43	-	-	-	-
4	Birem Bayeun	55	27	50	21	78	21
5	Rantau Selamat	48	32	120	16	190	66
6	Sungai Raya	51	48	30	-	-	-
7	Peureulak	81	42	-	20	21	22
8	Peureulak Timur	23	43	-	-	23	20
9	Peureulak Barat	27	21	-	19	-	-
10	Ranto Peureulak	52	66	-	-	-	19
11	Idi Rayeuk	58	21	26	23	30	19
12	Peudawa	55	42	50	17	56	21
13	Banda Alam	81	42	-	-	50	-
14	Idi Tunong	115	69	-	-	30	-
15	Darul Ihsan	54	33	-	7	-	10
16	Idi Timur	60	12	-	-	-	-
17	Darul Aman	25	40	-	38	30	-
18	Nurussalam	87	44	45	-	-	-
19	Darul Falah	29	45	-	25	27	-
20	Julok	56	44	30	-	52	-
21	Indra Makmur	59	68	29	-	30	23
22	Pante Bidari	97	67	77	-	40	22
23	Simpang Ulim	85	64	-	-	30	-
24	Madat	81	78	-	-	-	-
Aceh Timur		1 362	1 045	457	186	687	243

Lanjutan Tabel/Continued Table 5.1.2

Kecamatan Subdistrict	Petsai/Sawi Chinese Cabbage/ mustard green		Semangka Water Melon		Terung Eggplant	
	2021	2022	2021	2022	2021	2022
(1)	(10)	(11)	(12)	(13)	(14)	(15)
1 Serbajadi	-	-	-	-	-	-
2 Simpang Jernih	-	-	-	-	-	-
3 Peunaron	-	-	-	-	-	23
4 Birem Bayeun	-	-	-	-	83	112
5 Rantau Selamat	-	-	160	-	234	-
6 Sungai Raya	-	-	-	70	50	-
7 Peureulak	-	-	-	-	80	-
8 Peureulak Timur	-	-	160	-	29	-
9 Peureulak Barat	-	-	-	-	29	22
10 Ranto Peureulak	-	-	-	-	49	24
11 Idi Rayeuk	-	-	65	-	-	30
12 Peudawa	-	-	210	-	48	41
13 Banda Alam	-	-	-	60	56	-
14 Idi Tunong	-	-	170	-	36	42
15 Darul Ihsan	-	-	-	-	25	21
16 Idi Timur	-	-	-	-	-	23
17 Darul Aman	-	-	455	70	-	19
18 Nurussalam	-	-	230	57	27	23
19 Darul Falah	-	-	-	-	-	42
20 Julok	-	-	-	-	79	47
21 Indra Makmur	-	-	-	-	26	21
22 Pante Bidari	-	-	-	-	-	-
23 Simpang Ulim	-	-	-	60	-	-
24 Madat	-	-	290	10	-	21
Aceh Timur	-	-	1 740	327	851	511

Catatan/Note: ...

Sumber/Source: BPS, Statistik Pertanian Hortikultura SPH-SBS/BPS-Statistics Indonesia, Agricultural Statistic for Horticulture SPH-SBS

Tabel 5.1.3 Luas Panen Tanaman Sayuran dan Buah-buahan Semusim Menurut Jenis Tanaman di Kabupaten Aceh Timur (ha), 2021–2022
Harvested Area of Seasonal Vegetables and Fruits by Kind of Plant in Aceh Timur Regency (ha), 2020-2021

Jenis Tanaman <i>Kind of Plants</i>	Satuan <i>Unit</i>	2021	2022
(1)	(2)	(4)	(5)
Bawang Daun/ Scallion	ha	-	-
Bawang Merah/ Shallots	ha	-	-
Bawang Putih/ Garlic	ha	-	-
Bayam/ Spinach	ha	7	8
<i>Buncis/ string bean</i>	ha	1	-
<i>Cabai Rawit/ Chili/Cayenne Pepper</i>	ha	25	6
<i>Kacang Panjang/ Long Beans</i>	ha	50	53
<i>Kangkung/ Water Spinach</i>	ha	14	10
<i>Kembang Kol/ Cauliflower</i>	ha	-	-
<i>Kentang/ Potato</i>	ha	-	-
Ketimun/ Cucumber	ha	20	12
Kubis/ Cabbage	ha	-	-
Labu Siam/ Chayote	ha	3	1
Melon/ Melon	ha	-	-
<i>Paprika/ Bell Pepper</i>	ha	-	-
<i>Petsai/Sawi/ Chinese Cabbage/mustard green</i>	ha	-	-
<i>Semangka/ Watermelon</i>	ha	18	7
Stroberi/ Strawberry	ha	-	-
Terung/ Eggplant	ha	24	23
Tomat/ Tomato	ha	-	-
Wortel/ Carrot	ha	-	-
Cabai Besar/TW/Teropong/ Chili/Big chili	ha	34	3
Cabai Keriting / Chili/Curly chili	ha	5	23
Jamur Tiram/ King Oyster Mushroom	m2	20	-
Jamur Merang/ Straw Mushroom	m2	20	-
Jamur Lainnya/ Mushroom	m2	-	-

Sumber/Source: BPS, Statistik Pertanian Hortikultura SPH-SBS/BPS-Statistics Indonesia, Agricultural Statistic for Horticulture SPH-SBS

Tabel 5.1.4 **Produksi Tanaman Sayuran dan Buah-buahan Semusim Menurut Jenis Tanaman di Kabupaten Aceh Timur (kw), 2021–2022**
Production of Seasonal Vegetables and Fruits by Kind of Plant in Aceh Timur Regency (qui), 2021–2022

Jenis Tanaman <i>Kind of Plants</i>	Satuan	2021	2022
(1)	(2)	(4)	(5)
Bawang Daun/ Scallion	kw/ qui	-	-
Bawang Merah/ Shallots	kw/ qui	-	-
Bawang Putih/ Garlic	kw/ qui	-	-
Bayam/ Spinach	kw/ qui	163	132
Buncis/ string bean	kw/ qui	57	-
Cabai Rawit/ Chili/Cayenne Pepper	kw/ qui	578	189
Kacang Panjang/ Long Beans	kw/ qui	1 362	1 045
Kangkung/ Water Spinach	kw/ qui	457	186
Kembang Kol/ Cauliflower	kw/ qui	-	-
Kentang/ Potato	kw/ qui	-	-
Ketimun/ Cucumber	kw/ qui	687	243
Kubis/ Cabbage	kw/ qui	-	-
Labu Siam/ Chayote	kw/ qui	69	29
Melon/ Melon	kw/ qui	-	-
Paprika/ Bell Pepper	kw/ qui	-	-
Petsai/Sawi/ Chinese Cabbage/mustard green	kw/ qui	-	-
Semangka/ Watermelon	kw/ qui	1 740	327
Stroberi/ Strawberry	kw/ qui	-	-
Terung/ Eggplant	kw/ qui	851	511
Tomat/ Tomato	kw/ qui	-	-
Wortel/ Carrot	kw/ qui	-	-
Cabai Besar/TW/Teropong / Chili/Big chili	kw/ qui	1 645	156
Cabai Keriting/ Chili/Curly chili	kw/ qui	198	1 130
Jamur Tiram/ King Oyster Mushroom	kg	20	-
Jamur Merang/ Straw Mushroom	kg	10	-
Jamur Lainnya/ Mushroom	kg	-	-

Sumber/Source: BPS, Statistik Pertanian Hortikultura SPH-SBS/BPS-Statistics Indonesia, Agricultural Statistic for Horticulture SPH-SBS

Tabel
Table 5.1.5

Luas Panen Tanaman Biofarmaka Menurut Kecamatan dan Jenis Tanaman di Kabupaten Aceh Timur (m²), 2021 dan 2022

Harvested Area of Medicinal Plants by Subdistrict and Kind of Plant in Aceh Timur Regency (m²), 2021 and 2022

	Kecamatan Subdistrict	Jahe/Ginger		Kunyit/Turmeric	
		2021	2022	2021	2022
	(1)	(2)	(3)	(4)	(5)
1	Serbajadi	-	-	-	-
2	Simpang Jernih	-	-	-	-
3	Peunaron	-	-	-	-
4	Birem Bayeun	5 000	-	-	-
5	Rantau Selamat	-	-	-	-
6	Sungai Raya	-	-	-	-
7	Peureulak	-	-	-	-
8	Peureulak Timur	5 00	-	-	-
9	Peureulak Barat	-	-	-	-
10	Ranto Peureulak	10 000	-	-	-
11	Idi Rayeuk	-	-	-	-
12	Peudawa	4 200	-	-	-
13	Banda Alam	-	-	-	-
14	Idi Tunong	-	-	-	-
15	Darul Ihsan	-	-	-	-
16	Idi Timur	50 000	-	-	10 000
17	Darul Aman	5 000	15 000	-	-
18	Nurussalam	-	-	-	-
19	Darul Falah	-	-	-	-
20	Julok	-	-	-	-
21	Indra Makmur	-	-	-	-
22	Pante Bidari	-	-	-	-
23	Simpang Ulim	-	-	-	-
24	Madat	-	-	-	-
	Aceh Timur	74 700	15 000	-	10 000

Sumber/Source: BPS, Statistik Pertanian Hortikultura SPH-TBF/BPS-Statistics Indonesia, Agricultural Statistic for Horticulture SPH-TBF

Tabel
Table 5.1.6**Produksi Tanaman Biofarmaka Menurut Kecamatan dan Jenis Tanaman di Kabupaten Aceh Timur (kg), 2021 dan 2022*****Production of Medicinal Plants by Subdistrict and Kind of Plant in Aceh Timur Regency (kg), 2021 and 2022***

	Kecamatan Subdistrict	Jahe/Ginger		Kunyit/Turmeric	
		2021	2022	2021	2022
	(1)	(2)	(3)	(4)	(5)
1	Serbajadi	-	-	-	-
2	Simpang Jernih	-	-	-	-
3	Peunaron	-	-	-	-
4	Birem Bayeun	25 000	-	-	-
5	Rantau Selamat	-	-	-	-
6	Sungai Raya	-	-	-	-
7	Peureulak	-	-	-	-
8	Peureulak Timur	2 500	-	-	-
9	Peureulak Barat	-	-	-	-
10	Ranto Peureulak	60 000	-	-	-
11	Idi Rayeuk	-	-	-	-
12	Peudawa	21 000	-	-	-
13	Banda Alam	-	-	-	-
14	Idi Tunong	-	-	-	-
15	Darul Ihsan	-	-	-	-
16	Idi Timur	250 000	-	-	50 000
17	Darul Aman	25 000	75 000	-	-
18	Nurussalam	-	-	-	-
19	Darul Falah	-	-	-	-
20	Julok	-	-	-	-
21	Indra Makmur	-	-	-	-
22	Pante Bidari	-	-	-	-
23	Simpang Ulim	-	-	-	-
24	Madat	-	-	-	-
	Aceh Timur	383 500	75 000	-	50 000

Sumber/Source: BPS, Statistik Pertanian Hortikultura SPH-TBF/BPS-Statistics Indonesia, Agricultural Statistic for Horticulture SPH-TBF

Tabel 5.1.7 Luas Panen Tanaman Biofarmaka Menurut Jenis Tanaman di Kabupaten Aceh Timur, 2020–2022
Table 5.1.7 Harvested Area of Medicinal Plants by Kind of Plant in Aceh Timur Regency, 2020–2022

Jenis Tanaman Kind of Plants	Satuan Unit	2020	2021	2022
(1)	(2)	(3)	(4)	(5)
<i>Jahe/ Ginger</i>	m^2	40 000	74 700	15 000
<i>Kapulaga/ Java Cardamom</i>	m^2	-	-	-
<i>Keji Beling/ Verbenaceae</i>	m^2	-
<i>Kencur/ East Indian Galangal</i>	m^2	-	-	-
<i>Kunyit/ Turmeric</i>	m^2	14 000	-	10 000
<i>Laos/Lengkuas/ Galanga</i>	m^2	-	-	-
<i>Lempuyang/ Zingiber Aromaticum</i>	m^2	-	-	-
<i>Lidah Buaya/ Aloevera</i>	m^2	-	-	-
<i>Mahkota Dewa/ Phaleria Macrocarpa</i>	pohon/ tree	-	-	-
<i>Mengkudu/Pace/ Indian Mulberry</i>	pohon/ tree	-	-	-
<i>Sambiloto/ King of Bitter</i>	m^2	-	-	-
<i>Temuireng/ Black Turmeric</i>	m^2	-	-	-
<i>Temukunci/ Chinese Keys</i>	m^2	-	-	-
<i>Temulawak/ Java Turmeric</i>	m^2	-	-	-
<i>Jeruk Nipis/ Lime</i>	pohon/ tree	--	13 225	12 487
<i>Serai/ Lemongrass</i>	m^2	--	-	-

Sumber/Source: BPS, Statistik Pertanian Hortikultura SPH-SBS/BPS-Statistics Indonesia, Agricultural Statistic for Horticulture SPH-SBS

Tabel 5.1.8 **Produksi Tanaman Biofarmaka Menurut Jenis Tanaman di Kabupaten Aceh Timur, 2020–2022**
Production of Medicinal Plants by Kind of Plant in Aceh Timur Regency, 2020–2022

Jenis Tanaman <i>Kind of Plants</i>	Satuan <i>Unit</i>	2020	2021	2022
(1)	(2)	(3)	(4)	(5)
<i>Jahe/ Ginger</i>	kg	195 000	383 500	75 000
<i>Kapulaga/ Java Cardamom</i>	kg	-	-	-
<i>Keji Beling/ Verbenaceae</i>	kg	-
<i>Kencur/ East Indian Galangal</i>	kg	-	-	-
<i>Kunyit/ Turmeric</i>	kg	54 000	-	50 000
<i>Laos/Lengkuas/ Galanga</i>	kg	-	-	-
<i>Lempuyang/ Zingiber Aromaticum</i>	kg	-	-	-
<i>Lidah Buaya/ Aloevera</i>	kg	-	-	-
<i>Mahkota Dewa/ Phaleria Macrocarpa</i>	kg	-	-	-
<i>Mengkudu/Pace/ Indian Mulberry</i>	kg	-	-	-
<i>Sambiloto/ King of Bitter</i>	kg	-	-	-
<i>Temuireng/ Black Turmeric</i>	kg	-	-	-
<i>Temukunci/ Chinese Keys</i>	kg	-	-	-
<i>Temulawak/ Java Turmeric</i>	kg	-	-	-
<i>Jeruk Nipis/ Lime</i>	kg	...	262 276	160 770
<i>Serai/ Lemongrass</i>	kg	...	-	-

Sumber/Source: BPS, Statistik Pertanian Hortikultura SPH-SBS/BPS-Statistics Indonesia, Agricultural Statistic for Horticulture SPH-SBS

Tabel 5.1.9 Luas Panen Tanaman Hias Menurut Kecamatan dan Jenis Tanaman di Kabupaten Aceh Timur, 2022
Table 5.1.9 Harvested Area of Ornamental Plants by Subdistrict and Kind of Plant in Aceh Timur Regency, 2022

	Kecamatan Subdistrict	Bromelia (m ² /m ²)		Bugenvil (m ² /m ²)		Mawar/Rose (m ² /m ²)	
		2021	2022	2021	2022	2021	2022
	(1)	(10)	(11)	(12)	(13)	(14)	(15)
1	Serbajadi	-	-	-	-	-	-
2	Simpang Jernih	-	-	-	-	-	-
3	Peunaron	-	-	-	-	-	-
4	Birem Bayeun	-	-	-	-	-	-
5	Rantau Selamat	-	-	-	-	-	-
6	Sungai Raya	-	-	-	-	-	-
7	Peureulak	-	-	-	-	-	-
8	Peureulak Timur	-	-	-	-	-	-
9	Peureulak Barat	-	-	-	-	-	-
10	Ranto Peureulak	-	-	-	-	-	-
11	Idi Rayeuk	-	-	-	-	-	-
12	Peudawa	-	-	-	-	-	-
13	Banda Alam	-	-	-	-	-	-
14	Idi Tunong	-	-	-	-	-	-
15	Darul Ihsan	-	-	-	-	-	-
16	Idi Timur	-	-	-	-	-	-
17	Darul Aman	-	-	-	-	-	-
18	Nurussalam	-	-	-	-	-	-
19	Darul Falah	-	-	-	-	-	-
20	Julok	-	-	-	-	-	-
21	Indra Makmur	-	-	-	-	-	-
22	Pante Bidari	-	-	-	-	-	-
23	Simpang Ulim	-	-	-	-	-	-
24	Madat	-	-	-	-	-	-
	Aceh Timur	-	-	-	-	-	-

Sumber/Source: BPS, Statistik Pertanian Hortikultura SPH-SBS/BPS-Statistics Indonesia, Agricultural Statistic for Horticulture SPH-SBS

Tabel 5.1.10 Luas Panen Tanaman Hias Menurut Kecamatan dan Jenis Tanaman di Kabupaten Aceh Timur, 2022
Table 5.1.10 *Harvested Area of Ornamental Plants by Subdistrict and Kind of Plant in Aceh Timur Regency, 2022*

Kecamatan Subdistrict	Bromelia (pohon/tree)		Bugenvil (pohon/tree)		Mawar/Rose (tangkai/stalks)	
	2021	2022	2021	2022	2021	2022
(1)	(10)	(11)	(12)	(13)	(14)	(15)
1 Serbajadi	-	-	-	-	-	-
2 Simpang Jernih	-	-	-	-	-	-
3 Peunaron	-	-	-	-	-	-
4 Birem Bayeun	-	-	-	-	-	-
5 Rantau Selamat	-	-	-	-	-	-
6 Sungai Raya	-	-	-	-	-	-
7 Peureulak	-	-	-	-	-	-
8 Peureulak Timur	-	-	-	-	-	-
9 Peureulak Barat	-	-	-	-	-	-
10 Ranto Peureulak	-	-	-	-	-	-
11 Idi Rayeuk	-	-	-	-	-	-
12 Peudawa	-	-	-	-	-	-
13 Banda Alam	-	-	-	-	-	-
14 Idi Tunong	-	-	-	-	-	-
15 Darul Ihsan	-	-	-	-	-	-
16 Idi Timur	-	-	-	-	-	-
17 Darul Aman	-	-	-	-	-	-
18 Nurussalam	-	-	-	-	-	-
19 Darul Falah	-	-	-	-	-	-
20 Julok	-	-	-	-	-	-
21 Indra Makmur	-	-	-	-	-	-
22 Pante Bidari	-	-	-	-	-	-
23 Simpang Ulim	-	-	-	-	-	-
24 Madat	-	-	-	-	-	-
Aceh Timur	-	-	-	-	-	-

Sumber/Source: BPS, Statistik Pertanian Hortikultura SPH-SBS/BPS-Statistics Indonesia, Agricultural Statistic for Horticulture SPH-SBS

Tabel 5.1.11 Luas Panen Tanaman Hias Menurut Jenis Tanaman di Kabupaten Aceh Timur, 2020–2022
Table 5.1.11 Harvested Area of Ornamental Plants by Kind of Plant in Aceh Timur Regency, 2020–2022

Jenis Tanaman Kind of Plants	Satuan Unit	2020	2021	2022
(1)	(2)	(3)	(4)	(5)
Anggrek/ <i>Orchid</i>	m ² / m ²	-	-	-
Anthurium Bunga/ <i>Flamingo Lily Flower</i>	m ² / m ²	-	-	-
Anthurium Daun/ <i>Anthurium</i>	m ² / m ²	-	-	-
Anyelir/ <i>Carnation</i>	m ² / m ²	-	-	-
Balanceng/ <i>Dieffenbacia</i>	m ² / m ²	-	-	-
Dracaena/ <i>Dracaena</i>	m ² / m ²	-	-	-
Euphorbia/ <i>Euphorbia</i>	m ² / m ²	-	-	-
Gladiol/ <i>Gladiol</i>	m ² / m ²	-	-	-
Hanjuang/ <i>Cordyline</i>	m ² / m ²	-	-	-
Herbras/ <i>Gerbera</i>	m ² / m ²	-	-	-
Kamboja Jepang/ <i>Adenium</i>	m ² / m ²	-	-	-
Keladi Hias/ <i>Caladium</i>	m ² / m ²	-	-	-
Krisan/ <i>Chrysantemum</i>	m ² / m ²	-	-	-
Mawar/ <i>Rose</i>	m ² / m ²	-	-	-
Melati/ <i>Jasmine</i>	m ² / m ²	-	-	-
Monstera/ <i>Monstera</i>	m ² / m ²	-	-	-
Pakis/ <i>Leather Leaf Fern</i>	m ² / m ²	-	-	-
Palem/ <i>Palm</i>	pohon/ tree	-	-	-
Pedang-Pedangan/ <i>Sansevieria</i>	m ² / m ²	-	-	-
Philodendron/ <i>Philodendron</i>	m ² / m ²	-	-	-
Pisang-Pisangan/ <i>Heliconia</i>	m ² / m ²	-	-	-
Sedap Malam/ <i>Tuberose</i>	m ² / m ²	-	-	-
Soka/ <i>Ixora</i>	m ² / m ²	-	-	-
Sri Rejeki/ <i>Aglaonema</i>	m ² / m ²	-	-	-

Sumber/Source: BPS, Statistik Pertanian Hortikultura SPH-SBS/BPS-Statistics Indonesia, Agricultural Statistic for Horticulture SPH-SBS

Tabel 5.1.12 **Produksi Tanaman Hias Menurut Jenis Tanaman di Kabupaten Aceh Timur, 2020–2022**
Table 5.1.12 **Production of Ornamental Plants by Kind of Plant in Aceh Timur Regency, 2020–2022**

Jenis Tanaman <i>Kind of Plants</i>	Satuan <i>Unit</i>	2020	2021	2022
(1)	(2)	(3)	(4)	(5)
Anggrek/ <i>Orchid</i>	tangkai/ <i>stalks</i>	-	-	-
Anthurium Bunga/ <i>Flamingo Lily Flower</i>	tangkai/ <i>stalks</i>	-	-	-
Anthurium Daun/ <i>Anthurium</i>	pohon/ <i>tree</i>	-	-	-
Anyelir/ <i>Carnation</i>	tangkai/ <i>stalks</i>	-	-	-
Balanceng/ <i>Dieffenbacia</i>	pohon/ <i>tree</i>	-	-	-
Dracaena/ <i>Dracaena</i>	pohon/ <i>tree</i>	-	-	-
Euphorbia/ <i>Euphorbia</i>	pohon/ <i>tree</i>	-	-	-
Gladiol/ <i>Gladiol</i>	tangkai/ <i>stalks</i>	-	-	-
Hanjuang/ <i>Cordyline</i>	pohon/ <i>tree</i>	-	-	-
Herbras/ <i>Gerbera</i>	tangkai/ <i>stalks</i>	-	-	-
Kamboja Jepang/ <i>Adenium</i>	pohon/ <i>tree</i>	-	-	-
Keladi Hias/ <i>Caladium</i>	pohon/ <i>tree</i>	-	-	-
Krisan/ <i>Chrysantemum</i>	tangkai/ <i>stalks</i>	-	-	-
Mawar/ <i>Rose</i>	tangkai/ <i>stalks</i>	-	-	-
Melati/ <i>Jasmine</i>	kg/ <i>kg</i>	-	-	-
Monstera/ <i>Monstera</i>	pohon/ <i>tree</i>	-	-	-
Pakis/ <i>Leather Leaf Fern</i>	pohon/ <i>tree</i>	-	-	-
Palem/ <i>Palm</i>	pohon/ <i>tree</i>	-	-	-
Pedang-Pedangan/ <i>Sansevieria</i>	rumpun/ <i>clumps</i>	-	-	-
Philodendron/ <i>Philodendron</i>	pohon/ <i>tree</i>	-	-	-
Pisang-Pisangan/ <i>Heliconia</i>	tangkai/ <i>stalks</i>	-	-	-
Sedap Malam/ <i>Tuberose</i>	tangkai/ <i>stalks</i>	-	-	-
Soka/ <i>Ixora</i>	pohon/ <i>tree</i>	-	-	-
Sri Rejeki/ <i>Aglaonema</i>	pohon/ <i>tree</i>	-	-	-

Sumber/Source: BPS, Statistik Pertanian Hortikultura SPH-SBS/BPS-Statistics Indonesia, Agricultural Statistic for Horticulture SPH-SBS

Tabel 5.1.13 **Produksi Buah-buahan Menurut Kecamatan dan Jenis Tanaman di Kabupaten Aceh Timur (kw), 2021 dan 2022**
Table 5.1.13 **Production of Fruits by Subdistrict and Kind of Plant in Aceh Timur Regency (qui), 2021 and 2022**

	Kecamatan Subdistrict	Belimbing Star Fruit		Duku/Langsak Kokosan/ Duku		Durian Durian	
		2021	2022	2021	2022	2021	2022
	(1)	(10)	(11)	(12)	(13)	(14)	(15)
1	Serbajadi	-	-	-	-	7 780	435
2	Simpang Jernih	-	-	88	65	78	53
3	Peunaron	-	-	92	154	936	435
4	Birem Bayeun	13	14	225	72	985	376
5	Rantau Selamat	-	-	-	-	52	59
6	Sungai Raya	-	-	14	10	79	37
7	Peureulak	48	-	360	124	452	-
8	Peureulak Timur	42	46	76	36	38	21
9	Peureulak Barat	-	-	8	14	23	14
10	Ranto Peureulak	-	-	595	468	978	336
11	Idi Rayeuk	-	-	784	602	536	656
12	Peudawa	-	-	73	59	117	36
13	Banda Alam	-	-	185	65	125	108
14	Idi Tunong	-	-	628	563	728	616
15	Darul Ihsan	-	-	228	160	208	87
16	Idi Timur	-	-	10 896	516	210	142
17	Darul Aman	-	-	54	30	153	50
18	Nurussalam	-	-	62	61	71	45
19	Darul Falah	-	-	188	74	341	147
20	Julok	-	-	41	24	212	76
21	Indra Makmur	-	-	86	59	156	78
22	Pante Bidari	-	-	397	174	280	169
23	Simpang Ulim	-	-	35	36	128	82
24	Madat	-	-	66	81	304	262
	Aceh Timur	103	60	15 181	3 447	14 970	4 320

Lanjutan Tabel/*Continued Table* 5.1.13

Kecamatan <i>Subdistrict</i>	Jambu Air <i>Water Apple</i>		Jambu Biji <i>Guava</i>		Jengkol <i>Jengkol</i>	
	2021	2022	2021	2022	2021	2022
(1)	(10)	(11)	(12)	(13)	(14)	(15)
1 Serbajadi	-	-	-	-	-	-
2 Simpang Jernih	-	-	-	-	201	151
3 Peunaron	257	212	-	-	94	36
4 Birem Bayeun	95	155	239	91	383	163
5 Rantau Selamat	63	78	46	45	-	-
6 Sungai Raya	15	22	19	15	175	165
7 Peureulak	-	-	-	-	107	-
8 Peureulak Timur	237	84	53	42	-	-
9 Peureulak Barat	-	-	-	-	-	-
10 Ranto Peureulak	119	133	60	58	-	-
11 Idi Rayeuk	847	260	88	110	104	64
12 Peudawa	181	175	43	31	-	-
13 Banda Alam	101	39	-	-	-	-
14 Idi Tunong	258	52	21	72	-	-
15 Darul Ihsan	99	332	-	-	-	-
16 Idi Timur	48	68	-	-	-	-
17 Darul Aman	-	-	-	-	-	-
18 Nurussalam	-	-	-	-	-	-
19 Darul Falah	-	-	-	-	300	200
20 Julok	10	7	17	10	-	-
21 Indra Makmur	-	-	-	-	-	-
22 Pante Bidari	-	-	-	-	-	-
23 Simpang Ulim	110	81	70	66	-	-
24 Madat	-	-	-	-	-	-
Aceh Timur	2 440	1 698	656	540	1 364	779

Lanjutan Tabel/Continued Table 5.1.13

	Kecamatan Subdistrict	Jeruk Besar Pomelo		Jeruk Siam/Keprok Orange/Tangerine		Mangga Mango	
		2021	2022	2021	2022	2021	2022
	(1)	(10)	(11)	(12)	(13)	(14)	(15)
1	Serbajadi	-	-	-	-	-	-
2	Simpang Jernih	-	-	487	219	166	66
3	Peunaron	170	16	230	201	192	79
4	Birem Bayeun	151	59	483	261	146	164
5	Rantau Selamat	-	-	-	-	172	188
6	Sungai Raya	4	-	-	-	130	120
7	Peureulak	59	68	-	-	384	50
8	Peureulak Timur	43	-	-	36	198	160
9	Peureulak Barat	13	9	-	-	37	22
10	Ranto Peureulak	-	-	1 032	1 017	1 684	707
11	Idi Rayeuk	-	-	-	-	223	143
12	Peudawa	77	54	-	-	729	430
13	Banda Alam	161	95	-	-	310	-
14	Idi Tunong	189	102	-	-	218	152
15	Darul Ihsan	187	70	33	41	258	85
16	Idi Timur	-	-	-	-	530	211
17	Darul Aman	-	-	-	-	192	-
18	Nurussalam	-	-	113	97	145	154
19	Darul Falah	27	26	-	-	313	180
20	Julok	-	-	-	-	68	-
21	Indra Makmur	-	-	189	132	184	90
22	Pante Bidari	538	240	100	92	473	189
23	Simpang Ulim	751	521	55	75	330	399
24	Madat	795	487	34	72	162	164
Aceh Timur		3 165	1 747	2 756	2 243	7 244	3 753

Lanjutan Tabel/Continued Table 5.1.13

Kecamatan Subdistrict	Manggis Mangosteen		Melinjo/ Gnetum Melinjo		Nangka/Cempedak Jackfruit	
	2021	2022	2021	2022	2021	2022
(1)	(10)	(11)	(12)	(13)	(14)	(15)
1 Serbajadi	-	-	383	204	-	-
2 Simpang Jernih	59	35	12	10	158	103
3 Peunaron	36	24	12	3	214	187
4 Birem Bayeun	-	51	52	27	201	140
5 Rantau Selamat	136	93	-	-	72	77
6 Sungai Raya	80	27	22	6	26	34
7 Peureulak	156	-	21	-	188	147
8 Peureulak Timur	264	167	10	6	30	30
9 Peureulak Barat	12	8	6	6	44	26
10 Ranto Peureulak	69	110	19	27	272	347
11 Idi Rayeuk	175	97	15	51	1 445	1 091
12 Peudawa	65	57	3	-	178	150
13 Banda Alam	249	125	-	-	34	58
14 Idi Tunong	25	21	60	84	67	54
15 Darul Ihsan	21	24	12	14	89	39
16 Idi Timur	-	-	7	51	179	119
17 Darul Aman	282	232	34	23	340	210
18 Nurussalam	151	113	-	-	268	174
19 Darul Falah	18	18	24	32	22	13
20 Julok	29	-	-	-	202	101
21 Indra Makmur	30	15	-	-	197	346
22 Pante Bidari	80	39	-	-	63	65
23 Simpang Ulim	-	37	-	-	147	136
24 Madat	-	86	-	-	221	205
Aceh Timur	1 937	1 379	692	544	4 657	3 852

Lanjutan Tabel/Continued Table 5.1.13

Kecamatan Subdistrict	Nenas Pineapple		Pepaya Papaya		Petai Twisted Cluster Bean	
	2021	2022	2021	2022	2021	2022
(1)	(10)	(11)	(12)	(13)	(14)	(15)
1 Serbajadi	-	-	-	-	1 089	492
2 Simpang Jernih	-	-	21	47	15	13
3 Peunaron	-	-	-	-	68	30
4 Birem Bayeun	7	6	175	95	266	30
5 Rantau Selamat	-	-	-	-	-	-
6 Sungai Raya	-	-	-	-	-	-
7 Peureulak	-	-	-	645	-	96
8 Peureulak Timur	3	4	141	82	-	-
9 Peureulak Barat	-	-	-	-	-	-
10 Ranto Peureulak	-	-	-	-	-	-
11 Idi Rayeuk	-	-	267	100	54	18
12 Peudawa	-	-	54	44	-	-
13 Banda Alam	-	-	123	182	-	-
14 Idi Tunong	-	-	220	262	-	-
15 Darul Ihsan	-	-	110	75	-	-
16 Idi Timur	-	-	265	118	-	11
17 Darul Aman	-	-	37	35	-	-
18 Nurussalam	2	-	-	-	-	-
19 Darul Falah	-	-	94	84	-	-
20 Julok	-	-	-	-	-	-
21 Indra Makmur	-	-	142	53	-	-
22 Pante Bidari	12	12	301	152	-	-
23 Simpang Ulim	-	-	71	73	-	-
24 Madat	2	4	27	27	-	-
Aceh Timur	26	26	2 048	2 074	1 492	690

Lanjutan Tabel/Continued Table 5.1.13

Kecamatan Subdistrict	Pisang Banana		Rambutan Rambutan		Salak Snakefruit	
	2021	2022	2021	2022	2021	2022
(1)	(10)	(11)	(12)	(13)	(14)	(15)
1 Serbajadi	5 383	3 122	1 260	686	-	-
2 Simpang Jernih	516	475	59	28	-	-
3 Peunaron	33 210	27 617	1 272	786	69	84
4 Birem Bayeun	743	508	295	237	-	-
5 Rantau Selamat	241	620	150	119	-	-
6 Sungai Raya	908	579	1 180	1 970	-	-
7 Peureulak	873	786	839	-	-	140
8 Peureulak Timur	772	677	663	320	-	-
9 Peureulak Barat	313	211	41	33	-	-
10 Ranto Peureulak	2 657	1 347	198	268	-	-
11 Idi Rayeuk	725	378	748	613	-	-
12 Peudawa	1 271	1 695	904	549	-	-
13 Banda Alam	663	501	796	514	-	-
14 Idi Tunong	1 629	905	762	668	-	-
15 Darul Ihsan	5 459	3 327	1 939	1 023	-	-
16 Idi Timur	5 477	1 610	90	599	-	-
17 Darul Aman	23 239	20 074	12 340	7 045	-	-
18 Nurussalam	1 734	1 978	428	431	-	-
19 Darul Falah	299	364	666	346	-	-
20 Julok	1 083	1 018	500	380	-	-
21 Indra Makmur	1 161	1 061	320	395	-	-
22 Pante Bidari	39 230	29 409	239	387	-	-
23 Simpang Ulim	681	694	352	492	-	-
24 Madat	1 024	1 182	144	196	-	-
Aceh Timur	129 291	100 138	26 185	18 085	69	224

Lanjutan Tabel/Continued Table 5.1.13

Kecamatan Subdistrict		Sawo/Sapodilla Sawo		Sirsak Soursop		Sukun Breadfruit	
		2021	2022	2021	2022	2021	2022
(1)		(10)	(11)	(12)	(13)	(14)	(15)
1	Serbajadi	-	-	-	-	-	-
2	Simpang Jernih	28	37	-	-	25	27
3	Peunaron	12	42	-	-	12	8
4	Birem Bayeun	94	42	12	10	67	58
5	Rantau Selamat	-	-	-	-	20	72
6	Sungai Raya	18	26	16	3	6	18
7	Peureulak	139	61	57	257	62	20
8	Peureulak Timur	191	167	-	-	29	22
9	Peureulak Barat	16	17	7	7	24	16
10	Ranto Peureulak	89	137	19	110	22	11
11	Idi Rayeuk	129	105	60	206	251	153
12	Peudawa	137	120	-	-	-	-
13	Banda Alam	195	155	-	-	-	-
14	Idi Tunong	410	548	-	-	27	36
15	Darul Ihsan	250	213	-	-	-	-
16	Idi Timur	-	-	-	-	47	-
17	Darul Aman	753	361	-	-	-	-
18	Nurussalam	99	87	-	-	73	96
19	Darul Falah	45	44	5	2	35	53
20	Julok	139	105	-	-	-	-
21	Indra Makmur	149	147	-	-	-	-
22	Pante Bidari	1 122	666	-	-	-	-
23	Simpang Ulim	684	465	-	-	-	-
24	Madat	334	533	-	-	-	-
Aceh Timur		5 033	4 078	176	595	700	590

Sumber/Source: BPS, Laporan Statistik Pertanian (SP) Tanaman Pangan/BPS-Statistics Indonesia, Agriculture Statistic Report of Food Crops

Tabel 5.1.14 **Produksi Buah–Buahan dan Sayuran Tahunan Menurut Jenis Tanaman di Kabupaten Aceh Timur, 2020–2022**
Table 5.1.14 **Production of Annual Fruits and Vegetables by Kind of Plant in Aceh Timur Regency, 2020–2022**

Jenis Tanaman Kind of Plants	Satuan Unit	2020	2021	2022
(1)	(2)	(3)	(4)	(5)
Alpukat/ Avocado	kw/ qui	-	-	-
Anggur/ Grape	kw/ qui	-	-	-
Apel/ Apple	kw/ qui	-	-	52
Belimbing/ Star Fruit	kw/ qui	122	103	60
Duku/Langsar/Kokosan/ Duku	kw/ qui	4 812	15 181	3 447
Durian/ Durian	kw/ qui	8 017	14 970	4 320
Jambu Air/ Water Apple	kw/ qui	144	2 440	1 698
Jambu Biji/ Guava	kw/ qui	607	656	540
Jengkol/ Jengkol	kw/ qui	1 172	1 364	779
Jeruk Besar/ Pomelo	kw/ qui	3 738	3 165	1 747
Jeruk Siam/Kepron/ Orange/Tangerine	kw/ qui	1 921	2 756	2 243
Mangga/ Mango	kw/ qui	5 863	7 244	3 753
Manggis/ Mangosteen	kw/ qui	1 509	1 937	1 379
Melinjo/ Gnetum/Melinjo	kw/ qui	550	692	544
Nangka/Cempedak/ Jackfruit	kw/ qui	3 172	4 657	3 852
Nenas/ Pineapple	kw/ qui	35	26	26
Pepaya/ Papaya	kw/ qui	1 529	2 048	2 074
Petai/ Twisted Cluster Bean	kw/ qui	504	1 492	690
Pisang/ Banana	kw/ qui	127 936	129 291	100 138
Rambutan/ Rambutan	kw/ qui	24 829	26 185	18 085
Salak/ Snakefruit	kw/ qui	170	69	224
Sawo/ Sapodilla/Sawo	kw/ qui	4 838	5 033	4 078
Sirsak/ Soursop	kw/ qui	131	176	595
Sukun/ Breadfruit	kw/ qui	682	700	590

Sumber/Source: BPS, Statistik Pertanian Hortikultura SPH-SBS/BPS-Statistics Indonesia, Agricultural Statistic for Horticulture SPH-SBS

Tabel 5.1.15 Luas Tanam, Luas Panen, Produksi dan Produktivitas Kacang Panjang Menurut Kecamatan, 2021*
Table *Plantation Area, Harvested Area, Production, and Productivity of Long Beans by Subdistrict, 2021**

Kecamatan Subdistrict	Luas Tanam Plant (Ha)	Luas Panen Harvest (Ha)	Produksi Production (Ton)	Produktivitas Productivity (Ton/ Ha)
(1)	(2)	(3)	(4)	(5)
Serbajadi	1	1	2,7	2,70
Simpang Jernih	-	-	-	-
Peunaron	2	2	5,6	2,80
Birem Bayeun	3	2	5,5	2,75
Rantau Selamat	6	8	20,9	2,61
Sungai Raya	2	2	5,1	2,55
Peureulak	3	3	7,0	2,33
Peureulak Timur	1	1	2,3	2,30
Peureulak Barat	2	2	9,2	2,00
Ranto Peureulak	3	2	5,2	2,60
Idi Rayeuk	2	2	5,8	2,90
Peudawa	1	3	8,5	2,10
Banda Alam	4	4	8,1	2,03
Idi Tunong	5	4	11,5	2,88
Darul Ihsan	2	2	5,4	2,70
Idi Timur	2	2	5,9	2,95
Darul Aman	2	1	2,9	2,90
Nurussalam	2	3	8,7	2,90
Darul Falah	2	2	5,8	2,90
Julok	3	2	5,6	2,80
Indra Makmur	2	2	5,9	2,95
Pante Bidari	3	3	9,7	3,23
Simpang Ulim	4	3	8,5	2,83
Madat	2	3	8,1	2,70
Aceh Timur	59	59	163,9	2,78

Sumber/Source: Dinas Pertanian Tanaman Pangan dan Holtikultura Kabupaten Aceh Timur / Agriculture and Holticulture Service of Aceh Timur Regency

Tabel 5.1.16 Luas Tanam, Luas Panen, Produksi dan Produktivitas Cabe Merah Menurut Kecamatan, 2021*
Table 5.1.16 *Plantation Area, Harvested Area, Production, and Productivity of Chili by Subdistrict, 2021**

Kecamatan Subdistrict	Luas Tanam Plant (Ha)	Luas Panen Harvest (Ha)	Produksi Production (Ton)	Produktivitas Productivity (Ton/ Ha)
(1)	(2)	(3)	(4)	(5)
Serbajadi	2	3	15,6	5,20
Simpang Jernih	2	2	10,4	5,20
Peunaron	2	1	5	5,00
Birem Bayeun	2	2	10,5	5,25
Rantau Selamat	3	5	16,0	3,20
Sungai Raya	1	1	5	5,00
Peureulak	-	-	-	-
Peureulak Timur	3	3	16	5,33
Peureulak Barat	-	4	20	5,00
Ranto Peureulak	1	1	5	5,00
Idi Rayeuk	-	-	-	-
Peudawa	2	4	16,5	4,13
Banda Alam	-	-	-	-
Idi Tunong	-	-	-	-
Darul Ihsan	-	-	-	-
Idi Timur	-	-	-	-
Darul Aman	6	5	25	5,00
Nurussalam	-	-	-	-
Darul Falah	1	-	-	-
Julok	1	1	5,7	5,70
Indra Makmur	2	2	10,7	5,35
Pante Bidari	2	2	10,7	5,35
Simpang Ulim	-	-	-	-
Madat	-	-	-	-
Aceh Timur	30	36	172,1	4,78

Sumber/Source: Dinas Pertanian Tanaman Pangan dan Holtikultura Kabupaten Aceh Timur / Agriculture and Horticulture Service of Aceh Timur Regency

Tabel 5.1.17 Luas Tanam, Luas Panen, Produksi dan Produktivitas Cabe Rawit Menurut Kecamatan, 2021*
Table 5.1.17 *Plantation Area, Harvested Area, Production, and Productivity of Cayenne Pepper by Subdistrict, 2021**

Kecamatan Subdistrict	Luas Tanam Plant (Ha)	Luas Panen Harvest (Ha)	Produksi Production (Ton)	Produktivitas Productivity (Ton/ Ha)
(1)	(2)	(3)	(4)	(5)
Serbajadi	1	4	10,4	2,60
Simpang Jernih	1	2	9,4	4,70
Peunaron	1	2	7,0	3,50
Birem Bayeun	1	1	4,9	4,90
Rantau Selamat	1	1	3,0	3,00
Sungai Raya	-	-	-	-
Peureulak	-	-	-	-
Peureulak Timur	-	2	1,5	0,75
Peureulak Barat	1	1	5,6	5,60
Ranto Peureulak	-	1	1,7	1,70
Idi Rayeuk	-	-	-	-
Peudawa	1	8	19,7	2,46
Banda Alam	-	-	-	-
Idi Tunong	-	-	-	-
Darul Ihsan	-	-	-	-
Idi Timur	1	1	3,2	3,20
Darul Aman	-	1	1,7	1,70
Nurussalam	-	-	-	-
Darul Falah	-	-	-	-
Julok	-	-	-	-
Indra Makmur	-	-	-	-
Pante Bidari	-	-	-	-
Simpang Ulim	-	-	-	-
Madat	-	-	-	-
Aceh Timur	8	24	68,1	2,84

Sumber/Source: Dinas Pertanian Tanaman Pangan dan Holtikultura Kabupaten Aceh Timur / Agriculture and Holticulture Service of Aceh Timur Regency

Tabel 5.1.18 Luas Tanam, Luas Panen, Produksi dan Produktivitas Terong Menurut Kecamatan, 2021*
Table 5.1.18 *Plantation Area, Harvested Area, Production, and Productivity of Eggplant by Subdistrict, 2021**

Kecamatan Subdistrict	Luas Tanam Plant (Ha)	Luas Panen Harvest (Ha)	Produksi Production (Ton)	Produktivitas Productivity (Ton/ Ha)
(1)	(2)	(3)	(4)	(5)
Serbajadi	-	-	-	-
Simpang Jernih	-	-	-	-
Peunaron	-	-	-	-
Birem Bayeun	3	2	8,3	4,15
Rantau Selamat	5	7	26,1	3,73
Sungai Raya	-	1	5	5,00
Peureulak	1	2	8	4,00
Peureulak Timur	1	1	2,9	2,90
Peureulak Barat	1	1	2,9	2,90
Ranto Peureulak	2	1	2	2,00
Idi Rayeuk	1	-	-	-
Peudawa	1	2	4,8	2,40
Banda Alam	2	2	11,7	5,85
Idi Tunong	1	1	1,6	1,60
Darul Ihsan	1	1	2,5	2,50
Idi Timur	-	-	-	-
Darul Aman	1	1	5,5	5,50
Nurussalam	2	1	2,7	2,70
Darul Falah	2	1	2,8	2,80
Julok	3	2	7,9	3,95
Indra Makmur	-	1	2,6	2,60
Pante Bidari	-	-	-	-
Simpang Ulim	-	-	-	-
Madat	-	-	-	-
Aceh Timur	27	27	97,3	3,60

Sumber/Source: Dinas Pertanian Tanaman Pangan dan Holtikultura Kabupaten Aceh Timur / Agriculture and Horticulture Service of Aceh Timur Regency

Tabel 5.1.19 Luas Tanam, Luas Panen, Produksi dan Produktivitas Mentimun Menurut Kecamatan, 2021*
Table *Plantation Area, Harvested Area, Production, and Productivity of Cucumber by Subdistrict, 2021**

Kecamatan Subdistrict	Luas Tanam Plant (Ha)	Luas Panen Harvest (Ha)	Produksi Production (Ton)	Produktivitas Productivity (Ton/ Ha)
(1)	(2)	(3)	(4)	(5)
Serbajadi	-	-	-	-
Simpang Jernih	-	-	-	-
Peunaron	-	-	-	-
Birem Bayeun	2	2	7,8	3,90
Rantau Selamat	6	6	27	4,50
Sungai Raya	-	-	-	-
Peureulak	1	1	2,1	2,10
Peureulak Timur	1	1	2,3	2,30
Peureulak Barat	-	-	-	-
Ranto Peureulak	-	-	-	-
Idi Rayeuk	1	1	3	3,00
Peudawa	1	2	5,6	2,80
Banda Alam	1	2	5	2,50
Idi Tunong	1	1	3	3,00
Darul Ihsan	-	-	-	-
Idi Timur	-	-	-	-
Darul Aman	1	1	3	3,00
Nurussalam	-	-	-	-
Darul Falah	-	1	2,7	2,70
Julok	1	1	5,2	5,20
Indra Makmur	2	1	3	3,00
Pante Bidari	-	1	4	4,00
Simpang Ulim	1	1	3	3,00
Madat	-	-	-	-
Aceh Timur	19	22	76,7	3,49

Sumber/Source: Dinas Pertanian Tanaman Pangan dan Holtikultura Kabupaten Aceh Timur / Agriculture and Holticulture Service of Aceh Timur Regency

Tabel 5.1.20 Luas Tanam, Luas Panen, Produksi dan Produktivitas Kangkung Menurut Kecamatan, 2021*
Table *Plantation Area, Harvested Area, Production, and Productivity of Kangkung by Subdistrict, 2021**

Kecamatan Subdistrict	Luas Tanam Plant (Ha)	Luas Panen Harvest (Ha)	Produksi Production (Ton)	Produktivitas Productivity (Ton/ Ha)
(1)	(2)	(3)	(4)	(5)
Serbajadi	-	-	-	-
Simpang Jernih	-	-	-	-
Peunaron	-	-	-	-
Birem Bayeun	2	1	5,0	5,00
Rantau Selamat	3	4	10,2	2,55
Sungai Raya	1	1	3,0	3,00
Peureulak	-	-	-	-
Peureulak Timur	-	-	-	-
Peureulak Barat	-	-	-	-
Ranto Peureulak	-	-	-	-
Idi Rayeuk	2	1	2,6	2,60
Peudawa	-	2	5,0	2,50
Banda Alam	-	-	-	-
Idi Tunong	-	-	-	-
Darul Ihsan	-	-	-	-
Idi Timur	-	-	-	-
Darul Aman	-	-	-	-
Nurussalam	-	1	4,5	4,50
Darul Falah	-	-	-	-
Julok	1	1	3,0	3,00
Indra Makmur	-	1	2,9	2,90
Pante Bidari	1	2	7,7	3,85
Simpang Ulim	-	-	-	-
Madat	-	-	-	-
Aceh Timur	10	14	43,9	3,14

Sumber/Source: Dinas Pertanian Tanaman Pangan dan Holtikultura Kabupaten Aceh Timur / Agriculture and Holticulture Service of Aceh Timur Regency

Tabel 5.1.21 Luas Tanam, Luas Panen, Produksi dan Produktivitas Bayam Menurut Kecamatan, 2021*
Table 5.1.21 *Plantation Area, Harvested Area, Production, and Productivity of Spinach by Subdistrict, 2021**

Kecamatan Subdistrict	Luas Tanam Plant (Ha)	Luas Panen Harvest (Ha)	Produksi Production (Ton)	Produktivitas Productivity (Ton/ Ha)
(1)	(2)	(3)	(4)	(5)
Serbajadi	-	-	-	-
Simpang Jernih	-	-	-	-
Peunaron	-	-	-	-
Birem Bayeun	-	-	-	-
Rantau Selamat	5	5	13,0	2,60
Sungai Raya	-	-	-	-
Peureulak	1	1	2,1	2,10
Peureulak Timur	-	-	-	-
Peureulak Barat	1	1	1,2	1,20
Ranto Peureulak	-	-	-	-
Idi Rayeuk	-	-	-	-
Peudawa	-	-	-	-
Banda Alam	-	-	-	-
Idi Tunong	-	-	-	-
Darul Ihsan	-	-	-	-
Idi Timur	-	-	-	-
Darul Aman	-	-	-	-
Nurussalam	-	-	-	-
Darul Falah	-	-	-	-
Julok	-	-	-	-
Indra Makmur	-	-	-	-
Pante Bidari	-	1	2,0	2,00
Simpang Ulim	-	-	-	-
Madat	-	-	-	-
Aceh Timur	7	8	18,3	2,29

Sumber/Source: Dinas Pertanian Tanaman Pangan dan Holtikultura Kabupaten Aceh Timur / Agriculture and Holticulture Service of Aceh Timur Regency

Tabel 5.1.22 Luas Tanam, Luas Panen, Produksi dan Produktivitas Semangka Menurut Kecamatan, 2021*
Table 5.1.22 *Plantation Area, Harvested Area, Production, and Productivity of Watermelon by Subdistrict, 2021**

Kecamatan Subdistrict	Luas Tanam Plant (Ha)	Luas Panen Harvest (Ha)	Produksi Production (Ton)	Produktivitas Productivity (Ton/ Ha)
(1)	(2)	(3)	(4)	(5)
Serbajadi	-	-	-	-
Simpang Jernih	-	-	-	-
Peunaron	-	-	-	-
Birem Bayeun	-	-	-	-
Rantau Selamat	1	1	16,0	16,00
Sungai Raya	-	-	-	-
Peureulak	-	-	-	-
Peureulak Timur	1	1	16,0	16,00
Peureulak Barat	-	-	-	-
Ranto Peureulak	-	-	-	-
Idi Rayeuk	1	1	6,5	6,50
Peudawa	1	3	51,0	17,00
Banda Alam	-	-	-	-
Idi Tunong	1	1	17,0	17,00
Darul Ihsan	-	-	-	-
Idi Timur	1	1	16,0	16,00
Darul Aman	7	6	55,5	9,25
Nurussalam	2	2	36,0	18,00
Darul Falah	-	-	-	-
Julok	-	-	-	-
Indra Makmur	-	-	-	-
Pante Bidari	-	-	-	-
Simpang Ulim	-	-	-	-
Madat	5	3	49,0	16,33
Aceh Timur	20	19	263	13,84

Sumber/Source: Dinas Pertanian Tanaman Pangan dan Holtikultura Kabupaten Aceh Timur / Agriculture and Holticulture Service of Aceh Timur Regency

**5.2 PERKEBUNAN
ESTATE CROPS**

Tabel 5.2.1 Luas Areal Tanaman Perkebunan Menurut Kecamatan dan Jenis Tanaman (ha), 2022
Planted Area of Estate Crops by Subdistrict and Type of Crops (ha), 2022

	Kecamatan Subdistrict	Tanaman Perkebunan			
		Kelapa Dalam	Sagu	Karet	Kelapa Sawit
	(1)	(2)	(3)	(4)	(5)
1	Serbajadi	8,50	1,50	119,00	54,00
2	Simpang Jernih	74,00	4,00	3.730,00	1.381,74
3	Peunaron	202,15	6,00	1.588,00	1.119,40
4	Birem Bayeun	360,00	11,50	2.787,00	1.749,00
5	Rantau Selamat	985,00	1,00	322,00	2.219,04
6	Sungai Raya	364,45	10,00	172,50	1.206,00
7	Peureulak	433,50	26,00	49,00	1.600,00
8	Peureulak Timur	214,50	50,00	2.817,00	5.638,00
9	Peureulak Barat	51,00	—	1.452,60	5.724,00
10	Ranto Peureulak	75,50	—	645,00	819,00
11	Idi Rayeuk	686,00	—	769,00	1.366,50
12	Peudawa	356,00	—	16,50	475,43
13	Banda Alam	151,00	—	26,00	212,00
14	Idi Tunong	549,50	22,30	93,00	491,55
15	Darul Ihsan	156,00	7,50	1.363,00	568,00
16	Idi Timur	325,00	—	729,00	586,20
17	Darul Aman	651,00	3,00	639,00	146,00
18	Nurussalam	373,00	3,50	1.299,00	279,00
19	Darul Falah	227,00	6,00	1.153,50	191,00
20	Julok	151,75	—	570,00	460,32
21	Indra Makmur	316,00	0,50	2.486,00	645,39
22	Pante Bidari	545,00	—	—	631,00
23	Simpang Ulim	97,00	15,00	761,00	775,00
24	Madat	259,80	7,00	251,60	217,30
Aceh Timur		7.612,65	174,80	23.838,70	28.554,87

Lanjutan Tabel/*Continued Table* 5.2.1

	Kecamatan <i>Subdistrict</i>	Tanaman Perkebunan			
		Kopi	Kapuk	Pinang	Kakao
	(1)	(6)	(7)	(8)	(9)
1	Serbajadi	4,00	—	57,00	79,50
2	Simpang Jernih	15,00	2,00	107,00	266,00
3	Peunaron	2,75	—	81,00	106,50
4	Birem Bayeun	—	4,50	117,50	269,00
5	Rantau Selamat	—	—	63,00	160,00
6	Sungai Raya	—	1,00	194,00	260,00
7	Peureulak	—	—	26,00	76,00
8	Peureulak Timur	29,00	1,50	210,00	3.942,75
9	Peureulak Barat	182,50	5,00	223,00	1.869,00
10	Ranto Peureulak	123,00	—	147,00	975,00
11	Idi Rayeuk	—	—	83,00	1.510,00
12	Peudawa	—	—	50,00	223,00
13	Banda Alam	—	—	48,00	43,00
14	Idi Tunong	—	1,10	76,00	956,00
15	Darul Ihsan	—	—	84,50	246,00
16	Idi Timur	—	—	133,00	692,50
17	Darul Aman	4,50	—	182,00	504,75
18	Nurussalam	6,00	—	15,00	38,00
19	Darul Falah	5,50	2,00	21,00	39,00
20	Julok	4,00	—	32,50	81,00
21	Indra Makmur	5,00	—	126,00	96,50
22	Pante Bidari	79,00	—	154,50	83,00
23	Simpang Ulim	11,00	13,50	528,00	974,00
24	Madat	16,00	—	82,00	82,00
	Aceh Timur	487,25	30,60	2.841,00	13.572,50

Lanjutan Tabel/Continued Table 5.2.1

Kecamatan Subdistrict	Tanaman Perkebunan				
	Lada	Kemiri	Tebu	Tembakau	Aren
(1)	(10)	(11)	(12)	(13)	(14)
1 Serbajadi	—	—	—	—	10,50
2 Simpang Jernih	1,25	6,50	3,00	—	—
3 Peunaron	—	3,00	2,00	—	—
4 Birem Bayeun	—	13,50	2,50	4,10	2,10
5 Rantau Selamat	—	15,00	3,00	31,60	—
6 Sungai Raya	0,10	2,00	2,50	—	—
7 Peureulak	—	—	2,00	0,30	—
8 Peureulak Timur	—	100,00	2,00	4,10	5,75
9 Peureulak Barat	—	18,00	1,00	—	8,50
10 Ranto Peureulak	—	523,00	—	—	7,00
11 Idi Rayeuk	—	—	—	—	—
12 Peudawa	—	—	1,50	—	—
13 Banda Alam	—	—	1,50	—	—
14 Idi Tunong	5,20	6,50	1,00	—	2,10
15 Darul Ihsan	1,10	4,50	1,00	—	—
16 Idi Timur	—	—	1,00	1,50	—
17 Darul Aman	—	3,00	2,00	—	—
18 Nurussalam	—	2,00	—	—	—
19 Darul Falah	—	2,00	—	1,50	—
20 Julok	—	48,00	—	0,30	—
21 Indra Makmur	—	—	—	0,10	—
22 Pante Bidari	7,00	—	0,50	—	—
23 Simpang Ulim	0,70	55,00	—	—	21,00
24 Madat	2,60	—	16,40	—	3,20
Aceh Timur	17,95	802,00	42,90	43,50	60,15

Sumber/Source: Dinas Perkebunan dan Peternakan/Department of Plantation and Livestock

Tabel
Table 5.2.2**Luas Lahan Perkebunan Rakyat dan Perusahaan Perkebunan, 2022**
Planting Area of Smallholders Estate and Enterprises Estate by Subdistrict, 2022

	Kecamatan <i>Subdistrict</i>	Perkebunan Rakyat <i>Smallholders</i>	Perusahaan Perkebunan <i>Enterprises</i>
	(1)	(2)	(3)
1	Serbajadi	334,00	-
2	Simpang Jernih	5.586.49	2.180.44
3	Peunaron	3.110.80	9.069.00
4	Birem Bayeun	5.320.60	4.056.00
5	Rantau Selamat	3.799.64	2.993.231
6	Sungai Raya	2.208.10	3.422.00
7	Peureulak	2.212.80	328,73
8	Peureulak Timur	13.014.50	3.455.00
9	Peureulak Barat	9.534.60	3.618.4
10	Ranto Peureulak	2.433.50	10.245.00
11	Idi Rayeuk	4.391.00	-
12	Peudawa	1.122.43	-
13	Banda Alam	481,50	-
14	Idi Tunong	2.204.25	-
15	Darul Ihsan	2.431.60	-
16	Idi Timur	2.468.20	6.168.21
17	Darul Aman	2.133.25	-
18	Nurussalam	2.015.50	-
19	Darul Falah	1.645.50	-
20	Julok	1.350.12	1.343.00
21	Indra Makmur	3.675.39	70,82
22	Pante Bidari	1.500.00	550,00
23	Simpang Ulim	3.247.20	8.978.00
24	Madat	945,10	-
	Aceh Timur	1.760,60	949,55

Sumber/Source: Dinas Perkebunan dan Peternakan/Department of Plantation and Livestock

Tabel
Table 5.2.3

Luas Tanam, Produksi, Rata-Rata Produktivitas dan Jumlah Petani Karet (Tanaman Perkebunan Rakyat), 2022*
Planted Area, Production, Average Productivity and Number of Farmers of Rubber (Smallholders Estates), 2022*

Kecamatan Subdistrict	TBM	TM	TR	Jumlah (Ha)	Produksi (Ton)	Rata-rata Produk- tivitas (Kg)	Jumlah Petani (KK)
(1)	(2)	(3)	(4)	(5)	(6)	(7)	(8)
Serbajadi	19,00	92,00	8,00	119,00	80,96	880,00	59
Simpang Jernih	810,00	2.533,00	387,00	3.730,00	2.269,57	896,00	2.053
Peunaron	187,00	1.266,00	135,00	1.588,00	1.074,83	849,00	894
Birem Bayeun	330,00	2.197,00	260,00	2.787,00	1.860,86	847,00	1.395
Rantau Selamat	85,00	202,00	35,00	322,00	179,58	889,00	130
Sungai Raya	40,50	122,00	10,00	172,50	107,73	883,00	96
Peureulak	13,00	30,00	6,00	49,00	24,75	825,00	18
Peureulak Timur	477,00	2.050,00	290,00	2.817,00	2.019,25	985,00	1.712
Peureulak Barat	168,00	1.237,60	47,00	1.452,60	1.133,64	916,00	1.212
Ranto Peureulak	244,00	126,00	275,00	645,00	108,99	865,00	124
Idi Rayeuk	29,00	710,00	30,00	769,00	582,20	820,00	384
Peudawa	4,00	10,00	2,50	16,50	8,38	838,00	6
Banda Alam	4,00	21,50	0,50	26,00	17,07	794,00	13
Idi Tunong	3,00	82,00	8,00	93,00	67,73	826,00	47
Darul Ihsan	107,00	1.165,00	91,00	1.363,00	990,25	850,00	684
Idi Timur	164,00	505,00	60,00	729,00	428,75	849,00	404
Darul Aman	73,00	507,00	59,00	639,00	444,13	876,00	405
Nurussalam	250,00	942,00	107,00	1.299,00	820,48	871,00	512
Darul Falah	127,00	923,00	103,50	1.153,50	807,63	875,00	507
Julok	76,00	392,00	103,00	571,00	505,68	1.290,00	229
Indra Makmur	861,00	1.385,00	240,00	2.486,00	1.474,29	980,00	1.056
Pante Bidari	-	-	-	-	-	-	-
Simpang Ulim	157,00	570,00	34,00	761,00	652,65	1.145,00	413
Madat	61,50	15,10	175,00	251,60	14,35	950,00	29
Aceh Timur	4.290,00	17.083,20	2.466,50	23.839,70	15.409,05	902,00	12.382

Sumber/Source: Dinas Perkebunan dan Peternakan/Department of Plantation and Livestock

Tabel
Table 5.2.4**Luas Tanam, Produksi, Rata-Rata Produktivitas dan Jumlah Petani Kelapa Dalam (Tanaman Perkebunan Rakyat), 2021***
Planted Area, Production, Average Productivity and Number of Farmers of Coconut (Smallholders Estates), 2021*

Kecamatan Subdistrict	TBM	TM	TR	Jumlah (Ha)	Produksi (Ton)	Rata-rata Produktivitas (Kg)	Jumlah Petani (KK)
(1)	(2)	(3)	(4)	(5)	(6)	(7)	(8)
Serbajadi	1,50	6,00	1,00	8,50	5,95	991	21
Simpang Jernih	9,00	57,00	4,00	70,00	55,63	976	118
Peunaron	19,15	174,00	9,00	202,15	167,39	962	384
Birem Bayeun	23,00	326,00	11,00	360,00	317,85	975	646
Rantau Selamat	53,00	885,00	47,00	985,00	887,66	1.003	688
Sungai Raya	70,00	290,00	-	360,00	300,44	1.036	626
Peureulak	51,50	352,00	30,00	433,50	357,28	1.015	730
Peureulak Timur	49,50	165,00	-	214,50	160,88	975	389
Peureulak Barat	2,00	45,00	4,00	51,00	43,97	977	128
Ranto Peureulak	5,50	65,00	5,00	75,50	62,53	962	130
Idi Rayeuk	40,00	620,00	26,00	686,00	606,36	978	1.227
Peudawa	80,00	271,00	5,00	356,00	270,73	999	335
Banda Alam	23,00	120,00	8,00	151,00	182,40	1.520	185
Idi Tunong	12,50	524,00	13,00	549,50	529,76	1.011	624
Darul Ihsan	51,00	100,00	5,00	156,00	98,92	952	200
Idi Timur	35,00	280,00	10,00	325,00	269,64	963	560
Darul Aman	46,00	580,00	25,00	651,00	658,30	1.135	1.255
Nurussalam	38,00	333,00	2,00	373,00	326,01	979	392
Darul Falah	43,00	173,00	8,00	224,00	163,14	943	113
Julok	40,00	100,00	9,00	149,00	100,30	1.003	154
Indra Makmur	38,50	264,50	13,00	316,00	259,74	982	168
Pante Bidari	36,00	490,00	19,00	545,00	430,22	878	978
Simpang Ulim	11,00	78,00	4,00	93,00	70,75	907	159
Madat	77,00	177,20	4,00	258,20	178,09	1.005	209
Aceh Timur	855,15	6.475,70	262,00	7.592,85	6.508,08	1.005	10.419

Sumber/Source: Dinas Perkebunan dan Peternakan/Department of Plantation and Livestock

Tabel
Table 5.2.5

Luas Tanam, Produksi, Rata-Rata Produktivitas dan Jumlah Petani Kelapa Sawit (Tanaman Perkebunan Rakyat), 2021*
Planted Area, Production, Average Productivity and Number of Farmers of Palm Oil (Smallholders Estates), 2021*

Kecamatan Subdistrict	TBM	TM	TR	Jumlah (Ha)	Produksi (Ton)	Rata-rata Produk- tivitas (Kg)	Jumlah Petani (KK)
(1)	(2)	(3)	(4)	(5)	(6)	(7)	(8)
Serbajadi	17,00	34,00	3,00	54,00	302,60	8.900,00	35
Simpang Jernih	285,50	934,00	162,24	1.381,74	8.306,06	8.893,00	583
Peunaron	327,40	420,00	372,00	1.119,40	3.854,76	9.178,00	556
Birem Bayeun	370,00	1.225,00	154,00	1.749,00	10.902,50	8.900,00	997
Rantau Selamat	322,00	1.260,04	637,00	2.219,04	11.291,22	8.961,00	905
Sungai Raya	611,00	545,00	50,00	1.206,00	5.019,45	9.210,00	979
Peureulak	851,00	649,00	100,00	1.600,00	5.744,95	8.852,00	1.026
Peureulak Timur	1.459,00	3.742,00	437,00	5.638,00	33.951,17	9.073,00	2.829
Peureulak Barat	3.780,00	1.249,00	695,00	5.724,00	11.365,90	9.100,00	4.440
Ranto Peureulak	137,00	550,00	132,00	819,00	5.024,25	9.135,00	358
Idi Rayeuk	386,00	857,00	100,00	1.343,00	7.884,40	9.200,00	1.000
Peudawa	354,43	114,00	7,00	475,43	1.016,31	8.915,00	315
Banda Alam	89,00	118,00	5,00	212,00	1.056,10	8.950,00	118
Idi Tunong	118,00	290,00	83,55	491,55	2.572,30	8.870,00	324
Darul Ihsan	198,00	344,00	26,00	568,00	319,92	930,00	349
Idi Timur	212,00	282,00	92,20	586,20	250,70	889,00	375
Darul Aman	70,00	69,00	7,00	146,00	621,48	9.007,00	99
Nurussalam	100,00	163,00	16,00	279,00	1.444,51	8.862,00	114
Darul Falah	114,00	60,00	17,00	191,00	537,18	8.953,00	143
Julok	235,00	141,32	89,00	465,32	1.279,94	9.057,00	290
Indra Makmur	257,00	245,39	143,00	645,39	2.209,74	9.005,00	370
Pante Bidari	418,00	208,00	5,00	631,00	1.799,20	8.650,00	311
Simpang Ulim	373,00	372,00	30,00	775,00	3.343,91	8.989,00	696
Madat	110,00	103,30	4,00	217,30	946,85	9.166,00	131
Aceh Timur	11.194,33	13.975,05	3.283,44	28.536,37	181.675,65	13.000,00	17.343

Sumber/Source: Dinas Perkebunan dan Peternakan/Department of Plantation and Livestock

Tabel
Table 5.2.6

Luas Tanam, Produksi, Rata-Rata Produktivitas dan Jumlah Petani Pinang (Tanaman Perkebunan Rakyat), 2021*
Planted Area, Production, Average Productivity and Number of Farmers of Areca (Smallholders Estates), 2021*

Kecamatan Subdistrict	TBM	TM	TR	Jumlah (Ha)	Produksi (Ton)	Rata-rata Produk- tivitas (Kg)	Jumlah Petani (KK)
(1)	(2)	(3)	(4)	(5)	(6)	(7)	(8)
Serbajadi	5,00	50,00	2,00	57,00	34,50	690,00	277
Simpang Jernih	8,00	95,00	4,00	107,00	66,88	704,00	495
Peunaron	4,00	76,00	1,00	81,00	51,91	683,00	100
Birem Bayeun	7,50	105,00	5,00	117,50	73,50	700,00	536
Rantau Selamat	5,00	55,00	3,00	63,00	37,13	675,00	216
Sungai Raya	12,00	175,00	7,00	194,00	123,90	708,00	967
Peureulak	3,00	22,00	1,00	26,00	15,25	693,00	112
Peureulak Timur	24,00	178,00	8,00	210,00	113,03	635,00	1.005
Peureulak Barat	20,00	180,00	23,00	223,00	109,80	610,00	688
Ranto Peureulak	10,00	130,00	7,00	147,00	88,79	683,00	827
Idi Rayeuk	6,00	73,00	4,00	83,00	50,01	685,00	407
Peudawa	3,00	44,00	3,00	50,00	26,36	599,00	218
Banda Alam	2,00	43,00	3,00	48,00	28,51	663,00	170
Idi Tunong	4,00	70,00	2,00	76,00	48,16	688,00	207
Darul Ihsan	5,50	76,00	3,00	84,50	52,21	687,00	437
Idi Timur	9,00	118,00	6,00	133,00	83,19	705,00	560
Darul Aman	31,00	146,00	5,00	182,00	103,95	712,00	1.010
Nurussalam	3,00	10,50	1,50	15,00	6,98	665,00	30
Darul Falah	1,00	18,00	2,00	21,00	11,92	662,00	105
Julok	2,50	29,00	1,00	32,50	19,29	665,00	160
Indra Makmur	11,00	98,00	17,00	126,00	67,62	690,00	538
Pante Bidari	7,50	140,00	7,00	154,50	89,74	641,00	665
Simpang Ulim	42,00	466,00	20,00	528,00	328,53	705,00	2.421
Madat	5,00	77,00	-	82,00	52,51	682,00	427
Aceh Timur	231,00	2.474,50	135,50	2.841,00	1.682,66	680,00	12.578

Sumber/Source: Dinas Perkebunan dan Peternakan/Department of Plantation and Livestock

Tabel
Table 5.2.7

Luas Tanam, Produksi, Rata-Rata Produktivitas dan Jumlah Petani Kakao (Tanaman Perkebunan Rakyat), 2021*
Planted Area, Production, Average Productivity and Number of Farmers of Cocoa (Smallholders Estates), 2021*

Kecamatan Subdistrict	TBM	TM	TR	Jumlah (Ha)	Produksi (Ton)	Rata-rata Produk- tivitas (Kg)	Jumlah Petani (KK)
(1)	(2)	(3)	(4)	(5)	(6)	(7)	(8)
Serbajadi	12,50	57,00	10,00	79,50	36,48	640,00	57
Simpang Jernih	54,00	156,00	56,00	266,00	99,84	640,00	314
Peunaron	12,50	74,00	20,00	106,50	47,36	640,00	130
Birem Bayeun	40,00	184,00	45,00	269,00	117,76	640,00	100
Rantau Selamat	65,00	59,00	36,00	160,00	37,76	640,00	138
Sungai Raya	44,00	170,00	46,00	260,00	108,80	640,00	333
Peureulak	21,00	44,00	11,00	76,00	28,16	640,00	67
Peureulak Timur	944,00	2.864,75	134,00	3.942,75	1.833,44	640,00	3.047
Peureulak Barat	402,00	1.396,00	71,00	1.869,00	893,44	640,00	1.486
Ranto Peureulak	138,00	762,00	75,00	975,00	487,68	640,00	716
Idi Rayeuk	90,00	1.105,00	315,00	1.510,00	707,20	640,00	1.154
Peudawa	128,00	80,00	15,00	223,00	51,20	640,00	170
Banda Alam	1,00	35,00	7,00	43,00	22,40	640,00	75
Idi Tunong	96,00	666,00	194,00	956,00	426,24	640,00	766
Darul Ihsan	26,00	178,00	42,00	246,00	113,03	635,00	335
Idi Timur	35,00	512,50	145,00	692,50	325,44	635,00	972
Darul Aman	73,00	369,75	62,00	504,75	234,79	635,00	633
Nurussalam	5,00	23,00	10,00	38,00	14,61	635,00	31
Darul Falah	12,00	22,00	5,00	39,00	13,97	635,00	67
Julok	56,00	20,00	5,00	81,00	12,70	635,00	60
Indra Makmur	30,50	61,00	5,00	96,50	38,74	635,00	255
Pante Bidari	12,00	61,00	10,00	83,00	38,74	635,00	142
Simpang Ulim	355,50	600,50	18,00	974,00	381,32	635,00	976
Madat	16,00	58,00	8,00	82,00	36,83	635,00	121
Aceh Timur	2.669,00	9.558,50	1.345,00	13.572,50	6.069,65	635,00	12.145

Sumber/Source: Dinas Perkebunan dan Peternakan/Department of Plantation and Livestock

Tabel
Table 5.2.8**Luas Tanam, Produksi, Rata-Rata Produktivitas dan Jumlah Petani Kopi (Tanaman Perkebunan Rakyat), 2021***
Planted Area, Production, Average Productivity and Number of Farmers of Coffee (Smallholders Estates), 2021*

Kecamatan Subdistrict	TBM	TM	TR	Jumlah (Ha)	Produksi (Ton)	Rata-rata Produk- tivitas (Kg)	Jumlah Petani (KK)
(1)	(2)	(3)	(4)	(5)	(6)	(7)	(8)
Serbajadi	-	3,00	1,00	4,00	0,72	239,00	7
Simpang Jernih	-	14,00	1,00	15,00	4,48	320,00	41
Peunaron	-	2,50	0,25	2,75	0,74	297,00	6
Birem Bayeun	-	-	-	-	-	-	-
Rantau Selamat	-	-	-	-	-	-	-
Sungai Raya	-	-	-	-	-	-	-
Peureulak	-	-	-	-	-	-	-
Peureulak Timur	12,00	8,00	9,00	29,00	2,64	330,00	20
Peureulak Barat	-	178,00	4,50	182,50	35,78	201,00	322
Ranto Peureulak	-	70,00	53,00	123,00	21,21	303,00	170
Idi Rayeuk	-	-	-	-	-	-	-
Peudawa	-	-	-	-	-	-	-
Banda Alam	-	-	-	-	-	-	-
Idi Tunong	-	-	-	-	-	-	-
Darul Ihsan	-	-	-	-	-	-	-
Idi Timur	-	-	-	-	-	-	-
Darul Aman	2,00	1,50	1,00	4,50	0,74	490,00	3
Nurussalam	-	5,00	1,00	6,00	1,28	256,00	8
Darul Falah	-	5,00	0,50	5,50	1,06	211,00	8
Julok	-	3,00	1,00	4,00	0,63	209,00	6
Indra Makmur	-	4,00	1,00	5,00	3,18	795,00	16
Pante Bidari	-	74,00	5,00	79,00	21,31	288,00	108
Simpang Ulim	-	10,00	1,00	11,00	2,98	298,00	22
Madat	-	14,00	2,00	16,00	4,20	300,00	40
Aceh Timur	14,00	392,00	81,25	487,25	127,04	324,07	777

Sumber/Source: Dinas Perkebunan dan Peternakan/Department of Plantation and Livestock

Tabel 5.2.9 Luas Tanam, Produksi, Rata-Rata Produktivitas dan Jumlah Petani Kapuk (Tanaman Perkebunan Rakyat), 2021*
Table 5.2.9 *Planted Area, Production, Average Productivity and Number of Farmers of Kapok (Smallholders Estates), 2021**

Kecamatan Subdistrict	TBM	TM	TR	Jumlah (Ha)	Produksi (Ton)	Rata-rata Produk- tivitas (Kg)	Jumlah Petani (KK)
(1)	(2)	(3)	(4)	(5)	(6)	(7)	(8)
Serbajadi	-	-	-	-	-	-	-
Simpang Jernih	-	1,50	0,50	2,00	0,75	500,00	23
Peunaron	-	-	-	-	-	-	-
Birem Bayeun	-	4,00	0,50	4,50	1,91	478,00	52
Rantau Selamat	-	-	-	-	-	-	-
Sungai Raya	-	0,90	0,10	1,00	0,46	508,00	10
Peureulak	-	-	-	-	-	-	-
Peureulak Timur	-	0,50	1,00	1,50	0,25	504,00	10
Peureulak Barat	0,50	4,00	0,50	5,00	2,02	504,00	25
Ranto Peureulak	-	-	-	-	-	-	-
Idi Rayeuk	-	-	-	-	-	-	-
Peudawa	-	-	-	-	-	-	-
Banda Alam	-	-	-	-	-	-	-
Idi Tunong	0,20	0,90	-	1,10	0,40	447,00	10
Darul Ihsan	-	-	-	-	-	-	-
Idi Timur	-	-	-	-	-	-	-
Darul Aman	-	-	-	-	-	-	-
Nurussalam	-	-	-	-	-	-	-
Darul Falah	0,25	1,50	0,25	2,00	0,77	512,00	10
Julok	-	-	-	-	-	-	-
Indra Makmur	-	-	-	-	-	-	-
Pante Bidari	-	-	-	-	-	-	-
Simpang Ulim	-	13,00	0,50	13,50	6,60	508,00	125
Madat	-	-	-	-	-	-	-
Aceh Timur	0,95	26,30	3,35	30,60	12,99	493,86	265

Sumber/Source: Dinas Perkebunan dan Peternakan/Department of Plantation and Livestock

Tabel
Table 5.2.10**Luas Tanam, Produksi, Rata-Rata Produktivitas dan Jumlah Petani Kemiri (Tanaman Perkebunan Rakyat), 2021***
Planted Area, Production, Average Productivity and Number of Farmers of Candle Nut (Smallholders Estates), 2021*

Kecamatan Subdistrict	TBM	TM	TR	Jumlah (Ha)	Produksi (Ton)	Rata-rata Produk- tivitas (Kg)	Jumlah Petani (KK)
(1)	(2)	(3)	(4)	(5)	(6)	(7)	(8)
Serbajadi	-	-	-	-	-	-	-
Simpang Jernih	0,50	5,50	0,50	6,50	1,16	211,00	27
Peunaron	-	2,50	0,50	3,00	0,64	256,00	10
Birem Bayeun	-	13,00	0,50	13,50	2,68	206,00	30
Rantau Selamat	-	13,00	2,00	15,00	3,19	245,00	41
Sungai Raya	-	1,50	0,50	2,00	0,39	260,00	11
Peureulak	-	-	-	-	-	-	-
Peureulak Timur	-	49,00	51,00	100,00	12,54	256,00	55
Peureulak Barat	10,00	7,00	1,00	18,00	1,83	262,00	15
Ranto Peureulak	-	2,00	-	2,00	0,52	260,00	10
Idi Rayeuk	-	-	-	-	-	-	-
Peudawa	-	-	-	-	-	-	-
Banda Alam	-	-	-	-	-	-	-
Idi Tunong	-	6,00	0,50	6,50	1,20	200,00	20
Darul Ihsan	-	2,50	2,00	4,50	0,53	212,00	11
Idi Timur	-	-	-	-	-	-	-
Darul Aman	-	2,50	0,50	3,00	0,90	360,00	11
Nurussalam	-	1,80	0,20	2,00	0,54	300,00	10
Darul Falah	-	1,70	0,30	2,00	0,48	282,00	10
Julok	-	43,00	5,00	48,00	-	-	65
Indra Makmur	-	-	-	-	-	-	-
Pante Bidari	-	-	-	-	-	-	-
Simpang Ulim	-	54,00	1,00	55,00	12,31	228,00	70
Madat	-	-	-	-	-	-	-
Aceh Timur	10,50	205,00	65,50	281,00	66,83	326,00	396

Sumber/Source: Dinas Perkebunan dan Peternakan/Department of Plantation and Livestock

Tabel 5.2.11 Luas Tanam, Produksi, Rata-Rata Produktivitas dan Jumlah Petani Lada (Tanaman Perkebunan Rakyat), 2021*
Table *Planted Area, Production, Average Productivity and Number of Farmers of Pepper (Smallholders Estates), 2021**

Kecamatan Subdistrict	TBM	TM	TR	Jumlah (Ha)	Produksi (Ton)	Rata-rata Produk- tivitas (Kg)	Jumlah Petani (KK)
(1)	(2)	(3)	(4)	(5)	(6)	(7)	(8)
Serbajadi	-	-	-	-	-	-	-
Simpang Jernih	0,25	1,00	-	1,25	0,29	285,00	6
Peunaron	-	-	-	-	-	-	-
Birem Bayeun	-	-	-	-	-	-	-
Rantau Selamat	-	-	-	-	-	-	-
Sungai Raya	0,10	-	-	0,10	-	-	2
Peureulak	-	-	-	-	-	-	-
Peureulak Timur	-	-	-	-	-	-	-
Peureulak Barat	-	-	-	-	-	-	-
Ranto Peureulak	-	-	-	-	-	-	-
Idi Rayeuk	-	-	-	-	-	-	-
Peudawa							
Banda Alam							
Idi Tunong	2,50	2,40	0,30	5,20	0,72	300,00	16
Darul Ihsan	0,20	0,80	0,10	1,10	0,24	303,00	4
Idi Timur	-	-	-	-	-	-	-
Darul Aman	1,50	-	-	-	-	-	4
Nurussalam	-	-	-	-	-	-	-
Darul Falah	-	-	-	-	-	-	-
Julok	-	-	-	-	-	-	-
Indra Makmur	-	-	-	-	-	-	-
Pante Bidari	-	6,00	1,00	7,00	2,09	349,00	30
Simpang Ulim	-	0,50	0,20	0,70	0,15	299,00	4
Madat	-	2,60	-	2,60	0,78	299,00	12
Aceh Timur	4,55	13,30	1,60	17,95	4,34	326	78

Sumber/Source: Dinas Perkebunan dan Peternakan/Department of Plantation and Livestock

Tabel 5.2.12 Luas Tanam, Produksi, Rata-Rata Produktivitas dan Jumlah Petani Sagu (Tanaman Perkebunan Rakyat), 2021*
Table *Planted Area, Production, Average Productivity and Number of Farmers of Sago (Smallholders Estates), 2021**

Kecamatan Subdistrict	TBM	TM	TR	Jumlah (Ha)	Produksi (Ton)	Rata-rata Produk- tivitas (Kg)	Jumlah Petani (KK)
(1)	(2)	(3)	(4)	(5)	(6)	(7)	(8)
Serbajadi	1,50	-	-	1,50	-	-	3
Simpang Jernih	2,50	1,50	-	4,00	2,07	1.382	4
Peunaron	-	6,00	-	6,00	9,53	1.588	10
Birem Bayeun	2,50	8,00	1,00	11,50	10,16	1.270	10
Rantau Selamat	1,00	-	-	1,00	-	-	2
Sungai Raya	3,00	7,00	-	10,00	13,50	1.928	12
Peureulak	4,00	21,00	1,00	26,00	29,46	1.403	20
Peureulak Timur	3,00	22,00	25,00	50,00	32,27	1.467	25
Peureulak Barat	-	-	-	-	-	-	-
Ranto Peureulak	-	-	-	-	-	-	-
Idi Rayeuk	-	-	-	-	-	-	-
Peudawa	-	-	-	-	-	-	-
Banda Alam	-	-	-	-	-	-	-
Idi Tunong	2,30	20,00	-	22,30	26,90	1.345	25
Darul Ihsan	1,00	6,50	-	7,50	8,48	1.304	10
Idi Timur	-	-	-	-	-	-	-
Darul Aman	0,50	2,50	-	3,00	3,93	1.572	4
Nurussalam	0,50	3,00	-	3,50	3,93	1.310	5
Darul Falah	1,00	5,00	-	6,00	6,74	1.347	21
Julok	-	-	-	-	-	-	-
Indra Makmur	0,50	-	-	0,50	-	-	3
Pante Bidari	-	-	-	-	-	-	-
Simpang Ulim	2,00	13,00	-	15,00	17,56	1.351	25
Madat	0,90	5,50	0,60	7,00	7,43	1.351	42
Aceh Timur	26,20	121,00	27,60	174,80	172,43	1.425	221

Sumber/Source: Dinas Perkebunan dan Peternakan/Department of Plantation and Livestock

Tabel 5.2.13 Luas Tanam, Produksi, Rata-Rata Produktivitas dan Jumlah Petani Aren (Tanaman Perkebunan Rakyat), 2021*
Table *Planted Area, Production, Average Productivity and Number of Farmers of Palm Sugar (Smallholders Estates), 2021**

Kecamatan Subdistrict	TBM	TM	TR	Jumlah (Ha)	Produksi (Ton)	Rata-rata Produk- tivitas (Kg)	Jumlah Petani (KK)
(1)	(2)	(3)	(4)	(5)	(6)	(7)	(8)
Serbajadi	4,00	6,00	0,50	10,50	3,34	557	13
Simpang Jernih	-	-	-	-	-	-	-
Peunaron	-	-	-	-	-	-	-
Birem Bayeun	0,30	1,80	-	2,10	0,92	509	3
Rantau Selamat	-	-	-	-	-	-	-
Sungai Raya	-	-	-	-	-	-	-
Peureulak	-	-	-	-	-	-	-
Peureulak Timur	0,50	2,25	3,00	5,75	1,14	505	4
Peureulak Barat	1,50	7,00	-	8,50	3,99	570	9
Ranto Peureulak	0,50	6,00	0,50	7,00	3,02	504	7
Idi Rayeuk	-	-	-	-	-	-	-
Peudawa	-	-	-	-	-	-	-
Banda Alam	-	-	-	-	-	-	-
Idi Tunong	0,30	1,80	-	2,10	0,91	503	3
Darul Ihsan	-	-	-	-	-	-	-
Idi Timur	-	-	-	-	-	-	-
Darul Aman	-	-	-	-	-	-	-
Nurussalam	-	-	-	-	-	-	-
Darul Falah	-	-	-	-	-	-	-
Julok	-	-	-	-	-	-	-
Indra Makmur	-	-	-	-	-	-	-
Pante Bidari	-	-	-	-	-	-	-
Simpang Ulim	2,50	18,00	0,50	21,00	9,04	502	22
Madat	0,10	1,70	1,40	3,20	0,85	502	31
Aceh Timur	9,70	44,55	5,90	60,15	22,81	512	92

Sumber/Source: Dinas Perkebunan dan Peternakan/Department of Plantation and Livestock

Tabel
Table 5.2.14**Luas Tanam, Produksi, Rata-Rata Produktivitas dan Jumlah Petani Tebu (Tanaman Perkebunan Rakyat), 2021***
Planted Area, Production, Average Productivity and Number of Farmers of Sugar Cane (Smallholders Estates), 2021*

Kecamatan Subdistrict	TBM	TM	TR	Jumlah (Ha)	Produksi (Ton)	Rata-rata Produk- tivitas (Kg)	Jumlah Petani (KK)
(1)	(2)	(3)	(4)	(5)	(6)	(7)	(8)
Serbajadi	-	-	-	-	-	-	-
Simpang Jernih	-	3,00	-	3,00	90,00	30.000	8
Peunaron	-	2,00	-	2,00	60,00	30.000	5
Birem Bayeun	-	2,50	-	2,50	75,00	30.000	10
Rantau Selamat	-	3,00	-	3,00	90,00	30.000	8
Sungai Raya	-	2,50	-	2,50	75,00	30.000	9
Peureulak	-	2,00	-	2,00	60,00	30.000	8
Peureulak Timur	-	2,00	-	2,00	60,00	30.000	9
Peureulak Barat	-	1,00	-	1,00	30,00	30.000	3
Ranto Peureulak	-	-	-	-	-	-	-
Idi Rayeuk	-	-	-	-	-	-	-
Peudawa	-	1,50	-	1,50	45,00	30.000	6
Banda Alam	-	1,50	-	1,50	45,00	30.000	5
Idi Tunong	-	1,00	-	1,00	30,00	30.000	6
Darul Ihsan	-	1,00	-	1,00	30,00	30.000	3
Idi Timur	-	1,00	-	1,00	30,00	30.000	6
Darul Aman	-	-	-	-	-	-	-
Nurussalam	-	-	-	-	-	-	-
Darul Falah	-	-	-	-	-	-	-
Julok	-	-	-	-	-	-	-
Indra Makmur	-	-	-	-	-	-	-
Pante Bidari	-	0,50	-	0,50	15,00	30.000	3
Simpang Ulim	-	-	-	-	-	-	-
Madat	-	16,40	-	16,40	492,00	30.000	51
Aceh Timur	-	40,90	-	40,90	40,90	1.000	140

Sumber/Source: Dinas Perkebunan dan Peternakan/Department of Plantation and Livestock

Tabel 5.2.15 Luas Tanam, Produksi, Rata-Rata Produktivitas dan Jumlah Petani Tembakau (Tanaman Perkebunan Rakyat), 2021*
Table 5.2.15 *Planted Area, Production, Average Productivity and Number of Farmers of Tobacco (Smallholders Estates), 2021**

Kecamatan Subdistrict	TBM	TM	TR	Jumlah (Ha)	Produksi (Ton)	Rata-rata Produk- tivitas (Kg)	Jumlah Petani (KK)
(1)	(2)	(3)	(4)	(5)	(6)	(7)	(8)
Serbajadi	-	-	-	-	-	-	-
Simpang Jernih	-	-	-	-	-	-	-
Peunaron	-	-	-	-	-	-	-
Birem Bayeun	-	4,00	-	4,00	5,00	1.250	10
Rantau Selamat	-	31,60	-	31,60	39,50	1.250	78
Sungai Raya	-	-	-	-	-	-	-
Peureulak	-	0,30	-	0,30	-	-	5
Peureulak Timur	-	4,00	-	4,00	5,00	1.250	13
Peureulak Barat	-	-	-	-	-	-	-
Ranto Peureulak	-	-	-	-	-	-	-
Idi Rayeuk	-	-	-	-	-	-	-
Peudawa	-	-	-	-	-	-	-
Banda Alam	-	-	-	-	-	-	-
Idi Tunong	-	-	-	-	-	-	-
Darul Ihsan	-	-	-	-	-	-	-
Idi Timur	-	1,50	-	1,50	1,88	1.250	3
Darul Aman	-	-	-	-	-	-	-
Nurussalam	-	-	-	-	-	-	-
Darul Falah	-	1,50	-	1,50	1,88	1.250	3
Julok	-	0,30	-	0,30	0,38	1.250	5
Indra Makmur	-	-	-	-	-	-	-
Pante Bidari	-	-	-	-	-	-	-
Simpang Ulim	-	-	-	-	-	-	-
Madat	-	-	-	-	-	-	-
Aceh Timur	-	43,20	-	43,20	37,15	860	117

Sumber/Source: Dinas Perkebunan dan Peternakan/Department of Plantation and Livestock

Tabel
Table 5.2.16

Luas Areal Tanaman Perkebunan Rakyat Menurut Jenis Tanaman di Kabupaten Aceh Timur (ha), 2018–2022
Planted Area of Estate Crops by Type of Crops in East Aceh Regency (ha), 2018–2022

Jenis Tanaman Kind of Plants	2018	2019	2020	2021	2022 ^x
(1)	(2)	(3)	(4)	(5)	(6)
Karet/ Rubber	22 400	22 521	22 520	23 479	23 839,7
Kelapa/ Coconut	6 972	6 980	7 190	7 593	...
Kelapa sawit/ Ori palm	26 177	26 307	26 357	28 453	...
Kopi/ Coffee	522	522	484	487	...
Kakao/ Cocoa	12 821	13 573	13 573	13 573	...
Teh/ Tea
Jambu mete/ Cashew nut	-	-	-	-	...
Pala/ Nutmeg	-	-	-	-	...
Lada/ Pepper	...	16	15	19	...
Tebu/ Sugar cane	25	25	25	41	...
Tembakau/ Tobacco	40	42	42	43	...
Nilam/ Patchouli	-	-	...

Sumber/Source: Dinas Pertanian dan Perkebunan Aceh

Tabel 5.2.16 **Produksi Perkebunan Rakyat Menurut Jenis Tanaman di Kabupaten Aceh Timur (ton), 2018–2022**
Table **Production of Estates by Type of Crops in East Aceh Regency (ton), 2018–2022**

Jenis Tanaman Kind of Plants	2018	2019	2020	2021	2022 ^x
(1)	(2)	(3)	(4)	(5)	(6)
Karet/ Rubber	14 789	14 900	14 901	15 507	15409,05
Kelapa/ Coconut	6 100	9 659	6 110	6 508	...
Minyak kelapa sawit/ Crude palm oil
Inti sawit/ Palm kernel
Kopi/ Coffee	159	143	127	127	...
Kakao/ Cocoa	6 411	6 038	6 038	6.070	...
Teh/ Tea
Jambu mete/ Cashew nut	-	-	-	-	...
Pala/ Nutmeg	-	-	-	-	...
Lada/ Pepper	...	3	3	4	...
Cengkeh/ Clove	-	-	-	-	...
Gula tebu/ Sugar cane	74	25	25	41	...
Tembakau/ Tobacco	24	26	36	37	...
Nilam/ Patchouli	-	-	...

Sumber/Source: Dinas Pertanian dan Perkebunan Aceh

5.3 PERTANIAN AGRICULTURE

Tabel 5.3.1 Luas Lahan Baku Sawah (Ha) yang Diairi dengan Sistem Irigasi Menurut Kecamatan, 2021*
*Rice Field Areal (Ha) by Irrigation System and Subdistrict, 2021**

Kecamatan Subdistrict	Teknis	Semi Teknis	Sederhana	Non-PU	Tadah Hujan
(1)	(2)	(3)	(4)	(5)	(6)
Serbajadi	-	46	11	314	-
Simpang Jernih	-	-	-	40	43
Peunaron	-	-	170	-	507
Birem Bayeun	-	133	85	20	70
Rantau Selamat	-	-	30	20	164
Sungai Raya	-	-	150	-	494
Peureulak	-	-	1 263	100	1 057
Peureulak Timur	-	55	-	10	349
Peureulak Barat	-	-	1 327	-	340
Ranto Peureulak	-	-	660	275	624
Idi Rayeuk	-	191	-	-	248
Peudawa	-	-	57	-	615
Banda Alam	-	231	-	-	253
Idi Tunong	-	188	150	-	182
Darul Ihsan	-	25	15	32	205
Idi Timur	-	-	-	-	248
Darul Aman	-	55	23	180	594
Nurussalam	-	221	257	-	585
Darul Falah	-	-	59	88	132
Julok	-	35	153	15	582
Indra Makmur	-	162	15	-	110
Pante Bidari	626	-	183	-	839
Simpang Ulim	1 116	-	245	-	-
Madat	2 022	-	134	-	25
Aceh Timur	3 764	1 342	4 987	1 094	8 266

Sumber/Source: Dinas Pertanian Tanaman Pangan dan Holtikultura Kabupaten Aceh Timur / Agriculture and Holticulture Service of Aceh Timur Regency

Tabel
Table 5.3.2

**Luas Sawah yang Ditanami Padi Satu, Dua, Tiga Kali
Setahun Menurut Kecamatan, 2021***
**Rice Field Areal Planted Once, Twice, and Three Times a Year
by Subdistrict, 2021***

	Kecamatan Subdistrict	Luas Lahan Sawah (Ha)	1 kali Once	2 Kali Twice	3 Kali Three Times	Sementara Tidak Diusahakan
	(1)	(2)	(3)	(4)	(5)	(6)
1	Serbajadi	371	-	371	-	-
2	Simpang Jernih	83	43	40	-	-
3	Peunaron	677	507	170	-	-
4	Birem Bayeun	308	70	238	-	-
5	Rantau Selamat	214	0	50	-	-
6	Sungai Raya	644	494	150	-	-
7	Peureulak	2420	1 057	943	420	-
8	Peureulak Timur	414	349	65	-	-
9	Peureulak Barat	1667	340	66	1261	-
10	Ranto Peureulak	1559	624	935	-	-
11	Idi Rayeuk	439	248	191	-	-
12	Peudawa	672	615	57	-	-
13	Banda Alam	484	253	231	-	-
14	Idi Tunong	520	182	338	-	-
15	Darul Ihsan	277	205	72	-	-
16	Idi Timur	248	248	0	-	-
17	Darul Aman	852	594	258	-	-
18	Nurussalam	1063	585	478	-	-
19	Darul Falah	279	132	147	-	-
20	Julok	785	582	203	-	-
21	Indra Makmur	287	110	177	-	-
22	Pante Bidari	1648	839	809	-	-
23	Simpang Ulim	1361	-	1361	-	-
24	Madat	2181	25	2156	-	-
	Aceh Timur	19 453	8 102	9 506	1 681	-

Sumber/Source: Dinas Pertanian Tanaman Pangan dan Holtikultura Kabupaten Aceh Timur / Agriculture and Holticulture Service of Aceh Timur Regency

Tabel 5.3.3 Luas Tanam, Luas Panen, Produksi dan Produktivitas Padi Menurut Kecamatan, 2021*
Table 5.3.3 *Plantation Area, Harvested Area, Production, and Productivity of Paddy by Subdistrict, 2021**

	Kecamatan Subdistrict	Luas Tanam Plant (Ha)	Luas Panen Harvest (Ha)	Produksi Production (Ton)	Produktivitas Productivity (Ton/ Ha)
	(1)	(2)	(3)	(4)	(5)
1	Serbajadi	1 212	841	3 656	4,35
2	Simpang Jernih	50	95	409	4,31
3	Peunaron	920	1 597	7 557	4,73
4	Birem Bayeun	521	616	3 570	5,80
5	Rantau Selamat	567	607	2 821	4,65
6	Sungai Raya	1 173	1 237	6 335	5,12
7	Peureulak	3 534	4 352	25 910	5,95
8	Peureulak Timur	392	799	4 210	5,27
9	Peureulak Barat	3 334	2 867	17 032	5,94
10	Ranto Peureulak	1 909	2 799	15 958	5,70
11	Idi Rayeuk	826	839	4 610	5,49
12	Peudawa	594	895	4 586	5,12
13	Banda Alam	542	731	4 347	5,95
14	Idi Tunong	861	1 040	6 256	6,02
15	Darul Ihsan	472	499	2 564	5,14
16	Idi Timur	245	318	1 590	5,00
17	Darul Aman	1 319	1 609	8 567	5,32
18	Nurussalam	1 830	1 865	10 374	5,56
19	Darul Falah	481	500	2 787	5,57
20	Julok	1 018	1 353	7 378	5,45
21	Indra Makmur	217	372	2 008	5,40
22	Pante Bidari	2 786	3 186	19 105	6,00
23	Simpang Ulim	2 496	2 722	19 598	7,20
24	Madat	4 257	4 362	31 091	7,13
	Aceh Timur	31 556	36 101	212 319	5,88

Sumber/Source: Dinas Pertanian Tanaman Pangan dan Holtikultura Kabupaten Aceh Timur / Agriculture and Holticulture Service of Aceh Timur Regency

Tabel 5.3.4 Luas Tanam, Luas Panen, Produksi dan Produktivitas Padi Intensifikasi Menurut Kecamatan, 2021*
Table 5.3.4 *Plantation Area, Harvested Area, Production, and Productivity of Intensive Paddy by Subdistrict, 2021**

	Kecamatan Subdistrict	Luas Tanam Plant (Ha)	Luas Panen Harvest (Ha)	Produksi Production (Ton)	Produktivitas Productivity (Ton/ Ha)
	(1)	(2)	(3)	(4)	(5)
1	Serbajadi	742	371	2 152	5,80
2	Simpang Jernih	0	40	224	5,60
3	Peunaron	170	340	1 870	5,50
4	Birem Bayeun	241	476	2 856	6,00
5	Rantau Selamat	218	168	924	5,50
6	Sungai Raya	300	300	1 650	5,50
7	Peureulak	1 852	2 565	15 903	6,20
8	Peureulak Timur	70	130	764	5,88
9	Peureulak Barat	2 654	2 527	15 162	6,00
10	Ranto Peureulak	935	1 870	11 220	6,00
11	Idi Rayeuk	382	382	2 311	6,05
12	Peudawa	121	114	650	5,70
13	Banda Alam	356	462	2 864	6,20
14	Idi Tunong	509	676	4 326	6,40
15	Darul Ihsan	98	152	836	5,50
16	Idi Timur	0	0	0	0
17	Darul Aman	516	516	2 993	5,80
18	Nurussalam	1 021	958	5 748	6,00
19	Darul Falah	260	279	1 682	6,03
20	Julok	203	406	2 558	6,30
21	Indra Makmur	107	247	1 383	5,60
22	Pante Bidari	1 364	1 618	11 488	7,10
23	Simpang Ulim	2 496	2 722	19 598	7,20
24	Madat	4 232	4 312	30 832	7,15
	Aceh Timur	18 847	21 631	139 994	6,47

Sumber/Source: Dinas Pertanian Tanaman Pangan dan Holtikultura Kabupaten Aceh Timur / Agriculture and Holticulture Service of Aceh Timur Regency

Tabel 5.3.5 Luas Tanam, Luas Panen, Produksi dan Produktivitas Padi Non Intensifikasi Menurut Kecamatan, 2021*
Table 5.3.5 *Plantation Area, Harvested Area, Production, and Productivity of Non Intensive Paddy by Subdistrict, 2021**

Kecamatan Subdistrict	Luas Tanam Plant (Ha)	Luas Panen Harvest (Ha)	Produksi Production (Ton)	Produktivitas Productivity (Ton/ Ha)
(1)	(2)	(3)	(4)	(5)
Serbajadi	470	470	1504	3,20
Simpang Jernih	50	55	185	3,36
Peunaron	750	1 257	5 687	4,52
Birem Bayeun	280	140	714	5,10
Rantau Selamat	349	439	1 897	4,32
Sungai Raya	873	937	4 685	5,00
Peureulak	1 682	1 787	10 007	5,60
Peureulak Timur	322	669	3 445	5,15
Peureulak Barat	680	340	1 870	5,50
Ranto Peureulak	974	929	4 738	5,10
Idi Rayeuk	444	457	2 299	5,03
Peudawa	473	781	3 936	5,04
Banda Alam	186	269	1 482	5,51
Idi Tunong	352	364	1 929	5,30
Darul Ihsan	374	347	1 728	4,98
Idi Timur	245	318	1 590	5,00
Darul Aman	803	1 093	5 574	5,10
Nurussalam	809	907	4 626	5,10
Darul Falah	221	221	1 105	5,00
Julok	815	947	4 820	5,09
Indra Makmur	110	125	625	5,00
Pante Bidari	1 422	1 568	7 617	4,86
Simpang Ulim	0	0	0	0
Madat	25	50	260	5,20
Aceh Timur	12 709	14 470	72 323	5,00

Sumber/Source: Dinas Pertanian Tanaman Pangan dan Holtikultura Kabupaten Aceh Timur / Agriculture and Holticulture Service of Aceh Timur Regency

Tabel 5.3.6 Luas Tanam, Luas Panen, Produksi dan Produktivitas Padi Gogo (Padi Ladang) Menurut Kecamatan, 2021*
Table *Plantation Area, Harvested Area, Production, and Productivity of Dryland Paddy by Subdistrict, 2021**

Kecamatan Subdistrict	Luas Tanam Plant (Ha)	Luas Panen Harvest (Ha)	Produksi Production (Ton)	Produktivitas Productivity (Ton/Ha)
(1)	(2)	(3)	(4)	(5)
Serbajadi	470	470	1 504	3,20
Simpang Jernih	50	50	160	3,20
Peunaron	332	332	1 062	3,20
Birem Bayeun	-	-	-	-
Rantau Selamat	180	180	576	3,20
Sungai Raya	-	-	-	-
Peureulak	-	-	-	-
Peureulak Timur	-	-	-	-
Peureulak Barat	-	-	-	-
Ranto Peureulak	-	-	-	-
Idi Rayeuk	-	-	-	-
Peudawa	-	-	-	-
Banda Alam	-	-	-	-
Idi Tunong	-	-	-	-
Darul Ihsan	-	-	-	-
Idi Timur	-	-	-	-
Darul Aman	-	-	-	-
Nurussalam	-	-	-	-
Darul Falah	-	-	-	-
Julok	-	-	-	-
Indra Makmur	-	-	-	-
Pante Bidari	190	190	589	3,10
Simpang Ulim	-	-	-	-
Madat	-	-	-	-
Aceh Timur	1 222	1 222	3 891	3,18

Sumber/Source: Dinas Pertanian Tanaman Pangan dan Holtikultura Kabupaten Aceh Timur / Agriculture and Holticulture Service of Aceh Timur Regency

Tabel
Table 5.3.7**Luas Tanam, Luas Panen, Produksi dan Produktivitas
Kedelai Menurut Kecamatan, 2021***
**Plantation Area, Harvested Area, Production, and
Productivity of Soybeans by Subdistrict, 2021***

Kecamatan Subdistrict	Luas Tanam Plant (Ha)	Luas Panen Harvest (Ha)	Produksi Production (Ton)	Produktivitas Productivity (Ton/ Ha)
(1)	(2)	(3)	(4)	(5)
Serbajadi	-	-	-	-
Simpang Jernih	-	-	-	-
Peunaron	110	-	-	-
Birem Bayeun	-	-	-	-
Rantau Selamat	-	-	-	-
Sungai Raya	-	-	-	-
Peureulak	-	-	-	-
Peureulak Timur	-	-	-	-
Peureulak Barat	-	-	-	-
Ranto Peureulak	-	-	-	-
Idi Rayeuk	-	-	-	-
Peudawa	-	-	-	-
Banda Alam	-	-	-	-
Idi Tunong	-	-	-	-
Darul Ihsan	33	-	-	-
Idi Timur	-	-	-	-
Darul Aman	-	-	-	-
Nurussalam	-	-	-	-
Darul Falah	-	-	-	-
Julok	-	-	-	-
Indra Makmur	65	10	13,2	1,32
Pante Bidari	-	-	-	-
Simpang Ulim	-	-	-	-
Madat	-	-	-	-
Aceh Timur	208	10	13,2	1,32

Sumber/Source: Dinas Pertanian Tanaman Pangan dan Holtikultura Kabupaten Aceh Timur / Agriculture and Holticulture Service of Aceh Timur Regency

Tabel 5.3.8 Luas Tanam, Luas Panen, Produksi dan Produktivitas Jagung Menurut Kecamatan, 2021*
Table 5.3.8 *Plantation Area, Harvested Area, Production, and Productivity of Maize by Subdistrict, 2021**

Kecamatan Subdistrict	Luas Tanam Plant (Ha)	Luas Panen Harvest (Ha)	Produksi Production (Ton)	Produktivitas Productivity (Ton/ Ha)
(1)	(2)	(3)	(4)	(5)
Serbajadi	1 241	666	3 396,6	5,10
Simpang Jernih	207	255	1 224,0	4,80
Peunaron	896	1 300	7 046,0	5,42
Birem Bayeun	70	70	364,0	5,20
Rantau Selamat	160	355	1 810,5	5,10
Sungai Raya	0	0	0	0,00
Peureulak	0	3	15,3	5,10
Peureulak Timur	0	0	0	0,00
Peureulak Barat	10	10	51,0	5,10
Ranto Peureulak	290	360	1 836,0	5,10
Idi Rayeuk	0	0	0	0,00
Peudawa	1	3	15,6	5,20
Banda Alam	200	200	1 020,0	5,10
Idi Tunong	0	0	0	0,00
Darul Ihsan	0	0	0	0,00
Idi Timur	20	20	102,0	5,10
Darul Aman	15	15	76,5	5,10
Nurussalam	0	0	0	0,00
Darul Falah	0	0	0	0,00
Julok	0	0	0	0,00
Indra Makmur	39	89	462,8	5,20
Pante Bidari	938	925	4 902,5	5,30
Simpang Ulim	0	0	0	0,00
Madat	10	10	52,0	5,20
Aceh Timur	4 097	4 281	22 374,8	5,23

Sumber/Source: Dinas Pertanian Tanaman Pangan dan Holtikultura Kabupaten Aceh Timur / Agriculture and Holticulture Service of Aceh Timur Regency

Tabel
Table 5.3.9**Luas Tanam, Luas Panen, Produksi dan Produktivitas
Kacang Tanah Menurut Kecamatan, 2021***
**Plantation Area, Harvested Area, Production, and
Productivity of Peanuts by Subdistrict, 2021***

Kecamatan Subdistrict	Luas Tanam Plant (Ha)	Luas Panen Harvest (Ha)	Produksi Production (Ton)	Produktivitas Productivity (Ton/ Ha)
(1)	(2)	(3)	(4)	(5)
Serbajadi	-	-	-	-
Simpang Jernih	-	-	-	-
Peunaron	-	-	-	-
Birem Bayeun	-	-	-	-
Rantau Selamat	2	3	4,4	1,45
Sungai Raya	-	-	-	-
Peureulak	-	-	-	-
Peureulak Timur	-	-	-	-
Peureulak Barat	-	-	-	-
Ranto Peureulak	-	-	-	-
Idi Rayeuk	-	-	-	-
Peudawa	-	-	-	-
Banda Alam	-	-	-	-
Idi Tunong	-	-	-	-
Darul Ihsan	-	-	-	-
Idi Timur	-	-	-	-
Darul Aman	-	-	-	-
Nurussalam	-	-	-	-
Darul Falah	-	-	-	-
Julok	-	-	-	-
Indra Makmur	-	-	-	-
Pante Bidari	-	-	-	-
Simpang Ulim	-	-	-	-
Madat	1	1	1,4	1,42
Aceh Timur	3	4	5,8	1,44

Sumber/Source: Dinas Pertanian Tanaman Pangan dan Holtikultura Kabupaten Aceh Timur / Agriculture and Holticulture Service of Aceh Timur Regency

Tabel 5.3.10 Luas Tanam, Luas Panen, Produksi dan Produktivitas Kacang Hijau Menurut Kecamatan, 2021*
Table *Plantation Area, Harvested Area, Production, and Productivity of Green Peanuts by Subdistrict, 2021**

Kecamatan Subdistrict	Luas Tanam Plant (Ha)	Luas Panen Harvest (Ha)	Produksi Production (Ton)	Produktivitas Productivity (Ton/ Ha)
(1)	(2)	(3)	(4)	(5)
Serbajadi	-	-	-	-
Simpang Jernih	-	1	1,20	1,2
Peunaron	-	-	-	-
Birem Bayeun	-	7	9,10	1,3
Rantau Selamat	4	2	2,80	1,4
Sungai Raya	-	-	-	-
Peureulak	1	5	6,50	1,3
Peureulak Timur	-	-	-	-
Peureulak Barat	-	-	-	-
Ranto Peureulak	10	60	84,00	1,4
Idi Rayeuk	-	-	-	-
Peudawa	-	-	-	-
Banda Alam	-	-	-	-
Idi Tunong	-	-	-	-
Darul Ihsan	-	-	-	-
Idi Timur	-	-	-	-
Darul Aman	1	6	7,20	1,2
Nurussalam	-	4	5,20	1,3
Darul Falah	-	4	5,20	1,3
Julok	-	-	-	-
Indra Makmur	-	-	-	-
Pante Bidari	-	-	-	-
Simpang Ulim	-	-	-	-
Madat	-	-	-	-
Aceh Timur	16	89	121,2	1,36

Sumber/Source: Dinas Pertanian Tanaman Pangan dan Holtikultura Kabupaten Aceh Timur / Agriculture and Holticulture Service of Aceh Timur Regency

Tabel 5.3.11 Luas Tanam, Luas Panen, Produksi dan Produktivitas Ubi Kayu Menurut Kecamatan, 2021*
Plantation Area, Harvested Area, Production, and Productivity of Cassava by Subdistrict, 2021*

Kecamatan Subdistrict	Luas Tanam Plant (Ha)	Luas Panen Harvest (Ha)	Produksi Production (Ton)	Produktivitas Productivity (Ton/ Ha)
(1)	(2)	(3)	(4)	(5)
Serbajadi	-	-	-	-
Simpang Jernih	-	-	-	-
Peunaron	-	-	-	-
Birem Bayeun	2	15	331,5	22,10
Rantau Selamat	30	55	1 232	22,40
Sungai Raya	2	2	44,6	22,30
Peureulak	1	-	-	-
Peureulak Timur	1	-	-	-
Peureulak Barat	1	1	22,1	22,10
Ranto Peureulak	1	1	22,5	22,50
Idi Rayeuk	3	3	69,3	23,10
Peudawa	1	2	46	23,00
Banda Alam	40	6	138,6	23,10
Idi Tunong	65	5	151	30,20
Darul Ihsan	6	1	30,2	30,20
Idi Timur	2	-	-	24,40
Darul Aman	10	10	300	30,00
Nurussalam	3	3	75,3	25,10
Darul Falah	3	1	25	25,00
Julok	22	5	150	30,00
Indra Makmur	81	6	140	23,34
Pante Bidari	35	-	-	-
Simpang Ulim	3	1	25,6	25,60
Madat	4	3	90,3	30,10
Aceh Timur	316	120	2 894	24,12

Sumber/Source: Dinas Pertanian Tanaman Pangan dan Holtikultura Kabupaten Aceh Timur / Agriculture and Horticulture Service of Aceh Timur Regency

Tabel 5.3.12 Luas Tanam, Luas Panen, Produksi dan Produktivitas Ubi Jalar Menurut Kecamatan, 2021*
Table 5.3.12 *Plantation Area, Harvested Area, Production, and Productivity of Sweet Potatoes by Subdistrict, 2021**

Kecamatan Subdistrict	Luas Tanam Plant (Ha)	Luas Panen Harvest (Ha)	Produksi Production (Ton)	Produktivitas Productivity (Ton/ Ha)
(1)	(2)	(3)	(4)	(5)
Serbajadi	-	-	-	-
Simpang Jernih	-	-	-	-
Peunaron	-	-	-	-
Birem Bayeun	-	-	-	-
Rantau Selamat	-	-	-	-
Sungai Raya	-	-	-	-
Peureulak	-	-	-	-
Peureulak Timur	-	-	-	-
Peureulak Barat	-	-	-	-
Ranto Peureulak	-	-	-	-
Idi Rayeuk	-	-	-	-
Peudawa	-	-	-	-
Banda Alam	-	-	-	-
Idi Tunong	-	-	-	-
Darul Ihsan	-	-	-	-
Idi Timur	-	-	-	-
Darul Aman	-	-	-	-
Nurussalam	-	-	-	-
Darul Falah	-	-	-	-
Julok	-	-	-	-
Indra Makmur	-	-	-	-
Pante Bidari	-	-	-	-
Simpang Ulim	-	-	-	-
Madat	-	-	-	-
Aceh Timur	-	-	-	-

Sumber/Source: Dinas Pertanian Tanaman Pangan dan Holtikultura Kabupaten Aceh Timur / Agriculture and Holticulture Service of Aceh Timur Regency

Tabel
Table 5.3.13**Jumlah Kelompok Tani Berdasarkan Klasifikasi Kelompok di Kabupaten Aceh Timur, 2021***
Number of Farmer Groups Based on Classification of Groups in Aceh Timur Regency, 2021*

Kecamatan <i>Subdistrict</i>	Jumlah Kelompok/ <i>Number of Farmer Groups</i>				
	Pemula <i>Beginner</i>	Lanjut <i>Advanced</i>	Madya <i>Madya</i>	Utama <i>Master</i>	Jumlah <i>Total</i>
(1)	(2)	(3)	(4)	(5)	(6)
Serbajadi	54	4	-	-	58
Simpang Jernih	31	-	-	-	31
Peunaron	117	22	3	-	142
Birem Bayeun	99	9	1	-	109
Rantau Selamat	30	29	-	-	59
Sungai Raya	44	9	4	-	57
Peureulak	138	26	3	-	167
Peureulak Timur	44	27	2	-	73
Peureulak Barat	59	31	4	-	94
Ranto Peureulak	126	36	1	-	163
Idi Rayeuk	49	9	3	-	61
Peudawa	49	17	1	-	67
Banda Alam	47	-	-	-	47
Idi Tunong	43	15	3	1	62
Darul Ihsan	43	6	-	-	49
Idi Timur	38	3	-	-	41
Darul Aman	90	19	-	-	109
Nurussalam	89	25	1	-	115
Darul Falah	23	8	-	-	31
Julok	87	9	1	-	97
Indra Makmur	55	16	-	-	71
Pante Bidari	111	42	2	-	155
Simpang Ulim	51	31	1	-	83
Madat	52	64	4	-	120
Aceh Timur	1569	457	34	1	2061

Sumber/Source: Dinas Pertanian Tanaman Pangan dan Holtikultura Kabupaten Aceh Timur / *Agriculture and Holticulture Service of Aceh Timur Regency*

Tabel 5.3.14 Rata-Rata Jumlah Ketersediaan Pangan Per Tahun di Kabupaten Aceh Timur, Januari 2021*
Table 5.3.14 Average Number of main Food Availability per Year, January 2021*

Kecamatan Subdistrict	Luas Sawah (Ha)	Luas Tanam (Ha)	Luas Panen (Ha)	Produksi (ton)	Jumlah Pangan (ton)	Caadangan Pangan (ton)
(1)	(2)	(3)	(4)	(5)	(6)	(7)
Serbajadi	371	1 625	2 475	11 098	---	---
Simpang Jernih	83	485	626	2 426	---	---
Peunaron	677	2 195	2 218	9 753	---	---
Birem Bayeun	308	620	954	5 410	---	---
Rantau Selamat	214	465	630	2 969	---	---
Sungai Raya	644	1 348	1 769	8 974	---	---
Peureulak	2420	4 756	4 503	27 079	---	---
Peureulak Timur	414	1 098	1 091	5 778	---	---
Peureulak Barat	1667	2 576	3 047	18 080	---	---
Ranto Peureulak	1559	1 799	3 643	20 490	---	---
Idi Rayeuk	439	610	915	4 985	---	---
Peudawa	672	850	1 049	5 358	---	---
Banda Alam	484	877	1 098	6 447	---	---
Idi Tunong	520	839	1 288	7 637	---	---
Darul Ihsan	277	515	829	4 165	---	---
Idi Timur	248	255	414	2 070	---	---
Darul Aman	852	1 291	2 496	12 979	---	---
Nurussalam	1063	1 899	2 824	15 756	---	---
Darul Falah	279	549	1 165	6 338	---	---
Julok	785	1 710	2 355	13 145	---	---
Indra Makmur	287	437	783	4 108	---	---
Pante Bidari	1648	3 016	3 266	19 937	---	---
Simpang Ulim	1361	2 722	3 386	24 379	---	---
Madat	2181	4 362	5 118	36 467	---	---
Aceh Timur	19 453	36 899	47 942	275 828	---	---

Sumber/Source: Dinas Ketahanan Pangan dan Penyuluhan / Food Security and Extension Service of Aceh Timur

Tabel 5.3.15 **Direktori Penggilingan Padi yang Aktif di Kabupaten Aceh Timur, 2022**
Table 5.3.15 **Directory of Active Rice Mills in Aceh Timur Regency, 2022**

Kecamatan Subdistrict	Desa Village	Kapasitas Penggilingan (ton/hr)	Luas Lantai Jemur (m ²)
(1)	(2)	(3)	(4)
Peureulak	Dama Tutong	1	400 m ²
Pereulak Barat	Beuringin	0,5	80 m ²
	Teumpeun	0,5	750 m ²
Idi Rayeuk	Titi Baro	1	600 m ²
Peudawa	Meunasah Krueng	0,5	96 m ²
Idi Timur	Seuneubok Barat		100 m ²
Darul Aman	Grong-Grong	1	950 m ²
Darul Falah	Keude Blang	5	600 m ²
Pante Bidari	Paya Demam Satu	1.5	1200 m ²
	Paya Demam Lhee		700 m ²
Madat	Paya Demam Peut	6	--
	Matang Jrok	--	--
	Matang Nibong	--	--
	Madat	--	--
	Madat	1	--
	Abeuk Geulante	2	--

Sumber/Source: Dinas Ketahanan Pangan dan Penyuluhan / Food Security and Extension Service of Aceh Timur

Tabel 5.3.16 Jumlah Penyuluh Pertanian Berdasarkan Jenjangnya di Kabupaten Aceh Timur, 2022
Table 5.3.16 Number of Agricultural Extension Workers Based on Category in Aceh Timur Regency, 2022

Kecamatan Subdistrict	Jenis Penyuluh Pertanian Workers Category							Jumlah Total
	Madya	Muda	Penyelia	Pertama	Pelaksana	Calon Penyuluh Pertanian	Tenaga Honor Lepas	
(1)	(2)	(3)	(4)	(5)	(6)	(7)	(8)	(9)
Serbajadi	-	2	-	1	3	-	-	9
Simpang Jernih	-	-	-	1	3	-	-	7
Peunaron	-	-	-	1	5	-	-	11
Birem Bayeun	6	2	1	1	1	-	-	12
Rantau Selamat	4	2	3	-	5	-	-	19
Sungai Raya	1	4	1	1	5	-	-	17
Peureulak	2	2	2	1	3	-	-	13
Peureulak Timur	1	2	1	-	9	-	-	22
Peureulak Barat	2	2	1	-	4	1	-	14
Ranto Peureulak	-	1	3	-	5	-	-	14
Idi Rayeuk	1	-	4	1	4	-	-	14
Peudawa	2	-	1	-	5	-	-	13
Banda Alam	-	1	1	-	4	-	1	11
Idi Tunong	2	-	2	1	4	-	-	13
Darul Ihsan	1	1	-	1	5	-	1	14
Idi Timur	1	1	-	-	8	-	-	18
Darul Aman	-	1	1	-	7	-	-	16
Nurussalam	1	2	-	-	5	-	-	13
Darul Falah	-	2	1	-	2	-	-	7
Julok	-	3	3	-	4	-	-	14
Indra Makmur	-	1	2	1	2	-	-	8
Pante Bidari	1	-	-	-	5	-	-	11
Simpang Ulim	-	1	-	-	1	1	-	4
Madat	-	-	-	-	1	-	-	2
Aceh Timur	25	30	27	10	100	2	2	296

Sumber/Source: Dinas Ketahanan Pangan dan Penyuluhan / Food Security and Extension Service of Aceh Timur

Tabel 5.3.17 Perkembangan Jumlah Tanaman Langsung (Dalam Batang) Menurut Kecamatan, 2021*
The Development Plantation of Langsung by Subdistrict, 2021*

Kecamatan Subdistrict	Tanaman Tahun Lalu (Batang)	Penanaman Baru (Batang)	Ditebang/ dibongkar (Batang)	Tanaman Tahun Ini (Batang)
(1)	(2)	(3)	(4)	(5)
Serbajadi	-	-	-	-
Simpan Jernih	250	3	-	253
Peunaron	230	-	-	230
Birem Bayeun	643	-	-	643
Rantau Selamat	-	-	-	-
Sungai Raya	35	-	-	35
Peureulak	900	-	-	900
Peureulak Timur	190	-	-	190
Peureulak Barat	30	-	-	30
Ranto Peureulak	2 994	-	-	2 994
Idi Rayeuk	2 780	-	-	2 780
Peudawa	211	-	-	211
Banda Alam	530	-	-	530
Idi Tunong	2 140	-	-	2 140
Darul Ihsan	900	-	-	900
Idi Timur	2 724	-	-	2 724
Darul Aman	171	-	-	171
Nurussalam	209	-	-	209
Darul Falah	666	-	-	666
Julok	104	-	-	104
Indra Makmur	215	-	-	215
Pante Bidari	994	-	-	994
Simpan Ulim	150	-	-	150
Madat	444	-	-	444
Aceh Timur	17 510	3	-	17 513

Lanjutan Tabel/Continued Table 5.3.17

Kecamatan Subdistrict	Tanaman Belum Menghasilkan (Batang)	Tanaman Produktif (Batang)	Tanaman Produktif Menghasilkan (Batang)	Tanaman Tidak Menghasilkan (Batang)	Produksi (Ton)
(1)	(6)	(7)	(8)	(9)	(10)
Serbajadi	-	-	-	-	-
Simpang Jernih	-	253	253	-	8,8
Peunaron	-	230	230	-	9,2
Birem Bayeun	-	643	643	-	22,5
Rantau Selamat	-	-	-	-	-
Sungai Raya	-	35	35	-	1,4
Peureulak	-	900	900	-	36,0
Peureulak Timur	-	190	190	-	7,6
Peureulak Barat	-	30	28	2	0,8
Ranto Peureulak	-	2 994	1 700	1 294	59,5
Idi Rayeuk	-	2 780	1 960	820	78,4
Peudawa	-	211	211	-	7,3
Banda Alam	-	530	530	-	18,5
Idi Tunong	-	2 140	1 570	570	62,8
Darul Ihsan	-	900	760	140	22,8
Idi Timur	-	2 724	2 724	-	218,7
Darul Aman	-	171	137	34	5,4
Nurussalam	-	209	209	-	6,2
Darul Falah	-	666	470	196	18,8
Julok	-	104	104	-	4,1
Indra Makmur	-	215	215	-	8,6
Pante Bidari	-	994	994	-	39,7
Simpang Ulim	-	150	88	62	3,5
Madat	-	444	190	254	6,6
Aceh Timur	-	17 513	14 141	3 372	647,2

Sumber/Source: Dinas Pertanian Tanaman Pangan dan Hortikultura Kabupaten Aceh Timur/ Agriculture and Horticulture Service of Aceh Timur Regency

Tabel 5.3.18 Perkembangan Jumlah Tanaman Durian (Dalam Batang) Menurut Kecamatan, 2021*
The Development Plantation of Durian by Subdistrict, 2021*

Kecamatan Subdistrict	Tanaman Tahun Lalu (Batang)	Penanaman Baru (Batang)	Ditebang/ dibongkar (Batang)	Tanaman Tahun Ini (Batang)
(1)	(2)	(3)	(4)	(5)
Serbajadi	23 900	-	-	23 900
Simpang Jernih	200	-	-	200
Peunaron	5 838	-	-	5 838
Birem Bayeun	3 073	-	-	3 073
Rantau Selamat	265	-	-	265
Sungai Raya	220	-	-	220
Peureulak	1 900	-	-	1 900
Peureulak Timur	170	-	-	170
Peureulak Barat	65	-	-	65
Ranto Peureulak	3 375	-	-	3 375
Idi Rayeuk	3 740	-	-	3 740
Peudawa	401	-	-	401
Banda Alam	947	-	-	947
Idi Tunong	2 350	-	-	2 350
Darul Ihsan	870	-	-	870
Idi Timur	1 425	-	-	1 425
Darul Aman	388	-	-	388
Nurussalam	341	-	-	341
Darul Falah	1 066	-	-	1 066
Julok	610	-	-	610
Indra Makmur	498	-	-	498
Pante Bidari	1 231	-	-	1 231
Simpang Ulim	623	-	-	623
Madat	1 220	-	-	1 220
Aceh Timur	54 716	-	-	54 716

Lanjutan Tabel/Continued Table 5.3.18

Kecamatan Subdistrict	Tanaman Belum Menghasilkan (Batang)	Tanaman Produktif (Batang)	Tanaman Produktif Menghasilkan (Batang)	Tanaman Tidak Menghasilkan (Batang)	Produksi (Ton)
(1)	(6)	(7)	(8)	(9)	(10)
Serbajadi	-	23 900	19 450	4 450	778,0
Simpang Jernih	-	200	195	5	7,8
Peunaron	-	5 838	2 340	3 498	93,6
Birem Bayeun	-	3 073	2 190	883	98,5
Rantau Selamat	-	265	130	135	5,2
Sungai Raya	-	220	199	21	7,9
Peureulak	-	1 900	1 005	895	45,2
Peureulak Timur	-	170	95	75	3,8
Peureulak Barat	-	65	59	6	2,3
Ranto Peureulak	-	3 375	2 796	579	97,8
Idi Rayeuk	-	3 740	1 340	2 400	53,6
Peudawa	-	401	261	140	11,7
Banda Alam	-	947	313	634	12,5
Idi Tunong	-	2 350	1 820	530	72,8
Darul Ihsan	-	870	520	350	20,8
Idi Timur	-	1 425	225	1 200	21,0
Darul Aman	-	388	340	48	15,3
Nurussalam	-	341	179	162	7,1
Darul Falah	-	1 066	759	307	34,1
Julok	-	610	531	79	21,2
Indra Makmur	-	498	312	186	15,6
Pante Bidari	-	1 231	701	530	28,0
Simpang Ulim	-	623	320	303	12,8
Madat	-	1 220	760	460	30,4
Aceh Timur	-	54 716	36 840	17 876	1 497,0

Sumber/Source: Dinas Pertanian Tanaman Pangan dan Hortikultura Kabupaten Aceh Timur/ Agriculture and Horticulture Service of Aceh Timur Regency

Tabel
Table 5.3.19**Perkembangan Jumlah Tanaman Jeruk (Dalam Batang)
Menurut Kecamatan, 2021***
*The Development Plantation of Orange by Subdistrict,
2021**

Kecamatan Subdistrict	Tanaman Tahun Lalu (Batang)	Penanaman Baru (Batang)	Ditebang/ dibongkar (Batang)	Tanaman Tahun Ini (Batang)
(1)	(2)	(3)	(4)	(5)
Serbajadi	-	-	-	-
Simpang Jernih	-	-	-	-
Peunaron	130	-	-	130
Birem Bayeun	143	-	-	143
Rantau Selamat	-	-	-	-
Sungai Raya	8	-	-	8
Peureulak	185	-	-	185
Peureulak Timur	-	-	-	-
Peureulak Barat	20	-	-	20
Ranto Peureulak	-	-	-	-
Idi Rayeuk	-	-	-	-
Peudawa	123	-	-	123
Banda Alam	281	-	-	281
Idi Tunong	210	-	-	210
Darul Ihsan	300	-	-	300
Idi Timur	-	-	-	-
Darul Aman	-	-	-	-
Nurussalam	-	-	-	-
Darul Falah	50	-	-	50
Julok	-	-	-	-
Indra Makmur	-	-	-	-
Pante Bidari	860	-	-	860
Simpang Ulim	1 839	-	-	1 839
Madat	1 900	-	-	1 900
Aceh Timur	6 049	-	-	6 049

Lanjutan Tabel/Continued Table 5.3.19

Kecamatan Subdistrict	Tanaman Belum Menghasilkan (Batang)	Tanaman Produktif (Batang)	Tanaman Produktif Menghasilkan (Batang)	Tanaman Tidak Menghasilkan (Batang)	Produksi (Ton)
(1)	(6)	(7)	(8)	(9)	(10)
Serbajadi	-	-	-	-	-
Simpang Jernih	-	-	-	-	-
Peunaron	-	130	130	-	17,0
Birem Bayeun	-	143	143	-	15,1
Rantau Selamat	-	-	-	-	-
Sungai Raya	-	8	8	-	1,1
Peureulak	-	185	185	-	9,9
Peureulak Timur	-	-	-	-	-
Peureulak Barat	-	20	20	-	1,3
Ranto Peureulak	-	-	-	-	-
Idi Rayeuk	-	-	-	-	-
Peudawa	-	123	123	-	7,7
Banda Alam	-	281	281	-	16,1
Idi Tunong	-	210	210	-	18,9
Darul Ihsan	-	300	300	-	18,7
Idi Timur	-	-	-	-	-
Darul Aman	-	-	-	-	-
Nurussalam	-	-	-	-	-
Darul Falah	-	50	50	-	2,7
Julok	-	-	-	-	-
Indra Makmur	-	-	-	-	-
Pante Bidari	-	860	860	-	53,8
Simpang Ulim	-	1 839	1 656	183	75,1
Madat	-	1 900	1 900	-	179,5
Aceh Timur	-	6 049	5 866	183	416,9

Sumber/Source: Dinas Pertanian Tanaman Pangan dan Hortikultura Kabupaten Aceh Timur/ Agriculture and Horticulture Service of Aceh Timur Regency

Tabel 5.3.20 **Perkembangan Jumlah Tanaman Mangga (Dalam Batang) Menurut Kecamatan, 2021***
Table 5.3.20 **The Development Plantation of Mango by Subdistrict, 2021***

Kecamatan Subdistrict	Tanaman Tahun Lalu (Batang)	Penanaman Baru (Batang)	Ditebang/ dibongkar (Batang)	Tanaman Tahun Ini (Batang)
(1)	(2)	(3)	(4)	(5)
Serbajadi	-	-	-	-
Simpang Jernih	204	-	-	204
Peunaron	392	-	-	392
Birem Bayeun	727	-	-	727
Rantau Selamat	754	-	87	667
Sungai Raya	697	-	-	697
Peureulak	1 070	-	-	1 070
Peureulak Timur	1 010	-	-	1 010
Peureulak Barat	85	-	-	85
Ranto Peureulak	3 400	-	-	3 400
Idi Rayeuk	997	-	-	997
Peudawa	2 061	-	-	2 061
Banda Alam	1 213	-	-	1 213
Idi Tunong	920	-	-	920
Darul Ihsan	980	-	-	980
Idi Timur	1 500	300	-	1 800
Darul Aman	405	-	-	405
Nurussalam	622	-	-	622
Darul Falah	1 116	-	-	1 116
Julok	345	-	-	345
Indra Makmur	697	-	-	697
Pante Bidari	800	-	-	800
Simpang Ulim	1 368	-	-	1 368
Madat	1 002	-	-	1 002
Aceh Timur	22 365	300	87	22 578

Lanjutan Tabel/Continued Table 5.3.20

Kecamatan Subdistrict	Tanaman Belum Menghasilkan (Batang)	Tanaman Produktif (Batang)	Tanaman Produktif Menghasilkan (Batang)	Tanaman Tidak Menghasilkan (Batang)	Produksi (Ton)
(1)	(6)	(7)	(8)	(9)	(10)
Serbajadi	-	-	-	-	-
Simpang Jernih	-	204	204	-	16,6
Peunaron	-	392	392	-	19,2
Birem Bayeun	-	727	366	361	14,6
Rantau Selamat	-	667	430	237	17,2
Sungai Raya	-	697	327	370	13,0
Peureulak	-	1 070	909	161	38,4
Peureulak Timur	-	1 010	497	513	19,8
Peureulak Barat	-	85	85	-	3,7
Ranto Peureulak	-	3 400	3 400	-	168,4
Idi Rayeuk	-	997	558	439	22,3
Peudawa	-	2 061	1 710	351	72,9
Banda Alam	-	1 213	777	436	31,0
Idi Tunong	-	920	547	373	21,8
Darul Ihsan	-	980	645	335	25,8
Idi Timur	-	1 800	1 200	600	53,0
Darul Aman	-	405	405	-	19,2
Nurussalam	-	622	364	258	14,5
Darul Falah	-	1 116	740	376	31,3
Julok	-	345	90	255	7,6
Indra Makmur	-	697	369	328	18,4
Pante Bidari	-	800	450	350	27,3
Simpang Ulim	-	1 368	827	541	33,0
Madat	-	1 002	406	596	16,2
Aceh Timur	-	22 578	15 698	6 880	705,15

Sumber/Source: Dinas Pertanian Tanaman Pangan dan Hortikultura Kabupaten Aceh Timur/ Agriculture and Horticulture Service of Aceh Timur Regency

Tabel 5.3.21 **Perkembangan Jumlah Tanaman Nanas (Dalam Batang) Menurut Kecamatan, 2021***
Table 5.3.21 **The Development Plantation of Pineapple by Subdistrict, 2021***

Kecamatan Subdistrict	Tanaman Tahun Lalu (Batang)	Penanaman Baru (Batang)	Ditebang/ dibongkar (Batang)	Tanaman Tahun Ini (Batang)
(1)	(2)	(3)	(4)	(5)
Serbajadi	-	-	-	-
Simpang Jernih	-	-	-	-
Peunaron	-	-	-	-
Birem Bayeun	336	-	-	336
Rantau Selamat	-	-	-	-
Sungai Raya	-	-	-	-
Peureulak	-	-	-	-
Peureulak Timur	110	-	-	110
Peureulak Barat	-	-	-	-
Ranto Peureulak	-	-	-	-
Idi Rayeuk	-	-	-	-
Peudawa	-	-	-	-
Banda Alam	-	-	-	-
Idi Tunong	-	-	-	-
Darul Ihsan	-	-	-	-
Idi Timur	-	-	-	-
Darul Aman	-	-	-	-
Nurussalam	50	-	20	30
Darul Falah	-	-	-	-
Julok	-	-	-	-
Indra Makmur	-	-	-	-
Pante Bidari	450	-	-	450
Simpang Ulim	-	-	-	-
Madat	135	-	-	135
Aceh Timur	1 081	-	20	1 061

Lanjutan Tabel/Continued Table 5.3.21

Kecamatan Subdistrict	Tanaman Belum Menghasilkan (Batang)	Tanaman Produktif (Batang)	Tanaman Produktif Menghasilkan (Batang)	Tanaman Tidak Menghasilkan (Batang)	Produksi (Ton)
(1)	(6)	(7)	(8)	(9)	(10)
Serbajadi	-	-	-	-	-
Simpang Jernih	-	-	-	-	-
Peunaron	-	-	-	-	-
Birem Bayeun	-	336	336	-	0,8
Rantau Selamat	-	-	-	-	-
Sungai Raya	-	-	-	-	-
Peureulak	-	-	-	-	-
Peureulak Timur	-	110	110	-	0,3
Peureulak Barat	-	-	-	-	-
Ranto Peureulak	-	-	-	-	-
Idi Rayeuk	-	-	-	-	-
Peudawa	-	-	-	-	-
Banda Alam	-	-	-	-	-
Idi Tunong	-	-	-	-	-
Darul Ihsan	-	-	-	-	-
Idi Timur	-	-	-	-	-
Darul Aman	-	-	-	-	-
Nurussalam	-	100	60	40	0,1
Darul Falah	-	-	-	-	-
Julok	-	-	-	-	-
Indra Makmur	-	-	-	-	-
Pante Bidari	-	600	600	-	1,3
Simpang Ulim	-	-	-	-	-
Madat	-	135	96	39	0,2
Aceh Timur	-	1 281	1 202	79	2,74

Sumber/Source: Dinas Pertanian Tanaman Pangan dan Hortikultura Kabupaten Aceh Timur/ Agriculture and Horticulture Service of Aceh Timur Regency

Tabel 5.3.22 Perkembangan Jumlah Tanaman Pepaya (Dalam Batang) Menurut Kecamatan, 2021*
The Development Plantation of Papaya by Subdistrict, 2021*

Kecamatan Subdistrict	Tanaman Tahun Lalu (Batang)	Penanaman Baru (Batang)	Ditebang/ dibongkar (Batang)	Tanaman Tahun Ini (Batang)
(1)	(2)	(3)	(4)	(5)
Serbajadi	-	-	-	-
Simpang Jernih	137	-	-	137
Peunaron	-	-	-	-
Birem Bayeun	317	-	-	317
Rantau Selamat	-	-	-	-
Sungai Raya	-	-	-	-
Peureulak	-	-	-	-
Peureulak Timur	440	-	-	440
Peureulak Barat	-	-	-	-
Ranto Peureulak	-	-	-	-
Idi Rayeuk	412	-	-	412
Peudawa	200	-	-	200
Banda Alam	314	-	-	314
Idi Tunong	1 290	-	-	1 290
Darul Ihsan	350	-	-	350
Idi Timur	760	-	55	705
Darul Aman	170	-	-	170
Nurussalam	-	-	-	-
Darul Falah	350	-	-	350
Julok	-	-	-	-
Indra Makmur	435	-	-	435
Pante Bidari	700	-	-	700
Simpang Ulim	250	-	-	250
Madat	-	150	-	150
Aceh Timur	6 125	150	55	6 220

Lanjutan Tabel/Continued Table 5.3.22

Kecamatan Subdistrict	Tanaman Belum Menghasilkan (Batang)	Tanaman Produktif (Batang)	Tanaman Produktif Menghasilkan (Batang)	Tanaman Tidak Menghasilkan (Batang)	Produksi (Ton)
(1)	(6)	(7)	(8)	(9)	(10)
Serbajadi	-	-	-	-	-
Simpang Jernih	-	137	137	-	4,1
Peunaron	-	-	-	-	-
Birem Bayeun	-	317	317	-	20,0
Rantau Selamat	-	-	-	-	-
Sungai Raya	-	-	-	-	-
Peureulak	-	-	-	-	-
Peureulak Timur	-	440	440	-	14,1
Peureulak Barat	-	-	-	-	-
Ranto Peureulak	-	-	-	-	-
Idi Rayeuk	-	412	412	-	12,8
Peudawa	-	200	200	-	7,4
Banda Alam	-	314	314	-	23,7
Idi Tunong	-	1 290	1 290	-	37,1
Darul Ihsan	-	350	350	-	21,6
Idi Timur	-	705	705	-	48,8
Darul Aman	-	170	170	-	9,2
Nurussalam	-	-	-	-	-
Darul Falah	-	350	350	-	8,5
Julok	-	-	-	-	-
Indra Makmur	-	435	435	-	17,3
Pante Bidari	-	700	700	-	24,1
Simpang Ulim	-	250	250	-	9,7
Madat	20	150	150	-	2,7
Aceh Timur	20	6 220	6 220	-	261,08

Sumber/Source: Dinas Pertanian Tanaman Pangan dan Hortikultura Kabupaten Aceh Timur/ Agriculture and Horticulture Service of Aceh Timur Regency

Tabel 5.3.23 Perkembangan Jumlah Tanaman Pisang (Dalam Batang) Menurut Kecamatan, 2021*
The Development Plantation of Banana by Subdistrict, 2021*

Kecamatan Subdistrict	Tanaman Tahun Lalu (Batang)	Penanaman Baru (Batang)	Ditebang/ dibongkar (Batang)	Tanaman Tahun Ini (Batang)
(1)	(2)	(3)	(4)	(5)
Serbajadi	8 890	-	-	8 890
Simpang Jernih	1 000	-	-	1 000
Peunaron	87 257	-	-	87 257
Birem Bayeun	1 527	-	-	1 527
Rantau Selamat	1 312	740	731	1 321
Sungai Raya	2 033	-	-	2 033
Peureulak	1 650	-	-	1 650
Peureulak Timur	1 750	-	-	1 750
Peureulak Barat	546	-	-	546
Ranto Peureulak	3 640	-	-	3 640
Idi Rayeuk	1 134	-	-	1 134
Peudawa	4 645	-	-	4 645
Banda Alam	1 018	-	-	1 018
Idi Tunong	2 450	-	-	2 450
Darul Ihsan	8 800	-	-	8 800
Idi Timur	5 305	-	75	5 230
Darul Aman	58 300	900	-	59 200
Nurussalam	3 662	-	-	3 662
Darul Falah	790	-	-	790
Julok	2 065	-	-	2 065
Indra Makmur	2 090	-	-	2 090
Pante Bidari	74 050	-	-	74 050
Simpang Ulim	1 625	-	-	1 625
Madat	2 600	-	-	2 600
Aceh Timur	278 139	1 640	806	278 973

Lanjutan Tabel/Continued Table 5.3.23

Kecamatan Subdistrict	Tanaman Belum Menghasilkan (Batang)	Tanaman Produktif (Batang)	Tanaman Produktif Menghasilkan (Batang)	Tanaman Tidak Menghasilkan (Batang)	Produksi (Ton)
(1)	(6)	(7)	(8)	(9)	(10)
Serbajadi	-	8 890	8 890	-	538
Simpang Jernih	-	1 000	1 000	-	51,6
Peunaron	-	87 257	87 257	-	3 321,0
Birem Bayeun	-	1 527	1 527	-	74,3
Rantau Selamat	-	1 321	1 321	-	24,1
Sungai Raya	-	2 033	2 033	-	90,8
Peureulak	-	1 650	1 650	-	87,3
Peureulak Timur	-	1 750	1 750	-	77,2
Peureulak Barat	-	546	546	-	31,3
Ranto Peureulak	-	3 640	3 640	-	165,7
Idi Rayeuk	-	1 134	1 134	-	72,5
Peudawa	-	4 645	4 645	-	127,1
Banda Alam	-	1 018	1 018	-	66,3
Idi Tunong	-	2 450	2 450	-	115,7
Darul Ihsan	-	8 800	8 800	-	545,9
Idi Timur	-	5 230	5 230	-	247,7
Darul Aman	-	59 200	59 200	-	2 323,9
Nurussalam	-	3 662	3 662	-	173,4
Darul Falah	-	790	790	-	29,9
Julok	-	2 065	2 065	-	108,3
Indra Makmur	-	2 090	2 090	-	116,1
Pante Bidari	-	74 050	74 050	-	3 923,0
Simpang Ulim	-	1 625	1 625	-	68,1
Madat	-	2 600	2 600	-	102,4
Aceh Timur	-	278 973	278 973	-	12 481,9

Sumber/Source: Dinas Pertanian Tanaman Pangan dan Hortikultura Kabupaten Aceh Timur/ Agriculture and Horticulture Service of Aceh Timur Regency

Tabel
Table 5.3.24**Perkembangan Jumlah Tanaman Rambutan (Dalam Batang) Menurut Kecamatan, 2021***
The Development Plantation of Rambutan by Subdistrict, 2021*

Kecamatan Subdistrict	Tanaman Tahun Lalu (Batang)	Penanaman Baru (Batang)	Ditebang/ dibongkar (Batang)	Tanaman Tahun Ini (Batang)
(1)	(2)	(3)	(4)	(5)
Serbajadi	2 465	-	-	2 465
Simpang Jernih	87	-	-	87
Peunaron	3 925	-	-	3 925
Birem Bayeun	1 514	-	-	1 514
Rantau Selamat	450	-	49	401
Sungai Raya	2 560	-	-	2 560
Peureulak	2 850	-	-	2 850
Peureulak Timur	1 900	-	-	1 900
Peureulak Barat	103	-	-	103
Ranto Peureulak	998	-	-	998
Idi Rayeuk	2 970	-	-	2 970
Peudawa	2 541	-	-	2 541
Banda Alam	2 507	-	-	2 507
Idi Tunong	2 929	-	-	2 929
Darul Ihsan	5 700	-	-	5 700
Idi Timur	1 925	-	-	1 925
Darul Aman	35 875	-	-	35 875
Nurussalam	1 219	-	-	1 219
Darul Falah	1 466	-	-	1 466
Julok	1 280	-	-	1 280
Indra Makmur	2 755	-	-	2 755
Pante Bidari	1 200	-	-	1 200
Simpang Ulim	1 690	-	-	1 690
Madat	972	-	-	972
Aceh Timur	81 881	-	49	81 832

Lanjutan Tabel/*Continued Table* 5.3.24

Kecamatan <i>Subdistrict</i>	Tanaman Belum Menghasilkan (Batang)	Tanaman Produktif (Batang)	Tanaman Produktif Menghasilkan (Batang)	Tanaman Tidak Menghasilkan (Batang)	Produksi (Ton)
(1)	(6)	(7)	(8)	(9)	(10)
Serbajadi	-	2 465	2 465	-	126,0
Simpang Jernih	-	87	87	-	5,9
Peunaron	-	3 925	3 175	750	127,2
Birem Bayeun	-	1 514	739	775	29,5
Rantau Selamat	-	450	450	-	20,8
Sungai Raya	-	2 560	2 560	-	118,0
Peureulak	-	2 850	1 921	929	83,9
Peureulak Timur	-	1 900	1 659	241	66,3
Peureulak Barat	-	103	100	3	4,1
Ranto Peureulak	-	998	497	501	19,8
Idi Rayeuk	-	2 970	1 871	1 099	74,8
Peudawa	-	2 541	2 261	280	90,4
Banda Alam	-	2 507	1 991	516	79,6
Idi Tunong	-	2 929	1 905	1 024	76,2
Darul Ihsan	-	5 700	4 310	1 390	193,9
Idi Timur	-	1 925	225	1 700	9,0
Darul Aman	-	35 875	30 854	5 021	1 234,0
Nurussalam	-	1 219	941	278	42,8
Darul Falah	-	1 466	1 466	-	66,6
Julok	-	1 280	1 253	27	50,0
Indra Makmur	-	2 755	800	1 955	32,0
Pante Bidari	-	1 200	655	545	23,9
Simpang Ulim	-	1 690	881	809	35,2
Madat	-	972	362	610	14,4
Aceh Timur	-	81 881	63 428	18 453	2 624,3

Sumber/*Source*: Dinas Pertanian Tanaman Pangan dan Hortikultura Kabupaten Aceh Timur/ *Agriculture and Horticulture Service of Aceh Timur Regency*

Tabel 5.3.25 Perkembangan Jumlah Tanaman Sawo (Dalam Batang) Menurut Kecamatan, 2021*
The Development Plantation of Sapodilla by Subdistrict, 2021*

Kecamatan Subdistrict	Tanaman Tahun Lalu (Batang)	Penanaman Baru (Batang)	Ditebang/ dibongkar (Batang)	Tanaman Tahun Ini (Batang)
(1)	(2)	(3)	(4)	(5)
Serbajadi	-	-	-	-
Simpang Jernih	70	-	-	70
Peunaron	67	-	-	67
Birem Bayeun	289	-	-	289
Rantau Selamat	-	-	-	-
Sungai Raya	40	-	-	40
Peureulak	350	-	-	350
Peureulak Timur	400	-	-	400
Peureulak Barat	30	-	-	30
Ranto Peureulak	270	-	-	270
Idi Rayeuk	300	-	-	300
Peudawa	279	-	-	279
Banda Alam	480	-	-	480
Idi Tunong	1 533	-	-	1 533
Darul Ihsan	559	-	-	559
Idi Timur	-	-	-	-
Darul Aman	2 138	-	-	2 138
Nurussalam	275	-	-	275
Darul Falah	112	-	-	112
Julok	315	-	-	315
Indra Makmur	315	-	-	315
Pante Bidari	2 850	-	-	2 850
Simpang Ulim	1 793	-	-	1 793
Madat	1 198	-	-	1 198
Aceh Timur	13 663	-	-	13 663

Lanjutan Tabel/*Continued Table* 5.3.25

Kecamatan <i>Subdistrict</i>	Tanaman Belum Menghasilkan (Batang)	Tanaman Produktif (Batang)	Tanaman Produktif Menghasilkan (Batang)	Tanaman Tidak Menghasilkan (Batang)	Produksi (Ton)
(1)	(6)	(7)	(8)	(9)	(10)
Serbajadi	-	-	-	-	-
Simpang Jernih	-	70	70	-	2,8
Peunaron	-	67	67	-	3,2
Birem Bayeun	-	289	289	-	9,4
Rantau Selamat	-	-	-	-	0
Sungai Raya	-	40	40	-	1,8
Peureulak	-	350	350	-	13,9
Peureulak Timur	-	400	400	-	19,1
Peureulak Barat	-	30	30	-	1,6
Ranto Peureulak	-	270	270	-	8,9
Idi Rayeuk	-	300	300	-	12,9
Peudawa	-	279	279	-	13,7
Banda Alam	-	480	480	-	19,5
Idi Tunong	-	1 533	1 494	39	41,0
Darul Ihsan	-	559	559	-	25,0
Idi Timur	-	-	-	-	0
Darul Aman	-	2 138	2 138	-	75,3
Nurussalam	-	275	275	-	9,9
Darul Falah	-	112	112	-	4,5
Julok	-	315	315	-	14,9
Indra Makmur	-	315	315	-	14,9
Pante Bidari	-	2 850	2 850	-	112,2
Simpang Ulim	-	1 793	1 793	-	68,4
Madat	-	1 198	1 198	-	33,4
Aceh Timur	-	13 663	13 624	39	506,3

Sumber/*Source*: Dinas Pertanian Tanaman Pangan dan Hortikultura Kabupaten Aceh Timur/ *Agriculture and Horticulture Service of Aceh Timur Regency*

Tabel 5.3.26 Perkembangan Jumlah Tanaman Nangka (Dalam Batang) Menurut Kecamatan, 2021*
The Development Plantation of Jackfruit by Subdistrict, 2021*

Kecamatan Subdistrict	Tanaman Tahun Lalu (Batang)	Penanaman Baru (Batang)	Ditebang/ dibongkar (Batang)	Tanaman Tahun Ini (Batang)
(1)	(2)	(3)	(4)	(5)
Serbajadi	-	-	-	-
Simpang Jernih	220	-	-	220
Peunaron	424	-	-	424
Birem Bayeun	373	-	-	373
Rantau Selamat	378	-	75	303
Sungai Raya	65	-	-	65
Peureulak	400	-	-	400
Peureulak Timur	60	-	-	60
Peureulak Barat	70	-	-	70
Ranto Peureulak	793	-	-	793
Idi Rayeuk	2 863	-	-	2 863
Peudawa	363	-	-	363
Banda Alam	118	-	-	118
Idi Tunong	177	-	-	177
Darul Ihsan	127	-	-	127
Idi Timur	269	-	-	269
Darul Aman	696	-	-	696
Nurussalam	497	-	-	497
Darul Falah	48	-	-	48
Julok	340	-	-	340
Indra Makmur	484	-	-	484
Pante Bidari	130	-	-	130
Simpang Ulim	375	-	-	375
Madat	500	-	-	500
Aceh Tlmur	9 770	-	75	9 695

Lanjutan Tabel/Continued Table 5.3.26

Kecamatan Subdistrict	Tanaman Belum Menghasilkan (Batang)	Tanaman Produktif (Batang)	Tanaman Produktif Menghasilkan (Batang)	Tanaman Tidak Menghasilkan (Batang)	Produksi (Ton)
(1)	(6)	(7)	(8)	(9)	(10)
Serbajadi	-	-	-	-	-
Simpang Jernih	-	220	220	-	15,8
Peunaron	-	424	424	-	21,4
Birem Bayeun	-	373	373	-	20,1
Rantau Selamat	-	303	241	62	9,2
Sungai Raya	-	65	65	-	2,6
Peureulak	-	400	400	-	18,8
Peureulak Timur	-	60	60	-	3,0
Peureulak Barat	-	70	70	-	3,8
Ranto Peureulak	-	793	793	-	27,2
Idi Rayeuk	-	2 863	2 863	-	144,5
Peudawa	-	363	363	-	17,8
Banda Alam	-	118	115	3	5,4
Idi Tunong	-	177	177	-	6,7
Darul Ihsan	-	127	127	-	9,9
Idi Timur	-	269	138	131	3,9
Darul Aman	-	696	696	-	34,0
Nurussalam	-	497	497	-	26,8
Darul Falah	-	48	48	-	4,3
Julok	-	340	340	-	20,2
Indra Makmur	-	484	484	-	29,7
Pante Bidari	-	130	130	-	6,3
Simpang Ulim	-	375	375	-	14,7
Madat	-	500	500	-	22,1
Aceh Timur	-	9 695	9 499	196	468,18

Sumber/Source: Dinas Pertanian Tanaman Pangan dan Hortikultura Kabupaten Aceh Timur/ Agriculture and Horticulture Service of Aceh Timur Regency

Tabel 5.3.27 Perkembangan Jumlah Tanaman Jambu Biji (Dalam Batang) Menurut Kecamatan, 2021*
The Development Plantation of Guava by Subdistrict, 2021*

Kecamatan Subdistrict	Tanaman Tahun Lalu (Batang)	Penanaman Baru (Batang)	Ditebang/ dibongkar (Batang)	Tanaman Tahun Ini (Batang)
(1)	(2)	(3)	(4)	(5)
Serbajadi	-	-	-	-
Simpang Jernih	-	-	-	-
Peunaron	-	-	-	-
Birem Bayeun	607	-	-	607
Rantau Selamat	224	-	123	101
Sungai Raya	50	-	-	50
Peureulak	-	-	-	-
Peureulak Timur	185	-	-	185
Peureulak Barat	-	-	-	-
Ranto Peureulak	148	-	3	145
Idi Rayeuk	280	-	-	280
Peudawa	100	-	-	100
Banda Alam	-	-	-	-
Idi Tunong	570	-	-	570
Darul Ihsan	-	-	-	-
Idi Timur	-	-	-	-
Darul Aman	-	-	-	-
Nurussalam	-	-	-	-
Darul Falah	-	-	-	-
Julok	68	-	-	68
Indra Makmur	-	-	-	-
Pante Bidari	-	-	-	-
Simpang Ulim	268	-	-	268
Madat	-	-	-	-
Aceh Timur	2 500	-	126	2 374

Lanjutan Tabel/Continued Table 5.3.27

Kecamatan Subdistrict	Tanaman Belum Menghasilkan (Batang)	Tanaman Produktif (Batang)	Tanaman Produktif Menghasilkan (Batang)	Tanaman Tidak Menghasilkan (Batang)	Produksi (Ton)
(1)	(6)	(7)	(8)	(9)	(10)
Serbajadi	-	-	-	-	-
Simpang Jernih	-	-	-	-	-
Peunaron	-	-	-	-	-
Birem Bayeun	-	607	607	-	23,9
Rantau Selamat	-	224	171	53	4,6
Sungai Raya	-	50	50	-	2,1
Peureulak	-	-	-	-	-
Peureulak Timur	-	185	185	-	5,4
Peureulak Barat	-	-	-	-	-
Ranto Peureulak	-	148	148	-	4,2
Idi Rayeuk	-	280	280	-	8,8
Peudawa	-	100	100	-	4,3
Banda Alam	-	-	-	-	-
Idi Tunong	-	570	377	193	6,1
Darul Ihsan	-	-	-	-	-
Idi Timur	-	-	-	-	-
Darul Aman	-	-	-	-	-
Nurussalam	-	-	-	-	-
Darul Falah	-	-	-	-	-
Julok	-	68	68	-	1,7
Indra Makmur	-	-	-	-	-
Pante Bidari	-	-	-	-	-
Simpang Ulim	-	268	268	-	7,0
Madat	-	-	-	-	-
Aceh Timur	-	2 500	2 254	246	68,1

Sumber/Source: Dinas Pertanian Tanaman Pangan dan Hortikultura Kabupaten Aceh Timur/ Agriculture and Horticulture Service of Aceh Timur Regency

Tabel
Table 5.3.28**Perkembangan Jumlah Tanaman Jambu Air (Dalam Batang) Menurut Kecamatan, 2021***
*The Development Plantation of Water Apple by Subdistrict, 2021**

Kecamatan Subdistrict	Tanaman Tahun Lalu (Batang)	Penanaman Baru (Batang)	Ditebang/ dibongkar (Batang)	Tanaman Tahun Ini (Batang)
(1)	(2)	(3)	(4)	(5)
Serbajadi	-	-	-	-
Simpang Jernih	-	-	-	-
Peunaron	948	-	-	948
Birem Bayeun	619	-	-	619
Rantau Selamat	320	-	-	320
Sungai Raya	45	-	-	45
Peureulak	-	-	-	-
Peureulak Timur	900	-	-	900
Peureulak Barat	-	-	-	-
Ranto Peureulak	335	-	-	335
Idi Rayeuk	3 035	-	-	3 035
Peudawa	507	-	-	507
Banda Alam	176	-	-	176
Idi Tunong	960	-	200	760
Darul Ihsan	1 290	-	350	940
Idi Timur	120	-	-	120
Darul Aman	-	-	-	-
Nurussalam	-	-	-	-
Darul Falah	-	-	-	-
Julok	35	-	-	35
Indra Makmur	-	-	-	-
Pante Bidari	-	-	-	-
Simpang Ulim	200	-	-	200
Madat	-	-	-	-
Aceh Timur	9 490	-	550	8 940

Lanjutan Tabel/*Continued Table* 5.3.28

Kecamatan <i>Subdistrict</i>	Tanaman Belum Menghasilkan (Batang)	Tanaman Produktif (Batang)	Tanaman Produktif Menghasilkan (Batang)	Tanaman Tidak Menghasilkan (Batang)	Produksi (Ton)
(1)	(6)	(7)	(8)	(9)	(10)
Serbajadi	-	-	-	-	-
Simpang Jernih	-	-	-	-	-
Peunaron	-	948	857	91	25,7
Birem Bayeun	-	619	345	274	9,5
Rantau Selamat	-	320	210	110	6,3
Sungai Raya	-	45	45	-	1,6
Peureulak	-	-	-	-	-
Peureulak Timur	-	900	790	110	23,7
Peureulak Barat	-	-	-	-	-
Ranto Peureulak	-	335	335	-	11,9
Idi Rayeuk	-	3 035	2 825	210	84,7
Peudawa	-	507	506	1	18,1
Banda Alam	-	176	176	-	11,0
Idi Tunong	-	760	597	163	25,8
Darul Ihsan	-	940	220	720	9,9
Idi Timur	-	120	120	-	4,8
Darul Aman	-	-	-	-	-
Nurussalam	-	-	-	-	-
Darul Falah	-	-	-	-	-
Julok	-	35	35	-	1,7
Indra Makmur	-	-	-	-	-
Pante Bidari	-	-	-	-	-
Simpang Ulim	-	200	200	-	11,0
Madat	-	-	-	-	-
Aceh Timur	-	8 940	7 261	1 679	245,7

Sumber/*Source*: Dinas Pertanian Tanaman Pangan dan Hortikultura Kabupaten Aceh Timur/ *Agriculture and Horticulture Service of Aceh Timur Regency*

Tabel 5.3.29 Perkembangan Jumlah Tanaman Belimbing (Dalam Batang) Menurut Kecamatan, 2021*
The Development Plantation of Star Fruit by Subdistrict, 2021*

Kecamatan Subdistrict	Tanaman Tahun Lalu (Batang)	Penanaman Baru (Batang)	Ditebang/ dibongkar (Batang)	Tanaman Tahun Ini (Batang)
(1)	(2)	(3)	(4)	(5)
Serbajadi	-	-	-	-
Simpang Jernih	-	-	-	-
Peunaron	-	-	-	-
Birem Bayeun	55	-	-	55
Rantau Selamat	-	-	-	-
Sungai Raya	-	-	-	-
Peureulak	200	-	-	200
Peureulak Timur	150	-	-	150
Peureulak Barat	-	-	-	-
Ranto Peureulak	-	-	-	-
Idi Rayeuk	-	-	-	-
Peudawa	-	-	-	-
Banda Alam	-	-	-	-
Idi Tunong	-	-	-	-
Darul Ihsan	-	-	-	-
Idi Timur	-	-	-	-
Darul Aman	-	-	-	-
Nurussalam	-	-	-	-
Darul Falah	-	-	-	-
Julok	-	-	-	-
Indra Makmur	-	-	-	-
Pante Bidari	-	-	-	-
Simpang Ulim	-	-	-	-
Madat	-	-	-	-
Aceh Timur	405	-	-	405

Lanjutan Tabel/Continued Table 5.3.29

Kecamatan Subdistrict	Tanaman Belum Menghasilkan (Batang)	Tanaman Produktif (Batang)	Tanaman Produktif Menghasilkan (Batang)	Tanaman Tidak Menghasilkan (Batang)	Produksi (Ton)
(1)	(6)	(7)	(8)	(9)	(10)
Serbajadi	-	-	-	-	-
Simpang Jernih	-	-	-	-	-
Peunaron	-	-	-	-	-
Birem Bayeun	-	55	55	-	1,3
Rantau Selamat	-	-	-	-	-
Sungai Raya	-	-	-	-	-
Peureulak	-	200	200	-	4,8
Peureulak Timur	-	150	150	-	4,2
Peureulak Barat	-	-	-	-	-
Ranto Peureulak	-	-	-	-	-
Idi Rayeuk	-	-	-	-	-
Peudawa	-	-	-	-	-
Banda Alam	-	-	-	-	-
Idi Tunong	-	-	-	-	-
Darul Ihsan	-	-	-	-	-
Idi Timur	-	-	-	-	-
Darul Aman	-	-	-	-	-
Nurussalam	-	-	-	-	-
Darul Falah	-	-	-	-	-
Julok	-	-	-	-	-
Indra Makmur	-	-	-	-	-
Pante Bidari	-	-	-	-	-
Simpang Ulim	-	-	-	-	-
Madat	-	-	-	-	-
Aceh Timur	-	405	405	-	10,3

Sumber/Source: Dinas Pertanian Tanaman Pangan dan Hortikultura Kabupaten Aceh Timur/ Agriculture and Horticulture Service of Aceh Timur Regency

Tabel 5.3.30 Perkembangan Jumlah Tanaman Sukun (Dalam Batang) Menurut Kecamatan, 2021*
The Development Plantation of Sukun by Subdistrict, 2021*

Kecamatan Subdistrict	Tanaman Tahun Lalu (Batang)	Penanaman Baru (Batang)	Ditebang/ dibongkar (Batang)	Tanaman Tahun Ini (Batang)
(1)	(2)	(3)	(4)	(5)
Serbajadi	-	-	-	-
Simpang Jernih	38	-	-	38
Peunaron	30	-	-	30
Birem Bayeun	230	-	96	134
Rantau Selamat	155	-	19	136
Sungai Raya	18	-	-	18
Peureulak	80	-	-	80
Peureulak Timur	35	-	-	35
Peureulak Barat	41	-	-	41
Ranto Peureulak	25	-	-	25
Idi Rayeuk	585	-	-	585
Peudawa	-	-	-	-
Banda Alam	-	-	-	-
Idi Tunong	55	-	-	55
Darul Ihsan	-	-	-	-
Idi Timur	60	-	-	60
Darul Aman	-	-	-	-
Nurussalam	164	-	-	164
Darul Falah	98	-	-	98
Julok	-	-	-	-
Indra Makmur	-	-	-	-
Pante Bidari	-	-	-	-
Simpang Ulim	-	-	-	-
Madat	-	-	-	-
Aceh Timur	1 614	-	115	1 499

Lanjutan Tabel/Continued Table 5.3.30

Kecamatan Subdistrict	Tanaman Belum Menghasilkan (Batang)	Tanaman Produktif (Batang)	Tanaman Produktif Menghasilkan (Batang)	Tanaman Tidak Menghasilkan (Batang)	Produksi (Ton)
(1)	(6)	(7)	(8)	(9)	(10)
Serbajadi	-	-	-	-	-
Simpang Jernih	-	38	38	-	2,5
Peunaron	-	30	30	-	2,4
Birem Bayeun	-	230	134	96	6,7
Rantau Selamat	-	155	155	-	4,6
Sungai Raya	-	18	17	1	1,6
Peureulak	-	80	80	-	6,2
Peureulak Timur	-	35	35	-	3,8
Peureulak Barat	-	41	41	-	2,4
Ranto Peureulak	-	25	25	-	2,2
Idi Rayeuk	-	585	585	-	25,1
Peudawa	-	-	-	-	-
Banda Alam	-	-	-	-	-
Idi Tunong	-	55	55	-	2,7
Darul Ihsan	-	-	-	-	-
Idi Timur	-	60	60	-	4,7
Darul Aman	-	-	-	-	-
Nurussalam	-	164	164	-	7,3
Darul Falah	-	98	98	-	3,5
Julok	-	-	-	-	-
Indra Makmur	-	-	-	-	-
Pante Bidari	-	-	-	-	-
Simpang Ulim	-	-	-	-	-
Madat	-	-	-	-	-
Aceh Timur	-	1 614	1 517	97	75,68

Sumber/Source: Dinas Pertanian Tanaman Pangan dan Hortikultura Kabupaten Aceh Timur/ Agriculture and Horticulture Service of Aceh Timur Regency

Tabel 5.3.31 Perkembangan Jumlah Tanaman Manggis (Dalam Batang) Menurut Kecamatan, 2021*
The Development Plantation of Manggis by Subdistrict, 2021*

Kecamatan Subdistrict	Tanaman Tahun Lalu (Batang)	Penanaman Baru (Batang)	Ditebang/ dibongkar (Batang)	Tanaman Tahun Ini (Batang)
(1)	(2)	(3)	(4)	(5)
Serbajadi	-	-	-	-
Simpang Jernih	148	-	-	148
Peunaron	91	-	-	91
Birem Bayeun	412	-	-	412
Rantau Selamat	476	-	-	476
Sungai Raya	170	-	-	170
Peureulak	350	-	-	350
Peureulak Timur	1 050	-	-	1 050
Peureulak Barat	30	-	-	30
Ranto Peureulak	582	-	-	582
Idi Rayeuk	590	-	-	590
Peudawa	219	-	-	219
Banda Alam	952	-	-	952
Idi Tunong	85	-	-	85
Darul Ihsan	78	-	-	78
Idi Timur	-	-	-	-
Darul Aman	1 465	-	-	1 465
Nurussalam	520	-	-	520
Darul Falah	60	-	-	60
Julok	116	-	-	116
Indra Makmur	75	-	-	75
Pante Bidari	200	-	-	200
Simpang Ulim	215	-	-	215
Madat	400	-	-	400
Aceh Timur	8 284	-	-	8 284

Lanjutan Tabel/Continued Table 5.3.31

Kecamatan Subdistrict	Tanaman Belum Menghasilkan (Batang)	Tanaman Produktif (Batang)	Tanaman Produktif Menghasilkan (Batang)	Tanaman Tidak Menghasilkan (Batang)	Produksi (Ton)
(1)	(6)	(7)	(8)	(9)	(10)
Serbajadi	-	-	-	-	-
Simpang Jernih	-	148	148	-	5,9
Peunaron	-	91	91	-	3,6
Birem Bayeun	-	412	-	412	-
Rantau Selamat	-	476	340	136	13,6
Sungai Raya	-	170	170	-	5,9
Peureulak	-	350	350	-	15,6
Peureulak Timur	-	1 050	660	390	26,4
Peureulak Barat	-	30	30	-	1,2
Ranto Peureulak	-	582	279	303	9,9
Idi Rayeuk	-	590	500	90	17,5
Peudawa	-	219	219	-	9,5
Banda Alam	-	952	830	122	44,9
Idi Tunong	-	85	85	-	5,5
Darul Ihsan	-	78	60	18	2,1
Idi Timur	-	-	-	-	-
Darul Aman	-	1 465	1 129	336	58,2
Nurussalam	-	520	379	141	15,1
Darul Falah	-	60	60	-	2,8
Julok	-	116	116	-	5,9
Indra Makmur	-	75	75	-	5,0
Pante Bidari	-	200	200	-	8,0
Simpang Ulim	-	215	-	215	-
Madat	-	400	-	400	-
Aceh Timur	-	8 284	5 721	2 563	256,6

Sumber/Source: Dinas Pertanian Tanaman Pangan dan Hortikultura Kabupaten Aceh Timur/ Agriculture and Horticulture Service of Aceh Timur Regency

Tabel 5.3.32 Perkembangan Jumlah Tanaman Sirsak (Dalam Batang) Menurut Kecamatan, 2021*
The Development Plantation of Soursop by Subdistrict, 2021*

Kecamatan Subdistrict	Tanaman Tahun Lalu (Batang)	Penanaman Baru (Batang)	Ditebang/ dibongkar (Batang)	Tanaman Tahun Ini (Batang)
(1)	(2)	(3)	(4)	(5)
Serbajadi	-	-	-	-
Simpang Jernih	-	-	-	-
Peunaron	-	-	-	-
Birem Bayeun	58	-	-	58
Rantau Selamat	-	-	-	-
Sungai Raya	30	-	-	30
Peureulak	310	-	-	310
Peureulak Timur	-	-	-	-
Peureulak Barat	43	-	-	43
Ranto Peureulak	225	-	-	225
Idi Rayeuk	490	-	-	490
Peudawa	-	-	-	-
Banda Alam	-	-	-	-
Idi Tunong	-	-	-	-
Darul Ihsan	-	-	-	-
Idi Timur	-	-	-	-
Darul Aman	-	-	-	-
Nurussalam	-	-	-	-
Darul Falah	20	-	-	20
Julok	-	-	-	-
Indra Makmur	-	-	-	-
Pante Bidari	-	-	-	-
Simpang Ulim	-	-	-	-
Madat	-	-	-	-
Aceh Timur	1 176	-	-	1 176

Lanjutan Tabel/Continued Table 5.3.32

Kecamatan Subdistrict	Tanaman Belum Menghasilkan (Batang)	Tanaman Produktif (Batang)	Tanaman Produktif Menghasilkan (Batang)	Tanaman Tidak Menghasilkan (Batang)	Produksi (Ton)
(1)	(6)	(7)	(8)	(9)	(10)
Serbajadi	-	-	-	-	-
Simpang Jernih	-	-	-	-	-
Peunaron	-	-	-	-	-
Birem Bayeun	-	58	58	-	1,3
Rantau Selamat	-	-	-	-	-
Sungai Raya	-	30	30	-	1,6
Peureulak	-	310	310	-	5,4
Peureulak Timur	-	-	-	-	-
Peureulak Barat	-	43	40	3	0,7
Ranto Peureulak	-	225	130	95	1,9
Idi Rayeuk	-	490	200	290	8,0
Peudawa	-	-	-	-	-
Banda Alam	-	-	-	-	-
Idi Tunong	-	-	-	-	-
Darul Ihsan	-	-	-	-	-
Idi Timur	-	-	-	-	-
Darul Aman	-	-	-	-	-
Nurussalam	-	-	-	-	-
Darul Falah	-	20	20	-	0,5
Julok	-	-	-	-	-
Indra Makmur	-	-	-	-	-
Pante Bidari	-	-	-	-	-
Simpang Ulim	-	-	-	-	-
Madat	-	-	-	-	-
Aceh Timur	-	1 176	788	388	19,29

Sumber/Source: Dinas Pertanian Tanaman Pangan dan Hortikultura Kabupaten Aceh Timur/ Agriculture and Horticulture Service of Aceh Timur Regency

Tabel 5.3.33 Perkembangan Jumlah Tanaman Melinjo (Dalam Batang) Menurut Kecamatan, 2021*
The Development Plantation of Melinjo by Subdistrict, 2021*

Kecamatan Subdistrict	Tanaman Tahun Lalu (Batang)	Penanaman Baru (Batang)	Ditebang/ dibongkar (Batang)	Tanaman Tahun Ini (Batang)
(1)	(2)	(3)	(4)	(5)
Serbajadi	1 375	-	-	1 375
Simpang Jernih	60	-	-	60
Peunaron	57	-	-	57
Birem Bayeun	237	-	-	237
Rantau Selamat	-	-	-	-
Sungai Raya	25	-	-	25
Peureulak	98	-	-	98
Peureulak Timur	40	-	-	40
Peureulak Barat	33	-	-	33
Ranto Peureulak	125	-	-	125
Idi Rayeuk	250	-	-	250
Peudawa	22	-	22	-
Banda Alam	-	-	-	-
Idi Tunong	240	-	-	240
Darul Ihsan	60	-	-	60
Idi Timur	40	-	-	40
Darul Aman	160	-	-	160
Nurussalam	-	-	-	-
Darul Falah	200	-	-	200
Julok	-	-	-	-
Indra Makmur	-	-	-	-
Pante Bidari	-	-	-	-
Simpang Ulim	-	-	-	-
Madat	-	-	-	-
Aceh Timur	3 022	-	22	3 000

Lanjutan Tabel/*Continued Table 5.3.33*

Kecamatan <i>Subdistrict</i>	Tanaman Belum Menghasilkan (Batang)	Tanaman Produktif (Batang)	Tanaman Produktif Menghasilkan (Batang)	Tanaman Tidak Menghasilkan (Batang)	Produksi (Ton)
(1)	(6)	(7)	(8)	(9)	(10)
Serbajadi	-	1 375	1 375	-	38,3
Simpang Jernih	-	60	60	-	1,2
Peunaron	-	57	57	-	1,4
Birem Bayeun	-	237	237	-	5,2
Rantau Selamat	-	-	-	-	-
Sungai Raya	-	25	25	-	0,4
Peureulak	-	98	98	-	2,1
Peureulak Timur	-	40	40	-	1,1
Peureulak Barat	-	33	33	-	0,6
Ranto Peureulak	-	125	125	-	1,9
Idi Rayeuk	-	250	133	117	2,5
Peudawa	-	22	17	5	0,2
Banda Alam	-	-	-	-	-
Idi Tunong	-	240	240	-	6,0
Darul Ihsan	-	60	60	-	1,5
Idi Timur	-	40	40	-	0,5
Darul Aman	-	160	160	-	3,4
Nurussalam	-	-	-	-	-
Darul Falah	-	200	200	-	2,4
Julok	-	-	-	-	-
Indra Makmur	-	-	-	-	-
Pante Bidari	-	-	-	-	-
Simpang Ulim	-	-	-	-	-
Madat	-	-	-	-	-
Aceh Timur	-	3 022	2 900	122	68,7

Sumber/*Source*: Dinas Pertanian Tanaman Pangan dan Hortikultura Kabupaten Aceh Timur/ *Agriculture and Horticulture Service of Aceh Timur Regency*

Tabel 5.3.34 Jumlah Alat Pertanian Menurut Jenis, 2021*
Table Number of Agricultural Tools by Kinds, 2021*

Jenis Alat/ Mesin Pertanian <i>Agricultural Tools</i>	Kondisi/ <i>Condition</i>		Jumlah <i>Total</i>
	Baik/ <i>Good</i>	Rusak/ <i>Bad</i>	
(1)	(2)	(3)	(4)
Traktor Roda 2 (<15 PK)	738	211	949
Traktor Roda 4	36	18	54
a. Traktor Mini (<25 PK)			
b. Traktor Sedang (25-50 PK)			
c. Traktor Besar (>50 PK)			
Alat Penanam (Jabber)	-	-	-
Seeder	-	-	-
Alat Tanam Padi (Transpalanter)	27	7	34
Applicator	-	-	-
(Alat Pemupukan Urea Tablet)	3392	1740	5132
Hand Sprayer	203	54	257
Knapsack Power Sprayer			
Skid Power Sprayer	-	-	-
Swing-fog	-	-	-
Emposan Tikus	1	1	2
Pompa Air	579	241	820
a. Diameter 2			
b. Diameter 3	103	63	166
c. Diameter 4	251	82	333
d. Diameter 6	225	96	321
e. Diameter 8			
f. Diameter 10			
g. Diameter 12			

Lanjutan Tabel/Continued Table 5.3.34

Jenis Alat/ Mesin Pertanian <i>Agricultural Tools</i>	Kondisi/ <i>Condition</i>		Jumlah <i>Total</i>
	Baik/ <i>Good</i>	Rusak/ <i>Bad</i>	
(1)	(2)	(3)	(4)
Sabit Bergerigi	9511	13183	22694
Reaper	-	-	-
Combine Harvester	22	17	39
Power Thresher	172	116	288
Pembersih Gabah (Cleaner)	1	-	1
Pengering (Dryer)	3	2	5
a. Gabah			
b. Palawija			
Penggiling Padi Besar (Large Rice Mill)	14	5	19
Penggiling Padi Kecil (Small Rice Mill)	90	63	153
Rice Milling Unit (RMU)	3	-	3
Pemecah Kulit Gabah (Huller)	35	25	60
Penyosoh Beras Pecah Kulit (Polisher)	35	25	60
Pemipil Jagung (Corn Sheller)	34	23	57
Penggiling Jagung (Corn Mill)	1	-	1
Pemarut Singkong	113	-	113
Perajang	-	-	-

Sumber/Source: Dinas Pertanian Tanaman Pangan dan Hortikultura Kabupaten Aceh Timur/ *Agriculture and Horticulture Service of Aceh Timur Regency*

Tabel 5.3.35 Realisasi Penggunaan Pestisida untuk Tanaman Padi Menurut Kecamatan, 2021*
Table Realization of Pesticide Using for Paddy by Subdistrict, 2021*

	Kecamatan Subdistrict	Insektisida/ Insecticide (Liter)		Roden/ Rodenticide (Kg)	
		2020	2021	2020	2021
	(1)	(2)	(3)	(4)	(5)
1	Serbajadi	42	15	0	2
2	Simpang Jernih	0	0	0	0
3	Peunaron	66	23.5	11	0
4	Birem Bayeun	107	29.5	29	20
5	Rantau Selamat	0	40.5	0	9
6	Sungai Raya	91	50	10	3
7	Peureulak	246	41	10	0
8	Peureulak Timur	13	0	0	0
9	Peureulak Barat	172	113	10	13
10	Ranto Peureulak	31	8	0	2
11	Idi Rayeuk	10	0	5	0
12	Peudawa	0	3	0	5
13	Banda Alam	15	0	0	0
14	Idi Tunong	57	0	3	0
15	Darul Ihsan	0	2	3	0
16	Idi Timur	0	0	0	0
17	Darul Aman	20	0	0	0
18	Nurussalam	0	3	5	2
19	Darul Falah	0	0	5	0
20	Julok	48	33	6	0
21	Indra Makmur	43	10	15	23
22	Pante Bidari	27	0	13	12
23	Simpang Ulim	12	11	6	5
24	Madat	15	99	0	17
	Aceh Timur	1.015	481.5	131	113

Sumber/Source: Dinas Pertanian Tanaman Pangan dan Hortikultura Kabupaten Aceh Timur/ Agriculture and Horticulture Service of Aceh Timur Regency

Tabel 5.3.36 Jumlah Kilang Padi dan Lantai Jemur Dirinci Menurut Jenis Kilang Padi dan Kecamatan, 2021*
Number of Rice Mill and Drying Floor by Rice Mill Type and Subdistrict, 2021*

Kecamatan Subdistrict	PBB		PKK	
	Unit	Lantai Jemur	Unit	Lantai Jemur
(1)	(2)	(3)	(4)	(5)
Serbajadi	-	-	22	-
Simpang Jernih	-	-	2	2
Peunaron	2	-	-	-
Birem Bayeun	-	-	3	2
Rantau Selamat	1	-	1	-
Sungai Raya	2	2	3	-
Peureulak	-	-	19	3
Peureulak Timur	2	-	3	3
Peureulak Barat	4	-	10	3
Ranto Peureulak	-	-	5	3
Idi Rayeuk	3	-	4	4
Peudawa	-	-	5	2
Banda Alam	2	2	4	2
Idi Tunong	-	-	8	6
Darul Ihsan	1	-	2	-
Idi Timur	-	-	2	1
Darul Aman	-	-	2	1
Nurussalam	-	-	7	-
Darul Falah	-	-	5	-
Julok	3	-	4	-
Indra Makmur	5	-	2	1
Pante Bidari	6	6	7	3
Simpang Ulim	-	-	7	2
Madat	-	-	8	-
Aceh Timur	31	10	135	38

Sumber/Source: Dinas Pertanian Tanaman Pangan dan Hortikultura Kabupaten Aceh Timur/ Agriculture and Horticulture Service of Aceh Timur Regency

Tabel 5.3.37 Pengeluaran Insektisida dan Rodentisida dari Brigade Proteksi, 2021*
Insecticide and Rodenticide from Protection Brigade, 2021*

Kecamatan Subdistrict	Rodentisida/ Rodenticide (Kg/ Box)		Insektisida/ Insecticide (Liter)	
	2020	2021	2020	2021
(1)	(2)	(3)	(4)	(5)
1 Serbajadi	4	12	2	-
2 Simpang Jernih	-	-	-	-
3 Peunaron	-	-	-	-
4 Birem Bayeun	7	-	-	-
5 Rantau Selamat	12	15	4	20
6 Sungai Raya	-	20	15	-
7 Peureulak	-	-	30	4
8 Peureulak Timur	-	-	22	-
9 Peureulak Barat	-	-	4	52
10 Ranto Peureulak	1	-	7	24
11 Idi Rayeuk	-	-	-	-
12 Peudawa	-	-	-	-
13 Banda Alam	5	-	-	-
14 Idi Tunong	-	-	-	-
15 Darul Ihsan	4	5	-	4
16 Idi Timur	-	-	-	-
17 Darul Aman	-	-	-	-
18 Nurussalam	-	-	-	-
19 Darul Falah	-	-	-	-
20 Julok	6	-	8	14,4
21 Indra Makmur	15	19	-	22
22 Pante Bidari	-	-	2	4
23 Simpang Ulim	-	27	5	10
24 Madat	-	10	3	46
Aceh Timur	54	108	102.0	200,4

Sumber/Source: Dinas Pertanian Tanaman Pangan dan Hortikultura Kabupaten Aceh Timur/ Agriculture and Horticulture Service of Aceh Timur Regency

**5.4 PETERNAKAN
LIVESTOCK**

Tabel 5.4.1 Populasi Ternak Menurut Kecamatan dan Jenis Ternak di Kabupaten Aceh Timur, 2022
Livestock Population by Subdistrict and Kind of Livestock in Aceh Timur Regency, 2022

Kecamatan Subdistrict	Sapi Potong Beef Cattle	Kerbau Buffalo	Kambing Goat	Domba Sheep
(1)	(2)	(3)	(4)	(5)
Serbajadi	874	55	420	57
Simpang Jernih	338	280	1.164	430
Peunaron	401	141	1.217	24
Birem Bayeun	6.503	552	11.758	1.782
Rantau Selamat	1.181	36	396	15
Sungai Raya	824	84	510	43
Peureulak	2.706	491	10.608	2.140
Peureulak Timur	1.339	153	4.111	43
Peureulak Barat	1.555	245	527	740
Ranto Peureulak	1.493	500	14.390	16
Idi Rayeuk	2.625	375	968	180
Peudawa	1.950	324	1.935	688
Banda Alam	690	41	463	28
Idi Tunong	1.063	138	516	20
Darul Ihsan	1.617	269	2.295	22
Idi Timur	1.310	484	1.518	72
Darul Aman	1.708	354	2.010	852
Nurussalam	1.419	417	3.419	998
Darul Falah	1.307	296	1.006	109
Julok	1.479	65	342	88
Indra Makmur	1.819	37	2.065	2.041
Pante Bidari	616	114	780	222
Simpang Ulim	1.173	51	481	113
Madat	3.308	64	7.538	350
Aceh Timur	39.298	5.566	70.437	11.073

Sumber/Source: Dinas Perkebunan dan Peternakan/Department of Plantation and Livestock

Tabel
Table 5.4.2**Populasi Ternak Sapi Potong Kondisi Awal dan Akhir Tahun, 2022**
Livestock Population of Cow Early and End of Year by Subdistrict, 2022

Kecamatan Subdistrict	Awal Tahun Early Year			Akhir Tahun Last Year		
	Jantan Male	Betina Female	Jumlah Total	Jantan Male	Betina Female	Jumlah Total
(1)	(2)	(3)	(4)	(5)	(6)	(7)
Serbajadi	527	370	897	506	368	874
Simpang Jernih	213	153	366	194	144	338
Peunaron	259	197	456	206	195	401
Birem Bayeun	4013	2686	6.699	3855	2648	6.503
Rantau Selamat	703	478	1.181	703	478	1.181
Sungai Raya	487	337	824	487	337	824
Peureulak	1735	1170	2.905	1561	1145	2.706
Peureulak Timur	797	542	1.339	797	542	1.339
Peureulak Barat	927	628	1.555	927	628	1.555
Ranto Peureulak	890	603	1.493	890	603	1.493
Idi Rayeuk	1643	1104	2.747	1525	1100	2.625
Peudawa	1163	787	1.950	1163	787	1.950
Banda Alam	405	285	690	405	285	690
Idi Tunong	632	431	1.063	632	431	1.063
Darul Ihsan	964	653	1.617	964	653	1.617
Idi Timur	781	529	1.310	781	529	1.310
Darul Aman	1019	689	1.708	1019	689	1.708
Nurussalam	846	573	1.419	846	573	1.419
Darul Falah	778	529	1.307	778	529	1.307
Julok	882	597	1.479	882	597	1.479
Indra Makmur	1086	733	1.819	1086	733	1.819
Pante Bidari	354	262	616	354	262	616
Simpang Ulim	698	475	1.173	698	475	1.173
Madat	2106	1413	3.519	2004	1304	3.308
Aceh Timur	23.908	16.224	40.132	23.263	16.035	39.298

Sumber/Source: Dinas Perkebunan dan Peternakan/Department of Plantation and Livestock

Tabel 5.4.3 Populasi Ternak Kerbau Kondisi Awal dan Akhir Tahun, 2022
Table 5.4.3 Livestock Population of Buffalo Early and End of Year by Subdistrict, 2022

Kecamatan Subdistrict	Awal Tahun Early Year			Akhir Tahun Last Year		
	Jantan Male	Betina Female	Jumlah Total	Jantan Male	Betina Female	Jumlah Total
(1)	(2)	(3)	(4)	(5)	(6)	(7)
Serbajadi	31	24	55	31	24	55
Simpang Jernih	154	126	280	154	126	280
Peunaron	84	57	141	84	57	141
Birem Bayeun	331	225	556	327	225	552
Rantau Selamat	13	23	36	13	23	36
Sungai Raya	58	26	84	58	26	84
Peureulak	299	208	507	286	205	491
Peureulak Timur	91	62	153	91	62	153
Peureulak Barat	144	101	245	144	101	245
Ranto Peureulak	298	202	500	298	202	500
Idi Rayeuk	241	142	383	233	142	375
Peudawa	196	130	326	194	130	324
Banda Alam	25	16	41	25	16	41
Idi Tunong	83	55	138	83	55	138
Darul Ihsan	162	109	271	160	109	269
Idi Timur	290	194	484	290	194	484
Darul Aman	212	142	354	212	142	354
Nurussalam	248	169	417	248	169	417
Darul Falah	176	120	296	176	120	296
Julok	41	27	68	38	27	65
Indra Makmur	25	12	37	25	12	37
Pante Bidari	68	46	114	68	46	114
Simpang Ulim	35	16	51	35	16	51
Madat	39	25	64	39	25	64
Aceh Timur	3.344	2.257	5.601	3.312	2.254	5.566

Sumber/Source: Dinas Perkebunan dan Peternakan/Department of Plantation and Livestock

Tabel
Table 5.4.4**Populasi Ternak Kambing Potong Kondisi Awal dan Akhir Tahun, 2022**
Livestock Population of Goat Early and End of Year by Subdistrict, 2022

Kecamatan Subdistrict	Awal Tahun Early Year			Akhir Tahun Last Year		
	Jantan Male	Betina Female	Jumlah Total	Jantan Male	Betina Female	Jumlah Total
(1)	(2)	(3)	(4)	(5)	(6)	(7)
Serbajadi	229	187	416	189	231	420
Simpang Jernih	610	500	1.110	524	640	1.164
Peunaron	680	556	1.236	548	669	1.217
Birem Bayeun	6.544	5.355	11.899	5.291	6.467	11.758
Rantau Selamat	267	219	486	178	218	396
Sungai Raya	316	259	575	229	281	510
Peureulak	5.889	4.819	10.708	4.774	5.834	10.608
Peureulak Timur	2.354	1.926	4.280	1.849	2.262	4.111
Peureulak Barat	350	287	637	237	290	527
Ranto Peureulak	7.952	6.506	14.458	6.476	7.914	14.390
Idi Rayeuk	665	544	1.209	436	532	968
Peudawa	1.176	962	2.138	871	1.064	1.935
Banda Alam	228	186	414	208	255	463
Idi Tunong	276	225	501	232	284	516
Darul Ihsan	1.288	1.054	2.342	1.033	1.262	2.295
Idi Timur	818	670	1.488	683	835	1.518
Darul Aman	1.122	918	2.040	904	1.106	2.010
Nurussalam	1.865	1.526	3.391	1.538	1.881	3.419
Darul Falah	519	425	944	453	553	1.006
Julok	257	210	467	154	188	342
Indra Makmur	1.104	903	2.007	929	1.136	2.065
Pante Bidari	399	327	726	351	429	780
Simpang Ulim	285	233	518	216	265	481
Madat	4.158	3.402	7.560	3.392	4.146	7.538
Aceh Timur	39.351	32.199	71.550	31.695	38.742	70.437

Sumber/Source: Dinas Perkebunan dan Peternakan/Department of Plantation and Livestock

Tabel 5.4.5 Populasi Ternak Domba Kondisi Awal dan Akhir Tahun, 2022
Table 5.4.5 Livestock Population of Sheep Early and End of Year by Subdistrict, 2022

Kecamatan Subdistrict	Awal Tahun Early Year			Akhir Tahun Last Year		
	Jantan Male	Betina Female	Jumlah Total	Jantan Male	Betina Female	Jumlah Total
(1)	(2)	(3)	(4)	(5)	(6)	(7)
Serbajadi	25	20	45	26	31	57
Simpang Jernih	241	199	440	194	236	430
Peunaron	6	4	10	11	13	24
Birem Bayeun	982	803	1.785	802	980	1.782
Rantau Selamat	7	6	13	7	8	15
Sungai Raya	24	19	43	19	24	43
Peureulak	1.180	966	2.146	963	1.177	2.140
Peureulak Timur	24	19	43	19	24	43
Peureulak Barat	407	333	740	333	407	740
Ranto Peureulak	1	1	2	7	9	16
Idi Rayeuk	99	81	180	81	99	180
Peudawa	378	310	688	310	378	688
Banda Alam	15	13	28	13	15	28
Idi Tunong	7	5	12	9	11	20
Darul Ihsan	12	10	22	10	12	22
Idi Timur	40	32	72	32	40	72
Darul Aman	469	383	852	383	469	852
Nurussalam	570	467	1.037	449	549	998
Darul Falah	60	49	109	49	60	109
Julok	8	6	14	40	48	88
Indra Makmur	1.273	1.042	2.315	918	1.123	2.041
Pante Bidari	122	100	222	100	122	222
Simpang Ulim	90	73	163	51	62	113
Madat	216	176	392	157	193	350
Aceh Timur	6.256	5.117	11.373	4.983	6.090	11.073

Sumber/Source: Dinas Perkebunan dan Peternakan/Department of Plantation and Livestock

Tabel
Table 5.4.6**Populasi Ternak Unggas Menurut Kecamatan Kondisi Awal Tahun, 2022**
Poultry Population by Subdistrict in Early Year, 2022

Kecamatan Subdistrict	Ayam Buras Chicken	Ayam Pedaging Broiler	Ayam Petelur Layer	Itik Duck	Itik Manila Manila Duck
(1)	(2)	(3)	(4)	(5)	(6)
Serbajadi	1.873	9.404	6.372	341	60
Simpang Jernih	17.781	10.107	4.470	11.158	5.440
Peunaron	2.913	9.851	9.201	348	44
Birem Bayeun	11.481	21.797	14.808	6.759	145
Rantau Selamat	2.576	9.287	8.373	490	52
Sungai Raya	3.070	9.350	8.476	472	105
Peureulak	8.481	21.822	11.836	1.010	150
Peureulak Timur	5.363	10.033	9.302	2.044	91
Peureulak Barat	13.796	31.885	7.056	3.025	283
Ranto Peureulak	8.813	10.615	10.377	8.148	95
Idi Rayeuk	5.931	10.835	10.421	2.159	298
Peudawa	20.016	10.032	8.635	10.469	1.095
Banda Alam	2.981	9.429	8.276	360	190
Idi Tunong	2.553	9.294	4.348	709	122
Darul Ihsan	2.559	9.536	8.622	660	67
Idi Timur	6.681	9.265	8.319	1.610	53
Darul Aman	3.522	14.135	8.505	1.075	75
Nurussalam	4.331	10.035	8.614	1.159	47
Darul Falah	1.517	9.143	8.182	257	112
Julok	2.981	10.135	8.247	458	175
Indra Makmur	2.483	10.335	7.947	698	55
Pante Bidari	18.443	10.569	8.442	381	50
Simpang Ulim	8.482	13.363	8.737	660	72
Madat	30.481	15.307	16.821	11.601	891
Aceh Timur	189.108	295.564	214.387	66.051	9.767

Sumber/Source: Dinas Perkebunan dan Peternakan/Department of Plantation and Livestock

Tabel 5.4.7 **Populasi Ternak Unggas Menurut Kecamatan Kondisi Akhir Tahun, 2022**
Table 5.4.7 **Poultry Population by Subdistrict in End of Year, 2022**

Kecamatan Subdistrict	Ayam Buras Chicken	Ayam Pedaging Broiler	Ayam Petelur Layer	Itik Duck	Itik Manila Manila Duck
(1)	(2)	(3)	(4)	(5)	(6)
Serbajadi	1.722	8.890	4.968	334	99
Simpang Jernih	17.630	9.593	3.066	11.147	5.357
Peunaron	2.762	9.337	7.797	341	92
Birem Bayeun	11.330	21.283	13.404	6.752	162
Rantau Selamat	2.425	8.773	6.969	483	109
Sungai Raya	2.919	8.836	7.072	465	122
Peureulak	8.330	21.305	10.432	1.003	167
Peureulak Timur	5.212	9.519	7.898	2.037	108
Peureulak Barat	13.645	31.368	5.652	3.018	300
Ranto Peureulak	8.662	10.101	8.973	8.141	112
Idi Rayeuk	5.780	10.321	9.017	2.152	315
Peudawa	19.865	9.518	7.231	10.458	1.007
Banda Alam	2.830	8.915	6.872	353	207
Idi Tunong	2.402	8.780	2.944	702	139
Darul Ihsan	2.408	9.022	7.218	653	94
Idi Timur	6.530	8.751	6.915	1.603	85
Darul Aman	3.371	13.621	7.101	1.068	92
Nurussalam	4.180	9.521	7.210	1.152	104
Darul Falah	1.366	8.629	6.778	253	129
Julok	2.830	9.621	6.843	451	192
Indra Makmur	2.332	9.821	6.543	691	92
Pante Bidari	18.291	10.055	7.038	374	97
Simpang Ulim	8.331	12.849	7.333	653	94
Madat	30.327	14.793	15.400	11.592	908
Aceh Timur	185.480	283.222	180.674	65.876	10.183

Sumber/Source: Dinas Perkebunan dan Peternakan/Department of Plantation and Livestock

Tabel 5.4.8 Jumlah Lokasi Rumah Potong Hewan Berdasarkan Jenis Ternak yang dipotong, 2022
Table *Number of Livestock Slaughtered Location by Kinds of Livestocks Slaughtered, 2022*

Kecamatan Subdistrict	Sapi Potong Beef Cattle	Kerbau Buffalo	Kambing Goat	Domba Sheep
(1)	(2)	(3)	(4)	(5)
Serbajadi	-	-	-	-
Simpan Jernih	-	-	-	-
Peunaron	-	-	-	-
Birem Bayeun	-	-	-	-
Rantau Selamat	-	-	-	-
Sungai Raya	-	-	-	-
Peureulak	-	-	-	-
Peureulak Timur	-	-	-	-
Peureulak Barat	-	-	-	-
Ranto Peureulak	-	-	-	-
Idi Rayeuk	1	1	1	1
Peudawa	-	-	-	-
Banda Alam	-	-	-	-
Idi Tunong	-	-	-	-
Darul Ihsan	-	-	-	-
Idi Timur	-	-	-	-
Darul Aman	-	-	-	-
Nurussalam	-	-	-	-
Darul Falah	-	-	-	-
Julok	-	-	-	-
Indra Makmur	-	-	-	-
Pante Bidari	-	-	-	-
Simpan Ulim	-	-	-	-
Madat	-	-	-	-
Aceh Timur	1	1	1	1

Sumber/Source: Dinas Perkebunan dan Peternakan/Department of Plantation and Livestock

Tabel 5.4.9 Pemotongan dan Pengurangan Populasi Sapi Potong Selain Karena Pemotongan (Mati, Hilang), 2022
Table *Slaughtering and Others Reduction of Cow Population (Dead, Missing), 2022*

Kecamatan Subdistrict	Pemotongan Slaughtering			Pengurangan Populasi Selain Pemotongan Population Reduction Besides Slaughtering		
	Jantan Male	Betina Female	Jumlah Total	Jantan Male	Betina Female	Jumlah Total
(1)	(2)	(3)	(4)	(5)	(6)	(7)
Serbajadi	21	2	23	-	-	-
Simpang Jernih	27	9	36	-	-	-
Peunaron	93	2	95	-	-	-
Birem Bayeun	151	38	189	-	-	-
Rantau Selamat	72	9	81	-	-	-
Sungai Raya	109	13	122	-	-	-
Peureulak	446	20	466	-	-	-
Peureulak Timur	83	19	102	-	-	-
Peureulak Barat	87	6	93	-	-	-
Ranto Peureulak	129	8	137	-	-	-
Idi Rayeuk	330	45	375	-	-	-
Peudawa	134	26	160	-	-	-
Banda Alam	109	7	116	-	-	-
Idi Tunong	92	8	100	-	-	-
Darul Ihsan	77	35	112	-	-	-
Idi Timur	54	11	65	-	-	-
Darul Aman	184	15	199	-	-	-
Nurussalam	80	12	92	-	-	-
Darul Falah	46	4	50	-	-	-
Julok	249	19	268	-	-	-
Indra Makmur	118	18	136	-	-	-
Pante Bidari	232	16	248	-	-	-
Simpang Ulim	170	23	193	-	-	-
Madat	112	28	140	-	-	-
Aceh Timur	3.205	393	3.598	-	-	-

Sumber/Source: Dinas Perkebunan dan Peternakan/Department of Plantation and Livestock

Tabel 5.4.10 Pemotongan dan Pengurangan Populasi Kerbau Potong Selain Karena Pemotongan (Mati, Hilang), 2022
Table *Slaughtering and Others Reduction of Buffalo Population (Dead, Missing), 2022*

Kecamatan Subdistrict	Pemotongan Slaughtering			Pengurangan Populasi Selain Pemotongan Population Reduction Besides Slaughtering		
	Jantan Male	Betina Female	Jumlah Total	Jantan Male	Betina Female	Jumlah Total
(1)	(2)	(3)	(4)	(5)	(6)	(7)
Serbajadi	-	-	-	-	-	-
Simpang Jernih	-	-	-	-	-	-
Peunaron	-	-	-	-	-	-
Birem Bayeun	4	-	4	-	-	-
Rantau Selamat	-	-	-	-	-	-
Sungai Raya	-	-	-	-	-	-
Peureulak	18	-	18	-	-	-
Peureulak Timur	-	-	-	-	-	-
Peureulak Barat	-	-	-	-	-	-
Ranto Peureulak	-	-	-	-	-	-
Idi Rayeuk	8	-	8	-	-	-
Peudawa	2	-	2	-	-	-
Banda Alam	-	-	-	-	-	-
Idi Tunong	-	-	-	-	-	-
Darul Ihsan	4	-	4	-	-	-
Idi Timur	-	-	-	-	-	-
Darul Aman	1	-	1	-	-	-
Nurussalam	1	-	1	-	-	-
Darul Falah	1	-	1	-	-	-
Julok	16	-	16	-	-	-
Indra Makmur	-	-	-	-	-	-
Pante Bidari	2	-	2	-	-	-
Simpang Ulim	-	-	-	-	-	-
Madat	-	-	-	-	-	-
Aceh Timur	57	-	57	-	-	-

Sumber/Source: Dinas Perkebunan dan Peternakan/Department of Plantation and Livestock

Tabel 5.4.11 Pemotongan dan Pengurangan Populasi Kambing Selain Karena Pemotongan (Mati, Hilang), 2022
Table 5.4.11 Slaughtering and Others Reduction of Goat Population (Dead, Missing), 2022

Kecamatan Subdistrict	Pemotongan Slaughtering			Pengurangan Populasi Selain Pemotongan Population Reduction Besides Slaughtering		
	Jantan Male	Betina Female	Jumlah Total	Jantan Male	Betina Female	Jumlah Total
(1)	(2)	(3)	(4)	(5)	(6)	(7)
Serbajadi	55	37	92	-	-	-
Simpang Jernih	26	17	43	-	-	-
Peunaron	70	46	116	-	-	-
Birem Bayeun	143	95	238	-	-	-
Rantau Selamat	112	75	187	-	-	-
Sungai Raya	97	65	162	-	-	-
Peureulak	117	78	195	-	-	-
Peureulak Timur	160	106	266	-	-	-
Peureulak Barat	124	83	207	-	-	-
Ranto Peureulak	97	64	161	-	-	-
Idi Rayeuk	210	135	345	-	-	-
Peudawa	180	120	300	-	-	-
Banda Alam	29	19	48	-	-	-
Idi Tunong	49	33	82	-	-	-
Darul Ihsan	86	58	144	-	-	-
Idi Timur	40	27	67	-	-	-
Darul Aman	76	51	127	-	-	-
Nurussalam	41	27	68	-	-	-
Darul Falah	21	14	35	-	-	-
Julok	133	90	223	-	-	-
Indra Makmur	23	16	39	-	-	-
Pante Bidari	25	18	43	-	-	-
Simpang Ulim	80	54	134	-	-	-
Madat	70	47	117	-	-	-
Aceh Timur	2064	1375	3.439	-	-	-

Sumber/Source: Dinas Perkebunan dan Peternakan/Department of Plantation and Livestock

Tabel 5.4.12 Pemotongan dan Pengurangan Populasi Domba Selain Karena Pemotongan (Mati, Hilang), 2022
Slaughtering and Others Reduction of Sheep Population (Dead, Missing), 2022

Kecamatan <i>Subdistrict</i>	Pemotongan <i>Slaughtering</i>			Pengurangan Populasi Selain Pemotongan <i>Population Reduction Besides Slaughtering</i>		
	Jantan <i>Male</i>	Betina <i>Female</i>	Jumlah <i>Total</i>	Jantan <i>Male</i>	Betina <i>Female</i>	Jumlah <i>Total</i>
(1)	(2)	(3)	(4)	(5)	(6)	(7)
Serbajadi	34	22	56	-	-	-
Simpang Jernih	6	4	10	-	-	-
Peunaron	14	9	23	-	-	-
Birem Bayeun	67	45	112	-	-	-
Rantau Selamat	1	0	1	-	-	-
Sungai Raya	13	8	21	-	-	-
Peureulak	22	15	37	-	-	-
Peureulak Timur	12	8	20	-	-	-
Peureulak Barat	17	11	28	-	-	-
Ranto Peureulak	3	2	5	-	-	-
Idi Rayeuk	17	11	28	-	-	-
Peudawa	82	55	137	-	-	-
Banda Alam	3	2	5	-	-	-
Idi Tunong	5	3	8	-	-	-
Darul Ihsan	30	20	50	-	-	-
Idi Timur	5	3	8	-	-	-
Darul Aman	10	6	16	-	-	-
Nurussalam	0	0	-	-	-	-
Darul Falah	4	2	6	-	-	-
Julok	39	26	65	-	-	-
Indra Makmur	16	11	27	-	-	-
Pante Bidari	0	0	-	-	-	-
Simpang Ulim	34	23	57	-	-	-
Madat	31	20	51	-	-	-
Aceh Timur	465	306	771	-	-	-

Sumber/Source: Dinas Perkebunan dan Peternakan/Department of Plantation and Livestock

Tabel 5.4.13 Jumlah Rumah Potong Unggas Berdasarkan Jenis Ternak Unggas yang Dipotong, 2022
Table 5.4.13 Number of Poultry Slaughtering Location by Kinds of Poultry, 2022

Kecamatan Subdistrict	Ayam Buras Chicken	Ayam Pedaging Broiler	Ayam Petelur Layer	Ayam Kampung Native Chicken	Itik Duck	Lainnya Others
(1)	(2)	(3)	(4)	(5)	(6)	(7)
Serbajadi	-	-	-	-	-	-
Simpang Jernih	-	-	-	-	-	-
Peunaron	-	-	-	-	-	-
Birem Bayeun	-	-	-	-	-	-
Rantau Selamat	-	-	-	-	-	-
Sungai Raya	-	-	-	-	-	-
Peureulak	-	-	-	-	-	-
Peureulak Timur	-	-	-	-	-	-
Peureulak Barat	-	-	-	-	-	-
Ranto Peureulak	-	-	-	-	-	-
Idi Rayeuk	-	1	-	-	-	-
Peudawa	-	-	-	-	-	-
Banda Alam	-	-	-	-	-	-
Idi Tunong	-	1	-	-	-	-
Darul Ihsan	-	-	-	-	-	-
Idi Timur	-	-	-	-	-	-
Darul Aman	-	-	-	-	-	-
Nurussalam	-	-	-	-	-	-
Darul Falah	-	-	-	-	-	-
Julok	-	1	-	-	-	-
Indra Makmur	-	-	-	-	-	-
Pante Bidari	-	1	-	-	-	-
Simpang Ulim	-	1	-	-	-	-
Madat	-	-	-	-	-	-
Aceh Timur	-	5	-	-	-	-

Sumber/Source: Dinas Perkebunan dan Peternakan/Department of Plantation and Livestock

Tabel 5.4.14 Jumlah Pemotongan Hewan Ternak Unggas Berdasarkan Jenis Ternak Unggas dan Kecamatan, 2022
Number of Poultry Slaughtered by Kinds of Poultry and Subdistrict, 2022

Kecamatan Subdistrict	Ayam Buras Chicken	Ayam Pedaging Broiler	Ayam Petelur Layer	Itik Duck	Itik manila Manila Duck
(1)	(2)	(3)	(4)	(6)	(7)
Serbajadi	1.859	3.849	997	877	281
Simpang Jernih	3.696	4.080	610	733	731
Peunaron	4.117	9.823	2.844	792	272
Birem Bayeun	7.079	11.376	5.377	3.942	338
Rantau Selamat	2.122	9.165	1.169	1.107	173
Sungai Raya	2.637	5.332	1.268	1.758	417
Peureulak	6.150	10.745	2.838	3.295	608
Peureulak Timur	2.616	2.696	1.375	1.566	149
Peureulak Barat	3.079	4.051	1.410	1.452	350
Ranto Peureulak	2.039	4.246	2.083	1.138	231
Idi Rayeuk	5.626	9.673	2.120	2.610	608
Peudawa	6.585	9.884	5.115	3.728	786
Banda Alam	2.097	4.060	1.840	848	205
Idi Tunong	1.903	1.458	1.035	1.042	267
Darul Ihsan	2.084	3.042	1.400	1.111	388
Idi Timur	2.117	3.466	1.448	1.302	236
Darul Aman	1.698	3.115	1.719	1.008	266
Nurussalam	2.377	5.725	1.074	895	314
Darul Falah	1.518	2.423	1.201	1.270	299
Julok	5.495	9.586	2.400	2.366	736
Indra Makmur	2.635	6.298	1.539	1.773	571
Pante Bidari	2.959	4.737	1.262	1.846	458
Simpang Ulim	1.720	2.984	1.027	1.496	305
Madat	1.920	6.028	1.062	1.770	336
Aceh Timur	76.128	137.842	44.213	39.725	9.325

Sumber/Source: Dinas Perkebunan dan Peternakan/Department of Plantation and Livestock

Tabel 5.4.15 Jumlah Ternak Masuk (Impor) Tiap Bulan, 2021*
Table Number of Imported Livestock by Month, 2021*

<i>Bulan Month</i>	<i>Sapi Potong Beef Cattle</i>	<i>Kerbau Buffalo</i>	<i>Kambing Goat</i>	<i>Domba Sheep</i>
(1)	(2)	(3)	(4)	(5)
Januari January	103	11	153	11
Februari February	119	7	190	26
Maret March	91	5	133	16
April April	104	19	121	25
Mei May	140	18	205	27
Juni June	154	12	202	23
Juli July	113	14	187	19
Agustus August	206	33	251	55
September September	172	28	251	47
Oktober October	269	37	233	38
November November	193	41	223	41
Desember December	138	7	229	23
Aceh Timur	1.802	232	2.378	351

Sumber/Source: Dinas Perkebunan dan Peternakan/Department of Plantation and Livestock

Tabel
Table 5.4.16**Jumlah Ternak Keluar Wilayah Kabupaten Aceh Timur
(Ekspor) Tiap Bulan, 2021***
**Number of Exported Livestock From Aceh Timur Region by
Month, 2021***

<i>Bulan Month</i>	<i>Sapi Potong Beef Cattle</i>	<i>Kerbau Buffalo</i>	<i>Kambing Goat</i>	<i>Domba Sheep</i>
(1)	(2)	(3)	(4)	(5)
Januari January	29	1	169	11
Februari February	6	0	254	25
Maret March	91	5	186	12
April April	0	0	129	25
Mei May	39	8	261	28
Juni June	45	9	258	19
Juli July	32	9	227	16
Agustus August	80	18	302	42
September September	75	11	329	40
Oktober October	136	17	274	33
November November	62	10	253	36
Desember December	39	8	282	17
Aceh Timur	634	96	2.924	304

Sumber/Source: Dinas Perkebunan dan Peternakan/Department of Plantation and Livestock

5.5 PERIKANAN FISHERY

Tabel 5.5.1 Jumlah Rumah Tangga Perikanan Tangkap Menurut Kecamatan dan Subsektor di Kabupaten Aceh Timur, 2021 dan 2022
Number of Fish Capture Households by Subdistrict and Subsector in Aceh Timur Regency, 2021 and 2022

	Kecamatan Subdistrict	Perikanan Laut Marine Fisheries		Perairan Umum Inland Water		Jumlah Total	
		2021	2022	2021	2022	2021	2022
	(1)	(2)	(3)	(4)	(5)	(6)	(7)
1	Serbajadi	-	-	-	-	-	-
2	Simpang Jernih	-	-	-	-	-	-
3	Peunaron	-	-	-	-	-	-
4	Birem Bayeun	449	449	-	-	449	449
5	Rantau Selamat	581	581	-	-	581	581
6	Sungai Raya	578	578	-	-	578	578
7	Peureulak	1 809	1.809	-	-	1 809	1.809
8	Peureulak Timur	444	444	-	-	444	444
9	Peureulak Barat	152	152	-	-	152	152
10	Ranto Peureulak	-	-	-	-	-	-
11	Idi Rayeuk	10 425	10.425	-	-	10 425	10.425
12	Peudawa	1 040	1.040	-	-	1 040	1.040
13	Banda Alam	-	-	-	-	-	-
14	Idi Tunong	-	-	-	-	-	-
15	Darul Ihsan	-	-	-	-	-	-
16	Idi Timur	462	462	-	-	462	462
17	Darul Aman	1 393	1.393	-	-	1 393	1.393
18	Nurussalam	565	565	-	-	565	565
19	Darul Falah	-	-	-	-	-	-
20	Julok	1 040	1.040	-	-	1 040	1.040
21	Indra Makmur	-	-	-	-	-	-
22	Pante Bidari	-	-	-	-	-	-
23	Simpang Ulim	1 023	1.023	-	-	1 023	1.023
24	Madat	645	645	-	-	645	645
	Aceh Timur	20 606	20.606	-	-	20 606	20.606

Sumber/Source: Dinas Perikanan Kabupaten Aceh Timur / Department of Fisheries of Aceh Timur Regency

Tabel
Table 5.5.2**Jumlah Nelayan Menurut Kategori, 2022**
Number of Fisherman by Category, 2022

	Kecamatan <i>Subdistrict</i>	Kategori/ Category			Jumlah <i>Total</i>
		Penuh <i>Full Time</i>	Sambilan Utama <i>Major Party Time</i>	Sambilan Tambah <i>Minor Part Time</i>	
	(1)	(2)	(3)	(4)	(5)
1	Serbajadi	-	-	-	-
2	Simpang Jernih	-	-	-	-
3	Peunaron	-	-	-	-
4	Birem Bayeun	274	145	50	469
5	Rantau Selamat	309	197	75	581
6	Sungai Raya	163	319	100	582
7	Peureulak	881	630	325	1.836
8	Peureulak Timur	189	170	85	444
9	Peureulak Barat	32	80	40	152
10	Ranto Peureulak	-	-	-	-
11	Idi Rayeuk	9331	500	600	10.431
12	Peudawa	449	341	276	1.066
13	Banda Alam	-	-	-	-
14	Idi Tunong	-	-	-	-
15	Darul Ihsan	-	-	-	-
16	Idi Timur	326	162	-	488
17	Darul Aman	517	501	375	1.393
18	Nurussalam	191	241	167	599
19	Darul Falah	-	-	-	-
20	Julok	474	342	285	1.101
21	Indra Makmur	-	-	-	-
22	Pante Bidari	-	-	-	-
23	Simpang Ulim	457	391	175	1.023
24	Madat	257	343	65	665
	Aceh Timur	13 850	4 362	2 618	20 830

Sumber/Source: Dinas Perikanan Kabupaten Aceh Timur /Department of Fisheries of Aceh Timur Regency

Tabel 5.5.3 Jumlah Perahu/Kapal Menurut Kecamatan dan Jenis Kapal di Kabupaten Aceh Timur, 2022
Table 5.5.3 Number of Fishing Boats by Subdistrict and Type of Boat in Aceh Timur Regency, 2022

Kecamatan Subdistrict		Perahu Tanpa Motor Nonpowered Boat	Motor Tempel Outboard Motorboat	Kapal Motor Inboard Motorboat	Jumlah Total
(1)		(2)	(3)	(4)	(5)
1	Serbajadi	-	-	-	-
2	Simpang Jernih	-	-	-	-
3	Peunaron	-	-	-	-
4	Birem Bayeun	87	114	89	290
5	Rantau Selamat	68	56	91	215
6	Sungai Raya	57	83	113	253
7	Peureulak	46	90	245	381
8	Peureulak Timur	92	114	-	206
9	Peureulak Barat	20	54	20	94
10	Ranto Peureulak	-	-	-	-
11	Idi Rayeuk	-	29	620	649
12	Peudawa	20	57	134	211
13	Banda Alam	-	-	-	-
14	Idi Tunong	-	-	-	-
15	Darul Ihsan	-	-	-	-
16	Idi Timur	6	29	96	131
17	Darul Aman	17	37	190	244
18	Nurussalam	20	40	141	201
19	Darul Falah	-	-	-	-
20	Julok	76	98	157	331
21	Indra Makmur	-	-	-	-
22	Pante Bidari	-	-	-	-
23	Simpang Ulim	61	110	104	275
24	Madat	47	80	30	157
Aceh Timur		617	991	2 030	3 638

Sumber/Source: Dinas Perikanan Kabupaten Aceh Timur /Department of Fisheries of Aceh Timur Regency

Tabel
Table 5.5.4**Jumlah Kapal Motor Menurut Gross Ton (GT) dan Kecamatan, 2022**
Number of Inboard Motorboat by Gross Ton (GT) and Subdistrict, 2022

	Kecamatan Subdistrict	Ukuran Kapal Motor Gross Ton (GT)					Jumlah Total
		5 <	5 - 10	11 - 20	21 - 30	> 30	
	(1)	(2)	(3)	(4)	(5)	(6)	(7)
1	Serbajadi	-	-	-	-	-	-
2	Simpang Jernih	-	-	-	-	-	-
3	Peunaron	-	-	-	-	-	-
4	Birem Bayeun	89	-	-	-	-	89
5	Rantau Selamat	91	-	-	-	-	91
6	Sungai Raya	112	1	-	-	-	113
7	Peureulak	182	20	24	19	-	245
8	Peureulak Timur	-	-	-	-	-	-
9	Peureulak Barat	20	-	-	-	-	20
10	Ranto Peureulak	-	-	-	-	-	-
11	Idi Rayeuk	116	159	121	112	112	620
12	Peudawa	131	3	-	-	-	134
13	Banda Alam	-	-	-	-	-	-
14	Idi Tunong	-	-	-	-	-	-
15	Darul Ihsan	-	-	-	-	-	-
16	Idi Timur	96	-	-	-	-	96
17	Darul Aman	66	45	63	16	-	190
18	Nurussalam	141	-	-	-	-	141
19	Darul Falah	-	-	-	-	-	-
20	Julok	134	18	5	-	-	157
21	Indra Makmur	-	-	-	-	-	-
22	Pante Bidari	-	-	-	-	-	-
23	Simpang Ulim	104	-	-	-	-	104
24	Madat	30	-	-	-	-	30
	Aceh Timur	1 312	246	213	147	112	2 030

Sumber/Source: Dinas Perikanan Kabupaten Aceh Timur /Department of Fisheries of Aceh Timur Regency

Tabel 5.5.5 Perahu Tanpa Motor Penangkap Ikan Laut Menurut Kategori dan Kecamatan, 2022
Table 5.5.5 *Marine Fishing Non Powered Boat by Category and Subdistrict, 2022*

	Kecamatan Subdistrict	Jukung Dugout Boat	Kecil Small	Sedang Medium	Besar Large	Jumlah Total
	(1)	(2)	(3)	(4)	(5)	(6)
1	Serbajadi	-	-	-	-	-
2	Simpang Jernih	-	-	-	-	-
3	Peunaron	-	-	-	-	-
4	Birem Bayeun	-	-	87	-	87
5	Rantau Selamat	-	-	68	-	68
6	Sungai Raya	-	-	57	-	57
7	Peureulak	-	-	46	-	46
8	Peureulak Timur	-	-	92	-	92
9	Peureulak Barat	-	-	20	-	20
10	Ranto Peureulak	-	-	-	-	-
11	Idi Rayeuk	-	-	-	-	-
12	Peudawa	-	-	20	-	20
13	Banda Alam	-	-	-	-	-
14	Idi Tunong	-	-	-	-	-
15	Darul Ihsan	-	-	-	-	-
16	Idi Timur	-	-	6	-	6
17	Darul Aman	-	-	17	-	17
18	Nurussalam	-	-	20	-	20
19	Darul Falah	-	-	-	-	-
20	Julok	-	-	76	-	76
21	Indra Makmur	-	-	-	-	-
22	Pante Bidari	-	-	-	-	-
23	Simpang Ulim	-	-	61	-	61
24	Madat	-	-	47	-	47
	Aceh Timur	-	-	617	-	617

Sumber/Source: Dinas Perikanan Kabupaten Aceh Timur /Department of Fisheries of Aceh Timur Regency

Tabel
Table 5.5.6**Jumlah Alat Penangkapan ikan Menurut Jenis (unit),
2019-2022**
Number of Fishing Equipment by Type (unit), 2019-2022

<i>Jenis Alat Tangkap</i> <i>Type of Catch Tools</i>	2019	2020	2021	2022
(1)	(2)	(3)	(4)	(5)
Alat Penangkapan Kerang				
Alat Pengumpul Rumput Laut				
Jaring Insang Hanyut	-			
Jaring Insang Lingkar	526	526	548	548
Jaring Insang Tetap	540	540	541	617
Jaring Insang Tiga Lapis	-	-	-	-
Jaring Klitik	-		-	-
Pancing Cumi	736	736	736	736
Pancing Hutahe	350	350	350	350
Pancing Lainnya	-	-	-	-
Pancing Rawai Hanyut selain Rawai	357	357	366	366
Pancing Rawai Tetap	17	17	17	17
Pancing Rawai Tetap Dasar	-	-	-	-
Pancing Rawai Tuna	-	-	-	-
Pancing Tegak	296	296	296	296
Pancing Tonda	34	34	34	34
Pancing Ulur	-	-	-	-
Perangkap Bubu (termasuk Bubu Ambal)	-	-	-	-
Pukat Cincin	-	-	-	-
Pukat Dogol (Lampara Dasar, Cantrang)	115	115	115	115
Pukat Pantai (Jaring Arad)	-	-	-	-
Pukat Payang (termasuk Lampara)	-	-	-	-
Penangkap Lainnya	1 662	1 533	1 533	1 533
Aceh Timur	4 633	4 504	4 536	4612

Sumber/Source: Dinas Perikanan Kabupaten Aceh Timur /Department of Fisheries of Aceh Timur Regency

Tabel 5.5.7 Jumlah Pelabuhan Perikanan Menurut Kategori dan Kecamatan, 2022
Table 5.5.7 Number of Fishing Port by Category and Subdistrict, 2022

	Kecamatan Subdistrict	Kategori/ Category			
		Pelabuhan Perikanan Nusantara	Pelabuhan Perikanan Harbor Fishing	Pangkalan Pendaratan Ikan Fish Landing Base	Dermaga Perikanan Fishery Dock
	(1)	(2)	(3)	(4)	
1	Serbajadi	-	-	-	-
2	Simpang Jernih	-	-	-	-
3	Peunaron	-	-	-	-
4	Birem Bayeun	-	-	-	-
5	Rantau Selamat	-	-	1	-
6	Sungai Raya	-	-	-	1
7	Peureulak	-	-	-	4
8	Peureulak Timur	-	-	-	1
9	Peureulak Barat	-	-	-	1
10	Ranto Peureulak	-	-	-	1
11	Idi Rayeuk	1	-	-	1
12	Peudawa	-	-	-	1
13	Banda Alam	-	-	-	-
14	Idi Tunong	-	-	-	-
15	Darul Ihsan	-	-	-	-
16	Idi Timur	-	-	-	1
17	Darul Aman	-	-	1	-
18	Nurussalam	-	-	-	1
19	Darul Falah	-	-	-	-
20	Julok	-	-	-	3
21	Indra Makmur	-	-	-	-
22	Pante Bidari	-	-	-	-
23	Simpang Ulim	-	-	-	1
24	Madat	-	-	-	1
	Aceh Timur	1	-	2	17

Sumber/Source: Dinas Perikanan Kabupaten Aceh Timur /Department of Fisheries of Aceh Timur Regency

Tabel 5.5.8 **Produksi Perikanan Tangkap Menurut Kecamatan dan Subsektor di Kabupaten Aceh Timur (ton), 2021 dan 2022**
Table 5.5.8 **Production of Fish Capture by Subdistrict and Subsector in Aceh Timur Regency (ton), 2021 and 2022**

Kecamatan Subdistrict	Perikanan Laut Marine Fisheries		Perairan Umum Inland Water		Jumlah Total	
	2021	2022	2021	2022	2021	2022
(1)	(2)	(3)	(4)	(5)	(6)	(7)
1 Serbajadi			-	-	-	-
2 Simpang Jernih			-	-	-	-
3 Peunaron			-	-	-	-
4 Birem Bayeun	27,29	18,08	-	-	27,29	18,08
5 Rantau Selamat	81,59	76,58	-	-	81,59	76,575
6 Sungai Raya	283,11	266,64	-	-	283,11	266,64
7 Peureulak	1 981,11	1.482,03	-	-	1 981,11	1.482,03
8 Peureulak Timur	74,10	72,92	-	-	74,10	72,92
9 Peureulak Barat	34,27	32,7	-	-	34,27	33
10 Ranto Peureulak			-	-	-	-
11 Idi Rayeuk	12 389,50	10.998,58	-	-	12 389,50	10.998,58
12 Peudawa	530,23	469,07	-	-	530,23	469,07
13 Banda Alam			-	-	-	-
14 Idi Tunong			-	-	-	-
15 Darul Ihsan			-	-	-	-
16 Idi Timur	450,01	287,56	-	-	450,01	287,56
17 Darul Aman	5 835,11	5.378,33	-	-	5 835,11	5.378,33
18 Nurussalam	582,20	344,21	-	-	582,20	344,21
19 Darul Falah			-	-	-	-
20 Julok	1 664,21	1.443,29	-	-	1 664,21	1.443,29
21 Indra Makmur			-	-	-	-
22 Pante Bidari			-	-	-	-
23 Simpang Ulim	339	270,78	-	-	339,13	270,78
24 Madat	32,10	27,61	-	-	32,10	27,61
Aceh Timur	24 303,95	21 168,32	-	-	24 303,95	21 168,32

Sumber/Source: Dinas Perikanan Kabupaten Aceh Timur /Department of Fisheries of Aceh Timur Regency

Tabel 5.5.9 **Produksi dan Nilai Produksi Ikan Hasil Perikanan Laut Menurut Jenis Ikan, 2022**
Table 5.5.9 **Production and Production Value of Fish in Marine Fisheries by Kind of Fish, 2022**

<i>Jenis Ikan</i> <i>Type of Fish</i>	<i>Jumlah Produksi (Ton)</i> <i>Production (Ton)</i>	<i>Nilai (000 Rp,)</i> <i>Value (000 Rp,)</i>
(1)	(2)	(3)
Alu-alu/Manggilala	202,13	4.244.772.000
Bentong	264,23	6.077.313.000
Bawal Hitam	19,31	830.416.000
Bawal Putih	0,56	25.110.000
Belanak	48,96	979.200.000
Baronang	24,86	497.180.000
Biji Nangka	323,64	6.796.503.000
Cakalang	939,21	21.601.738.000
Cucut Lanyam	9,30	204.534.000
Cucut Martil	-	-
Cendro, Kacangan	49,50	1.089.000.000
Cumi-cumi	-	-
Golok-golok	1,94	42.768.000
Gulamah	78,99	1.974.850.000
Ikan Pedang	3,45	89.700.000
Lencam/ Jahaha	410,17	13.535.511.000
Kurisi	-	-
Kerapu Karang	387,79	15.511.600.000
Kakap Merah	491,60	19.663.880.000
Kakap Putih	283,47	7.370.116.000
Kambing-kambing	163,44	3.268.880.000
Kwee	187,55	7.502.160.000
Kembung	1.418,90	35.472.500.000
Kapas-kapas	1,80	32.400.000
Kerong-kerong	110,50	2.099.462.000
Kuniran	151,14	2.418.176.000
Layur	272,16	5.715.339.000
Layaran	232,25	4.645.060.000
Lemadang	243,49	4.382.874.000
Lemuru	696,74	9.057.581.000
Lain - lain	2.376,18	49.899.696.000

Lanjutan Tabel/*Continued Table* 5.4.9

<i>Jenis Ikan</i> <i>Type of Fish</i>	<i>Jumlah Produksi (Ton)</i> <i>Production (Ton)</i>	<i>Nilai (000 Rp,)</i> <i>Value (000 Rp,)</i>
(1)	(2)	(3)
Layang deles	1.060,16	22.263.402.000
Lisong	2.241,93	51.564.459.000
Layang biru	456,25	9.581.334.000
Madidihang	1.258,54	26.429.382.000
Manyung	39,74	834.582.000
Pari kembang	-	-
Peperek	19,15	383.060.000
Banyar / pilok	2,19	43.820.000
Rajungan	23,83	953.240.000
Swanggi	55,51	1.110.280.000
Selar hijau	685,08	14.386.743.000
Selar kuning	694,35	12.498.210.000
Sunglir	539,57	10.791.340.000
Tongkol kray	1.372,75	31.573.204.000
Tongkol como	2.508,82	55.193.996.000
Tenggiri papan	210,77	6.955.344.000
Talang-talang	-	-
Tetengek	5,52	110.460.000
Tembang	59,74	1.075.392.000
Tuna sirip biru	14,11	324.599.000
Terubuk	-	-
Teri	279,02	6.138.396.000
Udang Windu	41,11	3.699.810.000
Udang Jerbung	49,42	3.212.300.000
Udang Barong/Lobster	1,90	104.500.000
Udang Dogol	0,49	21.960.000
Udang Krosok	23,43	1.054.305.000
Udang Kipas	7,54	528.010.000
Udang Lainnya	124,12	4.964.760.000

Sumber/*Source*: Dinas Perikanan Kabupaten Aceh Timur /*Department of Fisheries of Aceh Timur Regency*

Tabel 5.5.10 **Produksi dan Nilai Produksi Ikan* Hasil Perikanan Laut Menurut Jenis, 2022**
Production and Production Value of Fish in Marine Fisheries by Subdistrict, 2022

Jenis Type		Jumlah Produksi (Ton) Production (Ton)	Nilai (000 Rp,) Value (000 Rp,)
(1)	(2)	(3)	
1	Serbajadi	-	-
2	Simpang Jernih	-	-
3	Peunaron	-	-
4	Birem Bayeun	18	346.975.000
5	Rantau Selamat	24	475.857.000
6	Sungai Raya	254	6.351.268.000
7	Peureulak	1.475	34.840.911.000
8	Peureulak Timur	57	1.336.237.000
9	Peureulak Barat	33	684.444.000
10	Ranto Peureulak	-	-
11	Idi Rayeuk	10.999	244.266.145.000
12	Peudawa	413	11.695.200.000
13	Banda Alam	-	-
14	Idi Tunong	-	-
15	Darul Ihsan	-	-
16	Idi Timur	288	5.650.760.000
17	Darul Aman	5.378	119.884.227.000
18	Nurussalam	332	7.475.670.000
19	Darul Falah	-	-
20	Julok	1.413	38.529.435.000
21	Indra Makmur	-	-
22	Pante Bidari	-	-
23	Simpang Ulim	210	5.131.014.000
24	Madat	28	571.419.000
Aceh Timur		20 922,00	477.239.562.000

Catatan/Note: *)termasuk udang, hewan berkulit keras, dan berkulit lunak

Sumber/Source: Dinas Perikanan Kabupaten Aceh Timur /Department of Fisheries of Aceh Timur Regency

Tabel 5.5.11 **Produksi dan Nilai Produksi Udang Hasil Perikanan Laut Menurut Jenis, 2022**
Production and Production Value of Shrimp in Marine Fisheries by Subdistrict, 2022

<i>Jenis Type</i>		<i>Jumlah Produksi (Ton) Production (Ton)</i>	<i>Nilai (000 Rp,) Value (000 Rp,)</i>
(1)	(2)	(3)	
1	Serbajadi	-	-
2	Simpang Jernih	-	-
3	Peunaron	-	-
4	Birem Bayeun	-	-
5	Rantau Selamat	54	3.497.520.000
6	Sungai Raya	12	857.330.000
7	Peureulak	7	453.945.000
8	Peureulak Timur	16	1.005.360.000
9	Peureulak Barat	-	-
10	Ranto Peureulak	-	-
11	Idi Rayeuk	-	-
12	Peudawa	56	3.608.600.000
13	Banda Alam	-	-
14	Idi Tunong	-	-
15	Darul Ihsan	-	-
16	Idi Timur	-	-
17	Darul Aman	-	-
18	Nurussalam	-	-
19	Darul Falah	-	-
20	Julok	30	1.231.890.000
21	Indra Makmur	-	-
22	Pante Bidari	-	-
23	Simpang Ulim	61	2.449.520.000
24	Madat	-	-
Aceh Timur		236,00	13.104.165.000

Sumber/Source: Dinas Perikanan Kabupaten Aceh Timur /Department of Fisheries of Aceh Timur Regency

Tabel 5.5.12 **Produksi dan Nilai Produksi Binatang Berkulit Keras Hasil Perikanan Laut Menurut Jenis, 2022**
Production and Production Value of Crustaceans in Marine Fisheries by Subdistrict, 2022

	<i>Jenis Type</i>	<i>Jumlah Produksi (Ton) Production (Ton)</i>	<i>Nilai (000 Rp,) Value (000 Rp,)</i>
	(1)	(2)	(3)
1	Serbajadi	-	-
2	Simpang Jernih	-	-
3	Peunaron	-	-
4	Birem Bayeun	-	-
5	Rantau Selamat	-	-
6	Sungai Raya	-	-
7	Peureulak	-	-
8	Peureulak Timur	-	-
9	Peureulak Barat	-	-
10	Ranto Peureulak	-	-
11	Idi Rayeuk	-	-
12	Peudawa	-	-
13	Banda Alam	-	-
14	Idi Tunong	-	-
15	Darul Ihsan	-	-
16	Idi Timur	-	-
17	Darul Aman	-	-
18	Nurussalam	-	-
19	Darul Falah	-	-
20	Julok	-	-
21	Indra Makmur	-	-
22	Pante Bidari	-	-
23	Simpang Ulim	3,72	148.720.000
24	Madat	-	-
	Aceh Timur	3,72	148.720.000

Sumber/Source: Dinas Perikanan Kabupaten Aceh Timur /Department of Fisheries of Aceh Timur Regency

Tabel 5.5.13 **Produksi dan Nilai Produksi Binatang Berkulit Lunak Hasil Perikanan Laut Menurut Jenis, 2022**
Production and Production Value of Echinoderms in Marine Fisheries by Subdistrict, 2022

<i>Jenis Type</i>		<i>Jumlah Produksi (Ton) Production (Ton)</i>	<i>Nilai (000 Rp,) Value (000 Rp,)</i>
(1)		(2)	(3)
1	Serbajadi	-	-
2	Simpang Jernih	-	-
3	Peunaron	-	-
4	Birem Bayeun	-	-
5	Rantau Selamat	-	-
6	Sungai Raya	-	-
7	Peureulak	-	-
8	Peureulak Timur	-	-
9	Peureulak Barat	-	-
10	Ranto Peureulak	-	-
11	Idi Rayeuk	-	-
12	Peudawa	-	-
13	Banda Alam	-	-
14	Idi Tunong	-	-
15	Darul Ihsan	-	-
16	Idi Timur	-	-
17	Darul Aman	-	-
18	Nurussalam	-	-
19	Darul Falah	-	-
20	Julok	-	-
21	Indra Makmur	-	-
22	Pante Bidari	-	-
23	Simpang Ulim	-	-
24	Madat	-	-
Aceh Timur		0,00	0,00

Sumber/Source: Dinas Perikanan Kabupaten Aceh Timur /Department of Fisheries of Aceh Timur Regency

Tabel 5.5.14 **Produksi dan Nilai Produksi Udang, Binatang Berkulit Keras dan Binatang Berkulit Lunak Hasil Perikanan Laut Menurut Jenis, 2022**
Production and Production Value of Shrimp, Crustaceans and Echinoderms in Marine Fisheries by Type, 2022

<i>Jenis Type</i>	<i>Jumlah Produksi (Ton) Production (Ton)</i>	<i>Nilai (000 Rp,) Value (000 Rp,)</i>
(1)	(2)	(3)
UDANG		
Udang Barong/ Lobster	1,90	104.500.000
Udang Dogol	0,49	21.960.000
Udang Jerbung/putih	49,42	3.212.300.000
Udang Kipas	7,54	528.010.000
Udang Krosok	23,43	1.054.305.000
Udang Windu	41,11	3.699.810.000
Udang Lainnya	124,12	4.964.760.000
BINATANG BERKULIT KERAS		
Kepiting	-	-
Rajungan	3,72	148.720.000
Lainnya	-	-
BINATANG BERKULIT LUNAK		
Cumi-cumi	0,00	-
Gurita	-	-
Tiram	-	-
Sotong	-	-
Lainnya	-	-

Sumber/Source: Dinas Perikanan Kabupaten Aceh Timur /Department of Fisheries of Aceh Timur Regency

Tabel
Table 5.5.15

Jumlah Rumah Tangga Perikanan Budidaya Menurut Kecamatan dan Jenis Budidaya di Kabupaten Aceh Timur, 2022

Number of Aquaculture Households by Subdistrict and Type of Aquaculture in Aceh Timur Regency, 2022

Kecamatan Subdistrict	Budidaya Laut Marine Culture	Tambak Brackish Water Pond	Kolam Fresh Water Pond	Keramba Cage	Jaring Apung Floating Cage Net	Sawah Paddy Field	Jumlah Total
(1)	(2)	(3)	(4)	(5)	(6)	(7)	(8)
1 Serbajadi			40				40
2 Simpang Jernih			10				10
3 Peunaron			50				50
4 Birem Bayeun		277	-				277
5 Rantau Selamat		405	-				405
6 Sungai Raya		305	-				305
7 Peureulak		674	-				674
8 Peureulak Timur		691	-				691
9 Peureulak Barat		247	-				247
10 Ranto Peureulak		-	19				19
11 Idi Rayeuk		102	-				102
12 Peudawa		155	-				155
13 Banda Alam		-	26				26
14 Idi Tunong			2				2
15 Darul Ihsan		-	2				2
16 Idi Timur		97	-				97
17 Darul Aman		271	-				271
18 Nurussalam		385	-				385
19 Darul Falah		-	8				8
20 Julok		426	-				426
21 Indra Makmur		-	-				-
22 Pante Bidari		-	38				38
23 Simpang Ulim		403	-				403
24 Madat		1.054	-				1 054
Aceh Timur		5 492	195				5 687

Sumber/Source: Dinas Perikanan Kabupaten Aceh Timur /Department of Fisheries of Aceh Timur Regency

Tabel 5.5.16 Luas Tambak (Ha) Menurut Teknologi Budidaya dan Kecamatan, 2022
Table 5.5.16 *Areal of Brackish Water Pond (Ha) by Cultivating Technology and Subdistrict, 2022*

	Kecamatan <i>Subdistrict</i>	Teknologi Budidaya <i>Cultivating Technology</i>			Jumlah <i>Total</i>
		Tradisional <i>Traditional</i>	Semi Intensif <i>Semi Intensive</i>	Intensif <i>Intensive</i>	
	(1)	(2)	(3)	(4)	(5)
1	Serbajadi	-	0	0	-
2	Simpang Jernih	-	0	0	-
3	Peunaron	-	0	0	-
4	Birem Bayeun	1.027	0	0	1.027,00
5	Rantau Selamat	953,1	18	53	1.024,10
6	Sungai Raya	978	0	0	978,00
7	Peureulak	2.115	0	0	2.115,00
8	Peureulak Timur	2.202	0	4	2.206,00
9	Peureulak Barat	439,96	0	7	447
10	Ranto Peureulak	1	0	0	0,85
11	Idi Rayeuk	128	0	0	128,00
12	Peudawa	137,2	0	5	142,20
13	Banda Alam		0	0	-
14	Idi Tunong		0	0	-
15	Darul Ihsan		0	0	-
16	Idi Timur	72,05	0	5	77,05
17	Darul Aman	253,5	231,74	9	494,24
18	Nurussalam	931	0	14	945
19	Darul Falah		0	0	-
20	Julok	1.293	-	-	1.293
21	Indra Makmur	-	0	0	-
22	Pante Bidari		0	0	-
23	Simpang Ulim	1.667	-	-	1.667
24	Madat	4.895	-	7	4.902
	Aceh Timur	16 652,70	249,74	104,00	17 446,40

Sumber/Source: Dinas Perikanan Kabupaten Aceh Timur / Department of Fisheries of Aceh Timur Regency

Tabel 5.5.17 **Produksi Tambak (Ton) Menurut Teknologi Budidaya dan Kecamatan, 2022**
Production of Brackish Water Pond (Ton) by Cultivating Technology and Subdistrict, 2022

	Kecamatan <i>Subdistrict</i>	Teknologi Budidaya <i>Cultivating Technology</i>			Jumlah <i>Total</i>
		Tradisional <i>Traditional</i>	Semi Intensif <i>Semi Intensive</i>	Intensif <i>Intensive</i>	
	(1)	(2)	(3)	(4)	
1	Serbajadi	-	-	-	-
2	Simpang Jernih	-	-	-	-
3	Peunaron	-	-	-	-
4	Birem Bayeun	582,8	-	-	582,80
5	Rantau Selamat	1.615,26	25,00	74,00	1.714,26
6	Sungai Raya	616,2	-	-	616,20
7	Peureulak	1.013,03	-	3,00	1.016,03
8	Peureulak Timur	1.928	-	-	1.928,00
9	Peureulak Barat	426,35	-	10,00	436,35
10	Ranto Peureulak	-	-	-	-
11	Idi Rayeuk	100,64	-	-	100,64
12	Peudawa	142,50	-	7,00	149,50
13	Banda Alam	-	-	-	-
14	Idi Tunong	-	-	-	-
15	Darul Ihsan	-	-	-	-
16	Idi Timur	64,74	-	7,00	71,74
17	Darul Aman	131,40	324,00	12,00	467,40
18	Nurussalam	1.010,93	-	-	1.010,93
19	Darul Falah	-	-	-	-
20	Julok	458,27	-	-	458,27
21	Indra Makmur	-	-	-	-
22	Pante Bidari	-	-	-	-
23	Simpang Ulim	1.087,15	-	-	1.087,15
24	Madat	4.603,80	-	-	4.603,80
	Aceh Timur	13 781,07	349,00	113,00	14 243,07

Sumber/Source: Dinas Perikanan Kabupaten Aceh Timur /Department of Fisheries of Aceh Timur Regency

Tabel 5.5.18 Jumlah Petani Tambak Menurut Kategori dan Kecamatan, 2022
Table 5.5.18 Number of Brackish Water Pond Farmer by Category and Subdistrict, 2022

	Kecamatan Subdistrict	Kategori Category		Jumlah Total
		Penuh Full Time	Sambilan Part Time	
	(1)	(2)	(3)	
1	Serbajadi	40	-	40
2	Simpang Jernih	10	-	10
3	Peunaron	50	-	50
4	Birem Bayeun	277	-	277
5	Rantau Selamat	405	-	405
6	Sungai Raya	305	-	305
7	Peureulak	674	-	674
8	Peureulak Timur	691	-	691
9	Peureulak Barat	247	-	247
10	Ranto Peureulak	19	-	19
11	Idi Rayeuk	102	-	102
12	Peudawa	155	-	155
13	Banda Alam	26	-	26
14	Idi Tunong	2	-	2
15	Darul Ihsan	2	-	2
16	Idi Timur	97	-	97
17	Darul Aman	271	-	271
18	Nurussalam	385	-	385
19	Darul Falah	8	-	8
20	Julok	426	-	426
21	Indra Makmur	-	-	-
22	Pante Bidari	38	-	38
23	Simpang Ulim	403	-	403
24	Madat	1.054	-	1.054
	Aceh Timur	5.687	-	5.687

Sumber/Source: Dinas Perikanan Kabupaten Aceh Timur / Department of Fisheries of Aceh Timur Regency

Tabel
Table 5.5.19**Produksi Perikanan Budidaya Menurut Kecamatan dan Subsektor di Kabupaten Aceh Timur (Ton), 2022**
Production of Fish Capture by Subdistrict and Subsector in Aceh Timur Regency (Ton), 2022

Kecamatan Subdistrict	Budidaya Laut Marine Culture	Tambak Brackish Water Pond	Kolam Fresh Water Pond	Keramba Cage	Jaring Apung Floating Cage Net	Sawah Paddy Field	Jumlah Total
(1)	(2)	(3)	(4)	(5)	(6)	(7)	(8)
1	Serbajadi	-	-	-	-	-	-
2	Simpang Jernih	-	-	-	-	-	-
3	Peunaron	-	-	-	-	-	-
4	Birem Bayeun	-	609,00	-	-	-	609,00
5	Rantau Selamat	-	1.713,10	-	-	-	1.713,10
6	Sungai Raya	-	710,80	-	-	-	710,80
7	Peureulak	-	1.073,30	28	-	-	1.101,30
8	Peureulak Timur	-	1.944,11	-	-	-	1.944,11
9	Peureulak Barat	-	516,90	-	-	-	516,90
10	Ranto Peureulak	-	-	4,91	-	-	4,91
11	Idi Rayeuk	-	156,97	-	-	-	156,97
12	Peudawa	-	160,30	-	-	-	160,30
13	Banda Alam	-	-	-	-	-	-
14	Idi Tunong	-	-	-	-	-	-
15	Darul Ihsan	-	-	1	-	-	1,00
16	Idi Timur	-	102,70	-	-	-	102,70
17	Darul Aman	-	514,18	-	-	-	514,18
18	Nurussalam	-	987,65	1,8	-	-	989,45
19	Darul Falah	-	-	3,6	-	-	3,60
20	Julok	-	504,47	-	-	-	504,47
21	Indra Makmur	-	-	-	-	-	-
22	Pante Bidari	-	-	70,214	-	-	70,21
23	Simpang Ulim	-	1.134,02	12,3	-	-	1.146,32
24	Madat	-	4.770,1	-	-	-	4.770,10
Aceh Timur	-	14 897,60	121,82	0,00	0,00	0,00	15 019,42

Sumber/Source: Dinas Perikanan Kabupaten Aceh Timur /Department of Fisheries of Aceh Timur Regency

Tabel 5.5.20 Luas Lahan Garam (Ha) Rakyat Menurut Kecamatan, 2022
Table 5.5.20 *Areal of Salt Pond (Ha) by Subdistrict, 2022*

Kecamatan <i>Subdistrict</i>		Luas Lahan (Ha) <i>Areal (Ha)</i>	Ket
(1)	(2)	(3)	
1	Serbajadi	-	
2	Simpang Jernih	-	
3	Peunaron	-	
4	Birem Bayeun	-	
5	Rantau Selamat	-	
6	Sungai Raya	-	
7	Peureulak	4,000	
8	Peureulak Timur	-	
9	Peureulak Barat	-	
10	Ranto Peureulak	-	
11	Idi Rayeuk	-	
12	Peudawa	-	
13	Banda Alam	-	
14	Idi Tunong	-	
15	Darul Ihsan	-	
16	Idi Timur	-	
17	Darul Aman	5,840	
18	Nurussalam	-	
19	Darul Falah	-	
20	Julok	0,240	
21	Indra Makmur	-	
22	Pante Bidari	-	
23	Simpang Ulim	-	
24	Madat	-	
Aceh Timur		10,080	-

Sumber/Source: Dinas Perikanan Kabupaten Aceh Timur /Department of Fisheries of Aceh Timur Regency

Tabel 5.5.21 **Kelompok Usaha Garam Rakyat dan Jumlah Petani Menurut Kecamatan, 2022**
Table 5.5.21 **Business Group of Traditional Salt and Number of Salt Farmers by Subdistrict, 2022**

Kecamatan <i>Subdistrict</i>		Kelompok Usaha Garam Rakyat <i>Business Group of Traditional Salt</i>	Kelompok Usaha Garam Rakyat <i>Business Group of Traditional Salt</i>
(1)		(2)	(3)
1	Serbajadi	-	-
2	Simpang Jernih	-	-
3	Peunaron	-	-
4	Birem Bayeun	-	-
5	Rantau Selamat	-	-
6	Sungai Raya	-	-
7	Peureulak	3	4
8	Peureulak Timur	-	-
9	Peureulak Barat	-	-
10	Ranto Peureulak	-	-
11	Idi Rayeuk	-	-
12	Peudawa	-	-
13	Banda Alam	-	-
14	Idi Tunong	-	-
15	Darul Ihsan	-	-
16	Idi Timur	-	-
17	Darul Aman	11	47
18	Nurussalam	-	-
19	Darul Falah	-	-
20	Julok	1	2
21	Indra Makmur	-	-
22	Pante Bidari	-	-
23	Simpang Ulim	-	-
24	Madat	-	-
Aceh Timur		15	53

Sumber/Source: Dinas Perikanan Kabupaten Aceh Timur / Department of Fisheries of Aceh Timur Regency

Tabel 5.5.22 **Jumlah Petani Garam Menurut Kategori dan Kecamatan, 2020-2022**
Table 5.5.22 **Number of Salt Farmers by Category and Subdistrict, 2020-2022**

	Kecamatan Subdistrict	Petani Garam Salt Farmers		
		2020	2021	2022
	(1)	(2)	(3)	(4)
1	Serbajadi	-	-	-
2	Simpang Jernih	-	-	-
3	Peunaron	-	-	-
4	Birem Bayeun	-	-	-
5	Rantau Selamat	-	-	-
6	Sungai Raya	-	-	-
7	Peureulak	42	24	4
8	Peureulak Timur	-	-	-
9	Peureulak Barat	-	-	-
10	Ranto Peureulak	-	-	-
11	Idi Rayeuk	-	-	-
12	Peudawa	-	-	-
13	Banda Alam	-	-	-
14	Idi Tunong	-	-	-
15	Darul Ihsan	-	-	-
16	Idi Timur	-	-	-
17	Darul Aman	150	160	47
18	Nurussalam	-	-	-
19	Darul Falah	-	-	-
20	Julok	2	2	2
21	Indra Makmur	-	-	-
22	Pante Bidari	-	-	-
23	Simpang Ulim	-	-	-
24	Madat	-	-	-
	Aceh Timur	242	186	53

Sumber/Source: Dinas Perikanan Kabupaten Aceh Timur /Department of Fisheries of Aceh Timur Regency

Tabel
Table 5.5.23**Produksi dan Nilai Produksi Garam Rakyat Menurut Kecamatan, 2022**
Production and Value Production of Salt by Subdistrict, 2022

Kecamatan <i>Subdistrict</i>		Jumlah Produksi (Ton) <i>Production (Ton)</i>	Nilai (000 Rp.) <i>Value (000 Rp.)</i>
(1)	(2)	(3)	
1	Serbajadi	-	-
2	Simpang Jernih	-	-
3	Peunaron	-	-
4	Birem Bayeun	-	-
5	Rantau Selamat	-	-
6	Sungai Raya	-	-
7	Peureulak	2,00	12.000
8	Peureulak Timur	-	-
9	Peureulak Barat	-	-
10	Ranto Peureulak	-	-
11	Idi Rayeuk	-	-
12	Peudawa	-	-
13	Banda Alam	-	-
14	Idi Tunong	-	-
15	Darul Ihsan	-	-
16	Idi Timur	-	-
17	Darul Aman	187,98	1.127.880
18	Nurussalam	-	-
19	Darul Falah	-	-
20	Julok	6,92	41.520
21	Indra Makmur	-	-
22	Pante Bidari	-	-
23	Simpang Ulim	-	-
24	Madat	-	-
Aceh Timur		196,90	1.181.400

Sumber/Source: Dinas Perikanan Kabupaten Aceh Timur /Department of Fisheries of Aceh Timur Regency

<https://acehtimurkab.bps.go.id>

06

INDUSTRI, PERTAMBANGAN, DAN ENERGI

INDUSTRY, MINING, AND ENERGY

Gambaran Pengelolaan Sampah

Kabupaten Aceh Timur, 2022



Total timbunan
sampah di TPA

51.344 m³



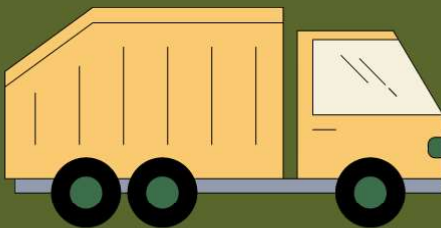
Rata-rata sampah
dibuang setiap hari

53.882,97 m³




Jumlah petugas
kebersihan

716 orang



Jumlah kendaraan roda
enam (dump truck)

21 unit



Jumlah kendaraan
alat berat

3 unit

PENJELASAN TEKNIS

1. **Pelanggan** adalah individu atau kelompok, baik rumah tangga, perusahaan atau institusi non profit yang membeli air bersih dari perusahaan air bersih.
2. **Air disalurkan** adalah volume air bersih dari perusahaan air bersih.
3. **Industri kecil** yakni sebuah industri yang hanya mempekerjakan 5-19 orang yang terdiri dari pekerja kasar yang dibayar, pekerja pemilik dan pekerja keluarga yang tidak dibayar. Perusahaan industri yang mempunyai tenaga kerja 1-4 orang disebut sebagai industri rumah tangga.

TECHNICAL NOTES

1. **Customers** are individuals or groups, whether household, company or non-profit institutions that buy water supply from water supply establishment.
2. **Distributed water** is the volume of water supply from water supply establishment.
3. **Small industry** is an industry that only employs 5-19 people consisting of paid manual workers, owner workers and unpaid family workers. Industrial companies that have a workforce of 1-4 people are called home industries.

ULASAN**Industri**

Industri menjadi semakin penting perannya dalam perekonomian suatu daerah. Industri – industri tersebut berperan dalam meningkatkan pendapatan maupun menyerap tenaga kerja. Melalui industri juga kebutuhan – kebutuhan masyarakat dapat terpenuhi secara mandiri.

Di Kabupaten Aceh Timur, perkembangan industri masih belum terlalu pesat, bahkan belum ada sentra industri khusus. Untuk data yang tercatat mengenai industri masih pada Data Potensi Industri Kecil Non Formal Menurut Komoditi. Pada tahun 2020 di Kabupaten Aceh Timur terdapat 1.807 unit industri kecil non formal dengan jumlah tenaga yang bekerja di sektor tersebut sebanyak 6.691 orang. Unit industri terbanyak adalah industri pangan 602 unit usaha, dimana jumlah tenaga kerja yang terserap 2.116 orang.

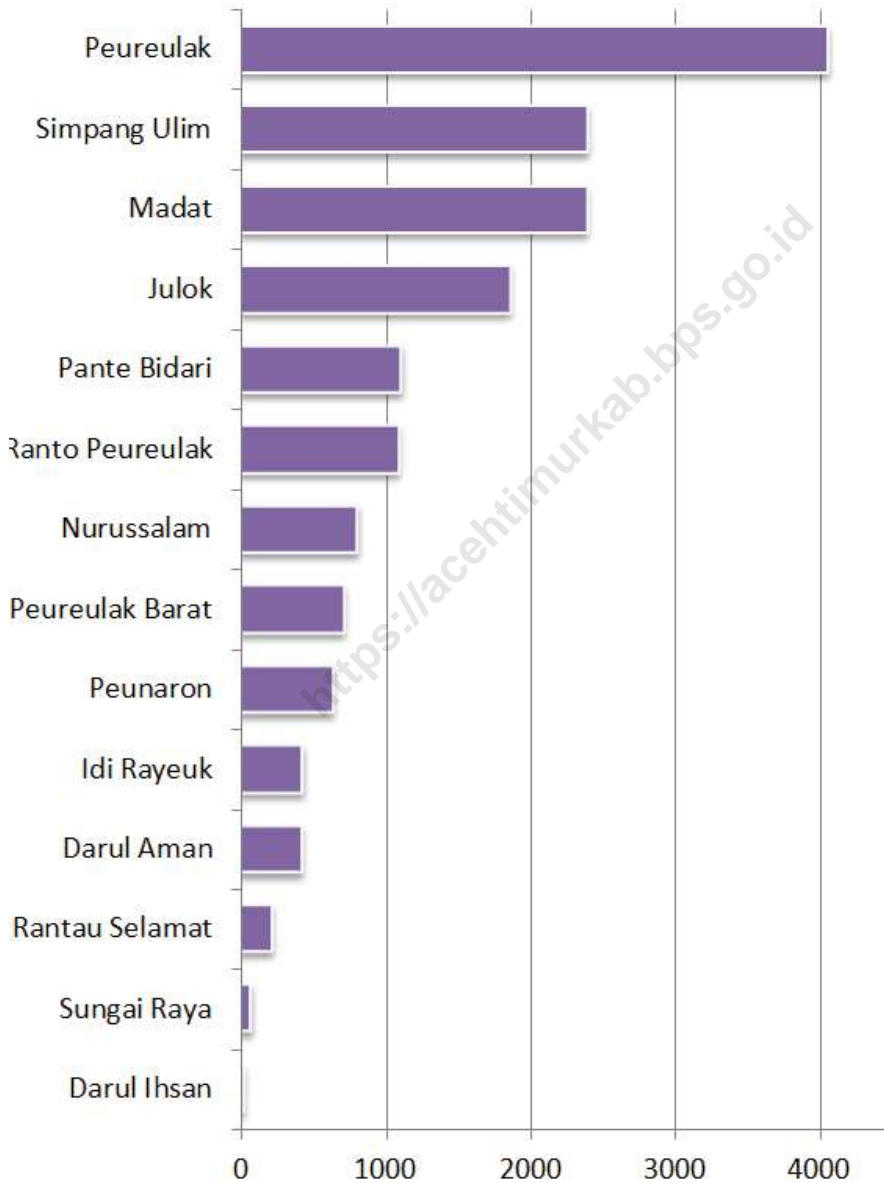
DESCRIPTION**Industry**

Industry became increasingly important role in the economy of a region. Industries plays a role in increasing income and employment. Through the industrial so supplies the needs of society independently.

In Aceh Timur Regency, industrial development is still not too fast, even there is no specific industry center. For the data recorded on the industry is still on the Potential of Small Data Non Formal According to Commodity. In 2020 in Aceh Timur Regency there are 1.807 non-formal small industrial unit by the number of personnel working in the sector, as many as 6.691 peoples. Most industrial units are food industry with 602 business units, where the number of workers absorbed 2.116 peoples.

Gambar
Figures 6.1

Sepuluh Industri yang Paling Banyak Menyerap Tenaga Kerja di Kabupaten Aceh Timur, 2022
Ten Industries that Absorb the Most Labor in Aceh Timur Regency, 2022



Sumber/Source: Dinas Perindustrian, Tenaga Kerja, dan Transmigrasi Kabupaten Aceh Timur/Department of Industry, Manpower and Transmigration of Aceh Timur Regency

6.1 ENERGI ENERGY

Tabel 6.1.1 Daya Terpasang, Produksi, dan Distribusi Listrik PT. PLN (Persero) pada Cabang/Ranting PLN Menurut Kecamatan di Kabupaten Aceh Timur, 2022
Installed Electricity Power, Production, and Distribution of PT. PLN (Persero) at PLN Branch by Subdistrict in Aceh Timur Regency, 2022

Kecamatan Subdistrict	Daya Terpasang Installed Electricity Power (KW)	Produksi Listrik Electricity Production (KWh)	Listrik Terjual Electricity Sold (KWh)	Dipakai Sendiri Own Used (KWh)	Susut/ Hilang Shrinkage/ Lost (KWh)
(1)	(2)	(3)	(4)	(5)	(6)
1 Serbajadi	1330	2382265,851	2151614,351	19780,85345	230651,4999
2 Simpang Jernih	322,55	577744,2484	521806,9241	4797,228783	55937,32429
3 Peunaron	2903,1	5199966,912	4696504,98	43177,28997	503461,9319
4 Birem Bayeun	7790,1	14233663,43	12830457,64	93396,12718	1309809,663
5 Rantau Selamat	1002,7	1832081,016	1651467,873	12021,44988	168591,6931
6 Sungai Raya	3253,7	5827953,684	5263689,936	48391,70141	564263,7484
7 Peureulak	15060,275	26975623,19	24363837,46	223988,7915	2611785,728
8 Peureulak Timur	2935,3	5257642,822	4748596,696	43656,19484	509046,1261
9 Peureulak Barat	4134,4	7405443,56	6688446,898	61490,19587	716996,6627
10 Ranto Peureulak	5716,45	10239175,66	9247816,435	85019,74415	991359,2232
11 Idi Rayeuk	18744,375	38343525,33	32472738,53	219369,4694	5870786,801
12 Peudawa	3370,825	6895365,344	5839614,223	30452,35858	1055751,121
13 Banda Alam	2668,675	5459046,112	4623210,19	28705,55814	835835,9222
14 Idi Tunong	2227,125	4555810,682	3858269,364	21319,17315	697541,3186
15 Darul Ihsan	1886,775	3859590,144	3268647,327	16154,32804	590942,817
16 Idi Timur	2816,425	5761283,763	4879172,158	20363,78526	882111,6049
17 Darul Aman	5372,825	10990659,94	9307877,238	52176,58795	1682782,706
18 Nurussalam	4115,925	8419543,17	7130424,799	39764,61619	1289118,371
19 Darul Falah	929,225	1900824,238	1609788,561	6930,345446	291035,6768
20 Julok	6964,175	14245928,21	12064730,56	67272,12022	2181197,648
21 Indra Makmur	3007,975	6153118,768	5211013,207	27547,35389	942105,5611
22 Pante Bidari	4716,025	9647108,749	8170037,504	60463,34208	1477071,245
23 Simpang Ulim	4835,725	9891967,272	8377405,677	30452,35858	1514561,595
24 Madat	5360,975	10966419,56	9287348,308	53585,96165	1679071,256

Sumber/Source: PT PLN (Persero) Wilayah Aceh Timur /PT PLN (Persero) Region of Aceh Timur

Tabel
Table 6.1.2

**Jumlah Pelanggan Listrik Menurut Kecamatan di
Kabupaten Aceh Timur, 2018-2022**
**Number of Electricity Customers by Subdistrict in Aceh
Timur Regency, 2018–2022**

	Kecamatan Subdistrict	2018	2019	2020	2021	2022
	(1)	(2)	(3)	(4)	(5)	(6)
1	Serbajadi	1 361	1 450	1 827	--	1.330,00
2	Simpang Jernih	0	318	5 761	--	322,55
3	Peunaron	2 946	3 112	3 132	--	2.903,10
4	Birem Bayeun	---	---	8 888	--	7.790
5	Rantau Selamat	---	---	2 733	--	1.003
6	Sungai Raya	2 969	2 853	3 411	--	3.253,70
7	Peureulak	10 624	10 902	8 110	--	15.060,28
8	Peureulak Timur	3 289	3 633	5 508	--	2.935,30
9	Peureulak Barat	4 198	4 662	7 905	--	4.134,40
10	Ranto Peureulak	5 839	6 120	5 684	--	5.716,45
11	Idi Rayeuk	7 988	7 688	6 819	--	18.744
12	Peudawa	2 477	2 384	3 809	--	3.371
13	Banda Alam	1 759	1 693	2 887	--	2.669
14	Idi Tunong	2 144	2 064	2 887	--	2.227
15	Darul Ihsan	1 313	1 264	4 777	--	1.887
16	Idi Timur	1 256	1 209	3 809	--	2.816
17	Darul Aman	4 109	3 954	5 570	--	5.373
18	Nurussalam	3 690	3 552	3 220	--	4.116
19	Darul Falah	700	673	4 164	--	929
20	Julok	5 758	5 541	7 162	--	6.964
21	Indra Makmur	3 802	3 659	2 271	--	3.008
22	Pante Bidari	5 181	4 986	7 886	--	4.716
23	Simpang Ulim	4 372	4 208	4 875	--	4.836
24	Madat	5 597	5 387	4 875	--	5.361

Sumber/Source: PT PLN (Persero) Wilayah Aceh Timur /PT PLN (Persero) Region of Aceh Timur

Tabel
Table 6.1.3**Jumlah Pelanggan dan Air yang Disalurkan Menurut
Kecamatan di Kabupaten Aceh Timur, 2022**
**Number of Customers and Distributed Water by Subdistrict
in Aceh Timur Regency, 2022**

	Kecamatan Subdistrict	Pelanggan Number of Customers	Air Disalurkan Distributed Water (m³)	Nilai Value (Rp)
	(1)	(2)	(3)	(4)
1	Serbajadi	-	-	-
2	Simpang Jernih	-	-	-
3	Peunaron	657	92450	538753100
4	Birem Bayeun	-	-	-
5	Rantau Selamat	370	32223	185328450
6	Sungai Raya	184	8544	53403250
7	Peureulak	4136	893042	5045917400
8	Peureulak Timur	-	-	-
9	Peureulak Barat	1175	70730	450636050
10	Ranto Peureulak	1440	243326	1373255150
11	Idi Rayeuk	906	79817	470062350
12	Peudawa	-	-	-
13	Banda Alam	-	-	-
14	Idi Tunong	-	-	-
15	Darul Ihsan	20	3015	17827100
16	Idi Timur	-	-	-
17	Darul Aman	426	45273	265028850
18	Nurussalam	829	130595	734110500
19	Darul Falah	-	-	-
20	Julok	1921	339202	1906363850
21	Indra Makmur	-	-	-
22	Pante Bidari	1166	196372	1137047350
23	Simpang Ulim	2534	358062	201443800
24	Madat	2740	347635	1959427200
	Aceh Timur	18504	2840286	16151596600

Sumber/Source: PDAM Tirta Peusada Kabupaten Aceh Timur /PDAM Tirta Peusada Region of Aceh Timur

Tabel
Table 6.1.4

Jumlah Perusahaan, Tenaga Kerja, dan Nilai Produksi Menurut Produk dan Klasifikasi Industri di Kabupaten Aceh Timur, 2022
Number of Establishment, Employees, and Production Value by Product and Industrial Classification in Aceh Timur Regency, 2022

Produk (Klasifikasi Industri) <i>Product (Industrial Classification)</i>	Perusahaan <i>Establishments</i>	Tenaga Kerja <i>Employee</i>	Nilai Produksi <i>Production Value (000)</i>
(1)	(2)	(3)	(4)
Industri Pengasinan Ikan (10211)	-	186	3,944,518
Pengolahan Tahu/Tempe (10391)	-	226	11,136,810
Industri Minyak Kelapa (10423)	-	6	15,505
Es Krim (10531)	-	5	2,000
Industri Roti/Kue Kering (10710)	-	620	10,226,357
Industri Gula Merah/Aren (10722)	-	14	51,600
Limun dan Sirup (10723)	-	7	105,000
Pengolahan Bubuk Kopi (10761)	-	53	892,970
Industri Garam Rakyat (10774)	-	136	470,900
Industri kue tradisional, pisang sale, dodol dan kue basah lainnya (10792)	-	1,11	18,533,453
Industri Keripik, Kerupuk, Opak dan Makanan Ringan Lainnya (10794)	-	92	2,063,100
Inudstri Minuman Ringan	-	5	63,000
Industri Air Minum Isi Ulang	-	193	2,417,100
Industri Peragian/Permentasi Bota Air Lainnya (Terasi)	-	5	756,000
Industri Berbasis Daging Lumatan dan Surimi	-	8	184,400
Penjahitan Pakaian Jadi	-	800	17,765,486
Penjahit peci/kopiah	-	8	147,250
Industri Garam Rakyat	-	-	-
Ketam Kosen	-	352	13,577,320
Pupuk alam	-	10	475,698
Batu bata	-	1,163	12,555,200
Batako/Traso/Ubin/Tegel	-	80	1,363,500
Komponen Bahan Bangunan	-	27	436,600

Lanjutan Tabel/Continued Table 6.1.4

Produk (Klasifikasi Industri) Product (Industrial Classification)	Perusahaan Establishments	Tenaga Kerja Employee	Nilai Produksi Production Value (000)
(1)	(2)	(3)	(4)
Industri Barang dari Semen	-	80	1,363,500
Industri Furniture dari Kayu	-	197	6,376,400
Industri Sabun dan Deterjen Pembersih	-	12	153,400
Pandai Besi	-	48	1,315,730
Bengkel las / bubut	-	266	7,604,838
Pembuatan Kapal Nelayan	-	57	2,821,100
Industri Rokok Daun	-	89	850,000
Tenun Tradisional	-	14	93,500
Industri Pakaian Jadi Sulaman/Bordir	-	188	146,455
Tas Terawang	-	5	241,500
Industri Anyaman dari Rotan/bambu	-	32	892,950
Industri Anyaman Bukan Rotan/Pandan	-	157	744,140
Gerabah	-	23	1,436,520
Industri Kerajinan YTDL	-	8	218,000
Industri Barang Perhiasan dari Logam Mulia (tukang Emas)	-	20	6,082,885
Reparasi sepeda motor	-	292	9,899,850
Reparasi mobil	-	19	423,950
Reparasi alat elektronik	-	6	153,000
Industri Percetakan Umum(Fotocopy)	-	10	195,400
Reparasi Dinamo	-	9	95,750
Sumber/Source: Dinas Perindustrian, Tenaga Kerja, dan Transmigrasi Kabupaten Aceh Timur/Department of Industry, Manpower and Transmigration of Aceh Timur Regency			

Tabel 6.1.5 Data Potensi Industri Kecil Non Formal Menurut Komoditi, 2022
Table 6.1.5 Potency of Small non Formal Industry by Commodity, 2022

<i>Komoditas Commodity</i>	<i>Jumlah Unit Usaha Number of Establishment</i>	<i>Jumlah Tenaga Kerja Number of Employee</i>	<i>Jumlah Nilai Investasi Investation Value (000 Rp)</i>	<i>Nilai Produksi Production Value (000 Rp)</i>
(1)	(2)	(3)	(4)	(5)
Jenis Industri Pangan				
Industri Ikan Asin dan Ikan Kayu	24	186	287,965	3,944,518
Industri Tahu/Tempe Kedelai	74	226	522,400	11,136,810
Industri Minyak Kelapa	2	6	4,170	15,505
Industri Pengolahan Es Krim	2	5	4,000	2,000
Industri Produksi Roti dan Kue	239	620	1,127,530	10,226,357
Industri Gula Merah	4	14	10,750	51,600
Industri Bubuk Kopi	17	53	223,025	892,970
Industri Pisang Sale dan Kue Basah	195	1,110	1,926,680	18,533,453
Industri Keripik	23	92	113,000	2,063,100
Jamu Tradisional	7	24	50,800	675,35
Industri sirup dan limun	1	7	16,500	105,000
Industri Minuman Ringan	2	5	7,500	63,000
Industri Air Minum Isi Ulang	67	193	2,592,505	2,417,100
Industri Peragian/Fermentasi Bota Air Lainnya (Terasi)	2	5	6,000	756,000
Industri Berbasis Daging Lumatan dan Surimi	2	8	77,000	184,400
Jenis Industri Sandang				
Industri Penjahitan Sesuai Pesanan	408	800	2,123,986	17,765,486
Penjahit peci/kopiah	4	8	26,950	147,250
Jenis Industri Kimia dan Bahan Bangunan				
Industri Garam Rakyat	9	136	161,300	470,900
Ketam Kosen	74	352	2,879,225	13,577,320
Pupuk alam	1	10	427,000	475,698

Lanjutan Tabel/Continued Table 6.1.5

<i>Komoditas Commodity</i>	<i>Jumlah Unit Usaha Number of Establishment</i>	<i>Jumlah Tenaga Kerja Number of Employee</i>	<i>Jumlah Nilai Investasi Investation Value (000 Rp)</i>	<i>Nilai Produksi Production Value (000 Rp)</i>
(1)	(2)	(3)	(4)	(5)
Batu bata	186	1,163	3,657,690	12,555,200
Batako/Traso/Ubun/Tegel	18	80	529,900	1,363,500
Komponen Bahan Bangunan	5	27	239,500	436,600
Industri Barang dari Semen	18	80	529,900	1,363,500
Industri Furnitur Dari Kayu	84	197	1,782,475	6,376,400
Industri Sabun dan Deterjen Pembersih	5	12	74,939	153,400
Jenis Industri Logam dan Elektronika				
Bengkel las / bubut	97	266	3,457,475	7,604,838
Pembuatan Kapal Nelayan	9	57	1,041,400	2,821,100
Industri Pandai Besi	22	48	106,500	1,315,730
Jenis Industri Kerajinan				
Industri Rokok Daun	15	89	158,000	850,000
Tenun Tradisional	1	14	15,700	93,500
Industri Pakaian Jadi Sulaman/Bordir	76	188	1,013,795	146,455
Tas Terawang	1	5	20,500	241,500
Industri Anyaman dari Rotan dan Bambu	8	32	36,850	892,950
Industri Anyaman Bukan Rotan/ Pandan	69	157	213,172	744,140
Industri Kerajinan YTDL	5	23	703,85	1,436,520
Industri Barang Perhiasan dari Logam Mulia (Toko Emas)	5	20	578,270	6,082,885
Jasa Lainnya				
Reparasi Sepeda Motor	155	292	3,905,300	9,899,850
Reparasi Mobil	7	19	1,145,500	423,950

Lanjutan Tabel/*Continued Table* 6.1.5

<i>Komoditas Commodity</i>	<i>Jumlah Unit Usaha Number of Establishment</i>	<i>Jumlah Tenaga Kerja Number of Employee</i>	<i>Jumlah Nilai Investasi Investation Value (000 Rp)</i>	<i>Nilai Produksi Production Value (000 Rp)</i>
(1)	(2)	(3)	(4)	(5)
Reparasi Alat Elektronik	2	6	95,000	153,000
Industri Pencetakan Umum (Fotocopy)	6	10	815,000	195,400
Reparasi Dinamo	3	9	67,750	95,750

Sumber/*Source*: Dinas Perindustrian, Tenaga Kerja, dan Transmigrasi Kabupaten Aceh Timur/*Department of Industry, Manpower and Transmigration of Aceh Timur Regency*

Tabel 6.1.6 Keadaan Perusahaan Daerah Air Minum (PDAM), 2022
Table Condition of Drinking Water Local Company, 2022

	Rincian <i>Description</i>	Satuan <i>Measurement</i>	Jumlah <i>Total</i>
	(1)	(2)	(3)
1	Pipa Induk	meter	80273
2	Pipa Distribusi	meter	298599
3	Kapasitas Bak Penampung	m ³	2579,5
4	Langganan Aktif	SR	18504
5	Jumlah Air Yang Terjual	m ³	2840286
6	Jumlah Air Yang Terpakai	m ³	2840286
7	Rata Tarif Per M3	Rp	4890
8	Penerimaan Penjualan Air	Rp	14707163225,5
9	Penerimaan Non Operasional	Rp	164933985981
10	Jumlah Karyawan	Orang	150
Struktur Biaya			
Biaya Antara			
	Bahan Bakar	Rp	13562088
	Bahan Kimia	Rp	2119953200
	Biaya Perjalanan, Adm, & Bayar Jasa	Rp	715356864
	Pembelian Bahan, Alat-alat Perawatan	Rp	1893779568
Biaya Primer			
	Upah dan Gaji	Rp	6331489926
	Listrik Operasional	Rp	3085973935
	Penyusutan	Rp	3764336082
	Surplus/Defisit	Rp	(1972042173)

Sumber/Source: PDAM Tirta Peusada Kabupaten Aceh Timur /PDAM Tirta Peusada Region of Aceh Timur

Tabel
Table 6.1.7**Jumlah dan Nilai Air Bersih yang Diproduksi dan
Disalurkan Setiap Bulan Oleh PDAM, 2022**
**Number and Value of Water Supply Produced and
Distributed Every Month by PDAM, 2022**

Bulan Month	Produksi Production		Distribusi Distribution	
	Air Diproduksi Produced (m3)	Nilai Produksi Production Value (Rp)	Air Disalurkan Distributed (m3)	Nilai Perolehan Value (Rp)
(1)	(2)	(3)	(4)	(5)
Januari January	370296	710968320	3247733	878186192
Februari February	368338	688008960	312954	846227616
Maret March	362892	696752640	317331	858063024
April April	392842	754256640	345615	934542960
Mei May	415795	798326400	365457	988195728
Juni June	371484	713249280	327462	885457248
Juli July	386840	742732800	340684	921209536
Agustus August	395614	759578880	348466	942252964
September September	394038	756552960	343531	928907824
Oktober October	383949	737182080	337166	911696864
November November	363703	698309760	319364	863560256
Desember December	366823	704300160	320165	865726160
Aceh Timur	4563614	8760218880	4002968	10824025472

Sumber/Source: PDAM Tirta Peusada Kabupaten Aceh Timur /PDAM Tirta Peusada Region of Aceh Timur

Tabel 6.1.8 **Gambaran Pengelolaan Sampah di Kabupaten Aceh Timur, 2018-2022**
Table 6.1.8 **Description of Trash Management in Region Aceh Timur, 2018-2022**

Rincian Description	Satuan Measurement	2018	2019	2020	2021	2022
(1)	(2)	(3)	(4)	(5)	(6)	(7)
1 Estimasi total timbunan sampah di TPA	m ³	47434	48383	49350	50337	51344
2 Rata-rata sampah dibuang tiap hari	m ³	52958,40	53487,98	53906,43	53596,68	53882,97
Rumah Tangga	m ³	26479,20	26743,99	26953,22	26798,34	26941,48
Industri	m ³	5295,84	5348,80	5390,64	5359,67	5388,30
Perkantoran	m ³	7943,76	8023,20	8085,96	8039,50	8082,44
Pasar dan Perdagangan	m ³	10591,68	10697,60	10781,29	10719,34	10776,59
Kawasan Umum Lainnya	m ³	2647,92	2674,40	2695,32	2679,83	2694,15
Sampah Tinja	lt	135000	27000	42000	6000	63000
3 Jumlah Petugas Kebersihan	orang	685	685	685	711	716
4 Rata-rata biaya retribusi	juta	28,372500	68,663500	45,410000	50150000	64560000
5 Jumlah Kendaraan Roda Enam / Dump Truck	unit	15	15	17	20	21
6 Jumlah Kendaraan Alat Berat	unit	2	2	3	3	3

Sumber/Source: Dinas Lingkungan Hidup Kabupaten Aceh Timur/Environment Services of Aceh Timur Regency

07

PARIWISATA

TOURISM

Objek Wisata
di Kabupaten Aceh Timur, 2022

Air Terjun Sendang Sari
(Gp. Alue Nyamuk
Kec. Birem Bayeun)

Pantai Kuala Mak Leugee
(Gp. Leuge Kec. Peureulak)

Pantai Paya Dua
(Gp. Kuala Kec. Peudawa)

Pantai Kuala Peudawa
(Gp. Kuala Kec. Peudawa)

Kuala Peulangi
(Gp. Matang Rayeuk PP
Kec. Idi Timur)



PENJELASAN TEKNIS

1. **Wisatawan mancanegara** (wisman) ialah setiap pengunjung yang mengunjungi suatu negara di luar tempat tinggalnya, didorong oleh satu atau beberapa keperluan tanpa bermaksud memperoleh penghasilan di tempat yang dikunjungi dan lamanya kunjungan tersebut tidak lebih dari satu tahun (12 bulan).
2. **Bintang satu** merupakan peringkat terendah untuk hotel yang telah disertifikasi. Hotel berbintang satu memiliki jumlah kamar yang tidak terlalu banyak. Minimal harus ada 15 kamar tidur standar dengan luas minimal 20 meter persegi. Fasilitas lain yang harus disediakan antara lain kamar mandi dalam, room cleaning, restoran, serta sarapan bagi pengunjung.
3. Hotel **bintang dua** setidaknya harus memiliki satu kamar suite dengan luas minimal 44 meter persegi dan 20 kamar standar dengan luas 22 meter persegi. Fasilitas di dalam kamar meliputi kamar mandi, AC, televisi, dan telepon. Selain itu, hotel juga perlu dilengkapi dengan lobby, bar, fasilitas olahraga, dan wahana rekreasi. Letak hotel bintang dua pun berada di lingkungan bebas polusi dan strategis.
4. Hotel **bintang tiga** setidaknya berada di kawasan bisnis, pusat

TECHNICAL NOTES

1. **Foreign tourists** (tourists) are any visitors who visit a country outside their residence, driven by one or more needs without intending to earn income at the place visited and the length of the visit is not more than one year (12 months).
2. **One star** is the lowest rating for a hotel that has been certified. One-star hotels have not too many rooms. There must be a minimum of 15 standard bedrooms with an area of at least 20 square meters. Other facilities that must be provided include private bathroom, room cleaning, restaurant and breakfast for visitors.
3. **Two star** hotels must have at least one suite with a minimum area of 44 square meters and 20 standard rooms with an area of ?? 22 square meters. In-room amenities include a bathroom, air conditioning, television and telephone. In addition, the hotel also needs to be equipped with a lobby, bar, sports facilities and recreational facilities. The location of the two-star hotel is in a pollution-free and strategic environment.
4. At least **three-star** hotels are in the business district, shopping centers,

perbelanjaan, atau tol. Fasilitas yang harus ada di hotel bintang tiga antara lain 30 kamar tipe standar dengan luas minimal 24 meter persegi, serta dua kamar tipe suite dengan luas 48 meter persegi. Selain itu, fasilitas seperti AC, Wi-Fi, TV, kamar mandi, dan toilet di dalam kamar harus dipenuhi. Restoran di hotel berbintang tiga juga dikelola oleh manajemen hotel sendiri.

5. Hotel **bintang empat** harus memiliki kamar tipe standar berjumlah 50 kamar dengan luas 24 meter persegi dan tiga kamar tipe suite dengan luas 48 meter persegi. Lokasi hotel berbintang empat harus strategis, tak jauh dari tempat wisata, pusat perbelanjaan, atau tempat makan. *Water heater* adalah fasilitas yang wajib ada di hotel bintang empat. Sarana olahraga, rekreasi, bar serta lobby dengan luas minimal 100 meter persegi juga bisa ditemukan di hotel bintang empat.
6. Hotel **berbintang lima** mudah ditemukan di pusat kota, dekat kawasan bisnis, pusat perbelanjaan, maupun hiburan. Seratus kamar tipe standar berukuran 26 meter persegi dan tiga kamar suite berukuran 52 meter persegi harus tersedia di hotel bintang lima. Fasilitas jacuzzi, olahraga, kolam renang, tempat bermain anak, parkir valet, dan concierge tentu sesuai

or toll roads. The facilities that must be available in a three-star hotel include 30 standard type rooms with a minimum area of 24 square meters, and two suite-type rooms with an area of ?? 48 square meters. In addition, facilities such as air conditioning, Wi-Fi, TV, bathroom and toilet in the room must be fulfilled. The restaurant in a three-star hotel is also managed by the hotel management itself.

5. A **four star** hotel must have standard type rooms totaling 50 rooms with an area of 24 square meters and three suite type rooms with an area of ?? 48 square meters. The location of a four-star hotel must be strategic, not far from tourist attractions, shopping centers, or places to eat. A water heater is a must-have facility in a four-star hotel. Sports facilities, recreation, bars and a lobby with a minimum area of 100 square meters can also be found in four-star hotels.
6. **Five-star** hotels are easy to find in the city center, near business districts, shopping centers and entertainment areas. One hundred standard type rooms measuring 26 square meters and three suites measuring 52 square meters should be available in a five-star hotel. Jacuzzi facilities, sports, swimming pool, children's playground, valet parking, and concierge are of course according to the price issued

harga yang dikeluarkan para tamu. Restoran di hotel bintang lima juga harus mampu melayani pesan antar ke kamar selama 24 jam.

by the guests. Restaurants in five-star hotels must also be able to serve delivery to rooms for 24 hours.

<https://acehtimurkab.bps.go.id>

ULASAN

Pada tahun 2021, di Kabupaten Aceh Timur terdapat 1 hotel bintang 3 dan 8 penginapan. Jumlah penginapan bertambah 1 dari tahun 2020. Hotel bintang 3 yang dimaksud yaitu The Royal Idi Hotel yang berada di Tanah Anoe, Idi Rayeuk.

Adapun jumlah wisatawan mancanegara dan domestik pada tahun 2021 mengalami penurunan signifikan dari tahun sebelumnya. Jumlah wisatawan mancanegara berkurang dari 7 orang menjadi 0 orang wisatawan pada tahun 2021. Sementara itu, wisatawan domestik yang pada tahun 2020 berjumlah 7.011 orang naik drastis menjadi 16.217 orang saja.

DESCRIPTION

In 2021, in East Aceh Regency there will be 1 3-star hotel and 8 inns. The number of accommodations has increased by 1 from 2020. The 3-star hotel in question is The Royal Idi Hotel located in Tanah Anoe, Idi Rayeuk.

The number of foreign and domestic tourists in 2021 experienced a significant decrease from the previous year. The number of foreign tourists decreased from 7 people to 0 tourists in 2021. Meanwhile, domestic tourists which in 2020 amounted to 7,011 people rose dramatically to 16,217 people.

Gambar 7.1
Figures

Jumlah Pengunjung Hotel per Bulan di Kabupaten Aceh Timur, 2021
Number of Hotel Visitors by Month in Aceh Timur Regency, 2021



Sumber/Source: Dinas Pariwisata, Pemuda dan Olah Raga Kabupaten Aceh Timur/Department of Tourism, Youth and Sportsof Aceh Timur Regency

Tabel
Table 7.1**Jumlah Hotel dan Akomodasi Lainnya Menurut Klasifikasi
di Kabupaten Aceh Timur, 2013-2022**
**Number of Hotel and Other Accomodations by Classification
in Aceh TImur Regency, 2013-2022**

Tahun Year	Hotel Hotels					Akomodasi Lainnya Other Accommodation
	Bintang 1 1 Star	Bintang 2 2 Star	Bintang 3 3 Star	Bintang 4 4 Star	Bintang 5 5 Star	
(1)	(2)	(3)	(4)	(5)	(6)	(7)
2013	-	-	-	-	-	-
2014	-	-	-	-	-	3
2015	-	-	-	-	-	4
2016	-	-	-	-	-	4
2017	-	-	1	-	-	5
2018	-	-	1	-	-	5
2019	-	-	1	-	-	5
2020	-	-	1	-	-	7
2021	-	-	1	-	-	8
2022	-	-	1	-	-	8

Sumber/Source: Dinas Pariwisata, Pemuda dan Olah Raga Kabupaten Aceh Timur/Department of Tourism, Youth and Sports of Aceh Timur Regency

Tabel
Table 7.2

Hotel dan Penginapan di Kabupaten Aceh Timur, 2022
Hotel in Aceh Timur Regency, 2022

	Nama Hotel/Penginapan	Lokasi	Jumlah Kamar	Jumlah Tenaga Kerja
	(1)	(2)	(3)	(4)
1	Hotel Khalifah	Jln.Petua Husen no.1 Kec. Idi Rayeuk	40	6
2	Wisma Alatas	Gampong Jawa kec. Idi Rayeuk	20	5
3	Wisma Ulya	Dusun HTM.Yusuf Gp.Tanah Anoe Kec.Idi Rayeuk	15	6
4	Wisma 88	Gampong Jawa kec. Idi Rayeuk	30	7
5	Shafira Guest House	Jln.Medan-B.Aceh No 99 (depan Terminal Baru),Pasir Putih Peureulak	14	3
6	The Royal Idi Hotel	Jln Raya Medan- Banda Aceh Tanah Anoe Idi Rayeuk	75	35
	Guest House Alatas	Jln Raya Medan- Banda Aceh Gampong Aceh Kec. Idi Rayeuk	11	3
7	Wisma Al-Ghany	Desa Titi Baro Kecamatan Idi Rayeuk	13	4
8	Motel Danil	Jln. Banda Aceh- Medan Desa Tumpok Teungoh Julok	10	4

Sumber/Source: Dinas Pariwisata, Pemuda dan Olah Raga Kabupaten Aceh Timur/Department of Tourism, Youth and Sports of Aceh Timur Regency

Tabel
Table 7.3**Jumlah Pengunjung Hotel per Bulan di Kabupaten Aceh Timur, 2022**
Number of Hotel Visitors by Month in Aceh Timur Regency, 2022

Bulan Month	The Royal Idi Hotel	Hotel Khalifah	Wisma Alatas	Wisma Ulya	Wisma 88	Guest Hotel Alatas	Shafira Guest Hotel	Motel Danil	Wisma Al- Ghany
(1)	(2)	(3)	(4)	(5)	(6)	(7)	(8)	(9)	(10)
Januari/January	1.068	86	90	35	40	50	56	20	16
Februari/February	1.223	84	102	30	46	64	88	25	12
Maret/March	1.957	130	140	40	52	70	70	30	18
April/April	1331	301	102	32	31	58	57	18	14
Mei/May	1902	250	162	28	42	74	46	22	20
Juni/June	1.771	122	66	30	39	54	66	18	13
Juli/July	1049	120	82	26	50	38	72	21	20
Agustus/August	1.062	132	158	21	50	50	79	20	17
September/September	1.250	116	234	43	40	72	35	35	25
Oktober/October	1.445	145	284	50	60	86	41	32	25
November/November	1.160	142	198	40	52	80	50	25	20
Desember/December	686	90	114	30	55	54	54	35	15
Aceh Timur	15.904	1718	1732	405	557	750	714	301	215

Sumber/Source: Dinas Pariwisata, Pemuda dan Olah Raga Kabupaten Aceh Timur/Department of Tourism, Youth and Sportsof Aceh Timur Regency

Tabel
Table 7.4

**Jumlah Wisatawan Mancanegara dan Domestik di
Kabupaten Aceh Timur, 2016-2022**
*Number of International and Domestic Visitors in Aceh
Timur Regency, 2016-2022*

Tahun Year	Jenis Wisatawan	
	M mancanegara	Domestik
(1)	(2)	(3)
2016	-	34 245
2017	58	13 872
2018	83	15 952
2019	43	15 589
2020	7	7 011
2021	0	16 217
2022	13	22.296

Sumber/Source: Dinas Pariwisata, Pemuda dan Olah Raga Kabupaten Aceh Timur/Department of Tourism, Youth and Sports of Aceh Timur Regency

Tabel
Table 7.5**Nama, Jenis, dan Lokasi Objek Wisata di Kabupaten Aceh Timur, 2022**
Name, Type, and Location of Tourism Object in Aceh Timur Regency, 2022

	Nama Objek Wisata	Jenis Objek Wisata	Lokasi Objek Wisata
	(1)	(2)	(3)
1	Air Terjun Sendang Sari	Alam	Gp. Alue Nyamuk Kec. Birem Bayeun
2	Pantai Kuala Mak Leugee	Alam	Gp. Leuge Kec. Peureulak
3	Pantai Paya Dua	Alam	Gp. Kuala Kec. Peudawa
4	Pantai Kuala Peudawa	Alam	Gp. Kuala Kec. Peudawa
5	Kuala Peulangi	Alam	Gp. Matang Rayeuk PPKec. Idi Timur

Sumber/Source: Dinas Pariwisata, Pemuda dan Olah Raga Kabupaten Aceh Timur/Department of Tourism, Youth and Sports of Aceh Timur Regency

08

TRANSPORTASI DAN KOMUNIKASI

TRANSPORTATION AND COMMUNICATION

Jumlah Paket Pos Kilat yang Dikirim dan Diterima
oleh PT Pos Indonesia Kab. Aceh Timur, 2022

Rantau Seulamat

↑ 393
↓ 3.728

1.500 ↑
10.944 ↓

Peureulak

Idi Rayeuk

↑ 2.525
↓ 10.770

683 ↑
3.797 ↓

Darul Aman

Julok

↑ 628
↓ 5.892

1.338 ↑
4.301 ↓

Simpang Ulim

PENJELASAN TEKNIS

1. Menurut Departemen Pekerjaan Umum Dirjen Bina Marga 1992, kondisi jalan dapat diklasifikasikan sebagai berikut:
 1. Jalan dengan kondisi baik adalah jalan dengan permukaan perkerasan yang benar-benar rata, tidak ada gelombang dan tidak ada kerusakan permukaan.
 2. Jalan dengan kondisi sedang adalah jalan dengan kerataan permukaan perkerasan sedang, mulai ada gelombang tetapi tidak ada kerusakan permukaan.
 3. Jalan dengan koondisi rusak ringan adalah jalan dengan permukaan perkerasan sudah mulai bergelombang, mulai ada kerusakan permukaan dan penambalan kurang dari 20 dari luas jalan yang ditinjau.
 4. Jalan dengan kondisi rusak berat adalah jalan dengan permukaan perkerasan sudah banyak kerusakan seperti bergelombang, retak-retak buaya, dan terkelupas yang cukup besar 20-60 dari ruas jalan yang ditinjau disertai dengan kerusakan lapis pondasi seperti amblas, sungkur, dan sebagainya.
2. **Kendaraan bermotor** adalah setiap kendaraan yang digerakkan oleh peralatan teknik yang ada pada kendaraan tersebut, biasanya digunakan untuk angkutan orang atau barang diatas jalan raya selain kendaraan

TECHNICAL NOTES

1. *According to the Department of Public Works, Directorate General of Highways, 1992, road conditions can be classified as follows:*
 1. *A road in good condition is a road with a completely flat pavement surface, no waves and no surface damage.*
 2. *A road in moderate condition is a road with a moderate pavement surface, starting to have waves but no surface damage.*
 3. *A road with a lightly damaged condition is a road with a pavement surface that has started to be bumpy, there has been surface damage and patches less than 20 of the area of the road under review.*
 4. *A road with a heavily damaged condition is a road with a pavement surface that has a lot of damage such as bumps, crocodile cracks, and a large chunk of 20-60 of the road sections under review accompanied by damage to the foundation layers such as collapsing, sungkur, and so on.*
2. **Motorized vehicles** are any vehicles that are driven by technical equipment available in these vehicles, usually used to transport people or goods on the highway other than vehicles that run on the tracks. Motorized vehicles recorded

yang berjalan di atas rel. Kendaraan bermotor yang dicatat adalah semua jenis kendaraan kecuali kendaraan bermotor TNI/Polri dan Korps Diplomatik.

are all types of vehicles except TNI / Polri and Diplomatic Corps vehicles.

3. **Bea Balik Nama (BBN)** Kendaraan Bermotor adalah pajak atas penyerahan hak milik kendaraan bermotor sebagai akibat perjanjian dua pihak atau perbuatan sepihak atau keadaan terjadi karena jual beli, tukar menukar, hibah, warisan, atau pemasukan ke dalam badan usaha.
4. **Rumah Pos** adalah unit pelayanan pos yang berlokasi di unit pemukiman transmigrasi dan diurus oleh seorang petugas yang ditunjuk oleh Kantor Wilayah/ Kantor Departemen Transmigrasi dan diberi bimbingan dan panjar kerja dari PT Pos Indonesia (Persero).
5. **Pos Express** merupakan layanan premium dari Pos Indonesia dengan waktu pengiriman maksimum sehari sampai sejak barang diposkan.
6. **Pos Kilat Khusus** adalah layanan dari Pos Indonesia untuk kiriman aman dan cepat dengan standar waktu penyerahan (SWP) H+2 s.d H+9 hari sejak barang diposkan.
7. **Wesel pos** adalah sarana pelayanan pengiriman uang di dalam negeri dan ke luar negeri melalui pos yang paling sederhana dan ekonomis.
3. **Transfer of Motor Vehicle Title Fee** is a tax on the transfer of ownership of a motor vehicle as a result of an agreement between two parties or an unilateral act or a situation arising from a sale and purchase, exchange, grant, inheritance, or entry into a business entity.
4. **Post House** is a postal service unit located in the transmigration settlement unit and is managed by an officer appointed by the Regional Office / Office of the Ministry of Transmigration and given guidance and employment advancement from PT Pos Indonesia (Persero).
5. **Post Express** is a premium service from Pos Indonesia with a maximum delivery time of one day until the item is posted.
6. **Special Post** is a service from Pos Indonesia for safe and fast shipments with a standard delivery time (SWP) H + 2 to H + 9 days from the time the goods are posted.
7. **Wesel Post** are the simplest and most economical means of sending money domestically and abroad by post.

ULASAN

Hanya 57,8% jembatan yang tengah pada kondisi baik di Kabupaten Aceh Timur pada tahun 2020. 25,3% dalam kondisi rusak ringan, dan sisanya 16,9% rusak berat.

Panjang jalan keseluruhan di Kabupaten Aceh Timur yaitu 1599,92 km dengan jenis permukaan terpanjang yaitu telford/kerikil (67,2%) sedangkan 32,6% merupakan aspal.

DESCRIPTION

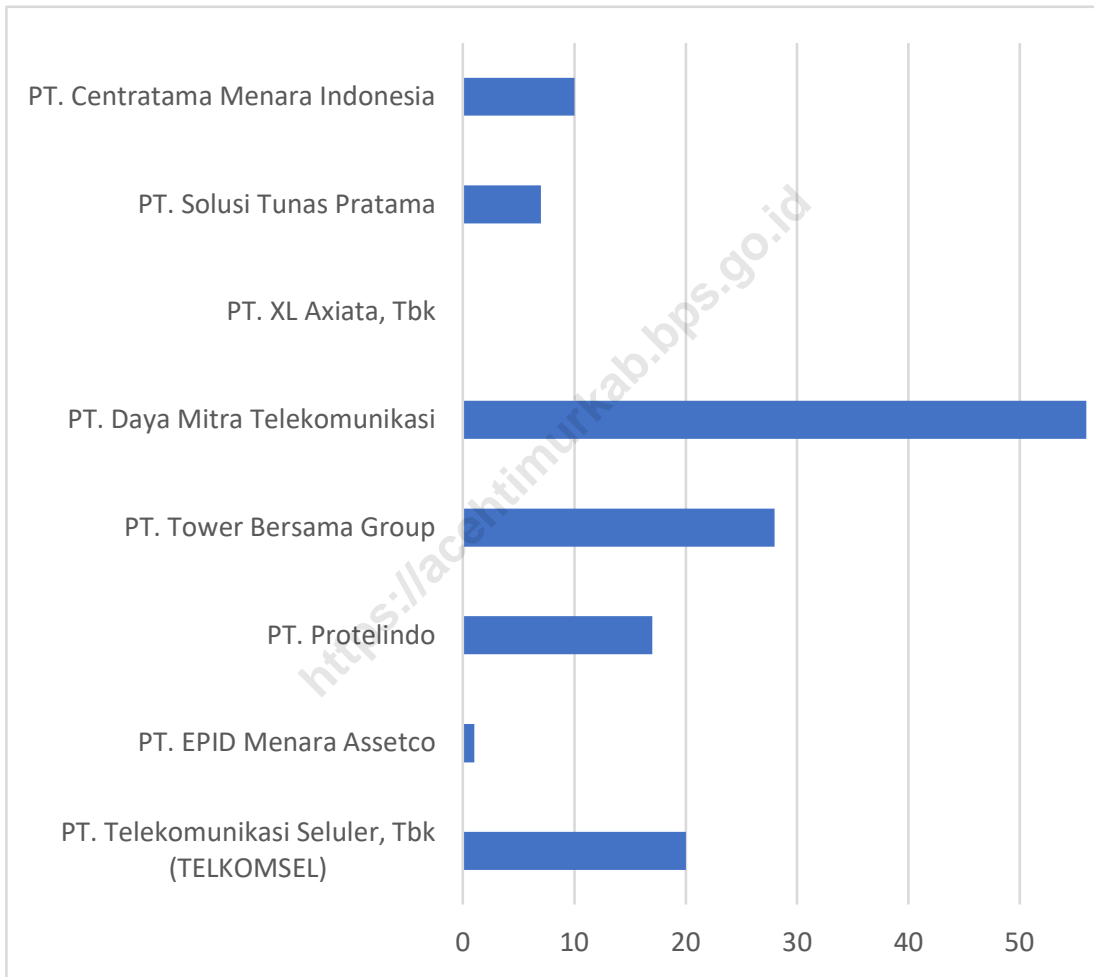
Only 57.8% of the bridges are in good condition in East Aceh Regency in 2020. 25.3% are in a minor condition, and the remaining 16.9% are heavily damaged.

The overall length of roads in East Aceh District is 1599.92 km with the longest type of surface is telford / gravel (67.2%) while 32.6% is asphalt.

<https://acehtimurkab.bps.go.id>

Gambar 8.1
Figures

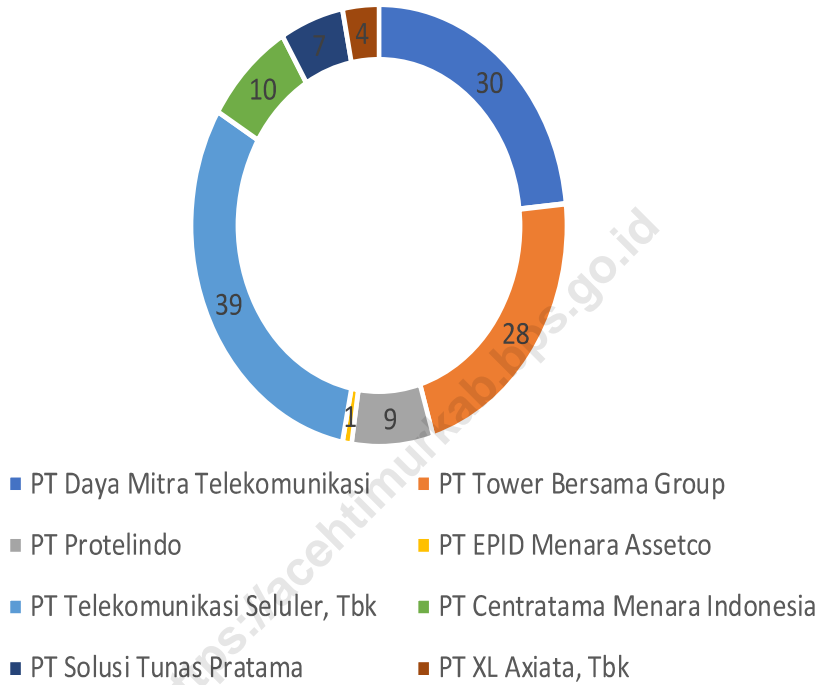
Jumlah Menara Telekomunikasi Menurut Perusahaan Telekomunikasi di Kabupaten Aceh Timur, 2021
Number of Telecommunication Towers by Telecommunication Company in Aceh Timur Regency, 2022



Sumber/Source: Dinas Pekerjaan Umum dan Perumahan/ Department of Public Works and Housing

Gambar 8.2
Figures

Banyaknya Menara Telekomunikasi Menurut Kecamatan di Kabupaten Aceh Timur, 2021
Number of Telecommunication Towers by Subdistrict in Aceh Timur Regency (km), 2021



Sumber/Source: Dinas Komunikasi dan Informatika /Department of Communication and Information Technology

8.1 TRANSPORTASI TRANSPORTATION

Tabel 8.1.1 **Jumlah Jembatan Menurut Kondisi Jembatan di Kabupaten Aceh Timur, 2021**
Table 8.1.1 **Number of Bridges by Bridge Condition in East Aceh Regency, 2021**

Kondisi Condition	Volume	Satuan
(1)	(2)	(3)
Baik	300,5	METER
Rusak Ringan	117	UNIT
Rusak Berat	78	UNIT

Sumber/Source: Dinas Pekerjaan Umum dan Perumahan Rakyat Kabupaten Aceh Timur/Department of Public Works and Housing of Aceh Timur Regency

Tabel 8.1.2 Panjang Jembatan Menurut Kecamatan di Kabupaten Aceh Timur, 2021
Table 8.1.2 Length of Bridges by Subdistrict in Aceh Timur Regency, 2021

Kecamatan Subdistrict		Panjang (m)
(1)		(2)
1	Serbajadi	52
2	Simpang Jernih	60
3	Peunaron	503
4	Birem Bayeun	233
5	Rantau Selamat	112
6	Sungai Raya	337
7	Peureulak	243
8	Peureulak Timur	152
9	Peureulak Barat	266
10	Ranto Peureulak	223
11	Idi Rayeuk	152
12	Peudawa	78
13	Banda Alam	447
14	Idi Tunong	220
15	Darul Ihsan	78
16	Idi Timur	447
17	Darul Aman	220
18	Nurussalam	427
19	Darul Falah	543
20	Julok	517
21	Indra Makmur	194
22	Pante Bidari	562
23	Simpang Ulim	149,50
24	Madat	192
Aceh Timur		6 303,5

Sumber/Source: Dinas Pekerjaan Umum dan Perumahan Rakyat Kabupaten Aceh Timur/Department of Public Works and Housing of Aceh Timur Regency

Tabel 8.1.3 Panjang Jalan Menurut Kecamatan dan Jenis Permukaan Jalan di Kabupaten Aceh Timur, 2022
Length of Roads by Subdistrict and Type of Road Surface in Aceh Timur Regency, 2022

	Kecamatan Subdistrict	Jenis Permukaan Jalan/Type of Road Surface				Jumlah Total
		Aspal/ Penetrasi Macadam	Perkerasan Beton	Telford/ Kerikil	Tanah/ Belum Tembus	
	(1)	(2)	(3)	(4)	(5)	(6)
1	Serbajadi	2,58	-	41,53	-	44,11
2	Simpang Jernih	1,54	-	5,74	-	7,28
3	Peunaron	3,7	-	57,32	-	61,02
4	Birem Bayeun	35,2	-	101,14	-	136,34
5	Rantau Selamat	10,91	-	34,33	-	45,24
6	Sungai Raya	8,9	-	20,67	-	29,57
7	Peureulak	68,33	0,07	40,59	-	108,99
8	Peureulak Timur	15,69	-	37,82	-	53,51
9	Peureulak Barat	16,76	-	57,97	-	74,73
10	Ranto Peureulak	13,17	0,03	39,09	-	52,29
11	Idi Rayeuk	54,12	-	34,4	-	88,52
12	Peudawa	14,09	-	41,83	-	55,92
13	Banda Alam	12,66	-	5,6	-	18,26
14	Idi Tunong	15,82	-	44,47	-	60,29
15	Darul Ihsan	13,46	-	27,18	0,83	41,47
16	Idi Timur	12,31	-	17,98	1,19	31,48
17	Darul Aman	45,62	-	57,58	-	103,2
18	Nurussalam	13,22	-	56,48	-	69,7
19	Darul Falah	13,96	-	13,84	-	27,8
20	Julok	42,43	-	63,65	-	106,08
21	Indra Makmur	21,83	-	29,86	0,87	52,56
22	Pante Bidari	21,66	-	152,98	-	174,64
23	Simpang Ulim	32,01	-	54,23	0,13	86,37
24	Madat	32	0,2	38,35	-	70,55
	Aceh Timur	521,97	0,3	1074,63	3,02	1599,92

Sumber/Source: Dinas Pekerjaan Umum dan Perumahan Rakyat Kabupaten Aceh Timur/Department of Public Works and Housing of Aceh Timur Regency

Tabel
Table 8.1.4**Panjang Jalan Menurut Kecamatan dan Kondisi Permukaan Jalan di Kabupaten Aceh Timur, 2021**
Length of Roads by Subdistrict and Condition of Road Surface in Aceh Timur Regency (km), 2021

Kecamatan Subdistrict		Kondisi Permukaan Jalan/Type of Road Surface				Jumlah Total
		Baik	Sedang	Rusak Ringan	Rusak Berat	
(1)	(2)	(3)	(4)	(5)	(6)	
1	Serbajadi	2,18	0,6	7,39	33,94	44,11
2	Simpang Jernih	1,62	0,2	2,08	3,38	7,28
3	Peunaron	3,9	0,8	5,12	51,2	61,02
4	Birem Bayeun	22,74	3,7	35,42	74,48	136,34
5	Rantau Selamat	9,26	1,77	7,97	26,24	45,24
6	Sungai Raya	7,08	0,8	17,99	3,7	29,57
7	Peureulak	62,47	2,1	39,69	4,74	109
8	Peureulak Timur	12,14	1,68	35,4	4,29	53,51
9	Peureulak Barat	11,82	0,7	58,93	3,28	74,73
10	Ranto Peureulak	14,67	0,6	25,92	14,94	56,13
11	Idi Rayeuk	39,27	9,25	36,3	3,7	88,52
12	Peudawa	14,64	0,77	33,59	6,92	55,92
13	Banda Alam	8,71	3,03	6,02	0,5	18,26
14	Idi Tunong	11,81	3,66	32,29	12,52	60,28
15	Darul Ihsan	8,59	1,3	23,5	8,08	41,47
16	Idi Timur	14,1	1,8	13,82	1,76	31,48
17	Darul Aman	30,09	6,03	58,48	8,61	103,21
18	Nurussalam	19,06	1,45	42,13	7,07	69,71
19	Darul Falah	10,29	1,9	13,25	2,36	27,8
20	Julok	23,4	5,8	63,28	13,6	106,08
21	Indra Makmur	15,13	2,35	28,87	6,2	52,55
22	Pante Bidari	16,21	5,65	98,85	53,93	174,64
23	Simpang Ulim	24,5	4,4	44,89	12,57	86,36
24	Madat	24,13	3,1	36,35	6,97	70,55
Aceh Timur		407,81	63,44	767,53	364,98	1603,76

Sumber/Source: Dinas Pekerjaan Umum dan Perumahan Rakyat Kabupaten Aceh Timur/Department of Public Works and Housing of Aceh Timur Regency

Tabel 8.1.5 Jumlah Kendaraan Bermotor Berdasarkan Jenisnya di Kabupaten Aceh Timur, 2021
Table 8.1.5 *Number of Motorized Vehicles by Type in Aceh Timur Regency, 2021*

Kode Code	Jenis Kendaraan Type of Vehicles	Jumlah Total
	(2)	(3)
A	Sedan, Jeep, Station Wagon, dan Mini Bus	
A1	Pribadi (hitam)	2 406
A2	Umum (kuning)	-
A3	Dinas (merah)	3
B	Bus dan Microbus	
B1	Pribadi (hitam)	18
B2	Umum (kuning)	3
B3	Dinas (merah)	-
C	Pick Up dan Truck/Light Truck	
C1	Pribadi (hitam)	1 375
C2	Umum (kuning)	531
C3	Dinas (merah)	-
D	Alat Berat dan Ransus	
D1	Pribadi (hitam)	-
D2	Umum (kuning)	-
D3	Dinas (merah)	55
E	Sepeda Motor dan Becak	
E1	Pribadi (hitam)	24 618
E2	Umum (kuning)	-
E3	Dinas (merah)	-
Jumlah/Total		29 009

Sumber/Source: Kantor Samsat Kabupaten Aceh Timur/Samsat Office of Aceh Timur Regency

Tabel 8.1.6 Jumlah Penambahan Objek Pajak Kendaraan Berdasarkan Pembayaran BBN di Kabupaten Aceh Timur, 2021
Table 8.1.6 Number of Vehicle Tax Object Addition Based on BBN Payment in Aceh Timur Regency, 2021

Jenis Kendaraan Type of Vehicles		BBN-I (Baru)	BBN-II (Jual Beli)	BBN-II (Mutasi Non BL)
(1)	(2)	(3)	(4)	
1 Sedan	-	1	31	
2 Jeep	19	2	14	
3 Minibus	205	10	144	
4 Microbus	3	-	-	
5 Bus	-	-	-	
6 Pick Up	79	5	46	
7 Truck	6	35	15	
8 Alat Berat	-	-	-	
9 Ransus	1	2	1	
10 L Truck	18	81	12	
11 Sepeda Motor	14	20	17	
12 Becak	-	-	-	
13 Sepeda Motor Roda 3	9	-	-	
Aceh Timur	8 811	156	280	

Sumber/Source: Kantor Samsat Kabupaten Aceh Timur/Samsat Office of Aceh Timur Regency

Tabel 8.1.7 Jumlah BBN I Per Jenis Kendaraan di Kabupaten Aceh Timur, 2021
The Amount of BBN I Per Type of Vehicle in Aceh Timur Regency, 2021

Jenis Kendaraan Type of Vehicles	Plat Hitam		Plat Kuning		Plat Merah	
	Jumlah (Unit)	Nilai (000)	Jumlah (Unit)	Nilai (000)	Jumlah (Unit)	Nilai (000)
(1)	(2)	(3)	(4)	(5)	(6)	(7)
1 Sedan	-	-	-	-	-	-
2 Jeep	19	737 370	-	-	-	-
3 Minibus	204	3 464 514	-	-	1	24 759
4 Microbus	-	-	-	-	3	90 540
5 Bus	-	-	-	-	-	-
6 Pick Up	73	798 966	-	-	4	60 651
7 Truck	-	-	6	80 244	-	-
8 Alat Berat	-	-	-	-	-	-
9 Ransus	-	-	-	-	1	26 932
10 L Truck	-	-	18	210 816	-	-
11 Sepeda Motor	8 466	12 702 465	-	-	4	8 592
12 Becak	-	-	-	-	-	-
13 Sepeda Motor Roda 3	9	9 255	-	-	-	-
Aceh Timur	8 771	17 712 541	24	291 060	13	211 474

Sumber/Source: Kantor Samsat Kabupaten Aceh Timur/Samsat Office of Aceh Timur Regency

Tabel
Table 8.1.8

Jumlah BBN II Per Jenis Kendaraan di Kabupaten Aceh Timur, 2021
The Amount of BBN II Per Type of Vehicle in Aceh Timur Regency, 2021

Jenis Kendaraan Type of Vehicles	Plat Hitam		Plat Kuning		Plat Merah	
	Jumlah (Unit)	Nilai (000)	Jumlah (Unit)	Nilai (000)	Jumlah (Unit)	Nilai (000)
(1)	(2)	(3)	(4)	(5)	(6)	(7)
1 Sedan	-	-	-	-	-	-
2 Jeep	19	737 370	-	-	-	-
3 Minibus	204	3 464 514	-	-	1	24 759
4 Microbus	-	-	-	-	3	90 540
5 Bus	-	-	-	-	-	-
6 Pick Up	73	798 966	-	-	4	60 651
7 Truck	-	-	6	80 244	-	-
8 Alat Berat	-	-	-	-	-	-
9 Ransus	-	-	-	-	1	26 932
10 L Truck	-	-	18	210 816	-	-
11 Sepeda Motor	8 466	12 702 465	-	-	4	8 592
12 Becak	-	-	-	-	-	-
13 Sepeda Motor Roda 3	9	9 225	-	-	-	-
Aceh Timur	8 771	17 712 541	24	291 060	13	211 474

Sumber/Source: Kantor Samsat Kabupaten Aceh Timur/Samsat Office of Aceh Timur Regency

Tabel 8.1.9 Data Perhubungan di Kabupaten Aceh Timur, 2016-2022
Table *Transportation Data in Aceh Timur Regency, 2016-2022*

	Tahun Year	Data Penumpang	Data Kendaraan Keluar-Masuk Terminal	Jumlah Uji KIR Angkutan Umum
	(1)	(2)	(3)	(4)
1	2016	30 6565	1 095	1 863
2	2017	20 292	180 000	1 897
3	2018	82 374	146 258	1 815
4	2019	97 704	215 013	1 903
5	2020	53 346	82 465	1 868
6	2021	49 159	50 492	-
7	2022	35 731	36 570	-

Sumber/Source: Dinas Perhubungan Kabupaten Aceh Timur/Transportation Service of Aceh Timur Regency

8.2 KOMUNIKASI COMMUNICATION

Tabel 8.2.1 Banyaknya Fasilitas Kantor Pos Menurut Kecamatan di Kabupaten Aceh Timur, 2021-2022
Number of Post Office Facilities by Subdistrict in Aceh Timur Regency, 2021-2022

	Kecamatan Subdistrict	Kantor Pos Post Office		Rumah Pos Post House	
		2021	2022	2021	2022
	(1)	(2)	(3)	(4)	(5)
1	Serbajadi	-	-	-	-
2	Simpang Jernih	-	-	-	-
3	Peunaron	-	-	-	-
4	Birem Bayeun	-	-	-	-
5	Rantau Selamat	1	1	-	-
6	Sungai Raya	-	-	-	-
7	Peureulak	1	1	-	-
8	Peureulak Timur	-	-	-	-
9	Peureulak Barat	-	-	-	-
10	Ranto Peureulak	-	-	-	-
11	Idi Rayeuk	1	1	-	-
12	Peudawa	-	-	-	-
13	Banda Alam	-	-	-	-
14	Idi Tunong	-	-	-	-
15	Darul Ihsan	-	-	-	-
16	Idi Timur	-	-	-	-
17	Darul Aman	1	1	-	-
18	Nurussalam	-	-	-	-
19	Darul Falah	-	-	-	-
20	Julok	1	1	-	-
21	Indra Makmur	-	-	-	-
22	Pante Bidari	-	-	-	-
23	Simpang Ulim	1	1	-	-
24	Madat	-	-	-	-
	Aceh Timur	6	6	-	-

Sumber/Source: PT. POS (Persero) Langsa/PT. POS (Persero) Langsa

Tabel 8.2.2 Jumlah Surat Kilat Khusus yang Dikirim dan Diterima Dalam Wilayah Kerja PT Pos Indonesia Kabupaten Aceh Timur, 2022
Number of Special Letter Send and Received by PT Pos Indonesia in Aceh Timur Regency, 2022

Kantor Pos Post Office	Pengiriman Send	Nilai Value (Rp)	Penerimaan Received
(1)	(2)	(3)	(4)
Rantau Selamat	7	346 320	452
Peureulak	42	1 028 460	567
Idi Rayeuk	177	2 724 640	1 079
Darul Aman	5	213 000	201
Julok	-	-	355
Simpang Ulim	5	128 000	283
Aceh Timur	236	4 440 420	2 937

Sumber/Source: PT. POS (Persero) Langsa/PT. POS (Persero) Langsa

Tabel
Table 8.2.3

Jumlah Pos Express yang Dikirim dan Diterima Dalam Wilayah Kerja PT Pos Indonesia Kabupaten Aceh Timur, 2022

Number of Post Express Send and Received by PT Pos Indonesia in Aceh Timur Regency, 2022

Kantor Pos Post Office	Pengiriman Send	Nilai Value (Rp)	Penerimaan Received
(1)	(2)	(3)	(4)
Rantau Selamat	7	190 220	11
Peureulak	96	3 998 940	9
Idi Rayeuk	178	5 858 100	19
Darul Aman	-	-	6
Julok	-	-	4
Simpang Ulim	-	-	-
Aceh Timur	281	10 047 260	49

Sumber/Source: PT. POS (Persero) Langsa/PT. POS (Persero) Langsa

Tabel
Table 8.2.4**Jumlah Paket Pos Kilat yang Dikirim dan Diterima Dalam Wilayah Kerja PT Pos Indonesia Kabupaten Aceh Timur, 2022****Number of Packet Post Express Send and Received by PT Pos Indonesia in Aceh Timur Regency, 2022**

Kantor Pos Post Office	Pengiriman Send	Nilai Value (Rp)	Penerimaan Received
(1)	(2)	(3)	(4)
Rantau Selamat	393	10 805 362	3 728
Peureulak	1 500	36 558 659	10 944
Idi Rayeuk	2 525	61 062 030	10 770
Darul Aman	683	9 036 237	3 797
Julok	682	22 235 194	5 892
Simpang Ulim	1 338	21 993 102	4 301
Aceh Timur	7 121	161 690 584	39 432

Sumber/Source: PT. POS (Persero) Langsa/PT. POS (Persero) Langsa

Tabel
Table 8.2.5

Jumlah Pengiriman dan Pembayaran Wesel Pos Dalam Wilayah Kerja PT Pos Indonesia Kabupaten Aceh Timur, 2022
Number of Special Wesel Send and Received by PT Pos Indonesia in Aceh Timur Regency, 2022

Kantor Pos Post Office	Pengiriman Send		Penerimaan Received	
	Pengiriman Send	Nilai Value (Rp)	Pengiriman Send	Nilai Value (Rp)
(1)	(2)	(3)	(4)	(5)
Rantau Selamat	24	40 460 000	70	81 722 300
Peureulak	304	78 300 000	542	1 404 101 488
Idi Rayeuk	321	192 357 000	376	1 194 748 454
Darul Aman	22	15 370 000	47	50 574 500
Julok	19	62 842 000	156	484 560 083
Simpang Ulim	9	11 342 000	95	372 743 512
Aceh Timur	699	400 671 000	1 286	3 588 450 337

Sumber/Source: PT. POS (Persero) Langsa/PT. POS (Persero) Langsa

Tabel 8.2.6 Jumlah Menara Telekomunikasi Menurut Perusahaan Telekomunikasi di Kabupaten Aceh Timur, 2022
Table 8.2.6 *Number of Telecommunication Towers by Telecommunication Company in Aceh Timur Regency (km), 2022*

Perusahaan Compan		Jumlah Menara Number of Towers
(1)		(2)
1	PT. Telekomunikasi Seluler, Tbk (TELKOMSEL)	20
2	PT EPID Menara Assetco	1
3	PT. Protelindo	17
4	PT. Tower Bersama Group	28
5	PT. Daya Mitra Telekomunikasi	56
6	PT. XL Axiata, Tbk	-
7	PT. Solusi Tunas Pratama	7
8	PT. Centratama Menara Indonesia	10
Aceh Timur		139

Sumber/Source: Dinas Komunikasi dan Informatika /Department of Communication and Information Technology

Tabel
Table 8.2.7

**Banyaknya Menara Telekomunikasi Menurut Kecamatan
di Kabupaten Aceh Timur, 2021**
*Number of Telecommunication Towers by Subdistrict in Aceh
Timur Regency (km), 2021*

Kecamatan Subdistrict		Jumlah Tower Number of Towers
(1)		(2)
1	Serbajadi	1
2	Simpang Jernih	1
3	Peunaron	3
4	Birem Bayeun	6
5	Rantau Selamat	6
6	Sungai Raya	5
7	Peureulak	16
8	Peureulak Timur	6
9	Peureulak Barat	7
10	Ranto Peureulak	8
11	Idi Rayeuk	22
12	Peudawa	6
13	Banda Alam	3
14	Idi Tunong	3
15	Darul Ihsan	1
16	Idi Timur	1
17	Darul Aman	4
18	Nurussalam	4
19	Darul Falah	1
20	Julok	8
21	Indra Makmur	6
22	Pante Bidari	5
23	Simpang Ulim	7
24	Madat	9
Aceh Timur		139

Sumber/Source: Dinas Komunikasi dan Informatika /Department of Communication and Information Technology

<https://acehtimurkab.bps.go.id>

PENJELASAN TEKNIS

1. **Perbankan** adalah industri yang menangani uang tunai, kredit, dan transaksi keuangan lainnya. Perbankan didefinisikan sebagai kegiatan bisnis dalam menerima dan menjaga uang yang dimiliki oleh individu dan entitas lain, dan kemudian meminjamkan uang ini untuk melakukan kegiatan ekonomi seperti menghasilkan untung atau sekadar menutupi biaya operasional.
2. **Koperasi** adalah sebuah organisasi ekonomi yang dimiliki dan dioperasikan oleh orang-seorang demi kepentingan bersama. Koperasi melandaskan kegiatan berdasarkan prinsip gerakan ekonomi rakyat yang berdasarkan asas kekeluargaan.
3. **Koperasi Aktif** adalah Koperasi yang dalam 3 tahun terakhir secara berturut-turut mengadakan RAT (Rapat Anggota Tahunan) dan melakukan kegiatan usaha untuk melayani anggota.
4. **Koperasi Unit Desa** adalah suatu Koperasi serba usaha yang beranggotakan penduduk desa dan berlokasi di daerah pedesaan, daerah kerjanya biasanya mencakup satu wilayah kecamatan. Pembentukan KUD ini merupakan penyatuan dari beberapa Koperasi pertanian yang kecil dan banyak jumlahnya di pedesaan.
5. **Koperasi karyawan** adalah

TECHNICAL NOTES

1. **Banking** is an industry that handles cash, credit, and other financial transactions. Banking is defined as business activities in receiving and maintaining money owned by individuals and other entities, and then lending this money to carry out economic activities such as generating profits or simply covering operational costs.
2. A **cooperative** is an economic organization that is owned and operated by individuals for the common interest. Cooperatives base activities based on the principles of the people's economic movement which are based on the principle of kinship.
3. **Active Cooperative** is a Cooperative which in the last 3 (three) consecutive years has held an Annual Member Meeting (RAT) and has conducted business activities to serve its members.
4. **Village Unit Cooperative** is a multi-business cooperative consisting of villagers and located in a rural area, the working area usually covers one sub-district area. The formation of the KUD is an integration of several small and large numbers of agricultural cooperatives in the countryside.
5. **Employee cooperative** is a

sebuah koperasi yang berada di sebuah perusahaan tertentu. Anggota koperasi ini adalah para karyawan dari perusahaan tersebut.

6. **Koperasi Tidak Aktif** adalah koperasi yang tidak melaksanakan Rapat Anggota dalam tiga tahun berturut-turut dan atau tidak melaksanakan kegiatan usaha.
 7. **Simpanan pokok** adalah simpanan yang pertama kali dibayarkan oleh anggota koperasi saat bergabung menjadi anggota. Simpanan ini hanya dibayarkan sekali saja.
 8. **Simpanan wajib** adalah simpanan yang wajib di bayar sebulan sekali.
 9. **Simpanan sukarela** adalah simpanan yang besarnya tidak di tentukan, tetapi bergantung kepada kemampuan anggota.
 10. **Koperasi Primer** adalah semua koperasi yang didirikan dan beranggotakan orang seorang. Sedangkan **Koperasi Sekunder** adalah semua koperasi yang didirikan oleh dan beranggotakan Badan Hukum Koperasi, baik Badan Hukum Koperasi Primer dan atau Badan Hukum Koperasi Sekunder.
 11. **Sisa hasil usaha** koperasi merupakan pendapatan koperasi yang diperoleh dalam satu tahun buku dikurangi dengan biaya, penyusutan, dan kewajiban lainnya termasuk pajak dalam tahun buku yang bersangkutan.
6. **Inactive Cooperatives** are cooperatives that have not held Member Meetings in three consecutive years and or have not carried out business activities.
 7. **Principal savings** are deposits that are first paid by cooperative members when they join as members. This deposit is only paid once.
 8. **Mandatory savings** are savings that must be paid once a month.
 9. **Voluntary savings** are deposits whose size is not determined, but depends on the member's ability.
 10. **Primary Cooperatives** are all cooperatives that are established and consist of one person. Meanwhile, **secondary cooperatives** are all cooperatives established by and with the membership of a cooperative legal entity, either a primary cooperative legal entity or a secondary cooperative legal entity.
 11. The **remainder** of the cooperative's operating income is the cooperative's income earned in one financial year minus expenses, depreciation and other liabilities including taxes in the financial year concerned.

ULASAN**DESCRIPTION**

Jumlah Koperasi Aktif di Kabupaten Aceh Timur pada tahun 2020 sebanyak 365 koperasi. Menurut data dari Dinas Perdagangan, Koperasi, dan UKM pada tahun 2020 terdapat 250 unit koperasi yang aktif dan sisanya 115 koperasi merupakan koperasi yang tidak aktif.

The number of active cooperatives in East Aceh Regency in 2020 is 365 cooperatives. According to data from the Office of Trade, Cooperatives and SMEs in 2020 there are 250 active cooperative units and the remaining 115 cooperatives are inactive cooperatives.

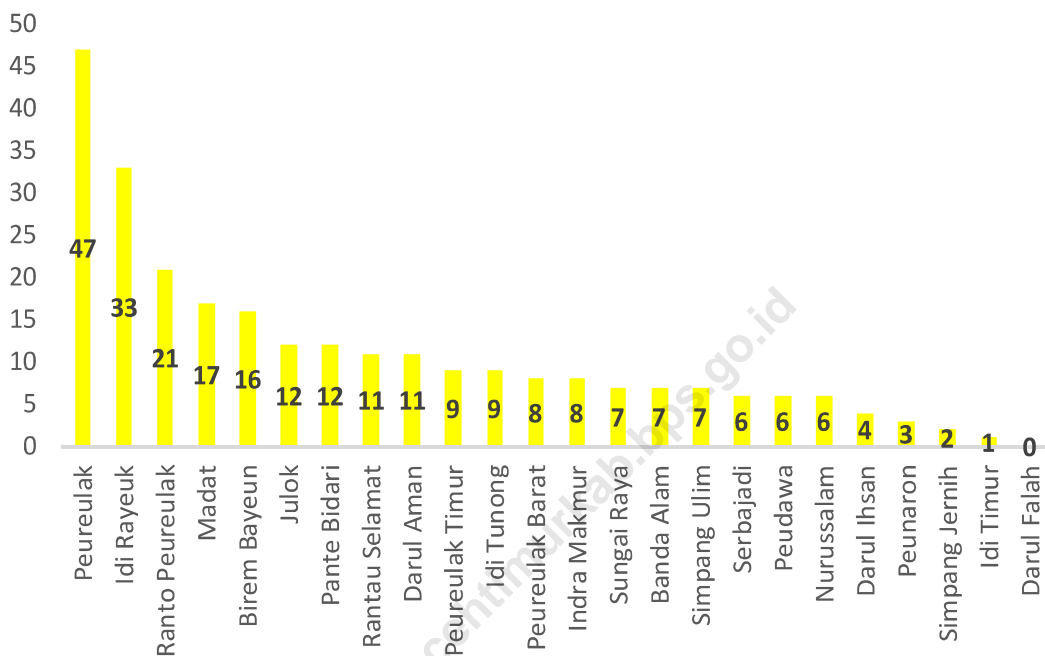
Jumlah Aset Koperasi di Aceh Timur Berjumlah Rp. 61.564.542.000 dan Jumlah Omset sebesar Rp. 34.790.116.000 sedangkan untuk SHU berjumlah 1.195.486.

Total Cooperative Assets in East Aceh Amounting to Rp. 61,564,542,000 and a total turnover of Rp. 34,790,116,000 while the amount for SHU was 1,195,486.

<https://acehtimurkab.bps.go.id>

Gambar 9.1
Figures

Jumlah Koperasi Aktif Menurut Kecamatan, 2020
Number of active cooperatives by district, 2020



Tabel
Table 9.1**Jumlah Koperasi Menurut Jenis Koperasi dan Kecamatan di Kabupaten Aceh Timur, 2022**
Number of Cooperative by Type of Cooperative and Subdistrict in Aceh Timur Regency, 2022

	Kecamatan Subdistrict	Jumlah Koperasi Usaha Nasional/Cooperation		Jumlah Total
		Aktif/Active	Tidak Aktif/Non Active	
	(1)	(2)	(3)	(4)
1	Serbajadi	6	4	10
2	Simpang Jernih	2	1	3
3	Peunaron	3	1	4
4	Birem Bayeun	16	2	18
5	Rantau Selamat	11	4	15
6	Sungai Raya	7	3	10
7	Peureulak	47	19	66
8	Peureulak Timur	9	7	16
9	Peureulak Barat	8	8	16
10	Ranto Peureulak	21	5	26
11	Idi Rayeuk	33	17	50
12	Peudawa	6	2	8
13	Banda Alam	7	3	10
14	Idi Tunong	9	-	9
15	Darul Ihsan	4	1	5
16	Idi Timur	1	-	1
17	Darul Aman	11	2	13
18	Nurussalam	6	5	11
19	Darul Falah	-	2	2
20	Julok	12	5	17
21	Indra Makmur	8	4	12
22	Pante Bidari	12	7	19
23	Simpang Ulim	7	2	9
24	Madat	17	5	22
25	KPN/KPRI/Koperasi Lainnya	9	6	15
26	Koperasi Sekunder	-	1	1
	Aceh Timur	272	116	388

Sumber/Source: Dinas Perdagangan, Koperasi, dan UKM/Department of Trade, Cooperative, and UKM's

Tabel
Table 9.2**Jumlah Koperasi dan Jumlah Anggota, 2022**
Number of Cooperative and The Members, 2022

	Kecamatan <i>Subdistrict</i>	Jumlah Koperasi Usaha Nasional <i>Cooperation</i>			Jumlah Anggota <i>Total Member</i>
		KUD	Non KUD	Jumlah <i>Total</i>	
	(1)	(2)	(3)	(4)	(5)
1	Serbajadi	2	8	10	757
2	Simpang Jernih	1	2	3	241
3	Peunaron	1	3	4	556
4	Birem Bayeun	1	17	18	898
5	Rantau Selamat	1	14	15	723
6	Sungai Raya	1	9	10	967
7	Peureulak	3	63	66	2.899
8	Peureulak Timur	2	14	16	1.413
9	Peureulak Barat	1	15	16	356
10	Ranto Peureulak	2	24	26	1.882
11	Idi Rayeuk	3	47	50	2.238
12	Peudawa	1	7	8	728
13	Banda Alam	2	8	10	530
14	Idi Tunong	1	8	9	465
15	Darul Ihsan	-	5	5	162
16	Idi Timur	-	1	1	21
17	Darul Aman	1	12	13	489
18	Nurussalam	1	10	11	502
19	Darul Falah	1	1	2	771
20	Julok	3	14	17	1.128
21	Indra Makmur	2	10	12	715
22	Pante Bidari	2	17	19	833
23	Simpang Ulim	-	9	9	696
24	Madat	2	20	22	1.257
25	KPN/KPRI/Koperasi Lainnya	-	15	15	2.687
26	Koperasi Sekunder	-	1	1	-
	Aceh Timur	34	354	388	23.914

Sumber/Source: Dinas Perdagangan, Koperasi, dan UKM/Department of Trade, Cooperative, and UKM's

Tabel
Table 9.3**Jumlah Koperasi dan Simpanan Koperasi Primer dan Sekunder, 2022**
Number of Cooperative and Savings Primer and Secunder Cooperation, 2022

	Kecamatan Subdistrict	Jumlah Koperasi Total	Simpanan/Saving (000 Rp)			Jumlah Total
			Pokok	Wajib	Sukarela	
	(1)	(2)	(3)	(4)	(5)	(6)
A	KOPERASI PRIMER					
1	Kop. Konsumsi	37	80 160	16 040	30 000	126 200
2	Kop. Produksi	28	90 951	141 503	25 463	257 917
3	Kop. Unit Desa (KUD)	34	415 575	2 974 146	57 139	3 446 860
4	Kop. Karyawan (Kopkar)	3	96 180	18 375	-	114 555
5	Kop. Pegawai Negeri (KPN)	21	45 581	1 640 463	154 962	1 841 006
6	Kop. Kepolisian	2	53 680	2 215 990	-	2 269 670
7	Kop. Serba Usaha	106	722 154	482 021	258 451	1 462 626
8	Kop. Pedagang Pasar	1	450	2 333	-	2 783
9	Kop. Simpan Pinjam	3	21 480	9 996	300	31 776
10	Kop. Wanita	24	84 765	236 456	-	321 221
11	Kop Pemuda	2	26 340	37 016	-	63 356
12	Kop. Pondok Pesantren	26	40 840	78 667	58 035	177 542
13	Kop. Industri Kerajinan	1	1 340	4 816	-	6 156
14	Kop. Pertanian	55	134 245	375 565	140 781	650 591
15	Kop. Pertambangan	2	32 000	9 000	-	41 000
16	Kop. Perikanan	18	82 790	183 758	3 000	269 548
17	Kop Perkebunan/ Kehutanan	10	73 360	81 562	2 617	157 539
18	Kop. Peternakan	1	15 500	5 000	-	20 500
19	Kop. Industri	1	360	3 420	-	3 780
20	Kop. Pemasaran	12				
21	Kop. Lainnya	0	-	-	-	-
B	KOPERASI SEKUNDER	1	1 900	27 192	-	29 092
Aceh Timur						

Sumber/Source: Dinas Perdagangan, Koperasi, dan UKM/Department of Trade, Cooperative, and UKM's

Tabel 9.4 Jumlah Sisa Hasil Usaha dan Modal Koperasi Primer dan Sekunder, 2022
Total Exertions of Cooperation and Capital Primer and Seconder Cooperation, 2022

Kecamatan Subdistrict	Jumlah Koperasi Total	Cadangan (000 Rp)	SHU (000 Rp)	Modal Sendiri (000 Rp)	Modal Luar (000 Rp)
(1)	(2)	(3)	(4)	(5)	(6)
A KOPERASI PRIMER					
1 Kop Konsumsi	37	-	426 269	380 640	-
2 Kop Produksi	28	-	165 079	1 757 721	3 634 128
3 Kop Unit Desa (KUD)	34	-	135 289	6 060 465	9 954 733
4 Kop Karyawan (Kopkar)	3	578	5 280	120 413	-
5 Kop Pegawai Negeri (KPN)	21	549 539	114 705	2 358 430	294 245
6 Kop Kepolisian	2	79 791	330 845	2 850 685	-
7 Kop Serba Usaha	106	-	702 991	4 188 658	11 921 113
8 Kop Pedagang Pasar	1	-	1 432	4 215	17 500
9 Kop Simpan Pinjam	3	5 823	(47 685)	21 554	985 504
10 Kop Wanita	24	112 062	219 255	1 445 425	3 311 328
11 Kop Pemuda	2		130 741	630 406	
12 Kop Pondok Pesantren	26	50 770	129 818	1 384 968	1 027 034
13 Kop Industri Kerajinan	1	16 658	-	22 814	-
14 Kop Pertanian	55	212 022	98 720	387 237	5 823 074
15 Kop Pertambangan	2	-	-	53 000	-
16 Kop Perikanan	18	2 571	66 388	468 947	921 000
17 Kop Perkebunan/ Kehutanan	10	-	367 940	494 336	175 000
18 Kop Peternakan	1	-	-	20 500	-
19 Kop Industri	1	3 246	4 729	11 755	-
20 Kop Pemasaran	12	-	-	129 150	-
B KOPERASI SEKUNDER	1	4 888	-	33 980	108 650
Aceh Timur	388	1 037 948	2 851 796	22 825 299	38 173 309

Sumber/Source: Dinas Perdagangan, Koperasi, dan UKM/Department of Trade, Cooperative, and UKM's

Tabel
Table 9.5

Jumlah Aset, Omset, dan Sisa Hasil Usaha (SHU) Koperasi, 2022
Total Asset, Omset, and Residue of Exertions of Cooperation, 2022

	Kecamatan Subdistrict	Jumlah Koperasi Total	Jumlah Aset (000 Rp)	Jumlah Omset (000 Rp)	Jumlah SHU (000 Rp)
	(1)	(2)	(3)	(4)	(5)
A	KOPERASI PRIMER				
1	Kop Konsumsi	37	57 500	26 070 804	426 269
2	Kop Produksi	28	4 190 848	1 292 043	165 079
3	Kop Unit Desa (KUD)	34	16 246 441	5 781 459	135 289
4	Kop Karyawan (Kopkar)	3	120 413	40 000	5 280
5	Kop Pegawai Negeri (KPN)	21	3 749 050	1 105 033	114 705
6	Kop Kepolisian	2	457 391	732 734	330 845
7	Kop Serba Usaha	106	14 324 684	7 117 079	702 991
8	Kop Pedagang Pasar	1	42 471	16 850	1 432
9	Kop Simpan Pinjam	3	1 007 058	562 408	(47 685)
10	Kop Wanita	24	4 644 631	3 173 037	219 255
11	Kop Pemuda	2	664 207	30 540	130 741
12	Kop Pondok Pesantren	26	2 598 252	3 494 519	129 818
13	Kop Industri Kerajinan	1	25 754	-	-
14	Kop Pertanian	55	8 949 773	9 483 523	98 720
15	Kop Pertambangan	2	2 056 600	-	-
16	Kop Perikanan	18	1 259 693	1 957 962	66 388
17	Kop Perkebunan/ Kehutanan	10	743 072	504 561	367 940
18	Kop Peternakan	1	20 500	-	-
19	Kop Industri	1	11 755	14 330	4 729
20	Kop Pemasaran	12	-	-	-
21	Kop Lainnya	-	308 719	181 250	-
B	KOPERASI SEKUNDER	1	33 980	-	-
Aceh Timur					

Sumber/Source: Dinas Perdagangan, Koperasi, dan UKM/Department of Trade, Cooperative, and UKM's

10

PENGELUARAN PENDUDUK

POPULATION EXPENDITURE

Perbandingan Pengeluaran Makanan dan Bukan
Makanan (sebulan) di Kabupaten Aceh Timur, 2022


Makanan
Rp.702.803



Bukan Makanan
Rp.425.617



<https://acehtimurkab.bps.go.id>



PENJELASAN TEKNIS

1. **Pengeluaran per kapita** adalah biaya yang dikeluarkan untuk konsumsi semua anggota rumah tangga selama sebulan dibagi dengan banyaknya anggota rumah tangga. Pengeluaran per kapita di Kabupaten Aceh Timur pada tahun 2022 sebesar Rp 128.420. Artinya, secara rata-rata pengeluaran penduduk Indonesia selama setahun adalah Rp 11.284.200

TECHNICAL NOTES

1. **Expenditures per capita** are costs incurred for the consumption of all household members for a month divided by the number of household members. Aceh Timur's per capita expenditure in 2022 amounted to Rp 1,128,420. That is, on average the expenditure of Indonesia's population during the year is Rp 11,284,200

<https://acehtimurkab.bps.go.id>

ULASAN

Pengeluaran rata-rata per kapita adalah biaya yang dikeluarkan untuk konsumsi semua anggota rumah tangga selama sebulan baik yang berasal dari pembelian, pemberian maupun produksi sendiri dibagi dengan banyaknya anggota rumah tangga dalam rumah tangga tersebut.

Secara rata-rata, setiap penduduk kabupaten Aceh Timur lebih banyak mengeluarkan konsumsi untuk makanan dibandingkan konsumsi bukan makanan. Total pengeluaran per kapita per bulan untuk kelompok makanan sebesar Rp 702.803 dan total pengeluaran per kapita per bulan untuk kelompok bukan makanan hanya sebesar Rp 425.617

DESCRIPTION

Per capita Average Expenditure is the cost spent for all household members consumption during the month, whether from purchasing, giving or own production, divided by the number of household members in the household.

Averagely, each people of Aceh Timur Regency is spend more for food consumption than spend for non food consumption. Total expenditure per capita per month for food group is Rp 702,803 and total expenditure per capita per month for non food group only Rp 425,617

Tabel
Table 10.1Rata-rata Pengeluaran per Kapita Sebulan Menurut
Kelompok Komoditas (rupiah) di Kabupaten Aceh Timur,
2021 dan 2022*Monthly Average Expenditure per Capita by Commodity
Group (rupiahs) in Aceh Timur Regency, 2021 and 2022*

Kelompok Komoditas/ <i>Commodity Group</i>	2021	2022
(1)	(2)	(3)
Makanan/Food		
Padi-padian/ <i>Cereals</i>	71 845	73 772
Umbi-umbian/ <i>Tubers</i>	4 578	5 294
Ikan/udang/cumi/kerang/ <i>Fish/shrimp/common squid/shells</i>	75 803	91 866
Daging/ <i>Meat</i>	9 542	23 918
Telur dan susu/ <i>Eggs and milk</i>	19 813	19 496
Sayur-sayuran/ <i>Vegetables</i>	45 890	62 054
Kacang-kacangan/ <i>Legumes</i>	5 698	6 353
Buah-buahan/ <i>Fruits</i>	15 419	28 615
Minyak dan kelapa/ <i>Oil and coconut</i>	17 518	21 165
Bahan minuman/ <i>Beverage stuffs</i>	18 167	18 431
Bumbu-bumbuan/ <i>Spices</i>	12 728	16 379
Konsumsi lainnya/ <i>Miscellaneous food items</i>	5 973	7 165
Makanan dan minuman jadi/ <i>Prepared food and beverages</i>	168 838	207 000
Rokok/ <i>Cigarettes</i>	98 275	121 294
Jumlah makanan/<i>Total food</i>	570 085	702 803
Bukan makanan/<i>Non-food</i>		
Perumahan dan fasilitas rumah tangga/ <i>Housing and household facilities</i>	188 976	190 268
Aneka komoditas dan jasa/ <i>Goods and services</i>	82 449	119 416
Pakaian alas kaki dan tutup kepala/ <i>Clothing footwear and headgear</i>		48 380
Komoditas tahan lama/ <i>Durable goods</i>	22 608	15 559
Pajak pungutan dan asuransi/ <i>Taxes and insurance</i>		44 958
Keperluan pesta dan upacara/kenduri/ <i>Parties and ceremonies</i>		7 036
Jumlah bukan makanan/<i>Total non-food</i>	384 717	425 617
Aceh Timur	954 802	1 128 420

Sumber/*Source*: BPS, Survei Sosial Ekonomi Nasional (Susenas) Maret/BPS-Statistics Indonesia, National Socioeconomic Survey March

Tabel 10.2 **Persentase Pengeluaran per Kapita Sebulan Menurut Kelompok Komoditas di Kabupaten Aceh Timur, 2021 dan 2022**
Percentage of Monthly Expenditure per Capita by Commodity Group in Aceh Timur Regency, 2021 and 2022

Kelompok Komoditas/ <i>Commodity Group</i>	2021	2022
(1)	(2)	(3)
Makanan/<i>Food</i>		
Padi-padian/ <i>Cereals</i>	7,52	6,54
Umbi-umbian/ <i>Tubers</i>	0,48	0,47
Ikan/udang/cumi/kerang/ <i>Fish/shrimp/common squid/shells</i>	7,94	8,14
Daging/ <i>Meat</i>	1,00	2,12
Telur dan susu/ <i>Eggs and milk</i>	2,08	1,73
Sayur-sayuran/ <i>Vegetables</i>	4,81	5,50
Kacang-kacangan/ <i>Legumes</i>	0,60	0,56
Buah-buahan/ <i>Fruits</i>	1,61	2,54
Minyak dan kelapa/ <i>Oil and coconut</i>	1,83	1,88
Bahan minuman/ <i>Beverage stuffs</i>	1,90	1,63
Bumbu-bumbuan/ <i>Spices</i>	1,33	1,45
Konsumsi lainnya/ <i>Miscellaneous food items</i>	0,63	0,63
Makanan dan minuman jadi/ <i>Prepared food and beverages</i>	17,68	18,34
Rokok/ <i>Cigarettes</i>	10,29	10,75
Jumlah makanan/<i>Total food</i>	59,71	62,28
Bukan makanan/<i>Non-food</i>		
Perumahan dan fasilitas rumah tangga/ <i>Housing and household facilities</i>	19,79	16,86
Aneka komoditas dan jasa/ <i>Goods and services</i>	8,64	10,58
Pakaian, alas kaki, dan tutup kepala/ <i>Clothing, footwear, and headgear</i>		4,29
Komoditas tahan lama/ <i>Durable goods</i>	2,37	1,38
Pajak, pungutan, dan asuransi/ <i>Taxes and insurance</i>		3,98
Keperluan pesta dan upacara/kenduri/ <i>Parties and ceremonies</i>		0,62
Jumlah bukan makanan/<i>Total non-food</i>	40,29	37,72
Aceh Timur	100,00	100,00

Sumber/*Source*: BPS, Survei Sosial Ekonomi Nasional (Susenas) Maret/BPS-Statistics Indonesia, National Socioeconomic Survey March

11

PERDAGANGAN

TRADE

Jumlah Sarana Perdagangan, 2022



Pasar
58



Toko/ Warung Kelontong
7.297



Kios/ Kedai Makanan
16.741



Warung/ Rumah Makan
474

PENJELASAN TEKNIS

1. **Perseroan terbatas (PT)** adalah suatu badan hukum untuk menjalankan usaha yang memiliki modal terdiri dari saham-saham, yang pemiliknya memiliki bagian sebanyak saham yang dimilikinya. Karena modalnya terdiri dari saham-saham yang dapat diperjualbelikan, perubahan kepemilikan perusahaan bisa dilakukan tanpa perlu membubarkan perusahaan.
2. **Firma** adalah sebuah bentuk persekutuan untuk menjalankan usaha antara dua perusahaan atau lebih dengan memakai nama bersama. Pemilik firma terdiri dari beberapa orang atau perusahaan yang bersekutu dan masing-masing anggota persekutuan menyerahkan kekayaan pribadi sesuai yang tercantum dalam akta pendirian perusahaan.
3. **CV** adalah suatu bentuk badan usaha berupa persekutuan yang didirikan oleh dua orang atau lebih dimana sebagian para anggotanya memiliki tanggung jawab yang tak terbatas dan sebagian anggota lainnya memiliki tanggung jawab yang terbatas. CV biasanya didirikan dengan akta dan harus didaftarkan. Namun persekutuan ini bukan merupakan badan hukum (sama dengan firma), sehingga tidak memiliki kekayaan sendiri.

TECHNICAL NOTES

1. A **limited liability company** is a legal entity to run a business whose capital consists of shares, whose owners own as much share as the shares it owns. Because the capital consists of tradable shares, changes in company ownership can be made without the need to dissolve the company.
2. **Firma** is a form of partnership to run a business between two or more companies using a common name. The owner of the firm consists of several people or companies who are affiliated with each member of the partnership surrendering personal assets as stated in the company establishment deed.
3. **CV** is a form of business entity in the form of an partnership founded by two or more people where some of the members have unlimited responsibilities and some other members have limited responsibilities. CVs are usually established by deed and must be registered. However, this partnership is not a legal entity (the same as a firm), so it does not have its own wealth.

ULASAN

Pasar tradisional atau disebut sebagai pasar rakyat merupakan wadah yang secara langsung dapat dimanfaatkan pelaku Usaha Mikro, Kecil, dan Menengah (UMKM) untuk memasarkan hasil pertanian, perkebunan, maupun industri rumah tangga lainnya sehingga dapat memaksimalkan potensi wilayah terkait. Pada tahun 2022, jumlah pasar tradisional di Kabupaten Aceh Timur yaitu sebanyak 58 pasar.

Seiring berkembangnya pusat perbelanjaan dan toko swalayan, pasar rakyat menghadapi tantangan terutama dari sisi sarana dan prasarana. Hal ini terlihat dari jumlah pasar modern semakin meningkat dibandingkan pasar tradisional. Tentu saja ini salah satunya dipengaruhi oleh faktor pusat perbelanjaan dan toko swalayan, yang menawarkan kenyamanan fasilitas.

Di Kabupaten Aceh Timur, pada akhir tahun 2022 Memiliki Cadangan beras sebesar 226.250 kg.

DESCRIPTION

The traditional market or so-called people's market is a container that can be directly utilized by Micro, Small and Medium Enterprises (MSME) entrepreneurs to market agricultural products, plantations, and other home industries so that they can maximize the potential of the related area. In 2020, there will be 58 traditional markets in East Aceh Regency.

As the development of shopping centers and supermarkets, public markets face challenges, especially in terms of facilities and infrastructure. This can be seen from the number of modern markets increasing compared to traditional markets. Of course this is one of them influenced by shopping mall and convenience store factors, which offer the convenience of facilities.

In East Aceh Regency, in the end of 2022 it has a rice reserve of 1226.250 kg.

Gambar 11.1
Figures

Jumlah Perizinan yang Dikeluarkan di Kabupaten Aceh Timur, 2017-2021
Number of Permits Issued of Establishments in Aceh Timur Regency, 2017-2021



Sumber/Source: Dinas Penanaman Modal dan Pelayanan Perizinan Terpadu/Department Investment and Integrated Licensing Services

Tabel
Table 11.1**Jumlah Perizinan yang Dikeluarkan Menurut Bentuk
Badan Hukum di Kabupaten Aceh Timur, 2017-2021**
**Number of Permits Issued of Establishments by Type of
Business Entity in Aceh Timur Regency, 2017-2021**

Tipe Badan Hukum Type of Business Entity		2017	2018	2019	2020	2021
(1)	(2)	(3)	(4)	(5)	(6)	
1	Perseroan terbatas	51	22	3	13	11
2	CV/Firma	105	61	13	29	25
3	Koperasi	18	11	0	2	2
4	Perorangan	437	248	30	49	43
Aceh Timur		611	342	46	93	81

Sumber/Source: Dinas Penanaman Modal dan Pelayanan Perizinan Terpadu/Department Investment and Integrated Licensing Services

Tabel 11.2
Table

Jumlah Perizinan yang Dikeluarkan Menurut Bulan di Kabupaten Aceh Timur, 2021
Number of Permits Issued of Establishment by Month, 2021

Bulan Month	Izin Mendirikan Bangunan (IMB)	Izin Usaha Jasa Konstruksi Nasional (IUJKN)	Tanda Daftar Perusahaan (TDP)			
			PT	PO	CV	Koperasi
(1)	(2)	(3)	(4)	(5)	(6)	(7)
Januari/January	-	1	-	3	4	-
Februari/February	6	-	1	-	-	-
Maret/March	6	1	1	5	-	-
April/April	-	1	2	1	5	-
Mei/May	1	-	1	1	-	-
Juni/June	1	1	1	11	1	-
Juli/July	-	2	1	38	1	-
Agustus/August	-	-	-	-	-	-
September/September	-	-	-	6	1	-
Oktober/October	-	-	-	3	-	-
November/November	-	-	-	1	-	-
Desember/December	-	-	-	3	-	-
Aceh Timur	14	6	7	72	12	0

Sumber/Source: Dinas Penanaman Modal dan Pelayanan Perizinan Terpadu/Department Investment and Integrated Licensing Services

Tabel
Table 11.3**Jumlah Bangunan Sarana Perdagangan Menurut
Kecamatan di Kabupaten Aceh Timur, 2022**
**Number of Trades Facilities by Subdistrict in Aceh Timur
Regency, 2022**

	Kecamatan Subdistrict	Mini Market	Restoran/ Rumah Makan	Warung Kedai Makanan Minuman	Toko/Warung Kelontong
	(1)	(2)	(3)	(4)	(5)
1	Serbajadi	-	9	188	77
2	Simpang Jernih	-	4	218	60
3	Peunaron	-	17	303	94
4	Birem Bayeun	-	27	1771	252
5	Rantau Selamat	-	18	939	170
6	Sungai Raya	2	25	972	387
7	Peureulak	13	63	1310	1546
8	Peureulak Timur	-	15	261	81
9	Peureulak Barat	2	20	670	154
10	Ranto Peureulak	2	30	1555	388
11	Idi Rayeuk	18	64	3318	1389
12	Peudawa	-	14	353	174
13	Banda Alam	-	4	313	55
14	Idi Tunong	-	5	328	36
15	Darul Ihsan	-	3	140	24
16	Idi Timur	-	10	247	21
17	Darul Aman	2	14	468	85
18	Nurussalam	1	9	342	47
19	Darul Falah	-	5	76	32
20	Julok	7	42	1149	826
21	Indra Makmur	-	12	256	82
22	Pante Bidari	5	42	967	1175
23	Simpang Ulim	2	13	349	82
24	Madat	-	8	248	60
	Aceh Timur	54	473	16741	7297

Lanjutan Tabel/Continued Table 11.3

	Kecamatan Subdistrict	Kelompok Pertokoan	Pasar Permanen	Pasar Semi Permanen	Pasar Tanpa Bangunan
	(1)	(6)	(7)	(8)	(9)
1	Serbajadi	2	1	-	-
2	Simpang Jernih	2	1	-	-
3	Peunaron	2	2	1	1
4	Birem Bayeun	8	8	2	1
5	Rantau Selamat	1	1	-	1
6	Sungai Raya	2	1	1	-
7	Peureulak	4	3	-	-
8	Peureulak Timur	2	1	2	-
9	Peureulak Barat	4	3	-	-
10	Ranto Peureulak	6	2	2	2
11	Idi Rayeuk	7	3	-	-
12	Peudawa	2	1	-	-
13	Banda Alam	1	1	-	1
14	Idi Tunong	1	1	-	-
15	Darul Ihsan	1	1	-	-
16	Idi Timur	1	1	-	-
17	Darul Aman	2	2	1	-
18	Nurussalam	2	2	-	-
19	Darul Falah	1	1	-	-
20	Julok	4	2	-	-
21	Indra Makmur	2	2	2	-
22	Pante Bidari	2	2	-	-
23	Simpang Ulim	2	3	-	-
24	Madat	2	1	1	-
	Aceh Timur	63	46	12	6

Sumber/Source: Dinas Perdagangan, Koperasi, dan UKM/Department of Trade, Cooperative, and UKM's

Tabel
Table 11.4**Jumlah Sarana Perdagangan Menurut Jenisnya di
Kabupaten Aceh Timur, 2018-2022**
**Number of Trading Facilities by Type of Facility in Aceh
Timur Regency, 2018-2022**

Sarana Perdagangan <i>Trading Facilities</i>		2018	2019	2020	2021	2022
(1)	(2)	(3)	(4)	(5)	(6)	
1	Pasar <i>Market</i>	54	58	58	58	58
2	Toko/Warung kelontong <i>Store</i>	7 106	7 190	7 247	7 279	7 297
3	Kios/Kedai makanan minuman	16 538	16 618	16 680	16 717	16 741
4	Warung/Rumah Makan <i>Restaurant</i>	351	403	446	466	474
Aceh Timur		24 049	24 269	24 431	24 520	24 570

Sumber/Source: Dinas Perdagangan, Koperasi, dan UKM/Department of Trade, Cooperative, and UKM's

Tabel
Table 11.5

**Rekap Data Usaha Mikro Kecil Menengah (UMKM) di
Kabupaten Aceh Timur, 2022**
*Data Recapitulation of Micro, Small and Medium
Enterprises (MSMEs) in East Aceh Regency, 2022*

Kecamatan Subdistrict	Sektor Usaha					
	Perdagangan	Pertanian	Industri	Pertambangan	Perikanan	Peternakan
(1)	(2)	(3)	(4)	(5)	(6)	(7)
1	Serbajadi					
2	Simpang Jernih					
3	Peunaron					
4	Birem Bayeun					
5	Rantau Selamat					
6	Sungai Raya					
7	Peureulak					
8	Peureulak Timur					
9	Peureulak Barat					
10	Ranto Peureulak					
11	Idi Rayeuk					
12	Peudawa					
13	Banda Alam					
14	Idi Tunong					
15	Darul Ihsan					
16	Idi Timur					
17	Darul Aman					
18	Nurussalam					
19	Darul Falah					
20	Julok					
21	Indra Makmur					
22	Pante Bidari					
23	Simpang Ulim					
24	Madat					
Aceh Timur						

Sumber/Source: Dinas Perdagangan, Koperasi, dan UKM/Department of Trade, Cooperative, and UKM's

Lanjutan Tabel/Continued Table 11.5

	Kecamatan Subdistrict	Sektor UMKM		Jenis UMKM		
		Transportasi/ Jasa	Jumlah	Mikro	Kecil	Menengah
	(1)	(8)	(9)	(10)	(11)	(12)
1	Serbajadi		256			256
2	Simpang Jernih		49			49
3	Peunaron		61			61
4	Birem Bayeun		1 784			1 784
5	Rantau Selamat		796			796
6	Sungai Raya		1 001			1 001
7	Peureulak		2 667			2 667
8	Peureulak Timur		854			854
9	Peureulak Barat		764			764
10	Ranto Peureulak		178			178
11	Idi Rayeuk		3 898			3 898
12	Peudawa		998			998
13	Banda Alam		560			560
14	Idi Tunong		1 046			1 046
15	Darul Ihsan		453			453
16	Idi Timur		423			423
17	Darul Aman		1 913			1 913
18	Nurussalam		1 741			1 741
19	Darul Falah		230			230
20	Julok		1 382			1 382
21	Indra Makmur		12			12
22	Pante Bidari		2 606			2 606
23	Simpang Ulim		3 044			3 044
24	Madat		1 520			1 520
	Aceh Timur		28 236			28 236

Sumber/Source: Dinas Perdagangan, Koperasi, dan UKM/Department of Trade, Cooperative, and UKM's

Tabel
Table 11.6

**Penyaluran/Penjualan Beras per Bulan Oleh Perum Bulog
Sub Divre Wilayah II Langsa, 2022**
**Distribution/Sales of Rice per Month by Bulog Perum Sub
Divre II Langsa Region, 2022**

Bulan Month	PNS Pusat/ Daerah	POLRI/ ABRI	Kemena- kertrans	Lembaga Pemasya- rakatan	Bantuan Bencana Alam	Depsos/ Dinsos
(1)	(2)	(3)	(4)	(5)	(6)	(7)
Januari/January	-	-	-	-	-	-
Februari/February	-	-	-	-	-	1000
Maret/March	-	-	-	-	-	-
April/April	-	-	-	-	-	-
Mei/May	-	-	-	-	-	-
Juni/June	-	-	-	-	-	-
Juli/July	-	-	-	-	-	-
Agustus/August	-	-	-	-	-	-
September/September	-	-	-	-	-	500
Oktober/October	-	-	-	-	-	-
November/November	-	-	-	-	-	2250
Desember/December	-	-	-	-	-	500
Jumlah/Total	-	-	-	-	-	4 250

Sumber/Source: Perum BULOG Sub Divre Langsa Wilayah II Langsa/Perum BULOG Sub Divre Langsa Wilayah II Langsa

Lanjutan Tabel/*Continued Table* 11.6

Bulan <i>Month</i>	Raskin/ Rastra	Operasi Pasar Khusus (CBP)	Operasi Bencal/ Rawan Pangan	Karyawan/ Pensiunan	Jumlah
(1)	(8)	(9)	(10)	(11)	(12)
Januari/ <i>January</i>	-	103317	65000	-	168317
Februari/ <i>February</i>	-	267250	-	-	268250
Maret/ <i>March</i>	-	171150	15000	-	186150
April/ <i>April</i>	-	11550	-	-	11550
Mei/ <i>May</i>	-	11500	-	-	11500
Juni/ <i>June</i>	-	55600	-	-	55600
Juli/ <i>July</i>	-	288384	-	-	288384
Agustus/ <i>August</i>	-	527895	-	-	527895
September/ <i>September</i>	-	434400	-	-	434900
Oktober/ <i>October</i>	-	431750	15000	-	446750
November/ <i>November</i>	-	117100	55000	-	174350
Desember/ <i>December</i>	-	567800	-	-	568300
Jumlah/<i>Total</i>	-	2987696	150000	-	3141946

Sumber/*Source*: Perum BULOG Sub Divre Langsa Wilayah II Langsa/*Perum BULOG Sub Divre Langsa Wilayah II Langsa*

Tabel
Table 11.7**Jumlah Stok Beras di Gudang Sub Divre Langsa, 2022**
Total Stocks of Rice in Nation at Sub Divre Langsa, 2022

Bulan Month	Murni (CBP) (Kg)
(1)	(2)
Januari/January	69000
Februari/February	49100
Maret/March	225050
April/April	88900
Mei/May	702350
Juni/June	690850
Juli/July	710250
Agustus/August	338100
September/September	344000
Oktober/October	150950
November/November	126200
Desember/December	226250

Sumber/Source: Perum BULOG Sub Divre Langsa Wilayah II Langsa/Perum BULOG Sub Divre Langsa Wilayah II Langsa

12

SISTEM NERACA REGIONAL

SYSTEM OF REGIONAL ACCOUNTS

Sumber PDRB, ADHB Terbesar
Menurut Lapangan Usaha, 2022

Pertanian, Kehutanan dan Perikanan

42,78

Perdagangan Besar dan Eceran :
Reparasi Mobil dan Sepeda Motor

8,85

Administrasi Pemerintahan,
Pertahanan, dan Jaminan
Sosial Wajib

8,36

Pertambangan dan Penggalian

7,52

Konstruksi

7,25



PENJELASAN TEKNIS

1. Penghitungan statistik neraca nasional mengikuti buku petunjuk yang diterbitkan oleh Perserikatan Bangsa Bangsa (PBB) dikenal sebagai Sistem Neraca Nasional (SNN). SNN adalah rekomendasi internasional tentang bagaimana menyusun ukuran aktivitas ekonomi yang sesuai dengan standar neraca baku yang didasarkan pada prinsip-prinsip ekonomi. Rekomendasi yang dimaksud dinyatakan dalam sekumpulan konsep, definisi, klasifikasi, dan aturan neraca yang disepakati secara internasional dalam mengukur indikator tertentu seperti Produk Domestik Bruto (PDB). Salah satu bentuk adaptasi pencatatan statistik nasional adalah melakukan perubahan tahun dasar PDB Indonesia dari tahun 2000 ke 2010. Perubahan tahun dasar PDB dilakukan seiring dengan mengadopsi rekomendasi PBB yang tertuang dalam Sistem Neraca Nasional 2008 (SNA 2008).
2. Produk Domestik Bruto pada tingkat nasional serta Produk Domestik Regional Bruto (PDRB) pada tingkat regional (provinsi) menggambarkan kemampuan suatu wilayah untuk menciptakan nilai tambah pada suatu waktu tertentu. Untuk menyusun PDB maupun PDRB digunakan 2

TECHNICAL NOTES

1. *The method used to estimate national accounts statistics is based on the standard guidelines formed by United Nation known as System of National Accounts (SNA). SNA is the internationally agreed standard set of recommendations on how to compile measures of economic activity in accordance with strict accounting conventions based on economic principles. The recommendations are expressed in term of a set of concepts, definitions, classifications and accounting rules that comprise the internationally agreed standard for measuring indicators such as Gross Domestic Product (GDP). One of the improvement in the national statistical system is to rebase GDP form base year 2000 to 2010 in order to capture current economic condition. It is in line with the United Nations (UN) recommendation on 2008 SNA.*
2. *The basic measure of the value added arising from economic activity is known as Gross Domestic Product at the national level and Gross Regional Domestic Product (GRDP) at the regional level (provinces/regencies/municipalities). To compile these statistics, two approaches have been used, i.e. "production approach" and "expenditure approach". The first approach is to*

pendekatan, yaitu lapangan usaha dan pengeluaran. Keduanya menyajikan komposisi data nilai tambah dirinci menurut sumber kegiatan ekonomi (lapangan usaha) dan menurut komponen penggunaannya. PDB maupun PDRB dari sisi lapangan usaha merupakan penjumlahan seluruh komponen nilai tambah bruto yang mampu diciptakan oleh sektor-sektor ekonomi atas berbagai aktivitas produksinya. Sedangkan dari sisi pengeluaran menjelaskan tentang penggunaan dari nilai tambah tersebut.

3. PDB menurut lapangan usaha mengalami perubahan klasifikasi dari 9 lapangan usaha menjadi 17 lapangan usaha. PDB menurut lapangan usaha dirinci menurut total nilai tambah dari seluruh sektor ekonomi yang mencakup lapangan usaha Pertanian, Kehutanan, dan Perikanan; Pertambangan dan Penggalian; Industri Pengolahan; Pengadaan Listrik dan Gas; Pengadaan Air, Pengelolaan Sampah, Limbah dan Daur Ulang; Konstruksi; Perdagangan Besar dan Eceran, Reparasi Mobil dan Sepeda Motor; Transportasi dan Pergudangan; Penyediaan Akomodasi dan Makan Minum; Informasi dan Komunikasi; Jasa Keuangan dan Asuransi; Real Estat; Jasa Perusahaan; Administrasi Pemerintahan, dan

measure value added produced by various kinds of economic activities, while the second approach is to measure final uses of the country's output. In other words, GDP/GRDP is the sum of total value added produced by all economic industries (activities) and the way of using it.

3. *GDP by industry classification changes from 9 sectors to 17 industries. GDP by industry is classified by types of economic activities such as Agriculture, Forestry and Fishing; Mining and Quarrying; Manufacturing; Electricity and Gas; Water supply, Sewerage, Waste Management and Remediation Activities; Construction; Wholesale and Retail Trade; Repair of Motor Vehicles and Motorcycles; Transportation and Storage; Accommodation and Food Service Activities; Information and Communication; Financial and Insurance Activities; Real Estate Activities; Business Activities; Public Administration; Defence and Compulsory Social Security; Education; Human Health and Social Work Activities; and Other Services Activities.*

ULASAN

Produk Domestik Regional Bruto (PDRB) merupakan nilai tambah bruto seluruh barang dan jasa yang tercipta atau dihasilkan di suatu wilayah domestik suatu negara yang timbul akibat berbagai aktivitas ekonomi dalam suatu periode tertentu tanpa memperhatikan apakah faktor produksi yang dimiliki residen atau non-residen.

PDRB merupakan salah satu indikator ekonomi yang dapat menggambarkan aktivitas ekonomi secara menyeluruh pada suatu daerah. Dengan adanya pertambahan jumlah penduduk tiap tahun, aktivitas ekonomi juga semakin meningkat, sehingga mengakibatkan peningkatan nilai PDRB ADHB dari tahun ke tahun. Tahun 2022 nilai PDRB Kabupaten Aceh Timur sebesar 13.008,66 miliar rupiah atau meningkat sebesar 1.353,83 milyar rupiah dibanding tahun 2021 yang mencapai 11.654,83 miliar rupiah.

DESCRIPTION

Gross Regional Domestic Product (GRDP) is a gross added value of all goods and services that are created or produced in the domestic territory of a country that arise from a variety of economic activities in a given period regardless of whether the factors of production are owned by resident or non-resident.

GRDP is one of the economic indicators that can describe the overall economic activity in some area. Given the number of people each year, economic activity also increased, thereby increasing the value of GRDP ADHB from year to year . In 2022 the value of GDP Aceh Timur Regency of 13,008.66 billion rupiah , an increase of 1,353.83 billion rupiah compared to 2021 reaching 11,654.83 billion rupiah.

Tabel 12.1 **Produk Domestik Regional Bruto Atas Dasar Harga Berlaku Menurut Lapangan Usaha di Kabupaten Aceh Timur (juta rupiah), 2018–2022**
Gross Regional Domestic Product at Current Market Prices by Industry in Aceh Timur Regency (million rupiahs), 2018–2022

Lapangan Usaha/Industry	2018	2019	2020	2021*	2022**
(1)	(2)	(3)	(4)	(5)	(6)
A Pertanian Kehutanan dan Perikanan/ <i>Agriculture Forestry and Fishing</i>	4 313 836,53	4527182, 73	4756346, 49	5029269,16	5565551,37
B Pertambangan dan Penggalian/ <i>Mining and Quarrying</i>	408 124,29	419829, 27	399743, 36	613899,25	978808,64
C Industri Pengolahan/ <i>Manufacturing</i>	338 088,18	336065, 13	345135, 04	517636,98	596925,56
D Pengadaan Listrik dan Gas/ <i>Electricity and Gas</i>	11 581,28	12776, 13	12826, 41	12696,50	13293,23
E Pengadaan Air; Pengelolaan Sampah Limbah dan Daur Ulang/ <i>Water Supply; Sewerage Waste Management and Remediation Activities</i>	3 594,38	3941, 80	4104, 68	4232,50	4675,51
F Konstruksi/ <i>Construction</i>	722 337,14	794723, 13	861691, 15	900030,93	943273,20
G Perdagangan Besar dan Eceran; Reparasi Mobil dan Sepeda Motor/ <i>Wholesale and Retail Trade; Repair of Motor Vehicles and Motorcycles</i>	925 236,21	975533, 39	988266, 18	1047447,48	1150634,05
H Transportasi dan Pergudangan/ <i>Transportation and Storage</i>	498 134,04	523898, 35	433355, 34	527216,40	594504,03
I Penyediaan Akomodasi dan Makan Minum/ <i>Accommodation and Food Service Activities</i>	116 580,95	129131, 80	133882, 10	137365,20	164739,46
J Informasi dan Komunikasi/ <i>Information and Communication</i>	232 824,65	245324, 11	263455, 09	276161,19	300507,36
K Jasa Keuangan dan Asuransi/ <i>Financial and Insurance Activities</i>	182 508,71	202193, 84	209250, 63	217664,01	226414,99

Lanjutan Tabel/*Continued Table* 12.1

Lapangan Usaha/ <i>Industry</i>		2018	2019	2020	2021*	2022**
(1)		(2)	(3)	(4)	(5)	(6)
L	Real Estat/ <i>Real Estate Activities</i>	403 350,03	436301, 16	450839, 75	479437,52	516318,23
M N	Jasa Perusahaan/ <i>Business Activities</i>	26 078,05	28158, 95	29595, 36	30748,56	34836,35
O	Administrasi Pemerintahan Pertahanan dan Jaminan Sosial Wajib/ <i>Public Administration and Defence; Compulsory Social Security</i>	919 146,56	1001777, 79	1018352, 90	1104276,67	1087699,75
P	Jasa Pendidikan/ <i>Education</i>	181 985,43	208186, 40	224884, 10	242119,14	254657,64
Q	Jasa Kesehatan dan Kegiatan Sosial/ <i>Human Health and Social Work Activities</i>	272 903,47	295199, 85	326107, 44	360661,64	404091,87
R S T U	Jasa Lainnya/ <i>Other Services Activities</i>	129 393,04	140575, 69	147948, 60	153967,01	171726,59
Produk Domestik Regional Bruto/<i>Gross Regional Domestic Product</i>		9 685 702,94	10280799, 51	10605784, 63	11654830,15	13008657,84

Catatan/*Note*: r: Angka revisi
 *: Angka Sementara
 **: Angka Sangat Sementara

Sumber/*Source*: BPS, berbagai sensus, survei dan sumber lain/*BPS-Statistics Indonesia, various census, survey, and other sources*

Tabel
Table 12.2

Produk Domestik Regional Bruto Atas Dasar Harga Konstan 2010 Menurut Lapangan Usaha di Kabupaten Aceh Timur (juta rupiah), 2018–2022
Gross Regional Domestic Product at 2010 Constant Market Prices by Industry in Aceh Timur Regency (million rupiahs), 2018–2022

	Lapangan Usaha/Industry	2018	2019	2020	2021*	2022**
	(1)	(2)	(3)	(4)	(5)	(6)
A	Pertanian Kehutanan dan Perikanan/ <i>Agriculture Forestry and Fishing</i>	3 376 360,10	3 481 753, 21	3 595 716, 20	3 559 615,55	3 648 825,89
B	Pertambangan dan Penggalian/ <i>Mining and Quarrying</i>	522 405,68	539 164, 35	553 215, 37	505 725,41	561 142,28
C	Industri Pengolahan/ <i>Manufacturing</i>	251 222,14	265 327, 10	270 041, 84	286 810,78	300 732,69
D	Pengadaan Listrik dan Gas/ <i>Electricity and Gas</i>	11 630,00	12 525, 10	12 554, 88	12 346,06	12 664,77
E	Pengadaan Air; Pengelolaan Sampah Limbah dan Daur Ulang/ <i>Water Supply; Sewerage Waste Management and Remediation Activities</i>	2 487,83	2 704, 91	2 754, 97	2 765,51	2 982,13
F	Konstruksi/ <i>Construction</i>	586 020,74	626 514, 77	663 816, 64	671 230,98	674 204,94
G	Perdagangan Besar dan Eceran; Reparasi Mobil dan Sepeda Motor/ <i>Wholesale and Retail Trade; Repair of Motor Vehicles and Motorcycles</i>	772 263,64	796 871, 45	794 750, 56	826 125,64	869 644,17
H	Transportasi dan Pergudangan/ <i>Transportation and Storage</i>	439 544,21	461 885, 64	367 159, 85	455 801,25	478 660,92
I	Penyediaan Akomodasi dan Makan Minum/ <i>Accommodation and Food Service Activities</i>	79 033,76	84 003, 41	85 494, 59	85 551,80	98 184,88
J	Informasi dan Komunikasi/ <i>Information and Communication</i>	209 830,50	220 400, 16	238 950, 60	250 816,11	272 132,81

Lanjutan Tabel/*Continued Table* 12.2

Lapangan Usaha/ <i>Industry</i>		2018	2019	2020	2021*	2022**
(1)		(2)	(3)	(4)	(5)	(6)
K	Jasa Keuangan dan Asuransi/ <i>Financial and Insurance Activities</i>	125 667,90	137036, 11	140918, 79	139067,12	133316,25
L	Real Estat/ <i>Real Estate Activities</i>	313 470,92	332561, 30	340376, 49	354421,51	367676,88
M N	Jasa Perusahaan/ <i>Business Activities</i>	21 814,56	22929, 28	23619, 45	23900,46	25632,19
O	Administrasi Pemerintahan Pertahanan dan Jaminan Sosial Wajib/ <i>Public Administration and Defence; Compulsory Social Security</i>	621 509,33	662218, 19	657946, 63	700057,07	697617,69
P	Jasa Pendidikan/ <i>Education</i>	138 852,03	149169, 13	156016, 00	162389,52	167894,52
Q	Jasa Kesehatan dan Kegiatan Sosial/ <i>Human Health and Social Work Activities</i>	223 325,47	237930, 96	250636, 47	274911,26	301395,61
R S T U	Jasa Lainnya/ <i>Other Services Activities</i>	106 735,81	113987, 21	118672, 09	121990,07	135711,25
Produk Domestik Regional Bruto/<i>Gross Regional Domestic Product</i>		7 802 174,64	8146982, 30	8272641, 42	8433526,10	8748419,87

Catatan/*Note*: r: Angka revisi
*: Angka Sementara
**: Angka Sangat Sementara

Sumber/*Source*: BPS, berbagai sensus, survei dan sumber lain/*BPS-Statistics Indonesia, various census, survey, and other sources*

Tabel
Table 12.3**Distribusi Persentase Produk Domestik Regional Bruto Atas Dasar Harga Berlaku Menurut Lapangan Usaha di Kabupaten Aceh Timur, 2018–2022****Percentage Distribution of Gross Regional Domestic Product at Current Market Prices by Industry in Aceh Timur Regency, 2018–2022**

	Lapangan Usaha/Industry	2018	2019	2020	2021*	2022**
	(1)	(2)	(3)	(4)	(5)	(6)
A	Pertanian, Kehutanan, dan Perikanan/ <i>Agriculture, Forestry, and Fishing</i>	44,54	44,04	44,85	43,15	42,78
B	Pertambangan dan Penggalian/ <i>Mining and Quarrying</i>	4,21	4,08	3,77	5,27	7,52
C	Industri Pengolahan/ <i>Manufacturing</i>	3,49	3,27	3,25	4,44	4,59
D	Pengadaan Listrik dan Gas/ <i>Electricity and Gas</i>	0,12	0,12	0,12	0,11	0,10
E	Pengadaan Air; Pengelolaan Sampah, Limbah, dan Daur Ulang/ <i>Water Supply; Sewerage, Waste Management, and Remediation Activities</i>	0,04	0,04	0,04	0,04	0,04
F	Konstruksi/ <i>Construction</i>	7,46	7,73	8,12	7,72	7,25
G	Perdagangan Besar dan Eceran; Reparasi Mobil dan Sepeda Motor/ <i>Wholesale and Retail Trade; Repair of Motor Vehicles and Motorcycles</i>	9,55	9,49	9,32	8,99	8,85
H	Transportasi dan Pergudangan/ <i>Transportation and Storage</i>	5,14	5,10	4,09	4,52	4,57
I	Penyediaan Akomodasi dan Makan Minum/ <i>Accommodation and Food Service Activities</i>	1,20	1,26	1,26	1,18	1,27
J	Informasi dan Komunikasi/ <i>Information and Communication</i>	2,40	2,39	2,48	2,37	2,31
K	Jasa Keuangan dan Asuransi/ <i>Financial and Insurance Activities</i>	1,88	1,97	1,97	1,87	1,74

Lanjutan Tabel/*Continued Table* 12.3

Lapangan Usaha/Industry		2018	2019	2020	2021*	2022**
(1)		(2)	(3)	(4)	(5)	(6)
L	Real Estat/ <i>Real Estate Activities</i>	4,16	4,24	4,25	4,11	3,97
M,N	Jasa Perusahaan/ <i>Business Activities</i>	0,27	0,27	0,28	0,26	0,27
O	Administrasi Pemerintahan, Pertahanan, dan Jaminan Sosial Wajib/ <i>Public Administration and Defence; Compulsory Social Security</i>	9,49	9,74	9,60	9,47	8,36
P	Jasa Pendidikan/ <i>Education</i>	1,88	2,03	2,12	2,08	1,96
Q	Jasa Kesehatan dan Kegiatan Sosial/ <i>Human Health and Social Work Activities</i>	2,82	2,87	3,07	3,09	3,11
R,S,T,U	Jasa Lainnya/ <i>Other Services Activities</i>	1,34	1,37	1,39	1,32	1,32
Produk Domestik Regional Bruto/<i>Gross Regional Domestic Product</i>		100,00	100,00	100,00	100,00	100,00

Catatan/Note: r: Angka revisi
*: Angka Sementara
**: Angka Sangat Sementara

Sumber/Source: BPS, berbagai sensus, survei dan sumber lain/*BPS-Statistics Indonesia, various census, survey, and other sources*

Tabel 12.4 Laju Pertumbuhan Produk Domestik Regional Bruto Atas Dasar Harga Konstan 2010 Menurut Lapangan Usaha di Kabupaten Aceh Timur (persen), 2018–2022
Growth Rate of Gross Regional Domestic Product at 2010 Constant Market Prices by Industry in Aceh Timur Regency (percent), 2018–2022

	Lapangan Usaha/Industry	2018	2019	2020	2021*	2022**
	(1)	(2)	(3)	(4)	(5)	(6)
A	Pertanian, Kehutanan, dan Perikanan/ <i>Agriculture, Forestry, and Fishing</i>	2,50	3,12	3,27	-1,00	2,51
B	Pertambangan dan Penggalian/ <i>Mining and Quarrying</i>	3,29	3,21	2,61	-8,58	10,96
C	Industri Pengolahan/ <i>Manufacturing</i>	8,36	5,61	1,78	6,21	4,85
D	Pengadaan Listrik dan Gas/ <i>Electricity and Gas</i>	6,17	7,70	0,24	-1,66	2,58
E	Pengadaan Air; Pengelolaan Sampah, Limbah, dan Daur Ulang/ <i>Water Supply; Sewerage, Waste Management, and Remediation Activities</i>	5,05	8,73	1,85	0,38	7,83
F	Konstruksi/ <i>Construction</i>	6,83	6,91	5,95	1,12	0,44
G	Perdagangan Besar dan Eceran; Reparasi Mobil dan Sepeda Motor/ <i>Wholesale and Retail Trade; Repair of Motor Vehicles and Motorcycles</i>	5,88	3,19	-0,27	3,95	5,27
H	Transportasi dan Pergudangan/ <i>Transportation and Storage</i>	3,01	5,08	-20,51	24,14	5,02
I	Penyediaan Akomodasi dan Makan Minum/ <i>Accommodation and Food Service Activities</i>	7,77	6,29	1,78	0,07	14,77
J	Informasi dan Komunikasi/ <i>Information and Communication</i>	0,93	5,04	8,42	4,97	8,50
K	Jasa Keuangan dan Asuransi/ <i>Financial and Insurance Activities</i>	5,63	9,05	2,83	-1,31	-4,14
L	Real Estat/ <i>Real Estate Activities</i>	6,73	6,09	2,35	4,13	3,74
M,N	Jasa Perusahaan/ <i>Business Activities</i>	4,67	5,11	3,01	1,19	7,25

Lanjutan Tabel/*Continued Table* 12.4

Lapangan Usaha/Industry		2018	2019	2020	2021*	2022**
(1)		(2)	(3)	(4)	(5)	(6)
0	Administrasi Pemerintahan, Pertahanan, dan Jaminan Sosial Wajib/ <i>Public Administration and Defence; Compulsory Social Security</i>	7,21	6,55	-0,65	6,40	-0,35
P	Jasa Pendidikan/ <i>Education</i>	6,19	7,43	4,59	4,09	3,39
Q	Jasa Kesehatan dan Kegiatan Sosial/ <i>Human Health and Social Work Activities</i>	6,08	6,54	5,34	9,69	9,63
R,S,T,U	Jasa Lainnya/ <i>Other Services Activities</i>	4,34	6,79	4,11	2,80	11,25
Produk Domestik Regional Bruto/Gross Regional Domestic Product		4,20	4,42	1,54	1,94	3,73

Catatan/*Note*: r: Angka revisi
 *: Angka Sementara
 **: Angka Sangat Sementara

Sumber/*Source*: BPS, berbagai sensus, survei dan sumber lain/*BPS-Statistics Indonesia, various census, survey, and other sources*

Tabel
Table 12.5

Produk Domestik Regional Bruto Atas Dasar Harga Berlaku Menurut Jenis Pengeluaran di Kabupaten Aceh Timur (juta rupiah), 2018–2022
Gross Regional Domestic Product at Current Market Prices by Type of Expenditure in Aceh Timur Regency (million rupiahs), 2018–2022

Jenis Pengeluaran Type of Expenditure	2018	2019	2020	2021*	2022**
(1)	(2)	(3)	(4)	(5)	(6)
Pengeluaran Konsumsi Rumah Tangga <i>Household Consumption Expenditure</i>	7516132,84	7919415,25	8155930,46	8508549,44	9037578,93
Pengeluaran Konsumsi LNPRT <i>NPISH Consumption Expenditure</i>	304223,97	317838,81	316863,95	298598,92	328965,33
Pengeluaran Konsumsi Pemerintah <i>Government Consumption Expenditure</i>	1487351,15	1550051,91	1469170,40	1597798,68	1543873,27
Pembentukan Modal Tetap Bruto <i>Gross Fixed Capital Formation</i>	3565448,30	3746446,62	3929594,53	4119787,15	4276605,48
Perubahan Inventori <i>Changes in Inventories</i>	140401,58	147401,58	188613,87	182118,38	250955,59
<i>Net Ekspor Barang dan Jasa</i>	-3327854,9	-3400354,67	-3454388,58	-3052022,42	-2429320,76
Produk Domestik Regional Bruto/Gross Regional Domestic Product	9685702,94	10280799,51	10605784,63	11654830,15	13008657,84

Catatan/Note: *Angka Sementara

**Angka Sangat Sementara

Sumber/Source: BPS, berbagai sensus, survei dan sumber lain/BPS-Statistics Indonesia, various census, survey, and other sources

Tabel
Table 12.6**Produk Domestik Regional Bruto Atas Dasar Harga Konstan 2010 Menurut Jenis Pengeluaran di Kabupaten Aceh Timur (juta rupiah), 2018–2022**
Gross Regional Domestic Product at 2010 Constant Market Prices by Type of Expenditure in Aceh Timur Regency (million rupiahs), 2018–2022

Jenis Pengeluaran Type of Expenditure	2018	2019	2020	2021*	2022**
(1)	(2)	(3)	(4)	(5)	(6)
Pengeluaran Konsumsi Rumah Tangga <i>Household Consumption Expenditure</i>	5539928,46	5712845,59	5734891,14	5829709,41	5961692,75
Pengeluaran Konsumsi LNPRT <i>NPISH Consumption Expenditure</i>	236702,50	243740,16	240010,68	230772,26	244711,66
Pengeluaran Konsumsi Pemerintah <i>Government Consumption Expenditure</i>	1003871,01	1033478,45	957878,14	990929,30	916697,42
Pembentukan Modal Tetap Bruto <i>Gross Fixed Capital Formation</i>	2744002,91	2838191,02	2938617,38	2973315,02	2979910,80
Perubahan Inventori <i>Changes in Inventories</i>	139992,14	145247,85	187209,45	145115,21	193534,86
<i>Net Ekspor Barang dan Jasa</i>	-1862322,38	-1826520,78	-1785965,37	-1762315,09	-1558127,61
Produk Domestik Regional Bruto/Gross Regional Domestic Product	7802174,64	8146982,30	8272641,42	8433526,10	8748419,87

Catatan/Note: *Angka Sementara

**Angka Sangat Sementara

Sumber/Source: BPS, berbagai sensus, survei dan sumber lain/BPS-Statistics Indonesia, various census, survey, and other sources

13

PERBANDINGAN ANTAR KABUPATEN/KOTA

REGENCY / MUNICIPAL COMPARISON

Top 3 Kabupaten/Kota dengan
IPM Tertinggi di Provinsi Aceh, 2022

Kota Banda Aceh
86,28

Kota Lhokseumawe
78,04

Kota Langsa
77,82



PENJELASAN TEKNIS**TECHNICAL NOTES**

1. **Indeks Pembangunan Manusia (IPM)** mengukur capaian pembangunan manusia berbasis sejumlah komponen dasar kualitas hidup. Sebagai ukuran kualitas hidup, IPM dibangun melalui pendekatan tiga dimensi dasar. Dimensi tersebut mencakup umur panjang dan sehat; pengetahuan, dan kehidupan yang layak. Untuk mengukur dimensi kesehatan, digunakan angka harapan hidup waktu lahir. Selanjutnya untuk mengukur dimensi pengetahuan digunakan gabungan indikator angka melek huruf dan rata-rata lama sekolah. Adapun untuk mengukur dimensi hidup layak digunakan indikator kemampuan daya beli masyarakat terhadap sejumlah kebutuhan pokok yang dilihat dari rata-rata besarnya pengeluaran per kapita sebagai pendekatan pendapatan yang mewakili capaian pembangunan untuk hidup layak.
2. **Angka Harapan Hidup (AHH)** pada waktu lahir merupakan rata-rata perkiraan banyak tahun yang dapat ditempuh oleh seseorang selama hidup.
3. **Angka Harapan Lama Sekolah (HLS)** didefinisikan sebagai lamanya sekolah (dalam tahun) yang diharapkan akan dirasakan oleh anak pada umur tertentu di masa mendatang.

1. **The Human Development Index (HDI)** measures human development outcomes based on a number of basic components of quality of life. As a measure of quality of life, the HDI is built through a basic three dimensional approach. These dimensions include longevity and health; knowledge, and a decent life. To measure health dimensions, life expectancy is used at birth. Furthermore, to measure the dimensions of knowledge used a combination of literacy indicators and average length of schooling. As for measuring the dimensions of decent living used indicators of the ability of the purchasing power of a number of basic needs seen from the average amount of per capita expenditure as an income approach that represents the achievement of development for a decent life.
2. **Life Expectancy (AHH)** at birth is an average estimate of many years that can be taken by a person during life.
3. **Expected Years of Schooling** is defined as the length of schooling (in years) that the child is expected to experience at a certain age in the future.

4. **Rata-rata lama sekolah** menggambarkan jumlah tahun yang digunakan oleh penduduk usia 15 tahun keatas dalam menjalani pendidikan formal.
 5. **Pengeluaran Riil per Kapita yang disesuaikan**, UNDP mengukur standar hidup layak menggunakan Produk Domestik Bruto (PDB) riil yang disesuaikan, sedangkan BPS dalam menghitung standar hidup layak menggunakan rata-rata pengeluaran per kapita riil yang disesuaikan dengan formula Atkinson.
 6. Untuk mengukur kemiskinan, BPS menggunakan konsep kemampuan memenuhi kebutuhan dasar (basic needs approach). Dengan pendekatan ini, kemiskinan dipandang sebagai ketidakmampuan dari sisi ekonomi untuk memenuhi kebutuhan dasar makanan dan bukan makanan yang diukur dari sisi pengeluaran. Metode yang digunakan adalah menghitung Garis Kemiskinan (GK), yang terdiri dari dua komponen yaitu Garis Kemiskinan Makanan (GKM) dan Garis Kemiskinan Non-Makanan (GKNM). Penghitungan Garis Kemiskinan dilakukan secara terpisah untuk daerah perkotaan dan perdesaan.
 7. **Penduduk miskin** adalah penduduk yang memiliki rata-rata pengeluaran per kapita per bulan di bawah Garis Kemiskinan.
4. *The average length of school describes the number of years used by residents aged 15 years and over in formal education.*
 5. *Adjusted Real Per Capita Expenditures*, UNDP measures decent living standards using real adjusted Gross Domestic Product (GDP), while BPS in calculating decent living standards uses the average real per capita expenditure adjusted for the Atkinson formula.
 6. *To measure poverty, BPS-Statistics Indonesia has used the concept of basic needs approach. Therefore, poverty is viewed as economic inability to fulfill food and non-food basic needs which are measured by consumption/expenditure. The method used is calculating poverty line, which consists of two components that are Food Poverty Line (FPL) and NonFood Poverty Line (NFPL). The poverty line was calculated separately for urban and rural areas.*
 7. *A person whose expenditure per capita per month is below the poverty line is considered to be **poor**.*

- 8. Garis Kemiskinan Makanan (GKM)** merupakan nilai pengeluaran kebutuhan minimum makanan yang disetarakan dengan 2.100 kkalori per kapita per hari. Garis Kemiskinan Non-Makanan (GKNM) adalah kebutuhan minimum untuk perumahan, sandang, pendidikan, kesehatan, dan kebutuhan dasar lainnya.
- 9. Indeks Kedalaman Kemiskinan (Poverty Gap Index-P1),** merupakan ukuran rata-rata kesenjangan pengeluaran masing-masing penduduk miskin terhadap garis kemiskinan. Semakin tinggi nilai indeks, semakin jauh rata-rata pengeluaran penduduk dari garis kemiskinan.
- 10. Indeks Keparahan Kemiskinan (Poverty Severity Index-P2)** memberikan gambaran mengenai penyebaran pengeluaran diantara penduduk miskin. Semakin tinggi nilai indeks, semakin tinggi ketimpangan pengeluaran diantara penduduk miskin.
- 11. Tingkat Partisipasi Angkatan Kerja (TPAK) :** persentase penduduk usia 15 tahun keatas yang merupakan angkatan kerja.
- 12. Tingkat Pengangguran Terbuka (TPT) :** persentase jumlah pengangguran terhadap jumlah angkatan kerja.
- 13. Angka Partisipasi Sekolah (APS):** proporsi dari penduduk kelompok usia sekolah tertentu yang sedang bersekolah (tanpa
- 8. The Food Poverty Line** refers to the daily minimum requirement of 2,100 kcal per capita per day. The Non-Food Poverty Line refers to the minimum requirement for clothing, education, health, and other basic individual needs.
- 9. The Poverty Gap Index (P1),** is a measure of the average expenditure gap of each poor person against the poverty line. The higher the index value, the further away the population's average expenditure is from the poverty line.
- 10. The Poverty Severity Index (Poverty Severity Index-P2)** provides an overview of the distribution of expenditure among the poor. The higher the index value, the higher the expenditure inequality among the poor.
- 11. Labor Force Participation Rate:** percentage of the population aged 15 years and over who constitute the labor force.
- 12. Open Unemployment Rate:** the percentage of the total unemployed against the total labor force.
- 13. School Participation Rate:** the proportion of the population of a particular school age group who is currently attending school

memandang jenjang pendidikan yang ditempuh) terhadap penduduk kelompok usia sekolah yang bersesuaian. Sejak tahun 2007, Pendidikan Non Formal (Paket A, Paket B, dan Paket C) turut diperhitungkan.

- 14. Angka Partisipasi Murni (APM):** Proporsi penduduk pada kelompok umur jenjang pendidikan tertentu yang masih bersekolah terhadap penduduk pada kelompok umur tersebut. Sejak tahun 2007, Pendidikan Non Formal (Paket A, Paket B, dan Paket C) turut diperhitungkan.

(regardless of the level of education occupied) to the population of the corresponding school age group. Since 2007, Non-Formal Education (Package A, Package B, and Package C) has been taken into account.

- 14. Net Participation Rate (NER):** *The proportion of the population in a certain age group at a certain level of education who is still attending school to the population in that age group. Since 2007, Non-Formal Education (Package A, Package B, and Package C) has been taken into account.*

ULASAN

Jumlah penduduk di tiap kabupaten/kota di Provinsi Aceh semakin bertambah dari tahun ke tahun. Berdasarkan hasil Proyeksi Penduduk Tahun 2022, Kabupaten Aceh Utara masih merupakan wilayah dengan penduduk terbanyak. Kabupaten Aceh Timur menempati urutan keempat jumlah penduduk terbanyak di antara dua puluh tiga kabupaten/kota lainnya di Provinsi Aceh dengan jumlah penduduk sebanyak 432.849 jiwa.

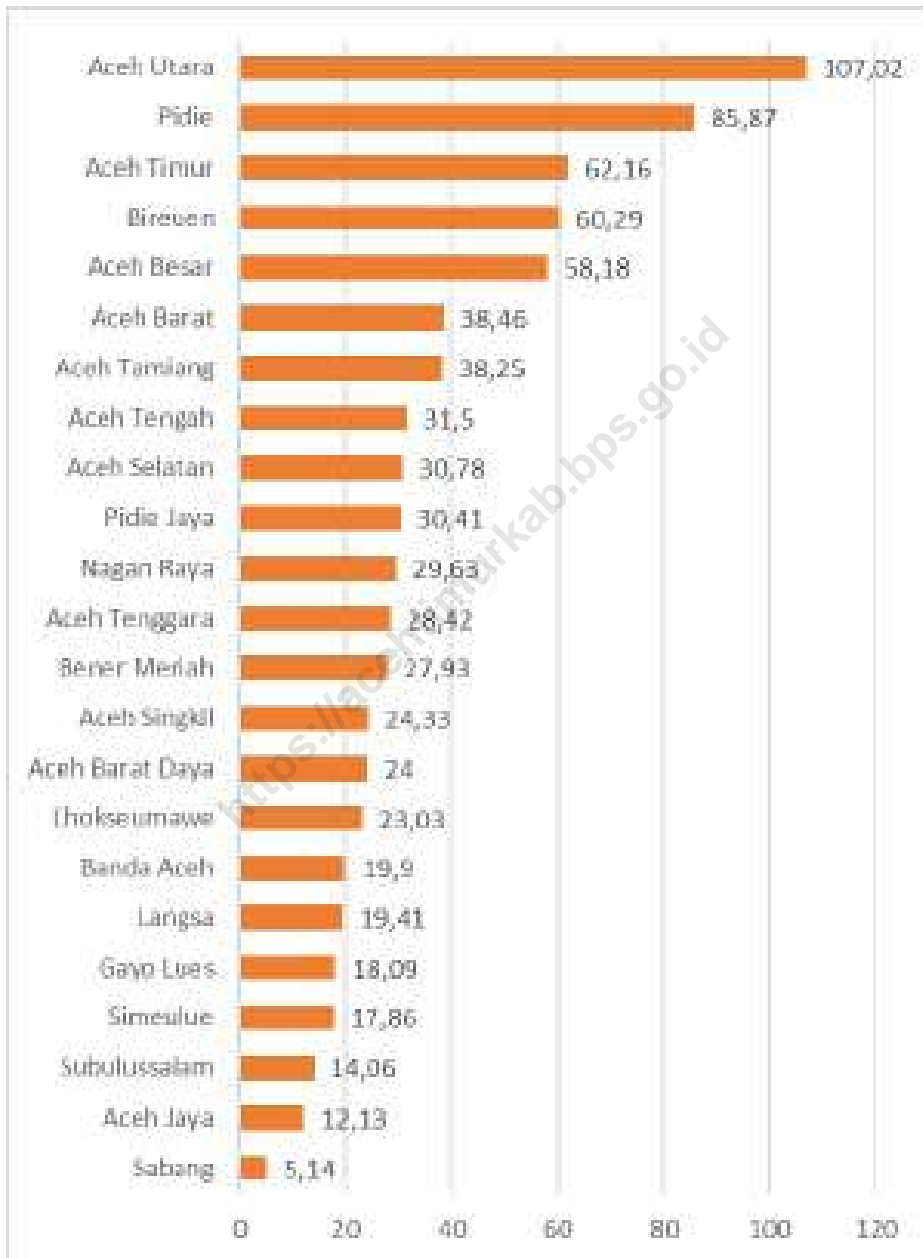
Aspek lain yang sering digunakan untuk perbandingan antar wilayah dalam bidang sosial adalah tingkat kemiskinan dan pembangunan manusia. Kedua aspek ini sering digunakan sebagai alat ukur keberhasilan pembangunan di suatu wilayah secara umum. Meskipun menunjukkan kecenderungan menurun dari tahun ke tahun, angka kemiskinan masih menjadi perhatian bagi pemerintah. Di Provinsi Aceh persentase penduduk miskin pada tahun 2022 adalah sebesar 14,64%, sedangkan Kabupaten Aceh Timur sebesar 13,91%. Kabupaten Aceh Timur merupakan wilayah dengan persentase penduduk miskin keempat belas di Provinsi Aceh sehingga dibutuhkan upaya dari pemerintah untuk meningkatkan kesejahteraan penduduknya

DESCRIPTION

The population in each district/city in Aceh Province is increasing from year to year. Based on the results of the 2022 Population Projection, North Aceh Regency is still the area with the most population. East Aceh Regency ranks fourth with the largest population among twenty-three other districts/cities in Aceh Province with a total population of 432,849.

Another aspect that is often used for comparisons between regions in the social field is the level of poverty and human development. These two aspects are often used as a measure of the success of development in a region in general. Despite showing a declining trend from year to year, the poverty rate is still a concern for the government. In Aceh Province the percentage of poor people in 2022 is 14.64%, while East Aceh District is 13.91%. East Aceh Regency is the area with the fourteenth percentage of poor people in Aceh Province so efforts are needed from the government to improve the welfare of its population

Gambar 13.1 Jumlah Penduduk Miskin Menurut Kabupaten (ribu) 2022
Figures 13.1 Number of Poor People by Regency (thousand), 2022



Sumber/Source: BPS/BPS-Statistics Indonesia

Tabel
Table 13.1**Jumlah Penduduk dan Laju Pertumbuhan Penduduk per Tahun Menurut Kabupaten/Kota di Provinsi Aceh, 2021 dan 2022****Population and Annual Population Growth Rate by Regency/Municipality in Aceh Province, 2021 and 2022**

Kabupaten/Kota Regency/Municipality	Penduduk (ribu) Population (thousand)		Laju Pertumbuhan Penduduk per Tahun Annual Population Growth Rate	
	2021	2022	2021	2022
(1)	(2)	(3)	(5)	(6)
<i>Kabupaten/Regency</i>				
1 Simeulue	93.762	94 876	1,21	1,19
2 Aceh Singkil	128.384	130 787	1,90	1,87
3 Aceh Selatan	234.630	237 376	1,19	1,17
4 Aceh Tenggara	224.119	228 308	1,90	1,87
5 Aceh Timur	427.032	432 849	1,39	1,36
6 Aceh Tengah	218.684	222 673	1,85	1,82
7 Aceh Barat	200.579	202 858	1,16	1,14
8 Aceh Besar	409.527	414 490	1,24	1,21
9 Pidie	439.398	444 505	1,19	1,16
10 Bireuen	439.788	443 874	0,95	0,93
11 Aceh utara	608.106	614 640	1,10	1,07
12 Aceh Barat Daya	152.657	155 046	1,59	1,56
13 Gayo Lues	101.102	103 131	2,04	2,01
14 Aceh Tamiang	297.522	301 492	1,36	1,33
15 Nagan Raya	170.591	173 393	1,67	1,64
16 Aceh Jaya	94.418	96 028	1,73	1,71
17 Bener Meriah	164.522	168 690	2,57	2,53
18 Pidie Jaya	160.327	162 771	1,55	1,52
<i>Kota/Municipality</i>				
1 Banda Aceh	255.029	257 635	1,04	1,02
2 Sabang	42.066	43 208	2,76	2,71
3 Langsa	188.878	192 630	2,02	1,99
4 Lhokseumawe	189.941	191 396	0,79	0,77
5 Subulussalam	92.671	95 199	2,77	2,73
Aceh	5.333.733	5 407 855	1,41	1,39

Sumber/Source : BPS/BPS-Statistics Indonesia

Tabel
Table 13.2

Laju Pertumbuhan Produk Domestik Regional Bruto Atas Dasar Harga Konstan 2010 Menurut Kabupaten/Kota (persen) di Provinsi Aceh, 2019–2022
Growth Rate of Gross Regional Domestic Product at 2010 Constant Market Prices by Regency/Municipality (percent) in Aceh Province, 2019–2022

Kabupaten/Kota Regency/Municipality		2019	2020	2021*	2022**
(1)		(2)			
<i>Kabupaten/Regency</i>					
1	Simeulue	4,60	0,12	2,85	3,62
2	Aceh Singkil	3,99	-1,01	3,90	3,61
3	Aceh Selatan	4,43	-0,05	2,46	3,11
4	Aceh Tenggara	4,23	-0,17	1,48	2,78
5	Aceh Timur	4,42	1,54	1,94	3,73
6	Aceh Tengah	3,51	-1,18	3,21	4,90
7	Aceh Barat	4,99	1,88	5,84	3,32
8	Aceh Besar	4,35	0,39	2,44	3,87
9	Pidie	4,43	-0,12	2,63	3,98
10	Bireuen	5,00	-1,02	4,13	4,31
11	Aceh utara	3,48	0,98	-0,58	4,63
12	Aceh Barat Daya	4,75	-0,65	2,88	3,87
13	Gayo Lues	1,26	0,88	2,32	3,51
14	Aceh Tamiang	4,55	0,42	0,88	3,32
15	Nagan Raya	6,77	3,36	5,34	2,37
16	Aceh Jaya	3,75	-0,62	2,59	3,68
17	Bener Meriah	4,32	0,09	3,15	3,69
18	Pidie Jaya	4,08	-0,79	2,03	3,57
<i>Kota/Municipality</i>					
1	Banda Aceh	4,13	-3,39	5,50	5,23
2	Sabang	5,82	-1,29	2,67	2,52
3	Langsa	4,39	-1,12	3,92	4,78
4	Lhokseumawe	3,98	-1,80	3,84	4,01
5	Subulussalam	4,42	1,97	3,87	4,12
Aceh		4,14	-0,37	2,79	4,21

Sumber/Source: BPS, berbagai sensus, survei dan sumber lain/BPS-Statistics Indonesia, various census, survey, and other sources

Tabel
Table 13.3**Pengukuran Kemiskinan Menurut Kabupaten/ Kota di
Provinsi Aceh, Maret 2022**
**Measures of Poverty by regency/ Municipality in Aceh
Province, March 2022**

Kabupaten/Kota Regency/Municipality	Jumlah Penduduk Miskin Number of Poor People (000)	Persentase Penduduk Miskin Headcount Index (P0)	Kedalaman Kemiskinan Poverty Depth Index (P1)	Keparahan Kemiskinan Poverty Severity Index (P2)	Garis Kemiskinan (Rp/Kapita /Bulan) Line of Poverty (Rp/Capita/ Month)
(1)	(2)	(3)	(4)	(5)	(6)
Kabupaten/Regency					
1 Simeulue	17,86	18,37	2,73	0,65	493 303
2 Aceh Singkil	24,33	19,18	3,18	0,74	518 951
3 Aceh Selatan	30,78	12,43	1,31	0,23	446 224
4 Aceh Tenggara	28,42	12,83	1,92	0,44	430 825
5 Aceh Timur	62,16	13,91	2,78	0,67	491 550
6 Aceh Tengah	31,50	14,50	2,41	0,59	533 810
7 Aceh Barat	38,46	17,93	2,22	0,45	558 638
8 Aceh Besar	58,18	13,38	2,09	0,58	519 320
9 Pidie	85,87	18,79	3,10	0,75	535 713
10 Bireuen	60,29	12,51	2,08	0,53	451 163
11 Aceh utara	107,02	16,86	2,48	0,57	420 615
12 Aceh Barat Daya	24,00	15,44	1,69	0,30	430 297
13 Gayo Lues	18,09	18,87	2,67	0,63	470 221
14 Aceh Tamiang	38,25	12,61	1,80	0,39	508 599
15 Nagan Raya	29,63	17,38	3,06	0,76	544 300
16 Aceh Jaya	12,13	12,51	1,61	0,30	468 854
17 Bener Meriah	27,93	18,39	3,54	1,09	512 111
18 Pidie Jaya	30,41	18,45	2,66	0,56	523 239
Kota/Municipality					
1 Banda Aceh	19,90	7,13	1,52	0,48	737 016
2 Sabang	5,14	14,66	3,30	1,08	660 573
3 Langsa	19,41	10,62	2,17	0,60	469 348
4 Lhokseumawe	23,03	10,84	1,33	0,26	460 583
5 Subulussalam	14,06	16,94	2,45	0,50	444 818
Aceh	806,82	14,64	2,49	0,61	579 227

Sumber/Source: Badan Pusat Statistik Provinsi Aceh/ BPS- Statistics of Aceh Province

Tabel
Table 13.4

**Indeks Pembangunan Manusia Menurut Kabupaten/Kota
 di Provinsi Aceh, 2018-2022**
**Human Development Index by Regency/Municipality in Aceh
 Province, 2018-2022**

Kabupaten/Kota Regency/Municipality		2018	2019	2020	2021	2022
(1)		(2)	(3)	(4)	(5)	(6)
<i>Kabupaten/Regency</i>						
1	Simeulue	64,74	65,70	66,03	66,41	67,27
2	Aceh Singkil	68,02	68,91	68,94	69,22	69,62
3	Aceh Selatan	65,92	66,90	67,12	67,44	67,87
4	Aceh Tenggara	68,67	69,36	69,37	69,44	70,32
5	Aceh Timur	66,82	67,39	67,63	67,83	68,72
6	Aceh Tengah	72,64	73,14	73,24	73,37	73,95
7	Aceh Barat	70,47	71,22	71,38	71,67	72,34
8	Aceh Besar	72,73	73,55	73,56	73,58	74,00
9	Pidie	69,93	70,41	70,63	70,70	71,20
10	Bireuen	71,37	72,27	72,28	72,33	73,16
11	Aceh utara	68,36	69,22	69,33	69,46	70,22
12	Aceh Barat Daya	65,67	66,56	66,75	66,99	67,41
13	Gayo Lues	65,88	66,87	67,22	67,56	68,25
14	Aceh Tamiang	68,45	69,23	69,24	69,48	70,43
15	Nagan Raya	68,15	69,11	69,18	69,31	70,10
16	Aceh Jaya	68,83	69,74	69,75	69,84	70,36
17	Bener Meriah	72,14	72,97	72,98	73,27	73,90
18	Pidie Jaya	72,12	72,87	73,20	73,60	74,34
<i>Kota/Municipality</i>						
1	Banda Aceh	84,37	85,07	85,41	85,71	86,28
2	Sabang	74,82	75,77	75,78	76,11	76,85
3	Langsa	76,34	77,16	77,17	77,44	77,82
4	Lhokseumawe	76,62	77,30	77,31	77,57	78,04
5	Subulussalam	63,48	64,46	64,93	65,27	66,20
Aceh		71,19	71,90	71,99	72,18	72,80

Sumber/Source: Badan Pusat Statistik Provinsi Aceh/ BPS- Statistics of Aceh Province

Tabel
Table 13.5**Indikator Penyusun Indeks Pembangunan Manusia
(Metode Baru) Menurut Kabupaten/ Kota di Provinsi Aceh,
2022**
**Indicators of the Human Development Index (New
Methodology) in Aceh Province, 2022**

Kabupaten/Kota Regency/Municipality		Usia Harapan Hidup Life Expectancy of Birth	Harapan Lama Sekolah Expected Years of Schooling	Rata-rata Lama Sekolah Mean Years of Schooling	Pengeluaran per Kapita GNI per Capita (Rp 000)	Indeks Pembangu- nan Manusia Human Development Index
(1)		(2)	(3)	(4)	(5)	(6)
Kabupaten/Regency						
1	Simeulue	65,48	14,08	9,73	7371	67,27
2	Aceh Singkil	67,65	14,34	8,69	8994	69,62
3	Aceh Selatan	64,64	14,69	8,89	8353	67,87
4	Aceh Tenggara	68,48	14,26	9,92	8222	70,32
5	Aceh Timur	68,94	13,06	8,32	9127	68,72
6	Aceh Tengah	69,05	14,61	9,87	10957	73,95
7	Aceh Barat	68,19	14,63	9,87	9775	72,34
8	Aceh Besar	69,99	14,75	10,35	9894	74,00
9	Pidie	67,15	14,49	9,02	10211	71,20
10	Bireuen	71,48	14,86	9,31	9438	73,16
11	Aceh utara	69,01	14,73	8,73	8620	70,22
12	Aceh Barat Daya	65,30	13,66	8,68	8651	67,41
13	Gayo Lues	65,77	14,08	8,41	9094	68,25
14	Aceh Tamiang	69,87	13,96	9,04	8759	70,43
15	Nagan Raya	69,45	14,16	8,95	8581	70,10
16	Aceh Jaya	67,40	14,01	8,72	10041	70,36
17	Bener Meriah	69,48	13,71	10,01	11421	73,90
18	Pidie Jaya	70,41	14,98	9,53	10701	74,34
Kota/Municipality						
1	Banda Aceh	71,79	17,81	13,03	17228	86,28
2	Sabang	70,79	14,40	11,19	11780	76,85
3	Langsa	69,63	15,64	11,14	12353	77,82
4	Lhokseumawe	71,87	15,27	11,12	11701	78,04
5	Subulussalam	64,30	14,81	8,22	7689	66,20
Aceh		70,18	14,37	9,44	9963	72,80

Sumber/Source: Badan Pusat Statistik Provinsi Aceh/ BPS- Statistics of Aceh Province

Tabel
Table 13.6

Tingkat Partisipasi Angkatan Kerja (TPAK) dan Tingkat Pengangguran Terbuka (TPT) Menurut Kabupaten/ Kota di Provinsi Aceh, 2020-2022
Labor Force Participation Rate and Unemployment Rate by Regency/ Municipality in Aceh Province, 2020-2022

Kabupaten/Kota Regency/Municipality	2020		2021		2022	
	TPAK Labor Force Participati- on Rate	TPT Unemploy- ment Rate	TPAK Labor Force Participati- on Rate	TPT Unemploy- ment Rate	TPAK Labor Force Participati- on Rate	TPT Unemploy- ment Rate
(1)	(2)	(3)	(4)	(5)	(6)	(7)
<i>Kabupaten/Regency</i>						
1 Simeulue	70,37	5,47	71,15	5,71	64,44	6,00
2 Aceh Singkil	61,97	8,24	62,85	8,36	57,33	6,88
3 Aceh Selatan	61,41	6,54	60,85	6,46	60,69	4,82
4 Aceh Tenggara	71,33	5,72	69,62	6,43	67,82	5,09
5 Aceh Timur	61,92	7,26	59,48	7,13	58,45	8,07
6 Aceh Tengah	79,96	3,05	76,30	2,61	76,37	4,44
7 Aceh Barat	59,41	7,30	60,05	7,09	57,80	6,09
8 Aceh Besar	60,02	7,62	61,67	7,70	65,31	8,28
9 Pidie	65,55	6,45	60,29	7,28	65,47	5,94
10 Bireuen	67,06	4,12	65,91	4,32	64,39	4,20
11 Aceh utara	60,31	8,56	58,47	8,31	56,37	7,08
12 Aceh Barat Daya	57,58	3,93	57,91	4,04	59,18	4,12
13 Gayo Lues	86,36	2,01	78,99	1,84	79,87	2,70
14 Aceh Tamiang	64,84	7,97	66,43	5,87	66,01	7,38
15 Nagan Raya	66,61	5,11	64,99	4,99	66,64	5,84
16 Aceh Jaya	75,32	4,08	72,59	3,47	69,12	3,12
17 Bener Meriah	82,52	1,35	77,53	1,24	79,71	2,61
18 Pidie Jaya	62,13	6,58	57,77	3,57	57,89	4,40
<i>Kota/Municipality</i>						
1 Banda Aceh	61,54	9,54	63,00	8,94	58,93	8,62
2 Sabang	71,55	4,81	63,71	3,56	67,81	4,01
3 Langsa	66,58	9,75	67,04	7,21	63,90	7,85
4 Lhokseumawe	63,17	11,99	63,91	11,16	64,11	9,15
5 Subulussalam	64,18	6,93	63,78	6,26	67,04	5,75
Aceh	65,10	6,59	63,78	6,30	63,50	6,17

Sumber/Source: Survei Angkatan Kerja Nasional Agustus/August National Labor Force Survey

DATA

MENCERDASKAN BANGSA

— *Enlighten The Nation* —



**BADAN PUSAT STATISTIK
KABUPATEN ACEH TIMUR
BPS-STATISTICS OF ACEH TIMUR REGENCY**

Jl. Banda Aceh-Medan Km 373, Idi-Aceh Timur
E-mail : bps1105@bps.go.id
Homepage : <http://acehtimurkab.bps.go.id>